

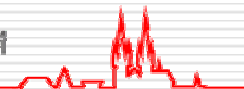
# Zdravé město Chrudim indikátory udržitelné dopravy zkušenosti, doporučení

---

Stálá sekce NSZM  
Ministerstvo dopravy  
18. 5. 2009



CHRUĐIM



# Město Chrudim členem NSZM

---

- již od roku 2001
  - dosažená úroveň místní Agendy 21 je B
  - úspěšné účasti (2007, 2008) v rámci mezinárodní soutěže pro města a obce LivCom Awards
-

# Společné evropské indikátory

---

- komplexní sada deseti indikátorů navržené Evropskou komisí
  - odborná shoda nad jejich vytvořením
  - nástroj zpětné vazby
  - identifikace slabých míst v rozvoji města
  - výsledky vypovídají o práci zastupitelstva a úřadu
-

# Společné evropské indikátory

---

- pomáhají hodnotit rozvoj měst a kvalitu života
  - informovanost občanů o místě
  - slouží i pro srovnání měst navzájem
-

# Společné evropské indikátory sledované v Chrudimi - doprava

---

- Základní indikátory (povinné)
    - A3 – Mobilita a místní přeprava cestujících
  - Doplnkové indikátory (dobrovolné)
    - B6 – Cesty dětí do školy
-

# Společné evropské indikátory – výsledek dotazníkového průzkumu

---

V průběhu září a října 2007 proběhlo na území města Chrudim dotazníkové šetření, jehož cílem bylo zjištění všech podstatných ukazatelů souvisejících s dopravou a přepravou obyvatel města Chrudim ve městě a mimo město.

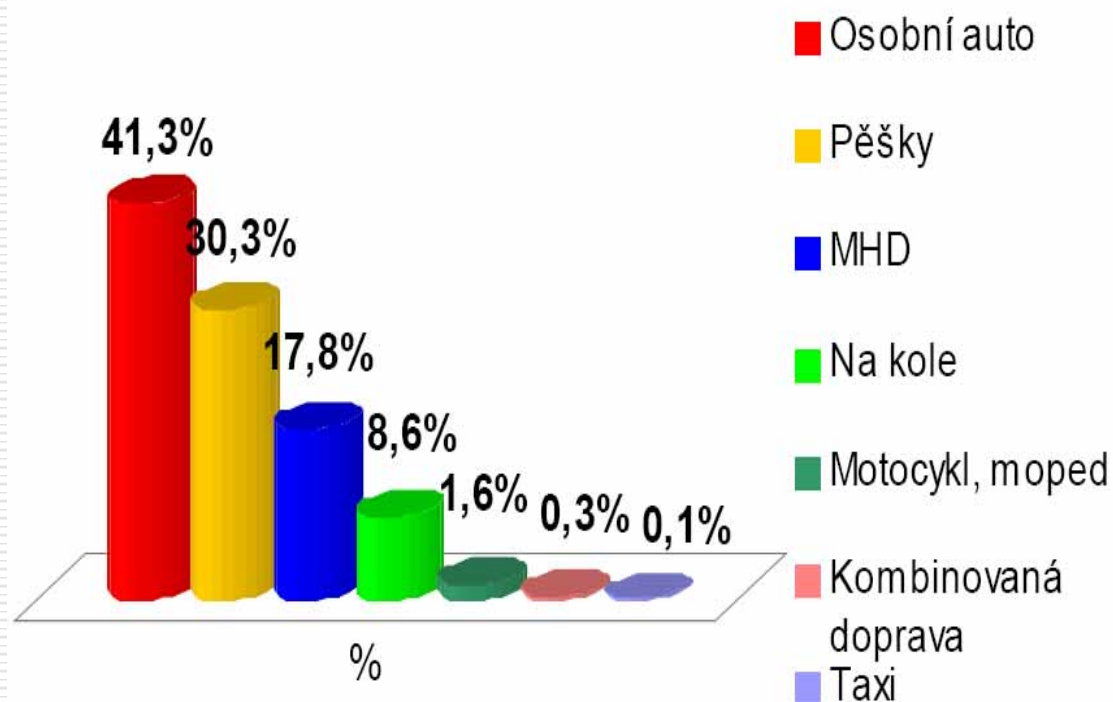
---

# Výsledky za indikátor A3

## Mobilita a místní přeprava cestujících

---

### Způsob dopravy celkem

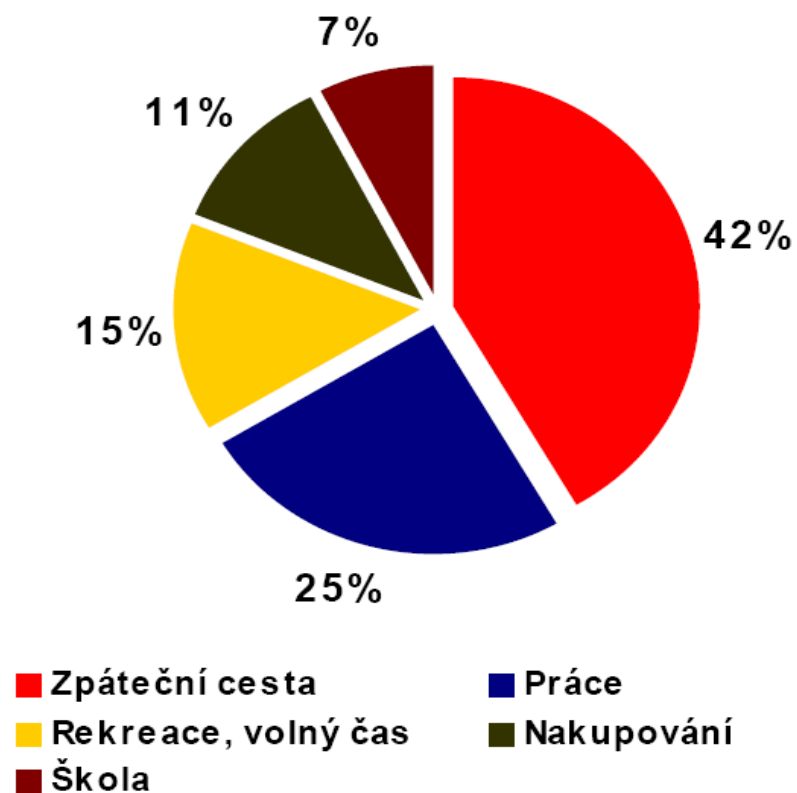


# Výsledky za indikátor A3

## Mobilita a místní přeprava cestujících

---

Důvod cestování celkem



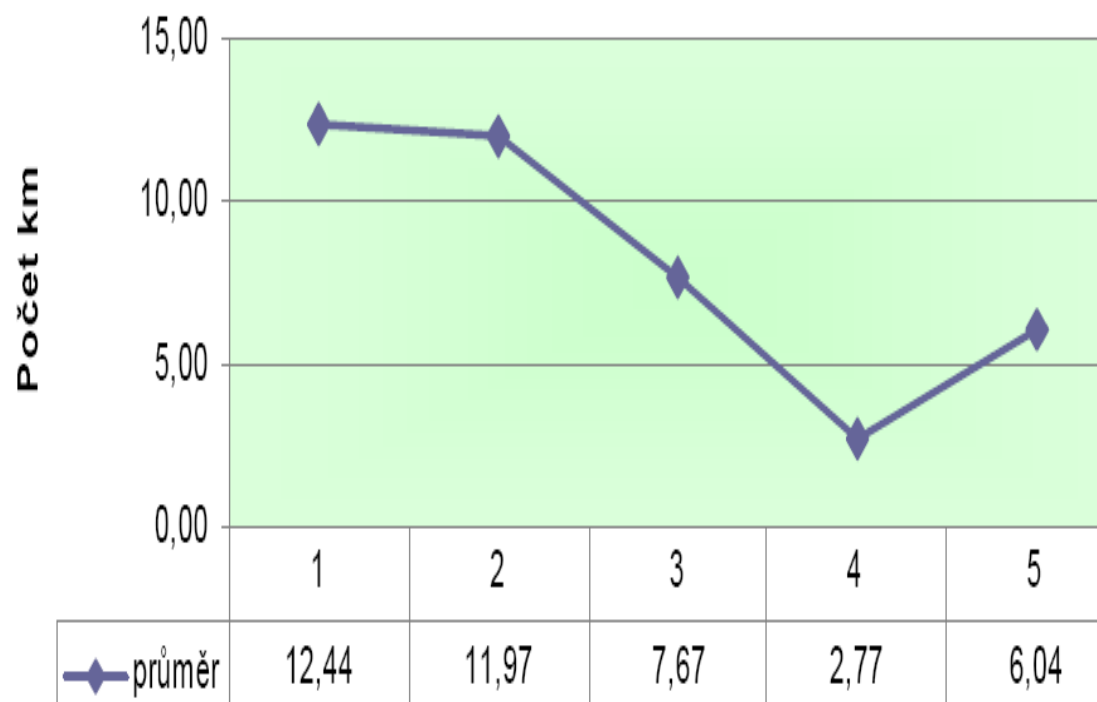


# Výsledky za indikátor A3

## Mobilita a místní přeprava cestujících

---

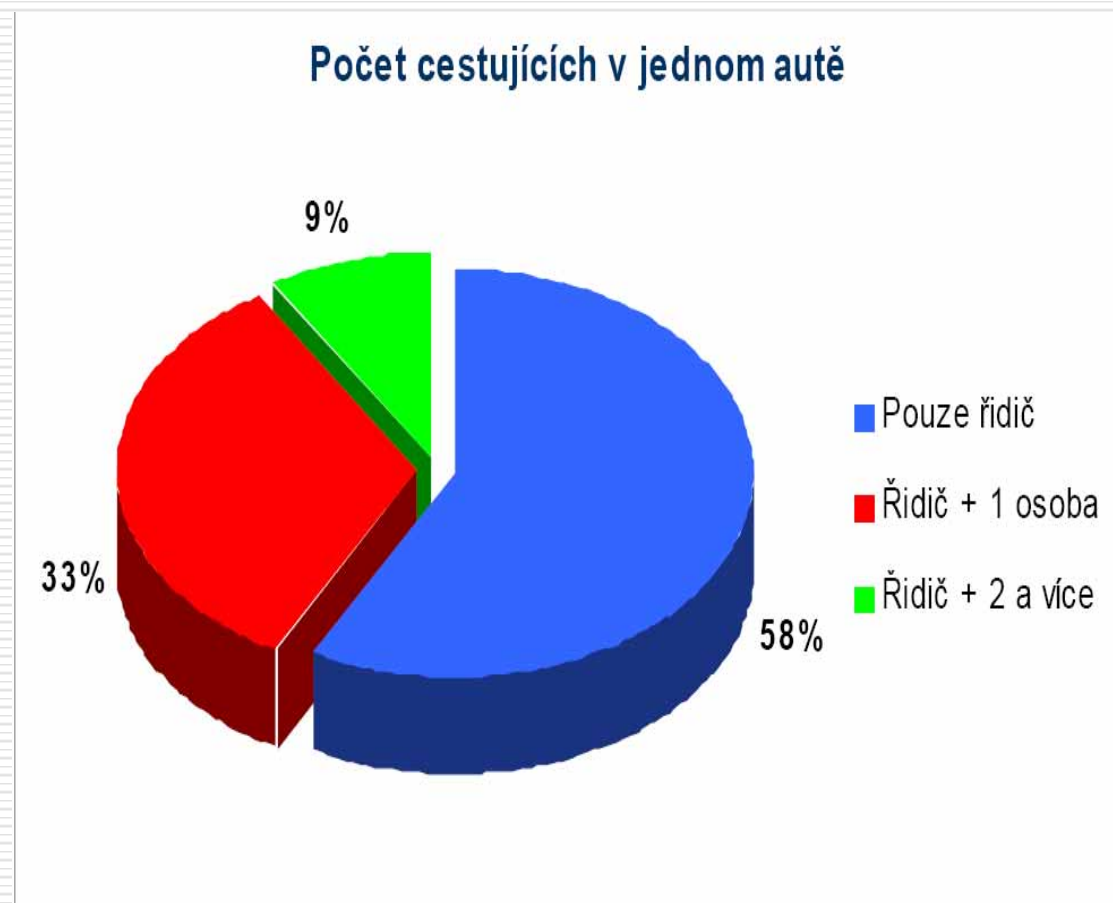
Průměrná uražená vzdálenost



# Výsledky za indikátor A3

## Mobilita a místní přeprava cestujících

---

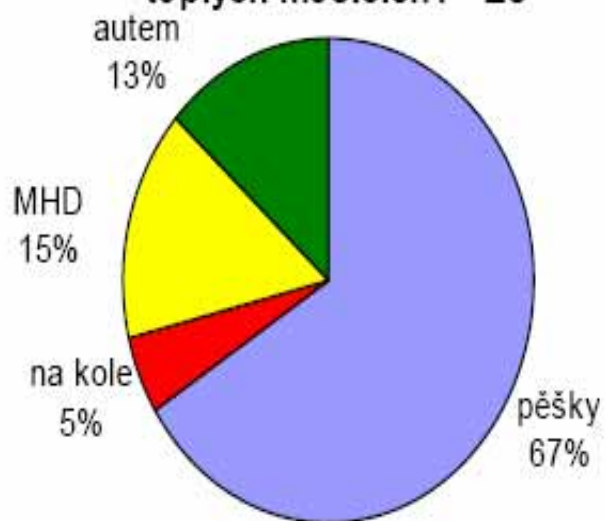


# Výsledky indikátoru B6

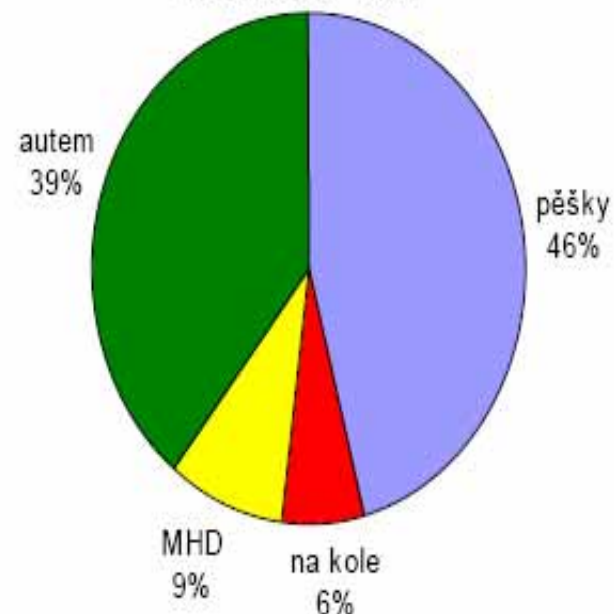
## Cesty dětí do školy

---

Jak se obvykle přepravuješ po území města Chrudim do školy a zpět v teplých měsících? - ZŠ



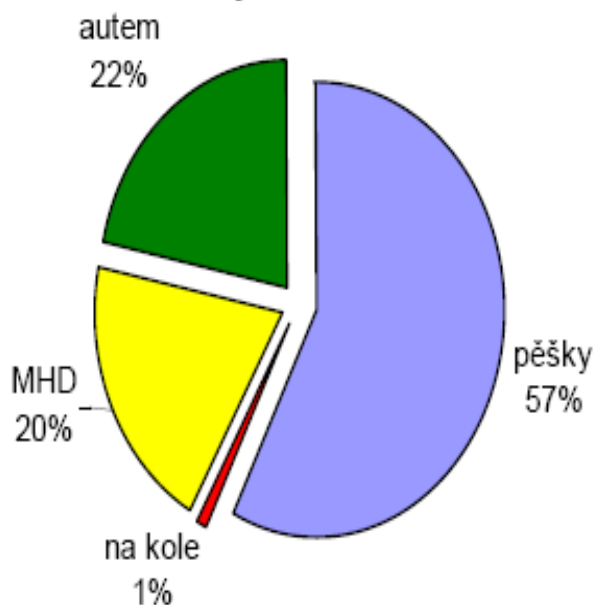
Jak se obvykle přepravuješ po území města Chrudim do školy a zpět v teplých měsících? - MŠ



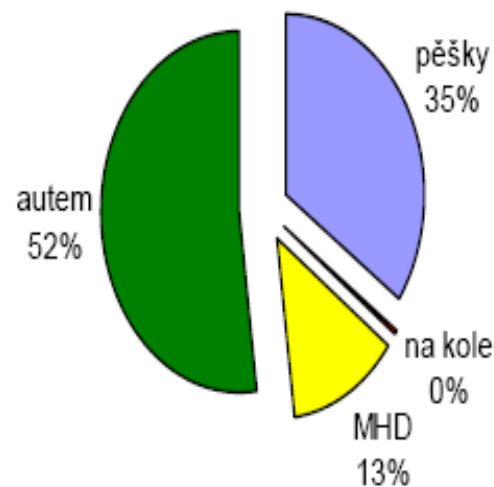
# Výsledky indikátoru B6

## Cesty dětí do školy

Jak se obvykle přepravuješ po území města Chrudim do školy a zpět v chladných měsících? - ZŠ



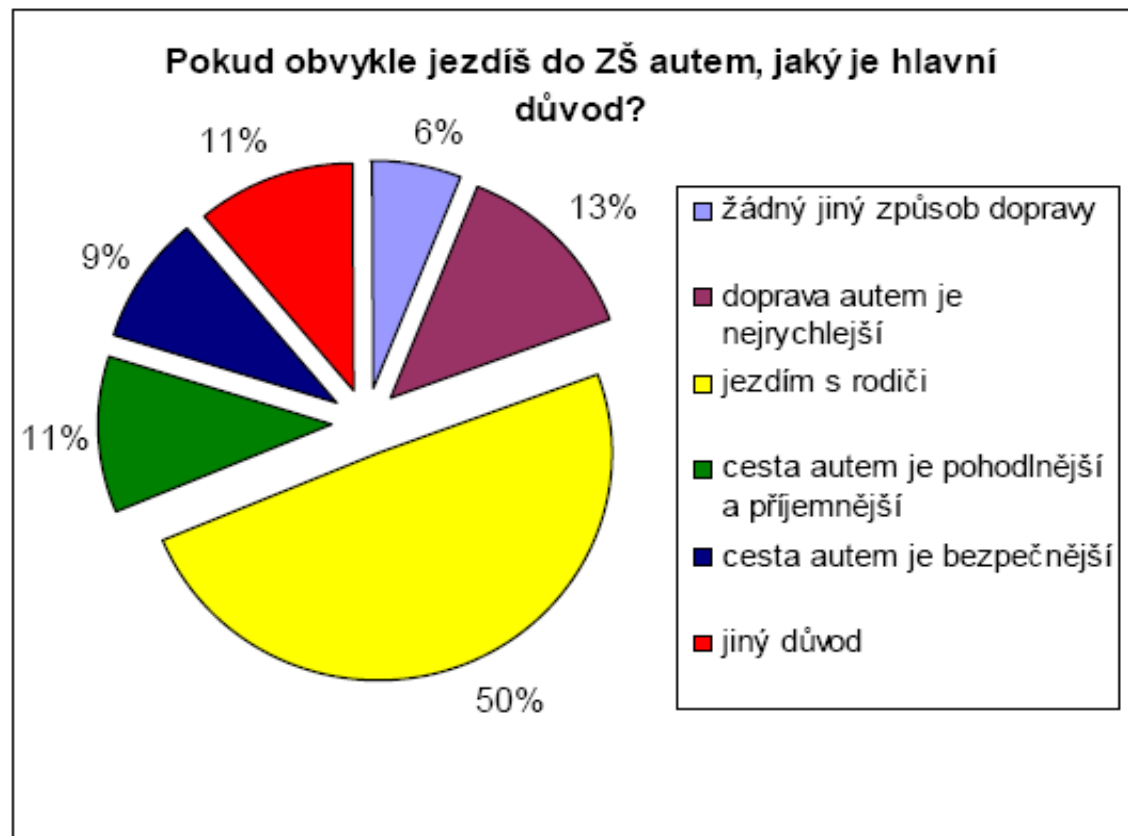
Jak se obvykle přepravuješ po území města Chrudim do školy a zpět v chladných měsících? - MŠ



# Výsledky indikátoru B6

## Cesty dětí do školy

---



# Indikátory udržitelné dopravy

---

- další indikátory sledované za dopravu
  - doplňují Společné evropské indikátory
  - upravené na místní podmínky
  - pomáhají sledovat strategické cíle
  - volit dosažitelné indikátory
-

# Indikátory sledované průběžně každý rok

---

- Dopravní nehody a úrazy chodců a cyklistů
  - Cyklostezky a prvky pro cyklisty
  - Zklidnění dopravy ve městě
  - Doprava a územní rozvoj
  - Bezbariérová MHD
-

# Indikátory dopravy - závěr

---

- indikátory vyplývají z odborné celoevropské dohody
  - je možné si stanovit další vlastní indikátory
  - zveřejnění indikátorů na webu města
-



---

Děkuji za pozornost  
Hezký den

Martin Klimek, vedoucí odboru dopravy

Tel. 469 657 500

[martin.klimek@chrudim-city.cz](mailto:martin.klimek@chrudim-city.cz)

---