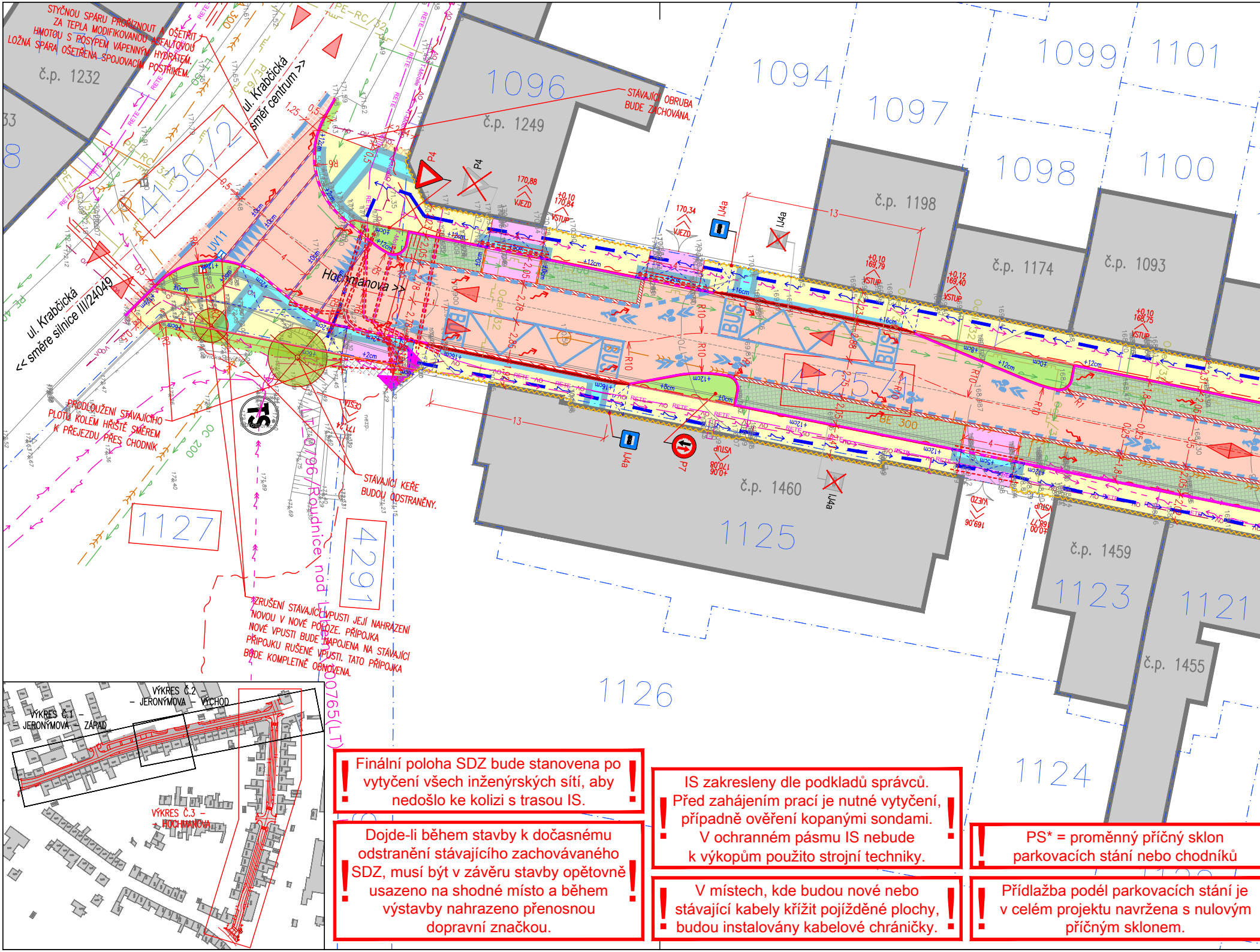
ul. Krabčická
směr centrum >>
ul. Krabčická
<< směre silnice III/24049
Hochmanova >>
č.p. 1232
č.p. 1249
č.p. 1198
č.p. 1174
č.p. 1093
č.p. 1460
č.p. 1459
č.p. 1455
1096
1094
1097
1099
1101
1098
1100
4130/2
4125/1
1125
1123
1121
1127
4291
1126
1124
UV11
BUS
BE 300
P4
P7
IJ4a
VJEZD
VSTUP
TS
VÝKRES Č.1 – JERONÝMOVA – ZÁPAD
VÝKRES Č.2 – JERONÝMOVA – VÝCHOD
VÝKRES Č.3 – HOCHMANOVA
Roudnice nad Labem 10765(LT)

STYČNOU SPÁRU PROŘÍZNOUT A OŠETŘIT ZA TEPLA MODIFIKOVANOU ASFALTOVOU HMOTOU S POSYPEM VÁPENNÝM HYDRÁTEM. LOŽNÁ SPÁRA OŠETŘENA SPOJOVACÍM POSTŘIKEM.

STÁVAJÍCÍ OBRUBA BUDE ZACHOVÁNA.

PRODLOUŽENÍ STÁVAJÍCÍHO PLOTU KOLEM HŘIŠTĚ SMĚREM K PŘEJEZDU PŘES CHODNÍK

STÁVAJÍCÍ KEŘE BUDOU ODSTRANĚNY.

ZRUŠENÍ STÁVAJÍCÍ VPUSTI JEJÍ NAHRAZENÍ NOVOU V NOVÉ POLOZE. PŘÍPOJKA NOVÉ VPUSTI BUDE NAPOJENA NA STÁVAJÍCÍ PŘÍPOJKU RUŠENÉ VPUSTI. TATO PŘÍPOJKA BUDE KOMPLETNĚ OBNOVENA.

! Finální poloha SDZ bude stanovena po vytyčení všech inženýrských sítí, aby nedošlo ke kolizi s trasou IS. !

! Dojde-li během stavby k dočasnému odstranění stávajícího zachovávaného SDZ, musí být v závěru stavby opětovně usazeno na shodné místo a během výstavby nahrazeno přenosnou dopravní značkou. !

! IS zakresleny dle podkladů správců. Před zahájením prací je nutné vytyčení, případně ověření kopanými sondami. V ochranném pásmu IS nebude k výkopům použito strojní techniky. !

! V místech, kde budou nové nebo stávající kabely křížit pojížděné plochy, budou instalovány kabelové chráničky. !

! PS* = proměnný příčný sklon parkovacích stání nebo chodníků

! Přídlažba podél parkovacích stání je v celém projektu navržena s nulovým příčným sklonem.

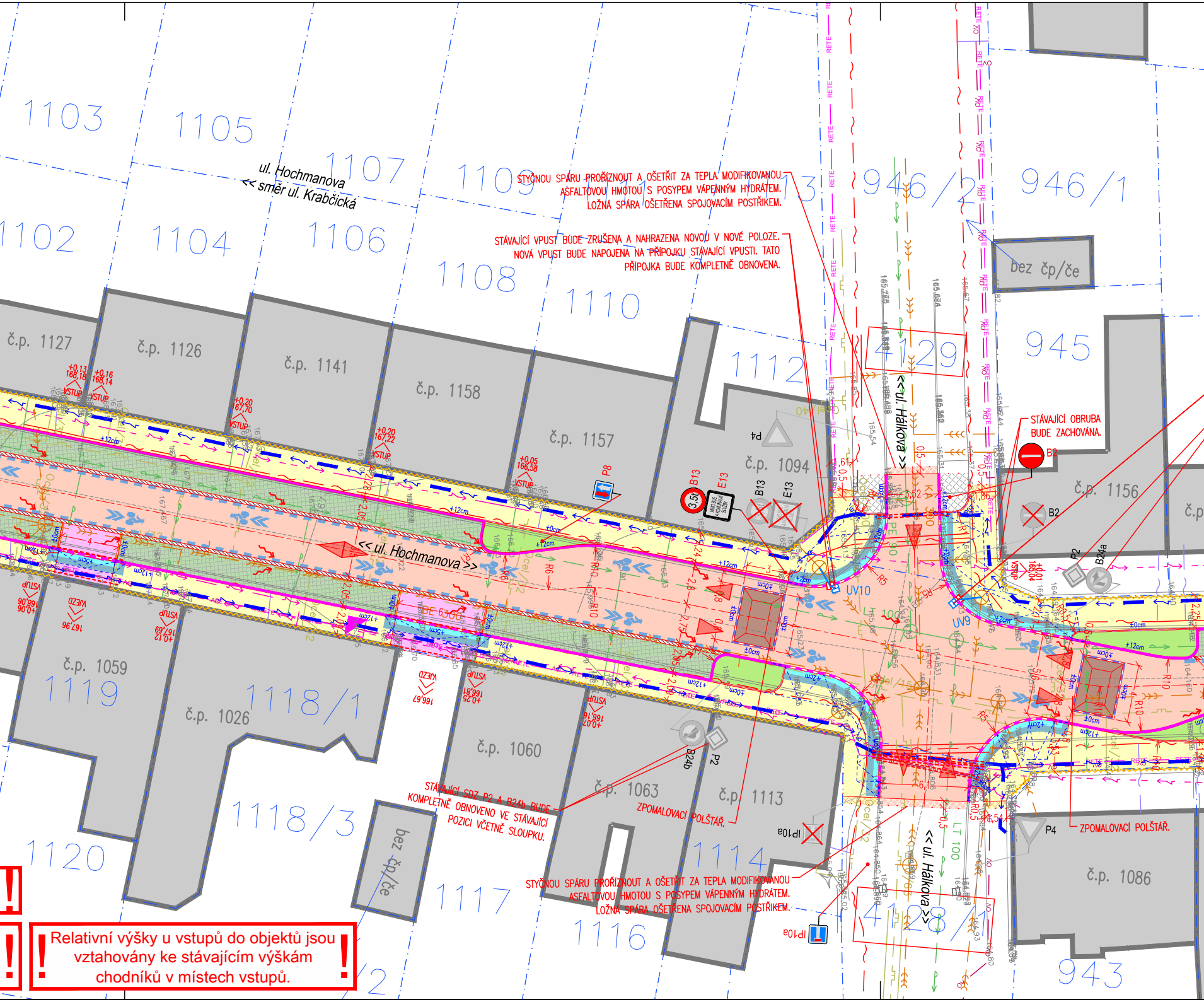
1103
1105
1107
1109
1113
946/2
946/1
1102
1104
1106
1108
1110
bez čp/če
945
1112
4129
ul. Hochmanova
<< směr ul. Krabčická
č.p. 1127
č.p. 1126
č.p. 1141
č.p. 1158
č.p. 1157
č.p. 1094
č.p. 1156
č.p.
<< ul. Hálkova >>
<< ul. Hochmanova >>
VSTUP
VJEZD
P4
P8
B13
E13
B2
P2
B24a
B24b
UV9
UV10
IP10a
KR 100
PE 90
BE 6300
LT 100
R5
R6
R10
+12cm
±0cm
+2cm
č.p. 1059
1119
č.p. 1026
1118/1
č.p. 1060
č.p. 1063
č.p. 1113
1118/3
1114
č.p. 1086
1120
bez čp/če
1117
1116
4128/1
943
<< ul. Hálkova >>

STYČNOU SPÁRU PROŘÍZNOUT A OŠETŘIT ZA TEPLA MODIFIKOVANOU ASFALTOVOU HMOTOU S POSYPEM VÁPENNÝM HYDRÁTEM. LOŽNÁ SPÁRA OŠETŘENA SPOJOVACÍM POSTŘIKEM.

STÁVAJÍCÍ VPUST BUDE ZRUŠENA A NAHRAZENA NOVOU V NOVÉ POLOZE. NOVÁ VPUST BUDE NAPOJENA NA PŘÍPOJKU STÁVAJÍCÍ VPUSTI. TATO PŘÍPOJKA BUDE KOMPLETNĚ OBNOVENA.

STÁVAJÍCÍ OBRUBA BUDE ZACHOVÁNA.

STÁVAJÍCÍ SDZ P2 A B24b BUDE KOMPLETNĚ OBNOVENO VE STÁVAJÍCÍ POZICI VČETNĚ SLOUPKU.

ZPOMALOVACÍ POLŠTÁŘ.

ZPOMALOVACÍ POLŠTÁŘ.

STYČNOU SPÁRU PROŘÍZNOUT A OŠETŘIT ZA TEPLA MODIFIKOVANOU ASFALTOVOU HMOTOU S POSYPEM VÁPENNÝM HYDRÁTEM. LOŽNÁ SPÁRA OŠETŘENA SPOJOVACÍM POSTŘIKEM.

! Relativní výšky u vstupů do objektů jsou vztahovány ke stávajícím výškám chodníků v místech vstupů. !

! V rámci stavby jsou navrženy stranové přeložky vybraných podzemních kabelových vedení Cetin, zejména v ulici Hochmanova. Jedná se zejména o místa, kde stávající kabelová vedení kopírují vedení nově navržených obrubníků. !

! V prostoru, kde jsou stávající kabely vedeny prostorem veřejných kolmých parkovacích stání, dojde k instalaci kabelových chrániček. !

! U objektu č.p. 1269 v ulici Jeronýmova dojde ke stranové přeložce kabelu RETE. !

! Všechna stávající kabelová vedení ČEZ budou nově uložena v chodnících v blízkosti přilehlých nemovitostí. !

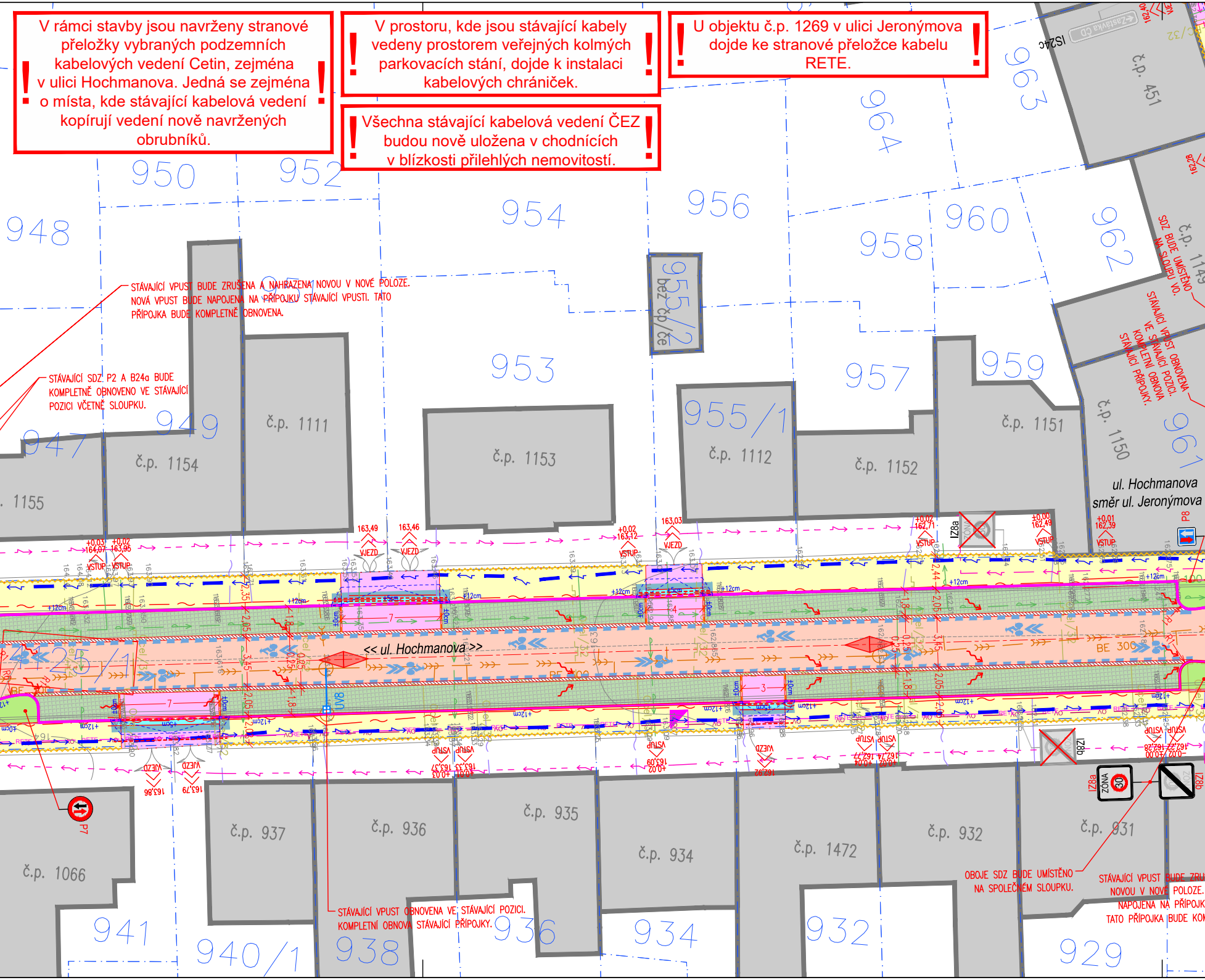
STÁVAJÍCÍ VPUST BUDE ZRUŠENA A NAHRAZENA NOVOU V NOVÉ POLOZE. NOVÁ VPUST BUDE NAPOJENA NA PŘÍPOJKU STÁVAJÍCÍ VPUSTI. TATO PŘÍPOJKA BUDE KOMPLETNĚ OBNOVENA.
STÁVAJÍCÍ SDZ P2 A B24a BUDE KOMPLETNĚ OBNOVENO VE STÁVAJÍCÍ POZICI VČETNĚ SLOUPKU.
SDZ BUDE UMÍSTĚNO NA SLOUPU VO.
STÁVAJÍCÍ VPUST OBNOVENA VE STÁVAJÍCÍ POZICI. KOMPLETNÍ OBNOVA STÁVAJÍCÍ PŘÍPOJKY.
STÁVAJÍCÍ VPUST OBNOVENA VE STÁVAJÍCÍ POZICI. KOMPLETNÍ OBNOVA STÁVAJÍCÍ PŘÍPOJKY.
OBOJE SDZ BUDE UMÍSTĚNO NA SPOLEČNÉM SLOUPKU.
STÁVAJÍCÍ VPUST BUDE ZRU
NOVOU V NOVÉ POLOZE.
NAPOJENA NA PŘÍPOJK
TATO PŘÍPOJKA BUDE KOM
ul. Hochmanova
směr ul. Jeronýmova
<< ul. Hochmanova >>
948
950
952
954
956
958
960
962
963
964
953
955/2
bez čp/če
957
959
955/1
949
947
961
č.p. 451
č.p. 1149
č.p. 1150
č.p. 1151
č.p. 1152
č.p. 1112
č.p. 1153
č.p. 1111
č.p. 1154
1155
č.p. 1066
č.p. 937
č.p. 936
č.p. 935
č.p. 934
č.p. 1472
č.p. 932
č.p. 931
941
940/1
938
936
934
932
929
VJEZD
VSTUP
163,49
163,46
163,03
+0,02 163,12
+0,03 164,07
+0,02 163,95
+0,02 162,71
±0,00 162,49
+0,01 162,39
163,86
163,79
162,92
IZ8a
IZ8b
ZÓNA 30
P7
P8
IS24c
BE 300
+12cm
±0cm
7
4
3

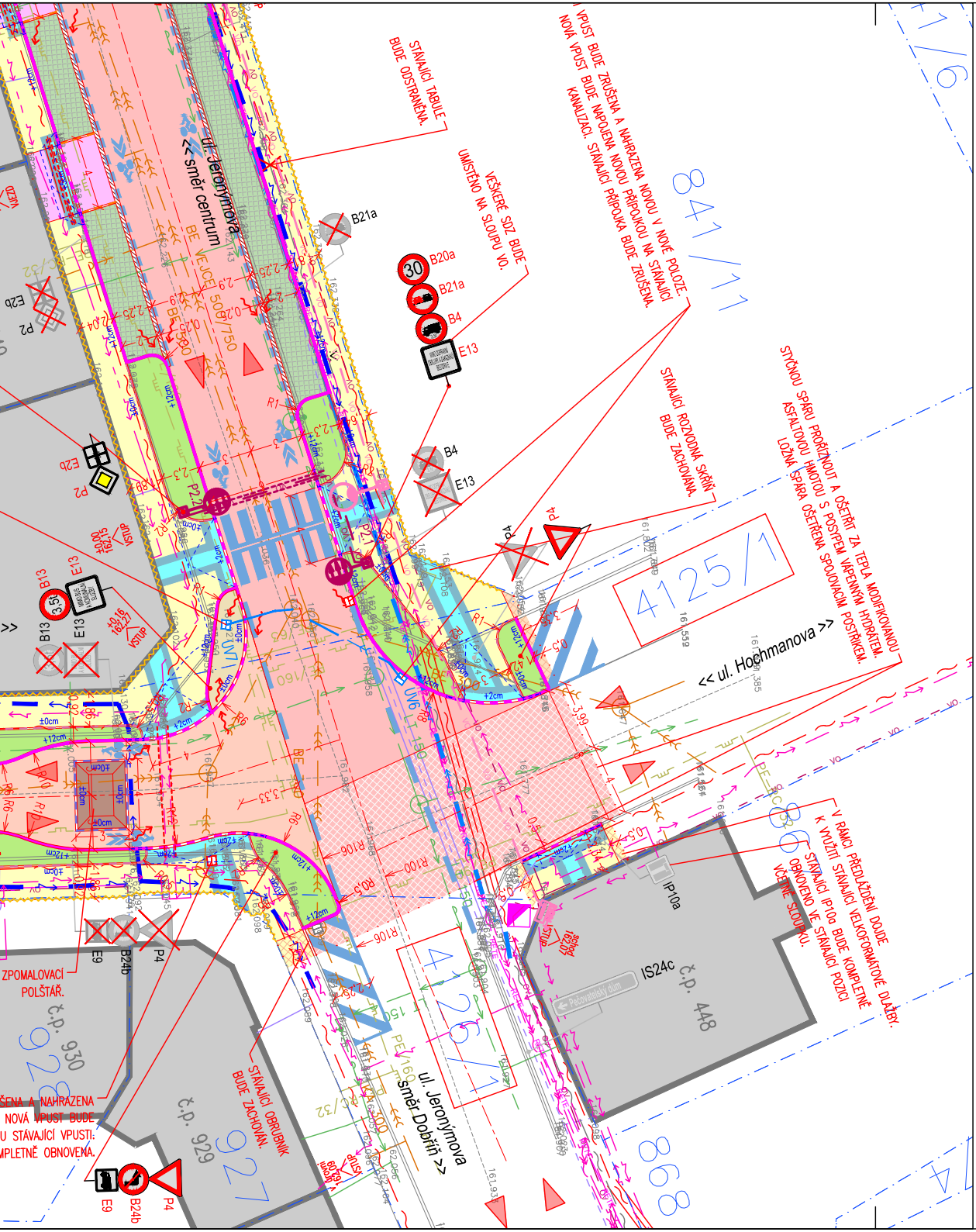
STÁVAJÍCÍ TABULE BUDE ODSTRANĚNA.
VPUST BUDE ZRUŠENA A NAHRAZENA NOVOU V NOVÉ POLOZE. NOVÁ VPUST BUDE NAPOJENA NOVOU PŘÍPOJKOU NA STÁVAJÍCÍ KANALIZACI. STÁVAJÍCÍ PŘÍPOJKA BUDE ZRUŠENA.
VEŠKERÉ SDZ BUDE UMÍSTĚNO NA SLOUPU VO.
STÁVAJÍCÍ ROZVODNÁ SKŘÍŇ BUDE ZACHOVÁNA.
STYČNOU SPÁRU PROŘÍZNOUT A OŠETŘIT ZA TEPLA MODIFIKOVANOU ASFALTOVOU HMOTOU S POSYPEM VÁPENNÝM HYDRÁTEM. LOŽNÁ SPÁRA OŠETŘENA SPOJOVACÍM POSTŘIKEM.
V RÁMCI PŘEDLÁŽDĚNÍ DOJDE K VYUŽITÍ STÁVAJÍCÍ VELKOFORMÁTOVÉ DLAŽBY. STÁVAJÍCÍ IP10a BUDE KOMPLETNĚ OBNOVENO VE STÁVAJÍCÍ POZICI VČETNĚ SLOUPKU.
ZPOMALOVACÍ POLŠTÁŘ.
ŠENA A NAHRAZENA NOVÁ VPUST BUDE U STÁVAJÍCÍ VPUSTI. MPLETNĚ OBNOVENA.
STÁVAJÍCÍ OBRUBNÍK BUDE ZACHOVÁN.
ul. Jeronýmova
<< směr centrum
<< ul. Hochmanova >>
ul. Jeronýmova
směr Dobřín >>
841/11
4125/1
4126/1
509/750
868
927
928
č.p. 930
č.p. 929
č.p. 448
IS24c
IP10a
B21a
B20a
30
B4
E13
P4
B13
E9
B24b
E2b
P2
UV1
UV6
VSTUP

LEGENDA - NAVRŽENÁ STAVBA:

SO 101	ULICE JERONÝMOVA
SO 102	ULICE HOCHMANOVA
	Osa komunikace
	Betonová obruba tl. 15 cm; snížená podsádka
	Betonová obruba tl. 10 cm; snížená podsádka
	Betonová obruba tl. 8 cm; snížená podsádka
	Kamenná obruba OP7; snížená podsádka
+10cm	Výška podsádky jednotlivých obrub
	Rampy
	Bezbariérová obruba (◺)
	Betonová zešikmená obruba tl. 30 cm (◺)
	Kamenná přídlažba
	Opěrná zeď - oprava
	Hranice stavebních úprav

VOZOVKY, POJÍŽDĚNÉ PLOCHY:

A	Vozovka Jeronýmova - asfaltobeton
H	Vozovka Jeronýmova - asfaltobeton - oprava
A	Vozovka Hochmanova - asfaltobeton
I	Vozovka Hochmanova - asfaltobeton - oprava
B	Vozovka - kamenná dlažba - zpomalovací polštáře
C	Vjezd - betonová dlažba
	Vjezd - betonová dlažba - předláždění
C	Parkoviště - betonová dlažba
D	Parkoviště - vsakovací dlažba

CHODNÍKY, POCHOZÍ PLOCHY:

E	Chodník - betonová dlažba
J	Chodník - betonová dlažba - předláždění
F	Chodník - mlat

OSTATNÍ PLOCHY:

B	Zpevněná krajnice - kamenná dlažba
G	Schodiště - betonový prefabrikát
	Beton prostý - oprava
H	Okapový chodník
	Kamenivo
	Vegetační plochy Trávník intenzivní setý
	Vegetační plochy - keře Souvislá keřová výsadba

OPATŘENÍ PRO NEVIDOMÉ:

C.3,E.3	Varovný/signální pás
C.4,E.4	Hladká deska
E.2	Kontrastní pás zastávky (bez hmatových úprav)

ODVODNĚNÍ:

UV1	Vpust uliční - nová / stávající / rušená
OV1	Vpust obrubníková - nová / stávající / rušená
	Nová přípojka vpusti, DN150
Žlab 1	Odvodňovací žlab s mřížkou
ŽV1	Žlabová vpust
	Nová přípojka žlabové vpusti, DN200

DOPRAVNÍ ZNAČENÍ:

	Vodorovné dopravní značení - bílé
	Vodorovné dopravní značení - žluté
	Vodorovné dopravní značení - stávající
P4	Svislé dopravní značení - nové
P4	Svislé dopravní značení - stávající
P4	Svislé dopravní značení - rušené

OSTATNÍ:

	Nopová fólie
	Asfaltová izolace
	Chránička - dělená HDPE, DN110
	Oplocení - drátěné pletivo
	Zábradlí
2,0%	Směr a sklon odvodnění
2,5%	Sklon zpevněné plochy
	Směr odtoku srážkové vody
→	Přesunutý prvek
X	Rušený prvek
	Směr jízdy vozidel
±0,00 198,50 198,50 VSTUP VJEZD	Vstup / vjezd
	Strom nový
	Strom / keř kácený
SO 401	NASVĚTLENÍ PŘECHODŮ
VO	Podzemní kabelové vedení NN - osvětlení
	Kabelové chráničky
	Stožár VO - osvětlení přechodů

LEGENDA - INŽENÝRSKÉ SÍTĚ:

	Plynovodní řad NTL - stávající (GASNET)
	Plynovodní řad STL - stávající (GASNET)
	Sdělovací kabel - stávající podzemní (CETIN)
	Sdělovací kabel - stávající podzemní neprovozovaný (CETIN)
	Sdělovací kabel - stávající podzemní nezaměřený (CETIN)
	Sdělovací kabel - stávající optický, podzemní (CETIN)
	Elektro NN - stávající nadzemní (ČEZ DSO)
	Elektro NN - stávající podzemní (ČEZ DSO)
	Elektro NN - stávající podzemní, vytyčený (ČEZ DSO)
	Elektro VN - stávající nadzemní (ČEZ DSO)
	Elektro VN - stávající podzemní (ČEZ DSO)
	Elektro VN - stávající podzemní, vytyčený (ČEZ DSO)
	Souběh sítí pro elektronickou komunikaci (ČEZ DSO)
RETE	Sdělovací kabel - stávající podzemní (RETE)
RETE	Sdělovací kabel - stávající podzemní (RETE)
	Vodovod - stávající (SčVK)
	Kanalizace splašková - stávající (SčVK)
	Kanalizace jednotná - stávající (SčVK)
VO	Veřejné osvětlení podzemní - stávající (RMS)
VO	Veřejné osvětlení nadzemní - stávající (RMS)
T-Mobile	Sdělovací kabel - stávající optický podzemní (T-Mobile)

LEGENDA - KATASTR:

370/1	Dotčené pozemky
	Hranice pozemků KN

LEGENDA - PRVKY MIMO DOKUMENTACI:

VO	Podzemní kabelové vedení NN - osvětlení
	Stožár VO - osvětlení komunikace

ČÍSLO REVIZE	DATUM REVIZE	POPIS REVIZE
2.	----	----
1.	----	----

GENERÁLNÍ PROJEKTANT:

PROJEKCE DOPRAVNÍ FILIP s.r.o.
Švermova 1338, 413 01 Roudnice nad Labem tel.: 416 831 624
IČO: 28714792, DIČ: CZ28714792

HIP: Ing. Václav Fišer

SOUŘADNICOVÝ SYSTÉM S-JTSK
VÝŠKOVÝ SYSTÉM B.P.V.

OTISK RAZÍTKA:

Investor: Městou Roudnice nad Labem, Karlovo náměstí 21, 413 01 Roudnice nad Labem

KÚ: Roudnice nad Labem (741647)

Zodpovědný projektant: Ing. Josef Filip, Ph.D.

Vypracoval: Ing. Václav Fišer

ZPRACOVATEL ČÁSTI:
PROJEKCE DOPRAVNÍ

Datum: 01/2026
Číslo zakázky: 25-034-3.01
Formátů A4: 8
Stupeň: DSP

Zakázka: ROUDNICE NAD LABEM - REKONSTRUKCE ULIC JERONÝMOVA, HOCHMANOVA

Měřítko: 1:250

Paré:

Příloha: KOORDINAČNÍ SITUAČNÍ VÝKRES - HOCHMANOVA

Číslo přílohy: C.3.3