

Strategie komunitně vedeného místního rozvoje pro území MAS Blaník

Pro období 2014 – 2020(5)

Analytická část

VERZE 4



MAS Blaník

Editorky textu: Mgr. Renata Vondráková, Mgr. Zuzana Klímová Vaňková

Autoři: Kolektiv autorů - Mgr. Renata Vondráková, Mgr. Zuzana Klímová Vaňková, Mgr. Radovan Cáder; **pracovní skupina Rozvoj obcí:** Ing. Jitka Hořtová, MgA. Eva Vrzalová, Ing. Eliška Švejdová, Bc. Jaroslav Švejda; **pracovní skupina Výchova a vzdělávání:** Mgr. Petr Jíša, Mgr. Jitka Fialová, Petra Fialová; **pracovní skupina Kulturní, zájmová a spolková činnost:** Mgr. Eva Hájková, Mgr. Stanislav Kužel, Mgr. Jan Urban; **pracovní skupina sociální služby:** Mgr. Pavla Kovalská, Jana Vajсарová, DiS., Bc. Daniela Laloučková, Bc. Věra Janoušová, Mgr. Petra Dubová Bouzová, Mgr. Petra Rajmanová; **pracovní skupina Cestovní ruch:** Lenka Röschelová, Mgr. Kateřina Červenková, Mgr. Radovan Cáder; **pracovní skupina Potenciál krajiny:** Ing. Karel Kříž, Ing. Ivana Křížová, Ing. Mgr. Martin Kloudys, Pavel Duda

Platnost strategie: od 9. 6. 2015 do 31. 12. 2025

Strategie byla zpracována průběžně v období 11/2012 až 3/2016.

Verze č. 3 strategie byla schválena Členskou schůzí MAS Blaník, z. s., jako nejvyšším orgánem MAS Blaník, z. s., dne 29. března 2016 ve Vlašimi.

Verze č. 4 byla opravena a doplněna dle připomínek MMR ze dne 7. 7. 2016.

1

Tato strategie je zpracována v rámci projektu: CZ.1.08/3.2.00/14.00280 Podpora vzniku strategie komunitně vedeného místního rozvoje pro území MAS Blaník. Dopracování strategie také podpořil dotací Středočeský kraj.

Středočeský kraj

Prohlášení

Tato strategie byla zpracována v souladu s dostupnými metodikami a dokumenty pro realizaci tzv. komunitně vedeného místního rozvoje a principů metody LEADER. Do zpracování strategie byla zapojena široká veřejnost formou pořádání veřejných pracovních skupin, formou kontinuálního projednávání na veřejných zasedáních MAS Blaník, z.s., a formou zapojení obcí, které spadají do regionu MAS Blaník, z. s. Strategie byla zpracovávána průběžně od června roku 2013 s návazností na kroky učiněné Posázavím, o. p. s., v roce 2012 až do doby schválení dokumentu nejvyšším orgánem MAS Blaník, z. s., tj. členskou schůzí. Na strategii pracovalo 7 pracovních skupin a Řídící skupina, která mimo členů pracovních skupin zahrnovala také členy (členky) Výboru MAS Blaník, z. s. Informace při průběhu zpracování strategie byly sdíleny přes aplikaci Disk Google .

Ve Vlašimi dne 29. března 2016

Mgr. Renata Vondráková, předsedkyně MAS Blaník, z. s.

2

Tato strategie je zpracována v rámci projektu: CZ.1.08/3.2.00/14.00280
Podpora vzniku strategie komunitně vedeného místního rozvoje
pro území MAS Blaník. Dopracování strategie také podpořil dotací
Středočeský kraj.

Středočeský kraj

Shrnutí

Název strategie: Strategie komunitně vedeného místního rozvoje pro území MAS Blaník

Pořizovatel: MAS Blaník, z. s. registrován dne 10. 5. 2013 u Ministerstva vnitra od č. j. VS/1-1/93234/13-R; IČO: 016 758 42;
Adresa: Palackého nám. 65, Vlašim 258 01

Hlavní oblasti rozvoje a jejich rámcový obsah:

Rozvoj obcí

Atraktivní region pro trvalé žití všech generací, udržení stávajících a příliv nových obyvatel. Podpora podnikání, nová pracovní místa, zkvalitnění venkovské infrastruktury a služeb, preventivní opatření v intravillánu s cílem zamezit znehodnocování majetku obcí a obyvatel, preventivní opatření proti sociálně-patologickým jevům. Cílené budování míst pro setkávání.

Výchova a vzdělávání

Podpora propojení výuky s praxí včetně užší spolupráce se soukromým sektorem na komunitním principu. Obohacení a zvýšení kvality výuky. Posílení rodičovských kompetencí a větší zapojení rodičů a prarodičů do školního a mimoškolního vzdělávání. Dobrá dostupnost volnočasových aktivit pro všechny zájemce. Dostatečná nabídka vzdělávacích aktivit pro dospělé s důrazem na pedagogické pracovníky a seniory.

Kulturní, spolková a zájmová činnost

Podpora spolků a neformálních sdružení v oblasti propagace, spolupráce a kulturního života. Rozšíření spektra nabízených aktivit, zkvalitnění stávajících aktivit. Podpora činnosti pro všechny věkové kategorie. Zajištění dostatečného materiálního a personálního zázemí. Podpora spolupráce na úrovni MAS, národní i mezinárodní úrovni.

Sociální služby

Dostupné a kvalitní sociální služby. Důraz na maximální prodloužení pobytu v domácím prostředí. Podpora pomoci a péče prostřednictvím terénních pracovníků. Zajištění kvalitních pobytových sociálních služeb. Zvýšení informovanosti o sociálních službách. Odborná podpora sociálních pracovníků a dobrovolníků pracujících v sociálních službách. Podpora sladování pracovního, osobního a rodinného života.

Cestovní ruch

Vytvoření dostatečné sítě ubytovacích zařízení různorodého typu. Vybudování stravovacích zařízení a zámezí pro turistiku - přístřešky, odpočívadla, WC, odpadkové koše a další. Podpora zajištění zázemí pro vícedenní rekreace. Vícejazyčný informační systém - mapy, programy apod. Podpora tradičních i nových akcí místního i nadregionálního významu. Vysoká informovanost veřejnosti o turistických možnostech – propagace. Propojení cestovního ruchu na webové stránky obcí regionu. Podpora turistického ruchu respektujícího krajinný ráz a potřeby různých cílových skupin - rodiče s dětmi, senioři, hendikepovaní, další uživatelé – př. zemědělci, atd.).

Potenciál krajiny

Podpora zachování harmonické krajiny bez problémů eroze, povodňových stavů, sesuvů půdy, nebo dalších negativních jevů. Zlepšení kvality půdy. Péče o vodu a zajištění její dostupnosti. Podpora produkce, distribuce a prodeje místních výrobků. Podpora budování, úprav a údržby cest všech typů - polních, lesních, stezky pro koně, cyklostezky. Podpora diverzifikace a tradičních zemědělských postupů a činností. Podpora i inovativních projektů. Podpora zpracování projektové dokumentace pro krajinu, životní prostředí a zemědělství.

Spolupráce

Podpora spolupráce (místní, národní i mezinárodní) napříč všemi oblastmi podpory. Zejména: Podpora místních aktérů, místních samospráv pomocí výměny zkušeností vč. podpory meziobecní spolupráce. Zapojení regionálních aktérů do výuky, rozvoj environmentální a polytechnické výchovy a vzdělávání dospělých a podpora spolupráce různých subjektů v regionu v oblasti vzdělávání. Podpora kulturních a sportovních akcí v regionu a spolupráce zájmových skupin v regionu. Zvýšení informovanosti o sociálních službách a podpora služeb pro seniory, vzdělávání pracovníků v sociálních službách a rozvoj dobrovolnictví. Podpora budování turistických tras, cyklostezek, hiposteze, naučných stezek a informačního systému. Rozvoj v oblasti cestovního ruchu (památky, kulturní dědictví, vodní nádrž Švihov, řeky Sázava, Blanice, Chotýšanka, Želivka). Zlepšení péče o krajinu. Ochrana krajiny. Revitalizace toků a přírodě blízká protipovodňová opatření, výsadba stromů, úprava cest a zeleně. Spolupráce v ochraně půdy a komplexních pozemkových úprav.

Změnový list

Pokyn: Při každé změně již schválené strategie, zaznamenejte změnu do tabulky.

<i>Datum revize</i>	<i>Kapitola</i>	<i>Obsah změny</i>	<i>Zdůvodnění</i>	<i>Projednal orgán:</i>	<i>Datum projednání:</i>
18. 12. 2015	1.	Změna členů volených orgánů a vedoucího zaměstnance pro realizaci SCLLD	Dne 9. 6. 2015 proběhla volební členská schůze, kde byl zvolen nový Výbor MAS Blaník. Dne 15. 9. 2015 byla Výborem jmenována na pozici vedoucího zaměstnance pro realizaci SCLLD Jitka Fialová.	Výbor MAS Blaník	11. 1. 2016
18. 12. 2015	2.4	Změna členů volených orgánů	Dne 9. 6. 2015 proběhla volební členská schůze, kde byl zvolen nový Výbor MAS Blaník.	Výbor MAS Blaník	11. 1. 2016
18. 12. 2015	2. 9	Odstranění celé kapitoly	(upraveno v Implementační části)	Výbor MAS Blaník	11. 1. 2016
18. 12. 2015	3.2	Změna počtu obyvatel MAS Blaník k datu 31. 12. 2015 (24 996)	Na základě údajů od Ing. Jitky Hořtové, odborný referent MěÚ Vlašim	Výbor MAS Blaník	11. 1. 2016
18. 12. 2015	3.2	Změna data aktualizace Územně analytických podkladů ORP Vlašim	Na základě údajů od Ing. Jitky Hořtové, odborný referent MěÚ Vlašim	Výbor MAS Blaník	11. 1. 2016
18. 12. 2015	3.2	Aktualizace celé tabulky Základní charakteristika MAS	Na základě údajů od Ing. Jitky Hořtové, odborný referent MěÚ	Výbor MAS Blaník	11. 1. 2016

18. 12. 2015	3.3	Aktualizace k přírůstku obyvatelstva v roce 2014 (+29 díky navýšení migrace)	Vlašim Na základě údajů od Ing. Jitky Hořtové, odborný referent MěÚ Vlašim	Výbor MAS Blaník	11. 1. 2016
18. 12. 2015	3.3	Aktualizace údajů k indexu stáří za rok 2014 (137, 9 za rok 2014)	Na základě údajů od Ing. Jitky Hořtové, odborný referent MěÚ Vlašim	Výbor MAS Blaník	11. 1. 2016
18. 12. 2015	3.3	Přidán graf „Věkové složení obyvatelstva k 31. 12. 2015“	Na základě údajů od Ing. Jitky Hořtové, odborný referent MěÚ Vlašim	Výbor MAS Blaník	11. 1. 2016
18. 12. 2015	3.5.1.	Do kapitoly přidány aktuální informace o nezaměstnanosti na území MAS Blaník.	Na základě údajů Mgr. Petry Rajmanové		11. 1. 2016
18. 12. 2015	3.9.4	Úprava údaje z tabulky u obce Pavlovice	Na základě údajů od Ing. Jitky Hořtové, odborný referent MěÚ Vlašim	Výbor MAS Blaník	11. 1. 2016
18. 12. 2015	3.9.5	Úprava ceny zemědělského pozemku (navýšení na 10Kč/ m ²)	Na základě údajů od Ing. Jitky Hořtové, odborný referent MěÚ Vlašim	Výbor MAS Blaník	11. 1. 2016
18. 12. 2015	3. 12. 2	Úprava textu v poznámce pod čarou. Koncepce sociálního bydlení je již zpracována.	Na základě údajů od Mgr. Petry Rajmanové	Výbor MAS Blaník	11. 1. 2016
18. 12. 2015	3.13.12	Úprava textu Mimoškolní vzdělávání	Došlo ke spojení textu, neboť MěDDM Vlašim byl zmíněn ve dvou kapitolách.	Výbor MAS Blaník	11. 1. 2016
18. 12. 2015	3.14.1	Úprava volebního období a poměr starostů a starostek v území MAS Blaník	Na základě údajů výsledků voleb do obecních zastupitelstev v roce 2014.	Výbor MAS Blaník	11. 1. 2016
18. 12. 2015	3.16	Úprava počtu policistů Městské policie Vlašim	Na základě kontroly údajů	Výbor MAS	11. 1. 2016

		(zvýšení na 6 policistů)	na webových stránkách města Vlašim	Blaník	
18. 12. 2015	3.17.1.7	Výmaz torza klášterní zdi v Louňovicích pod Blaníkem	Na základě konroly kapitoly, klášterní zeď je zmíněna v textu výše.	Výbor MAS Blaník	11. 1. 2016
18. 12. 2015	4	Změna počtu obcí, které mají Územní plán (navýšení na počet 8 obcí ze 44)	Na základě údajů od Ing. Jitky Hořtové, odborný referent MěÚ Vlašim	Výbor MAS Blaník	11. 1. 2016
18. 12. 2015	4	Změna počtu územních plánů (snížení na 26)	Na základě údajů od Ing. Jitky Hořtové, odborný referent MěÚ Vlašim	Výbor MAS Blaník	11. 1. 2016
18. 12. 2015	4	Změna počtu obcí, které se mohou rozvíjet i bez územního plánu (navýšení na 10)	Na základě údajů od Ing. Jitky Hořtové, odborný referent MěÚ Vlašim	Výbor MAS Blaník	11. 1. 2016
18. 12. 2015	4	Vložena nová mapa „Přehled územních plánů obcí MAS Blaník“	Na základě údajů od Ing. Jitky Hořtové, odborný referent MěÚ Vlašim	Výbor MAS Blaník	11. 1. 2016
18. 12. 2015	4	Změna čísla usnesení Vlády ČR a změna textace níže. MAS Blaník již vymezuje rozvojovou osu Praha – Jihlava.	Na základě údajů od Ing. Jitky Hořtové, odborný referent MěÚ Vlašim	Výbor MAS Blaník	11. 1. 2016
18. 12. 2015	4.1.1.2	Změna počtu dokončených komplexních pozemkových úprav (navýšeno na 11) a změněn počet zahájených pozemkových úprav (sníženo na 11)	Na základě údajů od Ing. Jitky Hořtové, odborný referent MěÚ Vlašim	Výbor MAS Blaník	11. 1. 2016
24. 2. 2016		Změna statutárních zástupců – změna předsedy, místopředsedy	Na základě volby 11. 1. 2016	Výbor MAS Blaník	11. 1. 2016
29.2.2016	6.2.	Oprava souhrnné SWOT analýzy – kvadrant příležitosti v souladu s metodikou	Na základě připomínek z DHV	Výbor MAS Blaník	21. 3. 2016

21.3.	Strategická část	Doplněno kritérium u Komunitních center IROP - V době udržitelnosti projektu má žadatel zajištěného minimálně jednoho pracovníka se vzděláním podle zákona o sociálních službách	Na základě materiálu NS MAS	Výbor MAS Blaník	21. 3. 2016
21.3.	Strategická část	Udržitelnost pracovního místa ve všech fiších PRV – snížena na 3 roky	Na základě informací NS MAS	Výbor MAS Blaník	21. 3. 2016
21.3.	Analytická část	V celé kapitole opraveny překlepy a gramatické chyby	Na základě připomínek P. Jíši	Výbor MAS Blaník	21. 3. 2016
21.3.	Strategická část	Doplněny podmínky a preferenční kritéria u sociálního bydlení a dalších opatření IROP dle dokumentu „Kritéria pro závěrečné ověření způsobilosti „	Na základě informací NS MAS z Monitorovacích o Výboru IROP	Výbor MAS Blaník	21. 3. 2016
21.3.	Strategická část	Úprava indikátorů dle nejnovějších pokynů (hlídání dětí, komunitní centra)	Dle nové tabulky NS MAS	Výbor MAS Blaník	21. 3. 2016
21. 7. 2016	Analytická	Oprava SWOT analýzy a provazba se SE – doplnění vysvětlujících odstavců			

Tato strategie je zpracována v rámci projektu: CZ.1.08/3.2.00/14.00280 Podpora vzniku strategie komunitně vedeného místního rozvoje pro území MAS Blaník. Dopracování strategie také podpořil dotací Středočeský kraj.

Obsah

1.	POŘÍZENÍ STRATEGIE	12
1.1.	Osoby odpovědné za strategii	12
2.	Základní informace o MAS Blaník, z. s.	14
2.1.	Sídlo organizace, kancelář	14
2.2.	Hlavní cíle a činnost sdružení	14
2.3.	Území MAS Blaník, z. s.	15
2.4.	Statutární orgány MAS Blaník, z. s.	16
2.4.1.	Výbor MAS Blaník	17
2.4.2.	Členská schůze MAS	18
2.4.3.	Monitorovací a kontrolní výbor	20
2.4.4.	Výběrová komise	20
2.5.	Historie MAS	20
2.5.1.	Vznik MAS Blaník, z. s.	20
2.5.2.	Proces vzniku MAS a definování území MAS Blaník	20
2.6.	Popis zkušeností s rozvojem území	21
2.7.	Vlastní zkušenosti MAS Blaník s realizací projektů	24
3.	Konkrétní vymezení území a jeho základní popis, základní charakteristika na základě dostupných statistických dat	27
3.1.	Shrnutí kapitoly: Popis území MAS Blaník	27
3.2.	Základní popis území	28
3.3.	Obyvatelstvo	32
3.4.	Historie osídlení	34
3.5.	Ekonomická činnost na území	37
3.5.1.	Nezaměstnanost	40
3.6.	Technická infrastruktura	43
3.6.1.	Zásobování elektrickou energií	43
3.6.2.	Zásobování vodou	43
3.6.3.	Čištění odpadních vod	43
3.6.4.	Zásobování zemním plynem	43

3.6.5.	Zásobování teplem	43
3.6.6.	Obnovitelné zdroje energie	44
3.7.	Doprava	44
3.7.1.	Silniční doprava	45
3.7.2.	Železniční doprava	46
3.7.3.	Letecká doprava	47
3.7.4.	Vodní doprava	47
3.7.5.	Nemotorová doprava	47
3.8.	Vybavenost obcí a služby	48
3.8.1.	Bydlení	50
3.8.2.	Energetika	52
3.9.	Životní prostředí, klima, zemědělství	53
3.9.1.	Odpadové hospodářství, nakládání s odpady	56
3.9.2.	Staré ekologické zátěže	58
3.9.3.	Ochrana ovzduší	59
3.9.4.	Ochrana vod	60
3.9.5.	Ochrana půdy	64
3.9.6.	Zemědělská výroba v MAS Blaník	70
3.10.	Život v obcích	72
3.11.	Zdravotnické služby	75
3.12.	Sociální služby	77
3.12.1.1.	Poskytovatelé sociálních služeb	78
3.12.2.	Sociální bydlení	82
3.12.3.	Sociální podnikání	86
3.13.	Vzdělávání, školství	87
3.13.1.	Předškolní vzdělávání	87
	Mateřské školy ve Vlašimi – rok 2015	90
3.13.2.	Základní vzdělávání	90
3.13.3.	Středoškolské vzdělávání	94
3.13.4.	Zahraniční spolupráce škol	98
3.13.5.	Integrace a inkluze na školách	99
3.13.6.	Prevence a preventivní programy	99

3.13.7.	Soutěže na školách – sportovní, vzdělávací, výtvarné, jiné.....	100
3.13.8.	Vzdělávací projekty.....	101
3.13.9.	Spolupráce škol.....	101
3.13.10.	Vzdělávání pedagogických pracovníků	102
3.13.11.	Zapojení rodičů – spolupráce se školami.....	103
3.13.12.	Mimoškolní vzdělávání	103
3.13.13.	Vysokoškolské vzdělávání.....	104
3.13.14.	Další vzdělávací instituce	104
3.13.15.	Vzdělávání a volnočasové aktivity seniorů	106
3.14.	Řízení obcí, informovanost, spolupráce	106
3.14.1.	Řízení obcí.....	106
3.14.2.	Informovanost	106
3.15.	Spolupráce obcí v regionu	107
3.15.1.	Meziobecní spolupráce – Obce sobě.....	108
3.16.	Bezpečnost	113
3.17.	Cestovní ruch.....	116
3.17.1.	Hlavní turistické cíle.....	116
3.17.1.1.	Velký Blaník	116
3.17.1.2.	Malý Blaník	116
3.17.1.3.	Romantické zámky a parky	116
3.17.1.4.	Církevní památky	118
3.17.1.5.	Pohřebnictví	121
3.17.1.6.	Lidová architektura.....	121
3.17.1.7.	Další památky	122
3.17.2.	Expozice, muzea, ZOO	124
3.17.3.	Rozhledny	126
3.17.4.	Objekty s možným sociálním a ekonomickým potenciálem	126
3.17.5.	Incentivní cestovní ruch	129
3.17.6.	Turistika pro hendikepované.....	130
3.17.7.	Ubytovací služby.....	131
3.17.8.	Stravovací služby	133
3.17.9.	Značení regionálních produktů.....	133

3.17.10.	Geocaching	134
3.17.11.	Vyhlídkové lety	134
3.17.12.	Průvodcovská služba.....	134
3.17.13.	Sportovní vyžití	135
3.17.14.	Dostupnost informací návštěvníkům	135
3.17.15.	Dopravní infrastruktura pro cestovní ruch.....	136
3.17.15.1.	Pěší turistika	137
3.17.15.2.	Cyklistický cestovní ruch.....	138
3.17.15.3.	Cestování, jízdy na koních, agroturistika	140
4.	Územní rozvoj oblasti MAS Blaník	142
4.1.1.	DEFINOVÁNÍ ROZVOJOVÝCH OBLASTÍ.....	147
4.1.1.1.	ROZVOJOVÁ ÚZEMÍ	148
4.1.1.2.	POZEMKOVÉ ÚPRAVY	149
4.1.1.3.	CHKO BLANÍK	152
4.1.1.4.	GEOPARK	157
5.	Analýza problémů – vymezení konkrétních problémů, které brání dalšímu rozvoji území na základě socioekonomické analýzy.....	161
5.1.	Shrnutí hlavních problémů regionu v rámci klíčových oblastí	161
6.	Analýza potřeb: Vymezení potřeb, které je nutné naplnit, aby mohlo dojít k dalšímu kvalitativnímu rozvoji území.....	165
6.1.	Shrnutí hlavních potřeb regionu v rámci klíčových oblastí rozvoje.....	166
6.2.	SOUHRNNÁ SWOT ANALÝZA	168
7.	Zdroje a literatura.....	171
7.1.1.	Evropská úroveň	171
7.1.2.	Národní úroveň.....	171
7.1.3.	Místní úroveň	172
7.1.4.	Odkazy a webové stránky.....	173
8.	Seznam příloh analytické části strategie	174

Způsob zpracování strategie

1. POŘÍZENÍ STRATEGIE¹

1.1. Osoby odpovědné za strategii

Údaje platné po většinu doby přípravy strategie. Jednotlivci mohli dále funkce měnit.

Okruh odpovědnosti	Titul, jméno, příjmení	Pozice, funkce, role	Citace relevantních ustanovení spolku
Hlavní odpovědná osoba dle stanov sdružení:	Mgr. Renata Vondráková	Předsedkyně MAS Blaník, z. s.	Předseda zajišťuje a odpovídá za: - implementaci strategie spolku, - sledování a vyhodnocování postupu realizace strategie spolku, - dohled nad realizací jednotlivých projektů, - iniciaci maximálního zapojení místních subjektů do realizace strategie spolku, - vyhledávání inovativních projektů – nápadů a jejich zařazování do realizace strategie spolku
Vedoucí osoba pro realizaci SCLLD:	Mgr. Jitka Fialová	Zaměstnanec MAS Blaník, z.s.	Dle rozhodnutí Výboru MAS Blaník ze dne 15. 9. 2015
Výbor MAS Blaník, z. s. (tvoří také základ Řídící skupiny pro strategii)	Mgr. Zuzana Klímová Vaňková (OSVČ) Mgr. Renata Vondráková (OSVČ) MgA. Eva Vrzalová (Mikroregion Český smaragd) Josef Korn (Město Trhový Štěpánov, starosta) Ing. Eliška Švejdomá (Mikroregion Blaník, manažerka) Bc. Daniela Laloučková (FCH Vlašim) Pavel Duda (OSVČ, SHR) Ing. Růžena Kučerová (Městys Louňovice p. Blaníkem, starostka) Bc. Věra Janoušová (Diakonie ČCE-středisko Střední Čechy) Eva Lupačová (Město Vlašim) Ing. Jiří Jelínek (TJ Blaník Načeradec)		Do působnosti Výboru zejména patří: - koordinace činností při realizaci rozvojové strategie spolku, jednotlivých projektů a aktivit spolku, - sledování a vyhodnocování realizace rozvojové strategie spolku, jednotlivých projektů a aktivit spolku, - schvalování, uzavření a ukončení pracovněprávního vztahu s vedoucím zaměstnancem pro realizaci SCLLD, - schvalování výzvy k podávání žádostí, - vybírání projektů k realizaci a stanovení výše alokace na projekty na základě návrhu výběrového orgánu
Osoba/organizace /statutární zástupce/delegovaní zástupci/			
Členská schůze	Blaník - svazek obcí/Ing. Růžena Kučerová/Ing. Eliška Švejdomá Mikroregion Český smaragd/Josef Korn/MgA. Eva Vrzalová Mikroregion Podblanicko/Mgr. Luděk Jeništa/Karel Kroupa Mikroregion Želivka/Jiří Bělský/Bc. Jaroslav Švejda Obec Blažejovice/Karel Říha/Josef Urbánek Obec Kamberk/Ing. Alena Jenšíková/ Josef Procházka Obec Kondrac/Miroslav Matuška/ Ing. Jiří Procházka Městys Louňovice pod Blaníkem/Ing. Růžena Kučerová Obec Miřetice/Jiří Málek Městys Načeradec/Mgr. Miroslav Vondrák/ Ing. Blanka Krejčová Obec Pravonín/Mgr. Jana Lapáčková Obec Radošovice/Vladimír Gut Obec Strojetic/Vladimír Toman Obec Šetějovice/Milan Jelínek		Členská schůze rozhoduje o nejdůležitějších otázkách spolku tím, že zejména: - přijímá základní programové dokumenty spolku a kontroluje jejich plnění, - nese zodpovědnost za distribuci veřejných prostředků a provádění SCLLD v území působnosti MAS, - schvaluje SCLLD – distribuce veřejných finančních prostředků, schvaluje způsob hodnocení a výběru projektů, zejména výběrová kritéria pro výběr projektů, schvaluje rozpočet MAS

¹**Autoři této kapitoly:** Mgr. Renata Vondráková a Mgr. Zuzana Klímová Vaňková, Ing. Eliška Švejdomá (shrnutí průzkumů v rámci Posázaví, o.p.s., (2012) – lístečky, dotazník...)

	<p>Město Trhový Štěpánov/Josef Korn Město Vlašim/ Mgr. Luděk Jeništa/ Eva Lupačová Obec Vracovice/Antonín Novák Atelier EH Vlašim/PhDr.Eva Houdková ČSOP Vlašim/Ing. Pavel Pešout/Mgr. Radovan Cáder Diakonie ČCE - středisko ve Vlašimi/PhDr. Petr Dvořák Ph.D./Bc. Dana Lučanová/Bc. Věra Janoušová/Milada Kratochvílová Edova cesta, z. s./Tomáš Smutný Farní charita Vlašim/Bc. Daniela Laloučková Kulturní dům Blaník (Spolkový dům Vlašim) - zřízeno Městem Vlašim/Markéta Pytlíková/Mgr. Eva Hájková Letecký klub Vlašim, o. s./František Vilímovský Nakladatelství Sedmikráska/Mgr. Jaroslava Pospíšilová/Alena Kadavá Grendysová RC Světýlka, z. s. Mgr. Lenka Pavlíčková/Mgr. Jitka Fialová Recta, s.r. o./Ing. Petr Postřihač/Ing. Ladislav Postřihač Římskokatolická farnost Vlašim/P. MgA. Jaroslav Konečný/Mgr. Kateřina Rybníčková SDH Hulice/Bc. Pavel Holakovský/Martin Kapek SDH Střítež/Jana Lhotská/Jiří Mejzlík SDH Trhový Štěpánov/Josef Korn/Bc. Štěpánka Bézová SK Blaník Načeradec/ Ing. Jiří Rambousek/ Ing. Jiří Jelínek TJ Sokol Čechtice /Petr Šanda/František Nebřenský TJ Sokol Kondrac/Josef Zelingr/Jiří Janouš TJ Sokol Louňovice pod Blaníkem/ Jan Vincibr/Jiří Pospíšil TJ Sokol Trhový Štěpánov/Ing. Alena Vilímovská TJ Sokol Trhový Štěpánov, oddíl kopané/Petr Skalický TJ Sokol Vlašim/ Mgr. Tomáš Kučera/ Ing. Jan Štícha Vlašimská astronomická společnost/Mgr. Pavla Kovalská ZŠ Čechtice/Mgr. Lenka Proschková Soukromá osoba/Ing. arch. Josef Buršík Soukromá osoba/Mgr. Karel Havlíček/ Soukromá osoba/Mgr. Petr Jíša/ Soukromá osoba/Ing. Petr Košťál/ Soukromá osoba/Mgr. Stanislav Kužel/ Soukromá osoba/ Jaroslava Měchurová Soukromá osoba/Ing. Iva Kmošková OSVČ, SHR/Pavel Duda/ OSVČ, SHR/Milan Hájek/ OSVČ, SHR/Radmila Matušková/ OSVČ,SHR/Miroslav Lalouček OSVČ/Mgr. Zuzana Klímová Vaňková/ OSVČ/Pavel Kuře/ OSVČ/Ing. Pavel Procházka/ OSVČ/Martin Stehlík /hotel Klokočkův mlýn/M. Bozděchová OSVČ/Radek Vondrák/ OSVČ/Renata Vondráková/</p>	
<p>Řídící skupina pro tvorbu strategie</p>	<p>Tvoří ji viz výše Výbor MAS Blaník, z. s., a 7 pracovních skupin plus skupiny Mladí a Senioři (které jsou pouze organizačním řešením jinak malé účasti seniorů/mladých na plánování aktivit – jedná se o organizaci cílové skupiny)</p> <p>Pracovní skupina A „Rozvoj obcí“ Vedoucí skupiny: Ing. Jitka Hořtová (odborný referent odboru územního plánování na MěÚ Vlašim) Další členové skupiny: MgA. Eva Vrzalová (manažerka mikroregionu Český smaragd); Ing. Eliška Švejdomá (manažerka svazku obcí Blaník); Bc. Jaroslav Švejda (manažer mikroregionu Želivka)</p> <p>Pracovní skupina B „Výchova a vzdělávání“ Vedoucí skupiny: Mgr. Petr Jíša (ředitel ZŠ Vorlina Vlašim) Další členové skupiny: Mgr. Jitka Fialová (předsedkyně RC Světýlka, o. s.), Petra Fialová (předsedkyně Bodlinka, o. s.)</p> <p>Pracovní skupina C „Kulturní, spolková a zájmová činnost“ Vedoucí skupiny: Mgr. Eva Hájková (vedoucí – Spolkový dům Vlašim) Další členové skupiny: Mgr. Stanislav Kužel (vedoucí – Spolkový dům Trhový Štěpánov), Mgr. Jan Urban (Vlašimská astronomická společnost)</p> <p>Pracovní skupina D „Sociální služby“ Vedoucí skupiny: Mgr. Pavla Kovalská (vedoucí - odbor sociální a zdravotní MěÚ Vlašim) Další členové skupiny: Jana Vajсарová, DiS. (sociální pracovnice, koordinátorka dobrovolníků - Domov ve Vlašimi), Bc. Daniela Laloučková (ředitelka - Farní charita Vlašim), Bc. Věra Janoušová (Diakonie Vlašim), Mgr. Petra Dubová Bouzová (sociální kurátor, komunitní plánování sociálních služeb - odbor sociální a zdravotní MěÚ Vlašim), Mgr. Petra Rajmanová (sociálně-právní ochrana dětí, kurátorka pro děti a mládež – odbor sociální a zdravotní MěÚ Vlašim)</p> <p>Pracovní skupina E „Cestovní ruch“</p>	

	Vedoucí skupiny: Lenka Röschelová (vedoucí IC Vlašim pod KD Blaník) Další členové skupiny: Mgr. Kateřina Červenková (ředitelka – geopark, ČSOP Vlašim), Mgr. Radovan Cáder (publikace - ČSOP Vlašim)
	Pracovní skupina F „Potenciál krajiny“^A Vedoucí skupiny: Mgr. Renata Vondráková Další členové skupiny: Ing. Karel Kříž (vedoucí – Středisko péče o přírodu a krajinu ČSOP Vlašim), Ing. Ivana Křížová (AOPK), Ing. Mgr. Martin Kloudys (CHKO Blaník), Pavel Duda (SHR)
	Pracovní skupina G „Spolupráce“ Vedoucí skupiny: Mgr. Jitka Fialová Další členové skupiny: Mgr. Renata Vondráková, Mgr. Zuzana Klímová Vaňková, Mgr. Petra Rajmanová
Expertní zpracování	Indikátory pomohla zpracovat a konzultovala firma CI2, o.p.s. –Ing. Novák Kartogramy zpracovala firma EKOTOXA, s.r.o.

Jednotlivé části strategie byly Řídicí skupinou sdíleny a upravovány pomocí aplikace Disk Google, kde byly sdíleny také všechny podklady.

2. Základní informace o MAS Blaník, z. s.

Místní partnerství je shodné s právníckou osobou. Jedná se o jednu instituci.

2.1. Sídlo organizace, kancelář

Sídlem MAS Blaník, z.s. je Palackého náměstí 65, Vlašim 258 01

Kancelář MAS Blaník, z. s. je na adrese Jana Masaryka 399, Vlašim 258 01

2.2. Hlavní cíle a činnost sdružení

Sdružení MAS Blaník, z. s., je dobrovolným neziskovým sdružením občanů a právnických osob, jejichž cílem je rozvoj regionu MAS Blaník (dále jen zájmové území), naplňování společných zájmů členů sdružení, koordinace spolupráce veřejného sektoru, NNO a podnikatelské sféry metodou LEADER a realizace rozvojové strategie regionu prostřednictvím následujících činností:

- tvorba strategií a plánů rozvoje regionu,
- koordinace rozvoje regionu ve všech oblastech,
- rozvoj a propagace regionu,
- podpora nových forem a možností ekonomického a turistického využití krajiny,
- podpora obrazu krajiny, sídel a jejich hodnot,
- podpora multifunkčního zemědělství a ochrana životního prostředí,
- služby při financování projektů k rozvoji regionu,
- posuzování projektů zaměřených k rozvoji regionu,
- koordinace projektů a produktů zaměřených k rozvoji regionu,
- tvorba informační databanky ke shromažďování informací prospěšných k rozvoji regionu,
- součinnost se zahraničními subjekty,
- příprava informačních a metodických materiálů a školicích pomůcek,

- výchova, vzdělávání a informování dětí a mládeže,
- spolupráce na rozvoji lidských zdrojů,
- zajišťování osvěty a vzdělanosti lidského potenciálu regionu,
- komunikace s orgány státní správy a samosprávy při spolupráci na rozvoji regionu,
- poradenská činnost, činnosti spojené se spoluprací s orgány Evropské unie v rámci rozvoje regionu,
- vydávání tiskovin.

V letech 2013/2014 nevykonávala MAS Blaník, z. s., žádnou vedlejší ani doplňkovou činnost. Nezřizovala žádné živnostenské listy.

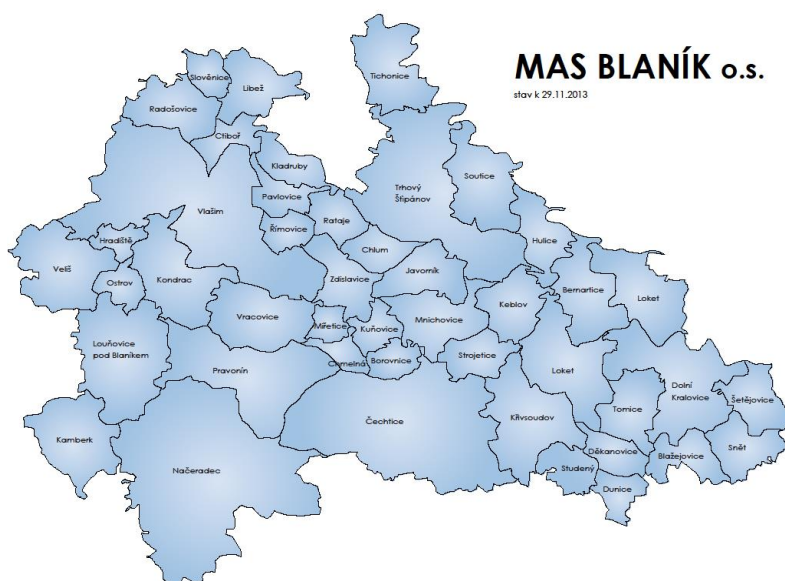
2.3. Území MAS Blaník, z. s.

Území tvoří obce sdružené do 4 dobrovolných svazků obcí Mikroregion Podblanicko, Blaník – svazek obcí, Mikroregion Želivka a Mikroregion Český smaragd: Bernartice, Blažejovice, Borovnice, Ctiboř, Čechtice, Děkanovice, Dolní Kralovice, Dunice, Hradiště, Hulice, Chlum, Chmelná, Javorník, Kamberk, Keblov, Kladruby, Kondrac, Křivsoudov, Kuňovice, Libež, Locket, Louňovice pod Blaníkem, Miřetice, Mnichovice, Načeradec, Ostrov, Pavlovice, Pravonín, Radošovice, Rataje, Řimovice, Slověnice, Snět, Soutice, Strojetic, Studený, Šetějovice, Tichonice, Tomice, Trhový Štěpánov, Veliš, Vlašim, Vracovice, Zdislavice.

V průběhu roku 2013 všechny obce regionu daly závazné usnesení zastupitelstev obcí o souhlasu náležitosti k MAS Blaník, z. s., na roky 2014 – 2020 pro přípravu a realizaci strategie LEADER/CLLD.

Mikroregiony v území jsou představiteli stabilního letitého partnerství obcí.

Obrázek č. 1: Mapa území



2.4. Statutární orgány MAS Blaník, z. s.

<u>Předsedkyně:</u>	<u>Místopředseda:</u>	<u>Místopředseda:</u>
Mgr. Renata Vondráková	Pavel Duda – soukromý zemědělec	Mikroregion Český Smaragd Mgr. Jan Balšánek

Tato strategie je zpracována v rámci projektu: CZ.1.08/3.2.00/14.00280 Podpora vzniku strategie komunitně vedeného místního rozvoje pro území MAS Blaník. Dopracování strategie také podpořil dotací Středočeský kraj.

2.4.1. Výbor MAS Blaník

Výbor MAS Blaník tvoří 11 členů:

zleva přední řada: Mikroregion Český smaragd/zastoupen MgA. Evou Vrzalovou, Mgr. Renata Vondráková/OSVČ, Mgr. Zuzana Klímová Vaňková/ OSVČ, Městys Louňovice pod Blaníkem/zastoupen Ing. Růženu Kučerovou; Diakonie ČCE-středisko Střední Čechny/zastoupena Bc. Věrou Janoušovou
zleva zadní řada: Pavel Duda/OSVČ, Blaník – svazek obcí/zastoupen Ing. Eliškou Švejdovou; SK Blaník Načeradec/ zastoupen Ing. Jiřím Jelínkem, Město Trhový Štěpánov/zastoupeno Josefem Kornem, Farní charita Vlašim/ zastoupena Bc. Danielou Laloučkovou

Na fotografii není Město Vlašim/zastoupeno Evou Lupačovou. Mikroregion Český Smaragd změnil od 1. 1. 2016 zástupce a jím je Mgr. Jan Balšánek.



Představení jednotlivých členů Výboru naleznete na webu www.masblanik.cz.

2.4.2. Členská schůze MAS



Foto účastníků Členské schůze ze dne 17. 6. 2014 v Kamberku: *zleva první řada:* Obec Pravonín (Jana Lapáčková, starostka); Městys Louňovice pod Blaníkem (Růžena Kučerová, starostka); Obec Kamberk (Alena Jenšíková, starostka); Mikroregion Podblanicko (Eva Lupačová); Atelier EH Vlašim (Eva Houdková); Renata Vondráková; Vlašimská astronomická společnost (Pavla Kovalská); Zuzana Klímová Vaňková; Kulturní dům Blaník (Spolkový dům Vlašim) - zřízeno Městem Vlašim (Eva Hájková); *zleva druhá řada:* Obec Kondrac (Miroslav Matuška, starosta); SDH Trhový Štěpánov (Josef Korn); Městys Načeradec (Jiří Jelínek, starosta); Obec Šetějovice (Jaroslav Dědič, starosta); Dana Kucharčíková (členka výběrové komise), Diakonie ČCE - středisko ve Vlašimi (Věra Janoušová); Mikroregion Želivka, svazek obcí (Jaroslav Švejda); *stojící zleva první řada:* Pavel Duda; Milan Hájek; Obec Strojetic (Bohumil Červ); ČSOP Vlašim (Radovan Cáder); Radmila Matušková; Mikroregion Český smaragd (Eva Vrzalová); *stojící zleva druhá řada:* Obec Miřetice (Jiří Málek); TJ SOKOL Louňovice pod Blaníkem (Jiří Pospíšil), Miroslav Lalouček (SHR); Obec Radošovice (Vladimír Gut); Město Vlašim (Karel Kroupa); Město Trhový Štěpánov (Václav Nekvasil); Pavel Procházka (OSVČ); Stanislav Kužel; SDH Hulice (Martin Kapek); Farní charita Vlašim (Daniela Laloučková); RC Světýlka, o.s. (Jitka Fialová); Karel Havlíček; Jaroslava Měchurová; Blaník - svazek obcí (Eliška Švejdová); Petr Jíša; *Valné shromáždění členů, Kamberk, 17. 6. 2014*

SEZNAM ČLENŮ MAS k 9. 6. 2015 dle zájmových skupin; celkem 56 členů. Veřejný sektor ani žádná jiná zájmová skupina nesmí mít v MAS převahu hlasů (platí i na členských schůzích MAS). Jmenovitý seznam členů – viz tabulka v kapitole 1.1 „Osoby odpovědné za strategii“, řádek „Členská schůze“.

Rozlišení sektoru	Rozlišení druhu subjektu	Zájmová skupina Rozdělení dle ujednání na VS členů 17. 6. 2014 v Kamberku	Počet členů MAS	% zastoupení v nejvyšším orgánu MAS (=členské schůzi)
VEŘEJNÝ SEKTOR (max. 49 %) celkem 19 subjektů (34%)	Obce	Svazky obcí	4	7,1%
		Obce	13	23,2%
	Jiné subjekty veřejného sektoru	Jiné veřejnoprávní subjekty (např. školy)	2	3,6%
SOUKROMÝ SEKTOR celkem 37 subjektů (66%)	Podnikatelé	Podnikatelé – zemědělci	3	5,4%
		Podnikatelé – ostatní	9	16,1%
	Fyzické osoby	Fyzické osoby nepodnikající	6	10,7%
	Neziskové organizace	Církevní organizace	3	5,4%
		Neziskové organizace - hasiči	3	5,4%
		Neziskové organizace - zaměřené na sport	9	16,1%
		Neziskové organizace - ostatní	4	7,1%

2.4.3. Monitorovací a kontrolní výbor

Složení: Městys Načeradec /zastoupený Ing. Blankou Krejčovou, Jaroslava Měchurová (FO), Mgr. Karel Havlíček (FO), Obec Právnín/zastoupena Mgr. Janou Lapáčkovou, ZŠ Čechtice/zastoupena Mgr. Lenkou Proschkovou

2.4.4. Výběrová komise

Výběrová komise: Ing. Dana Kucharčíková, Dis., Mikroregion Podblanicko/zastoupen Karlem Kroupou, Miroslav Lalouček(SHR), Stanislav Kužel (FO), TJ Sokol Louňovice pod Blaníkem/zastoupena Jiřím Pospíšilem, Ing. Václav Nekvasil (FO), Marie Marhanová(FO)

2.5. Historie MAS

2.5.1. Vznik MAS Blaník, z. s.

MAS Blaník, z. s., byla registrována dne 10. 5. 2013 u Ministerstva vnitra od č. j. VS/1-1/93234/13-R. IČO: 016 758 42. Ustavující Valné shromáždění MAS Blaník, z. s., se konalo dne 18. 6. 2013 v Čechticích, kde proběhla také první volba členů orgánů MAS Blaník, z. s., s mandátem na 2 roky. Na Valném shromáždění členů v Kamberku dne 17. 6. 2014 došlo k úpravě stanov, jednacích a volebních řádů v souladu se standardizací MAS definovanou Ministerstvem zemědělství ČR a současně byla schválena změna názvu spolku na MAS Blaník, z. s. (zapsaný spolek).

2.5.2. Proces vzniku MAS a definování území MAS Blaník

Samotnému založení MAS Blaník, z. s., předcházela řada jednání. MAS Blaník vznikla vydělením území 4 mikroregionů z původní MAS Posázaví, o. p. s., která vznikla již v roce 2004. Hlavním důvodem pro vznik nové MAS Blaník byl fakt, že představitelé později oddělené části shledali region Posázaví již tak velkým, že se v rámci něj začala část Podblanicka stávat okrajovou, přitom se cítila být zcela svébytnou, aktivní a s přirozeným spádem do Vlašimi jako obce s rozšířenou působností. Řada aktivních spolků, fungující -spolkové domy ve Vlašimi, Trhovém Štěpánově, Studeném, Včelí svět v Hulicích nebo osobitá prezentace turistické destinace Kraje blanických rytířů, to všechno byly impulsy pro snahy o zformování samostatné místní akční skupiny v území ORP Vlašim. Pro hladký průběh rozdělení MAS Posázaví, o. p. s., na dvě menší MAS byla zformována pracovní skupina složená ze zástupců obou částí.

Do prvního Valného shromáždění MAS Blaník, z. s., byly realizovány zhruba níže vyjmenované kroky a neformální setkání, která měla za cíl intenzivně oslovovat a aktivizovat občany a instituce odlučujícího se území a současně připravit participativně spolu s aktéry z území první dokumenty (zejména stanovy) pro vznik právní formy MAS:

- ✓ 4. 10. 2012 - Informační přednáška k LEADER - Spolkový dům Vlašim, informování cílové skupiny, aktivizace území
- ✓ 10. 10. 2012 – Setkání se starosty iniciované mikroregionem CHOPOS – diskuze nad rozdělením
- ✓ 12. 10. 2012 – Prohlášení 4 mikroregionů o tom, že plánují založení vlastní MAS s platností od roku 2014 (tj. v novém dotačním období)
- ✓ 16. 10. 2012 - Neformální schůzka pracovní skupiny pro vznik nové MAS
- ✓ 2. 11. 2012 - Schůzka s Posázavím, o. p. s., o rozdělení stávající MAS Posázaví, o.p.s. – řešení formálních náležitostí a vypořádání vztahů pro rozdělení MAS
- ✓ 13. 11. 2012 – Schůzka pracovní skupiny oddělující se MAS, nejdříve samostatně a poté s Posázavím, o.p.s.
- ✓ 18. 12. 2012 - I. neformální setkání nové MAS - Spolkový dům Vlašim
- ✓ 22. 1. 2013 – Veřejná přednáška LEADER ve Spolkovém domě Vlašim – informování cílové skupiny, aktivizace území
- ✓ 29. 1. 2013 – II. neformální setkání MAS - Podblanické ekocentrum ČSOP Vlašim (téma: Stanovy)
- ✓ 25. 2. 2013 – Veřejná konzultace ve Spolkovém domě Vlašim pro zájemce o členství v MAS
- ✓ 5. 3. 2013 – III. neformální setkání MAS v Kondraci
- ✓ 16. 4. 2013 - IV. neformální setkání MAS v Martinicích (téma: Budoucí orgány MAS)
- ✓ 10. 5. 2013 - Ministerstvem vnitra ČR provedena oficiální registrace MAS Blaník, z. s.
- ✓ 14. 5. 2013 - V. neformální setkání MAS v Trhovém Štěpánově (téma: Strategie, pracovní skupiny - I. kolo setkání)
- ✓ 18. 6. 2013- ustavující Valná hromada MAS Blaník v Čechticích

2.6. Popis zkušeností s rozvojem území

Nově vzniklá MAS Blaník, z. s., bude při realizaci rozvojové strategie čerpat ze svých několikaletých zkušeností. Aktivity zaměřené na rozvoj území pro ni nejsou ničím novým, oddělila se po deseti letech z původní MAS Posázaví, o.p.s.

Aktéři z dnešního území MAS Blaník, z. s., se aktivně podíleli na vzniku činnosti MAS Posázaví, o.p.s. Kromě členských obcí, státních i neziskových organizací a mikroregionů byli do dění v MAS Posázaví, o.p.s., zapojeni také členové správní rady a dozorčí rady společnosti Posázaví, o.p.s., projektoví manažeři mikroregionů a další partneři a žadatelé v rámci programů LEADER ČR, LEADER+ (2004 – 2006) a LEADER (2007 – 2013), ale také členové výběrové komise posuzující projekty vhodné ke spolufinancování v rámci strategického plánu LEADER.

Přehled větších projektů typu Leader realizovaných subjekty z území současné MAS Blaník, z. s., v období let 2004 – 2013

Rok	Žadatel	Projekt	Celkové náklady/dotace/vlastní prostředky	Program
2004	TJ Sokol Louňovice pod Blaníkem	Vybudování infocentra	585 000/468.000/117 000 Kč	LEADER ČR ²
2005	Obec Bernartice	Projektová dokumentace na obnovu návěsných prostor	187 000/149 600/37 400 Kč	LEADER+ ³
2005	Obec Blažejovice	Projektová dokumentace na přístavbu hasičské zbrojnice	87 000/69 600/17 400 Kč	LEADER+
2005	Obec Dolní Kralovice	Projektová dokumentace na rekonstrukci náměstí	125 000/105 042/19 958 Kč	LEADER+
2006	Vlašimská astronomická společnost	Zkvalitnění informačních a vzdělávacích aktivit	437 499/ 349 999/87 500 Kč	LEADER ČR
2008	Obec Pravonín	Památky a historie obce Pravonín	1 025 759/822 760,02/202 998,98 Kč	LEADER
2008	ZO ČSOP Vlašim	Publikace „Konopištský park“	300 288/243 351/56 937Kč	LEADER
2009	Tělocvičná jednota Sokol Vlašim	Rekonstrukce podlahy sokolovny ve Vlašimi	2 048 875/1 797 739,20/251 135,80 Kč	LEADER
2009	Kulturní dům Blaník	Živé tradice Podblanicka	240 305,19/240 305,19/0 Kč	LEADER
2010	Sbor dobrovolných hasičů Střítež	Multifunkční sportovní, kulturní a společenské centrum Střítež	1 327 764/1 114 047/213 717 Kč	LEADER
2010	Tělocvičná jednota Sokol Křivsoudov	Rekonstrukce sokolovny Křivsoudov	2 073 401/1 800 000/273 401 Kč	LEADER
2010	Vlašimská astronomická společnost	Vlašimská hvězdárna - zkvalitnění zázemí pro kulturně-společenskou a populárně-vzdělávací činnost	487 796/421 891,20/65 904,80 Kč	LEADER
2010	Obec Bernartice	Živá obec Bernartice	988 422/724 756,50/263 665,50 Kč	LEADER
2010	Městys Louňovice pod Blaníkem	Včelařské muzeum v Louňovicích pod Blaníkem	1 326 425/1 001 788,20/324 636,80 Kč	LEADER
2010	Kulturní dům Blaník	Podblanické tvoření pro šikovná stvoření	231 690/231 690/0 Kč	LEADER
2011	Karel Kříž	Rekonstrukce hájovny Háj	žadatel odmítl přijetí dotace; projekt realizován z vlastních prostředků	LEADER

² LEADER ČR = finanční prostředky výhradně z národních zdrojů, které byly určeny místním akčním skupinám na realizaci Záměru místní akční skupiny

³ LEADER+ = (LiaisonEntreActions de Developpement de l'EconomieRurale - Iniciativa Společenství pro rozvoj venkova) – investiční i neinvestiční projekty spolufinancované EU realizované prostřednictvím MAS

2011	<i>Farma Blaník, s.r.o.</i>	<i>Farma – park pro rodiny s dětmi</i>	<i>žadatel odmítl přijetí dotace; projekt realizován z vlastních prostředků</i>	LEADER
2011	ZO ČSOP Vlašim	Naučná stezka Roudný	1 592 661,50/1 186 155/406 506,50 Kč	LEADER
2011	Obec Chmelná	Společenský dům Chmelná	1 198 777/899 082/299 695 Kč	LEADER
2012	<i>Farma Blaník, s.r.o.</i>	<i>Farma Blaník – dovybavení objektu</i>	<i>žadatel odmítl přijetí dotace; projekt realizován z vlastních prostředků</i>	LEADER
2012	Obec Kondrac	Rekonstrukce hasičské zbrojnice v Dubu	1 109 116/793 169/315 947 Kč	LEADER
2012	Obec Pravonín	Spolkový dům Pravonín	7 035 852/1 799 999/5 235 853 Kč	LEADER
2013	Městys Načeradec	Multifunkční dům Daměnice	5 634 400/1 799 999/3 834 401 Kč	LEADER

Místní akční skupina Posázaví, o.p.s., jejíž hlavní aktivitou je příprava a realizace strategie rozvoje regionu, je jedním z orgánů obecně prospěšné společnosti Posázaví, o.p.s. Ta vznikla dne 25. března 2004 se sídlem na zámku Jemniště. Zakladateli společnosti byli mikroregionCHOPOS, Bisport, spol. s r.o., Miroslav Němec a Podblanickem, o. s.

Subjekty z území MAS Blaník, z. s., které byly partnery (členy) MAS Posázaví, o.p.s.

Název	Sídlo	Statut	Partnerství od
Blaník – svazek obcí	J. Žižky 16, Louňovice pod Blaníkem	svazek obcí	2004
Mikroregion Podblanicko	Jana Masaryka 302, Vlašim	svazek obcí	2004
Mikroregion Želivka – svazek obcí	nám. Dr. Tyrše 56, Čechtice	svazek obcí	2004
Mikroregion Český smaragd	Dubějovická 269, Trhový Štěpánov	svazek obcí	2011
Správa CHKO Blaník	Vlašimská 8, Louňovice pod Blaníkem	státní organizace	2004
ZO ČSOP Vlašim	Pláteníkova 264, Vlašim	NNO	2004
ÚAMK Automotoklub Načeradec	Načeradec 234, Načeradec	NNO	2004
TJ Sokol Louňovice pod Blaníkem	Zámek 1, Louňovice pod Blaníkem	NNO	2004
Keblováci	Keblov 41, Keblov	NNO	2007
Sbor dobrovolných hasičů Střítež	Střítež 12, Dolní Kralovice	NNO	2007
Ranč Licoměrsko	Tichonice 15, 257 63	Podnikatel	2004

Všichni partneři místní akční skupiny se aktivně podíleli na činnosti MAS minimálně svým působením v programovém výboru, v plénu a účastí na pracovních skupinách a komunitním plánování při přípravách Strategie rozvoje regionu Posázaví na roky 2007 - 2013 a Strategického plánu Leader pro roky 2007 - 2013. Plénum MAS Posázaví, o.p.s., je tvořeno statutárními zástupci jednotlivých partnerů, členy programového výboru jsou potom pověřeni zástupci, kteří zastupují partnery při pracovních jednáních a mají ve své kompetenci přípravu záměrů a strategií⁴.

Manažeři partnerských (členských) mikroregionů se dále podíleli na zajišťování kompletního poradenského servisu a pomoci při přípravě projektů až do doby podání žádostí o dotace,

⁴Strategie rozvoje regionu Posázaví - dokument zahrnující veškerou činnost považovanou aktivními subjekty a místní akční skupinou za důležitou pro rozvoj regionu Posázaví v oblasti veřejné správy, spolkové činnosti, služeb a podnikání.

Strategický plán Leader vymezuje možné oblasti podpory rozvojových projektů na základě podmínek poskytovatele dotace – v tomto případě Programu rozvoje venkova Ministerstva zemědělství ČR. Strategický plán Leader je tedy pouze částí celkové strategie rozvoje regionu.

administraci během realizace i po dobu udržitelnosti projektů. Zároveň se také zapojovali do příprav nebo aktualizace a evaluace strategických dokumentů tehdejší místní akční skupiny Posázaví, o.p.s.:

Blaník – svazek obcí	manažer Ing. Eliška Švejdová (Brodová)
Mikroregion Želivka – svazek obcí	manažer Bc. Jaroslav Švejda
Mikroregion Český smaragd	manažer MgA. Eva Vrzalová

Někteří ze současných aktérů MAS Blaník, z. s., působili nejen jako členové (partneři) tehdejší MAS Posázaví, o.p.s., ale také jako členové statutárního a kontrolního orgánu společnosti Posázaví, o.p.s.

Členové správní rady Posázaví, o.p.s.

Jméno a příjmení	Subjekt	Působnost v letech
Ing. Karel Kříž	ZO ČSOP Vlašim	2005 - 2008
Karel Kroupa	Město Vlašim	2004 - 2008
Ladislav Hejný	Obec Právošín	2004
Mgr. Luděk Jeništa	Město Vlašim	2008 – 2012
Mgr. Radovan Cáder	ZO ČSOP Vlašim	2009 – 2012

Členové dozorčí rady Posázaví, o.p.s.

Jméno a příjmení	Subjekt	Působnost v letech
Pavel Röschel	Město Vlašim	2004 – 2008
Bc. Renata Knotková (Vondráková)	Podblanickem, o.s.	2004
Zdeněk Rumler	Keblováci	2008 – 2010

Od samého začátku činnosti MAS Posázaví, o.p.s., se také současní členové MAS Blaník, z.s., podíleli na rozhodování o dalším rozvoji původního regionu místní akční skupiny, a to zejména formou aktivního působení ve výběrových komisích, které rozhodovaly o přerozdělování dotačních prostředků určených na rozvoj území.

Členové výběrové komise

Jméno a příjmení	Program	Působnost v letech
Bc. Jaroslav Švejda	LEADER ČR	2004
Ing. Karel Kříž	LEADER+	2004 – 2006
Mgr. Jan Urban	LEADER+	2005 – 2006
Mgr. Kateřina Červenková	LEADER	2007 – 2013
Libor Zeman	LEADER	2007 – 2013
David Šedivý	LEADER	2007 – 2013

2.7. Vlastní zkušenosti MAS Blaník s realizací projektů

MAS Blaník je nově vzniklou MAS. To znamená, že nově vzniklá právnická osoba nemá a nemohla mít zkušenosti s realizací projektů, když vznikla zrovna v přelomu dotačního období. Kdy navíc dle stanoviska SZIF nemohla být příjemcem např. projektů spolupráce, neboť z pohledu SZIF náleželo

území MAS Blaník do MAS Posázaví o.p.s. ještě po celou dobu čerpání financí z PRV 2007 – 2013 – tj. přesah až do 2015.

MAS Blaník tedy byla v roce 2014 příjemcem pouze jedné dotace a to dotace z OPTP. Název projektu: **„Podpora vzniku strategie komunitně vedeného místního rozvoje pro území MAS Blaník“** (CZ.1.08/3.2.00/14.00280) ve výši **719.393,- Kč**.

V roce 2015 realizovala MAS tyto projekty:

- V rámci aktivní politiky zaměstnanosti získala na MAS Blaník dotaci Úřadu práce na zřízení společensky účelného pracovního místa dotaci ve výši 60 000,- Kč.
- Dále MAS Blaník získala z rozpočtu Středočeského kraje dotaci ve výši 79 107 Kč na dokončení Strategie komunitně vedeného rozvoje MAS Blaník.
- V roce 2015 byla MAS Blaník podpořena i Středočeského fondu na podporu malého a středního podnikání, a to projektem „Podpora malého a středního podnikání na území MAS Blaník“ (evidenční číslo FPP/OPP/024343/2015). MAS Blaník získala dotaci ve výši 49 400 Kč na pořízení kancelářského vybavení, které bude bezúplatně půjčováno podnikatelům na území MAS Blaník za podporu jejich činnosti.
- MAS Blaník také organizovala ve spolupráci s finskou místní akční skupinou Aktiiven Pohjois Satakunta. Celkové náklady na zajištění exkurze byli 224 000,- Kč a byly hrazeny s příspěvků účastníků.

Webové stránky MAS Blaník, z. s.

Pro zajištění informovanosti členů a veřejnosti byly založeny internetové stránky www.masblanik.cz. Na stránkách je sekce „Aktuality“, kde jsou zejména informace k nadcházejícím setkáním MAS Blaník (schůze orgánů, členské schůze, setkání pracovních skupin, setkání s veřejností atp.) a jsou zde zveřejňovány i zápisy. Dále web obsahuje kontaktní údaje na MAS Blaník a statutární zástupce, ve složce „Dokumenty“ jsou stanovy, zápisy, jednací řády atd. Web obsahuje i informace o vzniku MAS Blaník, území, členech, orgánech včetně jejich členů. Nechybí ani informace k přípravě strategie a návod, jak se stát členem. Na webových stránkách je také k vyplnění „Katalog projektu“ a formulář „Vypořádání připomínek ke strategii“.

Katalog projektů

Katalog projektů je tvořen seznamem námětů, nápadů a projektových záměrů subjektů působících na území MAS Blaník. Za účelem sběru dat byl vytvořen formulář pomocí nástroje „Google forms“ a ten byl umístěn na hlavní stranu internetových stránek MAS Blaník (www.masblanik.cz). Členové i další příznivci a spolupracovníci MAS Blaník byli obesláni e-mailem s upozorněním na zpřístupnění formuláře i s návodem k vyplnění. Formulář byl otevřen od 5. 8. 2014 a je plněn průběžně.

Obrázek: Oznámení na stránkách www.masblanik.cz a odkaz na katalog projektů

KATALOG PROJEKTŮ NA www.masblanik.cz !
Od Radek na 5. 8. 2014 17:04

V rámci přípravy strategie MAS Blaník 2014-2020 jsme vytvořili formulář pro vkládání projektových záměrů na území MAS Blaník. Prosíme, vyplňte své náměty, nápady, záměry do formuláře v nabídce v panelu vpravo » Každý záměr/ projekt vkládejte do nového formuláře. Trvá to jen pár minut! Katalog bude přílohou strategie a pomůže nám zmapovat potřeby a cíle subjektů působících na našem území. Děkujeme!

Příprava strategie je realizována v rámci projektu "Podpora vzniku strategie komunitně vedeného místního rozvoje pro území MAS Blaník", registrační číslo projektu CZ.1.08/3.2.00/14.00280

[Read More >>](#)

Newsletter MAS Blaník

Je informační materiál, který funguje od února 2015. Je distribuován pravidelně každých 14 dní a slouží pro informovanost regionu a členů. Má tyto rubriky: *Slovo úvodem, Aktuality, Představení člena MAS, Informace k dotacím, Co se děje v regionu, Kalendář akcí, Inspirace mimo region, Co děláme v MAS, Foto závěrem*



Tato strategie je zpracována v rámci projektu: CZ.1.08/3.2.00/14.00280 Podpora vzniku strategie komunitně vedeného místního rozvoje pro území MAS Blaník. Dopracování strategie také podpořil dotací Středočeský kraj.

3. Konkrétní vymezení území a jeho základní popis, základní charakteristika na základě dostupných statistických dat⁵

3.1. Shrnutí kapitoly: Popis území MAS Blaník

MAS Blaník, ležící v jihovýchodní části Středočeského kraje, sdružuje 44 obcí, majících za sebou již dlouhodobou spolupráci v rámci řady projektů, dobrovolných sdružení a dalších organizací. Převažují zde malé obce do 500 obyvatel, nad 500 obyvatel je zde pouze 9 sídel. Hlavním a největším centrem sledovaného území je město Vlašim.

Hlavní faktory ovlivňující život v regionu jsou vodárenská nádrž Švihov a její ochranná pásma, chráněná krajinná oblast Blaník, městská památková zóna Načeradec a v neposlední řadě územím procházející dálnice D1. Území je těmito prvky rozčleněno do několika regionů a ty mají společné rysy. Faktorem negativně ovlivňujícím dané území by byla plánovaná vysokorychlostní trať Praha – Benešov – Brno, která by již dosti členěné území dále rozdělovala.

Demografický vývoj obyvatelstva je v posledních letech nepříznivý, jelikož dochází k úbytku ale zejména stárnutí obyvatelstva. V území je 5 lokálních center - Načeradec, Louňovice pod Blaníkem, Čechtice, Dolní Kralovice a Trhový Štěpánov - rozmístěných rovnoměrně v celém sledovaném území. Přesto řada důležitých institucí a služeb v území chybí. Jedná se např. o nemocnici a další zdravotnické služby či služby v oblasti podpory sociální péče.

Oblast je zemědělskopřemyslová s významným pracovním centrem ve Vlašimi. Většina podniků se řadí mezi menší až středně velké. Nabídka pracovních příležitostí v místě je omezená a nezaměstnanost snižuje dobrou dojezdovou vzdálenost do Prahy a dostupnost dálnice D1.

Dobrá dojezdová vzdálenost a kvalitní životní prostředí předurčují území i k rekreaci. Rekreční potenciál je hojně využíván, vzniká zde síť značených atraktivních lokalit a lákadel pro turisty včetně odpovídajícího zázemí. Část území využívá zázemí turistické destinace Kraj blanických rytířů. Organizovanost do „turistické destinace“ však chybí ve východní části MAS Blaník (Dolnokralovicko).

Dostupnost technické infrastruktury a zainvestovanost území infrastrukturou je na rozdílné úrovni a představuje jedno z kritérií rozvoje. Zásobování obyvatel kvalitní pitnou vodou je na dobré úrovni. Jako zdroje vody jsou využívány studny či voda z vodárenské nádrže Švihov, která zásobuje pitnou vodou Prahu, část středních Čech a Vysočiny. V posledních letech se objevuje díky suchým létům problém s užitkovou vodou.

Vybavenost obcí čistíčkami odpadních vod je spíše průměrná. Území podél vodárenské nádrže má tuto

⁵ **Autoři této kapitoly:** Ing. Jitka Hořtová (základ textu - popis území, územní rozvoj, analytická část), Mgr. Radovan Cáder (vývoj osídlení), Mgr. Kateřina Červenková (geopark KBR), Ing. Ivana Křížová (CHKO), Mgr. Petr Jíša (školství - doplnění), Ing. Karel Kříž (životní prostředí – doplnění), Pavel Duda (zemědělství), Mgr. Eva Hájková (spolková činnost - doplnění), Mgr. Pavla Kovalská (sociální služby), Lenka Röschelová (turistický ruch), Mgr. Renata Vondráková a Mgr. Zuzana Klímová Vaňková (doplnění, editace textů), EKOTOXA, s.r.o. (kartogramy)

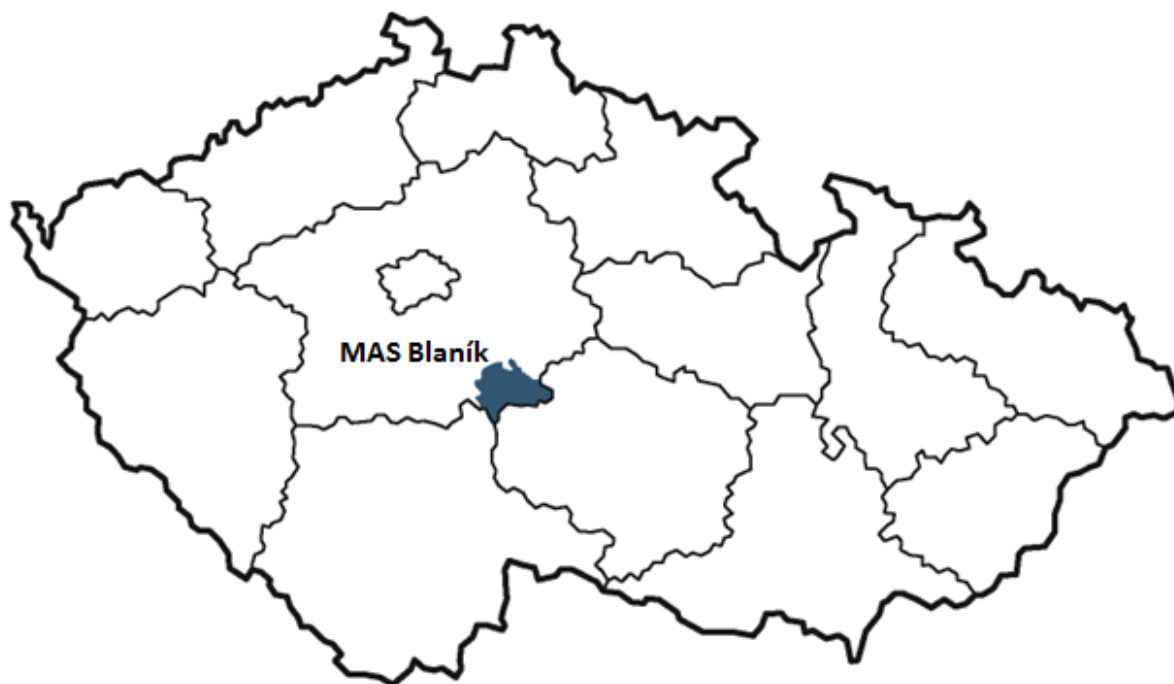
infrastrukturu vybudovanou, ale řada menších obcí na západě a středu sledovaného území nedisponuje splaškovou kanalizací zakončenou čističkou odpadních vod.

Hustota a zastoupení komunikací je na sledovaném území dostatečné. Nejdůležitější dopravní tepnou je dálnice D1. Dále zde máme zastoupeny silnice II. a III. třídy. Dopravní síť je doplněna místními a účelovými komunikacemi. Stav těchto komunikací odpovídá finančním možnostem jednotlivých vlastníků. Železniční doprava má spíše rekreační charakter, dále slouží k dopravě do škol a zaměstnání v rámci regionu.

Spolková činnost má v regionu dlouholetou tradici. Četnost a aktivita spolků se různí, ale vždy přispívají ke společenskému, kulturnímu nebo sportovnímu životu v obcích. Rozsah činností závisí na velikosti obce, zázemí či ochotě a časové možnosti jednotlivých členů.

Jednotlivé prvky ochrany limitují sledované území v mnoha směrech, ale i přesto disponuje území MAS Blaník předpoklady k rozvoji, kterými je třeba dále se zabývat. Cestovní ruch má v oblasti velký potenciál a je dlouhodobě systematicky rozvíjen.

3.2. Základní popis území



Území Místní akční skupiny Blaník (dále jen MAS) se nachází ve východní části Středočeského kraje, na rozhraní Jihočeského kraje a Kraje Vysočina. Převážně kopíruje území ORP Vlašim (mimo obce Psáře, Všechlapy a Bílkovice – spadají pod MAS Posázaví, o. p. s., a Tehov – není zařazen v žádné MAS). **Na území MAS Blaník k 31. 12. 2012 žilo 24 996 obyvatel.** Místní akční skupina sdružuje 44 obcí (87 katastrálních území) o celkové rozloze 46 629 ha. Tyto obce jsou sdruženy do 4 dobrovolných svazků obcí: Podblanicko, Blaník, Želivka a Český smaragd.

GRAF: Obce dle velikosti



Území MAS Blaník leží na rozhraní Českomoravské vrchoviny a Středočeské pahorkatiny. Nejvyšším vrcholem je Velký Blaník s nadmořskou výškou 638 m. Nejnižší bod je v Tichonicích u Sázavy nadmořské výšce 310 m. n. m. Významným tokem oblasti je řeka Blanice procházející západní částí území. Dále územím prochází potok Chotýšanka. Východní část je z pohledu vodního hospodářství ovlivněna vodárenskou nádrží Švihov.

Území MAS Blaník je ovlivněno těmito hlavními limity území: A) **Procházející dálnice D1**, B) **CHKO Blaník**, C) **městská památková zóna Načeradec** a D) **vodárenská nádrž Švihov**. Pro lepší přehled je území dle Územně analytických podkladů ORP Vlašim (aktualizace 2014) členěno a charakterizováno takto:

1. **Vlašim a okolí** – stabilní sídlo s kompletní vybaveností, dobrou dostupností v rámci celého regionu i mimo něj (D1, D3, E55)
2. **Dolnokralovicko** – stabilní sídlo s dobrou vybaveností, ale špatnou dostupností v rámci regionu, ovlivněno vodárenskou nádrží Švihov (zprerhání historických vazeb v území, např. směrem na Ledeč nad Sázavou)
3. **Louňovicko** – stabilní území, ovlivněné zvýšenou ochranou životního prostředí jako brzdou pro hospodářský rozvoj
4. **Čechticko** – stabilní území s dobrou dostupností a vybaveností
5. **Načeradec** – sídlo dominantní pro své okolí, špatná dostupnost v regionu, pouze základní vybavenost
6. **oblast podél D1** – malé obce zatížené dopravou, nevyužívají potenciál dopravního ruchu
7. **severní část ORP** – spádovost mimo region – do Divišova (ORP Benešov)

Detailní popis územního rozvoje viz kapitola „Územní rozvoj oblastí MAS Blaník“.

Limity území brání jeho rozvoji tak, jak by si místní obyvatelé přáli. Území je tak limitováno „vyšším zájmem“ společnosti, což místní obyvatelé často vnímají jako omezující.

TABULKA: Základní charakteristika obcí území MAS

Zdroj: ČSU, data k 31. 12. 2015

Název obce	Počet obyvatel	Celková výměra (ha)	Hustota osídlení	Název obce	Počet obyvatel	Celková výměra (ha)	Hustota osídlení
Bernartice	221	1 010,7	0,22	Miřetice	173	244,7	0,71
Blažejovice	113	463,0	0,24	Mnichovice	203	921,1	0,22
Borovnice	80	309,6	0,26	Načeradec	1 029	4845,5	0,21
Ctiboř	128	392,2	0,33	Ostrov	49	335,7	0,15
Čechtice	1 370	3 940,6	0,35	Pavlovice	212	391,6	0,54
Děkanovice	66	407,7	0,16	Pravonín	561	1980,0	0,28
Dolní Kralovice	886	1 722,4	0,51	Radošovice	345	802,5	0,43
Dunice	64	357,5	0,18	Rataje	172	448,8	0,38
Hradiště	27	250,5	0,11	Řimovice	216	330,8	0,65
Hulice	299	647,6	0,46	Slověnice	42	295,3	0,14
Chlum	130	419,4	0,31	Snět	102	602,7	0,17
Chmelná	144	239,7	0,60	Soutice	257	1087,6	0,24
Javorník	118	730,3	0,16	Strojetice	127	501,0	0,25
Kamberk	136	1135,7	0,12	Studený	96	441,7	0,22
Keblov	180	711,1	0,25	Šetějovice	59	610,6	0,10
Kladruby	253	472,6	0,54	Tichonice	207	1001,0	0,21

Kondrac	500	1276,3	0,39	Tomice	138	722,3	0,19
Křivsoudov	441	1366,1	0,32	Trhový Štěpánov	1 366	2890,5	0,47
Kuňovice	91	345,6	0,26	Veliš	344	1227,4	0,28
Libež	187	739,3	0,25	Vlašim	11 704	4143,3	2,82
Loket	561	2386,8	0,24	Vracovice	374	1093,0	0,34
Louňovice pod Blaníkem	656	1710,8	0,38	Zdislavice	539	677,1	0,80
				celkem	24 966	46 629,7	0,54

Mezi lety 2012 a 2015 došlo k úbytku počtu obyvatel dle dat ČSÚ. V roce 2012 žilo v MAS 24 996 obyvatel a v roce 2015 jich bylo o 30 méně.

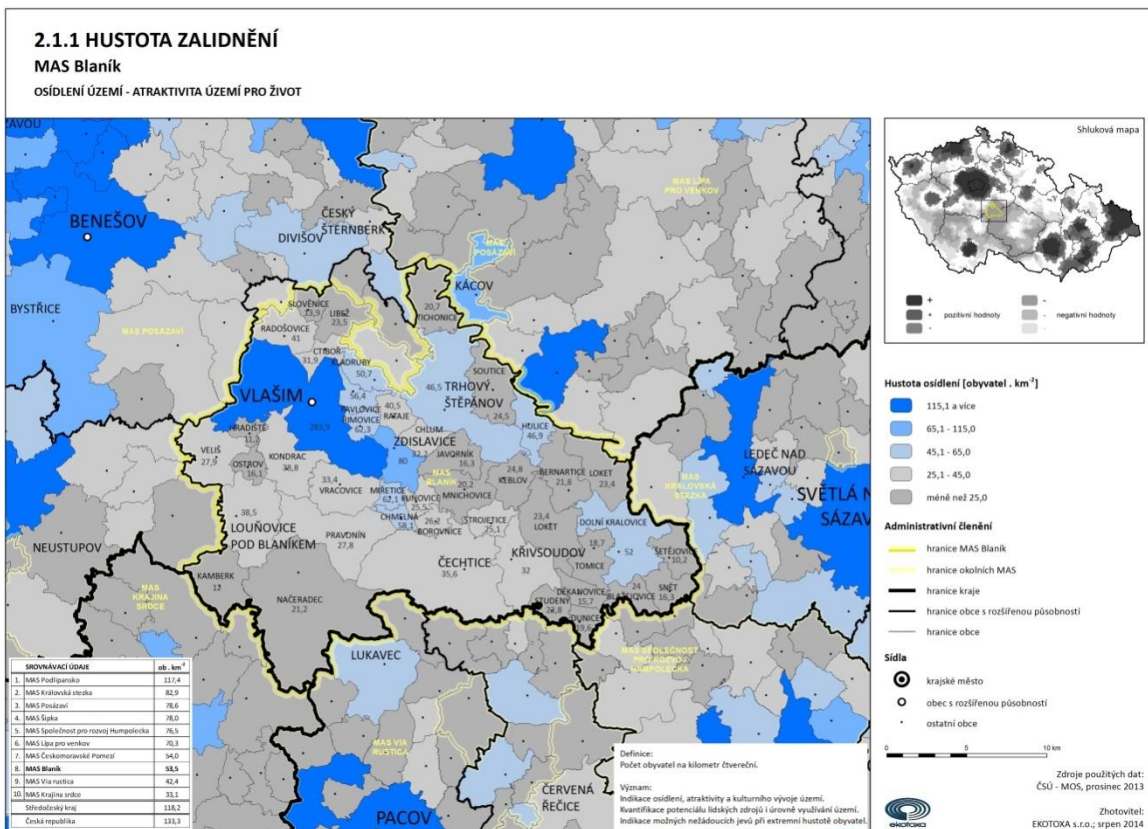
Statistické údaje ovšem nevystihují situaci „vylidňování obcí“ přesně. Pro místní život není podstatné pouze statisticky, kolik obyvatel ubylo. Navíc ČSÚ shromažďuje data o počtu obyvatel, ty sou součtem občanů a cizinců. Právě počty cizinců v posledních letech ČSÚ měnit – dělaly se korekce – v zápisech cizinců také s ohledem na tzv. uprchlickou krizi. Tím jsou veškeré statistické údaje posledních let poněkud zkresleny.

Otázka vyliďňování venkova je spíše sociálním problémem. Zejména lidé v produktivním věku a pracující, dále děti a mládež dojíždějící do škol (MŠ, ZŠ, SŠ, VŠ) vyjíždějí za prací či studiem z malých obcí do měst či větších obcí. Při jakékoliv vyjízdce za prací, studiem dochází k uspořádání i ostatní potřeb v místě mimo bydliště – ať už se jedná o potřeby zásobování (nákupy), služby, ale i otázku volného času (kroužky). Mimo své bydliště pak mají tyto osoby také často „nový“ okruh přátel. Pro komunitní život na venkově, jeho rozvoj má však tato situace negativní dopad. V obcích se nerozvíjí pořádání tradic, svátku, kulturní život stagnuje, pospolitost, vč. přátelství se těžko udržuje. A rozevírají se nůžky mezi osobami, které si mohou své potřeby uspokojovat mimo obce a těmi, kdo z jakýchkoliv důvodů musí zůstat v místě bydliště, kde kultura, sociální vyžití ale i nabídka služeb upadá v důsledku malé poptávky. Mezi „vyloučené“ osoby patří zejména – ženy na mateřské/rodičovské dovolené s malými dětmi, nízkopříjmové skupiny, nezamětnaní, senioři (nejhůře vdovy, vdovci). Tento trend nastává postupně a je velmi těžké jej zvrátit zpět tedy směrem k rozvoji malých obcí.

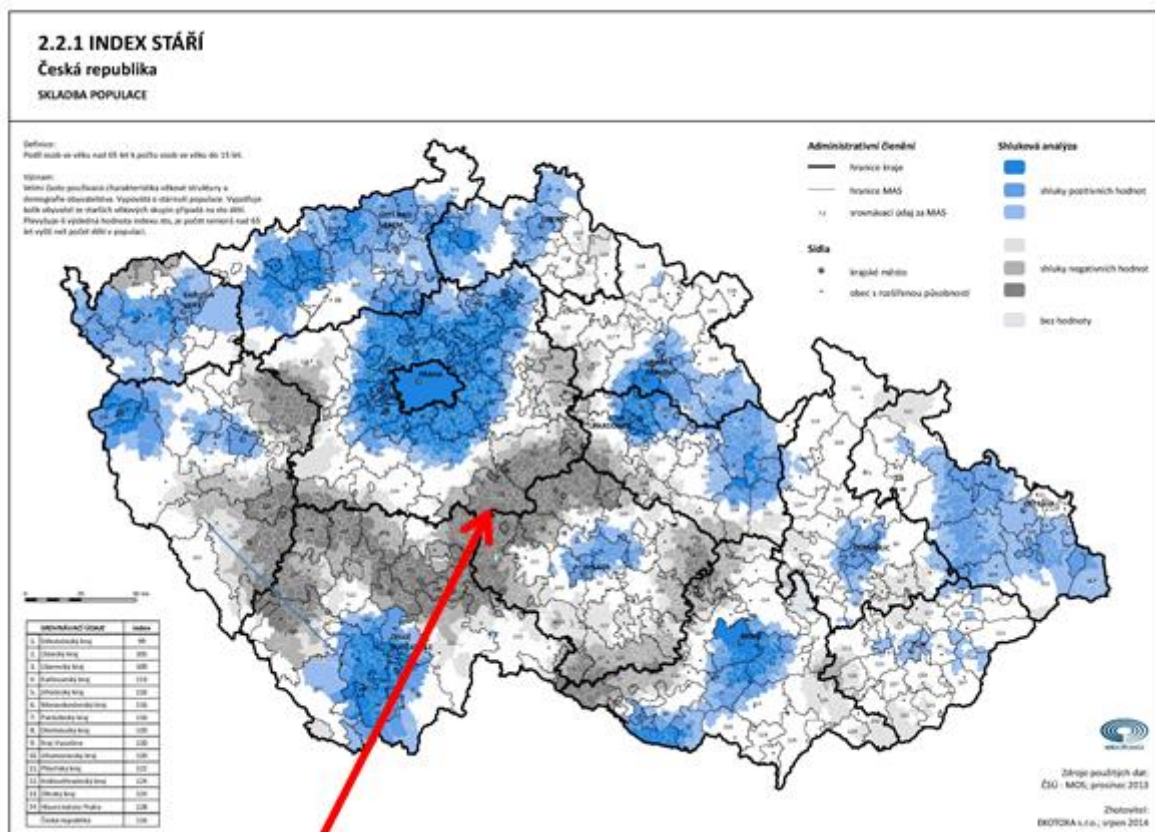
V důsledku tohoto trendu například dochází k rušení řady služeb. Například rušení pošt a jejich poboček (př. Soutice, omezení služeb pošt – Divišov, Louňovice pod Blaníkem). Lidé služeb pošt nevyužívali, protože pracovní doba pošt se kryla s pracovní dobou obyvatel, kterou ale „vykonávali“ mimo obec trvalého bydliště. Stejný důvod rušení mají pobočky lékařů a např. místní potraviny.

3.3. Obyvatelstvo

Dle dlouhodobého demografického vývoje se jedná o území s klesajícím počtem obyvatel a nízkou hustotou osídlení. ORP Vlašim má druhou nejnižší hustotu osídlení v porovnání s ORP ve Středočeském kraji a pro rok 2012 záporný přírůstek obyvatel. V roce 2014 byl přírůstek díky migraci obyvatel kladný (+ 29 obyvatel).

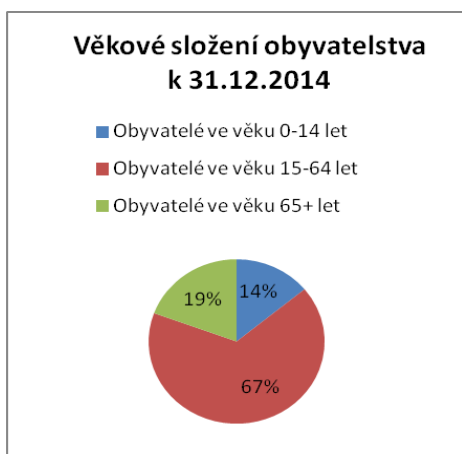


Mírný nárůst počtu obyvatel v letech 2007 až 2009 byl způsoben kladným vývojem migrace, kterou přerušila ekonomická krize. **Hlavním problémem území je stárnutí obyvatelstva.** Index stáří pro rok 2014 137,9, 2012 byl 130,83 a pro rok 2008 113,41. V porovnání s ORP Středočeského kraje se území MAS Blaník jeví jako podprůměrné. To je částečně zapříčiněno odlehlostí a polohou na východním konci Středočeského kraje. Předpokládaný rozvoj nepřináší ani dálnice D1 se svými dvěma sjezdy v Souticích a Lokti. Poznámka: Sjezd Psáře je mimo území MAS Blaník, ale navazuje na něj.



Na kartogramu je znázorněn index stáří, který pro území MAS Blaník dosahuje hodnoty 135. To znamená 135 obyvatel nad 65 let na 100 obyvatel do 14 let věku. **V porovnání s průměrnou hodnotou za ČR (116) i Středočeský kraj (99) index dokládá problém stárnutí obyvatelstva na území MAS Blaník.** Tento trend potvrzují i data z roku 2014, kdy index stáří dosáhl na hodnotu 137,9.

GRAF: Věkové složení obyvatelstva



3.4. Historie osídlení

Nejstarší ojedinělé doklady spojené s přítomností člověka v území, které dnes spadá do působnosti MAS Blaník, jsou datovány do období mladší a pozdní doby kamenné (neolitu a eneolitu). Jsou to broušené kamenné nástroje, které byly nalezeny například v Chlumu, Zdislavicích, Křížově či Vlašimi. Protože se však jedná o nálezy ojedinělé, lze předpokládat, že jde o ztracené předměty, pozůstatky prospekčních a dalších aktivit pravěkého člověka v krajině, nikoli o doklad trvalého osídlení zdejšího regionu. To lze na základě archeologických nálezů s jistou mírou pravděpodobnosti předpokládat spíše až v době bronzové. Nejvýznamnějším dokladem prehistorického osídlení kraje je pak bezesporu halštatsko-laténské hradiště s mohutnými kamennými valy na vrcholu Velkého Blaníku, pocházející z 5. století př. n. l.

Pro období římské a dobu tzv. stěhování národů máme opět velmi málo archeologických dokladů, stejně jako pro éru počátku pronikání Slovanů na naše území. Je tedy pravděpodobné, že v těchto dějinných etapách byl zdejší kraj osídlen pouze velice sporadicky, případně byl zcela trvale neosídlený.

Počátky trvalého osídlení východní části Podblanicka v historické době spadají do období budování raně středověkého přemyslovského státu od 11. století. Mezi mladší hradiště knížecí správy, tvořící centrum jedné ze sídelních komor, patří Hradiště u Vlašimi. Většina popisovaného území pak spadala v 10. století do sféry mocenského vlivu rodu Slavníkovců. Od 12. století v rámci vnitřní kolonizace začaly vznikat další sídelní komory, jako například na středním toku Sázavy a na Chotýšance u Tichonic, odkud byl následně osídlen tzv. Svatavin újezd (oblast ležící u Dolních Kralovic). Na kolonizaci zdejšího kraje se v tomto období výrazně podílela církev. Již před rokem 1126 je doložen statek pražského biskupa s centrem ve Štěpánově (později Trhovém), v Louňovicích pod Blaníkem byl po roce 1149 založen ženský premonstrátský klášter a v oblasti tzv. Svatavina újezdu se na osídlovacím procesu podílela vyšehradská kapitula.

Od 12. století převzala iniciativu v další postupné kolonizaci regionu od církevních institucí nově se konstituující šlechta. Ta začala vytvářet své feudální velkostatky spojené s výstavbou opevněných hradů a sídel. Z nejvýznamnějších šlechtických rodů, které jsou spojené s východní částí Podblanicka v tomto období, připomeňme například rody pánů z Janovic (Vlašim), Divišoviců (Český Šternberk) či Vítkovců (Načeradec). Od 14. století získávají postupně některé významnější osady a místa status poddanských městeček a trhových míst (Vlašim, Trhový Štěpánov, Načeradec, Křivsoudov, Dolní Kralovice, Domašín, Louňovice pod Blaníkem a další). Je ovšem třeba říci, že uvedená místa byla ve většině pouze agrárními lokalitami vesnického typu, jejichž často jediným urbánním znakem byl tržní prostor – náměstí. Lze konstatovat, že v období vrcholného středověku byla v kraji postupně dotvořena sídelní síť, která do velké míry přetrvala až do dnešních dnů.

Na počátku raného novověku v předbělohorském období byla sídelní struktura východní části Podblanicka tvořena převážně zemědělskými vesnicemi, ve kterých bylo průměrně mezi 5 a 15 rolnickými usedlostmi. Více než 20 domů je doloženo v polovině 17. století v Domašíně, Horní Lhotě, Kamberku, Kondraci, Křivsoudově, Louňovicích pod Blaníkem, Mnichovicích, Načeradci, Pravoníně, Radošovicích, Souticích, Trhovém Štěpánově, Veliši, Vlašimi, Vracovicích a Zdislavicích. Většina

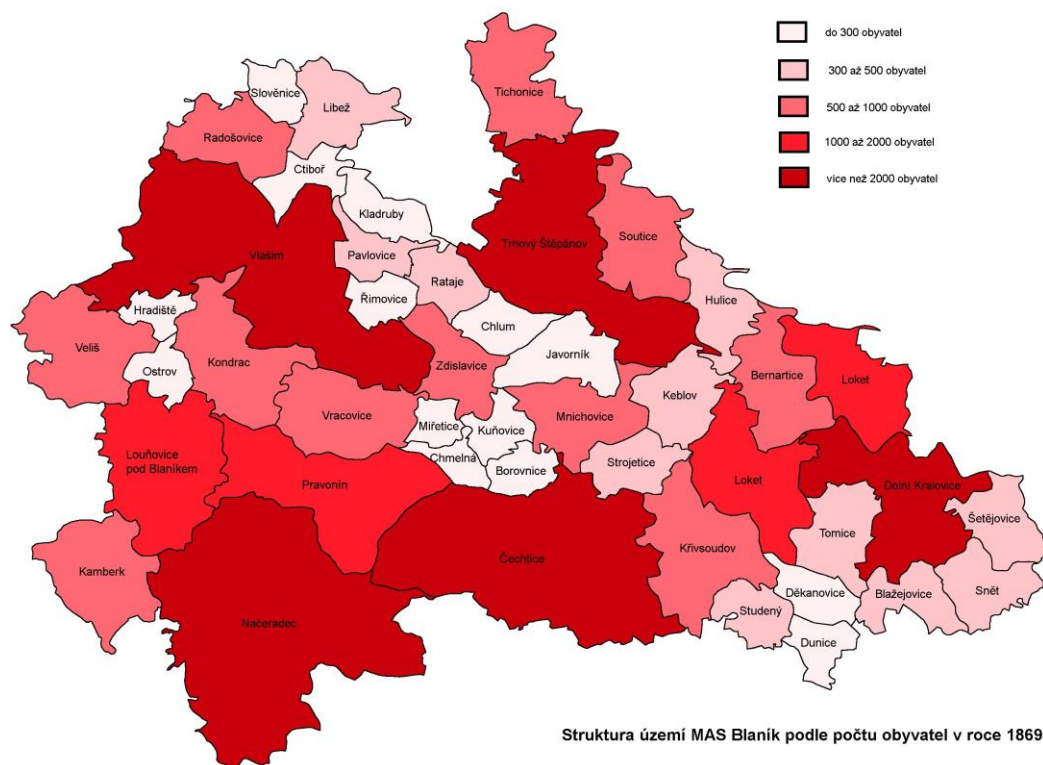
34

pozemkového majetku byla v této době v držení šlechty, nicméně ve sledované oblasti byli poměrně hojně zastoupeni také svobodníci, tj. svobodní sedláci podřízeni přímo panovníkovi, kteří jsou v polovině 16. století doloženi ve 33 obcích sledovaného území.

Velký útlum v rozvoji regionu nastal v období třicetileté války, kdy v důsledku válečných střetů, nemocí a hladu došlo ke značné depopulaci oblasti. Odhaduje se, že po skončení třicetileté války byla pustá celá třetina usedlostí, přičemž některá místa byla připravena o většinu obyvatel. I v následujícím období vývoj sídel stagnoval, posilovalo především agrární podnikání šlechtických velkostatků (pivovary, mlýny, pily atd.) a pokračovala koncentrace pozemkového majetku v rukou šlechty. Hospodářsko-sociální poměry v kraji se mírně zlepšily až koncem 18. století.

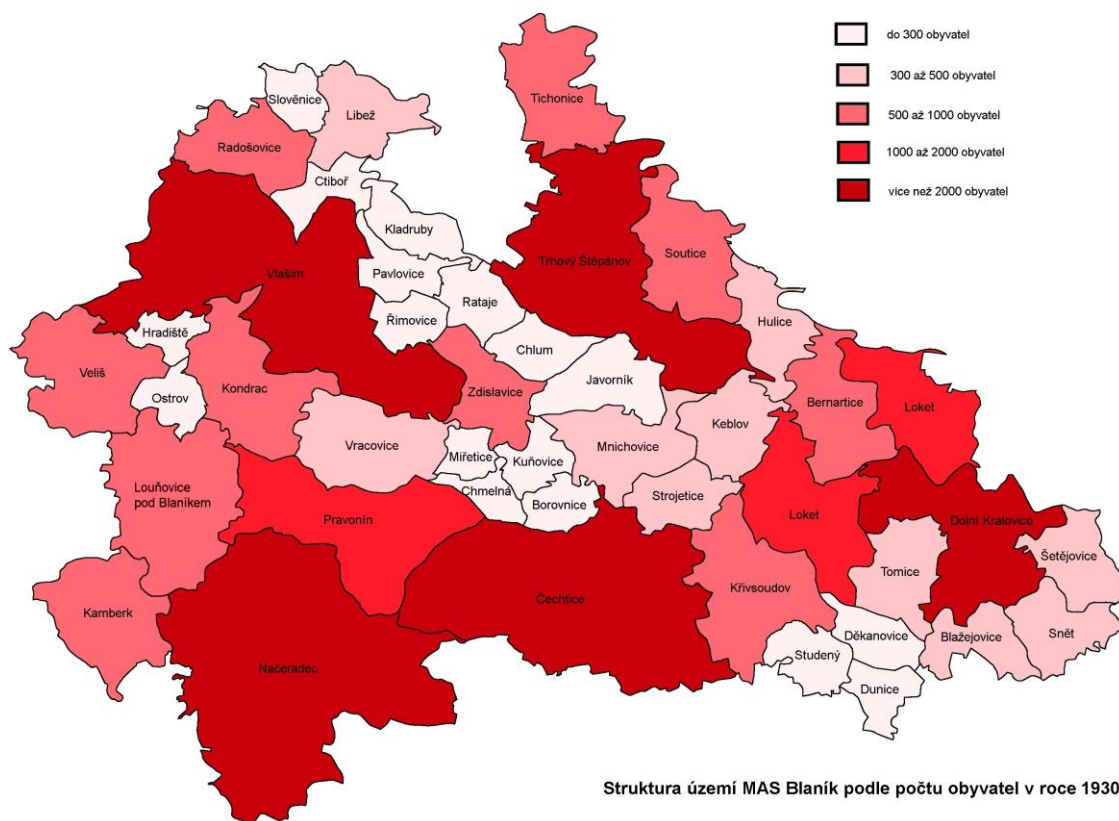
V 19. století, které je v českých zemích mimo jiné charakterizováno jako období industrializace, zůstala východní část Podblanicka, a to i přes několik v delším časovém horizontu nakonec neúspěšných pokusů o vytvoření průmyslových podniků, nadále zemědělským regionem bez větších urbánních sídel a průmyslu. V důsledku správních a hospodářských reforem po roce 1848 postupně došlo ke změnám ve významu některých míst v regionu, ale na počtu a struktuře obyvatelstva ve sledovaném území se nástup moderní společnosti nijak výrazněji neprojevil.

Od druhé poloviny 19. století již známe na základě státem prováděných cenzů obyvatel přesný kvantitativní vývoj populace, v důsledku čehož lze sledovat změny v počtu a struktuře obyvatelstva až do současnosti. Mezi lety 1869 a 1910 nedocházelo na území dnešní MAS Blaník k výrazným změnám v populaci. V roce 1869 zde bylo evidováno celkem 35127 obyvatel, v období před první světovou válkou v roce 1910 tento počet mírně klesl na 34704 obyvatel.



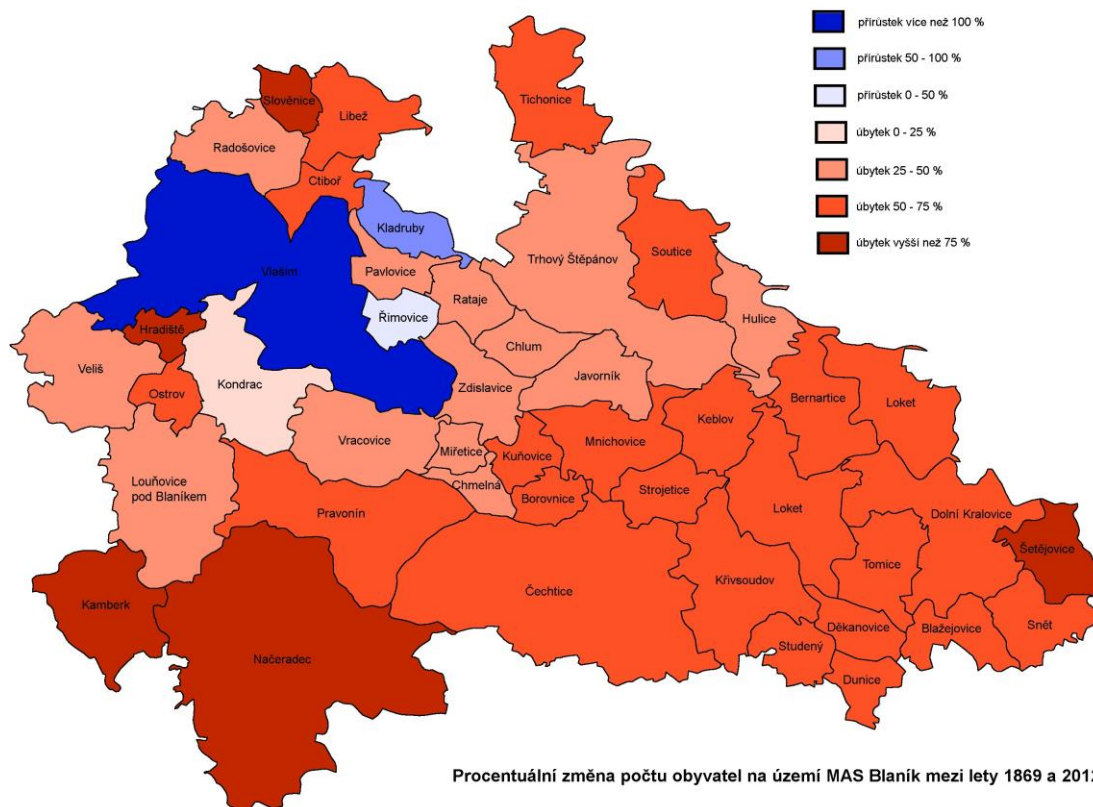
(zdroj dat: Retrospektivní lexikon obcí Československé socialistické republiky 1850 - 1870, Praha 1978)

Ve 20. století došlo k několika zásadním společensko-ekonomickým zvrátům, které negativně ovlivnily vývoj populace v regionu. Kromě dvou světových válek a světové hospodářské krize ve 30. letech 20. století to byl především holocaust, osídlování pohraničí z vnitrozemí po roce 1945, dále násilná kolektivizace venkova po roce 1948, která zásadním způsobem ovlivnila strukturu obyvatelstva Podblanicka, a v neposlední řadě také výstavba vodní nádrže Švihov v 70. letech 20. století, jež se na území MAS Blaník týkala obcí Borovsko, Dolní Kralovice, Libčice, Příseka a Žibřidovice. Toto vše a také fakt, že po roce 1976 došlo k realizaci sítě tzv. střediskových obcí, kdy byla vytipována střediska místního, obvodního a oblastního významu, která byla preferována v rámci budování občanské vybavenosti na úkor ostatních obcí, měl za následek zmenšování počtu obyvatel v regionu, zejména v případě menších agrárně orientovaných obcí ve východní části regionu. Naopak Vlašim jako přirozené centrum regionu razantně zvýšila počet svých obyvatel (ze 4040 obyvatel v roce 1869 na 11769 obyvatel v roce 2012). Výrazným impulzem k tomu bylo již přenesení výroby firmy Sellier a Bellot z Prahy do Vlašimi ve 30. letech 20. století a zejména pak obecně ve 20. století převládající trend stěhování obyvatel z venkova do měst.



(zdroj dat: Retrospektivní lexikon obcí Československé socialistické republiky 1850 - 1870, Praha 1978)

Celkově čítalo území dnešní MAS Blaník v roce 1930 31516 obyvatel, v roce 1950 28231 obyvatel, v roce 1970 27513 obyvatel a v roce 2001 25284 obyvatel.



3.5. Ekonomická činnost na území

Území mělo dříve vysloveně zemědělský charakter. V současné době tvoří **zemědělství a lesnictví pouze 6,6 % zaměstnanosti**. V území převažující ekonomické činnosti: **Průmysl 13,9 %, stavebnictví 15,0 %, maloobchod 10,3 %**. K nejvýznamnějšímu podniku patří tradiční závody na výrobu střeliva **Sellier&Bellot, a. s.** Ve Vlašimi jsou dalšími významnými zaměstnavateli výrobci balících strojů – Velteco, Mašek, a další menší výrobci balících strojů. Oblast zaměřená na výboru a prodej balící techniky vyniká.

Dalšími významnými zaměstnavateli v regionu jsou průmyslové podniky: G. A. M. HEAT, spol. s r. o., KamwaterProchemie, s.r.o., KLF-ZVL Bearings, s.r.o., METALKOV, spol. s r. o., OPTIMA GAZ, s.r.o., Pentar, a.s.

V regionu také působí několik zemědělských a potravinářských podniků. Nejvýznamnější potravinářský podnik na území MAS je **Rabbit Trhový Štěpánov, a.s.** Zemědělskou výrobu provozuje kromě řady soukromých zemědělců několik velkých zemědělských podniků jako např. AGRO – KVARTO OVČÍNY, s.r.o., AGRO Dolní Kralovice, s.r.o., Podblanicko Louňovice pod Bláníkem, a.s., Rolnická společnost, a.s., Výrobně-obchodní družstvo Zdislavice, ZD Trhový Štěpánov, a.s., ZES Křivsoudov, s.r.o., ZP Keblov, a.s. V návaznosti na zemědělské podniky jsou zde i podniky poskytující služby a zpracování zemědělské produkce FLEMIS, a.s., Mydlářka Benešov, a. s., středisko Trhový Štěpánov, ZZN Pelhřimov, a.s. – středisko Zdislavice.

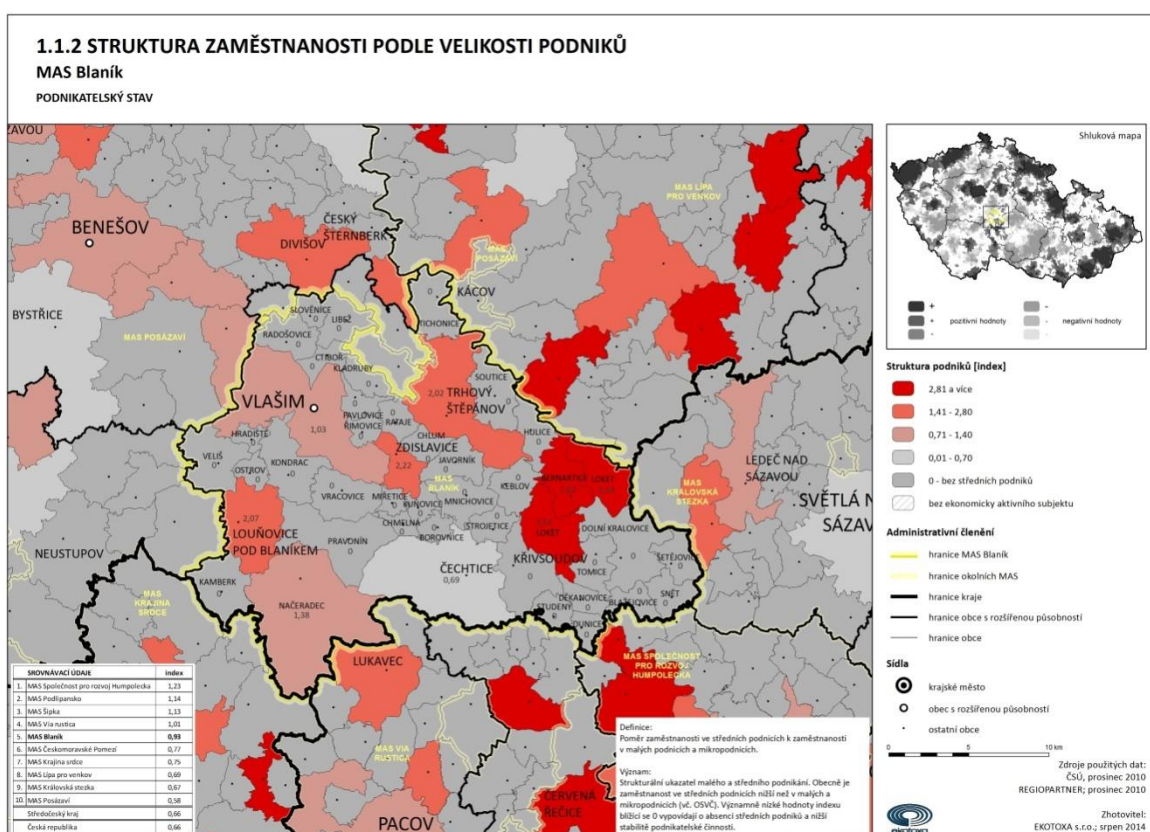
Tradičním řemeslem je i zpracování dřeva a truhlářská výroba. V této oblasti zde působí například podniky - ASTRO Vlašim, spol. s r.o., INEX DK, spol. s r.o., I. V. N., s.r.o., Josef Prokop – ARTTIP.

V regionu působí společnosti zabývajících se stavební činností.

Z větších podniků podnikajících mimo výše uvedené oblasti jsou COLAS CZ, a.s., provoz Soutice, který se zabývá výrobou asfaltových obalových směsí pro opravy a výstavbu komunikací, dále EKOSO Trhový Štěpánov, s.r.o., které provozuje jedinou skládku komunálního odpadu a kompostárnu na území MAS Blaník.

Jedním z perspektivních podniků v oblasti poskytování služeb je Prádelna Kyselý, a.s., která působí i mimo území MAS.

Podíl velkých podniků na zaměstnanosti v MAS Blaník činil v roce 2010 35,7%, což je více než průměrný ukazatel za Středočeský kraj (33,8%) i ČR (31,8%). Kartogram níže zobrazuje poměr zaměstnanosti ve středních podnicích vůči zaměstnanosti v malých a mikropodnicích.



Tabulka: Zaměstnaní podle pohlaví a podle odvětví ekonomické činnosti a podle nejvyššího ukončeného vzdělání

Definitivní výsledky podle obvyklého pobytu

Území: SO ORP Vlašim

Období: 26. 3. 2011

Odvětví ekonomické činnosti, nejvyšší ukončené vzdělání	Zaměstnaní celkem		z toho	
	abs.	%	muži	ženy
Zaměstnaní celkem	11 680	100,0	6 570	5 110
z celku podle odvětví ekonomické činnosti:				
zemědělství, lesnictví, rybářství	928	7,9	644	284
průmysl	3 240	27,7	2 131	1 109
stavebnictví	752	6,4	696	56
velkoobchod a maloobchod; opravy a údržba motorových vozidel	1 115	9,5	514	601
doprava a skladování	606	5,2	456	150
ubytování, stravování a pohostinství	358	3,1	138	220
informační a komunikační činnosti	177	1,5	126	51
peněžnictví a pojišťovnictví	217	1,9	80	137
činnosti v oblasti nemovitostí, profesní, vědecké a technické činnosti a administrativní a podpůrné činnosti	598	5,1	303	295
veřejná správa a obrana; povinné sociální zabezpečení	638	5,5	328	310
vzdělávání	658	5,6	146	512
zdravotní a sociální péče	708	6,1	117	591
nezjištěno	1 329	11,4	767	562
z celku podle nejvyššího ukončeného vzdělání:				
základní vč. neukončeného	652	5,6	291	361
střední vč. vyučení (bez maturity)	4 811	41,2	3 221	1 590
úplné střední (s maturitou)	4 131	35,4	2 064	2 067
nástavbové studium	399	3,4	141	258

vyšší odborné vzdělání	195	1,7	76	119
vysokoškolské	1 419	12,1	738	681

3.5.1. Nezaměstnanost

Nabídka pracovních příležitostí v místě je omezená a nezaměstnanost snižuje dobrá dojezdová vzdálenost do Prahy a dostupnost dálnice D1. Nezaměstnanost v regionu není hlavním problémem ve srovnání s jiným regiony, zejména díky blízké dostupnosti Hlavního města Prahy.

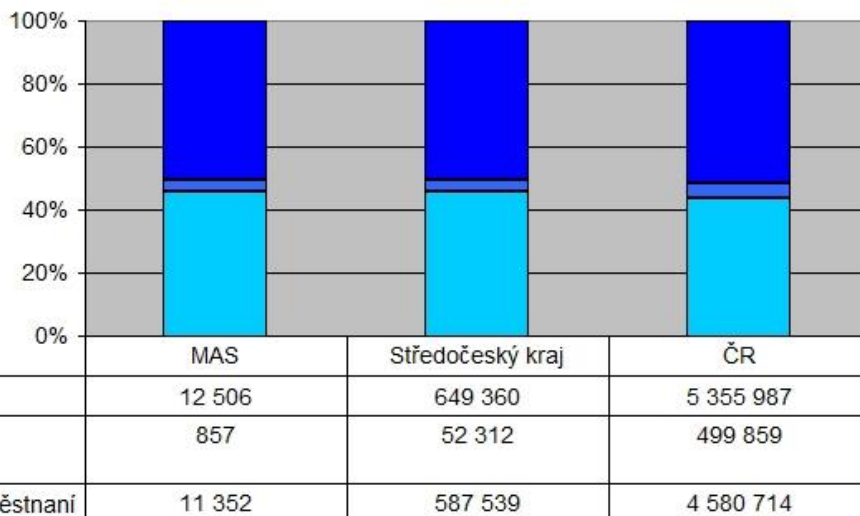
Nezaměstnanost v MAS je dlouhodobě značně nižší než ve Středočeském kraji v a ještě výraznější rozdíl je při srovnání se situací v celé ČR. **Je to ale dáno dříve změněnou strukturou obyvatelstva, která je specifická – stárnutí.** Obecně pak míra nezaměstnanosti v MAS téměř přesně sleduje celorepublikový trend.

Dle šetření, které probíhalo v rámci Komunitního plánu sociálních služeb, existují cílové skupiny, které mají horší uplatnitelnost na trhu práce, a to osoby s nízkou kvalifikací, příslušníci romského etnika a osoby se zdravotním postižením.

Zdůvodnění

Uchazeči o zaměstnání ze sociálně slabého prostředí, případně osoby se zdravotním postižením, jsou v konkurenci ostatních uchazečů znevýhodněni. Bez pomoci a podpory se na trhu práce ve většině případů nejsou schopni uplatnit. Pokud jsou lidé nezaměstnaní dlouhodobě, klesá jejich motivace, snižují se jejich kompetence a následně pak také jejich šance k uplatnění se na pracovním trhu. Dlouhodobou nezaměstnaností jsou dále ohroženi osoby se zdravotním postižením. Zájem o práci deklarují především osoby, kterým byl přiznán invalidní důchod v I. stupni. Častým problémem, se kterým se sociální pracovníci setkávají, je situace, kdy klient, který má exekuce z příjmu, nejsou motivováni pracovat, žijí ze sociálních dávek, vykonávají práce tzv. na černo. Jako problém byl v souvislosti s tímto tématem také uváděn nedostatek volných míst v mateřských školách. Zaměstnanci OSPOD nemohou ovlivnit přijetí dítěte do školky, a to ani např. v případě, kdy se jedná o matku samoživitelku.

Srovnání podílu kategorií ekonomicky aktivních a neaktivních obyvatel MAS, Středočeského kraje a ČR k 26.3.2012



Zdroj: Data ČSÚ, autor grafu Ing. Martin Klaudys

Ekonomicky aktivní jsou všechny osoby představující pracovní sílu – zaměstnaní (pracující) a nezaměstnaní. Z přehledu je zřejmé, že území MAS se procentuálním zastoupením jednotlivých skupin blíží spíše Středočeskému kraji, než celostátnímu průměru. Pozitivní je nižší podíl nezaměstnaných. **Nicméně míra nezaměstnanosti velmi kolísá podle obcí. V obcích na okraji regionu je nepoměrně větší – Kamberk, Bernartice, Libež, Hradiště, Šetějovice).**

Tabulka: Nezaměstnanost po jednotlivých obcích

Nezaměstnanost v obcích MAS Blaník
(údaje za leden 2015)

Obec	Dosažitelní uchazeči 15 - 64 let	Obyvatelstvo 15 - 64 let	Podíl nezaměst. uchazečů	Volná místa
Bernartice	12	143	8,4%	1
Bílkovice	6	140	4,3%	0
Blažejovice	1	73	1,4%	0
Borovnice	1	49	2,0%	0
Ctiboř	6	83	7,2%	0
Čechtice	44	942	4,7%	4
Děkanovice	4	39	10,3%	0
Dolní Kralovice	30	613	4,9%	35
Dunice	1	39	2,6%	0
Hradiště	3	16	18,8%	0
Hulice	11	206	5,3%	3
Chlum	8	90	8,9%	0
Chmelná	1	90	1,1%	0
Javorník	4	86	4,7%	0
Kamberk	10	92	10,9%	0

Keblov	9	125	7,2%	0
Kladruby	7	170	4,1%	2
Kondrac	13	352	3,7%	0
Křivsoudov	14	278	5,0%	0
Kuňovice	3	51	5,9%	0
Libež	14	121	11,6%	1
Loket	17	373	4,6%	15
Louňovice pod Blaníkem	24	462	5,2%	3
Miřetice	2	108	1,9%	0
Mnichovice	9	122	7,4%	0
Načeradec	45	668	6,7%	1
Ostrov	2	36	5,6%	0
Pavlovice	9	143	6,3%	0
Pravonín	19	374	5,1%	4
Psáře	4	80	5,0%	2
Radošovice	10	230	4,3%	0
Rataje	4	128	3,1%	0
Římovice	7	155	4,5%	0
Slověnice	0	21	0,0%	0
Snět	3	66	4,5%	2
Soutice	12	170	7,1%	1
Strojetice	1	82	1,2%	0
Studený	4	70	5,7%	0
Šetějovice	5	38	13,2%	0
Tehov	14	233	6,0%	1
Tichonice	6	150	4,0%	0
Tomice	7	84	8,3%	0
Trhový Štěpánov	42	890	4,7%	19
Veliš	10	228	4,4%	2
Vlašim	384	7 945	4,8%	92
Vracovice	11	256	4,3%	0
Všechlapy	2	66	3,0%	0
Zdislavice	12	383	3,1%	1

Dosažitelní uchazeči 15-64 = evidovaní nezaměstnaní, kteří nemají žádnou objektivní překážku pro přijetí zaměstnání. Za dosažitelné se nepovažují uchazeči o zaměstnání ve vazbě, ve výkonu trestu, uchazeči v pracovní neschopnosti, uchazeči, kteří jsou zařazeni na rekvalifikační kurzy, nebo uchazeči, kteří vykonávají krátkodobé zaměstnání, a dále uchazeči, kteří pobírají peněžitou pomoc v mateřství nebo kterým je poskytována podpora v nezaměstnanosti po dobu mateřské dovolené.

Podíl nezaměstnaných osob = podíl dosažitelných uchazečů o zaměstnání ve věku 15 – 64 let ze všech obyvatel ve stejném věku (nahrazuje míru registrované nezaměstnanosti)

Zdroj:

http://portal.mpsv.cz/sz/stat/nz/uzem/?piref37_240429_37_240428_240428.next_page=%2Findex.do&piref37_240429_37_240428_240428.statse=200000000011&piref37_240429_37_240428_240428.stat=200000000013&piref37_240429_37_240428_240428.send&piref37_240429_37_240428_240428.stat=2000000000111&piref37_240429_37_240428_240428.obdobi=A&piref37_240429_37_240428_240428.rok=2015&piref37_240429_37_240428_240428.uzemi=101000&ok=Vybrat

Autor: Ing. Eliška Švejdová

3.6. Technická infrastruktura

Jedním z hodnoticích faktorů a předpokladů pro rozvoj je i zainvestovanost území technickou infrastrukturou. Zainvestovanost jednotlivých obcí je rozdílná a je závislá na velikosti sídla a jeho poloze v rámci regionu (typicky např. dobrá existence ČOV v území podél vodárenské nádrže Švihov).

3.6.1. Zásobování elektrickou energií

Možnost napojení k rozvodné síti elektrické energie je již považováno za standard. Přístup k této energii je na většině území zajištěn v dostatečné kapacitě. Hlavním distributorem elektrické energie je ČEZ Distribuce, a.s. Pouze v jižní části regionu se na zásobování podílí i společnost E.ON Distribuce, a.s.

3.6.2. Zásobování vodou

Dle výsledků SDLB 2011 je na vodovod připojeno 93 % obydlých bytů území. Kvalitní pitná voda je zajišťována z obecních či soukromých studní. Obce také využily možnost napojení na přivaděče vody z vodárenské nádrže Švihov. Tyto přivaděče procházející sledovaným územím zásobují oblast Prahy a oblast Pelhřimova a Humpolce.

3.6.3. Čištění odpadních vod

Kanalizací zakončenou čističkou odpadních vod disponuje pouze 19 obcí nebo jejich částí. Jedná se o obce podél vodárenské nádrže Švihov a také Vlašim, která díky vysokému počtu obyvatel ovlivňuje výsledky sčítání lidí, domů a bytů v tom smyslu, že pro rok 2011 bylo dle sčítání na kanalizaci zakončenou ČOV napojeno 60 % obyvatel ORP Vlašim.

V současné době (rok 2015) je situace ještě příznivější, neboť nové čističky byly vybudovány i v Louňovicích pod Blaníkem, Ratajích (až po sčítání lidu roce 2011) a Načeradci a dále sídlo Domašín bylo napojeno na stávající ČOV ve Vlašimi.

3.6.4. Zásobování zemním plynem

Zemní plyn ve sledovaném území nepředstavuje významný zdroj energie a jeho využívání v domácnostech s ohledem na zvýšení ceny této komodity kleslo. Podíl osob napojených na plynovod je velmi nízký - představuje 22,5 % (dle výsledků SLDB 2011). Na sledovaném území je plynofikováno pouze 7 obcí či jejich částí. Hlavní vysokotlaký plynovod prochází západní částí MAS Blaník.

3.6.5. Zásobování teplem

Možnosti napojení na centrální zdroj tepla mohou využít pouze obyvatelé centrální části Vlašimi a Dolních Kralovic. Ve Vlašimi dochází v současné době k modernizaci celého systému. Teplovod je též

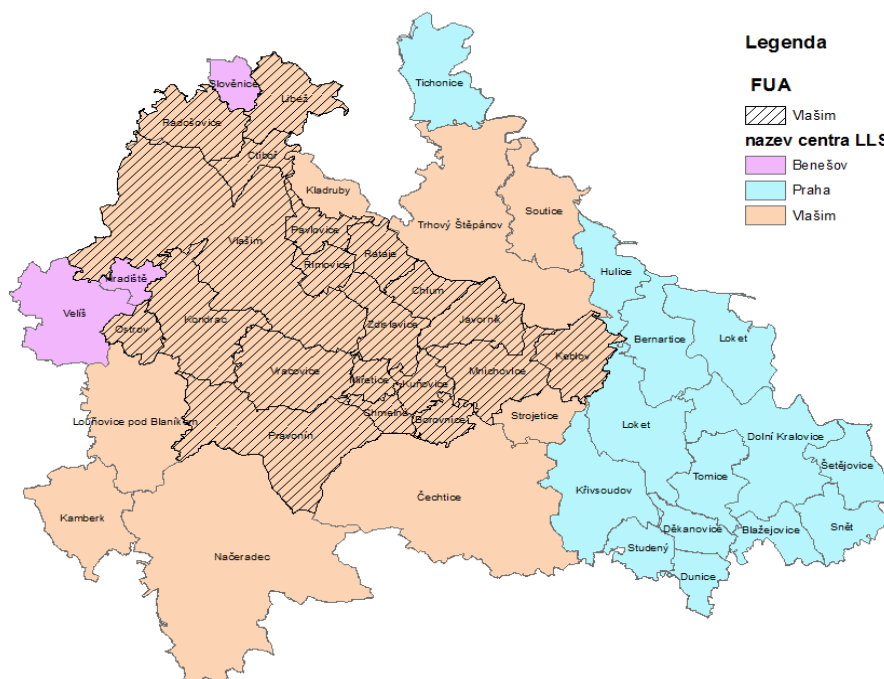
v Rehabilitačním ústavu Kladruby, ale zde slouží k zásobování teplem pouze pro vlastní areál. Nově vybudovaný teplovod je v Čechtích.

3.6.6. Obnovitelné zdroje energie

Využívání obnovitelných zdrojů energií bylo ovlivněno podporou solárních elektráren. V území vzniklo 6 větších fotovoltaických elektráren. Část vznikla na zemědělské půdě, část umožnila rekultivaci skládky a využití bývalého vojenského areálu. Pro výstavbu vodních elektráren nejsou ve sledovaném území příznivé podmínky. Největší řekou je řeka Blanice. Drobné vodní elektrárny vznikly v areálech bývalých mlýnů. V území byla postavena řada menších solárních elektráren na objektech soukromých vlastníků. V regionu nejsou příznivé povětrnostní podmínky pro stavbu větrných elektráren.

3.7. Doprava

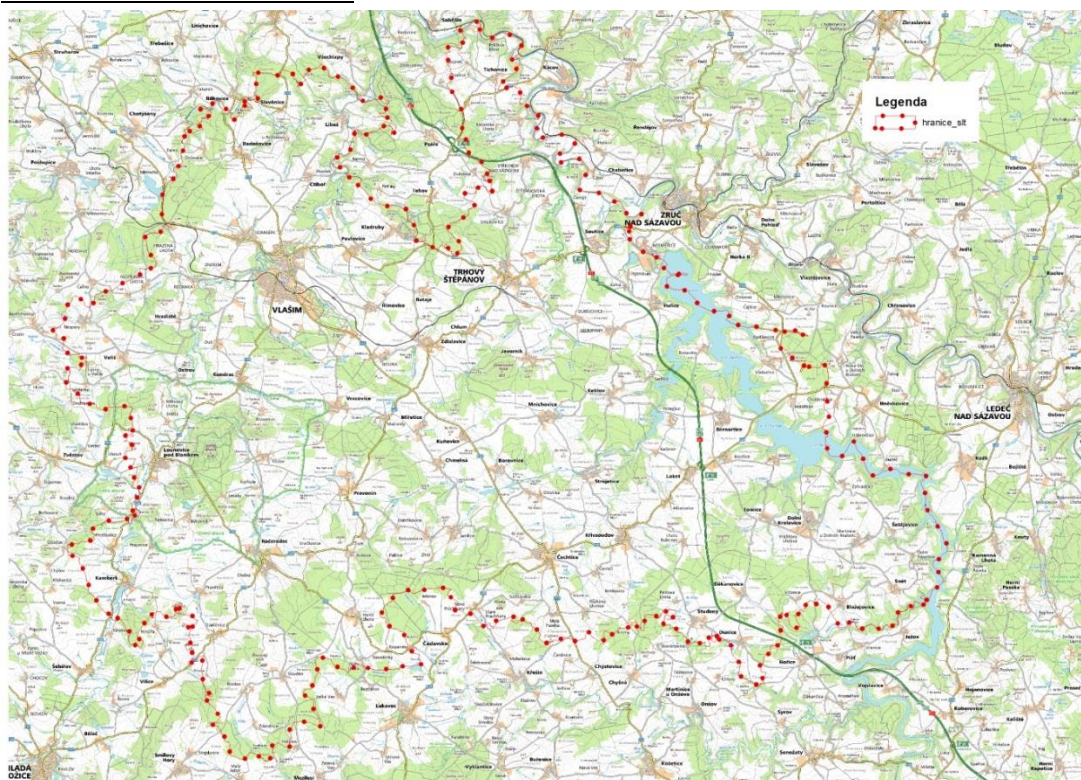
Hlavní dopravní tepnu představuje dálnice D1 procházející sledovaným územím. Tato komunikace nepřináší pro dotčené území předpokládaný rozvoj. V některých oblastech dokonce brání rozvoji bydlení z důvodu limitů hlukové zátěže. Problémy přináší také neregulované parkování nákladních vozidel v okolních obcích a nadměrné zatížení komunikací souběžných s dálnicí D1 při problémech na dálnici. Dopravu navazující na D1 stěžuje i špatný stav některých silnic, například silnice vedoucí z Vlašimi do Kladrub a dále na Tehov. Dálnice D1 na druhé straně umožňuje dojíždění obyvatel regionu za prací hlavně do Prahy. To potvrzují i výsledky Projektu INTERREG IIIB – Repus (viz kartogram FUA).



Zdroj: Projekt INTERREG IIIB – Repus

Územím prochází poměrně hustá síť komunikací II. a III. třídy. Regionální trasa železnice č. 222 Benešov – Vlašim – Trhový Štěpánov. Severně od Vlašimi leží sportovní letiště, které je však v současné době mimo provoz. **Problém v oblasti dopravy přinášejí nedořešené obchvaty jednotlivých obcí, absence chodníků, nedostatek parkovacích míst v centrech a nedostatek finančních prostředků.** Síť silnic II. a III. tříd doplňují místní a účelové komunikace.

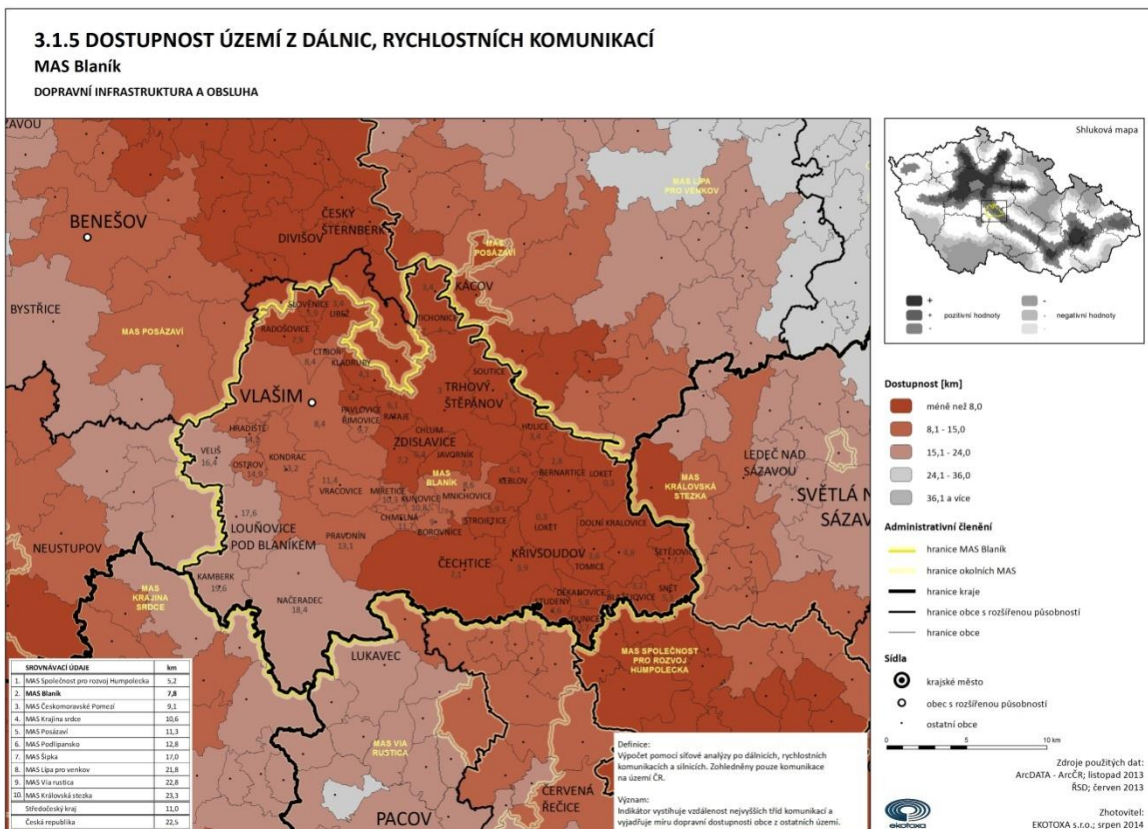
OBRÁZEK: Území MAS Blaník



Na území MAS Blaník je preferována silniční doprava v kombinaci s nemotorovou dopravou (pěší a cyklistická), železniční doprava je s ohledem na délku a nenávaznost železniční tratě v útlumu.

3.7.1. Silniční doprava

Největší dopravní tepnou procházející územím je dálnice D1, která spojuje hlavní město Praha s Brnem a kterou spravuje Ředitelství silnic a dálnic ČR. Dostupnost dálnice D1 z území je zajištěna exity 56 v Souticích a 66 v Lokti. V dojezdové vzdálenosti jsou i exit 49 Psáře, exit 41 Šternov či exit 75 Hořice na území Kraje Vysočina. V současné době dochází k modernizaci dálnice D1 v úsecích exit 41exit 45 a exit 66 exit 75. Ta by měla přinést zvýšení kapacity dálnice a snížení hladiny hluku, který trápí řadu obcí podél této hlavní tepny. Tento hluk představuje jeden z hlavních limitů rozvoje v sídlech podél dálnice D1.

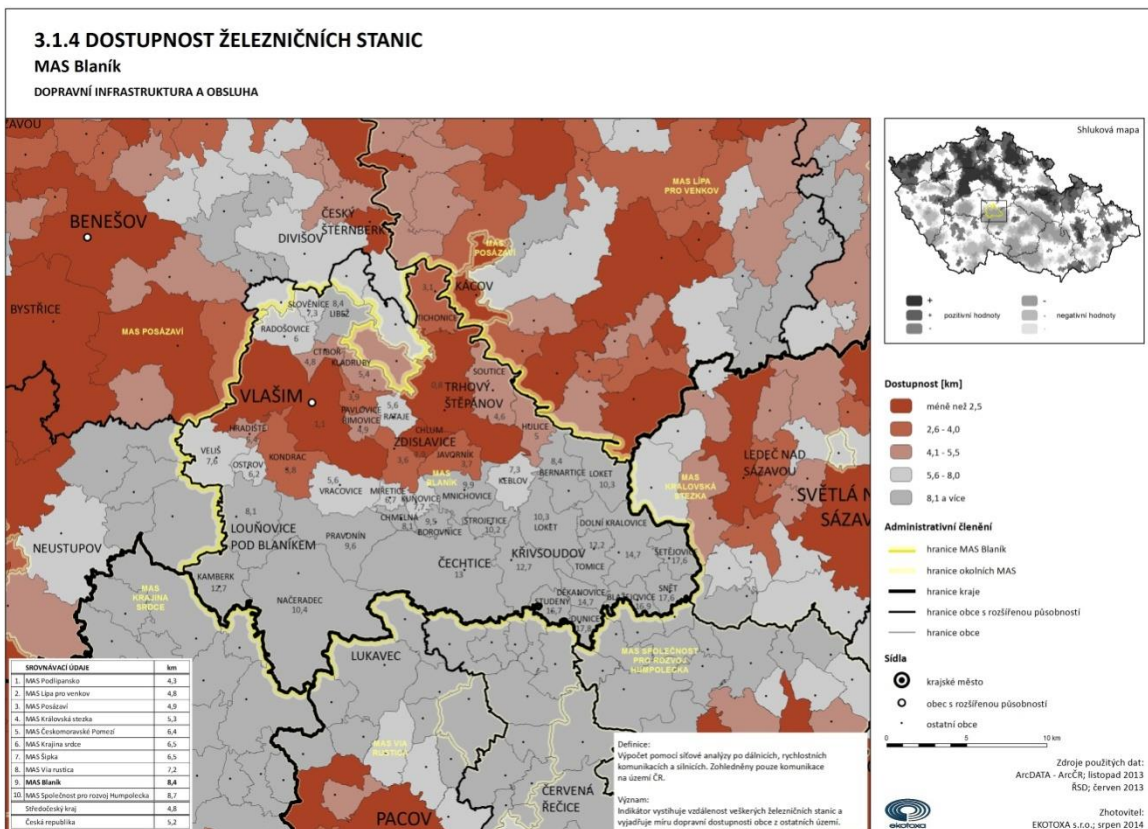


Hustota sítě komunikací II. a III. třídy je dostatečná, problémy se vyskytují spíše v oblasti jejich stavu a chybějících obchvatů sídel na těchto komunikacích. Silnice II. a III. třídy jsou ve správě Krajské správy a údržby komunikací Středočeského kraje. Rychlostní komunikace a komunikace I. třídy se v území nenachází.

Síť komunikací II. a III. třídy doplňují místní a účelové komunikace nejčastěji ve vlastnictví obcí, státu či soukromých osob. Stav těchto komunikací odpovídá finančním možnostem vlastníků.

3.7.2. Železniční doprava

Železniční doprava je zastoupena regionální tratí č. 222 Benešov – Vlašim – Trhový Štěpánov. Tato trať má pouze rekreační charakter, případně zajišťuje dopravu do zaměstnání a škol v rámci regionu. V severní části území se k obcím Tichonice a Střechov přibližuje trať č. 212 Čerčany – Světlá nad Sázavou, tzv. Posázavský pacifik. Význam této trati pro sledované území je minimální.



Záměr výstavby vysokorychlostní trati Praha – Brno procházející sledovaným územím je s ohledem na kvalitu životního prostředí pro daný region spíše hrozbou. Území je v současné době kvůli dálnici D1, vodárenské nádrži Švihova řadě prvků ochrany přírody již rozčleněno na regiony se specifickými problémy v oblasti rozvoje, a oproti Středočeskému kraji tak region vykazuje negativní či řádově nižší hodnoty. Z MAS Blaník by se stalo pouze tranzitní území bez příslibu rozvoje.

3.7.3. Letecká doprava

Severně od Vlašimi se nachází vnitrostátní veřejné letiště, ke kterému byla v roce 2010 vyhlášená ochranná pásma. Letiště je však od listopadu 2009 z nařízení Úřadu pro civilní letectví mimo provoz, a to z důvodu nedorozumění majetkových vztahů. Úřad pro civilní letectví vydal rozhodnutí o zrušení povolení provozování letiště občanskému sdružení Aeroklub Vlašim dne 16. 11. 2009. **V roce 2016 provoz letiště obnovuje Město Vlašim.**

3.7.4. Vodní doprava

Vodní doprava v regionu neexistuje. Nabízí se možnost využití vodárenské nádrže Švihov pro regulovaný druh vodní dopravy.

3.7.5. Nemotorová doprava

Tato strategie je zpracována v rámci projektu: CZ.1.08/3.2.00/14.00280 Podpora vzniku strategie komunitně vedeného místního rozvoje pro území MAS Blaník. Dopracování strategie také podpořil dotací Středočeský kraj.

Pěší a cyklistická doprava má spíše rekreační charakter. S ohledem na výškovou členitost území je pro pravidelnou dopravu využívána jen na kratší vzdálenosti. Využívána je síť cyklistických a turistických tras, a dále běžná síť komunikací. **Využívání komunikací II. a částečně i III. třídy pro pěší a cyklo-dopravu je s ohledem na zvýšenou intenzitu dopravu nebezpečné. Jako řešení se nabízí jinde běžná opatření, jakou jsou samostatné pásy podél těchto komunikací nebo vyčlenění části jízdního pruhu pouze pro nemotorovou dopravu. Problémová je i absence chodníků a přechodů pro chodce v obcích.**

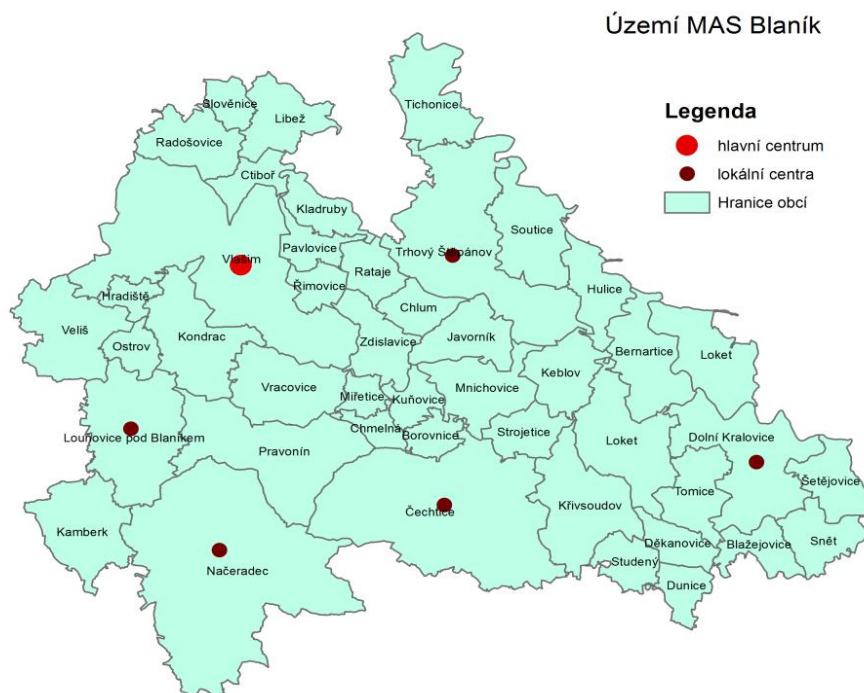
Novinkou je stezka pro hendikepované v Kladrubech u Vlašimi, která je využívána hlavně klienty Rehabilitačního ústavu Kladruhy.

Více k nemotorové dopravě také v kapitole: Cestovní ruch.

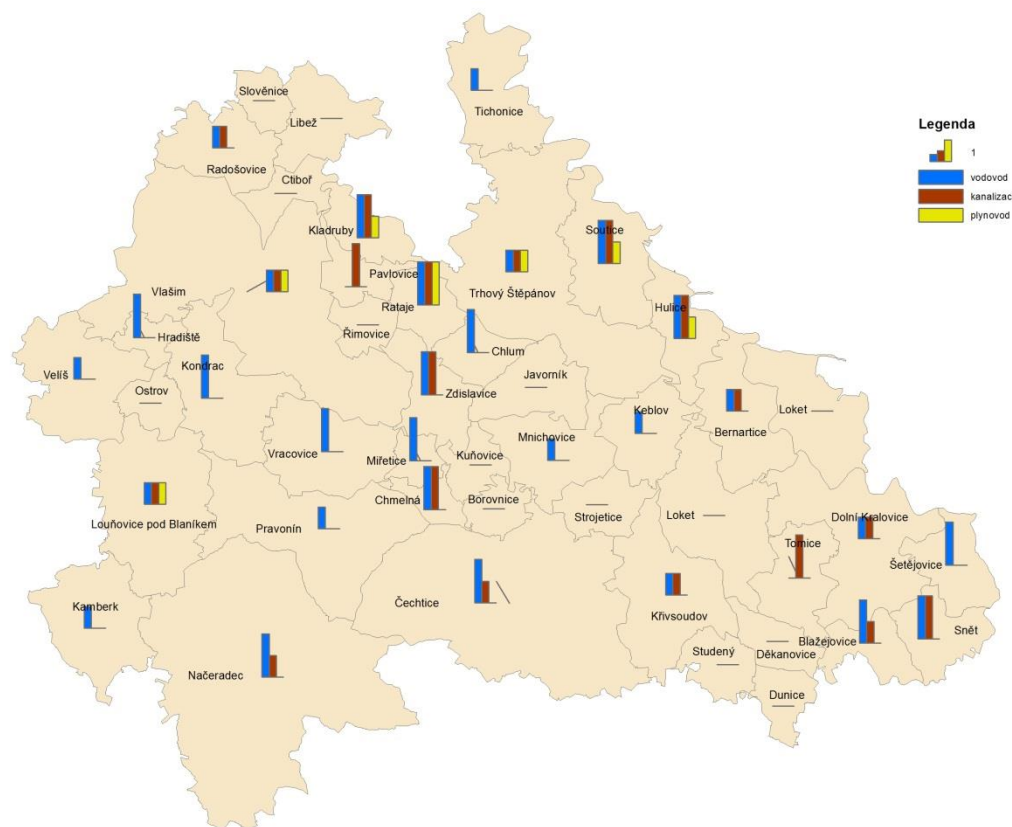
3.8. Vybavenost obcí a služby

Největším sídlem sledovaného území je město Vlašim jakožto centrum vybavenosti a pracovní centrum. Nachází se v západní části území. Dalšími lokálními centry jsou Trhový Štěpánov, Čechtice, Dolní Kralovice, Načeradec a Louňovice pod Bláníkem. Tato sídla svou přirozenou spádovostí představují základní centra vzdělání a lékařské péče. Nachází se zde základní a mateřské školy (v Louňovicích pod Bláníkem pouze první stupeň), mateřské školy jsou dále i v Hulicích, Kladrubech a Křivsoudově. Rozvoj těchto institucí závisí hlavně na přístupu a finančních možnostech obcí. Střední školy a učiliště jsou soustředěny do Vlašimi, pouze v Tehově (Obec Tehov však není v území MAS, uvádíme kvůli spádovosti z okolí) sídlí pracoviště odborného učiliště. V území je zajištěna pouze základní zdravotní péče. Nejbližší nemocnice je v Benešově nebo v Pelhřimově pro východní část území podél vodárenské nádrže Švihov.

OBRÁZEK: Sídlní struktura MAS Blaník



OBRÁZEK: Technická vybavenost obcí



Velikost značky určuje, zda jsou zasítována všechna sídla, část sídel, či žádné.
Zdroj: UAP ORP Vlašim a vlastní šetření

3.8.1. Bydlení

Bytová výstavba je realizována hlavně formou rodinných domů a odpovídá charakteru zástavby v území. V rozmezí let 2001 – 2012 bylo postaveno 649 bytů. **Nové bytové domy byly postaveny pouze ve Vlašimi.** Nová výstavba je soustředěna do místních center nebo do blízkého okolí Vlašimi. Výstavbu ovlivňuje i nabídka obecních pozemků s výhodnější cenou. Přírůstek bytů je způsoben zmenšováním počtu členů v jedné domácnosti či stěhování v rámci regionu - většinou návrat na venkov. Část bytového fondu hlavně ve východní a jižní části území slouží pro rekreační účely.

Dle výsledku sčítání lidí, domů a bytů k 26. 3. 2011 byl největší počet bytů dokončen v letech 1971 až 2000 a v těchto bytech žije i největší podíl osob. S ohledem na skutečnost, že se povětšinou jedná o byty v rodinných domech, jsou nejvíce zastoupeny byty s 3 a více pokoji. Průměrně žije v bytech 2,6 obyvatel. Část bytového fondu je využívána k rekreačním účelům, rekreační dávají přednost kvalitnímu životnímu prostředí a dobré dostupnosti i díky dálnici D1.

Tab. Obydlené byty podle velikosti a technického vybaveníbytu

Definitivní výsledky podle obvyklého pobytu

Území:

Období:

SO ORP

Vlašim

26.3.2011

Byty	Obydlené byty celkem	z toho		Počet osob	
		v rodinných domech	v bytových domech	celkem	z toho v rodinných domech
Obydlené byty celkem	9 563	6 048	3 376	25 026	16 867
z toho s počtem obytných místností:					
1	305	98	187	517	206
2	1 079	370	697	2 144	772
3	2 640	1 331	1 286	6 109	3 014
4	2 575	1 718	841	6 977	4 608
5 a více	2 392	2 245	134	8 037	7 621
z toho technické vybavení bytů:					
plyn zaveden do bytu	2 072	1 548	498	5 637	4 364
vodovod v bytě	8 878	5 561	3 232	23 538	15 769
teplá voda	8 772	5 490	3 195	23 471	15 771
přípoj na kanalizační síť	5 984	2 851	3 070	15 226	8 088
žumpa, jímka	3 189	2 932	230	8 894	8 162
vlastní splachovací záchod	8 899	5 593	3 222	23 774	16 020
vlastní koupelna, sprchový kout	8 985	5 682	3 218	23 903	16 158
Počet obytných místností (8 m ² a více)	34 785	24 945	9 588	x	x
Celková plocha bytů v m ²	787 035	581 490	199 279	x	x
Obytná plocha bytů v m ²	596 768	438 698	153 307	x	x

3.8.2. Energetika

Elektrická energie je na sledovaném území dopravována pomocí distribuční sítě velmi vysokého a vysokého napětí. Tepelná nebo jaderná elektrárna se zde nenachází. V území bylo vybudováno 6 větších fotovoltaických elektráren s výkonem nad 0,1MW. Dále zde nalezneme řadu menších solárních elektráren soukromých vlastníků.

Tabulka: Přehled fotovoltaických elektráren

<i>Název</i>	<i>Výkon</i>	<i>Obec</i>	<i>Majitel</i>
FVE – Antonín Šteker	0,01 MW	Načeradec	
FVE Bc. Pavel Šťastný	0,019MW	Mnichovice	
FVE Domašín Bruk	1,498 MW	Vlašim	EVE Rohenice, s.r.o.
FVE – 1 MWp	1 MW	Kondrac	FORBES PRAHA, s.r.o.
FVE Tehov 11, s.r.o.	0,103 MW	Tehov	
FVE Loket	0,004 MW	Loket	
FVE GRIMMER	0,017 MW	Mnichovice	
FVE – Jiří Rambousek	0,005 MW	Načeradec	
FVE – Říha	0,003 MW	Dolní Kralovice	
FVE - Ing. Libor Novák	0,003	Vlašim	
FVE Pírek	0,012	Vlašim	
FVE Jan Staněk	0,01 MW	Vlašim	
FVE – Brzoticeč.p.1	0,02MW	Loket	
FVE – Žížala	0,014MW	Trhový Štěpánov	
FVE Bolina	0,055 MW	Vlašim	
FVE – Střítež 10	0,005MW	Dolní Kralovice	
FVE – Josef Lebeda	0,008MW	Javorník	
FVE – Vraždovy Lhotice	0,004MW	Dolní Kralovice	
FVE Licoměřsko	0,03MW	Tichonice	
FVE Libež	0,028MW	Libež	
FVE Trhový Štěpánov	2,01MW	Trhový Štěpánov	
FVE – Kamarýt	0,005MW	Trhový Štěpánov	
FVE II – Kamarýt	0,1MW	Trhový Štěpánov	
FVE Znosim	0,018MW	Vlašim	
FVE Bolina 14	0,019MW	Vlašim	
FVE Předbořice	1,55MW	Kamberk	
FVE – Tomáš Pazdera	0,005MW	Vlašim	
FVE – Václav Pazdera	0,005MW	Vlašim	
Solární elektrárna Hulice	0,073MW	Hulice	
FVE HRAZDÍRA ELEKTRO, s.r.o.	0,034 MW	Javorník	
FVE Ctiboř	0,017MW	Ctiboř	
FVE Pila Zdiměřice	0,029MW	Načeradec	
FVE Kříženecký	0,029MW	Načeradec	

Zdroj: <http://www.elektrarny.pro/> a energetický regulační úřad

Pro výstavbu vodních elektráren nejsou ve sledovaném území příznivé podmínky. Největší řekou je řeka Blanice. Vodní elektrárny vznikly v areálech bývalých mlýnů.

Tabulka: Přehled vodních elektráren

Název	Výkon	Obec	Vodní tok
MVE Hrádek - Fantová	0,022MW	Ctiboř	Blanice
MVE Hrádek - SRB	0,015MW	Ctiboř	Blanice
MVE Vítův mlýn	0,030MW	Kondrac	Blanice

Zdroj: energetický regulační úřad

Tabulka: Přehled dalších významných zdrojů energie

Typ	Název	Obec	Elektrický výkon	Tepelný výkon
Bioplynová stanice	Bioplynová stanice V Braňce	Čechtice	1,2MW	1,220MW
Kogenerační jednotka	RABBIT Trhový Štěpánov, a.s.	Trhový Štěpánov	0,315MW	
Plynový a spalovací	EKOSO – skládka Trhový Štěpánov	Trhový Štěpánov	0,165MW	0,129MW
Bioplynová stanice	Triol CZ, a. s.	Načeradec	Není znám	Není znám

Zdroj: Energetický regulační úřad

Těžbu uhlí, ropy či zemního plynu v území nenalezneme. Region je závislý na dovozu těchto komodit. Jediná těžba v oblasti MAS Blaník probíhá v Bílkovicích (obec mimo MAS ale těžba ovlivňuje i okolní obce) a Bernarticích. Zde se jedná se o těžbu kameniva. V minulosti probíhala těžba zlatonosné rudy v oblasti Roudný - na hranici MAS Blaník - a její projevy byly potvrzeny i v oblasti Kamberk, Louňovice pod Blaníkem a Trhový Štěpánov.

3.9. Životní prostředí, klima, zemědělství

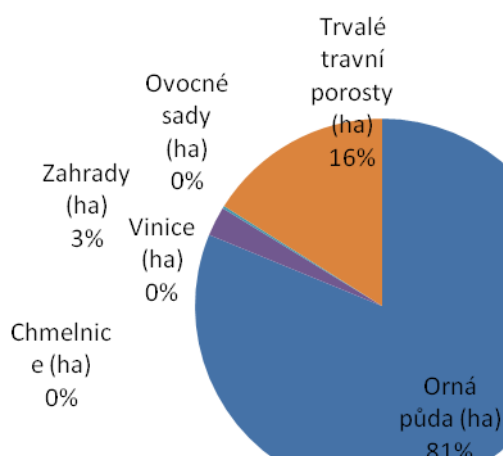
Klimatické poměry řadí sledované území do oblasti mírně teplé, vyznačující se dlouhým, teplým, mírně suchým létem, krátkým přechodným obdobím s mírně teplým jarem i podzimem a krátkou, mírně teplou, suchou zimou s krátkým trváním sněhové pokrývky.

S klimatem souvisí i vymezení zemědělských výrobních oblastí. Území MAS Blaník spadá do **bramborářské výrobní oblasti**. Bramborářská oblast je charakteristická středně zvlněným až silně svažitém terénem, nadmořskou výškou v rozmezí 400 - 650 m a vysokým podílem zornění, větším než 60 %. V našem případě zaujímají zemědělské půdy 62% rozlohy (28 711 ha), z toho představuje 81 % orná půda (23 315 ha). Hlavní zemědělskou plodinou jsou brambory, krmné obilí a řepka. Průměrná roční teplota nepřesahuje rozmezí 5-8 °C a průměrné roční srážky se pohybují v rozmezí 550 – 900

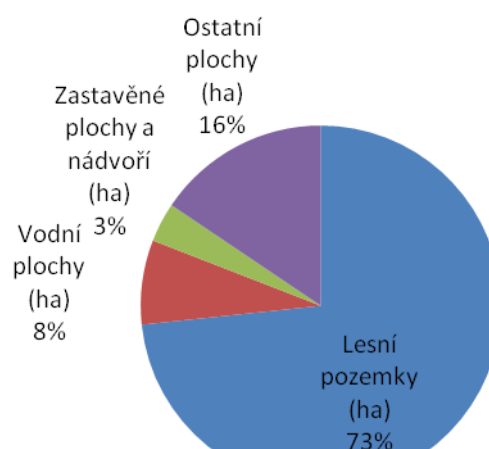
mm. Lesnatost území je poměrně vysoká - cca 30 % z celkové plochy území. Půdy jsou zde hlinitopísčité až písčitohlinité s nižším podílem mělkých a silně skeletovitých půd. (Zdroj: <http://hobbes.fav.zcu.cz/gis/studium/dbg2/new/materialy/index.html> a ČSU)

Jednotlivé obce se rozvíjejí v souladu s kvalitním životním prostředím, které je obklopuje. V území se nachází řada přírodně hodnotných lokalit, např. CHKO Blaník, území NATURA 2000, maloplošná chráněná území, geopark, území podél vodárenské nádrže Švihov. V oblasti se nenacházejí žádné rozsáhlé průmyslové lokality, které by krajinu negativně ovlivňovaly. Negativně se jeví pouze plochy brownfields – tedy bývalé zemědělské areály či plocha „Outlet“ Loket.

Zemědělská půda



Nezemědělská půda



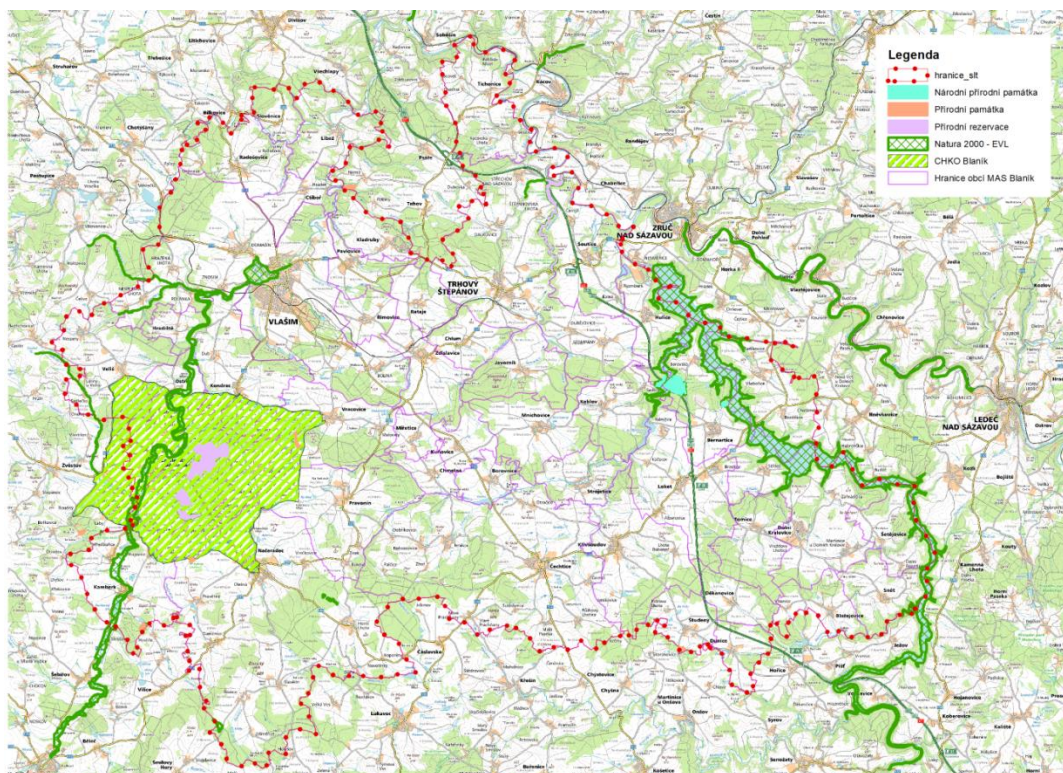
Zdroj: ČSU data k 31. 12. 2012

Tabulka: Přehled chráněných území na území MAS Blaník

Velkoplošné chráněné území	CHKO Blaník	Louňovice pod Blaníkem, Kamberk, Načeradec, Vracovice, Kondrac, Pravonín, Veliš, Ostrov
Maloplošné chráněné území	NPP Hadce u Želivky	Bernartice, Hulice
	PP Na Ostrově	Tehov
	PP Částrovické rybníky	Vracovice
	PP Rybníček u Studeného	Studený
	PP Rybník Lounov	Načeradec
	PR Štěpánovský potok	Trhový Štěpánov, Soutice
	PR Velký Blaník	Louňovice pod Blaníkem
	PR Malý Blaník	Louňovice pod Blaníkem
	PR Podlesí	Louňovice pod Blaníkem
NATURA 2000	EVL Sedlečský potok	Veliš
	EVL Řísnice	Načeradec
	EVL Hadce u Hrnčič	Kamberk
	EVL Na Pramenech	Načeradec
	EVL Podlesí	Louňovice pod Blaníkem
	EVL Želivka	Snět, Šetějovice, Dolní Kralovice, Locket, Bernartice, Hulice, Keblov
	EVL Vlašimská Blanice	Vlašim, Kondrac, Ostrov, Hradiště, Louňovice pod Blaníkem, Kamberk, Veliš
	EVL Štěpánovský potok	Trhový Štěpánov, Soutice

Zdroj: Agentura ochrany přírody a krajiny, CHKO – chráněná krajinná oblast, PP – přírodní památka, NPP – národní přírodní památka, PR – přírodní rezervace, EVL – evropsky významná lokalita

Mapa: Přehled chráněných území na území MAS Blaník



Na území MAS Blaník se nachází 133 památných stromů. Největší seskupení památných stromů je na poutním místě Loreta u Vlašimi. Jedná se o aleje s 90 památnými stromy. Další významná alej o 10 stromech je v Louňovicích pod Blaníkem. Památná lipová alej se nachází v Souticích u zámku.

V rámci celého území neexistuje výrazný znečišťovatel životního prostředí. Komplex výrobních objektů v areálu Sellier&Bellot a v přilehlém průmyslovém areálu je nejvíce exponovanou částí, ale ani zde není s ohledem na výrobní aktivity a použité technologie zásadní problém se znečištěním, které by tvořilo bariéru pro rozvoj.

Kvalita povrchových vod není z pohledu kraje vnímána jako rizikový faktor, ani zde nepůsobí významný znečišťovatel. **Nicméně postupně dochází ke zhoršování kvality těchto vod vlivem průmyslového zemědělství. A poslední roky má vliv na dostupnost vody sucho v řadě obcí se tedy přistupuje k omezování čepření vody z veřejných zdrojů zejména v letních měsících.** Kvalita vod pod Vlašimí v Blanici je stabilizovaná díky v 90. letech inovované technologii čištění splaškových vod. Velikost toků v regionu, jejich nízká regulace a míra využití zakládají na dobrou samočisticí schopnost. V regionu chybí na řadě míst čistírny odpadních vod, jejich absence je v obzvláště kritických případech řešena. Nicméně opět není možné tento fakt vnímat jako bariéru v rozvoji.

Přítomnost CHKO Blaník a maloplošných zvláště chráněných území dokonale vyváží veškeré výše jmenované negativní faktory. Vysoký podíl zalesněných ploch, rozvoj diverzifikované zemědělské výroby, počínající přítomnost trvalých travních porostů a extenzivní zemědělské výroby zejména v okolí Blaníku jsou pozitivními externalitami. Trvalá obnova liniových krajinných prvků, péče o volně rostoucí dřeviny a další aktivity na poli ochrany přírody jsou také z pohledu životního prostředí a krajiny silným argumentem pro rozvoj. **Realizaci těchto aktivit v regionu zejména iniciuje ZO ČSOP Vlašim.**

3.9.1. Odpadové hospodářství, nakládání s odpady

Problematika odpadového hospodářství je jedním z témat zpracovávaných v rámci projektu „Podpora meziobecní spolupráce“ a následující text čerpá z analytické a návrhové části strategického dokumentu k meziobecní spolupráci v ORP Vlašim.⁶

Na území MAS Blaník v katastrálním území obce Trhový Štěpánov se nachází skládka komunálního odpadu pro celé spádové území. Do roku 1996 byla využívána skládka odpadu v k. ú. Ctiboř, která se průběžně rekultivuje. Skládku v Trhovém Štěpánově provozuje společnost EKOSO Trhový Štěpánov, s.r. o. Jejím jediným společníkem je EKOSO - svazek obcí. Ten sdružuje 47 obcí regionu. Společnost zajišťuje nejenom skládkování, ale i další služby spojené s odpadovým hospodářstvím, jako např. mezisklad nebezpečného odpadu, kompostárnu, sběrný dvůr vyřazeného elektrozařízení či přepravu a pronájem kontejnerů.

Svoz komunálního a nebezpečného odpadu zajišťují v případě většiny obcí na území MAS Blaník Technické služby Vlašim s.r.o., které v rámci svého areálu ve Vlašimi provozují i sběrný dvůr nebezpečného odpadu. V několika obcích v jihovýchodní části území zajišťuje svoz ještě A. S. A. Dačice s.r.o.

V území se třídí následující suroviny: barevné a bílé sklo, PET lahve, papír a nápojové kartony a sběrná místa

⁶ Strategie území správního obvodu ORP VLAŠIM v oblasti předškolní výchovy a základního školství, sociálních služeb, odpadového hospodářství a administrativní podpory samosprávám v území (verze k 15.4.2015); dokument vznikl v rámci projektu Podpora meziobecní spolupráce realizovaného Svazem měst a obcí ČR. Více o projektu na www.obcesobe.cz.

pokrývají celé sledované území. Dále se k těmto surovinám přidává i sběr elektroodpadu, bioodpadu a nepotřebného ošacení a obuvi. Sběr železných kovů v území je zajišťován místními spolky (zejména hasičů) nejčastěji dvakrát ročně. V území působí rovněž několik kolektivních systémů pro zpětný odběr elektrozařízení (např. Asekol, Ekolamp, Elektrowin, aj.) Jimi zajištěná sběrná místa lze najít na úřadech, elektroobchodech, supermarketech, atd. **Jako problémový se ve třídění odpadu jeví především sběr smíšeného plastového odpadu. Ten se od roku 2016 třídí a sbírá také, ale ještě není dořešeno jeho využití a následné zpracování (zatím chybí odbyt).** Chybí také třídící linka, která by usnadnila další odbyt i zpracování. Nabízí se zde možnost využití dostatečných prostor stávající skládky v Trhovém Štěpánově pro zbudování vlastní třídící linky.

Ze strategie území správního obvodu ORP Vlašim řešené v rámci Meziobecní spolupráce vyplývá, že **úroveň třídění v ORP je ve srovnání s krajskými a celorepublikovými průměry na horší úrovni.** Z hodnot v následující tabulce je patrné, že měrná produkce papíru, plastů, skla a kovů je ve srovnání s průměrnou hodnotou za kraj nižší. Pouze měrná produkce nápojových kartonů je ve srovnání s průměrnou hodnotou za kraj mírně vyšší. Z hlediska porovnání jednotlivých druhů tříděného odpadu jsou hodnoty za ORP vzhledem k průměrným hodnotám za ČR nižší u papíru, plastů, kovů, vyšší u skla a nápojových kartonů.

Tabulka: Celková a měrná produkce separovaného sběru odpadu, jehož původcem je obec (evidovaná a dopočtená produkce vytríděných odpadů), rok 2012

Složka separovaného odpadu	Územní jednotka ORP Vlašim	Počet obyvatel k 31.12.2012 (ČSÚ)	Celková produkce za ORP [t]	Měrná produkce za ORP [kg/obyv.]	Měrná produkce za kraj [kg/obyv.]	Měrná produkce za ČR [kg/obyv.]
Papír	(150101, 200101)	25,756	281.11	10.91	33.38	29,56
Plast	(150102, 200139)		118.72	4.61	12.36	10,01
Sklo	(150107, 200102)		291.68	11.32	12.20	10,96
Nápojové kartony	(150105)		9.47	0.37	0.32	0,28
Kovy	(200140, 150104)		362.42	14.07	24.46	40,61

Zdroj: Databáze ISOH (MŽP, CENIA)

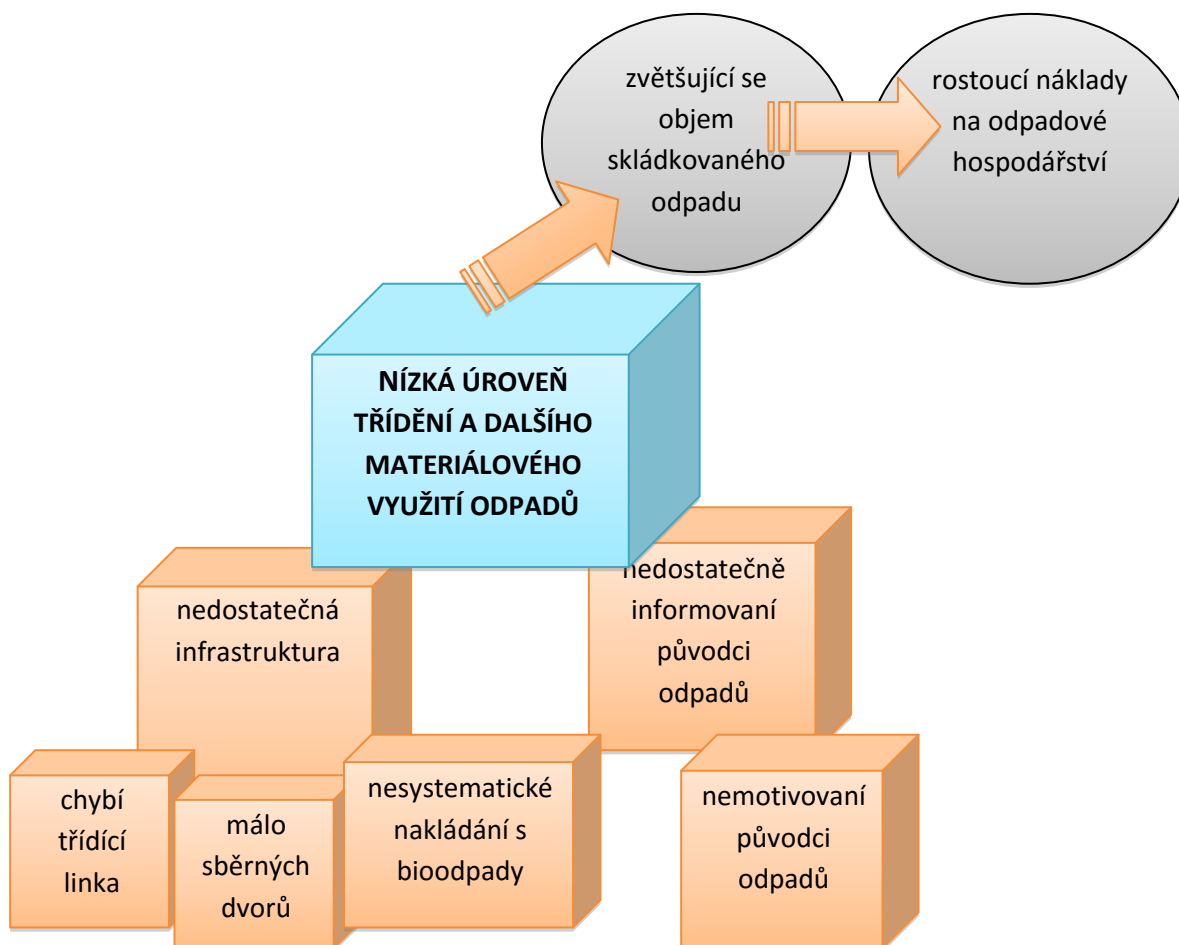
Pozn.: Území MAS Blaník se rovná území ORP Vlašim bez následujících obcí: Bílkovice, Psáře, Tehov, Všechlapy (rozdíl tvoří 0,03% obyvatel).

Od roku 2015 jsou obce nově povinny třídít bioodpad rostlinného původu v období od 1. dubna do 31. října kalendářního roku. **Na tuto novou skutečnost ale mnohdy není připravena potřebná infrastruktura.** Vzhledem k tomu, že odpadové hospodářství se týká všech obcí, nabízí se mnoho možností ke zlepšování stávajících podmínek a prohlubování meziobecní spolupráce. **Dalším podobným problémem pro obce je výrazné omezení skládkování od roku 2024.** Je třeba s předstihem začít plánovat podobu odpadového hospodářství v roce 2025 a včas vybudovat potřebnou infrastrukturu.

Do třídění odpadů se v rámci vzdělávacích programů stále častěji zapojují i mateřské a základní školy. V tomto případě se jedná hlavně o třídění papíru, hliníku a víček od PET lahví. Mezi méně běžnou surovinou patří např. sběr použitého přefiltrovaného oleje z domácností, třídí ho na Základní škole v Čechticích.

Výchovou a informovaností lze dosáhnout nejen snížení množství sládkovaného odpadu a zvýšení složky vytříděného recyklovatelného odpadu, ale také předcházet vzniku samotných odpadů. Osvěta musí být kontinuální a komplexní, tzn. že se musí zaměřit na všechny cílové skupiny a neobejde se bez srozumitelných informací, pozitivní motivace a kvalitního vzdělání. Ideálně by pozitivní postoj v nakládání s odpady měl dávat smysl, měl by se vyplatit a ve výsledku být projevem zodpovědnosti za naše chování

Obrázek: Strom problematiky odpadů na území MAS Blaník



Zdroj: Strategie území správního obvodu ORP VLAŠIM v oblasti předškolní výchovy a základního školství, sociálních služeb, odpadového hospodářství a administrativní podpory samosprávám v území (verze k 15. 4. 2015).

3.9.2. Staré ekologické zátěže

Dle databáze Ministerstva životního prostředí ČR se v roce 2012 na území MAS Blaník **nacházelo 55 starých ekologických zátěží**. Jedná se hlavně o staré skládky či kontaminaci půd z bývalých provozů. Největší četnost těchto ploch je v centrální části území a v okolí Vlašimi. V současné době se řada obcí potýká s problémem černých skládek a znečištěním ploch podél komunikací.

3.9.3. Ochrana ovzduší

Kvalita ovzduší v oblasti MAS Blaník je v porovnání se Středočeským krajem na dobré úrovni. Hlavním zdrojem znečištění ovzduší je silniční doprava, kdy důležitou roli hraje dálnice D1. Dalším bodem znečištění jsou stacionární zdroje vytápění domácností. Jedním z hodnotících faktorů je množství prachových částic v ovzduší. Koncentrace hrubých prachových částic PM 10 v ovzduší je v regionu ovlivněna procházející dálnicí D1. Jemnější prachové částice PM 2,5 (menší než 2,5 μm), produkované spíše průmyslovým odvětvím, ovlivňují ovzduší nejenom kolem dálnice D1, ale i v okolí Vlašimi. Prachové částice představují zdravotní riziko. Dlouhodobé vystavení vysokým koncentracím polévatého prachu způsobuje poškození dýchacího systému, srdečního ústrojí, zkracuje délku života a zvyšuje kojeneckou úmrtnost.

Koncentrace oxidu dusíku NO_2 ovlivňují dopravní komunikační tepny. V našem případě dálnice D1 a napojení Vlašimi na dálnici po silnici II. třídy. Oxid dusičitý vzniká ve spalovacích motorech oxidací vzdušného dusíku za vysokých teplot. Oxid dusičitý je pohlcován hlenem dýchacích cest z 80 až 90 procent. Způsobuje záněty dýchacích cest od lehkých forem až po edém plic. V ovzduší oxid dusičitý dále reaguje, a patří tak k plynům, které způsobují kyselou dešť. Zdroj: Wikipedie

Tabulka: Emise – Přehled velkých zdrojů znečištění za rok 2012

<u>Název</u>	<u>Obec-Část obce</u>
AGRO – KVARTO OVČINY, s.r.o.	Vlašim
AGRO Dolní Kralovice, s.r.o.	Dolní Kralovice
ASTRO Vlašim, spol. s r.o.	Vlašim
CEMEX Sand, k.s. – kamenolom	Bílkovice
COLAS CZ, a.s. – obalovna živičných směsí Soutice	Soutice
Dalkia Kolín, a.s. – Výtopna Pila	Vlašim
Domov ve Vlašimi, poskytovatel soc. služeb	Vlašim
EKOSO Trhový Štěpánov, s.r.o. – kogenerační jednotka	Trhový Štěpánov
EKOSO Trhový Štěpánov, s.r.o. – kompostárna	Trhový Štěpánov
EKOSO Trhový Štěpánov, s.r.o. – skládka	Trhový Štěpánov
FREMIS, a.s.	Čechtice
FREMIS, a.s. – sušárna obilí STELA	Vlašim
G.A.M. HEAT, spol. s r. o.	Trhový Štěpánov
INEX DK, spol. sr.o.	Dolní Kralovice
KamwaterProchemie, s.r.o. – výroba síranu Al	Hulice
KLF-ZVL Bearings, s.r.o.	Vlašim
KROS, spol. s r.o. – GRAMMER Autodíly CZ	Dolní Kralovice
Lubomír Jíša	Vlašim
METALKOV, spol. s r. o.	Vlašim
Miroslav Habal – laminovna	Nesperská Lhota
Obec Dolní Kralovice – kulturní dům	Dolní Kralovice
Obec Dolní Kralovice – základní škola	Dolní Kralovice
PCB Benešov, a.s. – provozovna Benešov	Benešov u Prahy

Pentar, a.s. – Lakovna-tryskač-vytápění	Vlašim
PETER – GFK, spol. s r.o.	Trhový Štěpánov
Podblanicko Louňovice pod Blaníkem, a.s. – Farma Louňovice	Louňovice pod Blaníkem
Prádelna Kyselý, a.s.	Vlašim
Rolnická společnost, a.s. – farma Pavlovice	Pavlovice u Vlašimi
Rudolf Kypta. Prášková lakovna	Vlašim
Ředitelství silnic a dálnic ČR	Bernartice u Dolních Kralovic
Sellier&Bellot, a.s.	Vlašim
SHB,s.r.o.	Bernartice u Dolních Kralovic
SILMET OIL, s.r.o., Dolní Kralovice – Dům kultury	Dolní Kralovice
SILMET OIL, s.r.o., DOLNÍ KRALOVICE – kotelna 21	Dolní Kralovice
Tesco Stores ČR, a.s. – HM Vlašim	Vlašim
Velteko, s.r.o.	Vlašim
Vodohospodářská společnost Benešov, s.r.o. – ČOV Vlašim	Vlašim
Výrobně – obchodní družstvo Zdislavice	Zdislavice u Vlašimi
ZAPA beton, a.s. – Betonárna	Vlašim
Zemědělské družstvo Čechtice – farma – Čechtice	Čechtice
Zemědělské obchodní družstvo Hořice – Martinice	Martinice u Dolních Kralovic
ZES Křivsoudov, s.r.o.	Křivsoudov
ZP Keblov, a.s. – farma – Keblov	Keblov
ZZN Pelhřimov, a.s. – středisko Zdislavice	Zdislavice u Vlašimi

Zdroj: ČHMU

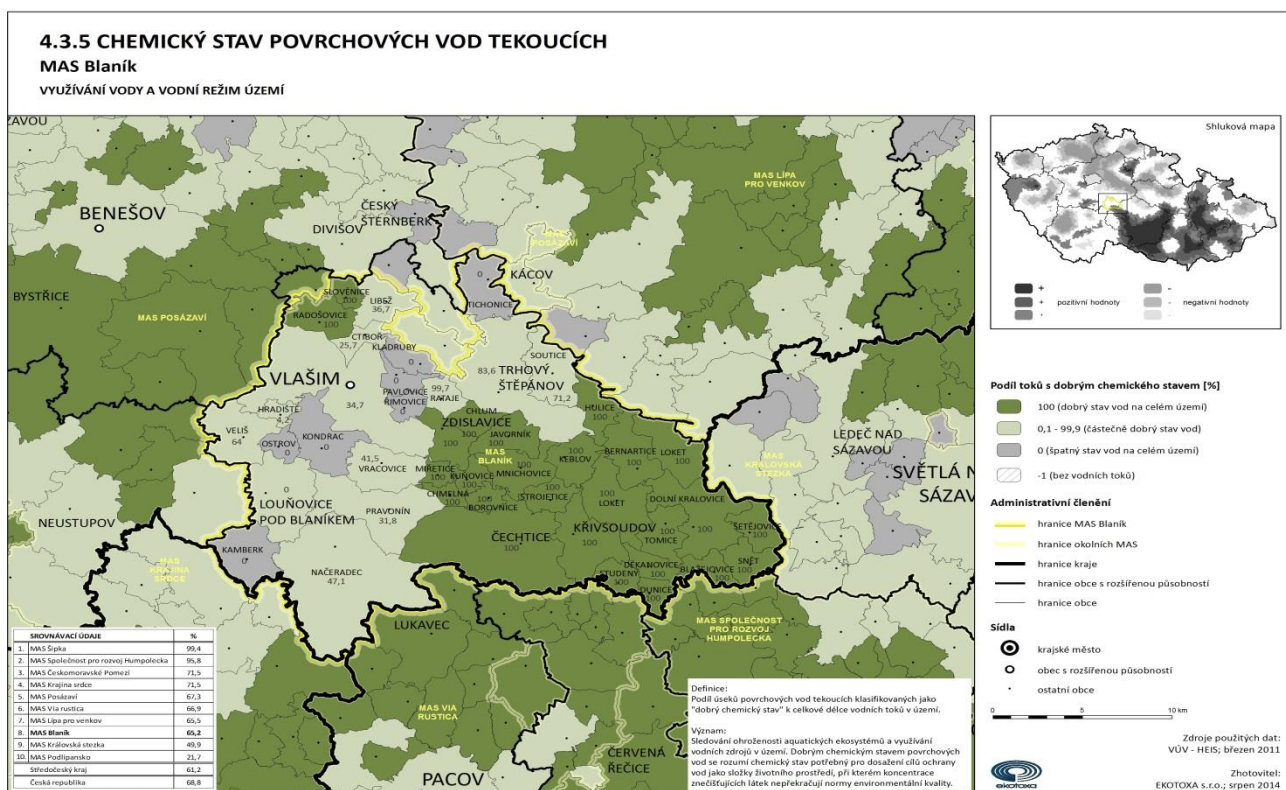
Trendem posledních let je snižování emisí v ovzduší. Na sledovaném území k tomu přispívá zlepšování technologií a modernizace dálnice D1.

3.9.4. Ochrana vod

Vodní režim sledovaného území je ovlivněn morfologií terénu, geologickou skladbou podloží a v neposlední řadě zásahy člověka. Oblast je charakteristická vysokou hustotou vodních toků: 1,38 km/km². Hlavním tokem území je řeka Blanice, dalšími významnými toky jsou řeka Želivka, Štěpánovský potok, Blažejovický, Čechtický, Sedlický či Martinický potok a Chotýšanka. Největší vodní nádrž regionu zasahující na území je vodárenská nádrž Švihov. Další významné nádrže jsou rybník Kamberk (Zlatohorský rybník) o rozloze 13,5 ha, rybník Valcha u Borovnice či soustava rybníků v Jinošovském údolí. Podíl vodních ploch v celém území MAS Blaník je nadprůměrný. Stav vodních děl v území je narušen zásahy člověka v případě úpravy toků a také významným zanesením vodních nádrží.

Čistota pitné vody

Území je charakteristické vysokou kvalitou povrchových vod. Východní část oblasti vykazuje dobrý stav povrchových vod v celém území. Při celkovém srovnání se území MAS Blaník pohybuje mírně nad krajským průměrem, ale v porovnání s celou Českou republikou vykazuje příznivé hodnoty.



Na severovýchodě lokality se nachází vodárenská nádrž Švihov, která vodou zásobuje Prahu, část středních Čech i Vysočiny. Pro zajištění kvality vody v nádrži byla vymezena pásma hygienické ochrany, která omezují činnost v jednotlivých pásmech. V roce 2010 byla vymezena ochranná pásma vodárenské nádrže Švihov. Toto vymezení reguluje plošný rozsah ochranných pásem a stanovuje zóny diferencované ochrany vodního zdroje. Dále byla stanovena nová konkrétní ochranná opatření, ta však ještě nenabyla právní moci **v době zpracování strategie**. Dalším zdrojem povrchových vod je řeka Blanice, která má také vyhlášená ochranná pásma. V současné době se tohoto zdroje nevyužívá.

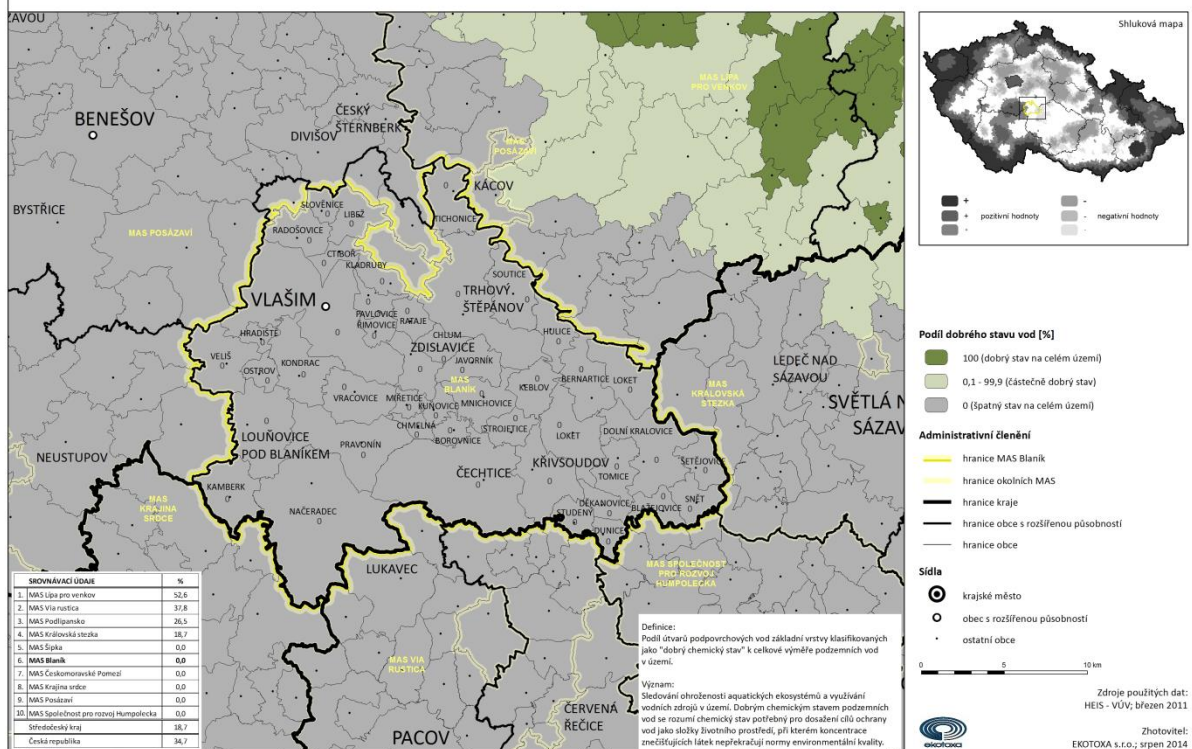
Čistota podzemních vod

Chemický stav podzemních vod je dle výsledků HEIS – VUV 2011 (viz kartogram „Chemický stav podzemních vod“) špatný na celém území, přesto řada obcí využívá zdroje podzemních vod pro zásobování území pitnou vodou.

4.3.6 CHEMICKÝ STAV PODZEMNÍCH VOD

MAS Blaník

HYGIENA PROSTŘEDÍ A KONTAMINACE SLOŽEK PROSTŘEDÍ



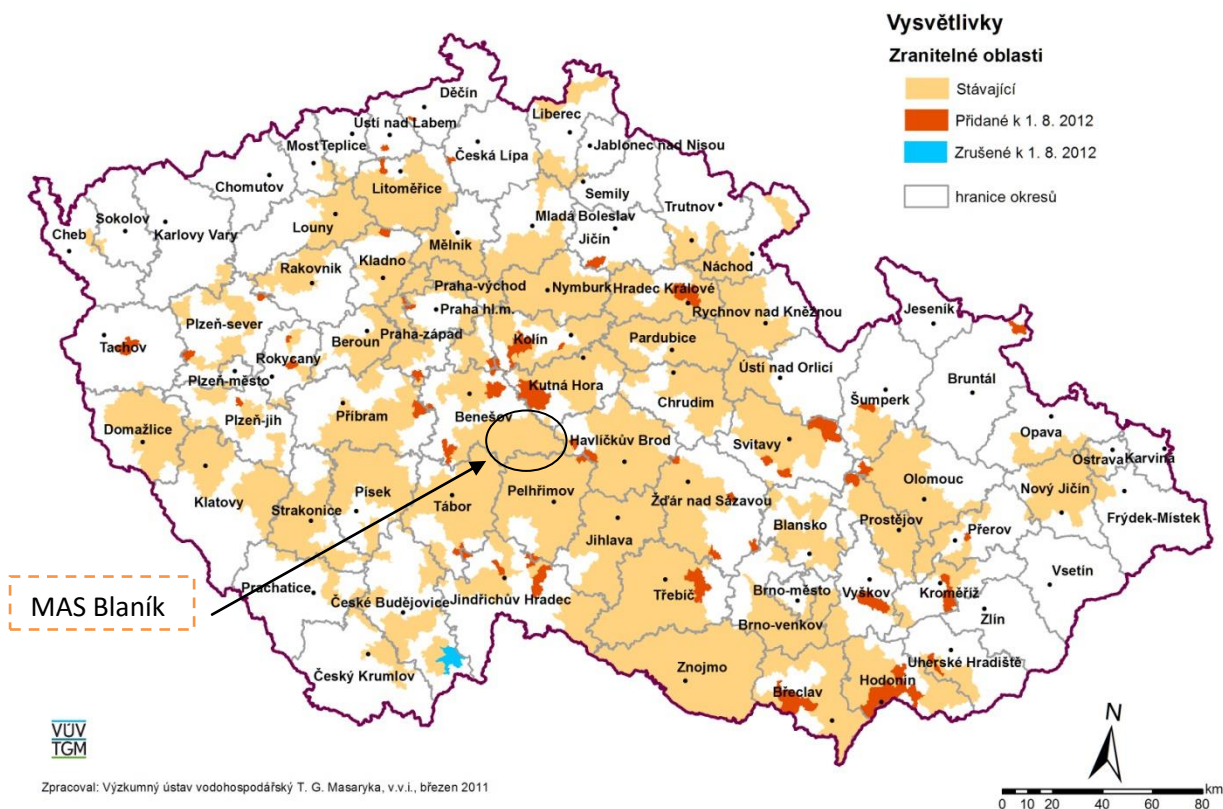
Tabulka: Zdroje pitné vody v obecním vodovodu

Bernartice	obecní studny
Blažejovice	obecní studny
Borovnice	x
Ctiboř	x
Čechtice	kombinace obecní studny a voda z VN Švihov
Děkanovice	x
Dolní Kralovice	obecní studny
Dunice	x
Hradiště	obecní studny
Hulice	VN Švihov
Chlum	obecní studny
Chmelná	obecní studny
Javorník	x
Kamberk	obecní studny
Keblov	obecní studny
Kladruby	VN Švihov
Kondrac	obecní studny
Křivsoudov	VN Švihov
Kuňovice	x
Libež	x

Loket	x
Louňovice pod Blaníkem	obecní studny
Miřetice	obecní studny
Mnichovice	obecní studny
Načeradec	obecní studny
Ostrov	x
Pavlovice	VN Pavlovice
Pravonín	obecní studny
Radošovice	obecní studny
Rataje	VN Švihov
Řimovice	x
Slověnice	x
Snět	obecní studny
Soutice	VN Švihov
Strojetice	x
Studený	x
Šetějovice	obecní studny
Tichonice	obecní studny
Tomice	x
Trhový Štěpánov	kombinace obecní studny a voda z VN Švihov
Veliš	obecní studny
Vlašim	VN Švihov
Vracovice	obecní studny
Zdislavice	obecní studny

Většina území MAS Blaník je vymezena jako zranitelná oblast. Zranitelné oblasti jsou oblasti, kde se vyskytují vody znečištěné dusičnany ze zemědělských zdrojů. Zemědělské hospodaření ve zranitelných oblastech dále upravuje akční program nitrátové směrnice. Zdroj: eagri.cz

Nové vymezení zranitelných oblastí s účinností od 1. 8. 2012



Seznam k. ú. stanovených jako zranitelné oblasti: Alberovice, Bernartice, Bezděkov, Blažejovice, Bolina, Borovnice, Borovsko, Brzotice, Býkovice, Čechtice, Černíčí, Dalkovice, Daměnice, Děkanovice, Dolní Kralovice, Dolní Rápotice, Dub, Dubějovice, Dunice, Horní Lhota, Hradiště, Hrazená Lhota, Hulice, Chlum, Chmelná, Javorník, Jeníkov, Kačerov, Kamberk, Keblov, Kladruby, Kondrac, Křivsoudov, Křížov, Kuňovice, Libčice, Locket, Louňovice pod Blaníkem, Martinice, Miřetice, Mnichovice, Načeradec, Nakvasovice, Němčice, Nesperská Lhota, Nespery, Olešná, Ostrov, Otročice, Pavlovice, Pravětice, Pravonín, Rataje, Řimovice, Řísnice, Sedlečko, Sedmpany, Slavětín, Snět, Soutice, Strojetice, Studený, Světlá, Šetějovice, Tisek, Tomice, Trhový Štěpánov, Veliš, Vítonice, Vlašim, Vracovice, Vračkovice, Vraždovy Lhotice, Všebořice, Zahradčice, Zdiměřice, Zdisavice, Znosim, Žibřidovice

Chráněná oblast přirozené akumulace vod se na území nenachází.

3.9.5. Ochrana půdy

Kvalita půdy se dá charakterizovat za pomoci tzv. BPEJ (bonitované půdně ekologické jednotky), která rozděluje půdy do 5 tříd ochrany:

I. třída ochrany zemědělského půdního fondu – bonitně nejcennější půdy v jednotlivých klimatických regionech, převážně na rovinných nebo jen mírně sklonitých pozemcích, které je možno odejmout ze zemědělského půdního fondu pouze výjimečně, a to převážně pro záměry související s obnovou ekologické stability krajiny, případně pro liniové stavby zásadního významu.

II. třída ochrany zemědělského půdního fondu – zemědělské půdy, které mají v rámci jednotlivých klimatických regionů nadprůměrnou produkční schopnost. Ve vztahu k ochraně zemědělského půdního fondu jde o půdy vysoce chráněné, jen podmíněně odnímatelné ze ZPF, a to s ohledem na územní plánování, jen podmíněně využitelné pro stavební účely.

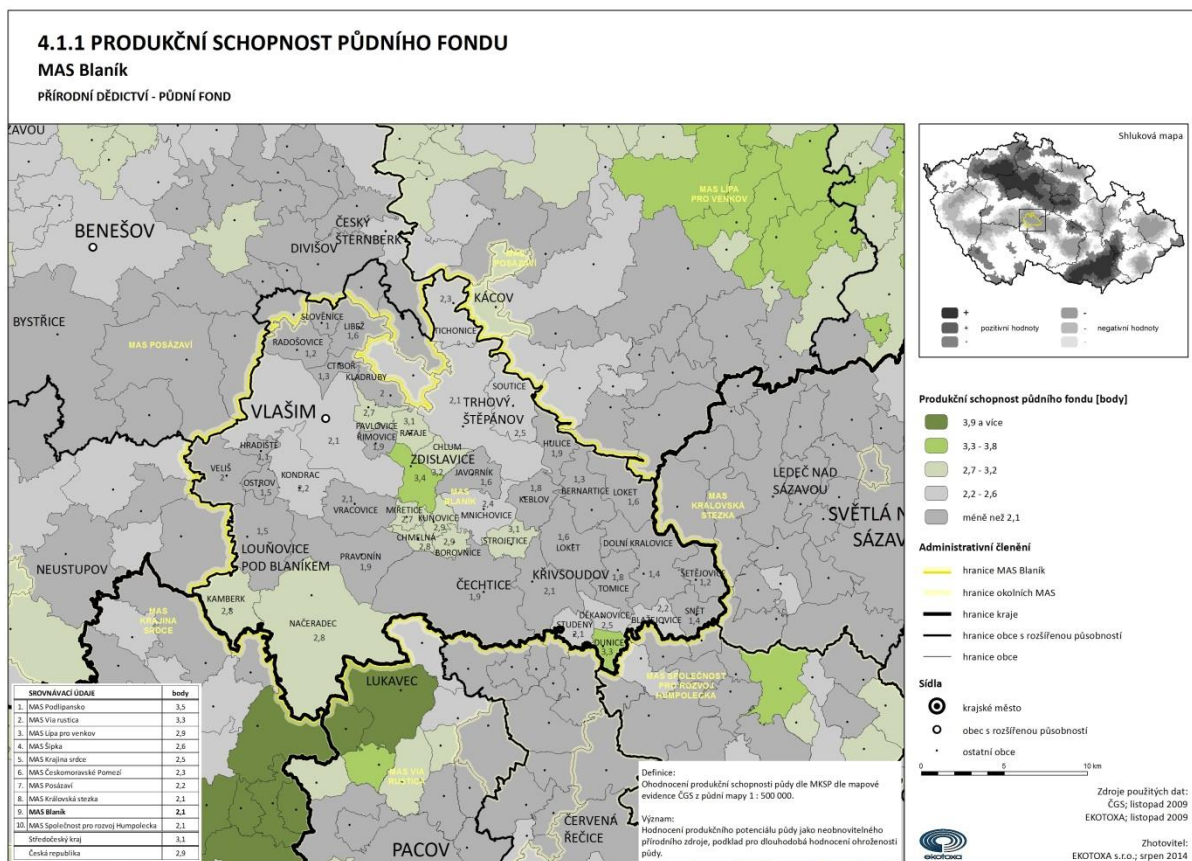
III. třída ochrany zemědělského půdního fondu – v jednotlivých klimatických regionech se jedná převážně o půdy vyznačující se průměrnou produkční schopností, které je možné využít v územním plánování pro výstavbu a jiné nezemědělské způsoby využití.

IV. třída ochrany zemědělského půdního fondu – zahrnuje v rámci jednotlivých klimatických regionů převážně půdy s podprůměrnou produkční schopností, jen s omezenou ochranou, využitelné pro výstavbu a i jiné nezemědělské účely.

V. třída ochrany zemědělského půdního fondu – sdružuje zbývající bonitované půdně ekologické jednotky (BPEJ), které představují půdy s velmi nízkou produkční schopností, jako jsou mělké půdy, hydromorfní půdy, silně skeletovité a silně erozně ohrožované. Tyto půdy jsou většinou pro zemědělské účely postradatelné. Lze připustit i jiné, efektivnější využití než zemědělské. Jedná se zejména o půdy s nízkým stupněm ochrany, s výjimkou vymezených ochranných pásem a chráněných území.

Zdroj: VUMOP

Na území MAS Blaník jsou zastoupeny všechny třídy ochrany. I. třída ochrany je v pásu na jihu sledovaného území. Nejčastěji jsou zde zastoupeny půdy II. a III. třídy. Dle celkového hodnocení je jejich produkční schopnost spíše průměrná až podprůměrná. Viz 4.1.1. Ekotoxa: Produkční schopnost půdního fondu.



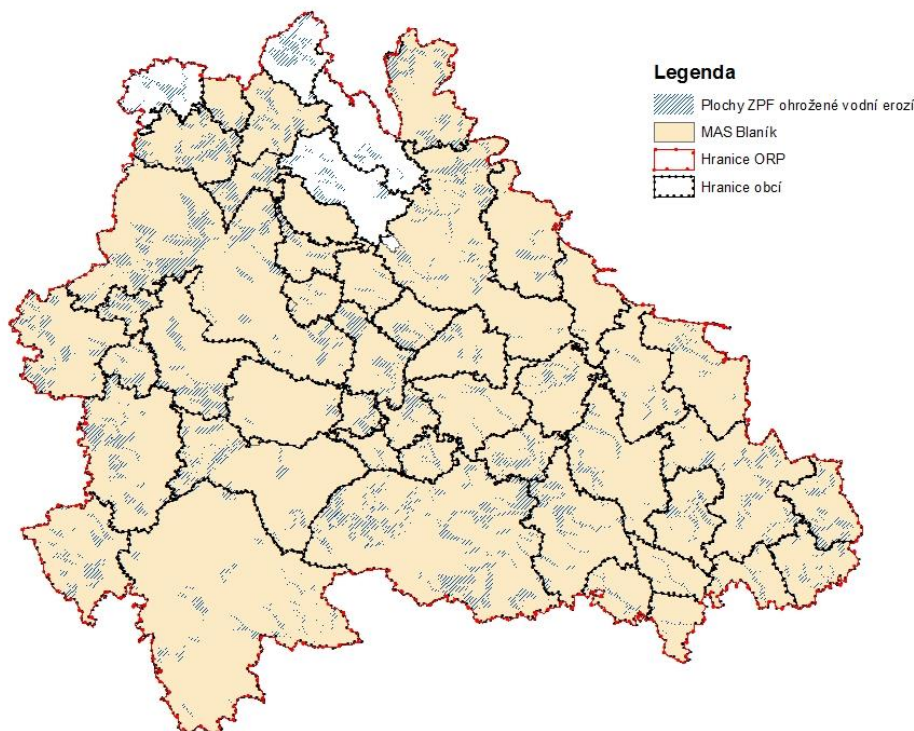
Na základě BPEJ lze určit i základní cenu zemědělské půdy. **S ohledem na kvalitu půdy se cena zemědělských pozemků pohybuje do 10 Kč – 12 Kč za m².** Dále se dle BPEJ dají stanovit půdní typy, kdy na sledovaném území jsou nejběžnější kambizemě a kambizemědystrické, podzoly, kryptopodzoly.

Kambizemě: Tato skupina zahrnuje převážně půdy na pevných horninách. Z této skupiny byly vyčleněny půdy silně skeletovité – mělké, silně sklonité a některé lehké i těžké půdy jako samostatné skupiny. Kambizemě jsou typické půdy pahorkatin a nižších a středních poloh vrchovin.

Kambizemědystrické, podzoly, kryptopodzoly: Tyto půdy se vyvinuly ve vyšších polohách vrchovin a v horách. Typickým znakem těchto půd je vyšší obsah méně kvalitního humusu a silně kyselá nebo kyselá půdní reakce. Třídění je založeno na příslušnosti ke klimatickému regionu a na zrnitostním složení.

Protierozivní opatření a eroze půdy

Eroze má za následek snižování produkčního potenciálu půdy. Rozlišujeme erozi vodní a větrnou. Větrná eroze s ohledem na klimatické a povětrnostní podmínky sledované území neohrožuje. Pro stanovení erozního ohrožení půdy vodní erozí bylo pro potřeby zpracování ÚAP ORP Vlašim spočítáno ohrožení vodní erozí dle Wischmeier–Smithovy rovnice, která do výpočtu zahrnuje jak sklonitost a délku svahu, tak náchylnost půdy k erozi a faktor vegetačního vlivu. Pro sledované území byla stanovena hraniční hodnota 4 t. ha⁻¹. rok⁻¹.



Zdroj:
UAP ORP Vlašim

Vodní eroze ovlivňuje celé území MAS Blaník. Protierozivní opatření technického charakteru nejsou povětšinou navrhovány. Jako přirozené prvky protierozivní ochrany jsou využívány meze a remízky. Další možností je využití organizačních a agrotechnických opatření. Organizační opatření spočívají např. v úpravě tvaru a velikosti pozemku, změně osevniho postupu či zatravnění a zalesnění. Tohoto opatření je využíváno v oblasti podél vodárenské nádrže Švihov pro omezení smyvu zemních částic do vodárenské nádrže. Agrotechnická opatření spočívají v organizaci prací a jsou závislé na možnostech a ochotě jednotlivých subjektů obhospodařujících půdu.

Zadržování vody v krajině

Zadržování vody v krajině souvisí s retenční schopností krajiny, která je závislá na reliéfu terénu, půdních charakteristikách či vegetačním krytu. Dalším důležitým faktorem s ohledem na zadržování vody v krajině a protipovodňovou ochranu je stav vodních nádrží a údolních niv. Údolní nivy jsou dle zákona 114/92 Sb. vymezeny a chráněny jako významné krajinné prvky. Přesto je velice problematické údolní nivu vymezit. Pro potřeby zpracování ÚAP ORP Vlašim byly za pomoci kódu BPEJ vymezeny nivní půdy. Významným prvkem pro zadržení vody jsou lesy. Na sledovaném území zauímají lesy 28,2 % plochy, nalezneme zde jak lesy hospodářské, tak i lesy ochranné.

Retenční schopnost krajiny ovlivňuje kvalitu a vydatnost podzemních vod. Území je charakteristické i svojí akumulací, do severozápadní části zasahuje vodárenská nádrž Švihov, která akumuluje povrchovou vodu a představuje významný zdroj pitné vody pro Prahu, střední Čechy i část Vysočiny.

Revitalizace krajiny přispívá k obnově ekologické stability území a zvýšení retenční schopnosti krajiny. Na sledovaném území proběhlo několik revitalizací vodních toků a vodních nádrží. Jedná se např. o Pekelský potok u Zdislavic, Borecký potok a obnovu rybníka Chocholouš či Volavecký potok u Pravonína. Zde v roce 2000-2001 proběhla první plnohodnotná revitalizace části potoka a vodní nádrže ve středních Čechách. Poslední velkou revitalizací byla revitalizace řeky Blanice ve Vlašimi (2014).

Důležitou roli v zadržování vody v krajině plní i rybníky, kteří podporují odtokový režim krajiny, posílují retenci vody v krajině a zvětšují bezpečnost při zvýšených průtocích. Na území MAS Blaník je nečtně takových vodních ploch, namátkou můžeme zmínit např. rybníček u Studného, Býkovické rybníky, Částrovické rybníky či rybník Louňov.

Zeleň v krajině a sídlech

Zeleň v krajině představuje jednu z forem protierozivních a retenčních prvků. V posledních letech dochází k podpoře budování a rekultivací zeleně v krajině. Sem patří např. aleje, remízky, osázené meze, ozelenění podél vodních toků. Podporovány jsou výsadby domácích druhů dřevin. Zeleň v krajině tvoří přírodní migrační cestu pro živočichy a podporuje funkčnost územních systémů ekologické stability (ÚSES).

Sídelní zeleň představuje plochy zeleně v intravilánu obce, jedná se o zeleň soukromou a vyhrazenou. Ve většině obcí můžeme nalézt návesní rybníky, které často slouží i jako požární nádrže. Stav těchto nádrží je povětšinou nevyhovující. Bývají zanesené či jsou po technické stránce v havarijním stavu. Přítoky těchto nádrží bývají v intravilánu často zatrubněné či jinak nevhodně regulované.

Návrh výsadby v rámci CHKO Blaník

Tabulka: Navrhované skladebné prvky lokálního ÚSES s návrhem výsadeb

zahrnutý jsou pouze části v MAS Blaník

Název skladebné části	Katastrální území	Funkce	Funkčnost	Návrh opatření
Za Bělčí horou	Býkovice	Biokoridor	Částečně funkční až nefunkční	Založení chybějícího úseku biokoridoru na zemědělské půdě v podobě dřevinné výsadby dubů, bříz aj., později podsadba buku.
Roháčovský potok	Býkovice, Pravětice	Biokoridor	Částečně funkční až nefunkční	Výsadba stromového a keřového doprovodu v celém průběhu biokoridoru, snížit intenzitu využití travních porostů. Nehnojit.
Za Býkovickou hůrou	Býkovice	Biokoridor	Nefunkční	Založení biokoridoru na orné půdě, nejlépe jako travní plochy s rozptýlenou výsadbou dřevin - dubu, bříz, lípy a keřů.
Loužek	Vracovice, Kondrac	Biocentrum	Funkční až částečně funkční	Vyloučení ohrožujících faktorů, diferencované sečení, omezení hnojení a biocidů, redukce náletových dřevin.

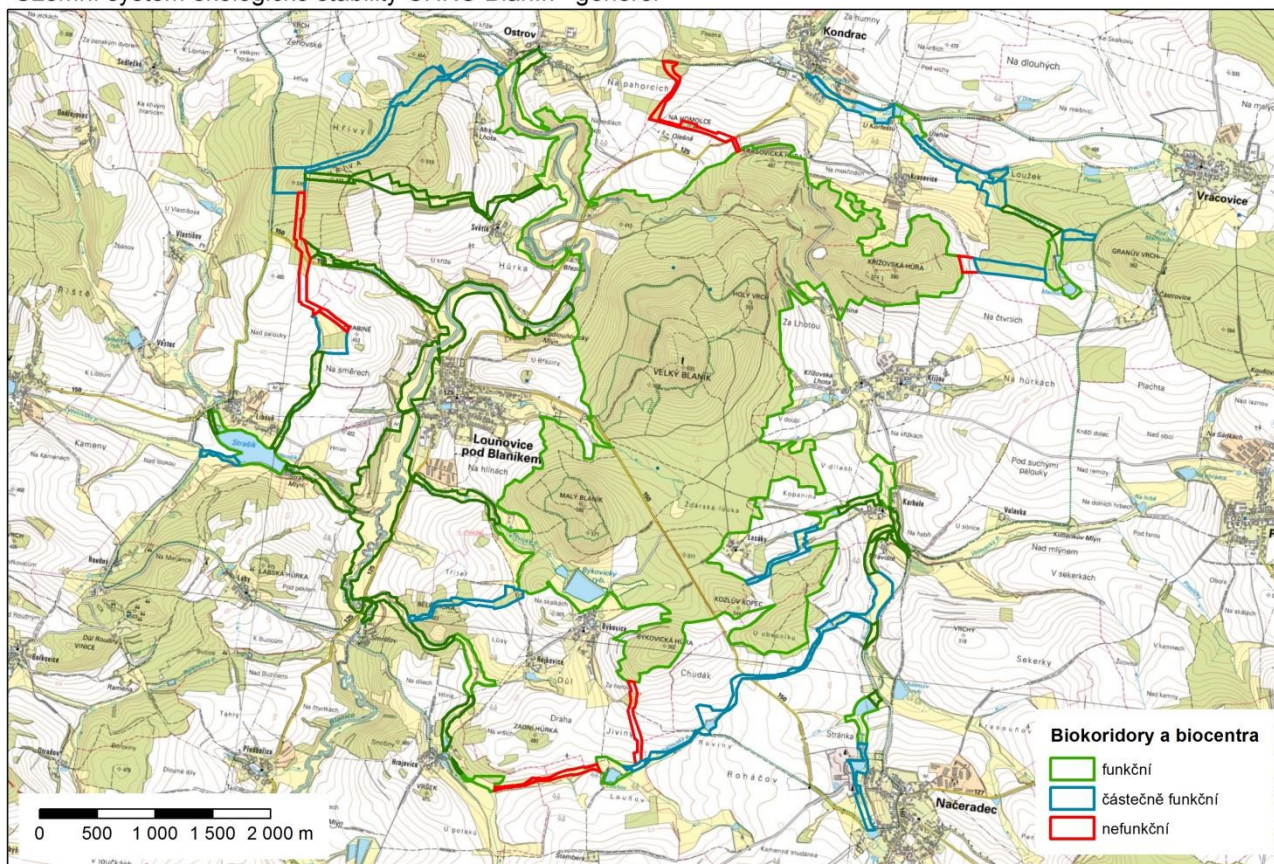
Niva Částrovického potoka	Kondrac	Biokoridor	Funkční až částečně funkční	Udržování lučního porostu, omezení hnojení, redukce náletových dřevin, dosadby alejových dřevin.
Hrabíně	Louňovice	Biocentrum	Částečně funkční	Dosadba části smíšeným porostem.
Olešná	Louňovice	Biokoridor	Částečně funkční až nefunkční	Na orné půdě vytvořit vegetační pás šířky 20 m.
Niva Brodce v Načeradci	Načeradec	Biokoridor část	Částečně funkční	Omezení hnojení a znečišťování odpady, dosadba vegetačního doprovodu.
Levostranný přítok Brodce	Načeradec	Biokoridor	Částečně funkční až nefunkční	Extenzivní hospodaření na loukách, omezení hnojení, dosadba doprovodu rybníka, vytvoření vegetačního pásu v nefunkčním úseku - zatravnění, výsadba dřevin.
Roviny	Načeradec	Biocentrum	Částečně funkční	Vytvoření funkčního biocentra, zatravnění okolí rybníčka a pravého břehu vodoteče, dosadba vegetačního doprovodu, omezení hnojení, extenzivní hospodaření na loukách.
Pod Rovinami	Načeradec	Biokoridor	Částečně funkční až nefunkční	Omezení hnojení, extenzivní hospodaření, omezení náletu na louky, dosadba vegetačního toku.
Niva Brodce - Širočiny	Načeradec	Biocentrum	Částečně funkční	Kosení luk, dosadba vegetačního doprovodu, omezení hnojení, hospodaření v I. zóně ochrany CHKO.

Celková plocha uvedených biocenter je cca 10 ha, z toho ploch vhodných pro výsadby je cca **5 ha**. Celková plocha uvedených biokoridorů je cca 45 ha, z toho ploch vhodných pro výsadby je cca **20 ha**. **Celková plocha ploch vhodných pro výsadby je cca 25 ha.**

Obrázek: ÚSES CHKO

Blaník

Územní systém ekologické stability CHKO Blaník - generel



Výskyt invazivních druhů rostlin

Invazivní dřeviny, jako je hojně rozšířená křídlatka, představují hrozbu celému životnímu prostředí. Bolševník se nachází v lokalitě mezi Kondrací a Vracovicemi, křídlatka - Louňovice pod Blaníkem, lokalita pod areálem školy, Veliš – lokalita u lesa Hřivy u silnice, další místa nejsou momentálně známa.

3.9.6. Zemědělská výroba v MAS Blaník

Na území MAS Blaník hospodaří 85 zemědělských subjektů na celkem 24 800 hektarech zemědělské půdy, tj. **průměr na jednotlivou farmu 291 hektarů**. Je to tím, že zde stále převažují velké podniky (bývalá JZD) s výměrami nad 1000 hektarů zemědělské půdy. Průměrná výměra farem soukromých zemědělců, kterých počet na území MAS Blaník převažuje (zhruba 70 selských rodinných statků) je **98 hektarů zemědělské půdy**. Průměrná **výměra společností vzniklých z bývalých družstev je 1360 hektarů**. Většina z nich provozuje jak rostlinnou, tak i živočišnou výrobu. Avšak najdou se i menší farmy specializující se jen na chov masného dobytka anebo zase rostlináři, kteří jen polaří při hlavním zaměstnání. Na území MAS Blaník se hospodaří v nadmořských výškách od 400 m nad mořem (oblast kolem Vlašimska) až po 650m nad mořem (Pravonínsko, Načeradecko). Kvalita půdy je zde rozmanitá, dá se říci, že v každém katastru obcí se najdou pozemky písčité,

hlinito-písčité kamenité až po těžké půdy jílovité. Bonitou od 3kč/m až po 10kč/m. Pěstují se zde klasické plodiny:

Kvalifikovaný odhad Asociace soukromého zemědělství Benešov:

- pšenice ozimá 25% výměry orné půdy
- řepka ozimá 23% výměry orné půdy
- ječmen ozimý 10% výměry orné půdy
- ječmen jarní 8% výměry orné půdy
- kukuřice 12% výměry orné půdy
- brambory 2% výměry orné půdy
- oves 2% výměry orné půdy
- speciální plodiny (mák) a ostatní 1% výměry orné půdy
- krmné plodiny (jetel, vojtěška) 3% výměry orné půdy
- trvalé travní porosty (louky, pastviny) 14%

Živočišnou výrobu na území MAS Blaník z větší části představuje **chov dojných krav**. Jejich produkce putuje většinou do mlékárny Madeta-Planá n. Lužnicí a nebo Miller-Praha. Poměrnou část zde zastupují chovy krav bez tržní produkce mléka (masné krávy s telaty na pastvě), chovy prasat každoročně klesají (průměrově obdobně jako v celé ČR). **Některé** podniky zrušily úplně. Na území MAS Blaník už je jen část chovatelů spíše mezi soukromými zemědělci. Na soukromých farmách je také možnost vidět chov koní nebo včel. Dá se říct, že na žádném statku nechybí drobnochov drůbeže a králíků.

Služby v zemědělství

Trendem dnešního zemědělství je, čím dál větší a výkonnější zemědělská technika, kterou spíše disponují větší podniky. Pak je zde i nabídka služeb touto technikou menším zemědělcům, kteří specifické stroje nevlastní z důvodu velké pořizovací ceny. Většinou se jedná o službu obilní sklizně, lisování sena a slámy, setí obilovin, řepky a kukuřice.

Odbyt zemědělských komodit probíhá v dnešní době většinou individuálně. Jen ten kdo nemá svoje skladovací kapacity, je nucen přímo od kombajnu dopravit obilí nebo řepku do výkupu a to za aktuální ceny, které jsou v době žni většinou nejnižší. Na území MAS Blaník jsou 3 výkupní místa a to: silo Zdislavice, které patří pod ZZN Pelhřimov (p. Babiš) a menší sila ve Vlašimi a Čechticích, které patří firmě Fremis.

Soukromí zemědělci postupně začínají praktikovat tzv. prodej ze dvora. Nabízí zde např. brambory, ovoce a zeleninu, vepřové a hovězí maso, vejce či med. Na dvou místech území MAS Blaník fungují farmářské trhy, kde je možnost zakoupení domácích čerstvých potravin. Je to ve Vlašimi a v Martinicích u Dolních Kralovic.

Dotační politika

Všichni zemědělci čerpají tzv. jednotnou platbu na hektar SAPS. Většina území se nachází v tzv. méně příznivých podmínkách LFA na které je vyšší dotace. Někteří čerpají z PRV. Mezi několika soukromými zemědělci byl využit program PUZČ (předčasné ukončení zemědělské činnosti). Jedná se o mezigenerační výměnu na mladého hospodáře.

Zájmové a stavovské zemědělské organizace

Na území MAS Blaník byla v roce 2013 založena regionální Asociace soukromého zemědělství okresu Benešov, která své členy pravidelně informuje o veškerém dění jak na MZe, tak na zemědělské politické scéně a vše kolem dotací, a jiné. Zemědělská družstva zastupuje Agrární komora ČR.

3.10. Život v obcích

K životu v obcích a soudržnosti obyvatel přispívá spolková činnost. Počet jednotlivých spolků v obcích se různí s ohledem na velikost obce, ale i na tradici. Jednotlivé spolky zajišťují kulturní či sportovní akce i drobné služby - např. sběr železného šrotu, úklid obce. Kulturní a sportovní zázemí závisí nejen na velikosti obce, ale i na zapojování obyvatel do života obce. Dětská hřiště či dětské koutky nalezneme ve všech obcích na území MAS Blaník, ale jejich stav a vybavení se velice různí a časem velmi zastarává. Navíc dětská hřiště vyžadují kontinuální údržbu (provozní řád, roční nátěr, bezpečnostní certifikáty, atp.). Kvalitu života v obci ovlivňuje rovněž dostupnost zdravotnické péče a sociálních služeb. Přehled o akcích je možné získat z tzv. Kalendáře akcí, který v regionu provozuje ZO ČSOP Vlašim v rámci Kraje blanických rytířů (od roku 2015).

Na území MAS Blaník působí asi 200 organizací (především spolků) zaměřujících se ve svých aktivitách na kulturní a zájmovou činnost. Mnohé z místních spolků mají v regionu již dlouholetou tradici a navazují na spolkové aktivity z konce 19. a začátku 20. století, kam spadají počátky spolkové činnosti v naší zemi (patří mezi ně např. sbory dobrovolných hasičů či TJ Sokol).

Ve Vlašimi převládají organizace zaměřené hlavně na volnočasové aktivity a mimoškolní výchovu dětí a mládeže, dále kulturní, sportovní a zájmové spolky a organizace. Dále zde působí několik poskytovatelů sociálních služeb, spolků zaměřených na seniory, na ženy/matky, ale také instituce orientované na vědu a výzkum či na cestovní ruch. Město Vlašim navíc dlouhodobě podporuje místní spolkovou činnost formou pravidelných ročních i nepravidelných finančních příspěvků. Pro místní neziskové organizace v roce 2006 nechalo vybudovat Spolkový dům, který poskytuje spolkům potřebné zázemí, popř. odbornou pomoc (např. s pořádáním akcí, s propagací, s fundraisingem). **Spolkový dům sourozenců Roškotových ve Vlašimi** poskytuje klubovny pro 4 místní spolky, 2 církve a také prostory pro setkávání dalších vlašimských spolků. Spolkům a jednotlivým návštěvníkům Spolkového domu jsou k dispozici přednáškový sál, setkávací místnost, ubytovna s 15 lůžky pro účastníky vícedenních kurzů a rozsáhlá zahrada za domem s venkovním posezením, zelení a herními prvky. Navíc Spolkový dům organizuje řadu vlastních kulturních, volnočasových a vzdělávacích aktivit pro děti, mládež a dospělé a provozuje rovněž venkovní lezecké centrum. Činnost Spolkového domu ve Vlašimi je zajišťována dvěma stálými pracovníky – vedoucím a technickým pracovníkem.

Další spolkové domy se stejným posláním byly vybudovány také v Trhovém Štěpánově (2011), v Pravoníně (2013) a Zdislavicích (2013). Spolkový dům v Trhovém Štěpánově byl otevřen v listopadu 2011. Je propojen s Muzeem Štěpánovska, nachází se v jeho zadní části. Má dva stálé zaměstnance – vedoucího a uklízečku. Slouží všem spolkům na území města, které ho využívají bezplatně. Je možné ho pronajmout i pro soukromé účely po dohodě s jeho vedoucím. V tomto případě je pronájem zpoplatněn. Probíhají zde každoročně jazykové kurzy, různé kurzy dovednostní, přednášky a semináře. Pravidelně se zde každý týden schází Klub aktivního stáří a nepravidelně další spolky – včelaři, myslivci, spolek 5.prosinece, zahrádkáři. Všichni mají k dispozici malou a velkou spolkovou místnost, přednáškový sál, místnost pro rodiče a děti spojenou s terasou a východem do zahrady, kde jsou umístěny herní prvky. Snad jediným nedostatkem je absence větší místnosti pro pořádání kulturních akcí. Maximální kapacita největšího přednáškového sálu je 40 osob. Záměrem města je zde vytvořit v budoucnu informační centrum.

Spolkový dům ve Zdislavicích byl otevřen 31. srpna 2013. Je postaven jako přední část hasičské zbrojnice. V nově zrekonstruované budově vznikla v přízemí společenská místnost pro spolky i pro soukromé akce, která je využívána 2-3x do měsíce. V prvním patře jsou dva dvoulůžkové pokoje s vlastním sociálním

zařízením a s možností celoročního provozu. O ubytování je vzhledem k jeho ceně (250,-Kč/lůžko/noc) velký zájem, využití je maximální. Spolkový dům nemá stálého zaměstnance.

V prosinci 2013 byl v Pravoníně otevřen nový spolkový dům. Hlavním záměrem opravy budovy bylo zajistit zázemí pro činnost spolků a prostory ke kulturnímu a společenskému vyžití občanů ze všech šesti místních částí obce, ve kterých žije 550 obyvatel, v samotném Pravoníně pak 350. Dům byl vybudován za cca 10mil. korun (1,8 mil – dotace z LEADER). V budově jsou 2 sály o celkové rozloze 400 m² se svým zázemím a klubovnou pro děti. Další nemalou částí objektu je obchod s potravinami, který slouží zejména starším občanům k základním nákupům. Součástí areálu je i menší zahrada, která se využívá především pro děti a jejich akce. Ve SD je jeden placený zaměstnanec na plný úvazek. Po otevření se do klubovny nastěhovali již fungující kroužky šachistů a šikulů, kteří se tu pravidelně schází. Horní sál je převážně využíván ke cvičení jógy, mladší děvčata tu cvičí aerobic a nechybí tu ani rehabilitační cvičení. Během roku tu probíhají výstavy, schůze spolků, setkání seniorů, přednášky a kurzy. Dům se stal zázemím i pro dětský tábor, který se uskutečnil o letních prázdninách. Spolkový dům se svým vybavením začaly využívat i maminky s dětmi. Mají tu k dispozici hračky, oplocenou zahradu a zahradní nábytek k posezení.

Na území MAS Blaník mimo město Vlašim (což jsou všechno sídla do 1500 obyvatel) jsou aktivní zejména sbory dobrovolných hasičů či TJ Sokol, které se věnují nejen protipožární ochraně a sportovním aktivitám, ale příležitostně také kulturní a společenské činnosti v obci nebo pořádání volnočasových aktivit dětí a mládeže. Velké zastoupení v menších obcích mají také zájmové spolky zaměřené na péči o přírodu, krajinu a zvířata – myslivci, rybáři, včelaři či chovatelé. Organizace zaměřené na ženy/matky a seniory jsou v obcích do 1000 obyvatel zastoupeny v poměru k jinak zaměřeným spolkům méně, nicméně ale i takové spolky zde najdeme (např. Miřetický klub žen, Pravona v Pravoníně, klub žen v Křivsoudově – od r. 2013 fungující pod TJ Sokol).

Činnost zdejších spolků je zajišťována především dobrovolnický, pouze některé spolky a příspěvkové organizace ve Vlašimi s ročním rozpočtem nad 1.000.000 Kč mají také vlastní profesionální zaměstnance, kteří se zaměřují na chod organizace, její propagaci či fundraising.

Více než tři čtvrtiny spolků a organizací na území MAS Blaník hospodaří s ročním rozpočtem do 100.000 Kč, organizace s ročním rozpočtem nad 100.000 Kč tvoří zbývající čtvrtinu. Z toho organizace hospodařící s rozpočtem nad 1.000.000 Kč působí pouze ve Vlašimi. Mezi hlavní zdroje financování kulturní, spolkové a zájmové činnosti patří členské příspěvky a příspěvky obce, dále hospodářská činnost a dary, u základních organizací svazů jsou to navíc příspěvky nadřazené složky. **Dotace státu a nadací čerpají pouze některé organizace působící či sídlící na území MAS Blaník.**

Zdejší spolky a další organizace se zaměřují z velké části na organizování kulturních a společenských aktivit (plesy, taneční zábavy, divadelní a hudební představení, tradiční venkovské slavnosti – masopusty, jarmarky, dny dětí, dny matek, apod.). Na území MAS Blaník působí také mnoho sportovních organizací a klubů – vedle požárního sportu provozovaného SDH sem patří především TJ Sokol, popřípadě fotbalové kluby a další tělovýchovné jednoty. Velké zastoupení mají dále zájmové organizace – především SDH (protipožární ochrana, likvidace následků živelných katastrof apod.), svazy myslivců, včelařů, rybářů ochránců přírody či chovatelů, pečující o divokou zvěř, ryby, včelstva či domácí zvířata, ale také o přírodu a krajinu Podblanicka.

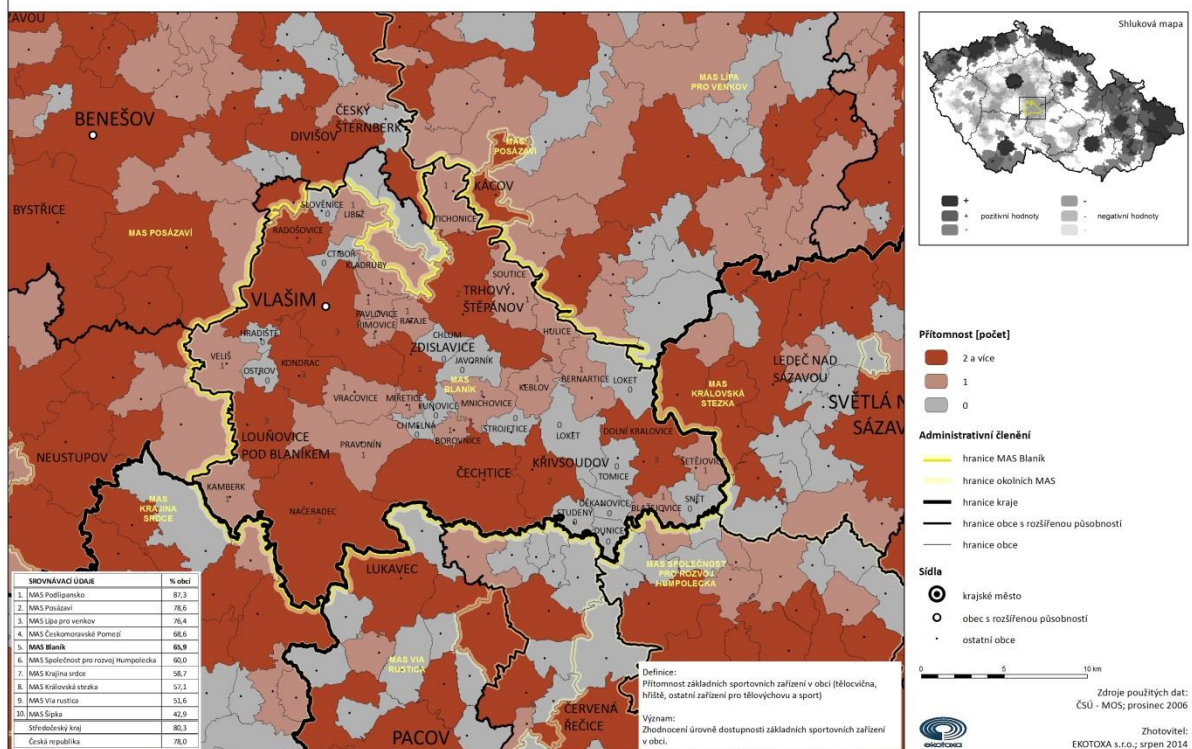
Na mimoškolní výchovu a vzdělávání dětí a mládeže se zaměřují hlavně spolky ve Vlašimi (rodinné centrum, spolky při školách a školkách, MěDDM, Sportovní zařízení města Vlašimi, sportovní kluby), v dalších mikroregionech MAS Blaník se nejmladším generacím věnují především sportovní organizace v rámci sportovní přípravy dětí a mládeže (fotbal, SDH, TJ Sokol apod.).

Detailní analýza viz: **Příloha č. 2: Kulturní, spolková a zájmová činnost - socioekonomická analýza – doplňující podkladová data z území**

3.7.3 VYBAVENOST ZÁKLADNÍMI SPORTOVNÍMI ZAŘÍZENÍMI

MAS Blaník

VYBAVENOST SLUŽBAMI - VOLNOČASOVÁ INFRASTRUKTURA

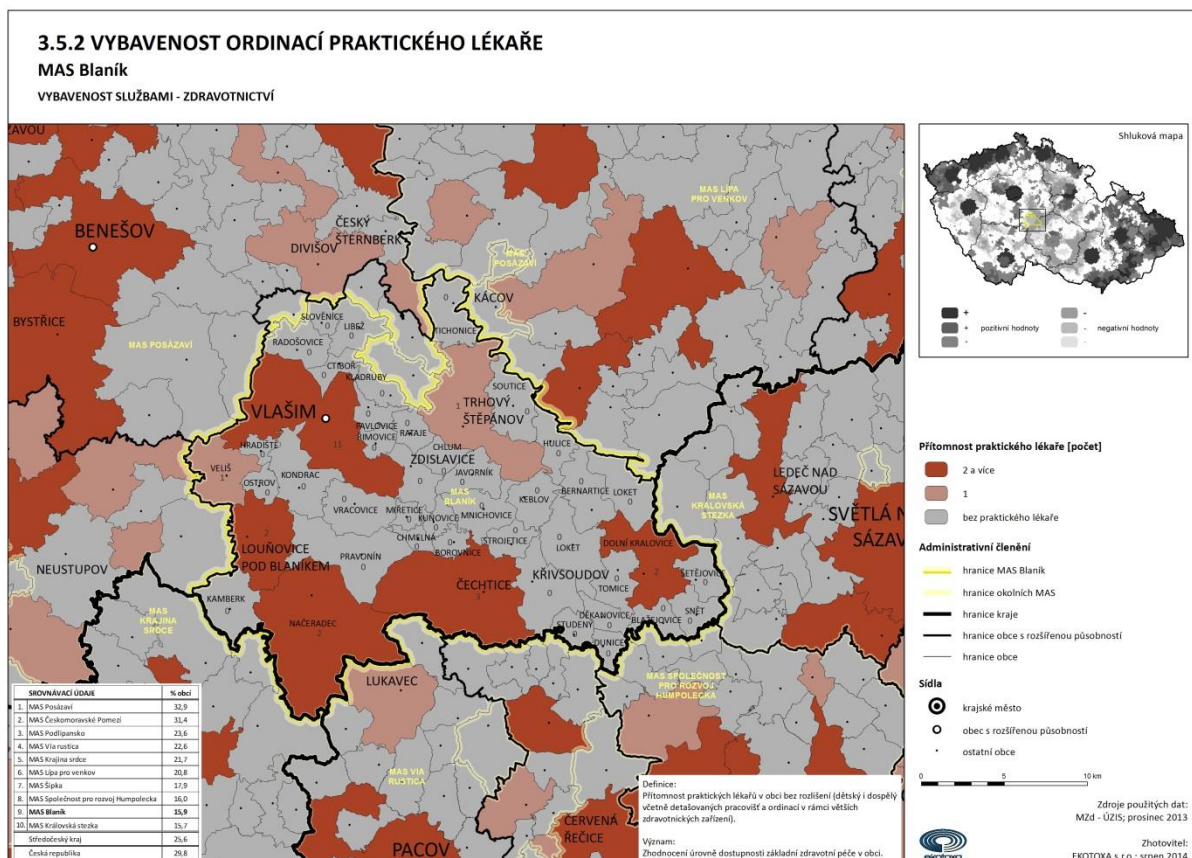


Tabulka: Veřejné knihovny v obcích

Bernartice	0	Mnichovice	1	Chmelná	0	Strojetice	1
Blažejovice	1	Načeradec	1	Javorník	0	Studený	1
Borovnice	1	Ostrov	0	Kamberk	1	Šetějovice	1
Ctiboř	1	Pavlovice	1	Keblov	0	Tichonice	1
Čechtice	1	Pravonín	1	Kladruby	0	Tomice	1
Děkanovice	0	Radošovice	1	Kondrac	1	Trhový Štěpánov	1
Dolní Kralovice	1	Rataje	0	Křivsoudov	1	Veliš	1
Dunice	0	Řimovice	1	Kuňovice	1	Vlašim	1
Hradiště	0	Slověnice	0	Libež	1	Vracovice	1
Hulice	0	Snět	0	Loket	1	Všechlapy	1
Chlum	1	Soutice	1	Louňovice pod Bláníkem	1	Zdislavice	1
				Miřetice	1	Celkem	32

3.11. Zdravotnické služby

Zdravotnické služby jsou poskytovány sítí praktických a specializovaných lékařů, která kopíruje rozmístění místních center. Tuto síť kopíruje i rozmístění lékáren. Nejvíce lékáren je ve Vlašimi. Přesto v území není lékárna s neomezeným provozem či s provozem o celém víkendu.



Nemocnice se v území MAS Blaník nenachází. Nejbližší nemocnice jsou Nemocnice Rudolfa a Stefanie v Benešově či Nemocnice Pelhřimov pro východní část území. Nedaleko od Vlašimi se nachází Rehabilitační ústav Kladruby, který se specializuje na rehabilitační léčby klientů po úrazech a operacích pohybového a nervového systému. Zajišťuje celodenní intenzivní léčbu s kapacitou 250 lůžek i léčbu ambulantní. **Ve Vlašimi sídlí stanoviště Zdravotnické záchranné služby Středočeského kraje, jediné v celém sledovaném území. Tím je část území identifikována jako s horší dostupností rychlé záchranné služby – zejména se jedná o část Dolnokralovicka, kde by bylo vhodné stanoviště vybudovat i s ohledem na blízkost dálnice D1.**

Tabulka: Stručná charakteristika "zdravotnictví" veřejného i soukromého charakteru v území MAS

Typ zařízení	počet daného typu zařízení v ORP	počet obcí v ORP s uvedeným zařízením	% z celkového počtu obcí má uvedené zařízení	Komentář
Sdružená ambulantní zařízení	-	-	-	
Detašované pracoviště sdruženého ambulantního zařízení	-	-	-	
Ambulantní zařízení	-	-	-	
Detašované pracoviště ambulantního zařízení	-	-	-	
Samostatná ordinace (nebo detašované pracoviště) praktického lékaře pro dospělé	14	7	14,6	z toho 8 ve Vlašimi, dále: Čechtice, Dolní Kralovice, Louňovice pod Bláníkem, Načeradec, Trhový Štěpánov, Veliš
Samostatná ordinace (nebo detašované pracoviště) praktického lékaře pro děti a dorost	10	6	12,5	z toho 5 ve Vlašimi, dále: Čechtice, Dolní Kralovice, Louňovice pod Bláníkem, Načeradec, Trhový Štěpánov
Samostatná ordinace (nebo detašované pracoviště) praktického lékaře - stomatologa	15	6	12,5	z toho 10 ve Vlašimi, dále: Čechtice, Dolní Kralovice, Louňovice pod Bláníkem, Načeradec, Trhový Štěpánov
Samostatná ordinace (nebo detašované pracoviště) praktického lékaře - gynekologa	4	2	8,3	z toho 4 ve Vlašimi, dále: Čechtice
Zařízení lékárenské péče	8	4	8,3	z toho 5 ve Vlašimi, dále: Čechtice, Dolní Kralovice, Načeradec
Nemocnice	-	-	0,0	
Léčebna pro dlouhodobě nemocné	-	-	-	
Ostatní lůžková zařízení	-	-	-	

Zdroj: ČSÚ

3.12. Sociální služby

Na území MAS Blaník se nachází celkem **pět registrovaných poskytovatelů sociálních služeb.**

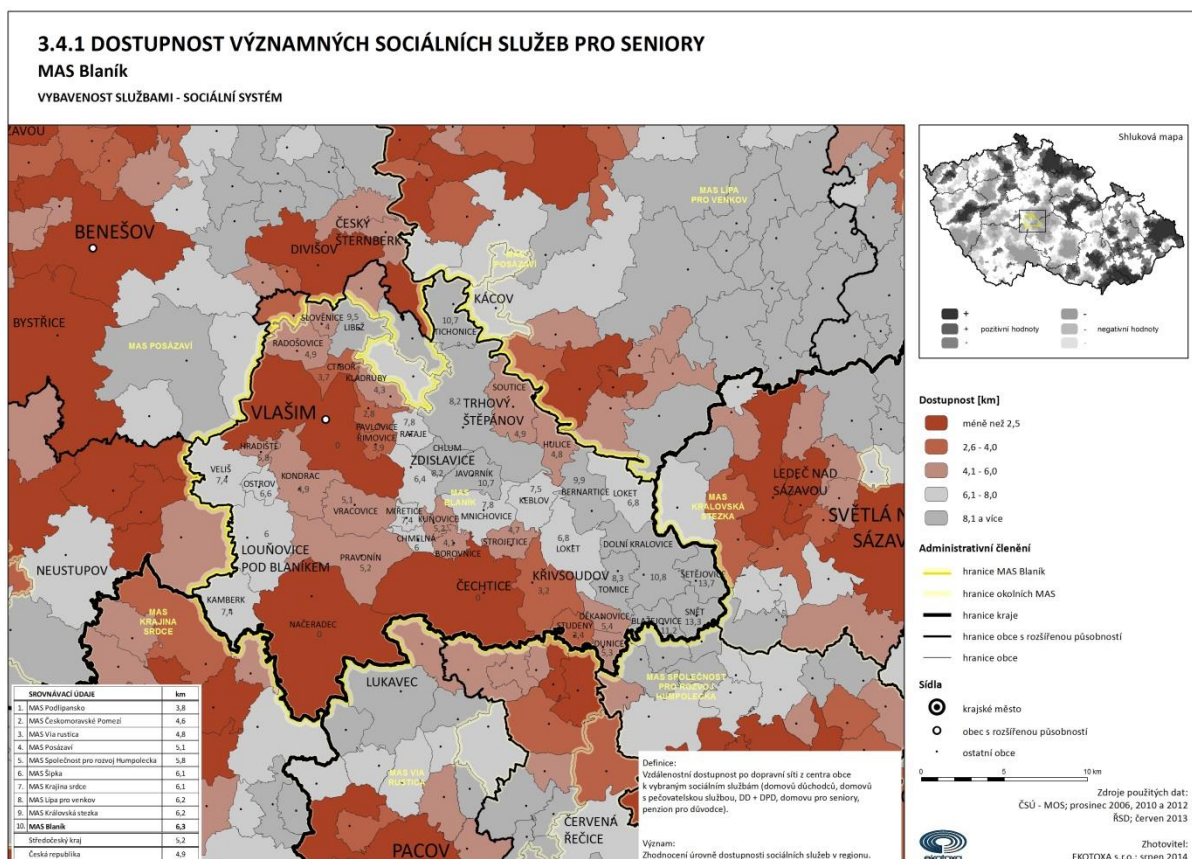
1. **Domov ve Vlašimi, p. s. s.**, příspěvková organizace, jejímž zřizovatelem je Středočeský kraj. Domov poskytuje sociální službu domova pro seniory. Cílovou skupinou jsou senioři starší šedesátilet se sníženou soběstačností, jejichž situace vyžaduje pravidelnou pomoc jiné fyzické osoby. Kapacita Domova je 104 klientů. Péči zde poskytují dvě sociální pracovnice a 19 pracovníků v sociálních službách. Domov aktivně spolupracuje s dobrovolníky.
2. **Farní charita**, nestátní humanitární zařízení katolické církve s vlastní právní subjektivitou, které sdružuje Charita Česká republika. Farní charita má registrované čtyři sociální služby, a to odborné sociální poradenství, osobní asistenci, pečovatelskou službu a sociálně aktivizační služby pro seniory a osoby se zdravotním postižením. V rámci své činnosti poskytuje domácí zdravotní péči (se zaměřením i na paliativní péči). Pro širokou veřejnost dále provozuje půjčovnu rehabilitačních a kompenzačních pomůcek, půjčovnu dětských pomůcek a sbírky šatstva. Ve Farní charitě Vlašim jsou klientům k dispozici celkem 4 sociální pracovnice a 8 pracovníků sociální péče. Činnost odborníků dále doplňují dobrovolníci, a to především z řad farníků vlašimské farnosti.
3. **Diakonie ČCE ve Vlašimi**, jejímž zřizovatelem je benešovský sbor Českobratrské církve evangelické. Středisko ve Vlašimi má registrovanou sociální službu Dům pro matku a dítě. Poskytuje tak přechodné azylové ubytování matkám, v odůvodněných případech i otcům s nezletilými dětmi, kteří se ocitli v nepříznivé životní situaci spojené se ztrátou bydlení. Péči o klienty zajišťuje 1 sociální pracovnice a 6 pracovníků v sociálních službách. V Diakonii ČCE Vlašim je možnost dobrovolnictví.
4. **Magdalena o. p. s.**, která poskytuje terénní adiktologické služby. Cílem programu je vyhledat a oslovit uživatele návykových látek v jejich přirozeném prostředí, navázat a udržet s nimi kontakt. V lokalitě Vlašim a okolí působí dvojice zaměstnanců a to dvakrát týdně vždy v úterý a ve čtvrtek v odpoledních hodinách. Cílovou skupinou programu jsou uživatelé nelegálních návykových látek. Mezi nejčastěji poskytované služby patří: předávání informací ohledně méně rizikového užívání návykových látek, směřování klientů do odborných odvykacích zařízení, testování na přítomnost návykových látek a infekčních onemocnění jakými jsou žloutenka typu B a C a syfilis, individuální poradenství, výměna injekčních setů, a konečně také samotná léčba závislosti. V území probíhá monitoring včetně sběru nalezeného injekčního materiálu.
5. **Pečovatelská služba okresu Benešov**, jejímž zřizovatelem je město Benešov. Terénní služby poskytuje pro osoby ohrožené sociálním vyloučením či osoby již sociálně vyloučené (problematika bezdomovectví). Pečovatelská služba obslouží cca 150 klientů ročně. Služba je poskytována zejména občanům v domech s pečovatelskou službou, které jsou ve Vlašimi umístěny v Lidické a Severní ulici. Dále je realizována v domácnostech klientů a to v celém správním obvodu Vlašim. Služba je poskytována v pracovních dnech i o víkendech od 7:00 do 18:00. Ambulantní služby poskytované Pečovatelskou službou okresu Benešov - nízkoprahové denní centrum a noclehárnu je možné využít v Benešově, terénní službu ve Vlašimi.

Nezastupitelnou úlohu v sociální oblasti má na území MAS **MěÚ Vlašim, odbor sociální a zdravotní**. Náplní celkem 9 zaměstnanců tohoto odboru je péče o ty nejpotřebnější – rodiny s dětmi, seniory, zdravotně postižené osoby a osoby ohrožené sociálním vyloučením.

V současné době není na území MAS žádné zdravotnické zařízení lůžkové péče, které by poskytovalo pobytové sociální služby (do roku 2013 poskytoval sociální služby Rehabilitační ústav Kladruby) a žádná organizace v tuto chvíli nemá registrovanou sociální službu domu na půl cesty (do dubna roku 2013 službu domu na půli cesty poskytovalo středisko Diakonie ČCE Vlašim).

Na území MAS dále chybí kontaktní centrum, noclehárna, nízkoprahové denní centrum, terénní programy – tyto služby jsou však zajišťovány ve městě Benešov.

Odlehčovací služby, denní stacionáře, týdenní stacionáře, chráněné bydlení, raná péče, domov pro osoby se zdravotním postižením, domov se zvláštním režimem, služby následné péče, nízkoprahová zařízení pro děti a mládež, sociálně aktivizační služby pro rodiny s dětmi, sociálně terapeutické dílny, terapeutické komunity, podpora samostatného bydlení, centra denních služeb, sociální rehabilitace, služby tísňové péče, průvodcovské a předčitatelské služby, telefonická krizová pomoc, tlumočnické služby, krizová pomoc a intervenční centra na území MAS zcela chybí.



3.12.1.1. Poskytovatelé sociálních služeb

Údaje v této kapitole jsou platné k datu 15. 08. 2014 a byly získány v rámci komunitního plánování sociálních služeb (dále KPSS) pro Benešov za období 2010–2013.

Na území MAS Blaník funguje 5 poskytovatelů sociálních služeb: **Diakonie ČCE, Domov ve Vlašimi, Farní charita Vlašim, Pečovatelská služba okresu Benešov, Magdalena o. p. s.** Do roku 2013 patřil mezi poskytovatele sociálních služeb i Rehabilitační ústav Kladruby, ale k 01. 01. 2014 byly „sociální služby poskytované ve zdravotnických zařízeních ústavní péče“ zrušeny.

TABULKA: Přehled sociálních služeb poskytovaných občanům na území MAS Blaník

Sociální služba	Poskytovatel služby	Druh sociální služby	Forma sociální služby
Azylové domy	Diakonie ČCE - středisko Střední Čechy	Sociální prevence	Pobytová
Domovy pro seniory	Domov ve Vlašimi	Sociální péče	Pobytová
Odborné sociální poradenství	Farní Charita Vlašim	Sociální poradenství	Ambulantní
Osobní asistence	Farní Charita Vlašim	Sociální péče	Terénní
Pečovatelská služba	Pečovatelská služba okresu Benešov Farní Charita Vlašim	Sociální péče	Terénní
Sociálně aktivizační služby pro seniory a osoby se zdravotním postižením	Farní Charita Vlašim	Sociální prevence	Terénní
Sociálně aktivizační služba pro rodiny s dětmi ZRNKO	Diakonie ČCE - středisko Střední Čechy	Sociální prevence	Terénní/Ambulantní
Terénní služby (soc. vyloučení)	Pečovatelská služba okresu Benešov Magdalena o. p. s. Farní Charita Vlašim	Sociální prevence	Terénní

Zdroj: vlastní šetření, 2016

Nejvyšší počet poskytovatelů SS je soustředěn na cílovou skupinu osob s jiným zdravotním postižením.

Tabulka: Přehled poskytovatelů sociálních služeb pro jednotlivé cílové skupiny uživatelů na území MAS Blaník:

Cílová skupina	Poskytovatel služby
Děti a mládež ve věku od 6 do 26 let ohrožené společensky nežádoucími jevy	Diakonie ČCE - středisko Střední Čechy
Etnické menšiny	Farní charita Vlašim Diakonie ČCE - středisko Střední Čechy
Imigranti a azylanti	Farní charita Vlašim
Oběti domácího násilí	Diakonie ČCE - středisko Střední Čechy Farní charita Vlašim
Oběti trestné činnosti	Diakonie ČCE - středisko Střední Čechy Farní charita Vlašim
Osoby bez přístřeší	Diakonie ČCE - středisko Střední Čechy Farní charita Vlašim Pečovatelská služba okresu Benešov
Osoby do 26 let věku opouštějící školská zařízení pro výkon ústavní péče	Farní charita Vlašim
Osoby komerčně zneužívané	Diakonie ČCE - středisko Střední Čechy
Osoby s chronickým onemocněním	Pečovatelská služba okresu Benešov Farní charita Vlašim
Osoby s jiným tělesným postižením	Diakonie ČCE - středisko Střední Čechy
Osoby s kombinovaným postižením	Farní charita Vlašim
Osoby s mentálním postižením	Farní charita Vlašim
Osoby s tělesným postižením	Farní charita Vlašim Pečovatelská služba okresu Benešov
Osoby se zdravotním postižením	Farní charita Vlašim Pečovatelská služba okresu Benešov
Osoby v krizi	Diakonie ČCE - středisko Střední Čechy Farní charita Vlašim Pečovatelská služba okresu Benešov
Osoby, které vedou rizikový způsob života nebo jsou tímto způsobem života ohroženy	Diakonie ČCE - středisko Střední Čechy Farní charita Vlašim Pečovatelská služba okresu Benešov
Pachatelé trestné činnosti	Farní charita Vlašim
Rodiny s dítětem/děťmi	Diakonie ČCE - středisko Střední Čechy Farní charita Vlašim
Senioři	Domov ve Vlašimi, poskytovatel sociálních služeb Farní charita Vlašim Pečovatelská služba okresu Benešov
Osoby ohrožené závislostí nebo závislé na návykových látkách	Pečovatelská služba okresu Benešov Centrum adiktologických služeb Benešov – Magdalena o.p.s.

Zdroj: vlastní šetření 2016

Počty klientů evidovaných u sociálních služeb v letech 2010–2013

Vzhledem k získání dat v rámci komunitního plánování sociálních služeb na okrese Benešov jsou počty v tabulce uváděny za jednotlivé obce s rozšířenou působností na sledovaném území (tzn. ORP Benešov, ORP

Vlašim, ORP Votice). Uvedené počty klientů ORP Vlašim jsou relevantní pro území MAS Blaník, neboť 97% obyvatel ORP Vlašim žije na území MAS Blaník.

V tabulce je uveden počet klientů celkem/ORP Benešov/ORP Vlašim/ORP Votice.

Poskytovatelé sociálních služeb – kapacita služby	Uspokojení	2010	2011	2012	2013
	Neuspokojení				
Domov ve Vlašimi, poskytovatel sociálních služeb	Uspokojení	104/15/81/8	104/12/80/12	104/17/77/10	104/14/84/6
	Neuspokojení	163/38/105/20	170/41/112/17	99/13/80/6	83/9/71/3
Diakonie ČCE - středisko ve Vlašimi	Uspokojení	94/33/26/21	88/19/14/18	119/37/37/21	120/39/25/5
	Neuspokojení	20/x/x/x	24/x/x/x	31/x/x/x	18/8/5/0
Farní charita Vlašim	Uspokojení	OA 2/0/2/0	21/0/21/0	25/0/25/0	44/2/42/0
	Uspokojení	SASS -	-	4/0/4/0	98/1/97/0
	Uspokojení	OSP -	89/0/89/0	91/0/91/0	211/25/186/0
Rehabilitační ústav Kladruby – ke dni 31. 12. 2013 zrušena sociální služba	Uspokojení	Žádný klient	Žádný klient	Žádný klient	Žádný klient
	Neuspokojení	0	0	0	0

OA – osobní asistence, SASS – sociálně aktivizační služby pro seniory a osoby se zdravotním postižením, OSP – odborné sociální poradenství

Sanace rodiny- terénní práce s rodinou, dětmi a mladistvými

Na území MAS Blaník je deklarován nedostatek terénních sociálních služeb pro danou cílovou skupinu. Kontakt zaměstnanců OSPOD s rodinou je z důvodu jejich kapacit mnohdy omezen pouze na činnost kontrolní a represivní, případně pak zaměstnanci OSPOD řeší víceméně až krizové situace. V rámci území nefunguje multidisciplinární spolupráce při řešení problematiky rodiny.

Z analýzy potřeb dětí, mládeže a rodin vyplynulo, že rodinné prostředí značně ovlivňuje způsob trávení volného času a následně volný čas přímo ovlivňuje míru ohrožení dětí a mládeže rizikovými jevy. Nejvíce je ve Vlašimi využíván k návštěvě volnočasových aktivit MěDDM Domeček a Spolkový dům. Vliv na rizikové chování u dětí a mládeže má především rodinné prostředí. Nejvíce ohrožené děti se rekrutují z neúplných a sociálně slabých rodin. Ohrožení sociálním vyloučením u rodin, zejména pak dětí a mládeže vzniká v důsledku chudoby. V této souvislosti byla uváděna potřeba zřízení nízkoprahového zařízení.⁷

⁷ Údaje vycházející komunitního plánu sociálních služeb okresu Benešov.

3.12.2. Sociální bydlení

Sociální bydlení náleží k oblastem, v nichž je hlavním problémem nalezení rovnováhy mezi potřebou solidarity a požadavky tržní soutěže. V Evropské unii dosud neexistuje jednotná definice sociálního bydlení. Stejně tak v ČR, nicméně počet osob s příspěvkem či doplatkem na bydlení v České republice se neustále zvyšuje. V současné době žádá o příspěvek cca 300 000 osob a náklady státu jsou cca 11,5 mld. Kč.⁸

Co je „Sociální bydlení“?

Mezi nejčastější problémy sociálně vyloučených osob bývá kvalita bydlení. Ruku v ruce s tím se poté vytváří lokality, kde se sociálně vyloučení shlukují a vytváří se tak místa, kde není vybudovaná infrastruktura, neexistuje zde napojení na širší urbanistický celek obce. Navíc většina obyvatel těchto lokalit má různé komplikace se zapojením na pracovní trh.

Právě pro nízkopříjmové rodiny by měl být vytvořen koncept, který by podpořil jejich znovuzачlenění do běžné společnosti. Mělo by se jednat o soustavu podpůrných opatření. Mezi ně může patřit zvýšení kvalitního a finančně dostupného bytového fondu pro nízkopříjmové skupiny obyvatel (tzv. krizové byty), vytvoření systému prostupného bydlení, zvýšení vymahatelnosti nájemného, posílení prostředků ochrany a pomoci nájemníkům ve vztahu k poskytovatelům nájemného bydlení a ubytování, revitalizaci lokalit obývaných ve vysoké koncentraci osobami vystavených procesům sociálního vylučování či programy prevence ztráty bydlení. Povinností samosprávy vyplývající ze zákona č. 128/2000 Sb., který v §35 odst. 2 stanoví, je, že do samostatné působnosti obce náleží mimo jiné uspokojování potřeby bydlení občanů obce, a to v souladu s místními předpoklady a místními zvyklostmi. Proto by obce měly mít ve svých strategiích rozvoje i koncepci bytové politiky.

Protože však tato opatření v praxi ne vždy úplně fungují, existuje v České republice také systém sociálních služeb pro krizové bydlení, do kterého spadají azylové domy pro rodiny s dětmi nebo domy na půli cesty⁹. Takto je také pomáháno rodinám v krizových situacích, aby nedošlo k odebrání dítěte do ústavní péče. Neboť důvodem pro odebrání dítěte jsou v České republice až v padesáti

Je zpracována „Koncepce sociálního bydlení 2015 – 2025“ a od roku 2017 by měl být v platnosti zákon o sociálním bydlení. V Koncepci sociálního bydlení jsou rozděleny tři typy sociálního bydlení, a to krizové bydlení (nově upravená forma sociální služby na pomezí noclehárny a azylovým domem), sociální byt (zkolaudovaný prostor určený k trvalému bydlení se sníženými standardy bydlení) a dostupný byt (zkolaudovaný prostor určený k trvalému bydlení). Důležitá bude i doprovodná služba, která bude navázána na užívání bytu a tou bude osvědčení o vstupu do systému, zároveň bude k dispozici sociální služba, která bude klienty „učit bydlet“. Významnou roli budou mít obce, které budou muset mít dostatečný počet sociálních a dostupných bytů. Tento počet bude vyčíslen v procentech a bude zákonem stanoveno, do kdy budou muset obce tuto povinnost splnit. Zdroj: www.mpsv.cz/files/clanky/20155/Socialni_bydleni_230315.pdf

⁹ Dům na půli cesty je azylovým domem, který se v České republice využívá spíše pro mladé lidi. Jedná se často náctileté děti, které odešli z dětského domova, o děti alkoholiků či léčení uživatelé drog. Dům na půli cesty poskytuje materiální, sociální a právní podporu. Postupně se zde učí začlenění do běžné společnosti. Ubytování je zde pouze na přechodnou dobu.

procentech právě ekonomické a bytové důvody.

Jednotná definice pro sociální bydlení neexistuje. Můžeme však říci, že principy sociálního bydlení jsou tyto: Sociální bydlení řeší selhání trhu s bydlením. Zaměřuje se na lidi, u kterých nelze očekávat, že naleznou přiměřené bydlení na soukromém trhu s bydlením vlastními prostředky. Má jasná pravidla přidělování. Poskytuje bydlení adekvátního a pravidelně ověřovaného standardu. Je zajišťováno s využitím veřejných dotací. Je poskytováno na bázi neziskovosti. Je monitorováno veřejnými orgány.

Zdroj: <http://socialnibydeni.org/cs>; <http://www.socialni-zaclenovani.cz/socialni-bydeni>;
<http://www.socialni-zaclenovani.cz/oblasti-podpory-bydeni>

Sociální bydlení

Bude podporováno pořízení bytů, bytových domů, nebytových prostor a jejich adaptace pro potřeby sociálního bydlení a pořízení nezbytného základního vybavení.

Parametry sociálního bydlení v IROP:

- sociální bydlení splňuje stavebně technické parametry dané stavebními předpisy určenými pro výstavbu budov pro bydlení,
- sociálním bytem se rozumí standardní bytová jednotka se základním vybavením bez dalšího zařízení nábytkem,
- sociální byt musí být umístěn v lokalitě s dostupným občanským vybavením pro vzdělávání a výchovu, sociální služby a péči o rodinu, zdravotní služby, kulturu, veřejnou správu a ochranu obyvatelstva,
- v lokalitě musí být zajištěná veřejná doprava,
- sociální bydlení je určeno osobám z cílových skupin, identifikovaných v tomto dokumentu,
- podpora nevede k segregaci osob z cílových skupin,
- pořizovací náklady na sociální bydlení nesmí přesáhnout stanovený limit, stanovený ve výzvě k předkládání žádostí o dotaci.

Sociální bydlení zajišťuje přístup a udržení dlouhodobého, kvalitativně standardního a prostorově nesegregovaného bydlení, novou výstavbu sociálních bytů je vhodné doplnit dalšími nástroji sociální práce.

Příklady projektů:

Nákup a rekonstrukce jednotlivých bytů v nesegregovaných intravilánech obcí.

Nákup stavební parcely a výstavba bytového domu se čtyřmi až šesti bytovými jednotkami.

Nástavba nebo půdní vestavba bytů na stávající bytový dům.

Nákup nemovitosti (kolaudované pro bydlení nebo jiný účel – ubytovací zařízení, kanceláře, výroba), včetně souvisejících pozemků, a její rekonstrukce na bytový dům se sociálními byty.

Nákup bytu v bytovém domě a jeho rekonstrukce pro účely sociálního bydlení (pořízení kuchyňské linky, rekonstrukce koupelny apod.)

Rekonstrukce bytového domu, při které dojde ke změně dispozic bytových jednotek (např. rozdělení větších bytů na menší) za účelem vytvoření sociálních bytů.

Typy příjemců - sociální bydlení

- obce
- nestátní neziskové organizace

- církve
- církevní organizace

Sociální bydlení na území MAS Blaník

V současné době je situace na území MAS Blaník nerovnoměrná. Většina obcí ve svém bytovém fondu žádné sociální byty nemá. Pokud už takové byty vlastní, vždy byly pořízeny z dotací ze státního rozpočtu a tyto byty jsou vždy cca 10 let staré. Přehledné informace o jednotlivých obcích naleznete níže v tabulce.

Tabulka "Přehled aktuálního počtu sociálních bytů v regionu", na základě lefonického a dotazníkového šetření MAS Blaník, z. s. - březen - květen 2015, provedla Mgr. J. Fialová

Název obce	Počet bytových jednotek	Rok výstavby	Umístění v obci/postředky	Jiná poznámka
Bernartice	0			
Blažejovice	0			Plánovaný projekt na 2 byty nad prodejnou.
Borovnice	0			
Ctiboř	0			
Čechtice	22	2005	dotace	
Děkanovice	0			
Dolní Kralovice	12	2007	14 mil. Korun	
Dunice	0			
Hradiště	0			
Hulice	0			
Chlum	0			
Chmelná	0			
Javorník	0			
Kamberk	3	2005	dotace 100%	
Keblov	0			
Kladruby	0			
Kondrac	0			
Křivsoudov	0			
Kuňovice	0			
Libež	0			
Loket	0			
Louňovice pod Blaníkem	0			
Miřetice	0			
Mnichovice	0			
Načeradec	0			
Ostrov	0			
Pavlovice	0			

Pravonín	0		
Radošovice	0		
Rataje	0		
Řimovice	0		
Slověnice	0		
Snět	0		
Soutice	0		
Strojetice	0		
Studený	0		
Šetějovice	2	2006?	střed/dotace
Tichonice	0		
Tomice	0		
Trhový Štěpánov	0		
Veliš	0		
Vlašim	0		
Vracovice	0		
Zdislavice	0		

Všechny obce byly obtelefonovány a odpověděly většinou negativně.

V regionu existují tzv. byty zvláštního určení vlastněné obcemi. Jsou to byty v domech s pečovatelskou službou (Vlašim, Čechtice, Načeradec) a byty bezbariérové (Vlašim). Sociální byty vnímá veřejnost (i odborná) jako bydlení pro osoby bez vlastního přístřeší, bez vlastního bytu, s poskytovanými sociálními službami.

Detailnější informace k sociálnímu bydlení v území MAS shrnuje tabulka. Strategie bytové politiky bytů zvláštního určení nebo sociálního bydlení ve většině obcí území MAS Blaník chybí.

Tabulka: Sociální bydlení na území MAS - podrobně (zdroj: vlastní šetření MAS Blaník, květen 2015)

Obec	Počet bytů	Poznámka
Obec Kamberk	3 sociální byty	výměra bytů je vždy do 40 m ² , byty jsou dlouhodobě plně využité, smlouvy mají na 2 roky (více to nejde), na tyto byty získali před cca 10-ti lety dotaci ze Státního fondu rozvoje bydlení
Obec Dolní Kralovice	12 sociálních bytů	také výměra do 40 m ² , smlouvy na 2 roky, uvažují o stavbě dalších (asi 9 nových bytů), zatím ve fázi projektového záměru, pokud by byla vhodná výzva, tak by stavěli.
Čechtice	22 sociálních bytů	Městys Čechtice má v současné době k dispozici celkem 22 sociálních bytů I.kategorie s příslušenstvím (WC,koupelna) a 23 bytů v Domě s pečovatelskou službou. Všechny tyto byty se nacházejí přímo v obci Čechtice, je tedy pro občany v těchto sociálních bytech dostupná veškerá občanská vybavenost. Momentálně žije v sociálních bytech celkem 44 našich občanů a v DPS je jich nyní 23.
Vlašim	Ne - ale byty zvláštního určení ano	Bytový fond města je asi 430 bytů. Bytů zvláštního určení - bezbariérové byty tak těch je 6 Havlíčkova ul. Čp 1707-8. Plánována byla spolupráce s Diakoníí - zakoupit byt nebo pronajmout od města a pak dále pronajímat a poskytovat intenzivní sociální práci jejich klientkám z azylového domu v tomto bytě.

Otázka sociálního bydlení je aktuální téma. V rámci MAS existuje několik zařízení/ubytoven s tzv. sociálními byty. Ve Vlašimi je to objekt bývalé záložny – soukromý investor. Další lokality se v území v poslední době očekávají vzniknout. Souhrnná tabulka mapuje údaje k 05/2015.

Diakonie ČCE ve Vlašimi, jejímž zřizovatelem je benešovský sbor Českobratrské církve evangelické - Středisko ve Vlašimi má registrovanou sociální službu Dům pro matku a dítě. Poskytuje tak přechodné azylové ubytování matkám, v odůvodněných případech i otcům s nezletilými dětmi, kteří se ocitli v nepříznivé životní situaci spojené se ztrátou bydlení. Pobyt v domově je časově omezen. Péči o klienty zajišťuje 1 sociální pracovnice a 6 pracovníků v sociálních službách.

3.12.3. Sociální podnikání

Sociální podnikání představuje v našich poměrech relativně nový trend, který se zaměřuje na podnikatelskou činnost z hlediska společenských dopadů, a sice efektivní využívání dostupných prostředků nejen za účelem dosažení zisku. Jde o celospolečensky prospěšné působení s cílem zmírnění dopadů negativních společenských jevů (nezaměstnanost konkrétních skupin, hrozba soc. vyloučení apod.).

V těchto aktivitách je velmi důležitá spolupráce s obcí, která prostřednictvím podpory podnikatelské činnosti sociálních podniků podporuje všestranný rozvoj svého území a stará se o potřeby svých občanů.

Oficiálně neregistrujeme sociální podnikání na území MAS Blaník. Neoficiálně dle vlastní zkušenosti podobnou činnost například vyvíjí ČSOP Vlašim a další organizace či OSVČ.

Co je sociální podnikání?

Sociální podnikání je soustavnou ekonomickou činností prováděnou subjekty sociální ekonomiky, kterými jsou právnické i fyzické osoby splňující principy sociálního podniku. Sociální podniky přinášejí ekonomický, sociální a environmentální prospěch. Sociální prospěch zahrnuje demokratické rozhodování v a přispívání podniků k uspokojování potřeb společnosti a sociálních skupin. Ekonomický prospěch je spojen s vytvářením soustavné ekonomické činnosti, přičemž zisk z této činnosti musí být reinvestován zpět do subjektu a na místní potřeby. Environmentální a místní prospěch značí, že sociální podniky využívají místní zdroje, spolupracují s ostatními subjekty v místě a uspokojují místní poptávku (Tessea, 2011).

Ministerstvo práce a sociálních věcí vydalo seznam sad rozpoznávacích znaků pro obecný sociální podnik a integrační sociální podnik. Sociální podniky jsou veřejně prospěšné, orientují se na cílové skupiny uvedené v zakládacích dokumentech, jejich řízení je demokratické a nezávislé, více než 50% zisku musí být reinvestováno do rozvoje podniku nebo naplňování jeho cíle. Specifickou rolí sociálně integračního podniku je sociální začleňování osob znevýhodněných na trhu práce. Veřejně prospěšným cílem tohoto typu podniku je zaměstnávání více než 30% osob ze znevýhodněných skupin, kterým je poskytována podpora k dosažení jejich specifických potřeb (MPSV, 2014).

Výčet 10 skupin obyvatel, kteří jsou v ČR ohroženi sociálním vyloučením:

- nízkopříjmové skupiny obyvatel;
- dlouhodobě nezaměstnaní (opakovaně nezaměstnaní);
- v nepříznivé sociální situaci žijící rodiny, děti, mládež;
- osoby žijící v sociálně vyloučených lokalitách a v jejich okolí;
- lidé bez domova;
- senioři,
- osoby se zdravotním postižením;
- etnické menšiny (zejména Romové);
- osoby ohrožené závislostí nebo závislé na návykových látkách;
osoby opouštějící ústavní zařízení nebo zařízení výkonu trestu.

Zdroje:

MPSV.2014. „Sada indikátorů (rozpoznávacích znaků) pro sociální podnik a integrační sociální podnik“. [online]. Praha [cit. 4.3. 2015]. Dostupné z: http://www.eesc.europa.eu/resources/docs/a_ces11042-2012_00_00_tra_etu_cs.pdf

Více ke kapitole „Sociální služby“ viz - **Příloha č. 1 této části strategie: Sociální služby – komentář k sociodemografické analýze**

3.13. Vzdělávání, školství¹⁰

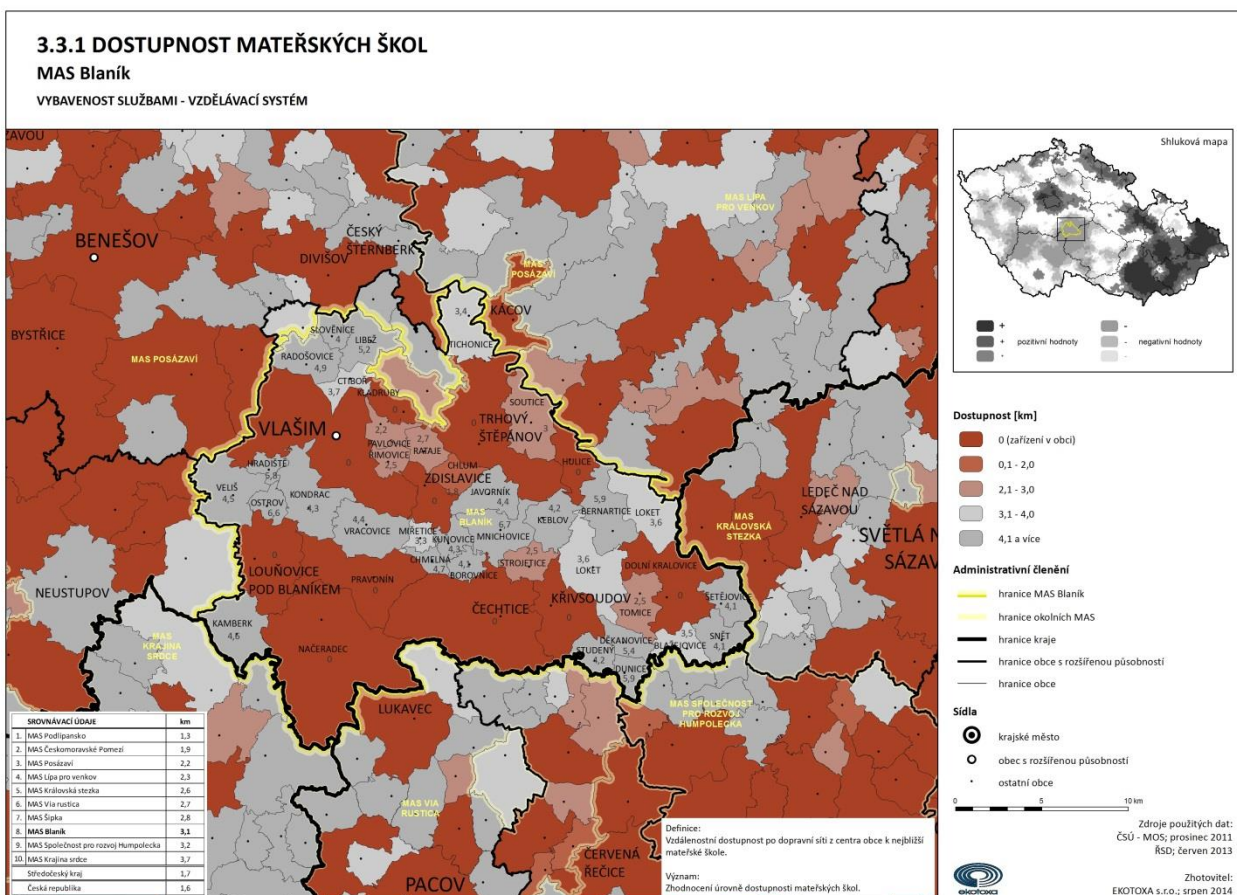
3.13.1. Předškolní vzdělávání

Na území MAS Blaník se nachází 15 mateřských škol. Z toho 5 MŠ je ve městě Vlašim. Funguje zde jediná soukromá škola - MŠ v Kladrubech: "Dětský svět - mateřská škola s.r.o." - v obchodním rejstříku od r. 1997. Nenachází se zde žádná církevní MŠ.

Samostatné mateřské školy na území MAS Blaník: MŠ Čechtice, MŠ Trhový Štěpánov, MŠ Hulice, MŠ Pravonín, MŠ Křivsoudov, MŠ Kladruby (soukromá MŠ), Vlašim 5x - MŠ Vorlina, která vznikla ve školním roce 2011/2012 jako novostavba, MŠ K Vodárně, MŠ Velíšská, která je od školního roku 2009/10 rozšířena o MŠ Na Tenise, MŠ Ke Spravedlnosti, MŠ Domašín.

Mateřské školy sloučené se základní školou: ZŠ a MŠ Louňovice pod Blaníkem, ZŠ a MŠ Dolní Kralovice, ZŠ a MŠ Načeradec, ZŠ a MŠ Zdislavice.

¹⁰Zdrojem dat a tabulek v této kapitole je Strategie území správního obvodu ORP VLAŠIM v oblasti předškolní výchovy a základního školství, sociálních služeb, odpadového hospodářství a administrativní podpora samosprávám v území¹⁰, kartogramy dodala firma Ekotoxa. Dalšími podklady jsou výroční zprávy základních a středních škol, výroční zprávy institucí z kapitoly „Další vzdělávání“. Tyto zdroje byly doplněny výstupy pracovních skupin a standardizovanými rozhovory s ředitelkami/řediteli jednotlivých mateřských školek.



Zřizovatelem škol jsou převážně obce. Jedinou soukromou školou je - MŠ Kladruby "Dětský svět". Kapacitně jsou zdejší MŠ zpravidla naplněné. Dle telefonického průzkumu ředitelů škol v létě 2014 se volná místa se nacházela v Načeradci, Čechticích, Pravoníně. Jedno volné místo bylo k dispozici v Louňovicích pod Blaníkem a Trhověm Štěpánově. Demografickým vývojem je dáno, že dětí v mateřských školách v posledních letech přibývalo, zvyšovaly se kapacity MŠ, k tomu bylo nutné zajistit i personál, mnohdy nekvalifikovaný. Dle dostupných údajů ze statistik bude však počet dětí umísťovaných do MŠ v průběhu následujících let od roku 2016 klesat. Tedy celkově se nepředpokládá potřeba dalšího navyšování míst v MŠ v regionu, počet míst je dostačující. **Může se ale jednat o místní přesah poptávky vůči nabídce a to zejména při vyhledávání alternativního přístupu či kvality. Dále je požadavek na navýšení zařízení služeb péče o děti do 3 let, které v regionu chybí, kde se poptávka očekává růst v návaznosti na vznik flexibilních pracovních úvazků a jiných podpor pro rodiny s dětmi a pracující rodiče. V případě požadavků na začlenění žáků se specifickými vzdělávacími potřebami, bude nutné počty dětí na třídu snížit a tím se dostane celý regionu do problému nedostatku míst ve školách (později i školách).**

Tabulka: Celkové počty MŠ dle zřizovatele školní rok 2012/2013

<i>Zřizovatel</i>	<i>Počet MŠ</i>	<i>Počet dětí celkem</i>	<i>Počet běžných tříd</i>	<i>Počet dětí v běžných třídách</i>	<i>Počet speciálních tříd</i>	<i>Počet dětí ve speciálních třídách</i>
Obec	14	750	30	750	0	0
Kraj		0				
Církev		0				
Soukromé	1	18	1	18	0	0
Celkem:	15	768	31	768	0	0

Tabulka: Počet žáků v jednotlivých školách, školní rok 2012/2013

<i>Název MŠ</i>	<i>Obec</i>	<i>Kapacita</i>	<i>Počet žáků</i>	<i>Volná místa</i>	<i>Popis / komentář</i>
<u>Celkem</u>		<u>770</u>	<u>740</u>	<u>30</u>	-
Dětský svět - mateřská škola s.r.o.	Kladruby	18	18	0	Jediná soukromá MŠ na území ORP Vlašim
Mateřská škola Vlašim, Velíšská 966, okr. Benešov	Vlašim	135	135	0	
Mateřská škola, Křivsoudov	Křivsoudov	28	28	0	
Mateřská škola, Pravonín, okr. Benešov	Pravonín	22	20	2	
Mateřská škola Čechtice	Čechtice	83	76	7	
Mateřská škola Trhový Štěpánov, okr. Benešov	Trhový Štěpánov	56	55	1	
Mateřská škola Vorlina	Vlašim	56	56	0	
Mateřská škola Sedmikráska, Domašín 217, okr. Benešov	Vlašim	27	27	0	
Mateřská škola Kolonka, Vlašim, Ke Spravedlnosti 943, okr. Benešov	Vlašim	100	100	0	

Mateřská škola, Vlašim, K Vodárně 1047, okr. Benešov	Vlašim	52	52	0	
Mateřská škola Hulice, okr. Benešov	Hulice	24	24	0	
ZŠ a MŠ Louňovice pod Bláníkem, okr. Benešov	Louňovice pod Bláníkem	35	34	1	sloučená se ZŠ
ZŠ a MŠ Dolní Kralovice, okr. Benešov	Dolní Kralovice	46	46	0	sloučená se ZŠ
ZŠ a MŠ Načeradec, okr. Benešov	Načeradec	60	41	19	sloučená se ZŠ
ZŠ a MŠ Zdislavice	Zdislavice	28	28	0	sloučená se ZŠ

Mateřské školy ve Vlašimi – rok 2015

Škola	kapacita	1. 9. 2015 přijato
MŠ Sedmíkráska Domašín	27	8
MŠ K Vodárně 1047	52	18
MŠ Kolonka	100	30
MŠ Velíšská 966	163	52
MŠ Vorlina 1900	56	21
Celkem	398	129

3.13.2. Základní vzdělávání

Povinná školní docházka je realizována v rámci základních škol. Síť základních škol kopíruje rozmístění lokálních center v území. Na území MAS Blaník je 8 základních škol: V Louňovicích pod Bláníkem, Načeradci, Zdislavicích, Dolních Kralovicích, ve Vlašimi (2 ZŠ), Trhovém Štěpánově a Čechtích. Dále jsou zde 2 speciální základní školy ve Vlašimi a Načeradci. V rámci ZŠ Sídliště jsou zřízeny 2 specializované třídy s výukovým systémem Montessori, **od září 2016 budou třídy 3.** ZŠ Louňovice pod Bláníkem využívá systému „Step by step“ – Začít spolu. Ve Vlašimi je víceleté gymnázium, zřizující i nižší stupeň.

Hlavním problémem základního školství je snižující se počet žáků. I přes zánik 1 ZŠ ve Vlašimi na přelomu tisíciletí se hlavně menší základní školy potýkají s nedostatkem žáků. Tento problém řeší např. slučováním tříd (Zdislavice, Louňovice pod Bláníkem).

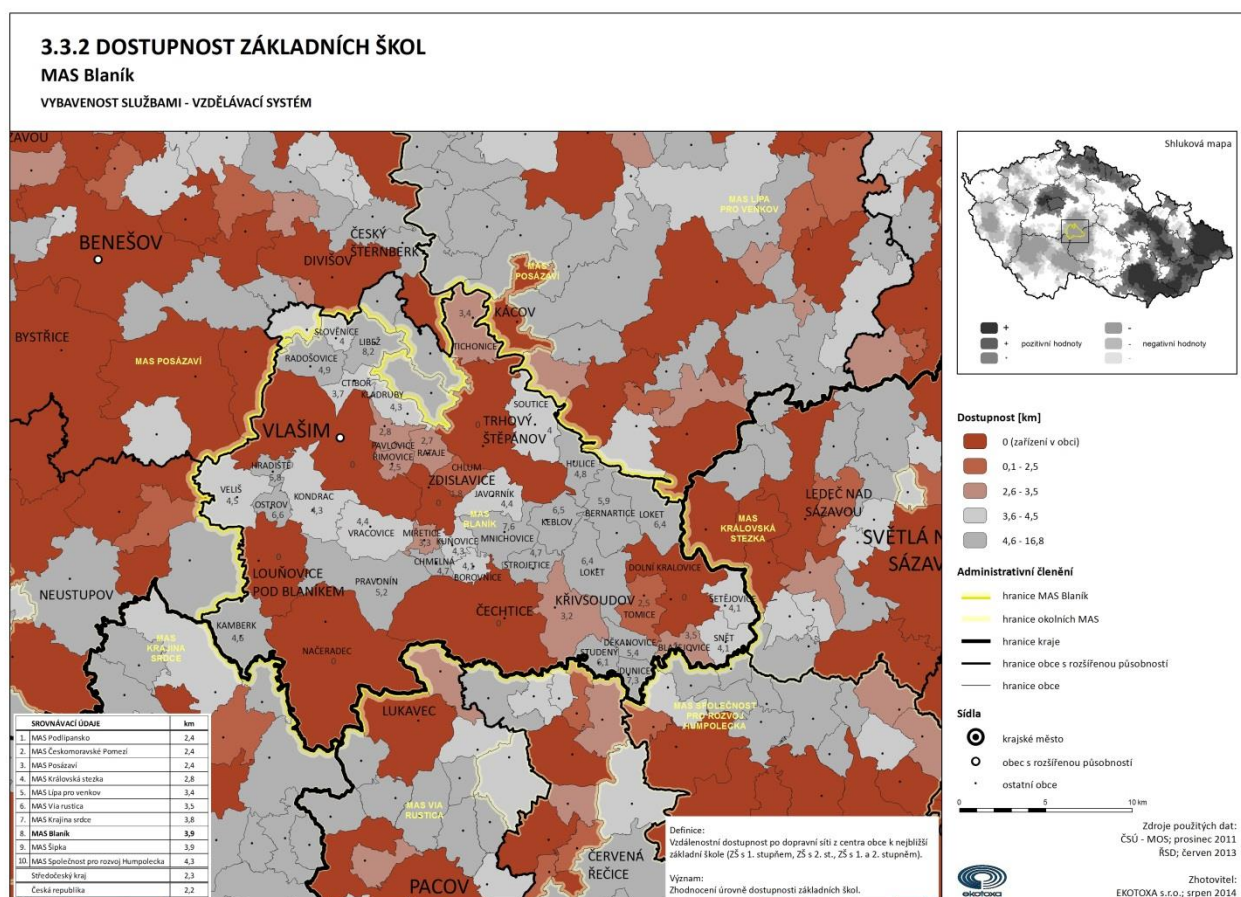
Na území MAS Blaník se nacházejí tyto základní školy v kategoriích:

ZŠ - 1. A 2. STUPEŇ: ZŠ Březinská - Vlašim (zřizovaná krajem), ZŠ Sídliště – Vlašim (2 třídy s programem Montessori), ZŠ Vorlina – Vlašim, ZŠ Trhový Štěpánov, ZŠ Čechtice

ZŠ POUZE 1. STUPEŇ: Dětský domov se školou Načeradec - obsahuje školu s výukou pouze 2. stupně (zřizovatel MŠMT)

SLOUČENÉ ZŠ + MŠ: ZŠ a MŠ Louňovice pod Blaníkem (na ZŠ pouze 1. stupeň), ZŠ a MŠ Dolní Kralovice, ZŠ a MŠ Načeradec, ZŠ a MŠ Zdislavice

ZÁKLADNÍ UMĚLECKÉ ŠKOLY: Základní umělecká škola Vlašim (obory hudební, taneční, výtvarný, literárně dramatický) – zřizovaná krajem, Základní umělecká škola Zruč nad Sázavou (obory hudební, výtvarný, taneční, literárně-dramatický) – detašovaná pracoviště Čechtice - Na Lázni 335, Trhový Štěpánov - Sokolská256, Dolní Kralovice - Školní 1



Tabulka: Počet žáků v jednotlivých školách, školní rok 2012/2013

Název ZŠ	Obec	Kapacita	Počet žáků	Volná místa	Popis / komentář
Celkem za MAS (mimo ZUŠ)		3 287	2 032	1 255	-
Základní škola Čechtice, okres Benešov	Čechtice	270	207	63	1. i 2. stupeň, třídy nejsou slučované

Základní škola Trhový Štěpánov, okres Benešov	Trhový Štěpánov	220	172	48	1. i 2. stupeň, třídy nejsou slučované
Základní škola, Vlašim, Vorlina 1500, okres Benešov	Vlašim	810	586	224	1. i 2. stupeň, třídy nejsou slučované
Základní škola Vlašim, Sídliště 968, okres Benešov	Vlašim	780	527	253	1. i 2. stupeň, třídy nejsou slučované
Základní škola a Mateřská škola Louňovice pod Blaníkem, okres Benešov	Louňovice pod Blaníkem	250	12	238	ZŠ je malotřídní - v jedné třídě jsou sloučené všechny ročníky od 1.-4. třídy; pouze 1. stupeň
Základní škola a mateřská škola Dolní Kralovice, okres Benešov	Dolní Kralovice	300	167	133	1. i 2. stupeň, třídy nejsou slučované
Základní škola a mateřská škola Načeradec, okres Benešov	Načeradec	180	119	61	1. i 2. stupeň, třídy nejsou slučované
Základní škola a mateřská škola Zdislavice	Zdislavice	225	92	133	1. i 2. stupeň, některé třídy jsou slučované
Základní škola, Vlašim, Březinská 1702	Vlašim	100	43	57	ZŠ praktická - 1. i 2. stupeň, zřizovatel KRAJ
Dětský domov se školou, základní škola a školní jídelna, Načeradec 1	Načeradec	32	13	19	ZŠ praktická i klasická ZŠ - pro problémovou mládež - pouze pro chlapce, v obou typech škol pouze 2. stupeň, zřizovatel MŠMT
Gymnázium, Vlašim, Tylova 271	Vlašim	120	94	26	víceleté gymnázium, kde se nacházejí žáci 2. stupně ZŠ na nižším stupni gymnázia, zřizovatel KRAJ
Základní umělecká škola Vlašim, J. Masaryka 935	Vlašim	730	537	193	základní umělecká škola, obory hudební, taneční, výtvarný a literárně dramatický, zřizovatel KRAJ

Zřizovatelem škol jsou převážně obce. Kraj je zřizovatel ZŠ Vlašim - Březinská, Gymnázia Vlašim a ZUŠ Vlašim. MŠMT zřizuje školu při Dětském domově v Načeradci. Kartogram pak ukazuje, že základní školy jsou dostupné z hlediska vzdálenosti jednotlivých oblastí od školy. Dostupné jsou i z hlediska kapacity, neboť žádná škola není zcela naplněna. Naplněnost kapacity tak může představovat problém pouze v jednotlivých školách v některých ročnících.

Základní školy ve Vlašimi v roce 2015

Škola	Počet žaku celkem	Počet přijatých žáků do 1. tříd
ZŠ Sídliště	517	68
ZŠ Vorlina	585	73
ZŠ Březinská	50	0

Tabulka: Počet žáků v jednotlivých školních družinách a školních klubech, školní rok 2012/2013

Školní družiny a školní kluby	Počet oddělení	Počet zapsaných účastníků		
		Z 1. Stupně	Z 2. Stupně	Celkem
2012/2013				
Krajem	1	9	5	14
Obcemi	22	598	20	618
Církví				0
Soukromou osobou				0
Celkem	23	607	25	632

Kapacita míst ve školních družinách je 709 míst, ve většině škol jsou kapacity zcela naplněné, zejména ve Vlašimi se poptávka po školní družině zvyšuje. Školní družiny úzce spolupracují se školami na pořádání akcí. Samy pak organizují různé jednorázové aktivity pro žáky, jako např. různé projekty nebo soutěže, nebo dlouhodobější aktivity v podobě zájmových kroužků.

Vlivem přesunu silné populace dětí ze školek na první stupeň škol se předpokládá v dalších letech větší naplněnost I. stupňů ZŠ a také se očekává navýšení požadavků na zajištění školních družin. Zde se také očekává tlak na rozšíření služeb družiny až do 5. třídy ZŠ s ohledem na zhoršující se situaci bezpečnosti – celospolečenský jev a také špatný mediální obraz.

Většina základních škol nemá žádné zaměření. Každá má však školní vzdělávací program, který respektuje podmínky vzdělávání jednotlivých škol. U menších vesnických škol je patrná snaha propojovat se co nejvíce se životem obce a stát se tak komunitním centrem společenských aktivit. Všechny školy mají velkou propojenost na další organizace a jsou aktivní ve styku s veřejností. ZŠ Čechovice realizuje certifikovaný program Zdravá

škola. ZŠ, Vlašim, Vorlina certifikovala značku Rodiče vítáni. Na ZŠ, Vlašim Sídliště, vznikla ve školním roce 2013/2014 třída založená na principech Montessori pedagogiky a postupně se rozrostla na 3 třídy.

Základní školy (zde nezapočítáváme ZUŠ Vlašim) používají ve výuce informační a komunikační technologie (interaktivní tabule, projekory, počítače apod.). Všechny školy disponují jednou nebo dvěma počítačovými učebnami, většina škol má v některých učebnách interaktivní tabule nebo jinou projekční techniku (např. dataprojekory). Nezanedbatelnou část z tohoto vybavení získaly školy v nedávné době v projektu EU peníze školám. V současné době jsou tak školy relativně spokojeny s vybaveností ICT. Je třeba zmínit, že jsou do výuky stále více zapojovány informační technologie, proto bude nutné, aby byly školy na toto připraveny. V dnešní době je téměř nutností standartní uživatelská znalost výpočetní techniky, do budoucna se předpokládá, že znalosti z oblasti informačních technologií budou víceméně základní dovednostmi. Proto je důležité, aby měly školy kvalitní vybavení, na kterém budou moci své žáky vyučovat. Je také třeba brát zřetel na to, že velký nárůst počtu zařízení však ponese do budoucna zvýšenou finanční zátěž na obnovu a udržování.

Na téma informačních a komunikačních technologií navazuje i téma mediální výchovy, které zaznělo hlavně na pracovních skupinách oblasti Výchova a vzdělávání. V současné době je kladen důraz na to, aby se žáci a studenti naučili, jak lze využít média k získání informací o okolním světě. Avšak jádrem mediální výchovy je hlavně otázka, zda mohou média a informační technologie přinášet hodnotnější poznání, vydatnější komunikaci a lepší kvalitu života. Proto je důležité zařazení mediálním výuky studentů a žáků a to alespoň formou spolupráce s externím dodavatelem.

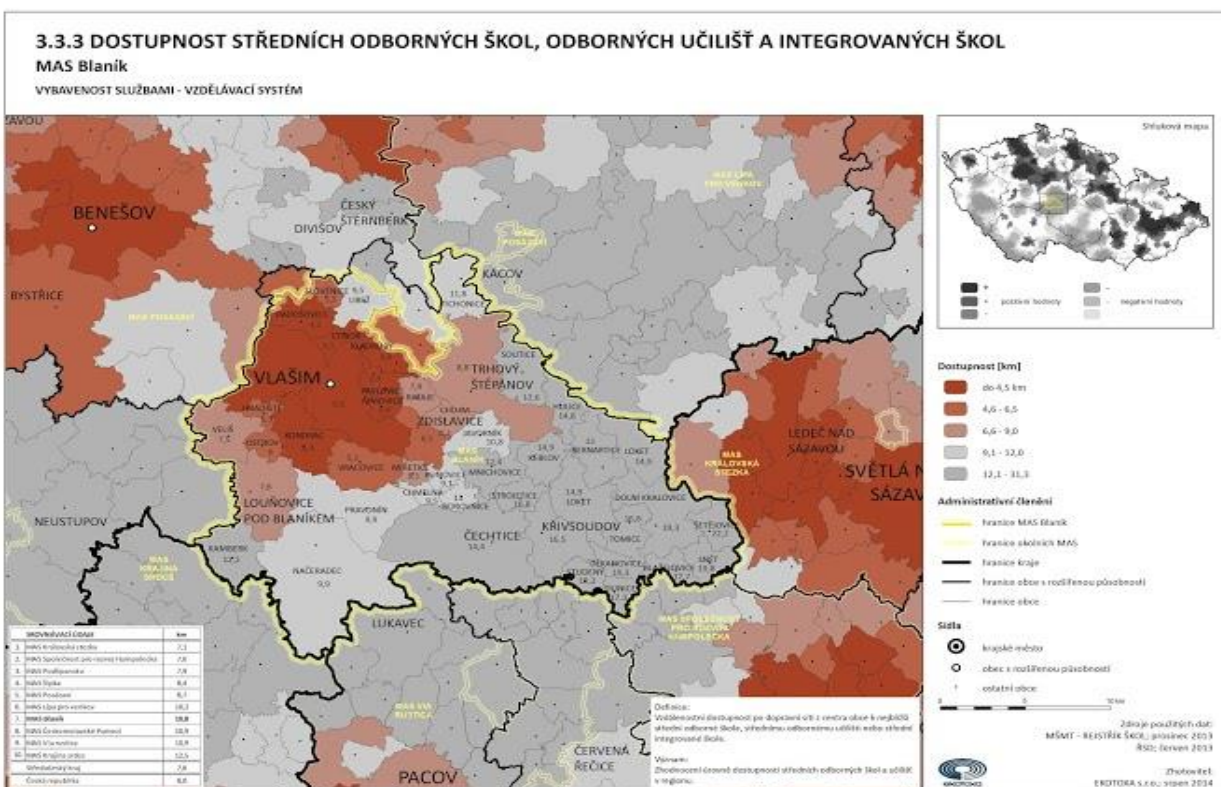
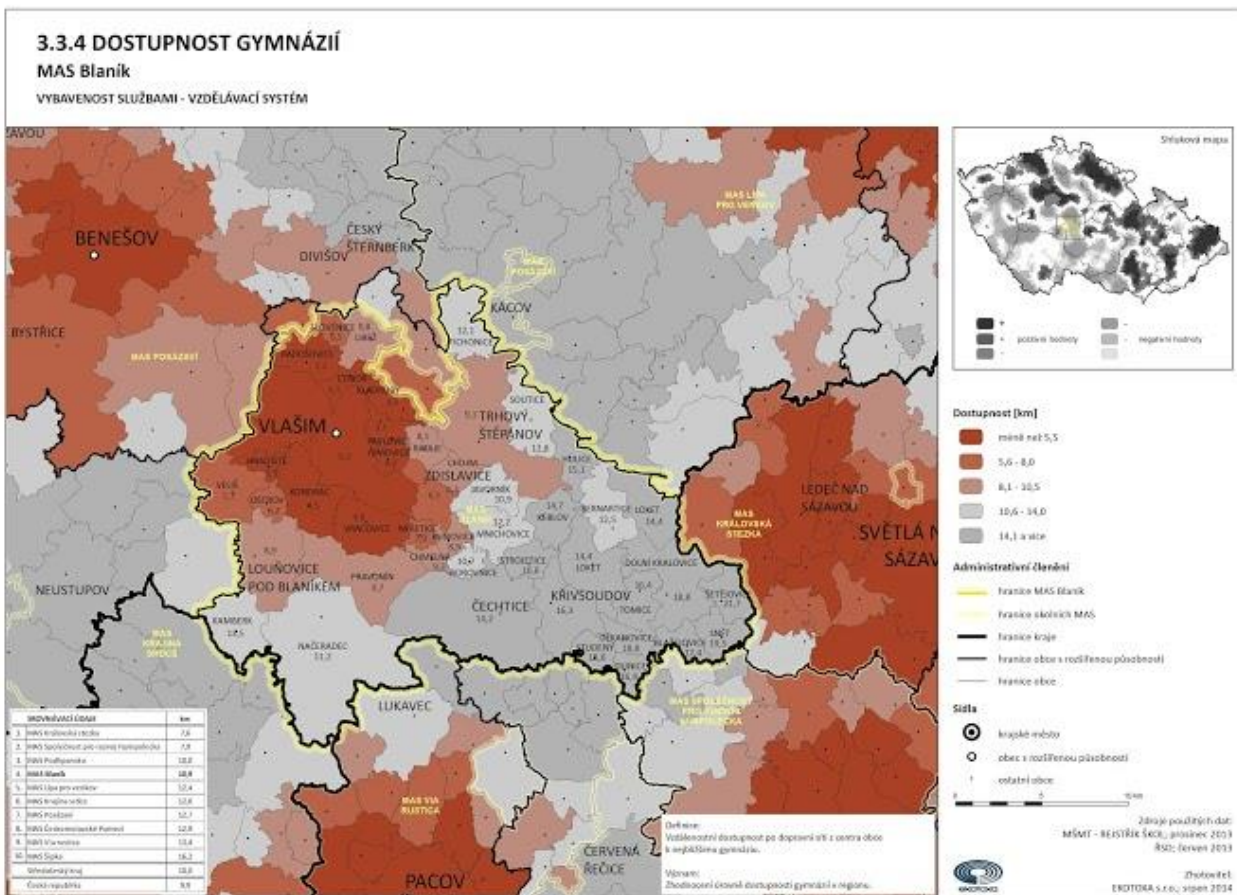
Některé základní školy (3) v oblasti MAS Blaník se realizují dlouhodobé vzdělávací programy externích firem. Většinou se jedná o programy týkající se prevence rizikového chování nebo ochrany životního prostředí. Pro styk žáků s odborníky v různých oblastech se využívají v mnohem větší míře besedy ve školách (často ve spolupráci např. s Policií ČR) a odborné exkurze¹¹ (dle velikosti školy až 10 exkurzí ročně). Vedle odborných exkurzí provádí školy návštěvy různých měst, přírodních útvarů, památek a neziskových organizací. Všechny tyto vzdělávací aktivity u základních škol navazují na školní vzdělávací programy, a proto se velmi různí jejich výběr a zařazování v průběhu školního roku. Většinu z exkurzí a návštěv si školy zařizují samy, a tudíž jsou pro žáky placené, na rozdíl od některých besed.

3.13.3. Středoškolské vzdělávání

Centrem středoškolského vzdělání na území MAS Blaník je Vlašim. Zde sídlí 4 středních škol a učilišť zřizovaných Krajským úřadem Středočeského kraje. Jedná se o 1) **Gymnázium Vlašim**, 2) **Obchodní akademii Vlašim**, 3) **Střední průmyslovou školu Vlašim, Komenského 41**, 4) **Střední odbornou školu a Střední odborné učiliště Vlašim, Zámek 1**. Odloučené pracoviště Středního odborného učiliště Vlašim využívá výukového areálu a ubytovacího zázemí v Tehově - v Kladrubech u Vlašimi. Část studentů z regionu využívá středoškolská zařízení i mimo území MAS Blaník. Jedná se např. o střední školy a učiliště v Benešově či Pelhřimově. Naopak školy v regionu navštěvují i studenti z jiných míst. SPŠ Vlašim zřizuje také internát.

Většina škol disponuje také jídelnami, které jsou hodně využívány i „cizími“ strážníky – tj. mimoškolními. Tím je do jisté míry limitován rozvoj podnikání v pohostinství.

¹¹ Odborná exkurze zde myšlena jako návštěva ve firmě nebo veřejné instituci, kde mají žáci možnost setkat se přímo s praxí (např. úřady, soudy, firmy, ochranné složky apod.).



Na výše uvedených kartogramech je vidět **dostupnost** jednotlivých obcí do středních škol a gymnázií. Celková dostupnost je pro oba typy škol víceméně stejná, což je ale nasnadě, když jsou všechny střední školy na území MAS Blaník pouze ve Vlašimi, příp. přilehlém Tehově.

Jak je vidět v níže uvedené tabulce, ani jedna střední škola není maximálně naplněna. Největším nedostatkem žáků trpí SOŠ a SOU, kde není kapacita naplněna ani z padesáti procent. Střední školy se dlouhodobě potýkají s nedostatkem žáků kvůli demografickému poklesu dětí narozených v devadesátých letech.

Tabulka: Počet žáků v jednotlivých středních školách, školní rok 2012/2013

Název školy	Gymnázium	Obchodní akademie	Střední průmyslová škola	Střední odborná škola a Střední odborné učiliště
Počet žáků	336	307	347	437
Max. povolený počet žáků	490	363	655	1000

Tabulka: Počet žáků v jednotlivých středních školách, školní rok 2015/2016

Název školy	Gymnázium	Obchodní akademie	Střední průmyslová škola	Střední odborná škola a Střední odborné učiliště
Počet žáků	350	250	273	280
Počet žáků v 1. ročnících	74	67	60	-

Tabulka: Obory jednotlivých škol, školní rok 2012/2013

Obory- Gymnázium	Počet žáků	Počet tříd	Průměrný počet žáků/tř.
Gymnázium čtyřleté (výuka podle ŠVP)	148	6,32	23,42
Gymnázium osmileté (výuka podle ŠVP)	188	8,68	24,48
Celkem	336	14	24,00

Obory – Obchodní akademie	Počet žáků	Počet tříd	Průměrný počet žáků/tř.
63-41-M/02 Obchodní akademie	204	8	25,5
78-42-M/02 Ekonomické lyceum	103	4	25,75
Celkem	307	12	25,58

Tyto učební obory se ještě dělí do vzdělávacích programů, a to Obchodní akademie – zaměření Ekonomika a podnikání, Obchodní akademie – zaměření Zahraniční obchod a mediální komunikace, Obchodní akademie – zaměření Marketing s rozšířenou cizojazyčnou výukou, Obchodní akademie – zaměření Evropský hospodářský asistent, Obchodní akademie – zaměření Cestovní ruch a Ekonomické lyceum.

Kód a název oboru zakončený maturitní zkouškou – SOŠ a SOU	Počet žáků	Počet tříd	Průměrný počet žáků/tř.
65-41-L/01 Gastronomie	30	2	15
65-42-M/01 Hotelnictví	66	3	22
64-41-L/51 Podnikání	46	2	23
Obory vzdělání poskytující střední vzdělání s výučním listem			
23-68 H/01 Mechanik opravář motorových vozidel	9	1	9
41-55-H/01 Opravář zemědělských strojů	56	3	18,7
29-54-H/01 Cukrář	38	3	12,6
31-58-H/01 Krejčí	0	0	0
36-67-H/01 Zedník	10	2	5
65-51-H/01 Kuchař - číšník	105	5	21
41-55-E/01 Opravářské práce	34	3	11,3
29-51-E/01 Potravinářská výroba	21	3	7
65-51-E/01 Stravovací a ubytovací služby	22	2	11
31-59-E/01 Šití oděvů	0	0	0
36-67-E/01 Zednické práce	0	0	0
Celkem	437	29	15,1

Obory - SPŠ	Počet žáků	Počet tříd	Průměrný počet žáků na třídu
23-41-M/01 strojírenství	49	3	23,4
33-42-M/01 nábytkářství	59	2	23,4
23-45-L/01 mechatronik	4	<i>Žáci jsou zařazeni do třídy strojírenství nebo nábytkářství</i>	23,4
23-45-L/01 mechanik seřizovač	5	<i>Žáci jsou zařazeni do třídy strojírenství nebo nábytkářství</i>	23,4
36-47-M/01 stavebnictví	108	4	27
78-42-M/01 technické lyceum	65	4	16,25
23-45-L/01 mechatronik	5	<i>1(spojení s oborem mechanik seřizovač)</i>	15
23-45-L/01 mechanik	10	<i>1(spojení s oborem</i>	15

seřizovač		<i>mechatronik)</i>	
23-45-L/004 mechatronik	14	1	14
23-45-L/001 mechanik seřizovač	14	1	14
23-43-L/506 provozní technika – denní studium	0	0	0
64-41-L/524 podnikání – denní studium	0	0	0
23-43-L/506 provozní technika – dálkové studium	0	0	0
64-41-L/524 podnikání – dálkové studium	14	1	14
23-56-H/001 obráběč kovů (výuční list)	0	0	0
23-51-H/001 zámečník (výuční list)	0	0	0

V návaznosti na výše napsané jsou zde uvedeny obory jednotlivých škol. Názorně je zde vidět, že některé obory Střední průmyslové školy a SOŠ a SOU, nejsou vůbec otevřeny. Případně v některých oborech na Střední průmyslové škole a SOŠ a SOU, dochází ke spojování příbuzných oborů do jedné třídy.

3.13.4. Zahraniční spolupráce škol

Dle výročních zpráv základní škol z roku 2012/2013 se ukazuje, že většina škol má nějaký kontakt se zahraničím. Dvě školy angažují na omezený čas rodilé mluvčí, objevuje se také písemný kontakt se zahraničím. Nejvíce zastoupené jsou poznávací a vzdělávací zájezdy do zahraničí, nicméně ty jsou finančně nejnáročnější a může si je „dovolit“ pouze velmi omezené procento žáků.

Střední školy jsou na tom v otázce **mezinárodní spolupráce** velmi rozdílně. Obchodní akademie má navázanou spolupráci s německou střední školou v Albstadtu a již několik let úspěšně probíhají týdenní výměnné pobyty studentů. Dochází tak ke zlepšení úrovně německého jazyka studentů a poznávání místní kultury. Na Gymnáziu také došlo k navázání spolupráce, také se jedná o německou střední školu. Studenti obou středních škol si spolu dopisují, zatím nedochází k výměnným pobytům. Střední průmyslové škole se zatím i přes různé pokusy nepodařilo dlouhodobou spolupráci navázat. Škola však doufá, že to tomu bude v budoucnu jinak a pokud by byl zájem ze strany studentů, jistě by se znovu pokusili zahraniční střední školu s podobnými zájmy oslovit. Na SOŠ a SOU neprobíhá mezinárodní spolupráce se středními školami, ale škola se zapojila do projektu Leonardo da Vinci, který podporuje výjezdy žáků do zahraničí. Praxe se uskutečňují v hotelech a penzionech v Nizozemí, Maďarsku, na Slovensku a Rakousku.

V níže uvedené tabulce uvádíme jazykové možnosti jednotlivých středních škol. Anglický i německý jazyk je již samozřejmostí. V nabídce škol se však již objevuje i ruský a francouzský jazyk.

Tabulka: Jazykové možnosti jednotlivých škol, školní rok 2012/2013

Jazyk	Gymnázium	Obchodní akademie	Střední průmyslová škola	SOŠ a SOU
Anglický jazyk	Ano (336 žáků)	Ano (306 žáků)	Ano (309 žáků)	Ano (421 žáků)
Německý jazyk	Ano (215 žáků)	Ano (171 žáků)	Ano (88 žáků)	Ano (249 žáků)
Francouzský jazyk	Ne	Ano (40 žáků)	Ne	Ne
Ruský jazyk	Ano (68 žáků)	Ano (97 žáků)	Ano (14 žáků)	Ne

3.13.5. Integrace a inkluze na školách

Současné školství propaguje integraci a inkluze dětí, žáků a studentů se specifickými vzdělávacími potřebami., bohužel chybí kvalifikovaný personál a finance na asistenty, což v praxi brání integračním snahám.

V předškolním školství mají dle dotazovaných nárok na asistenta pouze předškolní děti (tzn. v posledním ročníku docházky do mateřské školy). V MŠ v Louňovicích p. Blaníkem je snaha o spolupráci s organizací Rytmus.

Všechny základní školy vzdělávají žáky se speciálními vzdělávacími potřebami, jsou to v převážné většině žáci se zdravotním postižením. Těmto žákům je věnována péče v různých formách dle jejich individuálních vzdělávacích plánů, které jim škola na základě zprávy poradenského pracoviště zpracovává. Některé školy využívají ještě podporu speciálních pedagogů. V pěti školách pracují asistenti pedagogů, vždy na částečný úvazek (včetně ZŠ – Vlašim - Březinská).

V současné době je situace v otázkách inkluze na středních školách rozdílná. Ve školním roce 2012-2013 nedocházel na Gymnázium žádný žák s mentálním či fyzickým postižením. Obchodní akademii navštěvovalo pět žáků s postižením, z toho tři žáci byli s vývojovou poruchou učení a chování, jeden žák se sluchovým a jeden se zrakovým postižením. A jedné žákyni byl umožněn individuální vzdělávací plán. Na Střední průmyslovou školu chodilo sedm žáků s vývojovou poruchou učení a chování. Situace na SOŠ a SOU je poněkud odlišná, právě ve školním roce 2012/2013 došlo k velkému nárůstu žáků s postižením. Celkem navštěvovalo školu dvacet pět žáků s mentálním postižením, osmdesát dva žáků s vývojovými poruchami učení a chování a jedna žákyně měla souběžné postižení s více vadami a byl jí umožněn individuální vzdělávací plán s pomocí asistenta pedagoga. Vzděláváno podle individuálního vzdělávacího plánu bylo dalších 8 žáků, z toho 6 žáků prospělo. 32 žáků s vývojovými poruchami učení bylo integrováno individuálně ve třídách SOŠ a SOU. Celkem 59 žáků s vývojovými poruchami učení a 8 žáků s mentálním postižením bylo skupinově integrováno v 8 třídách odborného učiliště. S pomocí asistenta pedagoga byli úspěšně vzděláváni i dva žáci se středně těžkým mentálním postižením ve 3. ročníku oboru vzdělání Stravovací a ubytovací služby, oba úspěšně vykonali závěrečnou zkoušku.¹²

3.13.6. Prevence a preventivní programy

V rámci prevence rizikového chování zpracovávají všechny základní školy minimální preventivní program, ve kterém jsou popsány a vyhodnocovány všechny aktivity pro tuto oblast. Všechny školy provádí celou škálu aktivit od nespécifické prevence formou různých soutěží, přes integrované bloky do vyučování některých

¹² Výroční zpráva za rok 2012/2013 Střední odborné školy a Středního odborného učiliště, str. 12

předmětů, vzdělávací projekty, besedy, až po dlouhodobější programy realizované externími společnostmi. Nejčastější jsou vzdělávací projekty na nejrůznější témata (např. vzájemné vztahy, návykové látky, nebezpečí internetu, zdravý životní styl apod.) a spolupráce škol s Policií ČR, která na školách provádí odborné besedy. Dlouhodobější programy jsou potom odvislé od dalších zdrojů financování školy (např. realizace evropských projektů, partnerství v realizovaných evropských projektech, nebo různé grantové a rozvojové tituly). Naprostá většina škol věnuje problematice sociálně patologických jevů část vzdělávání pedagogických pracovníků. Na každé škole je samozřejmostí metodik prevence rizikového chování z řad učitelů., který pomáhá žákům řešit jejich problémy.

I každá střední škola má svůj Minimální preventivní program a ve škole pracuje metodik prevence rizikového chování. Z výročních zpráv vyplývá, že školám není lhostejný osud jejich žáků a snaží se různými aktivitami zabránit tomu, aby docházelo u žáků k rizikovému chování. Řešenými oblastmi jsou orientování žáků ke smysluplnému trávení volného času, zdravý způsob života, záškoláctví, šikana či závislost na drogách a sociálních sítích. Postupně je i navazována větší spolupráce s rodiči. Ti jsou o všem informováni na třídních schůzkách, dostávají informační materiály týkající se drogové problematiky a zásad prevence. Školy by je rádi postupně zapojily do realizace minimálního preventivního programu. Na SOŠ a SOU zavedli i vstupní dotazník, který informuje o žákových výukových a výchovných obtížích. Díky tomuto dotazníku tak mohou učitelé již dopředu zabránit vzniku krizové situací. Další dobrou metodou, jak zabránit vzniku sociálně-patologickému chování žáka, je stmelení kolektivu. V souvislosti s tím si školy chválí zavedení adaptačních kurzů, kde již na začátku školní docházky dochází ke stmelení kolektivu, což může mít také kladný vliv na potlačení vzniku sociálně-patologického chování. Vedle práce metodika prevence jsou ve školách využívány služby externích dodavatelů.¹³

3.13.7. Soutěže na školách – sportovní, vzdělávací, výtvarné, jiné

Účast na sportovních soutěžích je přímo úměrná velikosti základní školy. Výhodu v tomto směru mají vlašimské školy, které realizují mnoho soutěží přímo v místě (dokonce je i pořádají) a odpadají jim tak náklady na dopravu (Mimořádně finančně náročné jsou potom postupy do krajských a republikových kol). Menší základní školy mají vedle nákladů na dopravu ještě další omezení: velkou zátěž z hlediska zastupování (neboť na rozdíl od exkurzí a kulturních akcí se neúčastní s dohlížejícím pedagogem celá třída, ale pouze vybraní žáci z jednotlivých tříd) a omezený počet sportovců zejména pro sportovní hry. Naprostá většina škol také realizuje lyžařský výcvikový kurz.

Všechny střední školy se v hojné míře účastní různých sportovních soutěží, a to místních, okresních, krajských, celostátních i mezinárodních kol. Variabilita sportů je opravdu velká. Mezi nejčastěji zmiňované patří atletika, florbal, volejbal, stolní tenis, basketbal, futsal a šachy¹⁴. Školy tuto činnost žáků velmi podporují, protože je jejich cílem přivést studenty ke sportu a sport může být také jedním z prostředků prevence sociálně patologických jevů. Na organizaci některých soutěží se školy přímo podílejí.¹⁵

Základní školy se také zúčastňují znalostních a dovednostních soutěží a olympiád. Tyto soutěže jsou buď vázány přímo k vyučovacím předmětům (např. olympiády z českého jazyka, matematiky apod.), nebo se věnují

¹³ Služeb využily Gymnázium a Střední průmyslová škola.

¹⁴ Sportovní úspěchy jednotlivých škol: Gymnázium- šachy – Mistrovství ČR školních týmů- 13. místo, Střední průmyslová škola – florbal – celorepublikové finále, Obchodní akademie – stolní tenis -Mistrovství světa – 5. místo, SOŠ a SOU – Silový víceboj dívek- krajské kolo

¹⁵ Například: Obchodní akademie – okresní kolo soutěže ve volejbale dívek, SOŠ a SOU -

dovednostní složce (např. vázání věnců, dovednosti z oblasti informatiky, finanční gramotnost apod.). Zatížení pro školy kopíruje sportovní soutěže. Jedná se opět o cestovní náklady a také zátěž z hlediska zastupování.

Odborných soutěží a olympiád se účastní i střední školy. Jedná se buď opět o předmětové olympiády (např.: český jazyk, matematika, zeměpis, biologie a další) nebo jsou zde soutěže na zlepšení dovedností (např.: Mladý zahrádkář, Medvědí stezkou – soutěž na orientaci v přírodě). Pro většinu škol je samozřejmostí i účast na Středoškolské odborné činnosti, která podporuje u studentů vztah k vědeckému bádání. Nedílnou součástí vědomostních soutěží jsou i jazykové soutěže. Těchto soutěží se v hojné míře účastní hlavně Gymnázium a Obchodní akademie. SOŠ a SOU se více soustředí na účast v oborových soutěžích.¹⁶

Pro základní i střední školy probíhá velké množství nejrůznějších uměleckých soutěží. Žáci obou typů škol se jich hojně účastní. Jedná se jak o soutěže, které probíhají na území MAS Blaník¹⁷, tak o soutěže, které mají celorepublikový charakter (např. soutěž Evropa ve škole). Velkého množství uměleckých soutěží se samozřejmě účastní i ZUŠ Vlašim. Zde se jedná často přímo o soutěže pro základní umělecké školy na regionální, celorepublikové a mezinárodní úrovni.

3.13.8. Vzdělávací projekty

V rámci rozvoje klíčových kompetencí žáků se školy věnují nejrůznějším vzdělávacím projektům. Tyto projekty mají různé zaměření a návaznosti na vzdělávací obsah. Často jsou propojeny s exkurzemi nebo odbornými besedami. Mnohdy se také studenti zapojují do projektů, které vede jiná instituce než škola. Často se jedná o vypracování projektů na dané konkrétní téma (např. Židé a holocaust¹⁸, životní prostředí apod.). Výstupy těchto projektů lze poté využít ve výuce jako další podpůrný materiál při výkladu. Či lze z většího množství projektů vytvořit pomůcku, která napomůže studentům se aktivněji zapojit do vytváření náplně výukové hodiny ukázat, že jejich práce na projektu má smysl. Výstupy projektů ukazují, že se při nich uplatňují praktické činnosti žáků. V některých projektech jsou uplatňovány také badatelské aktivity. Projekty zařazují školy jak dlouhodobé, tak krátkodobé trvající pouze několik vyučovacích hodin; jak celoškolské, tak pouze na úrovni ročníku nebo třídy. Zvláštním druhem projektu je potom vydávání školního časopisu, kterému se věnuje opět naprostá většina škol.

3.13.9. Spolupráce škol

Bylo zjištěno, že chybí **spolupráce** mezi mateřskými školkami (výměna informací, nápadů), uváděným důvodem je nedostatek času, na druhou stranu dotazované uvádějí témata, která by bylo vhodné v rámci spolupráce řešit (např. nastavení kritérií do MŠ).

Těsná spolupráce ZŠ v rámci MAS Blaník také neprobíhá. O to větší jsou snahy o spolupráci s jinými institucemi. Vedle spolupráce škol s poskytovateli různých kulturních a vzdělávacích programů (např. Ekocentrum Vlašim, Muzeum Podblanicka, Policie ČR apod.) školy spolupracují také se Základní uměleckou školou Vlašim, která má v odloučená pracoviště v ZŠ Čechtice, ZŠ Dolní Kralovice a ZŠ Divišov (mimo území

¹⁶ Pro představu uvádíme Gastronomická celorepubliková soutěž „O pohár blanických rytířů“, Grilmánie, Krajská soutěž Automechanik Junior či Odborná soutěž zemědělských dovedností.

¹⁷ Výtvarná soutěž Muzea Podblanicka „Malujeme s muzeem“ na téma „Hradní a zámecké slavnosti“, Výtvarná soutěž Spolkového domu ve Vlašimi – „Sourozenci Roškotovi a česká moderna“

¹⁸ Například projekt Židovského muzea v Praze Zmizelí sousedé.

MAS Blaník). Součástí spolupráce jsou i náborové akce do ZUŠ v ZŠ Trhový Štěpánov, ZŠ Zdislavice a ZŠ Načeradec). Základní školy Louňovice a Načeradec spolupracují se základními školami mimo MAS Blaník. Základní škola Trhový Štěpánov je odloučeným pracovištěm ZUŠ Zruč nad Sázavou (mimo MAS Blaník), s touto ZUŠ spolupracuje také ZŠ Čechtice a výrazným způsobem také ZŠ Dolní Kralovice. Základní škola Vlašim, Vorlina ve velké míře spolupracuje s Měddm Vlašim. Formy spolupráce Měddm Vlašim probíhají i se Základní školou Vlašim, Sídliště. Školy využívají partnerství v různých evropských projektech podávaných různými institucemi. Některé základní školy se zapojily do projektu Cestou přírodovědných a technických oborů napříč Středočeským krajem organizovaného Střední průmyslovou školou Vlašim, nebo navštěvují různé akce a prohlídky nabízené středními školami

Střední školy cílí spolupráci také do **propojení výuky s praxí**. To se však v současné době daří naplňovat jen z části. Například SOŠ a SOU spolupracuje s různými firmami z bližšího a vzdálenějšího okolí v rámci povinné praxe. I SPŠ se snaží o určité propojení s praxí, spíše však na bázi odborných exkurzí. Studenti všech ročníků navštíví pracoviště blízké jejich oboru a seznámí se tak s jeho fungováním. Ale k získání praktické zkušenosti nedochází. Na Obchodní akademii mají studenti ve 2. a 3. ročníku v rámci ŠVP povinnou praxi ve firmách v regionu. Není zde navázaná žádná dlouhodobá spolupráce, studenti si firmu, ve které budou působit, vybírají sami dle svého zájmu.

Střední průmyslová škola, Vlašim, Komenského 41 byla od října 2013 do června 2015 zapojena do projektu OPVK Středočeského kraje s názvem „Cestou přírodovědných a technických oborů napříč Středočeským krajem“ v rámci kterého spolupracuje s 8 základními školami z toho 5 z regionu MAS – ZŠ Sídliště, ZŠ Vorlina, ZŠ Dolní Kralovice, ZŠ Načeradec, ZŠ Čechtice.

Všechny základní školy se za rok účastní několika desítek kulturních akcí pořádaných jinými subjekty. Některé akce probíhají na úrovni celé školy, některé na úrovni ročníků (většinou vlašimské školy) a některé na úrovni jednotlivých tříd. Část z těchto akcí je placená. Ředitelé základních škol naznačili, že někteří žáci ze sociálně znevýhodněného prostředí mají občas tendenci vyhnout se kulturní akci. Každá základní škola také pořádá každoročně některé kulturní akce pro rodiče nebo jiné subjekty (většinou pro žáky mateřských škol). Většinou se na organizaci akce podílí základní škola společně se školní družinou. Jedná se o různé jarmarky, přehlídky a vystoupení (zavedené jsou stále kluby mladého diváka a čtenáře). Výjimečné postavení má v tomto ohledu základní umělecká škola Vlašim, která realizuje desítky různých přehlídek a vystoupení.

Studenti všech středních škol také navštěvují různé kulturní a jiné akce pořádané jinými subjekty. Některé akce (např. divadla či poznávací zájezdy) jsou hrazeny rodiči studentů. Nelze však na základě dostupných údajů zjistit, zda se někteří ze studentů těchto akcí neúčastní z důvodů finanční situace rodiny.

3.13.10. Vzdělávání pedagogických pracovníků

Na všech školách se pedagogové pravidelně dále vzdělávají, většinou každý pedagog navštíví 2x ročně nějaký kurz, přednášku, seminář- dle nabídky. Výběr je omezen z hlediska financí, stráveného času a místa dostupnosti, tzn., že efektivnější by bylo uspořádat vzdělávací kurz na území MAS Blaník, domluvit se hromadně s ostatními školami a kurz spolufinancovat nebo využít finanční podporu odjinud (př. MAS Blaník). Tuto variantu by uvítala většina oslovených ředitelů MŠ. Viz projekt – Začít spolu (zmiňovaná ředitelkou MŠ Louňovice p. Bl.) Byla vyslovena poptávka po vzdělávání zaměřeném na speciální pedagogiku, zlepšení komunikace dětí, rodičů a pedagogů, zájem by byl i o spolupráci se sociálními pracovníky ve školce (spolupráce s OSPOD), zvláště tam, kde mají více dětí ze sociálně znevýhodněných rodin.

Další vzdělávání pedagogických pracovníků základní škol probíhá dle plánů jednotlivých škol. Ve vedení škol naprosto převládá vzdělávání týkající se legislativy a organizace. Většina škol ve školním roce 2012/2013 poskytovala účast na školeních týkajících se didaktiky jednotlivých předmětů a didaktiky týkající se využívání technologií ve výuce. Další využívanou oblastí je vzdělávání v oblasti prevence sociálně patologických jevů. Méně se využívá vzdělávání, které se týká výuky žáků se specifickými vzdělávacími potřebami. Několik škol využilo plošné školení všech pedagogů na půdě školy, které je ve výsledku efektivnější (není potřeba zastupování, odpadají cestovní náklady). Témata takovýchto školení jsou různá od komunikace sboru, přes školení v informačních a komunikačních technologiích, po seznámení s didaktickým přístupem nebo metodou. Většina zaměření dalšího vzdělávání pedagogických pracovníků směřuje k didaktickým kompetencím, u vedení školy potom ke znalostem k použití legislativy. Nepatrná část vzdělávání se týká zvyšování komunikačních, osobnostních a manažerských kompetencí. Školy hojně využívají školení, které jsou financována z evropských fondů a školy tak nesou zátěž pouze v podobě zastupování nepřítomného pedagoga a někdy jeho cestovních nákladů. Částky vynakládané na další vzdělávání pedagogických pracovníků jsou z pohledu rozpočtů škol nepatrné.

V oblasti **dalšího vzdělávání pedagogů** jsou na tom střední školy víceméně stejně. Na všech školách se učitelé účastnili seminářů týkajících se státní maturity. Učitelé všech škol získali v různých předmětech osvědčení Hodnotitel písemné a ústní maturitní zkoušky, Zadavatel maturitní zkoušky a Maturitní komisař. Dále se učitelé účastnili dalších seminářů k prohloubení svých odborných znalostí. Některé nové znalosti a dovednosti získávali také samostudiem. Ovšem na další vzdělávání učitelů není v rozpočtu škol příliš velký prostor. Výdaje se pohybují v řádu tisíců.¹⁹

3.13.11. Zapojení rodičů – spolupráce se školami

V sedmi z patnácti mateřských škol existuje **sdužení nebo unie rodičů**, které podporuje danou školkou, spoluorganizují akce ve školce. Ne ve všech případech to však znamená, že rodiče jsou aktivní, vedení školek by uvítalo větší aktivitu rodičů. Je snaha zapojit i prarodiče (čtou dětem ve školce pohádky; pořádá se den určený babičkám a dědečkům...) Naopak v jedné ze školek (Pravonín) nemají při školce sdužení rodičů, ale funguje tu aktivní Klub žen, který organizuje řadu akcí určených pro děti, na kterých se školkou spolupracuje, jinde se zapojují rodiče oslovení MŠ do projektů.

Rodičovské organizace fungují při všech základních školách (včetně ZUŠ a ZŠ, Vlašim, Březinská). Tyto organizace podporují finančně vzdělávací aktivity školy (lyžařské zájezdy, knihy do knihoven, příspěvky na reprezentaci školy na soutěžích, příspěvky na pomůcky).

3.13.12. Mimoškolní vzdělávání

Mimoškolní vzdělávání je zajišťováno částečně školami, místními spolky a sdruženími. Největším volnočasovým střediskem je **MěDDM ve Vlašimi** (www.mddm-vlasim.cz). Toto zařízení otevírá každoročně kolem 100 zájmových útvarů. Jeho působnost tak např. v roce 2012/2013 zasáhla 1054 žáků a studentů ZŠ a SŠ, 301 dětí mladších 6 let a 435 dalších účastníků zájmových aktivit. Vedle pravidelných zájmových útvarů MěDDM organizuje mnoho dalších jednorázových aktivit (zájezdy do divadel, spolupráce při májových slavnostech, dětské dny, zájezdy do zahraničí, dětské pobytové tábory, zajištění programu v době některých

¹⁹ Obchodní akademie – vynaložené náklady na DVVP- 5330 Kč, Gymnázium – 19 125 Kč, u dalších dvou škol není částka uvedena, ale lze předpokládat, že se bude pohybovat v podobné výši.

volných dnů, organizace soutěží). V současné době DDM úzce spolupracuje se ZŠ, Vlašim, Vorlina na organizaci jak zájmových útvarů, tak různých soutěží a exkurzí pro žáky školy. Dále ve Vlašimi v oboru hudebním, tanečním, literárně dramatickém a výtvarném působí **Základní umělecká škola Vlašim**. Tuto činnost v Čechticích, Dolních Kralovicích a např. v Trhovém Štěpánově zprostředkovává Základní umělecká škola Zruč nad Sázavou.

V oblasti mimoškolní nabídky je situace škol velmi rozdílná. Všechny základní školy (vyjma ZUŠ) provozují školní družinu. Informace o činnosti školních družin viz výše. Pravidelně školní družiny navštěvuje skoro 30 % všech žáků na území MAS. Vedle mimoškolní činnosti školních družin většina škol nabízí svým žákům zájmové útvary. Zájmové útvary nenabízí pouze ZŠ, Vlašim, Vorlina, na které ale realizuje dostatečný počet zájmových útvarů DDM. Na ostatních základních školách je každoročně otvíráno 3 až 17 zájmových útvarů podle velikosti školy.

V rámci výuky mají mateřské školy řadu **kroužků** jako např. angličtina, hra na flétnu, sportovní kroužek, šachy, šikulínek. Nějakou formu vzdělávání pro dospělé však mají pouze ve dvou z patnácti, a to v MŠ Vorlina, kde sdružení rodičů pořádá různé besedy a přednášky a v MŠ Louňovice p. Bláníkem, kde mají ve školce angličtinu pro dospělé. Často se opakovalo sdělení, že chybí peníze, prostory, iniciativa je na rodičích.

3.13.13.Vysokoškolské vzdělávání

Vysoké školy se v regionu nenachází. Podle dostupných informací plánuje Střední průmyslová škola Vlašim spolupráci s vysokými školami. Jejím cílem je napojení na Pedagogickou fakultu UK v Praze za účelem vytvoření fakultního pracoviště na SPŠ ve Vlašimi se zaměřením na přírodovědné a technické (pracovní) předměty, především na pracovní vyučování. Dále chce SPŠ Vlašim v dlouhodobém horizontu ve spojení s některou z vysokých technických škol (Liberec, Plzeň) vytvořit odloučené pracoviště a následně zde realizovat spojení se sociálními partnery regionu (firmy technického směru). K tomu také v roce 2014 vybudovala z dotace ROP Střední Čechy přednáškovou aulu.

3.13.14.Další vzdělávací instituce

V regionu MAS Blaník se nachází několik organizací, které pořádají různé vzdělávací kurzy, semináře či workshopy apod.

Jednou z nich je **Podblanické ekocentrum ČSOP**, které se zaměřuje zvláště na ekologickou výchovu. Ekocentrum dlouhodobě spolupracuje s mateřskými, základními a středními školami právě v oblasti ekologické výchovy. Pro mateřské školky, které chtějí u svých dětí podpořit ekologické cítění, je zde síť Mrkvička. Pro základní školy, které mají hlubší zájem o ekologickou výchovu, je určena síť M.R.K.E.V²⁰. Ta jim nabízí hlavně metodikou pomoc na poli EVVO²¹

V loňském roce navíc pořádali například ekologickou olympiádu s ústředním tématem „Obnova a rekultivace“, výtvarnou a literární soutěž ke Dni Země.

Podblanické ekocentrum se také účastnilo XIII. Středočeské mrkvové konference, kam byli pozváni středoškolské pedagogové z celého Středočeského kraje pro inspiraci do ekologické výuky. Zde Ekocentrum představilo nový výukový program, a to divadlo na ochranu živočichů na zahradách s názvem „Živá zahrada“.

²⁰ Podblanické ekocentrum je koordinátorem sítě ve Středočeském kraji.

²¹ Projekt EVVokace je myšlen jako metodická pomoc pro učitele ve Středočeském kraji. Pomoc je hlavně poskytnuta pomocí emailového zpravodaje, kde byly sepsány koncentrované informace z oblasti životním prostředí.

Podblanické ekocentrum pořádá řadu přednášek a tematických dnů.²² Dalším významným počinem v oblasti vzdělávání je projekt Čtyři blaničtí rytíři aneb vzdělání obyvatelstva Podblanicka k trvalé udržitelnosti. Projekt byl realizován ve spolupráci se Spolkovým domem Roškotových a hrazen z fondů Evropské unie. Hlavní náplní byla osvěta a vzdělání v oblasti samozásobitelství, řemeslné dovednosti, šetrná spotřeba a šetrné trávení volného času.²³

Při Podblanickém ekocentru působí i rodičovský ekoklub Breberky, který v roce 2013 oslavil své desáté výročí. Rodiče s dětmi se zde seznamovali s tématy, která se vztahují k přírodě. Pro starší děti je určen oddíl Mladých ochránců přírody „Včelojedi“.

Další institucí, která má jako jednu ze svých náplní vzdělávání, je **Muzeum Podblanicka**. Mezi standardní činností patří pořádání výstav. V roce 2013 uspořádalo celkem šestnáct krátkodobých výstav, z toho deset na pobočce ve Vlašimi²⁴ Samozřejmě má muzeum stále expozice²⁵ a návštěvníkům byly v roce 2013 zpřístupněny dvě dlouhodobé výstavy.²⁶

Mezi pravidelné akce muzea patří samozřejmě přednášky a edukační programy. V roce 2013 jich muzeum uspořádalo celkem dvacet dva²⁷. Muzeum také dlouhodobě spolupracuje s Obchodní akademií ve Vlašimi v rámci projektu Jeden svět na školách koordinovaném organizací Člověk v tísni.

Vzdělávání dospělých poskytuje i **Rodinné centrum Světýlka**, které pořádá vzdělávací kurzy a semináře především z oblasti montessori pedagogiky. V loňském roce proběhl například seminář na téma „Dítě a svět Montessori“, kde se mohli rodiče blíže seznámit s montessori pedagogikou. Dále Rodinné centrum Světýlka pořádá kroužky pro děti hlavně předškolního věku. Mezi již dlouhodobě zavedené patří herna „Hrajeme si s montessori“ či Batolátka-cvičení maminek s dětmi, dalšími jsou Montessori matematika či Kreativní tvoření (www.montessorivlasim.cz).

Další činností RC Světýlka je poskytování péče o předškolní děti. První institucí, která tuto péči zajišťuje, je **Centrum denní péče (Jesle)**. To poskytuje péči o děti od dvou do pěti let. Docházka je flexibilní a péče o děti je přizpůsobena jejich individuálním potřebám. Jedná se o jediné zařízení tohoto typu na území MAS Blaník. Druhou možností je Montessori denní školička, která je určena pro děti od tří let a jejím hlavním cílem je pozvolná adaptace na školkový režim, učení se být bez rodičů a seznamování s montessori pomůckami.

Vzdělávací a zájmové semináře a kurzy v širokém spektru nabízí i **Spolkové domy** napříč územím MAS Blaník.

Nedílnou součástí vzdělávání dospělých jsou i **jazykové školy**²⁸. Školy nabízejí širokou škálu jazyků. Samozřejmě je anglický a německý jazyk. Dalšími jazyky v nabídce jsou pak francouzský, ruský a španělský jazyk a český jazyk pro cizince. Výuka cizích jazyků může také probíhat formou soukromé výuky.²⁹

²² Pro příklad Netopýří noc, Ekovečer Kapverdy či Historie hornictví na Podblanicku. Více informací ve Výroční zprávě Podblanického ekocentra ČSOP za rok 2013.

²³ Celkem bylo realizováno 48 kurzů a workshopů, např. Na media společně, Kurz kosení kosou, Kurz domácí výroby mléčných výrobků či Pejskařské povídky.

²⁴ Například: Malujeme s muzeem, Obrazy J. Čiháka a keramika M. Exnera, Josef Buršík- Obrazy, Malířka Anna Roškotová či Zpátky do pohádky.

²⁵ Zámecké parky a historie zámku Vlašim, Příroda Podblanicka, S přesnou muškou-tradice lovectví a zbrojařství a Tajemství zámeckého sklepení

²⁶ Zrcadlo minulosti a Město pod věží aneb Vlašim na dlani

²⁷ Například: přednášky -Archeologické nálezy na Vlašimsku, Stavební zajímavosti na Podblanicku, Novinky z podblanické ornitologie, Nové objevy v Egyptě, 20. léta ve Vlašimi II. či Římané v Palestině, edukační programy- Procházka zámeckým parkem, Zámek v proměnách staletí či Příroda Podblanicka.

²⁸ Na území MAS Blaník se nacházejí tyto jazykové školy, a to jazyková škola Elite, jazyková škola Jazyky ve Vlašimi, Jazyková škola Helen Doron,

²⁹ Na základě mapování internetu se podařilo zjistit tyto subjekty, a to PhDr. Hana Štollová a Mgr. Petra Zajíčková.

3.13.15. Vzdělávání a volnočasové aktivity seniorů

První institucí, která se velmi intenzivně zabývá, vzděláváním a volnočasovými seniorů, je **Farní charita Vlašim**. Ta nabízí seniorům širokou škálu služeb. A právě jednou z nich je i vzdělávání a smysluplné trávení volného času. V oblasti vzdělávání probíhají přednášky a besedy zvláště na témata uplatňování vlastních práv, soudržnost ve společnosti, lidské hodnoty, možnosti pomoci a další.³⁰ Senioři se dále aktivně účastní různých promítání, společných výletů a akcí. Pomáhají ostatním seniorům, kteří již nejsou tak mobilní. Cílem všech těchto akcí je udržení schopností a dovedností, ale také jde u hlubší rozměr, a to dopřát seniorům pocit, že jsou stále užiteční. Aby se necítili osamoceni a mohli stále zažít něco pěkného. Pro podporu aktivního stáří byl zaveden Pas aktivního seniora, do kterého sbírá jeho vlastník razítka za účast na našich akcích. Poté budou nejaktivnější účastníci odměněni a proběhne také diskuze o tom, které akce se líbily, a které ne. V rámci všech výše zmíněných akcí probíhá určitá mezigenerační spolupráce, ovšem spíše zprostředkovaně, kdy např. senioři vezmou na výlet svá vnoučata nebo pomáhají organizovat nějakou akci a spolupracují s lidmi různých věkových skupin.

V rámci své činnosti pořádá vzdělávací akce i **Domov ve Vlašimi**. V rámci svých služeb poskytuje vzdělávací přednášky v širším slova smyslu.³¹ Větší důraz je kladen na smysluplné trávení volného času a pokud možno zachování alespoň částečné podobnosti života jako u ostatních vrstevníků. Proto jsou pořádány různé sportovní dny, posezení s hudbou či vystoupení mateřských a základních škol.

Aktivní senioři nejsou pouze ve Vlašimi. V Trhovém Štěpánově byl založen **Klub aktivního stáří**, jehož cílem je také smysluplné trávení volného času. I zde pořádají různé besedy a přednášky. Navíc zde rozvíjejí své zájmy a dovednosti např. při pletení, výrobě vánoční výzdoby či malování kraslic. Součástí setkání je cvičení rehabilitačních cviků.

3.14. Řízení obcí, informovanost, spolupráce

3.14.1. Řízení obcí

Místní akční skupina Blaník sdružuje 44 samosprávních celků z ORP Vlašim, v kterých jsou zastoupeny města, městyse a obce. Města: Vlašim, Trhový Štěpánov. Městyse: Čechtice, Křivsoudov, Louňovice pod Blaníkem, Načeradec, Zdislavice Obce: Bernartice, Blažejovice, Borovnice, Ctiboř, Děkanovice, Dolní Kralovice, Dunice, Hradiště, Hulice, Chlum, Chmelná, Javorník, Kamberk, Keblov, Kladruby, Kondrac, Kuňovice, Libež, Loket, Miřetice, Mnichovice, Ostrov, Pavlovice, Pravonín, Radošovice, Rataje, Řimovice, Slověnice, Snět, Soutice, Strojetic, Studený, Šetějovice, Tichonice, Tomice, Veliš, Vracovice

Obce jsou řízeny volenými zástupci, ti tvoří zastupitelstvo, které dále volí starostu či starostku a jejich zástupce. **Ve volebním období 2014 - 2018 je poměr starostů a starostek 34:10 (37:11 ORP Vlašim)**.. Agenda jednotlivých úřadů se zvyšuje, přesto řada starostů vykonává tuto funkci současně se svým zaměstnáním jako neuvolnění.

3.14.2. Informovanost

Informování občanů probíhá za pomoci úředních a informačních desek, internetových stránek či obecních rozhlasů. Větší obce využívají možnosti tisku a vydávají vlastní zpravodaje a noviny. Jedná se např. o Vlašim,

³⁰ Například: Beseda o bezpečí, Interaktivní seminář Finanční gramotnost, přednáška Mezilidské vztahy – láska, snášenlivost a žárlivost či přednáška Doprovázení umírajícího.

³¹ Např. přednáška Trénování paměti či seznámení s projektem SENSEN (Senzační senioři)

Trhový Štěpánov, Načeradec, Zdislavice, Louňovice pod Bláníkem a Čechtice. Zpětná vazba informování zastupitelů samospráv probíhá zatím individuálně. V době moderní techniky by se k předávání informací dalo využít např. také e-mailů, SMS či GIS projektů.

3.15. Spolupráce obcí v regionu

Spolupráce obcí probíhá na různých úrovních, jedná se hlavně o spolupráci v rámci dobrovolných sdružení se společným cílem.

Meziobecní spolupráce na území ORP Vlašim – sdružuje všechny obce ORP Vlašim. Cílem projektu je posílit meziobecní spolupráci v rámci právním řádem definovaného území správních obvodů obcí s rozšířenou působností (SO ORP). Řešená témata: oblast školství, oblast sociálních služeb, oblast odpadového hospodářství + volitelné téma administrativní podpora samosprávám v území.

BENE-BUS - dobrovolný svazek 109 obcí na Benešovsku, který byl založen za účelem financování dopravní obslužnosti v regionu, dále např. zastupuje jednotlivé obce při jednání s Krajským úřadem Středočeského kraje či zástupci dopravců.

EKOSO, svazek obcí – sdružuje 47 obcí regionu za účelem spolupráce v oblasti odpadového hospodářství a je jediným společníkem společnosti EKOSO Trhový Štěpánov, s.r.o. Tato společnost provozuje skládku odpadů, sběrný dvůr, kompostárnu a zabývá se i dalšími aktivitami v oblasti odpadového hospodářství.

Želivská provozní, a.s. – společnost vlastněná 64 obcemi se podílí na správě a provozování středočeské vodárenské soustavy. Spolupracuje v oblasti zajištění kvalitní pitné vody.

Jednotlivé obce MAS Blaník spolupracují v rámci mikroregionů. Jedná se o:

Mikroregion Želivka: Dobrovolné sdružení obcí vytvořily v roce 1999 obce Čechtice, Bernartice, Blažejovice, Borovnice, Děkanovice, Dolní Kralovice, Dunice, Chmelná, Keblov, Křivsoudov, Kuňovice, Loket, Mnichovice, Snět, Strojetice, Studený, Šetějovice a Tomice ve snaze spojit své síly k dosažení oživení turistiky a zlepšení kvality života místních obyvatel. Dále je členem svazku obec Horka II, která leží mimo území MAS Blaník.

Mikroregion Blaník: Dobrovolný svazek obcí Načeradec, Louňovice pod Bláníkem, Pravonín, Kondrac, Vracovice, Veliš, Kamberk, Miřetice, Ostrov a Hradiště byl založen za účelem spolupráce při řešení společných problémů a při obnově regionu, který je vymezen územní působností členských obcí.

Mikroregion Podblanicko: Dobrovolný svazek obcí Vlašim, Radošovice, Slověnice, Ctiboř, Libež, Řimovice, Pavlovice, který byl založen v roce 2003.

Mikroregion Český smaragd: Sdružuje obce Hulice, Chlum, Javorník, Kladruby, Rataje, Tichonice, Trhový Štěpánov, Zdislavice, Soutice za účelem zvelebování a zkvalitňování prostředí pro život zdejších obyvatel, spolupráce všech členů svazku.

Zdroj: internetové stránky mikroregionů

3.15.1. Meziobecní spolupráce – Obce sobě

V letech 2013 až 2015 probíhal na území ORP Vlašim projekt Svazu měst a obcí „Podpora meziobecní spolupráce“ (dále jen PMOS).³² Smluvním partnerem SMO na území ORP Vlašim se stal mikroregion Podblanicko a v rámci projektu vznikl dokument³³ obsahující čtyři rozvojové strategie pro správní obvod ORP Vlašim³⁴, které jsou zaměřeny na rozvoj meziobecní spolupráce v oblasti školství a předškolního vzdělávání, v oblasti odpadového hospodářství, v oblasti sociálních služeb a v oblasti administrativní podpory samospráv v území. Tato strategie i aktivity projektu byly zacíleny na představitele obcí a v průběhu roku 2014 proběhlo celkem 11 tematicky zaměřených setkání představitelů obcí správního obvodu ORP Vlašim. Během těchto setkání došlo k projednávání analýz a návrhů k oblasti školství, odpadů, sociálních služeb a administrativní podpory obcí (samosprávám v území). Byla rovněž definována vize rozvoje meziobecní spolupráce v ORP Vlašim: *„Obce v ORP Vlašim posilují vzájemnou soudržnost, spoluprací umí řešit většinu témat rozvoje sídel. Nakládání s odpady je hospodárné; díky osvětě, vhodným technologiím a koordinaci klesá objem nevytříděného odpadu. Školy na Vlašimsku mají své pevné místo, staví na kvalifikovaných vyučujících a nabízí různě zaměřené vzdělávací programy. Rodiny a jednotlivci se orientují v systému velmi dobře dostupných sociálních služeb. Starostky a starostové obcí všech velikostí disponují znalostmi, dovednostmi a oporou potřebnou k výkonu státní správy a samosprávy; není ohroženo samostatné fungování obcí.“*

V každé analyzované oblasti byly na základě analýz stanoveny problémové okruhy a z nich vycházející cíle. Přehled problémových okruhů a cílů je uveden v tabulce níže.

Tabulka: Problémové okruhy a stanovené cíle v rámci projektu PMOS:

Oblast	Problémový okruh	Cíle
Školství	Nedostatek financí	<i>Společně vytvořit místní projektové centrum pro pomoc školám při plánování projektů, vyhledávání dotačních titulů a žádání o dotace</i>
		<i>Spolupráce škol a školních institucí při nákupu a sdílení materiálu, služeb, didaktických pomůcek, školení, vzdělávacích aktivit</i>
	Nerovnoměrná vytiženost škol	<i>Vytvořit jednoduché rozvojové plány škol</i>
		<i>Vytvořit návrhy nabídek jednotlivých školských institucí</i>
		<i>Vytvořit plán tras „školních autobusů“</i>
	Chybějící lidské zdroje	<i>Společné sdílení školních a mimo-školních profesí</i>

³² Celý název projektu: „SYSTÉMOVÁ PODPORA ROZVOJE MEZIOBECNÍ SPOLUPRÁCE V ČR V RÁMCI ÚZEMÍ SPRÁVNÍCH OBVODŮ OBCÍ S ROZŠÍŘENOU PŮSOBNOSTÍ“ Registrační číslo projektu: CZ.1.04/4.1.00/B8.0000

³³ Zdroj: *Strategie území správního obvodu ORP VLAŠIM v oblasti předškolní výchovy a základního školství, sociálních služeb, odpadového hospodářství a administrativní podpory samosprávám v území (verze ze dne 15. 4. 2015)*

³⁴ V SO ORP Vlašim je celkem 48 obcí a zahrnuje celé území MAS Blaník (44 obcí) a 4 obce mimo území MAS Blaník (Psáře, Všechlapy, Bílkovice a Tehov).

		<i>Společná organizace školení, předávání zkušeností, motivování mladých učitelů, lektorů</i>
Sociální služby	Chybějící služby pro rodinu na území ORP	<i>Zřízení adiktologické poradny a zajištění adiktologických služeb ve Vlašimi</i>
		<i>Podpora vzniku a rozšíření nabídky sociálně aktivizačních služeb pro rodiny s dětmi</i>
		<i>Podpora vzniku nízkoprahového zařízení</i>
	Nedostatečná propagace a informovanost o nabízených a poskytovaných sociálních službách	<i>Instalace nástěnek a vytipování vhodného místa pro jejich instalaci</i>
		<i>Zřízení informačního kanálu a jeho správce</i>
Nedostatečná dostupnost služeb pro ohrožené skupiny obyvatel	<i>Zavést a rozšířit službu „sociálního taxi“.</i>	
Odpady	Nízká úroveň třídění a dalšího materiálového využití odpadů	<i>Zavést osvětu v oblasti třídění odpadů</i>
		<i>Optimalizovat infrastrukturu pro nakládání s odpady</i>
		<i>Nastavit systém třídění a nakládání s BRKO</i>
Podpora samosprávám v území	Podpora informovanosti a vzájemná spolupráce v území	<i>Vytvoření informačního portálu</i>
		<i>Pravidelná setkávání starostů v území</i>
		<i>Vzdělávání zástupců obcí</i>
		<i>Vytvoření databáze kontaktů</i>
	Vysoká administrativní zátěž	<i>Vytvoření centra servisních služeb</i>

Vzhledem k tomu, že území MAS Blaník a ORP Vlašim je – s výjimkou 4 obcí – shodné, byly do strategie MAS doplněny cíle z návrhové části strategického dokumentu k meziobecní spolupráci v ORP Vlašim. V tabulce níže jsou uvedeny podporované aktivity MAS Blaník, které vycházejí z analýz v rámci projektu PMOS, mají vazbu na strategickou část strategie meziobecní spolupráce a mají oporu v její analytické části (viz *Strategie území správního obvodu ORP Vlašim v oblasti předškolní výchovy a základního školství, sociálních služeb, odpadového hospodářství a administrativní podpory samosprávám v území*, verze k 15. 4. 2015, dostupný na www.masblanik.cz)

Tabulka: Podporované aktivity MAS Blaník mající oporu v analytické části dokumentu k meziobecní spolupráci ORP Vlašim

Klíčová oblast rozvoje MAS Blaník		Podporované aktivity MAS Blaník se silnou vazbou na cíle meziobecní spolupráce	Související cíle meziobecní spolupráce
A= Rozvoj obcí	Rozvoj obcí je klíčovým tématem Strategie MOS a to skrze meziobecní spolupráci. Mezi cíli v této oblasti je velmi silná vazba s cíli ve strategii MOS.		
	A-1-6	Regionální a meziregionální doprava	Školní autobus Sociální taxi
	A-1-7	Komunikace a vzdělávání státní správy a samosprávy	<i>Vzdělávání zástupců obcí</i> <i>Vytvoření informačního portálu, databáze kontaktů</i> <i>Pravidelná setkávání starostů v území</i> <i>Vytvoření informačního portálu pro obce</i>
	A-2-4	Základní infrastruktura obcí – informovanost obyvatel, bezpečnost	<i>Instalace nástěnek a vytipování vhodného místa pro jejich instalaci sociální služby)</i> <i>Zřízení informačního kanálu a jeho správce (sociální služby)</i> <i>Vytvoření informačního portálu pro obce</i>
	A-4-2	Efektivní odpadové hospodářství a využívání zdrojů	<i>Zavést osvětu v oblasti třídění odpadů</i> <i>Optimalizovat infrastrukturu pro nakládání s odpady</i> <i>Nastavit systém třídění a nakládání s BRKO</i>
	A-5-1	Podpora míst pro setkávání v obcích	Podpora vzniku a rozšíření nabídky sociálně aktivizačních služeb pro rodiny s dětmi
B = Výchova a vzdělávání	Klíčová oblast Výchova a vzdělávání ve významné míře v souladu s cíli v oblasti školství ve Strategickém dokumentu meziobecní spolupráce; soulad je ovšem podmíněn tím, zda při realizaci jednotlivých aktivit dochází ke spolupráci škol v území.		
	B-1-1	Podpora pořádání odborných exkurzí	Spolupráce škol a školních institucí při nákupu a sdílení materiálu, služeb, didaktických pomůcek, školení, vzdělávacích aktivit
	B-1-2	Podpora mezinárodních stáží a výměnných pobytů, mobility žáků i pedagogů	Společná organizace školení, předávání zkušeností, motivování mladých učitelů, lektorů
	B-1-4	Podpora mediální výchovy včetně technického vybavení	Spolupráce škol a školních institucí při nákupu a sdílení materiálu, služeb, didaktických pomůcek, školení, vzdělávacích aktivit
	B-1-5	Podpora moderních technologií s využitím ICT ve výuce a jejich udržitelnost	Spolupráce škol a školních institucí při nákupu a sdílení materiálu, služeb, didaktických pomůcek, školení, vzdělávacích aktivit

	B-1-7	Spolupráce s praxí, experty a školami navzájem	Společná organizace školení, předávání zkušeností, motivování mladých učitelů, lektorů Společné sdílení školních a mimoškolních profesí
	B-2-4	Podpora učebních pomůcek, příruček a materiálů	Spolupráce škol a školních institucí při nákupu a sdílení materiálu, služeb, didaktických pomůcek, školení, vzdělávacích aktivit
	B-2-6	Podpora asistentů pedagogů	Společné sdílení školních a mimoškolních profesí
	B-2-7	Podpora dalšího vzdělávání pedagogických pracovníků (dvpp), vzdělávání pedagogů	Společná organizace školení, předávání zkušeností, motivování mladých učitelů, lektorů
	B-2-8	Podpora supervize, sdílení zkušeností učitelů, podpora evaluace	Společná organizace školení, předávání zkušeností, motivování mladých učitelů, lektorů
	B-2-9	Navýšení kompetencí pedagogů	Společná organizace školení, předávání zkušeností, motivování mladých učitelů, lektorů
	B-2-13	Podpora vzniku koncepčních a strategických dokumentů	<i>Vytvořit jednoduché rozvojové plány škol</i> <i>Vytvořit návrhy nabídek jednotlivých školských institucí</i>
	Celý cíl B-3	Rozvíjet rodičovské kompetence	Podpora vzniku a rozšíření nabídky sociálně aktivizačních služeb pro rodiny s dětmi
	Celý cíl B-4	Působit preventivně proti sociálně patologickým jevům	Podpora vzniku a rozšíření nabídky sociálně aktivizačních služeb pro rodiny s dětmi Zřízení adiktologické poradny
	B-7-1	Vzdělávání dospělých	<i>Vzdělávání zástupců obcí</i> <i>Zavést osvětu v oblasti třídění odpadů</i>
C = Kulturní, spolková a zájmová činnost	Strategie MOS je zaměřena na místní samosprávu, v klíčovou oblastí C nemá přímou vazbu..		
D = Sociální služby	Strategie MOS i SCLLD řeší téma sociálních služeb, obě čerpají zroje informací mj. z Komunitního plánování sociálních služeb a mezi cíli v obou strategiích je silná vazba.		
	D-1-4	Doprava ve vazbě na sociální služby	Sociální taxi
	D-2-1	Zlepšení informovanosti o poskytovaných sociálních službách v regionu	<i>Instalace nástěnek a vytipování vhodného místa pro jejich instalaci</i> <i>Zřízení informačního kanálu a jeho správce</i>

	D-4-1	Podpora rodin a osob v obtížné životní situaci	
	D-5-1	Sanace rodiny a podpora rodičovství	Podpora vzniku a rozšíření nabídky sociálně aktivizačních služeb pro rodiny s dětmi
	D-7-1	Podpora zapojení obcí do řešení sociálních služeb	Všechny cíle.
E = Cestovní r.	Strategie MOS je zaměřena na místní samosprávy, v klíčovou oblastí E nemá přímou vazbu.		
F = Potenciál krajiny	Strategie MOS je zaměřena na místní samosprávy, v klíčovou oblastí F nemá přímou vazbu.		

3.16. Bezpečnost

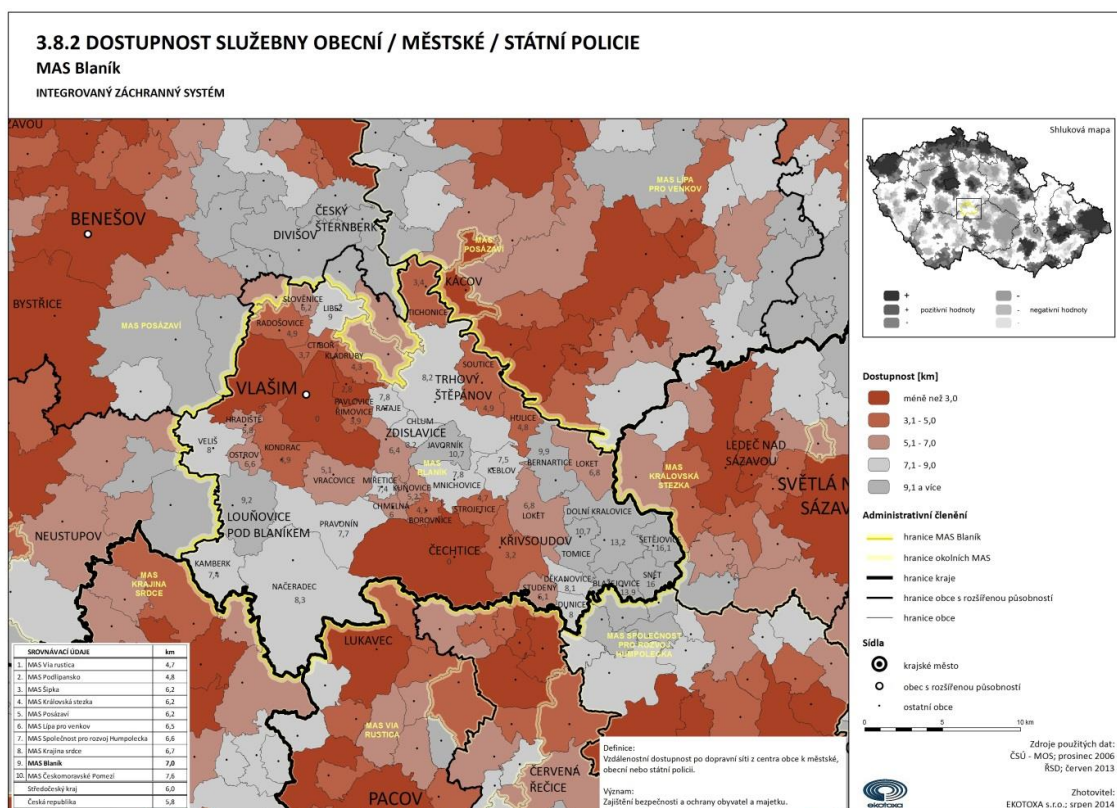
Na území MAS Blaník sídlí dvě obvodní oddělení policie ČR, a to ve Vlašimi a v Čechtích. Jejím úkolem je chránit bezpečnost osob a majetku, chránit veřejný pořádek a předcházet trestné činnosti. Provoz obou oddělení je nepřetržitý.

Územní působnost Obvodního oddělení Policie ČR Čechtice:

Čechtice, Alberovice, Bernartice, Bezděkov, Blažejovice, Borovnice, Borovsko, Bozejny, Brzotice, Buková, Černíčí, Černýš, Dalkovice, Daměnice, Děkanovice, Dobříkovice, Dolní Kralovice, Dolní Lhota, Dolní Rápotice, Dubějovice, Dunice, Horní Lhota, Hulice, Chlum, Chmelná, Javorník, Jenišovice, Jeníkov, Kačerov, Kalná, Karhule, Keblov, Krčmy, Křivsoudov, Křížov, Kuňovice, Lesáky, Lhota Bubeneč, Loket, Malá Paseka, Martinice u Dolních Kralovic, Miřetice, Mnichovice, Mraviště, Načeradec, Nakvasovice, Němčice, Nové Práchnany, Novotinky, Olešná, Otročice, Pálčice, Petrova Lhota, Pravětice, Pravonín, Radíkovice, Růžkovy Lhotice, Rýzmburk, Řísnice, Sedlice, Sedmpány, Slavětín, Snět, Soutice, Staré Práchnany, Strojetic, Střechov nad Sázavou, Střítež, Studený, Sudislavice, Šetějovice, Štěpánovská Lhota, Tisek, Tomice, Trhový Štěpánov, Vítonice, Volavka, Vračkovice, Vraždovy Lhotice, Všebořice, Zahradčice, Zdiměřice, Zdislavice, Zhoř

Územní působnost Obvodního oddělení Policie ČR Vlašim:

Vlašim, Bílkovice, Bolina, Buchov, Býkovice, Ctiboř, Čelivo, Dalovy, Divišov, Dobříčkov, Domašín, Dub, Dubovka, Holčovice, Hrádek, Hradiště, Hrajovice, Hrazená Lhota, Chochol, Chotýšany, Jemniště, Kácovec, Kácovská Lhota, Kamberk, Kamenná Lhota, Kladruby, Kondrac, Kondratice, Krasovice, Křemení, Křešice, Lbosín, Lhota Veselka, Libež, Licoměsko, Lipiny u Radošovic, Lipiny u Veliše, Lísek, Litichovice, Louňovice pod Blaníkem, Malovidy, Měchnov, Městečko, Milovanice, Miroslav, Mladovice, Mokliny, Moravsko, Moravská Lhota, Nemíž, Nesperská Lhota, Nesperry, Nová Ves, Onšovice, Ostrov, Pařezí, Pavlovice, Pazderná Lhota, Pelíškův Most, Petřín, Polánka, Popovice, Postupice, Pozov, Předbořice, Psáře, Radonice, Radošovice, Rataje, Rejkovice, Roubíčková Lhota, Řimovice, Sedlečko, Slověnice, Soušice, Sušice, Světlá, Šternov, Takonín, Tehov, Tichonice, Třebešice, Veliš, Věžníčky, Vracovice, Vrbětín, Všechlapy, Zdebuzeves, Znosim



Tabulka: Kriminalita v období 7/2013 – 6/2014

	Počet obyvatel	Rozloha km ²	Trestné činy - zjištěno		Trestné činy - objasněno	
			Počet	Index	Počet	%
OOP Vlašim	20 055	293	378	189	150	40
OOP Čechtice	9 388	306	194	207	73	38
ÚO Benešov	97 435	1 528	2 442	251	856	35
KŘP Středočeského kraje	1 302 063	11 038	35 137	270	13 810	39
Česká republika	10 615 671	79 269	312 012	294	128914	41

Zdroj: <http://www.mapakriminality.cz/#mapa>

Bezpečnost lze také posoudit podle ukazatele indexu kriminality. Tento ukazatel uvádí počet spáchaných trestných činů za zvolené časové období na daném území přepočtený na 10 tisíc obyvatel. V porovnání se Středočeským krajem i celou Českou republikou jsou hodnoty indexu kriminality mírně podprůměrné, ale objasněnost trestných činů je v tomto porovnání nižší. Mezi nejběžnější trestné činy patří krádeže věcí z automobilů či vloupání do obydlí. V OOP Vlašim se často objevují krádeže motorových vozidel, krádeže jízdních kol, ale i násilné činy a fyzické útoky.

Na bezpečnost a plynulost provozu na území dálniční sítě dohlíží Dálniční oddělení PČR Bernartice, které zde šetří dopravní nehody a projednává přestupky. Toto oddělení působí na úseku dálnice D1 km 44,8 – 93,9.

Od 1. 5. 2006 byla z rozhodnutí Zastupitelstva města Vlašim zřízena Městská policie ve Vlašimi. Ta zajišťuje nepravidelný výkon služby, jelikož současný personální stav neumožňuje zabezpečit nepřetržitý provoz. Výkon služby je zaměřen v denní době zejména na dopravu a administrativu spojenou s výkonem služby. V

noční době je činnost hlídky soustředěna na oblast veřejného pořádku a ochranu majetku. Výkon služby v současné době zajišťuje šest strážníků včetně velitele³⁵.

Požární ochranu na území MAS Blaník zajišťuje Hasičský záchranný sbor Středočeského kraje se stanicí ve Vlašimi.

Přehled jednotek požární ochrany k 1. 2. 2014:

EVČJ	Kategorie	Název	Zřizovatel
211 011	I	stanice Vlašim	HZS Středočeského kraje
211 103	II/1	Čechtice	Obec Čechtice
211 158	II/1	Trhový Štěpánov	Obec Trhový Štěpánov
211 109	III/1	Dolní Kralovice	Obec Dolní Kralovice
211 124	III/1	Louňovice pod Blaníkem	Obec Louňovice pod Blaníkem
211 131	III/1	Načeradec	Obec Načeradec
211 161	III/1	Vlašim-Domašín	Město Vlašim
211 167	III/1	Zdislavice	Obec Zdislavice
211 600	IV	SELLIER & BELLOT Vlašim	Sellier&Bellot a.s.
211 170	V	Bernartice	Obec Bernartice
211 154	V	Bílkovice	Obec Bílkovice
211 171	V	Blažejovice	Obec Blažejovice
211 416	V	Vlašim-Bolina	Město Vlašim
211 173	V	Ctiboř	Obec Ctiboř
211 174	V	Děkanovice	Obec Děkanovice
211 175	V	Dunice	Obec Dunice
211 111	V	Hulice	Obec Hulice
211 177	V	Chmelná	Obec Chmelná
211 179	V	Javorník	Obec Javorník
211 168	V	Kamberk	Obec Kamberk
211 116	V	Keblov	Obec Keblov
211 199	V	Kladruby	Obec Kladruby
211 117	V	Kondrac	Obec Kondrac
211 121	V	Křivsoudov	Obec Křivsoudov
211 181	V	Kuňovice	Obec Kuňovice
211 128	V	Miřetice	Obec Miřetice
211 129	V	Mnichovice	Obec Mnichovice
211 207	V	Ostrov	Obec Ostrov
211 201	V	Pavlovice	Obec Pavlovice
211 143	V	Pravonín	Obec Pravonín
211 146	V	Radošovice	Obec Radošovice
211 147	V	Rataje	Obec Rataje
211 203	V	Řimovice	Obec Řimovice
211 185	V	Snět	Obec Snět
211 208	V	Soutice	Obec Soutice
211 210	V	Strojetice	Obec Strojetice

³⁵ Zdroj: <http://www.mesto-vlasim.cz/kontakty-uredni-hodiny-1/>

211 153	v	Studený	Obec Studený
211 186	v	Šetějovice	Obec Šetějovice
211 157	v	Tichonice	Obec Tichonice
211 205	v	Tomice u Dolních Kralovic	Obec Tomice
211 160	v	Veliš	Obec Veliš
211 417	v	Vlašim	Město Vlašim
211 164	v	Vracovice	Obec Vracovice

Zdroj: Operativní dokumentace poplachového plánu Středočeského kraje

Civilní ochrana je souhrn činností a postupů věcně příslušných orgánů a dalších zainteresovaných orgánů, organizací, složek a obyvatelstva prováděných s cílem minimalizace negativních dopadů možných mimořádných událostí a krizových situací na zdraví a životy lidí a jejich životní podmínky. Objekty civilní ochrany, mezi které patří i kryty, se nachází pouze ve Vlašimi, a to jak kryty pro civilní obyvatelstvo, tak podnikové kryty pro zaměstnance v areálech společností Sellier a Bellot, a.s., a Pentar, a.s. Pro úkryt obyvatelstva v ostatních částech regionu budou použity improvizované úkryty, jako jsou např. sklepy.

3.17. Cestovní ruch

3.17.1. Hlavní turistické cíle

3.17.1.1. Velký Blaník

Vrch Velký Blaník se nachází východně od Louňovic pod Blaníkem. Je centrem chráněné krajinné oblasti Blaník. Vrcholová partie, kde jsou zachovalé typické druhově chudé acidofilní bučiny, je chráněna jako přírodní rezervace Velký Blaník. Je to lokalita s návštěvností přes 30 tisíc návštěvníků ročně. Přes vrchol Blaníku vede schůdná cesta, značená turistická trasa a naučná stezka S rytířem na Blaník. Na vrcholu Velkého Blaníku, přímo v areálu pravěkého hradiště, byly od 19. století stavěny rozhledny. Poslední rozhledna ve tvaru husitské hlásky byla postavena v roce 1941. Nejvíce Velký Blaník proslavila pověst o spícím vojsku sv. Václava, které přijde českému národu na pomoc, až mu bude nejhůře. V 19. století se hora Blaník stala jedním ze symbolů vzruchu novodobého českého národního hnutí. Blanický námět reflektovali ve svých dílech četní přední umělci té doby, za všechny jmenujme alespoň Smetanu, Fibicha, Zeyera, Klicperu, Sládku, Vrchlického, Mařáka a mnohé další.

3.17.1.2. Malý Blaník

Zalesněná vrcholová část Malého Blaníku se skalními výchozy na jižním a jihovýchodním svahu je součástí CHKO Blaník, je na ní vyhlášena přírodní rezervace Malý Blaník. Malý Blaník je od Velkého Blaníku oddělen sedlem s procházející silnicí. Přes vrchol Malého Blaníku vede schůdná cesta, trasa značená červenou turistickou značkou a také naučná stezka Malý Blaník - Podlesí (5,5 km, 9 zastavení). U zříceniny na vrcholu Malého Blaníku jsou umístěny lavičky, návštěvnost je cca 8 tisíc návštěvníků ročně. Cíl je vhodný pro individuální i hromadnou turistiku. Těsně pod vrcholem se nalézá poutní kaple sv. Máří Magdalény. Uprostřed zříceniny kaple roste mohutný smrk ztepilý „Velký mnich“, chráněný jako památný strom.

3.17.1.3. Romantické zámky a parky

Reprezentují období inspirované přírodou. Na romantických (anglických) parcích je možno prezentovat využití přirozeného reliéfu krajiny (na rozdíl od parků francouzských). Zámecké parky jsou též významné z hlediska ochrany živé přírody. Za krajinářsky nejvýznamnější zámecký park na území MAS lze považovat právě park vlašimský.

Zámek a park Vlašim

Zámek Vlašim stojící nad údolím řeky Blanice byl vystavěn na místě původního gotického hradu z přelomu 13. a 14. století. V pozdějších staletích byl svými dalšími vlastníky hrad postupně přestavován na reprezentativní šlechtické sídlo. Svou stávající podobu získal vlašimský zámek v rámci rozsáhlých stavebních úprav v průběhu 19. století, kdy byl v majetku šlechtického rodu Auerspergů. V poslední čtvrtině 18. století byl v sousedství zámku v údolí řeky Blanice na místě původní zámecké obory vybudován romantický přírodně krajinářský park. V souladu s tehdejší módou byla v parku hojně zastoupena drobná romantická parková architektura. Do dnešních dnů se dochoval unikátní Čínský pavilon, napodobenina středověkého hrádku Starý hrad, socha Samsona či torzo Benátské studánky. Přírodně krajinářským parkem o rozloze 75ha dnes vede naučná stezka a rovněž zážitková stezka po skalních výchozech nad řekou Blanicí. Vlašimský park je přírodovědně velmi bohatý a je začleněn do evropské soustavy chráněných území NATURA 2000.

V zámku sídlí Muzeum Podblanicka, které zde prezentuje své expozice, výstavy a příležitostně pořádá i jiné kulturní a společenské akce, dále SOU zemědělské, zámecká vinárna a Podblanické infocentrum. Zámek i park jsou vhodným cílem pro individuální i hromadnou turistiku. Interiéry dochovaných romantických staveb jsou návštěvníkům zpřístupněny v rámci prohlídkového okruhu Vlašimským zámeckým parkem, který jako službu poskytuje Podblanické infocentrum.

Zámek Růžkovy Lhotice

Jedná se o dvoukřídlový zámek v barokním duchu, který je dominantou obce Růžkovy Lhotice, stojí na místě tvrze ze 14. století. V letech 1835 až 1844 patřil zámeček Františku Smetanovi, otcí hudebního skladatele Bedřicha Smetany, který sem často zajížděl a načerpal zde také některé náměty pro svá hudební díla. V zámku sídlí od roku 1984 pobočka Muzea Podblanicka a je zde umístěna expozice Hudební tradice Podblanicka. Ta kromě Bedřicha Smetany připomíná i další skladatele, kteří v průběhu staletí v regionu působili, a to Jana Dismase Zelenku, Josefa Leopolda Dukáta, Josefa Suka, Zdeňka Fibicha a další.

Zámek Louňovice pod Blaníkem

V Louňovicích pod Blaníkem se nachází ranně barokní čtyřkřídlový jednopatrový kastel s válcovými nárožními věžemi a středním dvorem. Panské sídlo postupně do poloviny 17. století získalo podobu renesančního zámku se třemi obytnými křídly, spojenými arkádovým křídlem. V rámci první pozemkové reformy získala zámek ve 20. letech 20. století tělocvičná jednota Sokol, v jejímž majetku je dodnes. Zámek v Louňovicích pod Blaníkem je ukázkou postupného vývoje tvrze jakožto opevněného sídla a její následné přestavby do podoby reprezentačního objektu drobné šlechty. V současné době v zámku sídlí mimo jiné muzeum a informační centrum.

Zámek Čechtice

Zámek byl v Čechtích postaven v letech 1656 až 1658 a u jeho zrodu stál František Antonín Josef, hrabě von Holleweil. V průběhu 17. a 18. století zámek získal svou dnešní podobu. Po roce 1841 se stali majiteli knížata

z Auerspergu. Od nich obec zámek koupila v roce 1926. Zajímavostí je, že na čechtickém zámku provedl v roce 1840 jedno ze svých prvních klavírních vystoupení mladičský Bedřich Smetana. Dnes je zámek v soukromých rukou a je využíván jako hotel.

Zámek Soutice

Na místě druhé tvrze ze 13. století nechal vystavět své nové sídlo Zdeněk Lukavecký z Lukavce. To bylo postupně na konci 16. století upraveno na renesanční zámek. Zámek byl postupně cenným inventářem a přiléhal k němu anglický park se zahradním pavilonem. Po roce 1989 byl v restituci tento majetek navrácen potomkům původních vlastníků. Od nich koupil zámek Jan David Horský. Nový majitel zatím opravil vstupní brány. Dnes je jako soukromý majetek nepřístupný.

Zámek Vraždivy Lhotice

Zámek byl vystavěn v polovině 18. století v barokním slohu. Po roce 1945 byl zámeček znárodněn. Po navrácení zámku potomkům původních majitelů v 90. letech 20. století byl tento opraven a slouží obytným a obchodním účelům.

Zámek Martinice

Barokní zámek v Martinicích byl vystavěn v 17. století, jedná se o jednopatrovou budovu obdélníkového tvaru. Zámek je v současné době postupně opravován.

Zámek Pravonín

V roce 1567 vybudovali Kekulové ze Strakonice v Pravoníně tvrz, která byla později dalšími majiteli přebudována na zámeček. Po roce 1800 se střídá řada majitelů, mezi nimi stále častěji nešlechtici. Od r. 1934 patřil zámek a velkostatek rodině Sekaninových. V roce 1948 byl statek, včetně zámku, vyvlastněn a prostory zámku byly změněny na administrativní budovu. V 90. letech byl zámek v restituci navrácen původním vlastníkům.

3.17.1.4. Církevní památky

Na Podblanicku se zachovalo několik významných románských kostelů (Kondrac, Pravonín). Jsou spojeny s historií středověkého osídlení. Dalšími druhy církevních památek jsou mariánská poutní místa (Hrádek, Loreta). Z řady vyčnívá architektonicky cenný Husův sbor ve Vlašimi, který lze využít mj. pro přednáškovou činnost, např. v rámci zde pořádané konference „O mezních otázkách“. Život duchovních na venkově předminulého století prezentuje Farní muzeum v Kondraci. Z hlediska MAS Blaník jsou zajímavé i drobné objekty – smírčí kameny a kamenné kříže.

V ČR existuje více než 40 000 kulturních památek. Mezi hlavní problémy, definované v Integrované strategii podpory kultury do roku 2020, jsou zahrnuty jednak dopady dlouhodobého podfinancování péče o kulturní dědictví u části kulturních památek, riziko zániku nejvíce ohrožených nemovitých památek a úbytek autenticity a celistvosti významných nemovitých kulturních památek a také problémy odrážející nedostatečnou úroveň marketingu a propagace kulturního a přírodního dědictví. Z uvedeného je zřejmé, že využití kulturního a přírodního dědictví v ekonomice regionů je limitováno jeho stavem, připraveností k využití a přístupností.

Husův sbor

Kostel Církve československé husitské byl postaven v letech 1924 až 1926. Představuje zajímavý doklad církevní architektury první poloviny 20. století, kdy docházelo ke kombinování funkcionalistických a tradicionalistických prvků architektury. Věž kostela po předchozí domluvě slouží jako rozhledna.

Kaple Loreta u Vlašimi

Jedná se o barokní obdélnou mariánskou kapli. Loretánské kaple byly stavěny především v období baroka podle vzoru kaple v italském Loretu. Hlavní pouť na Loretě připadá na svátek Narození Panny Marie, tradice poutí se zde udržela dodnes.

Kaple sv. Máří Magdaleny na Malém Blaníku

Pod vrcholkem Malého Blaníku stojí zřícenina kaple sv. Máří Magdaleny, vybudované okolo roku 1753. Historie zdejší kaple je ale mnohem starší. Dá se usuzovat, že kaple pravděpodobně existovala na Malém Blaníku již v první polovině 16. století. Dnes tvoří zřícenina kaple na Malém Blaníku jedno z nejromantičtějších zákoutí v širokém okolí.

Klášter v Louňovicích pod Blaníkem

Vznik ženského premonstrátského kláštera v Louňovicích pod Blaníkem spadá do doby po roce 1149. O podobě louňovického kláštera si můžeme učinit pouze velmi nejasnou představu na základě několika písemných zpráv. Poznatků získaných archeologickým výzkumem a vědomostí o vzhledu jiných tehdejších klášterů, neboť se z něj téměř nic do dnešních dnů nedochovalo. Zachovalo se pouze torzo klášterní zdi, které je chráněno jako kulturní památka. V expozici muzea nazvané „Nejstarší dějiny Louňovic pod Blaníkem a okolí“ jsou umístěny předměty vztahující se ke klášteru, které byly vykopány v 60. letech 20. století Dr. Radoměřským.

Kostel sv. Matouše v Hrádku u Vlašimi

Nejvýznamnějším poutním místem v na území MAS Blaník je Hrádek u Vlašimi. První dochovaná písemná zmínka o Hrádku je z roku 1356. Se zdejším kostelem je spjata významná gotická památka Podblanicka - dřevěná polychromovaná plastika trůnící Panny Marie s Ježíškem. Již od 16. století byla socha v kraji velmi uctívána a na Hrádek byly vypravovány četné mariánské poutě.

Kostel sv. Bartoloměje v Kondraci

Románský kostel sv. Bartoloměje v Kondraci byl vystavěn kolem roku 1200 a do dnešních dnů si dochoval řadu cenných románských architektonických prvků. Nejvýraznějšími jsou dvě válcové věžice. Patří k nejcennějším architektonickým památkám na Podblanicku. V barokní faře u kostela sídlí v současnosti Farní muzeum, které mapuje dějiny kostela a farnosti v Kondraci.

Kostel sv. Petra a Pavla v Načeradci

Kostel sv. Petra a Pavla v Načeradci byl v době svého vzniku románský jednolodní tribunový kostel s věží. Nejstarší písemná zmínka se váže k roku 1184. Kostel byl stavebně několikrát upravován. Načeradský kostel je cennou ukázkou románské a gotické architektury na Podblanicku. Další velmi cennou památkou, která je

s kostelem spjata, je načeradský misál, rukopis z druhé poloviny 14. století s pozdějšími vpisky. Jedná se o významný doklad českého středověkého písemnictví.

Kostel sv. Jana Křtitele v Pravoníně

Kostel sv. Jana Křtitele v Pravoníně je románská rotunda s věží. Kostel byl vybudován v první čtvrtině 13. století. V 17. století byl barokně upraven. Je zajímavou ukázkou architektury konce vývojového období románského slohu.

Kostel v Křivsoudově

Na konci 13. století byl vystavěn zdejší kostel Narození Panny Marie, který byl v pozdějších staletích několikrát stavebně upraven a do dnešních dnů si podržel svou barokní podobu.

Kaple v Blažejovicích

Kaple byla postavena v roce 1850. Má čtvercový půdorys, střecha krytá šindelem je zakončená zvoničkou se zvonem zvaným Václav. Kaple byla v roce 2000 opravena a znovu vysvěcena.

Kostel ve Sněti

Kostel sv. Petra a Pavla ve Sněti je jednolodní obdélný kostel s věží nad presbytářem a zákristí na jižní straně věže. Podle dostupné literatury se jedná o barokní stavbu z konce 18. století. Nezvyklá tloušťka zdí lodi kostela i věže samotné (cca 160 až 170cm) a situování věže nad presbytář však ukazuje na významně starší původ. V posledních letech kostel prošel celkovou obnovou a v minulém roce byl znovu vysvěcen.

Kostel Nejsvětější trojice v Hradišti

Kostel byl založen pravděpodobně v roce 1292.

Kostel sv. Jiljí ve Vlašimi

Kostel sv. Jiljí je gotická stavba postavená v letech 1522-23. Pozdně barokní oratoř byla přistavěna v roce 1773. Věž byla zvýšena v letech 1830–1831.

Kostel sv. Jakuba v Domašíně

Původně gotický kostel ze 14. století. Z původní stavby se zachoval polygonální presbytář s opěráky. V roce 1582 byla směrem k západu prodloužena loď a na její jihozápadní nároží byla přistavěna okrouhlá věžička se schodištěm na kůr. Barokně upraven byl roku 1721. Vyhořel 1801. Věž byla přistavěna v roce 1816. Kostel v současné době spadá pod farnost ve Vlašimi.

Kostel Nanebevzetí Panny Marie v Louňovicích pod Blaníkem

Kostel byl původně gotický farní kostel a barokně byl přestaven ve 2. polovině 17. stol.

Kostel svatého Víta v Radošovicích

Kostel svatého Víta, jednolodní původně gotická stavba s věží v průčelí. Obdélný presbytář má gotickou křížovou klenbu a gotický portál do sakristie. Loď byla zbarokizována roku 1727, má plochý strop a zařízení z poloviny 18. století. Na severní straně je několik náhrobních kamenů z 16. a 17. století.

Kostel sv. Martina v Kamberku

Původní kostel, doložený v písemných pramenech již roku 1352, shořel v roce 1720. A tak další památkou a dominantou obce je po požáru nově postavený jednolodní barokní kostel Svatého Martina.

Fara/tvrz v Kamberku

Tvrz byla založená ve 13. století pány z Landštejna, ale už v polovině 15 století zpusťla a znovu byla obnovena až na konci 15 století. Stála až do roku 1785, kdy byla přestavěna na faru, která ovšem v roce 1869 vyhořela. K její rekonstrukci došlo v roce 1871. V objektu se zachovaly pozůstatky původní tvrze.

Kostel sv. Jakuba Staršího v Čechticích

Původně gotický kostel z r. 1350. Po požárech v r. 1741 a 1794 byl barokně přestavěn. Vnější stěny presbytáře s opěráky, stěny lodi členěny pilastry a portálem umístěným v široké nise. V roce 1913 byl kolem kostela postaven nový taras a schodiště, tehdy byl definitivně zrušen starý hřbitov.

3.17.1.5. Pohřebnictví

Do této kategorie spadá několik židovských hřbitovů, kostnice ve Zdislavicích a expozice o pohřebnictví v bývalé márnici v Kondraci.

Kostnice ve Zdislavicích

Zdislavická kostnice je čtvercová budova, má klenuté dveře i okna. Na vrcholu je věžička se znakem lebky a dvouramenným křížem. Stěny po stranách jsou obloženy lidskými ostatky. Kostnice byla vystavěna po roce 1772, kdy ve Zdislavicích vypukl mor.

Židovský hřbitov Trhový Štěpánov

Jedná se o židovský hřbitov neznámého stáří. Dle tradice mohl být založen už roku 1434. Poslední pohřeb se zde konal před rokem 1943. Hřbitov byl restaurován v 80. letech 20. století. Na hřbitově jsou náhrobky barokního a klasicistního typu.

Židovský hřbitov ve Vlašimi

Založen byl v druhé polovině 19. století. Po druhé světové válce byl pustošen a v 80. letech 20. století byla většina náhrobků odvezena. Na celkem velké ploše 1.843 m² se dnes nachází jen pár náhrobků či jejich torz.

Židovský hřbitov v Načeradci

Hřbitov o rozloze 1183 m² byl založen v 2. polovině 17. století. Z doby založení se zachovalo několik náhrobků. Část těch nejstarších je zazděna do hřbitovní zdi z lomového kamene. Celkem se na ploše hřbitova dochovalo cca 100 náhrobků, nejstarší je datován rokem 1687. Márnice, která zde stávala, byla zbořena. Hřbitov byl užíván do počátku 2. světové války, poté chátral.

3.17.1.6. Lidová architektura

Středověké osidlování zásadně ovlivnilo tvářnost zdejší krajiny, v níž vznikaly osady soustředěné buď v okrouhlici, nebo později podél pravidelně vyměřené obdélné návsi. Podoba městeček byla ovlivněna

pravidelným konáním trhů. Dochovaly se zajímavé jednotlivé doklady dřevěných hospodářských objektů. Zděná lidová architektura v regionu pochází převážně z druhé poloviny 19. století. Přestože je lidová architektura v regionu zastoupena sporadicky, dokresluje charakteristickou podobu sídelních jader zdejších obcí v minulosti.

Městské památkové zóny a lidová architektura

Na zachovalých historických jádrech sídel (Načeradec) lze demonstrovat vliv přírodních podmínek na uspořádání sídel.

Načeradec - městská památková zóna

Městská památková zóna Načeradec byla vyhlášena v roce 2003. V Načeradci je dochován nejstarší půdorys sídla, včetně původní parcelace. Patří do něj celý útvar návrší okolo kostela sv. Petra a Pavla s okolní zástavbou. Na měšťanských domech se dodnes uchovaly barokní, případně empírové prvky, které tvoří hodnotný historický celek a nezaměnitelné, zdálky viditelné panorama Načeradce.

3.17.1.7. Další památky

Červená věž

Červená věž bývala kdysi v přízemní hájovna a v poschodí reprezentační místnost, kterou používal kníže k odpočinku po honu. V současné době je věž opravena a je v soukromém majetku.

Rybářská bašta ve Vlašimi

Zámecká zeď v Trhovém Štěpánově

Výklenková kaple se sochou sv. Prokopa v Louňovicích pod Bláníkem

Pivovar v Louňovicích pod Bláníkem

Mosty Hulice

Tabulka: Seznam památek – z hlediska plánované obnovy – indikativní seznam

Seznam významných památek - skupina A

ČÍSLO	DIECÉZE	NÁZEV KULTURNÍ PAMÁTKY	LOKALITA	REJSTR. Č. PODLE ÚSKP	KRÁTCE POPIS VÝZNAMU
19	Arcidiecéze pražská 14 vikariát Vlašim	kostel sv. Petra a Pavla	Borovsko	22432/2-14	Kostel ze 13. stol., stojí na břehu vodního díla Švihov (ochranné pásmo), hrozí mu zánik. Podoba s historií kostela sv. Víta v Zahrádce. Kostel sv. Petra a Pavla v Borovsku stojí za vsí směrem k břehu přehrady a jako jediná zdejší historická památka se dožil současnosti. Velká část vsi i s budovou tvrze či zámku v bezprostředním okolí kostela byla totiž zbořena při výstavbě Želivské přehrady a z původního hradu se dochoval pouze do skály vytesaný sklípek. Farní kostel v Borovsku je doložen v souvislosti s hradem již k roku 1350, kdy byl zasvěcen sv. Petru a Pavlovi. Samostatně stojící zvonice pochází z roku 1483. Tři původní vzácné zvony, které zde byly zavěšeny, byly bohužel odvezeny za první světové války. Ve zdi přístavku kostela se dochovaly dva zajímavé náhrobky Ostrovců z Kralovic.
20	Arcidiecéze pražská 14 vikariát Vlašim	kostel sv. Petra a Pavla, gotická kaple P. Marie Sedmibolestné	Načeradec	18838/2-122/1	Kostel sv. Petra a Pavla v Načeradci je v rozsahu lodi a věže původně románský z doby kolem poloviny 12. stol., postupně byl přestavován a rozšiřován – presbytář a jižní část lodi připojeny r. 1278, sakristie r. 1358, částečně přestavěna r. 1734, r. 1898 zvýšena věž a upravena její sdružená okénka. Kostel má románskou obdélnou loď s věží při severozápadním nároží, s gotickým, polygonálně ukončeným presbytářem s gotickou velkou obdélnou kaplí Panny Marie Sedmibolestné po severní straně, s novější kaplí Panny Marie Lurdské po jižní straně a sakristií pod oratoří.

Seznam významných památek - skupina B

ČÍSLO	DIECÉZE	NÁZEV OBJEKTU	LOKALITA	REJSTR. Č. PODLE ÚSKP	KRÁTCE POPIS VÝZNAMU
9	Arcidiecéze pražská 14 vikariát Vlašim	kostel sv. Jiljí	Všebořice	34017/2-235/1	Kostel sv. Jiljí se nachází ve středu obce obklopen hřbitovní zdí. Jedná se o raně gotickou stavbu z konce 13. století, barokně upravenou v 18. století. Kostel je jednolodní, obdélníkového půdorysu, s pravouhlým presbytářem a sakristií. V severní stěně lodi se nachází původní gotický portál. Na západní straně je ke kostelu přistavěna předsíň. Presbytář je zaklenut křížovou žebrovou klenbou, sakristie je zaklenuta valeně. Strop nad lodí a předsíní je trámový s prkenným podbitím.
21	Arcidiecéze pražská 14 vikariát Vlašim	kostel sv. Jakuba Staršího	Soutice	27288/2-186	Kostel sv. Jakuba Staršího se nachází na nepravdělném náměstí v horní části obce. Jedná se původně asi o románsko-gotickou stavbu ze 14. století, do dnešní podoby přestavenou ve druhé polovině 19. století. Kostel je jednolodní s polygonálně ukončeným presbytářem s opěráky. Na severní straně se nachází sakristie (s oratoří v patře) a schodiště. Věž je situována na západní straně. Presbytář je zaklenut valenou klenbou s lunetami, loď je zaklenuta falešnou dřevěnou klenbou.
Další, náhradní projekty					
48	Arcidiecéze pražská 14 vikariát Vlašim	kostel sv. Martina	Kamberk	41710/2-243/1	Kostel sv. Martina je barokní stavbou z roku 1720, jednolodní s V věží za presbytářem, J vstupní předsíní a S sakristií. Loď je plochostropá, omítaný podhled na prkenném podbití je nesen rákosníky na celé rozpětí lodi. V Z části lodi je krucht. Presbytář je sklenut cihelnou plackovou klenbou. V věž z kamenného zdiva má cibulovou bání se šindelovou krytinou. Oprava bání a položení nové krytiny bylo dokončeno v roce 2011.

50	Arcidiecéze pražská 14 vikariát Vlašim	kostel sv. Jana Křtitele	Pravonín	40135/2- 165/1	Kostel sv. Jana Křtitele je původně románská rotunda s věží asi z první čtvrtiny 13. století. V rozsahu zdíva loď a nižší apsidy jde o pozdně románskou stavbu, patrně z počátku 13. století. Věž byla připojena dodatečně, v nedlouhém časovém odstupu. V době baroka byl kostel přestavěn, připojena západní předsíň, sakristie s oratoří, dřevěné patro věže, upravován byl interiér. Kostel je obestavěn oválnou hřbitovní zdí.
	Arcidiecéze pražská 14 vikariát Vlašim	kostel sv. Jiljí	Vlašim	34551/2- 208/1	Kostel sv. Jiljí je jednoduchá gotická stavba postavená v letech 1522-23. V první polovině 16. století byl kostel přestavěn v gotickém slohu. Stojí na vyvýšenině vedle zámku, s nímž tvoří panoramatický obraz města. Vnější část budovy je bez významnějších architektonických ozdob. V průčelí stojí trojhranný štít oživený na obou šikmých ramenech zděnými sloupky na způsob fiál. Presbytář má v nárožích jednoduché opěrné pilíře a žebrovou klenbu o dvou polích. Na severní straně je přilehlá hranolovitá věž, navýšena v 18. stol., v jejím přízemí je umístěna sakristie. Loď kostela je jednolodní, obdélníková s rovným stropem.
	Arcidiecéze pražská 14 vikariát Vlašim	Kostel Nejsvětější Trojice	Psáře	19844/2- 3958	Kostel Nejsvětější Trojice v Psářích je původně gotický. První zmínka pochází ze 14. století. Přestavěn byl v letech 1863 - 64 v novogotickém slohu. Střecha lodi je sedlová se zděným štítem na západní straně, nad presbytářem jehlanovitě zakončená, s krytinou z dřevěného šindele včetně sakristie. Zvonice je novogotická z r. 1863. Střecha kromě drobných oplechovaných věžiček je celá pokryta dřevěným šindelem.

Zdroj: Stavební technik vlašimského Vikariátu – Jan Jelínek – e-mailové sdělení, 6. 1. 2015

3.17.2. Expozice, muzea, ZOO

Na území MAS je množství různě zaměřených expozic, od ZOO přes venkovská muzea až po moderní interaktivní expozice. Tato zařízení mají velký potenciál pro prezentaci regionu nebo alespoň pro podchycení návštěvníků a jejich informování o možnostech turistiky v regionu.

Geologická expozice hornin Podblanicka

Expozice se nachází pod Velkým Blaníkem v blízkosti parkoviště nad obcí Kondrac. Návštěvníci se v ní mohou seznámit s geologickou minulostí Podblanicka a využitím přírodního bohatství (lomy, doly). Naleznou zde rovněž 21 vzorků hornin z okolních lomů, spolu s popisem jejich složení. Informační obsah představující geologickou stavbu regionu a historii těžby rudních i nerudných surovin je umístěn v altánu u expozice. Expozici vybudoval ČSOP Vlašim v roce 2007. Expozice je součástí naučné stezky S rytířem na Blaník, která vede přes vrchol Velkého Blaníku k Louňovicím pod Blaníkem. Expozice je umístěna v přírodě a je trvale přístupná. V blízkosti expozice je parkoviště.

ParaZOO

ParaZOO je unikátní expozicí zástupců volně žijících živočichů ČR. Uvidíte zde vydru, rysa, krkavce, čápy, volavky, dravce, sovy a řadu dalších zvířat, která byla léčena v Záchrané stanici pro živočichy ČSOP Vlašim, ale pro trvalé následky jejich zranění již nemohou být vypuštěna zpět do volné přírody.

Hlavním posláním této ZOO je seznámit malé i velké návštěvníky se zvířaty žijícími kolem nás, seznámit je s příčinami jejich ohrožování vlivem činnosti člověka a především pak poukázat na možnosti prevence zraňování živočichů.

Včelí svět v Hulicích

Unikátní interaktivní včelařská expozice vychází z místní včelařské tradice, je umístěna v objektu bývalé hulické školy. Projekt spojuje dva významné prvky – prvním je představení atraktivního života včelstva, které při kvalitní prezentaci a možnosti vlastní práce se včelími produkty přináší neopakovatelné zážitky, druhým je významný výchovně-vzdělávací přínos a propagace ochrany včelstev.

Součástí objektu je také zážitková dílna, ve které mají návštěvníci možnost samostatně vyrábět výrobky ze včelích produktů. Expozice je v realizovaném obsahu a rozsahu jediným obdobným projektem v České republice a významnou bude i ve středoevropském prostoru.

Farní muzeum v Kondraci

Farní areál s hospodářským zázemím, márnici a románským kostelem sv. Bartoloměje nabízí autentický interiér fary z přelomu 19. a 20. století. Návštěvníci v něm získají informace o životě na faře prostřednictvím informačních panelů. V budově je také řemeslná dílna s možností výroby svíček, ručního papíru či tisku obrázků s dobovou tematikou svatých. Před farou najdete bylinkovou zahrádku, vysázenou z rostlin se symbolickým christologickým a mariánským významem, dále místa pro odpočinek i pastvu ovcí a koz. V bývalé márnici je umístěna expozice k tématu pohřebnictví a historie obce.

Hvězdárna Vlašim

Hvězdárna poskytuje: Pozorování a přednášky pro veřejnost - denní i večerní pozorování pořádané pro jednotlivce i organizované skupiny zájemců na základě předchozí domluvy, tematické přednášky pozvaných astronomů-profesionálů, pozorování při mimořádných úkazech (zatmění apod.). Pravidelná pozorování s výkladem pro veřejnost se konají na vlašimské hvězdárně každý pátek od začátku května do konce září. Na pozemku je umístěna meteorologická stanice ČHMÚ Praha. V areálu je novodobý menhir z blanické ortoruly (vzpřímen 1999) a mohyla hornin a nerostů z celého světa.

Muzeum Podblanicka ve Vlašimi

Regionální muzeum se sídlem ve vlašimském zámku má několik stálých expozic. Část je věnována přírodním podmínkám Podblanicka včetně geologie a historie těžby na Roudném, uhlí na Chobotu a další. V muzeu lze např. vidět zkameněliny nalezené na Chobotu. Část budovy je zdobena místním červeným permským pískovcem. Expozice věnovaná historii zámku mapuje stavebně historický vývoj zámku a rody, které se nejvíce zapsaly do historie vlašimského panství. Expozice Zámecké parky v úvodu nastiňuje vývoj zahradního umění v evropských státech zejména v Anglii a Francii, který zčásti ovlivnil zakladatele vlašimského romantického parku. Vlastivědná expozice „Zrcadlo minulosti“ představuje průřez bohatým sbírkovým fondem Muzea Podblanicka. Unikátní je expozice loveckého a sportovního střelectví, kde jsou vystavené palné zbraně s různým vývojovým stupněm konstrukce střelného mechanismu a zdobných prvků. Přístupná věž budovy zámku umožňuje výhled na město Vlašim. Přístupná jsou i sklepení, částečně vytesaná ve skále a se zdrojem vody.

Muzeum Podblanicka v Růžkových Lhoticích

V muzeu je umístěna expozice „Kraj tónů“, která ukazuje Podblanicko jako hudební fenomén. Expozice rovněž připomíná Blaník jako důležitý motiv české hudby. Další vybavení dokresluje atmosféru svobodnického sídla konce 18. až poloviny 19. století.

Venkovská muzea a expozice

Venkovská muzea v rámci regionu prezentují historii konkrétní obce a zejména venkovský život minulého a předminulého století. Na území MAS se nacházejí např. tato muzea:

Muzeum venkova v Kamberku

Vznik obce Kamberk je přímo spjat s místními nalezišti zlata. Expozice je zaměřena na venkovský život, ale bylo by možno ji více zaměřit na souvislosti s výskytem a těžbou zlata.

Muzeum v Louňovicích pod Bláníkem

Expozice Národního muzea zde představuje nálezy pocházející z doby premonstrátského kláštera, historii osídlení bezprostředního okolí Bláníků, archeologické nálezy, období husitství. Součástí je informační centrum s distribucí tiskovin o regionu.

Muzeum Štěpánovska

Ukazuje interiéry a předměty ze života našich předků.

Muzeum včelařství Podblanicka

Muzeum se nachází v Louňovicích pod Bláníkem, je zde stálá výstavní expozice včelařství, historické předměty a písemnosti vztahující se k včelařství na Podblanicku, rozsáhlá sbírka písemností a fotografií (včetně přístupné studovny) a expozice věnovaná propagaci českého medu.

Podblanická galerie

Podblanická galerie se nachází ve Vlašimské bráně ve městě Vlašim, jsou v ní umístěny obrazy regionálních umělců a ateliér Stanislava Příhody. Galerie je přístupná samostatně i v rámci prohlídkového okruhu Vlašimským zámeckým parkem.

3.17.3. Rozhledny

Nejvýznamnější rozhlednou na území MAS je dřevěná 29,5 m vysoká rozhledna na Velkém Bláníku. Současná podoba rozhledny byla dokončena v r. 1941. Dřevěný objekt čeká náročná rekonstrukce. Trasa k rozhledně směrem od Kondrace byla doplněna naučnou stezkou. Naučná stezka vede od parkoviště u Louňovic p.Bl. přes Velký Bláník k rozhledně až po parkoviště u Kondrace.

3.17.4. Objekty s možným sociálním a ekonomickým potenciálem

Doplnková tabulka objektů (památek) s možným sociálním a ekonomickým potenciálem

Lokalita objektu (památky)	Název objektu (památky)	Číslo památky
Borovsko	Kostel sv. Petra a Pavla	22432/2-14
Borovnice	Kostel sv. Petra a Pavla	21439/2-2852

Čechtice	Kostel sv. Jakuba Většího	33807/2-17
Čechtice	Zámek (č. p. 16)	42195/2-18
Čechtice	Radnice (č. p. 56)	10060/2-4277
Čechtice	Fara (č. p. 64)	38843/2-17
Jeníkov	Kostel sv. Kateřiny	34498/2-67
Růžkovy Lhotice	Zámek (č. p. 1)	30745/2-21
Zhoř	Kostel Povýšení sv. Kříže	24260/2-132
Martinice	Tvrz (č. p. 1)	42104/2-2856
Vraždovy Lhotice	Zámek (č. p. 10)	32104/2-229
Hradiště	Kostel Nejsvětější trojice	25867/2-271
Kamberk	Kostel sv. Martina	41710/2-243
Kamberk	Fara (č. p. 66)	22155/2-2882
Keblov	Kostel Nanebevzetí panny Marie	32241/2-74
Dub	Vila Vítova mlýna (č. p. 18)	12698/2-4396
Kondrac	Kostel sv. Bartoloměje	46083/2-3941
Křivsoudov	Kostel narození Panny Marie	15203/2-81
Křivsoudov	Venkovská usedlost (č. p. 49)	18924/2-82
Křivsoudov	Venkovská usedlost (č. p. 59)	41264/2-83
Křivsoudov	Venkovská usedlost (č. p. 66)	30857/2-3943
Všebořice	Kostel sv. Jiljí	34017/2-235
Louňovice pod Blaníkem	Zámek (č. p. 1)	26858/2-99
Louňovice pod Blaníkem	Kostel Nanebevzetí panny Marie	45377/2-97
Louňovice pod Blaníkem	Venkovská usedlost (č. p. 18)	30282/2-3946)
Louňovice pod Blaníkem	Měšťanský dům (č. p. 49)	17860/2-100
Louňovice pod Blaníkem	Měšťanský dům (č. p. 95)	29934/2-103

Mnichovice	Kostel sv. Filipa a Jakuba	36129/2- 120
Mnichovice	Venkovská usedlost (č. p. 37)	23864/2-3949
Načeradec	Kostel sv. Petra a Pavla	18838/2-122
Načeradec	Zámek (č. p. 1)	15721/2-123
Načeradec	Měšťanský dům (č. p. 5)	15115/2-124
Načeradec	Venkovská usedlost (č. p. 6)	45577/2- 125
Načeradec	Venkovská usedlost (č. p. 13)	20948/2- 126
Načeradec	Radnice se zvonící (č. p. 152)	29066/2-127
Pravonín	Kostel sv. Jana Křtitele	40135/2- 165
Pravonín	Zámek (č. p. 1)	42067/2-2863
Radošovice	Kostel sv. Víta	31532/2-3960
Radošovice	Fara (č. p. 10)	
Snět	Kostel sv. Petra a Pavla	12699/2-4261
Soutice	Kostel sv. Jakuba	27288/2-186
Soutice	Zámek (č. p. 1)	23814/2-187
Trhový Štěpánov	Kostel sv. Bartoloměje	33810/2-198
Velíš	Kostel sv. Josefa	31648/2-2878
Domašín	Kostel sv. Jakuba	18615/2-45
Vlašim	Kostel sv. Jiljí	34551/2-208
Vlašim	Zámek (č. p. 1)	13850/2-210
Vlašim	Škola (č. p. 41)	25357/2-3974
Vlašim	Děkanství (č. p. 46)	36435/2-209
Vlašim	Záložna (č. p. 48)	42052/2-4105
Vlašim	Městský dům (č. p. 71)	40748/2-3975
Vlašim	Městský dům (č. p. 108)	45599/2-3976
Vlašim	Městský dům (č. p. 123)	17907/2-3978

Vlašim	Městský dům (č. p. 131)	14037/2-3981
Vlašim	Městský dům (č. p. 132)	15089/2-3983
Vlašim	Městský dům (č. p. 249)	32955/2-3979
Vlašim	Městský dům (č. p. 250)	46138/2-3980
Vlašim	Stará radnice (č. p. 121)	35144/2-3977
Vlašim	Červená věž -Jinošov	32530/2-2883
Vlašim	Městský dům-sádka (č. p. 341)	31351/2-212
Vlašim	Sbor Církve československé husitské	50817/2-4437
Vlašim	Hvězdárna (č. p. 1095)	
Trhový Štěpánov	Zámecká zeď (ulice V Zámku)	
Zdislavice	Kostel sv. Petra a Pavla	23982/2-241

3.17.5. Incentivní cestovní ruch

Jedná se o cestovní ruch zaměstnanců, kteří vyhledávají pro jednání mimopracovní prostředí. Pro potřeby incentivního cestovního ruchu jsou v regionu využívány následující možnosti ubytování.

Tabulka: Přehled možností lokálního ubytování pro potřeby incentivního cestovního ruchu.

Název	Adresa	Počet lůžek	Kontakt
Hotel Jizbice	Jizbice pod Blaníkem, 257 65 Čechtice	290	www.hotel-jizbice.cz
Klokočkův mlýn	Načeradec 160, 257 08 Načeradec	30	www.klokockuvmlyn.cz
Sporthotel	Sportovní 1570, 257 01 Vlašim	92	www.spartakvlasim.wz.cz
Hotel Štamberk	Načeradec 19, 257 08 Načeradec	70	www.hotelstamperk.cz
Spolkový dům	Palackého náměstí 65, 258 01 Vlašim	15	www.spolkovydum.cz
Rekreační středisko Blaník	Smršřov, 257 06 Louňovice pod Blaníkem	250	www.rekreace-deti.cz
Makrofakt	Pravonín 44, 257 09 Pravonín	10	www.makrofakt.cz
Podblanické ekocentrum	Pláteníkova 264, 258 01 Vlašim	22	www.csopvlasim.cz
Farma Blaník	Ostrov, 257 06 Louňovice pod Blaníkem	23	www.farmablanik.cz

Statek Blaník	Světlá 88, Louňovice pod Blaníkem, 257 06	42	www.statekblanik.cz
Farma Dolejší mlýn	Louňovice pod Blaníkem	10	www.bioprodej.cz
Hotel Vorlina	Sukova 343, 258 01Vlašim	60	www.hotelvorlina.cz
Ranč Licoměrsko	Licoměrsko, Tichonice 15	17	www.licomersko.cz
Hotel Rabbit	Nádražní 223, Trhový Štěpánov	41	www.ubytovanirabbit.cz
Zámek Čechtice	Nám.Dr.Tyrše 16, Čechtice	56	www.zamekcechtice.cz
Penzion Nad zámeckou zdí	Náměstí 323, 257 63 Trhový Štěpánov	16	www.nadzameckouzdi.cz
Celkem		1034	

Nabídka aktivit, které odpovídají outdoor aktivitám v rámci incentivní turistiky: Lezecká stěna Spolkový dům Vlašim; lanové překážky Vlašimský zámecký park (v sezóně); hipoturistika; střelnice; firemní dobrovolnictví nabízí např. Český svaz ochránců přírody Vlašim; Farmapark – Ostrov.

3.17.6. Turistika pro hendikepované

Region má dobrý potenciál pro turistiku pohybově hendikepovaných návštěvníků. Nedaleko Vlašimi leží Rehabilitační ústav Kladruby s širokou klientelou včetně zahraničních návštěvníků. Vhodné turistické cíle s bezbariérovým přístupem a sociálním zařízením: Zámecký park Vlašim – bezbariérové toalety na nádvoří, přístupné infocentrum; Farní muzeum Kondrac – bezbariérový přístup do muzea i na toalety, farní zahrada, interaktivní naučná stezka Rok na vsi; paraZOO Vlašim – expozice Záchrané stanice pro živočichy Vlašim, bezbariérový vstup i pohyb, bezbariérové WC.

Turistické trasy pro vozíčkáře

V Kladrubech v areálu rehabilitačního ústavu otevřel klub českých turistů v rámci projektu „Turistika pro všechny“ bezbariérovou turistickou trasu pro vozíčkáře modré a červené obtížnosti. K trase vydal KČT i propagační prospekt s mapkou a popisem zajímavostí.

Cyklotrasa Po stopách blanických rytířů

Cyklotrasa dlouhá 32 km vede kolem hory Blaník po místních komunikacích s malým automobilovým provozem.

Tabulka: Přehled ubytovacích možností s bezbariérovým přístupem

Název	Adresa	Počet lůžek bezbar.	Kontakt
Penzion Kladruby V+J	Kladruby 55, PSČ 257 62	6	www.penzionkladruby.cz
Spolkový dům	Palackého náměstí 65, 258 01 Vlašim	2	www.spolkovydum.cz

Hotel Štamberk	Hotel Štamberk	3	www.hotelstamberk.cz
U Blanických rytířů	Kondrac 12, 258 01 Vlašim	3	www.okoloblaniku.cz
Mlejn Vestec	Vestec 5, 257 06 Louňovice pod Blaníkem	2	www.mleinvestec.cz
Penzion Nad zámeckou zdí	Náměstí 323, 257 63 Trhový Štěpánov	16	www.nadzameckouzdi.cz
Celkem		32	

Tabulka: Restaurace s (částečně) bezbariérovým přístupem

Název	Adresa
Restaurace Silvie	Jana Masaryka 458, Vlašim
Restaurace U Matoušků	Kondrac 57
Rodinná cukrárna ve Vlašimi	Žižkovo náměstí 140, Vlašim (Včetně bezbariérového WC)

Jízdy na koních a hippoterapie

Pobyty pro smíšené skupiny zdravých návštěvníků i návštěvníků s různým postižením nabízí např. jezdecká Stáj u Blanického mlýna (týdenní pobyty „Koňská opera“). www.konskaopera.cz

Rehabilitační ústav Kladruby

RÚ nabízí kromě léčebných i preventivní pobyty. www.rehabilitace.cz

3.17.7. Ubytovací služby

Na území MAS jsou rozličné možnosti ubytování, a to od hotelů přes penziony až po turistické ubytovny a kempy. Informace o ubytování jsou turistům dostupné kromě běžných turistických serverů i na webových stránkách geoparku Kraj blanických rytířů - www.blanicti-rytiri.cz. Informace o ubytování poskytují také infocentra ve Vlašimi a Louňovicích pod Blaníkem. Na území MAS je od roku 2012 udělována značka KRAJ BLANICKÝCH RYTÍŘŮ regionální produkt ® i ubytovacím zařízením. Od roku 2014 užívá tuto značku Statek Blaník ve Světlé. **Nedostatek ubytovacích kapacit je dlouhodobě v regionu problémem. V sezóně je třeba turisty často při ubytování odmítat (zdoj – informace od Podblanického infocentra Vlašim, osobní sdělení, podložené statistikou IC).**

Tabulka: Přehled ubytovacích zařízení na území MAS

Název	Typ	Adresa	lůžek	Kontakt
Farma Dolejší mlýn	agrofarma	Louňovice pod Blaníkem	10	www.bioprodej.cz
Ranč Licoměrsko,	agrofarma	Licoměrsko, Tichonice 15	17	www.licomersko.cz
Farma Blaník	hotel	Ostrov, Louňovice pod Blaníkem	23	www.farmablanik.cz
Hotel Jizbice	hotel	Jizbice pod Bl., 257 65 Čechtice	290	www.hotel-jizbice.cz
Hotel Štamberk	hotel	Načeradec 19, 257 08 Načeradec	70	www.hotelstamberk.cz
Hotel Vorlina	hotel	Sukova 343, 258 01Vlašim	52	www.hotelvorlina.cz
Hotel Rabbit	hotel	Nádražní 223, 257 63 Trhový Štěpánov	41	www.ubytovanirabbit.cz
Sporthotel	hotel	Sportovní 1570, 257 01 Vlašim	92	www.spartakvlasim.wz.cz
Zámek Čechtice	hotel	Náměstí Dr. Tyrše 16, 257 65 Čechtice	56	www.zamekcechtice.cz
Na Chalupě u lesa	chalupa	Palčice 10, 257 65 Čechtice	32	www.palcice.cz
Hájovna Háj	chalupa	Veliš 44, 257 06 Louňovice pod Blaníkem	13	www.hajovnahaj.cz
Mlejn Vestec	chalupa	Vestec 5, 257 06 Louňovice pod Blaníkem	7	www.mlejinvestec.cz
Rekreační středisko Blaník	chatky	Smršřov, 257 06 Louňovice pod Blaníkem	250	www.rekreace-deti.cz
Klokočkův mlýn	penzion	Načeradec 160, 257 08 Načeradec	30	www.klokočkuvmlyn.cz
Pension Silvie	penzion	Jana Masaryka 458, 258 01Vlašim	16	www.pension-silvie.cz
Statek Blaník	penzion	Světlá 88, 257 06Louňovice pod Blaníkem	42	www.statekblanik.cz
Penzion Scarlet	penzion	Kondrac 17,258 01 Vlašim	10	www.penzionscarlet.cz
Penzion V+J	penzion	Kladruby 55, 257 62	25	www.penzionkladruby.cz
Makrofakt	školicí středisko	Pravonín 44, 257 09 Pravonín	10	www.makrofakt.cz
Podblanické ekocentrum	ubytovna	Pláteníkova 264, 258 01 Vlašim	22	www.csopvlasim.cz

Spolkový dům	ubytovna	Palackého náměstí 65, 258 01 Vlašim	15	www.spolkovydum.cz
U Blanických rytířů	ubytovna	Kondrac 9	19	www.okoloblaniku.cz
Ubytování pod Blaníkem	sportovní ubytovna	Roubíčkov 340, Načeradec	27	www.ubytovaninahristi.cz
Hotel Želivka	ubytovna	nám. Ludvíka Svobody 3, Dolní Kralovice	35	www.pocechach.cz/hotel-zelivka
Pohostinství Kamberk	ubytovna	Kamberk 118, Kamberk	10	www.hospodakamberk.unas.cz
Ubytovna TJ Sokol Kondrac	sportovní ubytovna	Kondrac	35	www.okoloblaniku.cz
Chaloupka pod Blaníkem	penzion	Světlá 2, Louňovice pod Blaníkem	25	www.chaloupka.euweb.cz
Chata Blaník	chata	Louňovice pod Blaníkem	11	www.chatablanik.euweb.cz
Penzion Blaník	penzion	Louňovice pod Blaníkem	24	www.penzionblanik.euweb.cz
Na samotě u lesa	penzion	Nespery 26, Postupice	77	marie.baborova@tiscali.cz
Celkem			1386	

3.17.8. Stravovací služby

Na území MAS je možno se stravovat v různých typech zařízení různé kvality, od restaurací přes venkovské hospody až po bufety a fastfoody ve městech. Dostupné je i hromadné stravování pro skupiny (školy, zájezdy) buď přímo ve větších ubytovacích zařízeních, nebo ve školních jídelnách. Netradiční formou občerstvení je piknik ve Vlašimském zámeckém parku. Piknikové koše zajišťuje a deky zapůjčuje vlašimské infocentrum. Na území MAS je od roku 2012 udělována značka KRAJ BLANICKÝCH RYTÍŘŮ regionální produkt[®] i stravovacím zařízením. Od srpna 2013 tuto značku užívá Rodinná cukrárna ve Vlašimi. Informace o vybraných stravovacích zařízeních jsou turistům dostupné na webových stránkách geoparku www.blanicti-rytiri.cz. Informace o restauracích poskytují také infocentra ve Vlašimi a Louňovicích pod Blaníkem.

3.17.9. Značení regionálních produktů

Značku uděluje Český svaz ochránců přírody Vlašim ve spolupráci s Asociací regionálních značek, o. s., na území MAS Blaník. O udělení značky rozhoduje komise složená z místních výrobců, poskytovatelů služeb a zástupců organizací, které se věnují rozvojovým aktivitám v regionu. Regionální značení výrobků nebo služeb je určeno zejména turistům, kterým dovoluje objevovat geopark a užívat si jeho atmosféru novým netradičním způsobem, a místním obyvatelům, kteří mohou nákupem značených výrobků podporovat „své“

místní výrobce. Výrobci získají díky značce různé výhody, zejména jednotnou propagaci své produkce, nové kontakty a možnost nových forem spolupráce. Regionální značkou se označují zpravidla řemeslné výrobky, potraviny a zemědělské produkty a přírodní produkty. Mezi kritéria pro udělení značky výrobkům a službám patří vedle jejich kvality a šetrnosti k přírodě především jejich původ a vazba na region. Výrobky se značí obvykle pomocí visačky nebo samolepky, případně značkou na etiketě výrobku. Služby označí svou provozovnu smaltovanou tabulkou. Regionální značka pomáhá výrobcům v reklamě a propagaci jejich produkce, rovněž s odbytem jejich produktů a v neposlední řadě se zvýšením prestiže výrobků v tuzemsku i v zahraničí prostřednictvím dobrého jména regionu. Propagace probíhá například formou článků, tiskových zpráv, letáků, katalogů výrobků, sezónních novin či formou společných stánků pro trhy a prodejních míst v regionu. Značka zároveň posiluje sounáležitost místního obyvatelstva s regionem, podněcuje zapojení obyvatel do dění v regionu a zprostředkovává kontakty mezi výrobcí a dalšími lokálními aktéry. Detailní informace včetně prezentace všech certifikovaných produktů jsou na stránkách www.regionalni-znacky.cz/kraj-blanicky-rytiri.

3.17.10. Geocaching

Geocaching je turistická navigační hra s využitím internetu a GPS souřadnic. Je stále více oblíbená i u rodin s dětmi. Spočívá v tom, že někdo na neznámé něčím zajímavé místo ukryje schránku tzv. „keš“. Na www.geocaching.cz zveřejní její souřadnice a různé doplňující informace. Kromě jednotlivých keší vytvořených soukromými osobami vytvořil Český svaz ochránců přírody dvě poznávací série **Lesní poklady blanických rytířů** (13 keší) a **Kamenné poklady blanických rytířů** (20 keší). Cílem sérií je představit přírodní zajímavosti. V prvním případě různé typy lesa v souvislosti s přírodními podmínkami a způsobem hospodaření.

3.17.11. Vyhlídkové lety

Vyhlídkové lety nad region nabízejí následující společnosti: Aeroklub Vlašim - www.lkvl.com (letiště dočasně uzavřeno). Ranč Licoměsko - www.licomersko.cz

3.17.12. Průvodcovská služba

Na území MAS Blaník jsou zajišťovány tyto průvodcovské služby:

Exkurze v rámci tématu geoparku Kraj blanických rytířů zajišťuje Český svaz ochránců přírody prostřednictvím vlastních i externích odborníků. Cca 20 typů exkurzí je nabízeno na webu geoparku a v nabídkách pro školy. Exkurze jsou zpoplatněny.

Průvodcovskou službu ve Vlašimském zámeckém parku zajišťuje Podblanické infocentrum. V rámci prohlídkového okruhu parkem mají návštěvníci možnost navštívit interiéry Čínské pavilonu, Starého hradu a Podblanické galerie. Prohlídka interiérů je doplněna výkladem o historii zámku a parku ve Vlašimi.

Exkurze na svém území provádí též AOPK - Správa CHKO Blaník. Poskytuje skupinám a školním třídám exkurzi na Velký Blaník, která je doplněna o audiovizuální program, návštěvu rozhledny, pozorování chráněných rostlin a živočichů.

3.17.13. Sportovní vyžití

Sportovní areál Na Lukách ve Vlašimi nabízí nově vybudovaný zimní stadion, venkovní koupaliště, speciální floorbalové hřiště, skate park, fotbalový a atletický areál. Sportovní střelnici ve Vlašimi. Rybníky pro sportovní rybolov - Valcha, Kamberk (Záhorský rybník). Tenisové kurty nabízejí obce Vlašim, Mnichovice, Javorník, Bolina, Velíš, Řimovice, Křivsoudov, Trhový Štěpánov, Hulice a Načeradec. Největší sportovní vyžití nabízejí víceúčelová a fotbalová hřiště, které jsou ve většině obcí na území MAS Blaník.

Víceúčelová hřiště: Chlum, Keblov, Dolní Kralovice, Strojetic, Čechtice, Bernartice, Velíš, Pravonín, Načeradec, Miřetice, Kondrac a Trhový Štěpánov s rozlohou 5 780 m² - multisportovní centrum s dětským hřištěm, altánem, venkovní učebnou, ohništěm, páteří běžeckou rovinku a kondiční stezkou s překážkami). Více viz <http://www.trhovystepanov.cz/viceucelove-hriste/>; <http://www.sportovniprojekty.cz/hriste-zs-trhovy-stepanov/> Bowling a kuželky jsou ve Vlašimi a Domašíně.

3.17.14. Dostupnost informací návštěvníkům

Návštěvníci jsou informováni na webových stránkách obcí v regionu MAS Blaník, z. s. a částečně na nástěnkách a poutacích umístěných v obcích. Informovanost návštěvníků i obyvatel o aktivitách v území zajišťují infocentra ve Vlašimi a Louňovicích pod Blaníkem:

Podblanické infocentrum Vlašim

Zámek 4, 258 01 Vlašim

Pobočka: Nádražní budova ve Vlašimi (Nádražní ul.)

telefon: +420 317 847 207

e-mail: info@vlasimskypark.cz

www.vlasimskypark.cz

Informační centrum Louňovice pod Blaníkem

Zámek 1, 257 06 Louňovice pod Blaníkem

telefon: +420 317 862 022

e-mail: infopodbla@atlas.cz

www.lounovicepodblanikem.cz

Na části území MAS Blaník probíhá spolupráce v rámci cestovního ruchu pod označením „Kraj blanických rytířů“. Jedná se o dobrovolnou spolupráci smluvně zapojených aktérů – podnikatelů, obcí a ČSOP Vlašim a probíhá formou jednotné propagace.

Území MAS Blaník je součástí národního geoparku Kraj blanických rytířů. V rámci něho je systematicky budován informační servis i návštěvníká infrastruktura od roku 2005. V tom roce byl zahájen projekt cestovního ruchu Kraj blanických rytířů. Kraj blanických rytířů využívá jednotný grafický styl, který je možno vidět na tiskovinách, informačních tabulích, webu apod. Logo geoparku obsahuje kromě textu obrázek svatováclavské helmice, odkazující na blanickou legendu.

Symbolem Kraje blanických rytířů je postava blanického rytíře v brnění, která svou vtipností zaujme na první pohled. Tato postava je hojně využívána v propagačních materiálech. Blanická legenda je nosným tématem turistického ruchu v oblasti a její atraktivita pomáhá zaujmout potenciální návštěvníky.

Webové stránky geoparku Kraje blanických rytířů lze najít pod adresou www.blanicti-rytiri.cz nebo www.blanik.net. Obsahuje tipy na výlety, nabídku služeb, přehled akcí, novinky. Webové stránky spravuje Český svaz ochránců přírody Vlašim. K šíření informací je využíván také Facebook, zejména zde lze najít informace o akcích a novinky, ale i tipy na výlety na aktuální víkend. K propagaci jsou rovněž využívány i různé turistické webové stránky, např. Kudy z nudy, Kam po česku apod.

Geopark Kraj blanických rytířů pravidelně vydává turistické informační tiskoviny – letáky, brožury, mapy, turistické Rytířské noviny. Tiskoviny vydává ZO ČSOP Vlašim ve spolupráci s ostatními partnery v regionu a rozváží je do distribučních míst.

Příklady tiskovin:

- Tipy na výlety
- Příroda a krajina
- Geologie Podblanicka
- Blanická brázda
- Naučná stezka Zlatodůl Roudný
- Těžba rud na Podblanicku
- Rytířské noviny
- Pěší a cyklistické trasy
- Muzea a expozice
- Letáky turistických cílů
- Letáky partnerských obcí
- Podblanická kuchařka
- Katalog regionálních produktů
- Hrací plán geocachingové hry Lesní poklady
- a další...

Tyto materiály jsou distribuovány do turistických cílů, infocenter, nádraží, restaurací, ubytovacích zařízení. Místa s největší návštěvností jsou vybavena speciálními panely se zásobníky na letáky.

Obce, které jsou partnery geoparku, jsou vybaveny jednotnými infotabulemi s turistickou mapou a odkazy na zajímavosti v okolí. K největším turistickým cílům existují a jsou stále doplňovány hnědé dopravní značky (směrovky) – např. hora Blaník, paraZOO, Farma Blaník, Zámek a park Vlašim.

3.17.15. Dopravní infrastruktura pro cestovní ruch

Region je díky své blízkosti k Praze poměrně snadno dostupný. Město Vlašim leží na bývalé silnici spojující Prahu s Brnem. Její význam poklesl s výstavbou dálnice D1.

Regionem prochází silnice č. 112, vedoucí z Benešova a Vlašimi dále směrem na Pelhřimov. Navazuje na úseky, jež jsou alternativou k výše uvedené D1. Severojižním směrem z Kolína a Čáslavi přes Vlašim a dále pak na Tábor vede silnice č. 125. To jsou dva hlavní regionální tahy. Na tyto komunikace navazuje dostatečná síť místních komunikací.

Silniční síť odpovídá lidnatosti regionu a je v poměrně dobrém stavu. Síť silnic II. a III. třídy společně s místními komunikacemi kolem menších sídel tvoří dobrý základ pro rozvoj cestovního ruchu. Komunikace k subjektům poskytujícím služby v cestovním ruchu, stejně jako k turistickým cílům jsou v uspokojivém stavu, popřípadě je počítáno s jejich rekonstrukcí.

Pro provozování cykloturistiky je možné vozovky označit jako velmi vhodné.

Parkovací místa v návaznosti na silniční síť a turistické cíle se postupně budují, zejména pak v místech s vyšší návštěvností, např. u turistických cílů. Výstavba dalších parkovišť a návazné infrastruktury (odpočívadla, WC, odpadkové koše) bude následovat v rámci různých investičních projektů.

Do regionu vede železnice. Hustá síť zastávek mimo silniční tahy předurčuje železnici k většímu využití v rámci domácího cestovního ruchu, zejména ve vazbě na pěší turistiku a cykloturistiku. Trať z Benešova až do Trhového Štěpánova navazuje na koridorovou trasu Praha – České Budějovice. Budoucnost trati je zatím poměrně stabilizovaná. Část trasy z Trhového Štěpánova směrem do zaniklých Dolních Kralovic je velice atraktivní cíl pro pěší turisty i fanoušky železniční historie.

Pro vodáckou turistiku je řeka Blanice nevhodná pro nízký průtok vody, splavná je pouze několik dní v roce. V rámci území MAS Blaník je provozována vodácká turistika na Sázavě a to v KÚ Soutice, Tichonice a Střechov nad Sázavou. V souvislosti s vodáckou turistikou můžeme zmínit i řeku Želivku.

3.17.15.1. Pěší turistika

Krajinný ráz, absence velkých průmyslových zón a zajímavé turistické cíle, vše v dosahu Prahy a dobré dopravní infrastruktury, předurčují region pro pěší turistiku. Značení turistických tras a jejich údržbu zabezpečuje Klub českých turistů (KČT) jako jednu ze svých nejvýznamnějších aktivit pro veřejnost. Hustota sítě značených turistických tras je ve Středočeském kraji na úrovni průměru České republiky, řadí se na 7. místo v republice.

V regionu se pravidelně konají turistické pochody, např. Přes sedm vrchů (Vlašim), Čechtická luna (např. trasa Čechtice – Benešov) a další.

Na trasy či významné turistické cíle navazují naučné stezky.

Tabulka: Naučné stezky procházející územím MAS Blaník

Č.	Název naučné stezky	Délka (km)	Poč. zast.	Místo	Zaměření	Pozn.
1	Vlašimským zámeckým parkem	1,2	16	Vlašim	Příroda a historie parku	
2	Malý Blaník a Podlesí	5,5	9	Louňovice pod Blaníkem	Příroda a historie	

3	S rytířem na Blaník	3,5	14 + 17 dětských	Louňovice pod Blaníkem	Příroda a historie, geologická expozice	Na vrchu Blaníkrozhledna
4	Čtvero ročních období	2	4	Kondrac	Rok na českém venkově, pro děti	Pohyblivé 3D panely

Naučná stezka Vlašimským parkem

Na stezce se nachází 16 zastavení, která informují návštěvníky o přírodních a architektonických zajímavostech parku.

Malý Blaník a Podlesí

Stezka vede po okruhu dlouhém asi 5,5km přes přírodní rezervaci Malý Blaník a Podlesí.

S rytířem na Blaník

Stezka vede od úpatí Velkého Blaníku k rozhledně na vrcholu. Začíná a končí na opačných stranách hory. Seznamuje s flórou přírodní rezervace. Stezka je doplněna interaktivními prvky.

Kondrac – Krasovice

Stezka seznamuje s historií obcí Kondrac, Libošovice a Krasovice.

Počet naučných stezek roste každým rokem, mimo jiné díky projektům financovaných z fondů EU.

3.17.15.2. Cyklistický cestovní ruch

Z pohledu cílů v cestovním ruchu je jednoznačně možné označit za nejrychleji se rozvíjející oblast cykloturistiku a její infrastrukturu. Okres Benešov je na tom v rámci kraje co do délky tras nejlépe, z pohledu hustoty tras na km² je po okresech Mělník a Mladá Boleslav třetí.

Region v současné době nabízí následující cyklotrasy, přehled je řazen podle obvyklé kategorizace KČT, který je také pověřen jejich značením.

Dle databáze cyklotras I. - IV. třídy Klubu českých turistů k 1. 8. 2013 neprochází územím MAS žádné cyklotrasy I. třídy. Územím prochází 1 cyklotrasa II. třídy – číslo 19 Zruč nad Sázavou – Davle, dále 4 cyklotrasy III. třídy a 9 cyklotras VI. třídy, viz následující tabulky.

Tabulka: Cyklotrasy III. třídy procházející územím MAS Blaník

Evidenční číslo	Průběh trasy	Trasa celkem km
101	Český Šternberk - Vlašim - Kondrac - Louňovice p. Blaníkem	26
112	Louňovice p. Blaníkem – Jankov - Votice - Kosova Hora	34
161	Bystrá – Humpolec - Sedlice - Želiv - Senožaty - Lukavec- Načeradec	63

321	Louňovice p. Blaníkem - Načeradec - Pacov – Kamenice n. Lipou	52
-----	---	----

Tabulka: Cyklotrasy IV. třídy procházející územím MAS Blaník

Evidenční číslo	Průběh trasy	Trasa celkem km
0004	Vlašim – Zdislavice – Trhový Štěpánov – Nesměřice – (Zruč n. Sázavou)	21
0069	Benešov – Postupice – Vlašim – Pravonín	34,2
0070	Lesáky, rozc. – Pravonín – Čechtice	15
0071	Čechtice – Trhový Štěpánov – Český Šternberk	33
0083	Dolní Kralovice – Tomice – Křivsoudov	11
0084	Dolní Kralovice – Šetějovice – Hořice – Studený – Čechtice	28
8163	Louňovice p. Blaníkem – Veliš – Kondrac	10
8164	Kondrac – Vracovice – rozc. u Křížova	6,5
8175	Vlašim – Hrádek – Znosim – Bolinka – Vlašim	32

Tematické cyklotrasy

Dvě tematické cyklotrasy vznikly jako součást rozvojových projektů ve Vlašimi a v Kondraci pod názvem „Vlašimské aleje“ a „Po stopách blanických rytířů“. Další tematickou cyklotrasou, která ještě čeká na dobudování mobiliáře, má název „Romantické zámecké parky“.

Cyklotrasa „Vlašimské aleje“

Kombinovaná cyklotrasa a cyklostezka v délce 32 km vede zajímavými přírodními oblastmi kolem města Vlašimi po cestách, z nichž byla část v posledních letech osázena alejemi. Na trase jsou umístěna zastavení se sezením a informačními panely pro cykloturisty. Trasa vede částečně po historických a nyní obnovených cestách. Zajímavostí na trase jsou dvě známá poutní místa Hrádek a Loreta i bývalé knížecí dvory Ovčiny a Skalkov. Z přírodovědného hlediska jsou nejzajímavější Vorlinské a Jinošovské údolí s kaskádou obnovených rybníků a alejí.

Cyklotrasa „Po stopách blanických rytířů“

Cyklotrasa v celkové délce 29 km začíná v obci Kondrac a pokračuje kolem bájně hory Blaník přes stejnojmennou chráněnou krajinnou oblast. Na trase naleznou cyklisté odpočinková místa se sezením a mapami s ilustrovanými legendami o blanických rytířích. Trasa vede převážně volnou krajinou s návštěvou pěti obcí, z nichž nejzajímavější je Kondrac s románským kostelem, turistickou ubytovnou pro cyklisty i půjčovnou kol a Louňovice pod Blaníkem s muzeem a informačním centrem. V blízkosti trasy je možné navštívit rozhlednu na Velkém Blaníku.

Na této cyklotrase se každoročně uskutečňuje slavnostní zahájení cykloturistické sezóny akcí „Blanický cyklorytíř“, na jejímž konci jsou účastníci blanickým rytířem pasováni na „cyklorytíře“ a obdrží účastnický diplom.

Cyklotrasa „Romantické zámecké parky“

Tematická cyklotrasa bez speciálního vyznačení a mobiliáře využívá výjimečné koncentrace zachovalých zámeckých parků, které většinou vznikly v romantickém období druhé poloviny 18. století. Celková délka trasy je cca 52 km a zavede návštěvníky k zámkům a parkům Jemniště, Vlašim, Ratměřice a Odlochovice. Především parky v Jemništi a Vlašimi prošly v posledních letech významnou rekonstrukcí a nabízejí výjimečné zážitky, doplněné širokou nabídkou služeb i přístupných objektů.

Cyklotrasy a cyklostezky nejsou důležité pouze pro rozvoj cestovního ruchu, ale také pro rekreační potřeby místních obyvatel, příkladem může být okruh kolem Vlašimi, jehož nejvýznamnějšími uživateli jsou právě obyvatelé regionu.

Půjčovny kol

Na území MAS je možno si kolo zapůjčit minimálně v těchto půjčovnách:

- CykloŠvec Sport, Na Potoce 225, 258 01 Vlašim
- Ubytovna „U Blanických rytířů“, Kondrac 12, 258 01 Vlašim

Cyklisté vítáni

Certifikaci „Cyklisté vítáni“ získaly na území MAS tyto služby a turistické cíle:

- Farní muzeum Kondrac
- Infocentrum Vlašim

Další turistické cíle:

- Soutok řeky Sázavy a Želivky

Akce pro cyklisty

Každoročně probíhá v rámci geoparku Kraj blanických rytířů cyklojízda Blanický cyklorytíř, která se koná zpravidla třetí květnovou sobotu s účastí kolem 500 lidí. Cyklistickou akci realizují obce Veliš, Načeradec, Pravonín, Kondrac, Ostrov a Louňovice pod Blaníkem ve spolupráci s Českým svazem ochránců přírody ve Vlašimi.

Tradičními závody pro sportovněji založené cyklisty je Jarní časovka Vlašim – Kuňovice (16 km) a Strnadova třicítka (Růžkovy Lhotice, 30 km). Akce pořádá firma CykloŠvec ve spolupráci se Spartakem Vlašim. Na území Želivky se jezdí například ještě Dolnokralovická šlapka a Tomická padesátka (50 km).

3.17.15.3. Cestování, jízdy na koních, agroturistika

Hipoturistika je v na území MAS rozvíjející se formou venkovského cestovního ruchu. V regionu a jeho těsném okolí je řada míst, která v rámci agroturistiky či lokálních služeb nabízí výcvik a projížďky na koni. Krajina má potenciál k dalšímu rozvoji tohoto oboru, např. pro budování hipostezek.

Tabulka: Seznam komerčních stájí s trvalou nabídkou.

Název stáje	Popis
Ranč Licoměrsko, Tichonice	Výcvik a péče o koně, jízda na koni, parkurové skákání, ustájení koní, ubytování, stravování. www.licomersko.cz
Farma Genesis, Hrazená Lhota	Farma u Vlašimi nabízí ustájení koní, vyjížďky na koních, jezdecký výcvik. www.farmagenesis.cz
Farma Blaník	Stáj nabízí vyjížďky na koních v terénu nebo v jízdárně, výcvik, ustájení, trénink koní a jezdců. www.farmablanik.cz
Jezdecká stáj U Blanického mlýna	Vyjížďky na koních, výcvik, vícedenní výlety, kurzy Koňská opera též pro handicapované turisty.

Agroekofarmy

Sídelní struktura s přítomností malých vesnic, polosamot a samot předurčuje region pro rozvoj služeb v cestovním ruchu spojeném se zemědělstvím.

Tabulka: Přehled agroturistických farem

Ubytování v soukromí	Adresa	Počet lůžek	Agronabídka	web
Farma Blaník	Ostrov 1, 257 06 Louňovice pod Blaníkem	23	Koně, krávy, ovce, kozy, osli, drůbež + farmapark pro děti	www.farmablanik.cz
Farma Dolejší mlýn	Kamberk 82, 257 06 Louňovice pod Blaníkem	10	Ekofarma, zelenina, ovce, kozy, husy, kachny + cykloservis	www.bioprodej.cz
Ranč Licoměrsko	Licoměrsko, Tichonice 15	17	koně	www.licomersko.cz
celkem		50		

4. Územní rozvoj oblasti MAS Blaník

Zdroj informací této kapitoly: Zásady územního rozvoje Středočeského kraje, Politika územního rozvoje 2008 a informace z odboru výstavby a územního plánování na MěÚ Vlašim

Shrnutí kapitoly: Územní rozvoj oblasti MAS Blaník

Mezi nástroje krajinného plánování, které předurčují podmínky rozvoje v území, patří územně plánovací dokumentace a pozemkové úpravy. Na nejnižší úrovni se jedná o územní plán a pozemkové úpravy, které řeší krajinu v měřítku hranic obcí či katastrálních území. Stav a zpracování obou těchto koncepcí zaostává.

Dle Zásad územního rozvoje Středočeského kraje (dále ZÚR SK - krajské územně plánovací dokumentace) se jedná o území se specifickými problémy, zapříčiněnými hlavně odlehlou polohou na hranici kraje a specifickou formou ochrany území. Rozvojové plochy krajského významu se zde nenachází, pouze na část území Vlašimi zasahuje rozvojová osa Benešov - Vlašim. Pro podporu rozvoje v území vymezuje ZÚR SK plochy koridorů a územních rezerv přeložek, obchvatů silniční sítě a nadmístních vedení technické infrastruktury.

Politika územního rozvoje České republiky ve znění Aktualizace č. 1 (dále PÚR ČR - republiková územně plánovací dokumentace) pro sledované území specifikuje pouze obecné požadavky na rozvoj a na území MAS Blaník nevymezuje žádné rozvojové plochy či oblasti ani specifické plochy republikového významu.

Územní plány obcí, které představují jeden z nejdůležitějších nástrojů usměrňování rozvoje v území, jsou pořizovány na základě rozhodnutí zastupitelstva obce a financovány z obecního rozpočtu. Počet územních plánů na území MAS Blaník se zdá přiměřený, přesto představují jeden z hlavních problémů rozvoje. Většinu územních plánů končí platnost k 31. 12. 2020 a po tomto datu se budou moci rozvíjet pouze v rámci zastavěného území. Územní plán dle platné legislativy má pouze 8 ze 44 obcí.

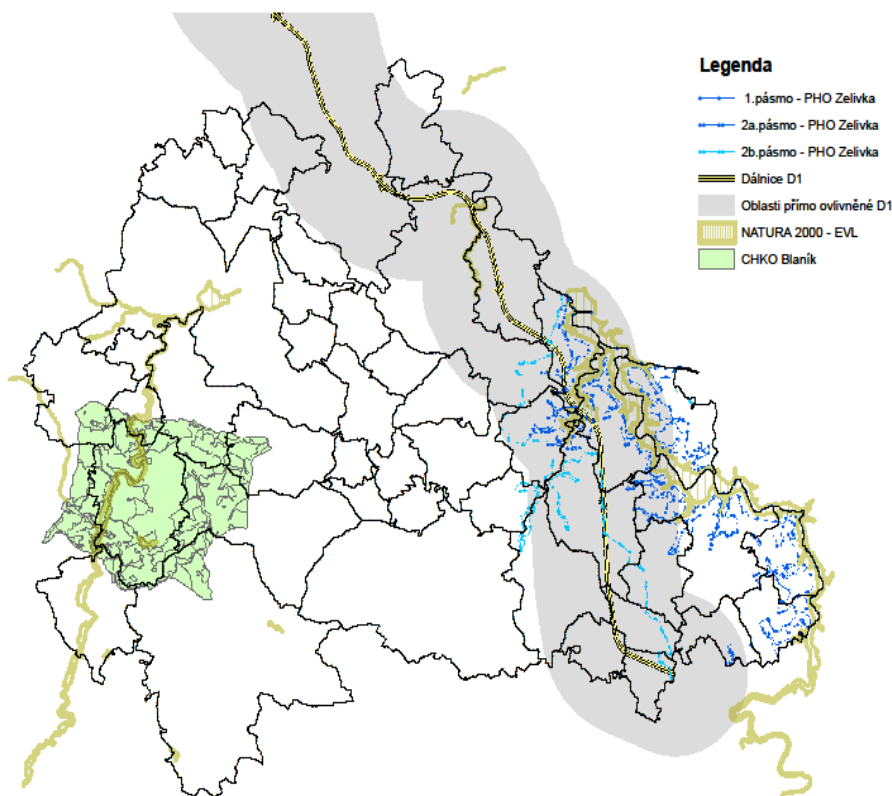
Zemědělství neodmyslitelně patří do venkovské krajiny. Pro podporu a rozvoj zemědělské činnosti je potřeba vyřešit řadu problémů z minulosti nejen v intravilánu, ale hlavně i v extravilánu obcí. Pozemkové úpravy jsou nástrojem, který umožňuje urovnání vlastnických vztahů, zpřístupnění pozemků či zajištění ochrany půdy, vodního režimu a celkové zvyšování ekologické stability území. Stav zpracování této dokumentace zaostává za republikovým průměrem. Komplexní pozemkové úpravy jsou zpracovány na 9 katastrálních území a jednoduché pozemkové úpravy na 6 katastrálních územích.

Rozvojové oblasti MAS Blaník jsou ovlivněny hlavními limity území, jako jsou kvalitní životní prostředí, vodárenská nádrž Švihov, CHKO Blaník, městská památková zóna Načeradec či dálnice D1. Společným rysem jednotlivých oblastí jsou příznivé podmínky pro rozvoj bydlení, podporované i dobrou dostupností hlavního města Prahy. Průmyslové plochy nadmístního významu jsou vymezeny pouze ve Vlašimi jakožto centru regionu, další průmyslové plochy jsou soustředěny do lokálních center či podél dálnice D1.

Celé sledované území spadá do nově vymezeného národního geoparku Kraj blanických rytířů. Geoparky vznikají z dobrovolné iniciativy a jsou vymezovány za účelem podpory rozvoje a udržitelnosti cestovního ruchu.

Území vykazuje specifické rysy a podpora rozvoje by je měla zohlednit a využít potenciálu území pro stabilizaci počtu obyvatelstva, pro vytvoření příznivých podmínek pro bydlení, drobnou výrobu, cestovní ruch a zemědělskou činnost.

Územní rozvoj jednotlivých obcí i celého území MAS Blaník je korigován územně plánovací dokumentací. Na lokální úrovni hlavní územně plánovací dokumentací představuje územní plán (dále jen ÚP), případně regulační plán. Ze 44 obcí MAS Blaník má v současné době 35 obcí či jejich částí platný územní plán, ale pouze 8 územních plánů je zpracováno dle zákona č. 183/2006 Sb. o územním plánování a stavebním řádu v platném znění (dále jen stavební zákon). Většinu územních plánů (26 ÚP) končí platnost k 31. 12. 2020, po tomto datu se bude obec moci rozvíjet pouze v rámci zastavěného území. V rámci zastavěného území se budou moci rozvíjet i obce bez územního plánu (10 obcí), které dnes díky přechodným a závěrečným ustanovením stavebního zákona mohou stavět např. na hranici zastavěného území.



Přehled územních plánů obcí MAS Blaník
Zdroj: Odbor výstavby a územního plánování

Tabulka: Přehled územně plánovací dokumentace obcí

Obec	Název dokumentace	Řešené území – seznam k.ú.	Datum nabytí účinnosti
Bernartice	Územní plán obce Bernartice	Bernartice u Dolních Kralovic, Borovsko	17. 1. 2004
Blažejovice	Územní plán obce Blažejovice	Blažejovice, Vítonice u Blažejovic	1. 2. 2001
Borovnice	Územní plán sídelního útvaru Borovnice	Borovnice	22. 9. 1999
Ctiboř	Územní plán obce Ctiboř	Ctiboř	25. 2. 2004
Čechtice	Územní plán sídelního	Čechtice, Černíčí, Jeníkov u Vlašimi,	4. 1. 1996

	útvary Čechtice	Nakvasovice, Otročice	
Dolní Kralovice	Územní plán obce Dolní Kralovice	Dolní Kralovice, Libčice u Dolních Kralovic, Martinice u Dolních Kralovic, Vraždovy Lhotice, Zahrádčice	21. 8. 2002
Děkanovice	Bez ÚP	Děkanovice	
Dunice	Bez ÚP	Dunice	
Hradiště	Bez ÚP	Hradiště	
Hulice	Bez ÚP	Hulice	
Chlum	Bez ÚP	Chlum u Vlašimi	
Chmelná	Územní plán sídelního útvaru Chmelná	Chmelná u Vlašimi	16. 11. 1999
Javorník	Bez ÚP	Javorník u Vlašimi	
Kamberk	Bez ÚP	Kamberk	
Keblov	Územní plán obce Keblov	Keblov	5. 1. 2004
Kladruby	Územní plán obce Kladruby	Kladruby u Vlašimi	27. 12. 2000
Kondrac	Územní plán sídelního útvaru Kondrac	Kondrac, Dub u Kondrace	28. 8. 1999
Křivsoudov	Územní plán sídelního útvaru Křivsoudov	Křivsoudov	2. 7. 1999
Kuňovice	Bez ÚP	Kuňovice	
Libež	Územní plán obce Libež	Libež	15. 1. 2000
Loket	Územní plán sídelního útvaru Loket	Alberovice, Bezděkov u Dolních Kralovic, Brzotice, Kačerov, Loket u Dolních Kralovic, Němčice u Dolních Kralovic, Všebořice u Dolních Kralovic	16. 7. 1998
Louňovice pod Bláníkem	Územní plán Louňovice pod Bláníkem	Býkovice u Louňovic, Louňovice pod Bláníkem, Světlá pod Bláníkem	26. 10. 2010
Miřetice	Územní plán obce Miřetice	Miřetice	4. 4. 2000
Mnichovice	Územní plán obce Mnichovice	Mnichovice	28. 8. 2003
Načeradec	Územní plán sídelního útvaru Načeradec	Načeradec, Olešná u Načeradce	18. 7. 1996
Ostrov	Bez ÚP	Ostrov	
Pavlovice	Územní plán obce Pavlovice	Pavlovice u Vlašimi	1. 7. 2000
Pravonín	Územní plán obce Pravonín	Křížov pod Bláníkem, Pravonín, Tisek	20. 12. 1999
Radošovice	Územní plán sídelního útvaru Radošovice	Radošovice u Vlašimi	7. 10. 2002
Rataje	Územní plán obce Rataje	Rataje u Vlašimi	17. 2. 2010
Řimovice	Územní plán sídelního útvaru Řimovice	Řimovice	2. 1. 2003
Slověnice	Územní plán Slověnice	Slověnice	13. 5. 2009
Snět	Územní plán Snět	Snět	6. 4. 2014
Soutice	Územní plán sídelního útvaru Soutice	Soutice	16. 12. 1999
Strojetice	Územní plán obce Strojetice	Strojetice	21. 11. 2000
Studený	Bez ÚP	Studený	
Šetějovice	Územní plán obce Šetějovice	Dolní Rápotice, Šetějovice	3. 1. 2001

Tichonice	Územní plán obce Tichonice	Soušice, Tichonice	25. 3. 2015
Tomice	Územní plán Tomice	Tomice u Dolních Kralovic	29. 10. 2010
Trhový Štěpánov	Územní plán sídelního útvaru Trhový Štěpánov	Trhový Štěpánov	12. 9. 1994
Velíš	Územní plán obce Velíš	Nespery, Sedlečko u Velíše, Velíš	7. 5. 2003
Vlašim	Územní plán Vlašim	Vlašim, Bolina, Domašín, Hrazená Lhota, Nesperská Lhota, Znosim	13. 10. 2010
Vracovice	Územní plán Vracovice	Vracovice	29. 10. 2010
Zdislavice	Územní plán sídelního útvaru Zdislavice	Zdislavice u Vlašimi	15. 12. 1995

	ÚP, jejichž platnost končí k 31. 12. 2020
	ÚP dle zákona č. 183/2006 Sb.
	Obce bez územního plánu

Územní plány korigují rozvoj v jednotlivých obcích a stanovují rozvojové plochy. Rozvoj obcí se soustředí hlavně na stabilizaci ploch pro bydlení a občanskou vybavenost. Rozvoj ploch pro průmysl a výrobu je soustředěn do místních center a oblasti podél dálnice D1. V menších centrech se řeší možnost podnikání vymezením ploch se smíšenou funkcí. Rozvojové plochy nadmístního rozměru jsou definovány ve Vlašimi jakožto hlavním centru MAS Blaník, jedná se o průmyslovou zónu na východě území při komunikaci II/125. Další významná rozvojová plocha se nachází v Lokti u dálničního exitu 66, jedná se o plochu „Outlet Loket“. Zde se kvůli nezdařenému záměru výstavby obchodního centra jedná spíše o lokalitu brownfield. Ve východní části území MAS Blaník je rozvoj ovlivněn vodárenskou nádrží Švihov a jejími pásmy hygienické ochrany.

Územně plánovací dokumentaci na regionální úrovni představují **Zásady územního rozvoje Středočeského kraje** (dále jen ZÚR SK), vydané formou opatření obecné povahy dne 7. 2. 2012, o kterých rozhodlo Zastupitelstvo Středočeského kraje na svém jednání dne 19. 12. 2011 usnesením č. 4-20/2011/ZK o vydání Zásad územního rozvoje Středočeského kraje.

Dle ZÚR SK zasahuje na území MAS Blaník rozvojová osa krajského významu – rozvojová osa OSk3 Benešov - Vlašim, kde je kladen důraz na rozvoj bydlení podél silniční dopravní tepny II/112 a regionální železniční trati Benešov – Vlašim – Trhový Štěpánov. Do rozvojové osy spadá na území MAS Blaník katastrální území Vlašim, Domašín a Znosim. Dále je sídlo Vlašim vymezeno jako střední centrum ostatní, kde jsou stanoveny tyto zásady usměrňování rozvoje: a) rozvíjet obslužné funkce v oblasti školství, zdravotnictví a kultury pro svá spádová území; b) rozvíjet bydlení a ekonomické aktivity, zejména aktivity v oblasti výroby a služeb, vytvářející větší počet pracovních příležitostí pro město a jeho spádové území; c) zlepšovat dopravní obslužnost; d) chránit kulturní hodnoty a využívat jejich potenciál pro rozvoj cestovního ruchu.

ZÚR SK vymezuje v regionu tyto specifické oblasti krajského významu: Specifická oblast SOBk3 Neustupovsko – Načeradec a specifickou oblast SOBk4 Dolní Kralovice – Zbýšovsko.

Ve specifické oblasti SOBk3 Neustupovsko – Načeradec leží obec Kamberk (k. ú. Kamberk), Louňovice pod Blaníkem (k. ú. Býkovice u Louňovic), Načeradec (k. ú. Daměnice, Horní Lhota, Načeradec, Olešná u Načeradce, Pravětice, Řísnice, Slavětín u Načeradce, Vračkovice, Zdiměřice u Načeradce) a jsou pro tuto oblast stanoveny tyto zásady pro usměrňování územního rozvoje: a) spolupracovat s Jihočeským krajem na

vytváření podmínek pro stabilizaci počtu obyvatel oblasti; b) posilovat obytnou a obslužnou funkci obcí Neustupov, Jankov, Louňovice pod Blaníkem a Načeradec; c) zlepšit parametry silnice II/125 Vlašim – Mladá Vožice; d) zlepšit parametry silnice II/150 Votice – Kondrac; e) respektovat podmínky ochrany přírody v CHKO Blaník.

Další specifickou oblastí zasahující na území MAS Blaník je SOBk4 Dolní Kralovice – Zbýšovsko vymezená těmito sídli: Bernartice (k. ú. Bernartice u Dolních Kralovic, Borovsko), Blažejovice (k. ú. Blažejovice, Vítonice u Blažejovic), Čechtice (k. ú. Černiči), Děkanovice (k. ú. Děkanovice), Dolní Kralovice (k. ú. Dolní Kralovice, Libčice u Dolních Kralovic, Martinice u Dolních Kralovic, Vraždovy Lhotice, Zahrádčice), Dunice (k. ú. Dunice), Keblov (k. ú. Keblov), Křivsoudov (k. ú. Křivsoudov), Loket (k. ú. Alberovice, Bezděkov u Dolních Kralovic, Brzotice, Kačerov, Loket u Dolních Kralovic, Němčice u Dolních Kralovic, Všebořice u Dolních Kralovic), Šetějovice (k. ú. Dolní Rápotice, Šetějovice, Žibřidovice), Snět (k. ú. Snět), Strojetice (k. ú. Strojetice), Studený (k. ú. Studený), Tomice (k. ú. Tomice u Dolních Kralovic). Územní rozvoj je usměřován takto: a) spolupracovat se sousedními kraji Jihočeským a Vysočina na vytváření podmínek pro stabilizaci obyvatel oblasti (např. společným využíváním obslužných zařízení, řešení místní veřejné dopravy aj.); b) respektovat ochranu vodního zdroje Švihov; c) zlepšit parametry silnice II/150 Čechtice – Loket (D1); e) v území mimo ochranného pásma vodního zdroje Švihov stabilizovat zemědělskou výrobu.

Rozvoj v území ovlivní i navrhované koridory přeložek a obchvatů silniční sítě, dle ZÚR SK se jedná o:

- koridor pro umístění stavby D082 – silnice II/112: Čechtice, východní obchvat;
- koridor pro umístění stavby D110 – silnice II/125: úsek Veselka – hranice okresu, přeložka;
- koridor pro umístění stavby D111 – silnice II/125: úsek Vlašim – Kostelík, přestavba s přeložkou u Pavlovic;
- koridor pro umístění stavby D112 – silnice II/125: Vlašim, jihovýchodní obchvat;
- koridor pro umístění stavby D113 – silnice II/125: Kondrac, přeložka se západním obchvatem;
- koridor pro umístění stavby D114 – silnice II/125: úsek hranice kraje – Kamberk, přeložka vč. obchvatu Kamberka;
- koridor pro umístění stavby D120 – silnice II/150: Louňovice, propojení na silnici II/125;
- koridor pro umístění stavby D121 – silnice II/150: Křivsoudov, Alberovice západní obchvat;

ZÚR dále vymezují tyto koridory pro územní rezervy staveb na vybrané silniční síti nadmístního významu:

- přeložku silnice II/125 - obchvat Tehov;
- přeložku silnice II/150 - obchvat Načeradec;
- přeložku silnice II/150 - obchvat Horní Lhota (obec Načeradec);
- přeložku silnice II/150 - obchvat Čechtice;

ZÚR navrhuje tuto plochu a koridor pro umístění vodovodních staveb nadmístního významu:

- koridor pro umístění stavby V10 – přírodní řad pro Vlašim a připojení Domašína;

Na celorepublikové úrovni řeší rozvoj Politika územního rozvoje České republiky, ve znění Aktualizace č. 1 (dále jen „PÚR ČR“), schválená usnesením vlády ČR č. 276 ze dne 15. 4. 2015, která ve sledovaném území specifikuje obecné požadavky na rozvoj a na území MAS Blaník vymezuje Rozvojovou osu 5 a Rozvojovou osu Praha – Jihlava republikového významu.

OS5a Rozvojová osa Praha – Jihlava

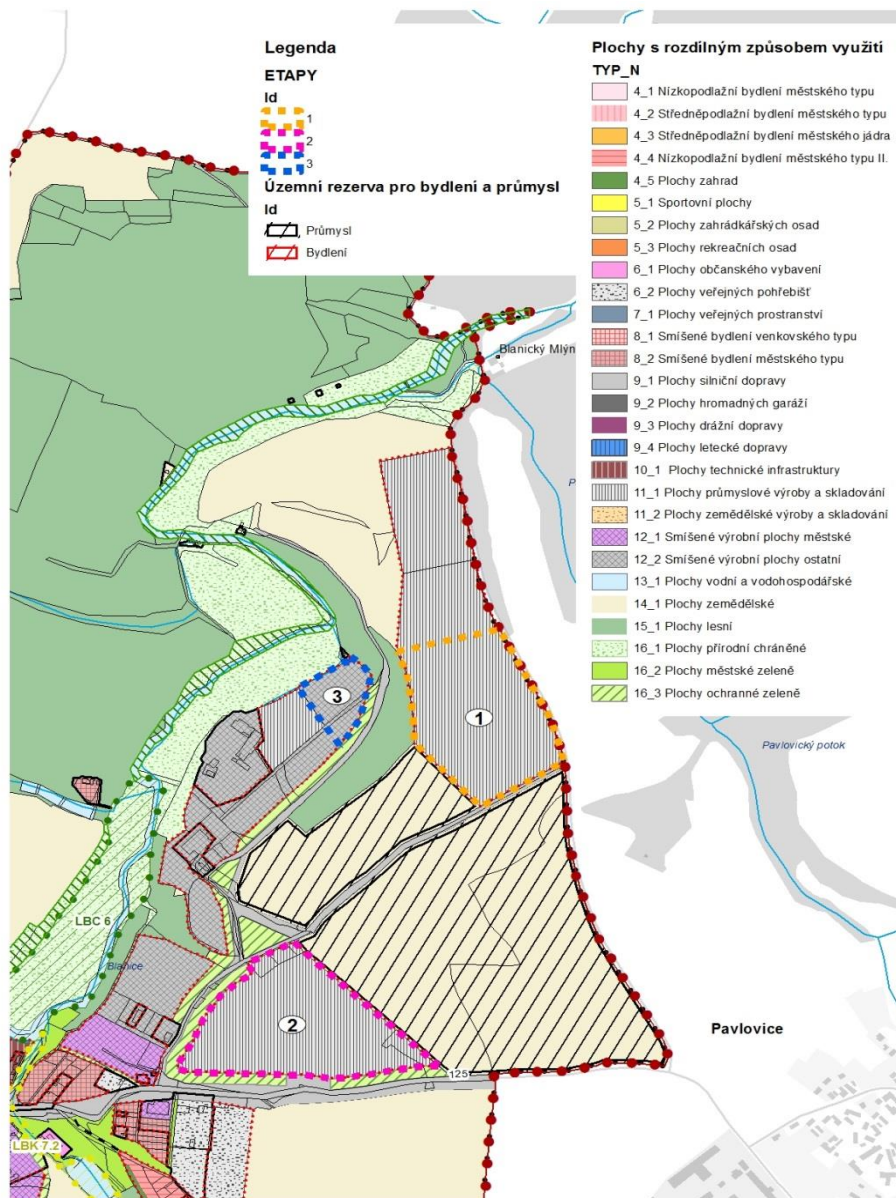
Vymezení: Obce mimo rozvojové oblasti s výraznou vazbou na významnou dopravní cestu, tj. dálnici D1 v úseku Praha – Jihlava.

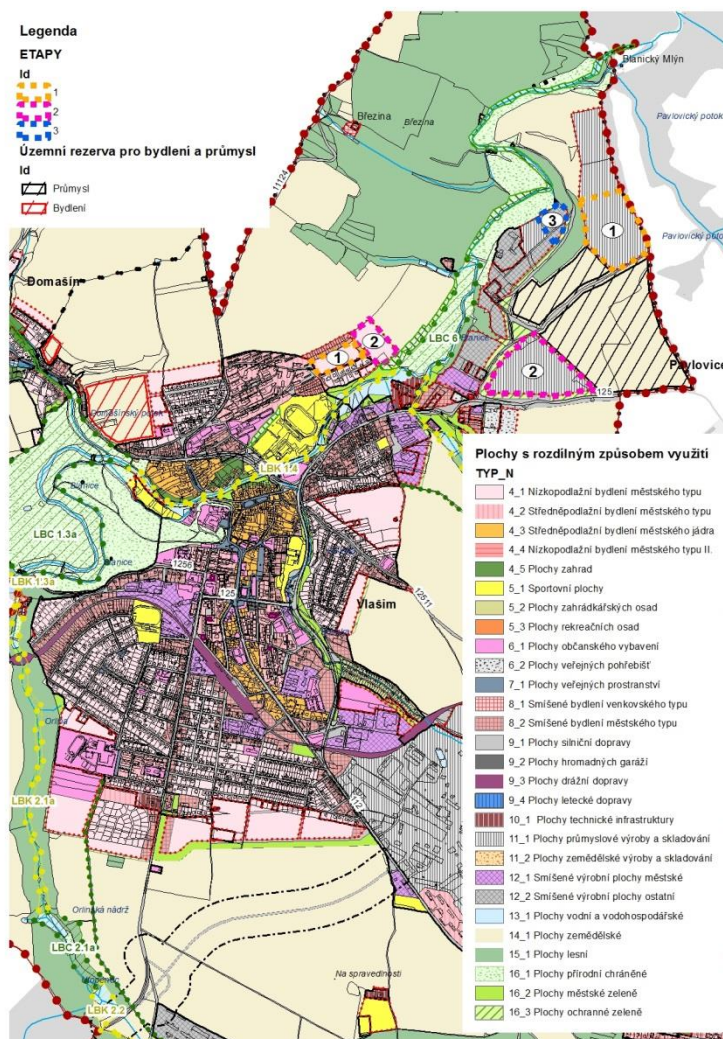
Důvod vymezení: Území výrazně ovlivněné rozvojem ve vazbě na dálnici D1.

4.1.1. DEFINOVÁNÍ ROZVOJOVÝCH OBLASTÍ

Územní rozvoj MAS Blaník je soustředěn na stabilizaci a rozvoj ploch pro bydlení, jednak vymezením ploch pro bydlení, jednak zkvalitňováním podmínek bydlení (jedná se o obchvaty sídel na komunikacích II. třídy či zajištění dostatku vody pro Vlašim a Domašín). V centrech vybavenosti se klade důraz i na rozvoj v oblasti obsluhy území či výrobní a průmyslové plochy s možností vytváření nových pracovních příležitostí

Obrázek 1 a 2: Průmyslová zóna Vlašim (výřez z Územního plánu, zdroj: Odbor územního plánování MěÚ Vlašim)





4.1.1.1. ROZVOJOVÁ ÚZEMÍ

Hlavním rozvojovým územím je oblast Vlašimi a její blízké okolí s potenciálem rozvoje v oblasti bydlení, služeb i výrobních zón a s dobrým technickým zázemím. Území má dobrou dopravní vazbu na bývalé okresní město Benešov a dálnici D1s dobrou dojezdovou vzdáleností do Prahy.

Rozvojová oblast Louňovicko – Načeradec je ve svém rozvoji ovlivněna hned dvěma důležitými aspekty: CHKO Blaník a městskou památkovou zónou Načeradec. Jedná se o lokalitu s dobrým rekreačním zázemím v oblasti ubytování, služeb a sítí turistických, cyklo- a naučných stezek. Předpokladem je rozvoj v oblasti rekreace, drobné výroby, zemědělství, kdy nedochází k nadměrnému nepříznivému působení na okolí, a bydlení v kvalitním životním prostředí s dopravní dostupností Jihočeského kraje.

Rozvoj území v lokalitě Dolnokralovicko je ovlivněn výstavbou vodárenské nádrže Švihov a jejími hygienickými pásmy. Kvůli výstavbě této nádrže došlo k přetrhání historických vazeb a izolování celé lokality. Jedná se o území s vynikající dostupností dálnice D1, ale špatnou dostupností a prostupností v rámci regionu, oblast se vyznačuje kvalitním životním prostředím, které předurčuje lokalitu k rozvoji rekreace a bydlení.

Čechticko je rozvojová oblast se stabilními podmínkami. Dobrá je znovu dopravní dostupnost dálnice D1 – exit 66 - a po komunikacích II. třídy i do Jihočeského kraje.

Předpoklad k rozvoji v oblasti bydlení či skladování a drobné výroby má i oblast podél dálnice D1. Tato lokalita v centru Čech má díky dálnici D1 dobrou dostupnost do Prahy i opačným směrem na Brno (Slovensko - Rakousko). Komunikace II. třídy zajišťují spojení i směrem na Kolín a Kutnou Horu. V návrhu Politiky územního rozvoje – aktualizace č. 1 je toto území vymezeno jako rozvojová osa republikového významu OS5a: Praha – Jihlava.

Při sjezdu z dálnice D1 se nachází též „Outlet Loket“ – největší novodobé brownfield v území MAS Blaník.

4.1.1.2. POZEMKOVÉ ÚPRAVY

Pozemkové úpravy jsou jedním z klíčových nástrojů pro rozvoj venkova. Mají nesporný efekt v oblasti udržitelného rozvoje a napomáhají rozvoji podnikání. Při provádění pozemkových úprav dochází k racionálnímu prostorovému uspořádání pozemků všech vlastníků půdy v řešeném území a podle potřeby také k reálnému vytyčení těchto pozemků v terénu. Současně se pomocí pozemkových úprav zajišťují podmínky pro zlepšení životního prostředí, ochranu a zúrodnění půdního fondu, pro funkční vodní hospodářství a zvýšení ekologické stability krajiny. Cestou pozemkových úprav se též obnovuje katastr nemovitostí.

Formy pozemkových úprav:

Jednoduché pozemkové úpravy (JPÚ) – představují řešení zpravidla jen části jednoho katastrálního území respektive pouze v něm vybraného problému, případně jejich prostřednictvím bývá provedena rekonstrukce nebo upřesnění přídělů.

Komplexní pozemkové úpravy (KPÚ) – představují komplexní řešení zpravidla celého katastrálního území (mimo zastavěné území) včetně zpřístupnění pozemků, protierozní ochrany, vodohospodářských opatření a ekologické stability území.

Cíle pozemkových úprav:

- obnovení osobního vztahu lidí k zemědělské půdě a krajině
- vytvoření podmínek pro racionální hospodaření na zemědělských pozemcích
- rozvoj trhu s půdou především směrem k zemědělství
- důsledná ochrana zemědělské půdy jako výrobního prostředku
- ochrana kvality vody, zvýšení její retence v krajině a minimalizace povodňových škod
- obnovení struktury krajiny, zvýšení její biodiverzity a celkové ekologické stability

Výsledkem pozemkových úprav je:

- obnovený digitalizovaný katastr nemovitostí s optimalizovaným uspořádáním půdní držby a jasně definovanými právy k jednotlivým pozemkům schválený plán společných zařízení zahrnující opatření sloužící ke zpřístupnění pozemků, k protierozní ochraně, vodohospodářská opatření a opatření k ochraně a tvorbě životního prostředí nezbytný podklad pro územní plánování a veškeré rozvojové programy území

Zdroj: www.rackova.cz/file.php?nid=4422&oid=2838657

Náběh pozemkových úprav je pomalý. Dle podkladů Ministerstva zemědělství ČR je zde dokončeno 6 jednoduchých a 11 komplexních pozemkových úprav. Dále jsou pozemkové úpravy zahájeny na 11 katastrálních územích.

Tabulka: Přehled pozemkových úprav na území MAS Blaník:

ID	Forma	Název	Okres	Katastrální území	Stav
6335	JPÚ s výměnou vlastnických práv	JPÚ Vesecký	Benešov	Soušice	Ukončená JPÚ
5195	KPÚ	KoPÚ Borovsko	Benešov	Borovsko	Zahájená KoPÚ
5838	KPÚ	KoPÚ Býkovice u Louňovic	Benešov	Býkovice u Louňovic	Ukončená KoPÚ
5199	KPÚ	KoPÚ Šetějovice	Benešov	Šetějovice	Zahájená KoPÚ
229	KPÚ	KoPÚ Studený	Benešov	Studený	Ukončená KoPÚ
6479	KPÚ	KoPÚ Světlá pod Blaníkem	Benešov	Světlá pod Blaníkem	Ukončená KoPÚ
4889	KPÚ	KoPÚ Sedlečko u Veliše	Benešov	Sedlečko u Veliše	Ukončená KoPÚ
2909	KPÚ	KoPÚ Pravětice	Benešov	Pravětice	Ukončená KoPÚ
4906	KPÚ	KoPÚ Pravonín	Benešov	Pravonín	Zahájená KoPÚ
8273	KPÚ	KoPÚ Nesperská Lhota	Benešov	Nesperská Lhota	Zahájená KoPÚ
2525	KPÚ	KoPÚ Miřetice	Benešov	Miřetice	Ukončená KoPÚ
6652	KPÚ	KoPÚ Louňovice pod Blaníkem	Benešov	Louňovice pod Blaníkem	Zahájená KoPÚ
4905	KPÚ	KoPÚ Křížov	Benešov	Křížov pod Blaníkem	Ukončená KoPÚ
3436	KPÚ	KoPÚ Kuňovice	Benešov	Kuňovice	Zahájená KoPÚ
113	KPÚ	KoPÚ Kamberk	Benešov	Kamberk	Ukončená KoPÚ
8319	KPÚ	KoPÚ Kladruby u Vlašimi	Benešov	Kladruby u Vlašimi	Zahájená KoPÚ
2526	KPÚ	KoPÚ Dunice	Benešov	Dunice	Ukončená KoPÚ
3631	KPÚ	KoPÚ Horní Lhota	Benešov	Horní Lhota	Ukončená KoPÚ
5175	KPÚ	KoPÚ Hrazená Lhota	Benešov	Hrazená Lhota	Zahájená oKPÚ
5173	KPÚ	KoPÚ Domašín	Benešov	Domašín	Zahájená KoPÚ
5203	KPÚ	KoPÚ Veliš	Benešov	Veliš	Zahájená KoPÚ

109	KPÚ	KoPÚ Vracovice	Benešov	Vracovice	Ukončená KoPÚ
8274	KPÚ	KoPÚ Znosim	Benešov	Znosim	Zahájená KoPÚ
6341	JPÚ s výměnou vlastnických práv	JPÚ Beranová	Benešov	Nakvasovice	Ukončená JPÚ
6374	JPÚ s výměnou vlastnických práv	JPÚ František Schorný	Benešov	Kamberk	Ukončená JPÚ
6357	JPÚ s výměnou vlastnických práv	JPÚ Horáčková	Benešov	Křivsoudov	Ukončená JPÚ
6344	JPÚ s výměnou vlastnických práv	JPÚ Šusta	Benešov	Psáře	Ukončená JPÚ
6381	JPÚ s výměnou vlastnických práv	JPÚ Švarc Stanislav a Alice Švacová	Benešov	Tichonice	Ukončená JPÚ

Zdroj: www.eagri.cz

Z pohledu rozvoje zemědělské činnosti je územní plán a jeho dobré nastavení klíčovým prvkem možnosti rozvoje podnikání, které vždy na venkov patřilo.

V průběhu minulého století jsme se bohužel často dostali do situace, když v řadě obcí vznikaly velkokapacitní zemědělské objekty, které svým charakterem mohly obtěžovat život občanů obce.

Dnes tomu tak díky moderním technologiím a hlavně renesanci rodinného způsobu hospodaření není a je možné realizovat zemědělskou činnost s respektem vůči vysokým nárokům na pohodu a klid ostatních obyvatel obce. K tomu napomůže v letech 2014–2020 i Program rozvoje venkova ČR, který je více než v předchozím období zacílen na zemědělce a diverzifikaci jejich aktivit. Je tedy vysoce pravděpodobné, že řada obyvatel bude hledat způsoby, jak začít zemědělskou činností i v obcích, kde doposud zemědělství bylo realizováno třeba jenom formou dojezdu obsluhy a techniky ze vzdálenější obce.

Z hlediska rozvoje zemědělské činnosti je důležité při tvorbě územních plánů myslet na ustanovení § 18 odst. 5 stavebního zákona, který říká: „V nezastavěném území lze v souladu s jeho charakterem umísťovat stavby, zařízení a jiná opatření pouze pro zemědělství, lesnictví, vodní hospodářství, těžbu nerostů, pro ochranu přírody a krajiny, pro veřejnou dopravní a technickou infrastrukturu, pro snižování nebezpečí ekologických a přírodních katastrof a pro odstraňování jejich důsledků a dále taková technická opatření a stavby, které zlepšují podmínky jeho využití pro účely rekreace a cestovního ruchu, například cyklistické stezky, hygienická zařízení, ekologická a informační centra. Uvedené stavby, zařízení a jiná opatření včetně staveb, které s nimi bezprostředně souvisejí včetně oplocení, lze v nezastavěném území umísťovat v případech, pokud je územní plánovací dokumentace výslovně nevylučuje.“ Odkaz na tento paragraf zákona je vhodné uvést u definování přípustného využití ploch zemědělských v rámci územního plánu, pokud není v obci důvod pro vyloučení některých staveb.

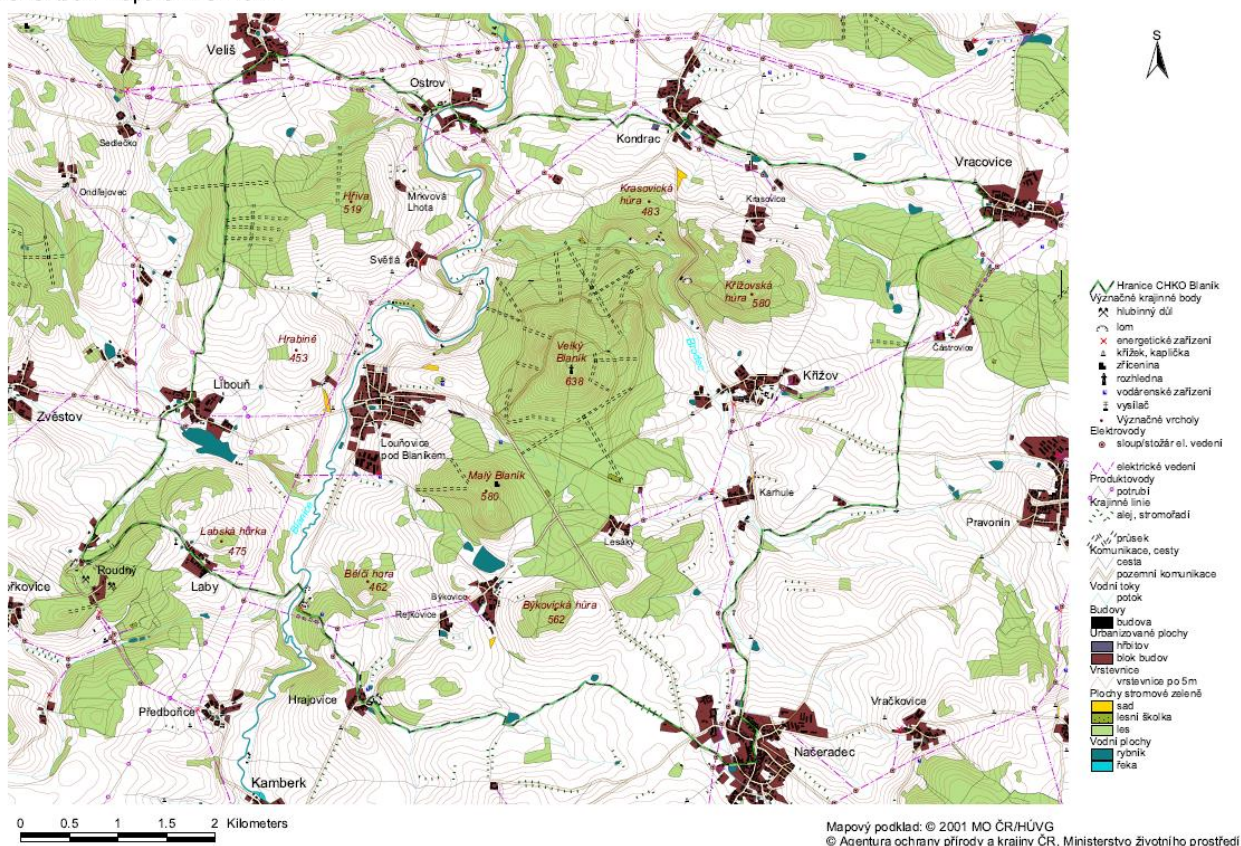
4.1.1.3. CHKO BLANÍK

Chráněná krajinná oblast (dále CHKO) Blaník byla vyhlášena výnosem Ministerstva kultury ČR č. 17332/81 ze dne 29. prosince 1981 o zřízení chráněné krajinné oblasti Blaník.

Posláním vyhlášení oblasti je dle výnosu: „...ochrana všech hodnot krajiny, jejího vzhledu a jejích typických znaků i přírodních zdrojů a vytváření vyváženého životního prostředí; k typickým znakům krajiny náleží zejména její povrchové utváření včetně vodních toků a ploch, klima krajiny, vegetační kryt a volně žijící živočišstvo, rozvržení lesního a zemědělského půdního fondu a ve vztahu k ní také rozmístění a urbanistická skladba sídel, kulturní a historické stavby a místní zástavba lidového rázu.“

CHKO Blaník se rozkládá na ploše 4029 ha. Na území MAS Blaník zasahuje CHKO do území obce s rozšířenou působností Vlašim a do katastrálních území Býkovice u Louňovic, Kamberk, Kondrac, Křížov pod Blaníkem, Louňovice pod Blaníkem, Načeradec, Ostrov u Veliše, Pravětice, Prácheň, Světlá pod Blaníkem, Veliš a Vracovice.

Orientační mapa CHKO Blaník



Na území CHKO Blaník bylo vyhlášeno pět maloplošných chráněných území se zvýšenou ochranou: přírodní rezervace Velký Blaník, Malý Blaník a Podlesí a přírodní památky Částovické rybníky a Rybník Louňov. Správa CHKO Blaník sídlí v Louňovicích pod Blaníkem.

Oblast leží ve východní části Vlašimské pahorkatiny (Mladovožická pahorkatina, Blanická brázda). Základním rysem krajiny je výrazné zvlnění terénu a členitost podporovaná zářezy údolí Blanice s jejími přítoky. Hlavní dominantou, prostorovým předělem a vzhledem k výraznému charakteru zalesněné horské krajiny i samostatným krajinným celkem je skupina Velkého a Malého Blaníku s přilehlou Křížovskou hůrou na severu a

Býkovickouhůrkou na jihu. Tento masiv s nejvýše položeným bodem v CHKO (vrchol 638 m n. m.) odděluje mírněji zvlněný východní krajinný celek křížovsko-načeradecký s širokým údolím potoka Brodce od západního krajinného celku Louňovického, který je dramaticky protínán údolím nejvýraznějšího toku v krajině - Blanice. Střídání zalesněných vrchů a obhospodařovaných svahů s nevelkými sídly vesměs středověkého původu si doposud zachovalo ráz mozaikově uspořádané harmonické kulturní krajiny. Tento dojem podporují pobřežní porosty drobných vodních ploch i potoků a křoviny v místech bývalých polních cest.

Sídlištní útvary jsou převážně malé s půdorysy více než jedno století neměnnými. Výjimkou jsou pouze bývalé střediskové obce, které se rozšířily nejen o zemědělské areály, ale i o nové obytné zóny. Ve zvlněné krajině jsou však vnímána především jejich dominantně položená historická centra s věžemi kostelíků. Kromě románských kostelíků představovaných v období gotiky a baroka jsou pro území charakteristické drobné kaple se zvonice. Malé vísky a samoty jsou doposud obklopeny ovocnými sady a jejich stavení stojí na místě zaznamenaném již ve stabilním katastru. Nedílnou součástí krajiny jsou drobné sakrální prvky - křížky a boží muka.

Načeradec byl roku 2003 vyhlášen městskou památkovou zónou.

V CHKO Blaník jsou nejčastějším a zároveň tradičním způsobem využívání území zemědělství a lesní hospodářství. Zemědělská produkce je různorodá, převažuje pěstování obilovin, řepky a krmiv pro chov skotu (kukuřice, jeteloviny) na orné půdě. Průmysl se v CHKO nevyskytuje a jeho nové zavádění není z hlediska ochrany přírody a krajiny žádoucí. Těžba nerostných surovin zasáhla území CHKO jen minimálně, lokálně byl těžen kámen a při okraji CHKO zlato (mimo území MAS Blaník). Zřizování nových malých provozoven v obcích (IV. zóna CHKO) není v rámci jejich rozvoje v rozporu se zájmy ochrany přírody a krajiny. Rekreační využívání oblasti může být vhodnou rozvojovou aktivitou, pokud nebude mít negativní vliv na krajinný ráz.

Osu CHKO Blaník tvoří řeka Vlašimská Blanice, tekoucí přibližně z jihu na sever. Přítoky nejsou vesměs příliš vodné, ale jejich nepravidelná a zahloubená údolí dotváří charakteristické rysy zdejší krajiny.

Z hydrologického hlediska se jedná o území s malými zásobami spodní vody.

V oblasti je celá řada studánek, dnes většinou neudržovaných, dle průzkumů však některé z nich mají dodnes pitnou vodu (jde většinou o podsvahové vývěry). K zásobování obyvatel jsou využívány pouze podpovrchové vody, jímané ze studní, všechny větší obce v oblasti mají svůj veřejný vodovod.

V současnosti je na celém území CHKO Blaník několik desítek převážně menších rybníků o celkové výměře přes 43 hektarů.

Hlavním a téměř jediným přirozeným vegetačním typem na tomto území je les. Druhová skladba odpovídala dubobukovému až bukovému vegetačnímu stupni s dubem, bukem a jedlí s příměsí javoru klenu a lípy ve specifických suťových polohách Velkého a Malého Blaníku. Na výslunných jižních a jihozápadních svazích lze předpokládat větší výskyt dubu, habru a borovice, v údolích vodních toků porosty olše lepkavé, vrb a jasanu i vtroušeného smrku.

Dvě třetiny plochy CHKO tvoří zemědělsky obdělávaná půda, louky, mokřady a rybníky, třetinu plochy zaujímají lesní porosty. Na území CHKO Blaník je vyhlášeno celkem 22 památných stromů.

Celkový charakter současné fauny CHKO Blaník je určen především polohou území ve Středočeské pahorkatině, tzn., že zde převažují živočišné listnatých lesů. Vyskytují se zde ale i druhy tzv. kulturní stepi, synantropní druhy, druhy introdukované i druhy s širokou ekologickou valencí.

Nejvýznamnější je fauna vodních toků a drobných i větších stojatých vod.

V CHKO Blaník je vyznačeno cca 30 km cykloturistických tras a 20 km tras pro pěší turisty. Pěší turistika má v CHKO Blaník dlouholetou tradici. Výlety na Blaník dlouho souvisely s blanickou pověstí. K turistické oblibě přispěla i stavba první rozhledny na Velkém Blaníku roku 1895. Druhá rozhledna, postavená roku 1941, stojí na Velkém Blaníku dosud.

Ubytovací služby jsou poskytovány v rekreačním středisku Smršťov, dále v obcích Ostrov, Kondrac, Světlá, Načeradec, Louňovice pod Blaníkem a Veliš.

Stravovací služby jsou v CHKO zajištěny celoročně v obcích Louňovice, Kondrac, Načeradec a Pravonín.

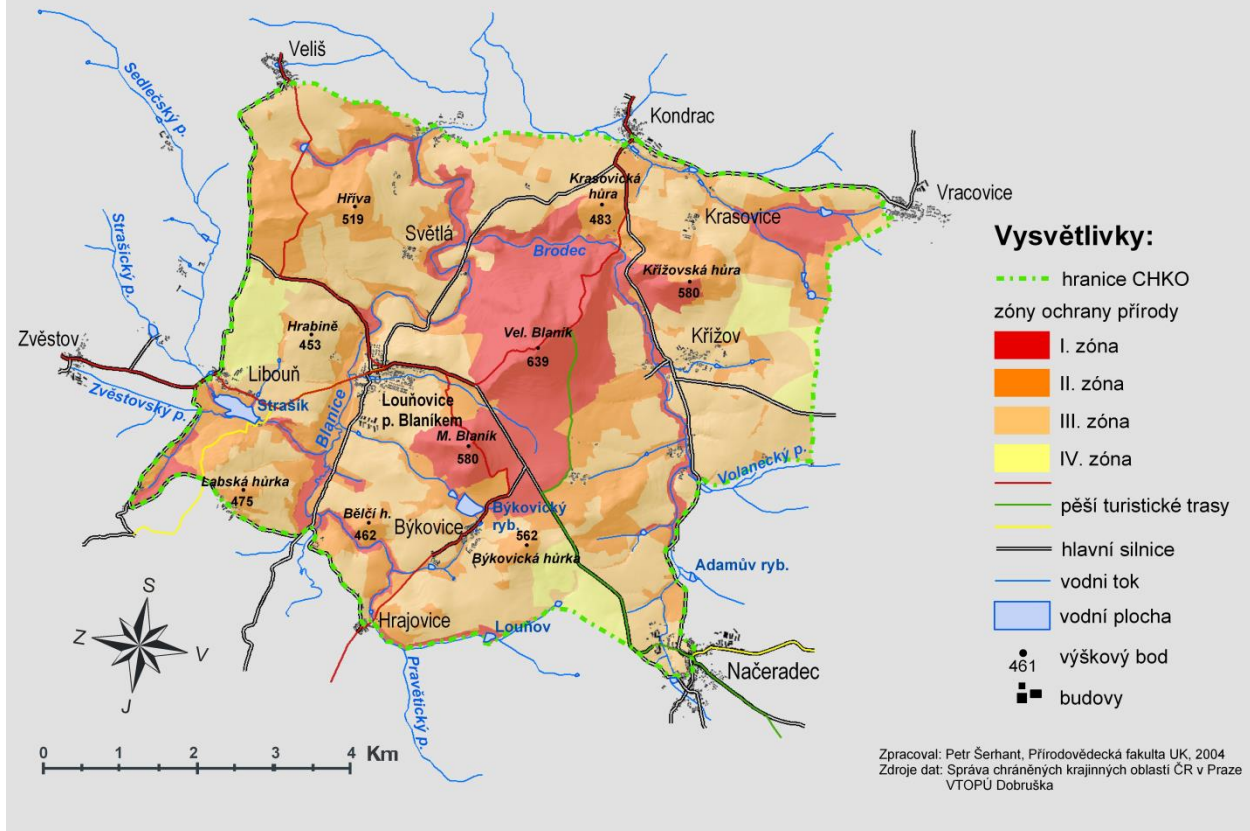
V Louňovicích pod Blaníkem provozuje mikroregion Blaník infocentrum v objektu zámku.

V přípravě je výstavba návštěvnického střediska Dům přírody Blaníku pod Velkým Blaníkem u nástupního místa na naučnou stezku „S rytířem na Blaník“ poblíž obce Kondrac.

Podle ustanovení § 25 odstavce 2 zákona o ochraně přírody a krajiny č. 114/1992 Sb. se „hospodářské využívání chráněných krajinných oblastí provádí podle zón odstupňované ochrany tak, aby se udržoval a zlepšoval jejich přírodní stav a byly zachovány a vytvářeny optimální ekologické funkce těchto území.“

Základní ochranné podmínky platné pro zóny CHKO jsou zakotveny v § 26 uvedeného zákona. K bližšímu určení způsobu ochrany přírody CHKO Blaník byly vymezeny 4 zóny odstupňované ochrany přírody. Zonace byla vymezena s ohledem na přítomnost zvláště chráněných území, prvků ÚSES různých úrovní a výskyt zvláště chráněných a vzácných druhů živočichů a rostlin a cenných minerálů. U nelesních pozemků byly vymezovány čtyři zóny, u lesních tři zóny (pouze I., II.a III. zóna).

ZÓNY OCHRANY PŘÍRODY



Dlouhodobým cílem ochrany přírody a krajiny v CHKO je uchování typického rázu harmonické krajiny s komplexem přírodě blízkých lesů v centru CHKO na Velkém a Malém Blaníku, s meandrujícím tokem Blanice a se střídáním lesních a zemědělských ploch a menších sídel a zachování přirozených a polopřirozených společenstev se vzácnými a ohroženými druhy rostlin a živočichů.

V ochraně přírody bude pozornost zaměřena na zachování a ochranu vodních ploch, vodních toků a drobných mokřadů přirozeného a polopřirozeného charakteru, lesních společenstev s dochovanou skladbou s převahou autochtonních listnatých dřevin, polopřirozených lučních společenstev, zvyšování ekologické stability lesů, udržování druhové rozmanitosti cílenou péčí o cenná společenstva a vzácné a chráněné druhy rostlin a živočichů a jejich biotopy.

V ochraně krajiny bude pozornost soustředěna na zachování a ochranu typického rázu harmonické krajiny a udržení její pestrosti, včetně zachování vybraných kulturních a historických charakteristik.

Tabulka: Vazba CHKO na jednotlivé klíčové oblasti rozvoje

<p>A = Rozvoj obcí Existence CHKO Blaník s sebou nese určitá omezení a požadavky na rozvoj obcí, které se liší podle zóny odstupňované ochrany přírody a krajiny. Při plánování projektů je třeba tyto požadavky respektovat.</p> <p>I. zóna</p> <ul style="list-style-type: none"> - běžná údržba stávajících staveb s využitím tradičních materiálů k zabezpečení vyhovujícího stavebně-technického stavu, umísťování nových staveb není možné <p>II. zóna</p> <ul style="list-style-type: none"> - běžná údržba současných staveb, umísťování nových staveb je možné jen po individuálním posouzení <p>III. zóna</p> <ul style="list-style-type: none"> - umísťování nových staveb v souladu s územním plánem při uplatňování architektonických znaků typických pro zdejší krajinu - úpravy stávajících staveb pro rekreační účely, budování rekreační infrastruktury bez narušení krajinného rázu <p>IV. zóna</p> <ul style="list-style-type: none"> - běžná stavební činnost, pokud je v souladu se schváleným územním plánem a uplatňuje architektonické znaky typické pro zdejší krajinu - úpravy stávajících staveb pro rekreační účely, budování rekreační infrastruktury bez narušení krajinného rázu - rozvoj občanské vybavenosti obcí bez narušení krajinného rázu - rozvoj a výstavba malých řemeslných výroben a provozů bez narušení krajinného rázu - obecně je v CHKO třeba při rekonstrukcích a přeložkách silnic dodržovat požadavky na zachování krajinného rázu, zejména vedení bez významných zásahů do terénu (zářezy, násypy) - parkování v problematických místech je vhodné řešit ve spolupráci s obcemi tak, aby parkující vozidla neohrožovala přilehlé biotopy - prosazovat (např. v rámci komplexních pozemkových úprav) obnovu starých (rozoraných) polních cest s doprovodnou zelení
<p>B = Výchova a vzdělávání V této oblasti nejsou žádná specifika vzhledem k existenci CHKO Blaník.</p>
<p>C = Kulturní, spolková a zájmová činnost V této oblasti nejsou žádná specifika vzhledem k existenci CHKO Blaník.</p>
<p>D = Sociální služby V této oblasti nejsou žádná specifika vzhledem k existenci CHKO Blaník.</p>
<p>E = Cestovní ruch Na území CHKO Blaník jsou vhodné ty projekty v cestovním ruchu, které respektují požadavky vycházející z platného plánu péče o CHKO Blaník: zachování tradičního rázu obcí, nenarušeného cizorodými prvky</p> <ul style="list-style-type: none"> - uchování volné krajiny bez zástavby – cílem je usměrňovat zájem o rekreaci do sídel, do nevyužívaných objektů v zastavěném nebo zastavitelném území obcí - podporovat údržbu a zlepšení infrastruktury na stávajících cykloturistických trasách a usměrňovat cykloturistiku na vyznačené trasy - podporovat údržbu turistických tras pro pěší a usměrňovat návštěvníky tak, aby nedocházelo ke koncentraci návštěvníků a poškozování přírodních hodnot území - udržovat a rozvíjet naučné stezky (aktualizace tabulí, doplnění vybavení)
<p>F = Potenciál krajiny</p>

Cílem ochrany přírody a krajiny v CHKO Blaník je zachování typického rázu harmonické krajiny se střídáním lesních a zemědělských ploch a menších sídel a zachování přirozených a polopřirozených společenstev se vzácnými a ohroženými druhy rostlin a živočichů. Z hlediska CHKO jsou přínosné projekty, které: při rekonstrukcích rušivých objektů (zemědělské areály) usilují o zmírnění jejich negativního projevu v krajině, např. změnou charakteru staveb (materiály a architektonické řešení lépe korespondující s tradiční architekturou), zrušením nevyužívaných objektů či jejich začleněním do krajiny pomocí vegetačních prvků

- podporují mozaikovitost a členitost krajiny (obnova polních cest a alejí, rozčlenění scelených zemědělských pozemků apod.)
- podporují vytváření drobných lesíků v bezlesých enklávách, zabraňují zalesňování větších ploch, zalesňování ZPF je přípustné jen výjimečně ve III. a IV. zóně, pouze za použití domácích druhů dřevin.
- podporují údržbu a obnovu stávající zeleně rostoucí mimo les, včetně starých stromořadí a sadů
- provádějí nové liniové výsadby ovocných dřevin na vhodných zachovalých mezích a podél současných i historických polních cest
- provádějí výsadbu remízů a soliterních dřevin
- výstavbu zemědělských staveb je možné povolovat jen výjimečně ve III. a IV. zóně a ve stávajících areálech

Podle uvedeného zákona (§ 12) je na území CHKO možné provádět činnosti, které by mohly snížit estetickou a přírodní hodnotu krajinného rázu, jen se souhlasem orgánu ochrany přírody.

Hospodaření podle zonace

I. zóna

- přírodě blízké lesní hospodaření (přirozená obnova stanovištně původních druhů)
- údržba trvalých travních porostů řízeným sečením nebo extenzivní pastvou

II. zóna

- přírodě blízké lesní hospodaření
- zemědělské obhospodařování pozemků bez rozšiřování plochy orné půdy zaměřené tak, aby nedocházelo k erozi půdy, využívání technologie ekologické a integrované produkce (např. nepoužívání biocidů a minimalizování použití jiných chemických přípravků)

III. zóna

- běžné lesnické hospodaření respektující zajištění všech funkcí lesa
- běžné zemědělské hospodaření s využitím alespoň základních postupů integrované produkce

4.1.1.4. GEOPARK

Celé území MAS Blaník, z. s., spadá do nově vyhlášeného národního geoparku Kraj blanických rytířů (datum vyhlášení 5. 6. 2014). Řídící organizací geoparku je Český svaz ochránců přírody Vlašim.

Geoparky jsou území se zajímavými a vzácnými geologickými fenomény a navazujícím zachovalým přírodním a kulturním dědictvím, atraktivní turistickou nabídkou a aktivní místní komunitou, která místní fenomény využívá především formou udržitelného cestovního ruchu. Geoparky vznikají z dobrovolné iniciativy. Nejde tedy o kategorii zvláště chráněného území, pro obyvatele nevyplývají z vyhlášení žádná omezení. Geoparky vznikají kvůli lidem, kteří v nich žijí a kteří je navštěvují, pro rozvoj jejich poznání i citové vazby k přírodě a krajině. Certifikované národní geoparky vyhláší ministr životního prostředí na doporučení Rady národních geoparků. V České republice existuje v roce 2014 dalších pět geoparků: Český ráj, Železné hory, Egeria, GeoLoca a Podbeskydí. Zřízení „národního geoparku“ se připravuje ještě na dalších územích v ČR, např. Geopark Joachima Barranda, Geopark Jeseníky, Geopark Ralsko a Geopark Vysočina. Každé území, které o získání certifikátu usiluje, musí doložit svůj potenciál jak v oblasti dobrovolné ochrany a osvěty, v oblasti přírodního a kulturního dědictví, tak v oblasti cestovního ruchu.

Geopark je přibližně vymezen na severu řekou Sázavou mezi městy Ledec nad Sázavou a Sázava. Na jih pak zasahuje k Mladé Vožici. Na východě zahrnuje přehradní nádrž Švihov a na západě dosahuje nejdále k městu Votice. Jeho celková rozloha činí 1152 km². Přesné vymezení hranice geoparku je znázorněno v mapce.

Geopark je převážně tvořen nejstarším stavebním kamenem Českého masivu – moldanubikem. Začátky geologické historie geoparku můžeme sledovat od mladších starohor. Horniny zde vznikaly před 1 miliardou až 450 miliony let jako mořské sedimenty. Příkrovová stavba moldanubika vznikla během 100 milionů let trvajícího variského vrásnění, které začalo přes 390 miliony let. Vzniklé horstvo bylo následně vystaveno silné erozi. Současné poznání naznačuje, že dnešní povrch, po kterém chodíme, byl na konci prvohor v hloubce minimálně 4 km! Bez nadsázky tedy geopark Kraj blanických rytířů reprezentuje obnažené kořeny variského horstva.

Dominantním geomorfologickým prvkem geoparku je Blanická brázda, protékaná řekou Blanicí a částečně i Sázavou. Geologická struktura této rozsáhlé 130 km dlouhé příkopové propadliny dokládá dlouhou historii jejího vzniku. Na zlomy Blanické brázdy je vázáno četné zrudnění, v propadlině docházelo k sedimentaci a uhlotvorným procesům. Druhým zásadním fenoménem je Sázava s jejím složitým vývojem a významnými fenomény v podobě Stvořidel, opuštěného koryta u Chabeřic či sedimentů na terasách vysoko nad současnou řekou.

Mezi nejvýznamnější geologické lokality geoparku dále patří: Velký a Malý Blaník, hadce s endemickou květenou u Želivky a u Mladé Vožice, Ledčský kras, zlatodůl Roudný, vápencové čočky u Votic a Vlašimi, permské pískovce a ložisko antracitu u Chobota, vrch Fialník, archeologický významný lom Bílý kámen u Sázavy, fluoritový důl u Kozlí, doly na tuhu u Psář a další.

Pro rozvoj turistického ruchu v geoparku Kraj blanických rytířů je zásadní projekt společné propagace, na kterém se podílí mnoho partnerů z území geoparku, zejména města a obce. Do tohoto projektu patří zejména vydávání letáků, Rytířských novin a dalších tiskovin, společné webové stránky www.blanicti-rytiri.cz, Facebook a propagace regionu v dalších médiích. Další zásadním projektem je zavedené udělování značky původu „KRAJ BLANICKÝCH RYTÍŘŮ regionální produkt ®“ a provoz návštěvnických objektů a objektů turistické infrastruktury s nadregionálním významem (v rámci MAS Blaník jde zejména onaučnou stezku S rytířem na Blaník s rozhlednou na Velkém Blaníku, Muzeum Podblanicka, naučnou stezku a objekty v zámeckém parku ve Vlašimi, Včelí svět, paraZOO, Farmu Blaník atd.).

OBRÁZEK: Hranice geoparku (Zdroj: ČSOP Vlašim)

Geopark Kraj blanických rytířů - geologické lokality



číslo	název lokality
2	Velký Blaník
3	MalýBlaník
4	Dolnokrajské hadce
5	Kaňon Brodce
6	Štěpánovský lom
7	Hadce u Šebířova a Hrnčíř
8	Lom Mladovice
9	Zámecká skála
10	Šeptouchov
11	Kácov - skály
12	Lom Bílkovice
13	Kožlí - důl fluorit
14	Čertovy díry
15	Zlatodůl Roudný
17	Soutice - pískovna
18	Džbány
19	Milčín - Český lev
20	Vápenice u Votic
21	Hřiva
22	Jinošovské lomy
23	Zvěstov
24	Chobot
25	Křížovský lom
26	Psáře
27	Fialník
28	Na stříbrné
29	Stvořidla
30	Bílý kámen

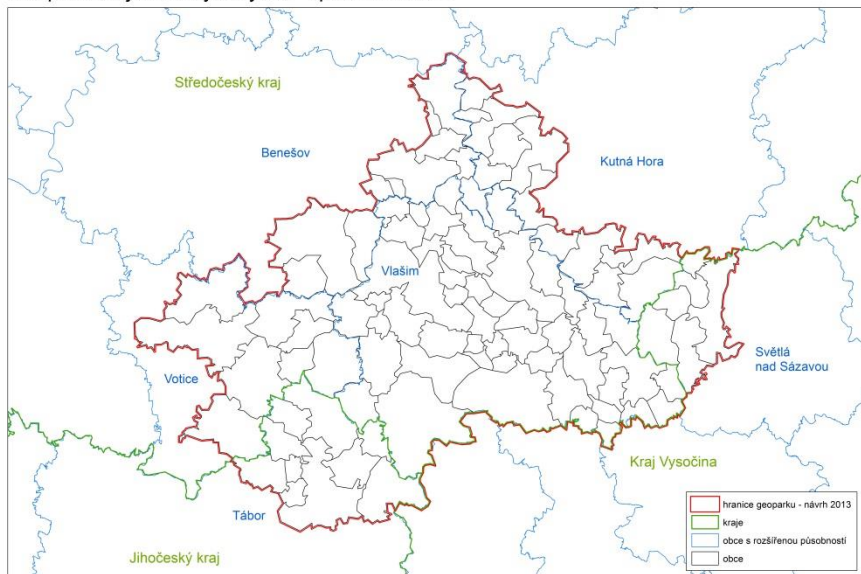


0 1 2 3 4 5 6 7 8 9 10 km

V roce 2013 zpracoval ČSOP Vlašim
Datový podklad WMS © ČÚZK

OBRÁZEK: Správní hranice geoparku (Zdroj: ČSOP Vlašim)

Geopark Kraj blanických rytířů - správní hranice



0 1 2 3 4 5 6 7 8 9 10 km

V roce 2013 zpracoval ČSOP Vlašim
Datový podklad WMS © ČÚZK

Tabulka: Vazba geoparku na jednotlivé klíčové oblasti rozvoje

<p>A= Rozvoj obcí</p>	<p>Existence národního geoparku neklade ze zákona žádná omezení ani požadavky obcím v rámci jejich fyzického rozvoje. Pro rozvoj geoparku, jehož cílem je podporovat udržitelný cestovní ruch, jsou přínosné zejména tyto aktivity a projekty:</p> <ul style="list-style-type: none"> - Úprava veřejných prostranství včetně místních orientačních systémů - Zajištění dobrého stavu komunikací pro pěší a cyklisty - Projekty doplňující návštěvnickou infrastrukturu pro udržitelný cestovní ruch (restaurace, ubytování, veřejnosti přístupná sportoviště, koupaliště, infocentra, obchody s regionálními potravinami a jejich rekonstrukce) - Přednost mají projekty v blízkosti přírodních zajímavostí
<p>B = Výchova a vzdělávání</p>	<p>Jednou z rolí národního geoparku je vzdělávání a osvěta v oblasti regionální geologie. Z hlediska geoparku jsou přínosné tyto aktivity a projekty:</p> <ul style="list-style-type: none"> - Tvorba distribuce pomůcek pro školy zaměřené na geologii území geoparku (vzorkovnice místních hornin, mapy, publikace apod.) - Vzdělávací programy a exkurze zaměřené na geopark pro žáky i učitele - Vytváření a údržba exkurzních objektů pro školy (geologické expozice, modely, interiérové expozice apod.) - Vzdělávání geoprůvodců – úvodní kurzy a další vzdělávání - Přednost mají projekty, jejichž výstupy jsou dostupné pro všechny školy (nebo školy daného stupně) na území MAS. - Preferenčním kritériem pro projekty v rámci výchovy a vzdělávání navrhujeme uplatnění principu A-B-C (abio-bio-culture), čili souvislosti neživé a živé přírody a lidské kultury.
<p>C = Kulturní, spolková a zájmová činnost</p>	<p>Kulturní, spolková a zájmová činnost je nezbytnou součástí života geoparku a bez ní by nebylo možno realizovat řadu projektů. Podporovány by měly být tyto projekty:</p> <ul style="list-style-type: none"> - Aktivity prezentující geologické a další hodnoty geoparku (dle přístupu A-B-C, viz výše) - Činnost spolků, které se zaměřují na ochranu a péči geologických památek geoparku.
<p>D = Sociální služby</p>	<p>Geopark Kraj blanických rytířů chce být přístupný nejširší škále návštěvníků. Z hlediska národního geoparku jsou preferovány tyto projekty:</p> <ul style="list-style-type: none"> - Zpřístupňování a vytváření nových turistických cílů, cest i služeb pro handicapované návštěvníky - Mapování přístupnosti turistických cílů a služeb pro handicapované
<p>E = Cestovní ruch</p>	<p>Podpora udržitelného cestovního ruchu (šetrné turistiky) s využitím místních geologických a dalších přírodních zajímavostí je hlavním posláním geoparku. Pro geopark jsou přínosné zejména tyto projekty:</p> <ul style="list-style-type: none"> - Zpřístupňování, rekonstrukce a vytváření nových turistických cílů - Zavádění nových produktů a služeb a zabezpečení provozu stávajících turistických cílů - Veškeré projekty rozvíjející návštěvnickou infrastrukturu pro různé skupiny návštěvníků - Zpřístupňování důlních děl a geologických lokalit (investiční projekty) včetně odborných studií - Propagace turistických cílů, tras a geoparku samotného (tiskoviny, webové aplikace, mediální kampaně) - Značení turistických tras všech typů - Zavádění „geoproduktů“ např. v gastronomii, řemeslné výrobě, ve službách - Podpora a propagace regionálních produktů - Vzdělávání geoprůvodců a tvorba systému průvodcovských služeb <p>Neměly by být podporovány projekty, které jsou v rozporu s principy udržitelného cestovního ruchu.</p>
<p>F = Potenciál krajiny</p>	<p>Udržitelné využití krajiny a zachování přírodního i kulturního dědictví je základním předpokladem existence geoparku. Z hlediska národního geoparku jsou žádoucí zejména tyto projekty:</p> <ul style="list-style-type: none"> - Projekty zpřístupňující krajinu pro pěší a cyklisty - Projekty zaměřené na prezentaci a údržbu lokalit neživé i živé přírody (pozorovatelný, značení, infotabule, schody či lávky zpřístupňují lokality, pokud je to vhodné) - Projekty na výzkum, mapování, ochranu a péči opřírodní dědictví (živou i neživou přírodu)

5. Analýza problémů – vymezení konkrétních problémů, které brání dalšímu rozvoji území na základě socioekonomické analýzy

Příloha č. 1 této části strategie: Sociální služby - socioekonomické analýzy - doplňující podkladová data z území

Příloha č. 2 této části strategie: Kulturní, spolková a zájmová činnost - socioekonomické analýzy - doplňující podkladová data z území

Autoři výše uvedených příloh: **pracovní skupina Kulturní, zájmová a spolková činnost:** Mgr. Eva Hájková, Mgr. Stanislav Kužel, Mgr. Jan Urban, Mgr. Zuzana Klímová Vaňková; **pracovní skupina Sociální služby:** Mgr. Pavla Kovalská, Jana Vajsarová, DiS., Bc. Daniela Laloučková, Bc. Věra Janoušová, Mgr. Petra Dubová Bouzová, Mgr. Petra Rajmanová;

Autoři kapitoly: doplnění, editace textů: Mgr. Zuzana Klímová Vaňková a Bc. Jaroslav Švejda; EKOTOXA, s.r.o. (kartogramy)

5.1. Shrnutí hlavních problémů regionu v rámci klíčových oblastí

A= Rozvoj obcí

Základním problémem je demografický vývoj území - **odliv obyvatel** z regionu (spíše než statisticky, tak reálně – nepřítomnost v místě bydliště), **stárnutí populace** na území MAS Blaník. Je nezbytné zastavit odliv především mladých lidí z regionu a vytvořit příznivé podmínky pro život i nově příchozích obyvatel. Většinu obcí na území MAS Blaník končí platnost územních plánů (26 UP) k 31. 12. 2020, po tomto datu se bude obec moci rozvíjet **pouze v rámci zastavěného území**, což čeká i obce bez územního plánu (10 obcí). Chybí podpora tvorby územně plánovací dokumentace a územně plánovacích podkladů. Dalšími problémy jsou **nedořešené obchvaty** jednotlivých obcí, **absence chodníků**, **nedostatek parkovacích míst** v centrech a **nedostatek finančních prostředků**. Úroveň technické vybavenosti obcí na území MAS Blaník je rozdílná a liší se velikostí a polohou sídla. V současné době je nedostatečná podpora výstavby, modernizace a údržby veřejné infrastruktury (tento pojem zahrnuje technickou, dopravní infrastrukturu, občanské vybavení a veřejná prostranství), a to především z pohledu malých obcí. Území MAS Blaník je **ovlivněno** těmito hlavními limity území: Procházející dálnicí D1, CHKO Blaník, městskou památkovou zónou Načeradec a vodárenskou nádrží Švihov. Nyní je patrná **nedostupnost nebo zhoršování** dostupnosti služeb na venkově. Chybí příznivé podmínky pro podnikání. **Ohrožení** rázu regionu je pociťováno kvůli plánované výstavbě vysokorychlostní trati.

B = Výchova a vzdělávání

Místním vzdělávacím institucím **chybí peníze** na rozvoj, vhodné zázemí a vybavení škol. Školy je potřeba dále dotovat – **konceptně a v jednodušším systému**. Pro obce je financování škol velmi zatěžující. Vznikla nežádoucí konkurence škol v rámci boje o žáka, tedy o přidělené peníze. V důsledcích toto **zhoršuje spolupráci a komunikaci** mezi školami v území. **Chybí plán rozvoje** škol co do kapacity, atraktivní nabídky vzdělávacích programů, projektů, náplně výuky. Z hlediska demografického vývoje je stav počtu dětí v MŠ za

poslední roky mírně se zvyšující, s tím roste i počet pedagogů. V obcích nad 500 obyvatel školy dále existují, i když některé budovy (zvláště v menších obcích) **nejsou plně využity**, a toto s sebou nese zvýšené finanční nároky na zřizovatele. Je třeba uvažovat o vhodnějším a plnohodnotném využití. Rušení škol na venkově je vnímáno všemi zainteresovanými aktéry velmi negativně. **Uzavírání venkovských škol s sebou nese hrozbu dalšího vylidňování venkova.**

S výhledem sestupného trendu demografického vývoje také vyvstává otázka **dopravní obslužnosti do škol**. V současnosti je sice samotná doprava do základních škol zajištěna dostatečně, nicméně středoškoláci se již potýkají s nedostatečnou dopravní obslužností. Navíc volnočasové aktivity jsou pro řadu žáků z malých obcí nedostupné, neboť doprava jindy než v čase začátku a konce výuky na ZŠ není dostatečně zajištěna.

Školy se potýkají s nedostatkem finančních prostředků, v důsledku čehož jsou **omezovány výdaje na vzdělávání pedagogů, managementu škol i na jakékoli „nadstandardní“ služby** (např. školní psycholog, pedagogický asistent atd.).

Chybí efektivní propojení výuky s praxí skrze podporu spolupráce škol a jiných organizací. Je zde **nedostatečná podpora rozvoje rodičovských kompetencí a mezigenerační spolupráce** při zapojení do vzdělávacího procesu a spolupráce se vzdělávacími institucemi. V **preventivní oblasti** je patrné **slabé působení** proti sociálně patologickým jevům prostřednictvím dostatečné nabídky dostupných volnočasových aktivit. **Chybí podpora nabídky vzdělávacích a volnočasových aktivit pro seniory**, včetně podpory jejich zapojení do projektů a aktivit cílených na nejmladší generaci (mezigenerační spolupráce). Nedostatečná je nabídka vzdělávacích aktivit pro zvýšení **konkurenceschopnosti na trhu práce**.

C = Kulturní, spolková a zájmová činnost

Na území MAS zcela **chybí koordinace a plánování** aktivit, dále se zde projevuje **nedostatečná podpora spolků v oblasti propagace** (koordinování a plánování aktivit, společné i individuální propagace), chybí také podpora spolků a neformálních sdružení v oblasti **spolupráce a kulturního života**, včetně výměny zkušeností a zahraniční spolupráce. Nedostatečná a nerovnoměrná je i podpora **budování kapacit**, tedy péče o lidské zdroje ve spolicích a neformálních sdruženích (především zapojení mládeže a mladých lidí, obnova členské základny). V neposlední řadě je nedostatečná i **materiální a finanční podpora** činnosti spolků především v oblastech **vybavení a zázemí, které je třeba kontinuálně vylepšovat a zastaralé vybavení obnovovat**.

Pro řadu spolků jsou překážkou pro rozvoj organizace širší společenské, politické a legislativní souvislosti, jako např. nevhodná státní a evropská politika neznalá místních potřeb a problémů, nedostatečná podpora ze strany státu, byrokracie, devastace přírody a krajiny.

D = Sociální služby

V současné době **není** na území MAS Blaník žádné zdravotnické **zařízení lůžkové péče**, které by poskytovalo pobytové sociální služby, a žádná organizace v tuto chvíli nemá registrovanou sociální službu domu na půl cesty. Na území MAS Blaník dále **chybí kontaktní centrum, noclehárna, nízkoprahové denní centrum, terénní služby**. Odlehčovací služby, denní stacionáře, týdenní stacionáře, chráněné bydlení, raná péče, domov pro osoby se zdravotním postižením, domov se zvláštním režimem, služby následné péče, nízkoprahová zařízení pro děti a mládež, sociálně aktivizační služby pro rodiny s dětmi, sociálně terapeutické dílny, terapeutické komunity, podpora samostatného bydlení, centra denních služeb, sociální rehabilitace, služby tísňové péče, průvodcovské a předčitatelské služby, telefonická krizová pomoc, tlumočnické služby, krizová pomoc a intervenční centra na území MAS Blaník **zcela chybí**.

Na území MAS chybí podpora pro zlepšení kvality života seniorů a osob se zdravotním postižením, jako např. rozvoj pečovatelské služby, rozvoj osobní asistence, podpora domácí péče atd. Dále je zde nedostatečná **informovanost o poskytovaných sociálních službách v regionu a podpora rozvoje dobrovolnictví v sociálních službách** (vznik dobrovolnického centra, koordinace výkonu dobrovolnictví).

Chybí podpora rodin a osob v obtížné životní situaci (sociální šatník, potravinová banka, ubytovna pro muže a ženy atp.), ale i sanace rodiny a podpora rodičovství (rozvoj rodičovských kompetencí, rozvoj finanční gramotnosti, rozvoj běžných dovedností v domácnosti (kurzy vaření, ručních prací apod.).

Nedostatečná je podpora pracovníků v sociálních službách, sociálních pracovníků, dobrovolníků, pečujících osob (vzdělávání, metodická podpora atd.) a podpora zapojení obcí do řešení sociálních služeb.

Chybí podmínky pro vytváření pracovních míst (návyků) pro osoby se zdravotním postižením, osoby ohrožené sociálním vyloučením a osoby znevýhodněné na trhu práce a podpora opatření vedoucích ke sladování pracovního a osobního (rodinného) života.

E = Cestovní ruch

Část území (mimo region KBR) není nijak centralizována a organizována, a **na území tak chybí celková a komplexní propagace všech turistických destinací a dalších zajímavých cílů a tipů**. V oblasti cestovního ruchu je **velká** poptávka **po zajištění dostatečných služeb v cestovním ruchu v oblasti ubytování a stravování, někde je potřeba zajistit alespoň služby základní, jako např. veřejné toalety, venkovní mobiliář**. Problémem je **malé zapojení podnikatelů** do propagace a jejich ochota rozvíjet nové aktivity na území regionu. Nedaří se udržet turisty v regionu déle – vícedenně.

Chybí **rozvoj doplňkových turistických možností – rybaření, vodáctví, koňské stezky, turistika pro hendikepované apod.** Nejsou dostatečně podporovány **investice do stávající infrastruktury**, která potřebuje stálou údržbu, ale také **budování nového a dosud chybějícího zázemí a zařízení** (obecně zejména koupaliště apod.).

F = Potenciál krajiny

Region místní akční skupiny je charakterizován nejen „znevýhodněnými oblastmi“ typu VN Švihov nebo **CHKO Blaník**, ale také tím, že zemědělská půda je rozdělena na **velké hospodářské celky**, které jsou navíc často najímány a **nejsou v přímém vlastnictví**. Tato **krajina** je spíše než pro výrobu potravin **využívána pro energetické účely**, v území **chybí podpora místních výrobců a pěstitelů** (prodej ze dvora, podpora regionálních výrobků). Také **chybí motivace k pěstování tradičních plodin, dostatečná podpora včelařství a**

motivace mladých včelařů, region není dostatečně a rovnoměrně zavčelen, **není podporována a rozvinuta živočišná výroba.**

Krajina není dostatečně průchodná (ani pro člověka, ani pro zvířata), chybějí infrastruktury cest. Pokud jsou v krajině **cyklostezky, nejsou využitelné pro zemědělce**, na plánování nových nebo obnově starých cest se většinou nepodílejí všechny dotčené subjekty a **cesty nejsou víceúčelové**. Cyklostezky jsou pak likvidovány těžkou technikou, a když jsou cesty poničené, hledají se cesty nové, objíždí se překážky a **zvyšuje se úroveň zhutnění půdy**. Na území je realizováno jen **málo pozemkových úprav**, a pokud se realizují, tak v řádech mnoha let.

Region **špatně hospodaří s vodou v krajině**, problémem jsou **nefunkční a neudržované původní meliorace** a také nedostatečně řešená **povodňová a protipovodňová problematika** spojená s **erozí půdy**.

6. Analýza potřeb: Vymezení potřeb, které je nutné naplnit, aby mohlo dojít k dalšímu kvalitativnímu rozvoji území³⁶

Definování potřeb regionu bylo vytvářeno ve spolupráci s pracovními skupinami. Byla realizována dotazníková šetření, přímé dotazování (každá skupina volila jinou metodiku) a v každé skupině proběhla také nejméně tři veřejná setkání (u Sociálních služeb se postupovalo v souladu s KPSS okresu Benešov). Potřeby byly shrnuty metodou tzv. SWOT analýzy, která vymezuje – **S** – Silné stránky (**STRENGTHS**), **W** – Slabé stránky (**WEAKNESSES**), **O** – příležitosti (**OPPORTUNITIES**), **T** – hrozby (**THREATS**). **Potřeby jsou pak definovány jako pokud možno eliminace nebo stabilizace problematických prvků v území (slabiny), posílením a udržením silných stránek, snahou o eliminaci hrozeb a také proměněním příležitostí v realitu.** Analýza byla provedena v rámci „hlavních oblastí rozvoje“, které odpovídají šesti pracovním skupinám definovaným již na začátku práce na strategii.

³⁶ **Autoři této kapitoly:** Tato kapitola vznikla na základě studia podkladových dat a shrnutím záznamů a zápisů tří kol veřejných jednání pracovních skupin, které zpracovaly Mgr. Renata Vondráková a Mgr. Zuzana Klímová Vaňková, editace a doplnění provedla Ing. Eliška Švejdomá

6.1. Shrnutí hlavních potřeb regionu v rámci klíčových oblastí rozvoje

A= Rozvoj obcí

Jednou z hlavních priorit bude potřeba **zamezit odlivu mladých lidí z regionu** a vytvořit příznivé podmínky pro život i nově přichozích obyvatel. Nezbytná je také čím dál naléhavější potřeba **podpořit tvorbu územně plánovací dokumentace a územně plánovacích podkladů**. Opomenout samozřejmě nelze ani potřebu **výstavby, modernizace a údržby veřejné infrastruktury** (tento pojem zahrnuje: technickou, dopravní infrastrukturu, dále objekty občanské vybavenosti a veřejná prostranství). Potřeba **podpory zachování a zřizování sítí služeb, včetně zlepšení dojezdových časů rychlé záchranné služby**. Je potřeba **podporovat limitovaná území** (CHKO, památkové zóny, okolí vodní nádrže Švihov), snaha obrátit tato omezení ve výhodu. Potřeba zajistit **příznivé podmínky pro podnikání**. Potřeba vytvořit **příznivé podmínky pro soužití obyvatel i s ohledem na potřeby zemědělské činnosti a s přihlédnutím na protipovodňová a protierozní opatření**. Potřeba zaujmout **stanovisko k plánované výstavbě VRT** (vysokorychlostní trati).

B = Výchova a vzdělávání

Jednou z možností, jak udržet venkovské školy funkční, je zaměřit pozornost také na **alternativní směry výuky**. O tuto oblast mají zájem také sami rodiče a **podpora a utužování spolupráce mezi rodiči a vzdělávací institucí** pozitivně posílí vzájemné vztahy a zapojování se do dalších společných aktivit. Aby bylo dosaženo **zajištění kvalitního vzdělávání**, je potřeba vytvářet **podmínky pro průběžné vzdělávání všech účastníků vzdělávacího procesu** (pedagogů, ale i rodičů, seniorů a dalších zájemců včetně zastupitelů obcí) a zlepšovat jejich dostupnost, např. přibližováním nabídek vzdělávání do regionu apod. Obecně **podpora jakýchkoli dobrovolných a zájmových skupin při vzdělávání** je velmi vítaná (např. zapojování seniorů do čtení dětem, předávání zkušeností, praktická výchova apod.). Problémem území je ale například také nedostupnost (finanční, ale také místní) nebo nedostatečná nabídka volnočasových aktivit pro děti a mládež. Vystává tak například **potřeba zřízení nízkoprahových center pro děti a mládež a podpora volnočasových aktivit**. Vzdělávací nebo volnočasové instituce se potýkají s nedostatečným vybavením a zastaralým zařízením. Vzniká tak **potřeba řešit nejen úroveň vybavenosti a zařízení vzdělávacích institucí, ale také dobrá dopravní dostupnost** nejen do škol, školek, ale také k volnočasovým aktivitám a kroužkům. Ve školách také **chybí školní psycholog** dostatečně vhodné **podmínky pro integraci a inkluzi žáků** se speciálními potřebami.

C = Kulturní, spolková a zájmová činnost

Mezi největší potřeby místních organizací věnujících se kulturní, spolkové a zájmové činnosti patří především **dostatek financí a finančních zdrojů na činnost, ale také na materiálové a technické vybavení a dostatečné prostorové zázemí** (vybavení kluboven, sportovišť, , nové technické vybavení). Další **významné potřeby souvisí s lidskými zdroji** – u naprosté většiny spolků mezi ně patří potřeba dostatečně velké členské základny, **podpora zájmu dětí a mládeže, dostatek mladých/aktivních členů**. V rámci dotazníkového šetření dále respondenti upozorňovali na širší společenské souvislosti ve vazbě na životní prostředí (**nedostatek vodních ploch, devastace krajiny a přírody nevhodným zemědělským hospodařením**), také vhodné politické a legislativní zázemí, někde se objevuje i potřeba dostatečné podpory ze strany obce. Téměř polovina z respondentů věnujících se kulturní, spolkové a zájmové činnosti uvedla mezi největšími **potřebami dostatek financí a zajištění finančních zdrojů na vlastní činnosti organizace a dále dostatečné technické a prostorové zázemí a materiálové vybavení** – (oprava budov a sportovišť, nové vybavení), dále **spolkům chybí klubovny a zázemí pro setkání členů spolků**. Asi jedna čtvrtina respondentů uvedla mezi významnými **potřebami přílivu aktivních, obětavých a mladých či nových členů**. Dále je pro řadu místních spolků důležitá **podpora ze strany obce či politika obce** (podpora přílivu obyvatelstva na venkov). Objevily se také potřeby související s životním prostředím - **ze strany myslivců se ozývala potřeba zlepšování životního prostředí divoké zvěře** (např. biopásy, remízky v zemědělské krajině) a **ze strany rybářů potřeba většího množství vodních/rybníčních ploch**.

D = Sociální služby

Na území regionu **chybí adiktologické služby, také noclehárny, služby a lékař pro bezdomovce a osoby závislé**. Území MAS zároveň také postrádá **službu sanace rodiny, školního psychologa, psychiatra pro děti i dospělé, ale také nízkoprahová zařízení pro děti a mládež nebo denní stacionář**. Dále roste poptávka po **chráněném bydlení**, které by navazovalo na azylové domy, stejně tak po **sociálních bytech a prostupném bydlení**. V regionu chybí dostatečná **provázanost, kvalitní systém informování a propagace sociálních služeb a zdravotnické péče**. Zároveň také chybí dostatečná **nabídka pracovních míst pro absolventy nebo částečné úvazky pro matky s dětmi**. Převážná část sociálních služeb je orientována spíše do Vlašimi, případně větších měst, v malých obcích většinou chybí. Postupem let se čím dál tím větším problémem stává neustále **rostoucí kriminalita související s výrobou, distribucí a užíváním návykových látek, prodej a distribuce návykových látek** se odehrává v některých částech zejména Vlašimi před zraky obyvatel a tento problém se již netýká pouze mladistvých, ale také osob v produktivním věku. Z hlediska sociálních služeb se zřizují **kontaktního místa a poradny centra**

adiktologických služeb stává akutní nezbytností.

E = Cestovní ruch

V oblasti cestovního ruchu a rekreace lze říci, že oblast MAS Blaník disponuje dostatkem potencionálních turistických cílů. Část Místní akční skupiny Blaník, Kraj blanických rytířů jako turistická destinace, má již svou historii, zavedenou propagaci a informovanost v regionu. Zbývající část území není nijak centralizována a **na území tak chybí celková a komplexní propagace všech turistických destinací a dalších zajímavých cílů a tipů**. V oblasti cestovního ruchu je **velká poptávka po zajištění dostatečných služeb v cestovním ruchu v oblasti ubytování a stravování, někde je potřeba zajistit alespoň služby základní – např. veřejné toalety, venkovní mobiliář.** Problémem je **malé zapojení podnikatelů do propagace a ochota rozvíjet nové aktivity na území regionu**. Je potřeba se ubírat cestou **zlepšení služeb v cestovním ruchu, rozšíření ubytovacích možností a kapacit, podporovat spolupráci a společnou propagaci poskytovatelů služeb a vytváření turistických produktů, které návštěvníky udrží v regionu déle**. Přínosné bude také zaměření se na **rozvoj dalších turistických možností – rybaření, vodáctví, koňské stezky, turistika pro hendikepované apod.** S tím také souvisí úzká **spolupráce s okolními regiony**, ale také **spolupráce na národní nebo mezinárodní úrovni**. Nezbytné však budou také **investice do stávající infrastruktury**, která potřebuje stálou údržbu, ale také **budování nového a dosud chybějícího zázemí a zařízení** (zejména koupaliště apod.).

F = Potenciál krajiny

Region Místní akční skupiny Blaník je charakterizován nejen „znevýhodněnými oblastmi“ typu VN Švihov nebo CHKO Blaník, ale také tím, že zemědělská půda je rozdělena na **velké hospodářské celky**, které jsou navíc často najímány a **nejsou v přímém vlastnictví**. Tato krajina je spíše než pro výrobu potravin **využívána pro energetické účely**, v území **chybí podpora místních výrobců a pěstitelů** (prodej ze dvora, podpora regionálních výrobků). Také **chybí motivace k pěstování tradičních plodin, dostatečná podpora včelařství** a motivace mladých včelařů, region není dostatečně a rovnoměrně zavčelen, **není podporována živočišná výroba**. **Krajina není dostatečně průchodná** (ani pro člověka, ani pro zvířata), chybějí infrastruktury cest. Pokud jsou v krajině **cyklostezky, nejsou využitelné pro zemědělce**, na plánování nových nebo obnově starých cest se většinou nepodílejí všechny dotčené subjekty a **cesty nejsou víceúčelové**. Cyklostezky jsou pak likvidovány těžkou technikou, a když jsou cesty poničené, hledají se cesty nové, objíždějí se překážky a **zvyšuje se úroveň zhutnění půdy**. Na území je realizováno jen **málo pozemkových úprav**, a pokud se realizují, tak v řádech mnoha let. Region **špatně hospodaří s vodou v krajině**, problémem jsou **nefunkční a neudržované původní meliorace** a také pomalu řešená **povodňová problematika spojená s erozí půdy**.

6.2. SOUHRNNÁ SWOT ANALÝZA

SILNÉ STRÁNKY	SLABÉ STRÁNKY
<ul style="list-style-type: none"> - V území je funkční spolupráce obcí (mikroregiony, realizované projekty – př. Obce sobě) - obce území se snaží o udržování veřejných prostranství, veřejnou zeleň, opravují a udržují obecní majetek (viz veřejně dostupné registry realizovaných projektů a rozpočty jednotlivých obcí) - v území je dobrá síť místních center pracovních příležitostí (Vlašim, Trhový Štěpánov) i dobrá síť nižších center základní vybavenosti (Dolní Kralovice, Čechtice, Trhový Štěpánov, Načeradec, Louňovice pod Bláníkem) s potenciálem rozvoje - v území existuje ochota vzdělávacích institucí ke změnám, hledání alternativních vzdělávacích metod a přístupů (např. Montessori Vlašim nebo Začít spolu Louňovice pod Bláníkem) - vzdělávací instituce mají zkušenosti s dotačními tituly (př. Ekocentrum Vlašim, Město Vlašim a další) - v území existuje řada fungujících spolků, tradice spolkového života v obcích je dlouhá - široká je nabídka volnočasových aktivit ve Vlašimi a obcích zřizujících Spolkové domy (Vlašim – MěDDM, Ekocentrum, Spolkový dům; dále Pravonín, Studený, Trhový Štěpánov, Zdislavice) - v území MAS Blaník je fungující síť poskytovatelů sociálních služeb (5 organizací) - v území existují také funkční terénní sociální služby (Pečovatelská služba okresu Benešov, pečovatelská služba a osobní asistence Farní charity Vlašim, Magdalena o.p.s. – programy pro drogově závislé) - existuje dobrá spolupráce poskytovatelů sociálních služeb a odboru zdravotního a sociálního MěÚ Vlašim - v území existuje dostatek potenciálních cílů pro cestovní ruch vč. existujícího kvalitního životního prostředí - v území se realizují tradiční kulturní akce a slavnosti určené pro místní návštěvníky i turisty vč. akcí nadregionálního významu (př. Svatováclavské slavnosti v Louňovicích pod Bláníkem, Májové slavnosti ve Vlašimi) - v území funguje systém regionálního značení výrobků – značka „Kraj blanických rytířů“ - krajina MAS Blaník je zachovalá s nízkým zastoupením průmyslu a znečištění - území je historicky známé díky dominantě – vrch Blaník a jeho legendám - poměrně nízká nezaměstnanost regionu jako celku 	<ul style="list-style-type: none"> - region je výrazný trendem stárnutí populace - dochází k masivnímu vylidňování regionu ve smyslu „nepřítomnosti“ v místě bydliště (není doložitelné statistickými údaji o počtu obyvatel) - špatná je dostupnost rychlé záchranné služby v části území (Dolnokralovicko, okolí VN Švihov – Želivka) - v území je nízký počet územních plánů odpovídajících novým legislativním požadavkům - území je charakteristické omezením rozvoje z důvodu limitů nadregionálního významu (existence CHKO Blaník, existence vodní nádrže Švihov – Želivka, existence dálnice D1 – procházející celým územím – tj. př. území je zatěžováno častými objíždkami, dále městská památková zóna Načeradec) - vlivem narůstající dopravy (D1 – objíždky, střed ČR, spádovost obcí) jsou některé úseky obcí dopravně-nebezpečné (střed Čechtí, Vlašim – střed, objízdné trasy dálnice, Pavlovice – střed); zhoršuje se neustále také stav komunikací; chybí obchvaty obcí, chodníky, normám odpovídající přechody (absence nasvícení), nedostatek je parkovacích míst v centrech (chybí P+R parkoviště) - hluk představuje jeden z hlavních limitů rozvoje v sídlech podél dálnice D1 (zejména Hulice, Soutice) - využívání komunikací II. a částečně i III. třídy pro pěší a cyklo-dopravu je s ohledem na zvýšenou intenzitu dopravu stále více nebezpečné, byť region má poměrně dobrou síť cyklostezek, často vedou po hlavních silnicích - dochází k rušení a omezování služeb v území (služby se soustředí do větších obcí/měst) - řadě obcí chybí technická infrastruktura (vodovody, kanalizace, ČOV) - v regionu chybí evaluace (hodnocení, zpětná vazba) vzdělávacích programů škol a jejich vzájemná komunikace - učitelé mají u veřejnosti nízký status, s tím souvisí přístup rodičů (spoléhají na to, že škola za ně vyřeší výchovu) - region trpí obecným nedostatkem financí ve školství; zejména místní malotřídky/menší školy jsou hendikepovány systémem platby na žáka (př. Louňovice pod Bláníkem, Zdislavice, Trhový Štěpánov) - je stále málo volnočasových aktivit v menších obcích – zejména oficiálně organizovaných, akce se konají často pouze ad hoc (jednorázově) a v režii dobrovolníků - nevhodné jsou podmínky pro integraci a inkluzi žáků do klasických ZŠ – zejména jsou vysoké počty dětí na třídu a s tím související normování veškerého zázemí (šatny, atp.) - volnočasové aktivity jsou podfinancovány, jsou

<ul style="list-style-type: none"> - komplex výrobních objektů v areálu Sellier&Bellot není s ohledem na výrobní aktivity a použité technologie zásadní problém se znečištěním, které by tvořilo bariéru pro rozvoj, naopak se jedná o největšího zaměstnavatel regionu - území je charakteristické i svojí akumulační schopností vody (VN Švihov) - probíhající revitalizace krajiny přispívají k obnově ekologické stability území a zvýšení retenční schopnosti krajiny - v posledních letech dochází k podpoře budování a rekultivací zeleně v krajině. Sem patří např. aleje, remízky, osázené meze, ozelenění podél vodních toků (realizuje zejména ZO ČSOP Vlašim a obce regionu) - místní školy se snaží o kontinuální obnovu ITC techniky a vybavení pro výuku v moderních technologiích, pomůcky a učebny v pracovních předmětech, atp. – v tomto směru je nutný neustálý rozvoj aktivit ve vazbě na trh práce a uplatnění na něm - školy mají mezinárodní kontakty a spolupráci - MěDDM Vlašimi velmi aktivně spolupracuje se školami v regionu a nabízí kroužky přímo ve školách i mimo Vlašim a svou budovu - ve Vlašimi je funkční 4 oborová ZUŠ s přesahem do celého regionu MAS - ve Vlašimi funguje Podblanické ekoncentrum jako středisko EVVO - hodnoty indexu kriminality mírně podprůměrné - informovanost turistů v místě je dobrá v území pod značkou Kraj blanických rytířů - území MAS je součástí Geoparku Kraj Blanických rytířů - v územních plánech jsou připraveny průmyslové zóny pro další rozvoj 	<ul style="list-style-type: none"> postaveny na aktivitě zapálených osob, které vykonávají svou činnost zdarma a bez zázemí či vybavení, které by si přáli, ale už nemají energii na jeho zajišťování (a ani odborné schopnosti či finance najmout odborníka – fundraisera) - chybí některé druhy sociálních služeb a s tím související zázemí (noclehárny, nízkoprahová zařízení, denní stacionáře, zdravotnické služby pro bezdomovce, adiktologické služby, školní psycholog) - je stále malá informovanost o sociálních službách a zdravotnické péči – chybí informace pro starosty, veřejnost i cílovou skupinu a rodinné příslušníky - nedostává se finančních prostředků na podporu a rozvoj cestovního ruchu – nabídka neodpovídá poptávce potenciálních realizátorů akcí, aktivit vč. podnikatelů - průchodnost krajiny je špatná v celém regionu - krajina je využívána spíše pro energetické účely a ne pro potravinovou výrobu a produkci; jsou zde pěstovány plodiny ve velkých lánech – není specializace, není realizováno zpracování produkce v místě (malá finalizace produkce, surovina končí nejčastěji ve výkupu – obiloviny, mléko, další) - v okolí vodní nádrže Švihov - Želivky jsou značná omezení pro zemědělce, která nejsou kompenzována (krajina v této části regionu je velmi nepřístupná a není zde možné ani rozvíjet cestovní ruchu s ohledem na ochranná pásma vodního zdroje) - nedostatečná je podpora a rozvoj živočišné výroby, včelařství, pěstování původních plodin či podpora pastevního způsobu chovu dobytka - je nízký zájem o práci v prvovýrobě či výrobě potravin (není dostatek pracovníků ani podnikatelů), zemědělství se stává okrajovou obživou, přitom region byl dříve vyloženě zemědělského charakteru, „náhradní“ uplatnění poskytuje Praha/Benešov v jiných odvětvích, ale s dopadem na život v obcích (viz vylidňování venkova) - v regionu je nedostatečná kapacita služeb péče o děti do 3 let - v regionu není dostatek pracovních příležitostí v místě bydliště, za práci je třeba dojíždět do větších obcí (Vlašim, Trhový Štěpánov, Dolní Kralovice, Praha), institut práce z domova či jiné alternativy není příliš rozšířen - Nezaměstnanost je poměrně nízká v celém regionu, nicméně velmi odlišná podle obcí – v odlehlejších obcích je až násobně vyšší (Bernartice, Kamberk, Hradiště, Libež, Šetějovice) - V území se nachází brownfieldy – bývalé zemědělské areály či plocha „Outlet“ Locket (EXIT 61) - Chybí třídící linka, odbyt a další zpracování plastového odpadu, který se začal v regionu sbírat od roku 2016 - Sběr bioopadu není dostatečně organizován a není využíván v místě vzniku (často je z velkých vzdáleností a s velkými přepravními náklady dopravován na
--	---

	<p>kompostárnu v Trhovém Štěpánově) – chybí menší kompostárny v obcích</p> <ul style="list-style-type: none"> - není rozplánována alternativa skládkování pro nakládání s odpadem po roce 2024 - v území se nachází staré ekologické zátěže - většina území MAS Blaník je vymezena jako zranitelná oblast z hlediska znečištění vody dusičnany ze zemědělských zdrojů - vodní eroze ovlivňuje celé území MAS Blaník - stav vodních nádrží v obcích je povětšinou nevyhovující - v území je hojně rozšířená křídlatka a bolševník - spolky a neziskové organizace v území nedostatečně čerpají dotační zdroje – nízká profesionalizace aktérů v této oblasti a tím nezajištěná/nejistá budoucnost závislá na dobrovolnících a jejich kapacitách, které se často v životních situacích mění - většina obcí ve svém bytovém fondu žádné sociální byty nemá. - v regionu není rozvinuto sociální podnikání, které by ale mohlo pomoci řešit nezaměstnanost problematických skupin a odlehlých obcí - MŠ regionu jsou kapacitně zcela naplněné s nemožností rozšíření kapacit pro děti do 3 let (chybí prostorové kapacity) - v případě inkluze a snížení počtu dětí na třídu dle zákonných požadavků, klesne celková kapacita škol/školek regionu – pro tento případ chybí koncepce - kapacitně jsou zcela přeplněné družiny v celém území - chybí spolupráce mezi mateřskými školami i základními - řada kulturních památek vyžaduje akutní opravu - v regionu je obecný nedostatek ubytovacích kapacit - v regionu Dolnokralovicka a okolí Želivky mimo území Kraje Blanických rytířů (turistické destinace) je horší informovanost turistů - pozemkové úpravy a navazující realizace společných zařízení pokračují jenom velmi pomalu - nedostatečné je propojení výuky s praxí a zatím malá spolupráce mezi MŠ – ZŠ – SŠ zejména při přípravě žáků na další stupeň vzdělání (a následně zaměstnání – propojení na praxi, spolupráce se zaměstnavateli) - v území chybí veřejné toalety a zázemí pro pobyt v přírodě (i v lokalitách exponovaných př. Vlašimský zámecký park)
<p style="text-align: center;">PŘÍLEŽITOSTI</p> <ul style="list-style-type: none"> - zájem obyvatel o život na venkově, sílící trend přesunu na venkov (tzv. environmentální luxus) - celospolečenský důraz na zlepšení kvality života seniorů - podpora podnikání a tvorby pracovních příležitostí na venkově - podpora realizace pozemkových úprav ze strany státu - podpora využívání nástrojů územního plánování k prověření stavu území (oblast podél VN Švihov 	<p style="text-align: center;">HROZBY</p> <ul style="list-style-type: none"> - snižování dopravní obslužnosti území (další snižování spojů veřejné dopravy, zrušení železniční tratě Benešov – Trhový Štěpánov apod.) - vytlačování zemědělství z venkova (neochota obyvatel přijmout zemědělství jako součást venkova) - snaha místních škol vytvářet konkurenci navzájem namísto hledání možností rozvoje a specializace - zhoršující se dopravní dostupnost regionu (př. zácpy, uzavírky v blízkosti Prahy) - nedostatek financí ve školství, neaprobovaný vyučující –

<p>apod.)</p> <ul style="list-style-type: none"> - vznik akčních skupin při školách, podpora aktivizace rodičů, mladých, ale zapojování i starších (např. čtení prarodičů ve školkách apod.) - realizace projektu Místní akční plán ORP Vlašim (realizátor Město Vlašim) - podpora dalšího vzdělávání (pedagogů, rodičů) – př. dotační programy OPVV (tzv. šablony) - obecný zájem o alternativy ve vzdělávání - aktualizace komunitního plánu poskytování sociálních služeb - zajištění víceletého a stabilního financování sociálních služeb - ochota ke vzájemné spolupráci aktérů v cestovním ruchu - dostatečné externí finanční zdroje pro obnovu zapomenutých míst, památek, studánek, parků, apod. - podpora rozvoje včelařství ze strany státu vč. zajištění celoplošného řešení nemoci včelstev - ochota zemědělců k budování protierozních opatření a dalších opatření pro zachování zdravého životního prostředí v krajině 	<ul style="list-style-type: none"> - nemožnost získat dodatečně kvalifikaci a splnit zákonné požadavky - úpadek kultury v důsledku vylidňování obcí - nezájem mladé generace o pokračování spolkové činnosti, chybějící motivace - obecné stárnutí populace, nejistá budoucnost financování péče o seniory a sociálně slabé - neuvážený způsob využití finančních příspěvků na sociální služby ze strany jednotlivců /př. namísto objednání služby, půjčka dětem/vnoučatům) - nedostatečné zajištění financování sociálních služeb pro nízkopříjmové skupiny ze strany státu/Kraje - zvyšující se podíl kriminality související s výrobou, distribucí a užíváním návykových látek, z toho plynoucí rostoucí majetková a násilná trestná činnost - málo financí na záchranu, údržbu a obnovu památek, jejich postupné pustnutí - celkový pokles návštěvnosti regionu v důsledku např. geopolitické situace, uprchlické krize, atp. s tím související úpadek rozvoje cestovního ruchu - nevhodná zemědělská dotační politika - nevhodné omezování zemědělské činnosti v CHKO Blaník, prostoru VN Švihov - záměr výstavby vysokorychlostní trati Praha – Brno procházející sledovaným územím je s ohledem na kvalitu životního prostředí pro daný region spíše hrozbou.
--	--

7. Zdroje a literatura

7.1.1. Evropská úroveň

- Strategie Evropa 2020: http://ec.europa.eu/europe2020/index_cs.htm
- COMMON GUIDANCE OF THE EUROPEAN COMMISSION' DIRECTORATES-GENERAL AGRI, EMPL, MARE AND REGIO ON COMMUNITY-LED LOCAL DEVELOPMENT IN EUROPEAN STRUCTURAL AND INVESTMENT FUNDS
http://ec.europa.eu/regional_policy/what/future/pdf/preparation/clld_guidance_2013_01_31.pdf
- Návrh NAŘÍZENÍ EVROPSKÉHO PARLAMENTU A RADY o podpoře pro rozvoj venkova z Evropského zemědělského fondu pro rozvoj venkova (EZFRV)
- Leader Tool–Kit : http://enrd.ec.europa.eu/leader/leader/leader-tool-kit/en/index_en.cfm
- Sedm základních principů metody LEADER stanovuje Nařízení rady EU č. 1698/2005, Článek 61, který dále vysvětluje dokument FactSheet: Přístup LEADER – základní příručka:
http://ec.europa.eu/agriculture/publi/fact/leader/2006_cs.pdf
- Infolist: MÍSTNÍ ROZVOJ VEDENÝ KOMUNITAMI, POLITIKA SOUDRŽNOSTI 2014–2020
- Evropská komise v říjnu roku 2011 přijala legislativní návrhy na politiku soudržnosti pro období od roku 2014 do roku 2020. Infolist je jedním z řady dalších zdůrazňujících klíčové prvky budoucího přístupu

7.1.2. Národní úroveň

- Politika územního rozvoje České republiky (dále jen „PÚR ČR“), schválená usnesením Vlády ČR č. 929 ze dne 20. 7. 2009
- Retrospektivní lexikon obcí Československé socialistické republiky 1850 - 1870, Praha 1978

- SDLB 2011 – Český statistický úřad
- Databáze ISOH (MŽP, CENIA)
- HEIS – VUV 2011 (viz kartogram „Chemický stav podzemních vod“) – str. 61
- VUMOP (jednotky BPEJ)
- MPSV.2014. „Sada indikátorů (rozpoznávacích znaků) pro sociální podnik a integrační sociální podnik“. [online]. Praha [cit. 4.3. 2015]. Dostupné z:
http://www.eesc.europa.eu/resources/docs/a_ces11042-2012_00_00_tra_etu_cs.pdf

7.1.3. Místní úroveň

- Zásady územního rozvoje Středočeského kraje, Politika územního rozvoje 2008 a informace z odboru výstavby a územního plánování na MěÚ Vlašim
- Nominační dokumentace Národního geoparku Kraj blanických rytířů, r. 2013
- Zásady územního rozvoje Středočeského kraje (dále jen ZUR SK) vydané formou opatření obecné povahy dne 7. 2. 2012, o kterých rozhodlo Zastupitelstvo Středočeského kraje na svém jednání dne 19. 12. 2011 usnesením č. 4-20/2011/ZK o vydání Zásad územního rozvoje Středočeského kraje.
- Strategie území správního obvodu ORP VLAŠIM v oblasti předškolní výchovy a základního školství, sociálních služeb, odpadového hospodářství a administrativní podpory samosprávám v území.
- Komunitní plán sociálních služeb okresu Benešov
- Zpracované šetření KPSS, březen 2014
- UAP ORP Vlašim
- Výroční zprávy základních a středních škol
- Výroční zpráva Podblanického ekocentra ČSOP za rok 2013
- Operativní dokumentace poplachového plánu Středočeského kraje
- Typologie území ČR pro MAS Blaník – podkladový materiál pro účely tvorby Strategie komunitně vedeného místního rozvoje pro programové období 2014-2020, Ekotoxa, s. r. o.

7.1.4. Odkazy a webové stránky

www.montessorivlasim.cz

www.blanicti-rytiri.cz

www.blanik.cz

www.mikroregionblanik.cz

www.ceskysmaragd.cz

www.zelivka.cz

www.csu.cz

www.ochranaprirody.cz

www.eagri.cz

www.eru.cz

www.vuvv.cz

<http://socialnibydleni.org/cs>

www.mpsv.cz/files/clanky/2

[0155/Socialni bydleni 2303](http://www.mpsv.cz/files/clanky/2)

[15.pdf](http://www.mpsv.cz/files/clanky/2)

www.socialni-

[zaclenovani.cz/socialni-](http://www.socialni-)

[bydleni](http://www.socialni-)

www.vlasimskypark.cz

www.lounovicepodblanike

[m.cz](http://www.lounovicepodblanike)

www.blanik.net

www.farmagenesis.cz

www.farmablantik.cz

www.bioprodej.cz

www.ochranaprirody.cz

www.socialni-

[zaclenovani.cz/oblasti-](http://www.socialni-)

[podpory-bydleni](http://www.socialni-)

www.ekoso.cz

www.zelivskaprovozni.cz

www.mapakriminality.cz/#

[mapa](http://www.mapakriminality.cz/#)

www.mesto-

[vlasim.cz/kontakty-uredni-](http://www.mesto-)

[hodiny-1/](http://www.mesto-)

www.blanicti-rytiri.cz

www.regionalni-

[znacky.cz/kraj-blanických-](http://www.regionalni-)

[rytiri](http://www.regionalni-)

www.lkvl.com

www.licomersko.cz

www.trhovystepanov.cz/vic

[eucelove-hriste/](http://www.trhovystepanov.cz/vic)

www.sportovniprojekty.cz/

[hriste-zs-trhovy-stepanov](http://www.sportovniprojekty.cz/)

<http://leader.posazavi.com/>

[cz/strategie.asp](http://leader.posazavi.com/)

8. Seznam příloh analytické části strategie

Příloha č. 1: Sociální služby – komentář k sociodemografické analýze

Příloha č. 2: Kulturní, spolková a zájmová činnost - socioekonomické analýzy - doplňující podkladová data z území

Příloha č. 3: Datový soubor statistických dat

Příloha č. 4: Seznam místních dřevin
