


# **STRATEGIE KOMUNITNĚ VEDENÉHO MÍSTNÍHO ROZVOJE ÚZEMÍ MÍSTNÍ AKČNÍ SKUPINY POMALŠÍ 2014 – 2020**



## OBSAH

1.	ÚVOD .....	3
1.1.	historie a zkušenosti místní akční skupiny .....	3
1.2.	popis území a zdůvodnění jeho výběru .....	4
1.3.	Struktura dokumentu .....	9
1.4.	Popis procesu .....	11
2.	ANALYTICKÁ ČÁST.....	17
2.1.	Sociodemografická analýza území .....	17
2.2.	SWOT analýza .....	65
2.3.	analýza problémů a potřeb .....	74
3.	STRATEGICKÁ ČÁST.....	81
3.1.	stanovení MISE .....	81
3.2.	definování dlouhodobé VIZE rozvoje území.....	81
3.3.	Klíčové oblasti.....	82
3.4.	Strategické cíle .....	83
3.5.	Specifické cíle a opatření k jejich naplnění.....	83
3.6.	integrační a inovativní prvky SCLLD.....	89
3.7.	Návaznost SCLLD na jiné strategické dokumenty.....	91
3.8.	Akční plán .....	93
3.8.1.	PROGRAMOVÝ RÁMEC IROP .....	93
3.8.2.	PROGRAMOVÝ RÁMEC PRV.....	103
3.8.3.	PROGRAMOVÝ RÁMEC OPZ .....	113
3.9.	Vazba na horizontální témata .....	121
4.	IMPLEMENTAČNÍ ČÁST .....	122
4.1.	Struktura MAS .....	122
4.2.	Postup při vyhlášení výzev.....	129
4.2.1.	Příprava a vyhlášení výzvy MAS.....	129
4.2.2.	Příjem a hodnocení projektů.....	129
4.3.	Animace .....	131
4.4.	Projekty spolupráce na národní a mezinárodní úrovni .....	132
4.5.	Popis zvláštních opatření pro hodnocení .....	133

## 1. ÚVOD

Místní akční skupina Pomalší, o.p.s.

IČ: 260 98 296

Sídlo: Družstevní 596, 382 32 Velešín

Provozní kancelář: OÚ Římov, Nám. J. Gurreho 2



### 1.1. historie a zkušenosti místní akční skupiny

Založení MAS	13.12.2005
Strategický plán LEADER	od června 2009
V období 2009-2013 celkem	9 výzev
Alokace na období 2009-2013 celkem	41 141 499 Kč
z toho opatření IV.1.1 PRV	7 545 093 Kč
opatření IV.1.2 PRV	33 596 406 Kč
Počet zaregistrovaných projektů	79
Počet proplacených projektů	74
Celkový objem doposud vyplacených prostředků z opatření IV.1.2	více než 32mil. Kč
Projekty spolupráce, do kterých byla MAS v období 2009-2013 zapojena	5
Proplaceno celkem na projektech spolupráce z opatření IV.2.1 PRV	4 503 590 Kč
Ostatní aktivity MAS	Vzdělávací kurzy pro veřejnost, společenské akce, vzdělávání zaměstnanců MAS

## 1.2. popis území a zdůvodnění jeho výběru

Rozloha území	333,86 km <sup>2</sup>
Počet obyvatel	23 236
Počet obcí	27
Hustota osídlení (k 31. 12. 2013)	70 obyv./ km <sup>2</sup>

Území MAS Pomalší se rozkládá na území NUTS III – Jihočeský kraj. Rozprostírá se jižně od krajského města České Budějovice, její území sahá téměř k hranicím s Rakouskem, na západě sousedí s katastrem města Český Krumlov. Na území převažují obce s vesnickým charakterem s dvěma většími městy Velešín a Kaplice.

Celým územím protéká řeka Malše, od které je odvozen i název MAS. Na řece se nachází vodní nádrž Římov, která slouží především jako zásobárna pitné vody pro českobudějovický region. Tento přírodní prvek – řeka Malše - byl i důvodem, proč v roce 2005 vznikla MAS – společné řešení problémů a potřeb obcí nacházejících se v povodí řeky Malše.

V průběhu dalších let se do území MAS zapojili i další obce ležící mimo povodí této řeky, avšak se stejným zájmem jako ostatní obce stávající.

Tab. č. 1 Přehled obcí a jejich místních částí

ORP Český Krumlov	
<b>Dolní Třebonín</b>	Dolní Třebonín, Horní Třebonín, Čertyně, Štěkře, Záluží u D. Třebonína, Dolní Svince, Prostřední Svince, Horní Svince
<b>Mirkovice</b>	Mirkovice, Chabičovice, Malčice, Zahrádka, Žaltice
<b>Přídolí</b>	Dubová, Práčov, Sedlice, Spolí, Všeměry, Záhořanky, Záluží
<b>Věžovatá Pláně</b>	Věžovatá Pláně, Dolní Pláně
<b>Zubčice</b>	Zubčice, Markvartice, Zubčická Lhotka, Samoty, Včelíny, Perglův mlýn
ORP Kaplice	
<b>Besednice</b>	Besednice, Malče, Bída
<b>Bujanov</b>	Bujanov, Skoronice, Suchdol, Zdíky
<b>Kaplice</b>	Kaplice, Blansko, Dobechov, Hradiště, Hubenov, Květoňov, Mostky, Pořešínec, Pořešín, Rozpoutí, Žďár
<b>Netřebice</b>	Netřebice, Dlouhá, Výheň, Hřeben
<b>Omlenice</b>	Omlenice, Vracov, Podolí, Malý Stradov, Výnězda, Blažkov, Michničky, Horšov
<b>Rožmitál na Šumavě</b>	Rožmitál na Šumavě, Zahrádka, Čeřín, Michnice, Hněvanov, Jistebník, Hodonice, Močerady, Sedlíkov
<b>Soběnov</b>	Soběnov
<b>Střítež</b>	Střítež, Kaplice Nádraží, Ráveň
<b>Velešín</b>	Velešín, Bor, Holkov, Chodeč, Skřidla
<b>Zvíkov</b>	Zvíkov
ORP České Budějovice	

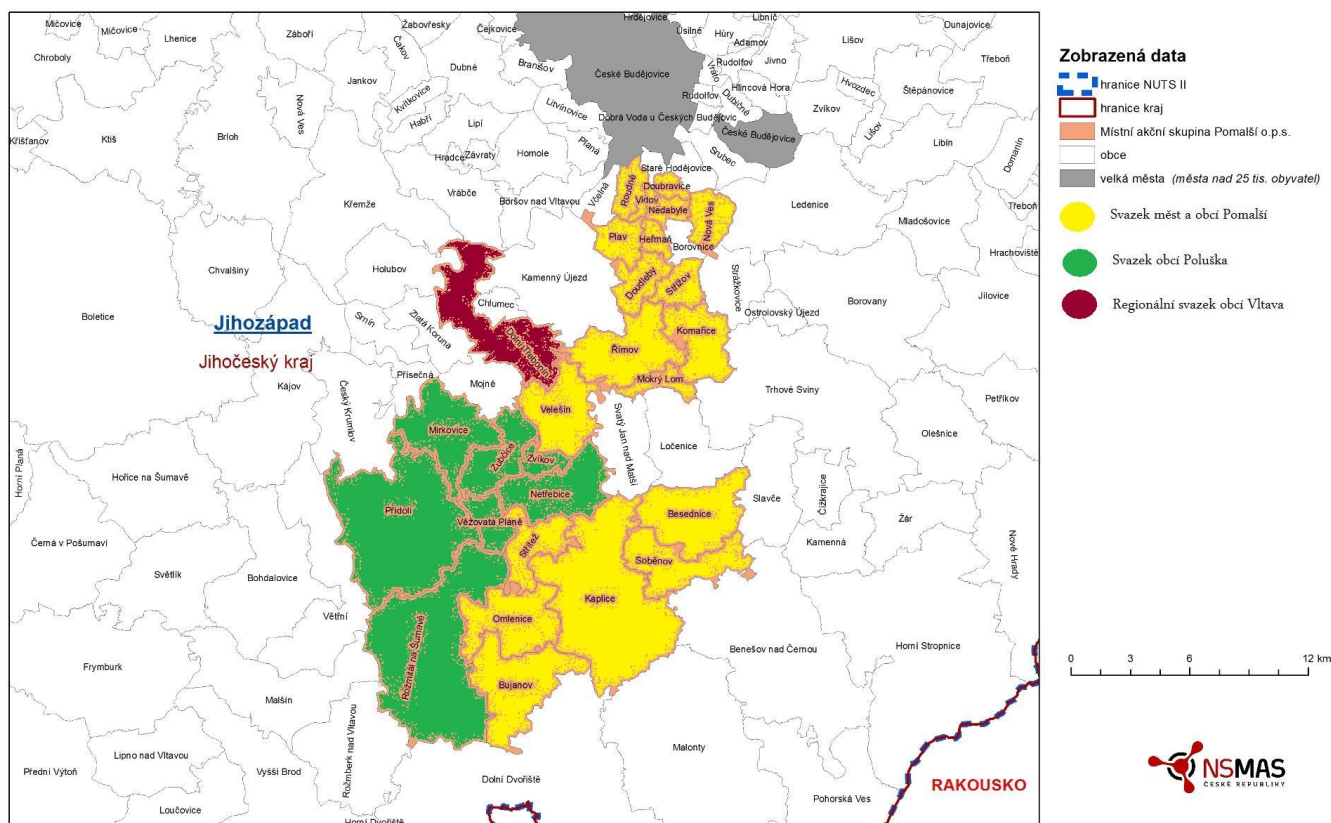
<b>Doubravice</b>	Doubravice
<b>Doudleby</b>	Doudleby, Straňany
<b>Heřmaň</b>	Heřmaň
<b>Komařice</b>	Komařice, Pašínovice, Sedlo, Stradov
<b>Mokrý Lom</b>	Mokrý Lom
<b>Nedabyle</b>	Nedabyle
<b>Nová Ves</b>	Nová Ves, Hůrka
<b>Plav</b>	Plav
<b>Roudné</b>	Roudné, Jakubovo I, Jakubovo II, U Kapličky I, Stará část obce, Zahradní čtvrť, U Kapličky II
<b>Římov</b>	Římov, Branišovice, Dolní Stropnice, Dolní Vesce, Horní Vesce, Kladiny
<b>Střížov</b>	Střížov
<b>Vidov</b>	Vidov

Zdroj: vlastní šetření

Na území MAS jsou obce členy třech mikroregionů: Svazek měst a obcí regionu Pomalší (19 obcí), Dobrovolný svazek obcí Poluška (7 obcí) a Regionální svazek obcí Vltava (1 obec).

Obr. č. 1 MAS v kontextu DSO

## Místní akční skupina Pomalší o.p.s.



NS MAS ČR, 2014



## Historie osídlování Pomalší a dávné obchodní stezky

Doba bronzová představuje v jižních Čechách velmi důležitou epochu. Na jejím počátku dochází k mohutné kolonizaci našeho kraje. Lidé si budují svá sídla v zemědělských osadách, zakládají si opevněná hradiště, pohřbívají své zemřelé do mohylových hrobů.

Kolem roku 800 se stalo Pomalší oblastí slovanského osídlení kmene Doudlebů. Kmenovým centrem bylo v 9. Století hradiště v Branišovicích. V 10. Století, při přemyslovské kolonizaci Doudlebska, bylo založeno hradiště a zároveň správní centrum v Doudlebech. Se založením města Českých Budějovic význam Doudleb, jako správního celku, rychle upadl. Hmatatelné známky po dřívějším osídlení se nacházejí na říční ostrožině vedle ústí Strahovského potoka nedaleko Velešína. Na tomto výšinném sídlišti, nazývaném „Kamenná věž“, byly nalezeny předměty již ze střední doby bronzové (z přelomu 17. a 16. století př. n. l.). Jižněji na pravém břehu řeky Malše se nachází dosud nedatované hradiště Chlum nad Malší. Ještě dále, proti proudu říčky Černé (přítoku Malše), se na Hradištském vrchu, nedaleko Kaplice, dochovaly pozůstatky valů, rovněž zatím časově neurčeného sídliště. (Zdroj: [www.pomalsi.cz](http://www.pomalsi.cz))

„K hradišti v Doudlebech vedla z Podunají stezka, která v listinách je nazývána "antiqua via versus Bohemiam directa". Průběh stezky byl téměř stejný jako v pravěku až na několik výjimek. Její počátek byl v Linci - Urfahru, vedla přes Cáhlov a za Kaplicí vystupovala z pomezí hvozdu a u Rozpoutí (rozcestí) se dělila na dvě větve. Severní vedla na hradiště v Doudlebech, severozápadní na hradiště v Netolicích. Po stezce se vyváželo z Čech obilí, kožešiny, koně, hovězí dobytek a jiné zboží. Za ně se dovážela sůl a víno. Poslední zprávy o hradišti v Doudlebech máme z roku 1407.

**Cáhlovská (Kaplická) stezka** se stala osou obchodního života Kaplicka. Podle ní postupovala česká kolonizace z vnitrozemí k hranici. Z roku 1266 máme první písemnou zprávu o obci Velešín. V souvislosti s přesunutím celnice z Kaplice k zemské hranici dochází ke vzniku Dolního Dvořiště, o němž je první písemná zmínka z roku 1279. Před tím odbočovala stezka od Dolního Dvořiště přes Rychnov nad Malší ke Kaplici.

Ve 14. století byly postupně zakládány další osady: Zbraslav, Přibyslav, Trojany, Suchdol, Všeměřice, Nažidla, Pšenice, Zdíky, Skoronice a Strádov. Na hlavní dopravní komunikaci z Freistadtu do Českých Budějovic byly během 13. století nad řekou Malší postaveny hrady: Louzek, Pořešín a Velešín. Na odbočce do Dolních Rakous nad říčkou Černou - Sokolčí. O *udržování a bezpečnost cest pečovali jejich majitelé, za což směli vybírat mýto a cla.* „ (Zdroj: [www.mestokaplice.cz](http://www.mestokaplice.cz))

**Stezka Vitorazská** byla pravděpodobně pravěkého původu. Začínala u rakouského kláštera Světlá (Zwettl) a vedla přes Vitoraz (Weitra) k zemské bráně u pozdějších Nových Hradů, dále přes Žár, Trhové Sviny a Doudleby k Českým Budějovicím, kde se napojovala na stezku Lineckou. Z ní vznikla později odbočka od Nových Hradů přes Stropnici, Malonty, Lichtenau k Cáhlovu (Freistadtu).

Zemské stezky měly velký vliv na kolonizaci pohraničních území. Od 13. století na nich vznikala královská i poddanská města, která pobírala příjmy z mýta a také jinak těžila z dobrého obchodního spojení. Po stezkách se dopravovala do Čech zejména sůl, plátno, kvalitní sukna, hedvábí, zbraně, víno, jižní ovoce, zámořské koření a další druhy kupeckého zboží. Vyváželo se například obilí, máslo, sýry, dobytek, sladkovodní ryby, slad, pivo, vosk, med, zemědělské produkty i řemeslnické výrobky.

(Zdroj: [www.ckrumlov.info](http://www.ckrumlov.info))

## **Poloha, geologické poměry a klimatické podmínky**

### **Biogeografické zařazení**

Převážná plocha území je součástí Českokrumlovského bioregionu, pouze nejsevernější výběžek zasahuje do bioregionu Českobudějovického, a území jihovýchodně od Benešova nad Černou do bioregionu Novohradského.

### **Českokrumlovský bioregion**

Tento bioregion leží na jihu jižních Čech a svými výběžky zasahuje do Rakouska. Zabírá východní část geomorfologického celku Šumavské podhůří a celek Novohradské podhůří. Typická část bioregionu je tvořena vyšší vrchovinou (4. a 5. vegetační stupeň) na krystalických břidlicích s pruhy vápenců a hadců a menšími masívy žul. V rámci jižních Čech a širší šumavské oblasti jde o region s vysokou biodiverzitou. V údolí Vltavy je zřetelně vyvinut říční fenomén.

### **Horniny a reliéf**

Jihovýchodní část bioregionu buduje široké pásmo svorových rul až svorů, zcela na jihu vystupují žuly až granodiority. Při okrajích bioregionu, v kotlinách a v Kaplické brázdě má reliéf charakter členité pahorkatiny s výškovou členitostí 100 - 150 m. Nad tuto pahorkatinu se zvedají výrazné horské skupiny s charakterem členité vrchoviny až ploché hornatiny s výškovou členitostí 250 - 370 m. Typická výška bioregionu je 460 - 900 m. Na kompaktních horninách jsou časté skalní sruby a balvanité sutě i balvanové proudy. Údolí Malše má místy kaňonovitý ráz se skalními útvary.

### **Podnebí**

Podnebí je mírně teplé a s daleko nižšími srážkami než na Šumavě. Vrchol Kleti má pouze 716 mm srážek při teplotě 4,8°C. Srážky v nižších polohách nepřesahují 700 mm: Křemže 603 mm (ve srážkovém stínu Šumavy), Prachatice 691 mm, Rožmberk 683 mm, Hoštice 662 mm, Trhové Sviny 683 mm. Na návětrných svazích Novohradských hor pak srážky dosahují až 800 mm. Srážky mají výrazně kontinentální chod, v rámci ČR nejvyšší po Českobudějovické pánvi, neboť v červenci spadne 4x více srážek než v únoru (zvláště v okolí Českého Krumlova). Zvláštností jsou föhnové situace.

### **Půdy**

Ve vyšších polohách jsou rozšířené oligobázické hnědé půdy, na nejvyšších kopcích jsou ostrůvky hnědých půd podzolových, jinak převažují víceméně nasycené hnědé půdy. Tento základní obraz půdních poměrů je zpestřen ostrůvky odlišných půd na substrátech extrémních vlastností.

### **Českobudějovický bioregion**

Bioregion se nachází ve střední části jižních Čech, zabírá geomorfologický celek Českobudějovická pánev, typická část bioregionu je tvořena křídovými a neogenními sedimenty se sníženinami s jednotkami luhů a olšin a plochými vyvýšeninami s acidofilními doubravami.

#### **Horniny a reliéf**

Bioregion zabírá sladkovodní pánev vyplněnou převážně nezpevněnými sedimenty kontinentální svrchní křídý a terciéru - nevápnitými jíly, písky i štěrky; tyto mohou být lokálně zpevněné na pískovce nebo slepence. Okrajově nebo ostrůvkovitě zasahuje do oblasti krystalinické podloží, především migmatity, podružně orthoruly. Z pokryvů se uplatňují fluvialní sedimenty v nivách a místy hlinité sedimenty rázu prachovic.

Reliéf má charakter pánve, na jihovýchodě má ráz roviny s výškovou členitostí do 30 m, převážná část pánve má ráz ploché pahorkatiny s členitostí 30 - 75 m. Typická výška bioregionu je 370 - 440 m.

#### **Podnebí**

Dle Quitta celé území leží v nejteplejší z mírně teplých oblastí - MT 11. Podnebí je tedy mírně teplé, středně zásobené srážkami: České Budějovice 7,8°C, 620 mm. Celá pánev představuje inverzní oblast velkých rozměrů známou občasnými rekordními mrazy (Litvínovice: -42,2°C v zimě 1929). Bioregion leží ovšem i v oblasti silného vlivu föhnů za Alpami a Šumavou, takže se zde vyskytují letní absolutní maxima až k 40°C. Bioregion má tedy pravděpodobně nejkontinentálnější klima v ČR, tomu odpovídá i nejvyšší srážkové kontinentalita, neboť červencové srážky více než 4x převyšují únorové, tento poměr je zde nejvyšší v celé ČR. Klimatické poměry mají značný dopad na vegetaci.

#### **Půdy**

V plochých úsecích s těžším podkladem převládají pseudogleje, v místech s převahou jílu pelické. Časté jsou hydromorfní půdy v nivách a zamokřených sníženinách, tj. různé gleje i násatě; ostrůvkovitě na větších plochách štěrkopísků jsou hnědé půdy nenasycené (oligobázické). Vzdor pánevní poloze jde vesměs o půdy chudé na vápník.

### **Novohradský bioregion**

Bioregion leží na jihovýchodě jižních Čech, převážná část však leží v Rakousku. Zaujímá geomorfologický celek Novohradské hory, s nímž se prakticky shoduje. Typická část bioregionu je tvořena plochou hornatinou oblých hřbetů a oblých sníženin s květnatými bučinami, ostrovy acidofilních horských bučin na vrcholech a podmáčených smrčín ve sníženinách. Nereprezentativní zóna je charakterizována nižším reliéfem s ostrovy acidofilních bučin, čímž tvoří přechod do Českokrumlovského bioregionu.

#### **Horniny a reliéf**

Téměř celou oblast budují hrubozrnné porfyrické biotitické granodiority, okrajově vystupují žuly až granodiority a cordieritické ruly až nebulity. Z pokryvů mají význam hrubě klastické svahoviny, kamenná moře, balvanité sutě a podobně. Reliéf představuje tektonicky zdvižený zarovnaný povrch, nad který vyčnívají izolované vrchy a hřebety. Okrajové zlomové svahy tedy mají členitější reliéf charakteru členité vrchoviny až ploché hornatiny s výškovou členitostí 200 - 470 m. Z menších tvarů jsou místy hojné žulové skalní útvary, balvaniště. Typická výška bioregionu je 680 - 1000 m.



## Podnebí

celý bioregion leží v chladné klimatické oblasti CH 7. Bioregion má tedy mírně chladné podnebí s průměrnými teplotami kolem 5°C i méně, okraje jsou mírně teplé - okolo 6,5°C. Srážky na úpatí Novohradských hor se pohybují mezi 700 - 800 mm. Bioregion je však vlivem své polohy na jižním okraji státu a vlivem alpských föhnů vzhledem ke své výšce relativně teplý i suchý. Okraje pohoří jsou vystavené převážně západnímu proudění, v kotlinatých údolích je řada inverzních poloh.

## Půdy

Celé území vykazuje chudé hnědé půdy: ve vyšších polohách jsou hnědé podzolové (rzivé), níže oligobázické hnědé půdy; mnohé partie jsou zamokřené, zrašelinělé. Poměrně velké plochy se vyznačují půdami nevyvinutými - žulové výchozy, balvaniště.

### Základní charakteristické znaky regionu MAS Pomalší:

- Převážně venkovský charakter území s dochovanými památkami lidové architektury a hradními zříceninami
- Snaha o zachování místních tradic a zvyků
- Propojení celého území obchodními stezkami již v historii
- Zachovalé životní prostředí vyplývající z charakteristiky území (bioregionů)
- Velký potenciál pro rozvoj cestovního ruchu – zejména agroturistiky, cykloturistiky a hipoturistiky
- Území ležící v povodí řeky Malše
- Pomalší jako příhraniční region
- Dlouholetá spolupráce obcí

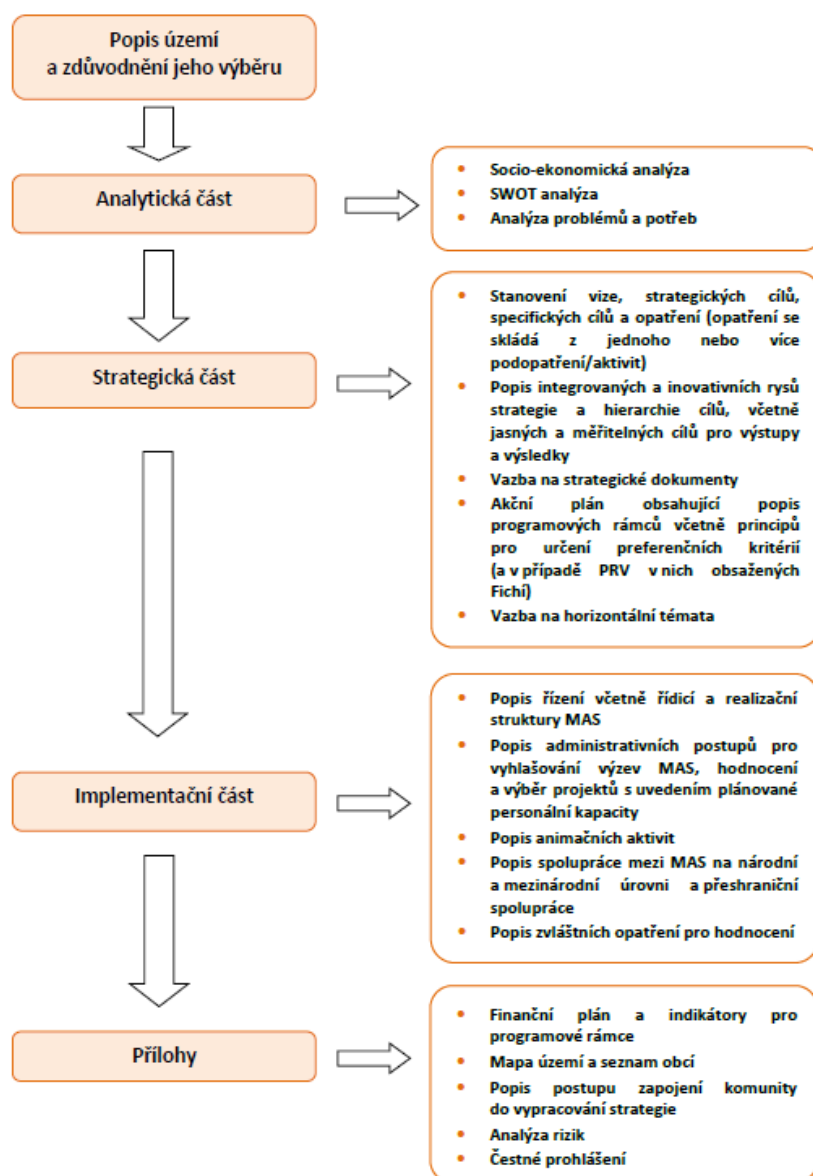
## 1.3. Struktura dokumentu

Komunitně vedený místní rozvoj (CLLD) je nástrojem pro zapojení obyvatel nebo uživatelů území na místní úrovni do plánovacích procesů, implementace strategických dokumentů i vlastní realizace rozvoje území. CLLD představuje nástroj pro nalezení odpovědí na sociální, environmentální a ekonomické výzvy, přičemž celý proces probíhá „zdola nahoru“, tedy přímo od místních komunit. Díky tomu může mít podstatný vliv na životy lidí a vytváření nových myšlenek, společné zavádění těchto nápadů do praxe a posílení místní kapacity pro rozvoj území. Z těchto důvodů může být komunitně vedený místní rozvoj velmi účinným nástrojem k dosažení nových, efektivnějších a udržitelnějších forem hospodářského,

sociálního i environmentálního rozvoje. Zároveň díky své provázanosti s programovými rámci a operačními programy se stává nástrojem pro koordinované využívání finančních prostředků ze strukturálních fondů EU.

Strategie CLLD se skládá z úvodní části a dále z části analytické, strategické a implementační. Každá z těchto částí má svou danou strukturu a obsah a všechny části jsou navzájem provázané, přičemž tato provázanost jde ve směru analytická část – strategická část – implementační část. Tomu odpovídá také pořadí zpracování jednotlivých částí. Toto členění víceméně odpovídá strategii komunitně vedeného místního rozvoje (SCLLD) v užším pojetí, neboli tzv. Integrované strategii území (ISÚ). ISÚ je celkovou střednědobou strategií rozvoje, která vychází ze záměrů dlouhodobého udržitelného rozvoje území a je součástí komunitně vedeného místního rozvoje. Jde o ucelený rozvojový dokument vztahující se na území působnosti MAS. Integrovaná strategie rozvoje území především vyhodnocuje problémy a potenciál regionu/vymezeného území a navrhuje jeho další rozvoj pomocí konkrétních opatření. Obsahuje definici potřeb území s využitím indikátorů stanovených v Národním číselníku indikátorů (NČI). Dalším dokumentem strategického charakteru je tzv. Integrovaný akční plán rozvoje území (IAPRÚ) MAS. IAPRÚ představuje implementační nástroj Integrované strategie rozvoje území (ISÚ), který integruje priority a požadavky komunity z předmětného území vůči dotačním programům a je tvořen jednotlivými Programovými rámci (které jsou obdobou dnešního Strategického plánu Leader v rámci Programu rozvoje venkova). Programové rámce definují návaznost ISÚ na dotační programy a využívají indikátory naplnění jednotlivých dotačních programů. IAPRÚ rozpracovává strategii rozvoje na kratší období, obsahuje odsouhlasené projekty, které naplňují cíle ISÚ a určuje zdroje na jejich realizaci (finanční, lidské, technické a další). IAPRÚ je aktualizován nejméně jednou ročně na základě vyhodnocení průběhu a výsledků akcí a změn vnitřních či vnějších faktorů. Integrovaná strategie území MAS společně s Programovými rámci zařazenými do Integrovaného akčního plánu rozvoje území MAS a dále soubor doložení minimálních standardů fungování MAS Místní akční skupina Brána-Písecka Pomalší Strategie komunitně vedeného místního rozvoje 2014 - 2020 10 tvoří dohromady Strategii komunitně vedeného místního rozvoje v širším pojetí. Obrázek č. 2 znázorňuje povinnou strukturu SCLLD

Obr. 2 Povinná struktura strategie CLLD



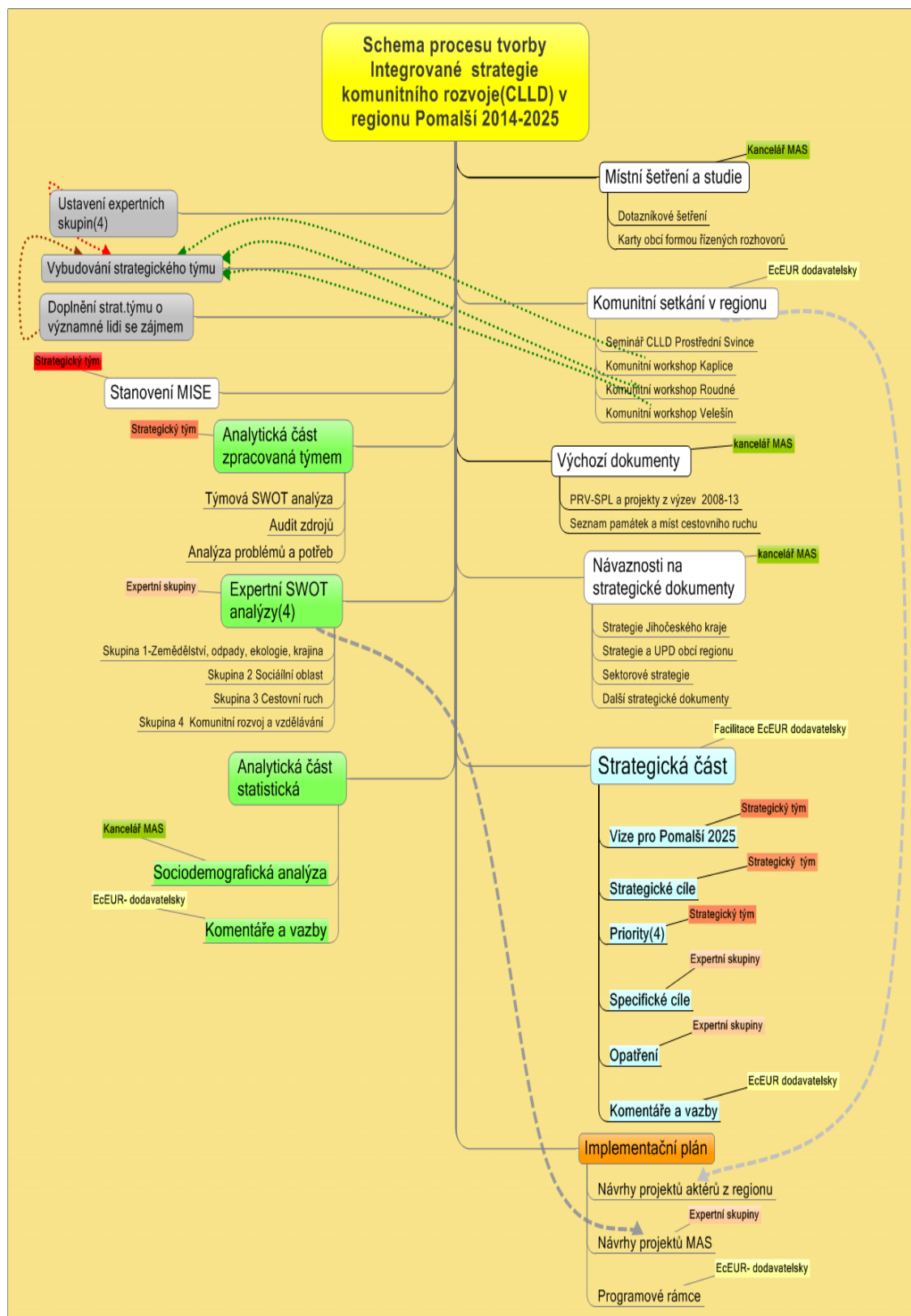
#### 1.4. popis procesu

Strategie CLLD vzniká na principu komunitně vedeného místního rozvoje, tedy rozvoje, který je veden přímo místní akční skupinou. Při zpracování CLLD byla použita participativní metoda zpracování strategie. Participativní metoda dává prostor pro získání širšího spektra názorů a pohledů na projednávanou tematiku, umožňuje nacházení stabilnějších způsobů řešení problémů, dává účastníkům prostor pro osobní iniciativu, podporuje jejich motivaci pro realizaci strategie a vytváří podmínky pro další spolupráci. Při vytváření CLLD se postupovalo dle metodiky „Manuál tvorby Strategie komunitně vedeného místního rozvoje

---

pro programové období 2014 – 2020“ a „Metodický pokyn pro využití integrovaných nástrojů v programovém období 2014–2020“.

Obr. 3 Schéma procesu tvorby SCLLD MAS Pomalší





V následujícím popisu jsou vysvětleny chronologicky jednotlivé procesní kroky při vytvoření integrované strategie MAS Pomalší včetně zapojení komunit případně jednotlivých zpracovatelů a zpracovatelských skupin a odděleně vysvětleny části komunitní- zapojující veřejnost a expertní.

Schéma procesu je na předchozím diagramu.

V příloze č. 5.3 jsou zdokumentovány všechny komunitní semináře a veřejná projednávání.

### **Místní šetření a studie**

*Dotazníkové šetření* - oslovilo plošně občany obecních komunit Pomalší. Návratnost 106 respondentů, kteří se v dotaznících vyslovili k různým aspektům rozvoje regionu. Souhrnné výsledky dotazníku v analytické části tohoto dokumentu.

*Karty obcí* formou řízených rozhovorů - Manažerka MAS navštívila osobně všechny obce na území a v řízených rozhovorech se starosty a dalšími lidmi v obcích vytvořila soubor podkladů pro zpracování karet obcí. Karty obcí jako datová příloha tvoří přílohu této strategie komunitně vedeného místního rozvoje.

### **Ustavení expertních skupin**

Nejprve byly ustaveny 3 expertní skupiny MAS, a to pro oblasti Zemědělskou, Sociální a Rozvoje cestovního ruchu. Po provedení komunitních workshopů na území, vzniku strategického týmu a týmové SWOT analýze, jež jsou popsány dále, se ukázalo, že je účelné zřídit další expertní skupinu, zaměřenou na komunitní rozvoj a vzdělávání. Tak se počet expertních skupin zvýšil na 4. V expertních skupinách jsou vedle odborníků z MAS i externí experti na danou problematiku.

### **Komunitní setkání v regionu**

*Seminář CLLD* - Prvním komunitním mezisektorovým setkáním zaměřeným na komunitní výstupy a rozvoj v obcích pořádaný Národní sítí venkovských komunitních škol v Prostředních Svincích byl interaktivní seminář k CLLD. Jeho výstupy ukázaly nutnost prohloubení komunitního přístupu na území a současně reflektovaly zájem účastníků o metody a kurzy komunitního rozvoje.

*Komunitní dílny* - Zatímco obvykle se komunitě k vyjádření předkládá návrh výsledného dokumentu, v průběhu zpracování této strategie byla komunita a místní lídři kreativně zapojeni do její tvorby. Všichni občané regionu byli pozváni pozvánkami. Komunitní skupiny pracovaly na každém ze tří workshopů se stejným programem ve facilitovaném procesu společně a nebyly rozděleny ani sektorově, ani profesně (např. zvlášť skupiny podnikatelů, zemědělců, NNO...). Důvodem volby tohoto postupu je hledání průniku zájmů a potřeb různých skupin v rámci každého setkání na základě vzájemné výměny názorů a interakce.

Komunitní dílny/workshopy měly 3 cíle:

- 1) Získat od účastníků myšlenky a nápady pro analytickou část strategie (Odpověď na otázku: „Co se Vám v regionu nelíbí?“).
- 2) Aktivně se projevující účastníky získat pro spolupráci ve strategickém týmu.
- 3) Zjistit možné projektové záměry subjektů na území.

S ohledem na rozsáhlost území MAS Pomalší byly uspořádány celkem 3 komunitní dílny: Kaplice / Roudné / Velešín

### **Vybudování strategického týmu**

Členové týmu byli jednak z kanceláře MAS, expertních skupin, a jádro týmu tvořili nejaktivnější účastníci komunitních dílen.

Použita byla metoda budování týmů E consulting E.U.R., s.r.o., která vede ke vzniku sociálního kapitálu uvnitř týmu, podporuje synergii a přináší efektivní výstupy. Po definici osobních očekávání členy týmu následovalo seznámení s principy partnerství, stanovení cíle práce a pravidel týmu. Tým zahájil s týmovou SWOT analýzou formou brainstormingu.

*Doplnění strategického týmu* o významné lidi se zájmem. V závěru setkání byli vytipováni další „významní aktéři“ z území MAS a prostřednictvím párové matice mezi nimi nalezení vhodní adepti pro rozšíření týmu, které tým pozval k další práci.

### **Analytická část zpracovaná týmem**

#### *Analýza problémů a potřeb*

*Týmová SWOT analýza* - Po kooptaci nových členů týmu byla dopracována analýza silných a slabých stránek, příležitostí a hrozeb jak ve fázi hledání nápadů ve všech oblastech života regionu, tak ve fázích následujících. Jednak si členové týmu vysvětlili význam jednotlivých hesel, vyřadili hesla příliš obecná a taková, na něž společenství regionu nemá vliv, a následně přidělením preferenčních hlasů stanovili nejdůležitější hesla SWOT analýzy.

*Audit zdrojů* - byl proveden s facilitací metodou OPERA. Ta zapojuje aktivně všechny členy strategického týmu. Tabulka určuje na základě týmového povědomí jednotlivé klíčové strategické zdroje pro rozvoj území.

*Stanovení MISE* - Misi - poslání MAS Pomalší strategický tým vytvořil v řízeném procesu metodou klíčových slov. Je odpovědí na otázky „Proč existuje MAS Pomalší?“, „Co má za úkoly?“, „Jak přispívá území?“.

*Analýza problémů a potřeb* - Strategický tým definoval problémy a potřeby na území s tím, že jejich hlubší projednání, stanovení cílů a opatření byla práce pro expertní skupiny, a to zejména prostřednictvím expertních SWOT analýz, které byly zpracovány celkem 4.

---

### **Analytická část statistická**

Zpracování *sociodemografické analýzy* zajišťovala kancelář MAS.

### **Strategická část**

*Vize* - Vizi pro region vytvořil ve facilitovaném procesu strategický tým ve dvou fázích. Po její hrubé podobě se k ní vrátil po formulaci priorit strategie a vizi dopracoval.

*Strategické cíle* - vycházející z vize byly stanoveny rovněž v týmovém procesu s využitím podkladů z analytické části včetně všech SWOT analýz.

*Priority* - jako cesty k naplnění vize pro Pomalší 2025 definují a blíže vymezují oblasti a s pomocí týmové SWOT je tým nejenom věcně určil, ale i detailně formuloval. Čtyři priority vycházejí ze 4 oblastí intervence na území a odpovídají zaměření 4 expertních skupin.

*Specifické cíl, opatření* - Specifické cíle dále rozvíjejí jednotlivé priority a spolu s opatřeními k jejich realizaci tvoří základní vodítko pro programové rámce, které budou již konkrétněji definovat realizaci strategie ve vztahu k jednotlivým operačním programům. I v této fázi se jednalo o facilitovanou týmovou práci strategického týmu.

### **Implementační část**

Zpracování zajištěno kanceláří MAS.

## 2. ANALYTICKÁ ČÁST

### 2.1. Sociodemografická analýza území

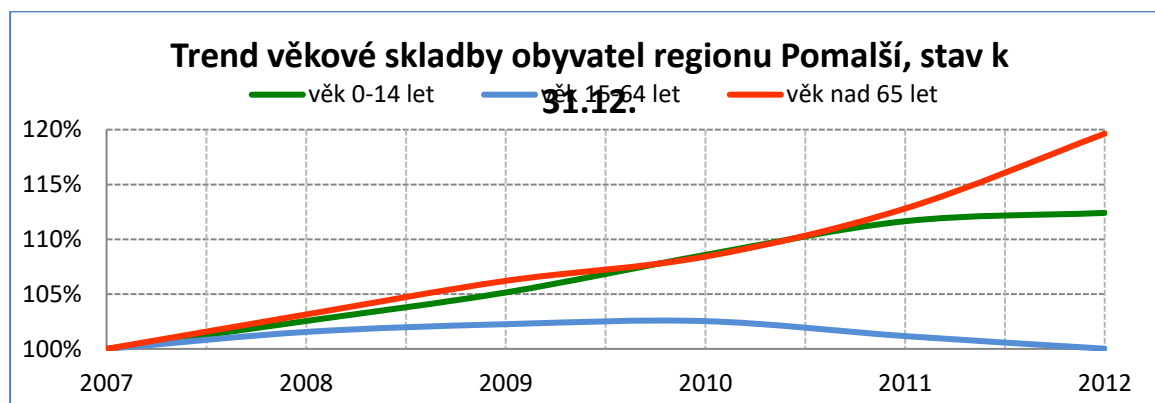
#### 2.1.1 Obyvatelstvo

Tab. č. 2 Obyvatelstvo v MAS Pomalší

	2007	2008	2009	2010	2011	2012	2013	2014
<b>počet obyvatel</b>	<b>22 273</b>	<b>22 693</b>	<b>22 976</b>	<b>23 195</b>	<b>23 191</b>	<b>23 206</b>	<b>23 236</b>	<b>23 292</b>
věk 0-14 let	3 417	3 504	3 593	3 710	3 815	3 841	3 842	3 868
věk 15-64 let	16 279	16 531	16 646	16 691	16 469	16 282	16 148	16 029
věk nad 65 let	2 577	2 658	2 737	2 794	2 907	3 083	3 246	3 395
věk 0-14 let	15,3%	15,4%	15,6%	16,0%	16,5%	16,6%	16,5%	16,6%
věk 15-64 let	73,1%	72,8%	72,4%	72,0%	71,0%	70,2%	69,5%	68,8%
věk nad 65 let	11,6%	11,7%	11,9%	12,0%	12,5%	13,3%	14,0%	14,6%
<b>věk 0-14 let</b>								
Trend	100,0%	102,5%	105,2%	108,6%	111,6%	112,4%	112,4%	113,2%
meziroční vývoj	0,00%	2,55%	2,54%	3,26%	2,83%	0,68%	0,03%	0,68%
<b>věk 15-64 let</b>								
Trend	100,0%	101,5%	102,3%	102,5%	101,2%	100,0%	99,2%	98,5%
meziroční vývoj	0,0%	1,5%	0,7%	0,3%	-1,3%	-1,1%	-0,8%	-0,7%
<b>věk nad 65 let</b>								
Trend	100,0%	103,1%	106,2%	108,4%	112,8%	119,6%	126,0%	131,7%
meziroční vývoj	0,0%	3,1%	3,0%	2,1%	4,0%	6,1%	5,3%	4,6%
<b>index stáří</b>	<b>75,42%</b>	<b>75,86%</b>	<b>76,18%</b>	<b>75,31%</b>	<b>76,20%</b>	<b>80,27%</b>	<b>84,49%</b>	<b>87,77%</b>

Zdroj: [www.czso.cz](http://www.czso.cz)

Graf č. 1 Trend věkové skladby obyvatel regionu Pomalší



Index stáří je velmi často používanou charakteristikou věkové struktury obyvatelstva, která vypovídá o stárnutí populace. Vyjadřuje, kolik obyvatel ze starších věkových skupin připadá na sto dětí. Vývoj hodnoty indexu stáří na území MAS odpovídá trendu České republiky. Podíl obyvatel starších 65 let se zvyšuje oproti věkové kategorii 0-14 let.

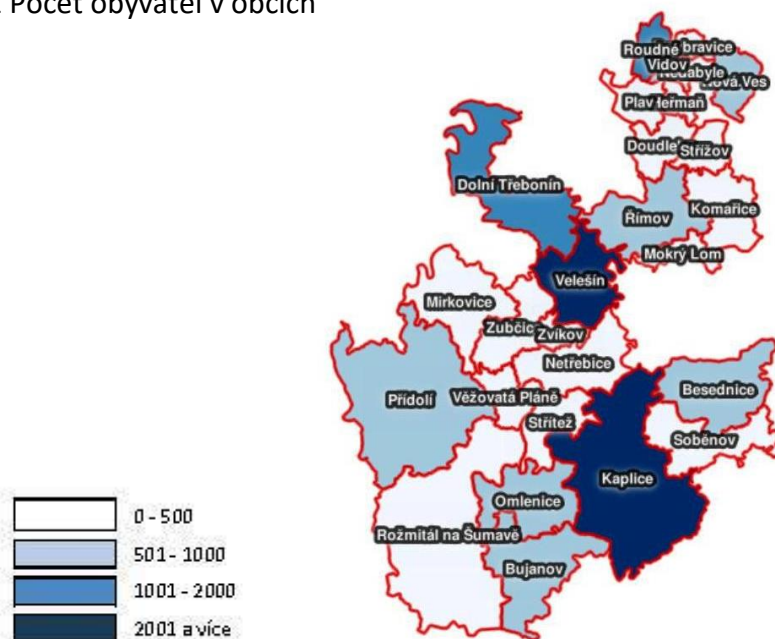
Přibližně polovina obyvatel žije ve dvou městech Kaplice a Velešín, druhá polovina patří do 24 obcí a 1 městyse. Co se velikosti obcí týče, tak 60% obcí jsou malé obce do 500 obyvatel, 33% obcí jsou obce 500 – 2000 obyvatel. Zbytek tvoří města nad 2000 obyvatel.

Tab. č. 3 Velikost obcí dle počtu obyvatel k 31. 12. 2014

<b>0-500 obyvatel</b>	87	<b>Zvíkov</b>
	103	<b>Mokrý Lom</b>
	137	<b>Věžovatá Pláně</b>
	192	<b>Heřmaň</b>
	208	<b>Střížov</b>
	300	<b>Doubravice</b>
	325	<b>Komařice</b>
	356	<b>Nedabyle</b>
	361	<b>Soběnov</b>
	408	<b>Plav</b>
	413	<b>Rožmitál na Šumavě</b>
	430	<b>Střítež</b>
	431	<b>Doudleby</b>
	433	<b>Zubčice</b>
	441	<b>Mirkovice</b>
	478	<b>Netřebice</b>
<b>501-1000 obyvatel</b>	535	<b>Omlenice</b>
	555	<b>Vidov</b>
	557	<b>Bujanov</b>
	679	<b>Přídolí</b>
	720	<b>Nová Ves</b>
	838	<b>Besednice</b>
	856	<b>Římov</b>
<b>1001-2000 obyvatel</b>	1176	<b>Roudné</b>
	1 316	<b>Dolní Třebonín</b>
<b>2001 a více obyvatel</b>	3 890	<b>Velešín</b>
	7 067	<b>Kaplice</b>



Kartogram č. 1 Počet obyvatel v obcích



Zdroj: Geoportal

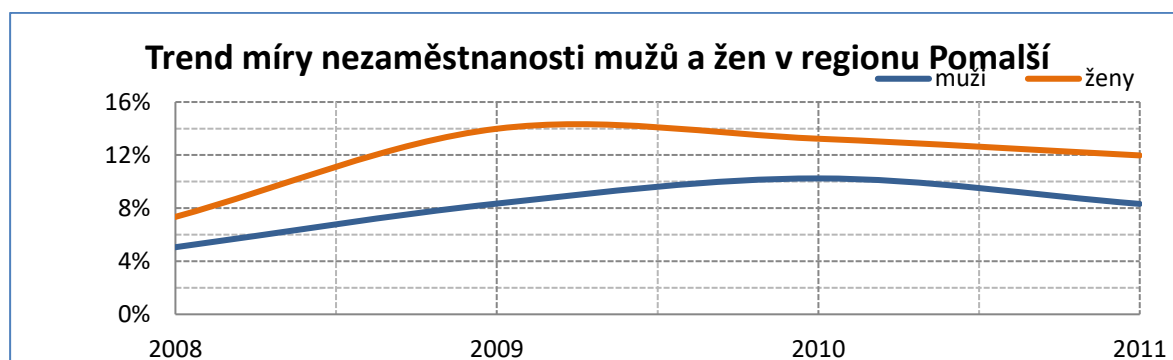
Tab. č. 4 Míra nezaměstnanosti v obcích regionu Pomalší (%)

Míra nezaměstnanosti [%] v obcích regionu Pomalší				
	2008	2009	2010	2011
Plav	5,4	7,5	6,8	4,1
Nová Ves	2,4	7,8	9,2	7,1
Doubravice	4,1	8,2	5,1	3,1
Vidov	5,4	11,5	10,8	9,6
Mokřý Lom	0,0	9,4	18,8	9,4
Komařice	5,4	5,4	5,4	7,2
Zvíkov	4,4	8,7	21,7	8,7
Věžovatá Pláně	8,6	6,9	8,6	6,9
Doudleby	4,4	5,4	8,7	8,2
Nedabyle	4,0	12,1	7,3	10,5
Roudné	4,2	10,3	10,0	9,7
Římov	3,6	6,5	7,7	9,8
Střížov	2,6	10,3	7,7	15,4
Besednice	5,1	9,3	10,4	9,5
Bujanov	11,9	17,2	15,9	12,9
Dolní Třebonín	12,7	15,4	17,6	14,2
Kaplice	6,6	9,9	10,2	7,9
Mirkovice	14,8	20,6	18,2	19,1
Netřebice	4,5	7,8	8,6	7,8
Omlenice	8,8	23,7	22,8	16,3
Přídolí	15,8	16,5	21,3	18,0

Rožmitál na Šumavě	5,7	18,0	9,8	7,7
Soběnov	6,5	8,4	11,6	5,8
Velešín	5,1	8,6	8,5	7,4
Zubčice	3,1	6,6	5,6	3,1
Střítež	3,8	11,5	14,2	13,1
Heřmaň	4,6	4,6	7,7	9,2
<b>průměr</b>	<b>6,0</b>	<b>10,7</b>	<b>11,5</b>	<b>9,7</b>

Zdroj: ČSÚ

Graf č. 2 Trend míry nezaměstnanosti mužů a žen v regionu Pomalší

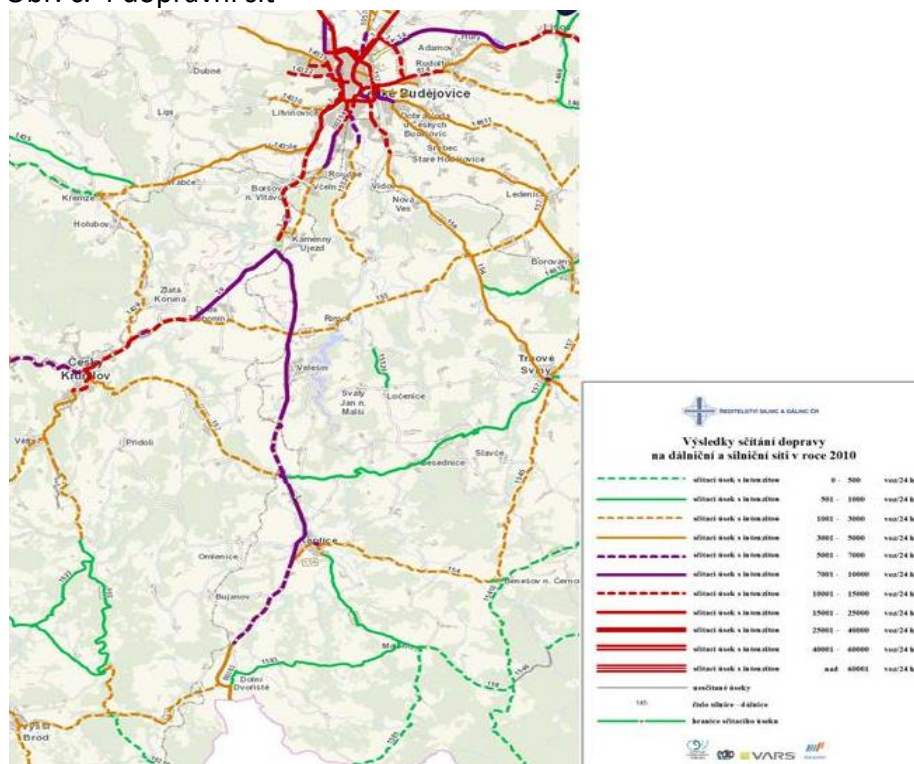


### Obyvatelstvo

- Obyvatel v území MAS přibývá – nárůst o 4% za posledních 7 let
- Index stárí se zvyšuje, populace stárne
- V území MAS převažují obce s počtem obyvatel do 500, bydlí zde 22% veškerých obyvatel území MAS
- Ve dvou městech žije celkem 47% obyvatel, což je téměř polovina obyvatel celého území MAS
- Nezaměstnanost ve sledovaném roce 2011 oproti roku předešlému klesala téměř ve všech obcích kromě několika menších na Českobudějovicku.

## 2.1.2 Doprava a technická infrastruktura

Obr. č. 4 dopravní síť



Zdroj: <http://scitani2010.rsd.cz/pages/map/>

### Doprava

Nejvýznamnější komunikací procházející regionem je velmi frekventovaná mezinárodní silnice I/3 E55 (Praha – České Budějovice – Linz).

Propojení jednotlivých částí území MAS silniční sítí je dostatečné. Stav komunikací se v posledních letech také zlepšil, nicméně stále je v některých zejména menších obcích žádoucí náprava stavu místních a účelových komunikací.

Územím MAS vedou dvě plně elektrifikované železniční tratě, které spojují krajské město České Budějovice s hranicemi i s Rakouskem:

Železniční trať č. 196 České Budějovice – Kaplice – Dolní Dvořiště (dále Summerau – Rakousko), zastávky Velešín, Kaplice, Bujanov a Netřebice.

Železniční trať č. 199 České Budějovice – České Velenice (dále Gmünd – Rakousko), zastávka Nová Ves.

Všechny obce na území mají zajištěno dopravní spojení. Nedostatečná dopravní obslužnost je zejména v menších obcích mimo důležitější komunikace a bez dostatečné občanské vybavenosti. Jejich obyvatelé musí za prací, vzděláním a dalšími službami denně dojíždět. Díky této skutečnosti se naskytá příležitost podporovat systémy komunitní dopravy zřizované v obcích.

Obec Roudné a Vidov mají zajištěno spojení s krajským městem prostřednictvím autobusů městské hromadné dopravy. Kaplice má svůj vnitřní dopravní systém městské hromadné dopravy.

Místním šetřením bylo zjištěno, že současný stav dopravní infrastruktury ve smyslu bezpečnosti je v převážné většině menších obcí MAS Pomalší nevyhovující, jedná se zejména o špatný stav chodníků včetně doprovodné infrastruktury a některých místních a účelových komunikací. Projektové záměry obcí do výše uvedených oblastí infrastruktury se dotýkají hranice 20 mil. Kč, ale skutečné požadavky jsou mnohem vyšší.

Důležitým aspektem v této oblasti se pro MAS Pomalší naskýtá možnost zvyšování bezpečnosti na silnicích a místních komunikacích, a to zejména prostřednictvím rekonstrukcí silnic a dostatečným dopravním značením či výstavbou/rekonstrukcí chodníků přizpůsobených pro osoby s omezenou pohyblivostí nebo orientací.

Jako vhodné se kvůli životnímu prostředí jeví podpora dopravy, která je k přírodě co nejšetrnější. Možným řešením je nákup nízkoemisních a bezemisních vozidel, které využívají alternativní zdroje paliva jako je elektřina, CNG a další, nejlépe v hromadné a veřejné dopravě. Využívání paliva CNG lze snížit emise skleníkových plynů CO<sub>2</sub> v porovnání s benzínem o 25 % a dále téměř nejsou produkovány prachové částice. Další variantou šetrnější dopravy k životnímu prostředí je využívání elektromobilů. Velkou nevýhodou pro obě varianty je malé pokrytí území sítí čerpacích stanic na CNG a dobíjecích stanic.

### Dálnice D3

Termín dokončení dálnice D3 a návazně R3 směrem ke státní hranici byl v letech 2008 - 2010 odhadován na léta 2015 - 2018 v závislosti na tom, jak se budou odvíjet všechna správní řízení, nutná absolvovat v rámci investorské přípravy dálnice. Podle hrubého harmonogramu, který nyní vzhledem k mnoha ovlivňujícím faktorům není možno zpřesnit, je přípravná fáze, zahrnující zejména procesy EIA, územní řízení, výkupy pozemků a stavební řízení odhadována na 6-7 možná i více let. Pokud se však v průběhu této přípravy výrazně změní legislativa v neprospěch přípravy liniových staveb, může se tato doba zvýšit. Samotná výstavba je odhadována na 3 roky v závislosti na obtížnosti a rozsahu jednotlivých úseků. Výrazným faktorem, ovlivňujícím délku přípravy, mohou být možné odvolávání se různých zájmových skupin, schovávajících se za obecnou ochranu přírody, do téměř všech správních řízení. Na základě zhodnocení možností státu investovat do dopravní infrastruktury v následujících letech byl termín zahájení zbývajících staveb na jihočeském úseku D3/R3 posunut na rok 2017. Dotčené obce v území MAS sice většinou získají lepší dopravní obslužnost, ale vzhledem ke stále se měnícím názorům státu na napojení stávající silniční sítě na D3/R3, jsou některé z nich ohroženy výrazným zvýšením dopravního zatížení. Jedná se zejména o obce dotčené zamýšleným vypuštěním některých dálničních napojení obchvatu Českých Budějovic a dále ke státní hranici, kdy stávající, územním vedením a kapacitou nevhodné, silnice nižších tříd se stanou fakticky přivaděčem přilehlé oblasti na D3/R3.

V území MAS Pomalší výstavba D3/R3 nejvíce ovlivní tyto obce a jejich části: Roudné, Vidov, Horní Třebonín, Prostřední Svince, Skřidla, Markvartice, Velešín - Nádraží, Zubčická Lhotka, Zvíkov, Netřebice, Střítež, Kaplice – Nádraží, Kaplice, Bujanov.

(zdroj: [www.dalnice-d3.cz](http://www.dalnice-d3.cz))

#### **Doprava**

- Mezinárodní silnice I3/E55 zvyšuje zátěž obcí (hlučnost, prašnost, počet projíždějících osobních a nákladních aut přes obce)
- Uspokojivý stav vozovek zejména ve větších městech
- Důraz na podporu údržby a rekonstrukce místních komunikací menších obcí vč. doprovodné infrastruktury a zvyšování její bezpečnosti
- Veřejná doprava pokrývá téměř celé území
- Připravovaná dálnice D3 odvede zejména nákladní dopravu z obcí, avšak zvýší se zátěž v obcích poblíž dálničních přivaděčů

#### **Technická infrastruktura**

##### **Protipovodňová opatření**

Pro území MAS Pomalší jsou v rámci možnosti ohrožení povodní zásadní zejména následující vodní toky:

- Malše – pramení na severním svahu Viehberku v Rakousku v nadmořské výšce 900 m.n.m. Celková délka toku po soutok s Vltavou je 91,8 km, z toho 19,7 km tvoří hranici mezi ČR a Rakouskem. Řeka je významná jako zdroj pitné vody pro větší část jižních Čech. Malše prochází většinou správních území obcí sdružených v části MAS Pomalší – SMO regionu Pomalší. Při řece Malši se nachází řada rekreačních lokalit. Přítoky řeky Malše (potoky): Dobečovský, Dubský, Hájovský, Nedabylský, Novodomský, Přísecký, Rožnovský, Strahovský, Velešínský, Zdihovský, Ždárský
- Černá – pramení v Novohradských horách, jeden z hlavních přítoků řeky Malše. Přítoky řeky Černé (potoky): Mlýnský, Pohorský
- Stropnice – pramení v Novohradských horách, jeden z hlavních přítoků řeky Malše. Přítoky řeky Stropnice (potoky): Besednický, Pašínovický, Keblanský
- nejružnější malé bezejmenné toky na území MAS

Tok řeky Malše je regulován zejména díky vodnímu dílu Římov. Římovská přehrada slouží jako rezervoár pitné vody pro většinu Jihočeského kraje. V souvislosti s VD Římov je značná část území dotčena ochranným pásmem vodních zdrojů. Riziko ohrožení povodní představují zejména menší toky – časté problémy na říčkách Černá a Stropnice, případně pak při nadměrných srážkách dochází k ohrožení objektů umístěných zejména v blízkosti řeky Malše ve směru od tělesa hráze v Římově až po soutok s Vltavou v Českých Budějovicích.



V minulých letech došlo v řadě členských měst a obcí území MAS Pomalší zejména k investicím do obnovy systémů varování (obecní rozhlas). V rámci území se pro MAS naskytuje příležitost koordinovat zejména následující aktivity:

- 1) společné konzultace při zpracování nových povodňových plánů ve vztahu k širšímu území; společná koordinace, řízení, organizace a kontrola všech příslušných činností a složek v průběhu a bezprostředně po povodni
- 2) získávání finančních prostředků pro předprojektovou přípravu
- 3) získávání finančních prostředků na realizaci projektů protipovodňových opatření (budování poldrů, zkapacitnění toků - zvyšování průtočnosti koryt vodních toků, oprava mostů a propustků, budování staveb na ochranu před povodněmi, atd.)
- 4) organizace seminářů v ostatních regionech ČR, kde již byly realizovány různé protipovodňové opatření (příklady dobré praxe)

Pro MAS Pomalší se tak nabízí možnost aktivně přispět k ochraně a obnově přirozeného vodního režimu, revitalizaci vodních toků a ekosystémů. Koordinace společných aktivit je nutná zejména z důvodu ochrany majetku obyvatel a dále pro zajištění kvality povrchových vod ve vztahu k vodnímu dílu Římov. V rámci těchto aktivit je kladen důraz na usměrnění způsobu hospodaření na lesní a zemědělské půdě, na podporu retenčních vlastností území a pozitivní ovlivňování vodního režimu v krajině.

### **Odpadové hospodářství**

Odpadové hospodářství je v současné době řešeno obcemi a městy v samostatné působnosti. Obce jsou dle zákona o odpadech původci odpadů od jejich občanů - mají tedy povinnost zajišťovat svoz odpadů, zajišťovat provoz sběrných míst pro odkládání odpadů, zajišťovat svoz veškerých nádob na odpad (i tříděný), zajišťovat další nakládání s odpadem, atd.

Obce a města mají povinnost zajistit nakládání s:

- odpady pocházejícími od občanů, žijících na jejich území,
- odpady vzniklémi při jejich samotné činnosti,
- odpady pocházejícími od malých firem a živnostníků, kteří jsou zapojeni do jejich systému odpadového hospodářství.

Území MAS Pomalší je bohaté na kulturní a přírodní hodnoty. Je zde zachovalé životní prostředí vhodné pro trvalé i rekreační bydlení. V období po roce 1990 došlo k útlumu již tak málo zastoupeného průmyslu. Produkce a zatížení území odpady z hospodářství je tak ve srovnání s průmyslovými centry minimální.

Situace v oblasti svozu tuhého komunálního odpadu je v dané oblasti stabilní. Komunální odpad je svážen nejčastěji v intervalu 1 krát za týden v závislosti na velikosti města/obce a počtu obyvatel. Svoz velkoobjemového, příp. nebezpečného odpadu probíhá dvakrát za rok. Tyto aktivity (mobilní sběrné dvory) zajišťují obce na základě smluvní objednávky u svozových

společností, případně spolky působící v obcích (např. sběr starého železa často zajišťují členové místních jednotek sborů dobrovolných hasičů, apod.).

V minulých letech byla na území obcí a měst MAS Pomalší postupně budována a rozšiřována místa pro sběr separovaného odpadu v rámci systému třídění (nádoby na papír, sklo a plasty). Na území MAS Pomalší zajišťuje svoz SKO celkem 5 společností. Majoritní zastoupení má společnost, která má sídlo na území ORP Kaplice (konkrétně se jedná o Technické služby Kaplice s.r.o. - společnost je z 100% vlastněna městem Kaplice). Obce dále využívají služeb dalších společností – Marius Pedersen a.s., Rumpold s.r.o., A.S.A. spol. s.r.o. (svoz SKO Velešín) a dále a Služby města Český Krumlov (Besednice).

Možností likvidace odpadů pro obyvatele území představují sběrné dvory a sběrná místa, jejichž kapacita je v současné chvíli dostačující. Jedná se o celkem 4 stabilní sběrné dvory (Bujanov, Kaplice, Velešín a Dolní Třebonín) a dále celkem 8 sběrných míst, která provozují jednotlivé obce (Besednice, Mirkovice, Soběnov, Střítež, Omlenice, Přídolí, Roudné, Římov). Systém je dále vhodným způsobem podpořen pravidelným mobilním svozem.

Na území MAS Pomalší se nenachází plnohodnotná kompostárna pro příjem biologicky rozložitelných komunálních odpadů. Biologicky rozložitelný komunální odpad pocházející z údržby obecních prostranství je nejčastěji likvidován na základě dohody se zemědělskými subjekty působícími v dané lokalitě. Biologicky rozložitelný odpad produkovaný obyvateli při údržbě zahrad je nejčastěji likvidován domácím kompostováním.

Odpadové hospodářství jako celek lze řešit i meziobecní spoluprací. Patří mezi ní zejména:

- 1) možnost ukládání odpadů do sběrných míst/dvorů i pro obyvatele obcí, které těmito zařízeními nedisponují; důsledné využívání legislativních možností pro zamezení vzniku černých skládek; spolupráce při realizaci budoucích projektů zaměřených na komunitní kompostárny, třídící linky; společné jednání o cenách za svoz odpadů
- 2) získávání finančních prostředků na realizaci projektů v oblasti odpadového hospodářství
- 3) společný postup budoucího nakládání se směsným komunálním odpadem – omezení skládkování
- 4) společný postup při řešení problematiky biologicky rozložitelných odpadů
- 5) ekologická výchova týkající se odpadového hospodářství

Tab. č. 5 Přehled svozových společností

	Svozová společnost	Sběrný dvůr	Sběrné místo	Zařízení pro nakládání s BRO
Besednice	Technické služby Kaplice s.r.o., Služby města Český Krumlov		ano	
Bujanov	nesděleno	ano		
Dolní Třebonín	Nesděleno	ano		
Doubravice	Marius Pedersen a.s.			
Doudleby	Marius Pedersen a.s.			

	Svozová společnost	Sběrný dvůr	Sběrné místo	Zařízení pro nakládání s BRO
Heřmaň	Rumpold s.r.o.			
Kaplice	Technické služby Kaplice s.r.o.	ano		ano
Komařice	Rumpold s.r.o.			
Mirkovice	Služby města Český krumlov		ano	ano
Mokřý Lom	Marius Pedersen a.s.			
Nedabyle	Rumpold s.r.o.			
Netřebice	Technické služby Kaplice s.r.o.			
Nová Ves	Rumpold s.r.o.			
Omlenice	Technické služby Kaplice s.r.o.		ano	
Plav	.A.S.A. Č. Budějovice, s.r.o.			
Přidolí	Služby města Český krumlov	ano	ano	
Roudné	Marius Pedersen a.s.		ano	
Rožmitál na Šumavě	Technické služby Kaplice s.r.o.			
Římov	Marius Pedersen a.s.		ano	
Soběnov	Technické služby Kaplice s.r.o.		ano	
Střítež	Technické služby Kaplice s.r.o.		ano	
Střížov	Marius Pedersen a.s.			
Velešín	.A.S.A. Č. Budějovice, s.r.o.	ano		
Věžovatá Pláně	Technické služby Kaplice s.r.o.			ano
Vidov	Marius Pedersen a.s.			
Zubčice	Technické služby Kaplice s.r.o.			ano
Zvíkov	Technické služby Kaplice s.r.o.			

Zdroj: Vlastní šetření – projekt SMS ČR

## čOV

Kromě čtyř menších obcí mají všechny ostatní vlastní čistírny odpadních vod různých typů.

### Technická infrastruktura

- Řeka Malše a na ní vybudovaná vodní nádrž Římov je významným rezervoárem pitné vody a současně plní protipovodňovou funkci
- Značná část území je díky řece dotčena ochranným pásmem vodních zdrojů, což je významným (omezujícím) faktorem především v zemědělském podnikání
- Obce v území MAS mají vybudovaný poměrně moderní systém varování před povodněmi a ostatními pohromami
- Svoz komunálního odpadu je stabilní, pravidelný
- Existuje dostatek sběrných míst na odkládání tříděného odpadu kromě biologicky rozložitelných odpadů

### 2.1.3 Život v obcích

Ve většině obcí (60%) fungují základní služby: obchody s potravinami a hostince, drobní řemeslníci. Vzhledem k tomu, že většinu těchto služeb využívají i návštěvníci regionu je potřeba věnovat pozornost podpoře jejich zachování a zkvalitnění.

Většina obcí má volně přístupná hřiště, která lze využít pro základní volnočasové aktivity. Pro zlepšení kvality života všech generací regionu je zapotřebí klást důraz na zvýšení nabídky pohybových aktivit. Může se jednat například o vybavení cvičícími prvky či o speciální aktivity pro tělesně nebo duševně postižené. Ke kulturnímu vyžití pak slouží kulturní domy, knihovny a klubovny v obcích. Vyzdvihnout je potřeba úlohu občanských spolků v obcích a jejich aktivity v oblasti kulturních, společenských, sportovních akcí pro všechny věkové kategorie obyvatel a návštěvníků.

#### **Předškolní vzdělávání a základní školství**

Vytváření podmínek pro rozvoj výchovy a vzdělávání je jednou z významných aktivit obce, kterou jí umožňuje zákon o obcích. Oblast předškolního a základního vzdělávání je problémem, který nelze řešit pouze na území jedné obce. Jde o oblast, které se musí společně věnovat (např. i s ohledem na dojíždění za prací v celém spádovém regionu) jak malé obce, tak střední a velká města.

Populační vlny se dlouhodobě promítají do rozvoje regionálního školství a jednotlivých územních celků. Vzhledem k demografickému vývoji mají zejména malé obce problémy s udržení potřebného počtu dětí ve školách. Je zde silná tendence posílat děti do lépe vybavených městských škol nebo jde jenom o proces, kdy dítě jede do školy s rodičem do místa jeho pracoviště. Dojíždění se však stává palčivým problémem nejen pro obce, rodiče a děti, ale i pro nejbližší města, která nemají ve svých školách dostatečnou kapacitu. V okolí velkých měst a příměstských oblastech je akutní otázkou k řešení otázka přeplněnosti mateřských škol. Obce jsou často nuceny podporovat školy nad rámec svých povinností. Ač nemají přímou povinnost na některé oblasti přispívat (např. platy pedagogických a nepedagogických pracovníků, školní pomůcky), hledají finanční prostředky ve svých rozpočtech, aby školám v jejich svízelné situaci pomohly. Hlavním cílem tedy je nejen udržet optimálně dimenzovanou síť škol, ale především pozitivně působit na zvyšování kvality a vybavenosti škol a školských zařízení včetně ovlivňování a zlepšování jejich rozvoje a úrovně vzdělávání v nich. Díky tomu může navíc docházet k přeměně škol na kulturní, společenská a komunitní centra (komunitní školy) svých lokalit, kdy škola získá prostor a podmínky pro svou kreativitu a jako otevřené společenské centrum naplní širší vzdělávací a volnočasovou nabídku nejen pro žáky školou povinné, ale také pro ostatní občany (celoživotní vzdělávání).

*(zdroj: Strategie území správního obvodu ORP Kaplice v oblasti předškolní výchovy a základního školství, sociálních služeb, odpadového hospodářství a cestovního ruchu).*

V rámci školství je tedy na území MAS Pomalší potřebné kvalitní a dostatečné vybavení a zařízení všech škol, které umožňuje alternativní způsoby výuky jednotlivých předmětů, rozvíjí dostatečně schopnosti a dovednosti žáků. Motivuje žáky, podporuje v nich kreativitu a zájem o tradiční řemesla, přírodovědné aktivity, podporuje jejich technický růst, podporuje zájem o jazyky, podporuje sounáležitost s místem, kde žijí.

Z výsledků vlastních místních šetření nebyl zjištěn významný nedostatek kapacity školských zařízení v území. Avšak i když je v současnosti kapacita základních škol dostačující, lze do budoucna s ohledem na narůstající počet obyvatel 0-14 let počítat s potřebami rozšiřování kapacit a vybavení škol.

Technický stav školních budov, zejména ve městech (Kaplice, Velešín), je díky různým dotačním podporám postupně zlepšován, např. zateplení budov, výměna oken apod. Nicméně pro některé menší obce nemusí jít vždy o nejvýhodnější prostředek vzhledem k obecním rozpočtům.

Tab č. 6 Školství v regionu Pomalší

Školství v regionu Pomalší			
Druh školy	počet celkem	dostupné v obci	počet v obci
Mateřská škola	15	Nová Ves	1
		Doudleby	1
		Roudné	1
		Římov	1
		Střížov	1
		Besednice	1
		Bujanov	1
		Dolní Třebonín	1
		Kaplice	2
		Netřebice	1
		Přídolí	1
		Rožmitál na Šumavě	1
		Velešín	1
		Zubčice	1
Základní škola – jen první stupeň (1. – 5. ročník)	8	Doudleby	1
		Nedabyle	1
		Střížov	1
		Dolní Třebonín	1
		Přídolí	1
		Rožmitál na Šumavě	1
		Zubčice	1
Základní škola – jen druhý stupeň (6. – 9. ročník)	0		
Základní škola – první i druhý stupeň (1. – 9. ročník)	5	Besednice	1
		Kaplice	2



*Zdroj: vlastní šetření – projekt MOS*

29

## Sociální oblast

Z pohledu obcí je zajištění sociální péče jednou z významných aktivit, kterou v rámci výkonu samostatné působnosti plní. Tato oblast je velmi široká, finančně náročná a je neustále kladen důraz na zvyšování kvality těchto služeb. Co se týče financování, veřejné zdroje zcela určitě nebudou přibývat, zatímco počet uživatelů těchto služeb bude, vzhledem k demografickému vývoji, spíše narůstat. Vývoj společnosti a demografický vývoj vyžadují kvalitativní změnu sociálních služeb a flexibilitu jejich spektra. Takto zásadní a rozsáhlé změny vyžadují dlouhodobá koncepční řešení, která berou v úvahu i širší souvislosti. Vhodně nastavenými strategiemi, programy, projekty je možné předejít sociální exkluzi některých skupin obyvatel, podpořit sociální začlenění již vyloučených skupin a saturovat oprávněné potřeby cílových skupin.

Nezanedbatelným bonusem může být rozvoj tzv. sociální ekonomiky, jejíž koncept přináší nová a moderní řešení aktuálních témat, kterými jsou například integrace osob sociálně vyloučených, rozvoj místních zdrojů apod. Jeden z předpokladů, z nichž sociální ekonomika vychází, je, že stát není schopen finančně ani organizačně zajistit všechny sociální potřeby občanů. Sociální ekonomika je sociálně odpovědná, podporuje sociální soudržnost, směřuje k boji proti chudobě a sociální inkluzi. Při rozvoji sociální ekonomiky budou využity stávající zkušenosti z oblasti sociálního podnikání – na území již působí jeden sociální podnik: Sociální firma HORSE. Sociální podnik, který vznikl v roce 2014 (založen OSVČ), sídlí v obci Skřidla a spolupracuje s NNO Koniček o.p.s.

Vzhledem k finanční náročnosti a proměnlivosti požadavků na spektrum sociálních služeb je žádoucí, aby byla na území MAS Pomalší vytvořena optimální síť sociálních služeb v regionu odpovídající skutečným potřebám, založení komunitního centra, zavádění terénních sociálních služeb, vznik a rozvoj sociálního podnikání a celkové zvyšování povědomí o sociálních službách.

V současné době, kdy převládá trend stárnutí obyvatel, je z hlediska sociální a zdravotní péče území MAS Pomalší nedostatečně pokryto těmito službami. Zdravotnická péče je zajištěna pouze ve větších centrech – Kaplici a Velešíně, do ostatních obcí zajíždí lékař pouze párkrát do měsíce. Velkým problémem je také vysoký průměrný věk lékařů.

Stejná situace je i v oblasti péče o staré a nemohoucí občany. Domy s pečovatelskou službou jsou také pouze ve Velešíně a Kaplici. V Kaplici (místní část Blansko) je provozován Dům chráněného bydlení Blansko (s 18 bytovými jednotkami).

Za ostatními službami musí obyvatelé dojíždět do Českých Budějovic nebo Českého Krumlova. Ve většině případů některé další základní služby (dovoz obědů, nákupů) zajišťují obce svým občanům svépomocí. Vzhledem k tomu, že bude v příštích letech kladen důraz na transformaci sociálních služeb především na služby terénní, které by měli ještě více podpořit udržení obyvatel ve vlastním sociálním prostředí, je proto nutné zaměřit podpory na zlepšení sociální infrastruktury a doprovodných služeb.

Tab. č. 7 Sociální služby v regionu Pomalší

Sociální služby v regionu Pomalší			
Druh sociální služby	počet celkem	dostupné v obci	počet v obci
Azylové domy	0		
Noclehárny	0		
Centrum sociálně rehabilitačních služeb	1	Tolerance Kaplice	1
Domovy pro osoby se zdravotním postižením	0		
Domovy pro seniory	2	Kaplice D. Třebonín	1
Chráněné bydlení	0		
Nízkoprahová zařízení pro děti a mládež	2	DEPO Kaplice	1
		MOLO Velešín	1
Sociální poradny	1	ICOS Kaplice	
Pečovatelské služby	3	Kaplice	1
		Velešín	2
		Záluží (D. Třebonín)	1

Zdroj: vlastní šetření – projekt MOS

### Sociální byty

Tabulka přináší přehled obcí, ve kterých byly od roku 2003 s pomocí dotace postaveny nájemní byty určené pro sociální bydlení. Uvedený souhrnný název „nájemní byty“ nebo „podporované byty“ zahrnují byty pořízené podle jednotlivých dotačních titulů Ministerstva pro místní rozvoj.

Tab. č. 8 Seznam obcí s dotovanými byty

Obec	Celkem nájemních bytů pro sociální bydlení k roku 2014		Typ podporovaného bytu
	nájemní byty	podporované byty	
Dolní Třebonín	120	0	
Kaplice	17	18	CHB
Plav	0	6	CHB
Římov	40	0	
Velešín	24	0	

Pozn. CHB= chráněné bydlení

(Zdroj: <http://mmr.cz/cs/Uzemni-a-bytova-politika/Bytova-politika/Seznam-obci-s-dotovanymi-byty>)

### Sociálně vyloučené lokality

V Zákonu č. 108/2006 Sb., o sociálních službách, ve znění pozdějších předpisů) je sociální začleňování definováno jako proces, který zajišťuje, že osoby sociálně vyloučené nebo sociálním vyloučením ohrožené dosáhnou příležitostí a možností, které jim napomáhají plně se zapojit do ekonomického, sociálního i kulturního života společnosti a žít způsobem, který je ve společnosti považován za běžný. K obecným cílům sociálního začleňování tak patří:

- Zajištění účasti v zaměstnání a rovného přístupu ke všem zdrojům, právům, zboží a službám;
- prevence rizika sociálního vyloučení;
- pomoc nejvíce zranitelným;
- mobilizace všech relevantních aktérů.“

(Zdroj: Strategie sociálního začleňování 2014-2020, MPSV, 2014)

Mapa jihočeského kraje se sociálně vyloučenými lokalitami



Zdroj: GAC spol. s r.o., Nova skola

Na území MAS Pomalší se nachází sociálně vyloučená lokalita Práčov. Jde o osadu tvořenou 2 bytovkami, vzdálenou 3 km od městyse Přídolí.

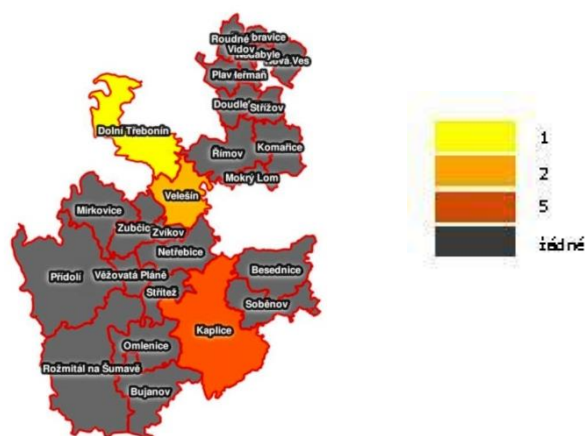
Situace sociálně vyloučené lokality bude řešena ve spolupráci s Agenturou pro sociální začleňování při Úřadu vlády ČR a zároveň prostřednictvím Investiční priority 2.3 OPZ Strategie komunitně vedeného místního rozvoje.

Tab. č. 9 Deskripce sociálně vyloučené lokality, její vznik a vývoj

Typ lokality	Bytovka o 9 bytech (8x 2+1, 1x garsoniéra)
Poloha lokality v rámci obce	Periferie Osada vzdálená 3 km od obce
Míra prostorového vyloučení	Žádné. Za prostorově vyloučenou je možné považovat celou osadu tvořenou 2 bytovkami a několika většinou opuštěnými zemědělskými staveními. Občanská vybavenost je v Přídolí, některé služby až v Českém Krumlově. Končí zde silnice, autobus sem zajíždí 3x denně. Nejbližší sociálně nevyloučení bydlí ve vedlejší bytovce (dříve součást lokality).
Stav domu/ů	Bezvadný
Vybavenost domu/ů	Část standardní vybavy chybí. Topí se pevnými palivy.
Vlastník nemovitosti	Obec Byty pronajímány na dobu určitou (1 rok).
Vznik a vývoj lokality, mechanismy vstupu a výstupu	Dlouhodobě existující lokalita. Vlastníkem bytovky (stejně jako té sousední) byl původně státní statek. Romové zde bydleli již od 70. let. Obě bytovky byly obydleny výhradně Romy. V roce 1999 byla druhá z bytovek zrekonstruována, byly zavedeny nájemní smlouvy na dobu určitou s možností prodloužení. Většina z obyvatel z ní byla odstěhována nebo se odstěhovali sami (do Týna nad Vltavou, Petrova Dvora aj.). Dnes slouží jako "startovací" bydlení pro mladé rodiny.

Zdroj: [www.esfr.cz/mapa](http://www.esfr.cz/mapa)

Kartogram č. 3 Sociální služby (subjekty), počet



Zdroj: Geoportal

Tab. č. 10 Zdravotnické služby v regionu Pomalší, 2013

Zdravotnické služby v regionu Pomalší, data rok 2013			
Druh zdravotnické služby	počet celkem	dostupné v obci	počet v obci
Sdružená ambulantní zařízení	1	Kaplice	1
Detašovaná pracoviště sdruž. ambulant. zařízení	0		
Zdravotní střediska	1		1
Detaš. pracoviště zdravotních středisek	0		
Nemocnice	0		
Detašované pracoviště nemocnice	0		
Odborné léčebné ústavy(mimo LDN)	0		
Detašov. pracoviště odborného léčeb. ústavu	0		
Léčebna pro dlouhodobě nemocné	0		
Detašov. pracoviště léčebny dlouhodobě nemocných	0		
Samostatná ordinace prakt. lékaře pro dospělé vč. detaš. prac.	13	Komařice	1
		Římov	1
		Besednice	1
		Dolní Třebonín	1
		Kaplice	4
		Rožmitál na Šumavě	1
		Velešín	3
Samost. ordinace prakt. lék. pro děti a dorost vč. detaš. prac.	9	Komařice	1
		Doudleby	1
		Nedabyle	1
		Bujanov	1



Zdravotnické služby v regionu Pomalší, data rok 2013			
Druh zdravotnické služby	počet		počet
	celkem	dostupné v obci	v obci
		Kaplice	3
		Rožmitál na Šumavě	1
		Velešín	1
Samost. ordinace prakt. lék. stomatologa vč. detaš. prac.	7	Kaplice	4
		Velešín	3
Samost. ordinace prakt. lék. gynekologa vč. detaš. prac.	2	Kaplice	1
		Velešín	1
Samost. ordinace lékaře specialisty vč. detaš. prac.	3	Kaplice	2
		Velešín	1
Ostatní samostatná zařízení vč. detaš. pracovišť	11	Doudleby	1
		Besednice	1
		Kaplice	9
		Velešín	3
Zařízení lékárenské péče (lékárny) vč. detaš. pracovišť	3	Kaplice	2
		Velešín	1
Středisko záchr. služby a rychlé zdrav. pomoci vč. detaš. pr.	1	Kaplice	1

*Zdroj: vlastní šetření*

Kartogram č. 4 Zdravotnické služby (subjekty), počet



Zdroj: Geoportal

#### Život v obcích – služby

- Současná dostačující kapacita školských zařízení může být v budoucnu vzhledem k nárůstu počtu dětí nevyhovující a bude třeba rozšiřovat kapacity a vybavení škol
- Do budoucna stále narůstající počet uživatelů sociálních služeb, které jsou již nyní nedostačující
- Možný prostor pro rozvoj sociální ekonomiky, komunitních center
- Zásadní nedostatek lékařů a vysoký věkový průměr těch stávajících
- V území MAS se nachází sociálně vyloučená lokalita Práčov

#### Volný čas

Prostor pro trávení volného času je v území MAS uspokojivý. Téměř v každé obci jsou knihovny. Oblíbeným místem pro setkávání občanů jsou dětská a sportovní hřiště. U nich je důležité i zázemí, které v mnohých případech zcela chybí.

Pouze ve dvou městech se vydává pravidelně místní zpravodaj, v dalších osmi obcích je jeho vydání nepravidelné. Jak vyplynulo ze šetření, ne v každé obci se najde někdo, kdo by si vzal na starosti obsah, tisk a distribuci zpravodaje.

Tab. č. 11 Hřiště v Pomalší (2013)

	Fotbal. hřiště	Víceúčel. hřiště	Dětské hřiště	Koupaliště (bazén)
MAS Pomalší	9	12	17	8

*Zdroj: vlastní šetření*

Tab. č. 12 Obecní/městské knihovny a obecní zpravodaje (2013)

	Obecní/městská knihovna	Obecní/městský zpravodaj
Besednice	1	několikrát do roka
Bujanov	1	X
Dolní Třebonín	1	Třebonínský občasník, zpravidla 1 ročně
Doubravice	0	X
Doudleby	1	Doudlebské zvony, 1-2x ročně
Heřmaň	1	X
Kaplice	3	každý měsíc
Komařice	1	nově na facebooku (Lomec, Strážkovice, Střížov)
Mirkovice	1	X
Mokrý Lom	1	X
Nedabyle	1	X
Netřebice	1	X
Nová Ves	1	většinou čtvrtletně
Omlenice	1	X
Plav	1	X
Přídolí	1	X
Roudné	1	X
Rožmitál na Šumavě	1	X
Římov	1	Informační listy, několikrát ročně
Soběnov	1	X
Střítež	0	X
Střížov	1	X
Velešín	1	každý měsíc
Věžovatá Pláně	0	X
Vidov	0	nepravidelně
Zubčice	1	čtvrtletně
Zvíkov	0	X

Zdroj: vlastní šetření

## Kulturní život

<b>Kulturní zařízení</b>	Roudné, Plav, Doudleby, Římov, Střížov, Besednice, Nová Ves, Velešín, Zubčice, Soběnov, Kaplice, Věžovatá Pláň, Přídolí, Bujanov, Omlenice, Rožmitál na Šumavě.
<b>Kina</b>	Velešín, Družstevní 596 Kaplice, Linecká 434
<b>Farnosti</b>	Velešín Kaplice

## Spolky

<b>Přátelé Vidova a okolí o. s.</b>	Spolek na podporu občanského soužití
<b>Společnost přátel města Velešína</b>	Spolek se zájmem o historii města a okolí přímo navazující na velešínský „Okrašlovací spolek“, založený v roce 1892 J. K. Mikyškou
<b>Velešínské klubíčko</b>	Mateřské centrum ve Velešíně
<b>Hrady na Malši</b>	Cílem sdružení je zachování hradních zřícenin na řece Malši, revitalizace staré zemské cesty a organizace akcí zaměřených nejen na handicapované děti.
<b>Vltavín Besednice</b>	Kulturní a zábavní spolek Vltavín Besednice
<b>Zubčice se baví, o.s.</b>	Hlavním cílem sdružení je zachování místních tradic, pořádání sportovních, kulturních a společenských akcí.
<b>Dráčci Omlenička</b>	Občanské sdružení pro děti a mládež vzniklo z potřeb maminek na mateřské dovolené
<b>Rodinné centrum Budíček Kaplice</b>	Mateřské centrum s myšlenkou podpořit rodiny s dětmi, rozšířit nabídku volnočasových aktivit
<b>Malčice pro radost, o. s. (Mirkovice)</b>	
<b>Přátelé bicyklového sportu Přídolí, o.s.</b>	

## Folklor

<b>Doudleban</b>	Národopisný soubor – Doudlebská krojovaná družina. Udržuje krásu lidové tvořivosti doudlebského regionu
<b>Doudlebské folklórní sdružení Soumrak</b>	Vystoupení s tanci a písněmi nejen z oblasti Doudlebska, ale s folklorem celých jižních Čech.

## Divadelníci a hudební tělesa

Ochotnický soubor „V Brance“	Besednice, součástí Kulturního a zábavního spolku Vltavín Besednice
Drazda Band – folková skupina	Doudleby
Hudbastr – amatérská lidová kapela	Střížov
Lazareth – Rock – Pop-Country kapela	Velešín- Č. Budějovice
Tabasco – Rock – Hard Rock	Besednice
Ztráta paměti – kovbojské trio	Kaplice
A sweetwater Trick	Velešín
Fontanela – Blues and R’N’R	Velešín
Chrámový soubor – Smíšený pěvecký sbor a orchestr	Velešín
Microwave Cowboys	Velešín
Spanilá Jízda	Nová Ves
Country taneční klub Širák C.D.C.	Velešín

## Živé tradice

<b>Poutní místa</b>	Římov
<b>Velikonoce</b>	Římovské zpívané pašije

## Maspoust

**Doudlebské dožínky** Vždy na začátku září pořádá Národopisný soubor Doudleban folklórní festival Doudlebské dožínky. Termínem jejich pořádání je sobota před doudlebským posvícením a zároveň poutí, jež připadají na druhou neděli v září. Každoroční festival Doudlebských dožíněk se v obci pořádá od roku 1997.

**Advent, betlémy** **Rouhův betlém ve Velešíně** – jedinečná výstava ručně vyřezávaných figurek betlému a nyní i místních starousedlíků a významných obyvatel.

**Živý betlém v Besednici** a dalších obcích a městech

**Adventní trhy**

**Tříkrálová sbírka**

## Některé sportovní a zájmové činnosti

### Golf

Village golf hotel Svachův dvůr      Svachova Lhotka u Chabčovic

### Jezdeckví na koni

Koníček o. s.      Skřidla 5, 382 32 Velešín

Jezdecký klub Vladykův dvůr      Roudenská 2, 370 07 Roudné

Ranč U Žofky      Omlenice 3, 382 41 Č. Krumlov

MK ranč      Čertyně 2, 382 32 Velešín

Horváth      Velešín

### Squash

Sportcentrum Velešín      Strahovská 661. 382 32 Velešín

Squash a fitness Froňek      Nové Domky 638, 382 41 Kaplice

### Tenis

Tenis Velešín o. s.      Strahovská 661, 382 32 Velešín

Sokol TK Kaplice      Kaplice

### Cvičení

Fitness centrum      Velešín

Gross Gym      Velešín

ASPV      Velešín (aerobic, cvičení pro děti)

### Sjezdové lyžování

Ski areál Kozí Pláně      Věžovatá Pláně, Dolní Pláně 9, 382 32 Velešín

### Koupaliště

- přírodní      Římovský jez

Tábořiště Hamr



	Doudlebský jez
	Plavský jez
	Vidovský jez a pravý břeh řeky Malše
-umělá	Koupaliště Kaplice
	Veřejné venkovní koupaliště Velešín
	Holkov

#### Volný čas

- Prostoru pro zdravý pohyb je v obcích dostatek, avšak ne vždy je zázemí sportovišť a hřišť ve vyhovujícím technickém stavu nebo není vůbec
- Chybí obecní „zpravodajové“ – lidé, kteří by chtěli informovat ostatní o životě v obci
- Spolkový život v obcích je bohatý, má svou tradici

#### 2.1.4 Ekonomika

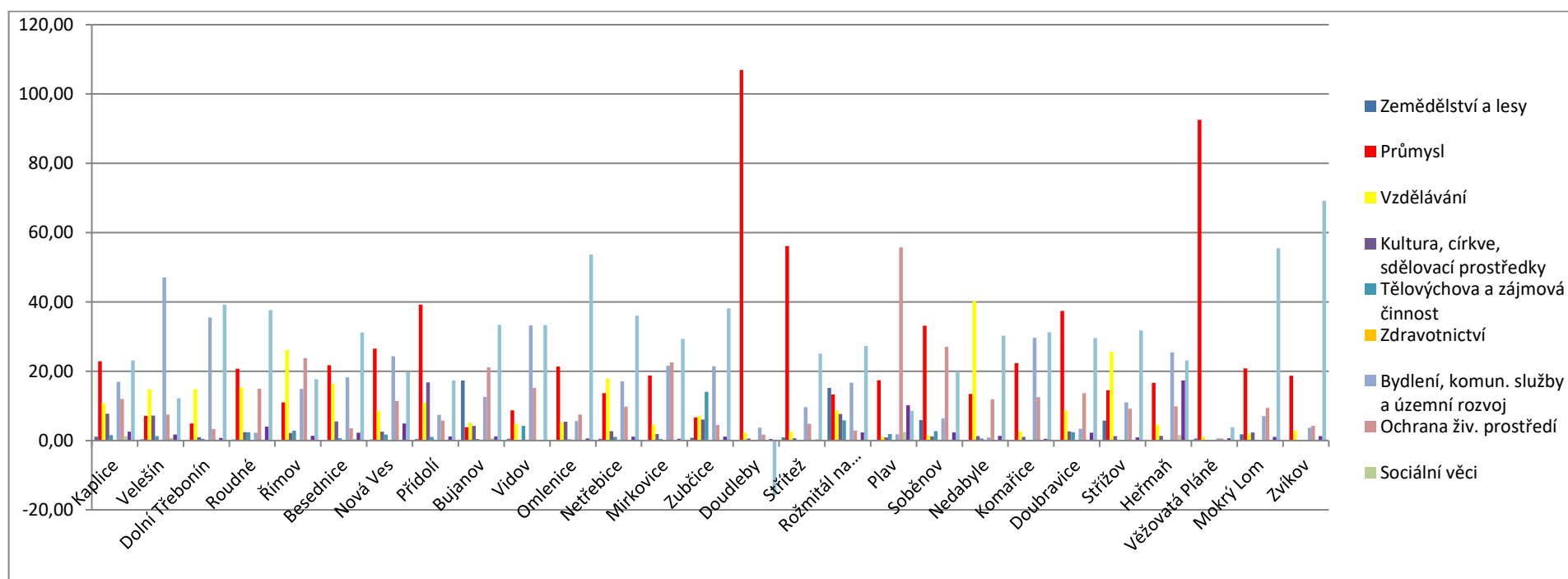
Tab. č. 13 Výdaje obcí za rok 2013

	Zemědělství a lesy	Průmysl	Vzdělávání	Kultura, církev, sdělovací prostředky	Tělovýchova a zájmová činnost	Bydlení, komun. služby a územní rozvoj	Ochrana živ. prostředí	Sociální věci	Bezpečnost	Veřejná správa	Celkem
Besednice	0	2 380 102	1 790 086	603 313	69 426	1 992 527	390 322	56 000	248 701	3 406 091	<b>10 936 568</b>
Bujanov	1 244 645	275 439	368 180	301 670	30 206	905 927	1 518 166	49 740	83 836	2 394 782	<b>7 172 591</b>
Dolní Třebonín	0	1 207 980	3 614 240	242 849	121 000	8 683 255	807 159	4 000	177 851	9 592 503	<b>24 450 837</b>
Doubravice	0	781 755	182 642	55 195	49 729	70 422	286 502	0	46 584	618 022	<b>2 090 851</b>
Doudleby	67 895	37 9781	790 571	206 387	2 348	1 321 503	601 410	0	159 733	-5 610 355	<b>35 518 273</b>
Heřmaň	0	332 885	92 764	26 845	1 218	508 311	197 202	31 800	345 649	461 574	<b>1 998 248</b>
Kaplice	1 791 203	35 866 585	16 822 006	12 142 485	2 514 090	26 600 989	18 766 175	2 026 961	4 047 433	36 204 396	<b>156 782 323</b>
Komařice	1 000	701 600	82 121	32 498	0	930 971	392 751	0	17 109	981 141	<b>3 139 464</b>
Mirkovice	10 175	1 444 778	353 078	146 533	35 429	1 658 388	1 738 791	5 000	40 000	2 259 051	<b>7 691 223</b>
Mokrý Lom	15 408	174 378	16 249	19 799	0	58 724	78 923	0	8 502	464 501	<b>836 484</b>
Nedabyle	6 000	632 077	1 893 573	60 561	26 251	40 382	559 702	0	62 408	1 425 493	<b>4 706 447</b>
Netřebice	16 639	425 466	557 538	83 838	33 575	531 539	304 894	0	35 829	1 122 158	<b>3 111 476</b>
Nová Ves	19 078	2 048 531	664 168	195 604	135 082	1 881 664	877 590	0	379 195	1 527 056	<b>7 727 968</b>
Omlenice	4 280	994 882	244 994	255 254	17 968	262 147	349 638	0	28 958	2 500 922	<b>4 659 043</b>
Plav	1 215	2 765 981	163 280	140 256	303 911	291 501	8 855 862	390 951	1 622 331	1 360 129	<b>15 895 417</b>
Přídolí	71 947	6 619 996	1 827 291	2 840 914	177 445	1 249 314	967 060	0	203 305	2 928 402	<b>16 885 674</b>
Roudné	25 000	1 741 911	1 283 095	204 810	200 886	191 612	1 256 922	0	335 017	3 159 993	<b>8 399 246</b>
Rožmitál na Šumavě	1 398 231	1 224 173	795 845	706 929	540 401	1 540 434	262 304	0	216 071	2 513 344	<b>9 197 732</b>
Římov	0	1 082 609	2 571 966	216 851	278 923	1 564 189	2 338 048	6 000	136 237	1 744 793	<b>9 939 616</b>
Soběnov	427 103	2 386 867	103 021	83 751	194 166	459 443	1 950 926	0	168 739	1 434 654	<b>7 208 670</b>
Střítež	58 655	3 834 083	173 723	45 597	0	655 952	330 854	1 000	18 234	1 711 442	<b>6 829 540</b>
Střížov	160 244	404 242	714 215	34 763	0	306 639	254 768	0	24 464	885 533	<b>2 784 868</b>
Velešín	270 654	5 521 796	11 451 262	5 585 515	961 122	36 369 375	5 793 471	562 000	1 324 943	9 439 403	<b>77 280 541</b>

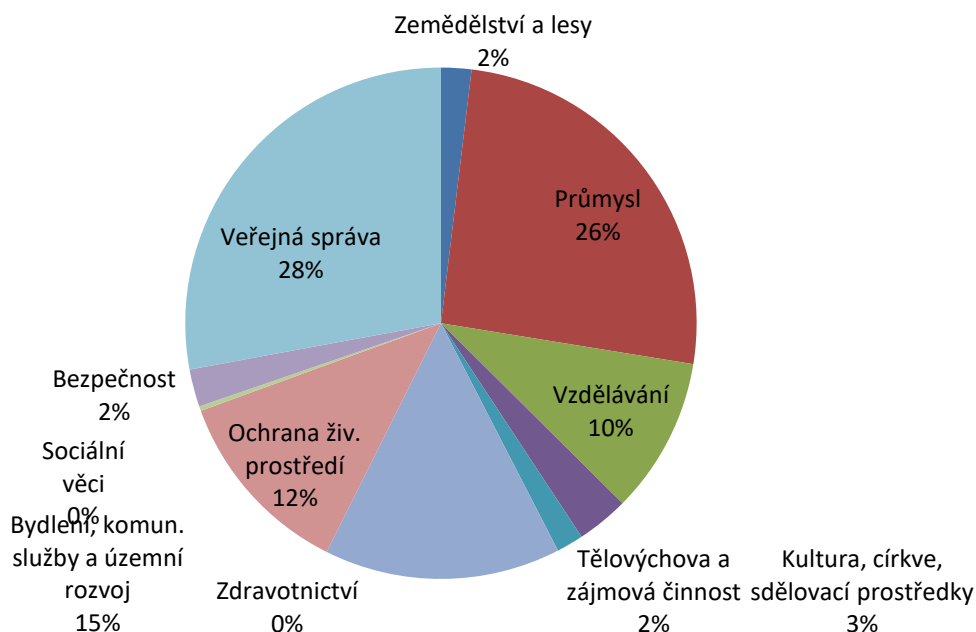
	Zemědělství a lesy	Průmysl	Vzdělávání	Kultura, církev, sdělovací prostředky	Tělovýchova a zájmová činnost	Bydlení, komun. služby a územní rozvoj	Ochrana živ. prostředí	Sociální věci	Bezpečnost	Veřejná správa	Celkem
Věžovatá Pláně	65 876	10 980 769	124 525	6 034	4 910	67 405	73 282	0	78 478	458 457	11 859 736
Vidov	31 030	512 796	283 507	0	248 201	1 950 837	889 914	0	0	1 954 512	5 870 797
Zubčice	43 436	369 026	393 942	334 959	772 315	1 180 820	246 260	0	61 728	2 103 362	5 505 848
Zvíkov	0	148 343	22 572	0	0	29 375	33 857	0	10 202	548 600	792 949
<b>Celkem MAS Pomalší</b>	<b>5729714</b>	<b>122 837 831</b>	<b>47 380 454</b>	<b>24 573 210</b>	<b>6 718 602</b>	<b>91 303 645</b>	<b>50 122 753</b>	<b>3 133 452</b>	<b>9 881 537</b>	<b>87 589 959</b>	<b>449 271 157</b>

Zdroj: [www.rozpocetobce.cz](http://www.rozpocetobce.cz)

Graf č. 3



V průměru za všechny obce regionu tvoří nejvyšší položku v rozpočtu „veřejná správa“. Naopak nejnižší položkou jsou výdaje na sociální věci a zdravotnictví. Tyto čísla se však v konkrétních obcích a městech velice liší. Více o tom vypovídá graf č. 3.



Tab. č. 14 Hospodářská činnost v regionu Pomalší, stav k 31. 12. 2013

Hospodářská činnost v regionu Pomalší, stav k 31.12.2013	
Druh hospodářské činnosti	počet
Velkoobchod a maloobchod; opravy a údržba motorových vozidel	420
Stavebnictví	412
Zpracovatelský průmysl	406
Profesní, vědecké a technické činnosti	333
Zemědělství, lesnictví, rybářství	250
Ostatní činnosti	212
Ubytování, stravování a pohostinství	176
Peněžnictví a pojišťovnictví	217
Nezařazeno	112
Doprava a skladování	79
Činnosti v oblasti nemovitostí	79
Kulturní, zábavní a rekreační činnosti	68
Vzdělávání	62
Veřejná správa a obrana; povinné sociální zabezpečení	57
Administrativní a podpůrné činnosti	40
Zdravotní a sociální péče	36
Informační a komunikační činnosti	34

Výroba a rozvod elektřiny, plynu, tepla a klimatizovaného vzduchu	27
Zásob. vodou; činnosti souvis. s odpad. vodami, odpady a sanacemi	8
Těžba a dobývání	1
Činnosti domácností jako zaměstnavatelů a činnosti pro vl. potřebu	0
Činnosti exteriorních organizací a orgánů	0
<b>Počet podnikatelských subjektů celkem</b>	<b>3.132</b>

Zdroj: ČSÚ

## Podnikatelské prostředí

Největší potenciál co se týká počtu podnikatelských subjektů, mají opět dvě největší centra regionu – Velešín a Kaplice. Tradičním odvětvím v těchto městech je strojírenství, které je zastoupeno podniky Jihostroj a. s. – výroba hydraulické a letecké techniky, Kostečka Group s. r. o. – výroba klimatizací a vzduchotechniky (Velešín) a ENGEL Strojírenská spol. s. r. o. – výroba elektrických skříňových rozvaděčů, rámců na stroje, olejových nádrží a periférií automatických zařízení, zejména dopravních pásů (Kaplice). Tyto podniky zaujímají místo předních zaměstnavatelů na území MAS.

V Kaplici je také soustředěno množství drobných podnikatelských subjektů ve výrobě i službách. V menších obcích převládají drobné podnikatelské subjekty. A právě na podporu malých podnikatelů a drobných soukromých firem je třeba zacílit. Vhodnou aktivitou mohou být například vzdělávací akce pro zájemce o zahájení podnikání v oblastech založení podniku, vedení účetnictví, daně, marketing atd. Nebo podpora pořízení strojů a vybavení pro nezemědělskou činnost. Velkou příležitostí se v dnešní době jeví zavádění sociálního podnikání (např. sociální zemědělství) s cílem vytvoření a zachování pracovních míst.

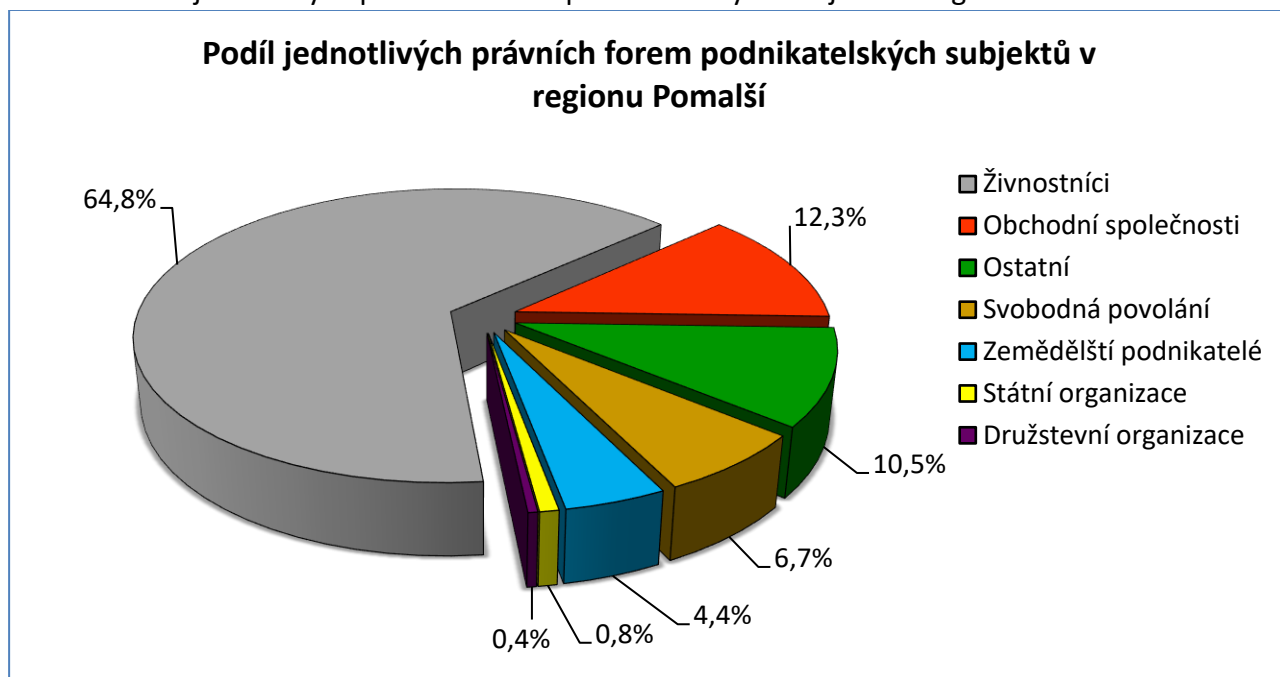
Tab. č. 15 poukazuje na četnost podnikatelských aktivit v různých oborech. Nejčastější podnikatelskou aktivitou je tak velkoobchod, maloobchod a oprava a údržba motorových vozidel. Nejčastěji se vyskytující právní forma podnikatelských subjektů jsou živnostníci, následují obchodní společnosti.

Tab. č. 15 Právní formy za rok 2014

	Státní organizace	Akciové společnosti (z obchod. společností celkem)	Obchodní společnosti	Družstevní organizace	Živnostníci	Svobodná povolání	Zemědělské podnikatelé	Ostatní
MAS Pomalší	26	6	385	14	1856	299	122	205

Zdroj: ČSÚ

Graf č. 4 Podíl jednotlivých právních forem podnikatelských subjektů v regionu Pomalší



## Zemědělství

Tab. č. 16 Podíl zemědělské/nezemědělské půdy na celkové ploše v obcích za rok 2013

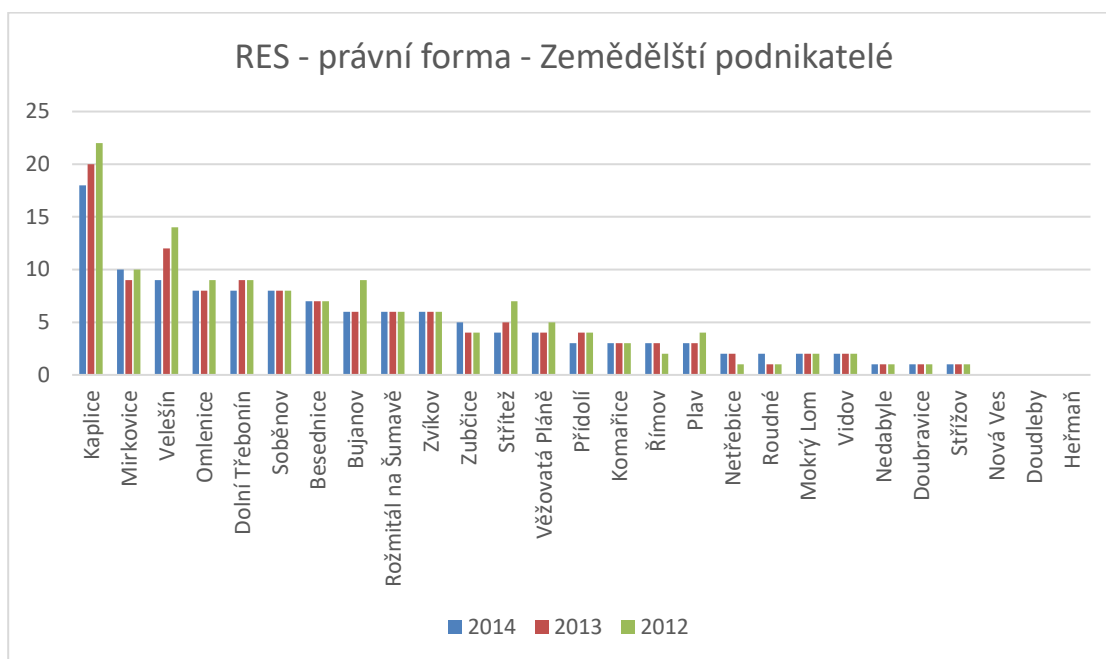
Obec název	Celková výměra (ha)	Zemědělská půda (ha)	Nezemědělská půda (ha)	RES - počet subjektů se zjištěnou aktivitou celkem	RES - subjekty v CZ-NACE- A Zemědělství, lesnictví, rybářství
Kaplice	4085,0	2106,4	1978,6	872	45
Velešín	1323,6	771,9	551,7	457	20
Omlenice	1381,8	888,1	493,7	70	17
Besednice	1611,4	676,0	935,4	92	15
Dolní Třebonín	2043,4	1442,1	601,3	168	13
Bujanov	1742,8	851,3	891,6	60	13
Mirkovice	1548,7	925,4	623,3	70	13
Rožmitál na Šumavě	4289,5	1686,6	2602,9	33	11
Střítež	837,7	436,4	401,3	69	10
Netřebice	1336,2	731,4	604,8	60	9
Přídolí	4001,6	1628,5	2373,0	67	9
Soběnov	1248,8	448,6	800,2	46	9
Věžovatá Pláně	479,5	193,9	285,7	29	8
Zubčice	948,9	609,9	339,0	46	8



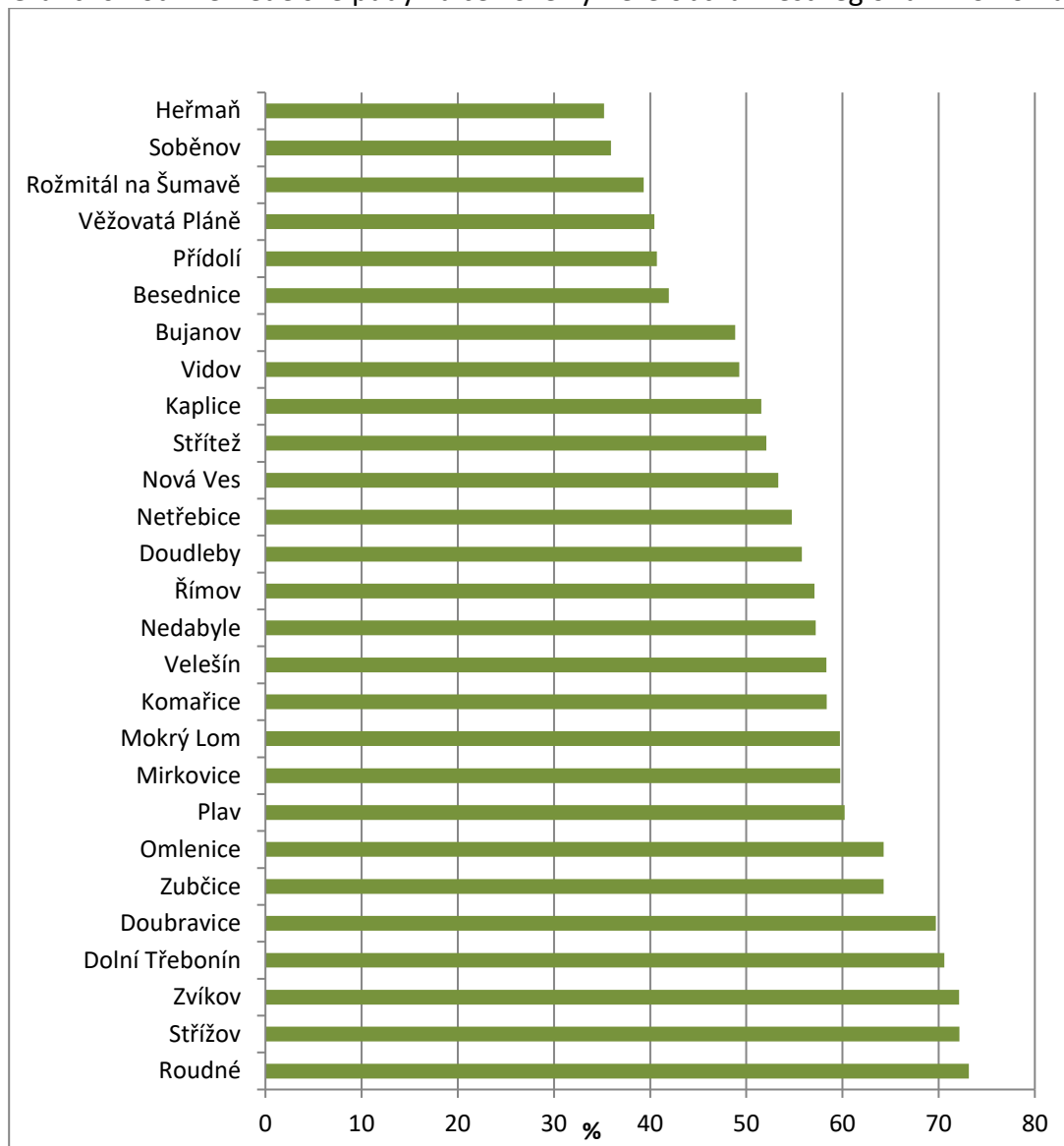
Zvíkov	290,3	209,4	80,9	15	7
Římov	1528,3	872,3	656,0	148	7
Komařice	1029,5	600,7	428,8	52	6
Roudné	382,6	279,8	102,8	169	5
Plav	510,5	307,4	203,1	75	4
Nová Ves	586,3	312,6	273,7	107	4
Mokrý Lom	355,6	212,4	143,3	17	4
Nedabyle	237,7	136,0	101,6	59	4
Doubravice	182,3	127,1	55,2	52	3
Vidov	123,0	60,6	62,4	71	3
Doudleby	585,7	326,6	259,1	59	2
Střížov	466,2	336,4	129,8	32	1
Heřmaň	217,6	76,6	141,0	34	0
<b>Celkem</b>	<b>33 375</b>	<b>17 254</b>	<b>16 120</b>	<b>3 029</b>	<b>250</b>

Zdroj: ČSÚ, Veřejná databáze

Graf č. 5 Vývoj počtu právních forem „Zemědělský podnikatel“



Graf č. 6 Podíl zemědělské půdy na celkové výměře obcí a měst regionu MAS Pomalší



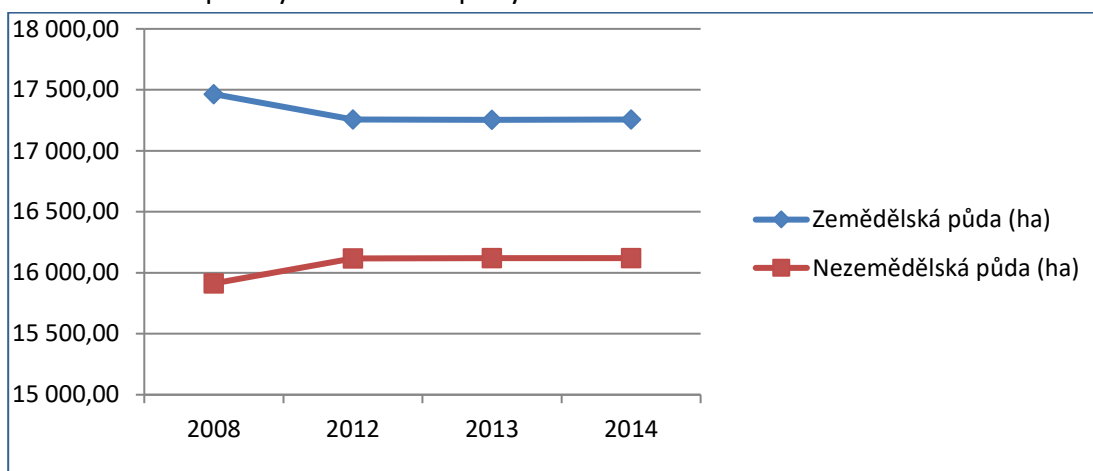
Tab. č. 17 Podíl zemědělské/nezemědělské půdy na celkové ploše za období 2008 – 2014, obce MAS Pomalší celkem

sledovaný rok	Celková výměra území (ha)	Zemědělská půda (ha)	Nezemědělská půda (ha)	RES - počet subjektů se zjištěnou aktivitou celkem	RES - subjekty v CZ-NACE- A Zemědělství, lesnictví, rybářství	RES – právní forma - zemědělské podnikatelé
2008	33 378	17 465	15 913	2 759	242	140
2012	33 376	17 258	16 118	3 132	264	138
2013	33 375	17 254	16 120	3 029	250	127
2014	33 375	17 256	16 119	2 907	240	122

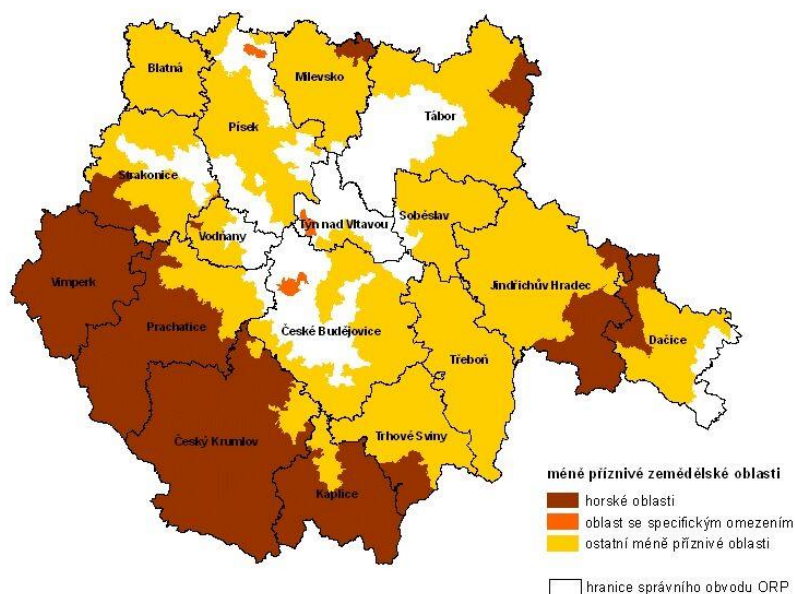
Zdroj: ČSÚ, Veřejná databáze

Největší podíl zemědělské půdy na celkové výměře obce má Roudné (73%), dále Střížov, Zvíkov a Dolní Třebonín. Avšak podle tabulky č. 17 je možné sledovat celkový pokles podílu zemědělské půdy ve prospěch nezemědělské půdy. Důvodem je zabírání půdy pro bytovou výstavbu, podnikatelské činnosti a v budoucnu to bude také výstavba D3, která půjde přes území MAS Pomalší.

Graf č. 7 Změna plochy zemědělské půdy ve sledovaném období



#### Méně příznivé zemědělské oblasti (LFA) v Jihočeském kraji



Zdroj: ČSÚ

Charakteristické pro zemědělskou půdu na území MAS Pomalší je výskyt méně příznivých oblastí (LFA) na většině území.

Na území MAS je v roce 2013 registrováno celkem 250 subjektů hospodařících v zemědělství, lesnictví a rybářství, z toho fyzické osoby (více jak 80%) a právnické osoby (do 20%). Převážná většina těchto subjektů se nachází na území ORP Kaplice a Český Krumlov. V tab. č. 18 je uveden přehled druhů zemědělských činností a jejich četnost v území.

Z grafu č. 5, 7 a tab. č. 17 je patrný pokles zemědělské půdy z celkové plochy sledovaného území. Úměrně tomu se snižuje i počet podnikatelů v zemědělství, lesnictví a rybářství. Od roku 2008 do roku 2014 klesl počet zemědělských podnikatelů o 13%.

Pro udržení konkurenceschopnosti zemědělců je třeba vybavení jejich provozů adekvátní zemědělskou technikou a technologií. Trendem současné doby je i produkce místních surovin a potravin, odpovídající principům šetrného hospodaření, využívajícího místní zdroje a OZE. Ne všechny zemědělské a výrobní subjekty jsou však pro zpracování místních potravinových a zemědělských produktů vybaveny odpovídajícími technologiemi pro výrobu potravin a jejich uvedení na trh.

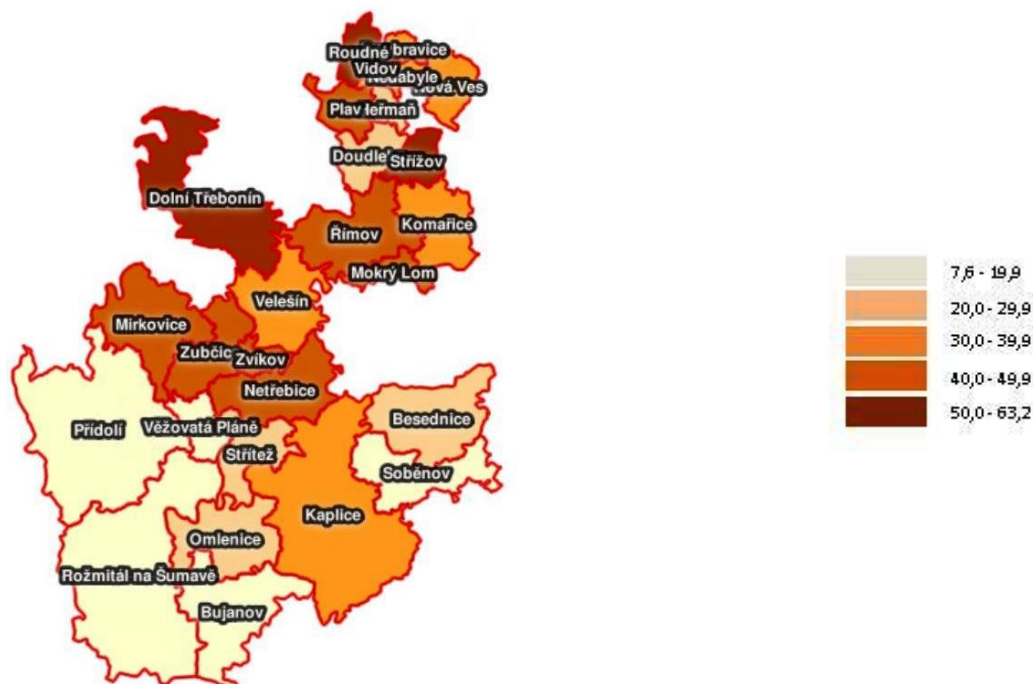
V bezprostřední blízkosti hranice MAS existuje velká ekologická farma s nově zavedenou výrobou mléčných produktů, které hledá nová odbytová místa, v regionu působí dva malé masokombináty, existuje zde výroba pečiva, produkce zeleniny s bedýnkovým systémem zásobování spotřebitelů a další aktivity. V rámci komunitního projednávání analytické části SCLLD byl zaznamenán zájem o posílení trhu s místními produkty. Na jedné straně existuje zájem spotřebitelů o kvalitní místní potraviny, kterých je však v současné době v regionu nedostatek (slabá nabídka) a na druhé straně zájem podnikatelů o vybudování zpracovatelských kapacit respektive rozšíření stávajících podnikatelských aktivit do oblasti výroby kvalitních potravin.

Tab. č. 18 Přehled zemědělských činností provozovaných v území MAS

<b>počet subjektů 21 a více</b>
Rostlinná výroba v plném rozsahu. Živočišná výroba v plném rozsahu.
<b>počet subjektů 11 - 20</b>
Rostlinná výroba v plném rozsahu. Živočišná výroba v plném rozsahu. Lesní výroba.
<b>počet subjektů 1 - 10</b>
Chov hospodářských a jiných zvířat či živočichů za účelem získávání, zpracování a výroby živočišných produktů. Hospodaření v lese.
Chov ryb, vodních živočichů a pěstování rostlin na vodní ploše na pozemcích vlastních, pronajatých nebo užívaných na základě jiného právního důvodu.
Chov ryb.
Chov sportovních a dostihových koní. Rostlinná výroba.
Lesní výroba. Chov ryb. Pěstování léčivých rostlin.

Rostlinná výroba. Živočišná výroba, produkce chovných a plemenných zvířat
Rostlinná výroba v plném rozsahu včetně pěstování květin.
Rostlinná výroba v plném rozsahu.
Rostlinná výroba v plném rozsahu. Živočišná výroba v plném rozsahu. Lesní výroba. Chov ryb.
Rostlinná výroba v plném rozsahu. Lesní výroba.
Rostlinná výroba v plném rozsahu. Lesní výroba. Pěstování okrasných a lesních stromků. Ovocnářství.
Rostlinná výroba v plném rozsahu. Živočišná výroba - chov koní.
Rostlinná výroba v plném rozsahu. Živočišná výroba - chov skotu a včel.
Rostlinná výroba v plném rozsahu. Živočišná výroba v plném rozsahu - včetně farmového chovu zvěře.
Rostlinná výroba v plném rozsahu. Živočišná výroba v plném rozsahu. Lesnická činnost.
Rostlinná výroba v plném rozsahu. Živočišná výroba v plném rozsahu, včetně chovu koní. Lesní výroba.
Rostlinná výroba včetně chmelařství ovocnářství, vinohradnictví a pěstování zeleniny, hub, okrasných rostlin, léčivých a aromatických rostlin
Rostlinná výroba, výroba osiv a sadby, hospodaření v lese.
Rostlinná výroba. Živočišná výroba. Hospodaření s vodou pro lesnické a zemědělské potřeby.
Rostlinná výroba. Živočišná výroba. Úprava, prodej a zpracování vlastní produkce zemědělské výroby.
Rostlinná výroba. Chov skotu.
Rostlinná výroba. Produkce chovných a plemenných zvířat.
Úprava, zpracování a prodej vlastní produkce zemědělské výroby.
Výroba osiv a sadby, školkařských výpěstků a genetického materiálu rostlin.
Výroba osiv a sadby, školkařských výpěstků a genetického materiálu rostlin. Rostlinná výroba v plném rozsahu. Živočišná výroba v plném rozsahu.
Živočišná výroba - chov skotu. Rostlinná výroba - výroba krmiv.
Živočišná výroba v plném rozsahu, včetně chovu ryb.
Živočišná výroba v plném rozsahu, včetně chovu ryb. Rostlinná výroba v plném rozsahu. Lesní výroba.
Živočišná výroba v plném rozsahu.
Živočišná výroba v plném rozsahu. Rostlinná výroba v plném rozsahu. Chov ryb, vodních živočichů a pěstování rostlin.
Živočišná výroba zahrnující chov hospodářských a jiných zvířat či živočichů za účelem získávání a výroby živočišných produktů, chov hospodářských zvířat k tahu a chov sportovních a dostihových koní.

Kartogram č. 5 Podíl orné půdy na celkové rozloze (%)



Zdroj: Geoportal

### Cestovní ruch

Cestovní ruch ovlivňuje rozpočty měst a obcí nejen primárním způsobem (ziskem z prodaných vstupenek atd.), ale také druhotným ovlivněním řady odvětví a sektorů, jako jsou zejména doprava, obchod, stavebnictví, bankovníctví, telekomunikace, kultura, sport. Multiplikační efekt cestovního ruchu umožňuje zachovávat, resp. vytvářet nové pracovní příležitosti a finanční zdroje pro rozvoj území. Tento regionální rozměr cestovního ruchu je současně i stabilizačním faktorem nejen ve vztahu k místnímu obyvatelstvu, ale i ve vztahu k sociálně-kulturnímu zázemí, které cestovní ruch zprostředkovává pro další zájemce (turisty) a tak zároveň posiluje místní identitu obyvatelstva z hlediska hrdosti na místní tradice a kulturní specifika.

Pobyťová hodnota volné krajiny je úměrná zastoupení pozitivně působících krajinných prvků (především větších lesních ploch, lučních porostů, rybníků, řek a dalších specifických přírodních prvků) umocňujících výjimečnost daného krajinného celku. Hodnota krajiny koresponduje s mírou její ekologické stability a klesá v případě, že intenzita jejího využívání překročí její možný potenciál.

Popisovaná oblast MAS Pomalší je součástí širšího regionu jižní Čechy, které jsou právě svým přírodním prostředím, dochovanými památkami, množstvím vodních toků, rybníků a údolních nádrží hojně navštěvovanou oblastí.

Mikroregion Pomalší má všechny předpoklady pro další rozvoj cestovního ruchu. Jde především o velmi zachovalé životní prostředí s řadou možností pro aktivní odpočinek, kulturní

a sportovní vyžití – řada kulturních a sportovních akcí, nemovité kulturní a technické památky, relativní dostatek ubytovacích a stravovacích kapacit. Další neméně cennou předností jsou vazby na blízká okresní města České Budějovice a Český Krumlov a na území přírodního parku Novohradské hory.

V současné době se vytváří jednotná koncepce cestovního ruchu pro region. Cílem je dlouhodobě se věnovat systematickému rozvoji cestovního ruchu a efektivní spolupráci s jednotlivými subjekty (KIC, ubytovatelé, stravovatelé, ostatní poskytovatelé služeb). K tomuto účelu může sloužit destinační management jakožto organizace, která bude vytvořená z aktivních subjektů. Předpokladem je aktivní dlouhodobá spolupráce měst, obcí a subjektů podnikajících v oblasti cestovního ruchu. Nutností bude masová osvěta a vzdělávání obyvatel regionu o významu a přínosech cestovního ruchu.

<b>Informační centrum</b>	Velešín, Kaplice, Římov, Vidov, Besednice
<b>Cyklostezky (mapa)</b>	1018 Vltavská, 1121, 1128, 1130, 1131, 1188, 1189, 1197, 1198, 1199, 1200, 12-Grünway RD Zemská cesta Malše-Dunaj 170 km („Cáhlovská“)
<b>Naučné stezky</b>	Vidov, Velešín, Kaplice – Řemeslo na řece
<b>Křížová cesta</b>	Římov
<b>Hipostezky</b>	„MK ranč“ Čertyně, „Ranč u Žofky“ Omlenice; Ekofarma „Alpská chalupa - Stáj Poluška“
<b>Muzeum</b>	Komařice – muzeum zámků Velešín – městské muzeum, dům „Kantůrkovec“ Pořešín – hradní muzeum Římov – muzeum vláček Komařice – muzeum tesařiny p. Šnajdr Bujanov – muzeum Koněstřežky Rožmitál n. Š. – muzeum spojovací techniky (p. Kraus)
<b>Lyžařský vlek</b>	Kozí Pláně
<b>Vodácká turistika</b>	jarní a podzimní splouvání Malše (upouštění přehrad v Římově)
<b>Koupaliště, Jezy</b>	Kaplice, Velešín Římov, Hamr, Doudleby, Plav, Roudné
<b>Rozhledny</b>	Besednice - Slabošovka

#### Ubytování v Pomalší



Hotel Corona	Kaplice, ul. Masná
Hotel Zlatý Kříž	Kaplice, Náměstí 43
Hotel Zámeček	Kaplice, Mostky 28, 382 41
Pension Bar - restaurant	Kaplice, Českobudějovická 326
Pension privat – Marta Šimková	Kaplice, Malšské údolí 534
Pension Míková	Kaplice, Nové Domky 339, 382 41
Penzion – restaurace MEXICO	Kaplice, Hradiště 17, 382 41
Hájenka Hradiště	Kaplice - Hradiště
Penzion na Horské	Kaplice, Horská 18
Ubytování Schneiderová Jaroslava	Ráveň 24, Kaplice 2, 382 42
Penzion Pořešín	Pořešín
Hájenka Besednice a Myslivna pod Kohoutem	Lesy obcí Trhové Sviny a Besednice s. r. o., Nábřeží Svatopluka Čecha 859, 374 01 Trhové Sviny
Ubytovna SOŠ Velešín	Velešín, U hřiště 527, 382 32
Restaurace Obecní šenk (ubytování)	J. V. Kamarýta 747, 382 32 Velešín
Žluťásek - ubytování	Nádraží 639, 382 32 Velešín
penzion U Badyho	Dolní Třebonín - Čertyně 2, 382 32 D. Třebonín
Penzion Libra	Velešín – Holkov 15, 382 32
Restaurace & penzion U koňské dráhy	Velešín – Holkov 18, 382 32
Penzion Holinka	Netřebice 49, 382 32 Velešín
Penzion Kolo	Prostřední Svince 12, 382 32 Velešín
Hotel Černice	Velešín – Černice 3, 382 32
Guesthouse Rajka	Velešín – Mojnë 7, 382 32
Penzion Diana	Štětkře 3, 382 32 Velešín
Turistická ubytovna – kovárna Komařice	Komařice 6, 373 41 Trhové Sviny
Hotel Klor	Doudleby 22, 370 07 Č. Budějovice
Cyklistická ubytovna Vidov	Vidov
Tělovýchovné a ubytovací zařízení TJ SOKOL ŘÍMOV	Římov 200, 373 24
Penzion Hastrman	Doudleby 68 , 370 07 Č. Budějovice
penzion Hájenka pod strání	Omlenice - Vyněžda 33, 382 41 Kaplice
Penzion Hřeben	Netřebice , 382 32 Velešín
Statek Kloubek	Chabičovice 2, 382 32 Velešín
penzion Marhulík	Netřebice 57, 382 41 Kaplice

Grabcovi ubytování	Přídolí 49, 381 01 Č. Krumlov
Modrý penzion	Věžovatá Pláně 14, 382 32 Velešín
penzion CEDERIKA	Věžovatá Pláně 29, 382 32 Velešín

### Wellness v Pomalší

Village golf hotel – Svachův Dvůr	Svachova Lhotka 1, Mirkovice 382 32
Wellness penzion Vinický dvůr	Omlenice - Výnězda 3, 382 41 Kaplice

### Kempy v Pomalší

Tábořiště Hamr	Římov
Kemp U Kelta	Dolní Třebonín
Kemp Branná	Rožmitál na Šumavě, Vltava ř. km 298
kemp Vltava Všeměry	Přídolí

#### Ekonomika

- Nejnižší položkou v rozpočtu obcí v průměru tvoří sociální věci a zdravotnictví
- Podnikatelská činnost je soustředěna především do měst a jejich okolí
- Z podnikatelských subjektů převládají živnostníci
- Podíl zemědělské půdy na celkové výměře obcí se snižuje, čemuž odpovídá i klesající podíl subjektů hospodařících v zemědělství, lesnictví a rybářství
- Cestovní ruch jako podnikatelské prostředí není příliš rozvinutý, i když k tomu má v regionu Pomalší všechny předpoklady

## 2.1.5 Životní a kulturní prostředí

Tab. č. 19 Významné krajinné prvky v regionu Pomalší

Významný krajinný prvek	
Prameništní louka Za Vodákem SSZ od obce	Heřmaň
Městský park v Kaplici	Kaplice
Porost dřevin pod polní cestou Z od obce Pašínovice	Komařice
Remíz v orné půdě JZ od obce Pašínovice	Komařice
Skupina stromů v centru obce Pašínovice	Komařice
Skupina 2 lip v centru osady Stradov	Komařice
Skupina dubů u místní komunikace v osadě Stradov	Komařice
Polžov u Pašínovického potoka	Mokrý Lom

Polžov	Mokrý Lom
Porosty dřevin ZJZ od obce	Nedabyle
Prameništní louka ZJZ od obce	Nedabyle
Stromořadí před samotou JZ od obce	Nedabyle
Prameništní louka jižně od obce	Nedabyle
Stromořadí podél staré silnice Nedabyle - Doubravice	Nedabyle
Skupina 4 ks vzrostlých stromů v obci	Netřebice
Skupina stromů na okraji osady Hůrka	Nová Ves
Skupina stromů v centru a na J okraji osady Hůrka	Nová Ves
Skupina dvou dubů na J okraji obce	Plav
Porosty dřevin na SV obce	Plav
Porosty dřevin v centru obce	Plav
Bývalé rameno řeky a mokřad SV od obce	Roudné
Zbytek lužního lesa SSZ od obce	Roudné
Návesní park	Rožmitál na Šumavě
Stromořadí u silnice Pašínovice - Římov	Římov
Skupina stromů na okraji osady Kladiny	Římov
Skupina stromů pod osadou Kladiny	Římov
Skupina 2 lip u kapličky na J okraji obce Dolní Stropnice	Římov
Porost dřevin ve strouze Z od obce Dolní Stropnice	Římov
Skupina 2 lip u polní cesty SSZ od obce	Střížov
Skupina 2 lip u křížku u polní cesty VJV od obce	Střížov
Prameniště v údolnici potoka V od obce	Střížov
Skupina stromů u kapličky v polích JV od obce	Střížov
Jednořadé stromořadí u pol.cesty na JV okraji obce	Střížov
Prameniště v údolí potoka JJV od obce	Střížov
Skupina stromů u křížku u pol.ces.JJZ od obce	Střížov
Porost dřevin na agrární terase J od obce	Střížov
Tůň a bývalé rameno Malše Z od obce	Vidov
Vidovský dub letní	Vidov
Alej dubů Vidov	Vidov

*Zdroj: Vlastní šetření*

Tab. č. 20 Ochrana přírody a krajiny v regionu Pomalší

Druh chráněného území	počet
Národní park	0
Chráněná krajinná oblast	0
Národní přírodní rezervace	0
Národní přírodní památka	1
Přírodní rezervace	1
Přírodní památka	2

Druh chráněného území	počet
Přírodní park	2
Významný krajinný prvek	39
Natura 2000	0
Evropsky významná lokalita	1
Ptačí oblast	0
Památný strom	43

Zdroj: [www.aopk.cz](http://www.aopk.cz)

#### druh chráněného území / název

#### území obce Pomalší

##### Přírodní rezervace

**Ševcova hora** zbytky smíšeného suťového lesa s převahou buku. Výměra: 8,33 ha, k.ú. Soběnov, obec Soběnov. Vyhlášení: 1995

##### Přírodní památka

**Besednické vltavíny I** mozaika lesa a pastvin kryjící vrstvy vltavínonosných sedimentů v nivě a na svazích údolí Besednického potoka. V současné době je větší část zdevastována legální těžbou vltavínů. Výměra 28 ha, k.ú. Besednice, obec Besednice. Vyhlášení 1995.

**Pašínovická louka** Komařice

##### Přírodní park

**Přírodní park Poluška** byl zřízen roku 1999. Je nejmenším ze všech čtyř přírodních parků Českokrumlovsko, je stísněn mezi prvním a druhým největším městem okresu, Českým Krumlovem a Kaplicí, a jejich okolím. Dominantou tohoto přírodního parku je vrchovina Polušky s nejvyššími vrcholy Poluškou 919 m n.m. a Kraví horou 909 m n.m. Přírodní a estetická hodnota území je dána rozsáhlým lesním ekosystémem se zbytky květnatých luk, četnými mezemi a remízky, prameništi několika přítoků Malše a Vltavy, s typickými biotopy a rovněž s dochovanou tradiční architekturou obytných a hospodářských stavení a samot šumavského předhůří. Omlenice, Rožmitál na Šumavě, Přídolí, Věžovatá Pláně, Střítež

**Přírodní park Soběnovská vrchovina** byl zřízen roku 1995. Významnou dominantou jeho území je Soběnovská vrchovina (lidově zvaná Slepíčí hory) s vrcholy Kohout 870 m n.m., Vysoký kámen (též Slepice) 865 m n.m. a Besednická hora 753 m n.m. Přírodní a estetická hodnota území je dána rozsáhlými lesy se zbytky přirozených porostů, suťovými a skalními útvary, kaňonem řeky Černé s vodními díly z meziválečného období

**druh chráněného území / název**

**území obce Pomalší**

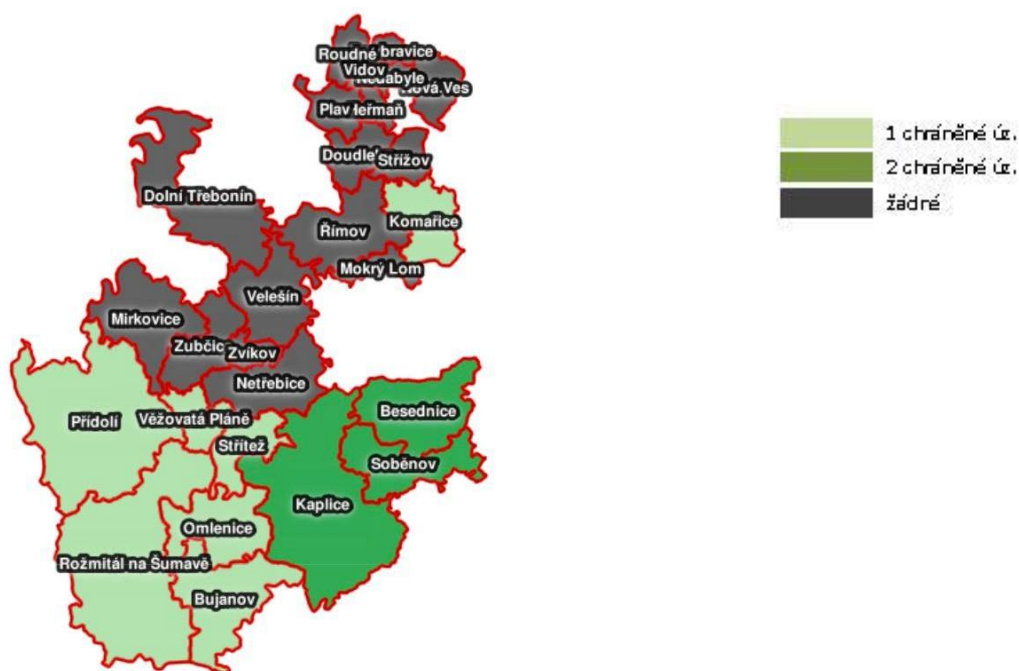
a pestrostí biotopů lesů, květnatých luk a přechodných stanovišť.  
Besednice, Soběnov, Kaplice

**Evropsky významná lokalita**

**Horní Malše**

biotop a populace perlorodky říční (*Margaritifera margaritifera*), v hlavním toku a prameništích řeky Malše s nivou, mokřinami a pramenišní vegetací a s hydrografickou sítí mělkých pramenných stružek v podmáčených lesích a křovinách, dále populace vydry obecné (*Lutra lutra*) a bučiny svazů *Luzulo-Fagetum* a *Asperulo-Fagetum* - Kaplice, Bujanov

Kartogram č. 6 Chráněná území na území MAS Pomalší



Zdroj: Geoportal

**Koeficient ekologické stability KES**

stanovuje poměr ploch tzv. stabilních a nestabilních krajinných prvků ve sledovaném území podle vzorce (Michal, 1985)

$$KES = \frac{LP+VP+TTP+Pa+Mo+Sa+Vi}{OP+AP+Ch} = \frac{\text{stabilní ekosystémy}}{\text{nestabilní ekosystémy}}$$

Hodnoty uvedeného koeficientu jsou klasifikovány takto:

KES	≤ 0,10	území s maximálním narušením přírodních struktur
	0,10 < KES ≤ 0,30	území nadprůměrně využívané, se zřetelným narušením přírodních struktur
	0,30 < KES ≤ 1,00	území intenzivně využívané, zejména zemědělskou velkovýrobou
	1,00 < KES < 3,00	vcelku vyvážená krajina, v níž jsou technické objekty relativně v souladu s dochovanými přírodními strukturami
	≥ 3,00	přírodní a přírodě blízká krajina s výraznou převahou ekologicky stabilních struktur a nízkou intenzitou využívání krajiny člověkem

Z údajů poskytnutých ČSÚ za rok 2013 byly pro sledované ukazatele celého území MAS Pomalší použity tyto hodnoty (ha):

Tab. č. 21 Pozemky v regionu Pomalší

<b>Celková výměra pozemku</b>	<b>33 376</b>
<b>OP</b> Orná půda	9 656
<b>Ch</b> Chmelnice	0
<b>AP</b> Zastavěné plochy a ostatní plochy	3 199
<b>Vi</b> Vinice	0
<b>Sa</b> Ovocné sady a zahrady	490
<b>TTP</b> Trvalé travní porosty (vč. pastvin)	5 892
<b>LP</b> Lesní půda	12 288
<b>VP</b> Vodní plochy a mokřady	631

Zdroj: ČSÚ

**KES regionu MAS Pomalší = 1,5**

Krajina na území MAS Pomalší se dá dle vyhodnocených údajů považovat za vcelku vyváženou, v níž jsou technické objekty relativně v souladu s dochovanými přírodními strukturami.

## Lesy

Tab. č. 22 Stav lesních pozemků na území MAS (ha)

Obce MAS Pomalší	12 326
------------------	--------

Jihočeský kraj	378 852
----------------	---------

Zdroj: ČSÚ, data k 31.12.2015

Na území MAS patří lesní hospodářství mezi významné oblasti podílející se na ekonomice území. Lesní porosty tvoří 37% z celkové plochy území MAS.

Největší lesní plochou z obcí MAS Pomalší disponuje Rožmitál na Šumavě (2 273,37 ha).

Lesní družstvo obcí Přídolí obhospodařuje lesní majetek pěti obcí - Přídolí, Mirkovice, Omlenice (členové lesního družstva) a dále Mojně a Rožmitál (pro ně zajišťuje Lesní družstvo obcí komplexní lesnickou činnost).

Vzhledem k relativně velké ploše lesních pozemků na území MAS je třeba zacílit na jeho využití prostřednictvím např. údržby lesního prostředí, čímž se podpoří a posílí jeho významná funkce rezervoáru vody v krajině. S ohledem na lokalizaci lesních porostů, nacházejících se v blízkosti turisticky atraktivních lokalit (Novohradské hory, Šumava) se jako možnost nabízí využití mimoprodukčních funkcí lesa, jako je posílení rekreační a vodohospodářské funkce. S tím souvisí i nedostatečná doprovodná infrastruktura pro turisty (odpočívadla, kolostavy, vyhlídky, informační tabule apod.).

Tab. č. 23 Výdaje obcí na lesy a zemědělství

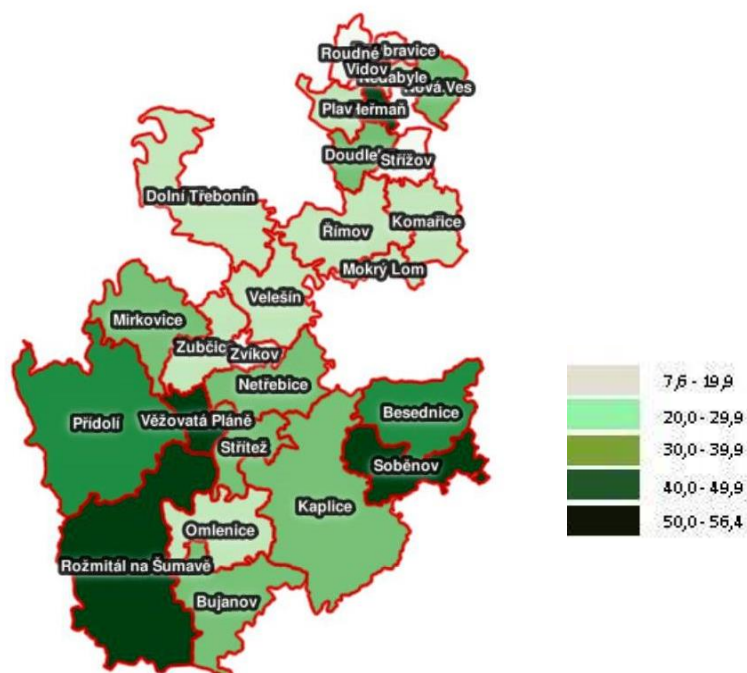
	2010	2011	2012	2013
Besednice	-	-	-	-
Bujanov	817 090	753 520	1 310 920	1 244 645
Dolní Třebonín	0	0	0	0
Doubravice	-	-	-	0
Doudleby	96760	100 850	130810	67 895
Heřmaň	6690	0	2000	0
Kaplice	2270350	1647340	1248970	1 791 203
Komařice				1 000
Mirkovice	21080	4620	22200	10 175
Mokrý Lom	18000	21410	20750	15 408
Nedabyle	2000	3000	3000	6 000
Netřebice	102100	36020	11920	16 639
Nová Ves	6530	3940	3330	19 078
Omlenice		2280	42070	4 280
Plav	6820	202300	129240	1 215
Přídolí	470990	1870	2200	71 947
Roudné	50000	50000	50000	25 000
Rožmitál na Šumavě	1435570	1118660	1248910	1 398 231
Římov	15850	4700	36930	0
Soběnov	268570	330860	408540	427 103



Střítež	37110	201970	226790	58 655
Střížov	0	1200	107670	160 244
Velešín	256290	257780	131210	270 654
Věžovatá Pláně	326140	75310	84670	65 876
Vidov	33500	90510	35750	31 030
Zubčice	0	860	91010	43 436
Zvíkov	0	0	0	0
<b>Celkem MAS Pomalší</b>	<b>6 241 440</b>	<b>4 909 000</b>	<b>5 348 890</b>	<b>5 729 714</b>

Zdroj: [www.rozpocetobce.cz](http://www.rozpocetobce.cz)

Kartogram č. 7 Podíl lesní půdy na celkové rozloze (%)



Zdroj: Geoportal

### Kulturní a technické památky, významné stavby

Kulturní dědictví je jedním z nejvýznamnějších zdrojů regionu Pomalší, proto je zapotřebí o ně náležitě pečovat. Vhodnými aktivitami se jeví rekonstrukce, obnova a propagace památek či budování nových expozic.

Hradiště

Branišovice, Doudleby, Hradištský vrch u Kaplice, Kamenná věž Strahov Velešín, Vidov

pohřebiště	Plav – mohylové pohřebiště
tvrz	Michnice, Štětkře
hrady	Louzek, Pořešín
Mosty, technické památky, významné stavby	Besednice-Pořešín – most přes Malši, Omlenice-Zdíky - barokní most u Nažidel Velešín – Svatý J. n.M. – technicky unikátní most Římov – kamenný most přes Malši Doudeby – Čapkův most Plav – most Císaře Josefa, lávka s rechlemi Kaplice – silniční most Střítěž - nádraží
Vodní díla	Sedlo č.p.25 (Komařice) Soběnov – přehrada Římov – přehrada Plav, Heřmaň – úpravna vody
Kostely, zámky	Besednice – Kostel Svatého Prokopa Doudleby - Kaple sv. Barbory Kaplice – farní kostel sv. Petra a Pavla Komařice – renesanční zámek Omlenička – barokní kostel p. Mare Bolestné a sv. Jana Nepomuckého Římov – kostel, zámek Soběnov – kostel sv. Mikuláše i do (R) Střížov – Kostel sv. Martina Velešín – farní kostel Sv. Václava Přídolí – kostel sv. Vavřince Rožmitál na Šumavě – kostel Nanebevzetí P. Marie Věžovatá Pláně – farní kostel sv. Anny
Kapličky, kaple, zvoničky	Doubravice – Kaplička, Renesanční zámek Ločenice – Kaple sv. Anežky České Mokrý Lom – Kaplička Netřebice – zvonička Omlenička – Barokní kostel P. Marie Bolestné, zámek Besednice – kaple Sv. Jana Nepomuckého Malče - kaplička Římov – křížová cesta, kaple Soběnov – křížová cesta

Kaple Rožmitál n. Š.  
 „stélová“ boží muka  
 Doudleby – kaple sv. Barbory  
 Markvartice – kaple P. Marie  
 Zvíkov – koněspřežka  
 Zubčice – Zvonice

#### Pomníky, sochy

Heřmaň – pomník z r. 1921  
 Omolenice – společný hrob transportu smrti nad obcí u lesa  
 Plav – socha sv. Jana Nepomuckého na ostrohu nad Malší (R), pomník ke zrušení roboty  
 Netřebice – pomník obětem transportu smrti  
 Velešín – Mariánské sousoší  
 Besednice – pomník obětem Katastrofy „Na Poříčí“, pomník válečným obětem, pamětní deska kap. V. Smolíkovi (letecká bitva o Anglii)  
 Mirkovice – Kulichův kříž  
 sousoší sv. Jana Nepomuckého - Rožmitál n. Šumavě  
 památník padlým z 1. sv. Války – Rožmitál n. Šumavě

#### Budovy, náměstí

Nedabyle – škola  
 Nová Ves – dřevěná budova hospody  
 Roudné – statek na návsi č. 1 se zvoničkou  
 Kaplice – Kašna a radnice na náměstí  
 Velešín – Radnice a galerie Jakub  
 Bujanov – Staniční budova koňky

#### Koněspřežka

Unikátní technická památka nemající obdoby v celé Evropě. V dnešní době souhrn staveb v různém technickém stavu. V současnosti neexistuje ucelená koncepce využití památky pro cestovní ruch.

Mostek – domek koňky	Netřebice
Str. domek koňky	Střítež
Mostky	Velešín
Zájezdni hostinec Veselka, stáje	Holkov
Budova přepážní stanice + muzeum	Bujanov

## Historie koněspřežky

Koněspřežní železnice České Budějovice – Linec, vystavěná v letech 1825 – 1832 podle projektu Františka Josefa Gerstnera, průkopníka železnice, byla nejstarší železnicí na evropském kontinentě. Hlavním cílem bylo zefektivnit dopravu soli. Trasa z Českých Budějovic do Lince měřila 129 kilometrů. Česká část koněspřežky byla v roce 1971 prohlášena za národní kulturní památku.

Podle záznamu Franze Bergauera z roku 1843 bylo na celé trati koněspřežky 52 strážních domků. Stavěly se u výhybek, křižovatek železnice se silnicemi, velkých železničních mostů či v areálu stanic. Mívaly maximálně dvě místnosti plus předsíň s černou kuchyní, z níž někde vedly schody na půdu. Na české straně se jich dochovalo sedm: České Budějovice, Včelná, Kamenný Újezd, U sedláka Burdy – Štílec, Kosov, Zvíkov u Netřebic a Česká hospoda (Kaplice nádraží). Většina z nich je přestavěná.

(Zdroj: [http://ceskobudejovicky.denik.cz/kultura\\_region/kvuli-silnici-chteli-strazni-domek-na-manesovce-zborit-20140716.html](http://ceskobudejovicky.denik.cz/kultura_region/kvuli-silnici-chteli-strazni-domek-na-manesovce-zborit-20140716.html))

### Přepražní stanice se stájem a kovárnou – Bujanov

V obci Bujanov fungovala druhá přepražní stanice ve směru od Českých Budějovic. Dnes v domě sídlí mateřská a základní škola. Dochovala se centrální budova a přístavek, v němž byla kovárna. Nedochovala se ale dvě křídla, v každém z nich byly stáje pro 22 koní. V dnešní škole ponechány pozůstatky bývalé černé kuchyně drážního hostince. Bujanovskou stanicí dělí od té předcházející přepražní stanice na Holkově dvacet kilometrů. A to z toho důvodu, že zhruba tolik koně vydrží a pak je nutné je vyměnit. Následující stanice se nachází v rakouském Kerschbaumu. Součástí areálu v Bujanově byl strážní domek číslo 17, který stával před přepražní stanicí. Nedochoval se, ale o pár metrů dál stojí novější domek, v němž obec v polovině 90. let zřídila muzeum zaměřené na koněspřežku na Českokrumlovsku. (Zdroj: [http://ceskobudejovicky.denik.cz/kultura\\_region/v-cerne-kuchyni-je-dnes-satna-skolaku-20140820.html](http://ceskobudejovicky.denik.cz/kultura_region/v-cerne-kuchyni-je-dnes-satna-skolaku-20140820.html))

### Zachované objekty na trase koněspřežky

Vzhledem k tomu, že skoro celá česká část železnice byla převzata pro parní provoz, nezachovalo se toho z původní dráhy příliš mnoho:

- **Holkov** - staniční budova s koňskou stájí.
- **Velešín** - kamenný klenutý můstek. Přes něj vede kolej, která je kopií původního železničního svršku z roku 1828.
- **Bujanov** - bývalá staniční budova.
- **Pšenice** - strážní domek a zbytky drážního tělesa.

### Životní a kulturní prostředí

- Kvalita, rozmanitost a význam životního prostředí pro obyvatele a návštěvníky regionu Pomalší je prokázán hodnotou koeficientu ekologické stability a umocněn množstvím chráněných území, chráněných prvků a lesní plochou
- Významným zdrojem pro region Pomalší je také kulturní dědictví definované množstvím kulturních a historických památek

## 2.2. SWOT analýza

SWOT analýzy poukazují na jednotlivé faktory vyplývající z analýz sledovaných oblastí. SWOT analýzy jsou sestaveny ze silných a slabých stránek regionu, příležitostí a případných hrozeb, přičemž příležitosti a hrozby nejsou pod přímou kontrolou místní správy, ale mají významné dopady na socio-ekonomický rozvoj regionu.

Souhrnná SWOT analýza vychází z údajů v analytické části. SWOT analýzy klíčových oblastí vychází z analýzy problémů a potřeb a z jednání jak expertních skupin, tak komunitního týmu. Uvedené SWOT analýzy jsou jedním ze vstupů pro strategickou část dokumentu.

### Souhrnná SWOT analýza

Silné stránky	Slabé stránky
<ul style="list-style-type: none"><li>- Území s dochovanými kulturními památkami a bohatou tradicí</li><li>- Řeka Malše, zachovalá příroda</li><li>- Fungující spolky a udržování tradic v území</li></ul>	<ul style="list-style-type: none"><li>- Nedostatek lékařů na celém území MAS Pomalší</li><li>- Nedostatečné pokrytí služeb v oblasti zdravotní a sociální péče včetně podpory sociální ekonomiky</li><li>- Řeka jako omezující faktor pro zemědělské podnikání</li><li>- Nevyhovující stav dopravní infrastruktury vč. doprovodné infrastruktury ve smyslu bezpečnosti</li></ul>
Příležitosti	Ohrožení

---

<ul style="list-style-type: none"><li>- Blízkost hranic pro rozvoj spolupráce</li><li>- Podpora sociální ekonomiky, sociálního podnikání</li><li>- Potenciál pro rozvoj cestovního ruchu</li></ul>	<ul style="list-style-type: none"><li>- Dálnice D3 (úbytek zemědělské půdy)</li><li>- Stárnutí populace</li><li>- Legislativní náročnost pro malopodnikatele</li></ul>
--	--

## SWOT analýzy klíčových oblastí

### Zemědělství – odpady – ekologie - krajina

Silné stránky	Slabé stránky
<ul style="list-style-type: none"> <li>- Řeka Malše</li> <li>- Zvyšující se povědomí o životním prostředí a jeho ochraně</li> <li>- Třídění odpadů</li> <li>- Účast zemědělců na činnosti MAS</li> <li>- Velký potenciál krajiny</li> <li>- Rozsáhlé území lesních porostů</li> </ul>	<ul style="list-style-type: none"> <li>- Znečištění vodních toků v krajině zemědělskou činností (rozbahněná Malše, kukuřičná pole, eroze)</li> <li>- Malá sídla nemají ČOV</li> <li>- E55 – prašnost, znečištění v bezprostřední blízkosti (černé skládky v lesích)</li> <li>- Špatná struktura zemědělství, nemožnost koupit si produkty v místě jejich vzniku</li> <li>- Chybí malé zpracovny zemědělských produktů – nedostatečná podpora místní produkce</li> <li>- Ochranné pásmo přehrady Římov pro zemědělskou produkci</li> <li>- Malá osvěta v rámci ochrany životního prostředí, přírody</li> <li>- Nedostatečná podpora zemědělských / nezemědělských činností</li> <li>- Nedostatečné zpracování biologického odpadu</li> <li>- Nedostatečná doprovodná infrastruktura pro turisty</li> </ul>
Příležitosti	Ohrožení
<ul style="list-style-type: none"> <li>- Zvýšit roli ÚP v obcích – nejde jen o stavební parcely, ÚP může řešit celé území obce včetně volné krajiny, cestní síť, nelesní zeleň, protierozní opatření atd.</li> <li>- komplexní pozemkové úpravy</li> <li>- podporovat budování ČOV v malých sídlech</li> <li>- Kompenzace nákladů v souvislosti s nádrží Římov</li> <li>- podnikání v lesnictví</li> <li>- péče o krajinu a čisté životní prostředí, naučné stezky</li> <li>- agroturistika, turistická destinace</li> </ul>	<ul style="list-style-type: none"> <li>- Další přehrada na pitnou vodu</li> <li>- Dálnice – zabere další zemědělské plochy</li> <li>- Klimatické změny</li> </ul>





## Sociální oblast, služby, podnikání, infrastruktura

Silné stránky	Slabé stránky
<ul style="list-style-type: none"> <li>- Dostupnost veřejných služeb</li> <li>- Klidné místo pro výstavbu rodinných domů s dobrou dostupností do města (Č.B., Č.K.)</li> <li>- Dostatek kulturních a společenských akcí ve městech a některých obcích</li> <li>- Blízkost hranic se sousedním státem- (společná výuka cizího jazyka, další společné aktivity)</li> <li>- Zvyšující se zájem uživatelů o SS, zejména o umístění do DPS</li> </ul>	<ul style="list-style-type: none"> <li>- Nedostatek kvalitního a proškoleného personálu v oblasti soc. služeb</li> <li>- Nejistota financování sociálních služeb, uzavírání středisek</li> <li>- Nedostatek „sociálních“ bytů, domovů pro důchodce</li> <li>- Nedostatečná informovanost o možnostech využití soc. služeb</li> <li>- Prostituce v příhraniční oblasti</li> <li>- Nedostatek lékařů - specialistů, obvodních lékařů, vysoký věkový průměr lékařů</li> <li>- Stárnutí populace</li> <li>- Nedostatečná místní a časová dostupnost sociálních a návazných služeb pro cílové skupiny</li> <li>- Nezaměstnanost - nedostatek pracovních příležitostí – potřeba podpory drobného podnikání, zaměstnávání znevýh. cílových skupin (chybí sociální podniky, podporované zaměstnávání)</li> <li>- Dopravní spojení z malých obcí do města (senioři k lékaři-specialistovi)</li> <li>- Stav dopravní infrastruktury, chodníky, osvětlení, zastávky hromadné dopravy</li> <li>- Nejsou chráněné dílny</li> <li>- V malých obcích chybí nabídka služeb</li> <li>- Nerovné podmínky pro podnikatele</li> <li>- Málo ploch pro rozvojová území</li> <li>- Není zde dálnice</li> </ul>
Příležitosti	Ohrožení
<ul style="list-style-type: none"> <li>- Komunitní plán sociálních služeb</li> <li>- Spolupráce soukromého sektoru a ZŠ, SŠ – exkurze, praxe, sponzoring</li> <li>- Peníze EU - granty a projektové záměry</li> <li>- Využití blízkosti hranic pro výuku německého jazyka</li> <li>- Mimoškolní a mimoškolní akce, zapojení rodičů</li> <li>- Zapojení obcí a měst do spolufinancování soc. služeb</li> </ul>	<ul style="list-style-type: none"> <li>- Legislativa</li> <li>- Růst nároků na zdravotní a sociální služby vzhledem ke stárnutí populace</li> <li>- nízký zájem obyvatel o komunitní rozvoj města</li> <li>- sexbussines</li> </ul>

- |  |  |
|--|--|
| <ul style="list-style-type: none"><li>- větší podpora kulturních a sportovních aktivit pro obyvatele města</li><li>- zavádění sociálních podniků</li></ul> |  |
|--|--|

## Cestovní ruch, kulturní dědictví

Silné stránky	Slabé stránky
<ul style="list-style-type: none"> <li>- Atraktivní území z hlediska rozvoje cestovního ruchu</li> <li>- Soustava hradů na Malši</li> <li>- Koněspřežka – zachovalá tradiční akce „Koláčové slavnosti“ v Bujanově</li> <li>- Sakrální stavby</li> <li>- Zachovalá příroda, čisté ovzduší</li> <li>- Dobrá dopravní dostupnost, obslužnost</li> </ul>	<ul style="list-style-type: none"> <li>- Neinformovanost o přínosu cestovního ruchu</li> <li>- Malý zájem starostů a zastupitelstva</li> <li>- Nedostatečná propagace regionu</li> <li>- Nedostatek financí na opravy památek</li> <li>- Neexistence koncepce rozvoje cestovního ruchu v regionu</li> <li>- Malá nabídka ubytovacích zařízení a doprovodných turistických služeb</li> <li>- Neexistence turistických ubytoven</li> <li>- Chybí agroturistika</li> <li>- Špatně sjízdné cyklotrasy – technický stav, nepropojenost</li> <li>- Chybí inline stezky, hipostezky</li> <li>- Úložiště pro kola chybí, půjčovna kol, bowling, kuželna</li> <li>- Chybí krytý bazén</li> </ul>
Příležitosti	Ohrožení
<ul style="list-style-type: none"> <li>- Koněspřežka – možnost spolupráce se zahraničním partnerem, projekt regionální identity, spolupráce s Rakouskem</li> <li>- Malše</li> <li>- Spolek Hradů na Malši</li> <li>- Založení destinační společnosti</li> <li>- Nová vyhlídková místa</li> <li>- Kulturní kalendář akcí</li> <li>- Téma vodárenství jako spojovací prvek ke zvýšení povědomí o obcích na řece Malši</li> <li>- Větší rozvoj cyklostezek, in-line stezek, hipostezek, zážitkových turistických tras</li> <li>- Projekty spolupráce MAS Pomalší</li> <li>- Půjčovny kol</li> <li>- Rodinné farmy (ZOO dom. zvířat)</li> <li>- Vzdělávání, osvěta o možnostech, příležitostech a přínosu CR pro obce</li> <li>- Zapojení se do venkovské tržnice</li> <li>- Regionální značka</li> <li>- Vltavíny</li> </ul>	<ul style="list-style-type: none"> <li>- Zničení památek nedostatkem peněz na jejich opravu (záchranu)</li> <li>- Další snížení návštěvnosti regionu</li> <li>- Nejednotný postup v ochraně památek</li> <li>- D3</li> </ul>

## Komunitní rozvoj, vzdělávání

Silné stránky	Slabé stránky
<ul style="list-style-type: none"> <li>- Je prostor pro venkovské komunitní školy</li> <li>- Více skupin aktivních lidí, lidé se snaží myslet do budoucna, schopnost se nadchnout pro dobrou věc</li> <li>- V Pomalší jsou lídři</li> <li>- Aktivní spolky mají podporu veřejnosti</li> <li>- Existují tradiční veřejné akce</li> <li>- Lidé na části území (kromě Kaplicka -&gt; Sudety) cítí svoje kořeny</li> <li>- Dobrá úroveň škol, potenciál v dětech</li> <li>- Díky dopravě do regionu přijdou lidé</li> <li>- Přítomnost základních uměleckých škol</li> <li>- Kvalitní nabídka učňovského a středoškolského vzdělání s maturitou</li> </ul>	<ul style="list-style-type: none"> <li>- Stále stejní lidé...málo aktivních lidí</li> <li>- Neinformovanost obecně, mezi spolky</li> <li>- Děti nezapojené ve veřejném prostoru (často špatný příklad učitelů)</li> <li>- Chybí koordinace aktivit v regionu</li> <li>- Plošné informace o činnosti MAS</li> <li>- Nedostatečná komunikace občanů</li> <li>- Místa pro společná setkávání občanů, mládeže, spolků</li> <li>- Nezájem starostů o komunitní život</li> <li>- Nefunguje spolupráce se soukromým sektorem</li> <li>- Vandalismus</li> <li>- Nedostatečná nabídka volnočasových aktivit</li> <li>- Nedostatek financí na provoz a opravy ZŠ a SŠ v obcích</li> <li>- chybí některá sportovní zařízení</li> </ul>
Příležitosti	Ohrožení
<ul style="list-style-type: none"> <li>- Školení pro komunitní rozvoj pro starosty</li> <li>- Zapojit více aktivních lidí do expertních skupin MAS</li> <li>- Zapojení fungujících spolků</li> <li>- Zakládání VKŠ pro učení se všech</li> <li>- Systém vnitřní informovanosti o MAS a možnostech</li> <li>- Vzdělávání žáků ZŠ v regionálních tématech, v zapojování do veřejného prostoru</li> <li>- Doudleby – nářečí, kraj</li> <li>- Přesvědčit lidi, že má smysl se učit</li> <li>- Prezentovat činnost MAS všude v regionu vhodným způsobem</li> <li>- Vedení mládeže</li> <li>- Spolupráce s církvemi</li> <li>- Podpora tradic, soutěže mezi spolky</li> <li>- Místo v obecních zpravodajích</li> <li>- Příměstské tábory, soutěže – školní, fotografické, občanské</li> </ul>	<ul style="list-style-type: none"> <li>- Volby</li> <li>- Lidi se nepodaří zapojit</li> <li>- Koncentrace nepřizpůsobivých</li> <li>- Zavírání malotřídních škol</li> <li>- Nedostatek financí na rekonstrukce, modernizace škol</li> </ul>

## Školství a předškolní vzdělávání

Silné stránky	Slabé stránky
<ul style="list-style-type: none"> <li>- Rozmístění škol po celém území</li> <li>- Dostatečná kapacita a nabídka předškolního a základního školního vzdělávání</li> <li>- Aktivní dotační politika v rámci JČ kraje pro podporu a rozvoj předškolního vzdělávání, základního vzdělávání (JČ granty, OPVK)</li> <li>- Snižování energetické náročnosti budov (postupné zateplování školských objektů s využitím dotačních prostředků – OPŽP)</li> <li>- Spolupráce škol se zřizovatelem</li> <li>- Znalost místních potřeb, kvalitní ŠVP</li> <li>- Blízkost hranice se sousedním státem-možnosti pro výuku cizího jazyka</li> <li>- Možnost reflektovat místní realie do vzdělávacího programu - rozšíření sounáležitosti s místem, kde žijí a vzdělávám se</li> <li>- Území není příliš velké, tudíž skýtá možnost využití znalostí a kontaktů (komunitní způsob života v oblasti)</li> </ul>	<ul style="list-style-type: none"> <li>- Nedostatečná dopravní obslužnost</li> <li>- Nedostatek volných pracovních míst – rodiče dojíždějí mnohdy do vzdálenějších měst za prací a vozí děti do školy tam, kde pracují</li> <li>- Socioekonomické rozdíly mezi jednotlivými obcemi (obyvatelstvo obce na různé ekonomické úrovni)</li> <li>- Malé obce v konkurenci s většími</li> <li>- Malý zájem obyvatel o dění v obci, potažmo ve školských zařízeních a ještě menší zájem cokoli měnit, osobně se angažovat</li> <li>- Nízká podpora rozvoje a vývoje obecně</li> <li>- Pokulhávající infrastruktura pro volnočasové aktivity</li> <li>- Nedostatečná komunikace mezi vedením školy a rodiči</li> </ul>
Příležitosti	Hrozby
<ul style="list-style-type: none"> <li>- Podpora zvýšení zájmu obyvatel o dění v obci (komunitní způsob plánování, zapojení rodičů do dění ve školských zařízeních)</li> <li>- Podpora aktivit, které propojují zájmy jednotlivců a skupin</li> <li>- Zlepšení konkurenceschopnosti malých obcí</li> <li>- Maximální možné čerpání zdrojů z EU a státního rozpočtu</li> <li>- Využívání školských zařízení k rozšíření nabídky vzdělání veřejnosti</li> <li>- Propojení volnočasových aktivit podnikatelských subjektů s aktivitami školských subjektů</li> <li>- Podpora vzdělávání pedagogických pracovníků</li> <li>- Podpora celoživotního vzdělávání</li> </ul>	<ul style="list-style-type: none"> <li>- Vývoj populace – obecně stárnutí obyvatelstva s nepatrným nárůstem dětí 0-14 let cca do roku 2020</li> <li>- Omezování vzdělávacích institucí</li> <li>- Nepříznivý vývoj nezaměstnanosti</li> <li>- Problémy s financováním školských zařízení z obecních rozpočtů</li> <li>- Problémy v dopravní obslužnosti</li> </ul>

### 2.3. analýza problémů a potřeb

Analýza problémů a potřeb identifikuje problémy, které vyplynuly z analytické části dokumentů, swot analýz, výsledků vývojových trendů, spojených s rozvojovými oblastmi a z jednání do nichž se zapojila komunita. Zároveň také řeší potřeby vzniklé v souvislosti s vymezenými problémy.

Základem pro kvalitní návrhovou/ strategickou část integrované strategie je nalezení nosných vazeb a souvislostí mezi jednotlivými dílčími analýzami včetně auditu zdrojů a stanovení hlavních oblastí intervence tak, aby realizace strategie přinesla nejenom přímé, ale i synergické efekty.

Analýza problémů a potřeb vznikala při komunitních setkáváních.

Pomalší leží v turisticky atraktivním Jihočeském kraji, který má ambice stát se oblastí cestovního ruchu mezinárodního významu. Tomu neodpovídá dílčí přínos turistiky a cestovního ruchu Pomalší. Proto je třeba podniknout efektivní systémové kroky pro změnu tohoto stavu. Nejdůležitější je nastartovat spolupráci poskytovatelů CR tak, aby výsledná nabídka lákala návštěvníky a v souhrnu jim přinášela pestré možnosti rekreace a odpočinku. To je možno vytvořit s respektováním dominantní role řeky Malše, využitím kulturního a historického dědictví se současným respektem ke krajině a přírodě. Klíčové je doplnit turistickou infrastrukturu, spojenou zajímavou sítí různých typů cest, s nabídkou zajímavých aktivit a akcí. To však bude vyžadovat zvýšení kompetencí poskytovatelů směrem ke spolupráci a uvědomění si místní a regionální identity. Toho lze docílit jejich cíleným vzděláváním. Z auditu zdrojů pro tuto oblast vyplývá, že klíčovými zdroji jsou všechny v auditu určené - řeka Malše, Lidé, Dědictví regionu, Příroda a krajina, Poloha (blízkost Rakouska) s tím, že sám Cestovní ruch je určen jako klíčový zdroj. Podmínkou pro atraktivitu území jsou dále Místní výroba, produkty a služby. Tyto vazby a souvislost s ekonomickou prosperitou obcí si často neuvědomují tvůrci místní politiky - starostové a zastupitelstva, proto je potřeba jim prostřednictvím vzdělávání možnosti systematicky ukazovat.

Často proti zájmům ochrany krajiny a přírodních zdrojů funguje zemědělská výroba, zejména prosazováním průmyslově zemědělských postupů zaměřených pouze na výnosy. Přesto má Pomalší zatím celkem kvalitní krajinné parametry. Index ekologické stability 1,5 ukazuje, že v krajině převažují ekologicky stabilní prvky a příroda není významně narušena. Proto se ukazuje jako nezbytné zapojit do udržitelného rozvoje ty zemědělce, kteří přímo na území žijí a cítí potřebu krajinu, půdu a vodu nejenom využívat, ale i chránit a pečovat o ni. Pro takové farmáře a pracovníky farem je třeba zajistit podporu. Souvisejícími činnostmi je udržení vody v krajině a podpora efektivního nakládání s biologickým „odpadem“, stejně jako využití místních zdrojů biomasy přímo pro vytápění v jednotlivých místech.

Sociální a sociálně ekonomická situace regionu bude v budoucnu záviset jak na rozvoji cestovního ruchu, tak na udržitelném a šetrném zemědělství. V oblasti rozvoje podnikání je



zajímavou možností budování sociálních podniků. Sociální podniky zároveň zajistí potřeby cílových skupin, které jsou znevýhodněné na otevřeném trhu práce, a přispějí k podpoře sociální soudržnosti a odpovědnosti komunity na území. Obce se však nevyhnou stárnutí populace, a to s sebou nutně nese nejenom nová řešení v oblasti zdravotní a sociální péče, ale i aktivní zapojení komunit obcí do těchto problémů, a to i s vlastním přispěním zdravých a aktivních seniorů. Dobrým základem pro rozvoj je fungující komunitní plán sociálních služeb, chybí však osvěta a vzdělávání lidí k jejich většímu využívání v celém spektru nabídky. Podle zjištěných skutečností je nutné podpořit rozvoj sociálních a návazných služeb, aby byla zajištěna jejich místní a časová dostupnost, zejména pro stávající nebo potenciální uživatele služeb z menších obcí. Problémem je i zdravotní péče, kde je nedostatek lékařů, kteří často provozují praxe do vysokého věku, a pro generační výměnu není dostatek absolventů. Kvalita života stárnoucí populace vyžaduje zdravý životní styl včetně možnosti pohybu na sportovištích vhodných pro všechny věkové kategorie, stejně jako nová řešení v oblasti veřejné dopravy. Zde se budou uplatňovat nová komunitní řešení na území obcí podporovaná MAS Pomalší.

Komunitní rozvoj, stejně jako plošná informovanost o možnostech, činnosti a spolupráci s MAS Pomalší, jsou zatím na začátku. Vedle komunitního vzdělávání občanů v nově zakládaných venkovských komunitních školách je mohou urychlit kvalifikovaní obecní koordinátoři a vzdělaní starostové, kteří komunitní činnosti nevnímají jako konkurenci. Nutnost rozvoje občanské společnosti s sebou nese i větší podíl občanů na dobrém vládnutí („good governance“) v obcích, které počítá s přenosem nejenom rozvojových pravomocí, ale zejména s převzetím odpovědnosti. Problémem regionu je vysoká poptávka po vedoucích celoročních aktivit, zejména mládeže. Velkým úkolem je zvýšit povědomí mezi všemi občany regionu o poslání a činnosti MAS Pomalší.

Problémem území MAS Pomalší je přetrvávající nevyhovující stav místních, účelových komunikací, chodníků, zastávek veřejné dopravy, osvětlení atp. a nedostatek finančních prostředků na jejich rekonstrukce. Je pravdou, že v posledních letech zaznamenáváme určité zlepšení ve stavu vozovek, nicméně stále jsou úseky komunikací včetně doprovodné infrastruktury, na které je třeba zacílit. Řešení této situace není jednoduché, jelikož tyto oblasti představují velkou finanční zátěž obecních rozpočtů. Proto zůstává i do budoucna tato problematika značně diskutovaným tématem, na které je třeba stále upozorňovat.

#### **Názory klíčových aktérů z komunitních jednání – co se nám v regionu nelíbí (Kaplice 24. 4. 2014)**

- lhostejnost obyvatel
- nezaměstnanost – málo pracovních příležitostí
- nedostatečná využitelnost zemědělské půdy
- chybí agroturistika
- špatná dopravní obslužnost

- nedostatečná zdravotnická péče
- nedostatek bytů
- málo finančních prostředků pro sociální péči
- schází místní patriotismus (hrdost na místo)
- nakládání s odpady (kam s ním, za kolik?)
- malý zájem o věci veřejné
- málo příležitostí k trávení volného času
- malá kapacita pečovatelských domů
- málo ploch pro rozvojová území
- velké množství různých národností
- málo místních produktů jejich špatná propagace
- nerovné podmínky pro podnikatele
- málo hodnocená práce
- neupravené okolí
- chybí inline stezky
- chybí krytý bazén
- prostituce

#### **Názory klíčových aktérů – co se nám v regionu nelíbí (Roudné 25. 4. 2014)**

- vysávají se peníze z regionu (zemědělství)
- chybí facebook – profil – společné aktivity, odkaz na web
- málo společných akcí, chybí jejich koordinace (termíny akcí)
- v malých obcích chybí zajištění/nabídka služeb
- chybějí kanalizace v některých obcích
- chybí kontejnery na bioodpad
- špatné nespolehlivé služby pošty
- špatně sjízdné cyklotrasy – nevyhovující technický stav
- v zastupitelstvech chybí vazba na region
- chybí úložiště pro kola
- čistota řeky a jejích přítoků
- lhostejnost občanů, neúčast na spol. akcí, nezájem o dění
- chybí sdílení portálů – pro meziobecní spolupráci
- úbytek žáků ve školách
- špatná dopravní obslužnost některých malých obcí
- není zkoordinovaná doprava
- chybí osoba pověřená propagací (v MAS)
- hůře dostupná zdravotní péče (lékaři využívají výhody práce v zahraničí)
- struktura zemědělství – nemožnost koupit si produkty v místě jejich vzniku

#### **Názory klíčových aktérů – co se nám v regionu nelíbí (Velešín 28. 4. 2014)**

- chybí krytý bazén

- malý zájem o veřejné dění
- nepropojenost vesnic asfaltovými cestami
- chybí cyklostezky, in line stezky, hipostezky
- chybí systémovost spolupráce (měst)
- špatná dopravní obslužnost
- chybí malé zpracovny zemědělských produktů
- chybí specializované obchody
- nedostatečná podpora malých živnostníků
- nedostatečná nabídka vzdělávání pro občany
- vysoká nezaměstnanost
- malá osvěta v rámci ochrany životního prostředí, přírody
- chybí vztah k místu (patriotismus)
- chybí lídři
- vandalismus
- nedostatečná nabídka volnočasových aktivit
- chybí větší osvěta pro psaní projektů, grantů
- chybí spolupráce školy s obcí
- přemíra byrokracie
- vysoký věkový průměr lékařů
- nedostatek specializovaných lékařů
- špatně investované peníze do komunikací, cest. Chybí koncepce rozvoje údržby
- E55 – příliš velká hustota provozu (nelze přejít)
- nedostatečná komunikace navzájem – občan – obec – MAS – neziskovky – škola
- místo pro společná setkávání – mládež, děti, spolky

### **Výsledky dotazníkového šetření**

#### ***V oblasti spolkových činností, předškolní, školní a mimoškolní péče a sociálních služeb navrhuji:***

Podpora činnosti klubů, spolků, sdružení v oblasti sportu, kultury, volného času pro děti, mládež i dospělé, zvyků a tradic, Podpora starších spoluobčanů, pomoc seniorům, sociální péče potřebným, pomoc mladým rodinám s dětmi, boj proti drogám a jiným nežádoucím jevům – 80

Podpora starších spoluobčanů, pomoc seniorům, sociální péče potřebným, pomoc mladým rodinám s dětmi, boj proti drogám a jiným nežádoucím jevům – 47

#### ***V oblasti zaměstnanosti v regionu navrhuji:***

Vytváření pracovních míst v obci, pomoc při zahájení a rozvoji podnikání, podpora při nákupu strojů a zařízení pro podnikání – 68

Podpora kvalifikace zaměstnanců, pomoc při hledání zaměstnání, rekvalifikace, kurzy pro rozvoj schopností a dovedností – 37

**V oblasti investic/oprav v obcích a městech navrhuji:**

Investice do vybavenosti obcí (školy, kulturní a sportovní zařízení, sociální a zdravotní zařízení), Investice do sítí (místní komunikace, vodovody, kanalizace, čističky, nakládání s odpady, elektřina, vytápění), Opravy historických památek a staveb – kostely, kapličky a jiné cenné staré budovy – 48

Investice do sítí (místní komunikace, vodovody, kanalizace, čističky, nakládání s odpady, elektřina, vytápění) – 73

Opravy historických památek a staveb – kostely, kapličky a jiné cenné staré budovy – 32

**V oblasti ochrany přírody navrhuji:**

Zlepšení informovanosti o ochraně zeleně v obcích, přírody a krajiny, volně žijících zvířat a živočichů, dostupnost přírody a její pestrost, Čistota ovzduší v obcích, zamezení smogu z vytápění uhlím, ochrana před hlukem – především z dopravy – 36

Podpora úspor energií a materiálů, využívání místních zdrojů – vody, paliv a materiálů, nejlépe obnovitelných – 45

Čistota ovzduší v obcích, zamezení smogu z vytápění uhlím, ochrana před hlukem – především z dopravy – 49

**V oblasti veřejné správy navrhuji:**

Zapojování občanů do správy veřejných záležitostí, společné plánování volených orgánů a občanů – 51

Bezpečnost v obcích – snižování rizik v dopravě, ochrana před úrazy, požáry a jinými přírodními katastrofami, boj s kriminalitou – 59

**Pohlaví:** žena – 46, muž – 60

**Věková kategorie:** 18-40 – 35, 41-60 – 51, 61 a více – 18

**Jsem:** student – 6, pracující – 65, nezaměstnaný/á – 5, důchodce – 22, jiné – 1, mateřská dovolená – 2, RD – 1, OSVČ – 1

**Zemědělství – odpady – ekologie – krajina**

Problémy / potřeby	ŘEŠENO PROSTŘEDNICTVÍM ESI FONDŮ V RÁMCI OPATŘENÍ SCLLD
Uplatnění drobných zemědělců na trhu, regionálních potravin	Podpora místní produkce a odbytu (PRV)

Podpora činnosti malých a středních podniků	1.1.2 Investice v zemědělství (PRV) 1.1.3 Investice do nezemědělských činností (PRV)
udržení vody v krajině	1.2.3 Zadržování vody v krajině (PRV)

### Sociální oblast, služby, podnikání, infrastruktura

Problémy / potřeby	ŘEŠENO PROSTŘEDNICTVÍM ESI FONDŮ V RÁMCI OPATŘENÍ SCLLD
Podpora zdravého životního stylu, nabídka volnočasových aktivit	1.2.4 Neproduktivní investice v lesích (PRV)
Podpora malých podnikatelů	2.4.1 Podpora malých podnikatelů a drobných soukromých firem (OPZ, PRV)
Nedostatečné sociální služby	2.3.2 Podpora sociálních služeb (OPZ)
	2.3.1 Podpora sociálních služeb se zapojením komunit, obcí a měst (OPZ, IROP)
nevyhovující stav místních, účelových komunikací, chodníků, zastávek veřejné dopravy, osvětlení atp.	2.2.2 Bezpečnost na silnicích a místních komunikacích (IROP)
Zaměstnanost skupin ohrožených na trhu práce, rozvoj místních podnikatelských subjektů	2.4.2 Zavádění sociálních podniků (IROP)

### Komunitní rozvoj, vzdělávání

Problémy / potřeby	ŘEŠENO PROSTŘEDNICTVÍM ESI FONDŮ V RÁMCI OPATŘENÍ SCLLD
Srovnatelné vybavení a zázemí pro školy v regionu, volnočasové aktivity pro mládež	4.2.1 Podpora infrastruktury pro základní vzdělávání v základních a mateřských školách
	4.2.2 Podpora infrastruktury škol a školských zařízení pro střední vzdělávání
	4.2.3 Infrastruktura pro zájmové a neformální vzdělávání mládeže

### Cestovní ruch, kulturní dědictví

Problémy / potřeby	ŘEŠENO PROSTŘEDNICTVÍM ESI FONDŮ V RÁMCI OPATŘENÍ SCLLD
Údržba památek / Propagace regionu	3.2.1 Zachování historického dědictví regionu (IROP)

## Jaké strategické zdroje má Pomalší?

Tab. č. 24 Strategické zdroje regionu Pomalší

	A	B	C	D	E	F	G	H
	Lidé	Dědictví regionu	Příroda a krajina	Cestovní ruch	Malše	Místní výroba Produkty a služby	Poloha (blízkost Rakouska)	Finance
1	Lidské zdroje Aktivní lidé (4)	Kulturní dědictví (2)	Příroda (5)	Propagace Destinační management (1)	Malše (1)	Zemědělská a řemeslná malovýroba (2)	Spolupráce regionů česko – rakouská (1)	Fundraising (1)
2	Práce s mládeží se zaměřením na volnočasové aktivity (3)	Tradice a zvyky (1)	Přírodní bohatství (1)	Festivaly – setkání (2)	Řeka Malše (2)	Místní podnikatelé a zemědělci (1)	Využít výhodné polohy příhraničí => Rakousko (1)	
3	Spolky a jejich místní lídři (2)	Využití kulturních a historických památek (2)	Využití potenciálu krajiny (2)	Obce Pomalší Nabídka služeb a zajímavostí pro návštěvníky (1)	Využití vodních zdrojů Malše, Římov, Rybníky (1)			
4	Šikovní a nápadití lidé (1)	Historické památky -> hrady, kostely, kaple, Boží muka, Římovské pašije, selské baroko (1)		Turistická atraktivita (1)				
5		Obnova historických památek a jejich údržba (1)		Síť komunikací -> bezpečné cyklostezky (2)				
6		Kulturní památky – historie (2)						

**Komentář:** Třemi hlavními rozvojovými zdroji regionu Pomalší jsou Lidé a vedle lidských zdrojů pak Dědictví regionu a Příroda a krajina. Cestovní ruch má souvislost s integrujícím prvkem území, kterým je řeka Malše. Vazbu nejen na turistiku, ale i na obyvatele a ekonomiku regionu, má jak Místní výroba, produkty a služby, tak Poloha (blízkost Rakouska). Významným zdrojem, který však není na prvním místě, jsou Finance.

*Zdroj: komunitní workshop*

### 3. STRATEGICKÁ ČÁST

#### 3.1. stanovení MISE

##### Mise MAS Pomalší

Místní akční skupina Pomalší iniciuje rozvoj regionu, aby v něm lidé chtěli žít.

Vytváří podmínky pro spolupráci měst, obcí, spolků a obyvatel tím, že podporuje veřejný, podnikatelský a občanský sektor.

MAS vytváří strategie rozvoje a získává prostředky pro rozvoj území.

Na základě přijaté strategie zapojuje veřejnost do společného rozvoje.

Zajišťuje obousměrný tok informací.

MAS Pomalší je koordinátorem rozvoje regionu.

#### 3.2. definování dlouhodobé VIZE rozvoje území

Vzdělaná a aktivní občanská společnost se podílí na rozvoji regionu a stále se učí.

Lidé jsou hrdi na své kořeny, podílejí se na udržování tradic a jsou spoluodpovědní za veřejný prostor, ve kterém žijí.

Školy se stávají centry vzdělanosti pro všechny generace.

Díky dobrým vztahům se rozvíjí spolupráce mezi spolky a obcemi i přeshraniční spolupráce.

Turistické trasy v okolí Malše včetně historických, jako koněspřežka, propojují regiony a dávají příležitost pro různé sportovní a turistické aktivity šetrné ke krajině a kulturnímu dědictví.

Fungující systém propagace a řízení cestovního ruchu v regionu podporovaný vedením obcí a měst přispívá k zajištění možností příjmů a pracovních příležitostí, umožňuje spolupráci mezi poskytovateli služeb a výrobcí místních produktů.

MAS podporuje regionální výrobce, stejně jako zemědělce hospodařící způsobem šetrným k životnímu prostředí.

Je podporována regionální správa vodohospodářské infrastruktury.

Neexistují černé skládky, odpady jsou tříděny a recyklovány a je druhotně využívána biomasa.

V regionu je dostatečně zajištěna zdravotní péče a místní systémy sociální péče s účastí veřejných prostředků obcí.

V Pomalší se dbá dostupnými prostředky na bezpečnost a prevenci snižování kriminality.

**Region Pomalší jako kulturně - historické a ekonomicky atraktivní místo vhodné pro život všech generací pečuje o svá přírodní bohatství a kvalitu života obyvatel.**

### 3.3. Klíčové oblasti

#### **KO 1 ŠETRNÉ HOSPODAŘENÍ V KRAJINĚ = zemědělství, krajina, ekologie, odpady**

Je podporována místní produkce vzniklá z hospodaření šetrného k půdě, vodě a krajině a vytváření odbytových možností. Občané jsou vzděláváni ke zdravému životnímu stylu a ekologii. Snižuje se množství komunálního odpadu jeho tříděním nebo recyklací.

#### **KO 2 SPOKOJENÝ ŽIVOT NA VENKOVĚ = sociální oblast, služby, podnikání, infrastruktura**

Je podporován vznik a/nebo zachování různých druhů služeb ve veřejném prostoru. S ohledem na všechny cílové skupiny jsou využívány lidské i finanční zdroje obcí. Je zlepšována sociálně-ekonomická situace obyvatel regionu podporou podnikání.

#### **KO 3 POKLADY REGIONU = kulturní dědictví, cestovní ruch**

Je vytvářen a průběžně zdokonalován systém nabídky a řízení aktivit cestovního ruchu šetrných ke krajině, životnímu prostředí a kulturnímu dědictví a budována potřebná infrastruktura. Je využívána páteční poloha řeky Malše. U občanů všech generací je probouzena sounáležitost s historií a tradicemi regionu.

#### **KO 4 VZDĚLANÝ VENKOV = komunita, vzdělávání**

Je podporováno budování vztahů v regionu i obcích. Prostřednictvím široké informovanosti všech obyvatel regionu a otevřenosti k jejich názorům a potřebám jsou vytvářeny podmínky pro celoživotní komunitní vzdělávání, společenské, kulturní a sportovní aktivity. Významnou aktivitou je podpora výchovy a vzdělávání dětí a mládeže.





### 3.4. Strategické cíle

- ✓ Využít potenciál regionu pro udržitelný socio-ekonomický rozvoj.
- ✓ Zapojit lidské zdroje regionu a komunity obcí do rozvoje a celoživotního učení.
- ✓ Zachovat krajinný ráz a historické a kulturní dědictví.
- ✓ Pečovat o krajinu a přírodní zdroje, zejména půdu a vodu.
- ✓ Zvýšit ekonomickou soběstačnost regionu Pomalší.

### 3.5. Specifické cíle a opatření k jejich naplnění

#### Klíčová oblast 1 ŠETRNÉ HOSPODAŘENÍ V KRAJINĚ

Je podporována místní produkce vzniklá z hospodaření šetrného k půdě, vodě a krajině a vytváření odbytových možností. Občané jsou vzděláváni ke zdravému životnímu stylu a udržování čistého životního prostředí.

#### Specifický cíl 1.1: podnikání v zemědělství a lesnictví

Opatření k naplnění cíle:	Aktivity
1.1.1 Podpora místní produkce a odbytu	a) Zpracování a uvádění zemědělských produktů na trh (16.3.1 PRV) b) Sdílené technologie (16.3.1 PRV) c) zavádění prvků sociálního zemědělství se zapojením seniorů a mezigenerační aktivity (2.2 IROP)
1.1.2 Investice v zemědělství (4.1.1 PRV)	a) Investice do zemědělských staveb a technologií pro živočišnou výrobu b) Investice do zemědělských staveb a technologií pro rostlinnou výrobu c) Investice do pořízení mobilních strojů pro zemědělskou výrobu
1.1.3 Investice do nezemědělských činností	a) Podpora agroturistiky (6.4.2) b) pořízení strojů, technologií a dalšího vybavení sloužícího pro nezemědělskou činnost (6.4.1 PRV)

	c) obnova cestní sítě
--	-----------------------

Specifický cíl 1.2: čisté životní prostředí	
Opatření k naplnění cíle:	Aktivity
1.2.1 Zvýšit podíl zpracování biologického odpadu	a) Zakládat kompostárny b) Vzdělávací aktivity
1.2.2 Zvýšit energetickou soběstačnost v obcích	a) Snížení energetické náročnosti objektů a technologií b) Výměna kotlů ve veřejných budovách c) Využití obnovitelných zdrojů energie vč. její akumulace
1.2.3 Zadržování vody v krajině	a) Zadržování vody v krajině (8.3.1 PRV) b) Propagace, vzdělávání
1.2.4 Neproduktivní investice v lesích	a) Opatření k posílení rekreační funkce lesa, např. značení, výstavba a rekonstrukce stezek pro turisty do šíře 2 metrů a významných přírodních prvků, výstavba herních a naučných prvků, fitness prvků b) Opatření k usměrňování návštěvnosti území, např. zřizování odpočinkových stanovišť, přístřešků, informačních tabulí, závoř c) Opatření k údržbě lesního prostředí, např. zařízení k odkládání odpadků, d) Opatření k zajištění bezpečnosti návštěvníků lesa, např. mostky, lávky, zábradlí, stupně

#### Klíčová oblast 2 SPOKOJENÝ ŽIVOT NA VENKOVĚ

Je podporován vznik různých druhů služeb ve veřejném prostoru. S ohledem na všechny cílové skupiny jsou využívány lidské zdroje i finanční zdroje obcí. Tak je zlepšována sociálně-ekonomická situace obyvatel regionu.

#### Specifický cíl 2.1: Zlepšit kvalitu života všech generací regionu prostřednictvím nabídky pohybových aktivit

Opatření k naplnění cíle	Aktivity
2.1.1 Podporovat budování služeb v oblasti sportu a zdraví	a) Výstavba koupališť a hřišť pro všechny věkové skupiny vč. sociálního zázemí b) Vybavení hřišť hracími a/nebo cvičicími prvky

	c) Speciální aktivity pro tělesně nebo duševně postižené
--	--

<b>Specifický cíl 2.2: Zvýšit dopravní možnosti občanů a bezpečnost na silnicích v obci i mimo ní</b>	
<b>Opatření k naplnění cíle</b>	<b>Aktivity</b>
2.2.1 Podporovat systémy komunitní dopravy zřizované v obcích	<ul style="list-style-type: none"> <li>a) Zavedení služby svozu dětí do škol, seniorů k lékaři</li> <li>b) Pořízení nízkoemisních a bezemisních vozidel, využívajících alternativní zdroje paliv</li> </ul>
2.2.2 Bezpečnost na silnicích a místních komunikacích (IROP 1.2)	<ul style="list-style-type: none"> <li>a) Rekonstrukce a opravy silnic II., III. tříd, místních komunikací</li> <li>b) Dopravní značení a technická opatření ke zvýšení bezpečnosti dopravy</li> <li>c) Projektové záměry na řešení zlepšení bezpečnosti na silnicích a komunikacích</li> <li>d) Výstavba a rekonstrukce chodníků v obcích za účelem zvýšení bezpečnosti chodců před silniční dopravou, včetně přizpůsobování chodníků osobám s omezenou pohyblivostí nebo orientací</li> <li>e) Rekonstrukce autobusových zastávek a opatření k bezpečnému nástupu a výstupu z autobusů, včetně bezbariérového přístupu k zastávkám</li> </ul>

<b>Specifický cíl 2.3: Rozběhnout svépomocné komunitní sociální služby s podporou obcí</b>	
<b>Opatření k naplnění cíle:</b>	<b>Aktivity</b>
2.3.1 Podpora sociálních služeb se zapojením komunit, obcí a měst	<ul style="list-style-type: none"> <li>a) Vybudování zázemí pro terénní služby (pořízení vybavení pro mobilní tým pro poskytování zdravotně sociální pomoci)</li> <li>b) Vybudování zázemí pro ambulantní sociální služby. Rekonstrukce a vybavení stávajících prostor nebo výstavba či nákup objektů pro realizaci stávající sociální služby, včetně vybudování terapeutických dílen nebo zřízení kontaktního centra v nebytových prostorách domu</li> </ul>

	<p>c) Stavba, stavební úpravy, pořízení vybavení za účelem vytvoření prostoru pro setkávání občanů a komunit ohrožených sociálním vyloučením</p> <p>d) Rekonstrukce nástavby nebo půdní vestavby nebo rekonstrukce bytového domu, při které dojde ke změně dispozic bytových jednotek, za účelem vytvoření sociálních bytů (IROP)</p> <p>e) Rekonstrukce a vybavení domů s pečovatelskou službou</p>
2.3.2 Podpora sociálních služeb	<p>a) Nízkoprahová zařízení pro děti a mládež</p> <p>b) Sociální rehabilitace</p> <p>c) Sociálně terapeutické dílny</p> <p>d) Komunitní centra</p>

Specifický cíl 2.4: Zvýšit podíl drobných a malých podniků na ekonomice regionu	
Opatření k naplnění cíle:	Aktivity
2.4.1 Podpora malých podnikatelů a drobných soukromých firem	<p>a) Vzdělávací aktivity pro zájemce o zahájení podnikání v oblastech založení podniku, vedení účetnictví, daně, podnikatelský plán, marketing (OPZ)</p> <p>b) Propagace, katalog podnikatelů, venkovská tržnice</p> <p>c) Rekonstrukce provozovny</p> <p>d) Pořízení strojů, technologií a dalšího vybavení sloužícího pro nezemědělskou činnost (6.4.1 PRV)</p>
2.4.2 Zavádění sociálních podniků	<p>a) Výstavba, rekonstrukce a vybavení sociálních podniků (IROP)</p> <p>b) Vznik a rozvoj sociálního podnikání (OPZ)</p>

### Klíčová oblast 3 POKLADY REGIONU

Je vytvářen a průběžně zdokonalován systém nabídky a řízení aktivit cestovního ruchu šetrných ke krajině, životnímu prostředí a kulturnímu dědictví a budována potřebná infrastruktura. Je využívána páteřní poloha řeky Malše. U občanů všech generací je probouzena sounáležitost s historií a tradicemi regionu.

Specifický cíl 3.1: Cestovní ruch	
Opatření k naplnění cíle:	Aktivity
3.1.1 Zvýšit dostupnost atraktivních oblastí Pomalší	<ul style="list-style-type: none"> <li>a) Propojování území výstavbou cyklostezek (IROP 1.2)</li> <li>b) Infrastruktura cyklostezek, naučných stezek (IROP 1.2, PRV 8.5.2)</li> <li>c) Rozhledny a vyhlídková místa</li> </ul>
3.1.2 Propagace regionu	<ul style="list-style-type: none"> <li>a) propagace programů cestovního ruchu šetrných k přírodě, památkám a kulturnímu dědictví</li> <li>b) vzdělávací aktivity, např. přínos cestovního ruchu pro místní ekonomiku a rozvoj obcí</li> </ul>

Specifický cíl 3.2: Kulturní dědictví	
Opatření k naplnění cíle:	Aktivity
3.2.1 Zachování historického dědictví regionu	<ul style="list-style-type: none"> <li>a) Rekonstrukce, obnova, restaurování památek (IROP 3.1)</li> <li>b) Propagace památek</li> <li>c) Budování nových expozic (IROP 3.1)</li> </ul>
3.2.2 Udržení tradic	<ul style="list-style-type: none"> <li>a) Veřejné, společenské aktivity</li> <li>b) Propagace aktivit v oblasti udržení tradic</li> <li>c) Vzdělávací aktivity</li> </ul>

#### Klíčová oblast 4 VZDĚLANÝ VENKOV

Je podporováno budování vztahů v regionu i obcích. Prostřednictvím široké informovanosti všech obyvatel regionu a otevřenosti k jejich názorům a potřebám jsou vytvářeny podmínky pro celoživotní komunitní vzdělávání, společenské, kulturní a sportovní aktivity. Zlepšením technické infrastruktury školských zařízení se zlepšuje gramotnost žáků.

Specifický cíl 4.1: Zapojení občanů do komunitního rozvoje	
Opatření k naplnění cíle:	Aktivity
4.1.1 Podpora komunitního rozvoje	<ul style="list-style-type: none"> <li>a) Vzdělávací aktivity a kurzy pro všechny občany regionu</li> <li>b) Zakládání komunitních škol</li> <li>c) Propagace komunitní činnosti</li> </ul>

	d) Databáze projektových záměrů e) <b>Zapojení do činnosti MAS, projekty spolupráce</b>
4.1.2 Místo pro komunitní činnost	a) Výstavba, rekonstrukce a vybavení prostor s cílem rozšíření jejich funkcí na informační, kulturní a komunitní centrum obce
4.1.3 Spolková činnost	a) Podpora aktivit společenských a kulturních spolků vč. pořízení vybavení b) Propagace činnosti spolků

#### Specifický cíl 4.2 : Vzdělávání dětí a mládeže

Opatření k naplnění cíle:	Aktivity
4.2.1 Podpora infrastruktury pro základní vzdělávání v základních a mateřských školách	<p>a) Stavební úpravy předškolních a školních zařízení a pořízení vybavení pro zajištění rozvoje žáků v těchto klíčových kompetencích (komunikace v cizím jazyce, technické a řemeslné obory, přírodní vědy, práce s digitálními technologiemi (IROP 2.4)</p> <p>b) Podpora sociální inkluze prostřednictvím stavebních úprav budov, učeben a venkovních prostor, pořízení vybavení, kompenzačních pomůcek a kompenzačního vybavení, nezbytných pro zajištění rovného přístupu ke vzdělávání sociálně vyloučeným osobám (IROP 2.4)</p> <p>c) Zajištění vnitřní konektivity škol a připojení k internetu (IROP 2.4)</p> <p>d) Projekty na podporu čtenářské gramotnosti, spolupráce knihoven a škol.</p> <p>e) Projekty na podporu znalostí regionu, besedy, setkání, návštěva významných míst.</p> <p>f) Nákup sportovního vybavení pro výuku tělesné výchovy</p>
4.2.2 Podpora infrastruktury škol a školských zařízení pro střední vzdělávání	<p>a) Stavební úpravy, pořízení vybavení pro zajištění rozvoje žáků v klíčových kompetencích (komunikace v cizím jazyce, technické a řemeslné obory, přírodní vědy, práce s digitálními technologiemi), (IROP 2.4)</p> <p>b) Podpora sociální inkluze prostřednictvím stavebních úprav budov, učeben a venkovních prostor, pořízení vybavení, kompenzačních pomůcek a kompenzačního vybavení, nezbytných pro zajištění rovného přístupu ke vzdělávání sociálně vyloučeným osobám (IROP 2.4)</p>

4.2.3 Infrastruktura pro zájmové a neformální vzdělávání mládeže	<p>c) Projekty na zapojení studentů do praxe</p> <p>a) Stavební úpravy, pořízení vybavení pro zajištění rozvoje klíčových kompetencí (Komunikace v cizích jazycích, v oblasti technických a řemeslných oborů, přírodních věd, schopnost práce s digitálními technologiemi) formou zájmového a neformálního vzdělávání. (IROP 2.4)</p>
--	---

### 3.6. integrační a inovativní prvky SCLLD

Strategie CLLD MAS Pomalší navazuje na principy LEADER a dále je posiluje a rozšiřuje.

Při realizaci cílů a opatření obsažených ve strategii bude kladen důraz na inovativní přístup k jejich řešení. Inovace je v této souvislosti chápána jako proces, který začíná nápadem, a následují různé fáze vývoje, které vyústí do samotné implementace. Zároveň jde o jiné způsoby nebo metody řešení současných problémů, než bylo v regionu doposud používané.

Mezi hlavní **inovativní prvky** strategie patří:

- komunitní metoda zpracování strategie
- aktivace území směrem zdola nahoru
- propojení témat v území, síťování
- spolupráce se školami, animace
- projekty spolupráce s inovativními tématy
- prolínání různých opatření v různých operačních programech a programových rámcích

Integrace je nástroj k udržitelnosti integrity území.

Pro programové období 2014 – 2020 jsou definovány integrační prvky, které mají v území sjednocující, spojující nebo slučující charakter a které by zároveň oproti stávajícímu stavu byly inovativní, přinášely by zkvalitnění situace a synergický efekt.

Mezi hlavní **integrační prvky** CLLD patří:

- charakter území - podpora společenského dění v území, budování prvků základní občanské a dopravní infrastruktury a infrastruktury cestovního ruchu, zlepšení podmínek místních zemědělců, důraz na sociální oblast (1.1.2 Investice v zemědělství, 1.2.2 Zvýšit energetickou soběstačnost v obcích, 1.2.4 Neproduktivní investice v lesích, 2.1.1 Podporovat budování služeb v oblasti sportu a zdraví, 2.2.1 Podporovat systémy komunitní dopravy zřizované v obcích, 2.2.2 Bezpečnost na silnicích a místních komunikacích, 2.3.1 Podpora sociálních služeb se zapojením komunit, měst a obcí, 2.3.2 Podpora sociálních služeb, 2.4.2 Zavádění sociálních podniků, 3.1.1 Zvýšit dostupnost atraktivních oblastí Pomalší, 3.2.1 Zachování historického dědictví regionu, 3.2.2 Udržení tradic, 4.1.2 Místo pro komunitní činnost, 4.1.3 Spolková činnost, 4.2.1 Podpora infrastruktury pro základní vzdělávání v základních a mateřských školách, 4.2.2 Podpora infrastruktury škol a

- školských zařízení pro střední vzdělávání, 4.2.3 Infrastruktura pro zájmové a neformální vzdělávání mládeže)
- udržitelný rozvoj – podpora zatraktivnění a zpřístupnění území s ohledem na zachování přírodních hodnot (1.1.3 Investice do nezemědělských činností, 1.2.1 Zvýšit podíl zpracování biologického odpadu, 1.2.3 Zadržování vody v krajině, 1.2.4 Neproduktivní investice v lesích, 2.2.1 Podporovat systémy komunitní dopravy zřizované v obcích, 3.1.1 Zvýšit dostupnost atraktivních oblastí Pomalší)
  - princip územní spolupráce – zlepšení podmínek pro zpracování výrobků místních zemědělských producentů, spolupráce v oblasti sociálních služeb (opatření: 1.1.1 Podpora místní produkce a odbytu, 2.2.1 Podporovat systémy komunitní dopravy zřizované v obcích, 2.3.1 Podpora sociálních služeb se zapojením komunit, obcí a měst, 2.3.2 Podpora sociálních služeb, 2.4.1 Podpora malých podnikatelů a drobných soukromých firem, 2.4.2 Zavádění sociálních podniků, 3.1.2 Propagace regionu, 4.1.1 Podpora komunitního rozvoje, 4.1.3 Spolková činnost)
  - princip sektorové spolupráce – spolupráce různých subjektů za účelem zlepšení podmínek např. v oblasti zemědělství, sociálních služeb, cestovního ruchu (1.1.1 Podpora místní produkce a odbytu, 1.2.1 Zvýšit podíl zpracování biologického odpadu, 2.2.1 Podporovat systémy komunitní dopravy zřizované v obcích, 2.3.1 Podpora sociálních služeb se zapojením komunit, měst a obcí, 2.3.2 Podpora sociálních služeb, 2.4.1 Podpora malých podniků a drobných soukromých firem, 2.4.2 Zavádění sociálních podniků, 3.1.2 Propagace regionu, 4.1.1 Podpora komunitního rozvoje)
  - síťování - vytváření sítí a propojování různých odvětví činnosti (opatření: 1.1.1 Podpora místní produkce a odbytu, 2.2.1 Podporovat systémy komunitní dopravy zřizované v obcích, 2.3.1 Podpora sociálních služeb se zapojením komunit, měst a obcí, 2.3.2 Podpora sociálních služeb, 2.4.1 Podpora malých podnikatelů a drobných soukromých firem, 3.1.1 Zvýšit dostupnost atraktivních oblastí Pomalší, 3.1.2 Propagace regionu, 4.1.1 Podpora komunitního rozvoje, 4.2.1 Podpora infrastruktury pro základní vzdělávání v základních a mateřských školách, 4.2.2 Podpora infrastruktury škol a školských zařízení pro střední vzdělávání, 4.2.3 Infrastruktura pro zájmové a neformální vzdělávání mládeže)

Společnými inovativními a integračními prvky SCLLD, prolínajícími všechny operační programy, jsou

- zvyšování konkurenceschopnosti (1.1.1, 1.1.2, 1.1.3, 2.4.1, 3.1.1)
- snižování sociálního vyloučení a ohrožení sociálním vyloučením znevýhodněných skupin obyvatel (2.1.1, 2.3.1, 2.3.2, 2.4.2, 4.1.1)

K zajištění udržitelnosti inovace a integrity je nutné:

- vybudování a podpora partnerství v území



- realizace projektů individuálních a společných
- síťování
- evaluace

### 3.7. Návaznost SCLLD na jiné strategické dokumenty

#### Dokumenty na úrovni EU:

- Nařízení EU k politice soudržnosti 2014 – 2020, kapitoly ke Komunitně vedenému místnímu rozvoji (č 1303/2013, kapitola II)  
[http://nsmascr.cz/content/uploads/2014/04/na%C5%99%C3%ADzen%C3%AD\\_CLLD\\_final.pdf](http://nsmascr.cz/content/uploads/2014/04/na%C5%99%C3%ADzen%C3%AD_CLLD_final.pdf)

#### Dokumenty na národní úrovni:

- Dohoda o partnerství pro programové období 2014-2020, Kapitola 3.1.1 Komunitně vedený místní rozvoj  
[http://nsmascr.cz/content/uploads/2014/08/DoP-na-EK-20140808\\_doSFC\\_kap-3.1.1CLLD.pdf](http://nsmascr.cz/content/uploads/2014/08/DoP-na-EK-20140808_doSFC_kap-3.1.1CLLD.pdf)
- Národní akční plán České republiky pro energii z obnovitelných zdrojů  
<http://www.mpo.cz/dokument79564.html>
- Strategie sociálního začleňování 2014-2020  
[http://www.mpsv.cz/files/clanky/17082/strategie\\_soc\\_zaclenovani\\_2014-20.pdf](http://www.mpsv.cz/files/clanky/17082/strategie_soc_zaclenovani_2014-20.pdf)

#### Dokumenty na úrovni kraje:

- Rozvojové koncepce Jihočeského kraje  
[http://www.kraj-jihocesky.cz/11/koncepcni\\_materialy.htm](http://www.kraj-jihocesky.cz/11/koncepcni_materialy.htm)

#### Dokumenty na místní úrovni:

- Aktualizace akčního plánu SMO Pomalší pro období 2014 – 2020  
[http://www.pomalsi.cz/www/smopomalsi/fs/aktualizace\\_akcniho\\_planu\\_smo\\_pomalsi\\_2014-2020.pdf](http://www.pomalsi.cz/www/smopomalsi/fs/aktualizace_akcniho_planu_smo_pomalsi_2014-2020.pdf)
- Územně analytické podklady správního obvodu obce s rozšířenou působností Kaplice pro rozbor udržitelného rozvoje území  
<http://www.mestokaplice.cz/mestsky-urad-24/rozbor-udrzitelneho-rozvoje-uzemi-orp-kaplice/>
- Komunitní plán sociálních služeb Kaplice  
<http://www.mestokaplice.cz/mesto-33/komunitni-plan/>
- Strategie území správního obvodu ORP Kaplice v oblasti předškolní výchovy a základního školství, sociálních služeb a odpadového hospodářství

[http://www.maspomalsi.cz/wp-content/uploads/2015/04/9knmvt-kaplice-1\\_2\\_oprava\\_viii\\_16032015\\_final\\_v.pdf](http://www.maspomalsi.cz/wp-content/uploads/2015/04/9knmvt-kaplice-1_2_oprava_viii_16032015_final_v.pdf)

- Strategie spolupráce obcí na platformě MAS Pomalší

Tab. č. 25 Přehled územních plánů obcí a měst

Besednice (městys)	ÚPD 2. aktualizace v procesu schvalování Strategický rozvojový plán městyse Besednice 2014-2024
Bujanov	POV, ÚPD od r. 2014 nový
Doubravice	ÚPD – dělají nový 2014
Doudleby	POV, ÚPD z r. 2010, 1. aktualizace 2014
Heřmaň	POV, ÚPD z roku 2007, dělají nový
Kaplice	ÚPD 2010
Komařice	ÚPD z roku 2010
Mirkovice	POV nový na jaře 2013, ÚPD r. 2000, od r. 2013 schvalování nového
Mokřý Lom	ÚPD z roku 2012, Plán rozvoje obce - ano, sami
Nedabyle	Schválené zadání nového ÚP, Místní program obnovy venkova obce Nedabyle na období 2011 - 2014
Netřebice	Program obnovy obce, ÚPD nový r. 2008
Nová Ves	POV, ÚPD nový 2014
Omlenice	POV, ÚPD nový 2014
Plav	POV 1, původní z r. 1999, ÚPD 4. aktualizace, připravuje se nový na r. 2015
Roudné	ÚPD nový 2014
Římov	POV 1 r. 2011-2014, ÚPD ano r. 2012 nový
Soběnov	Str.plán obce si dělali sami, ÚPD ano, dělají nový od r. 2014
Střížov	POV, ÚPD dělá se nový
Velešín	POV 2009 -2015, ÚPD 2. aktualizace
Věžovatá Pláně	ÚPD 4. aktualizace, Strategický dokument obce- Rozvojový strategický dokument
Vidov	POV, ÚPD nový r. 2014
Zubčice	ÚPD 3. aktualizace, dělají nový do příštího roku, Strategický dokument obce
Zvíkov	POV ano, ÚPD ne
Střítež	ÚPD 2008
Rožmitál na Šumavě	ÚPD 2012 nový, SDO - bude se dělat
Přídolí (městys)	POV, ÚPD r. 2009 – 2020, nyní 2. aktualizace
Dolní Třebonín	POV ano- Program rozvoje obce, ÚPD r. 2012 2. aktualizace

Zdroj: vlastní řešení

### 3.8. Akční plán

MAS Pomalší má v rámci své SCLLD vypracované celkem tři programové rámce, které jsou v souladu s operačními programy na období 2014-2020. Jedná se o programové rámce Integrovaného regionálního operačního programu (IROP), Programu rozvoje venkova (PRV) a Operačního programu zaměstnanost (OPZ). Obsahují mimo jiné popis jednotlivých specifických cílů a opatření SCLLD, které jsou výsledkem územní analýzy a komunitních workshopů. Další informace a podmínky budou upřesňovány v rámci jednotlivých výzev.

#### 3.8.1. PROGRAMOVÝ RÁMEC IROP

Komunitně vedený místní rozvoj může být v rámci Integrovaného regionálního operačního programu realizován v Prioritní ose 4. Tato prioritní osa podporuje aktivity IROP z prioritních os 1, 2 a 3. Na území MAS Pomalší vyplývá potřebnost následujících strategických cílů:

- ✓ 1.2 Zvýšení podílu udržitelných forem dopravy
- ✓ 2.1 Zvýšení kvality a dostupnosti služeb vedoucích k sociální inkluzi
- ✓ 2.2 Vznik nových a rozvoj existujících podnikatelských aktivit v oblasti sociálního podnikání
- ✓ 2.4 Zvýšení kvality a dostupnosti infrastruktury pro vzdělávání a celoživotní učení
- ✓ 3.1 Zefektivnění prezentace, posílení ochrany a rozvoje kulturního dědictví.

#### Vazba na SC 1.2 IROP Zvýšení podílu udržitelných forem dopravy

Klíčová oblast 2 SPOKOJENÝ ŽIVOT NA VENKOVĚ = sociální oblast, služby, podnikání, infrastruktura

<b>Specifický cíl strategie:</b>	2.2 Zvýšit dopravní možnosti občanů a bezpečnost na silnicích v obci i mimo ní
<b>Název opatření:</b>	<b>2.2.2 Bezpečnost na silnicích a místních komunikacích</b>
<b>Vazba na specifický cíl IROP:</b>	4.1 Posílení komunitně vedeného místního rozvoje za účelem zvýšení kvality života ve venkovských oblastech a aktivizace místního potenciálu 1.2 Zvýšení podílu udržitelných forem dopravy

<b>Popis opatření:</b>	Cílem opatření je podporovat projekty na zlepšení bezpečnosti na silnicích a komunikacích, výstavbu a rekonstrukce komunikací a chodníků za účelem zvýšení bezpečnosti chodců před silniční dopravou. Podpora rekonstrukcí autobusových zastávek za účelem bezpečného nástupu/výstupu z autobusů, včetně bezbariérového přístupu k zastávkám. Součástí jsou dopravní značení a jiná technická opatření. Ve SWOT analýze můžeme nalézt souvislosti v oblasti II. Sociální oblast, služby, podnikání, infrastruktura, a to ve slabých stránkách.
<b>Typy projektů:</b>	<b>Bezpečnost</b> Zvyšování bezpečnosti dopravy, např. bezbariérový přístup zastávek, zvuková a jiná signalizace pro nevidomé, přizpůsobení komunikací pro nemotorovou dopravu osobám s omezenou pohyblivostí nebo orientací. Podporovanou aktivitou jsou především stavební úpravy (rekonstrukce, modernizace, výstavba) chodníků podél silnic I., II. a III. třídy a místních komunikací, přizpůsobených osobám s omezenou schopností pohybu a orientace plně v souladu s vyhláškou č. 398/2009 Sb., o obecných technických požadavcích zabezpečujících bezbariérové užívání staveb, a výstavba nových bezbariérových chodníků.
<b>Příjemci podpory:</b>	kraje; obce; dobrovolné svazky obcí; organizace zřizované nebo zakládané kraji; organizace zřizované nebo zakládané obcemi; organizace zřizované nebo zakládané dobrovolnými svazky obcí; provozovatelé dráhy nebo drážní dopravy podle zákona č. 266/1994 Sb., o drahách; Ministerstvo dopravy ČR; subjekty zajišťující dopravní obslužnost, uvedené v § 8 odst. 1 zákona č. 194/2010 Sb., o veřejných službách v přepravě cestujících a o změně dalších zákonů, tedy stát, kraje a obce, pokud poskytují veřejné služby v přepravě cestujících samy, a dopravci, na základě smlouvy o veřejných službách v přepravě cestujících.
<b>Minimální a maximální výše způsobilých výdajů:</b>	O stanovení minimální a maximální výše limitů informuje MAS ve své výzvě.
<b>Principy preferenčních kritérií:</b>	Preferenční kritéria budou nastavena ve výzvě MAS.
<b>Výsledky:</b>	
<b>Indikátory výsledku</b>	
<b>ID</b>	<b>Název indikátoru</b>
7 51 20	Podíl veřejné osobní dopravy na celkových výkonech v osobní dopravě
<b>Indikátory výstupu</b>	
<b>ID</b>	<b>Název indikátoru</b>
7 50 01	Počet realizací vedoucích ke zvýšení bezpečnosti v dopravě

### Vazba na SC 2.1 IROP Zvýšení kvality a dostupnosti služeb vedoucí k sociální inkluzi

Klíčová oblast 2 SPOKOJENÝ ŽIVOT NA VENKOVĚ = Sociální oblast, služby, podnikání, infrastruktura

<b>Specifický cíl strategie:</b>	2.3 Rozběhnout svépomocné komunitní sociální služby s podporou obcí
<b>Název opatření:</b>	<b>2.3.1 Podpora sociálních služeb se zapojením komunit, obcí a měst</b>
<b>Vazba na specifický cíl IROP:</b>	4.1 Posílení komunitně vedeného místního rozvoje za účelem zvýšení kvality života ve venkovských oblastech a aktivizace místního potenciálu 2.1 Zvýšení kvality a dostupnosti služeb vedoucích k sociální inkluzi
<b>Popis opatření:</b>	<p>Cílem opatření je vybudování zázemí pro terénní a ambulantní služby a sociálního bydlení formou výstavby, stavebních úprav či nákupu objektů. Cílem je podpora komunitního centra za účelem vytvoření prostoru pro setkávání členů komunit ohrožených sociálním vyloučením. Součástí opatření může být rozšíření či zřízení sociálně terapeutické dílny či zajištění vhodného zařízení pro poskytování komunitní péče.</p> <p>Ve SWOT analýze můžeme nalézt souvislosti s oblastí služeb vedoucích k sociální inkluzi ve všech čtyřech oblastech SWOT v rámci II. Sociální oblast, služby, podnikání, infrastruktura.</p>
<b>Typy projektů:</b>	<p><b>Infrastruktura pro dostupnost a rozvoj sociálních služeb</b> Náкуп objektů, zařízení a vybavení a stavební úpravy, které vytvoří podmínky pro kvalitní poskytování sociálních služeb, obnovu a zkvalitnění materiálně-technické základny stávajících služeb sociální práce s cílovými skupinami. Vybudování zázemí pro <b>terénní a ambulantní služby</b>, vybavení zařízením, které umožňuje práci v obtížně dostupných lokalitách, pořízení vybavení mobilního týmu pro poskytování zdravotně sociální pomoci ve vyloučených lokalitách, nebo vybudování zázemí pro realizaci fakultativních činností v ambulantní skupinové formě terénních služeb sociální prevence či odborného sociálního poradenství apod.</p> <p>Prostorové oddělení ambulantních služeb od pobytových forem, rekonstrukce a vybavení stávajících prostor nebo na výstavbu či nákup objektů pro realizaci stávající sociální služby v nevyhovujícím prostoru, vybudování zázemí pro hygienický servis v ambulantních zařízeních, rekonstrukce objektu a jeho adaptace např. na terapeutické dílny nebo zřízení kontaktního centra v nebytových prostorách domu apod.</p> <p><b>Podpora rozvoje infrastruktury komunitních center za účelem sociálního začleňování a zvýšení uplatnitelnosti na trhu práce</b> Stavby, stavební úpravy, pořízení vybavení a případné související úpravy venkovního prostranství (zeleň, parková úprava) za účelem vytvoření prostoru pro setkávání členů komunit ohrožených sociálním vyloučením za účelem realizace sociálních, vzdělávacích, kulturních a rekreačních aktivit. Cílem je vytvoření materiálně a technicky vhodného prostoru a zároveň zlepšení sociální situace jednotlivců a komunity.</p> <p><b>Sociální bydlení</b> Bude podporováno pořízení bytů, bytových domů, nebytových prostor a jejich adaptace pro potřeby sociálního bydlení a pořízení nezbytného základního vybavení. Sociální bydlení zajišťuje přístup a udržení dlouhodobého, kvalitativně standardního a prostorově nesegregovaného bydlení. Příklady projektů: Např. nákup a rekonstrukce jednotlivých bytů pro účely sociálního bydlení v nesegregovaných intravilánech obcí. Stavba nástavby nebo rekonstrukce půdní vestavby bytů na stávající bytový dům. Rekonstrukce bytového domu, při které dojde ke změně dispozic bytových jednotek za účelem vytvoření sociálních bytů.</p>
<b>Příjemci podpory:</b>	<b>Sociální služby</b> Nestátní neziskové organizace; organizační složky státu; příspěvkové organizace organizačních složek státu; kraje; organizace zřizované nebo zakládané kraji; obce;

	organizace zřizované nebo zakládané obcemi; dobrovolné svazky obcí; organizace zřizované nebo zakládané dobrovolnými svazky obcí; církve; církevní organizace <b>Sociální bydlení</b> Obce; nestátní neziskové organizace; církve; církevní organizace
<b>Minimální a maximální výše způsobilých výdajů:</b>	O stanovení minimální a maximální výše limitů informuje MAS ve své výzvě.
<b>Principy preferenčních kritérií:</b>	Preferenční kritéria budou nastavena ve výzvě MAS.
<b>Výsledky:</b>	
<b>Indikátory výsledku</b>	
<b>ID</b>	<b>Název indikátoru</b>
6 75 10	Kapacita služeb a sociální práce
5 53 20	Průměrný počet osob využívajících sociální bydlení
5 53 10	Nárůst kapacity sociálních bytů
<b>Indikátory výstupu</b>	
<b>ID</b>	<b>Název indikátoru</b>
5 54 01	Počet podpořených zázemí pro služby a sociální práci
5 54 02	Počet poskytovaných druhů sociálních služeb
5 53 01	Počet podpořených bytů pro sociální bydlení

Zdroj: Doporučení ŘO IROP k Programovým rámcům ve strategii CLLD,

Zdroj: Indikátory pro aktivity MAS – verze leden 2016\_fin-1

### **Vazba na SC 2.2 IROP Vznik nových a rozvoj existujících podnikatelských aktivit v oblasti sociálního podnikání**

Klíčová oblast 2 SPOKOJENÝ ŽIVOT NA VENKOVĚ = Sociální oblast, služby, podnikání, infrastruktura

<b>Specifický cíl strategie:</b>	2.4 Zvýšit podíl drobných a malých podniků na ekonomice regionu
<b>Název opatření:</b>	<b>2.4.2</b> Zavádění sociálních podniků
<b>Vazba na specifický cíl IROP:</b>	4.1 Posílení komunitně vedeného místního rozvoje za účelem zvýšení kvality života ve venkovských oblastech a aktivizace místního potenciálu 2.2 Vznik nových a rozvoj existujících podnikatelských aktivit v oblasti sociálního podnikání

<b>Popis opatření:</b>	Cílem opatření je zvýšit podíl drobných a malých podniků na ekonomice regionu. Podporovat malé podnikatele a drobné soukromé firmy, zavádění sociálních podniků (sociální zemědělství) a spolupráci s Rakouskem, zavádět a podporovat chráněné dílny. Podnik musí přispívat k podpoře sociálního začleňování a min. 30% zaměstnanců z celkového počtu zaměstnanců sociálního podniku musí pocházet z cílových skupin. Ve SWOT analýze můžeme nalézt souvislosti v oblasti II. Sociální oblast, služby, podnikání, infrastruktura, a to v příležitostech.
<b>Typy projektů:</b>	<b>Výstavba, rekonstrukce, vybavení sociálních podniků</b> Nákup objektů, zařízení, vybavení a stavební úpravy, které vytvoří podmínky pro sociální podnikání. <b>Vznik nových sociálních podniků</b> <b>Rozšíření kapacity podniku</b> Rekonstrukce objektu, aby v něm mohl být provozován sociální podnik, při rekonstrukci a nákupu zařízení a vybavení jsou zohledňovány specifické potřeby cílových skupin. Ve stávajícím sociálním podniku může dojít k zakoupení nových prostor a rozšíření kapacity podniku nebo sociální podnik začne provozovat novou podnikatelskou aktivitu. Vždy se musí vytvořit nová pracovní místa pro osoby z cílových skupin, vzroste tedy počet zaměstnaných osob z cílových skupin.
<b>Příjemci podpory:</b>	Osoby samostatně výdělečně činné; malé a střední podniky; obce; kraje; organizace zřizované nebo zakládané kraji; organizace zřizované nebo zakládané obcemi; dobrovolné svazky obcí; organizace zřizované nebo zakládané dobrovolnými svazky obcí; nestátní neziskové organizace; církve; církevní organizace
<b>Minimální a maximální výše způsobilých výdajů:</b>	O stanovení minimální a maximální výše limitů informuje MAS ve své výzvě.
<b>Principy preferenčních kritérií:</b>	Preferenční kritéria budou nastavena ve výzvě MAS.
<b>Výsledky:</b>	
<b>Indikátory výsledku</b>	
<b>ID</b>	<b>Název indikátoru</b>
1 04 11	Míra nezaměstnanosti osob s nejnižším vzděláním
<b>Indikátory výstupu</b>	
<b>ID</b>	<b>Název indikátoru</b>
1 00 00	Počet podniků pobírajících podporu
1 01 02	Počet podniků pobírajících granty
1 04 00	Zvýšení zaměstnanosti v podporovaných podnicích
1 01 05	Počet nových podniků, které dostávají podporu
1 03 00	Soukromé investice odpovídající veřejné podpoře podniků (granty)



1 04 03	Zvýšení zaměstnanosti v podporovaných podnicích se zaměřením na znevýhodněné skupiny
---------	--

Zdroj: Doporučení ŘO IROP k Programovým rámcům ve strategii CLLD,

Zdroj: Indikátory pro aktivity MAS – verze leden 2016\_fin-1

### Vazba na SC 2.4 IROP Zvýšení kvality a dostupnosti infrastruktury pro vzdělávání a celoživotní učení

Klíčová oblast 4 VZDĚLANÝ VENKOV = komunitní rozvoj, vzdělávání

<b>Specifický cíl strategie:</b>	4.2 Vzdělávání dětí a mládeže
<b>Název opatření:</b>	<b>4.2.1 Podpora infrastruktury pro základní vzdělávání v základních a mateřských školách</b>
<b>Vazba na specifický cíl IROP:</b>	4.1 Posílení komunitně vedeného místního rozvoje za účelem zvýšení kvality života ve venkovských oblastech a aktivizace místního potenciálu 2.4 Zvýšení kvality a dostupnosti infrastruktury pro vzdělávání a celoživotní učení
<b>Popis opatření:</b>	Cílem je zvýšení kvality vzdělávání ve vazbě na budoucí uplatnění na trhu práce a potřeby sladění nabídky a poptávky na regionálním trhu práce. Ve SWOT analýze můžeme nalézt souvislosti v oblasti IV. Komunitní rozvoj, vzdělávání, a to ve slabých stránkách, příležitostech a ohrožení.
<b>Typy projektů:</b>	Stavební úpravy, pořízení vybavení pro zajištění rozvoje žáků v následujících klíčových kompetencích: v oblastech komunikace v cizích jazycích, v oblasti technických a řemeslných oborů, přírodních věd, ve schopnosti práce s digitálními technologiemi. Rozšiřování kapacit základních škol mimo vazbu na klíčové kompetence je možné pouze na území správního obvodu ORP se sociálně vyloučenou lokalitou. Podpora sociální inkluze prostřednictvím stavebních úprav budov a učeben, školních poradenských pracovišť, pořízení vybavení a kompenzačních pomůcek a kompenzačního vybavení pro děti se SVP, nezbytných pro zajištění rovného přístupu ke vzdělávání sociálně vyloučeným osobám. Zajištění vnitřní konektivity škol a připojení k internetu – rozvoj vnitřní konektivity v prostorách škol a školských zařízení a připojení k internetu. Příklady projektů Modernizace odborných učeben fyziky a chemie na ZŠ. Rekonstrukce a vybavení stávajících prostor základní školy za účelem vytvoření podmínek pro vzdělávání žáků se speciálními vzdělávacími potřebami s cílem posílit integraci žáků a žákyň. Stavby, stavební úpravy, pořízení vybavení za účelem zajištění dostatečné kapacity kvalitních a cenově dostupných zařízení péče o děti, ve vazbě na území, kde je prokazatelný nedostatek těchto kapacit, a tím umožnění lepšího zapojení rodičů s dětmi předškolního věku na trh práce.
<b>Příjemci podpory:</b>	Školy a školská zařízení v oblasti předškolního a základního vzdělávání; další subjekty podílející se na realizaci vzdělávacích aktivit; kraje; organizace zřizované nebo zakládané kraji; obce; organizace zřizované nebo zakládané obcemi; nestátní neziskové organizace; církve; církevní organizace; organizační složky státu; příspěvkové organizace organizačních složek státu
<b>Minimální</b>	O stanovení minimální a maximální výše limitů informuje MAS ve své výzvě.



<b>a maximální výše způsobilých výdajů:</b>	
<b>Principy preferenčních kritérií:</b>	Preferenční kritéria budou nastavena ve výzvě MAS.
<b>Výsledky:</b>	
<b>Indikátory výsledku</b>	
<b>ID</b>	<b>Název indikátoru</b>
5 00 30	Podíl osob předčasně opouštějících vzdělávací systém
5 00 20	Podíl tříletých dětí umístěných v předškolním zařízení
<b>Indikátory výstupu</b>	
<b>ID</b>	<b>Název indikátoru</b>
5 00 00	Počet podpořených vzdělávacích zařízení
5 00 01	Kapacita podporovaných zařízení péče o děti nebo vzdělávacích zařízení

Zdroj: Doporučení ŘO IROP k Programovým rámcům ve strategii CLLD,

Zdroj: Indikátory pro aktivity MAS – verze leden 2016\_fin-1

<b>Specifický cíl strategie:</b>	4.2 Vzdělávání dětí a mládeže
<b>Název opatření:</b>	<b>4.2.2 Podpora infrastruktury škol a školských zařízení pro střední vzdělávání</b>
<b>Vazba na specifický cíl IROP:</b>	4.1 Posílení komunitně vedeného místního rozvoje za účelem zvýšení kvality života ve venkovských oblastech a aktivizace místního potenciálu 2.4 Zvýšení kvality a dostupnosti infrastruktury pro vzdělávání a celoživotní učení
<b>Popis opatření:</b>	Cílem je zvýšení kvality vzdělávání ve vazbě na budoucí uplatnění na trhu práce a potřeby sladění nabídky a poptávky na regionálním trhu práce. Ve SWOT analýze můžeme nalézt souvislosti v oblasti IV. Komunitní rozvoj, vzdělávání, a to ve slabých stránkách a ohrožení.
<b>Typy projektů:</b>	Stavební úpravy, pořízení vybavení pro zajištění rozvoje klíčových kompetencí v oblastech komunikace v cizích jazycích a v oblasti technických a řemeslných oborů, přírodních věd a schopnosti práce s digitálními technologiemi, za účelem zvýšení kvality vzdělávání ve vazbě na budoucí uplatnění na trhu práce a potřeby sladění nabídky a poptávky na regionálním trhu práce. Rozšiřování středních a vyšších odborných škol mimo vazbu na vyjmenované klíčové kompetence je možné pouze za účelem sociální inkluze na území správního obvodu ORP se sociálně vyloučenou lokalitou. Podpora sociální inkluze prostřednictvím stavebních úprav budov a učeben, školních poradenských pracovišť, pořízení vybavení, kompenzačních pomůcek a kompenzačního vybavení pro děti se SVP, nezbytných pro zajištění rovného přístupu ke vzdělávání sociálně vyloučeným osobám.

	Zajištění vnitřní konektivity škol a připojení k internetu – rozvoj vnitřní konektivity v prostorách škol a školských zařízení a připojení k internetu. Příklady projektů Modernizace odborných učeben střední odborné školy strojní za účelem zvýšení kvality výuky a připravenosti žáků na odbornou praxi a sladění požadavků poptávky a nabídky na regionálním trhu práce.
<b>Příjemci podpory:</b>	Školy a školská zařízení v oblasti středního vzdělávání a vyšší odborné školy; další subjekty podílející se na realizaci vzdělávacích aktivit; kraje; organizace zřizované nebo zakládané kraji; obce; organizace zřizované nebo zakládané obcemi; nestátní neziskové organizace; církve; církevní organizace; organizační složky státu; příspěvkové organizace organizačních složek státu
<b>Minimální a maximální výše způsobilých výdajů:</b>	O stanovení minimální a maximální výše limitů informuje MAS ve své výzvě.
<b>Principy preferenčních kritérií:</b>	Preferenční kritéria budou nastavena ve výzvě MAS.
<b>Výsledky:</b>	
<b>Indikátory výsledku</b>	
<b>ID</b>	<b>Název indikátoru</b>
5 00 30	Podíl osob předčasně opouštějících vzdělávací systém
<b>Indikátory výstupu</b>	
<b>ID</b>	<b>Název indikátoru</b>
5 00 00	Počet podpořených vzdělávacích zařízení
5 00 01	Kapacita podporovaných zařízení péče o děti nebo vzdělávacích zařízení

Zdroj: Doporučení ŘO IROP k Programovým rámcům ve strategii CLLD,

Zdroj: Indikátory pro aktivity MAS – verze leden 2016\_fin-1

<b>Specifický cíl strategie:</b>	4.2 Vzdělávání dětí a mládeže
<b>Název opatření:</b>	<b>4.2.3 Infrastruktura pro zájmové a neformální vzdělávání mládeže</b>
<b>Vazba na specifický cíl IROP:</b>	4.1 Posílení komunitně vedeného místního rozvoje za účelem zvýšení kvality života ve venkovských oblastech a aktivizace místního potenciálu 2.4 Zvýšení kvality a dostupnosti infrastruktury pro vzdělávání a celoživotní učení
<b>Popis opatření:</b>	Cílem je zvýšení kvality vzdělávání a zajištění rozvoje zájmového a neformálního vzdělávání Ve SWOT analýze můžeme nalézt souvislosti v oblasti IV. Komunitní rozvoj, vzdělávání, a to v příležitostech.

<b>Typy projektů:</b>	Stavební úpravy, pořízení vybavení pro zajištění rozvoje klíčových kompetencí formou zájmového a neformálního vzdělávání: v oblastech komunikace v cizích jazycích, v oblasti technických a řemeslných oborů, přírodních věd, ve schopnosti práce s digitálními technologiemi. Jako doplňková aktivita bude podporováno zahrnutí zeleně v okolí budov a na budovách, např. zelené zdi a střechy a zahrady.
<b>Příjemci podpory:</b>	Zařízení péče o děti do 3 let; školy a školská zařízení v oblasti předškolního, základního a středního vzdělávání a vyšší odborné školy; další subjekty podílející se na realizaci vzdělávacích aktivit; kraje; organizace zřizované nebo zakládané kraji; obce; organizace zřizované nebo zakládané obcemi; nestátní neziskové organizace; církve; církevní organizace; organizační složky státu; příspěvkové organizace organizačních složek státu.
<b>Minimální a maximální výše způsobilých výdajů:</b>	O stanovení minimální a maximální výše limitů informuje MAS ve své výzvě.
<b>Principy preferenčních kritérií:</b>	Preferenční kritéria budou nastavena ve výzvě MAS.
<b>Výsledky:</b>	
<b>Indikátory výsledku</b>	
<b>ID</b>	<b>Název indikátoru</b>
5 00 30	Podíl osob předčasně opouštějících vzdělávací systém
<b>Indikátory výstupu</b>	
<b>ID</b>	<b>Název indikátoru</b>
5 00 00	Počet podpořených vzdělávacích zařízení
5 00 01	Kapacita podporovaných zařízení péče o děti nebo vzdělávacích zařízení

Zdroj: Doporučení ŘO IROP k Programovým rámcům ve strategii CLLD,

Zdroj: Indikátory pro aktivity MAS – verze leden 2016\_fin-1

### **Vazba na SC 3.1 IROP Zefektivnění prezentace, posílení ochrany a rozvoje kulturního dědictví**

Klíčová oblast 3 POKLADY REGIONU = Cestovní ruch, kulturní dědictví

<b>Specifický cíl strategie:</b>	3.2 Kulturní dědictví
<b>Název opatření:</b>	<b>3.2.1 Zachování historického dědictví regionu</b>
<b>Vazba na specifický cíl IROP:</b>	4.1 Posílení komunitně vedeného místního rozvoje za účelem zvýšení kvality života ve venkovských oblastech a aktivizace místního potenciálu 3.1 Zefektivnění prezentace, posílení ochrany a rozvoje kulturního dědictví

<b>Popis opatření:</b>	Cílem opatření je zachovávat a obnovovat historické dědictví regionu Pomalší formou rekonstrukcí, restaurování památek a jejich propagací. A zároveň podporovat budování nových expozic. Ve SWOT analýze můžeme nalézt souvislosti v oblasti IV. Komunitní rozvoj, vzdělávání, a to v ohrožení.
<b>Typy projektů:</b>	<b>Revitalizace souboru vybraných památek</b> Revitalizace a zatraktivnění památek evidovaných v Indikativním seznamu národních kulturních památek k 1. 1. 2014 (Indikativní seznam NKP). Jedná se o podporu sakrální architektury na území obce Římov. Příklady projektů Součástí revitalizace budou opatření, nezbytná pro efektivní zpřístupnění, plnohodnotné využití, zatraktivnění a zabezpečení souboru památek: - zajištění vyšší bezpečnosti návštěvníků, rekonstrukce stávajících expozic a depozitářů a budování nových expozic a depozitářů.
<b>Příjemci podpory:</b>	Vlastníci památek, muzeí nebo subjekty s právem hospodaření (dle zápisu v katastru nemovitostí), kromě fyzických osob nepodnikajících
<b>Minimální a maximální výše způsobilých výdajů:</b>	O stanovení minimální a maximální výše limitů informuje MAS ve své výzvě.
<b>Principy preferenčních kritérií:</b>	Preferenční kritéria budou nastavena ve výzvě MAS.
<b>Výsledky:</b>	
<b>Indikátory výsledku</b>	
<b>ID</b>	<b>Název indikátoru</b>
9 10 10	Počet návštěv kulturních památek a paměťových institucí zpřístupněných za vstupné
<b>Indikátory výstupu</b>	
<b>ID</b>	<b>Název indikátoru</b>
9 05 01	Počet revitalizovaných památkových objektů
9 10 05	Zvýšení očekávaného počtu návštěv podporovaných kulturních a přírodních památek a atrakcí

Zdroj: Doporučení ŘO IROP k Programovým rámcům ve strategii CLLD,

Zdroj: Indikátory pro aktivity MAS – verze leden 2016\_fin-1

### 3.8.2. PROGRAMOVÝ RÁMEC PRV

V rámci Programu rozvoje venkova bude CLLD podporován prostřednictvím operací 19.2.1 Podpora provádění operací v rámci strategie komunitně vedeného místního rozvoje a 19.3.1 Příprava a provádění činností spolupráce místní akční skupiny.

Níže jsou uvedené jednotlivé fiche se stručným popisem aktivit navržených MAS, které jsou v souladu se SCLLD.

Název Fiche	Investice v zemědělství
<i>Vazba na článek Nařízení PRV</i>	Článek 17, odstavec 1., písmeno a) Investice do zemědělských podniků
<i>Vymezení Fiche</i>	Podpora je zaměřena na zvýšení celkové výkonnosti a udržitelnosti zemědělského podniku. Podpora přispívá k naplňování Priority 2 Zvýšení životaschopnosti zemědělských podniků a konkurenceschopnosti všech druhů zemědělské činnosti ve všech regionech a podpora inovativních zemědělských technologií a udržitelného obhospodařování lesů, zejména Prioritní oblasti 2A Zlepšení hospodářské výkonnosti všech zemědělských podniků a usnadnění jejich restrukturalizace a modernizace, zejména za účelem zvýšení míry účasti na trhu a orientace na trh, jakož i diverzifikace zemědělských činností.
<i>Vazba na cíle a opatření SCLLD</i>	Klíčová oblast 1 Šetrné hospodaření v krajině Specifický cíl 1.1 Podnikání v zemědělství a lesnictví 1.1.2 Investice v zemědělství
<i>Oblasti podpory</i>	Podpora zahrnuje hmotné a nehmotné investice v živočišné a rostlinné výrobě, je určena na investice do zemědělských staveb a technologií pro živočišnou a rostlinnou výrobu a pro školkařskou produkci. Podporovány budou též investice na pořízení mobilních strojů pro zemědělskou výrobu a investice do pořízení peletovacích zařízení pro vlastní spotřebu v zemědělském podniku. V rámci této Fiche nelze podpořit investice pro živočišnou výrobu týkající se včel a rybolovu. Investice pro rostlinnou výrobu se nesmí týkat obnovy nosných konstrukcí vinic, oplocení vinic a oplocení sadů. Podpora nemůže být poskytnuta na pořízení kotlů na biomasu.
<i>Definice příjemce dotace</i>	Zemědělský podnikatel
<i>Výše způsobilých výdajů</i>	Min. 50.000,- Max. 5.000.000,-
<i>Principy preferenčních kritérií</i>	preferance projektů tvořících pracovní místa preferance zachování stávajícího půdního fondu preferance projektů realizovaných v LFA oblastech preferance projektů pozitivně ovlivňujících ovzduší a klima preferance vyššího podílu příjmů z prvovýroby preferance menšího podniku

	<p>preferenze inovace</p> <p>preferenze kratší doby realizace projektu</p> <p>preferenze dle výše způsobilých výdajů</p> <p>preferenze místa realizace projektu dle velikosti obce</p> <p>preferenze prvožadatele přes MAS</p> <p>Preferenční kritéria budou upřesněna až v konkrétní výzvě MAS</p>
<b>Indikátory výstupu</b>	
- Číslo	93701
- Název	Počet podpořených podniků/příjemců
- Výchozí stav	0
- Hodnota pro mid-term (2018)	5
- Cílový stav	10
<b>Indikátory výsledků</b>	
- Číslo	94800
- Název	Pracovní místa vytvořená v rámci podpořených projektů (Leader)
- Výchozí stav	0
- Hodnota pro mid-term (2018)	1
- Cílový stav	1

Zdroj: Metodika pro tvorbu fichí místními akčními skupinami do Programového rámce Programu rozvoje venkova, který je součástí Strategie komunitně vedeného místního rozvoje

Název Fiche	Podpora místní produkce a odbytu
Vazba na článek Nařízení PRV	Článek 17, odstavec 1., písmeno b) Zpracování a uvádění na trh zemědělských produktů
Vymezení Fiche	<p>Podpora je zaměřená na investice, které se týkají zpracování, uvádění na trh nebo vývoje zemědělských produktů uvedených v příloze I Smlouvy o fungování EU nebo bavlny, s výjimkou produktů rybolovu, přičemž výstupem procesu produkce může být produkt, na nějž se uvedená příloha nevztahuje.</p> <p>Podpora přispívá k naplňování Priority 3 Podpora organizace potravinového řetězce, včetně zpracování zemědělských produktů a jejich uvádění na trh, dobrých životních podmínek zvířat a řízení rizik v zemědělství, zejména prioritní oblasti 3A Zlepšení konkurenceschopnosti prvovýrobců jejich lepším začleněním do zemědělsko-potravinářského řetězce prostřednictvím programů jakosti, přidáváním hodnoty zemědělským produktům a podporou místních trhů a krátkodobých řetězců, seskupení a organizací producentů a mezioborových organizací.</p>
Vazba na cíle a opatření SCLLD	<p>Klíčová oblast 1 Šetrné hospodaření v krajině</p> <p>Specifický cíl 1.1. Podnikání v zemědělství a lesnictví</p> <p>Opatření 1.1.1 Podpora místní produkce a odbytu</p>

<i>Oblasti podpory</i>	<p>Podpora zahrnuje hmotné a nehmotné investice, které se týkají zpracování zemědělských produktů a jejich uvádění na trh. Způsobilé výdaje jsou investice do výstavby a rekonstrukce budov včetně nezbytných manipulačních ploch, pořízení strojů, nástrojů a zařízení pro zpracování zemědělských produktů, finální úpravu, balení, značení výrobků (včetně technologií souvisejících s dohledatelností produktů) a investic souvisejících se skladováním zpracovávané suroviny, výrobků a druhotných surovin vznikajících při zpracování. Způsobilé jsou rovněž investice vedoucí ke zvyšování a monitorování kvality produktů, investice související s uváděním zemědělských a potravinářských produktů na trh (včetně investic do marketingu) a investice do zařízení na čištění odpadních vod ve zpracovatelském provozu.</p> <p>V rámci této Fiche nelze podpořit investice týkající se zpracování produktů rybolovu a výroby medu a dále v případě zpracování vinných hroznů technologie, které obsahují: dřevěný sud nebo uzavřenou dřevěnou nádobu na výrobu vína o objemu nejméně 600 litrů, speciální kvasnou nádobu s aktivním potápěním matolinového klobouku pro výrobu červených vín nebo cross-flow filtr na víno, ve kterém je víno přiváděno na membránu tangenciálně a určitý objem vína prochází membránou jako filtrát a zbývající pokračuje podél membrány s odfiltrovanými nečistotami.</p>
<i>Definice příjemce dotace</i>	Zemědělský podnikatel, výrobce potravin, výrobce krmiv nebo jiné subjekty aktivní ve zpracování, uvádění na trh a vývoji zemědělských produktů uvedených v příloze I Smlouvy o fungování EU jako vstupní produkt.
<i>Výše způsobilých výdajů</i>	<p>Min. 50.000,-</p> <p>Max. 5.000.000,-</p>
<i>Principy preferenčních kritérií</i>	<p>preferance projektů tvořících pracovní místa</p> <p>preferance zachování stávajícího půdního fondu</p> <p>preferance projektů pozitivně ovlivňujících ovzduší a klima</p> <p>preferance počtu produktů</p> <p>preferance menšího podniku</p> <p>preferance využití stávajících objektů</p> <p>preferance inovace</p> <p>preferance kratší doby realizace projektu</p> <p>preferance dle výše způsobilých výdajů</p> <p>preferance místa realizace projektu dle velikosti obce</p> <p>Preferenční kritéria budou upřesněna až v konkrétní výzvě MAS</p>
<i>Indikátory výstupů</i>	
- Číslo	93701
- Název	Počet podpořených podniků/příjemců
- Výchozí stav	0
- Hodnota pro mid-term (2018)	0
- Cílový stav	2
<i>Indikátory výsledků</i>	
- Číslo	94800



- <b>Název</b>	Pracovní místa vytvořená v rámci podpořených projektů (Leader)
- <b>Výchozí stav</b>	0
- <b>Hodnota pro mid-term (2018)</b>	0
- <b>Cílový stav</b>	1

Zdroj: Metodika pro tvorbu fichí místními akčními skupinami do Programového rámce Programu rozvoje venkova, který je součástí Strategie komunitně vedeného místního rozvoje

<b>Název Fiche</b>	<b>Investice do nezemědělských činností</b>
<b>Vazba na článek Nařízení PRV</b>	Článek 19, odstavec 1., písmeno b) Podpora investic na založení nebo rozvoj nezemědělských činností
<b>Vymezení Fiche</b>	Investice na založení nebo rozvoj nezemědělských činností. Podpora přispívá k naplňování Priority 6 Podpora sociálního začleňování, snižování chudoby a podpora hospodářského rozvoje ve venkovských oblastech, zejména prioritní oblasti 6A Usnadnění diverzifikace, vytváření malých podniků a pracovních míst.
<b>Vazba na cíle a opatření SCLLD</b>	Klíčová oblast 1 Šetrné hospodaření v krajině Specifický cíl 1.1. Podnikání v zemědělství a lesnictví Opatření 1.1.3 Investice do nezemědělských činností
<b>Oblasti podpory</b>	Podporovány budou investice do vybraných nezemědělských činností dle Klasifikace ekonomických činností (CZ-NACE): C (Zpracovatelský průmysl s výjimkou činností v odvětví oceli, v uhelném průmyslu, v odvětví stavby lodí, v odvětví výroby syntetických vláken dle čl. 13 písm. a) NK (EU) č. 651/2014, a dále s výjimkou tříd 12.00 Výroba tabákových výrobků a 25.40 Výroba Zbraní a střeliva), F (Stavebnictví s výjimkou skupiny 41.1 Developerská činnost), G (Velkoobchod a maloobchod; opravy a údržba motorových vozidel s výjimkou oddílu 46 a skupiny 47.3 Maloobchod s pohonnými hmotami ve specializovaných prodejnách), I (Ubytování, stravování a pohostinství), J (Informační a komunikační činnosti s výjimkou oddílů 60 a 61), M (Profesní, vědecké a technické činnosti s výjimkou oddílu 70), N 79 (Činnosti cestovních kanceláří a agentur a ostatní rezervační služby), N 81 (Činnosti související se stavbami a úpravou krajiny s výjimkou skupiny 81.1), N 82.1 (Administrativní a kancelářské činnosti), N 82.3 (Pořádání konferencí a hospodářských výstav), N 82.92 (Balicí činnosti), P 85.59 (Ostatní vzdělávání j. n.), R 93 (Sportovní, zábavní a rekreační činnosti), S 95 (Opravy počítačů a výrobků pro osobní potřebu a převážně pro domácnost) a S96 (Poskytování ostatních osobních služeb). V případě uvádění produktů na trh jsou na trh uváděny produkty, které nejsou uvedeny v příloze I Smlouvy o fungování EU, případně v kombinaci s produkty uvedenými v příloze I Smlouvy o fungování EU (převažovat musí produkty neuvedené v příloze I Smlouvy o fungování EU). V případě zpracování produktů jsou



	výstupem procesu produkty, které nejsou uvedeny v příloze I Smlouvy o fungování EU. Činnosti R 93 (Sportovní, zábavní a rekreační činnosti) a I 56 (Stravování a pohostinství) mohou být realizovány pouze ve vazbě na venkovskou turistiku a ubytovací kapacitu.
<i>Definice příjemce dotace</i>	Podnikatelské subjekty (FO a PO) - mikropodniky a malé podniky ve venkovských oblastech, jakož i zemědělci.
<i>Výše způsobilých výdajů</i>	Min. 50.000,- Kč Max. 5.000.000,-
<i>Principy preferenčních kritérií</i>	preferance projektů tvořících pracovní místa preferance menšího podniku preferance zachování stávajícího půdního fondu preferance projektů pozitivně ovlivňujících ovzduší a klima preferance využití stávajících objektů preferance inovace preferance kratší doby realizace projektu preferance dle výše způsobilých výdajů preferance místa realizace projektu dle velikosti obce preferance projektů zaměřených na agroturistiku Preferenční kritéria budou upřesněna až v konkrétní výzvě MAS
<i>Indikátory výstupů</i>	
- Číslo	93701
- Název	Počet podpořených podniků/příjemců
- Výchozí stav	0
- Hodnota pro mid-term (2018)	0
- Cílový stav	5
<i>Indikátory výsledků</i>	
- Číslo	94800
- Název	Pracovní místa vytvořená v rámci podpořených projektů (Leader)
- Výchozí stav	0
- Hodnota pro mid-term (2018)	0
- Cílový stav	1

Zdroj: Metodika pro tvorbu fichí místními akčními skupinami do Programového rámce Programu rozvoje venkova, který je součástí Strategie komunitně vedeného místního rozvoje

<b>Název Fiche</b>	<b>Neproduktivní investice v lesích</b>
<i>Vazba na článek Nařízení PRV</i>	Článek 25 Neproduktivní investice v lesích
<i>Vymezení Fiche</i>	Podpora v rámci tohoto článku zahrnuje investice ke zvyšování environmentálních a společenských funkcí lesa podporou činností využívajících společenského potenciálu lesů. Podpora přispívá k naplňování Priority 4 Podpora obnovy, zachování a zlepšení ekosystémů závislých na zemědělství a lesnictví, zejména prioritní oblasti 4C Předcházení erozi půdy a lepší hospodaření s půdou, podpora má vedlejší efekt na prioritní

	oblast 4A Obnova, zachování a posílení biologické rozmanitosti, včetně oblastí sítě Natura 2000, oblastí s přírodními či jinými zvláštními omezeními a zemědělství vysoké přírodní hodnoty, i stavu evropské krajiny.
<i>Vazba na cíle a opatření SCLLD</i>	Klíčová oblast 1 Šetrné hospodaření v krajině Specifický cíl 1.2: Čisté životní prostředí Opatření 1.2.4 Neproduktivní investice v lesích
<i>Oblasti podpory</i>	Podpora projektů zaměřených na posílení rekreační funkce lesa, např. značení, výstavba a rekonstrukce stezek pro turisty (do šíře 2 m), značení významných přírodních prvků, výstavba herních a naučných prvků, fitness prvků. Podporovány budou též aktivity vedoucí k usměrňování návštěvnosti území, např. zřizování odpočinkových stanovišť, přístřešků, informačních tabulí, závory. Realizovat lze také opatření k údržbě lesního prostředí, např. zařízení k odkládání odpadků a opatření k zajištění bezpečnosti návštěvníků lesa, např. mostky, lávky, zábradlí, stupně. Projekty musí být realizovány na PUPFL s výjimkou zvláště chráněných území a oblastí Natura 2000. Žadatel na PUPFL, na které žádá o podporu, hospodaří podle platného lesního hospodářského plánu, nebo podle převzaté platné lesní hospodářské osnovy.
<i>Definice příjemce dotace</i>	Soukromí a veřejní držitelé lesů a jiné soukromoprávní a veřejnoprávní subjekty a jejich sdružení.
<i>Výše způsobilých výdajů</i>	Min. 50.000,- Max. 5.000.000,-
<i>Principy preferenčních kritérií</i>	preference partnerství preference více aktivit preference projektů pozitivně ovlivňujících ovzduší a klima preference inovace preference kratší doby realizace projektu preference dle výše způsobilých výdajů preference místa realizace projektu dle velikosti obce Preferenční kritéria budou upřesněna až v konkrétní výzvě MAS
<i>Indikátory výstupů</i>	
- Číslo	92702
- Název	Počet podpořených operací/akcí
- Výchozí stav	0
- Hodnota pro mid-term (2018)	0
- Cílový stav	2
<i>Indikátory výstupů</i>	
- Číslo	93001
- Název	Celková plocha (ha)
- Výchozí stav	0
- Hodnota pro mid-term (2018)	0
- Cílový stav	0,5
<i>Indikátory výsledků</i>	Závazný indikátor není stanoven

- Číslo	
- Název	
- Výchozí stav	
- Hodnota pro mid-term (2018)	
- Cílový stav	

Zdroj: Metodika pro tvorbu fichí místními akčními skupinami do Programového rámce Programu rozvoje venkova, který je součástí Strategie komunitně vedeného místního rozvoje

Název Fiche	Zadržování vody v krajině
Vazba na článek Nařízení PRV	Článek 24 odstavec 1., písmeno a) Zavádění preventivních protipovodňových opatření v lesích
Vymezení Fiche	Podpora v rámci tohoto článku zahrnuje realizaci preventivních opatření před povodňovými situacemi. Podpora přispívá k naplňování Priority 4 Podpora obnovy, zachování a zlepšení ekosystémů závislých na zemědělství a lesnictví, zejména prioritní oblasti 4C Předcházení erozi půdy a lepší hospodaření s půdou, podpora má vedlejší efekt na prioritní oblast 4B Lepší hospodaření s vodou, včetně nakládání s hnojivem a pesticidy.
Vazba na cíle a opatření SCLLD	Klíčová oblast 1 Šetrné hospodaření v krajině Specifický cíl 1.2: Čisté životní prostředí Opatření 1.2.3 Zadržování vody v krajině
Oblasti podpory	V rámci této fiche jsou podporovány projekty na retenci vody, např. retenční nádrže nebo opatření na zpomalení odtoku vody a snížení odnosu splavenin zpomalením rychlosti vody prostřednictvím hrazení bystrin nebo stabilizací strží. Podpořena budou též preventivní protipovodňová opatření na drobných vodních tocích a v jejich povodích, např. zkapacitnění koryta vodního toku, stabilizace koryta, zabezpečení břehů. Podpora je dále určena na protierozní opatření na drobných vodních tocích a v jejich povodích, např. zábrany sesuvů půdy, sanace erozních rýh. Projekty musí být realizovány na PUPFL včetně vodních toků, popř. jejich částí a vodních útvarů, které se nacházejí v rámci PUPFL. Žadatel na PUPFL, na které žádá o podporu, hospodaří podle platného lesního hospodářského plánu, nebo podle převzaté platné lesní hospodářské osnovy. Projekty musí být v souladu s plánem na ochranu lesů, který vypracují členské státy. U žadatelů s vlastnictvím nad 500 ha je podpora podmíněna předložením informací s rozvedením cílů v oblasti prevence.
Definice příjemce dotace	Soukromí a veřejní držitelé lesů a jiné soukromoprávní a veřejnoprávní subjekty a jejich sdružení.
Výše způsobilých výdajů	Min. 50.000,- Kč Max. 5.000.000,- Kč

<b>Principy preferenčních kritérií</b>	preference partnerství preference projektů pozitivně ovlivňujících ovzduší a klima preference kratší doby realizace projektu preference dle výše způsobilých výdajů preference místa realizace projektu dle velikosti obce Preferenční kritéria budou upřesněna až v konkrétní výzvě MAS
<b>Indikátory výstupů</b>	
- Číslo	93701
- Název	Počet podpořených podniků/příjemců
- Výchozí stav	0
- Hodnota pro mid-term (2018)	0
- Cílový stav	2
<b>Indikátory výstupů</b>	
- Číslo	93001
- Název	Celková plocha (ha)
- Výchozí stav	0
- Hodnota pro mid-term (2018)	0
- Cílový stav	0,5
<b>Indikátory výsledků</b>	Závazný indikátor není stanoven
- Číslo	
- Název	
- Výchozí stav	
- Hodnota pro mid-term (2018)	
- Cílový stav	

Zdroj: Metodika pro tvorbu fichí místními akčními skupinami do Programového rámce Programu rozvoje venkova, který je součástí Strategie komunitně vedeného místního rozvoje

<b>Název Fiche</b>	<b>Podpora komunitního rozvoje</b>
<b>Vazba na článek Nařízení PRV</b>	Článek 44 Činnosti spolupráce v rámci iniciativy LEADER
<b>Vymezení Fiche</b>	Projekty musí vykazovat hodnotu přidanou spoluprací, tzn., že výstupy projektu by bez této spolupráce v takové podobě nevznikly. MAS může spolupracovat i s jinými partnerstvími, avšak způsobilé pro podporu budou pouze výdaje realizované MAS, jejíž SCLLD byla schválena z PRV.
<b>Vazba na cíle a opatření SCLLD</b>	Klíčová oblast 4 Vzdělaný venkov Specifický cíl 4.1: Zapojení občanů do komunitního rozvoje Opatření 4.1.1 Podpora komunitního rozvoje
<b>Oblasti podpory</b>	Oblast podpory bude vymezovat popis témat projektů spolupráce, které musí být v souladu se SCLLD MAS. V rámci projektu lze realizovat měkké akce (propagační, informační,

	<p>vzdělávací a volnočasové) zaměřené na témata, která jsou řešena v SCLLD daných MAS.</p> <p>Jako hmotné a nehmotné investice včetně stavebních úprav je možné realizovat pouze následující výdaje:</p> <ul style="list-style-type: none"> <li>▪ investice týkající se zajištění odbytu místní produkce včetně zavedení značení místních výrobků a služeb,</li> <li>▪ investice související se vzdělávacími aktivitami,</li> <li>▪ investice do informačních a turistických center.</li> </ul> <p>Výdaje do investic jsou způsobilé pouze za předpokladu, že jsou společně provozovány spolupracujícími subjekty.</p> <p>Za měkké akce lze považovat především pořádání konferencí, festivalů, workshopů, exkurzí, výstav, přenosů příkladů správné praxe, včetně produktů s tím spojených (publikace, brožury, letáky apod.). Investice mohou být realizovány pouze takové, které budou provozovat po celou dobu lhůty vázanosti projektu na účel samy MAS.</p> <p>Způsobilá pro podporu je i předběžná technická podpora projektů spolupráce, kdy MAS musí prokázat, že plánovala provedení konkrétního projektu. Na předběžnou technickou podporu projektů spolupráce může MAS využít maximálně 10 % z alokace přidělené MAS na realizaci projektů spolupráce.</p> <p>Témata projektů spolupráce zaměřená na měkké akce v oblasti:</p> <ul style="list-style-type: none"> <li>• Naučné a tematické stezky v oblasti ochrany přírody a krajiny, kulturního a historického dědictví</li> <li>• Podpora ekonomické soběstačnosti regionu - místní produkty a služby, regionální značení, agroturistika.</li> </ul>
<i>Definice příjemce dotace</i>	<p>Příjemcem dotace může být pouze MAS, jejíž SCLLD byla schválena z PRV.</p> <p>Kromě jiných místních akčních skupin (tzn. MAS, jejíž SCLLD nebyla schválena z PRV či zahraniční MAS) může MAS spolupracovat se:</p> <p>a) skupinou místních veřejných a soukromých partnerů na venkovském území, která provádí strategii místního rozvoje v rámci EU či mimo ni;</p> <p>b) skupinou místních veřejných a soukromých partnerů na jiném než venkovském území, která provádí strategii místního rozvoje v rámci EU.</p>
<i>Výše způsobilých výdajů</i>	<p>Min. 50.000 Kč</p> <p>Max. 5.000.000,- Kč</p>
<i>Indikátory výstupu</i>	
- Číslo	92501
- Název	Celkové veřejné výdaje
- Měrná jednotka	EUR
- Výchozí stav	0
- Hodnota pro mid-term (2018)	0
- Cílový stav	31 167

Zdroj: Metodika pro tvorbu fichí místními akčními skupinami do Programového rámce Programu rozvoje venkova, který je součástí Strategie komunitně vedeného místního rozvoje



### 3.8.3. PROGRAMOVÝ RÁMEC OPZ

V rámci investiční priority 2.3 Strategie komunitně vedeného místního rozvoje Operačního programu Zaměstnanost 2014 – 2020 (Specifický cíl 2.3.1 Zvýšit zapojení lokálních aktérů do řešení problémů nezaměstnanosti a sociálního začleňování ve venkovských oblastech) je možná podpora v následujících oblastech: sociální služby a sociální začleňování, zaměstnanost, sociální podnikání a prorodinná opatření.

Z analýzy potřeb území MAS Pomalší vyplývá potřebnost zejména v oblastech: prorodinná opatření, sociální služby a sociální podnikání.

#### Definice opatření CLLD

<b>Specifický cíl SCLLD</b>	<b>2.3 Rozběhnout svépomocné komunitní sociální služby s podporou obcí</b>
<b>Opatření SCLLD</b>	<b>2.3.2 Podpora sociálních služeb</b>
<b>Popis vazby opatření na specifický cíl 2.3.1 OPZ</b>	Toto opatření je v souladu se specifickým cílem 2.3.1 OPZ tak, aby došlo k podpoře poskytování sociálních služeb v území MAS Pomalší v souladu se zákonem č. 108/2006 Sb., s cílem sociálního začlenění a prevence sociálního vyloučení osob sociálně vyloučených či sociálním vyloučením ohrožených. Prostřednictvím služeb poskytovaných terénní a ambulantní formou. Dále za účelem podpory komunitní sociální práce a komunitních center jako prostředků sociálního začleňování nebo prevence sociálního vyloučení. Opatření je zaměřeno také na další programy a činnosti v rámci sociálního začleňování nad rámec/mimo režim zákona č. 108/2006 Sb.
<b>Popis cíle opatření</b>	Vzhledem k demografickému vývoji lze očekávat nárůst uživatelů sociálních a zdravotnických služeb. Tento vývoj vyžaduje kvalitativní změnu sociálních služeb, proto má MAS Pomalší za cíl vytvořit na svém území optimální síť sociálních služeb odpovídající skutečným potřebám, vytvoření komunitního centra (kap. 2.1.3 Život v obcích, Sociální oblast, str. 30, dále provazba s kap. 2.3 Analýza problémů a potřeb, str. 75) Cílem je podpora prevence sociálního vyloučení osob prostřednictvím sociálních služeb jako např.: poskytování sociálně aktivizačních služeb pro rodiny s dětmi, nízkoprahových zařízení pro děti a mládež, sociálně terapeutických dílen. V této oblasti je důraz též kladen na komunitní centra a dále na aktivity a programy sekundární a terciární prevence pro osoby ohrožené závislostmi nebo osoby závislé na návykových látkách.
<b>Popis provázanosti navrhovaných opatření, a to včetně provázanosti na ostatní OP</b>	Provázanost s opatřením 2.3.1 SCLLD Podpora sociálních služeb se zapojením komunit, obcí a měst. V rámci tohoto opatření je podporován vznik komunitního centra. Další provázanost se SCLLD je s opatřením 4.1.2 Místo pro komunitní činnost, kde je podporována výstavba rekonstrukce či vybavení mimo jiné komunitního centra obce. Provázanost s IROP, prioritní osa 4: Komunitně vedený místní rozvoj, SC 4.1 Posílení komunitně vedeného místního rozvoje za účelem zvýšení kvality života ve venkovských oblastech a aktivizace místního potenciálu. Cílem je, aby realizované projekty měly zřetelný dopad na venkovské oblasti a přispěly k vytváření pracovních příležitostí, rozvoji místní ekonomiky,



	infrastruktury a občanské vybavenosti ve venkovských oblastech. Konkrétní aktivita podporované v rámci SC 4.1 IROP je vznik komunitního centra. Je plánována podpora komunitního centra v rámci IROP.
<b>Priorizace navrhovaných opatření</b>	Toto opatření je plánováno realizovat jako prioritu programového rámce OP Z a) nebo b) a) opatření financovaná z alokované částky
<b>Časový harmonogram realizace opatření ve vazbě na finanční plán</b> Rok vyhlášení výzvy a plánovaná alokace: 1. výzva 2018, alokace 3 705 000,- Kč 4. výzva 2019, alokace 2 102 200,- Kč 6. výzva 2020, alokace 1 795 800,- Kč Celkem ..... 7 603 000,- Kč Vlastní realizace projektů a čerpání je plánováno od roku 2018 v návaznosti na vyhlášené výzvy. Předpokládaná doba realizace projektů je 24 měsíců. Projektové záměry sociálních služeb budou navazovat na rozvojový plán sociálních služeb Jihočeského kraje.	
<b>Popis možných zaměření projektu</b>	Odborné sociální poradenství; terénní a ambulantní služby; sociálně aktivizační služby pro rodiny s dětmi; nízkoprahová zařízení pro děti a mládež; činnost komunitního sociálního pracovníka; aktivizační, asistenční a motivační programy přispívající k sociálnímu začlenění nebo k prevenci sociálního vyloučení (např. získávání základních sociálních a profesních dovedností, pracovní rehabilitace atd.); aktivity zaměřené na předcházení ekonomické nestability osob z cílových skupin - posilování finanční gramotnosti osob ohrožených předlužeností, dluhové poradenství atd.; aktivity podporující mimosoudní způsob řešení konfliktů v oblasti bydlení, pracovně - právních vztahů apod. (programy finančně dostupné mediace, postupného splácení služeb profesionálních advokátů a mediátorů apod.); aktivity zaměřené na podporu neformální péče a sdílené péče;
<b>Podporované cílové skupiny</b>	Osoby sociálně vyloučené a sociálním vyloučením ohrožené; osoby pečující o malé děti; rodiče samoživitelé; osoby se zdravotním postižením a další cílové skupiny, které budou případně upřesněny ve výzvě MAS
<b>Typy příjemců podpory</b>	Poskytovatelé sociálních služeb registrovaní dle zákona č. 108/2006 Sb., o sociálních službách, NNO, obce a jejich příspěvkové organizace, školy a další příjemci dle aktuálních výzev. Typy příjemců mohou být ve výzvě specifikováni dle jednotlivých aktivit.
<b>Absorpční kapacita MAS</b>	Území MAS má dostatečnou absorpční kapacitu v podobě potencionálních příjemců. Na základě komunitního projednávání byl zanalyzován stávající stav poskytovatelů sociálních služeb v území, ze kterého je zřejmý zájem rozvíjet aktivity v oblasti sociálních služeb či sociálního podnikání. (Charita Kaplice, Fokus České Budějovice o.s., Koníček o.s.,)
<b>Vliv opatření na naplňování horizontálních témat OPZ</b>	Vliv opatření na horizontální téma <i>udržitelný rozvoj</i> je neutrální. Vliv opatření na horizontální téma <i>rovnost mužů a žen</i> je neutrální. Vliv opatření na horizontální téma <i>rovné příležitosti a nediskriminace</i> je pozitivní. Navržené opatření je zaměřené na prevenci sociálního vyloučení a začleňování osob s různým znevýhodněním.
<b>Principy pro určení preferenčních kritérií</b>	Při určení preferenčních kritérií bude zohledněna především potřeba pro cílové skupiny uživatelů na území MAS. Dále bude nastaveno naplňování základních aspektů hodnocení kvality projektů v rámci OPZ při dodržování principů:



	Rovný přístup k informacím Rovné příležitosti Síťování a spolupráce Územní integrace <i>Konkrétní preferenční kritéria budou stanovena až v konkrétní výzvě MAS.</i>				
<b>Indikátory výstupu a výsledku:</b>					
<b>Indikátory výstupu</b>					
<b>Kód NČI 2014+</b>	<b>Název indikátoru</b>	<b>Měrná jednotka</b>	<b>Výchozí hodnota</b>	<b>Cílová hodnota</b>	<b>Frekvence sledování</b>
6 00 00	Celkový počet účastníků	účastníci	0	141	průběžně
6 70 01	Kapacita podpořených služeb	místa	0	7	průběžně
<b>Indikátory výsledku</b>					
<b>Kód NČI 2014+</b>	<b>Název indikátoru</b>	<b>Měrná jednotka</b>	<b>Výchozí hodnota</b>	<b>Cílová hodnota</b>	<b>Frekvence sledování</b>
6 70 10	Využívání podpořených služeb	osoby	0	10	průběžně
6 73 15	Bývalí účastníci projektů v oblasti sociálních služeb, u nichž služba naplnila svůj účel	osoby	0	99	průběžně
6 73 10	Bývalí účastníci projektů, u nichž intervence formou sociální práce naplnila svůj účel	osoby	0	106	průběžně

Zdroj: Informace ŘO OPZ pro MAS č. 3 a 5

<b>Specifický cíl SCLLD</b>	<b>2.4 Zvýšit podíl drobných a malých podniků na ekonomice regionu</b>
<b>Opatření SCLLD</b>	<b>2.4.2 Zavádění sociálních podniků</b>
<b>Popis vazby opatření na specifický cíl 2.3.1 OPZ</b>	<p>Opatření je v souladu se specifickým cílem 2.3.1 OPZ, tak aby byly vytvářeny podmínky pro vznik a rozvoj (rozšíření kapacity podniku) nových podnikatelských aktivit v oblasti sociálního podnikání – integrační sociální podnik, environmentální sociální podnik. Podpora zahájení podnikatelské činnosti zejména formou vzdělávacích aktivit.</p> <p>Novou aktivitou se rozumí: podnikatelská aktivita nově vzniklého subjektu/ nebo jako nově zřízená živnost subjektu již existujícího; rozšíření o nový obor činnosti v rámci stávajícího oprávnění k podnikání; rozvoj = rozšíření (personální a současně produkční) kapacity sociálního podniku v rámci stávajícího oprávnění k podnikání</p>
<b>Popis cíle opatření</b>	<p>Na území MAS Pomalší je soustředěno množství drobných podnikatelských subjektů ve výrobě i službách. V menších obcích převládají drobné podnikatelské subjekty. Právě na tyto skupiny je třeba zacílit podporu. Velkou příležitostí se v dnešní době také jeví zavádění sociálního podnikání s cílem vytvoření a zachování pracovních míst. (Kap. 2.1.4 Ekonomika, str. 45, dále provazba s kap. 2.3 Analýza problémů a potřeb, str. 75)</p>

	<p>Cílem tohoto opatření je podporovat sociální podniky s důrazem na jejich provoz a na zachování a vytváření pracovních míst. Podpora sociálních podniků s důrazem na vzdělávání cílových skupin - vzdělávací aktivity pro zájemce o zahájení podnikání v oblastech založení podniku, vedení účetnictví, daně, podnikatelský plán, marketing.</p> <p>Příjemci musí splňovat následující principy a charakteristiky sociálního podnikání:</p> <ul style="list-style-type: none"> <li>• Veřejně prospěšný cíl – zaměstnávání a sociálního začleňování osob znevýhodněných na trhu práce</li> <li>• Sociální prospěch – zaměstnávání a sociální začleňování osob ze znevýhodněných skupin, min. podíl zaměstnanců ze znevýhodněných skupin činí 30%. Účast zaměstnanců a členů na směřování podniku. Důraz na rozvoj pracovních kompetencí znevýhodněných zaměstnanců.</li> <li>• Ekonomický prospěch – případný zisk v min. výši 51% používán přednostně na rozvoj sociálního podniku a/nebo pro naplnění jeho veřejně prospěšných cílů. Nezávislost v manažerském řízení a rozhodování na externích zakladatelích nebo zřizovateli.</li> <li>• Alespoň 50% podíl tržeb z prodeje výrobků a služeb na celkových výnosech.</li> <li>• Enviromentální prospěch – zohledňování environmentálních aspektů výroby i spotřeby</li> <li>• Místní prospěch – přednostní uspokojování potřeb místní komunity a místní poptávky. Využívání přednostně místních zdrojů. Spolupráce sociálního podniku s místními aktéry.</li> </ul>								
<b>Popis provázanosti navrhovaných opatření, a to včetně provázanosti na ostatní OP</b>	<p>Provázanost s IROP – specifický cíl 2.2 Vznik nových a rozvoj existujících podnikatelských aktivit v oblasti sociálního podnikání.</p> <p>Provázanost s IROP - prioritní osa 4: Komunitně vedený místní rozvoj, SC 4.1 Posílení komunitně vedeného místního rozvoje za účelem zvýšení kvality života ve venkovských oblastech a aktivizace místního potenciálu. Cílem je, aby realizované projekty měly zřetelný dopad na venkovské oblasti a přispěly k vytváření pracovních příležitostí, rozvoji místní ekonomiky, infrastruktury a občanské vybavenosti ve venkovských oblastech. V rámci SC 4.1 IROP je podporován vznik nových a rozvoj existujících podnikatelských aktivit v oblasti sociálního podnikání.</p>								
<b>Priorizace navrhovaných opatření</b>	<p>Toto opatření je plánováno realizovat jako prioritu programového rámce OP Z a) nebo b)</p> <p>a) opatření financovaná z alokované částky</p>								
<p><b>Časový harmonogram realizace opatření ve vazbě na finanční plán</b></p> <p>Rok vyhlášení výzvy a celkové způsobilé výdaje (CZV):</p> <table> <tr> <td>2. výzva 2018, CZV</td> <td>3 176 480,- Kč</td> </tr> <tr> <td>3. výzva 2019, CZV</td> <td>1 058 820,- Kč</td> </tr> <tr> <td>5. výzva 2020, CZV</td> <td>1 058 820,- Kč</td> </tr> <tr> <td>CZV celkem .....</td> <td>5 294 120,- Kč</td> </tr> </table> <p>Vlastní realizace projektů a čerpání je plánováno od roku 2018 v návaznosti na vyhlášené výzvy.</p>		2. výzva 2018, CZV	3 176 480,- Kč	3. výzva 2019, CZV	1 058 820,- Kč	5. výzva 2020, CZV	1 058 820,- Kč	CZV celkem .....	5 294 120,- Kč
2. výzva 2018, CZV	3 176 480,- Kč								
3. výzva 2019, CZV	1 058 820,- Kč								
5. výzva 2020, CZV	1 058 820,- Kč								
CZV celkem .....	5 294 120,- Kč								

Předpokládaná doba realizace projektů je 24 měsíců.					
Popis možných zaměření projektu	Vznik a rozvoj (rozšíření kapacity) integračního a enviromentálního sociálního podniku; vytvoření a zachování pracovních míst pro cílové skupiny; provozování sociálního podnikání; vzdělávání zaměstnanců z cílových skupin a vzdělávání ostatních zaměstnanců sociálního podniku financovaných z přímých nákladů projektu; marketing sociálního podniku; tvorba podnikatelského plánu.				
Podporované cílové skupiny	Osoby sociálně vyloučené, osoby ohrožené sociálním vyloučením, osoby dlouhodobě nezaměstnané, osoby se zdravotním postižením a další cílové skupiny, které budou upřesněny ve výzvě.				
Typy příjemců podpory	NNO, obchodní korporace, OSVČ.				
Absorpční kapacita MAS	Území MAS má dostatečnou absorpční kapacitu v podobě potencionálních příjemců. Na základě komunitního projednávání byl zanalyzován stávající stav poskytovatelů sociálních služeb v území, ze kterého je zřejmý zájem rozvíjet aktivity v oblasti sociálních služeb či sociálního podnikání. (Charita kaplice, Fokus České Budějovice o.s., Koníček o.s.,)				
Vliv opatření na naplňování horizontálních témat OPZ	Vliv opatření na horizontální téma <i>udržitelný rozvoj</i> je neutrální. Vliv opatření na horizontální téma <i>rovnost mužů a žen</i> je neutrální. Vliv opatření na horizontální téma <i>rovné příležitosti a nediskriminace</i> je pozitivní. Navržené opatření je zaměřené na prevenci sociálního vyloučení a začleňování osob s různým znevýhodněním.				
Principy pro určení preferenčních kritérií	Při určení preferenčních kritérií bude zohledněna především potřeba pro cílové skupiny uživatelů na území MAS. Dále bude nastaveno naplňování základních aspektů hodnocení kvality projektů v rámci OPZ při dodržování principů: Rovný přístup k informacím Rovné příležitosti Síťování a spolupráce Územní integrace Vytváření pracovních míst <i>Konkrétní preferenční kritéria budou stanovena až v konkrétní výzvě MAS.</i>				
Indikátory výstupu a výsledku:					
Indikátory výstupu					
Kód NČI 2014+	Název indikátoru	Měrná jednotka	Výchozí hodnota	Cílová hodnota	Frekvence sledování
1 02 13	Počet sociálních podniků vzniklých díky podpoře	organizace	0	2	průběžně
6 00 00	Celkový počet účastníků	účastníci	0	5	průběžně
Indikátory výsledku					
Kód NČI 2014+	Název indikátoru	Měrná jednotka	Výchozí hodnota	Cílová hodnota	Frekvence sledování
1 02 11*	Počet sociálních podniků vzniklých díky podpoře, které fungují i po ukončení podpory	organizace	0	2	Průběžně

6 26 00	Účastníci, kteří získali kvalifikaci po ukončení své účasti	Osoby	0	4	průběžně
6 27 00*	Účastníci zaměstnaní po ukončení své účasti, včetně OSVČ	Osoby	0	3	průběžně
6 28 00	Znevýhodnění účastníci, kteří po ukončení své účasti hledají zaměstnání, jsou v procesu vzdělávání/odborné přípravy, rozšiřují si kvalifikaci nebo jsou zaměstnaní, a to i OSVČ	Osoby	0	4	průběžně
6 29 00*	Účastníci zaměstnaní 6 měsíců po ukončení své účasti, včetně OSVČ	osoby	0	3	průběžně

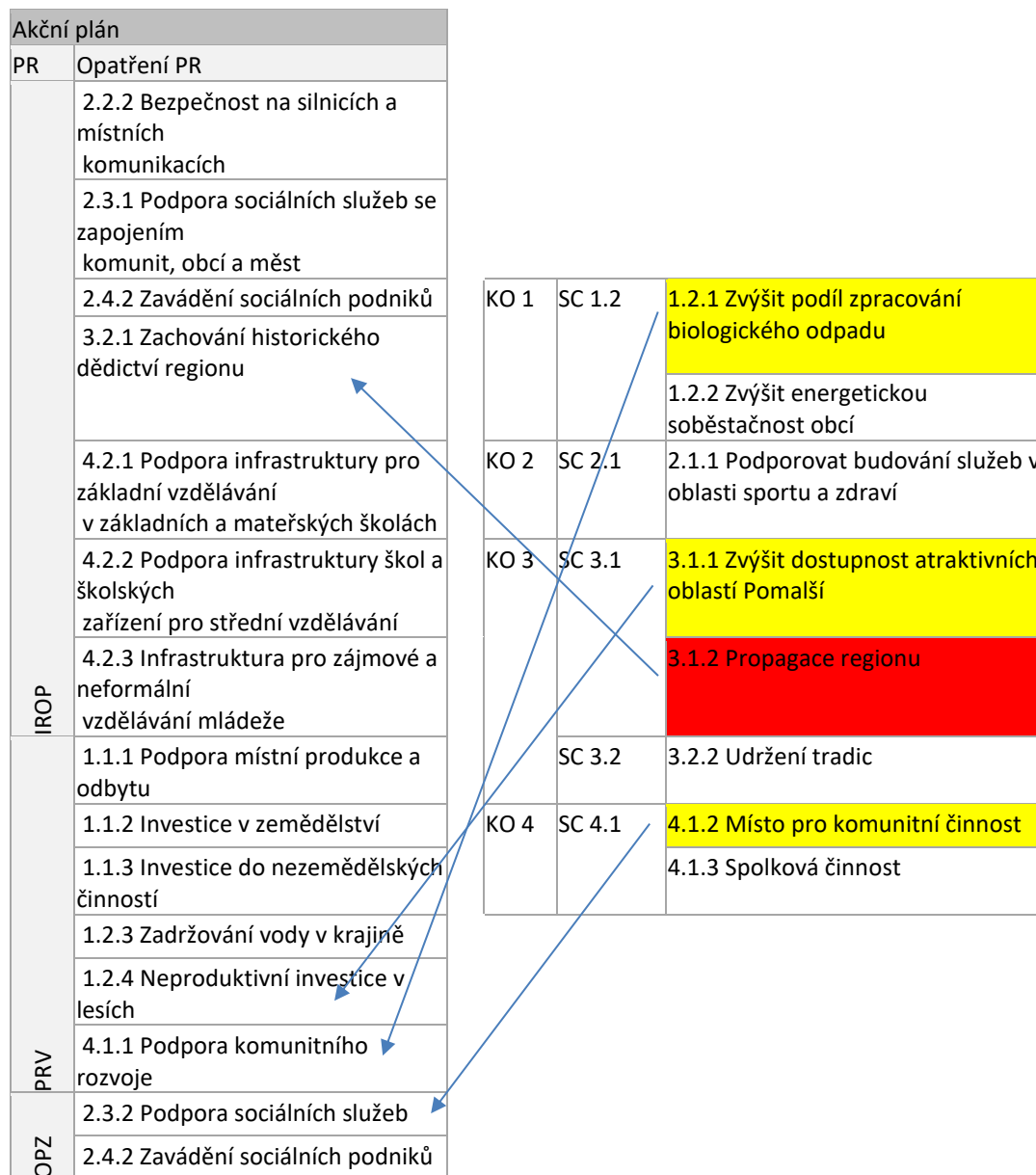
Zdroj: Informace ŘO OPZ pro MAS č.3 a 5

\*Indikátory, které příjemce ani MAS nebude vykazovat, ale v systému se budou plnit automaticky (tzv. neprojektové indikátory)

Znevýhodnění účastníci jsou definováni v rámci indikátorů:

- Účastníci žijící v domácnostech, jejichž žádný člen není zaměstnán
- Účastníci žijící v domácnostech, mezi jejímiž členy je pouze jedna dospělá osoba a jejichž členy jsou i vyživované děti
- Migranti, lidé, kteří jsou původem cizinci, menšiny (včetně marginalizovaných společenství, jako jsou Romové)
- Zdravotně postižení
- Jiné znevýhodněné osoby
- Bezdomovci nebo osoby vyloučené z přístupu k bydlení
- Lidé z venkovských oblastí zaměstnaní do 6 měsíců po ukončení své účasti, včetně OSVČ je definováno dle indikátoru „Účastníci zaměstnaní do 6 měsíců po ukončení své účasti, včetně OSVČ. Postavení na trhu práce je zjišťováno 6. měsíců od data ukončení účasti na projektu. (Případně k nejbližšímu datu 6 měsícům poté, ke kterému má ČSSZ / ÚP dostupné informace).

## Schematické znázornění vazeb opatření/fichí na opatření mimo programové rámce



	žádná integrační vazba
	slabá integrační vazba
	silná integrační vazba

## Grafické vyjádření popisu integrovaného přístupu napříč programovými rámci

	Bezpečnost na silnicích a místních komunikacích	Podpora sociálních služeb se zapojením komunit, obcí a měst	Zavádění sociálních podniků	Zachování historického dědictví regionu	Podpora infrastruktury pro základní vzdělávání v základních a mateřských školách	Podpora infrastruktury škol a školských zařízení pro střední vzdělávání	Podpora infrastruktury pro zájmové a neformální vzdělávání mládeže	Podpora místní produkce a odbytu	Investice v zemědělství	Investice do nezemědělských činností	Zadržování vody v krajině	Neproductivní investice v lesích	Podpora komunitního rozvoje	Podpora sociálních služeb	Zavádění sociálních podniků
Bezpečnost na silnicích a místních komunikacích															
Podpora sociálních služeb se zapojením komunit, obcí a měst	0														
Zavádění sociálních podniků	0	2													
Zachování historického dědictví regionu	0	0	0												
Podpora infrastruktury pro základní vzdělávání v základních a mateřských školách	1	1	0	0											
Podpora infrastruktury škol a školských zařízení pro střední vzdělávání	1	1	0	0	1										
Podpora infrastruktury pro zájmové a neformální vzdělávání mládeže	1	1	0	0	1	1									
Podpora místní produkce a odbytu	0	1	2	0	0	0	0								
Investice v zemědělství	0	0	0	0	0	0	0	1							
Investice do nezemědělských činností	0	0	0	0	0	0	0	1	0						
Zadržování vody v krajině	0	0	0	0	1	1	0	0	0	1					
Neproductivní investice v lesích	0	0	0	0	0	0	0	0	0	0	0				
Podpora komunitního rozvoje	0	2	0	0	1	1	1	0	0	0	0	0			
Podpora sociálních služeb	0	2	1	0	0	0	0	0	0	0	0	0	2		
Zavádění sociálních podniků	0	1	2	0	0	0	0	1	0	1	0	0	1	0	

IROP

PRV

OPZ

2 = silná integrační vazba

1 = slabá integrační vazba

0 = bez zásadního propojení

### 3.9. Vazba na horizontální témata

Žádné z podpořených aktivit SCLLD MAS Pomalší nemají negativní vliv na vymezená horizontální témata a nejsou svou povahou diskriminační - rovné příležitosti žen a mužů, rovné příležitosti a nediskriminace a udržitelný rozvoj.

Dodržení této zásady bude jedním z hodnotících kritérií při výběru projektů.

#### **Pozitivní vliv na rovné příležitosti a nediskriminace**

S tímto tématem nejvíce souvisejí, tedy mají pozitivní nebo neutrální vliv, aktivity podporované z IROP (SC 1.2 Zvýšení podílu udržitelných forem dopravy; SC 2.1 Zvýšení kvality a dostupnosti služeb vedoucích k sociální inkluzi; SC 2.2 Vznik nových a rozvoj existujících podnikatelských aktivit v oblasti sociálního podnikání; SC 2.4 Zvýšení kvality a dostupnosti infrastruktury pro vzdělávání a celoživotní učení), PRV (Článek 19, odstavec 1., písmeno b) Podpora investic na založení nebo rozvoj nezemědělských činností) a OPZ (specifickým cílem 2.3.1).

#### **Rovné příležitosti mužů a žen**

Aktivity podporované touto SCLLD mají především neutrální vliv na rovné příležitosti mužů a žen, protože nejsou přímo zaměřené na toto téma.

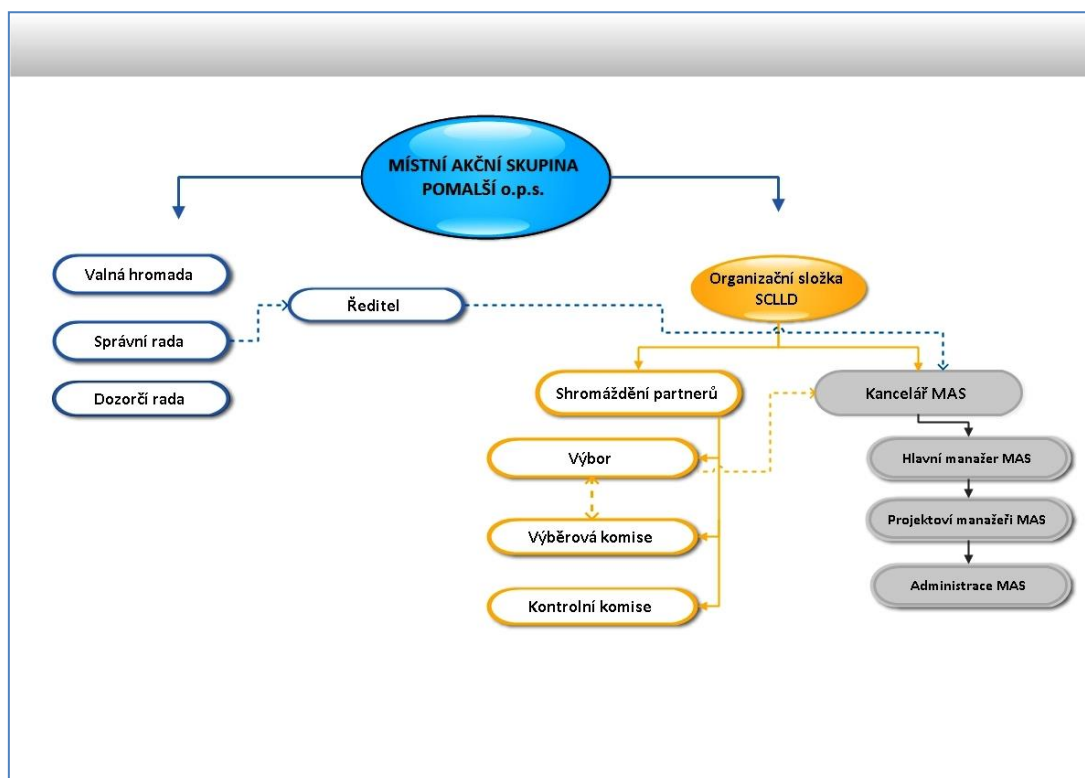
#### **Vliv na udržitelný rozvoj (environmentální indikátory)**

Pozitivní nebo neutrální dopad na udržitelný rozvoj mají všechny aktivity podporované v SCLLD MAS Pomalší, zejména pak aktivity z IROP (SC 3.1 Zefektivnění prezentace, posílení ochrany a rozvoje kulturního dědictví), PRV (Článek 17, odstavec 1., písmeno a) Investice do zemědělských podniků; Článek 17, odstavec 1., písmeno b) Zpracování a uvádění na trh zemědělských produktů; Článek 19, odstavec 1., písmeno b) Podpora investic na založení nebo rozvoj nezemědělských činností; Článek 25 Neproduktivní investice v lesích; Článek 24 odstavec 1., písmeno a) Zavádění preventivních protipovodňových opatření v lesích; Článek 44 Činnosti spolupráce v rámci iniciativy LEADER).



## 4. IMPLEMENTAČNÍ ČÁST

### 4.1. Struktura MAS



Obecně prospěšná společnost MAS Pomalší má kromě povinných orgánů také vnitřní organizační jednotku. Organizační složka SCLLD je samostatná vnitřní organizační jednotka. Má vnitřní rozhodovací pravomoci v rámci o.p.s. Navenek však za o.p.s. samostatně nejedná, nemá právní subjektivitu.

### Orgány MAS Pomalší o.p.s. a jejich pravomoci

#### Správní rada

- Správní rada je vrcholným orgánem společnosti.
- Správní rada má 6 členů.
- Ve Správní radě musí nejméně 3 členové zastupovat místní soukromé partnery a nejvýše 3 členové místní veřejné partnery.
- Správní rada společnosti schvaluje roční závěrku a roční zprávu o hospodaření společnosti.
- Funkční období členů Správní rady je tříleté.



- f) Správní rada jmenuje a odvolává ředitele společnosti.
- g) Funkci člena Správní rady lze zastávat opakovaně.
- h) Členové Správní rady volí ze svého středu předsedu a místopředsedu Správní rady.
- i) Při rozhodování Správní rady musí být přítomna nadpoloviční většina členů Správní rady, jinak není rada usnášeníschopná. Pro přijetí usnesení rozhoduje nadpoloviční většina přítomných členů Správní rady. Při rovnosti hlasů rozhoduje hlas předsedy Správní rady.
- j) Jednání Správní rady svolává předseda nebo místopředseda. Jednání rady musí být přítomen předseda nebo místopředseda.
- k) K jednání Správní rady musí být pozván ředitel společnosti.
- l) Členství ve Správní radě zaniká:
  - i. uplynutím funkčního období
  - ii. úmrtím
  - iii. odstoupením
  - iv. odvoláním
- m) Na uvolněná místa členů Správní rady jsou nejpozději na nejbližším zasedání Správní rady kooptováni noví členové. Nejvýše lze kooptovat 2 členy.
- n) Do působnosti Správní rady náleží:
  - i. navrhopat změny zakládací listiny v souladu s §4 odst. 3 a 4 zákona č. 248/95 Sb. v platném znění,
  - ii. zrušení obecně prospěšné společnosti a určení obecně prospěšné společnosti, které nabídne likvidační zůstatek,
  - iii. metodicky řídit činnost obecně prospěšné společnosti v období mezi zasedáními valné hromady,
  - iv. vydat ve lhůtě šesti měsíců ode dne vzniku obecně prospěšné společnosti statut, kterým se podrobněji upraví vnitřní organizace obecně prospěšné společnosti,
  - v. dbát na zachování účelu, pro který byla obecně prospěšná společnost založena,
  - vi. vypracovat roční závěrku a výroční zprávu a předložit je ke schválení valné hromadě členů obecně prospěšné společnosti,
  - vii. jmenovat a odvolávat ředitele obecně prospěšné společnosti, dohlížet na jeho činnost a stanovit mu mzdu,
  - viii. schvalovat přidělení dotací pro jednotlivé projekty.
- o) Správní rada zasedá nejméně dvakrát ročně.

### **Dozorčí rada**

- a) Dozorčí rada je kontrolním orgánem obecně prospěšné společnosti.
- b) Dozorčí rada je 3členná. Členové Dozorčí rady volí mezi sebou svého předsedu, který svolává a řídí jednání Dozorčí rady.

- c) Dozorčí radu jmenuje valná hromada členů obecně prospěšné společnosti.
- d) Funkční období členů Dozorčí rady je tříleté.
- e) Funkci člena Dozorčí rady lze zastávat opakovaně.
- f) Dozorčí rada zejména:
  - i. dohlíží na to, aby obecně prospěšná společnost vyvíjela svou činnost v souladu se zákony a zakládací listinou obecně prospěšné společnosti
  - ii. přezkoumává roční závěrku a výroční zprávu obecně prospěšné společnosti
  - iii. nejméně jednou ročně podává zprávu řediteli a Správní radě o výsledcích své kontrolní činnosti
  - iv. je povinna upozornit Správní radu na porušení zákonů, ustanovení zakládací listiny nebo statutu, na nehospodárné postupy, popř. na další nedostatky v činnosti obecně prospěšné společnosti
- g) Dozorčí rada je oprávněna:
  - i. podávat Správní radě návrh na odvolání ředitele
  - ii. nahlížet do účetních knih a jiných dokladů a kontrolovat tam obsažené údaje
  - iii. svolat mimořádné jednání Správní rady nebo valné hromady zakladatelů společnosti, jestliže to vyžadují zájmy obecně prospěšné společnosti.
- h) Zástupce Dozorčí rady má právo účastnit se jednání Správní rady; musí mu být uděleno slovo, pokud o ně požádá.

### **Valná hromada členů obecně prospěšné společnosti**

- a) Valná hromada členů obecně prospěšné společnosti je usnášeníschopná, je-li přítomna nadpoloviční většina všech členů.
- b) Pro přijetí usnesení nebo rozhodnutí Valné hromady je nutný souhlas nadpoloviční většiny přítomných členů.
- c) Členové obecně prospěšné společnosti, kteří jsou právnickými osobami, jsou na Valné hromadě zastupováni fyzickými osobami, které mají pověření od statutárních orgánů člena (právnické osoby), nebo mohou dle obchodního rejstříku za tyto osoby přímo jednat.
- d) Valná hromada společnosti se schází minimálně 1 x ročně. Valnou hromadu svolává Správní rada. Správní rada je povinna svolat mimořádnou Valnou hromadu, požádá-li o to alespoň 25 % členů obecně prospěšné společnosti.
- e) Valná hromada volí a odvolává členy Správní rady a Dozorčí rady.
- f) Valná hromada schvaluje přijetí nových členů obecně prospěšné společnosti.
- g) Valná hromada schvaluje změny v zakládací listině.

## Orgány Organizační složky MAS Pomalší o.p.s. a jejich pravomoci

Nejvyšším orgánem Organizační složky SCLLD je Shromáždění partnerů. Orgány Organizační složky SCLLD jsou ustavovány tak, aby v žádném z orgánů ani veřejný sektor, ani žádná ze zájmových skupin neměla více než 49 % hlasovacích práv. Jeden partner může být kromě Shromáždění partnerů členem jen nejvýše jednoho dalšího orgánu Organizační složky SCLLD. Vedle orgánů Organizační složky SCLLD je její součástí též kancelář.

Seznam aktuálních partnerů v rámci SCLLD včetně registru uzavřených smluv a seznamu členů orgánů vede kancelář.

Organizační složka SCLLD provozuje internetové stránky, které obsahují minimálně tyto informace:

- a) zřizovací dokumenty (zakládací listina či statut),
- b) aktuální seznam partnerů a zájmových skupin,
- c) adresa sídla a kanceláře, konzultační hodiny a kontaktní osoba,
- d) mapa územní působnosti,
- e) výroční zpráva o činnosti a hospodaření MAS Pomalší o.p.s.,
- f) seznam členů povinných orgánů (rozhodovacího, výběrového a kontrolního orgánu),
- g) podmínky pro přistoupení nových partnerů včetně práv a povinností partnerů.

### Shromáždění partnerů

- a) Shromáždění partnerů je tvořeno všemi partnery, kteří mají uzavřenu partnerskou smlouvu, přičemž veřejný sektor ani žádná ze zájmových skupin nepředstavuje více než 49 % hlasovacích práv ve Shromáždění partnerů v souladu s pravidly metodiky MZe.
- b) Jeho jednání je upraveno jednacím řádem.
- c) Je-li partnerem MAS právnická osoba, zmocní fyzickou osobu, aby ji v orgánu zastupovala, jinak právnickou osobu zastupuje člen jejího statutárního orgánu.
- d) Nejvyšší orgán je usnášeníschopný, je-li přítomna nadpoloviční většina partnerů MAS. Pro přijetí rozhodnutí je třeba souhlasu většiny přítomných.

Shromáždění partnerů zejména:

- a) schvaluje jednací řád Shromáždění partnerů a další vnitřní předpisy Organizační složky SCLLD a její kanceláře,
- b) nese odpovědnost za návrh na distribuci veřejných prostředků a provádění SCLLD v území působnosti MAS Pomalší o.p.s.,
- c) zřizuje povinné orgány Organizační složky SCLLD, tj. Výbor, Výběrovou komisi a Kontrolní komisi a volí a odvolává členy těchto orgánů,
- d) rozhoduje o přijetí nebo vyloučení partnera MAS v rámci SCLLD,
- e) schvaluje SCLLD a doporučuje jej ke schválení Správní radě o.p.s.,**
- f) schvaluje způsob hodnocení a výběru projektů v rámci uskutečňování SCLLD, zejména výběrová kritéria pro výběr projektů,

- g) doporučuje Správní radě ke schválení část rozpočtu o.p.s. zahrnující činnost v rámci SCLLD,
- h) schvaluje část výroční zprávy týkající se činnosti a hospodaření Organizační složky SCLLD,
- i) schvaluje zájmové skupiny na návrh Výboru.
- j) Jednotliví členové jsou členy expertních skupin pro tvorbu SCLLD**

Shromáždění partnerů se schází podle potřeby, nejméně však jedenkrát ročně. Jeho jednání svolává Výbor.

### Výbor

- a) Výbor je rozhodovacím orgánem Organizační složky SCLLD.
- b) Členové rozhodovacího orgánu musí být voleni z partnerů MAS, přičemž veřejný sektor ani žádná ze zájmových skupin nepředstavuje více než 49 % hlasovacích práv. Při rozhodování je hlasovací právo členů Výboru rovné.
- c) Je-li členem Výboru fyzická osoba, musí být svéprávná a bezúhonná ve smyslu právního předpisu upravujícího živnostenské podnikání. Je-li členem Výboru právnická osoba, musí tuto podmínku splňovat také ten, kdo tuto právnickou osobu zastupuje.
- d) Členové Výboru jsou voleni na dobu 2 let. Funkci člena Výboru lze zastávat opakovaně.
- e) Počet členů Výboru je 7.
- f) Rozhodovací orgán je usnášeníschopný, je-li přítomna nadpoloviční většina členů.
- g) Pro přijetí rozhodnutí je třeba souhlasu většiny přítomných.
- h) Rozhodovací orgán volí předsedu z řad svých členů. Předseda svolává a řídí jeho zasedání.

Do kompetence Výboru spadá zejména:

- a) doporučovat řediteli o.p.s. uzavření a ukončení pracovněprávního vztahu s vedoucím zaměstnancem pro realizaci SCLLD,
- b) schvalovat výzvy k podávání žádostí,
- c) vybírat projekty k realizaci a stanovit výši alokace na projekty na základě návrhu Výběrové komise,
- d) svolávat Shromáždění partnerů minimálně jedenkrát ročně.

### Výběrová komise

- a) Výběrová komise je výběrovým orgánem Organizační složky SCLLD.
- b) Výběrová komise je volena Shromážděním partnerů ze subjektů, které na území MAS prokazatelně místně působí.
- c) Mandát členů Výběrové komise je jeden rok, opakované zvolení je možné.

- d) Je-li členem Výběrové komise právnická osoba, zmocní fyzickou osobu, aby ji v orgánu zastupovala, jinak právnickou osobu zastupuje člen jejího statutárního orgánu.
- e) Má 9 členů volených Shromážděním partnerů. Shromáždění partnerů dbá při volbě členů na rovnoměrné zastoupení veřejného, neziskového a podnikatelského sektoru, přičemž veřejný sektor ani žádná ze zájmových skupin nepředstavuje více než 49% hlasovacích práv. Při rozhodování je hlasovací právo členů Výběrové komise rovné.
- f) Je-li členem Výběrové komise fyzická osoba, musí být svéprávná a bezúhonná ve smyslu právního předpisu upravujícího živnostenské podnikání. Je-li členem Výběrové komise právnická osoba, musí tuto podmínku splňovat také ten, kdo tuto právnickou osobu zastupuje.
- g) Výběrová komise volí předsedu z řad svých členů. Předseda svolává a řídí její zasedání.

Do kompetence Výběrové komise spadá zejména

- a) předvýběr projektů na základě objektivních kritérií. Výběrová komise navrhuje jejich pořadí podle přínosu těchto projektů k plnění záměrů a cílů SCLLD a doporučuje projekty ke schválení Výboru.

### Kontrolní komise

- a) Kontrolní komise jako kontrolní orgán kontroluje činnost a hospodaření Organizační složky SCLLD, zejména soulad rozhodování jejích orgánů s obecně závaznými předpisy a pravidly dotačních programů a pravidly pro činnost v rámci SCLLD.
- b) Členové Kontrolní komise musí být voleni z partnerů MAS. Kontrolní komise má 3 členy volené na 2 roky. Člen Kontrolní komise nesmí být zároveň členem Správní rady společnosti ani Výboru SLLD či Výběrové komise SLLD. Je-li členem Kontrolní komise fyzická osoba, musí být svéprávná a bezúhonná ve smyslu právního předpisu upravujícího živnostenské podnikání. Je-li členem Kontrolní komise právnická osoba, musí tuto podmínku splňovat také ten, kdo tuto právnickou osobu zastupuje.
- c) Kontrolní komise volí předsedu z řad svých členů. Předseda svolává a řídí její zasedání.
- d) Při rozhodování je hlasovací právo členů Kontrolní komise rovné.
- e) Kontrolní komise je usnášeníschopná, je-li přítomna nadpoloviční většina členů. Pro přijetí rozhodnutí je třeba souhlasu většiny přítomných.
- f) Nejméně jedenkrát ročně podává Kontrolní komise zprávu Shromáždění partnerů o výsledcích své kontrolní činnosti.
- g) V rozsahu působnosti Kontrolní komise může její pověřený člen nahlížet do dokladů společnosti a požadovat od členů dalších orgánů společnosti nebo od jejich zaměstnanců vysvětlení k jednotlivým záležitostem.

- h) Pokud Kontrolní komise shledá, že postup orgánů Organizační složky SCLLD je v rozporu s obecně závaznými předpisy či dotačními pravidly, oznámí to Výboru a dá na vědomí řediteli o.p.s. Výbor je povinen zjednat nápravu. Pokud Výbor nápravu nezjedná, může se Kontrolní komise se svojí námitkou či připomínkou obrátit na Shromáždění partnerů.
- i) Kontrolní komise navrhuje mimořádné jednání Shromáždění partnerů či Výboru, jestliže to vyžadují zájmy MAS.
- j) Kontrolní komise kontroluje dodržování metodiky způsobu výběru projektů, včetně vyřizování odvolání žadatelů proti rozhodnutím ve věci výběru projektu.
- k) Kontrolní komise zodpovídá za monitoring a hodnocení SCLLD – zpracovává a předkládá ke schválení rozhodovacímu orgánu indikátorový a evaluační plán SCLLD.

### **Vztahy mezi orgány o.p.s. a orgány Organizační složky SCLLD**

Ve věcech přípravy a uskutečňování SCLLD a realizace projektů SCLLD k jejímu naplňování je k vnitřní formulaci rozhodnutí za o.p.s. přednostně příslušná Organizační složka SCLLD. Bez jejího předchozího rozhodnutí či doporučení ani proti jejím rozhodnutím nemohou jiné orgány o.p.s. rozhodovat, ledaže by postupem či rozhodnutím Organizační složky SCLLD měl být porušen zákon nebo o.p.s. vzniknout škoda.

### **Kancelář Organizační složky SCLLD**

- Je tvořena vedoucím zaměstnancem Organizační složky SCLLD popř. dalšími zaměstnanci.
- Vedoucího zaměstnance kanceláře Organizační složky SCLLD přijímá do pracovního poměru ředitel o.p.s. na návrh Výboru Organizační složky SCLLD.
- Kancelář Organizační složky SCLLD připravuje podklady pro jednání orgánů Organizační složky SCLLD a realizuje rozhodnutí Organizační složky SCLLD i jiných orgánů o.p.s. ve vztahu k uskutečňování SCLLD.

### **Ředitel MAS**

- Ředitel je ze zákona statutárním orgánem obecně prospěšné společnosti, jenž řídí činnost obecně prospěšné společnosti a jedná jejím jménem.
- Ředitel vykonává funkci ve smluvním poměru.
- Ředitel nemůže být členem Správní rady ani Dozorčí rady, je však oprávněn se zúčastnit jednání Správní rady a Dozorčí rady s hlasem poradním. Ředitel řídí činnost obecně prospěšné společnosti v plném rozsahu, pokud zákon nesvěřuje záležitost do kompetence Správní rady.
- Ředitele jmenuje a odvolává Správní rada

- **Ředitel předkládá SCLLD Shromáždění partnerů ke schválení**

## **4.2. Postup při vyhlášení výzev**

### **4.2.1. Příprava a vyhlášení výzvy MAS**

Vyhlášení výzvy MAS nastane až poté, co Řídící orgány vyhlásí výzvu na předkládání projektů v rámci SCLLDS.

Výbor organizační složky SCLLD schválí text výzvy, která je poté zadána ke schválení do systému MS2014+ pro IROP a OPZ nebo Portál farmáře pro PRV.

Po schválení vyhlásí výzvu k předložení žádostí o podporu zveřejněním na webu MAS, rozesláním potencionálním žadatelům, na obce apod.

Text výzvy musí obsahovat tyto údaje: identifikace výzvy, časové nastavení, informace o formě podpory, věcné a územní zaměření, informace o způsobilosti výdajů a náležitosti, které má žádost o podporu obsahovat. Výzva MAS bude obsahovat přesný popis způsobu výběru projektů (v případě PRV i vymezení alokací na jednotlivé fiche SCLLD vyhlášené výzvy MAS), kritéria pro hodnocení a výběr projektů v souladu se SCLLD a příslušným programem a v souladu s principy pro určení preferenčních kritérií MAS uvedenými ve schválené SCLLD. Výzva bude dále obsahovat termín a místo příjmu žádostí, zaměření a výše dotace, náležitosti žádosti, způsob hodnocení žádosti a kontaktní údaje.

### **4.2.2. Příjem a hodnocení projektů**

U přijatých projektů provede **kancelář MAS** písemnou evidenci všech přijatých žádostí. Poté proběhne u všech předložených žádostí kontrola formálních náležitostí a přijatelnosti. Kontrolu provádí dva zaměstnanci kanceláře MAS (pravidlo 4 očí). Pro každou projektovou žádost je vytvořena tzv. „karta projektu“, kde budou zaznamenány veškeré kroky MAS vztahující se k dané žádosti.

V případě neúplné žádosti je žadatel vyzván k doplnění v době stanovené pro nápravu (zpravidla 5 pracovních dní), zjištěné nedostatky jsou uvedeny v protokolech o kontrole formálních náležitostí a přijatelnosti. Pokud žadatel neprovede v termínu nápravu nedostatků, je jeho žádost z dalšího hodnocení vyřazena. O této skutečnosti bude žadateli vystaveno potvrzení.

U žádostí splňujících kontrolu formálních náležitostí a přijatelnosti se přistoupí k administrativní kontrole.

V rámci administrativní kontroly se kontroluje zejména správnost údajů v žádosti, způsobilost výdajů, o jejichž podporu je žádáno a platnost povinných a nepovinných příloh, případně také



dalších podmínek, byly-li vyhlášeny. Všechny skutečnosti jsou vedeny v protokolech o administrativní kontrole a kontrole přijatelnosti. V případě zjištění nedostatků je žadatel vyzván k jejich nápravě (zpravidla 10 pracovních dní). Pokud žadatel neprovede nápravu či doplnění nedostatků, je jeho žádost z dalšího hodnocení vyřazena.

Pro hodnocení přijatelnosti projektu vytvoří MAS seznam kritérií a jejich způsobu hodnocení. Tyto kritéria musí přispívat k dosažení cílů strategie CLLD. MAS vypracuje kontrolní listy, které budou hodnotitelné vyplňovat, aby byl zajištěn jednotný přístup ke všem žadatelům.

Hodnocení splnění kritérií schvaluje Výbor. Hodnocení přijatelnosti musí být dokončeno nejpozději do 15 pracovních dnů od ukončení administrativní kontroly. Žadatel může podat odvolání proti závěru administrativní kontroly nebo kontroly přijatelnosti. Toto písemné odvolání musí být doručeno kanceláři MAS do 10 pracovních dnů od data odeslání vyrozumění o výsledku administrativní kontroly a kontroly přijatelnosti. Odvolání vyřizuje Kontrolní komise.

Žádosti, které splní administrativní kontrolu a kontrolu přijatelnosti, postoupí k hodnocení **Výběrovou komisí**. Členové Výběrové komise podepisují čestné prohlášení o nepodjatosti. Pokud hrozí střet zájmu při hodnocení projektu členem Výběrové komise, tento člen nehodnotí žádný projekt v dané fici. Každý člen si vylosuje max. 4 projektové žádosti k hodnocení. Výstupem je seznam projektů v pořadí podle počtu bodů. MAS stanoví minimální bodovou hranici pro splnění věcného hodnocení, zároveň stanoví postup při rovnosti bodů. Součástí hodnocení vybraných projektů Výběrovou komisí je kontrola projektů ex ante u vybraných projektů, kterou provádí Výběrová komise spolu s kanceláří MAS.

Konečný seznam vybraných žádostí o podporu schvaluje **Výbor**.

**Kontrolní komise** MAS může kdykoliv vstoupit do kontroly a hodnocení projektů a zkontrolovat postupy kanceláře MAS, Výběrové komise nebo Výboru.

MAS spolupracuje s příjemci podpory nadále během realizace projektů a to tak, že poskytuje konzultační schůzky, v případě potřeby navštěvuje místa realizace, pomáhá s přípravou žádostí o platbu nebo hlášením změn.

### **Auditní stopa**

Kancelář MAS zajišťuje soubor administrativních činností pro zajištění dostupnosti relevantních informací a správu dokumentů, tzv. **auditní stopy**. Zajištění auditní stopy spočívá mimo jiné v přípravě, procesování a archivaci příslušných dokumentů MAS Pomalší, vyplývajících z legislativních požadavků a z vnitřních směrnic společnosti.

Zejména se jedná o přípravu a archivaci dokumentů z jednání povinných a dalších orgánů MAS (Výbor, Výběrová komise, Kontrolní komise). Archivace dokumentů bude probíhat podle



interního předpisu (Archivační řád), který stanovuje postupy při nakládání s dokumenty a stanovuje podmínky pro jejich bezpečné uchovávání. Dokumenty se rozumí písemné, obrazové, zvukové a jiné záznamy, došlé i vzešlé z činnosti MAS.

MAS zajistí minimálně do konce roku 2030 uchování veškeré dokumentace (dokumenty, výzvy, žádosti, hodnocení projektů, vyúčtování, vyhodnocení, záznamy z kontroly apod.), související se strategií CLLD a její realizací, a poskytne informace a dokumentaci, vztahující se k SCLLD, zaměstnancům nebo zmocněncům pověřených příslušných orgánů.

### 4.3. Animace

**Animační aktivity** jsou chápány jako souhrn veškerých činností Kanceláře MAS a všech orgánů MAS prováděných v rámci SCLLD kromě administrace projektů konečných žadatelů/příjemců.

Jako animace mohou být viděny všechny činnosti, které

- podporují partnerství v území
- zapojují do činnosti MAS a realizace SCLLD
- propagují SCLLD
- prezentují příklady dobré praxe

#### Nástroje k animaci

Nejvýznamnějším nástrojem pro komunikaci MAS s regionem je **elektronická komunikace**:

- webové stránky, které informují o výzvách, aktivitách MAS, pořádaných seminářích pro žadatele apod.)
- facebookový profil slouží nejen k informování o činnosti MAS, ale také ke sdílení příspěvků a k diskusi v tematicky odborných skupinách
- e-mail nejen jako poštovní služba, ale také informační kanál

Dalším animačním nástrojem jsou **vzdělávací aktivity, konzultace**:

- pořádané semináře, kurzy
- konzultační hodiny
- výjezdy apod.

#### **tištěné materiály:**

- články v obecních zpravodajích
- výroční zprávy
- propagační materiál

Společná **jednání pracovních skupin** nad tématy:

- projekty spolupráce

- propagace MAS v území
- CLLD

#### 4.4. Projekty spolupráce na národní a mezinárodní úrovni

Tab. č. 26 Projekty spolupráce MAS

Rok realizace	Název projektu	Celkové náklady (Kč)	Dotace (Kč)	Spolufinancování (Kč)
2014-2015	PS – přidaná hodnota spolupráce	353 750,-	353 750,-	0,-
2013-2014	Po cestách a hradech doby Karla IV.	2 001 000,-	1 800 000,-	201 000,-
2012-2014	Venkovské tradice v krajině II	323.400,-	285.660,-	37 740,-
2011	Kovářství včera a dnes	1.531.700,-	1.350.000,-	181 700,-
2009	Rehabilitace drobných sakrálních staveb v jihočeském pohraničí	833.000,-	714.180,-	118 820,-

Zdroj: vlastní zdroje

Realizace projektů spolupráce hraje důležitou roli ve vnímání MAS na jejím území. V minulém programovém období 2007 – 2013 realizovala MAS Pomalší celkem 5 projektů spolupráce s dalšími MAS různých krajů ČR podpořené celkovou částkou 4.503.590,- Kč (<http://www.maspomalsi.cz/leader/projekty-spoluprace-2/>).

MAS je připravena v budoucnosti realizovat projekty spolupráce na národní i mezinárodní úrovni prostřednictvím výzev PRV 2014 – 2020, dle aktuální nabídky využít národních výzev, případně dalších zdrojů EU a vlastních prostředků. Při jejich přípravě bude vycházet především ze zkušeností dosavadní spolupráce.

Také v rámci Krajského sdružení NS MAS Jihočeského kraje, které podporuje vzájemné metodické a profesní aktivity mezi jednotlivými MAS (např. pořádání vzdělávacích akcí, příklady dobré praxe) je otevřen prostor pro společné projekty.

Témata projektů spolupráce zaměřená na měkké akce, jež navazují na dosavadní spolupráci nejen na území MAS, ale i v rámci MAS Jihočeského kraje a celé ČR, odpovídají strategickým cílům a vycházejí z jednotlivých opatření naplňujících specifické cíle SCLLD, např.:

- Naučné a tematické stezky v oblasti ochrany přírody a krajiny, kulturního a historického dědictví
- Podpora ekonomické soběstačnosti regionu - místní produkty a služby, regionální značení, agroturistika.

Z měkkých akcí budou pořádány konference, workshopy, exkurze a přenosy příkladů správné praxe, včetně produktů s tím spojených (publikace, brožury, letáky apod.).

Další témata pro projekty spolupráce mohou vycházet ze závěrů projektu „Meziobecní spolupráce“, který se týkal sociálních služeb, školství, odpadů a cestovního ruchu.

Vzhledem k tomu, že již v minulosti byla podepsaná dohoda o spolupráci s rakouským partnerem, budou aktivity MAS směřovat i k zahraniční spolupráci. Hlavním cílem realizace společných přeshraničních aktivit je vzájemná inspirace, sdílení příkladů dobré praxe a inovativních přístupů a řešení.

#### 4.5. Popis zvláštních opatření pro hodnocení

Monitoring i evaluace jsou nedílnou součástí přípravy i implementace strategie. Monitorování je nezbytnou podmínkou pro provádění evaluací, neboť je jedním ze zdrojů informací a dat pro evaluace

**Monitoring** je proces zaměřený na sběr dat z území a také na proces sběru dat a informací. Monitoring je soustavnou činností, která probíhá během celé realizace integrovaných projektů, ale i po jejich ukončení

V SCLLD jsou nastaveny monitorovací indikátory z indikátorových soustav příslušných operačních programů (IROP, PRV a OPZ), které jsou definovány v jednotlivých programových rámcích. Tyto monitorovací indikátory slouží jako systém kontrol realizace projektů a samotné SCLLD.

Vlastní postup monitorování a vyhodnocování SCLLD je definován MPIN.

MAS předkládá s půlroční frekvencí Zprávu o plnění integrované strategie MMR – ORP v předepsané struktuře dle MPIN (do 15. 1. vždy s použitím údajů k 31. 12., resp. 15. 7. vždy s použitím údajů k 30. 6.). Na základě této zprávy MAS provede vlastní vyhodnocení naplňování strategie integrované strategie a případně navrhne akceptovatelné změny ve finančním plánu. Zprávu o plnění integrované strategie projednává a schvaluje výbor MAS, případné změny SCLLD valná hromada MAS. MAS bude monitorovat plnění povinných indikátorů po celou dobu udržitelnosti projektů. Kontrola ukončeného projektu bude prováděna min 2 x v době udržitelnosti projektu. Za tím účelem bude pro každý projekt zpracován plán monitoringu a kontrol. MAS tak zůstává v kontaktu se žadateli po celou dobu udržitelnosti projektu.

Zpracování závěrečné zprávy o plnění integrované strategie proběhne do 30 pracovních dnů po ukončení posledního integrovaného projektu. Její struktura a obsah je shodný se Zprávami podávanými průběžně 2x do roka (dle požadavků MPIN).

**Evaluace** je proces zpracovávání a vyhodnocování informací získaných z monitoringu i mimo něj. Součástí procesu je také formulace závěrů a doporučení, které mohou vést ke zlepšení implementace strategie, ale také interpretace získaných informací pro dosažení zpětné vazby. Pro kvalitní průběh procesu evaluace je třeba se řídit standardy pro evaluaci, mezi které patří užitečnost, proveditelnost, korektnost a přesnost.

V souladu s MPIN MAS provede mid-term evaluaci provádění a plnění své strategie k datu 31. 12. 2017 do termínu stanoveného ŘO. Střednědobé hodnocení se bude opírat zejména o data a informace získané z monitorovacího systému, ale také z předběžného hodnocení (ex-ante) a kontextuálních / socioekonomických údajů z dotčeného území. Na základě pokynů ŘO s využitím Metodického pokynu pro evaluaci v programovém období 2014 – 2020 bude po ukončení období 2014 – 2020 provedena ex-post evaluace.

*Tento dokument „Strategie komunitně vedeného místního rozvoje území MAS Pomalší 2014-2020“ byl schválen Shromážděním partnerů a Valnou hromadou MAS Pomalší o.p.s. dne 24.3.2016 v Římově.*