



Program rozvoje města
Rozvoj města, naše budoucnost

Leden 2016



OBSAH

1	ÚVOD	4
2	ANALYTICKÁ ČÁST	7
2.1	CHARAKTERISTIKA OBCE	7
2.1.1	ÚZEMÍ.....	7
2.1.2	OBYVATELSTVO	11
2.1.3	HOSPODÁŘSTVÍ.....	30
2.1.4	INFRASTRUKTURA	55
2.1.5	VYBAVENOST	74
2.1.6	ŽIVOTNÍ PROSTŘEDÍ	110
2.1.7	SPRÁVA OBCE.....	123
2.2	ZHODNOCENÍ DOTAZNÍKOVÉHO ŠETŘENÍ.....	154
2.3	VYHODNOCENÍ VEŘEJNÝCH PROJEDNÁVÁNÍ	157
2.4	VÝCHODISKA PRO NÁVRHOVOU ČÁST	164
2.4.1	POTENCIÁL VYPLÝVAJÍCÍ Z ANALÝZY SOUČASNÉHO STAVU.....	164
2.4.2	NÁVAZNOST NA JINÉ STRATEGICKÉ DOKUMENTY.....	168
2.4.3	LIMITY ROZVOJE.....	169
2.4.4	SWOT ANALÝZA.....	170
3	STRATEGICKÁ ČÁST	179
3.1	VIZE	181
3.2	KLÍČOVÉ OBLASTI ROZVOJE.....	181
3.2.1	Klíčová oblast rozvoje PODNIKÁNÍ A ZAMĚSTNANOST	186
3.2.2	Klíčová oblast rozvoje INFRASTRUKTURA	196
3.2.3	Klíčová oblast rozvoje CESTOVNÍ RUCH	209
3.2.4	Klíčová oblast rozvoje VOLNÝ ČAS	220
3.2.5	Klíčová oblast rozvoje ŽIVOTNÍ PROSTŘEDÍ	229
3.2.6	Klíčová oblast rozvoje ŠKOLSTVÍ	238
3.2.7	Klíčová oblast rozvoje SOCIÁLNÍ SLUŽBY	246
3.3	PODPORA REALIZACE PROGRAMU ROZVOJE	253
4	AKČNÍ PLÁN	254
5	IMPLEMENTAČNÍ ČÁST	269
5.1	SYSTÉM ŘÍZENÍ A ORGANIZAČNÍHO ZAJIŠTĚNÍ NAPLŇOVÁNÍ PROGRAMU ROZVOJE	269
5.2	SYSTÉM FINANCOVÁNÍ PROGRAMU ROZVOJE	272
5.3	SYSTÉM AKTUALIZACE PROGRAMU ROZVOJE	273
5.4	SYSTÉM MONITORINGU A VYHODNOCOVÁNÍ REALIZACE PROGRAMU ROZVOJE	274
6	PŘÍLOHY	290
6.1	POUŽITÉ ZDROJE DAT.....	290
6.2	SEZNAM ZKRATEK	294



6.3 SEZNAM TABULEK.....	297
6.4 SEZNAM GRAFŮ.....	299
6.5 SEZNAM OBRÁZKŮ.....	299
6.6 SEZNAM SCHÉMÁT.....	300
6.7 SEZNAM PŘÍLOH.....	300
PŘÍLOHA 1: DOTAZNÍKOVÉ ŠETŘENÍ.....	301
PŘÍLOHA 2: SILNICE.....	329
PŘÍLOHA 3: MÍSTNÍ A ÚČELOVÉ KOMUNIKACE.....	332
PŘÍLOHA 4: SEZNAM SPOLKŮ PŮSOBÍCÍCH VE MĚSTĚ.....	343
PŘÍLOHA 5: MAPY BROWNFIELDŮ DVŮR KRÁLOVÉ NAD LABEM.....	346
PŘÍLOHA 6: ZÁSOBNÍK PROJEKTOVÝCH ZÁMĚŘŮ.....	348



1 ÚVOD

Klíčovým procesem řízení rozvoje města je plánování. Program rozvoje města Dvůr Králové nad Labem představuje základní plánovací dokument a zároveň nástroj pro řízení rozvoje města. Na základě poznání a definování skutečného stavu města a při použití principů komunitně vedeného místního rozvoje, kdy jsou do procesu zpracování přizváni občané, podnikatelé, zájmové organizace a další subjekty města, jsou definovány konkrétní cíle, které představují žádoucí budoucí stav města. Spolu s cíli jsou jednoznačně vymezena i konkrétní opatření a aktivity, jejichž prostřednictvím dojde k naplnění definovaných cílů. Ve své podstatě dokument jasně vymezuje postup, jak dospět k požadovanému budoucímu stavu, a určuje konkrétní cesty, jak daného stavu dosáhnout. Přesto, že se jedná o dlouhodobý plánovací dokument, je potřeba si uvědomit, že jde o dokument „živý“, který je v průběhu doby upravován, popřípadě aktualizován. Celý dokument je pak logicky rozdělen do několika částí.

První je **analytická část**, která popisuje stávající situaci ve městě. Pozornost je zde převážně věnována základní charakteristice města, která je rozdělena do sedmi hlavních kapitol – území, obyvatelstvo, hospodářství, infrastruktura, vybavenost města, životní prostředí a správa města. Dále jsou v této části zhodnoceny výsledky dotazníkového šetření a výsledky veřejných projednávání. Respondenti dotazníkového šetření a účastníci veřejných projednávání měli možnost se touto formou vyjádřit ke všem otázkám týkajícím se rozvoje města Dvůr Králové nad Labem. Analytická část dále obsahuje východiska pro návrhovou neboli strategickou část dokumentu. Zde je analyzován potenciál vyplývající z definice současného stavu a zohledněna návaznost dokumentu na rozvojové dokumenty vyšších řádů. Zároveň jsou definovány limity rozvoje města a provedena tzv. SWOT analýza, která představuje rozbor vnitřních silných a slabých stránek města a vnějších příležitostí a hrozeb pro naplnění definovaných cílů.

Druhá je **strategická část**. Zde je formulována vize rozvoje města, která představuje stručný popis optimálního stavu města v horizontu 10–20 let. Následně jsou v rámci jednotlivých klíčových oblastí rozvoje formulovány strategické cíle. Tyto cíle jsou výsledkem vyhodnocení současného stavu města a provedených šetření (dotazníkové šetření, veřejná projednávání, konzultace s vedením města, výsledky práce pracovních skupin). V rámci jednotlivých strategických cílů jsou poté navržena konkrétní opatření a aktivity, jejichž realizace povede k dosažení daných strategických cílů.

Třetí částí je **akční plán**. Akční plán představuje soubor prioritních projektů pro nejbližší časové období, zpravidla dvou let. V daném případě je akční plán sestaven na roky 2016 a 2017. Konkrétní projekty jsou blíže popsány. Je zdůvodněn jejich přínos k rozvoji města, jsou definovány zdroje financování a návaznost na rozpočet města, předpokládané časové období nutné pro realizaci, místo



realizace projektu atd. Projekty, jejichž realizace bude naplánována v dalších letech programového období, budou obsaženy v tzv. zásobníku projektů.

Čtvrtou a zároveň závěrečnou součástí dokumentu je **implementační část**, která obsahuje informace o organizačním zajištění procesu realizace Programu rozvoje města Dvůr Králové nad Labem. Jsou zde vymezeny kompetence a odpovědnosti jednotlivých účastníků, nastaveny způsoby sledování a vyhodnocení dokumentu prostřednictvím monitorovacích indikátorů. Zároveň jsou v této části uvedeny informace o způsobu zavedení Programu rozvoje do rozhodovacích mechanismů města, včetně nastavení systému aktualizace rozvojového dokumentu.

Jak již bylo uvedeno výše, významným aspektem strategie je **zapojení veřejnosti**. Každý obyvatel města a každý subjekt působící ve městě měl možnost se vyjádřit k rozvoji města prostřednictvím **dotazníkového šetření**, které proběhlo v červenci 2015, či na **veřejných projednáváních**, která proběhla na přelomu září a října 2015 (blíže viz kapitola 2.2 Zhodnocení dotazníkového šetření a kapitola 2.3 Vyhodnocení veřejných projednávání).

Celý proces tvorby programu rozvoje města byl zahájen dne 18. 5. 2015 podpisem smlouvy města Dvůr Králové nad Labem, které zastupoval starosta města Ing. Jan Jarolím, s firmou DRAG, s. r. o., kterou v rámci procesu tvorby dokumentu zastupoval Ing. Michal Hátle. Zpracování dokumentu probíhalo ve vlastní režii města za metodického dohledu společnosti DRAG, s. r. o. Město Dvůr Králové nad Labem zpracovalo první, tedy analytickou část dokumentu. Zpracováním zbylých částí dokumentu byla následně, konkrétně od 12. 9. 2015, pověřena společnost DRAG, s. r. o. V rámci zpracování zbylých částí dokumentu společnost DRAG, s. r. o. zastupovali Ing. Michal Hátle a Mgr. Karel Turek. Zbylé části dokumentu byly předány ve sjednaných termínech představitelům města Dvůr Králové nad Labem.

Dokument je zpracováván na období let 2016 až 2022. V rámci zpracování dokumentu byly využity různorodé informační zdroje – statistické materiály, internetové zdroje, mapové podklady, strategické dokumenty celostátní, regionální a místní úrovně apod. Všechny použité zdroje dat jsou v dokumentu řádně citovány a jejich přehled je uveden v jeho závěru. Řada informací byla získána prostřednictvím konzultací s představiteli města Dvůr Králové nad Labem, rozhovory s odbornou i laickou veřejností, z provedeného dotazníkového šetření, v rámci pracovních skupin a z výstupů veřejných projednávání.



Finální verze zpracovaného dokumentu **Programu rozvoje města Dvůr Králové nad Labem na období 2016–2022** byla zpracovatelskou firmou DRAG, s. r. o., předána představitelům města v dohodnutém formátu.

<p>Požizovatel:</p> <p>Město Dvůr Králové nad Labem Ing. Jan Jarolím, starosta města náměstí T. G. Masaryka 38 544 17 Dvůr Králové nad Labem IČ: 00277819, DIČ: CZ00277819</p> <p>Zpracování schváleno Radou města Dvůr Králové nad Labem dne 11. 09. 2015 (32. – R/583/2015)</p>	
<p>Zpracovatel strategické části, akčního plánu, implementační části a metodický poradce:</p> <p>DRAG s. r. o. Ing. Michal Hátle, jednatel Horská 634, 541 01 Trutnov IČ: 01558081, DIČ: CZ01558081</p>	



2 ANALYTICKÁ ČÁST

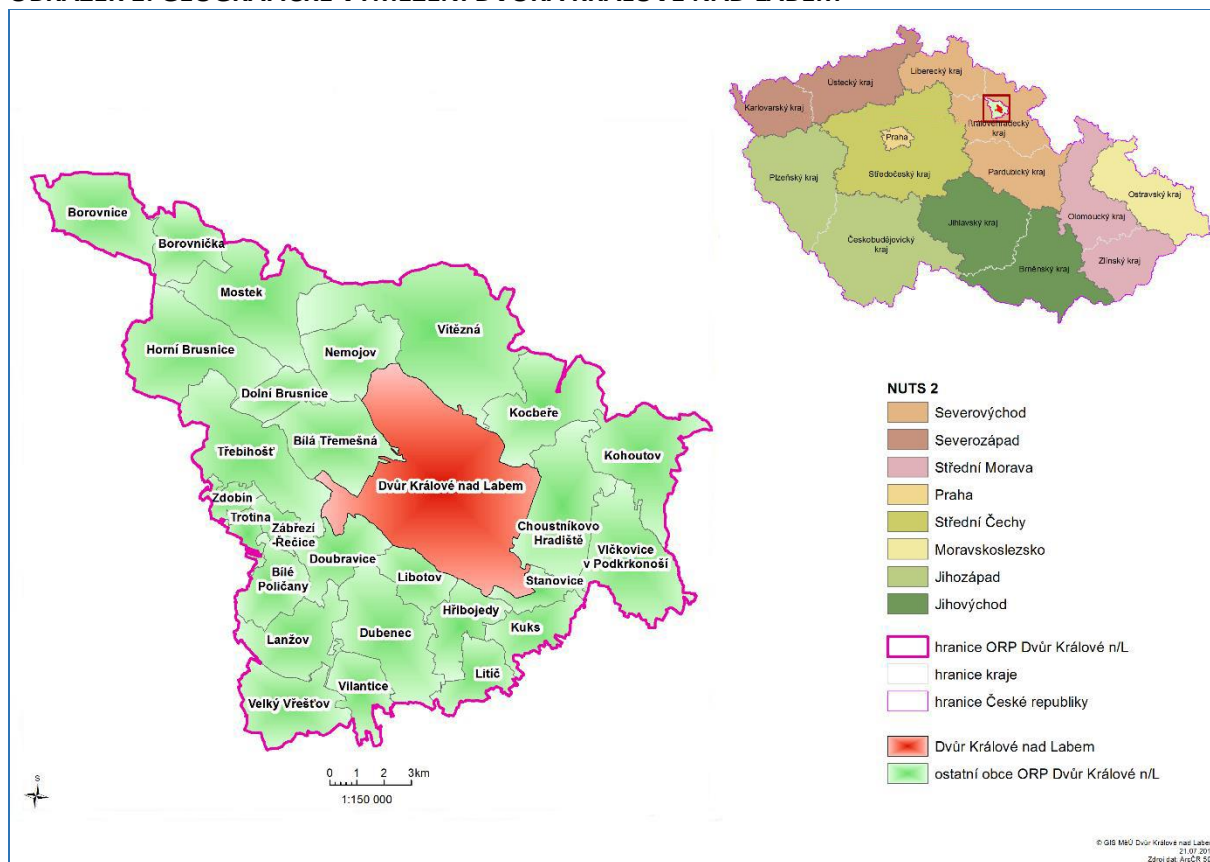
2.1 CHARAKTERISTIKA OBCE

2.1.1 ÚZEMÍ

GEOGRAFICKÁ POLOHA

Dvůr Králové nad Labem se nachází v centrální části Královéhradeckého kraje asi 35 km severně od Hradce Králové a 19 km jižně od Trutnova.

OBRÁZEK 1: GEOGRAFICKÉ VYMEZENÍ DVORA KRÁLOVÉ NAD LABEM



Zdroj: GIS, MěÚ Dvůr Králové nad Labem

ČLENĚNÍ OBCE A ZÁKLADNÍ INFORMACE O MĚSTĚ

Současné administrativní území města je dáno hranicemi osmi katastrálních území (Dvůr Králové nad Labem, Lipnice u Dvora Králové, Sylvárov, Verdek, Zboží u Dvora Králové nad Labem, Žireč Městys, Žireč Ves, Žirecká Podstráň). Celková rozloha území je 3 583 ha (35,83 km²). Území města tvoří 6 městských částí – Dvůr Králové nad Labem, Lipnice, Verdek, Zboží, Žirecká Podstráň a Žireč.



TABULKA 1: REGIONÁLNÍ VAZBY

NUTS I	NUTS II	NUTS III	NUTS IV	NUTS V
Česká republika	Severovýchod	Královéhradecký kraj	Okres Trutnov	Dvůr Králové nad Labem

Zdroj: <http://www.mudk.cz/cs/mesto/o-meste/zakladni-udaje/rozloha-vymezeni-uzemi-regionalni-vazby.html>

RÁZ KRAJINY V OKOLÍ MĚSTA

Území města se nachází v Královédvorské kotlině, lemované lesními masívy, které náleží k Zvičinsko-kocleřovskému hřbetu a Bělohradské pahorkatině. Ze severní strany město obklopuje Les Království, z jižní strany Libotovský hřbet. Průměrná nadmořská výška je 298 metrů nad mořem (270 m – Labe v Žirči, 459 m – Záleský vrch). Město je situováno po obou březích horního toku řeky Labe, která protéká esovitě městem ve směru severozápad-jihovýchod. Po obou březích je bohatá doprovodná lužní vegetace, v zastavěné části řeku lemují lipové aleje. Přírodní hranici na severu i jihu tvoří jehličnaté a smíšené lesní porosty. Město leží v příhodné klimatické oblasti, která je charakterizována jako mírně teplá, mírně vlhká, s průměrnou roční teplotou 7–8 °C. Průměrný roční úhrn srážek se pohybuje v rozmezí 550–650 mm.

OBRÁZEK 2: POHLED NA MĚSTO



Foto: Ing. Oldřich Horký



ZÁKLADNÍ HISTORIE OBCE A JEJÍ VLIV NA SOUČASNOST¹

Nejstarší historie města

První písemná zmínka o Dvoru je z roku **1270**. V latinsky psaném listu ze dne 27. července, vydaném v Miletíně ohledně sporu mezi faráři Hořic a Miletína o farní právo, je mezi svědky uveden královédvorský plebán „Gottfridus de Curia“. S latinským označením Dvora jako Curia se setkáváme i v následujících letech. Objevuje se však také německé označení „Hof“, prvně v roce 1316. Český název „Dwuor“ je doložen až v roce 1421. Toto pojmenování souvisí pravděpodobně s knížecím dvorcem, který tu vznikl, zřejmě v blízkosti kostela. S postupující kolonizací, která byla zčásti německá, se původní tržní osada začala rozrůstat. Od které doby Dvůr patřil králi, bohužel nevíme, stejně jako to, kdy došlo k povýšení osady na město.

Ve 14. století byl Dvůr již opevněn a jeho osudy jsou spojeny s tzv. trutnovským manstvím, které bylo několikrát zastaveno. Do přímého držení krále se Dvůr vrátil v roce 1392, konkrétně do rukou Václava IV. Ten město zapsal své manželce Žofii Bavorské. Město se tak stalo královským věnným městem. Stalo se tak asi před korunovaci Žofie roku 1400. Od té doby přibyl k označení města **Dvůr přídomek Králové**.

Během stavovského povstání (1618–1620) se Dvůr přidal na odbojnou stranu, po bitvě na Bílé hoře (8. 11. 1620) mu tedy byl opět zkonfiskován majetek. Městu byly statky vráceny roku 1627. Za třicetileté války (1618–1648) město utrpělo značné škody, a tím byl dovršen úpadek města. Dvůr byl několikrát vypleněn a vydrancován císařskými, saskými i švédskými vojáky.

V době vlády Marie Terezie (1740–1780) bylo město opět podrobena válečným útrapám, které souvisely s válkou o rakouské dědictví (1740–1748) a sedmiletou válkou (1756–1763). I přes tyto nešťastné události se město ve druhé polovině 18. století i počátkem 19. století hospodářsky dále rozvíjelo. Tento rozvoj souvisel především s textilním řemeslem.

Dne 16. září 1817 „objevil“ český spisovatel, básník, jazykovědec, literární historik, knihovník a vysokoškolský pedagog Václav Hanka v klenuté kobce věže kostela sv. Jana Křtitele tzv. **Rukopis královédvorský** – nejstarší česky psaný text se 14 písněmi ze 13. století. Přestože se ukázalo, že se jedná s největší pravděpodobností o padělek, který vytvořil Václav Hanka společně s přítelem, básníkem Josefem Lindou, a zřejmě i s dalšími, dokument významně ovlivnil atmosféru národního obrození a zapsal město výrazně do českých dějin. V současnosti je Rukopis královédvorský uložen v knihovně Národního muzea v Praze.

¹ Zdroj: <http://www.mudk.cz/cs/mesto/historie-mesta-1/>



Prosperita a rozvoj města

Město bylo především střediskem obchodu a řemesel. Velkou tradici zde mělo hlavně tkalcovství a barvířství, protože odedávna se v okolí pěstoval len. Od konce 18. století sem zvolna pronikala bavlna a v 19. století začala vytlačovat tuto tradiční surovinu. Na konci 18. století, i přes zdejší značně rozvinutá textilní řemesla, se tu příliš neujalo zavádění manufaktur (pozn.: J. Schubert přádelna bavlny v Podharti – 1790–1841, František Thim barvírna, tiskárna a sušárna plátna na Hradištském předměstí – 1791). Více se prosadil faktorský systém. Důležitým předpokladem pro rozvoj průmyslu byla stavba železnice (1858), ale také zdokonalení silniční sítě, splavnost Labe, přijatelná vzdálenost uhelných dolů či dostatek pracovních sil.

Textilní průmysl se začal naplno ve městě rozvíjet v 80. letech 19. století, kdy vznikaly první textilní továrny (Winternitz a Friedman – 1861, Emanuel Baumelt, Mořic Feldscharek, Julius Busch atd.).

S průmyslovým rozvojem úzce souvisel i nárůst počtu obyvatel, stavební rozvoj města a v neposlední řadě i rozvoj společensko-kulturního života města (stavba divadelní budovy, rozvoj spolkové činnosti – divadelní spolek, pěvecké spolky, tělovýchovná jednota Sokol, Okrašlovací spolek atd.). Velká většina těchto spolků existuje dodnes a dále se aktivně podílejí na životě města.

Stejně jako většina českých měst byl i Dvůr Králové nad Labem postižen průběhem první světové války. Zdejší občané byli nuceni se aktivně účastnit bojů. Padlo 130 zdejších rodáků a přes 50 vojáků zůstalo nezvěstných. Na památku jejich oběti byly vybudovány pomníky a památníky nejen přímo ve městě, ale i v přilehlých obcích, odkud vojáci pocházeli.

Po překonání krize způsobené první světovou válkou dochází v meziválečných letech k rozvoji nejen průmyslu, ale i spolkového a kulturního života města. Stěžejním průmyslem zůstává nadále textilní odvětví. Pak ovšem přišel rok 1929 a s ním světová hospodářská krize, která zasáhla všechny královédvorské podniky. Výrobu bylo nutné omezit, nebo úplně zastavit. Nezaměstnanost se představitelé města snažili řešit tzv. nouzovými pracemi. V německých oblastech byla situace horší. Jakmile v sousedním Německu začala po hitlerovském převratu výroba stoupat a nezaměstnanost mizet, začalo v pohraničí růst nacionální hnutí, jehož vyvrcholením byl Mnichov, který pro soudní okres Dvůr Králové znamenal ztrátu 32 obcí z celkem 47. Dvůr Králové se stal hraničním městem bez komunikací, železnice a surovin. V tomto období (v roce 1933) bylo otevřeno ve Dvoře Králové nad Labem zcela nové Tyršovo koupaliště.

Následovala válečná léta 1939–1945, která byla ukončena květnovým povstáním a následným odsunem osob německé národnosti z území královédvorského okresu.



Podle výsledků sčítání lidu v roce 1930 v soudním okrese Dvůr Králové nad Labem žilo 23 666 Čechů a 12 703 Němců. Odsun definitivně změnil národnostní skladbu obyvatel regionu. V první polovině 50. let 20. století sídlilo v okrese Dvůr Králové nad Labem celkem 725 Němců. Nepořádali žádné kulturní akce, většinou se podíleli na českých podnikcích, nebo se společenského života neúčastnili vůbec.

2.1.2 OBYVATELSTVO

2.1.2.1 DEMOGRAFICKÁ SITUACE

POČET OBYVATEL A JEHO VÝVOJ

Dvůr Králové nad Labem je za Trutnovem druhým největším městem okresu a pátým největším v Královéhradeckém kraji. Dlouhodobým demografickým trendem je celkové snižování počtu obyvatel, zejména pak přirozenou měrou (porodnost, úmrtnost). Změna podmínek po roce 1989, související s novou společenskou situací a změnou životního stylu, má za následek pozvolný úbytek obyvatel a stárnutí populace. Stále větší poměr ve společnosti tak získávají lidé důchodového věku. V roce 2005 nastala na celorepublikové úrovni zásadní změna, vedle kladného migračního salda začal stoupat i počet narozených dětí.

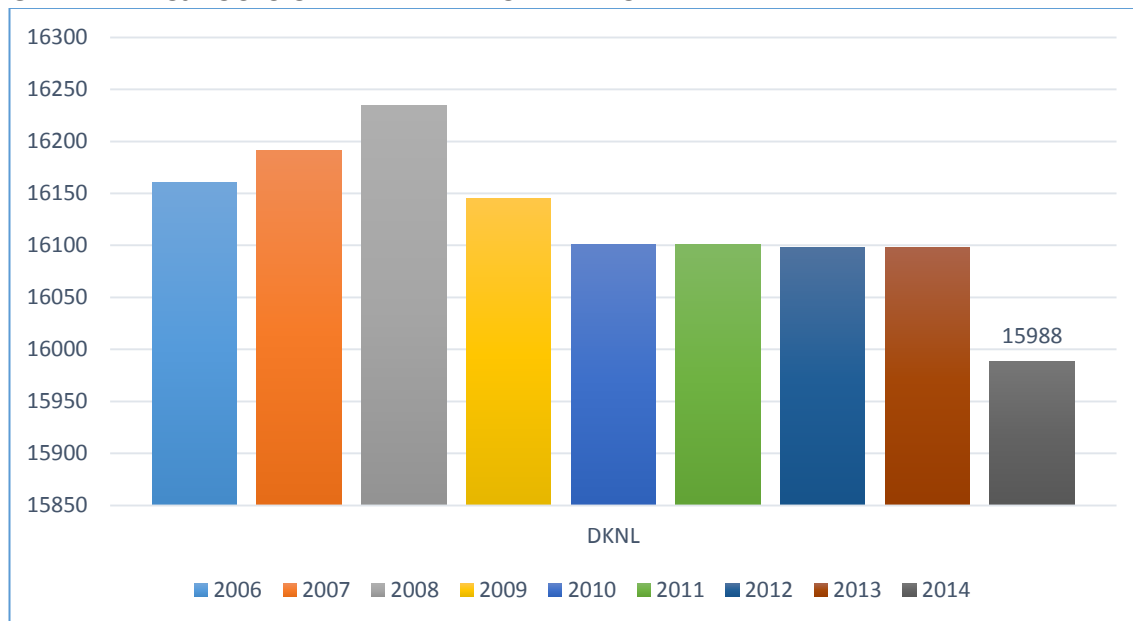
TABULKA 2: VÝVOJ POČTU OBYVATEL (ÚDAJE VŽDY K 31. 12. DANÉHO ROKU)

Rok	1961	1970	1980	1991	2001	2002	2003	2004	2005	Rozdíl (1961–2005)	Index změny
DKNL	16.904	16.828	17.911	16.976	16.381	16.270	16.150	16.167	16.111	-793	95,3
Okres TU	124.114	121.459	124.237	121.414	120.486	119.996	119.780	119.766	120.022	-4.092	96,7
KHK	540.838	540.337	561.385	552.809	550.724	548.437	547.563	547.296	548.368	7.530	101,4
	2006	2007	2008	2009	2010	2011	2012	2013	2014	Rozdíl (2005–2014)	Index změny
DKNL	16.160	16.191	16.234	16.145	16.101	16.101	16.098	15.988	15.946	-165	98,9
Okres TU	120.078	120.462	120.778	120.193	119.814	120.058	119.900	119.562	119.351	-671	99,4
KHK	549.643	552.212	554.520	554.402	554.803	553.856	552.946	552.100	551.152	-2.784	100,5

Zdroj: Český statistický úřad



GRAF 1: VÝVOJ POČTU OBYVATEL VE DVOŘE KRÁLOVÉ NAD LABEM



Zdroj: Český statistický úřad

Jak je z výše uvedeného grafu a tabulky zřejmé, k 31. 12. 2014 žilo ve Dvoře Králové nad Labem 15 988 obyvatel. Od 90. let 20. století se počet obyvatel trvale snižuje, což je v souladu s celorepublikovými tendencemi.

PŘIROZENÝ PŘÍRŮSTEK A MIGRACE OBYVATEL

Zápornou hodnotu má přirozený přírůstek². Migrační saldo³ se střídavě pohybuje v záporných a kladných hodnotách. Celkově lze vývoj počtu obyvatel ve Dvoře Králové nad Labem srovnat s okresním trendem.

TABULKA 3: POHYB OBYVATEL (ÚDAJE K 31. 12. DANÉHO ROKU)

Rok	Živě	Zemřelí	Přirozený přírůstek	Přistěhovalí	Vystěhovalí	Migrační saldo	Celkový přírůstek
2010	162	187	-25	322	341	-19	-44
2011	141	167	-26	320	292	28	2
2012	125	166	-41	341	303	38	-3
2013	141	201	-60	314	364	-50	-110
2014	138	171	-33	313	322	-9	-42

Zdroj: Český statistický úřad

² Přirozený přírůstek je statistický údaj udávající rozdíl mezi počtem živě narozených a počtem zemřelých ve sledované populaci během určitého období. Je praktické uvádět hodnotu v relativních hodnotách. Měří se obvykle buď jako roční přirozený přírůstek, tedy rozdíl během jednoho zpravidla kalendářního roku, nebo v dlouhodobém měřítku obvykle deseti let.

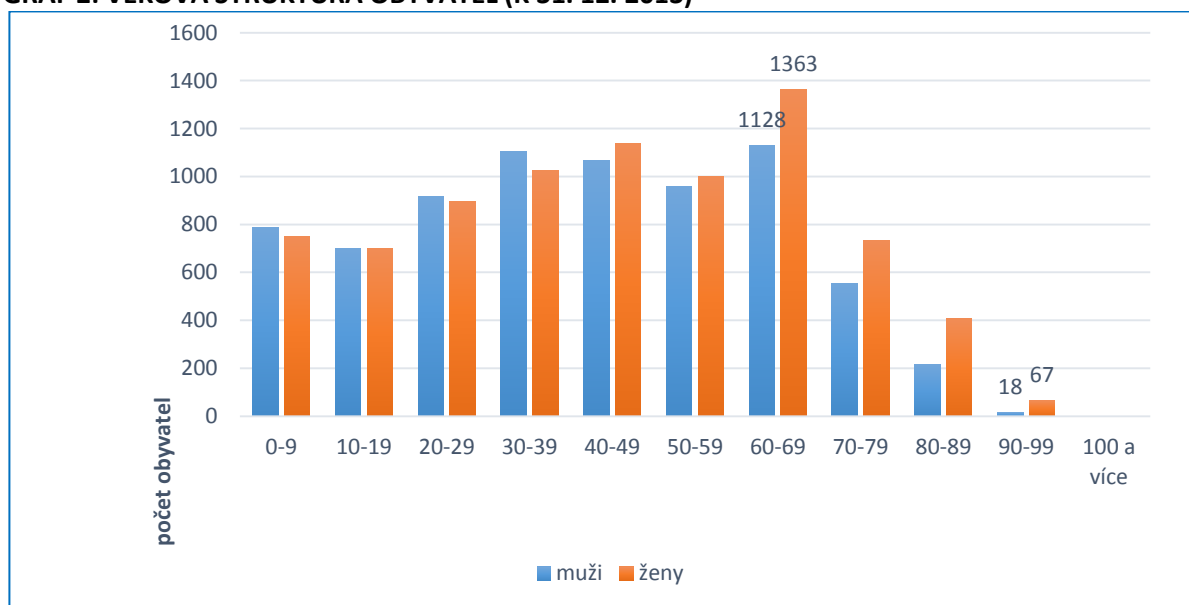
³ Migrační saldo = přistěhovalí – vystěhovalí.



VĚKOVÁ STRUKTURA OBYVATELSTVA A JEJÍ PŘEDPOKLÁDANÝ VÝVOJ

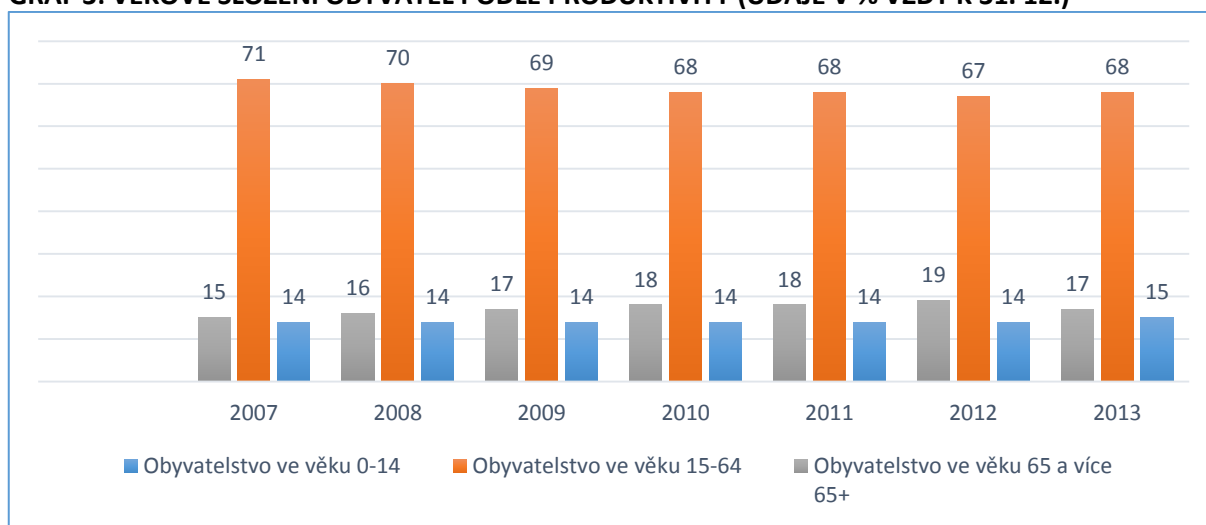
Věková struktura obyvatelstva je utvářena základními demografickými procesy – porodností, úmrtností a migrací. Jedním z ukazatelů věkové struktury obyvatelstva je index stáří (počet obyvatel nad 64 let na 100 dětí ve věku 0–14). Z hlediska věkového složení obyvatel se pozvolna zvětšuje rozdíl mezi poměrem obyvatel v předproduktivním věku (0–14 let), produktivním (15–64 let) a poproduktivním věku (65 a více let). Tomuto trendu odpovídá i rostoucí hodnota indexu stáří.

GRAF 2: VĚKOVÁ STRUKTURA OBYVATEL (K 31. 12. 2013)



Zdroj: Evidence obyvatel, MěÚ Dvůr Králové nad Labem (systém VERA)

GRAF 3: VĚKOVÉ SLOŽENÍ OBYVATEL PODLE PRODUKTIVITY (ÚDAJE V % VŽDY K 31. 12.)



Zdroj: Český statistický úřad



Co se týká výše uvedených grafů, pokud srovnáme hodnoty roku 2007 a roku 2013, můžeme pozorovat z hlediska věkové struktury následující:

- v roce 2007 byla nejvyšší hodnota (počet) u mužů ve věku 30–39 let a žen ve věku 50–59 let;
- v roce 2013 pozorujeme nejvyšší hodnoty u mužů i žen ve věku 60–69 let.

TABULKA 4: VÝVOJ INDEXU STÁŘÍ (ÚDAJE VŽDY K 31. 12. DANÉHO ROKU)

Rok	2006	2007	2008	2009	2010
Dvůr Králové nad Labem	110,2	113,9	118,4	119,5	122,7
Královéhradecký kraj	-	106,1	109,6	111,7	113,4
Rok	2011	2012	2013	2014	
Dvůr Králové nad Labem	129,0	135,5	131,1	142,9	
Královéhradecký kraj	116,5	120,5	-	-	

Zdroj: Český statistický úřad, Evidence obyvatel, MěÚ Dvůr Králové nad Labem (systém VERA)

Výše uvedené tabulky v mnoha ukazatelích kopírují celorepublikové trendy. Charakteristický je pokles počtu obyvatel a celkové stárnutí populace z důvodu nízké porodnosti.

VZDĚLANOST OBYVATELSTVA

Vzdělanostní úroveň obyvatelstva patří bezesporu mezi důležité aspekty rozvoje města. V současné době se v ekonomice projevuje růst významu vzdělání jako klíčového faktoru konkurenceschopnosti. Roste tlak na růst vzdělanosti, je kladen důraz na proces celoživotního vzdělávání a zvyšování kvalifikace jedinců jakožto flexibilní reagování na změny potřeb trhu práce.

Ve srovnání s okresní i krajskou úrovní má Dvůr Králové nad Labem celkově vyšší úroveň vzdělání. V Královéhradeckém kraji pouze mírně převažují obyvatelé s vysokoškolským vzděláním. Konkrétní údaje jsou zjevné z tabulky a grafu (viz níže).

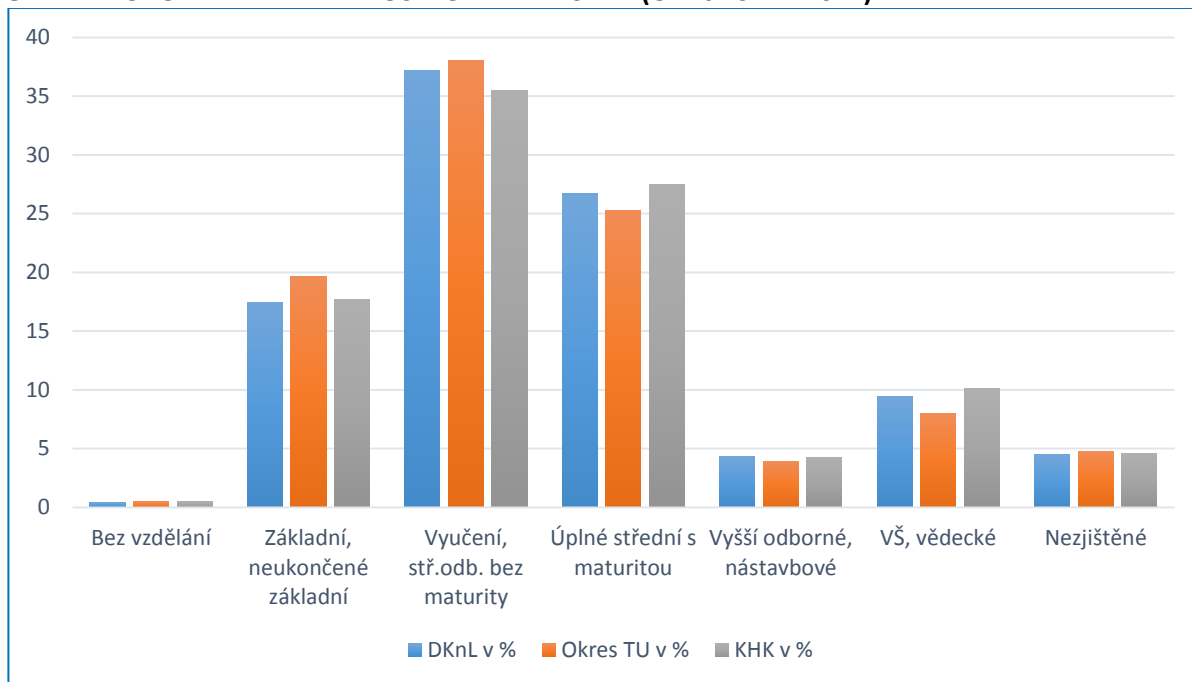
TABULKA 5: NEJVYŠŠÍ UKONČENÉ VZDĚLÁNÍ (OBYVATELSTVO VE VĚKU 15 A VÍCE LET)

SLBD 2011	Celkem	Bez vzdělání	Základní, neukončené základní	Vyučení, stř. odb. bez maturity	Úplné střední s maturitou	Vyšší odborné, nástavbové	VŠ, Vědecké	Nezjištěné
DKnL	13.546	57	2.361	5.041	3.613	587	1.279	608
v %	100	0,42	17,43	37,21	26,67	4,33	9,45	4,49
Okres TU	100.986	486	19.795	38.377	25.480	3.963	8.077	4.808
v %	100	0,48	19,60	38,00	25,23	3,93	8,00	4,76
KHK	468.789	2.202	82.703	166.326	128.608	20.001	47.480	21.469
v %	100	0,47	17,65	35,48	27,44	4,26	10,12	4,58

Zdroj: Český statistický úřad, SLDB 2011



GRAF 4: POROVNÁNÍ VZDĚLANOSTI OBYVATELSTVA (ÚDAJE SLDB 2011)



Zdroj: Český statistický úřad, SLDB 2011

2.1.2.2 SOCIÁLNÍ SITUACE

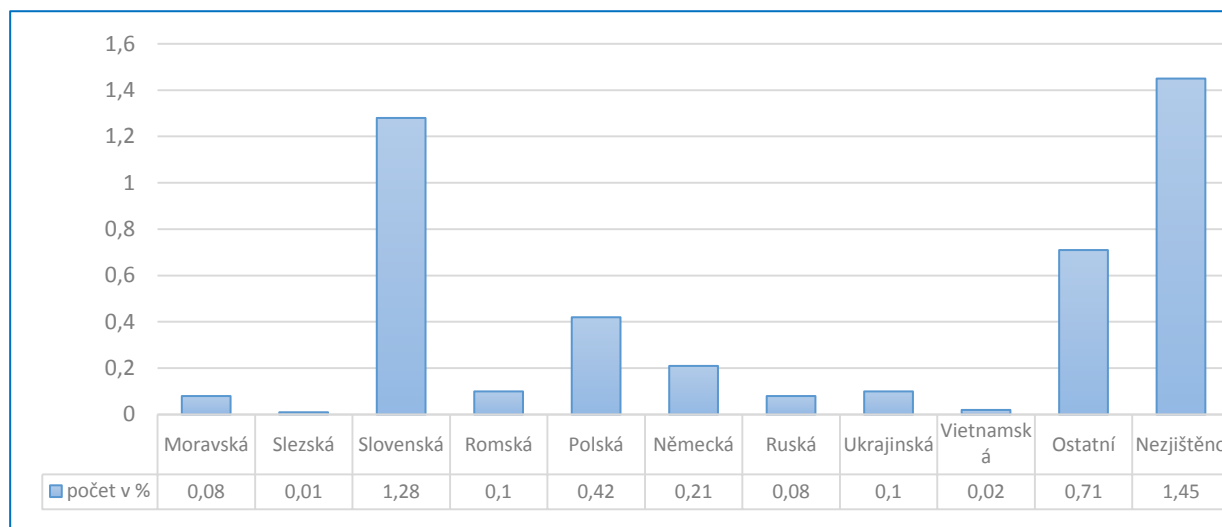
NÁRODNOSTNÍ MENŠINY VE MĚSTĚ

Zjišťování národnosti je trvalou součástí sčítání lidu, domů a bytů. Znalost národnostního složení obyvatelstva je nezbytná pro utváření sociální politiky města (národnostní a kulturní) a je předpokladem pro uznávání národnostních menšin žijících na území České republiky a práv z jejich postavení vyplývajících. Právo svobodné volby vlastní národnosti má každý občan České republiky a je zaručeno Listinou základních práv a svobod coby součástí ústavního pořádku České republiky. Pro určení národnosti nebyla rozhodující mateřská řeč ani řeč, kterou občan převážně používal či lépe ovládal. Přípustné bylo uvést i více národností. Uvedení národnosti nebylo povinné. Sčítání 2011 bylo poprvé zpracováno za obyvatelstvo obvykle bydlící v souladu s mezinárodní metodikou. Dopad do národnostní struktury mělo v této souvislosti hlavně zahrnutí cizinců do obvykle bydlícího obyvatelstva (pokud splňovali podmínky obvyklého pobytu bez ohledu na to, zda mají nebo nemají v ČR trvalý, resp. dlouhodobý evidovaný pobyt).

Výsledky posledního sčítání obyvatel 2011 prokázaly následující vývoj.



GRAF 5: NÁRODNOSTNÍ SLOŽENÍ MĚSTA



Zdroj: <http://www.odhadonline.cz/odhad-statistika-kriminalita-nezamestnanost-prumerna-mzda-nemoci-znalecky-posudek-odhadce-znalec-obec-dvur-kralove-nad-labem-okr-trutnov/>

Jak je z výše uvedeného grafu patrné, početně největší národnostní menšinou žijící ve Dvoře Králové nad Labem je národnost slovenská, následuje polská, německá, ukrajinská, romská atd. V grafu není zahrnuta národnost česká, která tvoří více než 95 % obyvatel žijících ve městě.

Problémy s často diskutovanou romskou menšinou ve Dvoře Králové nad Labem nejsou v takové míře jako v jiných oblastech republiky. Sociální začleňování Romů a dalších sociálně znevýhodněných občanů řeší terénní sociální pracovníci s pomocí dalších institucí. Úzce spolupracují a pomáhají při řešení všech palčivých problémů, napomáhají výkonu práv romské menšiny na jedné straně, ale současně se snaží působit na Romy tak, aby si byli vědomi i povinností.

Ve městě se neprojevují známky segregace Romů v oblasti vzdělávání. Všechny školy a školská zařízení aplikují rovný přístup ke vzdělání. Na školách je tato problematika řešena průběžně, dle momentální potřeby. V několika případech je využívána pomoc pedagogických asistentů pro sociálně znevýhodněné děti, školy při tom nedělají rozdíl mezi romskými a neromskými dětmi. V základní škole Strž působí 3 asistenti pedagoga pro děti sociálně znevýhodněné ze sociálně vyloučených lokalit. Inkluze probíhá na všech školách.

Všechna zařízení poskytující předškolní vzdělávání jsou přístupná bez rozdílu všem dětem. U mateřských škol, jejichž zřizovatelem je město Dvůr Králové nad Labem, jsou stanovena kritéria přijetí. Hlavním kritériem přijetí dítěte je jeho věk (předškolní děti mají přednost ze zákona) a dále pak trvalé bydliště dítěte ve městě.



Mezi romskými rodiči se neprojevuje zájem o předškolní vzdělávání dětí, zvláště v případech, kdy je vyžadováno stravné a školné. Situace se mění v případech předškolního věku, kdy odpadá placení školného. Přesto, dle vyjádření ředitelek mateřských škol, většinou romské děti do školek nedocházejí, mají problémy se začleněním do kolektivu a přizpůsobením se běžnému režimu ve školce. Rodiče si je pak raději nechávají doma, nesnaží se tento problém překonat.

Podíl nezaměstnaných osob⁴ k 31. 12. 2014 byl v Královéhradeckém kraji 6,4 %, v okrese Trutnov byla 7,7 %. Na kontaktním pracovišti Dvůr Králové nad Labem bylo k 31. 12. 2014 hlášeno 1 393 uchazečů o zaměstnání, z toho dle kvalifikovaného odhadu 75 Romů, tj. 5,4 %. Základními bariérami bránícími uplatnění Romů na trhu práce jsou základní vzdělání a zdravotní stav. V omezené míře nacházejí pracovní uplatnění u obecních úřadů a v technických službách. Jedná se o nekvalifikovanou práci. V roce 2014 bylo zaměstnáno na vedlejší pracovní poměr (VPP) 5 uchazečů o zaměstnání z řad Romů. K hlavním důvodům tak nízkého počtu patří převážně dokládání zdravotního omezení k výkonu VPP, absence pracovních návyků, chorobná závislost na sociálních dávkách a příjmy z nelegálních prací. Počet romských občanů je v roce 2015 ve Dvoře Králové nad Labem zhruba stejný jako v roce 2014, a to asi 140. Situace je stabilní, nedochází k masivnímu nárůstu občanů z jiných měst. Romové žijí v různých lokalitách města, nejsou soustředěni ve větším počtu na jednom místě.

Obecným problémem romské menšiny je nezaměstnanost, alkohol, drogy, gamblerství, nízká vzdělanost, tíživá finanční situace. V současné době začíná být velkým problémem toxikomanie u mladé generace Romů (uživatelé převážně pervitinu). V rámci Obvodního oddělení Policie ČR (dále jen OOP) Dvůr Králové nad Labem jsou největším problémem nezaměstnanost, kapesní krádeže, krádeže barevných kovů a přestupky na úseku občanského soužití, nicméně oproti roku 2013 nedošlo v roce 2014 k nárůstu trestných činů či přestupků.

Příčiny závadového chování lze spatřovat v nedostatku pracovních příležitostí, ve zneužívání romské menšiny lidmi z jejich komunity (např. jejich ubytovatelé), kteří z jejich situace mají profit, zneužívají ji a zcela jim vyhovuje závislost těchto osob. Sociálně ohrožené či vyloučené osoby s absencí času vyhrazeného pro pracovní činnost pak v této době získávají finanční prostředky prostřednictvím jejich protiprávních jednání, která spočívají zejména v drobných krádežích, podvodech apod.

Jako problematická do budoucna se jeví kumulace dětí romské menšiny v příbuzenských rodinách (Jaroměř, Smiřice, Třebechovice atd.), kde jsou otcové kriminálně závadové osoby a děti tak mohou

⁴ Ministerstvo práce a sociálních věcí přešlo od ledna 2013 na nový ukazatel registrované nezaměstnanosti v České republice s názvem Podíl nezaměstnaných osob, který vyjadřuje podíl dosažitelných uchazečů o zaměstnání ve věku 15–64 let ze všech obyvatel ve stejném věku. Tento ukazatel nahrazuje doposud zveřejňovanou míru registrované nezaměstnanosti. Zdroj: <https://portal.mpsv.cz>.



působit jako gang ve snaze obstarat si finanční prostředky nebo získat převahu při prosazování svých názorů silou. Na tomto protiprávním jednání vůči vrstevníkům se mohou podílet i děti ze sociálně slabších rodin.⁵

SOCIÁLNĚ PATOLOGICKÉ JEVY

V průběhu života se dítě nebo mládež dostává do řady situací či problémů, jejichž řešení jej může do určité míry ovlivnit. Především děti a mládež vyrůstají v prostředí, kde na ně působí řada vlivů, vnitřních i vnějších. Nepůsobí na ně však pouze vlivy pozitivní a přínosné, ale velmi často vlivy a jevy negativní, mnohdy nebezpečné. Jedná se zejména o užívání návykových látek, kriminalitu nebo o různé formy agresivního chování. V současnosti se čím dál více snižuje věková hranice, kdy se děti s těmito jevy setkávají na vlastní kůži, je to již na základní škole.

„Sociálně patologickým jevem se obecně rozumí takové chování jedince, které je charakteristické především nezdravým životním stylem, nedodržováním nebo porušováním sociálních norem, zákonů, předpisů a etických hodnot, chování a jednání, které vede k poškozování zdraví jedince, prostředí, ve kterém žije a pracuje, a ve svém důsledku pak k individuálním, skupinovým či celospolečenským poruchám a deformacím.“⁶ Tyto jevy ohrožují společnost z hlediska mravnosti i morálky. Jedná se o určité vychýlení se z běžných norem a pravidel dané společnosti, nerespektování požadavků, které jsou na jednotlivce či skupinu kladeny. V nejširším smyslu slova se ovšem nemusí jednat pouze o odchylky špatné a negativní, proto se v současné době používá spíše pojem tzv. sociální deviace. „Sociálně patologický jev není nahodilý, ale má svou genezi, dynamiku, příčiny, důsledky, a vztahuje se k mnoha prvkům prostředí, ve kterém vznikl.“⁷

V dnešní době se jedná již o velmi zažitý pojem, který je v různých souvislostech skloňován nejen ve školách či školních zařízeních, ale také v médiích. Jde o oblast, jíž je třeba se věnovat, protože výsledky četných výzkumů prováděných mezi žáky základních škol jsou více než alarmující.

Problematika sociálně patologických jevů, snižování příčin jejich vzniku a především důsledky těchto jevů jsou jedny z témat, jejichž význam v poslední době zaznamenává trvalý růst. Této problematice je věnována stále intenzivnější pozornost a nemalý zájem, a to nejen z řad pedagogů či psychologů, ale také rodičů. Jsou to především jejich děti, jež v oblasti patologických jevů představují rizikovou skupinu. Čím dál více se totiž snižuje věková hranice, kdy dítě přichází do styku s návykovými látkami nebo jistým typem agresivního chování na vlastní kůži, tyto problémy už nejsou výhradně záležitostí vyššího stupně základních škol, ale bohužel i stupně nižšího.

⁵ Zdroj: Mgr. Jiří Popov, Policie ČR, OOP Dvůr Králové nad Labem

⁶ POKORNÝ, V., TELCOVÁ, J., TOMKO, A. *Prevence sociálně patologických jevů: Manuál praxe*. Brno: Ústav psychologického poradenství a diagnostiky, 2003.

⁷ POKORNÝ, V., TELCOVÁ, J., TOMKO, A. *Prevence sociálně patologických jevů: Manuál praxe*. Brno: Ústav psychologického poradenství a diagnostiky, 2003.



Mezi základní sociálně patologické jevy například patří:

- šikanování;
- alkoholismus;
- nikotinismus;
- netolismus (závislost na virtuálních drogách – televize, PC hry apod.);
- kriminalita a další.

Příčiny vzniku sociálně patologických jevů mohou být různé. Mladí lidé a děti sahají po návykových látkách z odlišných důvodů; téměř všechny důvody by se však nejčastěji daly shrnout do oblastí, jako jsou snaha „ohromit“ okolí nebo určitým způsobem rychleji dospět, upoutání pozornosti k vlastní osobě, sociální odcizení, fascinace neobvyklostí zážitku z drogy, přímý vliv přátel, vrstevníků a snaha se jim rovnat, nemotivující rodinné zázemí. V oblasti příčin patologických jevů má velmi důležitou roli především rodina, rodinné klima, to, jaký k této problematice zaujímají postoj rodiče, komunikace mezi dětmi a dospělými v rodině, to, zda rodiče dítě informují o návykových látkách a nebezpečích, které s sebou jejich užívání přináší atd.

Prevence sociálně patologických jevů na základních školách je v současné době velmi důležitá. Neustále se zvyšuje počet dětí, jež se stávají závislými na návykových látkách či jsou oběťmi násilí či agresivního chování. Jsou to především děti školního věku, které spadají do rizikové oblasti výskytu patologických jevů a které jsou vlivem společnosti a „módních“ trendů zřejmě nejvíce ohroženy. Předcházet sociálně patologickým jevům je mnohem jednodušší než následně řešit problémy, které s sebou tyto jevy přinášejí. Důležitou roli v oblasti prevence sociálně patologických jevů hrají nejen různé instituce, jakými jsou základní školy nebo různá centra volného času.

Primární prevence je souborem opatření, které jsou určeny celé populaci se zaměřením na konkrétní sociální skupinu. Jejich cílem je, aby k nežádoucím jevům vůbec nedocházelo. Předcházení vzniku sociálně patologického jednání je cílem sociální politiky státu, která je orientována na zvyšování informovanosti veřejnosti, vzdělávání mládeže za pomoci speciálních programů zaměřených na konkrétní problematiku. Jako příklad primární prevence lze uvést programy zaměřené proti vzniku šikany na školách nebo protidrogové programy, jejichž náplní je uvedeným obtížím v konkrétních případech předcházet.

Sekundární prevence je pojem označující soubor opatření zaměřených na nejvíce ohroženou skupinu mladistvých, tedy na konkrétní věkovou kategorii, která vzhledem ke svému vývojovému období má nejvíce předpokladů k nežádoucímu způsobu života inklinovat. Sekundárně preventivní opatření



směřují k smysluplnému naplnění volného času. Jde tedy o získání nových zkušeností a zážitků, seberealizaci při různých zájmových činnostech. V zařízeních pro volný čas jsou obvykle jednotlivé aktivity předmětem dohody mezi pedagogy volného času a návštěvníky těchto zařízení a center. Přípravy pedagogů spolu s osobní angažovaností návštěvníků spoluutváří konkrétní programové naplnění. Cílem sekundární prevence je získat co nejvíce mladých lidí pro spolupráci. Především tímto způsobem se mladý člověk naučí trávit volný čas kultivovaným způsobem a zároveň tento čas, který je využit pod dohledem pedagoga, není časem stráveným v rizikovém prostředí ulice.

Terciární prevence je zaměřena na poskytování odborné pomoci lidem, kteří již mají konkrétní problém, přičemž cílem je zamezení rozvoje závažnějšího narušení osobnosti. K zamezení rozvoje nežádoucích jevů dochází především za pomoci specializovaných pracovišť typu zdravotnických zařízení poskytujících ambulantní či lůžkovou péči, výchovných ústavů zaměřených na konkrétní cílovou skupinu a dobrovolnických organizací, jejichž činnost je orientována na rizikovou mládež. Terciární prevenci chápeme jako prevenci defektu, přičemž cílem je zamezit ještě většímu narušení sociálních vztahů. Dalším cílem je co možná nejvyšší míra socializace jedince.

Prevence ve Dvoře Králové nad Labem

Ve Dvoře Králové nad Labem působí ve školách metodici prevence (viz tabulka 6), kteří spolupracují s kurátorkami pro děti a mládež MěÚ Dvůr Králové nad Labem Ing. Mgr. Annou Kotrčovou a Jaroslavou Poskočilovou. Setkávají se na jednáních pořádaných Pedagogicko-psychologickou poradnou Královéhradeckého kraje, pracoviště Trutnov, kde působí jako metodik prevence Mgr. Lenka Mikesková, dále na setkáních pořádaných Regionálním institutem ambulantních psychosociálních služeb (RIAPS) Trutnov a pořádaných kurátorkami.

Dále se v rámci prevence uskutečňují:

- setkání pracovníků v oblasti prevence;
- preventivní aktivity – primární prevence (Děti malovaly a kreslily, jak vypadá šťastné dítě v rodině, Find your way – program pro žáky 2. stupně, primární prevence zábavně a smysluplně – návštěva Městského útulku – péče o živé tvory, odpovědnost za zvíře, smysluplné trávení volného času, besedy pro žáky 2. stupně ZŠ a studenty SOŠ a SOU).



TABULKA 6: METODICI PREVENCE VE MĚSTĚ

Název školy	Ředitel	Metodik prevence	Telefon	E-mail
Základní škola 5. května, Dvůr Králové nad Labem, 28. října 731	Mgr. Radan Černý	Mgr. Jarmila Čechová	499 622 663	cechova@zs5kvdk.cz
Základní škola Strž, Dvůr Králové nad Labem, E. Krásnohorské 2919	Mgr. Šárka Šantrochová	Mgr. Vlasta Mertlíková	499 321 042	mertlikova@zsstrz.cz
Základní škola Podhartí, Dvůr Králové nad Labem, Máchova 884	Mgr. Edita Vaňková	Mgr. Marta Mokrá	499 620 190	mokra@zspodhart.cz
Základní škola Schulzovy sady, Dvůr Králové nad Labem, Školní 1235	Mgr. Ivan Jugl	Mgr. Sabina Široký	499 320 901	sabina.siroky@zsschulzovysady.cz
Gymnázium, Dvůr Králové nad Labem, nám. Odboje 304	PhDr. Ing. Petr Minář, Ph.D. et Ph.D.	PhDr. Ivana Syrovátková	499 320 189	ivana.syrovatkova@gym-dk.cz
Střední škola informatiky a služeb, Dvůr Králové nad Labem, Elišky Krásnohorské 2069	Mgr. Petr Vojtěch	Mgr. Stanislava Fléglová	725 027 352	fleglova.stanislava@sis.cz
Základní škola a Praktická škola, Dvůr Králové nad Labem, Přemyslova 479	Mgr. Eva Hynková	Mgr. Jiřina Sommerová	499 320 751	info@zs-dk.cz

Zdroj: Odbor školství, kultury a sociálních věcí, MěÚ Dvůr Králové nad Labem

V rámci **sekundární prevence** fungují níže uvedené organizace.

TABULKA 7: SEKUNDÁRNÍ PREVENCE – ORGANIZACE

Název organizace	Popis služeb
Dům dětí a mládeže Jednička, příspěvková organizace města	Nabízí širokou možnost využití volného času, rozvíjení talentu a získávání nových poznatků, vědomostí a kamarádů nejen malým, ale i starším dětem, studentům i dospělým.
Základní umělecká škola R. A. Dvorského, příspěvková organizace města	Nabízí čtyři obory – hudební, výtvarný, taneční a literárně-dramatický. Ve školním roce 2014/15 navštěvuje školu 540 žáků. Spojovacím projektem pro všechny obory je téma „U nás“. Na škole rovněž funguje nemalé množství hudebních a tanečních souborů.
Městská knihovna Slavoj ve Dvoře Králové nad Labem, příspěvková organizace města	Vedle klasických výpůjčních služeb v pěti odděleních knihovny lze snadno využívat on-line služby. Všem návštěvníkům knihovny je zdarma k dispozici připojení k veřejnému internetu. V sálku knihovny se pořádá nespočet kulturních a vzdělávacích akcí. Pořady jsou určeny pro děti předškolního věku, pro školáky, na své si přijdou také dnešní „náctiletí“, dospělí i senioři. Učitelé mateřských a základních škol mohou využít pro návštěvu knihovny pořady nabízené knihovnou, případně vytvoří knihovnice program na přání.
Městské muzeum Dvůr Králové nad Labem, příspěvková organizace města	Mimo stálých expozic vánočních ozdob a textilního průmyslu na Královédvorskou nabízí další aktivity, jedná se zejména o výstavy, přednášky, besedy, komentované prohlídky, divadelní představení, koncerty, promítání filmů, výtvarné a rukodělné dílny aj. Zastupující ředitelka Bc. Dana Humlová mj. působí jako pedagogicko-výchovný pracovník (tvorba vzdělávacích programů).

Zdroj: Odbor školství, kultury a sociálních věcí, MěÚ Dvůr Králové nad Labem



Dále volnočasovou činnost nabízejí sportovní, kulturní a jiné spolky působící ve Dvoře Králové nad Labem, uvedené v kapitole 2.1.2.3 Spolková, osvětová a informační činnost.

Všechny místní základní školy nabízejí svým žákům zájmové kroužky a jiné aktivity v rámci výuky či v odpoledních hodinách a preventivní programy.

V rámci **terciární prevence** sociálně-právní ochrana dětí (SPOD) Dvůr Králové nad Labem spolupracuje, popř. využívá nabízených služeb RIAPS Trutnov, Salingeru Hradec Králové (Triangl, Stopa čápa), dále Střediska výchovné péče Návrat a Dětského diagnostického ústavu Hradec Králové a dalších organizací.

Orgán sociálně-právní ochrany dětí (OSPOD) Dvůr Králové nad Labem spolupracuje s Komisí sociálně-právní ochrany dětí MěÚ Dvůr Králové nad Labem, zřízenou starostou města Dvůr Králové nad Labem. Komisi tvoří tým složený z odborníků různého zaměření, členy jsou rovněž sociální pracovníci OSPOD Dvůr Králové nad Labem.

OSPOD Dvůr Králové nad Labem realizuje systematickou osvětovou činnost k veřejnosti. Informace k činnosti OSPOD lze dohledat na webových stránkách úřadu <http://mudk.cz>. S problémy se klienti v rámci poradenské činnosti mohou obracet na pracovníky poskytující sociálně-právní ochranu dětí.

Pracovníci OSPOD Dvůr Králové nad Labem provádějí v průběhu terénních šetření mapování dětí v lokalitách. V rámci osvětové činnosti pro školy a školská zařízení jsou nabízeny besedy, na kterých jsou žáci a pedagogové seznámeni s činností OSPOD.

V rámci prevence mimo každodenní aktivity pracovníků k činnostem OSPOD Dvůr Králové nad Labem patří:

- Každoroční setkání se školními metodiky prevence, zástupcem Policie ČR a pracovníci Farní charity Dvůr Králové nad Labem (Nízkoprahový klub Střelka, Sociálně aktivizační služby klubu Labyrint). Obsahem jednání je prevence výchovných problémů ve věcech mládeže.
- Pravidelná účast na setkáních organizací zabývajících se oblastí prevence v prostorách RIAPS Trutnov.
- Účast vedoucích sociálního oddělení na poradách ředitelů škol a starostů obecních úřadů správního obvodu Dvora Králové nad Labem – předávání informací z oblasti sociálně-právní ochrany.
- Spolupráce s Farní charitou Dvůr Králové nad Labem v rámci depistáže, prevence a sanace rodiny, pořádání pravidelných porad s pracovníci klubu Labyrint. V oblasti výkonu náhradní rodinné péče jsou realizována pravidelná setkání s pracovníky Centra pro rodinu Klubko Farní charity Dvůr Králové nad Labem.



- Ve spolupráci s Výchovným ústavem Husův domov Dvůr Králové nad Labem pořádání besed pro žáky základních a středních škol, kdy jsou informováni ohledně činnosti OSPOD, kurátora pro mládež a s tím souvisejících výchovných problémů. Součástí je diskuze na téma sociálně patologických jevů a jejich důsledků. Pokud aktuální obsazení klientů (chovanců) výchovného ústavu dovolí, účastní se i klient (chovanec) výchovného ústavu, který vypráví o svém životě a drogové závislosti.

Zajištění prevence OSPOD je blíže specifikováno ve standardu č. 7, který je součástí Standardů kvality sociálně-právní ochrany dětí, jejichž zpracování vyplývá ze Zákona č. 359/1999 Sb., o sociálně-právní ochraně dětí.

V rámci MěÚ Dvůr Králové nad Labem, odbor školství, kultury a sociálních věcí, působí jak školní psycholog, tak i psycholog pro oblast sociálně-právní ochrany dětí.

Prevenčí se dále zabývají:

- manažer prevence kriminality;
- Městská policie Dvůr Králové nad Labem.

SOCIÁLNĚ ZNEVÝHODNĚNÉ SKUPINY OBYVATEL

Pokud hovoříme o sociálně slabých a znevýhodněných skupinách obyvatelstva, jedná se o osoby s nízkými příjmy a osoby v hmotné nouzi. V roce 2014 pobíralo dávky hmotné nouze celkem 5 585 osob a bylo vyplaceno 21.966.363 Kč. K 31. 12. 2015 dávky pobíralo 5 299 osob a k tomuto datu bylo vyplaceno 20.567.813 Kč⁸.

Když se mluví o sociálně znevýhodněných, většinou se myslí Romové. Sociálně znevýhodnění a Romové se velkou částí překrývají, existují ale Romové, kteří pomoc nepotřebují, a naopak „Neromové“, kteří by ji dostat měli.

Mezi další společensky znevýhodněné skupiny řadíme: neúplné rodiny a rodiny s dětmi; osoby zdravotně postižené; seniory; osoby propuštěné z výkonu trestu a dlouhodobě nezaměstnané osoby.

Mezi problémy, s nimiž se potýkají, uvádíme:

- **neúplné rodiny a rodiny s dětmi:**

matky, které mají děti předškolního a školního věku, hledají těžko zaměstnání, zaměstnavatelé poukazují na nemocnost dětí a dochází k nerovnému zacházení při zaměstnávání mužů a žen. Dále schází zařízení pro matky s dětmi, které se ocitly v tíživé životní situaci (matky samoživitelky, oběti domácího násilí, ztráta bydlení, nedostatečné příjmy rodiny, zadluženost apod.).

⁸ Úřad práce ČR, Kontaktní pracoviště Dvůr Králové nad Labem



➤ **osoby zdravotně postižené:**

nedostatek pracovních příležitostí pro tyto osoby, chybí stacionář pro zdravotně postižené, nedostatek bezbariérového bydlení, není zajištěn bezbariérový přístup pro tyto skupiny lidí do všech zařízení ve městě. Bylo by potřebné pro tuto skupinu vytvořit více chráněných dílen s dalšími pracovními místy pro jejich uplatnění.

➤ **senioři:**

nedostatečná kapacita pobytových zařízení s celodenní péčí, s tím souvisejí dlouhé čekací lhůty. Chybí levnější formy bydlení pro skupinu obyvatel, kteří ještě nepotřebují péči druhé osoby, jsou však nuceni řešit bytovou situaci z důvodu nedostatku finančních prostředků, absence blízkých osob a rodiny, úmrtí životního partnera apod. Bylo by dobré rozšířit aktivity pro seniory – existuje například velký zájem o vzdělávání v oblasti informatiky a o společná setkání (Den seniorů).

➤ **osoby propuštěné z výkonu trestu:**

bez finančních prostředků, potřebují pomoci s ubytováním a se zajištěním zaměstnání. Opět je nedostatek ubytovacích možností a pracovních příležitostí. Zůstávají na dávkách hmotné nouze, kdy jim finanční prostředky nestačí a většinou dochází k recidivě. Bylo by vhodné vytvořit pracovní místa pro tyto osoby, popřípadě interesovat zaměstnavatele vytvářením dotovaných míst. Tyto osoby se většinou také potýkají s vysokou zadlužeností, se závislostí na návykových látkách, s neschopností začlenit se do běžné společnosti.

➤ **dlouhodobě nezaměstnané osoby:**

jedná se především osoby v předdůchodovém věku, osoby se základním vzděláním, o ženy samoživitelky, absolventy, pro které by bylo potřeba zajistit více možností uplatnění na trhu práce – rekvalifikace, absolventská místa (stážisté), vznik nových míst. Po zániku textilního průmyslu nedostatek pracovních příležitostí. Problematickou skupinou jsou příslušníci etnických menšin, kteří nemají zájem pracovat a jsou chorobně závislí na sociálních dávkách, když pracují, tak pouze na „černo“.

Závěrem lze pouze shrnout, že pro všechny skupiny schází vhodné formy dostupného bydlení, pracovní příležitosti a především řešení problému vlastním přičiněním.

Informovanost a potřebná pomoc je zajištěna nejen terénními sociálními pracovníci MěÚ Dvůr Králové nad Labem, pracovníky Úřadu práce ČR, ale i ostatními sociálními službami ve městě (viz kapitola 2.1.5.4 Sociální péče). Sociální pracovníci navštíví klienta v jeho přirozeném prostředí, vyhodnotí danou událost, poskytnou základní či odborné sociální poradenství, okamžitou intervenci nebo zprostředkují pomoc jiného pracovníka, úřadu, sociální služby. Součástí sociální práce je také



motivace klienta k řešení jeho tíživé situace. Při návštěvách je důsledně dodržován etický kodex sociálního pracovníka, je respektována nedotknutelnost obydlí a důstojnost klienta. Je zachovávána povinnost mlčenlivosti o všech skutečnostech.

2.1.2.3 SPOLKOVÁ, OSVĚTOVÁ A INFORMAČNÍ ČINNOST

SPOLKOVÁ ČINNOST

Na území města Dvůr Králové nad Labem působí mnoho spolků, které se věnují nejrůznějším činnostem. Mnoho z nich využívá dotační programy města, z nichž čerpají finanční prostředky na svou činnost. Nejvyšších částek dosahují sportovní oddíly, které se věnují různým sportům, účastní se soutěží nebo pořádají další aktivity pro veřejnost. Obdobně je tomu u ostatních spolků, které dotační prostředky využívají na svou činnost nebo na kulturní akce, jež jsou určeny pro širokou veřejnost.

MOŽNOSTI TRÁVENÍ VOLNÉHO ČASU

Pro obyvatele města Dvůr Králové nad Labem se nabízí několik možností, jak trávit volný čas. Zdrojem kulturního vyžití je především Hankův dům, městské kulturní zařízení, kde v týdnu probíhají divadelní představení a další programy, o víkendu se zde pořádají taneční kurzy a soutěže. V zimní sezoně je Hankův dům centrem společenských plesů. Výstavy, přednášky, promítání a jiné akce probíhají v Městském muzeu Dvůr Králové nad Labem. Dalším místem je Kino Svět, které promítá novinky ze světa filmu. Městská knihovna Slavoj ve Dvoře Králové nad Labem pořádá společenské akce nejen pro děti, ale i pro dospělé. Diskotékovou zábavu zabezpečuje Zábavní centrum Zálabí, kde se konají i koncerty předních českých hudebních skupin, či Americana Bar.

Rozsáhlou škálu nabídky pro volný čas zajišťuje ZOO Dvůr Králové, a. s. (dále jen zoo), která je svou polohou občanům města dobře dostupná. V areálu se mimo výběhů s africkými zvířaty a Afrického safari nachází Galerie obrazů Zdeňka Buriana, lanové centrum, lanový hrad pro děti či amfiteátr, který v létě slouží rovněž jako letní kino.

AKCE A UDÁLOSTI POŘÁDANÉ VE MĚSTĚ

Mezi tradiční akce ve městě patří:

- nejrůznější výstavy v městském muzeu a výstavní síni ve Staré radnici na náměstí T. G. Masaryka;



- Velikonoce v zoo, Den dětí v zoo, Za vysvědčení do zoo, Běh Safari, Vánoční zoo, Týden duchů v zoo, svátek afrických masek a nejrůznější výstavy a přednášky – pořádá zoo;
- Tříkrálová sbírka, Pohádkový les, Den charity – pořádá Farní charita Dvůr Králové nad Labem;
- Pohádkoterapie, Trénování paměti, Cvičení pro seniory, Tvůrčí dílny, Jazykové kurzy, Internet pro začátečníky, nejrůznější přednášky – pořádá knihovna Slavoj;
- Královédvorský masopust, Dny R. A. Dvorského, Královédvorský majáles – tradiční oslavy „1. máje“, výtvarná soutěž Zvíře není věc, Královédvorské hudební léto, Svatováclavské posvícení, Den seniorů, Rozsvícení vánočního stromu, Královédvorské Vánoce – tradiční vánoční jarmark s doprovodným programem, Taneční kurzy – akce pořádá město a Hankův dům;
- Svatoanenské zahradní slavnosti aneb slavnosti bez bariér – pořádá Domov sv. Josefa v Žirči;
- Chovatelská výstava drobného zvířectva v Žirči – pořádají chovatelé;
- Běh naděje, Filmový festival Juniorfilm, Zlatá tužka – soutěž pro mladé literární talenty, dětský den ve spolupráci s městem a mnoho dalších akcí pro děti i dospělé – pořádá DDM Jednička;
- Podharťská drakyáda a neckyáda – pořádá Královédvorsko;
- nejrůznější koncerty a výstavy žáků, vernisáže výstav – pořádá ZUŠ R. A. Dvorského;
- Královédvorský okruh o cenu Františka Šťastného – 16. ročník závodu historických závodních motocyklů a sajdkár a akce Než vypustíme vodu z chladiče – pořádá Old Racing Club a Veteran Car Club;
- Noc venku – pořádá ve spolupráci s městem Pečovatelská služba Města Dvůr Králové nad Labem;
- farmářské a všeobecné trhy na náměstí T. G. Masaryka;
- tematické akce v průběhu celého roku nejen pro žáky škol – pořádají základní školy;
- atletické závody pro děti z místních škol – pořádá TJ Dvůr Králové nad Labem;
- dnes již tradiční vystoupení tanečního spolku Angeles Dance Group pro školy i širokou veřejnost;
- tradiční plesová sezona – pořadatelé jsou spolky, školy, firmy.

Sportoviště – viz kapitola 2.1.5.6. Sport a tělovýchova.

INFORMOVANOST OBČANŮ A JEJÍ KVALITA

Informační, publicistické a tiskové vztahy města a MěÚ Dvůr Králové nad Labem směrem k veřejnosti a hromadným sdělovacím prostředkům zajišťuje oddělení vztahů k veřejnosti (VKV), které bylo



zřízeno v květnu roku 2015. Organizačně spadá pod starostu města. Na oddělení pracují dva zaměstnanci, kteří v samostatné působnosti plní úkoly stanovené organizačním řádem a úkoly, jež jim uloží starosta města.

Oddělení VKV vytváří komunikační strategii, zpracovává metodiku komunikace, připravuje a vydává tiskové zprávy, vytváří a aktualizuje koncepci Novin královédvorské radnice (NKR), webových a facebookových stránek města, zajišťuje redakční práci na NKR, internetových a facebookových stránkách města, dohlíží na jejich formální i obsahovou stránku a zajišťuje odpovědi na dotazy veřejnosti.

Město a Městský úřad Dvůr Králové nad Labem informuje občany o své činnosti několika kanály:

- prostřednictvím internetových stránek www.mudk.cz a www.dvurkralove.cz;
- prostřednictvím facebookového profilu www.facebook.com/mestodknl;
- prostřednictvím Novin královédvorské radnice;
- prostřednictvím úřední desky;
- prostřednictvím městského informačního centra;
- prostřednictvím výlepových ploch města.

Internetové stránky a facebookový profil

Zajištění provozu a aktualizace internetových stránek řeší vnitřní předpis, který stanovuje činnostní role, postup a povinnosti zaměstnanců při zveřejňování informací na webových stránkách města. Data je možné uživatelsky aktualizovat prostřednictvím redakčního systému. Uživatelsky je možné aktualizovat také data na facebookovém profilu.

V červenci 2015 byl spuštěn nový turistický portál, který je k dispozici na adrese www.dvurkralove.cz. Nová grafická podoba stávajících stránek www.mudk.cz byla spuštěna v polovině srpna 2015. Stránky jsou přizpůsobeny také pro zobrazování na mobilních zařízeních.

Noviny královédvorské radnice (NKR)

NKR informují občany a podnikatelské subjekty o zásadních rozhodnutích orgánů města – jedná se o vybraná usnesení rady města a zastupitelstva města, dále informují o kulturních, společenských a sportovních akcích probíhajících na území města. Prostor v novinách slouží zpravodajství, publicistice včetně dopisů čtenářů, neziskovému sektoru, kultuře, sportu, oddechovým tématům a inzerci. Názory koaličních a opozičních stran jsou zveřejňovány na straně takto označené.

NKR vydává město Dvůr Králové nad Labem jako periodický tisk územního samosprávného celku a jsou registrovány u Ministerstva kultury pod číslem E 12870.; Vycházejí měsíčně v nákladu 7 600 ks



(od roku 2015 je to 11 čísel do roka, období červenec–srpen pokrývá jedno číslo). NKR mají rozsah 24 stran (16 stran NKR, 8 stran vkládaná příloha Královédvorské KdeCO?). Distribuci zajišťuje Farní charita Dvůr Králové nad Labem. Elektronická verze NKR je vždy umístěna v archivu NKR na městském webu. V lednu roku 2016 rada města schválila Vnitřní předpis města Dvůr Králové nad Labem č. 2/2016 Zásady zpracování a vydávání Novin královédvorské radnice, které stanovují pravidla příjmu, zpracování a zveřejňování příspěvků v NKR, činnost Komise RM – redakční rady a její jednací řád, činnost šéfredaktora a redaktora NKR, pravidla příjmu a zveřejňování inzerce v NKR. Přílohami tohoto vnitřního předpisu jsou Pokyny k dodržování principu jednotné úpravy v NKR (Příloha č. 1) a platný ceník inzerce (Příloha č. 2).

Úřední deska

Město Dvůr Králové nad Labem zřizuje úřední desku v souladu s ustanovením § 26 Zákona č. 500/2004 Sb., správní řád. Je umístěna v průchodu hlavního vstupu do budovy úřadu se sídlem náměstí T. G. Masaryka 38 a její obsah se zveřejňuje prostřednictvím oficiálních internetových stránek městského úřadu. Slouží k uveřejňování právních předpisů, rozhodnutí a dalších dokumentů, poskytuje informace z jednotlivých odborů a oddělení úřadu, případně jiných institucí veřejné správy (informace týkající se výběrových řízení a veřejných zakázek vyhlášených městem, nabídky pronájmů městských pozemků, bytů, domů a nebytových prostorů, finančních příspěvků či grantů, nařízené exekuce a další úřední oznámení).

Dalším zdrojem informací pro občany města i turisty může být také **Městské informační centrum Dvůr Králové nad Labem**, které sídlí na náměstí T. G. Masaryka. Poskytuje informace o městě a jeho okolí, o možnostech ubytování, stravování, využití volného času, nabízí propagační a informační materiály atd.

K informačním kanálům řadíme také **výleповé plochy** města.



SHRNUTÍ

- Páté největší město v kraji.
- Ve městě stárne obyvatelstvo, z toho vyplývá zvýšená potřeba sociálních služeb pro seniory. V současné době jsou tyto služby dostatečně a kvalitně zajištěny. Pokračovat v současném trendu a i nadále zajišťovat kvalitní služby poskytované občanům města. Rozšířit vzdělávací a kulturní možnosti seniorů (práce s PC, univerzita 3. věku, pravidelná posezení s hudbou, ...) – město každoročně pořádá Den seniorů.
- Národnostní stabilita.
- Zajistit pokračování spolupráce orgánů a organizací při řešení problémů romské menšiny, tj. bydlení, záškoláctví, nezaměstnanost a další.
- V budoucnu i nadále podporovat bohatou spolkovou činnost občanů města, např. přiznáním finančních dotací a pořádáním „Dne spolků“, kde mohou jednotlivé spolky prezentovat svoji činnost a výsledky své práce.
- Informovanost je v současné době dostačující. V letošním roce město zřídilo novou pozici tiskového mluvčího. Pokračovat v nastaveném trendu a poskytovat občanům co nejvíce informací.



2.1.3 HOSPODÁŘSTVÍ

2.1.3.1 EKONOMICKÁ SITUACE

CHARAKTER HOSPODÁŘSTVÍ

Rozvoj města byl dlouhodobě úzce svázán s převažujícím textilním průmyslem. Jedná se nejen o vztahy zaměstnanosti a specifickou profesní skladbu obyvatel, ale také o provázanost technické a dopravní infrastruktury a skladbu studijních oborů. Útlum textilní výroby tak má značný vliv na současný rozvoj města. Projevuje se to mimo jiné i na výši průměrné mzdy a koupěschopnosti obyvatel. Průměrná mzda v roce 2006 v Královéhradeckém kraji byla 17.314 Kč, zatímco celorepublikový průměr 20.211 Kč.

V roce 2013 byla průměrná mzda 22.275 Kč, celorepublikový průměr 24.620 Kč. Celkově patří Královéhradecký kraj mezi kraje s nižší průměrnou mzdou. Nízkou úroveň mezd ovlivňuje struktura hospodářství s velkým podílem zpracovatelského průmyslu. Například v silně zastoupeném textilním průmyslu jsou mzdy v kraji o více než 5.000 Kč pod celostátním průměrem. Právě zaměstnanost v textilním průmyslu je v našem městě dominující.

OBRÁZEK 3: JUTA, A. S. – NEJVĚTŠÍ ZAMĚSTNAVATEL VE MĚSTĚ



Zdroj: archiv města Dvůr Králové nad Labem

Struktura podnikatelských subjektů ve městě

K 31. 12. 2014 bylo ve Dvoře Králové nad Labem registrováno 5 817 podnikatelských subjektů. Ve srovnání s předchozími lety má jejich počet mírně rostoucí tendenci. Podobný trend je možné



vyozorovat i v rámci kraje a České republiky. Na 1 000 obyvatel to představuje asi 281 podnikatelských subjektů. Tento počet je srovnatelný s krajskou hodnotou.

TABULKA 8: VÝVOJ POČTU REGISTROVANÝCH PODNIKATELSKÝCH SUBJEKTŮ 2010–2014

Dvůr Králové nad Labem	2010	2011	2012	2013	2014
Fyzické osoby	5.217	5.291	5.357	5.455	5.368
Právnícké osoby	426	438	440	444	449
Celkem	5.643	5.729	5.797	5.899	5.817

Zdroj: Český statistický úřad, Finanční správa ČR

Podle registrované právní formy jednoznačně převažují soukromí podnikatelé podnikající podle živnostenského zákona, kteří tvoří 82 % z celkového počtu podnikajících subjektů. V rámci Královéhradeckého kraje dosahuje tento podíl jen 79 %.

TABULKA 9: EKONOMICKÉ SUBJEKTY PODLE VYBRANÝCH PRÁVNÍCH FOREM VE DVOŘE KRÁLOVÉ NAD LABEM 2010–2014

Právní forma/území (rok)	Dvůr Králové nad Labem				
	2010	2011	2012	2013	2014
Živnostník nezapsaný v OR	4.026	4.059	4.076	4.180	4.289
Fyzická osoba podnikající podle jiných zákonů nezapsaná v OR	15	15	15	15	15
Společnost s ručením omezeným	322	334	344	362	375
Společenství vlastníků jednotek	50	51	52	53	53
Zahraniční osoba	44	45	49	53	56
Celkem	4.783	4.914	4.953	5.199	5.339

Zdroj: Český statistický úřad

Z pohledu převažujícího oboru činnosti (viz tabulka 10) dominuje s téměř 21 % kategorie G – Obchod; opravy motorových vozidel a výrobků pro osobní potřebu a převážně pro domácnost a téměř 20 % tvoří činnosti stavební (kategorie F). Podobná struktura ekonomických subjektů podle oboru činnosti je i v Trutnově a v celém Královéhradeckém kraji. Ve sledovaném období je patrný nárůst činnosti počtu subjektů v kategoriích K a F. Tato skutečnost je odrazem zvyšující se dostupnosti hypoték a tedy i sílícího trhu s nemovitostmi. V zastoupení jednotlivých kategorií ve sledované časové řadě nedochází k výrazným změnám.



TABULKA 10: EKONOMICKÉ SUBJEKTY PODLE PŘEVAŽUJÍCÍ ČINNOSTI CZ-NACE – 2010–2014 DVŮR KRÁLOVÉ NAD LABEM

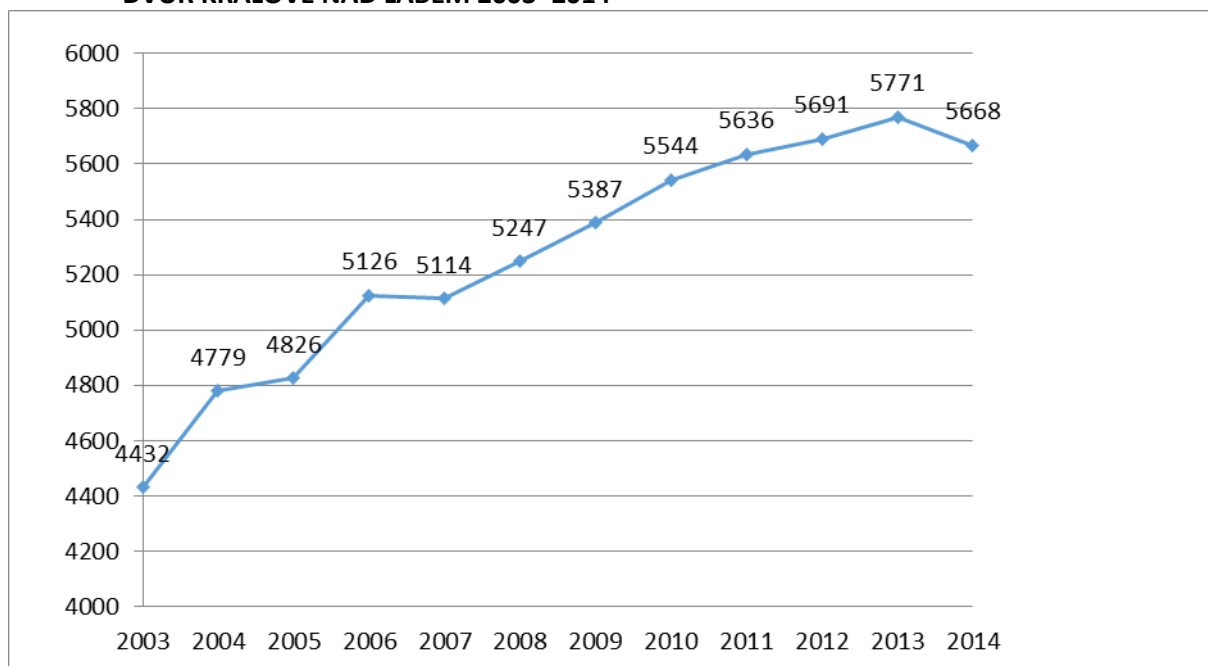
		2010	2011	2012	2013	2014
Celkem		6.378	6.478	6.535	6.550	6.457
v tom	A Zemědělství, lesnictví, rybářství	338	360	358	355	359
	B-E Průmysl celkem	967	963	950	947	934
	F Stavebnictví	1.054	1.063	1.063	1.032	1.021
	G Velkoobchod a maloobchod; opravy a údržba motorových vozidel	1.573	1.563	1.556	1.433	1.428
	H Doprava a skladování	123	118	117	108	104
	I Ubytování, stravování a pohostinství	350	360	373	368	354
	J Informační a komunikační činnosti	92	88	69	61	56
	K Peněžnictví a pojišťovnictví	48	72	87	298	241
	L Činnosti v oblasti nemovitostí	260	269	273	266	274
	M Profesní, vědecké a technické činnosti	510	507	515	512	510
	N Administrativní a podpůrné činnosti	59	56	59	51	54
	O Veřejná správa a obrana; povinné sociální zabezpečení	56	57	57	57	57
	P Vzdělávání	67	76	78	76	75
	Q Zdravotní a sociální péče	80	78	79	76	72
	R Kulturní, zábavní a rekreační činnosti	136	139	136	132	132
	S Ostatní činnosti	530	542	556	552	552
	T Činnosti domácností jako zaměstnavatelů	-	-	-	-	-
	U Činnosti exterritoriálních organizací a orgánů	-	-	-	-	-
	X nezjištěno	135	167	209	226	234

Zdroj: Český statistický úřad

Počet podnikatelů podnikajících podle živnostenského zákona má ve sledovaném období mírně rostoucí tendenci. Výrazně dominují fyzické osoby, jejich podíl se dlouhodobě pohybuje okolo 90 %.



GRAF 6: VÝVOJ POČTU PODNIKATELŮ PODNIKAJÍCÍCH PODLE ŽIVNOSTENSKÉHO ZÁKONA V ORP DVŮR KRÁLOVÉ NAD LABEM 2003–2014



Zdroj: Živnostenský úřad, MěÚ Dvůr Králové nad Labem

Z hlediska počtu zaměstnanců převažují subjekty v kategorii bez zaměstnanců, případně s neuvedeným počtem zaměstnanců, kterých je téměř 90 %. Asi 8 % subjektů zaměstnává do 5 zaměstnanců. Ze subjektů registrovaných ve Dvoře Králové nad Labem je největší JUTA, a. s.

TABULKA 11: NEJVĚTŠÍ ZAMĚSTNAVATELÉ VE DVOŘE KRÁLOVÉ NAD LABEM

Firma	Převažující předmět činnosti	Počet zaměstnanců
JUTA, a. s.	tkaní jutařských tkanin	2000–2499
Městská nemocnice, a. s.	Zdravotnictví	200–249
Vánoční ozdoby, DUV – družstvo	výroba a zpracování skla	100–199
ZOO Dvůr Králové, a. s.	chov zoologických zvířat, obchod se zvířaty určenými pro zájmové chovy	100–199
CARLA, spol. s r. o.	potravinářský průmysl – pekařství, cukrářství	100–199
Město Dvůr Králové nad Labem	veřejná správa	100–199
COOP Dvůr Králové nad Labem, družstvo	obchodní činnost	100–199
RODOS V + J Teodoridis, s. r. o.	pozemní doprava	100–199
SŠIS Dvůr Králové nad Labem	střední školství	100–199
ZŠ Schulzovy sady	základní školství	50–99
SPECIAL TRANSPORT Dušan Suško, spol. s r. o.	pozemní doprava	50–99
Technické služby města Dvora Králové nad Labem	čištění města a jiné provozní činnosti pro město	50–99
Stavební společnost Žižka, spol. s r. o.	provádění staveb	50–99
J. Pišta a spol., společnost s r. o.	provádění staveb	25–49
Gymnázium Dvůr Králové nad Labem	střední školství	25–49
LA LINEA, s. r. o.	konečná úprava textilií	25–49



Firma	Převažující předmět činnosti	Počet zaměstnanců
INOTEX, spol. s r. o.	výzkum a vývoj v oblasti přírodních a technických věd	25–49
Pečovatelská služba Města Dvůr Králové nad Labem	sociální služby	25–49
Městské vodovody a kanalizace Dvůr Králové nad Labem, s. r. o.	správa vodovodů a kanalizací	25–49
EUROLIFT CZ, s. r. o.	stroje a zařízení – manipulační technika	25–49
JASS, a. s.	výroba strojů a zařízení	25–49
J. SEIDL a spol., s r. o.	ochrana staveb, protipožární nátěry	25–49
INZAT, spol. s r. o.	obchodní činnost	25–49
BIOOBCHOD.CZ, s. r. o.	obchodní činnost	25–49
Pavel Bořek – stavební firma	provádění staveb	10–19

Zdroj: Údaje z ARES k 14. 7. 2015, Živnostenský úřad, MěÚ Dvůr Králové nad Labem,

Zvýšený počet zaměstnanců zaznamenali pouze zaměstnavatelé JUTA, a. s. Naproti tomu, ke snížení počtu zaměstnanců došlo ve společnostech Vánoční ozdoby, DUV – družstvo, TMW, a. s., LA LINEA, s. r. o., INOTEX, spol. s r. o., a Pavel Bořek – stavební firma. Firmy Dietfurt, s. r. o., a RP Komponent, spol. s r. o., na území města ukončily svoji činnost. Mezi nové významné zaměstnavatele se zařadily společnosti RODOS V + J Teodoridis, s. r. o., J. Pišta a spol., společnost s r. o., a Stavební společnost Žižka, spol. s r. o.

TABULKA 12: EKONOMICKÉ SUBJEKTY PODLE POČTU ZAMĚŠTNANCŮ

Dvůr Králové nad Labem					
Kategorie (počet zaměstnanců)	2010	2011	2012	2013	2014
Neuvedeno nebo bez zaměstnanců	3.491	3.659	3.719	3.558	3.445
1–5	2.881	3.047	3.109	2.978	2.874
6–9	412	411	408	397	398
10–19	74	58	64	58	51
20–24	62	64	55	58	54
25–49	14	15	18	15	16
50–99	37	35	31	32	30
100–199	14	13	11	8	9
200–249	12	11	8	8	9
250–499	3	3	3	2	1
500–999	1	1	1	1	2
1.000–1.499	-	-	-	-	-
1.500–1.999	-	-	-	-	-
2.000–2.499	1	1	1	1	1

Zdroj: Český statistický úřad



PODNIKATELSKÁ AKTIVITA A JEJÍ PODPORA

Mezi hlavní oblasti, které město Dvůr Králové nad Labem podporuje, patří podnikání. Plně si tak uvědomuje přínos fungujících podnikatelských subjektů na svém území, a to nejen z pohledu ekonomických přínosů, ale i sociálních a kulturních.

Podnikatelské subjekty lze členit do tří základních skupin. Průmyslové podniky, podniky orientované na turistický ruch a podniky orientované na obchod a služby zákazníkům.

Průmyslové podniky ve Dvoře Králové nad Labem byly v minulosti orientovány převážně na výrobu textilu. V současné době je zde zastoupen nejen textilní průmysl, ale i potravinářský a strojírenský průmysl či podniky orientované na výzkum a vývoj. Najdeme zde jeden z největších textilních podniků, kterým je JUTA, a. s. Tento podnik zaměstnává ve svých závodech více jak 2 000 pracovníků. Majitel a generální ředitel společnosti JUTA, a. s., Ing. Jiří Hlavatý, byl v roce 2014 zvolen podnikatelem roku.

Mezi významné podniky podnikající v potravinářství patří například společnost CARLA, spol. s r. o., vyrábějící vlastní originální čokoládové produkty. V královédvorském pivovaru je vyráběno pivo značky Tambor. Najdeme zde i podnikatelské subjekty orientované na služby v oblasti potravinářství, jako je SPECIAL TRANSPORT Dušan Suško, spol. s r. o., specializující se na transport mléka. Transportní služby ve městě i jeho okolí zajišťuje jeden z největších dopravců na území ČR: autodoprava RODOS V + J Teodoridis, s. r. o. Ve Dvoře Králové nad Labem podniká i řada subjektů ve stavebnictví. Najdeme zde také několik podniků orientovaných na výzkum a vývoj jednoúčelových strojů a zařízení.

Dvůr Králové nad Labem je významným turistickým cílem, proto zde najdeme i řadu takto orientovaných podnikatelských subjektů. Město provozuje vlastní informační centrum, ve kterém se mohou turisté seznámit s nabídkou těchto subjektů. Podnikatelé mohou turistům nabídnout velký výběr ubytovacích kapacit, jakož i související služby a zábavu.

Ve městě zákazníci najdou širokou nabídku podniků zabývajících se maloobchodním prodejem potravin, jakož i obchody s vymezenou, specializovanou nabídkou potravinářských produktů, např. s bio potravinami, sýry atd. Maloobchodní síť doplňují podnikatelé nabízející prodej a služby v oblasti průmyslových produktů i produktů pro domácnost. Mají zde zastoupení i významné automobilové značky, například Citroen, Subaru či Renault.

Město začalo s organizováním pravidelných setkání s podnikateli za účelem podpory vzájemných vztahů, a to nejen s městskými organizacemi, ale i mezi podnikatelskými subjekty navzájem. Přínosem a cílem těchto setkání je podpořit vzájemnou komunikaci mezi místními podniky a tím zajistit i udržení zakázek ve městě. Město v roli organizátora těchto setkání přímo podporuje



budování sítě podnikatelských subjektů, které mohou mezi sebou spolupracovat a přinést tak městu synergický efekt spolupráce.

PLOCHY PRO PODNIKÁNÍ

Dvůr Králové nad Labem disponuje v současné době **třemi průmyslovými zónami**. Aktivně využívána je však pouze jedna, další dvě vznikly jako pobídky pro budoucí investory, ale doposud se je nepodařilo obsadit. Jedná se o následující lokality:

- **Průmyslová zóna Borka** podél komunikace II/299 12 ze Dvora Králové nad Labem do Žirče, která je v současnosti zázemím výrobních hal společnosti JUTA, a. s. Zóna vznikla již v roce 1997, v roce 2001 na ní začala společnost JUTA, a. s., s výstavbou nových závodů. K 31. 12. 2015 zde stojí závody 14, 7 a 15 na výrobu těžkých skládkových fólií, netkaných geotextilií a umělých trávníků.

V současné době je zastavěno zhruba 60 % části průmyslové zóny, kterou vlastní společnost JUTA, a. s., zbývajících 40 % bude společností v budoucnu prostavěno. Současně zde existuje zhruba stejně velká plocha, jako vlastní společnost JUTA, a. s., kterou je možno nabízet potenciálním dalším investorům k realizaci jejich záměrů. V souvislosti se vznikem zóny bude město v následujících letech připravovat řešení odklonu kamionové dopravy ze zóny a do ní po stávajících komunikacích, neboť počet nákladních vozidel souvisejících s obsluhou hal dnes činí více než 80 kamionů denně.

- **Průmyslová zóna Sylvárov** je situována jižně od centra města, v okrajové části pod stávajícím vlakovým nádražím, v Seifertově ulici. V těsném sousedství se nacházejí technické služby města se sběrným dvorem. Plocha rozvojové lokality má 3,18 ha. Jedná se o tzv. greenfield, tj. pozemky na zelené louce. Pozemky jsou ve vlastnictví města Dvůr Králové nad Labem. Ačkoliv je tato zóna v databázi CzechInvestu nabízena potenciálním investorům od roku 2001, doposud zde žádný investor své zájmy nerealizoval.⁹
- **Průmyslová zóna Zboží** je situována mezi centrální částí města a okrajovou částí Zboží s výbornou dosažitelností do centra (1 km) i do regionu – tj. na silniční síť Hradec Králové – Trutnov – Polsko. Plocha se nachází vedle silnice II/299, v budoucnu lze předpokládat napojení na rychlostní silnici R11. Plocha rozvojové lokality je cca 12 ha. Jedná se o tzv. greenfield. I přes atraktivitu území zde existují významná omezení pro budoucí investory – území je nezasíťované a plochu je nutné vyjmout ze zemědělského a půdního fondu, což může představovat pro možné budoucí investory významnou zátěž. Od roku 2005, kdy je tato zóna nabízena prostřednictvím CzechInvestu, o ni projevil zájem celkem 26

⁹ Zdroj: <http://investice.kr-kralovehradecky.cz/detail/176>



potenciálních investorů. Žádný z nich se však po seznámení s detaily podmínek možného investování v této lokalitě nerozhodl pro investici v této oblasti.¹⁰

Další potenciální průmyslová zóna je výhledově plánována ve dvou lokalitách severně od Zboží – část Dvora Králové nad Labem. Spojit se stávajícími komunikacemi by je měla nově navrhovaná spojka ze silnice II/299 z Choustníkova Hradiště do Dvora Králové nad Labem.

CHARAKTER ZEMĚDĚLSKÉ VÝROBY

Podnikající subjekty hospodaří buď jako právnické osoby, nebo fyzické osoby na základě osvědčení o zápisu do evidence zemědělského podnikatele. Převládá konvenční způsob hospodaření. Dnešní zemědělství má za úkol nejen produkovat produkty rostlinné a živočišné výroby, ale zemědělci svojí činností udržují také krajinu.

Tak jako v celé republice, i v okolí Dvora Králové nad Labem se hodně snížily stavy skotu a prasata se již téměř nechovají. Krávy zde se chovají jako mléčné produkční. Dále jsou stáda masná bez tržní produkce mléka – pastevně odchovávají telata. K dispozici jsou také stáje na výkrm skotu na maso.

Na polích se pěstuje jako nejlepší tržní plodina řepka ozimá, okrajově cukrová řepa, největší plochy jsou obilovin (převážně ozimé). Na zajištění krmení pro zvířata se pěstuje kukuřice, vojtěška, jetel na orné půdě a travní porosty se sklízí na senáže nebo seno, v létě se také využívají na pastvu skotu, ovcí.

Královédvorský území se nachází v nitrátově zranitelné oblasti. Dodržování podmínek Nitrátové směrnice¹¹ má za cíl redukovat riziko vyplavování dusíku do povrchových a podzemních vod.

¹⁰ Zdroj: <http://investice.kr-kralovehradecky.cz/detail/175>

¹¹ Nitrátová směrnice je předpis Evropské unie (Směrnice Rady 91/676/EHS o ochraně vod před znečištěním způsobeným dusičnany ze zemědělských zdrojů) vytvořený pro ochranu vod před znečištěním dusičnany ze zemědělství.



2.1.3.2 TRH PRÁCE

EKONOMICKÁ AKTIVITA OBYVATELSTVA A ZAMĚSTNANOST V JEDNOTLIVÝCH SEKTORECH HOSPODÁŘSTVÍ

TABULKA 13: OBYVATELSTVO PODLE EKONOMICKÉ AKTIVITY – SLDB 2011

		Dvůr Králové n. L.		Trutnov		Okres Trutnov	
Počet obyvatel		15.754	V %	30.312	V %	118.174	V %
Ekonomicky aktivní celkem		7.351	46,66	14.755	48,68	56.019	47,40
v tom	zaměstnaní	6.633	90,23	13.295	90,11	50.597	90,32
	z toho						
	pracující důchodci	387	4,86	729	9,15	2.604	32,68
	ženy na mateřské dovolené	137	2,07	252	1,90	1.043	2,06
nezaměstnaní		718	4,56	1.460	4,82	5.422	4,59
Denně vyjíždějící do zaměstnání mimo obec		882	5,60	1.464	4,83	10.887	9,21
Ekonomicky neaktivní celkem		7.602	48,25	14.159	46,71	56.018	47,40
Osoby s nezjištěnou ekonomickou aktivitou		801	5,08	1.398	4,61	6.137	5,19

Zdroj: Český statistický úřad

Z celkového počtu obyvatel ve Dvoře Králové nad Labem bylo v roce 2011 ekonomicky aktivních cca 46,6 % obyvatel. Denně dojíždělo za prací cca 12 % z celkového počtu ekonomicky aktivních obyvatel města, což je nižší hodnota, než jakou tento ukazatel dosahuje za celý okres Trutnov (cca 19 %).

Z hlediska struktury ekonomicky aktivních obyvatel jasně dominuje průmysl, dále pak obchod, opravy motorových vozidel a stavebnictví. Ze srovnání s ostatními odvětvími vyplývá průmyslový charakter města.

TABULKA 14: EKONOMICKY AKTIVNÍ OBYVATELSTVO PODLE ODVĚTVÍ – SLDB 2011

Odvětví	Dvůr Králové nad Labem	Okres Trutnov	Královéhradecký kraj
Zemědělství, lesnictví, rybolov	105	1.234	8.262
Průmysl	1.879	15.820	68.785
Stavebnictví	548	3.426	15.324
Obchod, opravy motorových vozidel	715	4.201	23.243
Doprava, pošta a telekomunikace	317	2.976	16.672
Veřejná správa, obrana, sociální zabezpečení	270	2.375	13.638
Školství, zdravotnictví, veterinární a sociální činnost	869	6.048	31.267

Zdroj: Český statistický úřad



MÍRA NEZAMĚSTNANOSTI, PODÍL NEZAMĚSTNANÝCH OSOB

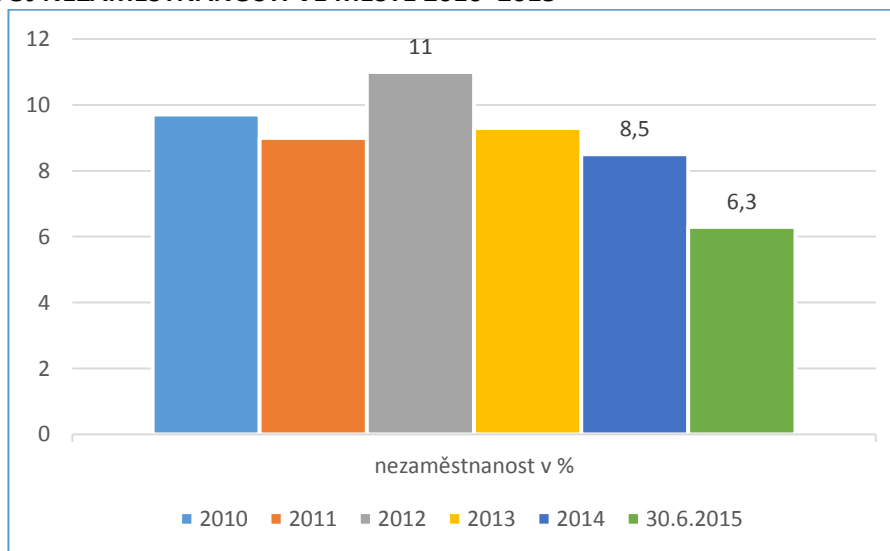
Hodnoty nezaměstnanosti (případně zaměstnanosti) jsou ovlivňovány především sociálním a ekonomickým rozvojem daného území. Výpočet míry nezaměstnanosti vychází z počtu ekonomicky aktivních obyvatel ze SLDB v roce 2001, resp. 2011. Ve Dvoře Králové nad Labem má míra nezaměstnanosti dlouhodobě stoupající tendenci. Od roku 2001 se zvýšila téměř o 3 % a přiblížila se k hranici 10 %. Při SLDB v roce 2011 se pohybovala na stejné úrovni, tedy ve výši 9,77 %. Tyto hodnoty tak kopírují celorepublikový průměr 9,8 %, průměr Královéhradeckého kraje 8,3 % i okresu Trutnov 9,6 %. V průběhu roku mají hodnoty míry nezaměstnanosti kolísavou úroveň způsobenou sezonními pracemi. Nejvyšší hodnoty jsou pravidelně v zimních měsících.

TABULKA 15: PODÍL NEZAMĚSTNANÝCH OSOB VE MĚSTĚ K 31. 12. 2014

Charakteristika uchazečů	Počet
uchazeči o zaměstnání – dosažitelní (ti, kteří mohou okamžitě nastoupit)	902
uchazeči o zaměstnání	905
uchazeči – absolventi	60
uchazeči – evidence nad 12 měsíců	431
Podíl nezaměstnaných osob (%)	8,5

Zdroj: Úřad práce ČR, kontaktní pracoviště Trutnov

GRAF 7: VÝVOJ NEZAMĚSTNANOSTI VE MĚSTĚ 2010–2015



Zdroj: Úřad práce ČR, kontaktní pracoviště Trutnov

Ve Dvoře Králové nad Labem měla míra nezaměstnanosti až do roku 2012 stoupající tendenci, kdy se přiblížila až k 11 %. Z výše uvedené tabulky a grafu vyplývá v dalších letech snižování nezaměstnanosti až na 6,3 % k 30. 6. 2015. Hodnoty nezaměstnanosti (případně zaměstnanosti) jsou ovlivňovány především sociálním a ekonomickým rozvojem daného území.



2.1.3.3 CESTOVNÍ RUCH

Cestovní ruch se v posledních letech dostává do popředí zájmu celé řady měst. Královéhradecký kraj je čtvrtým nejnavštěvovanějším krajem České republiky. Výjimkou není ani Dvůr Králové nad Labem. Díky svému umístění v atraktivním přírodním prostředí Podkrkonoší, řadě kulturních a historických památek i přírodních zajímavostí ve městě i v blízkém okolí a poměrně dobré dostupnosti do dalších atraktivních destinací (Krkonoše, Český ráj, hrad Pecka, pevnost Josefov, Ratibořice, Adršpach) disponuje město významným potenciálem pro rozvoj cestovního ruchu. Zcela výjimečné postavení má zoo s Africkým safari, která patří k vůbec nejnavštěvovanějším místům v Královéhradeckém kraji. Ve městě a okolí je bohatá nabídka sportovních, kulturních a společenských akcí.

Podle nového rozdělení turistických regionů České republiky v roce 2010 byly na území Královéhradeckého kraje vymezeny 3 turistické regiony – Krkonoše, Český ráj a Královéhradecko a 5 turistických oblastí – Krkonoše a Podkrkonoší, Český ráj, Kladské pomezí, Hradecko, Orlické hory a Podorlicko. Turistická oblast Podzvičinsko, kam patřilo také město Dvůr Králové nad Labem, tak zanikla jako samostatná oblast a byla začleněna do oblasti Krkonoše a Podkrkonoší. Toto spojení má své klady i zápory. Vzhledem ke geomorfologii je oblast Podkrkonoší (podhůří) logickou součástí Krkonoš. Ovšem vzhledem k atraktivitám cestovního ruchu jsou tyto oblasti rozdílné.

ATRAKTIVITY CESTOVNÍHO RUCHU

Zoo – nejnavštěvovanější turistický cíl v Královéhradeckém kraji. Veřejnosti byla otevřena v květnu roku 1946, velké slávy však dosáhla zejména v 70. letech minulého století dovozem velkých stád afrických zvířat. Dnes mohou návštěvníci na rozloze 60 ha spatřit největší kolekci afrických zvířat v Evropě. Celosvětově je zde největší chované stádo žiraf v zajetí s počtem narozených žirafích mláďat přesahujícím 260 jedinců. Unikátní je také dlouholetý chov všech tří druhů afrických nosorožců. Donedávna byl raritou jediný nosorožec bílý v severní Evropě. Samice Nabiré uhynula v pondělí 27. 7. 2015. Velkou atrakcí je jedinečné Africké safari, kde návštěvníci projíždějí mezi volně vypuštěnými zebry, antilopami či ptáky. Jako jediná zoo ve střední Evropě nabízí Dvůr Králové možnost vjet automobilem dokonce i mezi smečku lvů. Pro návštěvníky jsou celoročně otevřeny pavilony šelem, tropických bažin, ptačí svět, voliéra plameňáků, pavilon slonů, vodní světy, pavilon hrošíků, pavilon surikat, pavilon okapi, svět hmyzu a pavilon goril. Součástí zoo je i galerie obrazů Zdeňka Buriana a přírodní amfiteátr.

Pro návštěvníky je v průběhu roku organizována řada speciálních akcí (např. letní festival Africa Live, Vánoční zoo, Týden duchů) a v létě tu jezdí jediné večerní safari v Evropě. Zoo zároveň návštěvníkům zprostředkovává africkou kulturu, ať už jde o výstavy afrického umění, ochutnávku afrických jídel či třeba koncerty afrických kapel. Součástí návštěvy je možnost ubytování v Safari Park Resortu, který se



nachází přímo v areálu zoo a nabízí široké možnosti ubytování od lodge hotelového typu přes bungalovy až po safari stany s výhledem do výběhu afrických zvířat. Příjemným zpestřením jsou i radovánky na několika obrovských hřištích nebo v lanovém parku pro děti i dospělé.

Městské muzeum (tzv. Kohoutův dvůr) – barokní usedlost s kamennou kašnou na nádvoří. V hlavní budově se nacházejí dvě stálé expozice. V prvním patře je od roku 2015 umístěna stálá expozice, která je zaměřena na nejstarší historii města Dvůr Králové nad Labem a tradici textilní výroby na Královédvorskú. Pozornost je zde věnovaná i důležitým historickým událostem, které ovlivnily vývoj města. Ve druhém patře je od roku 2014 zpřístupněna expozice věnovaná historii výroby vánočních ozdob v regionu. K nahlédnutí je perlařská dílna, výrobní kout foukače vánočních ozdob a již hotové vánoční ozdoby. V budově „Špýcharu“ se nachází galerie, výstavní síň, přednáškový sál a sklepní prostory. Obě budovy jsou spojeny bohatě zdobenou vstupní branou se třemi barokními sochami ze školy Matyáše Bernarda Brauna. Veřejnosti bylo muzeum otevřeno na konci roku 1975. V provozu je celoročně.

Kostel sv. Jana Křtitele – z ochozu 64 m vysoké věže je nádherný pohled na město a jeho okolí. Zajímavou kapitolu v jeho historii představuje objevení Rukopisu královédvorského v klenuté věžní kobce 16. září 1817. Během turistické sezony je věž i kobka zpřístupněna veřejnosti.

Historické centrum města – náměstí T. G. Masaryka lichoběžníkového půdorysu, kde se odehrávají často nejdůležitější okamžiky v životě města, je obklopeno řadou historicky cenných budov. Mezi nejzajímavější patří měšťanské domy z 18. století, renesanční budova Staré radnice z konce 16. století, městská spořitelna z počátku 20. století i budova městského úřadu. Ze dvou stran je náměstí lemováno podloubím, uprostřed stojí Mariánské sousoší, do dolní části byla v roce 2005 znovu umístěna kašna se sochou Záboje. Rozsáhlým projektem ukončeným v roce 2012 byly náměstí T. G. Masaryka, ulice Palackého a část ulice J. Hory rekonstruovány. Došlo k úpravám parkování (zdarma, časově omezené), plocha se stala klidovou zónou s moderním mobiliářem (pevné i mobilní lavičky, odpadkové koše, pítka,...).

Šindelářská věž – jediná dochovaná věž z původních čtyř, které byly součástí městských hradeb. Vysoká je 20 m, průměr válcové stavby je 7 m. V minulosti byl na věži malý orloj. Věž není zpřístupněna veřejnosti. Turisticky zajímavá by mohla být prohlídka věže i proto, že je šikmá.



OBRÁZEK 4: ATRAKTIVITY CESTOVNÍHO RUCHU VE MĚSTĚ



Zoologická zahrada



Kostel sv. Jana Křtitele



Městské muzeum



Tyršovo koupaliště



Šindelářská věž

Foto: Ladislav Renner a archiv města Dvůr Králové nad Labem



Městský památkový okruh – seznamuje s nejzajímavějšími historickými památkami města. Je dlouhý 1,7 km se sedmi zastaveními.

Naučné on-line stezky – ve Dvoře Králové nad Labem mají lidé možnost si zdarma do svého chytrého mobilního telefonu s operačním systémem Android nebo iOS stáhnout aplikace, které provedou po nejzajímavějších místech města. První je dostupná v rámci mobilní aplikace Geofun (Čarovné koření po prabábě). Další dvě si lze projít pomocí aplikace Triphood (Safari ve městě a Se Zábojem po stopách rukopisu). Počítá se, že i tyto naučné stezky by mohly být v papírové podobě také pro turisty bez chytrého telefonu.

Městské lesy – naučné stezky s altány, odpočívadly a jezírky v příměstských lesích.

Tyršovo koupaliště – poprvé bylo otevřeno v roce 1933, od té doby prošlo řadou úprav, poslední proběhla v roce 2002. Nabízí kýžený odpočinek, klid a atmosféru 30. let 20. století. Pyšní se dvěma velkými bazény a dětským brouzdalištěm. Součástí koupaliště je dětské hřiště, hřiště na volejbal a plážový volejbal, basketbal, nohejbal, stolní tenis či minigolf. Stín poskytnou vzrostlé stromy i posezení v restauraci s širokou nabídkou jídla a pití.

Vánoční ozdoby – v Městském muzeu Dvůr Králové nad Labem je stálá expozice s názvem Tradice výroby vánočních ozdob. Výroba foukaných vánočních ozdob má na Královédvorskú dlouhou tradici, která začala v roce 1931. Za tuto dobu vznikly tisíce ozdob různých tvarů, velikostí a dekorů, které zdobí vánoční stromky po celém světě. První část expozice je věnovaná perlařství a vlastní výrobě ozdob od navrhování vzorů a barev jednotlivých kolekcí, foukání a smáčení ozdob, přes jejich zdobení a záponkování až po balení do krabic. Druhá část expozice představuje „vzorkovnu“ výrobků od 30. let 20. století do současnosti. Koho zajímá výroba vánočních ozdob, může absolvovat exkurzi přímo do jejich výroby. Nabízí se dvě možnosti, kde ve Dvoře Králové nad Labem exkurzi uskutečnit: Vánoční ozdoby, DUV – družstvo a Ozdoba CZ, s. r. o.

Pivovar Tambor – na dlouholetou pivovarnickou tradici ve Dvoře Králové nad Labem navázal Královédvorský pivovar Tambor. Pivovar vznikl v roce 2009. Majitel Nasik Kiriakovský využil skutečnost, že na pozemku se nachází studna s hloubkou 130 metrů s kvalitní kojeneckou vodou. První várka piva byla uvařena přesně na den 30 let po té poslední v původním královédvorském pivovaru. Postupně se pivovar rozšiřoval a vedle sudového piva začal nabízet i lahvové pivo. Jedná se o moderní provoz, který ale vaří pivo tradičními metodami. Pivovar má certifikát Regionální produkt



Podkrkonoší. Po složitém schvalovacím řízení je zdejší pivo rovněž zařazeno mezi košer potraviny. Areál pivovaru si mohou zájemci prohlédnout při komentované exkurzi s ochutnávkou.

Hospital Kuks – bývalý zaopatřovací ústav milosrdných bratří pro vysloužilé vojáky. Byl vystavěn po roce 1707 hrabětem Františkem Antonínem Šporkem. Světoznámá je zdejší barokní sochařská výzdoba od Matyáše Bernarda Brauna z let 1718–1720. Představuje alegorie lidských ctností a neřestí. Originály soch jsou uloženy v bývalém nemocničním sále hospitalu (lapidárium). Součástí hospitalu je i lékárna U Granátového jablka z roku 1743, druhá nejstarší barokní apatyka ve střední Evropě. V hlavní chodbě hospitalu se nachází unikátní cyklus nástěnných maleb „Tance smrti“. Přístupná je rovněž obnovená bylinková zahrada.

Rentzovo muzeum barokního tisku v Kuksu – v muzeu je vystaven originální starý tisk a reprodukce knihy eremitů, jejímž obsahem je 205 rytin poustevníků a poustevnic od Michaela Heinricha Rentze (1698–1758). Jsou zde zachyceny některé poustevny na Rentzově vedutě Lázní Kuks a vystavena replika poustevníka sv. Antonína z Nového lesa od Leoše Pryšingera se schránkou na anonymní pomluvné vzkazy (paskvily).

České farmaceutické muzeum v Kuksu – v expozici Kouzlo apatyky jsou nejrůznější exponáty, např. léčiva a přípravky, lékárenské stojatky, obalový materiál jako sáčky, krabičky, etikety, výrobní nástroje a přístroje (váhy a závaží, hmoždíře, mlýnky, lisy, pilulkovnice, tabletovačky, chemické sklo), sbírka fotografií, plakátů, reklamních tisků a téměř tisíc exlibris českých a slovenských farmaceutů, sochy, reliéfy, obrazy a další. K dispozici je rozsáhlý archiv svazků knih a časopisů. Jedná se o největší farmaceutickou historickou knihovnu v České republice.

Památková rezervace bývalých barokních lázní v Kuksu – areálem bývalých barokních lázní provede naučná stezka Šporkův Kuks. Na okruhu dlouhém 2 km je možné se seznámit s životem hraběte F. A. Šporka, jeho poddaných a lázeňských hostů. Obdivovat lze barokní lázeňské domy, roubenky, místní vinohrad nebo kaskádové schodiště. Naučná stezka má 12 zastavení.

Veteran car muzeum Kuks – rodinné muzeum, které sídlí na adrese Kuks čp. 70, je otevřené od 1. května do 30. října, v jiném termínu pouze po domluvě. Umístěno je v secesní továrně a návštěvníci si zde mohou prohlédnout veterány různých značek a motorů, motoristické doplňky, modely lodí, ale i šicí stroje nebo fotografické přístroje.



OBRÁZEK 5: TURISTICKÉ ATRAKTIVITY V NEJBLIŽŠÍM OKOLÍ MĚSTA





Foto: Ladislav Renner a archiv města Dvůr Králové nad Labem



Braunův Betlém – nedaleko Kuksu se nachází lesní galerie biblických soch a reliéfů, nazvaná podle svého autora Braunův Betlém. Celý areál se nachází v lese, je turisticky hojně navštěvován, není tu však žádná dostupná služba pro turisty. Vhodné by bylo sociální zařízení na parkovišti mezi obcemi Žireč a Hřibojedy, případně drobné občerstvení nebo malé infocentrum se suvenýry, stojany pro cyklisty i uzamykatelné skříňky. Místo je vhodné také pro výstavbu rozhledny.

Křížová cesta 21. století „Příběh utrpení a nadějí člověka“ je novodobým pojetím 300 let staré myšlenky hraběte F. A. Šporka. Jedná se o 15 děl významných českých sochařů s blízkým vztahem k východním Čechám.

Přehrada Les Království – nachází se jen několik kilometrů proti proudu Labe severozápadně od města. Díky svému architektonickému ztvárnění a zasazení do rozsáhlých okolních lesů patří k nejmalebnějším přehradám u nás. V roce 1964 byla prohlášena technickou památkou, roku 2010 byla vyhlášena za národní kulturní památku. Po mnoha letech je možné si u přehrady objednat něco k jídlu nebo pití. Dosud zde však chybí sociální zázemí v době, kdy jsou obě občerstvovací místa uzavřena. V minulosti bylo záměrem vybudovat v bývalém domku hrázného muzeum s vyhlídkou. Přehradu už dnes lze využít pro bezmotorovou lodní dopravu.

Osada Hájemství – z přehrady Les Království vede naučná stezka dlouhá 4 km, končí v Hájemství. Nabízí odpočinek a relaxaci v altánu, miniaturu Krkonoš, procházku hřbitovem odpadků atd.

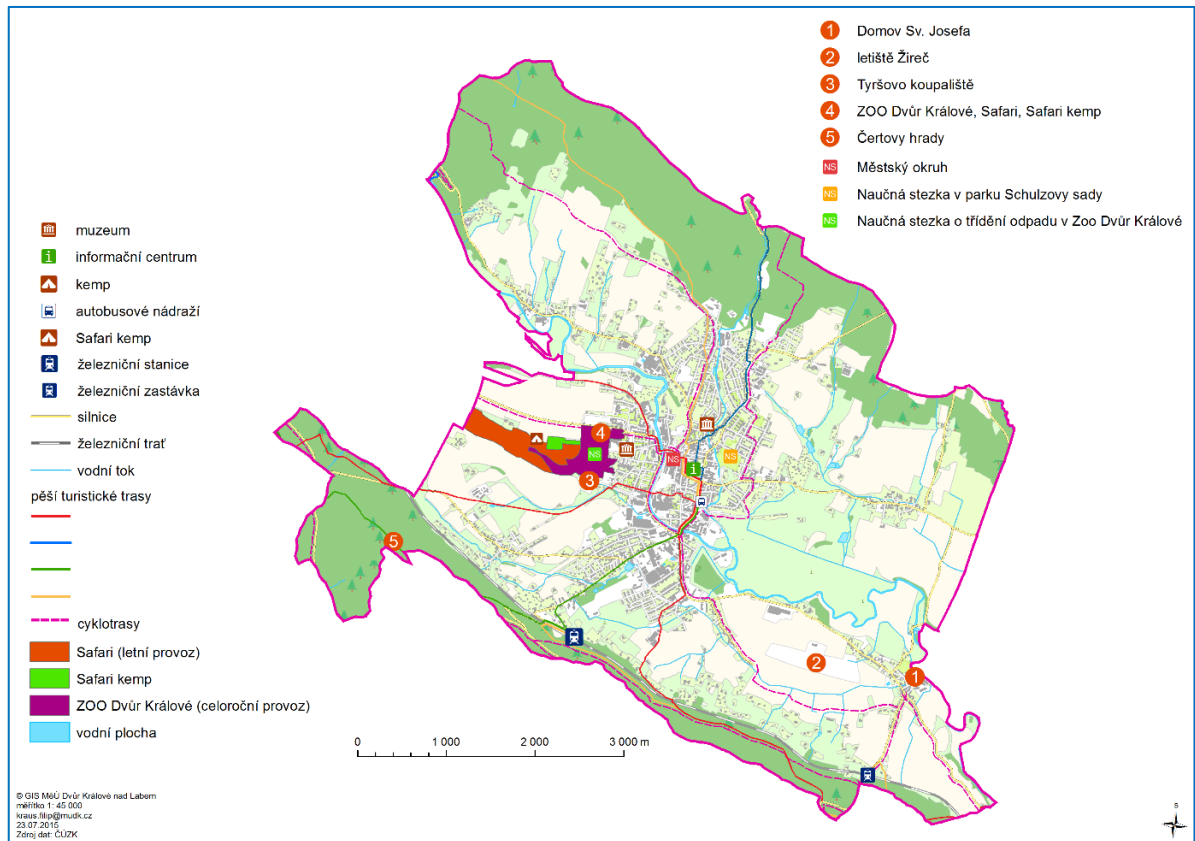
Zvičina – jedna z dominant Podkrkonoší nabízí z 671 m n. m. vysokého vrcholku úžasný pohled na nejvyšší české hory Krkonoše. V zimních měsících je možné využít běžecké tratě a možnost sjezdového lyžování. V letních měsících je Zvičina cílem pěších turistů i cykloturistů. V provozu je restaurace Raisova chata s vyhlídkovou věží.

Letiště Žireč – Aeroklub Dvůr Králové nad Labem nabízí vyhlídkové lety motorovým letadlem a na větroni.

Čertovy hrady – pískovcové skalní útvary, skalní výchozy a balvanová moře svrchnokřídových pískovců, které jsou nápadným geomorfologickým i krajinným prvkem. Přírodní památka se nachází asi 3 km západně od města. I tento areál by si zasloužil doplnit lavičkami případně naučnou stezkou.



OBRÁZEK 6: VYBRANÉ TURISTICKÉ CÍLE MĚSTA

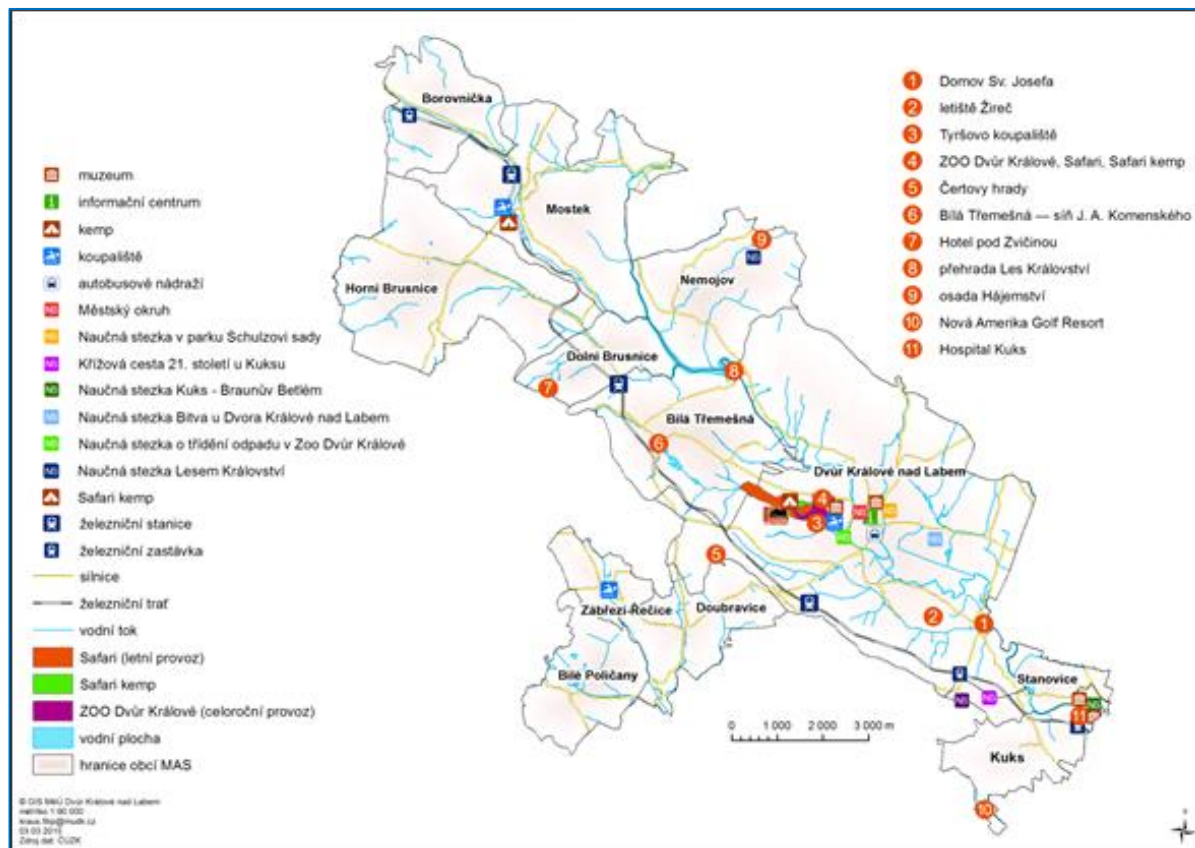


Zdroj: GIS, MěÚ Dvůr Králové nad Labem

Turisté mohou navštívit řadu atraktivních památek a míst nejen ve Dvoře Králové nad Labem. Turistické atraktivity v nejbližším okolí města zachycuje obrázek 7, který zachycuje širší území, a to v rámci působící Místní akční skupiny Královédvorská, jejímž členem je město Dvůr Králové nad Labem.



OBRÁZEK 7: TURISTICKÉ CÍLE MAS KRÁLOVÉDVORSKO



Zdroj: GIS, MěÚ Dvůr Králové nad Labem

Turistika a cykloturistika

Podkrkonošská krajina nabízí velmi příznivé podmínky pro pěší turistiku a cykloturistiku. Cykloturistika patří v posledních letech k nejdynamičtěji se rozvíjejícím formám rekreace. V hojné míře také přispívá k rozvoji služeb spojených s cestovním ruchem. Vzhledem k husté síti turisticky značených cest a cyklostezek i množství vedlejších, méně frekventovaných silnic je možné využít podhorského, mírně vlnitého terénu k pěkným vyjížděvkám. Město je napojeno na poměrně hustou síť značených turistických tras a cyklotras Klubu českých turistů (viz obrázky 6 a 8). V roce 2013 byla zprovozněna **nová cyklostezka z Hradce Králové do Kuksu podél Labe**. V zájmu města Dvůr Králové nad Labem je navázat na tuto stávající cyklostezku a vybudovat vhodné pokračování Labské stezky ve spolupráci s dalšími městy ležícími na Labi. V této oblasti je nutné připravit se na vyšší zájem turistů. Turisté i místní lidé mohou využívat „in-line stezku“ v Žirecké Podstráni (viz obrázek 8).



OBRÁZEK 8: ŽIREČSKÁ IN-LINE STEZKA



Zdroj: Google Maps

Městem Dvůr Králové nad Labem protéká řeka Labe, jednotlivci je využívána i pro lodní turistiku, protože je splavná téměř celoročně, v červenci se tu pořádá tradiční neckyáda. Okolí řeky však není přizpůsobeno a využíváno místními nebo turisty k odpočinku. Chybí lavičky, parková úprava, upravené cesty, případně další služby – půjčovna lodí, raftů, naučná stezka.

Okolí Dvora Králové nad Labem je vhodné pro běžkaře, neexistuje tu však žádné značení. Překážkou zimních radovánek je nedostatek sněhu v posledních letech.

Městem a jeho nejbližším okolím prochází také několik **naučných stezek**.

Naučná stezka Lesem Království začíná v areálu Hájemství a je ukončena na přehradě Les Království. Celková délka trasy je 4 km se sedmi zastaveními, která jsou zaměřena na lesnictví, dendrologii, zvěř a přírodu. Stezka je připravena především pro pěší, ale navazuje na cyklostezku se střední náročností.

Další naučná stezka – **Křížová cesta na Kuksu** – prochází na území MAS Královédvorská obcí Stanovice. Projekt je nazvaný „Příběh utrpení a nadějí člověka“. Soubor patnácti pískovcových soch byl vysvěcen 4. října 2008 o svátku sv. Františka z Assisi. Má být novodobým pojetím 300 let staré



myšlenky hraběte Františka Antonína Šporka, která se tehdy neuskutečnila pro spory hraběte s žirečskými jezuity. Tento projekt vznikl z podnětu sochaře Vladimíra Preclíka.

Naučná stezka O třídění odpadu v Zoo Dvůr Králové byla otevřena v roce 2010. Její zaměření na ekologii je zřejmé již ze samotného názvu – třídění odpadu. Stezka prochází areálem zoo, je vhodná pro pěší i vozíčkáře, náročnost terénu je nízká a trasa je asfaltová, dobře přístupná. Její délka je 40 m.

Bitva u Dvora Králové nad Labem, to je název další naučné stezky, která patří k městu. Stezka přibližuje události bitvy u Dvora Králové nad Labem, dělostřeleckého souboje u Kuksu 30. června 1866 i s postupem pruské armády korunního prince Bedřicha Viléma. Na některých místech se turisté dozvědí více i o vzdálenějších bojištích v Německu. Návštěvník se blíže seznámí s životem a utrpením civilního obyvatelstva po bitvě u Dvora Králové nad Labem nebo s osudy raněných rakouských vojáků, kteří byli hospitalizováni v lazaretech zřízených ve městě. Protože mnozí z nich svým zraněním podlehli, jsou pochováni ve městě nebo jeho okolí. Tato místa připomínají kamenné pomníky. Délka trasy je 29 km a je vhodná jak pro pěší, tak i například pro cyklisty.

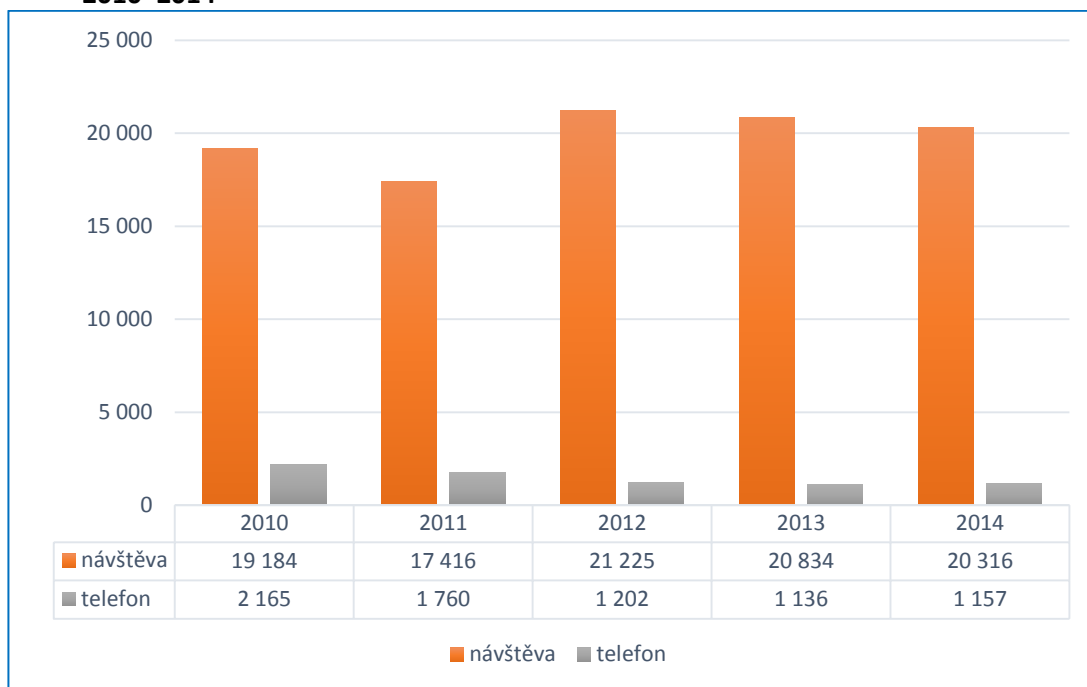
Naučné stezky pro pěší – Městský okruh a stezka parkem Schulzovy sady se nachází přímo ve městě. Městský okruh, jehož délka je 1,7 km, přibližuje návštěvníkům pamětihodnosti města. Výchozím, ale také zároveň i cílovým místem je samotné náměstí T. G. Masaryka. Naučná stezka parkem Schulzovy sady měří 1 km, je dobře přístupná a nenáročná. Zaměření stezky je přírodovědné.

Městské informační centrum

Městské informační centrum je v provozu od června roku 2000. Provozovatelem je město Dvůr Králové nad Labem. Své služby poskytuje nejen návštěvníkům a turistům, ale i občanům města. V průběhu roku ho navštíví v průměru cca 20 000 tisíc klientů, dominují letní měsíce. Klientům nabízí široké spektrum služeb a informací. V turistické sezoně je otevřeno denně, od října do května je v neděli zavřeno. Infocentrum je členem Asociace turistických informačních center (A.T.I.C.). V hodnocení poskytovaných služeb dosáhlo kategorie B. Dále je členem Nadace Partnerství – cyklisté vítáni. V roce 2015 získalo informační centrum certifikát 1. stupně Českého systému kvality služeb.



GRAF 8: VÝVOJ NÁVŠTĚVNOSTI MĚSTSKÉHO INFORMAČNÍHO CENTRA (OSOBNÍ X TELEFON) – 2010–2014



Zdroj: Městské informační centrum

Turisté mohou získat základní informace o městě a okolí také v Penzionu Za Vodou. Dále se plánuje ve spolupráci se zoo vybudování nového informačního centra v prostorách zoo.

INFRASTRUKTURA CESTOVNÍHO RUCHU

Ve městě se nenachází dostatek parkovacích míst. Výjimkou je zoo, nejvýznamnější turistický cíl, které disponuje velkým bezplatným parkovištěm. Největším problémem je však parkování v centru města, které neodpovídá poptávce obyvatel města, ale i turistů. Zároveň se město potýká s nedostatkem parkovacích míst pro zájezdové autobusy, což může negativně ovlivnit i návštěvnost historických památek v centru města.

Celkem je ve městě možné využít asi 600–830 lůžek v závislosti na období v průběhu roku. Vytíženost závisí na turistické sezoně, výrazně dominuje léto. Chybí nabídka nejjednoduššího typu ubytování v klasickém kempu s možností stanování (nabízí se vybudování kempu v blízkosti areálu Tyršova koupaliště, případně na přilehlých pozemcích), případně ubytování v chatkách v nejnižší cenové relaci.

Ve Dvoře Králové nad Labem se jeden kemp nachází. Jedná se o Safari Kemp v zoo, který poskytuje ubytování v africkém stylu. Tento kemp nabízí 37 karavanových stání a 36 stanových míst.

Ve městě je k dispozici dostatek restaurací, dále několik cukráren, kaváren, barů a rychlých občerstvení. Kvalita jednotlivých zařízení je velmi různorodá.



Tabulka níže zachycuje přehled ubytovacích kapacit ve městě.

TABULKA 16: PŘEHLED UBYTOVACÍCH KAPACIT VE MĚSTĚ

Název zařízení	Kapacita (počet lůžek)	Vybavení pokoje	Další služby
Apartmán Krkonošská 64	4	koupelna, WC, mikrovlnná trouba, varná konvice, TV, připojení na internet, lednice s mrazákem, myčka na nádobí	možnost zapůjčení dětské postýlky, pergola s venkovním krbem, parkování je v uzavřeném prostoru
Apartmán Kučerovi	7	Kuchyň – chladnička +mrazák, mikrovlnná trouba, sporák, koupelna – sprcha + vana, fén, pračka, WC, obývací pokoj – TV, Wi-Fi, 2 x ložnice + šatna	uzavřené parkoviště, úschovna kol, zdarma zapůjčení postýlky, Wi-Fi připojení zdarma, dětský koutek
Apartmán v ZŠ Podhartě	4	koupelna, WC, TV + SAT, PC + internet, kuchyňka s lednicí + mikrovlnná trouba, kávovar	pouze o letních prázdninách, parkoviště zdarma před školou, bezbariérový přístup, možnost ubytování se psem, 3 restaurace cca 100 m
Hostel Student	35 celoročně, 190 o letních prázdninách/ víkendech	plně vybavená kuchyňka v objektu, internet zdarma, sociální zařízení a TV na pokoji	pouze o letních prázdninách, parkoviště, možnost stravování ve školní jídelně
Hotel Central	45	koupelna, WC, fén, TV + SAT, telefon, Wi-Fi, možnost zapůjčení dětské postýlky	hlídané parkoviště, restaurace, bezbariérový přístup, možnost ubytování se zvířetem, ubytovna s kuchyňkou, recepce 24/7, praní prádla, sekretářské služby, úschovna jízdních kol, možnost platby PK a EUR
Hotel Safari	98	koupelna, WC, TV + SAT, telefon, Wi-Fi, minibar	parkoviště, restaurace, bezbariérový přístup, bowling, vyhřívaný bazén, možnost ubytování se psem
Penzion Aura	27	koupelna, WC, TV, Wi-Fi, společná lednice, mikrovlnná trouba, rychlovarná konvice	parkoviště, pergola s grilem, restaurace/dětské hřiště 50 m
Penzion na Hrubých lukách	25	koupelna, WC	soukromé parkoviště, pokoje a apartmány s kuchyňkou, velké dětské hřiště, bazén, hospodářská a domácí zvířata, jízda na koni nebo oslovi, zvířata povolena, domácí kuchyně
Penzion Na náměstí	21	sprcha, WC, TV + SAT, Wi-Fi, lednice, rychlovarná konvice	Parkoviště
Penzion Pohoda	19	koupelna, WC, TV, kuchyňka s lednicí	Parkoviště
Penzion Slunečnice	24	koupelna, WC, Wi-Fi, 2 pokoje TV	parkoviště, společenská místnost – TV, SAT, kuchyň, dětské hřiště
Penzion U Jiránků	9	koupelna, WC, TV, Wi-Fi, apartmán má vlastní kuchyňku a balkon	uzamčené parkoviště, k dispozici vybavená kuchyňka pro 2 zbývající pokoje, posezení u krbových kamen
Penzion U Námořníka	10	koupelna, WC, TV, Wi-Fi, lednice, 2x kuchyňský kout na pokoji	parkoviště, restaurace, zahrada s dětským koutkem, kryté venkovní posezení
Penzion U Venduly	19	koupelna, WC, TV, Wi-Fi, společná lednice, mikrovlnná trouba, rychlovarná konvice	parkoviště, restaurace, dětské hřiště



Název zařízení	Kapacita (počet lůžek)	Vybavení pokoje	Další služby
Penzion Za Vodou	95	koupelna, WC, TV + SAT, telefon, fén, možnost zapůjčení dětské postýlky, všechny pokoje + restaurace připojeny na internet	parkoviště, restaurace, nonstop recepce, bezbariérový přístup, venkovní bazén, venkovní bar + možnost grilování, hřiště, půjčovna koloběžek, venkovní kavárna, indoor golf, praní prádla, infocentrum, zajištění dopravy, objednávka taxi
Safari Kemp	40	koupelna, WC, TV + SAT, telefon, Wi-Fi, lednice, rychlovarná konvice	parkoviště, místo pro stany, karavany, 3 x africké stany Sudány, 2 x zoo karavan Sleepwa, venkovní bazén a vířivka, možnost ubytování se psem, půjčovna minikár, výlevka na chemické WC, v průběhu července 2015 kuchyňka
Turistická ubytovna ZŠ Strž	15 – týden 30 – víkend 90 – prázdniny	sprcha, WC – společné	parkoviště, sportovní hala, možnost stravování
Turistická ubytovna SŠIS	80	plně vybavená kuchyňka v objektu + internet zdarma, sociální zařízení společné na chodbě	ubytování celoročně, parkoviště, možnost stravování ve školní jídelně
Ubytování DDM	20	sprcha, WC – společné	parkoviště, k dispozici kuchyňka, hřiště, ohniště
Ubytování Dvořákoví	4	koupelna, WC, TV + SAT, Wi-Fi	parkoviště, k dispozici kuchyňka, terasa

Zdroj: Městské informační centrum



SHRNUTÍ

- | |
|--|
| ➤ Nedostatek parkovacích míst v centru města. |
| ➤ Absence parkovacího místa pro autobus. |
| ➤ Udržení atraktivit – rozšíření nabídky turistického vyžití. |
| ➤ Chybí možnost levnějšího ubytování – klasický kemp v blízkosti koupaliště. |
| ➤ Absence možnosti uložit svá zavazadla – bus nádraží, ČD, případně v centru města. |
| ➤ Nutná revize dopravního značení – orientace. |
| ➤ Malá nabídka služeb pro turisty – možnost půjčovny sportovního vybavení (kolo, loď). |



2.1.4 INFRASTRUKTURA

2.1.4.1 TECHNICKÁ INFRASTRUKTURA

ZAJIŠTĚNÍ PITNÉ VODY

Město Dvůr Králové nad Labem je zásobováno z veřejného vodovodu, který je od roku 1994 v majetku města. Provozovatelem vodovodu byla do listopadu 2012 firma Vodovody a kanalizace Dvůr Králové nad Labem, spol. s. r. o. Od listopadu 2012 se jedná o firmu založenou městem – Městské vodovody a kanalizace Dvůr Králové nad Labem, s. r. o. Podle Plánu rozvoje vodovodů a kanalizací Královéhradeckého kraje (PRVKÚK) je 98 % obyvatel ve městě napojeno na vodovod, v okolních obcích jsou u některých objektů bydlení vybudovány studny. Město dále dodává pitnou vodu částem okolních obcí Kuks a Kocbeře.

Vodovodní systém města zásobují dva typy zdrojů, gravitační zdroje (Starý pramen a Jánská studánka), jejich vydatnost je 13 l/s, a artéské zdroje (HV-1 Hrubá Luka, HV-2 Borka, HV-3 Žireč, HVA-1 Teplárna, K-1 Lužanka), kde je celkový maximální povolený odběr 92 l/s, průměrné povolené množství je 66 l/s (celkové maximální množství pro všechny odběry včetně Starého pramene a Jánské studánky odpovídá 105 l/s). V areálu zoo jsou umístěny 2 věžové vodojemy. Úpravna vody ve Dvoře Králové nad Labem vyrobí 1 285 000 m³ za rok.

Příměstská oblast Žireč je zásobována vlastním vodovodním systémem. Vodojem v Žirči má objem 400 m³. V Žirči je vyrobeno ročně 55 200 m³ vody. Objekty bydlení v městské části Sylvárov jsou částečně zásobovány pitnou vodou z městského vodovodního systému a částečně z vlastních studní. Povrchové vody z území centrálně odvádí řeka Labe spolu se svými přítoky, tj. s Hartským potokem, Netřebou a Žirecko-Podstráneckým potokem.

Území města má mimořádný vodohospodářský význam. Nachází se v oblasti CHOPAV (Chráněné oblasti přirozené akumulace vod) Královédvorské synklinály, která je jednou z největších oblastí zdrojů kvalitní pitné vody v Královéhradeckém kraji. Celé území města leží v pásmu hygienické ochrany 2. stupně (2. PHO), které je stanoveno k ochraně vydatnosti a jakosti nebo zdravotní nezávadnosti vodního zdroje před ohrožením zdrojů ze vzdálenějších míst. PHO 1. stupně se stanoví k zabezpečení ochrany nejbližšího místa vodního zdroje v prostoru místa odběru, případně jímacího zařízení. Takových míst je ve městě 7 (HV-1, HV-2, HV-3, HVA-1, K-1, V 13 – Teplárna, Z1 – Žireč). PHO 1. a 2. stupně má vyhlášen i zdroj pitné vody „Jánská Studánka“, z něhož je zásobováno pitnou vodou město Dvůr Králové nad Labem a obec Kocbeře.




Dlouhodobě se cena vodného a stočného ve městě pohybovala několik korun nad republikovým průměrem, v současné době je v mezích průměrných cen.¹² Nejen s ohledem na obnovu vodohospodářské infrastruktury byla cena vodného a stočného ke konci roku 2015 zvýšena z původních 72,74 Kč na stávajících 79,85 Kč.

KANALIZAČNÍ SÍŤ

Kanalizační systém města je budován jako systém jednotný, odvádějící splaškové i dešťové vody, ale nemá charakter soustavné kanalizace. Na jednotlivých stokách jsou umístěny oddělovače. Začátek budování se datuje k roku 1922. Převážná část systému byla budována před druhou světovou válkou, část potom v 60. letech 20. století. V roce 1992 byla dokončena stavba čistírny odpadních vod a hlavních sběračů, čímž došlo k odbourání vypouštění odpadních vod do vodotečí. Kanalizační síť ve městě dosahuje délky 56 km. Síť je rozdělena na 4 kanalizační stoky. Do kanalizačního řadu je vypouštěno cca 1,5 milionu m³ za rok. Podle plánu rozvoje vodovodů a kanalizací Královéhradeckého kraje (PRVKÚK) je asi 93 % obyvatel napojeno na kanalizaci.

OBRÁZEK 9: REKONSTRUKCE KANALIZACE 28. ŘÍJNA, ROK 2014



Zdroj: MěÚ Dvůr Králové nad Labem

Kanalizační systém ve městě je od roku 1994 majetkem města Dvůr Králové nad Labem. Od listopadu 2012 jsou provozovatelem Městské vodovody a kanalizace Dvůr Králové nad Labem, s. r. o. Rozsah kanalizační sítě je menší než rozsah vodovodní sítě. Z 15 777 obyvatel bydlících v odkanalizovaném území jich je na ČOV napojeno 14 669. Počet kanalizačních přípojek je 2 827 (červenec roku 2015). Na kanalizační systém města nejsou napojeny příměstské oblasti Verdek, Podháj, Zboží, Žireč, Sylvárov

¹² Zdroj: <http://www.sovak.cz/cena-vody/2015>



a Žirecká Podstráň. V těchto příměstských oblastech je likvidace odpadních vod řešena bezodtokovými jímkami s vyvážením, případně domovními čistírnami odpadních vod.

Odpadní vody splaškové a průmyslové z aglomerace města jsou odváděny městskou kanalizací do čistírny odpadních vod, kterou provozuje LITAVE, s. r. o. Jejím majitelem je v současné době EVORADO IMPORT, a. s. Výstavba čistírny byla zahájena v roce 1988, dokončena byla v roce 1992. Jedná se o mechanicko-biologickou ČOV po částečné rekonstrukci aeračního systému na biologickém stupni z období 1996–1997. Čistírnu tvoří hrubé mechanické předčištění, provzdušňovaný lapák písku, vyrovnávací a usazovací nádrže a neutralizace vod, biologické čištění, kalové a plynové hospodářství. ČOV je projektována na 4 linky mechanického a biologického čištění. V současné době jsou provozovány 2 linky, které jsou kapacitně dostačující. Specifické odpadní vody z některých provozů firem mají samostatná čistící zařízení, neodkanalizované části města (individuální výstavba) mají odpadní vody sváděny do jímek, septiků a domovních čistíren odpadních vod. Přítok na ČOV se pohybuje okolo 4 mil. m³ za rok, z toho zhruba 2/3 tvoří balastní vody (povrchové vody z extravilánu, přepady studní, odvodnění pozemků) a srážkové vody.

Záměrem města Dvůr Králové nad Labem, kterému ustanovení čl. II. bod 6 Zákona č. 20/2004 Sb., kterým se mění Zákon č. 254/2001 Sb., o vodách a o změně některých zákonů (vodní zákon), ve znění pozdějších předpisů, a Zákon č. 239/2000 Sb., o integrovaném záchranném systému a o změně některých zákonů, ve znění pozdějších předpisů, ukládá zajistit odkanalizování a čištění jejich odpadních vod na úroveň stanovenou nařízením vlády vydaným podle § 38 odst. 5 vodního zákona, je řešit zajištění citované povinnosti dvojím způsobem:

- a) **rekonstrukcí stávající čistírny** odpadních vod Dvůr Králové nad Labem – kompletní rekonstrukce stávající ČOV ve Dvoře Králové nad Labem je odhadnuta na částku cca 82 mil. Kč. Nezbytná intenzifikace (doplnění nitrifikace a denitrifikace za účelem odstranění dusíku) se pohybuje v částce cca 8,2 mil. Kč.
- b) **formou výstavby nové čistírny odpadních vod** – výstavba nové ČOV je odhadnuta na 124,7 milionu Kč. Pro novou čistírnu odpadních vod o velikosti 17 000 ekvivalentních obyvatel (EO) je vyčleněno územním plánem města Dvůr Králové nad Labem místo u soutoku mezi Labem a Hartským potokem. Území se nachází v jihovýchodní části města, mimo souvislou zástavbu s tím, že pro novou ČOV bylo již vydáno územní rozhodnutí.

V obou výše uvedených variantách je zachována koncepce čištění odpadních vod ve Dvoře Králové nad Labem. Podmínkou obou řešení (rekonstrukce stávající ČOV nebo výstavba nové ČOV) je vyřešení špatného technického stavu kanalizace na území města, jehož důsledkem je neúměrně vysoký přítok balastních vod na stávající čistírnu odpadních vod.



PLYNOFIKACE

Zásobování plynem zajišťuje distribuční plynárenská společnost RWE GasNet, s. r. o. Území města je napojeno na vysokotlaký plynovod VTL (DN 300) dvěma VTL přípojkami DN 150 pro VTL RS Dvůr Králové I a II a VTL přípojkou DN 100 pro cizí VTL RS zoo. Ve městě samotném je středotlaká i nízkotlaká místní plynovodní síť. Z vedení VTL jsou odbočeny VTL přípojky k jednotlivým regulačním stanicím – VTL/STL Sylvárov (10 000 m³/h), STL/NTL U Křížku (3 000 m³/h), VTL/STL pro zoo, VTL/STL/NTL (5 000 m³/h) Benzina. Do více než 70% trvale obydlených bytů ve Dvoře Králové nad Labem byl podle SLDB v roce 2011 zaveden plyn.

V roce 2014 RWE GasNet, s. r. o., vypracovala optimalizaci plynofikace města Dvůr Králové nad Labem, která předpokládá zrušení všech blokových a posilovacích regulačních zařízení a převedení značné části města na STL tlakovou hladinu z NTL. Počet VTL RS zůstane zachován a dojde ke zrušení stávající STL RS a k vybudování 3 nových STL RS.

V prostoru současného autobusového nádraží je aktuálně v provozu neveřejná plnicí stanice CNG (stlačený zemní plyn), která je využívána pro potřeby autobusové dopravy, a je připravena infrastruktura pro vybudování veřejné stanice CNG.

ZÁSOBOVÁNÍ TEPLEM

Centrálním zdrojem dodávek tepla ve městě je Teplárna Dvůr Králové (TDK). Ta zajišťuje celoroční výrobu a dodávky teplotnosného média do horkovodní soustavy centralizovaného zásobování teplem (SCZT) města Dvora Králové nad Labem a dále přes výměňkové stanice dodávky tepla pro vytápění a teplou vodu odběratelům. Z TDK jsou zajišťovány také přímé dodávky technologické páry do městské části Nový Svět. Do horkovodní SCZT je dodáváno asi 90 % tepla a do parovodu asi 10 %. Teplo je z TDK dodáváno do cca 100 odběrných míst. Obyvatelstvo odebírá asi 20 % tepla na topení a přípravu teplé vody.

Horkovodní SCZT má délku cca 11 km (z toho je 2,5 km v nadzemním a 8,5 km v podzemním provedení), sekundární rozvody z výměňkových stanic do jednotlivých bytových domů mají délku asi 3,3 km, parovod Východ je dlouhý 1,5 km.

V Teplárně Dvůr Králové byla v posledních letech provedena řada úprav pro ekologizaci celého výrobního procesu od skládky uhlí po čištění kouřových plynů, čímž došlo k významnému snížení exhalací do ovzduší města a spolehlivému plnění stanovených emisních limitů. Byla provedena řada protihlukových opatření a TDK nyní plní limity stanovené pro libovolný denní i noční provoz. Stará dožitá a neefektivní soustava parních rozvodů byla nahrazena moderním předizolovaným horkovodním potrubím s minimálními ztrátami, které bylo realizováno ve stávajících trasách.



Základním výrobním zařízením TDK jsou v topné sezoně (v zimě) kotle K1 a K2 na spalování uhlí s možností spalování až 100 % biomasy. Pro provoz mimo topnou sezonu byl realizován nový plynový kotel K14 a stávající kotel K13 na topný olej byl předělán na zemní plyn. Na rok 2017 je pro provoz mimo topnou sezonu připravována stavba malého kotle K15 na biomasu (BM), neboť cena tepla z biomasy je nižší než ze zemního plynu. Ve stávajících zrekonstruovaných kotlích K11 a K12 lze v případě potřeby spalovat topný olej. Pro výrobu elektrické energie jsou v TDK k dispozici protitlaký turbogenerátor TG1 a nový tandemový kondenzační turbogenerátor TG3. Tato sestava zařízení Teplárny Dvůr Králové umožňuje zajistit jakékoli požadavky odběratelů na výši dodávek tepla a technologické páry a na požadavky dispečinku výrobu elektrické energie podle okamžitých potřeb, nebo výše výkupních cen.

OSTATNÍ TECHNICKÁ INFRASTRUKTURA

Zásobování elektrickou energií

Provozovatelem distribuční soustavy (PDS) je ČEZ Distribuce, a. s., člen skupiny ČEZ, a. s. Město Dvůr Králové nad Labem je elektrickou energií napájeno z transformovny 110/35 kV Lipnice (2x 40 MVA). Distribuční rozvod v napěťové hladině vn je proveden kabelovým vedením 35, resp. 6 kV, pouze okrajové části města jsou zásobeny z venkovního vedení 35 kV. Z TR Lipnice jsou vyvedeny kabely 35 kV do městské transformovny 35/6 kV (2 x 10 MVA), ze které je napájen kabelový rozvod 6 kV s velkým počtem odběratelských a distribučních trafostanic 6/0,4 kV ve městě. Někteří větší průmysloví odběratelé jsou připojeni přímo z kabelového rozvodu 35 kV.

Do řešeného území vstupují koridory venkovních kmenových vedení 110 kV a 35 kV, které napojují TR Lipnice na rozvodny mimo ORP. Z nich odbočují trasy venkovního vedení distribuční sítě VN 35 kV. Napájecí kmenová vedení 35 kV jsou napojena na transformovny Poříčí Trutnov (vedení VN 314, 315), Novou Paku (VN 381), Hořice (VN 382,389), Jaroměř (VN 383, 379) a Všešary (VN 370, 371). Potřeba elektrické energie je částečně kryta i ze zdrojů ležících v řešeném území. Významnými vedlejšími zdroji situovanými přímo v oblasti je vodní elektrárna (VE) Les Království o výkonu 2 x 560 kW a větrná elektrárna Vítězná (3 000 kW). V centru města je využívána k výrobě elektrické energie kogeneračním způsobem městská teplárna TDK o výkonu generátorů 3 500 kW a 3 800 kW. Do sítě dodávají elektrickou energii také výrobní obnovitelných zdrojů energie (OZE). PDS ve městě Dvůr Králové nad Labem výhledově počítá s unifikací napětí na 35 kV.



Telekomunikace a radiokomunikace

Území města je zapojeno v rámci systému telekomunikační sítě do místního telefonního obvodu (MTO) Dvůr Králové. V letech 1998–1999 byla zrušena analogová ústředna a převedena na digitální systém. Celková kapacita digitální automatické telefonní ústředny (ATÚ) dosahuje hodnoty téměř 7 000 stanic, což je pro město této velikosti dostačující. Zajištěn je i příjem signálu všech mobilních operátorů.

Metropolitní síť

V roce 2008 bylo započato s plánováním výstavby centrální metropolitní sítě (dále MAN), která bude vybudována na území města Dvůr Králové nad Labem, a to jak v jeho centru, tak v okrajových částech. V roce 2008 schválilo zastupitelstvo města „Informační strategii 2008–2012“, jejíž součástí byla i zmíněná MAN.

Stavba je koncipována jako metropolitní síť elektronických komunikací, jejímž prostřednictvím budou propojeny objekty, v nichž sídlí úřady městské správy, jednotky IZS (Policie ČR, HZS, nemocnice), školní budovy (MŠ, ZŠ) a další subjekty nacházející se ve Dvoře Králové nad Labem (např. zoo). V rámci této stavby bude také realizován kamerový systém a několik informačních kiosků.

Budovaná podzemní síť elektronických komunikací je realizována optickými kabely, které jsou vedeny mikrotrubičkovým systémem v ochranných HDPE trubkách uložených do země. Vzhledem k tomu, že se jedná o rozsáhlý projekt, je realizován v jednotlivých etapách (Centrum I. a Centrum II., Lipnice, Verdek a Žireč) či dílčích částech. Výstavba je předpokládána v období let 2014–2016.

Aktuální stav: Na všechny plánované etapy je vydáno územní rozhodnutí, popř. požádáno o územní souhlas. Již je zrealizována (v roce 2014) část etapy Centrum I. a nyní se realizují další části z etap Centrum I. a Centrum II.

Technologické centrum ORP

V rámci projektu Rozvoj služeb eGovernmentu v ORP Dvůr Králové nad Labem (reg. č. CZ.1.06/2.1.00/06.06732), který byl realizován v letech 2011–2013 a byl financován z Integrovaného operačního programu (IOP), město vybuodovalo Technologické centrum (TC) se sídlem na budově Komenského 795. V rámci projektu byly pořízeny 2 servery, 2 disková pole a 6 switchů, včetně nutných softwarových produktů. Vznikl tak robustní, bezpečný, stabilní a vysoce dostupný celek s odolností proti výpadkům, umožňující provoz klíčových aplikací a informačních systémů v nepřetržitém režimu. Technologické centrum slouží k provozu systémů spisových služeb včetně negarantovaných úložišť v kapacitě dostatečné pro vlastní potřebu ORP a potřeby obcí správního obvodu včetně organizací města.



Kromě Technologického centra město disponuje centrální serverovnou v hlavní budově MěÚ na náměstí T. G. Masaryka 38. V těchto dvou lokalitách jsou nainstalovány stěžení HW prvky (servery, SAN infrastruktura, LAN infrastruktura, diskové subsystemy), které zajišťují provoz komplexního informačního systému MěÚ. Z technického hlediska MěÚ využívá pro výkon státní správy a samosprávy cca 80 ks terminálů (virtuální desktopy), 30 ks PC, 20 ks notebooků a 75 ks tiskových zařízení.

V návaznosti na projekt Rozvoj služeb eGovernmentu v ORP Dvůr Králové nad Labem město v roce 2014 začalo realizovat projekt Virtualizace IT a zvýšení bezpečnosti TC v ORP Dvůr Králové nad Labem vč. elektronizace procesů (reg. č. CZ.1.06/2.1.00/22.09367), který je opět spolufinancován IOP. Hlavním cílem je virtualizace koncových zařízení, zvýšení bezpečnosti TC a elektronizace procesů.

Zavedení a rozvoj pracoviště Geografických informačních systémů (GIS)

Geografický informační systém (GIS – Geographic information system) je na počítačích založený informační systém pro získávání, ukládání, analýzu a vizualizaci dat, která mají prostorový vztah k povrchu Země. Geodata, se kterými GIS pracuje, jsou definována svou geometrií, topologií, atributy a dynamikou. Jeho implementace Městským úřadem Dvůr Králové nad Labem zahrnuje správu a vizualizaci grafických mapových podkladů (katastr, majetek města, UAP, základní mapa, ortofoto, atd. – pro území obce s rozšířenou působností Dvůr Králové nad Labem, dále jen ORP). Pro tyto účely město využívá potřebný software a hardware: ArcGis desktop, GPS a velkoformátový plotter. Nejen pro pracovníky úřadu a obyvatele ORP Dvůr Králové nad Labem je k dispozici mapový portál s konkrétními mapovými aplikacemi (např. turistická mapa, vyhledávání adres a další).

Provozování GIS umožňuje kartografické práce (tvorba mapových výstupů), velkoformátový tisk, sofistikované analýzy a sběr nových dat – získávání dílčích informací nad spravovanými daty. V souvislosti s provozováním GIS je spojen vznik, rozvoj a průběžná aktualizace pasportů města. Komplexní informace o majetku města jsou rozděleny do dvou základních částí:

- a) **mapová** (data propojena s ostatními mapovými podklady),
- b) **datábázová** (podrobné informace o prvcích v mapě).



Realizované pasporty:¹³

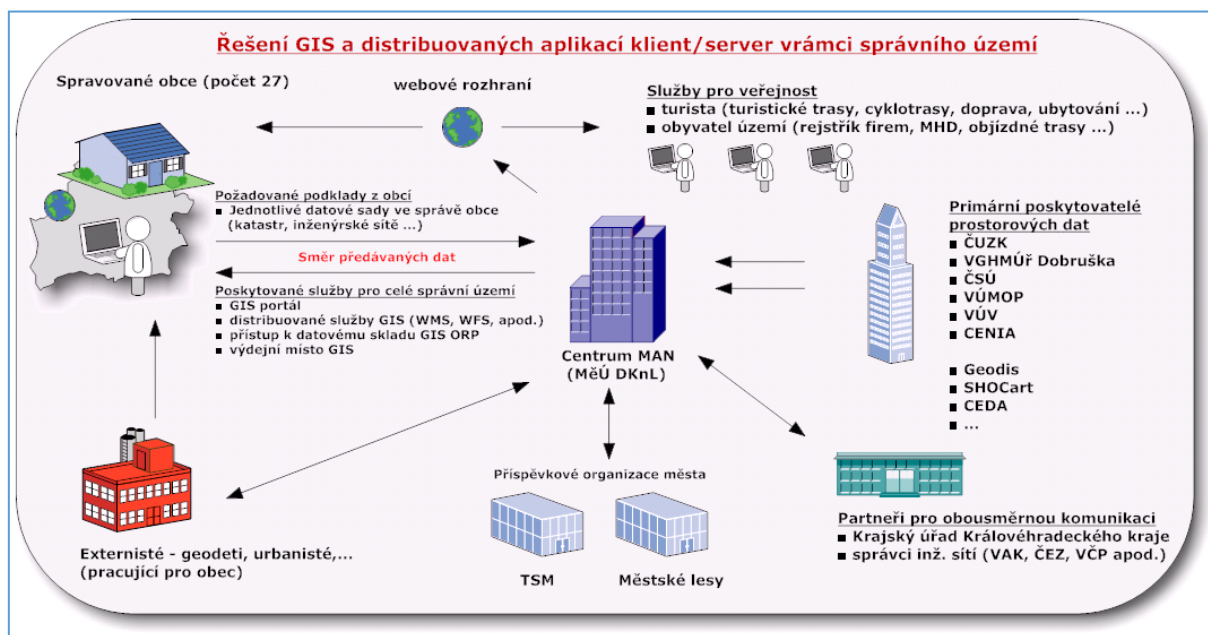
- pasport komunikací;
- pasport zeleně;
- pasport veřejného osvětlení;
- pasport památek;
- pasport povodňové ochrany a vodního hospodářství;
- pasport vodovodů a kanalizací.

Data těchto pasportů jsou pravidelně aktualizována odborem informatiky MěÚ ve spolupráci s jednotlivými organizacemi města (TSM, MěVaK).

Plánované pasporty:

- pasport hrobových míst (do roku 2017);
- pasport metropolitní sítě (do roku 2020).

OBRÁZEK 10: ŘEŠENÍ GIS A DISTRIBUOVANÝCH APLIKACÍ KLIENT/SERVER V RÁMCI SPRÁVNÍHO ÚZEMÍ



Zdroj: MěÚ Dvůr Králové nad Labem

¹³ Pasporty města slouží k inventarizaci majetku, lokalizaci jednotlivých prvků v území a shromažďování všech informací o jednotlivých prvcích v jednom uživatelském prostředí (materiál, rozměry, stav, stáří, zásahy, opravy, dokumentace, fotografie, správce, provázanost s dalšími prvky atd.). Využitelné jsou pro zaměstnance MěÚ, vedení města, zaměstnance příspěvkových organizací města i občany, žijící v území.



NAKLÁDÁNÍ S ODPADY

Systém třídění odpadů z domácností ve Dvoře Králové nad Labem stanovuje platná obecně závazná vyhláška o systému shromažďování, sběru, přepravy, třídění, využívání a odstraňování komunálních odpadů a systému nakládání se stavebním odpadem. Město má zpracovaný Plán odpadového hospodářství (POH). Jeho účelem je stanovit optimální způsob dosažení souladu s požadavky právních předpisů v oblasti odpadového hospodářství na území obce a s tím spojené ekonomické dopady. POH je základním nástrojem pro efektivní řízení v oblasti nakládání s odpady na území obce.

Využitelné složky komunálního odpadu (papír, nápojové kartony, plasty, sklo, textil a kovový odpad) se odkládají do označených sběrných nádob, které jsou k tomuto účelu určeny, do sběrů druhotných surovin nebo do sběrného dvora. Sběrné nádoby jsou rozmísťovány postupně podle možnosti využití jednotlivých využitelných složek. Aktuální seznam sběrů druhotných surovin a označených sběrných nádob na území města je k dispozici na úřední desce městského úřadu.

Nebezpečné složky komunálního odpadu se odevzdávají do sběrného dvora nebo při mobilním svozu nebezpečných odpadů, který organizuje město. O termínech mobilního svozu jsou občané města vždy předem informováni (např. v místním tisku, na vývěskách městského úřadu apod.). Léčiva nevyhovující jakosti, s prošlou dobou použitelnosti, poškozená nebo nespotřebovaná se odevzdávají v lékárnách, které jsou povinny je převzít.

Objemný komunální odpad lze odevzdat ve sběrném dvoře nebo při mobilním svozu. O termínech mobilního svozu jsou občané města vždy předem informováni (např. v místním tisku, na vývěskách městského úřadu apod.). Na požádání lze s pověřenou osobou sjednat přistavení kontejneru, popř. jiných k těmto účelům určených prostředků za úhradu.

Odpad ze zahrad je možno kompostovat na vlastním pozemku, odevzdat do sběrného dvora nebo při mobilním svozu zahradního odpadu. V otevřených ohništích, zahradních krbech nebo otevřených grilovacích zařízeních lze spalovat pouze suché rostlinné materiály. O termínech mobilního svozu jsou občané města vždy předem informováni (např. v místním tisku, na vývěskách městského úřadu apod.). Na požádání lze s pověřenou osobou sjednat přistavení kontejneru, popř. jiných, k těmto účelům určených prostředků za úhradu.

Zbytkový odpad se ukládá do určených sběrných nádob o objemu 110, 120 a 1 100 litrů tak, aby bylo možno řádně uzavřít a odpad z nich při manipulaci nevypadával. Tyto sběrné nádoby jsou ve vlastnictví pověřené osoby provádějící svoz zbytkového komunálního odpadu, která také provádí jejich výměnu na žádost občanů v případě opotřebení stářím nebo při poškození vzniklém při manipulaci pověřenou osobou zdarma. PE pytle od pověřené osoby zajišťující sběr zbytkového komunálního odpadu jsou určeny pouze pro nahodilou zvýšenou produkci odpadu (např. po Vánocích), který se nevejde do sběrné nádoby, příp. pro rekreanty.



Elektrozařízení se odevzdávají do červených kontejnerů, sběrného dvora, při mobilním svozu, který organizuje město (o termínech mobilního svozu jsou občané města vždy předem informováni např. v místním tisku, na vývěskách městského úřadu apod.) nebo ve vybraných servisech a prodejnách elektrozařízení.

Pro město Dvůr Králové nad Labem v současné době zabezpečují sběr, shromažďování, přepravu, odstraňování a odborné nakládání s komunálními i dalšími odpady níže uvedené oprávněné společnosti:

- Technické služby města Dvora Králové nad Labem (příspěvková organizace města);
- Marius Pedersen, a. s.;
- SITA BOHEMIA, a. s.

Technické služby města Dvora Králové nad Labem zajišťují svoz směsného komunálního odpadu na překladiště, papíru ze sběrných nádob a železného šrotu, objemného a zahradního odpadu při mobilních svozích.

Zpětný odběr elektrozařízení zajišťují kolektivní systémy ASEKOL, EKOLAMP a ELEKTROWIN, zpětný odběr suchých článků (baterií a akumulátorů) zajišťuje kolektivní systém ECOBAT. Dále je město zapojeno v systému EKO-KOM.

Společnost Marius Pedersen, a. s., zajišťuje svoz plastů a skla ze sběrných nádob a odvoz a odstranění směsného komunálního odpadu z překladiště.

Společnost SITA, a. s., zajišťuje mobilní svoz nebezpečných odpadů.

Diakonie Broumov, s. r. o., zajišťuje odvoz a využití textilu a dalších věcí použitelných pro humanitární pomoc z kontejnerů i sběrného dvora.

Ve městě není v současné době žádné zařízení na využívání a odstraňování odpadů (např. skládka, recyklační závod apod.). Působí zde 5 sběrů druhotných surovin, které podnikají v oblasti nakládání s odpady – provádějí sběr a výkup odpadů. Dále technické služby města, které převzaté odpady shromažďují a předávají oprávněným osobám. Pro předávání směsného komunálního odpadu je využíváno překladiště firmy Společnost Horní Labe, a. s.

Právnícké osoby a fyzické osoby oprávněné k podnikání, které produkují odpad podobný komunálnímu, mohou využít systém pro nakládání s komunálním odpadem na základě písemné smlouvy s městem.



TABULKA 17: VYBAVENÍ MĚSTA SBĚRNÝMI NÁDOBAMI

Druh nádoby	Počet nádob 31. 12. 2013	Počet nádob 30. 6. 2015	Objem nádoby
Kontejner na plasty	99	102	1.100 l
Kontejner na papír	94	97	1.100 l
Kontejner na sklo – barevné	70	70	1.500 l
Kontejner na sklo – barevné	2	5	1.100 l
Kontejner na sklo – barevné	12	12	900 l
Kontejner na sklo – bílé	44	44	1.500 l
Kontejner na sklo – bílé	1	1	1.100 l
Kontejner na sklo – bílé	12	12	900 l
Kontejner na elektrozařízení	11	11	cca 3.000 l
Kontejner pro humanitární pomoc	2	3	cca 9.000 l
Kontejner pro humanitární pomoc	0	5	cca 3.000 l
Celkem	347	362	

Zdroj: Odbor životního prostředí, MěÚ Dvůr Králové nad Labem

TABULKA 18: ČETNOST SVOZU ODPADU (SVOZOVÝ PLÁN)

Druh sváženého odpadu	Četnost sváženého odpadu
Papír	1 x za týden
Sklo	1 x za měsíc
Plast	2 x za týden
Směsný komunální odpad	Kontejnery 1.100 l – 1 x za týden Popelnice 110 l – 1 x za týden, 1 x za 14 dnů nebo 1 x za 4 týdny

Zdroj: Odbor životního prostředí, MěÚ Dvůr Králové nad Labem

TABULKA 19: SBĚR KOMUNÁLNÍHO ODPADU A VYBRANÉ DRUHY ODPADU (V TUNÁCH)

Druh	2007	2008	2009	2010	2011	2012	2013	2014
Směsný komunální	4.242,30	2.711,00	3.886,00	2.913,67	2.679,12	2.538,76	2.328,531	2.365,734
Kovy	3.728,80	2.647,38	1.493,43	1.646,44	1.554,38	1.298,14	1.292,016	1.351,449
Papír a lepenka	540,40	570,59	498,81	442,01	320,89	293,97	322,861	534,3075
Sklo	178,80	209,60	173,70	187,164	213,39	213,23	213,857	207,611
Plasty	158,10	162,50	174,90	191,99	201,17	221,46	211,867	235,434
Biologicky rozložitelný	224,00	330,65	219,07	328,29	259,66	412,86	848,790	867,840
Objemný	348,00	1.245,00	507,19	814,52	873,05	876,46	832,120	837,060
Nebezpečný	58,25	63,760	33,077	34,873	25,266	27,245	26,708	28,138

Zdroj: Odbor životního prostředí, MěÚ Dvůr Králové nad Labem

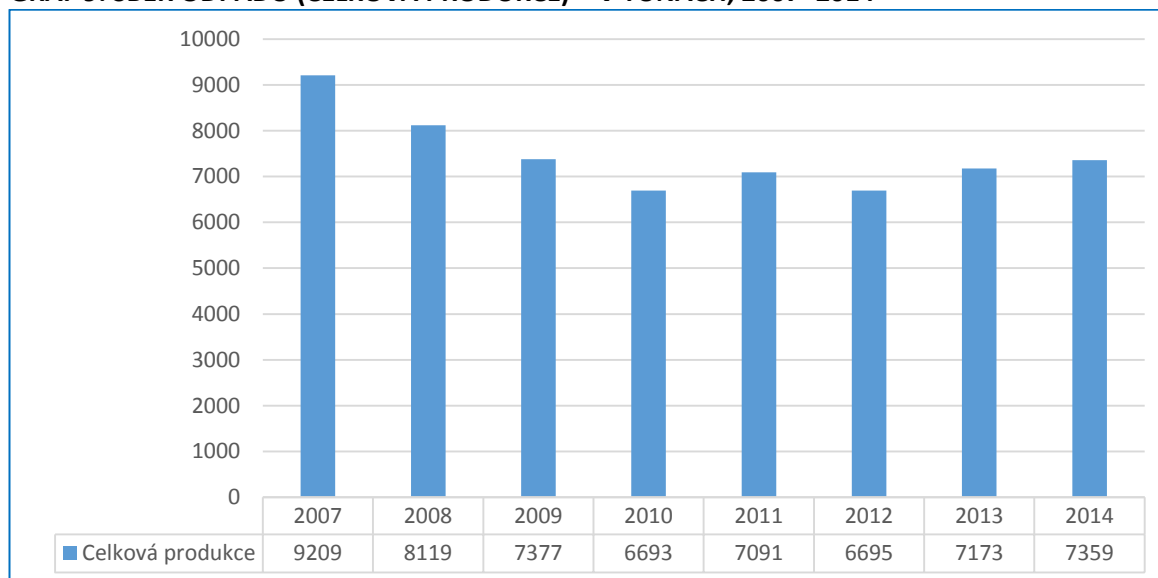
Při analyzování produkce je zřejmý postupný úbytek celkové produkce směsného odpadu a nebezpečných odpadů. Pozitivním trendem je zvyšování množství vyříděných využitelných odpadů (zejm. plastů a biologicky rozložitelného odpadu). To můžeme přičíst nárůstu počtu sběrných nádob ve městě, mobilním svozům a osvětové činnosti. Podobný trend můžeme očekávat i v letech následujících. V souvislosti s přijatými opatřeními se bude zřejmě měnit skladba odpadu, budou dále



přibývat vyříděné složky odpadu a ubývat směsný (zbytkový) odpad. Vlivem zpětného odběru použitých výrobků došlo k úbytku množství nebezpečných odpadů (zejm. ledniček a televizorů).

Výše uvedené skutečnosti pozorujeme i z přehlednějšího grafu 9, který zobrazuje skutečnost celkové produkce v letech 2007–2014.

GRAF 9: SBĚR ODPADU (CELKOVÁ PRODUKCE) – V TUNÁCH, 2007–2014



Zdroj: Odbor životního prostředí, MěÚ Dvůr Králové nad Labem

Principem odpadového hospodářství města Dvůr Králové nad Labem je optimalizace využívání komunálního odpadu a ekonomické náročnosti a snižování množství nebezpečných a využitelných složek ve směsném komunálním odpadu. Prostředkem k dosažení tohoto cíle je vytvořit takový stav, aby občané na území celého města měli možnost v optimální docházkové vzdálenosti využívat systému tříděného sběru (frakce papír, sklo, plasty, nápojové kartony, textil, elektrozařízení), a tím podpořit zvyšování poměru využívaných odpadů a snižování obsahu využitelných složek ve směsném komunálním odpadu.

V současné době se stále větší důraz klade na využívání odpadů, což je dáno i zákonem o odpadech. Koncepce řeší rozšíření sbíraných frakcí odpadů, optimalizaci jejich dalšího využití a s tím související ekonomickou a investiční náročností celého systému (sběrné nádoby, sběrová místa). S ohledem na ekonomickou přijatelnost dalšího zpracování je plánováno zavedení separace bioodpadu (rozmístění nádob na bioodpad, podpora domácího kompostování, příp. výstavba městské kompostárny). Dalším přínosem by mohlo být zavedení samostatných nádob na nápojové kartony (v současné době se dávají do kontejnerů pro papír a plasty a jsou následně vyřídovány), případně na kovy.



V dalších letech je potřeba klást velký důraz zejména na prevenci vzniku odpadů. Dalšího zlepšení úrovně v třídění odpadů lze rovněž dosáhnout ekologickou výchovou a osvětou.

2.1.4.2 DOPRAVNÍ INFRASTRUKTURA

Hustota a kvalita dopravní sítě společně s dopravní dostupností podmiňuje hospodářskou vyspělost a je důležitým faktorem ovlivňujícím kvalitu života v daném území. Významným trendem posledních let je přesun značné části dopravních výkonů na silnici, a to jak v nákladní dopravě, tak v osobní, kde výrazně dominuje automobilová doprava. V důsledku tohoto vývoje se značně zvýšila dopravní zátěž na silničních komunikacích. Město se nachází mimo hlavní silniční trasy. I přesto má relativně dobrou silniční i železniční dopravní dostupnost, zejména s výhledem na pokračování dostavby dálnice D11 (R11).

SILNIČNÍ SÍŤ

Silnice II. a III. třídy jsou ve vlastnictví Královéhradeckého kraje. Město Dvůr Králové nad Labem leží na křižovatce dvou silnic II/299 (Choustníkovo Hradiště – Horní Debrné) a II/300 (Kocbeře – Hořice). Ty město spojují se silnicemi I. třídy I/37 (Trutnov – Jaroměř), I/16 (hranice s Polskem – Trutnov – Jičín – Mladá Boleslav) a I/35 (hranice s Polskem – Liberec – Jičín – Hradec Králové – Olomouc – Lipník nad Bečvou). Městem dále procházejí silnice III. třídy č. 29928 (směr Vítězná), č. 29915 (směr Žireč), č. 30011 (směr Doubravice) a č. 30012 (směr Bílá Třemešná). Výstavba dálnice D11 z Prahy přes Hradec Králové do Polska (Královec) v současné době končí na 86,5 km, jen několik kilometrů před Hradcem Králové. K hranicím s Polskem zbývá dokončit ještě 67,5 km. Dálnice D11 bude procházet východně od města přes obce Choustníkovo Hradiště a Kocbeře, kde je vedena v koridoru západně od stávající silnice I/37. Napojení Dvora Králové nad Labem by měly zajišťovat dvě obousměrné křižovatky od obce Choustníkovo Hradiště a od obce Kocbeře.

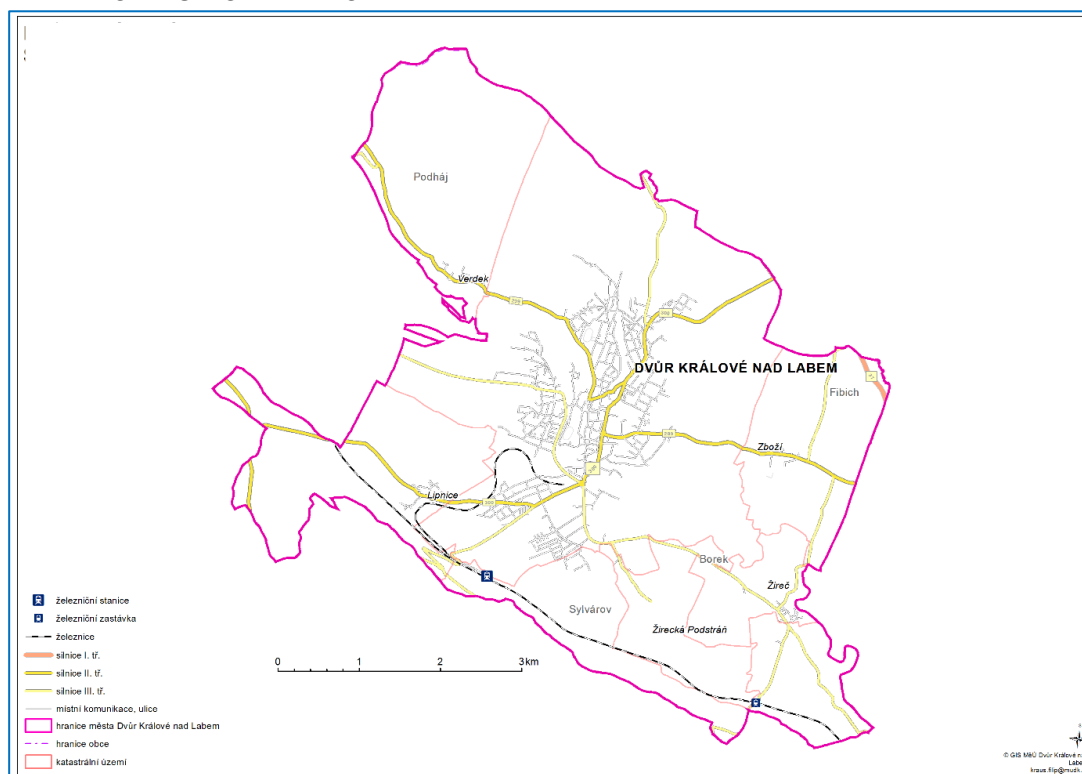
Intenzitu silniční dopravy sleduje Ředitelství silnic a dálnic (ŘSD) v intervalu pěti let. Poslední měření intenzity silniční dopravy bylo provedeno v roce 2010. V našem městě bylo ke sledování vymezeno 6 stanovišť na silnicích II/299 a II/300. Průjezdy se počítají v obou směrech dohromady a vyjadřují počet vozidel za 24 hodin. Mezi sledovanými lety 2005 a 2010 došlo k poklesu intenzity dopravy průměrně o cca 20 %. Celková průměrná intenzita jednoho stanoviště dosahuje 5 270 průjezdů. Je možné, že tento pokles je důsledkem preference užití dálnice Praha – Hradec Králové (a dále přes Choustníkovo Hradiště, Kocbeře, Trutnov,...) pro dopravní spojení do Krkonoš.



Nejfrekventovanějším místem ve městě je ulice Legionářská, která prochází v blízkosti historického centra města a kde průměrná denní průjezdnost překročila hodnotu 9 100. Pro srovnání: naměřená průjezdnost na silnicích I. třídy v Trutnově ve směru do Krkonoš je 12 231 a v Jaroměři směrem na Hradec Králové 15 494. Z těchto údajů vyplývá, že intenzita dopravy v centru města je vysoká. Nejkritičtější časovým úsekem jsou odpolední hodiny. Průjezdnost města je však po vybudování kruhových objezdů znatelně plynulejší. V roce 2010 byla data sledována i podle druhu projíždějícího vozidla. Dominují osobní vozidla, jejichž podíl mírně přesahuje 85 %, asi 14 % představují těžká vozidla, zbylou část motocykly.

V posledních letech byla realizována rekonstrukce části silnice II/299 v ulicích Dukelská a Hradecká a části silnice II/300 v ulicích 28. října a Smetanova. Připravovány jsou rekonstrukce dalších úseků silnic. Přes zvýšené tempo oprav v posledních letech není stav silniční sítě ve vyhovujícím stavu – viz Příloha 2: Silnice.

OBRÁZEK 11: SILNIČNÍ SÍŤ VE MĚSTĚ



Zdroj: GIS, MěÚ Dvůr Králové nad Labem

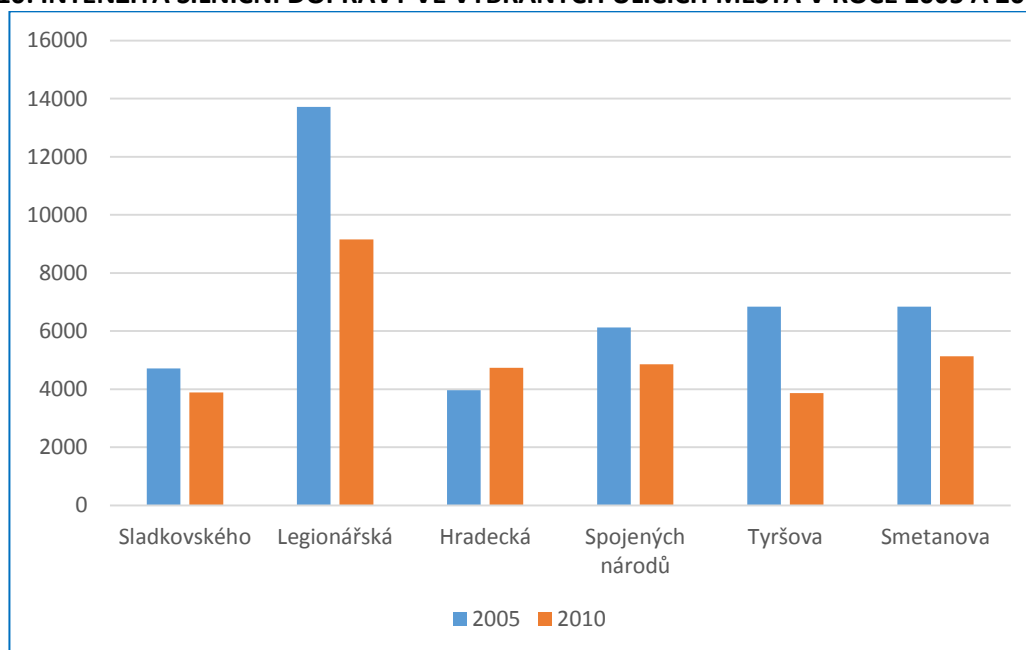


TABULKA 20: INTENZITA SILNIČNÍ DOPRAVY V ROCE 2005 A 2010 (CELOROČNÍ PRŮMĚR)

Č. silnice	299	299	299	299	300	300
Ulice	Sladkovského	Legionářská	Hradecká	Spojených národů	Tyršova	Smetanova
2005	4.710	13.716	3.962	6.127	6.844	6.838
2010	3.889	9.148	4.735	4.861	3.866	5.126
Změna (%)	-17,50	-33,30	19,50	-20,70	-43,50	-25,00

Zdroj: Ředitelství silnic a dálnic ČR

GRAF 10: INTENZITA SILNIČNÍ DOPRAVY VE VYBRANÝCH ULICÍCH MĚSTA V ROCE 2005 A 2010¹⁴



Zdroj: Ředitelství silnic a dálnic ČR

TABULKA 21: INTENZITA SILNIČNÍ DOPRAVY – CELOROČNÍ PRŮMĚR DLE VOZIDLA ROKU 2010

Č. silnice	299	299	299	299	300	300	
Ulice	Sladkovského	Legionářská	Hradecká	Spojených národů	Tyršova	Smetanova	
Vozidla	těžká	479	1.149	751	566	664	852
	osobní	3.325	7.920	3.923	4.211	3.157	4.216
Motocykly	85	79	61	84	45	58	
Celkem	3.889	9.148	4.735	4.861	3.866	5.126	

Zdroj: Ředitelství silnic a dálnic ČR

¹⁴ Uváděné hodnoty jsou ročním průměrem denních intenzit dopravy (RPDI) ve vozidlech za 24 hodin



MÍSTNÍ A ÚČELOVÉ KOMUNIKACE

Pro možnost dopravní obsluhy území města je silniční síť doplněna systémem místních a účelových komunikací, které jsou v majetku města Dvůr Králové nad Labem. Jejich správu zajišťují technické služby města, které provádějí údržbu komunikací na základě letního a zimního plánu. Jejich celková délka dosahuje více jak 100 km. Celkový stav většiny místních a účelových komunikací ve městě je dlouhodobě v havarijním nebo ve velmi špatném technickém stavu – viz Příloha 3: Místní a účelové komunikace.

Město se **dlouhodobě potýká s nedostatkem parkovacích míst**. V centru města je k dispozici cca 300 parkovacích míst pro osobní automobily, z toho 51 parkovacích míst na náměstí T. G. Masaryka, která jsou bezplatná, ale s omezenou dobou stání (max. 1 hod.). Ostatní místa jsou zpoplatněna částkou 5 Kč za 30 minut. Největší parkovací plochou pro osobní automobily a autobusy disponuje pouze zoo Dvůr Králové s bezplatným parkováním. V okolí zoologické zahrady fungují dále dvě malá soukromá parkoviště. Městu **chybí záchytné parkoviště pro centrum města**, včetně možnosti parkování zájezdových autobusů.

ŽELEZNIČNÍ SÍŤ

Město se nachází na železniční trati č. 030 Jaroměř – Liberec. Trať je jednokolejná, v úseku Jaroměř – Turnov neelektrifikovaná.

Dopravní obsluhu železniční dopravou zajišťují 2 železniční stanice. Hlavní železniční stanice se nachází na jižním okraji města, ve vzdálenosti asi 3 km od centra města. Právě vzdálenost je její největší nevýhodou. V části města Žireč je v provozu rovněž železniční zastávka. Z hlavního nádraží vede do města vlečka, prostřednictvím které je zásobována Teplárna Dvůr Králové. V roce 2015 proběhla na trati Jaroměř – Stará Paka rekonstrukce kolejového svršku, nástupiště včetně zřízení nového traťového a staničního zabezpečovacího zařízení.

LETECKÁ DOPRAVA

Jihovýchodně od města Dvůr Králové nad Labem je situováno letiště pro lehká a sportovní letadla s obvyklou hmotností 2 000 kg (možná hmotnost až 5 700 kg). Letiště je využíváno Aeroklubem, který provozuje hlavně vyhlídkové lety. K vybavení letiště patří řídicí věž, provozní budova a hangáry. Napojení letiště je po účelové komunikaci od silnice III/29915.



CYKLOTURISTICKÁ SÍŤ

Ve městě je vybudována jediná cyklostezka, a to v ulici 28. října. Zpracovává se však projektová dokumentace na smíšenou stezku podél Benešova nábřeží od Denisova náměstí až po zoo, která by měla být zrealizována v roce 2016. Dále se dokumentačně pracuje na propojení s ulicí Heydukovou. Aktivity souvisejí s přípravou a realizací propojení Labské stezky z Kuksu až k přehradě Les Království. Město je napojeno na poměrně hustou síť značených cyklotras, které jsou znázorněny na obrázcích 6 a 8 v kapitole 2.1.3.3 Cestovní ruch.

2.1.4.3 DOPRAVNÍ OBSLUŽNOST

ZAPOJENÍ MĚSTA DO INTEGROVANÉHO SYSTÉMU DOPRAVY

Město je zapojeno od 8. 3. 2009 do integrovaného dopravního systému (IDS) IREDO. Na linkách veřejné autobusové a regionální železniční dopravy platí jednotný tarif IDS, jsou uznávány jízdní doklady IREDO. Umožňují cestujícím využívat výhod při přestupech s možností si předplatit každodenní cesty do práce do škol a zapojit se do systému slev, které tarif nabízí.

DOPRAVNÍ OBSLUŽNOST VEŘEJNÉ DOPRAVY

Dopravní obslužnost je zajišťována železniční a silniční dopravou.

Železniční doprava

V železniční dopravě v průběhu celého dne (cca od 6:00 do 22:00 hod.) projíždí a obsluhuje v pravidelném dvouhodinovém intervalu 9 párů rychlíků na trase Pardubice – Liberec.

Osobní vlaky jsou vedeny rovněž v pravidelných dvouhodinových intervalech v počtu 7 spojů.

TABULKA 22: POČET VLAKOVÝCH SPOJŮ VE MĚSTĚ

Relace	Kategorie	Počet spojů rok 2015–2016		
		Pracovní dny	Sobota	Neděle
Dvůr Králové n. L. – Stará Paka	Osobní vlak	6 (4)*	4	4
	Rychlík	9	9	9
Stará Paka – Dvůr Králové n. L.	Osobní vlak	7 (5)**	4	4
	Rychlík	9	9	9
Jaroměř – Dvůr Králové n. L.	Osobní vlak	7 (5)*	4	4
	Rychlík	9	9	9
Dvůr Králové n. L. – Jaroměř	Osobní vlak	6 (4)**	4	4
	Rychlík	9	9	9

*2 spoje jedou denně od 30. 4. 2015 do 28. 8. 2015

**2 spoje jedou v pracovní den od 2. 5. 2015 do 26. 8. 2015

Zdroj: MěÚ Dvůr Králové nad Labem



Vzdálenost železnice od centra města si vyžaduje autobusové spojení. Téměř ke každému vlakovému spojení je vypraven městský autobus MHD a ke každému rychlíkovému spoji ve Dvoře Králové nad Labem je vypraven i příměstský spoj po trase Dvůr Králové, škola 5. května – Dvůr Králové, aut. st. – Dvůr Králové, pošta – Dvůr Králové, Podhartí, který dále pokračuje přes Kocbeře do Trutnova nebo Dvůr Králové, pošta – Dvůr Králové, stadion TIBA – Dvůr Králové, Tiba Vorlech – Dvůr Králové, Verdek – Dvůr Králové, Verdek, Podháj a dále směr Hostinné a Vrchlabí.

Příměstská autobusová doprava

Příměstskou autobusovou dopravu od 1. 1. 2014 zajišťuje a organizuje Královéhradecký kraj, oddělení dopravní obslužnosti.

Z hlediska četnosti linek je město obsluhováno 7 dálkovými linkami, které zajišťují dopravu z Krkonoš do Prahy a zpět, 2 linkami z Krkonoš do Hradce Králové a zpět, 1 linkou z Krkonoš do Pardubic a zpět. Spojení s okolními obcemi a městem zajišťuje celkem 22 meziměstských linek.

MHD

MHD plní nezastupitelnou úlohu z hlediska dopravní obslužnosti města.

Dopravu po městě zajišťují 3 linky městské autobusové dopravy, dopravce OSNADO, spol. s r. o., Svoboda nad Úpou. Obsluhují 33 autobusových zastávek, některé z nich využívají na svých trasách i příměstské linky. Zajišťují dopravu po celém městě, spojují centrum města s vlakovým nádražím, zoologickou zahradou, nemocnicí a s okrajovými částmi města, obcemi Žireč a Lipnice.

TABULKA 23: POČET SPOJŮ ZA DEN NA LINKÁCH

Linka č. 1 – 695411 Dvůr Králové nad Labem – nemocnice – zoo – Strž – kostel – aut. st. – žel. st.	
Rok 2014/2015	Počet spojů
Pracovní dny	21 (17)*
Sobota	18 (14)*
Neděle a svátky	18 (14)*
Linka č. 2 – 695412 Dvůr Králové nad Labem – Strž – Žireč – aut. st. – nemocnice – aut. st. – Žireč - Strž	
Pracovní dny	10
Sobota	2
Neděle a svátky	2
Linka č. 3 – 695413 Dvůr Králové nad Labem – aut. st. – Lipnice, Zaháj	
Pracovní dny	1 (**)
Sobota	0
Neděle a svátky	0

*4 spoje jedou od 1. 5. 2015 do 30. 8. 2015

**1 spoj jede jen v době školního vyučování

Zdroj: MěÚ Dvůr Králové nad Labem



SHRNUTÍ

NAKLÁDÁNÍ S ODPADY

- Fungující systém třídění odpadů.
- Podpora domácího kompostování.
- Úbytek produkce odpadů.
- Potřeba rozšíření počtu separovaných komodit odpadů (např. BRKO, kovy).
- Nutnost zlepšení organizace a rozšíření funkce a logistiky sběrného dvora.
- Potřeba výstavby kompostárny.
- Podpora prevence vzniku odpadů vč. edukativní činnosti.
- Zvýšení edukativní činnosti v oblasti třídění odpadu.

TECHNICKÁ INFRASTRUKTURA

- Špatný technický stav vodohospodářské infrastruktury.
- Dostatek zdrojů pitné vody.
- Existence centrálního zdroje tepla.
- Dostatečná plynofikace a elektrifikace.
- Nedořešené majetkoprávní vztahy se současnými vlastníky ČOV.

DOPRAVNÍ INFRASTRUKTURA

- Stavebně-technický stav všech typů komunikací.
- Vlakové nádraží na vzdáleném okraji města.
- Stav nádražní budovy a související infrastruktury.
- Vlastnictví autobusového nádraží soukromým dopravcem.
- Chybějící infrastruktura pro cyklistickou dopravu.
- Hustá síť komunikací všech typů.
- Rekonstruovaná železniční trať, nové nástupiště.



2.1.5 VYBAVENOST

2.1.5.1 BYDLENÍ

DOMOVNÍ A BYTOVÝ FOND

Na rozvoj domovního a bytového fondu má vliv řada faktorů. Rozhodující je zejména demografický (počet a struktura obyvatelstva) a ekonomický (kupní síla, nezaměstnanost atd.) vývoj. Důležitou úlohu hrají i dopravní podmínky (především dopravní dostupnost) a kvalita životního prostředí.

TABULKA 24: VÝVOJ DOMOVNÍHO A BYTOVÉHO FONDU VE MĚSTĚ

Území	1980	2001		2011		Vývoj v % 2001/2011
			Z toho v RD		z toho v RD	
Trvale obydlené domy						
Dvůr Králové n. L.	2.635	2.803	2.341	2.908	2.412	103,7
ORP	5.852	5.663	4.978	5.950	5.221	105,1
Královéhradecký kraj	103.795	101.662	88.594	109.736	96.055	107,9
Trvale obydlené byty						
Dvůr Králové n. L.	6.402	6.173	2.878	6.248	2.891	101,2
ORP	10.698	10.067	5.921	6.659	2.737	107,8
Královéhradecký kraj	194.996	204.529	104.740	215.277	112.087	105,2

*ORP – území obce s rozšířenou působností Dvůr Králové nad Labem zahrnuje město a 28 okolních obcí

Zdroj: Český statistický úřad

Z údajů ze sčítání lidu, domů a bytů (SLDB 2011) je patrný mírný nárůst počtu trvale obydlených domů i trvale obydlených bytů. Vybavení domovního fondu můžeme hodnotit jako standardní. Podle Plánu rozvoje vodovodů a kanalizací Královéhradeckého kraje (PRVKÚK) je asi 99 % obyvatel napojeno na vodovod a 93 % na kanalizaci.

PODPORA BYTOVÉ VÝSTAVBY

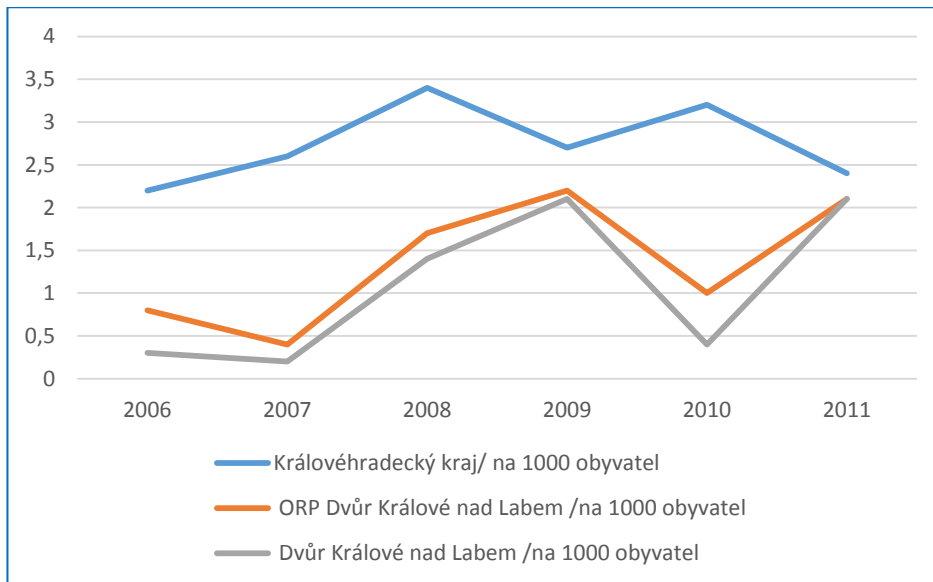
Intenzita bytové výstavby ve Dvoře Králové nad Labem ve srovnání s údaji za Královéhradecký kraj výrazně zaostávala. V průběhu let 1994–2002 zde bylo postaveno 16 bytových domů s 182 byty. V dalším období se bytová výstavba zpomalila a byla zajišťována pouze individuální výstavbou.

V roce 2006 začala výstavba v lokalitě bývalých uhelných skladů v Tylově ulici, realizovaná soukromým investorem Protivítr – invest, s. r. o. Plánovaná kapacita jsou 4 bytové domy s celkem 69 byty. V roce 2015 bylo v užívání již 29 bytů, 32 jich bylo ve výstavbě. K rozsáhlejší bytové výstavbě je připravena i lokalita v jižní části města směrem na Lipnici (Alešova ulice), kde je prostor pro výstavbu 24 rodinných domů (RD). V roce 2015 bylo v užívání 7 RD, 3 RD byly ve výstavbě. Třetí hlavní lokalitou



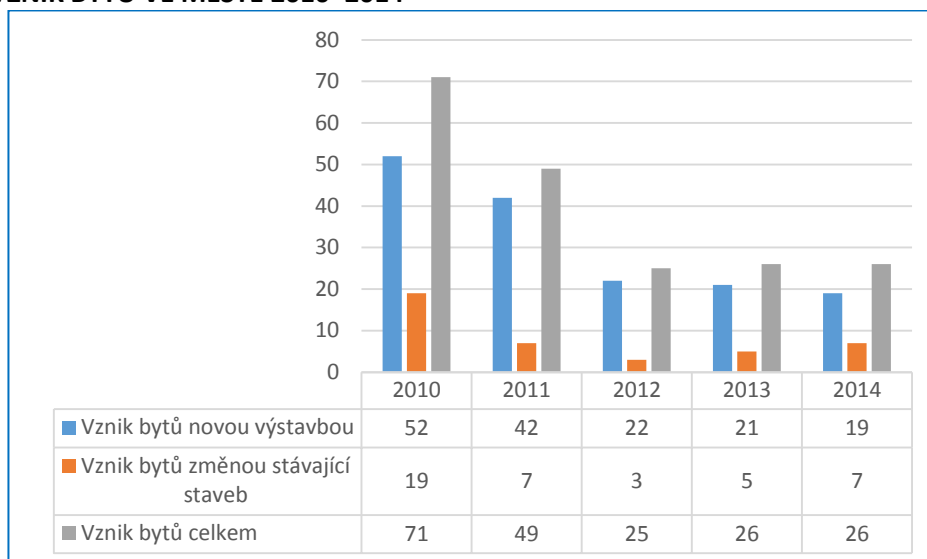
pro výstavbu je Nepraktova ulice (Městská Podstráž – Sylvárov) s kapacitou 23 pozemků pro rodinné domy. V roce 2015 bylo v užívání 8 RD a 3 ve výstavbě. Situaci zachycuje graf uvedený níže.

GRAF 11: VÝVOJ BYTOVÉ VÝSTAVBY – POROVNÁNÍ 2006–2011



Zdroj: Český statistický úřad

GRAF 12: VZNIK BYTŮ VE MĚSTĚ 2010–2014

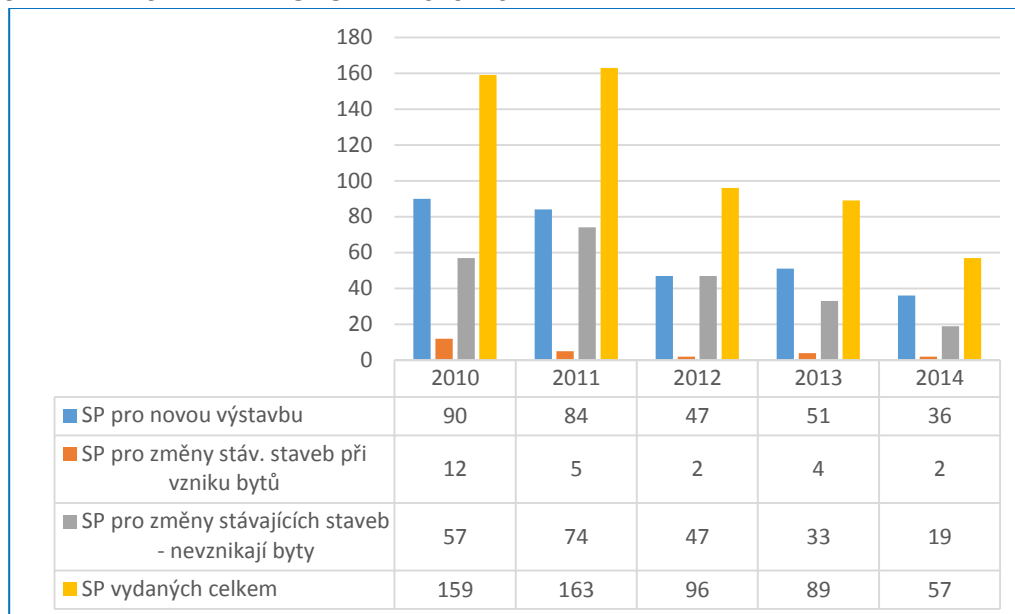


Zdroj: Odbor výstavby a územního plánování, MěÚ Dvůr Králové nad Labem

Všeobecná ekonomická stagnace se promítla i do investičních aktivit občanů. Počet vydaných stavebních povolení, dle údajů Stavebního úřadu MěÚ Dvůr Králové nad Labem, od roku 2011 poklesl, viz graf 13.



GRAF 13: VYDANÁ STAVEBNÍ POVOLENÍ 2010–2014



Zdroj: Odbor výstavby a územního plánování, MěÚ Dvůr Králové nad Labem

Po masivním bezplatném převodu bytů od velkých firem (Tiba, Juta) vlastnilo v roce 1994 město Dvůr Králové nad Labem téměř 2 500 bytů. Postupným prodejem zůstalo v majetku města asi 450 bytů. Prodej městských bytů měl po stagnaci v letech 2002–2003 opět výrazně rostoucí tendenci až do roku 2007.

K 1. 1. 2007 vlastnilo město Dvůr Králové nad Labem celkem 447 bytů. Z toho bylo 338 bytů zařazeno do I. kategorie, do II. kategorie 63 bytů, do III. kategorie 26 bytů, do IV. kategorie 20 bytů. S účinností nového zákona o jednostranném zvyšování nájemného jsou kategorie zrušeny. V roce 2007 bylo v kategorii standardních bytů 401 bytů a 46 bytů je v kategorii se zhoršenou kvalitou. Z celkového počtu bytů jich bylo 9 bezbariérových pro osoby s omezenou pohyblivostí. Další městské byty jsou v objektech Pečovatelské služby Města Dvůr Králové nad Labem. V ulici Elišky Krásnohorské je to 40 bytů, v ulici Sadová 45 bytů a v ulici Bezručova 23 bytů. **K 1. 1. 2014 je v kategorii standardních bytů 292 bytů.**

V roce 2013 docházelo k doprodávání bytů určených k prodeji a nebyla vyhlášena nová vlna prodeje. Každoročně jsou dle finančních možností vyhodnoceny byty, ve kterých dochází ke stavebním úpravám. Tyto byty jsou dále pronajímány, nejsou určeny k prodeji. Město neplánuje z vlastních zdrojů výstavbu nových bytových domů.



SOCIÁLNÍ BYDLENÍ

Sociální bydlení v Česku, jehož zákonná úprava je plánována od ledna 2017, by mělo mít tři stupně.

Potřební v tísní by podle své situace měli mít možnost získat krizové bydlení, sociální byt nebo dostupný byt. **Tyto tři formy sociálního bydlení by měly poskytnout obce.**

Připravovaný návrh zákona o sociálním bydlení reaguje na problematiku lidí, kteří jsou ohroženi ztrátou domova, vyloučené sociální skupiny, seniory apod. Sociální bydlení je totiž komplexní otázka, která zasahuje do řady oblastí života společnosti.

Koncepce zákona se věnuje hlavním skupinám ohroženým ztrátou bydlení a zavádí tzv. třístupňový systém bydlení: první forma je tzv. **krizové bydlení** – mělo by být „něco mezi noclehárnou a azylovým domem“, tj. pouze dočasné řešení pro ty nepotřebnější, kteří takřka nemají střechu nad hlavou nebo bydlí v nevyhovujících podmínkách, dále pro osoby či rodiny, které dávají na přiměřené bydlení přes 40 % svých příjmů – přednostně pro samotné seniory, postižené, samoživitele či mladé po odchodu z dětských domovů. V krizovém bydlení by se mělo strávit maximálně 6 měsíců a po celou dobu využívat sociální práci a snažit se odrazit ode dna. Druhou formou je tzv. **sociální bydlení (byt)** – je určeno pro osoby či rodiny, které přiměřené bydlení mají a rády by v něm zůstaly, ale nestačí jim na ně příjem – možnost získat dávku na bydlení na dorovnání nájmu. Je to forma jednoduššího bydlení s nižším standardem, kde bude také platit podmínka dodržování určitých pravidel a využívání sociální práce – obec by s člověkem uzavírala smlouvu na dva roky, jedenkrát ročně by se příjem rodiny posuzoval, pokud by se zvýšil, bylo by možné zvýšit nájem. Poslední formou je **dostupný byt**, který již připomíná normální nájemní bydlení – jen s tím rozdílem, že nájemné v těchto bytech bude zvýhodněné oproti tržnímu nájemnému obvyklému v daném místě. Cílem je, aby si lidé mohli postupně najít vlastní bydlení nebo bydlení za tržní nájemné. Senioři a lidé se zdravotním postižením budou moci v těchto dostupných bytech zůstat trvale, pokud se jejich příjem výrazně nezmění.

V případě schválení tohoto zákona bude jednáno o rekonstrukci dalších dvou pater uvedeného objektu (Dům Žofie), aby bylo zajištěno sociální bydlení formou dostupného bydlení s poskytováním sociální práce s ubytovanými. Dále se nabízí možnost dům s pečovatelskou službou v ul. Sadová přetransformovat na sociální bydlení pro seniory. Stále větší počet seniorů se nachází v nepříznivé sociální situaci, řeší dluhy, exekuce, drahé nájemní bydlení apod.

Obec bude mít povinnost tvořit určité procento (podíl není zatím určen) dostupného bydlení a sociálního bydlení. Na výstavbu tohoto bydlení lze využít peníze z EU, na zařízení a provoz krizového bydlení budou obce moci využít i byty neziskových organizací, církví a soukromníků. Při uzavření dohody obce s takovou organizací, budou mít lidé v sociálním bydlení nižší nájem a mohou na nájemné dostávat i dávky, které zaplatí obci jako pronajímateli.



Sociální byt obec zajistí formou zkolaudovaného prostoru k trvalému bydlení se sníženým standardem a **dostupný byt** obec zajistí formou zkolaudovaného prostoru s běžným standardem.

Současná situace možností bydlení pro sociálně slabé osoby ve Dvoře Králové nad Labem

Město Dvůr Králové nad Labem nabízí možnost získání městského bytu v tzv. obálkové metodě nebo podáním žádosti o byt v mimořádně tíživé životní situaci. Nájemné v městských bytech je nižší než v komerčních a činí u bytů v obálkové metodě 63 Kč za m² a u bytů v mimořádně tíživé sociální situaci 42 Kč za m² (Vnitřní předpis města č. 7/2014 Pravidla pro hospodaření s byty v majetku města Dvůr Králové nad Labem).

Dům sv. Faustýny, Štefánikova 1207, Dvůr Králové nad Labem

Služby Domu sv. Faustýny byly zahájeny na sklonku roku 2014, je zde zajišťováno podporované bydlení (ubytování) pro osoby, které mají ztížený přístup k bydlení – věk, zdravotní stav, nebo sociální okolnosti jejich života. Cílovou skupinou jsou osoby v nepříznivé sociální situaci, které pobírají opakované sociální dávky v hmotné nouzi nebo osoby s nízkými příjmy, nebo jejich průměrný měsíční příjem v období 12 kalendářních měsíců před uzavřením nájemní smlouvy nepřesáhl 0,6 násobek průměrné měsíční mzdy. Osoba musí také doložit, že žije/žila v sociálně vyloučené lokalitě, její rodině hrozí, nebo bylo provedeno odebrání dítěte do ústavní výchovy z důvodu nevyhovujícího bydlení, žije v jiné tíživé situaci (po plnoletosti opouštění ústavního výchovného zařízení, náhradní rodinná péče, ukončení resocializačního programu, opouštění azylového domu, domu na půl cesty, statut uprchlíka).

Obvykle se cena pohybuje kolem 4.100 Kč/měsíc/1 osoba – je třeba zaplatit předem, kauce není skládána, bydlení je na dobu určitou. Kapacita zařízení je 8 bytů. Dosah služeb je Dvůr Králové nad Labem a spádové obce.

Domy s pečovatelskou službou – byty zvláštního určení (DPS)

Domy s pečovatelskou službou (dále DPS) jsou nájemní domy s byty zvláštního určení (dle § 2300 Zákona č. 89/2012 Sb., Občanský zákoník, ve znění pozdějších předpisů). Jsou určeny pro osoby s trvalým pobytem ve Dvoře Králové nad Labem a v obcích správního obvodu obce s rozšířenou působností Dvůr Králové nad Labem – pro seniory a zdravotně postižené občany, kteří ke svému samostatnému, bezpečnému a důstojnému životu potřebují pomoc druhé osoby nebo jejichž bytové podmínky právě tento samostatný, bezpečný a důstojný život neumožňují.

O umístění občana do DPS rozhoduje, na základě doporučení sociální komise, rada města. Nájemci v DPS hradí nájem a služby spojené s bydlením (spotřeba tepla a elektrické energie v bytě



a společných prostorách, spotřeba vody, úklid společných prostor, revize výtahů, náklady na udržování společné televizní antény, odpad). Nový nájemce se stěhuje do bytu se svým nábytkem.

Pečovatelská služba je v DPS zajišťována stejným způsobem jako v kterékoliv jiné domácnosti, a to každý den od 6:00 do 21:00 hod.

Ve Dvoře Králové nad Labem jsou dva domy s pečovatelskou službou umístěné v ul. El. Krásnohorské 2962 (ve Strži), kde je 40 bytů, z toho je 8 bezbariérových, a v ul. Sadová 2755 (nad parkem Schulzovy sady) je celkem 44 bytů. Byty jsou určeny pro bydlení seniorů a zdravotně postižených dospělých občanů, zejména občanů žijících osaměle, občanů, kteří jsou v základních životních úkonech soběstační, ale pro zajištění některých potřeb potřebují z důvodu věku nebo zdravotního stavu pomoc nebo péči jiné osoby.

Přidělení bytu v DPS žadateli schvaluje rada města na základě doporučení a zdůvodnění sociální komise, hlavním kritériem přijetí je zdravotní a sociální potřebnost.

V řešení problematiky sociálního bydlení mají v budoucnu sehrát stěžejní úlohu obce. Pro město to znamená věnovat velkou pozornost tématu v otázkách nejen finančních, ale i sociálních, psychologických, etnických aj. Obce se v minulosti zpravidla zaměřovaly pouze na podporu bydlení seniorů a mladých rodin s dětmi, případně zdravotně handicapovaných. Obecní bytová politika zaměřená široce na lidi ohrožené bezdomovectvím, včetně etnických menšin, se zatím uplatňovala v omezené míře. Je tedy nutné dobře promyslet, jakým způsobem by obec měla dělat bytovou politiku, neboť při řešení sociálního bydlení by neměl být kladen důraz jen na povinnost obcí zajistit ho, ale také na jeho kvalitu a parametry.

REKREAČNÍ BYDLENÍ

Velkým problémem města je poměrně neorganizovaná a nekontrolovatelná přeměna ploch a objektů určených k individuální rekreaci na objekty využívané k trvalému bydlení. Dochází k přizpůsobování těchto objektů trvalému bydlení. Jedná se zejména o lokality ul. Krkonošská a severně od ul. Hradecká, mezi centrem Dvora Králové nad Labem a Zbožím (bývalý „Sad míru“).

Vznikají takto zvýšené nároky na infrastrukturu dopravní (provoz, parkování, zimní údržba, svoz a likvidace odpadů) i technickou (zásobování vodou a el. energií, likvidace odpadních vod, veřejné osvětlení, sdělovací technika) a další nároky (zajištění bezpečnosti, vybavenosti území apod.) Tyto lokality nejsou na splnění těchto požadavků dimenzovány a město není připraveno tyto požadavky občanů řešit. Vyvolává to značné tlaky na orgány města.



2.1.5.2 ŠKOLSTVÍ A VZDĚLÁVÁNÍ

Struktura vzdělávací soustavy ve městě zahrnuje základní typy školských zařízení, od mateřských škol až po střední školy. Město Dvůr Králové nad Labem je **zřizovatelem čtyř základních škol** (ZŠ Schulzovy sady, ZŠ Podhartí, ZŠ Strž, ZŠ 5. května), **dvou mateřských škol** (MŠ Drtinova, MŠ Elišky Krásnohorské), **Základní umělecké školy R. A. Dvorského** a **Domu dětí a mládeže JEDNIČKA**. Vedle dvou mateřských škol zřizovaných městem funguje od 1. 9. 2010 také podniková mateřská škola firmy JUTA, a. s. Celkem 45 dětí je zapsáno do dvou věkově smíšených tříd.

ZŠ Schulzovy sady je školou s rozšířeným vyučováním matematiky a přírodovědných předmětů. V ZŠ Strž jsou zřízeny třídy s rozšířeným vyučováním tělesné výchovy. Mimo svou hlavní činnost nabízí jednotlivé školy pro své žáky i pestrou škálu mimoškolních aktivit, která doplňuje nabídku volnočasových aktivit ve městě.

TABULKA 25: ŠKOLY A ŠKOLSKÁ ZAŘÍZENÍ ZŘIZOVANÁ MĚSTEM

Název zařízení	Adresa
Základní škola Schulzovy sady	Školní 1235, 544 01 Dvůr Králové nad Labem
Základní škola Strž	E. Krásnohorské 2919, 544 01 Dvůr Králové nad Labem
Základní škola Podhartí	Máchova 884, 544 01 Dvůr Králové nad Labem
Základní škola 5. Května	28. října 731, 544 01 Dvůr Králové nad Labem
Mateřská škola, Drtinova	Drtinova 1444, 544 01 Dvůr Králové nad Labem
Mateřská škola, Elišky Krásnohorské	E. Krásnohorské 2428, 544 01 Dvůr Králové nad Labem
Základní umělecká škola R. A. Dvorského	náměstí T. G. Masaryka 83, 544 01 Dvůr Králové nad Labem
Dům dětí a mládeže JEDNIČKA	Spojených národů 1620, 544 01 Dvůr Králové nad Labem

Zdroj: Odbor školství, kultury a sociálních věcí, MěÚ Dvůr Králové nad Labem

Potvrzuje se předpoklad, že postupně bude vzhledem k demografickému vývoji klesat počet dětí, ale tento pokles je zase vyvážen nárůstem mladších uchazečů o předškolní zařízení. Umisťovat ve větším počtu dvouleté děti do MŠ je ale problematické z několika důvodů, přesto se rozhodlo vedení města podpořit vznik speciální třídy pro děti mladší 3 let v Mateřské škole Elišky Krásnohorské a dále zde uvažuje o **zřízení městských jeslí**.

TABULKA 26: VÝVOJ POČTU DĚTÍ V MATEŘSKÝCH ŠKOLÁCH

Škola/školní rok	2008/ 2009	2009/ 2010	2011/ 2012	2012/ 2013	2013/ 2014	2014/ 2015	Kapacita zařízení v roce 2015
MŠ Drtinova (+ 4 odloučená pracoviště)	191	191	191	206	206	205	206*
MŠ Elišky Krásnohorské (+ 2 odloučená pracoviště)	226	242	244	244	244	244	244
MŠ JUTA		40	45	45	45	46	46
Celkem	417	473	480	495	495	495	496/99,8 %

* MŠ Drtinova měla do školního roku 2011/2012 kapacitu 191 dětí, následně se kapacita zvýšila na 206 dětí.

Zdroj: Odbor školství, kultury a sociálních věcí, MěÚ Dvůr Králové nad Labem



TABULKA 27: VÝVOJ POČTU TŘÍD A JEJICH NAPLNĚNOSTI VE ŠKOLÁCH – PRŮMĚR ŽÁKA NA TŘÍDU

Škola/školní rok	2008/2009		2009/2010		2010/2011		2011/2012		2012/2013		2013/2014		2014/2015	
Škola/hodnota	třídy	žáci	třídy	žáci	třídy	žáci	třídy	žáci	třídy	žáci	třídy	žáci	třídy	žáci
ZŠ Komenského	7	22	5	20,2	4	18,8	2	18	0	0	0	0	0	0
speciální třídy	1	14	1	13	0	0	0	0	0	0	0	0	0	0
přípravná třída	1	12	0	0	0	0	0	0	0	0	0	0	0	0
ZŠ Schulzovy sady objekt č. p. 1235	18	24,3	18	24,8	18	24,4	18	23,7	18	23,9	18	24	18	24,3
objekt č. p. 407	12	20,8	13	21,4	15	21,4	15	20,7	15	22,5	15	23,2	16	22,1
speciální třídy	5	12,2	4	11,3	2	12	2	9	1	14	1	14	0	0
ZŠ Podhartí	10	21,2	11	20,4	12	20,6	13	21,6	13	21,8	14	21,9	14	22,9
ZŠ 5. Května	9	20,9	9	20,7	9	21,3	9	23,3	9	24,2	9	24,8	10	23,5
ZŠ Strž	14	20,1	13	20,3	12	21,5	15	18,8	16	19,6	17	19	16	18,2
z toho Žireč	1	16	1	13	1	14	3	13	3	13	3	18	3	20

Zdroj: Odbor školství, kultury a sociálních věcí, MěÚ Dvůr Králové nad Labem

Všeobecným trendem současnosti je klesající počet žáků základních škol. Je to důsledek dlouhodobě klesajícího počtu narozených dětí. Výjimkou nebyl ani Dvůr Králové nad Labem. V letech 2009 až 2013 byl počet těchto dětí oproti poslednímu sledovanému školnímu roku 2014/2015 podstatně nižší. Tento stav, jak je patrné z uvedené tabulky, se během posledních dvou let ale podstatně zvýšil. Kapacita základních škol je naplněna z více jak 90 %. Během posledních sedmi sledovaných let vykazuje nejvyšší nárůst žáků ZŠ Podhartí, která v tomto období navýšila svoji kapacitu z 210 žáků v roce 2007 na 320 žáků v září roku 2013. Vyšší nárůst žáků je patrný také v ZŠ 5. května. Podle počtu nově narozených dětí a současné naplněnosti mateřských škol ve Dvoře Králové nad Labem bude v následujících letech počet žáků, kteří zahájí povinnou školní docházku, stoupat, což se projevilo již v letošním školním roce, ale později opět klesat (viz tabulka předpokládaných počtů dětí jednotlivých spádových oblastí Dvora Králové nad Labem). Celkový počet dětí na základních školách ve Dvoře Králové nad Labem je však rovněž ovlivněn dětmi, které přicházejí z okolních obcí, a to jak na 1., tak na 2. stupeň těchto škol.

TABULKA 28: PŘEDPOKLÁDANÝ POČET DĚTÍ NASTUPUJÍCÍCH POVINNOU ŠKOLNÍ DOCHÁZKU V JEDNOTLIVÝCH SPÁDOVÝCH OBVODECH

Škola/školní rok	2014/2015	2015/2016	2016/2017	2017/2018	2018/2019	2019/2020
ZŠ Schulzovy sady	56	55	51	48	37	43
ZŠ Strž	52	44	49	30	34	37
ZŠ Podhartí	53	31	41	33	30	29
ZŠ 5. května	33	47	32	32	35	30
Celkem:	194	177	173	143	136	139

Zdroj: Odbor školství, kultury a sociálních věcí, MěÚ Dvůr Králové nad Labem



Do systému základního školství ve městě se řadí také **Základní škola a Praktická škola Dvůr Králové nad Labem**. Žáci jsou zde rozděleni do dvou oborů – základní škola (pro základní vzdělávání žáků s lehkým mentálním postižením) a základní škola speciální (pro základní vzdělání žáků se středně těžkým a těžkým mentálním postižením a souběžným postižením více vadami a autismem). Podle programu základní školy speciální jsou vzděláváni klienti v Ústavu sociální péče v Hajnici. Od 1. 9. 2013 jsou ve škole nově otevřeny třídy pro žáky s vývojovými poruchami učení, s vadami řeči a s Aspergerovým syndromem. Celková kapacita této školy je 85 žáků.

Dalším zařízením ve městě je **Základní škola speciální a praktická škola DČCE Vrchlabí** – odloučené pracoviště Dvůr Králové nad Labem – zřizovatelem je Diakonie. Škola byla ve městě otevřena ve školním roce 2013/2014, kdy sem docházely 4 děti, ve školním roce 2014/2015 se zde vzdělávalo již 8 žáků.

Základní umělecké vzdělávání je zastoupeno ve Dvoře Králové nad Labem Základní uměleckou školou R. A. Dvorského, jež je příspěvkovou organizací města. Tato škola poskytuje vzdělání ve čtyřech oborech: hudební, literárně-dramatický, taneční a výtvarný. Kapacita školy se zvýšila z 510 na 540 žáků po přestěhování do nově zrekonstruované budovy v roce 2012. Tato kapacita je v posledních školních letech zcela naplněna.

Zájmové vzdělávání je zajištěno prostřednictvím **Domu dětí a mládeže JEDNIČKA (DDM)**, rovněž příspěvkovou organizací města. Pro děti i dospělé nabízí tato organizace širokou možnost využití volného času, pro školy pak doplňkové možnosti výuky, např. v podobě dopravní výchovy, interaktivních výukových programů, výtvarných a rukodělných programů nebo sportovních aktivit. Dům dětí a mládeže je pořadatelem celé řady kroužků pro děti i dospělé, příměstských táborů a letních pobytů pro děti a jejich rodiče. Dále organizuje množství soutěží pro školy i jednotlivce z různých oborů zájmové činnosti. Některé z těchto soutěží mají celostátní nebo i mezinárodní působnost, např. každoročně pořádaný JUNIORFILM – Memoriál Jiřího Beneše, mezinárodní soutěž mladých amatérských filmařů, která se uskutečňuje již od roku 1994.

K 31. 10. 2014 vykazoval DDM JEDNIČKA celkem 79 zájmových útvarů a 821 jejich návštěvníků. Dále proběhlo ve školním roce 2013/2014 164 příležitostných akcí s počtem účastníků 22 452 a 19 pobytových akcí (tábory aj.) pro 534 účastníků.

Ve své bohaté činnosti je tato organizace bohužel omezena stavem budovy, ve které svou činnost provozuje. Jedná se o památkově chráněný objekt, vilu rodiny Sochorových, kde se již delší dobu projevuje nutnost rekonstrukce.



TABULKA 29: VÝVOJ POČTU STUDENTŮ STŘEDNÍCH ŠKOL

Škola/školní rok	2009/2010	2010/2011	2011/2012	2012/2013	2013/2014	2014/2015
Gymnázium	276	262	255	248	244	247
SŠIS	650	703	702	638	605	574
Základní škola a praktická škola	28	25	28	28	34	41
Celkem	926	965	957	886	849	821

Zdroj: Odbor školství, kultury a sociálních věcí, MěÚ Dvůr Králové nad Labem

V oblasti středního vzdělávání působí Základní škola a Praktická škola Dvůr Králové nad Labem, Gymnázium Dvůr Králové nad Labem a Střední škola informatiky a služeb (SŠIS) Dvůr Králové nad Labem.

Základní škola a Praktická škola Dvůr Králové nad Labem poskytuje střední vzdělání studentům v rámci tří tříd praktické dvouleté školy. Praktická škola dvouletá je určena žákům se středně těžkým mentálním postižením, případně lehkým mentálním postižením v kombinaci s dalším zdravotním postižením, kteří ukončili povinnou školní docházku. Jedna z těchto tříd je umístěna ve Výchovném ústavu Husův domov pro jeho klienty. Husův domov a školní jídelna jsou zřízeny MŠMT.

Gymnázium ve Dvoře Králové nad Labem je střední škola klasického typu, která poskytuje úplné střední vzdělání. Škola nemá speciální studijní obory, žáci si sami částečně profilují své zaměření volbou doplňkových předmětů. Studium je buď čtyřleté (pro žáky z 9. tříd), nebo od roku 1990 též víceleté, v současnosti pro žáky ze 7. tříd základních škol. V obou případech je zakončeno maturitní zkouškou. Kapacita gymnázia je stanovena na 300 studentů.

SŠIS nabízí vzdělání v pěti maturitních oborech: aplikovaná chemie, hotelnictví, cestovní ruch, informační technologie a kosmetické služby; dále pak v jednom učebním oboru: kadeřník. Kapacita školy je 750 studentů.

Z důvodu klesajícího počtu studentů vyplývajícího z demografického vývoje plánoval zřizovatel školy od školního roku 2014/2015 sloučení gymnázia se SŠIS do jednoho subjektu a dále úplné zrušení šestiletého gymnázia. Toto rozhodnutí však bylo změněno rozhodnutím rady Královéhradeckého kraje ze dne 13. 1. 2014 a samostatnost gymnázia včetně existence šestiletého studia zůstala zachována. Stalo se tak po jednáních zástupců Královéhradeckého kraje se zástupci města a místních podnikatelů, kteří se zavázali školu finančně podporovat a pomoci ji překlenout období chybějících finančních prostředků ze státního rozpočtu. Je otázkou, jaká bude situace v následujících letech, protože podle Dlouhodobého záměru vzdělávání a rozvoje vzdělávací soustavy Královéhradeckého



kraje na období 2012–2016 má docházet k postupnému snižování kapacit a v konečném důsledku i počtu škol typu gymnázia a víceletého gymnázia. Hlavním argumentem pro závěry vyplývající z dlouhodobého záměru je fakt, že o všeobecné střední vzdělání je největší zájem a při neustálém snižování celkového počtu uchazečů o střední školy by došlo k nezájmu o střední odborné vzdělání. Tento trend je patrný z klesajícího počtu studentů SŠIS.

V roce 2013 se město Dvůr Králové nad Labem zapojilo do pilotního projektu „Města vzdělávání“ obecně prospěšné společnosti EDUin. Město se tak stejně jako Žďár nad Sázavou, Kutná Hora a Svitavy pokusilo nastartovat spolu se zástupci EDUin cestu za zlepšením kvality vzdělávání v regionu a hledáním možností rozvoje vzdělávání v dlouhodobějším časovém plánu. Smyslem projektu bylo propojení významných zástupců nejrůznějších institucí a organizací se školami a vytvoření sítě vztahů, která vyústí ve zlepšení nabídky vzdělávání na lokální úrovni. Společnou prací se podařilo vytvořit Strategii vzdělávání pro město Dvůr Králové nad Labem do roku 2018. Nyní je již na aktivních lidech působících v oblasti vzdělávání, aby byla strategie naplňována.

2.1.5.3 ZDRAVOTNICTVÍ

LÉKAŘSKÁ PRAXE VE MĚSTĚ

Městská nemocnice, a. s., je nestátní zdravotnické zařízení ve vlastnictví Královéhradeckého kraje. Od roku 2006 je součástí Zdravotnického holdingu Královéhradeckého kraje, a. s. Areál nemocnice je umístěn v přírodním prostředí na severním okraji města. Budova polikliniky, která je majetkem nemocnice, je v centru města v Rooseveltově ulici.

Nemocnice je poskytovatelem akutní lůžkové péče v oboru interním (40 lůžek + 4 JIP), chirurgickém (49 lůžek + 3 JIP) a urologickém (20 lůžek). Pro dlouhodobou následnou péči je k dispozici 50 lůžek na oddělení následné péče. V nemocnici jsou odborné ambulance – interní, chirurgická, urologická, endoskopické pracoviště, gynekologický stacionář, rehabilitace a dětská pohotovost. Součástí nemocnice jsou i pracoviště komplementu – radiodiagnostické pracoviště, ultrazvukové pracoviště a oddělení klinické biochemie a hematologie.) Další odborné ambulance jsou na poliklinice v Rooseveltově ulici – interní, chirurgická, urologická, rehabilitace, radiodiagnostické pracoviště a odběrová místnost.



OBRÁZEK 12: MĚSTSKÁ NEMOCNICE



Zdroj: MěÚ Dvůr Králové nad Labem

Městská nemocnice, a. s., má zaveden integrovaný systém řízení kvality, environmentu a bezpečnosti a ochrany zdraví při práci, je držitelem certifikátů EN ISO 9001:2008, EN ISO 14001:2004 a OHSAS 18001. Společnost zavedla a využívá integrovaný systém managementu pro oblasti:

- poskytování hospitalizační akutní i následné péče (chirurgie, interna, urologie, gynekologie, ARO, následná péče);
- zdravotní péče ambulantního charakteru, včetně vyšetření a prevence;
- výkony biochemické laboratoře;
- stravovací služby;
- provoz náhradních energetických zdrojů.

Pracoviště biochemické laboratoře v rámci zvyšování kvality ve zdravotnictví splnilo úspěšně podmínky Auditů II a získalo certifikát Národního autorizačního střediska pro klinické laboratoře při České lékařské společnosti Jana Evangelisty Purkyně (ČLS JEP).

Pro zlepšování prostředí jak pro pacienty, tak i personál, se průběžně modernizuje a investuje do vybavení a oprav. V roce 2012 byla zmodernizována JIP interního oddělení a zákrový sálek urologického oddělení, byly zahájeny opravy a úpravy na poliklinice v Rooseveltově ulici. V roce 2013 byla zmodernizována JIP chirurgického oddělení, byla provedena oprava a modernizace havarijního stavu výtahu na hlavní budově, pokračovaly stavební úpravy polikliniky, kde byla nově otevřena pro pacienty Královéhradecká lékárna. Byla opravena střecha na oddělení následné péče. Průběžně dle finančních možností jsou obnovovány postele a noční stolky na jednotlivých odděleních. V roce 2014 byla nemocnice vybavena novými polohovatelnými lůžky a v roce 2015 by měla být dokončena výměna patientských lůžek v celé nemocnici. V roce 2015 bude realizován nákup diagnostické



a operační techniky pro vybavení gastroscopického, radiodiagnostického pracoviště a vybavení operačních sálů laparoskopickou technikou, operačním stolem. Rovněž urologické oddělení bude vybaveno novými přístroji, včetně laserového litotriptoru. Celkově představuje pořizované vybavení částku převyšující 30 mil. Kč.

Městská nemocnice, a. s., má trvalý zájem o spokojenost a bezpečnost pacientů, proto dbá na kvalitu poskytované zdravotní péče a v rámci finančních možností investuje průběžně nejen do stavebních úprav, ale i obměny přístrojového vybavení. V současné době je zpracována projektová dokumentace na výstavbu nové biochemické a hematologické laboratoře, předpokládá se realizace v roce 2016. Současně se připravuje projektová dokumentace na výstavbu nových operačních sálů, které budou umístěny v budově laboratoří a budou umístěny v 2. nadzemním patře připravované stavby. Investice do výstavby nových laboratoří a operačních sálů je podmínkou pro zachování role nemocnice v infrastruktuře města a celé spádové oblasti v poskytování moderní zdravotní péče. Předpokládané náklady na realizaci tohoto záměru představují částku zhruba 65 mil. Kč.

DOSTUPNOST SPECIALIZOVANÝCH ZDRAVOTNICKÝCH ZAŘÍZENÍ

Na území města dále působí bezmála 60 soukromých lékařských ambulancí a 9 veterinárních ambulancí. Občanům jsou k dispozici 4 lékárny.

Přehled ambulancí ve Dvoře Králové nad Labem

Alergologie:

- MUDr. Tomáš Chyba – Preslova ul. 449;
- MUDr. Alexandr Stehlík – Universum Thera – nábřeží Benešovo 1983.

V době, kdy sezonními alergiemi trpí až 15 % občanů, jsou dvě ordinace ve městě s omezenou ordinační dobou nedostačující.

Dermatovenerologie – kožní:

- MUDr. Gabriela Kovářová – Preslova 449.

Nedostatečná kapacita.

Dětská klinická psychologie a psychoterapie

- Mgr. Lenka Stránská – Preslova 449.

Problémem jsou dlouhé objednací termíny. Město Dvůr Králové nad Labem zřídilo v roce 2014 pozici psychologa. Mgr. Květoslava Mládková působí jako psycholog pro základní a mateřské školy zřízené městem a jako psycholog pro oblast sociálně právní ochrany dětí.



Gynekologie:

- MUDr. Zdeněk Havel – Spojených národů 3022;
- MUDr. Lubomír Jadrný – Sladkovského 829;
- MUDr. Tomáš Minář – Rooseveltova 315;
- Stom – Gyn, s. r. o. (MUDr. Milan Šuják a MUDr. Martina Hružová) – Preslova 449.

Chirurgie:

- MUDr. Petr Hroneš a MUDr. Ilja Kopřiva – náměstí Rašínovo 1011;
- MUDr. Antonín Petráček a MUDr. Jiří Šťovíček – Přemyslova 1890.

Chirurgické ambulance se nacházejí v nemocnici a na nové poliklinice v Rooseveltově ulici.

Klinická psychologie a psychoterapie dospělých:

- PhDr. Petr Šouba – Preslova 449.

Ordinační hodiny jsou jen jednou týdně.

Logopedická péče:

- Mgr. Šárka Mušáková, Sladkovského 829;
- Mgr. Ladislava Reilová, Pod Lesem 3163.

Problémem jsou dlouhé objednávací termíny.

Neurologie:

- MUDr. Dana Martinovová – Preslova 449;
- MUDr. Bohumil Matušík a MUDr. Anna Gottwaldová – Rooseveltova 474.

Oční:

- MUDr. Marcela Česánková – Josefa Hory 34;
- MUDr. Elena Zaydlová a MUDr. Romana Exnarová – náměstí Rašínovo 972;
- MUDr. Marcela Maršíková – Preslova 449.

Ortopedie:

- MUDr. Vladimír Medek, MUDr. Petr Svoboda – Preslova 449.

Plicní:

MUDr. Josef Frátrik – náměstí T. G. Masaryka 56.



Praktický lékař pro děti a dorost:

- MUDr. Zdeňka Červinková – Sladkovského 829;
- MUDr. Ilona Vaisová – Zborovská 1759;
- MUDr. Renata Krčmářová – Sladkovského 829;
- MUDr. Zuzana Petrtýlová – Preslova 499.

V oblasti praktických lékařů pro děti a dorost je největším problémem důchodový věk lékařek, vhodné by bylo přilákat do města mladé lékaře.

Praktický lékař:

- MUDr. Tomáš Deml – náměstí Odboje 294;
- MUDr. Jaroslav Gergič, MUDr. Andrea Stoszková, MUDr. Dalibor Stoszek, MUDr. Jaroslav Trčka, CSc. – Preslova 449;
- MUDr. Zdeňka Hausenblasová, MUDr. Olga Ittensohnová – náměstí T. G. Masaryka 56;
- MUDr. Vlasta Matoušová – Heydukova 1052;
- MUDr. Markéta Štěpánková – Rooseveltova 459;
- MUDr. Juraj Rákay – Rooseveltova 2855;
- MUDr. Martin Topolský, MUDr. Jindřiška Šnajdrová, MUDr. Jindřiška Roškotová, – Rooseveltova 315.

Psychiatrie:

- MUDr. Zuzana Kozáková.

Dlouhé objednací doby, až 3 měsíce. Pro krizovou neodkladnou intervenci bylo s MUDr. Kozákovou dohodnuto, že v případě nutnosti přijme pacienta jednou za 14 dní ve čtvrtek odpoledne. S MUDr. Kozákovou byl řešen nedostatek psychiatrů, není zájem o tento obor.

Stomatologie:

- MUDr. Jan Prouza, MUDr. Jiří Prouza, MUDr. Zdeňka Prouzová) MUDr. Miriam Valentová, MUDr. Blanka Zandlerová, MUDr. Jana Klustová, MUDr. Petra Šípková, MUDr. Hana Šujáková, MUDr. Jana Kacetlová – Rooseveltova 474;
- MUDr. Iva Dušáková – Šafaříkova 1105;
- MUDr. Rudolf Dušánek – Roháčova 2968;
- MUDr. Renáta Miturová – Riegrova 328;
- MUDr. Andrea Sarková – Benešovo nábřeží 1983.

V únoru roku 2014 bylo otevřeno ve Dvoře Králové nad Labem v ul. Poděbradova 1959 moderní stomatologické centrum DentMode. Disponuje třemi nově zřízenými stomatologickými ordinacemi.



Nad rámec běžného vybavení ordinací je stomatologické centrum s mottem „Péče o úsměv“ vybaveno i 3D CBCT rentgenovým zařízením a stomatologickým mikroskopem. Zubní klinika je plně klimatizovaná s vlastním parkovištěm pro zákazníky. Tým zkušených stomatologů pod vedením MUDr. Filipa Světlíka poskytuje nejen preventivní péči a dentální hygienu, ale i zákroky z pole implantologie, záchovné stomatologie, endodoncie, protetiky, parodontologie, dentoalveolární chirurgie.

Urologie:

- MUDr. Karel Kubíček a MUDr. Rostislav Malich – Přemyslova 1890.

Urologická ambulance se nachází v nemocnici a na poliklinice v Rooseveltově ulici.

Ušní, nosní, krční ORL:

- MUDr. Naděžda Řehůrková – Sladkovského 829;
- MUDr. Bassam Zúmot – Tyršova 1118.

TABULKA 30: SEZNAM LÉKÁREN VE DVOŘE KRÁLOVÉ NAD LABEM

Název zařízení	Adresa	IČ	Telefon	Otevírací doba
BENU lékárna, a. s.	náměstí T. G. Masaryka 56	49621173	731 638 132	Po–pá: 7:30–17:00 So: 7:30–11:00
Královédvorská lékárna, a. s. (na poliklinice)	Rooseveltova 474	27530981	499 629 285	po–pá: 7:00–17:00
Dr. Max lékárna, a. s.	Preslova 2658	28511298	499 320 508	Po–pá: 7:30–18:00
Stará lékárna, s. r. o.	náměstí Odboje 294	25998323	499 622 706	Po–pá: 7:30–17:30 So: 8:00–11:30

Zdroj: průzkum města Dvůr Králové nad Labem

TABULKA 31: SEZNAM ZVĚROLÉKAŘŮ VE DVOŘE KRÁLOVÉ NAD LABEM

Jméno	Adresa	IČ	Telefon
MVDr. Petr Falta	Husova 124	40134032	499 320 450, 777 247 407
MVDr. Pavel Kočí	Legionářská 697	11602325	499 621 179, 731 513 348
MVDr. Lukáš Pavlačík, MVDr. Kateřina Rybníčková	Tylova 511	71221611	776 571 165 777 160 511
MVDr. Jaroslav Rapáč	Žireč 139	40149277	736 646 148
MVDr. Petr Růžička	Dobrovského 340	---	499 622 828, 736 238 296
MVDr. Dalibor Sova	Dukelská 414	40132315	603 214 272
MVDr. Josef Šafařík	Leoše Janáčka 2300	14562138	499 622 517
MVDr. Jiří Váhala	Kotkova 1599	16267494	732 649 311

Zdroj: průzkum města Dvůr Králové nad Labem



Ve Dvoře Králové nad Labem má sídlo výjezdové středisko Zdravotnické záchranné služby Královéhradeckého kraje v ul. Hradební 474. Jde o tzv. RZP – rychlá zdravotnická pomoc. Posádka je ve složení dvou osob. Jedná se o dva zdravotnické záchranáře, z nichž jeden plní roli řidiče.

Z provedeného výčtu vyplývá, že ve městě je nedostatečná pomoc a služba pro osoby s psychickými problémy, chybí akutní pomoc psychiatra nebo klinického psychologa, neboť v mnohých případech je nutné poskytnout tuto pomoc okamžitě bez dlouhých objednacích lhůt u stávajících odborných lékařů. Zavedením Psychologického a psychoterapeutického centra, kde by se řešila okamžitá psychiatrická pomoc, krizová intervence či komplexní psychiatrické vyšetření, by se vyřešil akutní a dlouhodobý nedostatek této služby, neboť psychoterapie jako takové mají velmi blahodárný vliv na duševní zdraví a pohodu duševně nemocných jedinců.

Z výše popsaných důvodů zřídilo město Dvůr Králové nad Labem v roce 2014 pozici psychologa. Mgr. Květoslava Mládková působí jako psycholog pro základní a mateřské školy zřizované městem a jako psycholog pro oblast sociálně – právní ochrany dětí. Její činností je specializovaná práce s dětmi, s jejich zákonnými zástupci a osobami, které mají dítě v náhradní rodinné péči ve spolupráci se sociálními pracovníky zajišťujícími sociálně-právní ochranu dětí a dalšími spolupracujícími subjekty. Její služby využívají v akutních případech i uživatelé Domu Žofie na základě požadavku vedoucí azylového domu.

Síť sociálních služeb je vyhovující, nedostatečné je pokrytí služeb pro osoby s psychickými problémy a duševním onemocněním – potřeba rozšíření služeb sociální rehabilitace a zřízení následné péče (obdobně jako poskytuje organizace Péče o duševní zdraví).

2.1.5.4 SOCIÁLNÍ PÉČE

Sociální péče, tedy pomoc občanům v nepříznivých sociálních situacích, prostřednictvím služeb a peněžitých sociálních dávek zabezpečuje uspokojení základních životních potřeb občanů. Veškeré dávky hmotné nouze, státní sociální podpory a pro osoby se zdravotním postižením vyplácí Úřad práce ČR, kontaktní pracoviště Dvůr Králové nad Labem, 17. listopadu 2657. Zde je nutnost zdůraznit potřebnost sociálních služeb, a to s ohledem na zvyšující se počet seniorů nejen ve městě, ale i v celostátním měřítku.



KOMUNITNÍ PLÁNOVÁNÍ SOCIÁLNÍCH SLUŽEB

V roce 2004 byl schválen první komunitní plán rozvoje sociálních služeb pro pověřené území obce s rozšířenou působností Dvůr Králové nad Labem, čímž se zkvalitnila oblast informování veřejnosti o sociálních službách. Veškeré informace o poskytovatelích sociálních služeb a služeb souvisejících jsou od roku 2005 pravidelně zveřejňovány v Novinách královédvorské radnice a na webu města.

Komunitní plánování sociálních služeb znamená plánování sociálních služeb na místní i regionální úrovni. Jedná se o otevřený a cyklický proces zjišťování potřeb a zdrojů a hledání řešení nejlépe odpovídajících místním podmínkám a potřebám lidí. Zajišťuje efektivní fungování sociálních služeb. To konkrétně znamená, že služby jsou dostupné, jsou na kvalitativně vyšší úrovni, reagují na aktuální potřeby uživatelů, jsou transparentní apod. Komunitní plánování sociálních služeb umožňuje obcím i krajům sdružovat stávající zdroje, zvyšovat efektivitu jejich využití a účelně využívat finančních prostředků, např. investované finanční prostředky jsou vynakládány jen na takové služby, které jsou potřebné.

Základem procesu plánování sociálních služeb je spolupráce zadavatelů (obcí) s uživateli (klienty) a poskytovateli (jednotlivými organizacemi) sociálních služeb při vytváření plánu, zapojení všech zúčastněných stran do široké diskuze, dále vyjednávání o budoucí podobě sociálních služeb a poté i realizace konkrétních kroků. Společným cílem je pak zajištění dostupnosti kvalitních sociálních služeb.

Při plánování sociálních služeb se vychází zejména z porovnání existující nabídky sociálních služeb se zjištěnými potřebami (potenciálních) uživatelů služeb. Výsledek porovnání pak slouží jako jeden z klíčových podkladů k zformulování priorit v oblasti sociálních služeb.

Plánování sociálních služeb je pro město velkým přínosem, neboť zapojuje všechny účastníky systému sociálních služeb (uživatelé, poskytovatele, zadavatele) do přípravy a uskutečňování plánu sociálních služeb a zvyšuje tak podíl občanů na rozhodovacím procesu o způsobu jejich zajišťování.

Dále podporuje dialog a spolupráci mezi obyvateli, umožňuje objevovat nové lidské i materiální zdroje. Zvyšuje dostupnost a kvalitu sociálních služeb a rozšiřuje jejich nabídku, zajišťuje, aby sociální služby odpovídaly zjištěným místním potřebám, reagovaly na lokální odlišnosti. Zajišťuje efektivitu investovaných finančních prostředků, protože je vynakládá jen na takové služby, které jsou potřebné. Hlavní cílové skupiny v plánování sociálních služeb jsou hlavně senioři a osoby se zdravotním postižením, dále pak děti, mládež a rodiny s dětmi a v neposlední řadě i osoby ohrožené sociálním vyloučením.

V současné době na území Dvora Králové nad Labem sídlí 6 subjektů poskytujících sociální služby, jsou to: **Diakonie Českobratrské církve evangelické, Domov důchodců, Domov sv. Josefa, Farní charita, Pečovatelská služba Města Dvůr Králové nad Labem a Misericordia, o. p. s.** Občané města



mohou využít i sociálních služeb poskytovatelů, které mají sídlo mimo správní obvod Dvůr Králové nad Labem – **Regionální institut ambulantních psychosociálních služeb (dále RIAPS) Trutnov, Most k životu, o. p. s., Ústav sociální péče (dále jen ÚSP) Hajnice – barevné domky, Centrum pro zdravotně postižené Královéhradeckého kraje, Středisko rané péče SLUNÍČKO, Oblastní charita Hradec Králové aj.**

SOCIÁLNÍ SLUŽBY VE MĚSTĚ

Diakonie ČCE, středisko Dvůr Králové nad Labem, nábřeží Benešovo 1067

Posláním Diakonie Českobratrské církve evangelické (ČCE) – střediska ve Dvoře Králové nad Labem je pomáhat seniorům a lidem se zdravotním postižením naplňovat jejich základní lidské potřeby a podporovat je v aktivním způsobu života, pomáhat uživatelům při běžných aktivitách.

TABULKA 32: DIAKONIE ČCE, STŘEDISKO DVŮR KRÁLOVÉ NAD LABEM

Název zařízení: Diakonie ČCE, středisko Dvůr Králové nad Labem			
Zřizovatel: Diakonie ČCE			
Poskytované služby	Cílová skupina	Kapacita	Dosah služeb
pečovatelská služba	senioři a zdravotně postižení	188 terénních + 8 ambul. uživatelů	Dvůr Králové n. L. a spád. obce
denní stacionář	senioři	10 uživatelů/den	Dvůr Králové n. L. a spád. obce
domov pro seniory	senioři	23 lůžek	Dvůr Králové n. L. a spád. obce
domov se zvl. režimem	senioři postižení demencí	10 lůžek	Královéhradecký kraj
doplňující služby:			
půjčovna zdravotních a kompenzačních pomůcek	pečovatelská služba, středisko osobní hygieny a rodiny		Dvůr Králové n. L. a spád. obce
Ježkův dům Doubravice	senioři a zdravotně postižení		Doubravice, Zálesí, Velehradek, Zábřezí-Řečice, Trotina, Lanžov, Bílé Poličany, Hříbojedy

Zdroj: MěÚ Dvůr Králové nad Labem

Středisko kromě **pečovatelské služby** nabízí služby **denního stacionáře**, kde si kladou za cíl zachování či zlepšení kvality života uživatelů-seniorů a poskytnutí úlevy pečujícím rodinám.

Domov pro seniory je určen pro uživatele s vysokou mírou závislosti na pomoci. Cílem je vytváření podmínek pro aktivní a důstojný život seniorů, kteří se vzhledem k věku, nemoci nebo svému zdravotnímu postižení nacházejí v situaci, kdy již nejsou schopni samostatného života ve vlastní domácnosti a svoji situaci nemohou řešit jiným způsobem. Služba zahrnuje ubytování, stravování a poskytování nezbytné celodenní pomoci.

Domov se zvláštním režimem – zde se jedná o pobytovou sociální službu poskytovanou v Domově Diakonie. Služba je poskytována na oddělení se zvýšenou péčí a je určena 10 uživatelům postižených



demencí, kvůli které jsou zcela závislí na pomoci druhé osoby. Služba je určena převážně pro seniory žijící na území Královéhradeckého kraje a je poskytována nepřetržitě po celý rok.

Doplňkové a návazné služby – středisko Diakonie je jednou z poboček České alzheimerovské společnosti. Cílem je zvýšit informovanost veřejnosti o Alzheimerově chorobě a nabízet pomoc a spolupráci rodinám pečujícím o člověka postiženého demencí. Zájemcům poskytujeme informace o možnostech péče o lidi s Alzheimerovou chorobou nebo jinými typy demencí. Zájemcům zapůjčují zdravotní a kompenzační pomůcky (např. polohovací postele, invalidní vozíky, chodítka apod.), které usnadňují postiženým a nemocným lidem pobyt v domácím prostředí.

Farní charita Dvůr Králové nad Labem, Palackého 99

FCH se ve Dvoře Králové nad Labem rozvíjí již od roku 2004. Základním principem je vyhledávání jakékoliv nouze a snaha nalézt řešení jejího odstranění.

TABULKA 33: FARNÍ CHARITA DVŮR KRÁLOVÉ NAD LABEM

Název zařízení: Farní charita Dvůr Králové nad Labem			
Zřizovatel: Biskupství Královéhradecké			
Poskytované služby	Cílová skupina	Kapacita	Dosah služeb
sociálně terapeutické dílny	postižení mentální (lehké až středně těžké + postižení kombinované)	20 uživatelů/den	Dvůr Králové n. L. a spád. obce
odborné sociální poradenství (občanské poradny)	osoby v krizi s rizikovým způsobem života	1 uživatel (okamžitá kapacita)	Dvůr Králové n. L. a spád. obce
osobní asistence	zdrav postižené děti, osoby neschopné si vlastními silami zajistit základní životní úkony	13 uživatel/den	Dvůr Králové n. L. a spád. obce
sociálně–aktivizační služby (ambulantní i terénní)	rodiny s dětmi ohrožené, stížené sociálním vyloučením	50 uživatelů ambulantní/den 25 uživatel./terén	Dvůr Králové n. L. a spád. obce
nízkoprahová zařízení pro děti a mládež	děti, mládež	25 uživatelů/den	Dvůr Králové n. L. a spád. obce
další služby:			
centrum pro rodinu	podpora rodin s dětmi v náhradní péči	49 rodin	Dvůr Králové n. L. a spád. obce

Zdroj: MěÚ Dvůr Králové nad Labem

Od počátku roku 2013 zajišťuje dlouhodobou podporu rodin s dětmi v náhradní rodinné péči. V rámci sociálně právní ochrany dětí je Farní charita pověřenou osobou, která uzavírá dohody o výkonu pěstounské péče podle § 47b Zákona č. 359/1999 Sb., o sociálně-právní ochraně dětí. Tuto podporu poskytuje v **Centru pro rodinu Klubko**, kde nabízí odlehčovací služby, poradenství, doprovázení rodin v domácím prostředí a vzdělávání pěstounů.



Nízkoprahové zařízení pro děti a mládež Střelka je určeno pro děti a mládež od 6 do 26 let, zařízení usiluje o sociální začlenění a pozitivní změnu v životním způsobu dětí a mládeže Dvora Králové nad Labem.

Občanská poradna poskytují bezplatně, nezávislé a diskrétní poradenství v oblasti právní, sociální, pracovně právní, bydlení, dluhové problematiky a mezilidských vztahů.

Osobní asistence je určena pro handicapované osoby a seniory, služba je také poskytována dětem zdravotně postiženým ve školských zařízeních a osobám, které si nejsou schopny zajistit vlastními silami základní životní úkony.

Sociálně terapeutické dílny Slunečnice jsou určeny pro osoby ve věku od 16 let do 64 let s lehkým mentálním postižením nebo středně těžkým mentálním postižením a s ním kombinovaným postižením v jejich snaze zůstat v přirozeném sociálním prostředí. Individuálně rozvíjí a prohlubuje pracovní a sociální návyky a dovednosti a tím zvyšuje soběstačnost osoby, aby mohla žít co nejsamostatnějším životem.

Sociálně aktivizační služby pro rodinu s dětmi Labyrint nabízí podporu a pomoc rodinám s dětmi, které jsou ohrožené nebo postižené sociálním vyloučením. Služby jsou ambulantní i terénní a pomáhají členům rodin zmírnit dopady své nepříznivé situace a získávat potřebné kompetence k jejímu zvládnutí.

MISERICORDIA, o. p. s., Štefánikova 1207

Sociální rehabilitace pomáhá získat klientům potřebné kompetence ke zvládnutí své nepříznivé situace a dosáhnout co nejvyšší možné míry samostatnosti a nezávislosti prostřednictvím rozvoje specifických schopností a dovedností, posilováním návyků a nácvikem běžných a nezbytných činností.

TABULKA 34: MISERICORDIA, O. P. S.

Název zařízení: MISERICORDIA, o. p. s.			
Zřizovatel: Kongregace sester Matky Božího Milosrdenství			
Poskytované služby	Cílová skupina	Kapacita	Dosah služeb
sociální rehabilitace		10 ambulan. + 2 terén	Dvůr Králové n. L. a spád. obce

Zdroj: MěÚ Dvůr Králové nad Labem

Jako další službu společnost Misericordia nabízí i **možnost výkonu alternativního trestu** čili možnost odsouzeného odpracovat si svůj trest, vlastní aktivitou odčinit své trestné jednání. Úspěšně vykonané obecně prospěšné práce tedy přinášejí prospěch společnosti.



Pečovatelská služba Města Dvůr Králové nad Labem – příspěvková organizace města

Posláním pečovatelské služby je umožnit lidem, kteří patří do cílové skupiny poskytovatele a jsou v nepříznivé sociální situaci, setrvat ve svém přirozeném sociálním prostředí a žít způsobem, na který byli dosud zvyklí. Cílem pečovatelské služby je umožnit uživatelům zachovat si v maximální možné míře svůj dosavadní způsob života bez nutnosti odcházet do zařízení pobytových sociálních služeb, případně odchod oddálit, dále posilovat sociální začleňování uživatelů a umožnit důstojné dožití v domácnosti. Cílovou skupinou pečovatelské služby jsou dospělí (18–64 let) a senioři (od 65 let), kteří mají sníženou soběstačnost z důvodu věku, chronického onemocnění nebo zdravotního postižení. Jejich situace tak vyžaduje pomoc jiné fyzické osoby, kterou jim nezajistí rodinní příslušníci ani jiné osoby nebo osoby ve stejném věkovém rozpětí. Pečovatelská služba však tuto pomoc může zajistit v součinnosti s rodinou, ošetřujícím lékařem či dalšími pomáhajícími organizacemi. Cílovou skupinou pečovatelské služby jsou také rodiny s dětmi (do 18 let věku dítěte), tj. rodič/rodiče či dítě/děti se zdravotním postižením, jejichž situace vyžaduje pomoc jiné fyzické osoby. Současně se nacházejí v nepříznivé sociální situaci a tuto pomoc jim nezajistí rodinní příslušníci ani jiné osoby.

TABULKA 35: PEČOVATELSKÁ SLUŽBY DVŮR KRÁLOVÉ NAD LABEM

Název zařízení: Pečovatelská služba Města Dvůr Králové nad Labem			
Zřizovatel: město Dvůr Králové nad Labem			
Poskytované služby	Cílová skupina	Kapacita	Dosah služeb
pečovatelská služba	senioři, dospělí se sníženou soběstačností, se zdravotním postižením, rodiny s dětmi, jejichž rodiče nemohou zabezpečit péči pro vážné nedostatky	190 terénních uživatelů	Dvůr Králové n. L. a spádové obce
azylový dům	osoby, které se nacházejí v nepříznivé sociální situaci se ztrátou bydlení	10 uživatelů	Dvůr Králové n. L. a spádové obce
noclehárna	osoby bez přístřeší	7 uživatelů/den	Dvůr Králové n. L. a spádové obce
služby v rámci PS:			
SOH	občané s těžkými pohybovými potížemi	7 uživatelů/den	Dvůr Králové n. L. a spádové obce

Zdroj: MěÚ Dvůr Králové nad Labem

Středisko osobní hygieny (SOH) – jedná se o ambulantní poskytování pečovatelské služby. Uživatel za službou dochází, neprovádí se tedy v jeho domácnosti. Jedná se o službu, která je poskytována v rámci pečovatelské služby. Pečovatelská služba v SOH poskytuje koupele a pedikúry osobám, které potřebují pomoc druhé osoby nebo mají doma nevyhovující podmínky.

Uživatel se může dopravit sám, nebo s pomocí svých blízkých, nebo mu doprovod zajistí pečovatelská služba. Pro přepravu imobilních uživatelů používá organizace služební vozidlo Renault Traffic se zvedacím zařízením a vozidlo Citroën Berlingo se speciálně upravenou sedačkou u spolujezdce řidiče.



Azylový dům, Bezručova 1006

Azylový dům s názvem **Dům Žofie** poskytuje pomoc a podporu osobám, které se nacházejí v nepříznivé sociální situaci spojené se ztrátou bydlení, a to od 18 let věku a s trvalým bydlištěm ve Dvoře Králové nad Labem a v obcích správního obvodu obce s rozšířenou působností Dvůr Králové nad Labem. Tuto službu poskytuje Pečovatelská služba Města Dvůr Králové nad Labem již od roku 2010. Jde o ubytování o kapacitě 6 pokojů a 10 lůžek. Cílem služby je poskytnutí ubytování zpravidla po dobu nepřevyšující 1 rok. Jeden z pokojů je určen převážně pro uživatele pohybující se na invalidním vozíku (vlastní WC a koupelna). Uživatelé mají do budovy bezbariérový přístup. Objekt byl zrekonstruován z rozpočtu města.

Noclehárna, Bezručova 1006

Noclehárna je samostatně stojící přízemní budova (při azylovém domě Dům Žofie).

Od listopadu 2013 poskytuje DPS noclehárnu pro osoby nad 18 let bez přístřeší a soběstačné v základních úkonech péče. Zřízení této nové sociální služby se uskutečnilo na základě tíživé situace některých spoluobčanů. Cílem služby je umožnění uživatelům přenocování v důstojných podmínkách, provedení základní hygieny, zajištění jídla a čistého oblečení. Dále aby uživatelé získali základní informace o tom, jak mohou řešit svou nepříznivou situaci, a zároveň byli motivováni k využívání dalších služeb, které potřebují pro dosažení sociálního začlenění.

Provozní doba je od 1. listopadu do 31. května s kapacitou 7 lůžek.

Domov důchodců, Roháčova 2968, Dvůr Králové nad Labem

Domov důchodců zajišťuje zejména seniorům v nepříznivé sociální situaci prostřednictvím pobytové sociální služby životní potřeby a možnost vykonávat aktivity obvyklé věku a prostředí dle jejich individuálních přání a schopností. Podporuje uživatele v jejich samostatnosti a soběstačnosti, doprovází je a zajišťujeme jim důstojné prostředí a zacházení. Cílovou skupinu tvoří zejména mladší senioři ve věku 65–80 let a starší senioři ve věku nad 80 let v nepříznivé sociální situaci. To znamená, že nemají zajištěny životní potřeby v oblastech mobility, orientace, komunikace, stravování, oblékání a obouvání, tělesné hygieny, výkonu fyziologické potřeby, péče o zdraví, osobní aktivity, péče o domácnost, a to v takové míře, že jejich situace vyžaduje pravidelnou pomoc jiné fyzické osoby. Tuto pomoc není schopna zajistit rodina ani veřejné služby. Nemohou vykonávat aktivity obvyklé věku a prostředí dle jejich individuálních přání a schopností, jako např. volnočasové aktivity, vyřizovat své záležitosti, stýkat se s dalšími lidmi. Zároveň ale nepotřebují nepřetržitou lékařskou péči, netrpí infekčním onemocněním a významnou poruchou osobnosti, která by znemožňovala soužití s ostatními uživateli. Podle individuálního posouzení lze poskytnout službu i osobě blížící se stanovené



věkové hranici, pokud její závislost na pomoci s ohledem na zdravotní stav je shodná jako u osob uvedených výše. Cílem je, aby uživatelé domova měli zajištěny životní potřeby v oblastech mobility, orientace, komunikace, stravování, oblékání a obouvání, tělesné hygieny, výkonu fyziologické potřeby, péče o zdraví, osobní aktivity, péče o domácnost a mohli vykonávat aktivity obvyklé věku a prostředí dle jejich individuálních přání a schopností, jako např. volnočasové aktivity, vyřizovat své záležitosti, stýkat se s dalšími lidmi.

TABULKA 36: DOMOV DŮCHODCŮ

Název zařízení: Domov důchodců Dvůr Králové nad Labem			
Zřizovatel: Královéhradecký kraj			
Poskytované služby	Cílová skupina	Kapacita	Dosah služeb
domov pro seniory	zejména senioři starší 65 let v nepříznivé sociální situaci, kteří nemají zajištěny základní životní potřeby	80 lůžek	celé území ORP a Královéhradecký kraj

Zdroj: MěÚ Dvůr Králové nad Labem

Domov sv. Josefa, Žireč 1, Dvůr Králové nad Labem

Domov svatého Josefa je nestátní zdravotnické a sociální zařízení, které zajišťuje lidem nemocným roztroušenou sklerózou (RS) podmínky pro důstojný život, a to jak samotnou komplexní péči v domově, tak poskytováním poradenských služeb ohledně domácí péče a RS, stejně jako půjčovnou pomůcek pro snadnější život se zdravotním postižením. Služby zajišťuje Oblastní charita Červený Kostelec. Domov sv. Josefa poskytuje nemocným roztroušenou sklerózou tři různé typy pobytů: zdravotní, trvalý a odlehčovací. V areálu Domova se nachází také tzv. **Dům v Zahradě**, který zastřešuje dva chráněné byty. I toto chráněné bydlení je určeno pro lidi, kteří trpí roztroušenou sklerózou, a jejich doprovázející osoby.

TABULKA 37: DOMOV SV. JOSEFA

Název zařízení: Domov sv. Josefa			
Zřizovatel: Diecézní charita Hradec Králové			
Poskytované služby	Cílová skupina	Kapacita	Dosah služeb
zdravotní, trvalé	lidé s roztroušenou sklerózou nebo obdobným neurologickým onemocněním	28 a 14 uživatelů	celá ČR
odlehčovací pobyty	lidé s roztroušenou sklerózou	7 uživatelů	celá ČR
Poskytované služby	Cílová skupina	Kapacita	Dosah služeb
chráněné bydlení	lidé s roztroušenou sklerózou	2 byty	
sociální poradenství			celá ČR
další služby:			
půjčovna kompenzačních pomůcek	občané se zdravotním postižením v těžké životní situaci, případně osoby s dočasným postižením (operace, úraz)		celá ČR

Zdroj: MěÚ Dvůr Králové nad Labem



Sociální služby poskytovatelů se sídlem mimo Dvůr Králové nad Labem, které jsou využívány občany města

Občané města mohou využít i sociálních služeb **RIAPS Trutnov**, který v současné době na území města nabízí tři služby – sociální poradenství, sociální rehabilitaci a kontaktní centrum. Provozovatelem je Sdružení ozdravoven a léčeben okresu Trutnov.

Sociální poradenství je poskytováno na detašovaném pracovišti (Preslova 449, Dvůr Králové nad Labem) a jedná se o systematickou terapeutickou práci, která probíhá v několika sezeních. Cílovou skupinou jsou rodiny s dětmi, oběti domácího násilí, osoby v krizi a partneři řešící vztahové problémy. Sociální rehabilitace je poskytována dospělým s duševním onemocněním, poskytuje se poradenství, pomoc při vyřizování na úřadech, doprovod, lze zprostředkovat skupinovou terapii.

Kontaktní centrum – služba je určena pro osoby závislé a závislostí ohrožené, zejména injekční uživatelé a osoby, které užívají návykové látky dlouhodobě a kterými je jiný typ služby vnímán jako vysokoprahý, nedostupný či k němu nemají důvěru. Kontaktní centrum nabízí pravidelné terénní služby ve středu od 14:00 do 17:00 hodin. Poradenství na „staré poliklinice“ (Preslova 449, Dvůr Králové nad Labem) využívají rodiče. Zde je možnost testování na infekční choroby.

Ostatní zařízení:

- Ústav sociální péče Hajnice – Barevné domky, Hajnice 46, Hajnice;
- Středisko rané péče Sluníčko, Ulrichovo náměstí 733, Hradec Králové;
- Most k životu, o. p. s., Šikmá 300, Trutnov 3;
- Hradecké centrum pro osoby se sluchovým postižením, o. p. s., Milady Horákové 504, Hradec Králové;
- TyfloCentrum Hradec Králové, Okružní 1135/15, Hradec Králové,
- Středisko pro ranou péči Liberec, o. p. s.;
- Společné cesty, Hurdálkova 147, Náchod (osobní asistence na Základní a Praktické škole);

Služby související se sociální oblastí

Mimo organizace poskytující sociální služby dle Zákona č. 108/2006 Sb., o sociálních službách, v platném znění, působí ve Dvoře Králové nad Labem další organizace, jejichž činnost se sociální oblastí úzce souvisí. Jedná se především o spolky a svazy. Tyto subjekty provozují veřejně prospěšnou činnost určenou občanům, kteří se nacházejí v nepříznivé životní situaci, či občanům pomáhají smysluplně trávit volný čas, zajišťují aktivizační činnosti apod.



Jedná se tyto organizace:

- Mateřské centrum Žirafa, o. s.;
- Královédvorská Arnika;
- Společnost pro podporu lidí s mentálním postižením (SPMP ČR), pobočný spolek Dvůr Králové nad Labem;
- Svaz diabetiků ČR, ÚO Dvůr Králové nad Labem;
- Svaz postižených civilizačními chorobami v ČR, z. s.;
- Klub důchodců v Sadové;
- Klub důchodců Žireč;
- Křesťanská psychologická poradna.

Nejvíce sociálních služeb je v pověřeném území města poskytováno seniorům, což je dáno především věkovou strukturou obyvatelstva. Občané preferují terénní služby (pečovatelská služba, osobní asistence), které jim zajistí potřebnou pomoc a péči přímo v jejich domácnosti. Nejsou tak nuceni odcházet do rezidenčních zařízení (domovy důchodců, ústavy pro osoby se zdravotním postižením apod.). Je jim tak umožněno, za pomoci rodiny a pracovníků terénních služeb, zachovat si v maximální možné míře svůj dosavadní způsob života.

2.1.5.5 KULTURA

Ve městě funguje hned několik organizací nabízejících kulturní vyžití. Kulturní a společenské akce organizují také základní školy, různé spolky (viz Příloha 4: Seznam spolků působících ve městě), poskytovatelé sociálních služeb a další soukromé subjekty. Hudební produkce, spojené často s tanečními večery, pořádají i restaurační zařízení. V roce 2012 bylo zdigitalizováno Kino Svět. Vedle promítání filmů je možné zařazovat do programu také satelitní přenosy opery, činohry, baletu, ale i sportovních utkání, přednášek atd.



KULTURNÍ ZAŘÍZENÍ

Kulturní příspěvkové organizace města a jejich činnost detailně mapuje níže uvedená tabulka.

TABULKA 38: KULTURNÍ PŘÍSPĚVKOVÉ ORGANIZACE MĚSTA

Zařízení	Činnost
Městské kulturní zařízení Hankův dům	divadelní představení, loutkové divadlo, koncerty, plesy, taneční kurzy, Majáles, Svatováclavské posvícení, Dny R. A. Dvorského a další společenské a kulturní akce, pro menší akce jsou k dispozici i 3 salonky
Kino Svět	filmová představení, hudební vystoupení, přednášky, kapacita 219 míst
Městské muzeum Dvůr Králové nad Labem (Kohoutův dvůr)	V muzeu je otevřená stálá expozice věnovaná historii města Dvůr Králové nad Labem a textilního průmyslu na Královédvorskú, expozice vánočních ozdob. Pořádají se výstavy, muzejní noc, tematické dílny. V galerii je vystavena barokní křížová cesta od královédvorského rodáka J. V. Bergla a moderní křížová cesta od Františka Kalenského. Ve sklepení jsou pak k vidění plastiky našich předních autorů: O. Gutfreunda, J. Štursy, B. Kafky a J. Wagnera. Muzeum spravuje výstavní síň ve Staré radnici na náměstí T. G. Masaryka.
Městská knihovna Slavoj ve Dvoře Králové nad Labem	Veřejné knihovnické, informační a vzdělávací služby, oddělení pro dospělé, pro děti, studovna, čítárna, hudební oddělení, veřejný internet a literární čajovna, půjčovna her. Knihovna pořádá autorská čtení, cestopisné a jiné přednášky, výstavy, jazykové kurzy, tematické dílny.

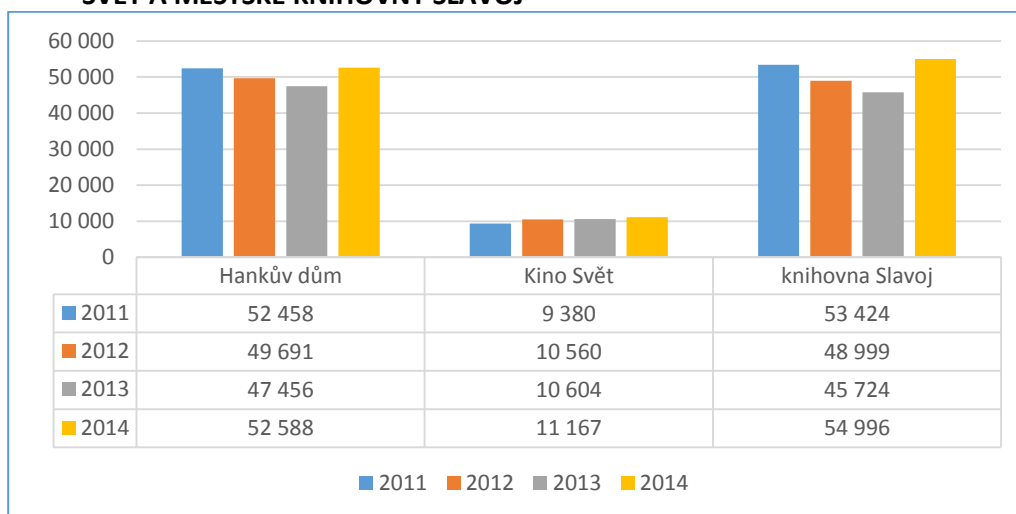
Zdroj: MěÚ Dvůr Králové nad Labem

TABULKA 39: DALŠÍ KULTURNÍ ZAŘÍZENÍ

Název zařízení	Popis činnosti
Zábavní centrum Zálabí	diskotéky, koncerty, plesy, tematické akce
Tyršovo koupaliště	diskotéky ve večerních hodinách u občerstvovacích stánků
Hudební klub Dékáčko	hudební vystoupení různých žánrů
Restaurační zařízení	některá restaurační zařízení nepravidelně realizují diskotéky, party případně jiné produkce – Restaurace U Raka, Hotel Centrál, Pivovarská Krčma

Zdroj: Odbor školství, kultury a sociálních věcí, MěÚ Dvůr Králové nad Labem

GRAF 14: VÝVOJ NÁVŠTĚVNOSTI HANKOVA DOMU, MĚSTSKÉHO KULTURNÍHO ZAŘÍZENÍ, KINA SVĚT A MĚSTSKÉ KNIHOVNY SLAVOJ



Zdroj: MěÚ Dvůr Králové nad Labem



NEJVÝZNAMNĚJŠÍ KULTURNÍ PAMÁTKY

V roce 1990 byla historická část města vyhlášena městskou památkovou zónou. Město má od roku 1995 zpracován a schválen Program regenerace městské památkové zóny. Ten je výchozím dokumentem při plánování obnovy kulturních památek v městské památkové zóně. Hlavním cílem programu je zkvalitňování péče o nemovité kulturní památky a zachování kulturně historických hodnot centra města. V letech 2004 a 2010 proběhly aktualizace zmíněného dokumentu a v roce 2015 byl zastupitelstvem města schválen dokument nový s názvem Program regenerace Městské památkové zóny Dvůr Králové nad Labem 2016–2025.

Mezi největší investice v oblasti památek v posledních letech patřilo navrácení kašny se sochou Záboje na původní místo na náměstí T. G. Masaryka (2005).

V roce 2006 byl zrekonstruován prostor před Hankovým domem a vzniklo nové náměstí Václava Hanky s fontánou „Rukopisy“ od akademického sochaře Jaroslava Černého. Ve stejném roce byla dokončena rekonstrukce domu čp. 72 v Revoluční ulici.

V roce 2012 bylo zrekonstruováno náměstí T. G. Masaryka včetně zásadní změny dopravního provozu a vytvoření klidové části náměstí. Postupně byly zrekonstruovány střechy a fasády domů čp. 57, 58 a 59 směrem do náměstí T. G. Masaryka. Dům čp. 83 byl zmodernizován a je využíván jako základní umělecká škola. V roce 2013 prošla celkovou rekonstrukcí budova muzea a začala postupná oprava vnějšího pláště budovy gymnázia.

OBRÁZEK 13: SOCHA ZÁBOJE NA NÁMĚSTÍ T. G. MASARYKA




Foto: Ladislav Renner



V dalších letech bude pokračovat rekonstrukce gymnázia, včetně úpravy prostoru před gymnáziem, v roce 2013 byla citlivě zrestaurována horní část východní fasády, v roce 2014 došlo k osazení replik všech původních oken na východní části budovy. V dalším období se počítá s další obnovou vnějšího pláště této historické budovy. Plánuje se zrestaurování Pomníku osvobození na náměstí Odboje. Dále je plánována celková rekonstrukce budovy čp. 2 na náměstí T. G. Masaryka. Na podzim 2015 se realizovala rekonstrukce střechy na budově Kina Svět i částečná oprava střešního pláště na Hankově domě, který bude mít i nový vchod s bezbariérovým přístupem a vstupní dveře – nyní probíhají přípravy.

Ve Dvoře Králové nad Labem je 61 objektů umístěných na seznamu památkově chráněných objektů.

TABULKA 40: PAMÁTKOVĚ CHRÁNĚNÉ OBJEKTY VE DVOŘE KRÁLOVÉ NAD LABEM

Památka	Ulice, náměstí/umístění	Památka od roku	IdReg
budova České spořitelny, čp. 3	nám. T. G. Masaryka	3. 5. 1958	126013
bývalá Rakousko-uherská banka, dnes budova Policie ČR, čp. 1234	Legionářská	1. 2. 2005	139874655
čínžovní dům – Okresní dům, čp. 400 (městské lázně)	Švehlova	3. 5. 1958	140355
děkanství čp. 99	Palackého	3. 5. 1958	125898
hotel – Grandhotel, čp. 22	Havlíčková	---	144499
hrob rudoarmějce	hřbitov Lipnice	---	126307
hrob – hroby rudoarmějců a čestná podkova – hroby obětí fašismu	Nový hřbitov – Podharť	3. 5. 1958	124946
hrobka – náhrobek rodiny Kratochvílový, hrobka rodiny Sochorov	Nový hřbitov – Podharť, hrob č. 916, 2085, 2086	3. 5. 1958	145823
jiná správná stavba bývalé firmy Sokol, čp. 1174	Benešovo nábřeží	---	149022
kašna se sochou Záboje	nám. T. G. Masaryka	před rokem 1988	140248
kaple Nejsvětější Trojice	Žireč, při silnici do Stanovic	---	130199
kaple sv. Jana Nepomuckého	Žireč, při silnici na Dvůr Králové nad Labem	---	153278
kaple sv. Odilona	Starý Žireč	---	128132
kostel Povýšení sv. Kříže	Riegrova	3. 5. 1958	142967
kostel sv. Jana Křtitele	Palackého	před rokem 1988	134268
krucifix	Zboží	---	790892788
lávka – dřevěný most	JV část obce Verdek	---	121496
lávka – dřevěný most	SZ část obce Verdek	---	143054
městské opevnění	okolo centra města	3. 5. 1958	145370
městský dům čp. 1100	Libušina	---	27043734
městský dům čp. 1136	Čechova	---	925878939
městský dům čp. 478 (roubený dům)	Přemyslova, Rooseveltova	před rokem 1988	126625
městský dům čp. 57	nám. T. G. Masaryka	---	190252312
městský dům čp. 58	nám. T. G. Masaryka	---	650968931
městský dům čp. 72	Revoluční	---	333868002
městský dům čp. 776	Jiráskova	---	918127212



Památky	Ulice, náměstí/umístění	Památky od roku	IdReg
měšťanský dům – tzv. Stará lékárna, čp. 105	Palackého	---	142379
měšťanský dům čp. 108	Palackého	---	124914
měšťanský dům čp. 2	nám. T. G. Masaryka	---	125050
měšťanský dům čp. 63	Revoluční	---	120741
měšťanský dům čp. 85	nám. T. G. Masaryka	---	153974
měšťanský dům čp. 86	nám. T. G. Masaryka	---	137169
měšťanský dům čp. 87	Palackého	---	129890
měšťanský dům čp. 88	Palackého	---	138817
měšťanský dům čp. 89	Palackého	---	135624
Neumannova vila, čp. 1029	Štefánikova, v zoo	18. 6. 1997	162188
pomník – soubor pomníků z války roku 1866	v parku mezi ul. Spojených národů a Nerudovou a u Palachova mostu	před rokem 1988	123914
pomník obětem fašismu	u zimního stadionu	3. 5. 1958	139512
pomník obětem květnové revoluce 1945 (od A. Wágnera)	nábř. J. Wolkera	3. 5. 1958	149294
pomník osvobození – památník odboje (od sochaře Horejce)	nám. Odboje	3. 5. 1958	139610
pomník padlým 1939–1943	na nádvoří závodu TIBA	---	148291
pomník Václava Hanky	Hankův dům, Schulzovy sady	před rokem 1988	141307
průmyslová škola, čp. 132, čp. 133	nábř. Jiřího Wolkera	3. 5. 1958	137609
radnice – nová, čp. 38	nám. T. G. Masaryka	---	126409
rodinný dům – Sochorova kolonie, čp. 1534	Sochorova, Zlatníkova, Josefa Žídka, Nezvalova	3. 5. 1958	140988
rodinný dům Antonína Pavla Wagnera, z toho jen: pamětní deska s bustou sochaře A. Wagnera	Antonína Wagnera, čp. 598	3. 5. 1958	121703
sloup se sochou Panny Marie	náves, Žireč	---	157542
sloup se sousoším Panny Marie – Mariánský sloup	nám. T. G. Masaryka	3. 5. 1958	143128
smírčí kříž	od silnice č. 300 směr Kocbeře	3. 5. 1958	125839
socha sv. Františka Xaverského	Na Mlýnském kopci Zboží	---	138441
sousoší sv. Floriána	Žireč, při cestě do Stanovic	---	148658
sousoší sv. Jana Nepomuckého (tzv. Odpustkové sousoší, sousoší Svatojánské)	nám. Republiky	před rokem 1988	145148
společenský dům – Hankův dům, s omezením: bez pamětní desky 1. máje 1890, čp. 299	nám. Václava Hanky	před rokem 1988	153477
Stará radnice čp. 1	nám. T. G. Masaryka	3. 5. 1958	130942
střední škola – Gymnázium, čp. 304	nám. Odboje	před rokem 1988	124769
venkovská usedlost, čp. 39	severně od žel. trati, směr Dvůr Králové nad Labem, Žirecká Podstráň	---	139086
venkovský dům čp. 457	Preslova	---	124749
venkovský dům, čp. 26	Verdek	---	138666
vila Gočárova pro rodinu Sochorových, čp. 1620 (Dům dětí a mládeže Jednička)	Spojených národů	3. 5. 1958	127885
zámek – bývalá jezuitská rezidence, čp. 1	Žireč, severní část obce	---	142229
zemědělský dvůr – Městské muzeum, Kohoutův dvůr, čp. 530	Sladkovského	3. 5. 1958	147616

Zdroj: Národní památkový ústav, <http://monumnet.npu.cz/monumnet.php>



V Žirči jsou významnými památkovými objekty zámek čp. 1 (v současné době je zde umístěno sociální zařízení Domov sv. Josefa) a baldachýnová kaple Nejsvětější Trojice na rozcestí k Betlému. Město Dvůr Králové nad Labem již zajistilo zhotovení kopie sochy Boha otce, zbývá vyhotovení kopie sochy Krista Salvátora. Oba originály jsou umístěny ve Staré radnici ve Dvoře Králové nad Labem. Další nemovitou kulturní památkou v Žirči je hřbitovní kaple sv. Odilona, která byla obnovena v roce 2002. Dále se v Žirči a jeho okolí nachází socha sv. Floriána, kaple sv. Jana Nepomuckého, socha sv. Františka Xaverského a Sloup se sochou Panny Marie, který byl opraven. Vzhledem ke statickým poruchám bylo nutno sejmut sochu Panny Marie a rozebrat všechny části uvedené kulturní památky. Vlastní socha byla citlivě restaurována, byl zhotoven nový betonový základ a celá památka opět sestavena na původním místě, na tzv. žirečském náměstíčku.

2.1.5.6 SPORT A TĚLOVÝCHOVA

SPORTOVNÍ A VOLNOČASOVÉ AKTIVITY

Stávající sportovní a rekreační zařízení jsou na území města rozmístěna poměrně rovnoměrně a jsou ve svých plošných vymezeních stabilizována. Kromě sportovišť splňujících soutěžní parametry jsou ve městě i plochy pouze pro rekreační sport. Jedná se o různá hřiště a sportoviště v městské zástavbě, sloužící zdarma široké veřejnosti. V katastru města se nachází asi 25 lokalit s veřejně přístupným dětským nebo sportovním hřištěm. Vznikala většinou při budování bytové zástavby. V posledních letech se podařilo některá dětská hřiště zmodernizovat, vybudovat 3 nová (městské části Žireč, Zboží, Lipnice). Do parku Schulzovy sady byly pořízeny stroje na cvičení nejen pro seniory.

V zimním období jsou, pokud to počasí dovolí, využívány běžecké trasy v okolí města. Ty nejsou udržované ani značené.

Ve většině případů jsou sportovní a rekreační zařízení ve vlastnictví města Dvůr Králové nad Labem. Tato zařízení provozují a spravují Technické služby města Dvora Králové nad Labem nebo základní školy.

Město investovalo do sportovních zařízení značné finanční prostředky. Bylo realizováno zastřešení zimního stadionu, rekonstrukce ledové plochy, vzduchotechnika na zimním stadionu, garáž pro rolbu se sněžnou jámou, šatny s komfortním zázemím pro hokejisty, krasobruslaře a veřejnost. Je připravena projektová dokumentace pro výstavbu II. bloku šaten s umístěním nové moderní strojovny chlazení. Na letním stadionu byla zrekonstruována travnatá plocha a nainstalováno zavlažovací zařízení za cca 0,5 mil. Kč. Dále byly vybudovány nové kryté střídačky a sektory pro skok daleký a vysoký za cca 0,7 mil. Kč, tartanová atletická dráha a sektory na technické disciplíny.



V minulých letech byla na Tyršově koupališti provedena rekonstrukce padesátimetrového plaveckého bazénu s technologií na čištění vody, realizována výstavba nových šaten s technickým zázemím. Pro další postupnou rekonstrukci zbývajících zařízení areálu koupaliště (s druhým rekreačním bazénem s ohřevem vody, vodními atrakcemi a restaurací) je rozpracována projektová dokumentace.

Dlouhodobým problémem pro uživatele letního stadionu je potřeba udržet travnatou plochu v odpovídajícím stavu pro fotbalové zápasy. V případě špatného počasí v jarních měsících mnohdy bývá problém využít tuto plochu pro tréninkovou část. Ve městě chybí další fotbalové hřiště s odpovídajícím zázemím, které by se dalo využít i pro potřeby dalších sportovních oddílů.

Jednou z variant je hřiště v Podharti, které je v tuto chvíli možné využívat (vlastníkem je JUTA, a. s.), bohužel součástí není odpovídající zázemí.

Dlouhodobě se ve městě objevuje poptávka po krytém bazénu pro sportovní a zejména rekreační plavání a regeneraci s doprovodnými službami. Město v průběhu minulých let připravilo koncepci dostavby sportovního areálu, která v dlouhodobé perspektivě řeší konečnou podobu pro město významného území u fotbalového hřiště pod Hankovým domem s návazností na pěší zóny, parter u Hankova domu, zatraktivnění Valové uličky a komunikační propojení s centrálním náměstím T. G. Masaryka. Ve sportovním areálu bylo počítáno i s krytým bazénem. Zpracována byla kompletní projektová dokumentace s doprovodnou dopravní a technickou infrastrukturou. Jde však o finančně náročnou akci v řádu 100 milionů Kč.

OBRÁZEK 14: ZREKONSTRUKOVANÝ PLAVECKÝ BAZÉN



Zdroj: archiv města Dvůr Králové nad Labem



Ve městě působí na dvě desítky sportovních klubů a organizací, které mají dohromady přes 2 500 registrovaných členů. Největšími jsou Tělovýchovná jednota Dvůr Králové a Tělocvičná jednota Sokol Dvůr Králové nad Labem. Mezi veřejností je největší zájem o tradiční sporty, jako je fotbal, lední hokej a házená. Velké oblibě se však také těší florbal, volejbal, atletika, taneční oddíly, softball, tenis. Významných úspěchů dosahují karatisté, softbalistkám se podařilo probojovat do mezinárodních soutěží, některým i do reprezentace ČR, významná umístění přibývají i sportovním gymnastkám Team gym, ve městě vyrůstá mnoho talentovaných atletů, na vzestupu je barevný volejbal, který je nabízen v rámci školních aktivit. Daří se i malým tenistům a dlouhodobě se na předních místech umísťují i taneční sestavy Angeles Dance Group.

Jednotlivé sportovní kluby a oddíly se zúčastňují v průběhu roku řady soutěží, turnajů a závodů na regionální, celostátní i mezinárodní úrovni.

TABULKA 41: PŘEHLED AKTIVNÍCH SPORTOVNÍCH ODDÍLŮ

Název	Činnost oddílů
1. HK Dvůr Králové nad Labem – házená	házená
Aeroklub Dvůr Králové nad Labem, o. s.	sportovní létání
Angeles Dance Group o. s.	tanec – show dance, pompom dance, disko dance, hip hop, street dance
Cyklistický klub Dvůr Králové nad Labem	cyklistika
HC Dvůr Králové nad Labem – hokejový klub	hokej
Horolezecký oddíl Dvůr Králové nad Labem	horolezectví
Jezdecký oddíl	jezdectví
Karate – DO	sportovní karate
MS Vodní záchranná služba ČČK	vodní záchranná služba
Softball Club Dvůr Králové nad Labem	softball
Sportovně střelecký klub	střelba
Team DK – florbal	florbal
Tělocvičná jednota Sokol Dvůr Králové nad Labem	atletika, badminton, florbal, sokolská všestrannost, sportovní gymnastika, trampolína
Tělocvičná jednota Sokol Žireč	sportovní činnost
Tělovýchovná jednota Dvůr Králové nad Labem	atletika, fotbal, házená kanoistika, kulečník, kuželky, lyžování, stolní tenis, šachy, volejbal, kulturistika
Tělovýchovná jednota Sokol Lipnice	sportovní činnost
Tennis Club	tenis

Zdroj: MěÚ Dvůr Králové nad Labem



TABULKA 42: PŘEHLED SPORTOVNÍCH ZAŘÍZENÍ

Zařízení	Nabídka služeb/umístění
Bowling	3 zařízení s 12 drahami (Cosmo Bowling D. K. – Vrchlického 788, Dvůr Králové nad Labem, Restaurace U Laušmanů, Restaurace U Lemura)
Fitness club Slovany	posilovna, sauna, skákání na trampolínách, body styling, spinning, cvičení s dalšími pomůckami, pro ženy
Kuželna	dvě kuželkové dráhy, kuželna se nachází vedle areálu zimního stadionu
Ostatní školní tělocvičny	většinou menších rozměrů (nesplňují soutěžní parametry)
Relax club, Spojených národů 2808	sauna, vířivka, masážní a relaxační křeslo
Skate park	pyramida s obrubníkem, výška 600 mm, Funbox – nízký bang s obrubníkem araiem, výška 600 mm, 1200 mm, šířka 400 cm, Slide box, výška 300 mm, délka 300 cm, Bang s nájezdovým radiusem, výška 1.200 mm, šířka 300 cm, Quaterpipe, výška 2.200 mm, šířka 300 cm, Bang s nájezdovým radiusem, výška 1.200 mm, šířka 300 cm, Quaterpipe, výška 1.200 mm, šířka 300 cm, Quaterpipe, výška 2.200 mm, šířka 400 cm, Quaterpipe, výška 1.200 mm, šířka 300 cm
Sportovní areál Tramvaj	venkovní hřiště – tenisový a volejbalový kurt, plážový volejbal, asfaltová plocha (nohejbal)
Sportovní hala TJ Sokol	sportovní hala s univerzálním využitím pro provozování rekreačního sportu, cvičná gymnastická hala
Sportovní hala ZŠ Strž	sportovní hala s univerzálním využitím pro závodní provozování několika míčových sportů, horolezecká stěna, venkovní volejbalové kurty
Sportovní hala na nábřeží J. Wolkeru	sportovní hala s univerzálním využitím pro míčové sporty, u internátu SŠIS plážový volejbal a malé fotbalové hřiště s umělým trávnikem
Sportovní hřiště Sokol Žireč	multifunkční hřiště na míčové sporty, kurt na plážový volejbal, U rampa
Sportovní stadion pod Hankovým domem	fotbalové a volejbalové hřiště, lehkootletická dráha a doskočiště, hřiště na malý fotbal
Sportovní stadion v Podharti	fotbalové hřiště a dráha pro cvičení hasičů
SportWorld & Americana Bar, Vrchlického 735	Posilovna, spinning, ricochet, tělocvična (power joga, bosu, body ball, fitbox), kryosauna, sauna, whirlpool, masáže, solárium
Tenisové kurty	12 antukových kurtů, 1 kurt s umělým povrchem – v zimě přikrytý nafukovací halou
Tyršovo koupaliště	plavecký a rekreační bazén (50 m), dětský bazén a brouzdaliště, 2 kurty na beachvolejbal, 2 asfaltové kurty na míčové sporty, minigolf
Venkovní sportoviště u škol	hřiště pro míčové sporty s asfaltovým, antukovým nebo umělým povrchem, u ZŠ Schulzovy sady od roku 2014 nové venkovní hřiště s umělou trávou
Zimní stadion	zastřešená ledová plocha (lední hokej, krasobruslení, veřejné bruslení apod.)

Zdroj: MěÚ Dvůr Králové nad Labem

TABULKA 43: PŘEHLED NEZAJÍMAVĚJŠÍCH SPORTOVNÍCH AKCÍ

Název akce	Termín akce	Popis akce
Angeles Dance Group	červen	taneční vystoupení pro žáky škol a veřejnost
Běh Naděje	září	humanitární akce spojená s aktivním pohybem
Běh Safari	duben	tradiční běžecký závod
Juťa cup	srpen	tradiční tenisový turnaj
Královédvorský okruh O cenu Františka Šťastného	červen	závod historických motocyklů a sidecarů
Než vypustíme vodu z chladiče	říjen	rallye historických aut a motocyklů
O cyklistu Královédvorská	červen, srpen	tradiční akce – seriál závodů
O pohár rozhlasu	květen	atletické závody škol
O pohár starosty radnice	červen	atletické závody škol
Školní turnaj v miniházené	říjen – květen	turnaj mezi školami

Zdroj: Odbor školství, kultury a sociálních věcí, MěÚ Dvůr Králové nad Labem



TABULKA 44: DĚTSKÁ HŘIŠTĚ PRO VEŘEJNOST

Umístění	Vybavení
Dětské hřiště Lipnice	prolézačka s klouzačkou, houpačky atd.
Dětské hřiště na "Berlínku"	prolézačka s klouzačkou, houpačky atd.
Dětské hřiště pod Hankovým domem	houpačky, prolézačky, otočný kolotoč atd.
Dětské hřiště Slunečná	prolézačka s klouzačkou, kolotoč, hrazdy atd., celý areál je oplocený
Dětské hřiště ul. Elišky Krásnohorské	klouzačka, houpačky, hrazdy atd.
Dětské hřiště v parku Schulzovy sady	skluzavka, houpačky, prolézačky, celý areál je oplocený
Dětské hřiště V Zahrádkách	houpačky, prolézačka se skluzavkou atd.
Dětské hřiště Zboží	prolézačka s klouzačkou, houpačky, tabule na kreslení
Dětské hřiště Žireč	skluzavka, houpačky, prolézačky, celý areál je oplocený
Workoutové hřiště	Slouží k procvičování a posilování základních svalových skupin – cvičení ve venkovním prostředí pomocí různých cviků kalisteniky (cvičení s vlastní tělesnou vahou). Je možné využít dvě nerezové hrazdy v různých výškách, vodorovné rúčkovadlo se zavěšenými nerezovými kruhy, bradla, tři kusy svislých žebřin a šikmou lavici.

Zdroj: Odbor školství, kultury a sociálních věcí, MěÚ Dvůr Králové nad Labem

OBRÁZEK 15: DĚTSKÉ HŘIŠTĚ V PARKU SCHULZOVY SADY



Foto: Martin Záruba



SHRNUTÍ

BYDLENÍ

- Vyšší stáří bytového fondu.
- Standardní vybavení bytového fondu.
- Územní předpoklady pro další bytovou výstavbu zakotveny v územním plánu.

ŠKOLSTVÍ A VZDĚLÁVÁNÍ

- Dostatečný počet a kapacita základních a mateřských škol (z kapacitních důvodů je možno přijímat i děti mladší 3 let).
- Nárůst mladších uchazečů o předškolní vzdělávání.
- Existence středního školství.

ZDRAVOTNICTVÍ

- Není zajištěna dětská pohotovost ve všední dny, bylo konzultováno s dětskými lékaři. Návštěvnost v tyto dny byla minimální a nebyla neodkladná – nejbližší pohotovost v Oblastní nemocnici Trutnov.
- Široká síť veřejných zdravotnických služeb.
- Zajištěné fungování nemocnice pro spádovou oblast.

SOCIÁLNÍ PÉČE

- Síť sociálních služeb je vyhovující, pouze nedostatečné je pokrytí služeb pro osoby s psychickými problémy a duševním onemocněním – potřeba rozšíření služeb soc. rehabilitace a zřízení následné péče (obdobně jako organizace Péče o duševní zdraví).

KULTURA

- Nedostatek finančních prostředků na postupnou rekonstrukci, modernizaci, opravy památek.
- Absence neziskových organizací pořádajících kulturní a společenské akce.

SPORT A TĚLOVÝCHOVA

- Dostatek sportovních oddílů – různorodost sportovních odvětví, dostupnost.
- Absence krytého bazénu.
- Dostatek dětských hřišť.
- Nedostatečná kapacita sportovišť.
- Rozšíření stávajícího, případně realizace nového workoutového hřiště.



2.1.6 ŽIVOTNÍ PROSTŘEDÍ

2.1.6.1 STAV ŽIVOTNÍHO PROSTŘEDÍ

PŮDNÍ FOND

Zemědělská půda – zemědělský půdní fond je základním přírodním bohatstvím naší země, nenahraditelným výrobním prostředkem umožňujícím zemědělskou výrobu a je jednou z hlavních složek životního prostředí. Tvoří jej zemědělská půda (pozemky zemědělsky obhospodařované, to je orná půda, chmelnice, vinice, zahrady, ovocné sady, louky, pastviny) a půda dočasně neobdělávaná.

Ochrana zemědělské půdy spočívá ve vázanosti jeho využití pro zemědělské účely a dále též v právní úpravě jeho ochrany při územně plánovací činnosti, při zpracování návrhů na stanovení dobývacích prostorů, při stavební, těžební a průmyslové činnosti a při geologickém průzkumu.

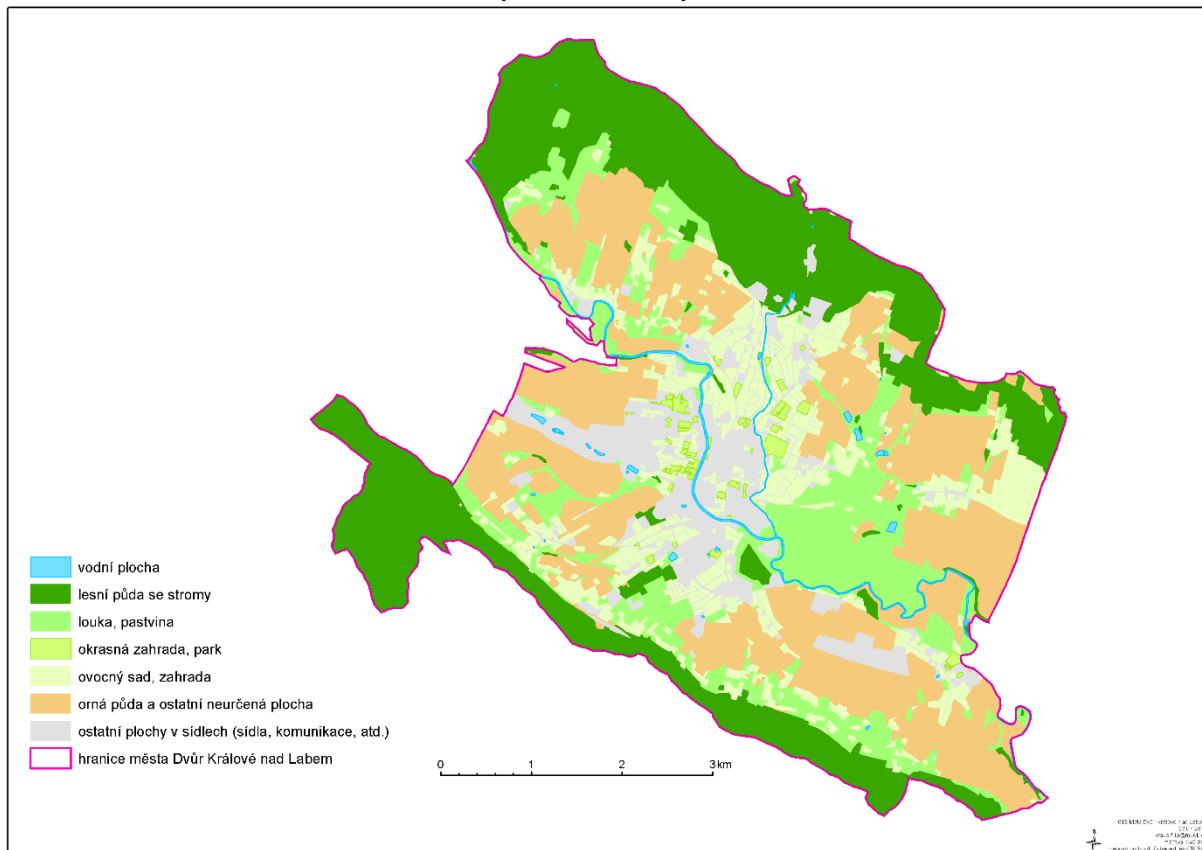
Kvalita zemědělské půdy

Zemědělská půda je klasifikována prostřednictvím bonitovaných půdně-ekologických jednotek (BPEJ). BPEJ vyjadřuje pětimístným číselným kódem hlavní půdní a klimatické podmínky, které mají vliv na produkční schopnost zemědělské půdy a její ekonomické ohodnocení. Příslušnost zemědělské půdy ke konkrétní BPEJ znamená příslušnost k jedné z pěti tříd ochrany zemědělského půdního fondu. Třída ochrany I. zahrnuje bonitně nejvyšší půdy v jednotlivých klimatických regionech, třída ochrany V. půdy s velmi nízkou produkční schopností, většinou pro zemědělské účely postradatelné. Pro půdy zařazené do I. a II. třídy ochrany je metodickým pokynem definován vysoký stupeň ochrany.

Území města Dvůr Králové nad Labem se rozkládá na osmi katastrálních územích: Dvůr Králové nad Labem, Lipnice u Dvora Králové, Sylvárov, Verdek, Zboží u Dvora Králové, Žirecká Podstráň, Žireč Městys, Žireč Ves. Plocha celého řešeného území je 3 585 ha a z této plochy činí výměra zemědělské půdy 1 920 ha, z toho dále orná půda 1 072 ha, zahrady 271 ha, ovocné sady 54 ha a trvalé travní porosty 523 ha, tj. cca 53,6 % plochy. Míra urbanizace na území Dvůr Králové nad Labem činí 18,3 % a lesních ploch cca 25,9 % při výměře 930 ha – viz obrázek 16.



OBRÁZEK 16: ČLENĚNÍ PLOCH VE MĚSTĚ (ÚZEMÍ MĚSTA)



Zdroj: MĚÚ Dvůr Králové nad Labem

Pro zemědělství je nejvhodnější široké údolí kolem Labe. Půdy jsou zde hluboké, výborně vododržné, slabě kyselé a umožňují v relativně příznivých klimatických podmínkách nejlepší provoz zemědělské výroby. Vysoká kvalita zemědělské půdy je především v městských částech Lipnici, Zboží a Žirči.

Největší lokalitou městské zeleně je městský hřbitov na severním okraji města, park Schulzovy sady v centru města, starý hřbitov a park v Žirči. Další menší parkově upravené plochy kultivovaným způsobem doplňují městský parter. V katastrálním území města se nachází téměř 930 ha lesních porostů, které město lemují především ze severní a jižní strany. Jedná se v převážné míře o stejnorodé a stejnověké porosty vzniklé po rozsáhlé mniškové kalamitě v letech 1923–1926. Dominantní zastoupení dřevin tvoří smrk, borovice a modřín. Lesní porosty jsou v převážné míře v majetku města Dvůr Králové nad Labem, spravují je Městské lesy Dvora Králové nad Labem. Jen část porostu je v majetku státu nebo v soukromém vlastnictví. Lesy plní funkci rekreační i hospodářskou.



Z původních rostlinných společenstev se na území města zachovalo několik málo porostů, např. podél terénních prohlubní mezi částí Verdek – Podháj, nebo Fibich – Zboží, případně Fibich – Choustníkovo Hradiště. Podél Labe mimo zastavěné území je místy zachována doprovodná lužní vegetace, ve vlastním sídle jsou podél břehů vysázené lipové aleje. Bohatá doprovodná zeleň je i podél Hartského potoka a Netřeby. Doprovodná zeleň většinou rozptýleného charakteru lemuje také další vodoteče a vodní nádrže. V roce 2001 byla vysázena dubová alej (100 ks) na Hrubých lukách. Významnou skupinu v rámci doprovodné zeleně tvoří zeleň podél komunikací. Březová alej v ulici Spojených národů, lipová alej vedoucí k vlakovému nádraží a lipová alej nábřeží Benešovo byly zaevidovány jako významné krajinné prvky. V případě nutnosti dochází k jejich postupné obnově a k jejich ošetřování. Díky zanedbání v mladém věku a nevhodným řezem v minulosti došlo k vnitřnímu vyhívání některých kmenů. Březová alej v ulici Spojených národů byla již z velké části obnovena a nahrazena platany.

Od roku 2014 město realizuje rozsáhlý projekt (rozpočet cca 11 mil. Kč) „Regenerace zeleně vybraných lokalit města Dvůr Králové nad Labem“. V 18 lokalitách města a městských částí došlo k revitalizaci zeleně spočívající v kácení dřevin se sníženou provozní bezpečností, provedení zdravotních řezů a zejména ve výsadbě zeleně na původních i nově vybraných místech.

Lesy jsou uloženy v poměrně dobře chráněné kotlině a historicky velmi dobře lesnický vedeny, proto nepodléhají rozsáhlým lesním kalamitám způsobovaným bořivými větry. V současné době se vlivem rozdrobení držby a nepřítomností vlastníků v místě lesů objevují problémy s kůrovcem. Všechny porosty jsou lesnický zařízeny a vlastníci v nich hospodaří podle schválených lesních hospodářských plánů či osnov. Při obnovách porostů jsou přisazovány listnaté meliorační a zpevňující dřeviny.

Zařazení půd do třídy ochrany (TO) zemědělské půdy podle BPEJ na území města Dvůr Králové nad Labem:

- I. 51100, 51400, 55600
- II. 51300, 51310, 51410, 52511, 54200, 54300
- III. 51313, 51450, 52001, 54400, 54410, 56401
- IV. 52011, 52041, 54712, 54752
- V. 52213, 53114, 54077, 54177, 54199, 56701, 56811, 57001, 57541, 57769



TABULKA 45: KVALITA ZEMĚDĚLSKÉ PŮDY – PROCENTUÁLNÍ PODÍL TŘÍD OCHRANY ZPF DLE KATASTRÁLNÍCH ÚZEMÍ ZEMĚDĚLSKÉ PŮDY

Katastrální území	I. TO	II. TO	I.+II. TO	III. TO	IV. TO	V. TO
Dvůr Králové nad Labem	37,8 %	33,3 %	71,1 %	14,1 %	1,9 %	12,9 %
Lipnice u Dvora Králové	50,7 %	27,1 %	77,8 %	20,1 %	0,3 %	1,8 %
Sylvárov	0,0 %	50,6 %	50,6 %	22,5 %	19,2 %	7,7 %
Verdek	41,0 %	12,6 %	53,6 %	30,7 %	7,6 %	8,1 %
Zboží u Dvora Králové	36,6 %	34,8 %	71,4 %	16,0 %	5,6 %	7,0 %
Žirecká Podstráň	4,9 %	51,7 %	56,6 %	19,3 %	11,5 %	12,6 %
Žireč Městys	80,3 %	9,8 %	90,1 %	8,7 %	0,0 %	1,2 %
Žireč Ves	11,8 %	51,2 %	63,0 %	31,8 %	4,0 %	1,2 %

Zdroj: Odbor životního prostředí, MěÚ Dvůr Králové nad Labem

Ohroženost půdního fondu erozí

Eroze půdy je proces degradace půdy způsobující omezení či úplnou ztrátu jejích produkčních schopností. Tento pojem je tak vztahován hlavně na zemědělskou půdu, i když může docházet k erozi i na půdách lesních v důsledku těžby. Samotný proces eroze půdy je procesem přírodním, který nelze zcela zastavit. Rozlišuje se tak eroze normální (geologická) a eroze zrychlená. Příčiny eroze půdy jsou specifické a souvisí s intenzifikací zemědělské výroby a velkovýroby, která byla započata kolektivizací, a jejím následkem bylo zvýšení produkčních ploch na úkor dalších stabilizačních prvků krajiny, jakými jsou meze, aleje, louky, břehy přirozeně se vinoucích toků či dříve nevyužívaná produkčně nevhodná půda, které plní funkce nejen ekologické, ale i protierozní. Došlo tím mimo jiné ke změně způsobu obdělávání půdy související se scelováním polí do větších celků, které mohly být obhospodařovány mechanizací, ovšem za cenu snížené ochrany, kterou právě do té doby běžné krajinné prvky plnily.

Ochrana před erozí

Při veškeré činnosti dotýkající se úpravy zemského povrchu je nutno zabývat se také protierozní ochranou území. V území je to zejména činnost zemědělská, lesní hospodářství a veškerá činnost stavební. Ochranu proti vodní erozi je možné zajistit aplikací protierozních opatření, která spočívají v ochraně půdy před účinky dopadajících kapek erozně nebezpečného deště, podpoře vsaku vody do půdy, omezení unášecí síly vody a soustředěného povrchového odtoku, zpomalení, zachycení a bezpečném odvedení povrchového odtoku na zájmovém půdním bloku či jeho dílu. Soustředěný povrchový odtok je potřeba bezpečně odvést do vodoteče nebo jiného místa, kde již nemůže způsobit přímou škodu, a je třeba zachytit smytou zeminu. Z hlediska finančního je nutné při návrhu protierozních opatření postupovat od finančně i realizačně nejjednodušších opatření organizačního (optimální tvar a velikost pozemku, půdního bloku či jeho dílu, vhodné umístění pěstovaných plodin, včetně ochranného zatravnění) a agrotechnického charakteru (setí/sázení po vrstevnici, ochranné



obdělávání – bezorebné setí, setí/sázení do mulče, setí/sázení do mělké podmítky, setí do ochranné plodiny, setí s podplodinou, setí kukuřice do úzkého řádku) k opatřením technického charakteru (příkopy, průlehy, polní cesty s protierozní funkcí, ochranné hrázky, terasy, protierozní meze). Ochrana před větrnou erozí zajišťuje vhodné umístění pěstovaných plodin, včetně ochranného zatravnění, pásové pěstování plodin, úprava tvaru a velikosti pozemku, úprava struktury půdy, zvýšení podílu organické hmoty, větrolamy.

Řešením vedoucím ke zlepšení stavu je navrhování a realizace adaptačních opatření pomocí nástrojů územního plánování a především provedením komplexních pozemkových uprav.

Ke zlepšení poměrů v oblasti města Dvůr Králové nad Labem přispěje navržený poldr – suchá nádrž Žireč, dalším navrhovaným opatřením jsou realizace rybníka a sedimentační předzdrže v Podharti, realizace rybníka na Městské Podstráni.

Zemědělská půda na území města Dvůr Králové nad Labem je dle výpočtu potenciálního ohrožení větrnou erozí prakticky mimo ohrožení. Většina katastrálních území spadá do kategorie půd bez ohrožení.

KVALITA OVZDUŠÍ A VOD

Stav ovzduší není ve Dvoře Králové nad Labem monitorován stacionárními měřicími stanicemi a není zjišťován ani mobilními měřicími stanicemi. Mezi velké zdroje znečištění ovzduší patří Teplárna Dvůr Králové (TDK). Vybudována byla na začátku padesátých let 20. století jako centrální zdroj tepla pro město. Instalovaný teplotenský výkon zde činí 115,8 MW. Ročně se odtud prostřednictvím parní sítě o délce 11 km dodá teplo v celkovém objemu asi 800 TJ do 100 předávacích míst. Z tohoto objemu více než 11 % činí zásobování bytů.

Díky celé řadě realizovaných opatření podporujících tzv. „Ekologizaci TDK“ dnes splňuje všechny ekologické limity. V Teplárně Dvůr Králové byly zrekonstruovány hlavní kotle na možnost připalování zemního plynu, vybudovány byly nové speciální tkaninové filtry k odloučení prachových částic z kouřových plynů, je zde používáno výhradně palivo o nízkém obsahu síry, přebudovány byly i řídicí systémy spalování v kotlích. Dalším pozitivním krokem vedoucím ke zlepšení čistoty ovzduší je spalování biomasy.

Lokální topeniště, jako všeobecně významný plošný producent znečištění ovzduší, jsou postupně eliminována plynifikací města, resp. připojením na stávající parovod. V okrajových částech města zůstává tento fenomén významným producentem emisí, ovšem jen s lokální působností. Vzhledem k obecnému nárůstu automobilové osobní i nákladní dopravy se dá, i přes značná ekologická opatření, počítat se stoupajícím podílem emisí z výfukových plynů. Nejnebezpečnější jsou oxidy



dusíku, které tvoří suchý smog, a prachové částice. V rámci republiky patří Královéhradecký kraj k regionům s méně znečištěným ovzduším. Město tak můžeme charakterizovat jako území s nízkou imisní a emisní zátěží životního prostředí, ale se stoupající tendencí.

Území města patří do povodí řeky Labe. Ta je pod vodní nádrží Les Království až k městu vedena jako voda pstruhová. Přítoky Hartský potok a Netřeba jsou zařazeny do vodohospodářsky významných toků se pstruhovou vodou a ve třídě II. – III.

Zájmové území má mimořádný vodohospodářský význam. Nachází se v oblasti Královédvorské synklinály (cenomanská zvodeň), která patří k největším zdrojům kvalitní pitné vody v Královéhradeckém kraji. Celé území města se tak nachází v pásmu hygienické ochrany 2. stupně, které je stanoveno k ochraně vydatnosti, jakosti nebo zdravotní nezávadnosti vodního zdroje před ohrožením ze vzdálenějších míst. Pásma hygienické ochrany 1. stupně se stanoví k zabezpečení ochrany místa vodního zdroje v prostoru místa odběru, případně jímacího zařízení. Takových míst je v našem městě 7.

OBRÁZEK 17: LABE PROTÉKAJÍCÍ MĚSTEM



Zdroj: MěÚ Dvůr Králové nad Labem

Na podzim roku 2006 byly provedeny cílené vzorkovací práce na vybraných 11 hydrogeologických objektech pro zjištění a vyhodnocení aktuální zátěže cenomanské zvodně. Zaznamenán byl nárůst koncentrací chlorovaných uhlovodíků ve vodárensky nejvíce využívaném vrtu HV-1 a v aktuálně nevyužívaném vrtu K-1 (Hrubá luka) hodnoty trichloretylenu (TCE) nad asanační limit. Podle výsledků



jednoho rozboru z vodovodní sítě ze září roku 2006 je koncentrace TCE v pitné vodě hluboko pod limitní hodnotou. Mísením vod z více vodních zdrojů je dosaženo snížení hodnoty TCE pod stanovený limit. Odpadní vody z města (dešťové i splaškové vody) jsou odváděny městskou kanalizací do čistírny odpadních vod (ČOV). Jedná se o mechanicko-biologickou čistírnu po částečné rekonstrukci z období 1996–1997 (viz kapitola 2.1.4.1 Technická infrastruktura). Postupné dlouhodobé zlepšení jakosti vody pokračuje na celém toku Labe systematickým čistěním odpadních vod.

MÍRA OHROŽENÍ HLUKEM

Zdroje hluku lze charakterizovat jako liniové, plošné a bodové.

Liniovými zdroji jsou v zájmovém území silniční a železniční komunikace. Plošnými zdroji hluku jsou zejména průmyslové, výrobní a skladovací areály, ve velmi okrajovém měřítku pak sportovní areály a parkoviště. Jako bodové zdroje hluku zde působí jednotlivé objekty, technologická zařízení na budovách a různé provozovny. Ani u jednoho z případů se ovšem nejedná o významné jevy, které by dosahovaly úrovně regionálního měřítka.

Za nejvýznamnější zdroje hluku ve Dvoře Králové nad Labem lze považovat dopravu, hlavně komunikace II/299 a II/300, dále pak veřejné vnitrostátní letiště Dvůr Králové nad Labem (pro omezení hluku letiště není v provozu v noční době a lety motorových letadel pod 2.000 stop jsou eliminovány s ohledem na plynulost letu při vzletání a přistávání). Na území města Dvůr Králové nad Labem se nenachází žádný z vybraných úseků silnic I. třídy. Na základě informací od Krajské hygienické stanice Královéhradeckého kraje nebyly za posledních 10 let zaznamenány žádné podněty v souvislosti s řešením problémů ohrožení obyvatelstva hlukem na území města. Významný potenciální zdroj hlukové zátěže avšak do budoucna představuje novostavba silnice D11. Mezi protihluková opatření by v tomto ohledu měla být brána v potaz výsadba zeleně zastoupená v dostatečném měřítku.

BROWNFIELDS A LOKALITY S EKOLOGICKÝMI ZÁTĚŽEMI

Aktuální výčet nejvýznamnějších evidovaných brownfieldů na území města Dvůr Králové nad Labem uvádíme v následující tabulce a dále jsou součástí mapové přílohy – viz Příloha 5.

TABULKA 46: PLOCHY EVIDOVANÉ V NÁRODNÍ DATABÁZI BROWNFIELDŮ

Č.	Název	Katastrální území
1.	administrativní prostory – bývalá tržnice	Dvůr Králové nad Labem
2.	bývalá vila a mateřská škola, ul. Spojených národů	Dvůr Králové nad Labem
3.	nedostavěný objekt MILCOM	Dvůr Králové nad Labem

Zdroj: Národní databáze brownfieldů



TABULKA 47: DALŠÍ PLOCHY EVIDOVANÉ NA MĚSTSKÉM ÚŘADĚ DVŮR KRÁLOVÉ NAD LABEM

Č.	Název	Katastrální území
1.	bývalá stáčírna živíc	Dvůr Králové nad Labem
2.	Elišáková cihelna	Dvůr Králové nad Labem
3.	část odkaliště ČEZ	Dvůr Králové nad Labem
4.	bývalý hotel Betlém	Žíreč Ves
5.	bývalá Tiba Vorlech	Dvůr Králové nad Labem
6.	bývalá textilní továrna BATIS	Verdek
7.	bývalý hotel Havlíčkova ulice	Dvůr Králové nad Labem
8.	bývalé zemědělské družstvo	Lipnice u Dvora Králové
9.	bývalé zemědělské družstvo	Žirecká Podstráň
10.	bývalá Tiba Zálabí – Benešovo nábřeží	Dvůr Králové nad Labem
11.	bývalá Tiba Slovany textilní učiliště a zahradnictví	Dvůr Králové nad Labem
12.	parkoviště J. Hory, garáže, zahrada	Dvůr Králové nad Labem
13.	bývalé zemědělské družstvo	Sylvárov
14.	areál starého koupaliště	Dvůr Králové nad Labem

Zdroj: Odbor životního prostředí, MěÚ Dvůr Králové nad Labem

Základním podkladem evidujícím stav brownfieldů na území města Dvůr Králové nad Labem je studie zpracovaná k roku 2005. Seznam čítá celkem cca 300 chátrajících a nevyužívaných objektů. Kromě typických brownfieldů (průmyslové areály, zemědělské objekty, ekologické zátěže apod.) jsou v seznamu zahrnuty i objekty s původní funkcí bydlení, dále kůlny, stodoly, garáže, zbořeniště apod. V evidenci zejména těchto méně významných objektů dochází k častým změnám. Aktuální stav zaevidovaných lokalit je vyznačen v mapových přílohách.

Lokality s ekologickými zátěžemi

Největší starou ekologickou zátěž představuje **bývalá skládka komunálních a průmyslových odpadů (Elišáková cihelna)**. Umístěna je v jihozápadní části města v blízkosti areálu Technických služeb města Dvora Králové nad Labem. Provozována byla v prostoru vytěžené cihelny po dobu asi 15 let jako neřízená skládka. Na toto místo byl vyvážen komunální a průmyslový odpad bez přesné specifikace a evidence. Vzhledem k pracovnímu zaměření blízkých průmyslových podniků lze předpokládat, že na skládku byly ukládány odpady z textilního a strojírenského průmyslu. V roce 1991 bylo skládkování ukončeno a její povrch byl překryt zeminou. Byl vybudován monitorovací systém určený k upřesnění mocnosti a charakteru uloženého odpadu, pro zjištění geologických a hydrogeologických poměrů lokality a pro odběry vzorků podzemní vody. Na přelomu let 2004 a 2005 byla provedena rekonstrukce monitorovacího systému. Vzhledem k nedořešeným majetkoprávním vztahům nebyla dosud provedena asanace a rekultivace skládky. V současné době je prováděno monitorování jakosti vod v okolí výše uvedené bývalé skládky.



Dalším ze známých zdrojů znečištění je prostor **bývalé chemické prádelny a čistírny**, kde jsou jediným indikovaným znečištěním chlorované alifatické uhlovodíky v podzemní vodě. Jde o látky rozpustné ve vodě, toxické. Na předemětné lokalitě byl v letech 2008–2010 proveden monitoring kvality podzemních vod v souladu s rozhodnutím ČIŽP ve věci sanace, v průběhu monitoringu nebyly překročeny cílové sanační limity stanovené rozhodnutím ČIŽP, šíření chlorovaných uhlovodíků podzemními vodami mimo vlastní areál bývalé chemické čistírny a prádelny se nepotvrdilo. Na základě získaných výsledků nebylo nutno přistoupit k aktivnímu sanačnímu zásahu na podzemních vodách a ten se nepředpokládá ani v následujícím období. Intenzivní monitoring byl ukončen, nadále je prováděna kontrola kvality podzemních vod v jednom reprezentativním monitorovacím objektu. V současné době je realizován sanační zásah v **bývalé stáčírně živců Dvůr Králové nad Labem – společnosti M – SILNICE, a. s.** Provoz areálu byl ukončen v roce 1991, v roce 2007 byla pro tuto lokalitu zpracována analýza rizik, která potvrdila kontaminaci nenasurované i nasurované zóny, nepolární extrahovatelné látky byly potvrzeny i v toku Žirecko-Podstráneckého potoka. Vlastní sanační práce spočívaly v odstranění stavebních konstrukcí, sanaci nasurované zóny horninového prostředí – odtěžení kontaminovaných zemin a sanace podzemních vod. Kontaminované podzemní vody jsou přečištěny v sanační jednotce a v rámci intenzifikace sanačního zásahu (vymývání znečištění) zpětně zasakovány do horninového prostředí prostřednictvím zasakovacího drénu. Předpokládaný termín dokončení sanačních prací je rok 2016.

TABULKA 48: PŘEHLED ŘEŠENÝCH EKOLOGICKÝCH ZÁTĚŽÍ

Název	Parcela č.	K. ú.	Rozloha (m ²)	Rozloha celkem (m ²)	Vlastník	Návrh na využití
Chemická prádelna a čistírna	-553	DKnL	3.509	8.580	HOLIDAY-PACIFIC HOMES-BOHEMIA, spol. s r. o., Alešova Pole, 613 00 Brno	v souladu s územním plánem – plochy výroby a skladování lehký průmysl
	909/4		2.004			plochy zelené soukromé vyhrazené
	911		2.476			
	914/1		597			
Elišáková cihelna	2240/5	DKnL	6.193	33.647	Jan Elišák, Milan Elišák, Aleš Říha	v souladu s územním plánem – plocha přírodní – lokální biocentrum
	2240/6		11.443			
	2240/11		12.942			
	2243/1		1.224			
	2251/1		1.845		město DKnL	
Stáčírna živců M-SILNICE, a. s.	4075	DKnL	938	6.954	M-SILNICE, a. s., Husova 1697, Pardubice	v souladu s územním plánem – smíšená komerční
	4076		750			
	4077		2.364			
	4078		902			
	311/21	Sylvárov	2.000		České dráhy, a. s.	dopravní infrastruktura drážní

Zdroj: Odbor životního prostředí, MěÚ Dvůr Králové nad Labem



Je možné, že se na území města nacházejí další ložiska znečištění, např. nebyla zpracována analýza rizik, a není znám původce znečištění zdroje K1 chlorovanými uhlovodíky.

Trvalým problémem současné společnosti je výskyt lokalit s černými skládkami. Ve většině případů u nich nelze identifikovat jejich původce.

CHRÁNĚNÁ ÚZEMÍ

Území přírodovědecky či esteticky velmi významná nebo jedinečná lze vyhlásit za zvláště chráněná. Kategorie zvláště chráněných území jsou národní parky, chráněné krajinné oblasti, národní přírodní rezervace, přírodní rezervace, národní přírodní památky, přírodní památky. Na území města Dvora Králové nad Labem se rozprostírá jedno chráněné území – **přírodní památka Čertovy hrady**. Přírodní památka je obecně charakterizována jako přírodní útvar menší rozlohy, zejména geologický či geomorfologický útvar, naleziště vzácných nerostů nebo ohrožených druhů ve fragmentech ekosystémů, s regionálním ekologickým, vědeckým či estetickým významem, a to i takový, který vedle přírody formoval svou činností člověk.

Charakteristika chráněného území – přírodní památka Čertovy hrady

Evidenční číslo (kód AOPK ČR): 2463

Katastrální území: Lipnice u Dvora Králové

Parcelní číslo: 557/1

Rozloha: 10 164 ha

Datum vyhlášení: 19. 11. 1949

TABULKA 49: CHARAKTERISTIKA CHRÁNĚNÉHO ÚZEMÍ ČERTOVY HRADY

Charakteristika	Údaje	Kód
Minimální nadmořská výška	416 m n. m.	
Maximální nadmořská výška	440 m n. m.	
Bioregion	Podkrkonošský	Kód: 1.37
Fytogeografické členění	Bělohradsko	Kód: 57a
Geomorfologická jednotka	Jičínská pahorkatina	Kód: VIA2
CHOPAV	Východočeská křída	Kód: 17
Klimatická oblast	Mírně teplá 9	Kód: MT9
Přírodní lesní oblast	Podkrkonoší	Kód:23

Zdroj: Ústřední seznam ochrany přírody AOPK ČR



OBRÁZEK 18: PŘÍRODNÍ PAMÁTKA ČERTOVY HRADY



Foto: Tomáš Vlk

Zdroj: <http://www.dvurkralove.cz/cs/tipy-na-vylety/vylety-do-okoli/certovy-hrady-4-km.html>

Jedná se o chráněné území geologického charakteru tvořené skalními útvary a rozsáhlým balvaništěm – ukázka destrukce křídových sedimentů na zvičinském zlomu. Předmětem ochrany jsou svrchnokřídové pískovcové skalní útvary, skalní výchozy a rozsáhlé balvanové moře se smíšeným porostem a ojedinělými starými buky. K památce, nacházející se cca 4 km jihozápadně od města, vede turistická značená cesta ze Dvora Králové nad Labem.

PROBLÉMY OCHRANY PŘÍRODY

Jako jeden z problémů ochrany přírody je vnímána zeleň rostoucí mimo les, zejména její situování na území města v kontinuitě na plnění její funkčnosti. Konkrétně se jedná o nedostatečné zastoupení zeleně v zastavěné části města, která je spíše odsouvána do okrajových částí, kde navazuje na volnou krajinu. Urbanistickou strukturu centra jakéhokoliv sídla tvoří, krom zástavby, různé typy nezastavěného území včetně zeleně, která zde má své opodstatněné místo. Zvýšení podílu zeleně v centrálních částech Dvora Králové nad Labem, která jsou součástí veřejných prostranství, vnitrobloků či uzavřených areálů, by pozitivně přispělo k ovlivnění lokálních mikroklimatických podmínek zejména v letních měsících, dále k eliminaci prašnosti, hlučnosti, včetně pozitivního estetického působení a zvýšení četnosti míst pro pobyt v zeleni. Stromy zde zaujmají funkci tzv.



zelených plíčí. Vzhledem k tomu, že rozvoj nových ploch je ve vnitřním kompaktním městě omezen, nabývají stávající plochy pro ozelenění na významu a směřování výsadby do centrálních částí by mělo být vnímáno jako jedna z priorit. Zeleň by měla být soustředována též do okolí významných budov, kulturních zařízení, míst piety, dětských hřišť a sportovišť.

Na území města se nachází park Schulzovy sady o rozloze 45 896 m² s návazností na centrum. Jedná se o historický park založený v roce 1913 s dendrologicky hodnotným zastoupením dřevin. V roce 1996 byl místně příslušným orgánem ochrany přírody registrován jako významný krajinný prvek. I přes v minulosti realizované práce v souvislosti s péčí o zeleň je zde stále prostor pro jeho koncepčně promyšlenou revitalizaci s návazností na jeho historickou stopu, kterou si ze statutu významného krajinného prvku žádá. V neposlední řadě je třeba věnovat větší pozornost plánu údržby a ošetřování dřevin, včetně mobiliáře.



SHRNUTÍ

- | |
|--|
| ➤ Dobré využití kvalitní zemědělské půdy. |
| ➤ Nízká emisní a imisní zátěž. |
| ➤ Dobrá kvalita podzemních vod. |
| ➤ Dostatek vodních zdrojů. |
| ➤ Existence příměstských lesů. |
| ➤ Existence lokalit s ekologickou zátěží. |
| ➤ Existence dalších ekologických rizik (kontaminovaný vrt) – potřeba zpracování analýzy rizik a následné sanace. |
| ➤ Nedostatek zeleně v zastavěné části města. |
| ➤ Zanedbaná odborná údržba a péče o stávající zeleň. |
| ➤ Potřeba promyšlené revitalizace parku Schulzovy sady včetně plánu údržby. |
| ➤ Nedostatek vodních ploch. |
| ➤ Neřešení problémů brownfields. |
| ➤ Zvážit zařazení dalších městem zmapovaných brownfields do národního seznamu. |



2.1.7 SPRÁVA OBCE

2.1.7.1 KOMPETENCE MĚSTA A ORGÁNY MĚSTA

Zastupitelstvo města je dle Zákona č. 128/2000 Sb., o obcích, nejvyšším orgánem obce. Rozhoduje o základních úkolech v oblasti samostatné působnosti obce. Zejména jde o záležitosti rozpočtové, finanční, majetkoprávní, zřizování příspěvkových organizací, schvalování základních rozvojových programů a plánů apod. Počet zastupitelů města Dvůr Králové nad Labem je dlouhodobě 21 členů.

TABULKA 50: VÝSLEDKY VOLEB – ŘÍJEN 2014

Název strany	Platné hlasy v %	Počet mandátů
ANO 2011	26,27	7
TOP 09	8,39	2
Královédvorští patrioti	6,34	1
Česká strana sociálně demokratická	17,77	5
Šance pro Dvůr	9,78	2
Východočeši – Šance pro Dvůr Králové n. L.	6,67	1
Republika pro Dvůr Králové n. L.	1,08	0
SNK Evropští demokraté	3,59	0
Občanská demokratická strana	9,40	2
Komunistická strana Čech a Moravy	4,79	0
Volba pro město	5,62	1
Občané pro lepší životní podmínky	0,53	0

Zdroj: MěÚ Dvůr Králové nad Labem

Zastupitelstvo města si jako své iniciativní a kontrolní orgány zřizuje výbory. V tomto volebním období jsou zřízeny pouze ty výbory, jejichž zřízení ukládá zákon o obcích, tedy kontrolní a finanční. Velká váha je přikládána projednávání podnětů výborů osadních, které působí v místních částech Lipnice, Verdek, Zboží a Žireč. Projednání vyřízení podnětů těchto osadních výborů je na programu každého zasedání zastupitelstva města.

Rada města je výkonným orgánem města v oblasti samostatné působnosti a ze své činnosti odpovídá zastupitelstvu města. V oblasti přenesené působnosti přísluší radě města rozhodovat, stanoví-li tak zákon. K základním kompetencím rady patří zabezpečení hospodaření podle schváleného rozpočtu, plnění zřizovatelských funkcí vůči zřízeným příspěvkovým organizacím, stanovení organizačního schématu městského úřadu a počtu jeho pracovníků a rozhodování o některých majetkoprávních úkonech, zejména pronájmu obecního majetku. V tomto volebním období (2014–2018) je rada města sedmičlenná a tvoří ji starosta (Ing. Jan Jarolím, ANO 2011) a 3 místostarostové (Mgr. Alexandra Jiříčková a Ing. Jan Helbich – ANO 2011 a Ing. Dušan Sedláček – Šance pro Dvůr). Dalšími členy RM



jsou 1 zastupitel zvolený za ANO 2011 (Ing. Jan Kříž), 1 za TOP 09 (MUDr. Libor Seneta) a 1 za Volbu pro město (Pavel Kraus).

Rada města si zřídila jako své iniciativní a poradní orgány následující komise (k 30. 6. 2015):

- sportovní komise;
- škodní komise;
- komise pro občanské záležitosti;
- kulturní komise;
- sociální komise;
- komise – redakční rada;
- likvidační komise;
- komise cestovního ruchu;
- komise památková;
- komise dopravní;
- komise životního prostředí;
- komise architektonická;
- komise prevence kriminality.

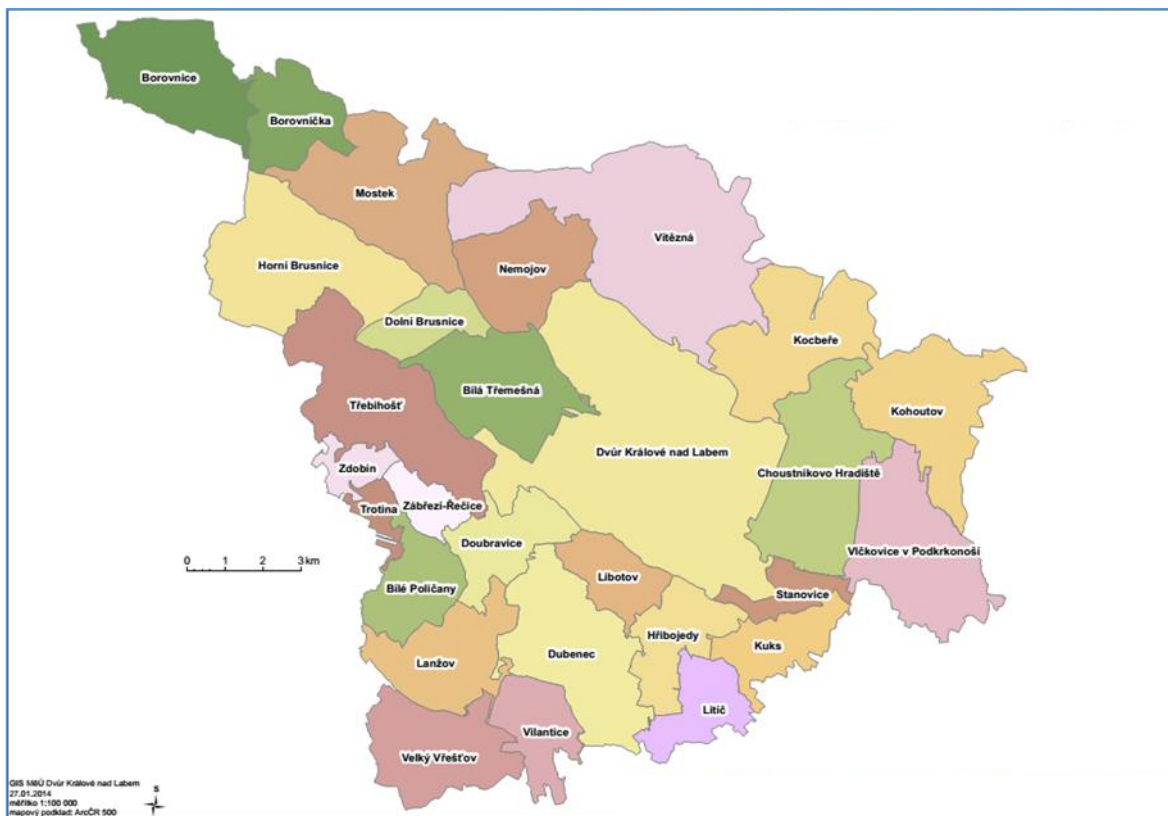
MĚSTSKÝ ÚŘAD

Městský úřad tvoří starosta, místostarostové, tajemník městského úřadu a zaměstnanci obce zařazení do úřadu. V čele městského úřadu je starosta. Městský úřad plní v oblasti samostatné působnosti úkoly, které mu uložilo zastupitelstvo města nebo rada města. Organizačně zabezpečuje činnost výborů a komisí. V oblasti přenesené působnosti vykonává státní správu v rozsahu úřadu obce s rozšířenou působností.

Základní územní obvod, v němž úřad vykonává svou působnost (dle ustanovení § 61 Zákona č. 128/2000 Sb., o obcích, v platném znění), tvoří obvody těchto obcí a jejich místní části: Bílá Třemešná, Bílé Poličany, Borovnice, Borovnička, Dolní Brusnice, Doubravice, Dubenec, Dvůr Králové nad Labem, Horní Brusnice, Hřibojedy, Choustníkovo Hradiště, Kocbeře, Kohoutov, Kuks, Lanžov, Libotov, Litíč, Mostek, Nemojov, Stanovice, Trotina, Třebihošť, Vilantice, Vítězná, Velký Vřešťov, Vlčkovice v Podkrkonoší, Zábřezí-Řečice, Zdobín.



OBRÁZEK 19: ADMINISTRATIVNÍ ČLENĚNÍ SPRÁVNÍHO OBVODU



Zdroj: GIS, MěÚ Dvůr Králové nad Labem

Organizační členění městského úřadu a celkový počet zaměstnanců města zařazených do městského úřadu je stanoven radou města. Rada města současně schválila organizační řád, který stanoví zásady činnosti a řízení úřadu, definuje organizační strukturu úřadu, vymezuje úkoly a pracovní náplň jednotlivých oddělení a odborů a vedoucích zaměstnanců, definuje vztahy uvnitř úřadu i vztahy k organizacím, které město zřídilo. Počet pracovníků města zařazených do městského úřadu je 133,75.¹⁵

Dle platného organizačního řádu se úřad člení na následující odbory, oddělení a úseky.

Úsek krizového řízení, úsek prevence kriminality a oddělení vztahů k veřejnosti jsou přímo podřízeny starostovi města. Mimo úřad je vyčleněna organizační složka Kontroly a interního auditu, která je rovněž přímo podřízena starostovi města.

¹⁵ Celkový součet pracovních úvazků k 1. 1. 2016



Městský úřad se člení na následující odbory (k 30. 6. 2015)

- odbor kanceláře tajemníka úřadu;
- odbor všeobecné vnitřní správy;
- odbor rozpočtu a financí;
- odbor ekonomiky a majetku města;
- odbor rozvoje, investic a správy majetku;
- odbor výstavby a územního plánování;
- odbor školství, kultury a sociálních věcí;
- odbor životního prostředí;
- odbor dopravy a silničního hospodářství;
- odbor obecní živnostenský úřad;
- odbor informatiky.

Umístění jednotlivých pracovišť městského úřadu trpí velkou roztržitostí a nachází se v několika prostorách, které nejsou zcela vyhovující nebo nejsou v majetku města. Kromě hlavní budovy na náměstí T. G. Masaryka čp. 38 se v současné době jedná o:

- budovu čp. 35 – soukromý objekt. Pronájem se předpokládá do konce 1. pololetí roku 2018. Zde jsou umístěny odbory ekonomiky a majetku města, rozvoje, investic a správy majetku a obecní živnostenský úřad;
- budovu čp. 2 – náměstí T. G. Masaryka, ve které je umístěno informační centrum;
- budovu čp. 59 – náměstí T. G. Masaryka – odbor životního prostředí;
- budovu čp. 574 – ulice Nedbalova – zde je umístěna část odboru dopravy a silničního hospodářství;
- budovu čp. 749 – ulice Rooseveltova, zde je kromě městské policie umístěna část odboru školství, kultury a sociálních věcí (terénní sociální práce) a část odboru dopravy a silničního hospodářství (přestupková řízení);
- budovu čp. 795 – bývalá ZŠ Komenského – zde se nachází část odboru dopravy a silničního hospodářství (přestupková řízení) a některá pracoviště odboru informatiky.

Zajištění rekonstrukce budovy bývalé ZŠ Komenského čp. 795 by nesporně přispělo ke zlepšení činnosti městského úřadu, větší přehlednosti pro občany města a ve svém důsledku i k úspoře finančních prostředků na zajištění provozu a zlepšení pracovních podmínek některých pracovníků.



ORGANIZACE ZŘIZOVANÉ MĚSTEM

Zastupitelstvo města může k plnění některých svých úkolů zřizovat příspěvkové organizace a schvalovat jejich zřizovací listiny, jimiž jim stanovuje, jaké úkoly budou takto zřízené organizace plnit. Město zřizuje následující příspěvkové organizace. U každé je uveden výpis ze zřizovací listiny tak, aby bylo patrné, jaké funkce organizace plní a také vývoj rozpočtu každé příspěvkové organizace za období 2010–2015. Za rok 2016 uvádíme data schválená zastupitelstvem města dne 8. 12. 2015.

Základní škola 5. května, Dvůr Králové nad Labem, 28. října 731

Organizace vykonává činnost základní školy, školní družiny a školní jídelny – výdejny.

Pronajímání služebních bytů zaměstnancům organizace.

TABULKA 51: ROZPOČET ZŠ 5. KVĚTNA V KČ¹⁶

Rok	2010	2011	2012	2013	2014	2015	2016
Částka	1.635.330	1.553.750	1.885.000	1.895.000	1.929.900	1.980.000	2.020.000

Zdroj: Odbor rozpočtu a financí, MěÚ Dvůr Králové nad Labem

Základní škola Schulzovy sady, Dvůr Králové nad Labem, Školní 1235

Organizace vykonává činnost základní školy, školní družiny, školního klubu a školní jídelny.

Zařízení školního stravování zajišťuje vedle školního stravování žáků také závodní stravování zaměstnanců organizace; zaměstnanců Základní školy Podhartě, Dvůr Králové nad Labem, Máchova 884; zaměstnanců Základní umělecké školy, Dvůr Králové nad Labem, nám. T. G. Masaryka 83, a rovněž i stravování žáků Základní školy a Praktické školy Dvůr Králové nad Labem, Přemyslova 479.

TABULKA 52: ROZPOČET ZŠ SCHULZOVY SADY V KČ¹⁷

Rok	2010	2011	2012	2013	2014	2015	2016
Částka	7.532.705	7.169.250	7.821.000	7.921.000	8.245.000	8.503.000	8.724.000

Zdroj: Odbor rozpočtu a financí, MěÚ Dvůr Králové nad Labem

Základní škola Strž, Dvůr Králové nad Labem, E. Krásnohorské 2919

Organizace vykonává činnost základní školy, školní družiny a školní jídelny.

Zařízení školního stravování – školní jídelna poskytuje školské služby podle § 119 školského zákona žákům organizace a žákům Základní školy 5. května, Dvůr Králové nad Labem, 28. října 731, a to i mimo dobu jejich pobytu ve škole. Zařízení školního stravování zajišťuje vedle školního stravování

¹⁶ Neinvestiční příspěvek z rozpočtu města vč. rozpočtových opatření.

¹⁷ Neinvestiční příspěvek z rozpočtu města vč. rozpočtových opatření.



žáků také závodní stravování zaměstnanců organizace a zaměstnanců Základní školy 5. května, Dvůr Králové nad Labem, 28. října 731.

Pronajímání služebních bytů zaměstnancům organizace.

TABULKA 53: ROZPOČET ZŠ STRŽ V KČ¹⁸

Rok	2010	2011	2012	2013	2014	2015	2016
Částka	2.947.230	2.800.413	3.000.000	3.100.000	3.250.000	3.420.000	3.510.000

Zdroj: Odbor rozpočtu a financí, MěÚ Dvůr Králové nad Labem

Základní škola Podharť, Dvůr Králové nad Labem, Máchova 884

Organizace vykonává činnost základní školy, školní družiny, školního klubu a školní jídelny – výdejny.

TABULKA 54: ROZPOČET ZŠ PODHARTĚ V KČ¹⁹

Rok	2010	2011	2012	2013	2014	2015	2016
Částka	1.755.415	1.668.330	1.820.000	1.920.000	2.086.000	2.160.000	2.260.000

Zdroj: Odbor rozpočtu a financí, MěÚ Dvůr Králové nad Labem

Mateřská škola, Dvůr Králové nad Labem, Drtinova 1444

Organizace vykonává činnost mateřské školy, školní jídelny a školní jídelny – výdejny.

Školní jídelna Žireč zajišťuje i školní stravování žáků a závodní stravování zaměstnanců Základní školy Strž, Dvůr Králové nad Labem, E. Krásnohorské 2919 – místo poskytovaného vzdělávání a školských služeb Žireč 11, 544 04 Dvůr Králové nad Labem.

Pronajímání služebních bytů zaměstnancům organizace.

TABULKA 55: ROZPOČET MŠ DRTINOVA V KČ²⁰

Rok	2010	2011	2012	2013	2014	2015	2016
Částka	1.959.830	1.864.313	2.293.800	2.230.560	2.436.060	2.380.000	2.445.000

Zdroj: Odbor rozpočtu a financí, MěÚ Dvůr Králové nad Labem

Investiční příspěvek

Rok	2014	2015
Částka	30.000	200.000

Zdroj: Odbor rozpočtu a financí, MěÚ Dvůr Králové nad Labem

¹⁸ Neinvestiční příspěvek z rozpočtu města vč. rozpočtových opatření.

¹⁹ Neinvestiční příspěvek z rozpočtu města vč. rozpočtových opatření.

²⁰ Neinvestiční příspěvek z rozpočtu města vč. rozpočtových opatření.



Mateřská škola, Dvůr Králové nad Labem, Elišky Krásnohorské 2428

Organizace vykonává činnost mateřské školy a školní jídelny.

Pronajímání služebních bytů zaměstnancům organizace.

TABULKA 56: ROZPOČET MŠ ELIŠKY KRÁSNOHORSKÉ V KČ²¹

Rok	2010	2011	2012	2013	2014	2015	2016
Částka	3.014.690	2.869.163	3.152.000	3.201.920	3.135.000	3.438.150	3.580.000

Zdroj: Odbor rozpočtu a financí, MěÚ Dvůr Králové nad Labem

Základní umělecká škola R. A. Dvorského, Dvůr Králové nad Labem, náměstí T. G. Masaryka 83

Organizace vykonává činnost základní umělecké školy.

Základní umělecká škola poskytuje vzdělání za úplatu; škola může pronajímat za úplatu žákům základní umělecké školy hudební nástroje vč. příslušenství.

TABULKA 57: ROZPOČET ZUŠ R. A. DVORSKÉHO V KČ²²

Rok	2010	2011	2012	2013	2014	2015	2016
Částka	263.080	250.250	1.489.100	1.610.000	1.315.350	1.350.250	1.250.000

Zdroj: Odbor rozpočtu a financí, MěÚ Dvůr Králové nad Labem

Dům dětí a mládeže JEDNIČKA, Dvůr Králové nad Labem, Spojených národů 1620

Organizace vykonává činnost školského zařízení pro zájmové vzdělávání – dům dětí a mládeže.

Organizace je střediskem uskutečňujícím výchovně vzdělávací a rekreační činnost pro děti, mládež, případně jejich rodiče a další dospělé zájemce v jejich volném čase, pravidelnou zájmovou činností, příležitostnou zájmovou činností, prázdninovou činností, individuální prací, soutěžemi, přehlídkami a nabídkou spontánních aktivit, a to během celého kalendářního roku. Prázdninová činnost se uskutečňuje formou táborů a odborných soustředění, jako vyvrcholení činnosti zájmových skupin, dále formou táborů a krátkodobých akcí určených především pro děti, případně mládež s dosud nevyhraněnými zájmy.

TABULKA 58: ROZPOČET DDM JEDNIČKA V KČ²³

Rok	2010	2011	2012	2013	2014	2015	2016
Částka	476.665	452.830	712.000	640.000	707.000	780.000	922.000

Zdroj: Odbor rozpočtu a financí, MěÚ Dvůr Králové nad Labem

Mzdové náklady školy a školských zařízení jsou financovány ze státního rozpočtu.

²¹ Neinvestiční příspěvek z rozpočtu města vč. rozpočtových opatření.

²² Neinvestiční příspěvek z rozpočtu města vč. rozpočtových opatření.

²³ Neinvestiční příspěvek z rozpočtu města vč. rozpočtových opatření.



Pečovatelská služba Města Dvůr Králové nad Labem

Pečovatelská služba Města Dvůr Králové nad Labem je pomáhající organizace založená na principech profesionality, respektu k jedinečnosti každé osoby, důstojného a partnerského přístupu s ohledem na práva člověka. Tato příspěvková organizace města nabízí a poskytuje řadu služeb:

- poskytování pečovatelské služby v domácnostech občanů zejména na území města Dvůr Králové nad Labem, v obcích správního obvodu obce s rozšířenou působností Dvůr Králové nad Labem, v souladu se zákonem o sociálních službách a vyhláškou, jejichž zdravotní stav a sociální poměry odůvodňují poskytování pečovatelské péče dle zákonných ustanovení;
- pronajímání bytů v domech zvláštního určení v ul. El. Krásnohorské 2962 a v ul. Sadová 2755, Dvůr Králové nad Labem, a nebytových prostor v domě zvláštního určení v ul. Sadová 2755, Dvůr Králové nad Labem, obhospodařovaných v souladu se smlouvou o výpůjčce;
- pronajímání služebních bytů zaměstnancům organizace;
- poskytování sociální služby azylové domy;
- praní a žehlení prádla a bytového textilu pro zřizovatele;
- zajištění rozvozu obědů základním a mateřským školám, které jsou příspěvkovými organizacemi zřízenými městem Dvůr Králové nad Labem;
- poskytování sociální služby noclehárna;
- pořádání benefičních a dalších akcí podobného charakteru za účelem zejména propagace organizace (PR – public relations) a zajišťování vícezdrojového financování pro hlavní účel činnosti organizace a činnosti související.

TABULKA 59: ROZPOČET PEČOVATELSKÉ SLUŽBY MĚSTA V KČ²⁴

Rok	2010	2011	2012	2013	2014	2015	2016
Částka	5.094.510	6.050.000	5.878.710	6.050.000	6.615.000	6.263.040	7.050.000

Zdroj: Odbor rozpočtu a financí, MěÚ Dvůr Králové nad Labem

Investiční příspěvek

Rok	2013	2015
Částka	550.000	111.881

Zdroj: Odbor rozpočtu a financí, MěÚ Dvůr Králové nad Labem

²⁴ Neinvestiční příspěvek z rozpočtu města vč. rozpočtových opatření.



Hankův dům, městské kulturní zařízení, náměstí Václava Hanky 299, Dvůr Králové nad Labem

Příspěvková organizace je zřízena za účelem uspokojování potřeb města, spočívajících v zajišťování kulturních, vzdělávacích, poznávacích a popularizačních činností.

Hlavní činnosti organizace:

- pořádání kulturních akcí (divadelních a filmových představení, plesů, koncertů různých hudebních žánrů, výstav a dalších kulturních akcí různých žánrů bez omezení);
- organizace oslav města (majáles, posvícení aj.) – provádí organizace na základě předchozího rozhodnutí orgánů města o konání těchto oslav, úhrada bude prováděna na základě objednávky a následné fakturace provedených služeb;
- pořádání školicích akcí všeobecného, estetického, odborného zaměření apod., a to prostřednictvím jiných vzdělávacích zařízení nebo vlastními lektory;
- pořádání různých kurzů, zejména tanečních, jazykových, odborných, zájmových a speciálních;
- organizace a podpora zájmové umělecké činnosti na úseku divadelním, tanečním, hudebním a pohybovém;
- provádění reklamní a informační služby včetně předprodeje vstupenek, jež souvisí s hlavním i vedlejším předmětem činnosti organizace,
- obchodní činnost – koupě zboží za účelem dalšího prodeje a prodej, stánkový prodej;
- pronajímání služebních bytů zaměstnancům organizace.

TABULKA 60: ROZPOČET HANKOVA DOMU V KČ²⁵

Rok	2010	2011	2012	2013	2014	2015	2016
Částka	3.708.960	3.437.500	3.750.000	3.950.000	4.931.274	5.090.000	5.250.000

Zdroj: Odbor rozpočtu a financí, MěÚ Dvůr Králové nad Labem

Městské muzeum ve Dvoře Králové nad Labem, Sladkovského 520, Dvůr Králové nad Labem

Příspěvková organizace je zřízena za účelem zajištění standardizovaných veřejných služeb kultury, a to jako muzeum ve Dvoře Králové nad Labem ve smyslu Zákona č. 122/2000 Sb., o ochraně sbírek muzejní povahy, ve znění pozdějších předpisů.

Příspěvková organizace je provozovatelem Městského muzea ve Dvoře Králové nad Labem.

Předmět hlavní činnosti organizace je získávání a shromažďování přírodnin a lidských výtvorů pro vědecké a studijní účely, zkoumání prostředí daného regionu, z něhož jsou přírodniny a lidské výtvořiny získávány. Muzeum dále z některých vybraných přírodnin a lidských výtvorů vytváří sbírky, které

²⁵ *Neinvestiční příspěvek z rozpočtu města vč. rozpočtových opatření.*



trvale uchovává, eviduje a odborně zpracovává. Dále umožňuje veřejnosti jejich využívání a zpřístupňování prostřednictvím poskytování vybraných veřejných služeb.

Zajišťuje ochranu sbírek po všech stránkách, vytváří příznivé podmínky pro uchování sbírek; sbírkové předměty udržuje, opravuje, restauruje. Zřizovatel je garantem poskytování standardizovaných veřejných služeb ve smyslu Zákona č. 122/2000 Sb., o ochraně sbírek muzejní povahy, ve smyslu § 10b Zákona č. 122/2000 Sb., o ochraně sbírek muzejní povahy.

Zřizovatel jako garant stanoví:

- obory, v nichž organizace působí: muzeum je muzeum vlastivědné, které se specializuje na historický a etnografický vývoj regionu Královédvorská (jedná se o správní obvod města Dvůr Králové nad Labem jako obecního úřadu obce s rozšířenou působností), tomu odpovídají shromažďované sbírkové předměty;
- území, z něž organizace převážně získává jednotlivé sbírkové předměty: region Královédvorská, v odůvodněných případech, k doplnění sbírky o předmět týkající se regionu Královédvorská, celé území ČR;
- standardizované veřejné služby jsou služby sloužící k uspokojování kulturních, výchovných, vzdělávacích a informačních potřeb veřejnosti. Spočívají ve zpřístupňování sbírek nebo jednotlivých sbírkových předmětů a poznatků o přírodě a historii z nich získaných prostřednictvím muzejních výstav, muzejních programů, muzejních publikací. Dále v poskytování informací o přírodě nebo společnosti získaných studiem přírodnin nebo lidských výtvorů, sbírek, sbírkových předmětů nebo prostředí, z nichž jsou sbírkové předměty získávány. Muzeum je poskytuje za následujících podmínek:
 - muzeum pořádá výstavy a muzejní programy dle ročního plánu činnosti;
 - zveřejňuje informace ve výroční zprávě;
 - zajišťuje zpracování odborných posudků, expertíz, stanovisek a pojednání v oborech své činnosti prostřednictvím pověřených znalců dle stanovených podmínek.

Muzeum poskytuje zlevněné vstupné pro žáky, studenty, důchodce, volné vstupné poskytuje dětem do 6 let, držitelům průkazu ZTP a členům AMG a ICOM.

Omezení výše uvedených standardů časové, ekonomické a fyzické dostupnosti může být muzeem provedeno pouze při rekonstrukci nebo nezbytné údržbě budovy muzea, při instalaci nové expozice, při nezbytných záchranných pracích na sbírce, během stěhování do jiných prostor a při živelných událostech.

Podmínky poskytování standardizovaných veřejných služeb a jejich omezení muzeum zveřejňuje na vývěsní ploše u budovy muzea čp. 530.



Muzeum se dále účastní výzkumu a vývoje spojeného s předmětem jeho činnosti, výsledky své odborné činnosti vydává a veřejně šíří prostřednictvím tisku, rozhlasu, televize a dalších hromadných informačních prostředků.

Muzeum dále pořizuje, vytěžuje a zužitkovává získané databáze, vystavuje či sděluje autorská díla veřejnosti (např. pořádání koncertů, autorských výstav, divadelních představení, audiovizuálních produkcí apod.), pořádá přednášky a besedy, vytváří regionální knihovní fond a umožňuje jeho vědecké, odborné a studijní využití; poskytuje informační služby veřejnosti související s účelem muzea.

Dle finančních možností dále vytváří aktivity dobrovolných spolupracovníků a podporuje rozvoj zájmových činností, zejména se zaměřením na děti a mládež, organizuje zájmové kroužky, volná sdružení zájemců o regionální historii, popř. vytváří podmínky pro specializované zájmy vycházející z poslání muzea a jeho dalších aktivit.

TABULKA 61: ROZPOČET MĚSTSKÉHO MUZEA V KČ²⁶

Rok	2010	2011	2012	2013	2014	2015	2016
Částka	2.654.805	2.667.695	2.942.903	3.400.000	3.452.000	3.530.000	3.570.000

Zdroj: Odbor rozpočtu a financí, MěÚ Dvůr Králové nad Labem

Investiční příspěvek

Rok	2014
Částka	357.000

Zdroj: Odbor rozpočtu a financí, MěÚ Dvůr Králové nad Labem

Městská knihovna Slavoj ve Dvoře Králové nad Labem, Tylova, Dvůr Králové nad Labem

Příspěvková organizace je zřízena za účelem zajištění veřejných knihovnických a informačních služeb, a to jako základní knihovna ve Dvoře Králové nad Labem ve smyslu Zákona č. 257/2001 Sb., knihovní zákon, ve znění pozdějších předpisů.

Příspěvková organizace je provozovatelem Městské knihovny Slavoj ve Dvoře Králové nad Labem.

Knihovna je základní knihovnou s univerzálním knihovním fondem, je součástí systému veřejných knihoven a vykonává informační, kulturní a vzdělávací činnosti, přičemž své veřejné knihovnické a informační služby poskytuje způsobem zaručujícím rovný přístup všem.

Předmět hlavní činnosti organizace je provozování základní knihovny ve Dvoře Králové nad Labem jako veřejné knihovny s univerzálními fondy a svými službami zajišťovat právo všech občanů na informace tím, že zpřístupňuje knihovní dokumenty z knihovního fondu knihovny nebo

²⁶ Neinvestiční příspěvek z rozpočtu města vč. rozpočtových opatření.



prostřednictvím meziknihovních služeb z knihovního fondu jiné knihovny, poskytuje ústní bibliografické a faktografické informace a rešerše, zprostředkovává informace z vnějších informačních zdrojů a umožňuje přístup k vnějším informačním zdrojům.

Dále příspěvková organizace:

- buduje, se zřetelem ke kulturním hodnotám a informačním potřebám uživatelů, univerzální knihovní fond, v němž jsou zastoupeny dokumenty odborné, populárně naučné a krásné literatury, periodika a další dokumenty a informační prameny;
- buduje speciální fond regionální literatury regionálních tiskovin a dalších informačních pramenů, zpracovává, uchovává a poskytuje informace o městě a regionu;
- využívá externích informačních databází za stanovených podmínek;
- nakupuje knihy, časopisy a informační materiály, spolupracuje s jinými knihovnami a informačními středisky, účastní se budování společných databází a výměny dat, své knihovní a informační fondy a databáze odborně zpracovává, ochraňuje, aktualizuje, aktivně propaguje a zpřístupňuje způsobem zaručujícím rovný přístup všem bez rozdílu, a to jak absenčními a prezenčními výpůjčními službami, tak poskytováním ústních i písemných bibliografických, referenčních a faktografických informací a rešerší či kopírovacími službami;
- poskytuje i využívá meziknihovní výpůjční služby;
- zajišťuje přístup k informacím, využívá k tomu a uživatelům zpřístupňuje knihovnické a další informační zdroje, včetně zdrojů přístupných prostřednictvím sítě internet, za předem stanovených podmínek;
- poskytuje kopírovací služby z vlastních fondů knihovny pro osobní potřebu uživatelů knihovny;
- pořádá exkurze, besedy, přednášky, knihovnicko-informační lekce pro žáky základních a středních škol, pro žáky zvláštní školy a děti z mateřských škol, výuku cizích jazyků a jiné vzdělávací kulturní akce, podporující poslání a činnost knihovny;
- spolupracuje s jinými právníckými osobami, podnikatelskými subjekty a fyzickými osobami, v rozsahu daném touto zřizovací listinou;
- dbá o růst odborného vzdělávání pracovníků v rámci organizace;
- propaguje a reprezentuje organizaci a její činnost mezi knihovnami Svazu knihovníků a informačních pracovníků a širokou odbornou veřejností;
- poskytuje své výpůjční služby těžce zdravotně postiženým a starým občanům donáškou knihovních dokumentů do jejich místa bydliště.



TABULKA 62: ROZPOČET MĚSTSKÉ KNIHOVNY SLAVOJ V KČ²⁷

Rok	2010	2011	2012	2013	2014	2015	2016
Částka	3.453.115	3.262.913	3.495.000	3.600.000	3.818.000	3.990.000	4.180.000

Zdroj: Odbor rozpočtu a financí, MěÚ Dvůr Králové nad Labem

Investiční příspěvek

Rok	2011
Částka	86.000

Zdroj: Odbor rozpočtu a financí, MěÚ Dvůr Králové nad Labem

Technické služby města Dvora Králové nad Labem

Účelem zřízení technických služeb města je zabezpečení služeb občanům a právnickým osobám sídlícím, nebo majícím pobočku ve městě.

Předmět hlavní činnosti:

- správa a kontrola stavu komunikací ve vlastnictví města;
- správa, údržba městské veřejné zeleně;
- provozování, údržba, opravy městského veřejného osvětlení;
- provozování, údržba veřejných pohřebišť na území města;
- provozování a správa městské tržnice;
- plnění povinností města plynoucích ze zákona o odpadech;
- provozování městského sběrného dvora;
- provozování a údržba městských veřejných WC;
- provozování a údržba městského koupaliště;
- provozování a údržba městského zimního a letního stadionu a sportovišť v majetku města;
- správa, provozování a údržba městských – veřejných dětských hřišť a správa a údržba informačních tabulí naučné stezky v parku Schulzovy sady;
- správa a údržba autobusových zastávek v majetku města;
- provozování a údržba kašny se Zábojem na náměstí T. G. Masaryka, fontány na náměstí Václava Hanky a pitných fontánek (parčík u čp. 749 Rooseveltova a na náměstí T. G. Masaryka);
- technické zajištění akcí konaných pod záštitou města;
- skladování a zabezpečení materiálů města, jež byly organizaci ke skladování předány (dlažební kostky, obrubníky, betonové dlaždice, stavební materiál apod.);

²⁷ Neinvestiční příspěvek z rozpočtu města včetně rozpočtových opatření.



- svoz komunálního odpadu na území města od občanů včetně svozu odpadkových košů, svoz tříděného odpadu – zejména papíru, plastů a úklid stanovišť kontejnerů na komunální odpad ve vlastnictví města a údržba sběrných nádob ve vlastnictví města.

Předmětem hlavní činnosti jsou rovněž práce a služby pro město provedené na základě žádanek a smluv uzavřených s městem, a to nad rámec vyúčtování, na něž byl v daném roce schválen provozní příspěvek.

TABULKA 63: ROZPOČET TECHNICKÝCH SLUŽEB MĚSTA V KČ²⁸

Rok	2010	2011	2012	2013	2014	2015	2016
Částka	33.530.000	33.091.242	34.926.633	39.746.709	39.504.535	39.758.663	41.945.000

Zdroj: Odbor financí a rozpočtu, MěÚ Dvůr Králové nad Labem

Investiční příspěvek

Rok	2010	2011	2012	2013	2014	2015	2016
Částka	142.000	-	-	350.000	822.416	400.000	2.000.000

Zdroj: Odbor financí a rozpočtu, MěÚ Dvůr Králové nad Labem

²⁸ Neinvestiční příspěvek z rozpočtu města vč. rozpočtových opatření.



2.1.7.2 HOSPODAŘENÍ A MAJETEK MĚSTA

BILANCE ROZPOČTOVÉHO HOSPODAŘENÍ

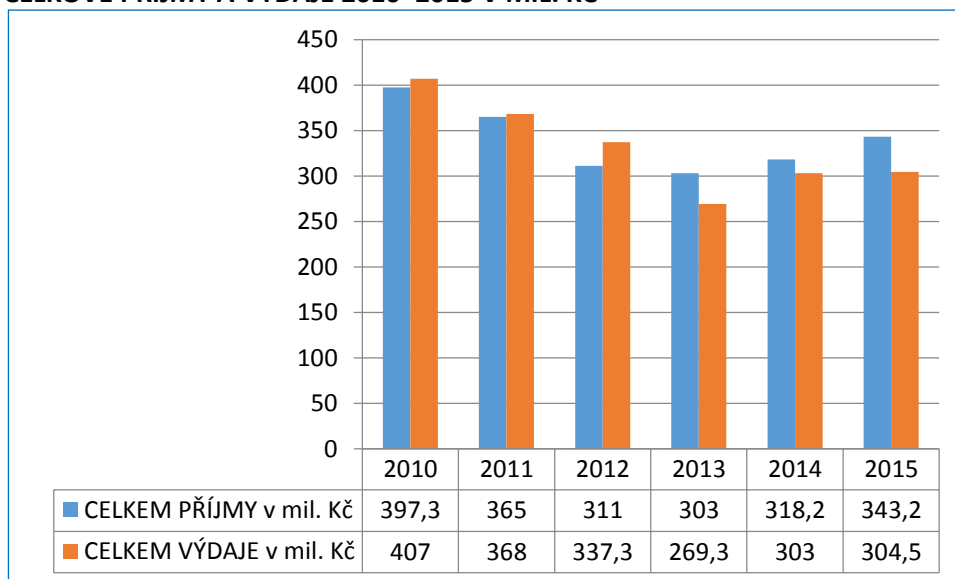
Bilance rozpočtového hospodaření a zdroje financování města Dvůr Králové nad Labem v letech 2010–2015 zobrazuje následující tabulka.

TABULKA 64: VÝVOJ CELKOVÉ STRUKTURY HOSPODAŘENÍ (SKUTEČNOST V MIL. KČ)

Název třídy položky	2010	2011	2012	2013	2014	2015
Daňové příjmy	173,1	158,8	165,2	184,2	187,0	195,2
Nedaňové příjmy	57,1	64,5	68,0	78,6	83,6	105,6
Kapitálové příjmy	29,0	3,7	21,4	7,5	4,0	6,3
Přijaté transfery	138,1	138,1	56,5	32,8	43,8	36,1
Celkem příjmy	397,3	365	311	303	318,2	343,2
Běžné výdaje	321,3	289	277,5	236,7	256,5	268,1
Kapitálové výdaje	85,7	78,9	59,8	32,8	46,5	36,4
Celkem výdaje	407	368	337,3	269,3	303	304,5
Financování	8,6	5,7	23,8	-23,3	-22,3	-8,8
Celkem financování	8,6	5,7	23,8	-23,3	-22,3	-8,8
Celkem saldo (příjmy – výdaje)	-9,7	-3	-26,3	33,7	15,2	38,7
Celkem saldo	-1,1	2,8	-2,6	10,3	-7,1	-29,9

Zdroj: Odbor rozpočtu a financí, MěÚ Dvůr Králové nad Labem

GRAF 15: CELKOVÉ PŘÍJMY A VÝDAJE 2010–2015 V MIL. KČ



Zdroj: Odbor rozpočtu a financí, MěÚ Dvůr Králové nad Labem

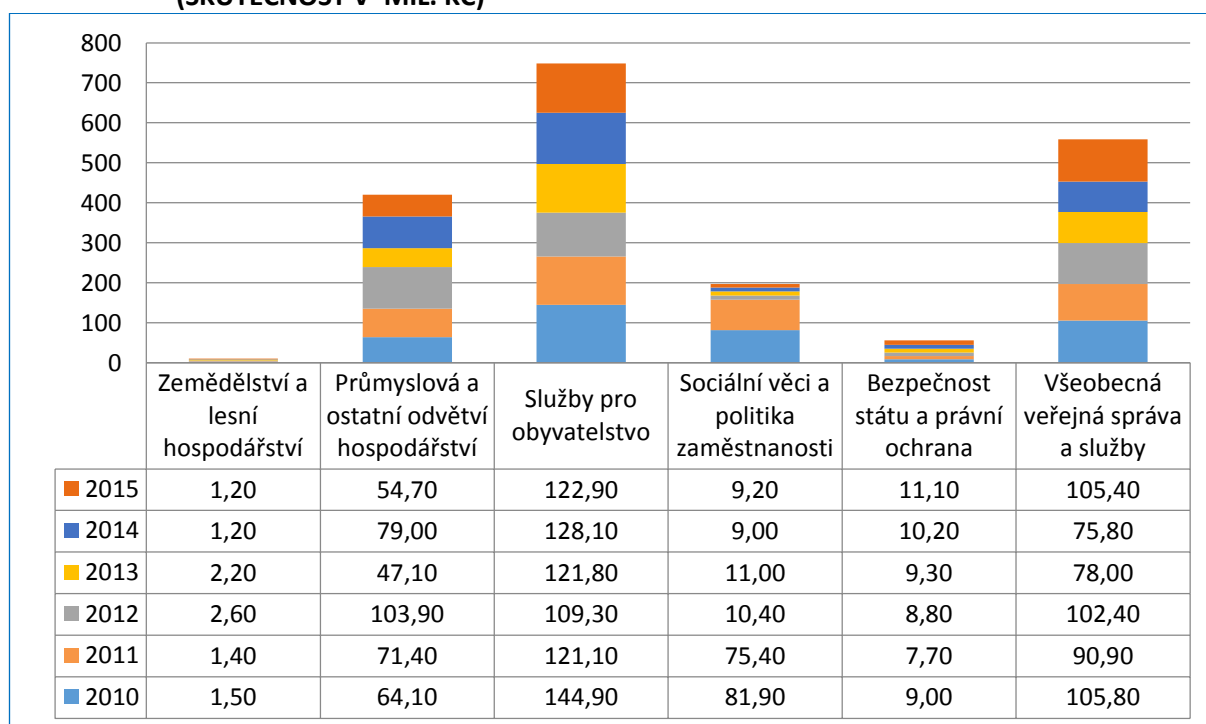
Ve sledovaném období (2010–2015) měla celková výše rozpočtu města Dvůr Králové nad Labem kolísající tendenci. Tento průběh vývoje byl způsoben především nejrůznějšími opatřeními ze strany státu na úseku organizace výkonu státní správy (zejména převodem dosud zabezpečovaných činností



pod jiné instituce). Po několika obdobích hospodaření s deficitem, zapříčiněným do značné míry nenarovnanými vztahy v oblasti obhospodařování vodohospodářské infrastruktury, byl od roku 2013 již dosahován přebytek v hospodaření. Nejvýraznějším způsobem naplňují rozpočet města daňové příjmy. V celém sledovaném období podíl tohoto druhu příjmů již překračoval 50 % všech dosahovaných příjmů.

Vývoj výdajů pak zachycuje níže uvedený graf.

GRAF 16: VÝVOJ VÝDAJŮ ROZPOČTU DLE ODVĚTVOVÉHO TŘÍDĚNÍ ROZPOČTOVÉ SKLADBY (SKUTEČNOST V MIL. KČ)



Zdroj: Odbor rozpočtu a financí, MěÚ Dvůr Králové nad Labem

Z hlediska výdajové struktury mají dlouhodobě nadále nejvýraznější podíl služby pro obyvatelstvo, tedy veřejné služby (např. školství, sociální služby, zdravotnictví, kultura, sport, volný čas). Celkově výrazně poklesl podíl výdajů na sociální věci a politiku zaměstnanosti, to však bylo způsobeno již výše zmíněným převodem dosud zabezpečovaných činností pod jiné instituce.



OBRÁZEK 20: PŘEHLED DOTACÍ A DOTAČNÍCH ZDROJŮ POSKYTNUTÝCH MĚSTU DVŮR KRÁLOVÉ NAD LABEM V LETECH 2010–2015 (SKUTEČNOST V KČ)

Pol	ÚZ	Název účelového znaku/souhrnný název položky	2010	2011	2012	2013	2014	2015
	98005	Sčítání lidu, domů a bytů v roce 2011	46 156,00	86 699,00				
	98007	Dotace na pomocný analytický přehled			70 000,00			
	98008	Účelové dotace na výdaje spojené s volbou prezidenta ČR			20 000,00	429 500,00		
	98071	Účelové dotace na výdaje spojené s volbami do Parlamentu České republiky	318 350,00			431 500,00		
	98074	Účelové dotace na výdaje spojené s volbami do zastupitelstev v obcích						10 000,00
	98116	Účelové neinvestiční dotace obcím	640 600,00	1 479 700,00				
	98187	Účelové dotace na výdaje spoj. se společnými volbami do Parlamentu a zastupitelstev v obcích	343 000,00				515 000,00	
	98193	Účelové dotace na výdaje spojené se společnými volbami do Senátu a zastupitelstev krajů			387 000,00			
	98216	Sociálně právní ochrana dětí u obcí	1 469 939,00	1 477 018,00	1 531 756,00			
	98348	Účelové dotace na výdaje spojené s přípravou a konáním voleb do Evropského Parlamentu					327 500,00	
4111		Neinvestiční přijaté transfery z všeobecné pokladní správy stát. rozp.	2 818 045,00	3 043 417,00	2 008 756,00	861 000,00	842 500,00	10 000,00
4112		Neinvest. přijaté transfery ze stát. rozp. v rámci souhrn. dotač. vztahu	27 142 740,00	22 767 040,00	22 282 370,00	19 580 100,00	19 568 600,00	19 553 200,00
	90001	Operační program životní prostředí (2007-2013) - spolufinancování - NIV					497 823,18	87 033,53
4113		Neinvestiční přijaté transfery ze státních fondů					497 823,18	87 033,53
	7001	Péče o válečné hroby - program č. 107 19 - neinvestice						103 000,00
	13011	Dotace na výkon činnosti obce s rozšířenou působností v oblasti sociálně-právní ochrany dětí				1 531 756,00	3 458 400,92	3 478 392,00
	13013	Operační program Zaměstnanost						44 316,00
	13015	Příspěvek na výkon sociální práce (s výjimkou soc.-práv. ochrany dětí)						914 000,00
	13101	Aktivní politika zaměstnanosti pro okresní úřady a obce						217 864,00
	13234	Aktivní politika zaměstnanosti - OP LZZ				40 000,00	187 086,00	232 632,00
	13235	Transfery na příspěvek na péči podle zákona č. 108/2006 Sb., o sociálních službách	60 138 000,00	53 000 000,00				
	13305	Neinvest. nedávkové transfery podle z.č. 108/2006 Sb., o sociálních službách (§ 101, § 102 a § 103)					927 000,00	
	13306	Transfery na dávky pomoci v hmotné nouzi (z.č. 111/2006 Sb., vyhl.č. 182/1991 Sb., z.č. 100/1988 Sb. -> č.II z.č. 109/2006 Sb.)	14 000 000,00	16 150 000,00				
	14012	Vzdělávání v Egon centrech krajů a obcí s rozšířenou působností - EU	423 164,00	241 808,00	504 971,40		240 660,50	
	14013	Zvýšení kvality řízení v úřadech územní správy - EU	2 749 971,00					
	15091	Program péče o krajinu		206 360,00	50 000,00	100 000,00	30 977,00	
	15319	Podpora zlepšování stavu přírody a krajiny - program č. 115 120 - EU - NIV					6 969 524,75	1 218 469,42
	17003	Integrovaný operační program - program č. 117 110 - EU - NIV						1 957 495,60
	27003	Zajištění kompatibility agend Centrálního registru vozidel			44 036,00			36 300,00
	29004	Úhrada zvýšených nákladů podle § 24 odst. 2 lesního zákona	24 850,00	40 250,00	46 300,00	78 950,00	50 950,00	49 350,00
	29008	Náklady na činnost odborného lesního hospodáře podle § 37 odst. 6 a 7 lesního zákona	542 823,00	549 856,00	514 503,00	480 919,00	480 369,00	466 303,00
	33058	OP VK - šablony ZŠ a SŠ v oblasti podpory 1.1						2 867 361,00
	33060	Zabezpečení škol a školských zařízení						81 620,00
	33123	OP VK - oblast podpory 1.4. EU peníze školám - EU		3 212 832,60	3 415 059,20	480 494,40		
	34002	Podpora obnovy kulturních památek prostřednictvím obcí s rozšířenou působností - NIV	255 000,00				94 000,00	
	34053	Veřejné informační služby knihoven - neinvestice		31 000,00	11 000,00			70 000,00
	34054	Program regenerace městských památkových rezervací a měst. památkových zón - neinvestice	170 000,00	391 000,00	580 000,00	200 000,00	1 115 000,00	1 125 000,00
	34070	Kulturní aktivity	38 000,00	40 000,00	75 000,00	95 000,00	180 000,00	85 000,00
4116		Ostatní neinvestiční přijaté transfery ze státního rozpočtu	78 341 808,00	73 863 106,60	5 240 869,60	3 007 119,40	13 733 968,17	12 947 103,02
4121		Neinvestiční přijaté transfery od obcí	2 211 017,00	2 065 946,00	1 902 375,00	153 600,00	183 500,00	48 400,00
			1 666 100,00	483 000,00	1 865 600,00	296 619,00	650 800,00	1 738 500,00
	33006	Globální grant OP VK v oblasti počátečního vzdělávání	298 933,10	265 616,93				
	33123	OP VK - oblast podpory 1.4. EU peníze školám - EU	828 643,80					
4122		Neinvestiční přijaté transfery od krajů	2 793 676,90	748 616,93	1 865 600,00	296 619,00	650 800,00	1 738 500,00
	85001	ROP RS Severovýchod - NIV - SR (vazba na ÚZ 17391)	15 397,57	47 770,27		625,50	6 542,26	
	85005	ROP RS Severovýchod - NIV - EU (vazba na ÚZ 17159)	174 505,85	541 396,45		7 089,00	74 145,56	
4123		Neinvestiční přijaté transfery od regionálních rad	189 903,42	589 166,72		7 714,50	80 687,82	
4132		Převody z ostatních vlastních fondů				29 166,00		
41		Neinvestiční transfery celkem	113 497 190,32	103 077 293,25	33 299 970,60	23 935 318,90	35 557 879,17	34 384 236,55



90877	Operační program životní prostředí (2007-2013) - spolufinancování - IV	97 237,31	208 185,50	128 176,38	224 503,15	161 668,02	20 659,30
93566	Účelové investiční dotace územním samosprávným celkům na podporu kinematografie			550 000,00			
4213	Investiční přijaté transfery ze státních fondů	97 237,31	208 185,50	678 176,38	224 503,15	161 668,02	20 659,30
14876	Podpora prevence kriminality - program č. 114050 - investice			226 260,00			
14903	IOP - 2.1 Zavádění ICT v územní veřejné správě - program 114070 - investice			303 264,00			
14943	Podpora prevence kriminality - program č. 114080 - investice				345 208,00		
15825	Podpora zlepšování VH infrastruktury a snižování rizika povodní - progr.č. 115 110 - EU-IV	1 653 034,47					
15835	Podpora udržitelného využívání zdroje energie - program č. 115 220 - EU - IV		3 539 153,50	2 178 998,46	3 816 553,71	2 748 356,66	351 208,26
17870	Integrovaný operační program - program č. 117 110 - SR - IV			156 240,00			
17871	Integrovaný operační program - program č. 117 110 - EU - IV			885 360,00	2 648 487,00		973 856,30
29516	Úhrada investičních nákladů na zpracování osnov podle § 26 odst. 2 lesního zákona			188 602,00			
34544	Veřejné informační služby knihoven - investice		86 000,00				
4216	Ostatní investiční přijaté transfery ze státního rozpočtu	1 653 034,47	3 625 153,50	3 938 724,46	6 810 248,71	2 748 356,66	1 325 064,56
4222	Investiční přijaté transfery od krajů	142 000,00	2 000 000,00		300 000,00	100 000,00	409 348,00
85501	ROP RS Severovýchod - IV - SR (vazba na ÚZ 17844)	1 843 506,16	2 364 959,89	1 505 637,22	119 793,52	416 920,79	
85505	ROP RS Severovýchod - IV - EU (vazba na ÚZ 17853)	20 893 069,79	26 802 878,70	17 063 888,64	1 357 659,89	4 725 102,35	
4223	Investiční přijaté transfery od regionálních rad	22 736 575,95	29 167 838,59	18 569 525,86	1 477 453,41	5 142 023,14	
42	Investiční transfery celkem	24 628 847,73	35 001 177,59	23 186 426,70	8 812 205,27	8 152 047,82	1 755 071,86
	Transfery celkem	138 126 038,05	138 078 470,84	56 486 397,30	32 747 524,17	43 709 926,99	36 139 308,41

Zdroj: Odbor rozpočtu a financí, MěÚ Dvůr Králové nad Labem

Za sledované období (2010–2015) město přijalo transfery prostředků v souhrnné hodnotě více než 445 mil. Kč, z toho investiční transfery činily více než 100 mil. Kč. Celková výše těchto prostředků měla spíše klesající až kolísající tendenci. Tento průběh vývoje byl opět především způsoben do značné míry opatřeními ze strany státu na úseku organizace výkonu státní správy (viz již výše). Zejména v posledních obdobích byly také využívány ve stále větší míře i poskytované prostředky z jednotlivých programů financování v rámci EU.

MAJETEK MĚSTA

Majetek je zpravidla vymezován jako bohatství, neboť má hodnotu, má tržní cenu. Hospodaření s majetkem města vyžaduje investice, které jsou závislé na finančních zdrojích města.

TABULKA 65: BUDOVOY A STAVBY V MAJETKU MĚSTA

	Aktuální stav
Celková hodnota	1.902.306.781,00 Kč
Z toho 93 budov s čp. v celkové hodnotě	772.428.983,00 Kč

Zdroj: MěÚ Dvůr Králové nad Labem



Ve vlastnictví města jsou evidovány budovy a stavby, které se dále člení na:

- bytové domy a bytové jednotky;
- budovy pro služby obyvatelstvu (školy, sport, soc. služby, místní správa);
- jiné nebytové domy a nebytové jednotky;
- komunikace a veřejné osvětlení;
- jiné inženýrské sítě (vodovody, kanalizace, plynovody, energetická zařízení);
- ostatní stavby (terénní úpravy, technická rekultivace).

TABULKA 66: POZEMKY V MAJETKU MĚSTA

Pozemky	Hodnota	Rozloha
Celková hodnota/ z toho	954.006.183,40 Kč	
Lesní pozemky	756.794.271,00 Kč	22.384.785 m ²
Zahrady, pastviny	44.295.801,00 Kč	1.708.129 m ²
Zastavěná plocha	19.040.991,40 Kč	105.944 m ²
Ostatní pozemky	133.875.120,00 Kč	2.118.832 m ²

Zdroj: MěÚ Dvůr Králové nad Labem

Ve vlastnictví města jsou evidovány pozemky, které se dále člení na:

- lesní pozemky;
- zahrady, pastviny, louky, rybníky (včetně orné půdy);
- zastavěnou plochu;
- ostatní pozemky.

Pozemky ve vlastnictví města je možné výhodně směňovat a získávat tak prostředky pro rozvoj města. Město jako vlastník zajímavých pozemků při jejich směně či prodeji může klást podmínky, např. na vybudování určité infrastruktury (komunikace, přívod vody, přívod elektřiny, přívod plynu, protipovodňová zařízení aj.). Tím se přenáší příslušná část nákladů na soukromý sektor a šetří se prostředky.

TABULKA 67: MOVITÝ MAJETEK

Majetek	Hodnota
Nehmotný majetek	26.108.000,00 Kč
Hmotný majetek	53.392.426,70 Kč
Pěstitelské celky	33.600,00 Kč
Kulturní předměty	3.061.955,00 Kč
Podrozvahová evidence	1.280.077 Kč
Majetek předaný příspěvkovým organizacím	6.143.932,09 Kč

Zdroj: MěÚ Dvůr Králové nad Labem



Movitý majetek tvoří hmotný a nehmotný majetek.

Hmotný majetek – vybavení kanceláří, dopravní prostředky, výpočetní technika apod.

Nehmotný majetek – programové vybavení – software, technické audity, územní plán města, územní studie, lesní hospodářské osnovy apod.

2.1.7.3 BEZPEČNOST

Bezpečnost ve Dvoře Králové nad Labem zajišťuje Obvodní oddělení Policie České republiky (dále jen OOP ČR) a Městská policie Dvůr Králové nad Labem (MPDK).

Působnost OOP ČR Dvůr Králové nad Labem zahrnuje dohled nad 28 obcemi v pověřeném území s rozlohou cca 290 km². Celkem je pro výkon služby stanoven kmenový stav 24 policistů. Území samotného města je rozděleno do 6 okrsků, které má na starosti 5 policistů. Zbylé obce jsou rozděleny do dalších 6 okrsků o různé rozloze, za které zodpovídá 7 policistů. Zbývající policisté pracují na dokumentování a objasňování jednotlivých trestných deliktů.

Vývoj trestné činnosti v roce 2014 v rámci teritoria OOP ČR Dvůr Králové nad Labem ve srovnání s rokem 2013 lze hodnotit jako pozitivní. Došlo k poklesu prošetřovaných případů v rámci trestního řízení, kdy jich bylo v roce 2014 439 oproti 499 případům v roce 2013, tedy bylo o 60 prošetřovaných případů trestné činnosti méně. Jedním z důvodů je to, že se podařilo soudy v roce 2013 mnoho pachatelů trestné činnosti pravomocně odsoudit a nařídil jim výkon trestu odnětí svobody.

Nejvíce prošetřovaných trestných činů jsou majetkové delikty, které tvoří více jak 50 % případů. Došlo ke zvýšení prošetřovaných hospodářských deliktů z 32 na 43 případů. Naopak se snížil počet prošetřovaných násilných trestných činů ze 41 na 35 případů. K násilným jednáním dochází zejména v souvislosti s požíváním alkoholických nápojů v restauračních zařízeních a jejich blízkém okolí, nicméně poslední dobou dochází ke zvýšení násilných deliktů v rodině. Struktura pachatelů jednotlivých trestných činů se ve srovnání s předchozím obdobím nemění. Páchají je zejména osoby ve věku 18–40 let. Osoby mladší 18 let se kromě drobných krádeží dopouštějí násilné trestné činnosti (rvačky), tedy deliktů souvisejících s užíváním návykových látek (alkohol a marihuana). U osob mladších 15 let to jsou zejména drobné krádeže.

V roce 2014 došlo k poklesu evidovaných správních deliktů proti předchozímu roku. V roce 2014 jich bylo evidováno 1 231 a v roce 2013 jich bylo evidováno 1 296. Z tohoto je patrný mírný pokles. Bylo 232 deliktů proti majetku a 215 deliktů proti občanskému soužití. Zbývající struktura správních deliktů jsou jiné správní delikty dle Zákona č. 200/1990 Sb. a delikty zjištěné v souvislosti s dohledem



nad bezpečností a plynulostí silničního provozu mající za cíl snížit nehodovost, požívání alkoholu a jiných návykových látek.

V rámci preventivní činnosti jsou prováděny namátkové kontroly restauračních zařízení na dodržování zákazu podávání alkoholických nápojů osobám mladší 18 let. Ze strany Policie ČR (PČR) jsou ve školských zařízeních na požádání prováděny besedy a předváděcí akce zaměřené na činnost PČR.

MÍRA KRIMINALITY

TABULKA 68: POROVNÁNÍ INDEXU KRIMINALITY

Město / rok	Počet obyvatel	Pořadí	I–XII 2013	I–XII 2014	I–V 2015	2013–2015
Česká republika	10.538.275 ²⁹	1	310,3	275,3	104,1	689,7
Královéhradecký kraj	551.590	11	194,7	183,7	71,8	450,2
Dvůr Králové nad Labem	15.946	363	181,9	160,0	63,8	405,7
Hostinné	4.750	356	159,2	190,0	60,5	409,7
Jaroměř	12.475	247	252,3	222,3	73,9	548,5
Jilemnice	5.499	434	135,5	151,0	57,4	344,0
Rumburk	11.200	82	390,3	380,5	170,0	940,8
Trutnov	30.893	209	253,7	229,8	96,9	580,4
Úpice	5.701	315	212,8	185,1	56,0	453,9
Vrchlabí	12.599	373	165,1	178,6	58,8	402,5
Vysoké Mýto	12.419	314	189,3	208,8	67,5	465,6
Žacléř	3.284	362	162,7	178,1	65,1	405,9

Zdroj: <http://www.mapakriminality.cz/>

Porovnáme-li index kriminality České republiky a města Dvůr Králové nad Labem za období I/2013 – V/2015, pak index města činí pouhých 58,82 % celorepublikového průměru. Srovnání s indexem města s přibližně stejným počtem obyvatel, ale ležícím ve Šluknovském výběžku, jež dosahuje 136,41 % celostátního průměru, pak jasně deklaruje vysokou míru bezpečnosti v našem městě. K této skutečnosti mimo jiné jistě přispívá fakt, že ve městě je zřízeno nejen OOP ČR, ale je zde i obecně závaznou vyhláškou zřízena policie městská.

²⁹ Oficiální údaje ke dni 1. 1. 2015



TABULKA 69: STRUKTURA TRESTNÝCH ČINŮ 2012–2014

Trestné činy	Případy		Objasněnost v %		Případy		Objasněnost v %		Případy		Objasněnost v %	
	2012		2013		2013		2014		2014		2014	
Majetková kriminalita	279	55,57%	30,11	265	53,11%	29,06	216	49,20%	37,50			
Hospodářská kriminalita	50	9,96%	54	32	6,41%	59,38	43	9,80%	55,81			
Násilná trestná činnost	23	4,58%	86,96	41	8,21%	70,73	35	7,90%	82,86			
Ostatní	150	29,89%	85,84	161	32,27%	84,07	145	33,10%	85,18			
Celkem	502	100%	52,59	449	100%	51,70	439	100%	56,95			

Zdroj: Městská policie Dvůr Králové and Labem

V roce 2014 nebyly na území OOP ČR Dvůr Králové nad Labem uskutečněny žádné demonstrace, pochody nebo jiné akce pravicového nebo levicového extremismu a nejsou zde zaznamenány žádné bezpečnostní hrozby. Pořádková jednotka Krajského ředitelství policie ČR (KŘP) Hradec Králové či Anti konfliktní tým nebyly v roce 2014 nasazeny do žádného bezpečnostního opatření, které by mělo souvislost s problematikou sociálně vyloučených lokalit (SVL) či menšinami. Ve městě není zaznamenán nárůst trestné činnosti ani zvyšování počtu těchto obyvatel či jejich sestěhovávání do větších objektů. Oproti roku 2013 ve srovnání s rokem 2014 nedošlo k žádné relevantní události na úseku menšin. Z tohoto důvodu nedochází k posilování výkonu služby PČR jako v jiných městech např. Úpice, Broumov a Jaroměř. Situaci v teritoriu OOP ČR Dvůr Králové nad Labem lze hodnotit jako dobrou a stabilizovanou, bez zjevných rizik vzniku konfliktů. V rámci OOP ČR Dvůr Králové nad Labem se nejvíce osob zdržuje v ubytovně v ul. Elišky Krásnohorské (cizinci). Rodiny spíše pak v soukromých bytech, ul. Heydukova – Strž.³⁰

Městská policie

Územní rozsah působnosti Městské policie Dvůr Králové nad Labem (dále jen MPDK) je dán hranicemi osmi katastrálních území, těmi jsou Dvůr Králové nad Labem, Lipnice, Sylvárov, Verdek, Zboží, Žireč Městys, Žireč Ves a Žirecká Podstráň. Celková rozloha území činí 35,83 km².

³⁰ Zdroj: Mgr. Jiří Popov, Policie ČR, OOP Dvůr Králové nad Labem



OBRÁZEK 21: OBVODY MĚSTSKÉ POLICIE DVŮR KRÁLOVÉ NAD LABEM



Zdroj: Městská policie Dvůr Králové nad Labem

Celkem je pro výkon pravomoci MPDK stanoven kmenový stav 18 strážníků (2015). Katastrální území je rozděleno do 10 okrsků, které má na starosti 12 strážníků. Od roku 2007 je služba MPDK zajišťována nepřetržitě 24 hodin denně, sedm dní v týdnu. Činnost strážníků je rozdělena na plnění úkolů preventivních, represivních a pomocných. Jednotlivými obory činnosti MPDK se zabývají pracovní skupiny MPDK.

Skupina DRS a NRS (denní a noční realizační skupina) – největší objem činností představuje řešení místních záležitostí veřejného pořádku v nápadu trestné činnosti.

Skupina DOP vykonává činnosti zaměřené na prevenci a represi v dopravě, zejména dohled, kontrolu, prověřování oznámení, zjišťování a řešení přestupků souvisejících s bezpečností a plynulostí silničního provozu. Mimo to provádí ruční měření nejvyšší povolené rychlosti. Spravuje rozsáhlou síť měřicích bodů pro automatizované měření rychlosti v rámci pověřené obce. Zpracovává údaje ze zařízení úsekového měření rychlosti. Zajišťuje provoz parkovišť s parkovacími automaty.

Skupina MKDS (Městský dohlížecí kamerový systém) – mimo výše uvedené hlavní činnosti zajišťuje MPDK provoz tzv. velkého Městského kamerového dohlížecího systému, kamerového systému budovy MPDK, systému osobních kamer a systému fotopastí.



Skupina VET plní úkoly veterinární služby, spočívající ve vyhledávání, odchytu a sběru živých i uhynulých zvířat.

Skupina PRSK (preventivní skupina) – v rámci činnosti skupiny provádí MPDK preventivní činnosti zaměřené na všechny cílové skupiny, zejména však na děti, mládež a seniory.

Skupina DOS (družstva operativního zásahu) vykonávají operační činnosti zaměřené na udržení a obnovení veřejného pořádku v součinnosti s Policií ČR nebo pod jednotným velením.

Skupina OBV (obvodářů) – katastrální území města je rozděleno do 10 okrsků, které má na starosti 12 strážníků, jimž jsou jednotlivé obvody města přiděleny (viz mapa). Zvláštní status mají okrsky č. 1 – Centrum a č. 10 – Městské lesy a řeka Labe. Skupiny DRS a NRS zajišťují potřebnou činnost ve všech obvodech dle okamžité potřeby.

Skupina DDS (denní dozorčí služby) zajišťuje potřebnou operační, kontrolní, organizační, administrativní a evidenční podporu všem ostatním skupinám MPDK. Její členové dohlíží na bezvadný chod podpůrných technologií, jakými jsou VERA Genero, MKDS, VISO nebo radiová síť Motorola.

MPDK trvale spolupracuje s orgány a organizacemi města.

TABULKA 70: VÝVOJ VÝSLEDKŮ ČINNOSTI MPDK 2009–2014

Kritérium / rok ³¹	2009	2010	2011	2012	2013	2014
Počet zaměstnanců celkem	15	15	15	16	16	16
Na výslednosti se podílí	15	15	15	16	16	16
Celkový počet událostí (evidence Vera Genero)	1.872	2.180	2.224	2.122	2.039	2.241
Celkový počet případů (evidence Vera Genero)	2.736	2.812	3.101	4.144	3.765	3.349
Celkový počet případů (včetně úsekového měření)	neevidováno	neevidováno	neevidováno	neevidováno	neevidováno	24.571

³¹ Tabulka je tvořena dle nově stanovených kritérií hodnocení výslednosti městské policie, daných závazným pokynem Ministerstva vnitra České republiky, platným od roku 2010. Nová kritéria zahrnují větší počet položek hodnocení. Tabulka je rovněž doplněna výstupy z evidencí systému Vera Genero.



Kritérium/rok ³²	2009	2010	2011	2012	2013	2014
Počet přestupků v dopravě	1.122	929	1.238	2.392	2.029	22.306 ³³
Přestupky v blokovém řízení	947	780	767	877	1.002	701
8060 blokové pokuty	377.100	240.600	255.900	378.200	361.900	127.500
8061 blokové pokuty na místě nezaplacené	377.700	328.472	294.660	428.000	526.800	212.600
8007 parkovací automaty (Vera)	neevidováno	neevidováno	neevidováno	808.861	1.120.344	1.172.245
Objektivní odpovědnost (součinnost s ODP) ³⁴	neevidováno	neevidováno	neevidováno	neevidováno	neevidováno	14.197.500
Zadrženo pachatelů trestné činnosti	53	54	78	44	128	60
Zadrženo hledaných osob	3	12	45	8	0	2
Nalezeno vozidel v pátrání	2	2	2	0	1	0
Odchyceno zvířat	145	105	89	106	102	131

Zdroj: Městská policie Dvůr Králové and Labem

Přestupková komise

Počet skutečností řešených přestupkovou komisí za rok je znázorněn v níže uvedeném grafu. Počet došlých oznámení zahrnuje celkový počet došlých oznámení přestupků, které řešily jednotlivé odbory městského úřadu ve své kompetenci za celý správní obvod.

³² Tabulka je tvořena dle nově stanovených kritérií hodnocení výslednosti městské policie, daných závazným pokynem Ministerstva vnitra České republiky, platným od roku 2010. Nová kritéria zahrnují větší počet položek hodnocení. Tabulka je rovněž doplněna výstupy z evidencí systému Vera Genero.

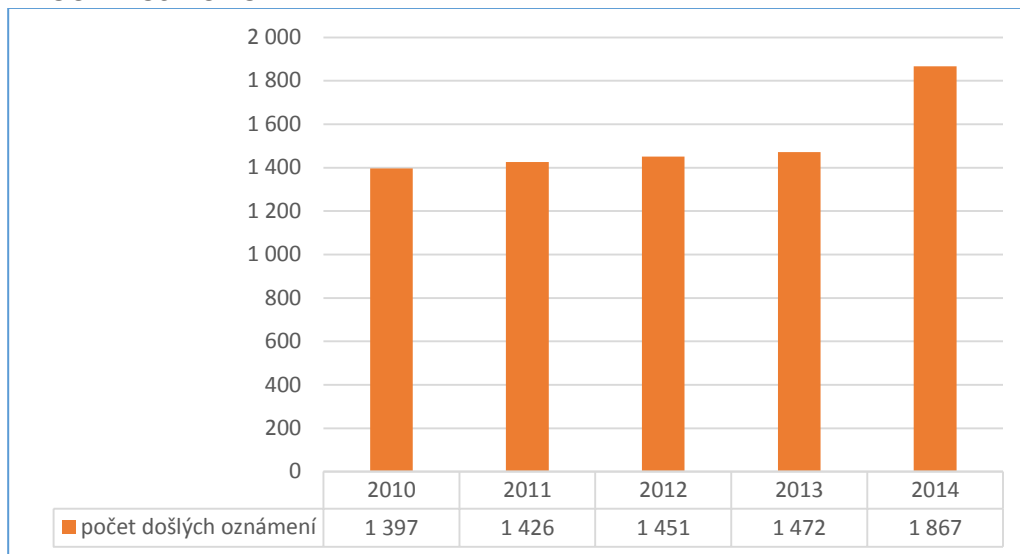
³³ Nárůst přestupků v dopravě je způsoben zahájením úsekového měření rychlosti. To je v osmi úsecích na šesti místech ve Dvoře Králové nad Labem a jeho okolí: Kocbeře, Choustníkovo Hradiště, Vlčkovice v Podkrkonoší, Dvůr Králové nad Labem (Lipnice a ul. Tyršova) a Třebihošť – Horní Dehtov.

³⁴ Jedná se o objektivní odpovědnost provozovatele vozidla, dle ust. § 125f až ust. § 125h Zákona č. 361/2000 Sb., o provozu na pozemních komunikacích a o změnách některých zákonů, ve znění pozdějších předpisů – správní delikty, blokové pokuty, přestupky a náklady řízení. Přestupky oznamuje Městská policie Dvůr Králové nad Labem – automatizované měření, stacionární radary, nezaplacené parkování, zákazy stání, zákazy zastavení, zákazy vjezdu, nedovolené stání na chodníku a nedovolené stání na zeleni.

Zdroj: Daniel Klouček, odborný referent odboru dopravy a silničního hospodářství, Městský úřad Dvůr Králové nad Labem, náměstí T. G. Masaryka čp. 38, 544 17 Dvůr Králové nad Labem.



GRAF 17: POČET DOŠLÝCH OZNÁMENÍ



Zdroj: MěÚ Dvůr Králové nad Labem

AKTIVITY ZAMĚŘENÉ NA PREVENCI KRIMINALITY

Tak, jako Strategie prevence kriminality v České republice na léta 2012 až 2015, resp. Strategie prevence kriminality v České republice na léta 2016 až 2020, klade si i Plán prevence kriminality města na léta 2012–2015 a právě se rodící plán na léta 2016–2022 obdobné cíle a priority, realizované s přihlédnutím na konkrétní požadavky dané místními specifickými podmínkami.

Priority preventivních aktivit:

- snižování míry a závažnosti trestné činnosti a zvyšování pocitu bezpečí občanů města;
- snížení výskytu delikventní činnosti u cílových skupin definovaných ve Strategii³⁵, nebo jejich ochrana;
- efektivní a koordinovaný systém prevence kriminality;
- komplexní přístup v komunitách postavený na spolupráci obce, městské policie, Policie ČR a dalších subjektů;
- snižování rizik a výskytu protiprávní činnosti na úrovni obce, včetně oslabování rizikových faktorů, které přispívají k výskytu protiprávního jednání;
- pokračování koordinačních činností na úseku prevence kriminality a protidrogové politiky;
- vytvoření uceleného, koordinovaného systému organizace prevence kriminality ve městě Dvůr Králové nad Labem;
- zlepšování, koordinace a trvalá spolupráce na linii město – městská policie – Policie ČR – jiné orgány prevence kriminality – organizace zabývající se prevencí kriminality a podílející se na prevenci kriminality – občan;

³⁵ Strategie prevence kriminality v České republice na léta 2012 až 2015.



- trvalé shromažďování a využívání informací z oblasti prevence kriminality, vedoucí k tvorbě široké platformy pro práci jednotlivých subjektů;
- trvalé zajišťování finančních prostředků pro krytí preventivních aktivit, ze zdrojů rozpočtu města, udržení položky „prevence kriminality“ v rozpočtu města;
- trvalé zajišťování finančních prostředků pro krytí preventivních aktivit z jiných zdrojů (dotace, granty, benefiční akce, dary);
- tvorba městských akčních programů prevence kriminality a protidrogové politiky;
- práce s dětmi a mládeží, s dětmi a mládeží ohroženou patologickými jevy a s rizikovou a delikventní mládeží při co nejširší interdisciplinární spolupráci všech participujících subjektů;
- zapojení terénních pracovníků do činností na úseku prevence kriminality;
- pomoc lidem v krizových situacích včetně soc. problematiky, prostituce, domácího násilí atd.;
- pomoc obětem trestných činů;
- řešení problematiky dopravně bezpečnostního komplexu včetně krádeží a vykrádání motorových vozidel;
- bezchybný, rozšiřující se provoz Městského kamerového dohlížecího systému;
- medializace činností v oblasti prevence kriminality, mj. informace pro občany o možnostech obrany a ochrany před trestnou činností, zveřejňování dobrých příkladů, provoz informačního serveru, pravidelné rubriky v místním tisku.

Cíle preventivních aktivit:

- snižování rizik a výskytu protiprávní činnosti na úrovni obcí a regionů, včetně oslabování rizikových faktorů, které přispívají k výskytu protiprávního jednání;
- integrace efektivní prevence kriminality do výkonu práce v Policii ČR, zejména na základních útvarech;
- podpora národních specifických projektů a programů;
- vytvoření efektivního a stálého systému sběru, analytického zpracování, předávání a poskytování informací v oblasti prevence kriminality na a mezi všemi úrovněmi subjektů prevence kriminality;
- ochrana místních komunit před kriminalitou;
- zvyšování pocitu bezpečnosti občanů;
- předcházení nežádoucím společenským jevům v rodinách, ve školách, ve společnosti;
- zmírnění dopadů sociálně-patologických jevů ve společnosti na jedince;
- zvýšení motivačního úsilí společnosti na jedince;
- zvyšování rozvoje kompetencí a dovedností jednotlivců a jejich začlenění do společnosti.



Základním úkolem plánů prevence kriminality je i nadále pokračovat v činnosti ve smyslu „Koncepce prevence kriminality 2009–2011“ a „Plánu prevence kriminality města 2012–2015“ a v souladu s Programem rozvoje města Dvůr Králové nad Labem na období 2016–2022, vyčleňovat lidské zdroje, zachovat a rozšiřovat prostor pro preventivní činnost, navrhovat taková opatření a cíle, aby byl zachován pozitivní trend ve vývoji počtu spáchaných trestných činů na území města a současně aby se jejich prostřednictvím omezily příležitosti k páčání trestných činů a přestupků. Tyto cíle by měly pozitivně ovlivnit vývoj kriminality, bezpečnosti silničního provozu, celospolečenskou osvětu včetně prevence xenofobie a rasismu.

2.1.7.4 KRIZOVÉ ŘÍZENÍ A POVODŇOVÝ PLÁN

V životě společnosti mohou nastat a také nastávají neočekávané mimořádné události, jako jsou živelní pohromy (záplavy a povodně, požáry, vichřice, sesuvy půdy, sněhové kalamity, zemětřesení), havárie související s únikem nebezpečných látek a další, které ohrožují životy a zdraví obyvatel, poškozují životní prostředí či způsobují rozsáhlé materiální škody. Pro přípravu na řešení takových mimořádných a krizových situací je součástí městského úřadu úsek krizového řízení.

Krizové řízení je souhrn řídicích činností orgánů krizového řízení zaměřených na analýzu a vyhodnocení bezpečnostních rizik a plánování, organizování, realizaci a kontrolu činností prováděných v souvislosti s přípravou na mimořádné a krizové situace a jejich řešením nebo ochranou kritické infrastruktury. V souladu se Zákonem č. 240/2000 Sb., o krizovém řízení a změně některých zákonů (krizový zákon), je zřízeno, personálně obsazeno a materiálně vybaveno pracoviště krizového řízení v podřízenosti vedení města.

Pracoviště krizového řízení plní, mimo jiné, zejména úkoly k zajištění připravenosti správního obvodu ORP na řešení mimořádných událostí a krizových situací, zabezpečuje plnění úkolů v oblasti hospodářských opatření pro krizové stavy, zajišťuje plnění úkolů obranného plánování a ochrany obyvatelstva podle příslušných zákonů a souvisejících nařízení a vyhlášek.

Základním dokumentem pro plnění výše uvedených úkolů je „**Krizový plán obce s rozšířenou působností Dvůr Králové nad Labem**“. Krizový plán je soubor dokumentů obsahující popis a analýzu hrozeb na správním území ORP a souhrn krizových opatření a postupů, které město zpracovává k zajištění připravenosti na řešení krizových situací ve své působnosti dle Zákona č. 240/2000 Sb., o krizovém řízení. Krizový plán je nově zpracován ve spolupráci s Hasičským záchranným sborem k 1. lednu 2013 a je, v souladu se zákonem a vzniklými změnami, pravidelně aktualizován. Součástí krizového plánu je i dokument „Plán činnosti orgánů města při vzniku mimořádných událostí“, který



řeší postupy a činnosti při vzniku mimořádných událostí. Tento dokument je úzce svázán s „Havarijním plánem kraje“, který zpracovává HZS, a je, spolu s ním, pravidelně aktualizován.

Pro přípravu na krizové situace je jako poradní orgán starosty města zřízena **Bezpečnostní rada města** a jako pracovní orgán pro řešení krizových situací **Krizový štáb města s působností na celém správním obvodu ORP**.

Pracoviště krizového řízení je vybaveno spojovacími a komunikačními prostředky pro plnění stanovených úkolů a je zabezpečeno potřebnou výpočetní technikou a informačními systémy pro řešení krizových a mimořádných situací. Pro kvalitní plnění úkolů je nutné věnovat trvalou pozornost funkčnosti a aktuálnosti těchto informačních systémů, zabezpečit náhradní konektivitu pro případ výpadků internetu a nadále zdokonalovat programové vybavení pracoviště se zaměřením na programy umožňující automatizované řízení činnosti, analýzu rizik a vyhodnocování situace. V rámci přípravy členů krizového štábu je nutné klást důraz na zvládnutí práce s programovým vybavením a informačními systémy pro podporu činnosti krizového štábu, a to zejména vedoucími pracovních skupin, včetně zabezpečení jejich zastupitelnosti.

Z mimořádných situací, přerůstajících v krizový stav, jsou největším nebezpečím **povodně**. Jsou charakteristické svým nepravidelným výskytem a poměrně komplikovanou prognózou vývoje povodňové situace. Vzhledem k poloze města a rozložení osídlení je povodňová ochrana pro město prioritní. Ta je prováděna v souladu se Zákonem č. 254/2001 Sb. (vodní zákon). Pro zvládnutí povodňové situace je radou města ustanovena povodňová komise města, která je personálně obsazena potřebným počtem osob a materiálně vybavena pro plnění úkolů. Akceschopnost povodňové komise je zabezpečována pravidelným zvyšováním znalostí členů povodňové komise, a to jak formou teoretické přípravy, tak formou praktických nácviků pro získání potřebných dovedností ve zvládnutí povodní.

Povodňový plán města je zpracován ve dvou verzích – textové a digitální. Textovou verzi zpracovalo pracoviště krizového řízení, je pravidelně aktualizována a doplňována. Digitální povodňový plán zpracovala pro město na základě textové verze firma Hydrosoft Veleslavín a jeho pravidelnou aktualizaci zabezpečuje pracoviště krizového řízení tak, aby obě verze byly rovnocenné. Samostatnou částí digitálního povodňového plánu je aplikace AKIS pro evidenci a zpracování povodňových plánů majitelů nemovitostí nacházejících se v záplavové oblasti. Zároveň tato aplikace umožňuje vytváření souboru odběratelů informačních a varovných zpráv rozesílaných formou SMS.

Zasílání informačních a varovných zpráv bylo v minulých letech realizováno přímo z programu AKIS službou SMS connect. Od roku 2014 je pro zasílání těchto zpráv využívána služba SMS Infokanál. Její



předností je možnost odeslat zprávu na předem definovaný soubor odběratelů, a to jak z pracoviště pomocí digitálního povodňového plánu, tak z kteréhokoli místa pomocí mobilního telefonu.

Pro evidenci a zpracování povodňových plánů vlastníků nemovitostí se do budoucna jeví jako vhodné využít rychlých databází a sloučení s ostatními krizovými informacemi, např. s využitím informačního systému KISDIS, který je využíván pro zpracování krizové dokumentace.

Pro včasné zjištění povodňového ohrožení byly na hlavních tocích ve městě instalovány ultrazvukové sondy pro měření výšky hladiny. V současné době jsou instalovány dva systémy s rozdílným zobrazením naměřených hodnot. Toto zobrazení je nutné sjednotit a zpřístupnit obyvatelům, nejlépe na internetových stránkách města. Ke zlepšení informativní funkce tohoto systému by bylo vhodné jej doplnit o srážkoměry k zjištění intenzity srážek, zejména ve svažitých částech města.

Povodňovou ochranu města je potřeba prosazovat jako komplexní soubor opatření na všech úrovních řízení města. Je nezbytné zvýšení odpovědnosti majitelů nemovitostí v záplavových oblastech za ochranu svých nemovitostí před povodní přijetím vhodných organizačních a zejména technických opatření.

Významný posun ve varování a informování obyvatelstva nastal instalací Varovného a informačního systému **VISO 2002**. V současnosti jsou ve městě instalovány tři elektronické sirény a záplavová zóna je ozvučena uličními hlásiči. Tím se zlepšily možnosti varování v okrajových částech města Verdek a Žireč, ale zejména ve středu města, kde je nejvyšší hustota osídlení v záplavové zóně Labe. VISO je modulární, bezdrátový systém, umožňující jeho další rozšíření. Jako prioritní se jeví výměna rotační sirény v části Žireč za elektronickou a doplnění uličních hlásičů v záplavové zóně v místech, kde je horší slyšitelnost. V budoucnu není nezajímavé pokrytí uličními hlásiči zbývající prostory města.

Zabezpečení požární ochrany je řešeno Zákonem č. 133/1985 Sb., ve znění pozdějších předpisů, který stanovuje městu mimo jiné zřídit požární jednotku obce, tuto materiálně vybavit, odborně vyškolit a udržovat její akceschopnost. Požární jednotka Verdek (JPO V) není (zejména v pracovní době) schopna plnit úkoly vyplývající z Nařízení Královéhradeckého kraje č. 1/2012, kterým se stanoví podmínky k zabezpečení plošného pokrytí území Královéhradeckého kraje jednotkami požární ochrany (vyčleňovat 1 družstvo o sníženém počtu s technikou do 20 minut). Jako nezbytné se jeví vytvoření jednotky požární ochrany na základě SDH Žireč, minimálně kategorie JPO V. Tuto jednotku vybavit předepsanou technikou a začlenit do plošného pokrytí.



SHRNUTÍ

ČINNOST MĚSTSKÉHO ÚŘADU

- Prostorové sjednocení úřadu.
- Zlepšení pracovních podmínek.

HOSPODAŘENÍ

- Výrazný vliv na vývoj oblasti financí města mělo ve sledovaném období zejména dosažení uzavření dohody o narovnání s provozovatelem vodohospodářské infrastruktury. To sice na jedné straně znamenalo nutnost vydání významného objemu prostředků z rozpočtu města k pokrytí závazků vyplývajících z této dohody, na straně druhé však došlo k vytvoření základních předpokladů (založením společnosti Městské vodovody a kanalizace Dvůr Králové nad Labem, s. r. o.) k postupnému dosažení stavu existence pravidelného a významného zdroje příjmů pokrývajícího výdaje v této oblasti. Vše výše uvedené zásadním způsobem přispělo k následné stabilizaci celkové finanční situace města.
- Významným zásahem do rozsahu finančních prostředků, se kterými pracuje rozpočet města, pak byly i důsledky pokračování celkové reformy veřejné správy, především převod řady dosud zabezpečovaných činností v sociální oblasti pod Úřad práce ČR.
- Důsledkem předchozího vývoje finanční situace města v závislosti na již výše popsanych příčinách byla a dosud je absence významné finanční rezervy, zejména pro případné řešení budoucích výdajů, které by mohly vyplynout pro město ze závěrů soudních sporů dosud vedených v oblasti vodohospodářské infrastruktury a problematiky čistírny odpadních vod. Postupně narůstající objem stavu finančních prostředků města, jak v důsledku zatímního celkově pozitivního vývoje vnějšího ekonomického prostředí, tak i vlivem již výše popsanych faktorů, však vytváří do budoucna kvalitní předpoklad pro naplňování tohoto záměru.

BEZPEČNOST

- Vysoká míra bezpečnosti ve městě v porovnání s celorepublikovým průměrem, zklidnění dopravní situace.
- Omezení pěších hlídek.

KRIZOVÉ ŘÍZENÍ

- Zajištění náhradního zdroje elektrické energie pro krizové situace.



2.2 ZHODNOCENÍ DOTAZNÍKOVÉHO ŠETŘENÍ

Základním pravidlem tvorby dokumentu je zapojení širokého spektra aktérů na úrovni města a především pak zapojení široké veřejnosti. Jednou z vhodných forem, jak mohou občané vyjádřit svůj názor, je dotazníkové šetření.

Dotazníkové šetření bylo v rámci města Dvůr Králové nad Labem realizováno v červenci roku 2015. Všichni občané města měli k dispozici několik možností, jak se šetření zúčastnit. Dotazník byl v tištěné podobě k dispozici na městském úřadě a zároveň byl i přílohou letního čísla Novin královédvorské radnice, které vyšlo 1. července 2015. Dotazník bylo možné vyplnit i elektronicky a to na internetové adrese <http://www.surveio.com/survey/d/V8D9T3L9F8T8T9T9Y>.

Dotazník obsahoval celkem 17 otázek:

1. Obecné informace o respondentovi
2. Věk
3. Vaše vzdělání
4. Bydliště/sídlo/pobočka firmy
5. Jak dlouho ve městě žijete/působíte?
6. Typ Vaší domácnosti?
7. Jak se Vám ve městě žije?
8. Co se Vám na Vašem městě nejvíce líbí?
9. Co se Vám na Vašem městě nelíbí?
10. Jaké služby Vám ve městě nejvíce chybí?
11. Pokuste se zhodnotit město z hlediska níže uvedených podmínek
12. Mezilidské vztahy ve městě považujete za:
13. Myslíte si, že obyvatelé města mají dostatek příležitostí ke vzájemným společenským kontaktům?
14. Sledujete informace o dění ve městě na webových stránkách?
15. Jste ochoten/ochotna udělat něco pro rozvoj svého města?
16. Vyberte z následujících možností oblasti, které považujete za důležité v blízkém období řešit z hlediska dalšího rozvoje města
17. Vaše další náměty, připomínky, komentáře.

Všechny doručené dotazníky byly zpracovány a vyhodnoceny pomocí elektronické služby společnosti Survio, s. r. o. (survio.com). V následujícím textu budou uvedeny pouze nejvýznamnější údaje v agregované podobě. Kompletní výsledky dotazníku jsou, především vzhledem k jejich rozsahu, uvedeny v příloze 1.



Celkem bylo odevzdáno 210 vyplněných, případně v elektronické podobě dokončených, dotazníků. Za zmínku stojí, že dalších 31 dotazníků v elektronické podobě zůstalo nedokončených. Ve městě Dvůr Králové nad Labem žilo k 1. 1. 2015 celkem 15 946 obyvatel. Ze sčítání lidu, domů a bytů 2011 plyne, že město Dvůr Králové nad Labem mělo k 26. 3. 2011 celkem 6 248 bytových domácností. Z výše uvedených skutečností vyplývá, že návratnost dotazníku vztažená na jednoho obyvatele byla přibližně 1,32 % a návratnost vztažená na jednu domácnost se pohybovala přibližně na úrovni 3,36 %. Jak již bylo konstatováno výše, dotazníkového šetření se mohl zúčastnit kterýkoli občan města. S ohledem na velikost města logicky nelze předpokládat, že se dotazníkového šetření zúčastní všichni obyvatelé města, ani to, že se počet respondentů bude pohybovat v řádech desítek procent. Nicméně i tak lze konstatovat, že návratnost dotazníku byla poměrně nízká, a proto je vhodné klást výsledkům dotazníku pouze přiměřenou váhu.

VÝSLEDKY

1. Obecné informace o respondentovi

- ženy (51 %), muži (49 %).

2. Věk

- 30–49 let (45 %), 65 let + (22 %), 50–64 let (20 %), 19–29 let (12 %), do 18 let (1 %).

3. Vzdělání

- střední odborné s maturitou (36 %), vysokoškolské (34 %), střední odborné (21,5 %), vyšší odborné (6,5 %), základní (2 %).

4. Bydliště

- DKNL (94 %), Lipnice (3 %), Žireč (1,5 %), Verdek (1 %), Zboží (0,5 %), Žirecká Podstráň (0,5 %).

5. Jak dlouho ve městě žijete?

- 31 a více let (65 %), 21–30 let (15 %), 11–20 let (8 %), 1–5 let (6 %), 6–10 let (5 %), do 1 roku (1 %).

6. Typ vaší domácnosti?

- bez dětí (52 %), s nezaopatřenými dětmi (35 %), jiné (13 %).

7. Jak se Vám ve městě žije?

- spíše dobře (53 %), ani dobře ani špatně (34 %), velmi dobře (6 %), spíše špatně (5,5 %), velmi špatně (1,5 %).



8. Co se Vám na Vašem městě nelíbí? (zatrhněte max. 5 možností) – nejčastěji zmiňované odpovědi:

- blízkost přírody (87 %), klidný život (52 %), příznivé životní prostředí (43 %), vzhled města (29 %), kulturní a společenský život (17 %), dobrá dopravní dostupnost (17 %).

9. Co se Vám na Vašem městě nelíbí? (zatrhněte max. 5 možností) – nejčastěji zmiňované odpovědi:

- nedostatek pracovních příležitostí (81 %), nezájem lidí o město (45 %), špatné podmínky pro podnikání (35 %), nedostatečný kulturní a společenský život (29 %), špatné vztahy mezi lidmi (28 %).

10. Jaké služby Vám ve městě nejvíce chybí? (textová odpověď, kompletní výsledky viz příloha 1)

- poznámka: 27x krytý bazén (67 odpovědí).

11. Pokuste se zhodnotit město z hlediska níže uvedených podmínek (v každém řádku zakroužkujte číslici, která odpovídá míře Vaší spokojenosti: 1 – velmi spokojen, 2 – spíše spokojen, 3 – spíše nespokojen, 4 – velmi nespokojen, 5 – je mi to jedno) – kompletní výsledky viz příloha 1

- oblasti s největší spokojeností – bydlení, školství, životní prostředí;
- oblasti s nejmenší spokojeností – rozvoj obce, podmínky pro podnikání.

12. Mezilidské vztahy ve městě považujete za:

- docela dobré (42 %), ne moc dobré (31 %), nedovedu posoudit (14 %), špatné (12 %), velmi dobré (1%).

13. Myslíte si, že obyvatelé města mají dostatek příležitostí ke vzájemným společenským kontaktům?

- spíše ano (43 %), spíše ne (36 %), nedovedu posoudit (9 %), rozhodně ano (6 %), rozhodně ne (6 %).

14. Sledujete informace o dění ve městě na webových stránkách?

- pravidelně min. 1x týdně (46 %), občas cca 1x za měsíc (38 %), nemám internet (13 %), vůbec (3 %).

15. Jste ochoten/ochotna udělat něco pro rozvoj svého města?

- spíše ano (39 %), nedovedu posoudit (33 %), rozhodně ano (17%), spíše ne (10 %), rozhodně ne (1 %).



16. Vyberte z následujících možností oblasti, které považujete za důležité v blízkém období řešit z hlediska dalšího rozvoje města (zatrhněte max. 5 možností) – nejčastěji zmiňované odpovědi:

- množství pracovních příležitostí (75 %);
- zlepšení kvality místních komunikací (67 %);
- zvýšení počtu parkovacích míst (38 %);
- více možností a zařízení k trávení volného času (37 %);
- zvýšení bezpečnosti ve městě (35 %);
- rekonstrukce veřejných objektů v nevyhovujícím technickém stavu (34 %);
- větší podpora a rozvoj cestovního ruchu (31 %).

17. Vaše další náměty, připomínky, komentáře (textová odpověď, kompletní výsledky viz příloha 1)

– nejčastěji zmiňovaná témata:

- nedostatečná nabídka zaměstnání;
- chybějící komerční služby ve městě;
- přilákání nových investorů – zvýšení počtu pracovních míst;
- ČOV;
- krytý bazén – výstavba;
- koupaliště – modernizace, vybavení;
- místní komunikace – špatný technický stav;
- chybějící chodníky do okrajových částí města a k rozlučkové síni;
- územní rozvoj – obchvat města;
- zpřístupnění centra města pro cyklistickou dopravu;
- chybí podpora výstavby rodinných domů – nedostatek parcel;
- cyklostezky – dokončení Labské cyklostezky č. 2, propojení přehrady s centrem města (pěší i cyklisté);
- propojit zoo a centrum města;
- ČOV a kanalizace Žireč.

2.3 VYHODNOCENÍ VEŘEJNÝCH PROJEDNÁVÁNÍ

Veřejná projednávání byla uskutečněna v sále špýcharu Městského muzea ve Dvoře Králové nad Labem celkem ve třech termínech, přičemž každé veřejné projednávání bylo věnováno předem definovaným klíčovým oblastem. Občané města byli o konání veřejných projednávání informováni jak prostřednictvím webových stránek města, tak prostřednictvím informačního letáku, který byl doručen do všech domácností.



TABULKA 71: INFORMACE O VEŘEJNÝCH PROJEDNÁVÁNÍCH

Datum a čas konání	Projednávané oblasti
29. 9. 2015 od 17:00	PODNIKÁNÍ A ZAMĚSTNANOST, INFRASTRUKTURA
1. 10. 2015 od 17:00	CESTOVNÍ RUCH, VOLNÝ ČAS, ŽIVOTNÍ PROSTŘEDÍ
2. 10. 2015 od 17:00	ŠKOLSTVÍ, SOCIÁLNÍ OBLAST

Všech veřejných projednávání se zúčastnili představitelé města, občané města a zástupci organizací, které ve městě působí. Moderováním všech veřejných projednávání byl pověřen zástupce společnosti DRAG, s. r. o., který se tak stal zároveň i facilitátorem diskuse. Program veřejných projednávání byl následující:

1. Význam a tvorba dokumentu.
2. Struktura dokumentu a proces tvorby.
3. Dotazníkové šetření.
4. Klíčové oblasti rozvoje:
 - Klady;
 - Zápory;
 - Projektové záměry.
5. Práce ve skupinách.
6. Diskuze.

Účastníci byli seznámeni s aktuálním stavem dokumentu Program rozvoje města Dvůr Králové nad Labem na období let 2016–2022, jeho celkovou strukturou, procesem zpracování a především s jeho významem pro budoucí rozvoj města. Zároveň byly přítomným představeny výsledky dotazníkového šetření a výsledky analytické části dokumentu, včetně vybraných klíčových oblastí rozvoje města. Poté facilitátor uvedl u každé klíčové oblasti její kladné stránky a definoval možné prostory pro zlepšení. Zároveň představil konkrétní projektové záměry, které vzešly jak ze zpracování analytické části dokumentu, tak z činnosti pracovních skupin a rozhovorů s představiteli města.

Následoval stěžejní bod programu veřejných projednávání – práce ve skupinách. Všichni účastníci se rozdělili do pracovních skupin, jejichž počet odpovídal počtu projednávaných oblastí. Aktivita byla přenesena na účastníky, kteří měli za úkol definovat, jaké oni spatřují klady a zápory ve městě Dvůr Králové nad Labem ve vztahu k řešené oblasti. Zároveň měly jednotlivé skupiny vymezit konkrétní aktivity, či projektové záměry, které by mělo město v dané oblasti realizovat. Na flipchart byly



napsány pouze skutečnosti, na nichž se pracovní skupina shodla. Po uplynutí vymezené doby představil mluvčí každé pracovní skupiny výsledky její činnosti.

Na závěr dostali všichni účastníci možnost vybrat tři projektové záměry, případně klady či zápory, v rámci všech probíraných témat, které ze svého pohledu považují za nejdůležitější, a udělit jim tzv. preferenční hlasy. Udělování preferenčních hlasů probíhalo tak, že každý účastník udělal fixem čárku u vybraného projektového záměru, kladu či záporu. V následujícím textu je počet preferenčních hlasů uveden v závorce.

Výsledky za oblast **PODNIKÁNÍ A ZAMĚSTNANOST**

Klady	Zápory
<ul style="list-style-type: none"> • dostatek pracovní síly (nekvalifikované). 	<ul style="list-style-type: none"> ➤ absence zaměstnavatelů zaměřených mimo textilní průmysl; ➤ absence chráněných dílen pro OZP (osoby se zdravotním postižením); ➤ snížení možnosti uplatnění matek s dětmi na zkrácenou (pružnou, flexibilní) pracovní dobu – jednosměnný provoz (3); ➤ nepřipravenost průmyslových zón.
Projektové záměry	
<ul style="list-style-type: none"> ➤ oslovit významného investora (ŠKODA AUTO + dodavatele) k vybudování nového závodu pro výrobu komponentů pro automobilový průmysl (5); ➤ oslovit místní podnikatele s možností vytvoření chráněné dílny pro OZP (ve spolupráci s ÚP) (1); ➤ provést revizi stávajících průmyslových zón včetně vytipování eventuálních nových lokalit (projektové zpracování, vyčíslení nákladů, infrastruktura – obecně) (3); ➤ propojení potřeb podnikatelů s nabídkou učebních oborů. 	



Výsledky za oblast INFRASTRUKTURA

Klady	Zápory
<ul style="list-style-type: none"> • teplárna; • zdroje vody; • existence sítí (hustota); • povodňový plán; • sběrný dvůr. 	<p>Doprava</p> <ul style="list-style-type: none"> • napojení na nadřazené (krajské) sítě (kvalita, obchvat, mosty) (6); • cyklostezky a cyklotrasy (dálkové, místní) (2); • vlaky a busy (terminál); • splavnost Labe, zázemí; • rozvoj letiště; • pěší (kvalita, bezpečnost) (1); • parkovací místa. <p>Vodovody a kanalizace</p> <ul style="list-style-type: none"> • ČOV (majetkoprávní vztahy) (3); • opravy a dobudování sítí. <p>Cestovní ruch</p> <ul style="list-style-type: none"> • aqua cokoliv. <p>Bezpečnost</p> <ul style="list-style-type: none"> • prevence povodní (kamery); • ohrázkování; • snižování zádržnosti přehrady. <p>Ostatní</p> <ul style="list-style-type: none"> • pasportizace technické infrastruktury.
Projektové záměry	
<ul style="list-style-type: none"> ➤ jednání s majiteli brownfieldů (1); ➤ „PPP“ projekty – projekty partnerství veřejného a soukromého sektoru; ➤ V&K sítě (2); ➤ most Jana Palacha – rekonstrukce (1); ➤ místní komunikace – rekonstrukce (5); ➤ parkoviště. 	



Výsledky za oblast CESTOVNÍ RUCH

Klady	Zápory
<ul style="list-style-type: none"> • velké množství atraktivit – zoo, přehrada, Kuks, Betlém, Krkonoše, Babiččino údolí, Zvičina, Český ráj, Dům sv. Josefa v Žirči, muzeum, Rukopis královédvorský, historické jádro města, koupaliště; • tradice vánočních ozdob, tradice textilního průmyslu; • dostupnost hromadnou dopravou; • hnízdění čápů; • potenciál rodáků – Dvorský, Gutfreund (1). 	<ul style="list-style-type: none"> • parkování (1); • informační systém (4); • veřejné WC (množství, kvalita) (1); • stav koupaliště; • chybí infocentrum v zoo; • nedobudovaná cyklostezka na přehradu (1); • využití Labe; • dopravní dostupnost - Betlém, přehrada (1); • stav autobusového a vlakového nádraží; • průvodcovské služby (AJ, NJ, PL).
Projektové záměry	
<ul style="list-style-type: none"> ➤ společná propagace: město-zoo-Kuks (web, Facebook, hra, ...) (1); ➤ dobudování cyklostezky + infrastruktura (1); ➤ jak dostat návštěvníky zoo do města, např. selfies se zvířecími sochami ve městě; ➤ Africký festival dostat i do města, např. na náměstí africké bubnování, orientální tance (1); ➤ vodní hřiště/fontány; ➤ multifunkční mobiliář (nabíjecí lavičky, autobusové zastávky); ➤ tematické dlouhodobé akce; ➤ využití parku Schulzovy sady; ➤ realizace cyklogenerelu; ➤ propagace vyhlídkových letů, letiště – dobudování infrastruktury; ➤ Carla pralinky jako zvířata v zoo + pralinkárna/kavárna v centru (podniková prodejna); ➤ regionální produkt. 	

Výsledky za oblast VOLNÝ ČAS

Klady	Zápory
<ul style="list-style-type: none"> • existence centrálního stadionu pod Hankovým domem (využití pro 6 škol ve městě); • existence krytého zimního stadionu (1); • existence koupaliště (Tyršova); • organizování Běhu Safari – přínos pro sportovce i veřejnost; • muzeum se věnuje aktuálním tématům města Dvůr Králové nad Labem, historii, apod. – akce jsou přínosné pro místní i cizí. 	<ul style="list-style-type: none"> • využití hřiště v Alešově ulici (Sochorka); • absence in-linové dráhy (brusle); • chybějící část Labské cyklostezky + navázání až na přehradu; • absence krytého bazénu + rekonstrukce Tyršova koupaliště (1); • propojení příměstských částí (Lipnice, Zboží, Žireč, Verdek) na páteřní Labskou cyklostezku.



Projektové záměry

- revitalizace Sochorovy vily (Jednička);
- rozšíření odpočinkových zón města – přizpůsobení části parku Schulzovy sady pro volnočasové aktivity, procházkové zóny – Hrubá luka (1);
- rekonstrukce stadionu Podhartí – nutné zpřístupnění plochy hřiště, rekonstrukce šaten (objektu), zpřístupnění plochy „u tramvaje“;
- zvážit vybudování „singletracků“ v prostorech nad nemocnicí;
- řešení parkování v oblasti sportovního areálu pod Hankovým domem;
- vybudování stálého pódia pro kulturní akce na náměstí Václava Hanky;
- revitalizace vlakového nádraží (restaurace, prostory pro pěší);
- využití amfiteátru v zoo pro kulturní akce včetně letního kina (spolupráce zoo a MěÚ) (1);
- vybudování komunitního centra;
- vybudování stálé loutkové scény.

Výsledky za oblast ŽIVOTNÍ PROSTŘEDÍ

Klady	Zápory
<ul style="list-style-type: none"> • atraktivní přírodní prostředí v okolí města; • existence vzrostlých alejí; • kvalita podzemních vod; • třídění odpadů; • existence městského parku a zahrady. 	<ul style="list-style-type: none"> • nedořešená ČOV; • absence kanalizace v okrajových částech (6); • úbytek vzrostlých stromů v zastavěné části města; • množství okrasné zeleně ve městě; • opomíjení výsadby při projektových dokumentacích; • množství vodních prvků a ploch.
Projektové záměry	
<ul style="list-style-type: none"> ➤ vytvořené přírodního koupaliště (5); ➤ výsadba nových alejí v místech, kde dosud nejsou – vysokokmeny s rozložitou korunou (7); ➤ ozelenění náměstí (4); ➤ rozšíření kontejnerů na tříděný odpad pro další komodity (kovy); ➤ revitalizace parku (1); ➤ koncepčně promyšlená kontinuální údržba parku včetně plánu péče; ➤ navrácení biologicky hodnotného mokřadu do parku (1); ➤ ozelenění zanedbaných zákoutí včetně atraktivní květinové výsadby – záhony (3); ➤ komunitní zahrada; ➤ soutěž o předzahrádku; ➤ podsadba u stromů – keře a květiny (zapojení lidí z ulice); ➤ zatraktivnění vytipovaných ploch v letním období; ➤ Valová ulička – promenádní zóna s vodními prvky; ➤ zprůchodnění spojení mezi náměstím Václava Hanky a dětským hřištěm (kočárky) (1). 	



Výsledky za oblast ŠKOLSTVÍ

Klady	Zápory
<ul style="list-style-type: none"> • dostatečná kapacita MŠ, ZŠ; • spokojenost se školstvím v DKNL (1); • aktivita škol ve vztahu k veřejnosti a trávení volného času; • spolupracující státní správa + městská policie a OOP ČR (prevence); • studentské zastupitelstvo (1); • integrace menšin; • spolupráce ZŠ + SŠ + G + ZŠ a PŠ (2); • ekonomická stabilita. 	<ul style="list-style-type: none"> • absence kvalitního učňovského školství + úzce ho navázat na praxi (1); • bezbariérový vstup do ZŠ Schulzovy + Gymnázia + SŠIS + léčebna zrakových vad (1); • technický stav budov ZŠ Schulzovy sady, Gymnázium + léčebna zrakových vad (6); • prostorové možnosti pro školní družiny (1); • bezpečnostní zabezpečení škol (1); • vhodnější prostory pro DDM (1); • technický stav školní jídelny Školní ulice (1); • absence univerzity 3. věku; • špatná dopravní obslužnost škol; • absence předškolních zařízení do 3 let věku dětí.
Projektové záměry	
<ul style="list-style-type: none"> ➤ vytvořit kvalitní učňovské školství; ➤ bezbariérové, bezpečné prostory škol; ➤ prostory družiny + školní klub; ➤ rekonstrukce tělocvičen, hřišť; ➤ zpřístupnění sportovišť veřejnosti (správce – personální zabezpečení); ➤ podpora aktivního občanství mládeže. 	

Výsledky za oblast SOCIÁLNÍ SLUŽBY

Klady	Zápory
<ul style="list-style-type: none"> • existence komunitního plánu rozvoje sociálních služeb (KPSS); • dostatečné množství poskytovatelů sociální péče; • dostatečné množství sociálních služeb pro všechny cílové skupiny; • dotační systém města v oblasti sociálních služeb; • konání dne seniorů + akce „NOC VENKU“. 	<ul style="list-style-type: none"> • bezbariérovost (podloubí, chodníky, budovy) (1); • sociální bydlení – startovací byty, ... (3); • nemotivovaná veřejnost (mládež, ...) (4); • nízká hlídková činnost městské policie; • město získává málo dotací pro řešení sociálních problémů.
Projektové záměry	
<ul style="list-style-type: none"> ➤ vyčlenit/vybrat/získat tým na zpracování projektů (napříč obory) za účelem získání dotací (2); ➤ podpora prevence sociální patologie (2). 	

Informace získané z veřejných projednávání se staly důležitým zdrojem informací pro zpracování strategické části dokumentu. Všechna veřejná projednávání zpravidla potvrdila závěry analytické části dokumentu a přinesla další náměty, které bylo nezbytné ve strategické části řešit.



2.4 VÝCHODISKA PRO NÁVRHOVOU ČÁST

2.4.1 POTENCIÁL VYPLÝVAJÍCÍ Z ANALÝZY SOUČASNÉHO STAVU

Klíčové oblasti rozvoje podnikání a zaměstnanost a infrastruktura

Podnikání a zaměstnanost

Ve městě Dvůr Králové nad Labem je patrný převažující podíl průmyslové výroby nad výrobou zemědělskou. Stále je zde zřejmý vliv textilního průmyslu, který významně působí na rozvoj města. Město má dostatek rozvojových průmyslových ploch a zároveň je zde dostatečný počet subjektů poskytujících komerční služby. Ve městě se nachází celá řada významných zaměstnavatelů. Z pohledu nezaměstnanosti jsou její ukazatele na řešeném území lehce nad hodnotami okresu Trutnov.

Potenciál města v oblasti je jednoznačně možné najít ve využití chátrajících průmyslových lokalit – administrativní prostory bývalé tržnice, bývalá vila a mateřská škola, ul. Spojených národů, nedostavěný objekt MILCOM a další objekty evidované na Městském úřadě Dvůr Králové nad Labem. Využitím daných ploch, případně vyšším využitím průmyslových zón, by došlo k rozšíření průmyslové výroby ve městě a zároveň ke vzniku nových pracovních míst. Tvorba nových pracovních míst souvisí jednoznačně i s rozvojem další klíčové oblasti, kterou je cestovních ruch. Rozvoj cestovního ruchu a jeho infrastruktury přinese další pracovní příležitosti především pro obyvatele města a nejbližšího okolí.

Využití stávajících ploch pro podnikání přinese nejen nová pracovní místa, ale mohlo by znamenat i přilákání nových podnikatelských subjektů do města, popřípadě vznik nových subjektů. Zároveň je však důležité zintenzivnit podporu stávajících podnikatelských subjektů, které již ve městě působí. Jinými slovy řečeno, pro město je podstatné vytvořit dobré podnikatelské prostředí pro všechny subjekty, včetně potencionálních. Současně je potřebné udržet aktivní komunikaci město – podnikatelé, která bude založena na pravidelných setkáních s podnikateli.

Infrastruktura

Tato klíčová oblast rozvoje je poměrně široká a zahrnuje celou řadu opatření. První skupinu takových opatření tvoří opatření v oblasti dopravní infrastruktury. Zde je nejpodstatnějším ukazatelem bezpečnost, která bezprostředně souvisí především s organizací dopravy v centru města. Z pohledu dopravní infrastruktury je nutné řešit technický stav silnic a místních komunikací, které jsou ve vlastnictví města. Je nezbytné zlepšit stav místních komunikací, včetně dobudování přilehlé infrastruktury podél těchto komunikací (chodníky, osvětlení, mobiliář apod.). Dále je potřebné zlepšit propojení centra s okrajovými částmi města, a to jak pro pěší, tak i pro cyklisty. Významná



je také realizace dalších prvků dopravní infrastruktury, např. most Jana Palacha, parkování v centru města apod. Zároveň je vhodné řešit opatření z pohledu dopravní obslužnosti města. Zde se jedná především o vybudování dopravního terminálu, rekonstrukci vlakového nádraží, případně o optimalizaci městské hromadné dopravy.

Z pohledu technické infrastruktury lze konstatovat, že město Dvůr Králové nad Labem je dostatečně zásobováno plynem, elektrickou energií i teplem. Důležité je řešit všechny otázky ohledně ČOV a zároveň otázky ohledně neutěšeného stavu kanalizace. Podstatné je vybudování ČOV a kanalizace v místní části Žireč, případně Verdek. Dále je nutné řešit rekonstrukci stávající vodovodní sítě.

Z pohledu bezpečnosti je vhodné zmínit potřebu rozšíření sítě uličních hlásičů v záplavové zóně a zabezpečení hrázkování toku řeky Labe v centru města. Kromě toho je také potřebné realizovat všechna opatření, která napomohou k bezbariérovosti města.

Zároveň je vhodné využít existence letiště a podpořit jeho rozvoj, a to nejenom z pohledu infrastruktury, ale například i s ohledem na cestovní ruch.

Pro správné a rychlé rozhodování jsou pak jednoznačně potřebné kvalitní informace. Zde se jako vhodné jeví vytvoření, popřípadě aktualizace jednotlivých pasportů technické infrastruktury. Cílem je vytvoření technické mapy města.

Klíčové oblasti rozvoje cestovní ruch, volný čas, životní prostředí

Cestovní ruch

Historické město Dvůr Králové nad Labem, které se nachází v nádherném prostředí Podkrkonoší, je ideálním místem pro trávení volného času. Město samotné má celou řadu výjimečných atraktivit a i v jeho blízkém okolí se nachází množství přírodních, kulturních a historických památek. Za zmínku stojí i dobrá dostupnost významných horských středisek. Město má zřízeno informační centrum. Ve městě je dostatečný počet kvalitních ubytovacích i stravovacích zařízení.

Město má však v oblasti cestovního ruchu další potenciál. Z pohledu infrastruktury je vhodné rozšířit cykloturistickou síť a dobudování jejich doprovodných prvků. Zároveň je vhodné rozšířit nabídku ubytování o levnější varianty. Na území města, především v jeho centru, je potřebné vybudovat funkční informační systém, zlepšit podmínky pro parkování osobních vozů a časově omezené stání pro turistické autobusy. Zároveň je vhodné zřídit úschovnu zavazadel a jízdních kol. Nutná je také neustálá péče o kulturní památky a objekty.

S cestovním ruchem jednoznačně souvisí i permanentní propagace města. Město by mělo při propagaci klást důraz především na historický potenciál (objekty, významní rodáci, významné události) a více využít unikátnosti místní zoo a jejich speciálních akcí.



Volný čas

Ve městě je pořádána celá řada kulturních a společenských akcí, je zde dostatečná nabídka kulturních, sportovních a rekreačních aktivit. Činnost ve městě vyvíjí uspokojivý počet společenských organizací a spolků. Město nabízí dostatečné množství odpočinkových ploch, které se nacházejí v centru města i v jeho okolí. Je zde dostatečný počet sportovišť pro všechny věkové kategorie.

Potenciál v oblasti trávení volného času je nutné hledat v rekonstrukci a lepším využití zařízení pro sportovní aktivity, jako je rekonstrukce zimního stadionu, všesportovního stadionu, stadionu v Podharti apod. Dále je nutné věnovat pozornost rekonstrukci dětských hřišť, rekonstrukci Tyršova koupaliště, DDM Jednička a Hankova domu.

Pro růst města je důležité podporovat rozvoj všech forem volnočasových aktivit. Pro aktivní trávení volného času se jako příhodné jeví vybudování workoutových hřišť či stezek, in-line stezek pro bruslaře, případně tzv. singletracků pro cyklisty. Ze společenského hlediska je nezbytná podpora aktivních spolků, vybudování komunitního centra apod. K daleko většímu využití pak vybízí prostor Schulzových sadů.

Nutné je také zmínit silný zájem veřejnosti o vybudování krytého bazénu, který se projevil zejména v dotazníkovém šetření.

Životní prostředí

Město Dvůr Králové nad Labem disponuje zdravým životním prostředím. Má dobrou kvalitu podzemních vod a vodních zdrojů, nízkou emisní a imisní zátěž ovzduší a dobré využití kvalitní zemědělské půdy. Jednoznačným cílem města je udržení, popřípadě zlepšení stávajícího stavu a minimalizace všech činností, které mají na životní prostředí negativní vliv.

Do dané klíčové oblasti rozvoje spadají opatření, která se bezprostředně týkají krajinného prostředí ve městě. Jedná se především o revitalizaci stávajících ploch zeleně a zvýšení počtu prvků zeleně ve městě. Zároveň je vhodné vytvořit nové vodní plochy. Zde je vhodným příkladem obnova mokřadu v Schulzových sadech.

Další potenciál města, ve vztahu k životnímu prostředí, je v minimalizaci negativních vlivů. Zde se jako první nabízí oblast odpadového hospodářství, kde jde především o neustálou optimalizaci procesu nakládání s odpady a o problematiku třídění odpadů. Městu by v této oblasti pomohlo rozšíření funkcí sběrného dvora, výstavba kompostárny, popřípadě navýšení počtu kontejnerových stání. Nezanedbatelná je také otázka permanentní edukativní činnosti, která přispívá k větší osvětě u všech věkových skupin obyvatel, a problematika prevence vzniku odpadů.

Z pohledu bezpečnosti obyvatel je pak důležité odstranit lokality starých ekologických zátěží a zabezpečit realizaci činností, které budou zaměřeny proti riziku sucha a povodní.



Klíčové oblasti rozvoje školství a sociální oblast

Školství

Oblast předškolního, základního i středoškolského vzdělání je v rámci města Dvůr Králové nad Labem zajištěna na velmi dobré úrovni. Ve městě je k dispozici také ZUŠ, která zajišťuje vzdělání všech věkových kategorií obyvatelstva v oblasti různých uměleckých oborů.

Potenciál v dané oblasti je možné hledat ve zkvalitnění infrastruktury škol a školských zařízení. Zde jde především o zajištění rekonstrukce budov škol a školských zařízení, zvýšení jejich bezpečnosti a dostupnosti (zajistit bezbariérový přístup).

Dalším důležitým opatřením je zajistit lepší prostory pro realizaci mimoškolních aktivit. Je důležité vytipovat nové vhodné prostory pro činnost Domu dětí a mládeže Jednička a zajištění dostatečných prostor pro školní družiny a školní kluby. V oblasti školství jsou nevyhnutelné i další aktivity zaměřené na konkrétní cílové skupiny. Jde zejména o podporu vzdělání seniorů, popřípadě vytvoření podmínek pro jesle. Dále je důležité vytvořit podmínky pro vznik středního odborného učiliště a propojit nabídku učebních oborů s poptávkou podnikatelského sektoru po kvalifikované pracovní síle.

Sociální služby

Ve městě Dvůr Králové nad Labem existuje vyhovující síť sociálních služeb, která nabízí svým uživatelům dostatek služeb ambulantní i pobytové péče. Zároveň má město zpracován Komunitní plán rozvoje sociálních služeb. Za funkční lze označit proces plánování sociálních služeb, který představuje spolupráci zadavatele (města) s uživateli (klienty) a poskytovateli (organizace zajišťující požadované služby). Město Dvůr Králové nad Labem nefiguruje na seznamu sociálně vyloučených a sociálním vyloučením ohrožených romských lokalit.

I přesto, že město zajišťuje dostupné a kvalitní sociální služby, je možné nalézt i v této oblasti jisté prostory pro zlepšení. Zejména se jedná o rozvoj ubytovacích zařízení. Zde jde především o navýšení kapacity bydlení pro sociálně potřebně – startovací byty, byty pro sociálně slabé, komunitní bydlení seniorů, případně rozšíření ubytování pro bezdomovce.

Dále je nutné podporovat vznik nových a další rozvoj vybraných sociálních služeb, zaměřený především na prevenci. Vzhledem k tomu, že ve městě chybí služby pro psychicky nemocné, jeví se jako nejvíce potřebné podpořit vznik psychologického a psychoterapeutického centra. Dále je vhodné rozšířit dostupnost služby sociální rehabilitace a nabídnout služby následné péče.

Důležité je také zajistit bezbariérový přístup do vybraných objektů poskytujících sociální služby. Z pohledu měkkých aktivit je vhodné více zapojit seniory a další sociálně znevýhodněné skupiny osob do veřejného života, a podpořit dobrovolnickou činnost ve městě.



2.4.2 NÁVAZNOST NA JINÉ STRATEGICKÉ DOKUMENTY

Program rozvoje města Dvůr Králové nad Labem na období let 2016–2022 rozhodně není separovaným dokumentem. Při zpracování dokumentu byly respektovány a akceptovány další strategické dokumenty. A to jak dokumenty vyšších řádů, tak i případné lokální strategické dokumenty. Strategická část dokumentu a v ní definované cíle, opatření a aktivity jsou navrženy tak, aby byly ve vzájemném souladu s danými strategickými dokumenty. Přehled dokumentů shrnuje následující tabulka.

TABULKA 72: PŘEHLED STRATEGICKÝCH A ÚZEMNÍCH DOKUMENTŮ

Nadnárodní úroveň
Dohoda o partnerství pro programové období 2014–2020 [akt. 2014] – MMR
Strategie rozvoje Euroregionu Glacensis
Národní úroveň
Dopravní politika ČR pro období 2014–2020 s výhledem do roku 2050 – MD
Národní strategie rozvoje cyklistické dopravy (2004) – MD
Národní strategie bezpečnosti silničního provozu 2011–2020 – MD
Strategie podpory využití potenciálu kulturního dědictví 2014+ – MK
Koncepce státní politiky cestovního ruchu v ČR 2014–2020 – MMR
Strategie regionálního rozvoje ČR 2014–2020 – MMR
Strategie sociálního začleňování 2014–2020 – MPSV
Strategie vzdělávací politiky České republiky do roku 2020 – MŠMT
Koncepce ochrany obyvatelstva do roku 2020 s výhledem do roku 2030 – MV – GŘ HZS ČR
Státní program ochrany přírody a krajiny ČR [akt. 2009] – MŽP
Státní politika životního prostředí České republiky 2012–2020 – MŽP
Regionální úroveň
Zásady územního rozvoje Královéhradeckého kraje 2011
Strategie rozvoje Královéhradeckého kraje 2014–2020
Integrovaná strategie rozvoje regionu Krkonoše 2014 – 2020 (s výhledem do roku 2030)
Plán odpadového hospodářství Královéhradeckého kraje pro období 2016–2025
Koncepce ochrany přírody a krajiny Královéhradeckého kraje
Koncepce cyklo dopravy Královéhradeckého kraje 2009
Záměr rozvoje sportovních a volnočasových aktivit v Královéhradeckém kraji 2014
Plán rozvoje sociálních služeb v Královéhradeckém kraji 2011–2016
Program zlepšování kvality ovzduší (zóna severovýchod – CZ05) do roku 2020
Integrovaný krajský program snižování emisí a Krajský program ke zlepšení kvality ovzduší Královéhradeckého kraje (aktualizace 2012)



Lokální úroveň
Mas Královédvorský – INTEGROVANÁ STRATEGIE ÚZEMÍ pro programové období 2014–2020
Integrovaná strategie rozvoje regionu Krkonoše 2014–2020

Zdroje: Databáze strategií <http://www.databaze-strategie.cz/cz/cr/strategie>

Internetové stránky Královéhradeckého kraje <http://www.kr-kralovehradecky.cz/>

Internetové turistické stránky Krkonoš <http://www.krkonoze.eu/cs>

Internetové stránky MAS Královédvorský <http://www.maskd.cz/>

Výčet dokumentů není konečný. Při tvorbě programu rozvoje města Dvůr Králové nad Labem byly využity informace z předchozího strategického dokumentu města, kterým byla Strategie rozvoje města Dvůr Králové nad Labem (2007–2016)³⁶.

Aby mohly být některé aktivity realizovány, bude nutné v budoucnu provést určité změny územního plánu města, které budou spočívat ve změně funkčního využití některých ploch, které budou realizovanými aktivitami a opatřeními dotčeny a u nichž je změna funkce nutnou podmínkou k realizaci. Případné aktualizace musí respektovat hlavní principy platného územního plánu.

2.4.3 LIMITY ROZVOJE

Limity rozvoje jsou jasně definované hranice a faktory, které může město jen obtížně ovlivnit a které musí respektovat při plánování svého rozvoje. Limitů rozvoje je celá řada. Jedná se např. o ochranná pásma dopravní a technické infrastruktury (pozemní komunikace³⁷, železniční tratě³⁸, elektrické vedení, plynovodní vedení³⁹, vodovodní a kanalizační sítě⁴⁰, komunikační vedení a rádiové zařízení⁴¹), dále se jedná o ochranu ZPF⁴², ochranu vodních zdrojů⁴³ či ochranu nemovitých kulturních památek⁴⁴. Na území města Dvůr Králové nad Labem se nachází chráněné území – přírodní památka Čertovy hrady. Předmětem ochrany jsou svrchnokřídové pískovcové skalní útvary, skalní výchozy a rozsáhlé balvanové moře. Z dané skutečnosti vyplývají pro tuto část území další omezení⁴⁵. Dále musí město respektovat zákon č. 17/1992 sb., o životním prostředí, a celou řadu dalších nařízení.

³⁶ Zdroj: Internetové stránky MěÚ Dvůr Králové nad Labem <http://www.mudk.cz/cs/rozvoj/rozvoj-mesta/strategie-rozvoje-2007-2016/>

³⁷ Blíže viz § 30 zákona č. 13/1997 Sb., o pozemních komunikacích

³⁸ Blíže viz § 8 zákona č. 266/1994 Sb., o dráhách

³⁹ Blíže viz § 46 a § 68 zákona č. 458/2000 Sb. (energetický zákon)

⁴⁰ Blíže viz § 23 zákona č. 274/2001 Sb. (zákon o vodovodech a kanalizacích)

⁴¹ Blíže viz § 102 a § 103 zákona č. 127/2005 Sb. (zákon o elektronických komunikacích)

⁴² Blíže viz zákon č. 334/1992 Sb., o ochraně zemědělského půdního fondu

⁴³ Blíže viz HLAVA V zákona č. 254/2001 Sb. (vodní zákon)

⁴⁴ Blíže viz § 17 zákona č. 20/1987 Sb., o státní památkové péči

⁴⁵ Blíže viz § 45c zákona č. 114/1992 Sb., o ochraně přírody a krajiny



2.4.4 SWOT ANALÝZA

Definování jednotlivých SWOT analýz probíhalo na setkání jednotlivých pracovních skupin a jsou rozděleny dle řešených klíčových oblastí.

Účelem SWOT analýzy je zjištění slabých a silných stránek dotčeného území, vnějších příležitostí a hrozeb, odstraňování či omezování slabých stránek využitím vnějších příležitostí nebo omezování hrozeb posilováním silných stránek. Příležitosti, které se nabízejí, nepřinášejí žádoucí efekty samy. Je nutno se pečlivě připravovat na jejich využití koordinací posilování silných stránek a přípravou projektů zaměřených i na získání vnější podpory.

Problematika definování silných nebo slabých stránek není jednoduchá. Je žádoucí, aby definice silných či slabých stránek byla neformální a aby odrážela vzájemné vazby stavu oblasti a navržených projektů.

Základním předpokladem je v rámci objektivitu SWOT analýzy její vyhodnocení jak v rámci pracovních skupin pro zpracování strategie, tak její komunitní projednání širokým spektrem subjektů a osob, nikoliv jen na úrovni zpracovatele a řešitele.

SWOT analýzu je možné využít jako silný nástroj pro stanovení a optimalizaci strategie společnosti, projektu nebo zlepšování stávajícího stavu či procesů. SWOT analýza je užitečná, nicméně velmi záleží na její konkrétní aplikaci. Nelze se zaměřovat přespříliš pouze na její jedinou část – je potřeba hledat synergií v jejich propojení. Zde jde především o využití SWOT analýzy jako podpůrného nástroje pro tvorbu celého programu rozvoje města.



OBRÁZEK 22: SWOT ANALÝZA – OBLAST PODNIKÁNÍ A ZAMĚSTNANOST

SILNÉ STRÁNKY <ul style="list-style-type: none">➤ existence průmyslových zón;➤ patriotismus místních podnikatelů.	SLABÉ STRÁNKY <ul style="list-style-type: none">➤ nedostatek kvalifikovaných uchazečů o zaměstnání;➤ přítomnost brownfields;➤ vyšší nezaměstnanost (vůči okresu, kraji, ČR).
PŘÍLEŽITOSTI <ul style="list-style-type: none">➤ vyšší využití stávajících průmyslových zón;➤ existence brownfields;➤ vytvoření komunikační platformy: město x podnikatelé.	HROZBY <ul style="list-style-type: none">➤ nedostatek pracovních příležitostí pro mladé;➤ nedostatek pracovních příležitostí pro osoby s nižším vzděláním či bez vzdělání;➤ levná pracovní síla ze zahraničí.

Zdroj: Setkání pracovní skupiny 1



OBRÁZEK 23: SWOT ANALÝZA – OBLAST INFRASTRUKTURA

SILNÉ STRÁNKY	SLABÉ STRÁNKY
<ul style="list-style-type: none">➤ dostatek zdrojů pitné vody;➤ 80% obyvatel napojeno na plyn;➤ existence centrálního zdroje tepla (TDK);➤ dostatečné zásobování el. energií;➤ existence GIS;➤ dobrý systém odpadového hospodářství včetně plánu odpadového hospodářství;➤ motivační systém SKO;➤ edukativní činnost v oblasti odpadu;➤ podpora domácího kompostování;➤ letiště;➤ MHD.	<ul style="list-style-type: none">➤ špatný technický stav vodovodů, kanalizace a příslušné infrastruktury;➤ chybějící infrastruktura v průmyslových zónách;➤ poloha vlakového nádraží;➤ technický stav budovy vlakového nádraží a přilehlé infrastruktury;➤ stávající technický stav autobusového nádraží;➤ chybějící infrastruktura pro cyklistickou dopravu;➤ ČOV není v majetku města;➤ nedostatečná kapacita parkovacích míst v okolí centra města;➤ chybějící chodníky do okrajových částí města (propojení);➤ chybějící infrastruktura zastávek MHD;➤ špatný technický stav místních a účelových komunikací;➤ špatný technický stav mostů.



PŘÍLEŽITOSTI	HROZBY
<ul style="list-style-type: none">➤ rozšíření kanalizační sítě ve všech částech města;➤ výstavba a využití metropolitní sítě (MAN);➤ výstavba kompostárny;➤ sběrný dvůr – zvýšení kapacity + rozvoj;➤ lepší využití MHD – motivace;➤ centralizace autobusového a vlakového nádraží (nový TERMINÁL);➤ rozšíření možností parkování;➤ rozvoj dopravní infrastruktury v návaznosti na nadřazenou silniční síť;➤ elektrifikace trati Jaroměř – Dvůr Králové nad Labem s využitím potenciálu TDK;➤ rekonstrukce a rozvoj ploch letiště Žireč.	<ul style="list-style-type: none">➤ neřešení otázky ČOV;➤ vlastnictví autobusového nádraží soukromým dopravcem;➤ nedostatečná ochrana proti povodním;➤ špatný technický stav hydrantů;➤ neexistence či neúplnost pasportů vodovodů a kanalizace.

Zdroj: Setkání pracovní skupiny 1



OBRÁZEK 24: SWOT ANALÝZA – OBLAST CESTOVNÍ RUCH

<p>SILNÉ STRÁNKY</p> <ul style="list-style-type: none"> ➤ velké množství atraktivit cestovního ruchu; ➤ dostatek ubytovacích kapacit hotelového typu; ➤ dostatek stravovacích kapacit; ➤ existence IC; ➤ nabídka naučných stezek; ➤ zoo Dvůr Králové. 	<p>SLABÉ STRÁNKY</p> <ul style="list-style-type: none"> ➤ absence kempu; ➤ ubytování pro rodiny s dětmi (apartmány); ➤ absence předzahrádek; ➤ málo parkovacích míst v centru města; ➤ nevyhovující informační systém (pěší, cyklo, autodoprava); ➤ propojenost návštěvnosti zoo a centra města; ➤ dostupnost vlakového nádraží.
<p>PŘÍLEŽITOSTI</p> <ul style="list-style-type: none"> ➤ Labská stezka; ➤ vybudování zálivu pro krátkodobé parkování autobusů v centru (nástup/výstup a pak bus čeká na parkovišti zoo); ➤ vybudování kempu (u koupaliště); ➤ využití prostoru přehrady z pohledu cestovního ruchu; ➤ využití areálu Braunova Betléma; ➤ zpřístupnění Sochorovy vily; ➤ zprovoznění veřejných WC na stadionu; 	<p>HROZBY</p> <ul style="list-style-type: none"> ➤ chátrající stav koupaliště (kvalita vody).

Zdroj: Setkání pracovní skupiny 2



OBRÁZEK 25: SWOT ANALÝZA – OBLAST VOLNÝ ČAS

SILNÉ STRÁNKY <ul style="list-style-type: none">➤ aktivní sportovní kluby;➤ velký počet spolků;➤ velké množství kulturních, sportovních a společenských akcí.➤ zapojení do projektu „Města vzdělávání“;➤ infrastruktura volnočasové aktivity.	SLABÉ STRÁNKY <ul style="list-style-type: none">➤ nízká aktivita spolků;➤ neexistence komunitního centra;➤ technický stav sportovišť;➤ workoutová stezka;➤ využití školních zařízení pro veřejnost;➤ absence venkovních sportovišť pro školy i veřejnost.
PŘÍLEŽITOSTI <ul style="list-style-type: none">➤ využití brownfields;➤ využití náměstí.	HROZBY <ul style="list-style-type: none">➤ nezájem o společenské aktivity.

Zdroj: Setkání pracovní skupiny 2



OBRÁZEK 26: SWOT ANALÝZA – OBLAST ŽIVOTNÍ PROSTŘEDÍ

SILNÉ STRÁNKY <ul style="list-style-type: none">➤ dobré využití kvalitní zemědělské půdy;➤ nízká emisní a imisní zátěž;➤ dobrá kvalita podzemních vod;➤ dostatek vodních zdrojů;➤ systém třídění odpadů;➤ edukativní činnost v třídění odpadů;➤ úbytek produkce odpadů;➤ existence příměstských lesů;➤ domácí kompostování.	SLABÉ STRÁNKY <ul style="list-style-type: none">➤ existence lokalit s ekologickou zátěží;➤ nedostatek zeleně v zastavěné části města;➤ nedostatek vodních ploch.
PŘÍLEŽITOSTI <ul style="list-style-type: none">➤ zlepšit organizaci a rozšířit funkce a logistiku sběrného dvora.➤ rozšíření počtu separovaných komodit odpadů (BRKO, kovy, ...).➤ prevence vzniku odpadů.➤ zvýšení edukativní činnosti v oblasti třídění odpadu.➤ výstavba kompostárny.	HROZBY <ul style="list-style-type: none">➤ neřešení problémů brownfields;➤ existence dalších ekologických rizik (kontaminovaný vrt).

Zdroj: Setkání pracovní skupiny 2



OBRÁZEK 27: SWOT ANALÝZA – OBLAST ŠKOLSTVÍ

SILNÉ STRÁNKY <ul style="list-style-type: none">➤ dostatečný počet a kapacita ZŠ;➤ existence středního školství ve městě;➤ dobrá dostupnost školských a předškolních zařízení;➤ aktivní činnost DDM Jednička;➤ existence ZUŠ a její vliv na kulturní život města;➤ školní psycholog města.	SLABÉ STRÁNKY <ul style="list-style-type: none">➤ technický stav budov.
PŘÍLEŽITOSTI <ul style="list-style-type: none">➤ využití zkušeností DDM a ZŠ při pořádání volnočasových aktivit;➤ využití zájmů místních podniků na podporu středního školství;➤ vznik a fungování městského studentského parlamentu;➤ zajištění institucionální péče pro děti do 2 let;➤ hlubší rozvoj spolupráce ZŠ.	HROZBY <ul style="list-style-type: none">➤ snižující se počet žáků středních škol a hrozba zániku.

Zdroj: Setkání pracovní skupiny 3



OBRÁZEK 28: SWOT ANALÝZA – SOCIÁLNÍ OBLAST

SILNÉ STRÁNKY <ul style="list-style-type: none">➤ existence komunitního plánu rozvoje sociálních služeb (KPSS);➤ dostatečné množství poskytovatelů sociální péče;➤ dostatečné množství sociálních služeb pro všechny cílové skupiny;➤ dotační systém města v oblasti sociálních služeb;➤ konání dne seniorů nebo akce „NOC VENKU!“.	SLABÉ STRÁNKY <ul style="list-style-type: none">➤ absence sociálních služeb pro osoby s duševním onemocněním (sociální rehabilitace – následná péče).
PŘÍLEŽITOSTI <ul style="list-style-type: none">➤ praktické využití existence komunitního plánu rozvoje sociálních služeb;➤ rekonstrukce „Domu Žofie“;➤ lepší využití nabízených terénních sociálních služeb;➤ rozvoj dobrovolnické činnosti;➤ větší zapojení komunity v oblasti sociálních služeb;➤ zapojování znevýhodněných skupin do dění ve městě.	HROZBY <ul style="list-style-type: none">➤ nejistota financování sociálních služeb;➤ změna priorit donátorů.

Zdroj: Setkání pracovní skupiny 3



3 STRATEGICKÁ ČÁST

Další částí Programu rozvoje města Dvůr Králové nad Labem na období 2016–2022 je strategická část. Nejprve je formulována vize. Vize byla stanovena na základě získaných informací z veřejných projednávání, rozhovorů s představiteli města, z jednání pracovních skupin, informací z dotazníkového šetření a dalších informací zjištěných v analytické části dokumentu. Následně byly definovány klíčové oblasti rozvoje a v rámci těchto klíčových oblastí zformulovány jednotlivé strategické cíle. Strategické cíle obsahují konkrétní opatření a aktivity, jejichž postupnou realizací dojde k naplnění jednotlivých cílů a tím zároveň i k naplnění definované vize.

V úvodu každé klíčové oblasti rozvoje je přehledové schéma, které graficky znázorňuje strategické cíle, opatření a aktivity dané oblasti rozvoje. Vyznačeny jsou i vazby mezi jednotlivými úrovněmi. Každá aktivita obsahuje základní popis. Podrobná specifikace aktivit bude provedena v rámci Akčního plánu (kapitola 4), kde budou u každé aktivity uvedeny informace typu – žadatel a partneři, zdůvodnění a přínos pro rozvoj města, typ projektu, důležitost aktivity, předpokládané náklady, možné zdroje financování, místo realizace, předpokládaný časový harmonogram, odpovědnost za realizaci, stav připravenosti a případné doplňující informace.

Na úvod této části je potřeba zmínit číslování kapitol. Hlavní kapitoly jsou číslovány 3.1 (Vize), 3.2 (Klíčové oblasti rozvoje) a 3.3 (Podpora realizace Programu rozvoje).

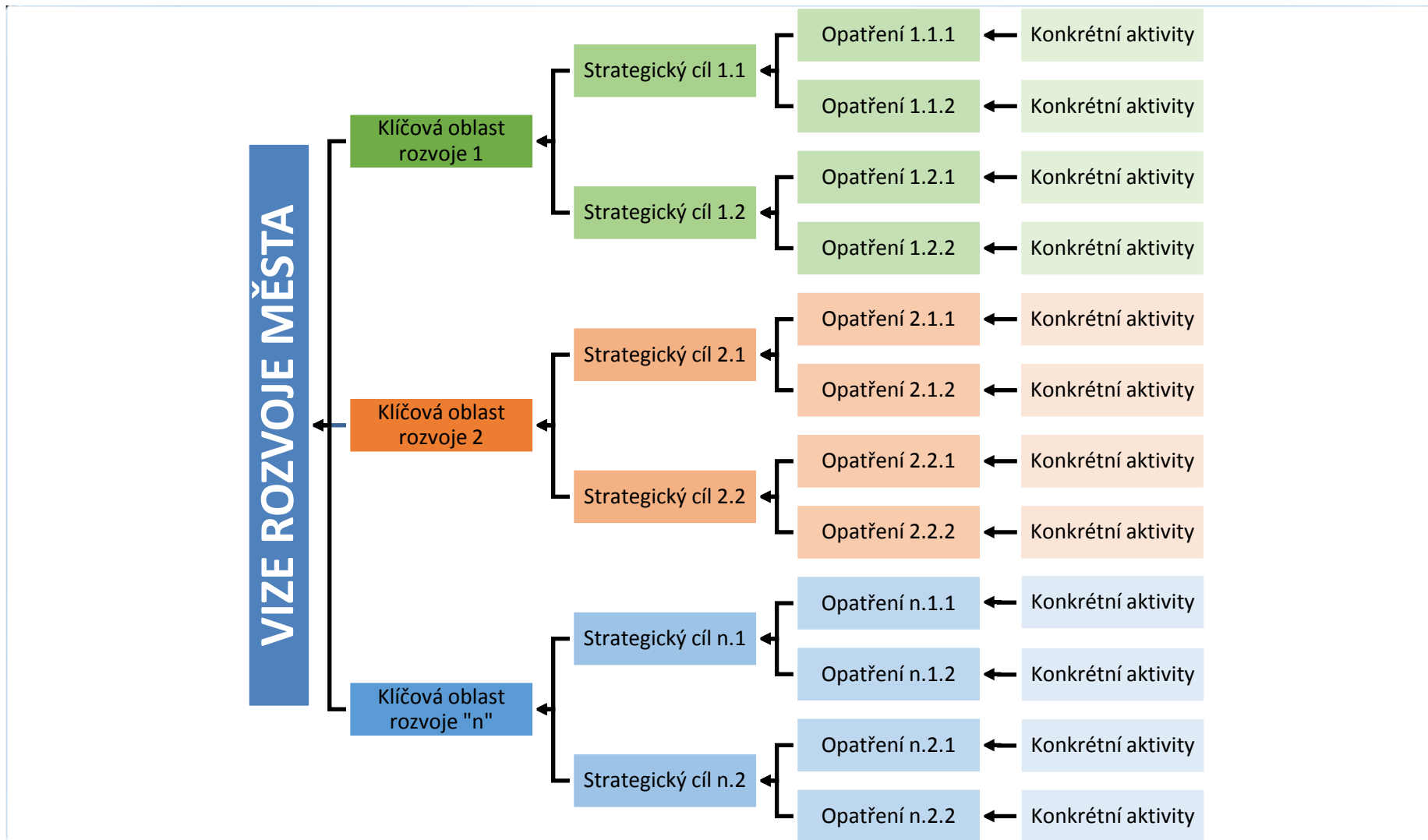
Kapitola 3.2 je číslována následujícím způsobem:

- Číslování klíčových oblastí rozvoje je postupné (3.2.1, 3.2.2, 3.2.3 atd.).
- Číslování strategických cílů v rámci jednotlivých klíčových oblastí je takové, že první číslo označuje příslušnost ke klíčové oblasti, druhé číslo pořadí cíle v rámci dané klíčové oblasti rozvoje.
- Opatření jsou číslována v podobném duchu jako strategické cíle. První dvě čísla vyjadřují příslušnost ke klíčové oblasti a strategickému cíli, třetí číslo vyjadřuje pořadí opatření v rámci daného strategického cíle.

Obecná struktura strategické části, včetně výše popsaného číslování, je graficky zobrazena v následujícím schématu.



SCHÉMA 1: OBECNÁ STRUKTURA STRATEGICKÉ ČÁSTI PROGRAMU ROZVOJE MĚSTA DVŮR KRÁLOVÉ NAD LABEM NA OBDOBÍ 2016-2022



Poznámky: Za písmeno „n“ se dosazuje číslo klíčové oblasti rozvoje.



3.1 VIZE

Vize představuje dlouhodobý obraz žádoucího budoucího stavu města, tedy jak by město mělo vypadat v budoucnosti. Vize je tzv. „směrovkou“ rozvoje⁴⁶.

Město Dvůr Králové nad Labem je bezpečným městem s dostatkem pracovních příležitostí pro všechny skupiny obyvatel, s kvalitním životním prostředím, kvalitní infrastrukturou, nabídkou škol, služeb a velkou variabilitou dostupných volnočasových aktivit. Proto je město vyhledávaným místem pro život. Město je atraktivní turistickou destinací s dostatečně navštěvovaným centrem a dalšími zajímavými místy.

3.2 KLÍČOVÉ OBLASTI ROZVOJE

Na základě informací ze zpracované analytické části, informací z dotazníkového šetření, informací z provedených veřejných projednávání, informací z pracovních skupin a na základě VIZE bylo definováno celkem sedm klíčových oblastí rozvoje:

- **Klíčová oblast rozvoje 1: Podnikání a zaměstnanost**
- **Klíčová oblast rozvoje 2: Infrastruktura**
- **Klíčová oblast rozvoje 3: Cestovní ruch**
- **Klíčová oblast rozvoje 4: Volný čas**
- **Klíčová oblast rozvoje 5: Životní prostředí**
- **Klíčová oblast rozvoje 6: Školství**
- **Klíčová oblast rozvoje 7: Sociální služby.**

Definované klíčové oblasti rozvoje nejsou izolovanými celky, nýbrž se vzájemně prolínají, doplňují a ovlivňují. Mezi cíli, které jsou definovány v rámci těchto klíčových oblastí rozvoje, a mezi opatřeními definovanými v rámci jednotlivých cílů existuje v mnoha případech určitá provázanost. Naplnění některých konkrétních aktivit jednoho opatření napomůže i k naplnění opatření dalšího a následně i k naplnění jednotlivých cílů, klíčových oblastí rozvoje i naplňování vize. Naplnění některých aktivit bude možné v horizontu jednoho či dvou let, naopak naplnění dalších aktivit bude mít dlouhodobý charakter přesahující období, na které je tento Program rozvoje zpracováván (např. případná

⁴⁶ Zdroj: GaREP spol. s r. o., e-Rozvoj.cz, s. r. o. (2014): Metodika tvorby programu rozvoje obce. Ministerstvo pro místní rozvoj České republiky, finální verze, 72 s.



výstavba krytého bazénu, rekonstrukce budovy bývalých městských lázní apod.). Jinými slovy, v mnoha případech bude využito synergických efektů jednotlivých opatření a aktivit.

Aby nedocházelo k duplicitě dat, je každá aktivita uvedena pouze jednou, pod jedním daným opatřením a cílem, ačkoliv by mohla být uvedena i v rámci jiného opatření či cíle (viz výše zmiňovaná provázanost).

Přehled klíčových oblastí rozvoje, strategických cílů a opatření znázorňuje tabulka 73.



TABULKA 73: PŘEHLED KLÍČOVÝCH OBLASTÍ ROZVOJE, STRATEGICKÝCH CÍLŮ A OPATŘENÍ

Klíčová oblast rozvoje	Strategický cíl	Opatření
PODNIKÁNÍ A ZAMĚSTNANOST	Rozvoj průmyslových ploch na území města	Zajistit větší využití stávajících průmyslových zón a prozkoumat možnosti vzniku nových zón
	Podpora podnikatelské činnosti ve městě	Zajistit revitalizaci a opětovné využití chátrajících ploch
		Zlepšit spolupráci městský úřad-podnikatelé
		Vytvořit příhodné podnikatelské podmínky za účelem přilákání nových podnikatelských subjektů do města
Zvýšit variabilitu dostupných pracovních míst vhodných k uplatnění vybraných cílových skupin		
INFRASTRUKTURA	Zkvalitnění dopravy a dopravní infrastruktury	Rekonstruovat silnice a místní komunikace včetně doprovodné infrastruktury
		Zlepšit propojení centra s okrajovými částmi města pro pěší a cyklisty
		Zajistit rekonstrukci a rozvoj dalších prvků souvisejících s dopravní infrastrukturou
		Zlepšit dopravní obslužnost města
	Zkvalitnit stav a dostupnost dalších prvků infrastruktury na území města	Zkvalitnit technickou infrastrukturu včetně zajištění jejího optimálního rozvoje
		Zkvalitnit bezpečnostní infrastrukturu
		Zkvalitnit další prvky infrastruktury
Vytvořit či aktualizovat vybrané podklady pro potřeby technické mapy města		



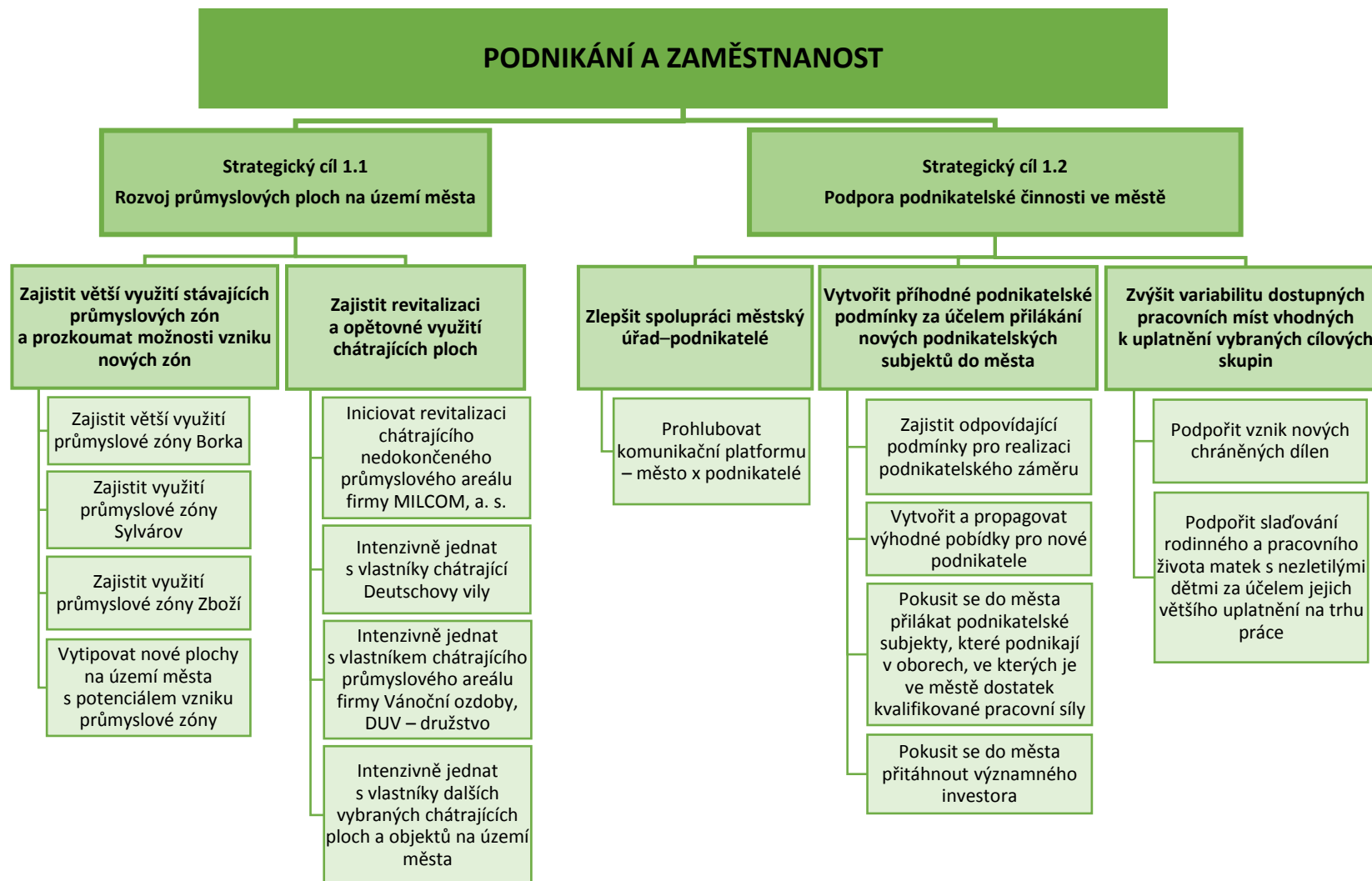
CESTOVNÍ RUCH	Zabezpečit obnovu a rozvoj turistické infrastruktury	Rozšířit a zkvalitnit cykloturistickou síť
		Zajistit posílení a rekonstrukci prvků infrastruktury cestovního ruchu
		Rozšířit nabídku dostupných služeb a zajímavostí
		Zajistit rekonstrukci kulturních památek a objektů
	Zvýšit propagaci, informovanost a využít potenciálu města souvisejícího s cestovním ruchem	Zajistit větší propagaci města a jeho zajímavostí
		Zužítkovat potenciál města v oblasti cestovního ruchu
VOLNÝ ČAS	Zkvalitnit objekty, plochy a zařízení související s volnočasovými aktivitami	Rekonstruovat a zkvalitnit objekty, plochy a zařízení využívané především pro sportovní volnočasové aktivity
		Rekonstruovat a zkvalitnit prostory určené pro volnočasové aktivity dětí
		Rekonstruovat a zkvalitnit další objekty, plochy a zařízení využívané především pro volnočasové aktivity
	Rozvoj volnočasových aktivit stávajících a potencionálních	Usilovat o zajištění postrádaných volnočasových aktivit
		Zlepšit podmínky pro provozování činnosti zájmových spolků
		Usilovat o zajištění většího využití vybraných prostor vhodných pro volnočasové aktivity
ŽIVOTNÍ PROSTŘEDÍ	Obnova a rozvoj zeleně a dalších přírodních ploch na území města	Revitalizovat stávající plochy zeleně na území města
		Navýšit množství prvků zeleně ve městě
		Usilovat o zvýšení počtu vodních ploch ve městě
	Minimalizace negativních vlivů na životní prostředí	Minimalizovat negativní vlivy v oblasti odpadového hospodářství
		Předejít negativním vlivům na životní prostředí v důsledku realizace preventivních opatření
		Zajistit realizaci aktivit zaměřených proti suchu a povodním



ŠKOLSTVÍ	Zkvalitnit stávající infrastrukturu škol a školských zařízení	Rekonstruovat budovy škol a školských zařízení včetně související infrastruktury
		Realizovat činnosti za účelem zvýšení bezpečnosti a lepší dostupnosti škol a školských zařízení
	Podpora potenciálních rozvojových aktivit souvisejících se školstvím	Zajistit chybějící prostory pro potřeby školských zařízení
		Zajistit rozvoj vzdělávání pro vybrané cílové skupiny
		Podporovat další aktivity související se školstvím
SOCIÁLNÍ SLUŽBY	Rozvoj ubytovacích zařízení, která mají bezprostřední souvislost s oblastí sociálních služeb	Navýšit kapacity sociálního bydlení
		Podpořit řešení otázky bydlení vybraných cílových skupin
	Rozvoj vybraných druhů sociálních služeb, rozvoj prevence a podpora dalších aktivit s oblastí sociálních služeb souvisejících	Podpořit činnosti za účelem prevence proti vybraným nežádoucím jevům
		Posílit dostupné služby pro osoby s psychickými problémy a duševním onemocněním
		Podpořit činnosti související s oblastí sociálních služeb



3.2.1 KLÍČOVÁ OBLAST ROZVOJE PODNIKÁNÍ A ZAMĚSTNANOST





Na území města Dvůr Králové nad Labem se nachází množství podnikatelských subjektů, které zde vyvíjejí svoji činnost (viz kapitola 2.1.3.1 Ekonomická situace – Struktura podnikatelských subjektů ve městě). Rezervy města v oblasti podnikání a zaměstnanosti spočívají jednak v nevyužitých prostorech vhodných pro rozvoj nové podnikatelské činnosti, dále v přítomnosti chátrajících průmyslových areálů a ploch a také v nevyvážené poptávce a nabídce dostupných pracovních příležitostí na území města.

Cíl 1.1: Rozvoj průmyslových ploch na území města

Strategický cíl je zaměřen jak na rozvoj stávajících a využívaných průmyslových zón, tak na rozvoj průmyslových ploch momentálně nevyužívaných a chátrajících, tzv. brownfields.

Opatření 1.1.1: Zajistit větší využití stávajících průmyslových zón a prozkoumat možnosti vzniku nových zón

Opatření obsahuje aktivity, jejichž realizace přispěje k zabezpečení nezbytných podmínek pro zvýšení atraktivity současných průmyslových zón, a tím pádem i k jejich aktivnějšímu využití. Pro větší využití všech tří níže jmenovaných současných průmyslových zón představuje velkou bariéru fakt, že se jedná o zemědělský půdní fond (ZPF). Aby mohly být plochy využity pro průmyslovou činnost, musí dojít k vynětí půdy ze ZPF, což není levná záležitost. Z toho důvodu je doporučeno vyjmout ze ZPF takové parcely, které budou dotčené již konkrétním záměrem.

Zajistit větší využití průmyslové zóny Borka

Průmyslová zóna Borka se rozprostírá podél silnice III/29915, která zajišťuje spojení centra města s místní částí Žireč. V současné době zde aktivně vyvíjí činnost společnost JUTA, a.s., jejímž záměrem je svoji průmyslovou infrastrukturu v této zóně v budoucnu rozšířit.

Dále se v této lokalitě nachází značná plocha, která by mohla být využita pro potřeby rozvoje dalších podnikatelských subjektů. Jistou bariérou je fakt, že parcely této plochy jsou v soukromém vlastnictví, a to v podílovém vlastnictví čtyř fyzických osob.

Role města spočívá v komunikaci s vlastníky o možném využití plochy, dále v zajištění větší propagace využití této zóny. Pokud by se podařilo městu pozemky odkoupit, je doporučeno nastavit takové podmínky, které budou výhodné a atraktivní pro potenciální podnikatele a zároveň motivační pro zahájení jejich činnosti.

Zajistit využití průmyslové zóny Sylvárov

Průmyslová zóna Sylvárov se rozprostírá v jižní části města v okolí Seifertovy ulice. Jak vyplynulo z analytické části, jedná se o plochu o rozloze 3,18 ha, která je ve vlastnictví města Dvůr Králové



nad Labem a která je již od roku 2001 vedena v databázi agentury CzechInvest, a nejen skrze ni nabízena potencionálním investorům. Ačkoliv se jedná o greenfield, neboli „pozemky na zelené louce“, do dnešní doby zde nebyl realizován žádný podnikatelský záměr.

Vzhledem k tomu, že současná propagace za účelem využití zóny nepřináší efekt, lze ji chápat jako nedostatečnou. Lze předpokládat, že značnou bariérou pro potencionální podnikatelské subjekty může být fakt, že k ploše nejsou přivedeny sítě technické infrastruktury (např. vodovodní síť je ve vzdálenosti 40 m, kanalizační 440 m, plynovodní 220 m).

Je doporučeno, aby bylo zajištěno přivedení sítí technické infrastruktury k průmyslové zóně. Dále je doporučeno propagovat zónu i v zahraničí a vytvořit výhodné pobídky pro nové investory (více informací viz opatření 1.2.2).

Zajistit využití průmyslové zóny Zboží

Průmyslová zóna Zboží je lokalizována podél silnice II/299, která zajišťuje spojení centra města s místní částí Zboží a také napojení na významnější silniční tah I/37 (v budoucnu na rychlostní komunikaci R11). Podobně jako v případě výše uvedené zóny Sylvárov, jsou i k této zóně uvedeny informace v analytické části (plocha 12 ha, greenfield, ve vlastnictví města, od roku 2005 nabízena k využití). Na části plochy (přibližně 0,5 ha) jsou umístěny solární panely. Zbývající část není využita.

Co se týká napojení průmyslové zóny na inženýrské sítě, je připraveno územní rozhodnutí.

Je doporučeno zvýšit variabilitu propagace zóny a vytvořit výhodné pobídky pro nové podnikatele.

Vytipovat nové plochy na území města s potenciálem vzniku průmyslové zóny

Problémem využití stávajících průmyslových zón jsou některé bariéry, jejichž existence je jedním z hlavních důvodů, proč nejsou dosud adekvátně využity (např. chybějící sítě technické infrastruktury apod.).

Realizace aktivity spočívá v provedení průzkumu území města, při kterém budou vytipovány lokality, které mají potenciál stát se průmyslovou zónou. Současně nebude jejich bariérou rozvoje, že se jedná o ZPF, případně k nim nejsou přivedeny sítě technické infrastruktury.

Opatření 1.1.2: Zajistit revitalizaci a opětovné využití chátrajících ploch

Na území města se nacházejí tři lokality, které jsou vedeny v Národní databázi brownfieldů. Celkem se však na území města nachází okolo 300 chátrajících a nevyužívaných objektů a ploch, přičemž některé z nich jsou větší a významnější, některé menší a méně významné. Vzhledem k rozsáhlosti uvedeného souboru není reálné všechny plochy a objekty v blízkém časovém období revitalizovat a využít. Opatření je svými aktivitami zaměřeno na revitalizaci ploch a objektů, které jsou vedeny



v Národní databázi brownfieldů, a také na revitalizaci některých dalších chátrajících ploch na území města (jejich přehled, viz kapitola 2.1.6.1 Stav životního prostředí – Brownfields a lokality s ekologickými zátěžemi).

Jelikož jsou všechny níže zmíněné chátrající areály, plochy a budovy v soukromém vlastnictví (vyjma areálu starého koupaliště, který je ve vlastnictví města), role města Dvůr Králové nad Labem je omezená a spočívá v intenzivní komunikaci s vlastníky těchto prostorů za účelem větší údržby a většího využití. Variantou může být i odkup některých těchto chátrajících prostorů do vlastnictví města, díky čemuž bude moci město realizovat efektivní opatření v dané oblasti.

Iniciovat revitalizaci chátrajícího nedokončeného průmyslového areálu firmy MILCOM, a. s.

Chátrající nedostavěný průmyslový areál se nachází v ulici Hradecká poblíž autobusové zastávky „Dvůr Králové nad Labem, mlékárna“. Celková zastavěná plocha rozestavěné budovy je 2 120 m². Plocha celého areálu je okolo 7 300 m². Konkrétně se jedná o parcely KN st. 1383, KN st. 1777, KN st. 4406/1, KN 701/2, KN 701/3, KN 701/4, KN 702/6, KN 702/10, KN 702/12, KN 702/13, KN 702/15 a KN 4015/4 (vše k. ú. Dvůr Králové nad Labem). Část areálu je v současné době využita jako skladovací prostory.

Intenzivně jednat s vlastníky chátrající Deuschovy vily

Chátrající Deuschova vila s rozlehlou zahradou se nachází v severní části města, v ulici Spojených národů č. p. 857 (obrázek 29). Původní využití lokality bylo bydlení. Tato funkce by měla být zachována i po provedené revitalizaci. Celková rozloha lokality je 15 594 m². Konkrétně se jedná o parcely KN st. 1040, KN st. 2113 a KN 1093/1 (vše k. ú. Dvůr Králové nad Labem). K říjnu 2015 je vila se zahradou v soukromém vlastnictví.

OBRÁZEK 29: BUDOVA CHÁTRAJÍCÍ DEUSCHOVY VILY



Zdroj: vlastní průzkum



Intenzivně jednat s vlastníkem chátrajícího průmyslového areálu firmy Vánoční ozdoby, DUV – n družstvo

Chátrající průmyslový areál se nachází v centru města, na náměstí Republiky č. p. 101. Celková rozloha areálu je 5 639 m². Konkrétně se jedná o parcely KN st. 442/1, KN st. 442/2, KN st. 461/3, KN st. 461/4, KN st. 461/5, KN 4236, KN 4237 a KN 4325 (vše k. ú. Dvůr Králové nad Labem). Část prostorů areálu je v současné době využita podnikatelskými subjekty (např. firma Puš, s. r. o.), i nepodnikatelskými (např. Labrys, o. p. s., Farní charita Dvůr Králové nad Labem).

Intenzivně jednat s vlastníky dalších vybraných chátrajících ploch a objektů na území města

Jedná se o další chátrající areály, plochy a objekty, zmiňované již v analytické části dokumentu. Jsou to:

- areál bývalé stáčírny živic (v jižní části města nedaleko vlakového nádraží)⁴⁷
- Elišáková cihelna (v jižní části města)⁴⁸
- část odkaliště ČEZ (v jihovýchodní části města nedaleko autobusové zastávky „Dvůr Králové nad Labem, Borek kaplička“)⁴⁹
- bývalý hotel Betlém (v jihovýchodní části města, nedaleko vlakového nádraží Žireč)⁵⁰
- bývalá Tiba Vorlech (v severozápadní části města nedaleko autobusové zastávky „Dvůr Králové nad Labem, Tiba Vorlech“)⁵¹
- bývalá textilní továrna BATIS (v místní části Verdek, nedaleko autobusové zastávky „Dvůr Králové nad Labem, Verdek“)⁵²
- bývalý hotel (v Havlíčkově ulici č. p. 22)⁵³
- bývalé zemědělské družstvo (v západní části města, v místní části Lipnice)⁵⁴

⁴⁷ Parcely KN 4075, KN 4076, KN 4077, KN 4078, KN 4873, KN 4874, KN 4875, KN 4876, KN 4877 (k.ú. Dvůr Králové nad Labem, vlastník k říjnu 2015: M– SILNICE, a. s.), parcela KN 371 (k. ú. Sylvárov, vlastník k říjnu 2015: Česká republika, právo hospodařit s majetkem státu Správa železniční dopravní cesty, státní organizace).

⁴⁸ Parcely KN st. 2493, KN st. 2473, KN 2223.

⁴⁹ Parcela KN 40/1 (k. ú. Žirecká Podstráň, není zapsána na žádném listě vlastnictví katastru nemovitostí, tj. je nutno vycházet z parcel zjednodušené evidence, přičemž řadu parcel v této lokalitě k říjnu 2015 vlastní Státní pozemkový úřad či organizace ČEZ, a. s.).

⁵⁰ Parcely KN st. 72, parcela KN 273, parcela KN 272 (k. ú. Žireč Ves, vlastník k říjnu 2015: soukromá osoba).

⁵¹ Parcely KN st. 802/1, KN st. 802/2, KN st. 802/3, KN st. 802/4, KN st. 802/5, KN st. 802/6, KN st. 802/7, KN st. 802/8, KN st. 802/9, KN st. 989/1, KN st. 989/2; KN st. 989/3, KN st. 1038, KN st. 1573, KN st. 1574, KN st. 1575/1, KN st. 1575/2, KN st. 1575/4, KN st. 1575/5, KN st. 1577, KN st. 1578, KN st. 1808, KN st. 4296, KN st. 4677, KN st. 4678, KN st. 4679, KN st. 4758, KN st. 4759, KN st. 4760, KN 1121/6, KN 1126/1, KN 1126/3, KN 1215/6, KN 1218/1, KN 1218/2, KN 3709 (k. ú. Dvůr Králové nad Labem, vlastník k říjnu 2015: QIRIN, s. r. o.).

⁵² Parcely KN st. 30; KN st. 144, KN st. 148, KN st. 149, KN st. 150, KN st. 151, KN st. 157, KN st. 158, KN 80/2, KN 88/2, KN 88/3, KN 89/1, KN 93/1 (k. ú. Verdek, vlastník k říjnu 2015: B A T I S – Verdek, spol. s r. o.).

⁵³ Parcela KN st. 92 (k. ú. Dvůr Králové nad Labem, vlastník k říjnu 2015: Protivítr – invest, s. r. o.).



- bývalé zemědělské družstvo (v jihovýchodní části města, nedaleko letiště)⁵⁵
- bývalá Tiba Zálabí (v centru města, poblíž Benešova nábřeží)⁵⁶
- bývalá Tiba Slovany (v centru města poblíž ulice Slovany)⁵⁷
- parkoviště J. Hory, garáže, zahrada (v centru města, poblíž ulice Josefa Hory)⁵⁸
- bývalé zemědělské družstvo (v jižní části města, poblíž budovy Sylvárov č. p. 3140)⁵⁹
- areál starého koupaliště (v jižní části města, nedaleko ulice 5. května)⁶⁰.

Cíl 1.2: Podpora podnikatelské činnosti ve městě

Strategický cíl je zaměřen na intenzivní podporu a rozvoj podnikatelské činnosti na území města. Jedná se jak o podporu stávajících podnikatelských subjektů působících ve městě, tak o snahu přilákat nové podnikatelské subjekty.

Opatření 1.2.1: Zlepšit spolupráci městský úřad – podnikatelé

Smyslem tohoto opatření je zlepšit stávající vztahy mezi městským úřadem a podnikatelskými subjekty. Zlepšení úrovně a intenzity spolupráce bude užitečné pro obě strany.

⁵⁴ Parcela KN st. 142/1 (vlastník k říjnu 2015: podílově vlastní 4 fyzické osoby), KN st. 142/2 (vlastník k říjnu 2015: společné jmění manželů), KN st. 142/3 (vlastník k říjnu 2015: podílově vlastní tři fyzické osoby). Všechny uvedené parcely se nachází v k. ú. Lípnice u Dvora Králové.

⁵⁵ Parcela KN st. 113/1 (k. ú. Žirecká Podstráň, vlastník k říjnu 2015: LUXUS, s. r. o.).

⁵⁶ Parcely KN st. 668/1, KN st. 668/2, KN st. 1162/2, KN st. 1349/2, KN st. 1350, KN st. 1463, KN st. 1494, KN st. 1498/1, KN st. 1498/2, KN st. 2301, KN st. 2302, KN st. 2303, KN st. 2304, KN st. 4124, KN st. 4125, KN st. 4126, KN st. 4573, KN st. 4574, KN st. 4575, KN st. 4576, KN st. 4577, KN st. 4578, KN st. 4579, KN st. 4581, KN st. 4582, KN st. 4583, KN st. 4584, KN st. 4703, KN 1969/1, KN 1969/3, KN 2028, KN 2032, KN 3740/4, KN 3740/7, KN 3983/1, KN 3983/2, KN 3983/3, KN 3983/4, KN 3983/5, KN 3983/6, KN 3983/7, KN 3983/8, KN 3983/9, KN 3985/1, KN 3985/2, KN 3985/3, KN 3985/8, KN 3989/1, KN 4869 (vše k. ú. Dvůr Králové nad Labem, vlastník k říjnu 2015: TEXTIL INVEST GROUP, a. s.)

⁵⁷ Parcely KN st. 4455, KN 390/1, KN 390/2 (vlastník k říjnu 2015: podílově vlastní dvě fyzické osoby), KN st. 412, KN st. 413, KN st. 2176, KN st. 4461, KN 318/4, KN 318/5, KN 318/6, KN 406/1, KN 1106/1, KN 1106/2, KN 3547/3, KN 3549/1, KN 3549/2, KN 3549/3, KN 3549/4, KN 3549/5, KN 3550 (vlastník k říjnu 2015: soukromá osoba), KN 3797/4 (vlastník k říjnu 2015: Státní pozemkový úřad), KN st. 379, KN 322, KN 325 (vlastník k říjnu 2015: podílově vlastní 4 fyzické osoby), KN st. 382/2 (vlastník k říjnu 2015: město Dvůr Králové nad Labem), KN st. 382/1, KN st. 382/3, KN st. 382/4, KN st. 382/5 (vlastník k říjnu 2015: společné jmění manželů). Všechny uvedené parcely se nachází v k. ú. Dvůr Králové nad Labem.

⁵⁸ Parcely KN st. 93, KN st. 129/1, KN st. 130/2, KN st. 2001/2, KN 49/2, KN 4781, KN 4782 (k. ú. Dvůr Králové nad Labem, vlastník k říjnu 2015: Protivitr – invest, s. r. o.).

⁵⁹ Parcela KN st. 81 (k. ú. Sylvárov, vlastník k říjnu 2015: podílově vlastní dvě fyzické osoby).

⁶⁰ Parcely KN 2243/9, KN 2243/10, KN 2330/2 (k. ú. Dvůr Králové nad Labem, vlastník k říjnu 2015: město Dvůr Králové nad Labem).



Prohlubovat komunikační platformu – město x podnikatelé

Spolupráce mezi městem a podnikatelskými subjekty, které ve městě působí, je důležitá. V některých oblastech je spolupráce intenzivnější, v některých méně. Město má svoji vizi, co a jak by se mělo rozvíjet. Má jasně nastaveny základní cíle rozvoje města, které jsou výsledkem dlouhodobého plánování, jež je klíčovým procesem řízení rozvoje města. Podnikatelské subjekty mají své záměry a své cíle podnikání. Aniž by bylo vhodné kterýkoli z cílů podceňovat, na prvním místě vždy zůstane maximalizace zisku.

Ačkoliv by se na první pohled mohlo zdát, že zájmy města a podnikatelských subjektů mohou být protichůdné, opak je pravdou. Velmi důležitá je tak v dané situaci vzájemná komunikace.

Jako vhodné řešení se jeví prohlubování tzv. komunikační platformy. Jinými slovy, pokračovat v pravidelných schůzkách mezi představiteli města a podnikatelskými subjekty ve městě působícími, kde by probíhala vzájemná výměna informací. Schůzek by se mohli účastnit i potenciální investoři.

Realizace těchto diskuzí povede ke zlepšení vzájemné spolupráce, ochotě vyjít vstříc, vysvětlení případných nejasností apod. Dvě setkání vedení města a podnikatelů již byla uskutečněna a je příhodné na tuto činnost formou komunikační platformy navázat. Komunikační platforma by se měla uskutečňovat nejlépe v pravidelných intervalech, např. jednou za půl roku.

Opatření 1.2.2: Vytvořit příhodné podnikatelské podmínky za účelem přilákání nových podnikatelských subjektů do města

Opatření obsahuje aktivity, jejichž realizace povede k vytvoření takového prostředí, které bude natolik přitažlivé pro nové podnikatelské subjekty, že budou ochotné na území města začít vyvíjet vlastní činnost. Důsledkem bude jednak zvýšení variability dostupných produktů a služeb, ale mohou vzniknout i nová pracovní místa, nejlépe v oborech, ve kterých lidé ve městě momentálně těžko hledají uplatnění.

Zajistit odpovídající podmínky pro realizaci podnikatelského záměru

Aby se zvýšila šance na přitáhnutí nových potenciálních firem do města, je důležité zajistit vhodné podmínky pro realizaci podnikatelského záměru. Jednou z podmínek je, aby k dotčeným nemovitostem byla přivedena základní technická infrastruktura (viz např. problém využití průmyslové zóny Sylvárov a částečně i zóny Zboží).

Volné prostory budov, které jsou vhodné pro podnikatelskou činnost, je nutné mít v přijatelném stavu, případně zajistit nezbytné úpravy budovy.



V rámci popisu opatření 1.1.1 bylo zmiňováno, že volné plochy vhodné pro podnikání v rámci stávajících průmyslových zón jsou ZPF. Pro realizaci konkrétního podnikatelského záměru je nezbytné, aby dotčené parcely byly ze ZPF vyjmuty.

Pokud by se výše uvedené skutečnosti nedařilo naplnit, je vhodným řešením provést alespoň jakýsi průzkum současných průmyslových zón za účelem vyčíslení nákladů, se kterými by měl budoucí investor počítat.

Vytvořit a propagovat výhodné pobídky pro nové podnikatele

Současná propagace, jejímž účelem je zajistit prvotní či větší využití průmyslových zón, nepřináší požadovaný efekt. Možností, jak významně zvýšit šance na docílení požadovaného efektu (tj. přilákání potencionálních investorů do města), je vytvoření a následně také propagování výhodných pobídek⁶¹.

Mezi pobídky ze strany města lze zařadit např. následující:

- výhodné ceny pozemků
- existence či vybudování potřebné infrastruktury (souvinnost s aktivitou výše)
- pomoc při vyřizování formalit souvisejících se stavebním povolením v případě investiční výstavby
- dočasné snížení daně z nemovitosti
- výhodné nájemné za pronájem volných prostor a pozemků ve vlastnictví města⁶²
- poskytnutí finančního příspěvku za vytvoření pracovního místa

Od 1. května 2015 nabyla účinnosti nová úprava zákona o investičních pobídkách, která zavádí nové typy investičních pobídek. Investoři, kteří umístí nebo rozšíří svou investici na území České republiky, mohou získat podporu ve formě investičních pobídek. Mezi podporované oblasti se řadí zpracovatelský průmysl – zavedení nebo rozšíření výroby v oborech zpracovatelského průmyslu, technologická centra – vybudování nebo rozšíření výzkumně-vývojového centra a centra strategických služeb – zahájení či rozšíření činnosti v oblasti center sdílených služeb, center pro tvorbu software, high-tech opravárenských center, datových center a center zákaznické podpory⁶³.

⁶¹ V tomto ohledu se jeví jako vhodná možnost využít i současné nabídky investičních pobídek Agentury CzechInvest, blíže viz: <http://www.czechinvest.org/data/files/brozura-investicnich-pobidek-3297-cz.pdf>

⁶² Délku časového období tohoto zvýhodnění určí představitel města. Toto se týká i dočasného snížení daně z nemovitosti.

⁶³ Zdroj: internetové stránky společnosti CzechInvest <http://www.czechinvest.org/investicni-pobidky-nove>



Variantou je i vytvoření prostředí tzv. podnikatelského inkubátoru, ve kterém mohou podnikatelské subjekty, za předem stanovených podmínek, využívat různých zvýhodnění (např. zvýhodněná cena nájemného či služeb).

Pokusit se do města přilákat podnikatelské subjekty, které podnikají v oborech, ve kterých je ve městě dostatek kvalifikované pracovní síly

Jak vyplynulo z veřejného projednávání, ve městě je dostatek pracovní síly. Nicméně vzhledem k nabídce pracovních míst ve městě se jedná o pracovní sílu nekvalifikovanou pro dané profese (ať se základním, středoškolským či vysokoškolským vzděláním). Jinými slovy, tyto osoby jsou na trhu práce ve městě těžko umístitelné.

Jako příklad vhodného zaměstnavatele lze zmínit podnikatelský subjekt, který bude nabízet řadu pracovních míst ve službách, kde naleznou uplatnění osoby např. s ekonomickým vzděláním.

Vůbec nejlepší variantou by bylo přilákat do města podnikatelský subjekt, ve kterém naleznou uplatnění studenti s vystudovanými obory na Střední škole informatiky a služeb.

Variantou je také to, že škola by částečně přizpůsobila své vzdělávací programy, aby došlo k propojení poptávky současných i potencionálních podnikatelů s nabídkou dostupné pracovní síly.

Pokusit se do města přitáhnout významného investora

Realizace aktivity spočívá v komunikaci města s velkými firmami i nadnárodními společnostmi, jejíž snahou je přitáhnout do města významného investora, který např. využije stávající nevyužité plochy průmyslových zón či vybrané chátrající plochy a objekty na území města. Pokud by se podařilo takový subjekt do města přilákat, je zde velký předpoklad, že ve městě významně vzroste počet dostupných pracovních míst včetně variability jejich pracovní náplně.

Příkladem velkého investora může být např. jedna z dodavatelských firem pro společnost ŠKODA AUTO, a. s., která by ve městě vytvořila další pobočný závod. Další možností může být přitáhnutí investora, který podniká v oblasti elektrotechnického průmyslu.

V souvislosti s tím by mohlo být rozšířeno spektrum oborů průmyslového zaměření na Střední škole informatiky a služeb.

Opatření 1.2.3: Zvýšit variabilitu dostupných pracovních míst vhodných k uplatnění vybraných cílových skupin

Aktivity daného opatření jsou zaměřeny na umístění vybraných cílových skupin na trhu práce. Jedná se zejména o osoby se zdravotním či duševním onemocněním a matky, které se starají o nezletilé děti.



Podpořit vznik nových chráněných dílen

Ve Dvoře Králové nad Labem v současné době již fungují některé chráněné dílny poskytující chráněná pracovní místa⁶⁴ – konkrétně se jedná o chráněné dílny u svaté Anny v místní části Žireč. Ty v Žirči fungují od října 2014 a zaměstnávají 9 lidí na částečný úvazek, přičemž je zde předpoklad, že do pěti let dojde k rozšíření počtu lidí na 19. Jedná se o práce v prádelně, na mandlu, v řemeslné dílně (poskytování např. drobných údržbových, stavebních a truhlářských prací) či o úklidové práce⁶⁵.

Z veřejného projednávání vyplynulo, že chráněných pracovních míst je ve městě nedostatek. Je doporučeno vytvořit další chráněná pracovní místa, tj. pokusit se přitáhnout do města další sociální podniky, které budou tyto osoby zaměstnávat.

Role města spočívá především v osvětě této problematiky. Ta by měla zajistit, že např. podnikatelé budou vědět, co vznik chráněných pracovních míst obnáší, jaké jsou možnosti finančního příspěvku na tato vytvořená pracovní místa, na koho se mají obrátit o poskytnutí detailních informací apod. Role města může být i motivační, tj. že bude činnost takového podniku finančně podporovat.

Podpořit sladování rodinného a pracovního života matek s nezletilými dětmi za účelem jejich většího uplatnění na trhu práce

Jednou z ohrožených skupin, co se uplatnění na trhu práce týká, jsou matky, které mají nezletilé děti. Realizace této aktivity by měla napomoci ke zlepšení situace, tj. aby matky s nezletilými dětmi měly na trhu práce větší možnosti uplatnění.

Možnosti zaměstnavatelů, jak podpořit sladování rodinného a pracovního života, jsou poměrně široké. Jmenovat lze např. práci na částečný úvazek, pružnou pracovní dobu, práci z domova, sdílení pracovního místa či stlačený pracovní týden⁶⁶.

I stát má určité možnosti, jak napomoci k uplatnění na trhu práce této ohrožené skupiny obyvatel. Jedná se např. o motivování zaměstnavatelů k částečným pracovním úvazkům a sdíleným pracovním místům pro rodiče malých dětí formou slevy na sociálním pojištění odváděného za zaměstnance po vymezenou určitou dobu.

Z výše uvedeného vyplývá, že úspěšnost této aktivity se bude odvíjet především od zájmu zaměstnavatelů taková pracovní místa zřídít. Role města je v tomto případě značně omezená. Město může nabádat a pokusit se přesvědčit podnikatelské subjekty, aby taková pracovní místa zřídily či rozšířily jejich počet např. prostřednictvím komunikační platformy (viz aktivita v rámci opatření 1.2.1). Město je i významným zaměstnavatelem a může samo napomoci k většímu uplatnění matek s nezletilými dětmi na trhu práce.

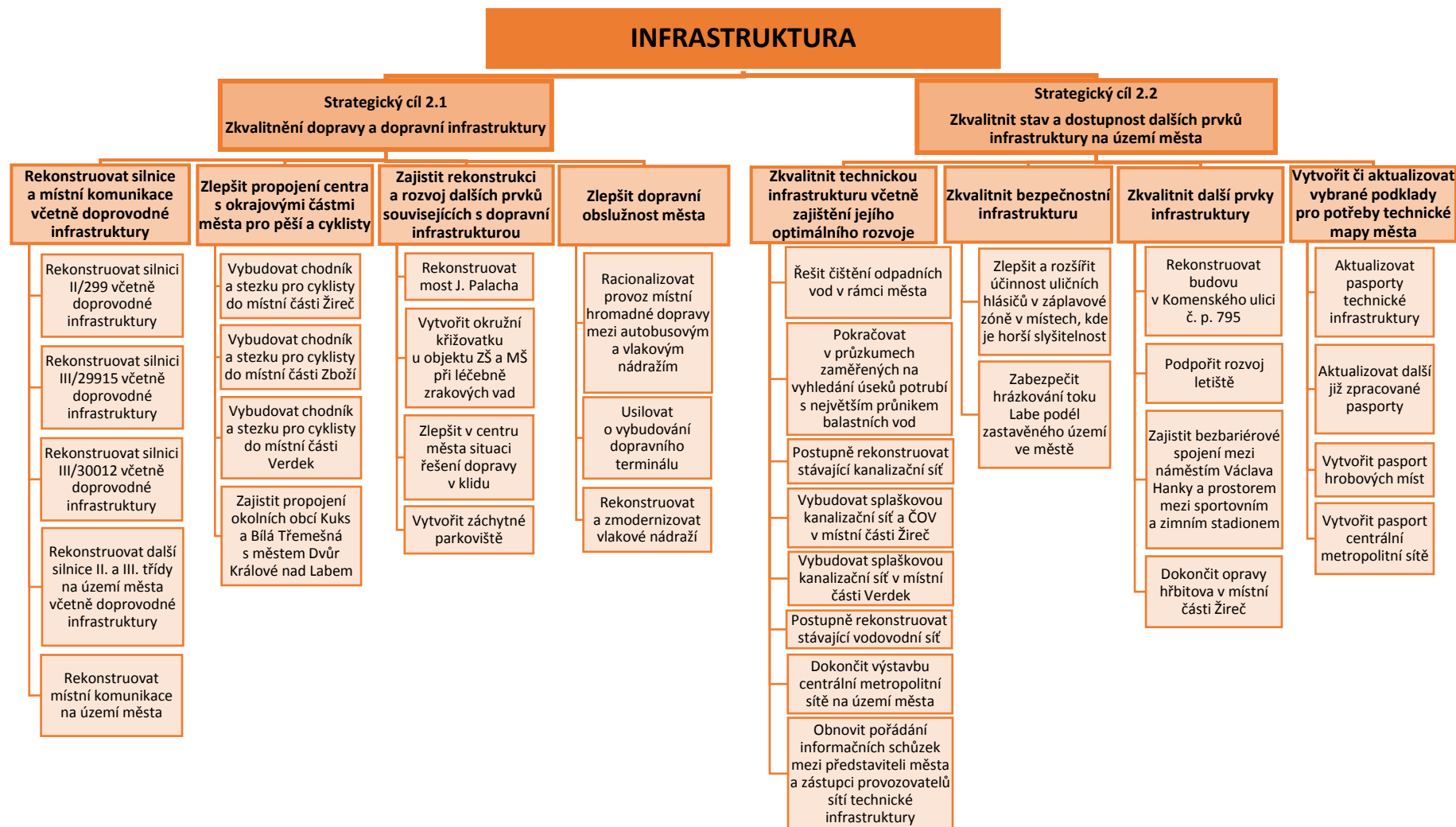
⁶⁴ Blíže viz: § 75 zákona č. 435/2004 Sb., o zaměstnanosti

⁶⁵ Zdroj: internetové stránky Domova sv. Josefa <http://www.domovsvatehojosefa.cz/>

⁶⁶ Zdroj a blíže viz: <http://materskarodicovska.cz/>



3.2.2 KLÍČOVÁ OBLAST ROZVOJE INFRASTRUKTURA





Klíčová oblast rozvoje je zaměřena na rozvoj té části dopravní infrastruktury, která je v nevyhovujícím stavu, ať se jedná o silnice, místní komunikace, chodníky, mosty apod. Dále je klíčová oblast zaměřena na zkvalitnění infrastruktury, která souvisí s veřejnou dopravou. Opomenuta není ani technická infrastruktura a její rozvoj a obnova či infrastruktura související s bezpečností města.

Cíl 2.1: Zkvalitnění dopravy a dopravní infrastruktury

Strategický cíl je zaměřen na zkvalitnění infrastruktury, která je využívána pro dopravu automobilovou, pěší i dopravu v klidu.

Opatření 2.1.1: Rekonstruovat silnice a místní komunikace včetně doprovodné infrastruktury

Aktivity uvedené v rámci tohoto opatření jsou zaměřeny na zlepšení stavu silnic a místních komunikací, jejichž technický stav je nedostačující. Není opomenuta ani doprovodná a navazující infrastruktura, tj. např. chodníky, cyklostezky, sítě technické infrastruktury, drobná zeleň apod.

Níže uvedené silnice II. a III. třídy jsou ve vlastnictví Královéhradeckého kraje a právo hospodařit s tímto majetkem má Správa silnic Královéhradeckého kraje (dále jen SS KHK). Postupná realizace těchto aktivit se bude odvíjet od dohody města s touto organizací.

Rekonstruovat silnici II/299 včetně doprovodné infrastruktury

Silnice II/299 má v jednotlivých úsecích na území města různou kvalitu. Některé úseky jsou v dobrém a vyhovujícím stavu (např. ulice Hradecká či Dukelská), v některých úsecích jsou nutné opravy a některé úseky jsou v nevyhovujícím stavu. Je doporučeno úseky, kde jsou potřeba opravy většího rozsahu či komplexní obnova, rekonstruovat. Opravy většího rozsahu jsou potřeba v úsecích ulic Fügnerova a Spojených národů. V nevyhovujícím stavu jsou úseky od ulice Hradecká ve směru na Zboží, náměstí Republiky, Jiráskova ulice a úsek od konce ulice Vorlešská ve směru na Verdek.

Ve většině úseků silnice II/299 na území města jsou v nevyhovujícím stavu i chodníky (vyjma náměstí Republiky), případně nejsou vybudovány vůbec (Vorlešská ulice a dále směr Verdek), tudíž i této infrastruktuře by prospěla obnova. Podle potřeby je doporučeno provést rekonstrukci dalších prvků doprovodné infrastruktury. Vhodné by bylo i doplnění drobnou zelení.

Rekonstruovat silnici III/29915 včetně doprovodné infrastruktury

I v případě silnice III/29915 jsou některé úseky v dobrém stavu, jiné v nevyhovujícím. Mezi úseky v přijatelném stavu patří ulice Na Borkách a úsek ve směru do Žirče a dále. Nevyhovujícími úseky jsou naopak ulice Heydukova a Jaroměřská, které je nutné rekonstruovat. Současně je doporučeno provést rekonstrukci doprovodné infrastruktury.



Rekonstruovat silnici III/30012 včetně doprovodné infrastruktury

Silnice III/30012 je na území města v nevyhovujícím stavu a vyžaduje rekonstrukci. Konkrétně se jedná o úseky nábřeží Benešovo a ulice Štefánikova. Součástí rekonstrukce by měly být i opravy chodníků, dále vybudování smíšené stezky pro pěší a cyklisty a případně obnova dalších prvků doprovodné infrastruktury. Na zvážení je i doplnění drobnou zelení.

Rekonstruovat další silnice II. a III. třídy na území města včetně doprovodné infrastruktury

Některé další silnice II. a III. třídy na území města a v jeho jednotlivých částech vyžadují rekonstrukci. V nevyhovujícím stavu jsou silnice III/2854 (z Žirče směr obec Hřibojedy), III/29925 (z Žirče směr Zboží) a III/29928 (ulice Nová Tyršova a dále směr obec Vítězná).

Nutné opravy jsou potřeba v některých úsecích silnice II/300 (ulice Krkonošská, Tyršova a Legionářská) a u silnice III/30011 (ulice 5. května a dále směr obec Doubravice).

I u výše zmíněných silnic je podle potřeby vhodné uskutečnit rekonstrukci prvků doprovodné infrastruktury.

Rekonstruovat místní komunikace na území města

Jedná se o komunikace, které jsou ve vlastnictví města a které jsou v nevyhovujícím stavu, případně vyžadují potřebné opravy. Město vlastní velké množství místních komunikací, v důsledku čehož je pochopitelné, že nelze opravit všechny komunikace v krátkém časovém intervalu.

Realizace této aktivity spočívá v postupných rekonstrukcích místních komunikací, které je z důvodu špatného technického stavu vyžadují. Není reálné, aby všechny místní komunikace byly rekonstruovány již v období 2016–2022, na které je tento dokument vytvořen, ale budou probíhat i v období dalším. Celý proces postupných rekonstrukcí se bude odvíjet především od finančních možností města.

Opomenout nelze ani rekonstrukci či obnovu doprovodné infrastruktury u těch komunikací (chodníky, drobná zeleň), jejichž stav to vyžaduje.

Přehled místních komunikací, včetně těch, které jsou v nevyhovujícím stavu či potřebují nutné opravy, je uveden v příloze 2. Příkladem místní komunikace v nevyhovujícím stavu je např. ulice Chelčického (obrázek 30).



OBRÁZEK 30: NEVYHOVUJÍCÍ ÚSEK ULICE CHELČICKÉHO



Zdroj: vlastní průzkum

Opatření 2.1.2: Zlepšit propojení centra s okrajovými částmi města pro pěší a cyklisty

Realizace aktivit uvedených v rámci tohoto opatření zajistí vybraným cílovým skupinám bezpečnější cestování z centra města do okrajových částí a zpět. Těmito cílovými skupinami jsou především chodci, maminky s kočárky a cyklisté.

Vybudovat chodník a stezku pro cyklisty do místní části Žireč

Chodník je v současné době tímto směrem vybudován k odbočce do ulice Žirecká. Jeho stav ovšem není odpovídající a jsou nutné opravy. Dále ve směru na Žireč již chodník vybudován není, což se týká i značného úseku zastavěného území místní části Žireč (k budově č. p. 28). Vzhledem ke značnému provozu na silnici III/29915, kdy zde projede denně i 80 kamionů, je žádoucí, aby podél této komunikace byl chodník vybudován. Je doporučeno současně s chodníkem vytvořit i oddělený pruh pro cyklisty. Převážná část této komunikace je ve správě SS KHK, což znamená, že realizace této aktivity se bude odvíjet od dohody města s touto organizací.

Alternativním propojením centra města a místní části Žireč pro pěší a cyklisty je ulice Žirecká, kde je provoz zanedbatelný a kde je oficiálně značena i cyklotrasa. V tomto případě lze namítnout, že není nutné nový chodník/pruh pro cyklisty budovat. Z veřejného projednávání však vyplynulo, že toto propojení není dostačující a že např. pro menší děti není vhodné a bezpečné.



Vybudovat chodník a stezku pro cyklisty do místní části Zboží

Tímto směrem je chodník v současné době vybudován k č. p. 491 v ulici Hradecká. Dále ve směru na Zboží není až k zastavěnému území této místní části vybudován. Je doporučeno, aby podél komunikace II/299 byl chodník do místní části Zboží vystavěn a bylo tak zajištěno bezpečnější spojení pro pěší.

Do této místní části nevede ani žádná stezka pro cyklisty a jejich možnosti jsou tak velmi omezené, pokud nechtějí využít silnici II/299. Je doporučeno, aby byl pruh/stezka pro cyklisty do této místní části podél silnice II/299 vybudován, případně zajištěno alternativní propojení.

Alternativní propojení pro cyklisty by mohlo být vedeno přes lokalitu „Hrubá Luka“⁶⁷, díky čemuž by bylo pro cyklisty zajištěno bezpečné propojení této části s centrem města.

Co se týče variant navrhovaných podél silnice II/299, je jejich realizace opět závislá od dohody města se SS KHK.

Vybudovat chodník a stezku pro cyklisty do místní části Verdek

Ve směru do místní části Verdek je chodník vybudován k č. p. 863 ve Vorlešské ulici. Směrem dále není vybudován až k č. p. 81 v místní části Verdek. Taktéž do této místní části nevede žádná stezka pro cyklisty, tj. i v tomto případě jsou možnosti pro cyklisty velmi omezené, pokud nechtějí využít silnici II/299.

Je doporučeno, aby byly chodník a pruh/stezka pro cyklisty do této místní části podél silnice II/299 vybudovány, případně zajištěno alternativní propojení. V prvním případě je realizace opět závislá od dohody města se SS KHK.

Alternativní propojení pro pěší a cyklisty je následující: na konci ulice Slovany dále podél řeky Labe a následně mezi poli k č. p. 292, přes most a opět skrz pole a podél Labe až k dalšímu mostu, kde by propojení končilo⁶⁸. Z poznámky pod čarou vyplývá, že naprostá většina pozemků potřebná k alternativnímu propojení je ve vlastnictví města Dvůr Králové nad Labem. Nicméně realizace aktivity se bude odvíjet i od dohody s dalšími jmenovanými subjekty i s vlastníky sousedních pozemků.

⁶⁷ Konkrétně by byly záměrem dotčeny parcely KN 3573/1, KN 4524, KN 4577, KN 4557, KN 4568, KN 4710, KN 4567 (vše k. ú. Dvůr Králové nad Labem), KN 590 (k. ú. Zboží u Dvora Králové). Vyjma parcely KN 4710, která je ve vlastnictví České republiky a právo hospodařit s ní má Povodí Labe, státní podnik, jsou všechny uvedené parcely ve vlastnictví města.

⁶⁸ Konkrétně se jedná o parcely ve směru z centra na Verdek: KN 3806/32, KN 3707/2, KN 3707/3, KN 3707/4 a KN 3707/1 (k. ú. Dvůr Králové nad Labem), KN 975/1, KN 1530, KN 1528 (k. ú. Verdek), KN 933, KN 934 (k. ú. Nové Lesy), KN 1794, KN 1793, KN 1792, KN 932/2, KN 975/1, KN 912, KN 908/4 (k. ú. Verdek). Parcely KN 975/1, KN 1530 a KN 1793 v k. ú. Verdek jsou ve vlastnictví České republiky, právo hospodařit s tímto majetkem má Povodí Labe, státní podnik. Parcely KN 933 a KN 934 v k. ú. Nové Lesy jsou ve vlastnictví obce Bílá Třemešná. Zbývající uvedené parcely jsou ve vlastnictví města Dvůr Králové nad Labem.



Zajistit propojení okolních obcí Kuks a Bílá Třemešná s městem Dvůr Králové nad Labem

Tato aktivita má širší regionální charakter a technicky navazuje na aktivity předcházející v rámci tohoto opatření. Jinými slovy, účelem této aktivity je zlepšení propojenosti zmíněných lokalit s městem pro potřeby pracujících a studentů, kteří dojíždějí do zaměstnání, resp. do škol, na kole. Díky tomu budou mít tyto osoby zajištěno bezpečnější spojení s centrem města než v případě absolvování jízdy po silnicích II. a III. třídy.

Opatření 2.1.3: Zajistit rekonstrukci a rozvoj dalších prvků souvisejících s dopravní infrastrukturou

Opatření obsahuje aktivity, jejichž realizace napomůže ke zkvalitnění některých dalších prvků, které jsou nedílnou součástí dopravní infrastruktury či s ní úzce souvisí.

Rekonstruovat most J. Palacha

Most Jana Palacha, který zajišťuje propojení Benešova nábřeží a ulice Husova, je v nevyhovujícím stavu a potřebuje rekonstrukci. Ta spočívá v komplexní opravě povrchu mostu, opravě chodníků po obou stranách a případně dalších zjištěných nedostatků.

Vytvořit okružní křižovatku u objektu ZŠ a MŠ při léčebně zrakových vad

Křižovatka, v které vyúsťují ulice Legionářská, Sladkovského, Tyršova a Čelakovského, je poměrně nepřehledná. Aby byla křižovatka bezpečnější a byl zajištěn především plynulejší provoz z ulic Sladkovského a Čelakovského, je doporučeno ze současné křižovatky vytvořit křižovatku okružní. Většina parcel dotčených touto změnou je ve správě SS KHK, tj. opět se realizace bude odvíjet od dohody města s organizací.

Zlepšit v centru města situaci řešení dopravy v klidu

Jak z analytické části, tak z dotazníkového šetření i veřejného projednávání vyplynulo, že v centru města je nedostatek parkovacích míst a bylo by dobré jejich počet navýšit. Vytvořit nová parkovací místa v centru města je poměrně problematické, především s ohledem na nedostatek volných ploch. Realizace aktivity spočívá v nalezení optimálních možností, jak by mohla být situace týkající se řešení dopravy v klidu v centru města zlepšena a v které lokalitě/kterých lokalitách by mohla být vytvořena nová parkovací místa.

Vytvořit záchytné parkoviště

Záchytné parkoviště představuje alternativu, jak vyřešit nedostatek parkovacích míst v centru města. Toto parkoviště by bylo lokalizováno na okraji města, kde by návštěvníci mohli odstavit svá vozidla



a dále pokračovat do centra města, zoo apod. prostřednictvím spojů MHD, které by jezdily v krátkých časových intervalech.

Celý tento proces by byl nepochybně náročný jak po finanční, tak organizační stránce. Je otázka, zda by se celá akce v současné době městu vyplatila a zda by přinesla kýžený efekt. Je doporučeno o dané aktivitě uvažovat jako o určité alternativě v horizontu 10 let, např. v souvislosti se zvýšenou intenzitou dopravy po vybudování rychlostní komunikace R11.

Opatření 2.1.4: Zlepšit dopravní obslužnost města

Opatření je zaměřeno na optimalizaci četnosti spojů MHD a na zlepšení a zkvalitnění infrastruktury, která s dopravní obslužností souvisí.

Racionalizovat provoz místní hromadné dopravy mezi autobusovým a vlakovým nádražím

V důsledku velké vzdálenosti vlakového nádraží od centra města je nutné mezi nimi zajistit autobusové spojení. K většině vlakových spojů je zajištěn spoj městské hromadné dopravy (MHD) jak ve směru k vlakovému nádraží, tak ve směru do centra. K většině rychlíkových spojů je v centru města zajištěna i návaznost na některé příměstské spoje (směr Trutnov a Vrchlabí).

Realizace aktivity spočívá v racionalizaci a optimalizaci provozu MHD mezi autobusovým a vlakovým nádražím, především co se počtu a intenzity spojů týká.

Usilovat o vybudování dopravního terminálu

Autobusové a vlakové nádraží jsou od sebe velmi vzdálena, což s sebou nese potřebu zajistit jejich dopravní propojení prostřednictvím spojů MHD. Městu by velmi prospělo, kdyby mělo dopravní terminál, kde by bylo lokalizováno jak autobusové, tak vlakové nádraží. K danému záměru se již zpracovává studie.

Předpoklad je takový, že by došlo k vybudování dopravního přestupního terminálu pro železniční a autobusovou dopravu s využitím stávající železniční vlečky. V současné době jsou navrženy tři plochy:

- poblíž Teplárny Dvůr Králové nad Labem
- poblíž areálu firmy Vánoční ozdoby, DUV – družstvo
- v oblasti chátrajícího areálu Tiba Zálabí.

V rámci nového dopravního terminálu by vznikla nová železniční stanice Dvůr Králové nad Labem město. Uvažována je i elektrifikace tratě.



Rekonstruovat a zmodernizovat vlakové nádraží

Z analytické části, dotazníkového šetření i veřejného projednávání vyplynulo, že budova vlakového nádraží a její okolí není v odpovídajícím stavu a vyžaduje modernizaci. Samotné budově by prospělo obnovení fasády, úprava vnitřních prostorů a podle potřeby i výměna oken a dveří.

V roce 2015 proběhla na trati Jaroměř – Stará Paka rekonstrukce kolejového svršku, nástupiště a výměna zabezpečovacích zařízení. Na tuto činnost by bylo dobré navázat a zlepšit stav prostranství i před nádražní budovou.

Vzhledem k tomu, že jak nádražní budova, tak prostranství v jejím okolí, je ve vlastnictví společnosti České dráhy, a. s., realizace této aktivity se bude odvíjet od dohody města s touto organizací.

Cíl 2.2: Zkvalitnit stav a dostupnost dalších prvků infrastruktury na území města

Strategický cíl je zaměřen na zlepšení stavu a kvality dalších prvků infrastruktury na území města. Jedná se o zkvalitnění technické a bezpečnostní infrastruktury, dále o zkvalitnění některých objektů a ploch ve vlastnictví města. Zařazeny jsou i evidenční dokumenty různorodých prvků souvisejících s infrastrukturou.

Opatření 2.2.1: Zkvalitnit technickou infrastrukturu včetně zajištění jejího optimálního rozvoje

Opatření je svými aktivitami zaměřeno na zkvalitnění sítí technické infrastruktury, např. vodovodní či kanalizační sítě. Dále je zaměřeno na rozšíření vybraných sítí technické infrastruktury a také na zajištění jejího optimálního rozvoje.

Řešit čištění odpadních vod v rámci města

Problémy související s ČOV, do které jsou prostřednictvím jednotné kanalizační sítě odváděny splaškové vody, byly prezentovány i na celorepublikové úrovni. Dlouhodobé neshody mezi provozovatelem ČOV, společností EVORADO IMPORT, a. s., a městem Dvůr Králové nad Labem vyvrcholily v roce 2012 zastavením činnosti ČOV a vypouštěním splaškových vod do Labe. Od té doby již uběhlo několik let, nicméně situace stále není ideální. Město má zájem získat ČOV do svého vlastnictví, strany prozatím k dohodě nedospěly. V důsledku výše uvedených informací je nutné řešit čištění odpadních vod v rámci města. V úvahu připadají dvě varianty:

- 1) Nadále intenzivně jednat se společností EVORADO IMPORT, a. s., o podmínkách, za kterých by byla ochotna ČOV městu prodat. Bez ohledu na to, zda dojde ke změně majetkoprávních vztahů, je nezbytné provést kompletní rekonstrukci stávající ČOV.
- 2) Postavit novou ČOV. Pro výstavbu nové ČOV je již v územním plánu vyčleněno místo poblíž soutoku Hartského potoka a řeky Labe (konkrétně se jedná o parcely KN 2649/1, KN 2650/4,



KN 2650/5, KN 2650/7, KN 2651, KN 2654, vše v k. ú. Dvůr Králové nad Labem). Pro výstavbu nové ČOV již bylo vydáno územní rozhodnutí.

Pokračovat v průzkumech zaměřených na vyhledání úseků potrubí s největším průnikem balastních vod

Balastní vody (např. podzemní či srážkové) jsou vody, které se dostaly do kanalizační sítě v důsledku její netěsnosti nebo jiným způsobem. Jejich přítomnost není v kanalizační síti žádoucí⁶⁹. Z tohoto důvodu je doporučeno pokračovat v průzkumech stávající kanalizační sítě, díky kterým budou zjištěny další úseky, které jsou ve velmi špatném stavu a kde dochází k největším průnikům balastních vod. Tyto úseky by měly být řešeny přednostně.

Postupně rekonstruovat stávající kanalizační síť

Kanalizační síť na území města je zastaralá a v nevyhovujícím stavu. Síť je tvořena převážně kruhovými betonovými trubami, které již neplní na mnoha místech dostatečně svoji funkci. V důsledku špatného technického stavu kanalizační sítě na území města dochází k neúměrně vysokému přítoku balastních vod na stávající ČOV. Od celkového množství natečené vody na ČOV se odvíjí i výsledná cena, kterou musí město za čištění vod provozovateli zaplatit. Proto je důležité začít s postupnou rekonstrukcí stávající kanalizační sítě. Díky rekonstrukci dojde k omezení průniku balastních vod do sítě, z toho důvodu do ČOV nateče méně vody, a tím bude i platba za čištění vod nižší.

Vybudovat splaškovou kanalizační síť a ČOV v místní části Žireč

V místní části Žireč není v současné době kanalizační síť vybudována. Odpadní vody jsou zachycovány především v bezodtokových jímkách, ze kterých jsou vyváženy na zemědělsky obhospodařované plochy, dále jsou zachycovány v septicích s přepadem do vod povrchových či jsou odváděny do trativodů.

Je doporučeno v této místní části splaškovou kanalizační síť vybudovat. Jak vyplývá z Plánu rozvoje vodovodů a kanalizací na území Královéhradeckého kraje⁷⁰, je navrhováno řešit likvidaci odpadních vod vybudováním samostatné splaškové kanalizační sítě včetně vybudování samostatné ČOV, tj. bez napojení na jednotný systém kanalizace ve městě.

⁶⁹ Zdroj: Informační portál o kanalizaci <http://www.abc-kanalizace.cz/>

⁷⁰ Blíže viz: <http://mapy.kr-kralovehradecky.cz/vak/>



Vybudovat splaškovou kanalizační síť v místní části Verdek

Ani v místní části Verdek není v současné době kanalizační síť vybudována. Odpadní vody jsou v současné době řešeny stejným způsobem jako v případě místní části Žireč. I v případě místní části Verdek je doporučeno splaškovou kanalizační síť vybudovat. Nicméně vzhledem k velikosti sídla není jak investičně, tak provozně výhodné budovat samostatnou splaškovou kanalizační síť a ČOV. V případě místní části Verdek je doporučeno nově vybudovanou síť zaústit do jednotného kanalizačního systému města a zajistit tak její napojení na ČOV.

Postupně rekonstruovat stávající vodovodní síť

Vodovodní síť na území města je v nevyhovujícím stavu a vyžaduje rekonstrukci. Dle Plánu rozvoje vodovodů a kanalizací na území Královéhradeckého kraje je doporučeno postupně rekonstruovat přibližně 60 až 70 % stávající vodovodní sítě. V souvislosti s rekonstrukcí rozvodných řadů je doporučeno postupně rekonstruovat i objekty s vodovodní sítí související (např. úpravny vody, čerpací stanice apod.), které jsou v nevyhovujícím stavu.

Dokončit výstavbu centrální metropolitní sítě na území města

Z analytické části vyplynulo, že je již dokončena část etapy Centrum I. a nyní dochází k budování dalších částí etap Centrum I. a Centrum II.

Realizace této aktivity spočívá v dokončení etap Centrum I. a Centrum II. a ve vybudování a dokončení etap Lipnice, Verdek a Žireč.

Obnovit pořádání informačních schůzek mezi představiteli města a zástupci provozovatelů sítí technické infrastruktury

Informační schůzky mezi představiteli a zástupci města se zástupci provozovatelů sítí technické infrastruktury již v minulosti probíhaly. V současné době tato jednání neprobíhají, proto je doporučeno jejich konání obnovit. Pozitivním efektem realizace těchto schůzek bude sladování představ a zájmů jak města, tak provozovatelů sítí. V důsledku toho dojde k optimalizaci rozvoje těchto sítí.

Opatření 2.2.2: Zkvalitnit bezpečnostní infrastrukturu

Opatření je svými aktivitami zaměřeno na zvýšení preventivních a informačních opatření s ohledem na bezpečnost ve městě.



Zlepšit a rozšířit účinnost uličních hlásičů v záplavové zóně v místech, kde je horší slyšitelnost

V analytické části bylo konstatováno, že je žádoucí, aby došlo ke zlepšení a rozšíření účinnosti uličních hlásičů v místech, která jsou v záplavové zóně a kde je v současné době horší slyšitelnost.

Do budoucna se jeví jako vhodné řešení pokrýt uličními hlásiči další lokality města, kde momentálně nejsou instalovány.

Dále je doporučeno zajistit i výměnu rotační sirény v místní části Žireč za sirénu elektronickou, čímž dojde ke zkvalitnění varovného signálu.

Zabezpečit hrázkování toku Labe podél zastavěného území ve městě

Z veřejného projednávání vyplynulo, že město není dostatečně chráněno v situacích, kdy dochází ke zvýšení hladiny vody v řece Labi. V podstatě lze konstatovat, že chybí fyzická protipovodňová opatření. Je doporučeno, aby některá z těchto opatření byla realizována, díky čemuž dojde ke zvýšení bezpečnosti obyvatel, majetku a všeobecně města jako celku.

Jedním z vhodných opatření je zabezpečení hrázkování toku Labe a to buď formou stabilního hrázkování (trvalé), mobilního hrázkování (může být instalováno dočasně, je možné jej přemístit a následně zase opětovně použít), či kombinací obou opatření.

Toto hrázkování by bylo vybudováno v těch úsecích Labe na území města, kde se podél toku nachází zastavěné území (především v centrálních částech území města). Podle zjištěných potřeb je možné hrázkování rozšířit i do dalších lokalit.

Opatření 2.2.3: Zkvalitnit další prvky infrastruktury

Aktivita obsažená v rámci tohoto opatření jsou zaměřeny na některé další činnosti, které s infrastrukturou souvisí a které by bylo dobré ve Dvoře Králové nad Labem řešit.

Rekonstruovat budovu v Komenského ulici č. p. 795

Budova v Komenského ulici č. p. 795 v minulosti sloužila pro potřeby ZŠ. V letech 2011–2013 bylo ve městě vybudováno Technologické centrum, přičemž v této budově má toto centrum sídlo. V budově je dále lokalizována část odboru dopravy a silničního hospodářství (konkrétně část oddělení dopravních přestupků) a také některá pracoviště odboru informatiky.

Jak je již uvedeno v analytické části, jednotlivá pracoviště městského úřadu jsou lokalizována na mnoha místech (celkem v šesti budovách), z nichž některé jsou v nevyhovujícím stavu či nejsou ve vlastnictví města. Z toho vyplývá, že městský úřad trpí značnou roztříštěností.

Vhodným řešením, jak tuto roztříštěnost zmírnit, je provést rekonstrukci budovy č. p. 795 za účelem zlepšení chodu městského úřadu. V konečném důsledku bude realizace tohoto opatření přínosná



v tom smyslu, že město ušetří finanční prostředky vynakládané na provoz chodu úřadu, dojde ke zlepšení pracovních podmínek některých pracovníků a především pro občany města bude umístění úřadu v jedné lokalitě mnohem přehlednější.

Část budovy by mohla být využita i pro potřeby DDM.

Podpořit rozvoj letiště

Letiště se nachází v blízkosti místní části Žireč. Jedná se o menší letiště s travnatou přistávací plochou. Je zde možné uskutečnit vyhlídkové lety, absolvovat základní letecký výcvik a konají se zde i různé akce (např. Letecký den).

Na veřejném projednávání zaznělo, že by bylo dobré zajistit lepší dostupnost letiště a rozšířit doprovodné služby. Otázkou je pak řešení kvality ranveje.

Samotná ranvej (parcela KN 109 v k. ú. Žirecká Podstráň a parcela KN 118/1 v k. ú. Žireč Městys) je ve vlastnictví města. Zázemí letiště včetně letištní budovy je ve vlastnictví zájmového spolku Aeroklub Dvůr Králové nad Labem, o. s. Z toho vyplývá, že při plánování rozvoje letiště bude důležitá vzájemná spolupráce a komunikace mezi oběma subjekty.

Zajistit bezbariérové spojení mezi náměstím Václava Hanky a prostorem mezi sportovním a zimním stadionem

Z veřejného projednávání vyplynulo, že by lidé uvítali, kdyby bylo zajištěno bezbariérové spojení z náměstí Václava Hanky směrem k zimnímu a sportovnímu stadionu. Tento požadavek byl vznesen nejenom s ohledem na zajištění mobility vozíčkářů, ale také s ohledem na maminky s dětskými kočárky, neboť pod schody před zimním stadionem se nachází dětské hřiště. Schody tak pro maminky představují značnou bariéru.

Je doporučeno bezbariérový přístup v této lokalitě zajistit např. formou instalace plošiny či alespoň umístěním sklopných nájezdových kolejnic. V případě první varianty by byl zajištěn bezbariérový přístup i pro vozíčkáře, v druhém případě nikoliv.

Dokončit opravy hřbitova v místní části Žireč

Z dotazníkového šetření vyplynulo, že je žádoucí, aby byly dokončeny opravy hřbitova v Žirči. Konkrétně se jedná o opravu zbývající jedné strany hřbitovní zdi a o opravu budovy márnice.



Opatření 2.2.4: Vytvořit či aktualizovat vybrané podklady pro potřeby technické mapy města

Technická mapa představuje mapové dílo, ve kterém je zakreslena řada prvků⁷¹. Opatření je zaměřeno na vytvoření či aktualizaci vybraných podkladů, které by měly být součástí základního obsahu technické mapy.

Aktualizovat pasporty technické infrastruktury

Město Dvůr Králové má již zpracovány pasporty technické infrastruktury (pasport veřejného osvětlení, pasport vodovodů a kanalizací). Data těchto pasportů jsou pravidelně aktualizována odborem informatiky městského úřadu. Nicméně na veřejném projednávání zaznělo, že by bylo dobré pasporty technické infrastruktury doplnit a aktualizovat.

Realizace aktivity tak spočívá ve zjištění aktuálního stavu pasportů a přenesení tohoto stavu do technické mapy.

Aktualizovat další již zpracované pasporty

Vyjma pasportů technické infrastruktury je doporučeno provést aktualizaci i dalších pasportů, které má město již zpracované. Konkrétně se jedná o aktualizaci pasportu komunikací, pasportu zeleně, pasportu památek a pasportu povodňové ochrany a vodního hospodářství. Díky realizaci této aktivity budou i další pasporty aktuální a v odpovídajícím stavu pro zanesení do technické mapy.

Vytvořit pasport hrobových míst

Zpracováním pasportu hrobových míst bude mít město přehled a získá užitečné informace o jednotlivých hrobových místech. U každého hrobového místa budou v databázi k dispozici údaje o konkrétní poloze, rozměrech, nájemnících a plátcích poplatků, seznamu pohřbených osob apod. Zpracovaný pasport bude také zanesen do technické mapy.

Vytvořit pasport centrální metropolitní sítě

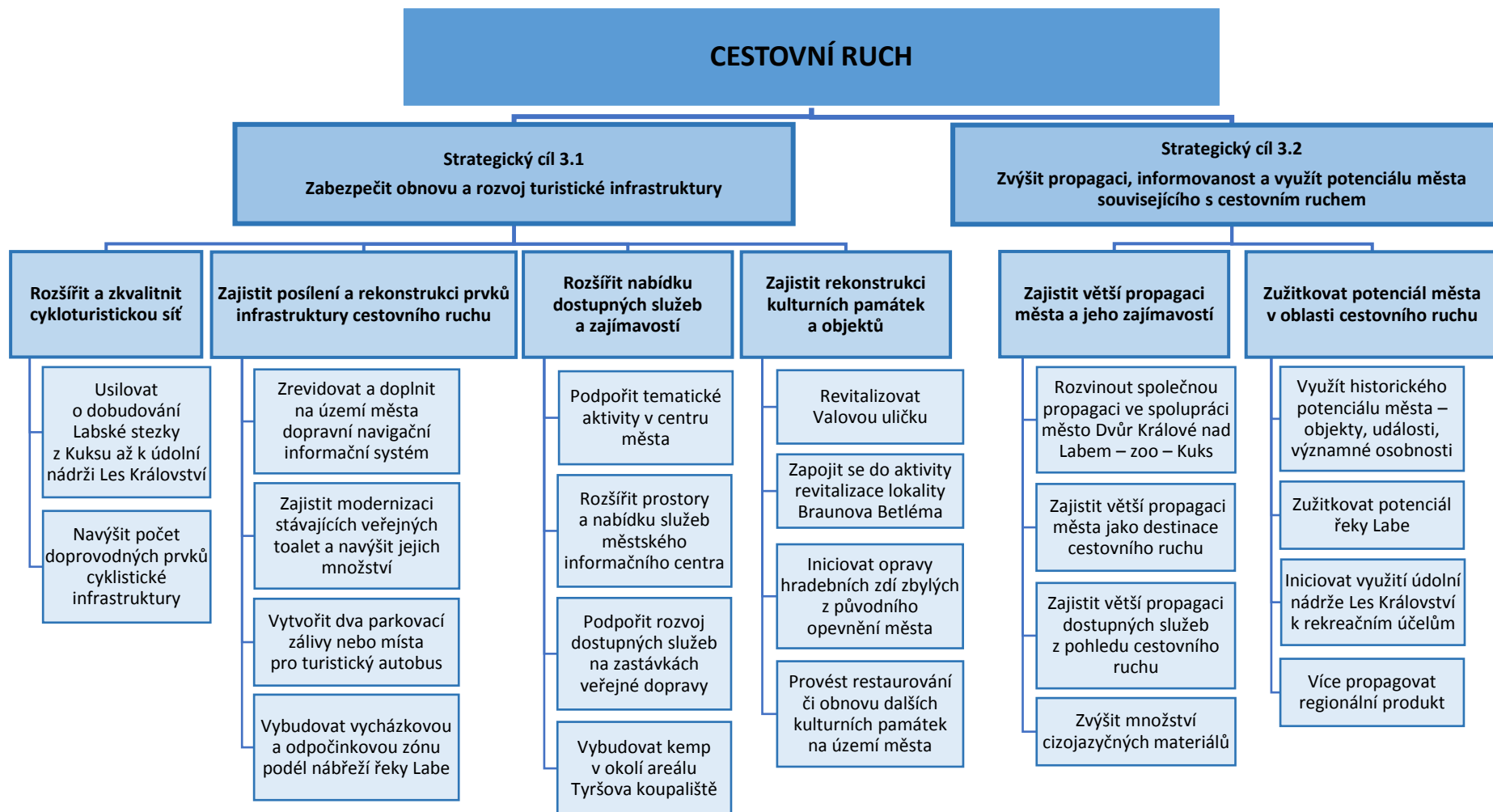
Jak již bylo uvedeno v opatření 2.2.1, výstavba centrální metropolitní sítě je v plném proudu. Některé úseky jsou již hotovy, některé budou budovány.

Realizace aktivity spočívá v tom, že po dokončení výstavby všech etap centrální metropolitní sítě, bude vytvořen pasport, který bude obsahovat řadu informací o této síti. I tento pasport bude zanesen do technické mapy.

⁷¹ Viz vyhláška č. 233/2010 Sb., o základním obsahu technické mapy obce



3.2.3 KLÍČOVÁ OBLAST ROZVOJE CESTOVNÍ RUCH





Město Dvůr Králové nad Labem disponuje množstvím zajímavých míst pro cestovní ruch. Ve městě jsou v dostatečném množství k dispozici také některé prvky turistické infrastruktury (např. stravovací kapacity, ubytovací kapacity především hotelového typu). Tato klíčová oblast rozvoje je zaměřena na odstranění nedostatků a rezerv, které město z pohledu cestovního ruchu má, např. nevyhovující stav některých turisticky zajímavých míst, nedostatečná propagace, nedostatečně využitý potenciál v oblasti cestovního ruchu apod.

Cíl 3.1: Zabezpečit obnovu a rozvoj turistické infrastruktury

Tento strategický cíl je zaměřen na obnovu turisticky zajímavých míst, která jsou v nevyhovujícím stavu. Dále je zaměřen na rozvoj cykloturistické sítě, zkvalitňování turistické infrastruktury a úrovně poskytovaných služeb souvisejících s cestovním ruchem, včetně rozšíření jejich nabídky.

Opatření 3.1.1: Rozšířit a zkvalitnit cykloturistickou síť

Cykloturistika je v současné době velmi žádanou a vyhledávanou formou rekreace a trávení volného času. V souvislosti s tím se rozvíjí i cykloturistická síť a další prvky, které s cyklistikou souvisí. Opatření a v něm uvedené aktivity jsou zaměřeny právě na rozvoj a zkvalitnění cykloturistické sítě ve městě a jeho nejbližším okolí.

Usilovat o dobudování Labské stezky z Kuksu až k údolní nádrži Les Království

V květnu 2013 byla otevřena nová cyklostezka z Hradce Králové do Kuksu, která je součástí Labské cyklotrasy č. 2. V obci Kuks momentálně cyklostezka končí a cyklisté tak mohou k údolní nádrži Les Království a dále až k prameni Labe využít stávající cyklotrasy přes Stanovice, Žireč, Dvůr Králové nad Labem, Nové Lesy a Filířovice. Tato trasa však často vede po frekventovaných silnicích II. a III. třídy, kde není pro cyklisty dostatečně zajištěna jejich bezpečnost.

Z veřejného projednávání i z dotazníkového šetření vyplynulo, že obyvatelé by uvítali, kdyby cyklostezka pokračovala z Kuksu až k údolní nádrži Les Království. Jedná se nepochybně o aktivitu, která by pomohla navýšit počet turistů ve městě. Trasa cyklostezky by mohla v některých úsecích kopírovat současné vedení Labské cyklotrasy č. 2, ale za předpokladu zajištění větší bezpečnosti vybudováním např. smíšených stezek (stezka pro chodce a cyklisty) nebo vyznačením vyhrazených pruhů pro cyklisty na vozovce. Příkladem takových úseků může být např. úsek přes ulice Jaroměřská a Heydukova či úsek podél Benešova nábřeží. Součástí celé akce bude i vytvoření značených odboček do centra města, což by mohlo mít pozitivní vliv na jeho větší oživení.

V úsecích např. Stanovice – Žireč či Dvůr Králové nad Labem – Verdek se usiluje o výstavbu samotných cyklostezek bez možnosti vjezdu motorových vozidel. Realizace tohoto projektového



záměru bude bezpochyby náročná a bude záležet na mnoha okolnostech (např. získání povolení, finančních prostředků na realizaci apod.).

Navýšit počet doprovodných prvků cyklistické infrastruktury

Doprovodnými prvky je myšleno následující:

- odpočinkové plochy – zajištění odpočinkových ploch v lokalitách, kde chybí, bude pro řadu lidí/cyklistů vítané.
- cykloturistické značení – je důležité, aby značení bylo adekvátní a dostatečné a cyklisté nemuseli řešit, kterým směrem se na dané křižovatce vydat.
- informační cedule – tyto cedule by byly pro turisty prospěšné, neboť by obsahovaly informace o daném území, co je v okolí možné navštívit apod. Součástí cedulí by byly i doprovodné informace typu, kde se nachází nejbližší stravovací zařízení apod., což by bezpochyby ocenili i provozovatelé těchto zařízení.
- veřejné toalety – o veřejných toaletách na území města pojednává aktivita v rámci následujícího opatření 3.1.2.

Je doporučeno počet doprovodných prvků cykloturistické infrastruktury navýšit. Výčet jmenovaných doprovodných prvků není konečný a podle potřeby je možné zabezpečit i další.

Opatření 3.1.2: Zajistit posílení a rekonstrukci prvků infrastruktury cestovního ruchu

Účelem tohoto opatření je uskutečnit některé činnosti, které budou mít za následek zlepšení a rozšíření dostupné infrastruktury cestovního ruchu nebo infrastruktury s ní úzce související.

Zrevidovat a doplnit na území města dopravní navigační informační systém

Na území města Dvůr Králové nad Labem je vybudován dopravní navigační informační systém, který především návštěvníkům města umožňuje lepší orientaci. Nicméně tento systém není dostatečný a je doporučeno provést jeho komplexní revizi a následně jej doplnit. Doplnění systému může být provedeno např. formou instalace sloupků se směrovými ukazateli v lokalitách, kde tyto ukazatele nejsou a bylo by vhodné je instalovat, popřípadě lze umístit směrovky přímo na konkrétní budovy.

Vhodné doplnění lze uvést na následujícím příkladu. U křižovatky ulic Husova a Palackého je umístěn navigační sloupek. Nicméně pokud se dotýčný vydá podle ukazatele hledat veřejné toalety či městské muzeum, bude ztracen již na další křižovatce, na které rozcestník schází. Na tomto příkladu lze demonstrovat, že dopravní navigační informační systém není funkční. Realizace této aktivity spočívá v doplnění tohoto systému. Příkladem vhodné lokality k doplnění je rozhraní ulic Palackého



a Věžní, dále křižovatka ulic Fügnerova, Jiráskova a náměstí Republiky atd. Doplnění systému napomůže bezpečně dovést návštěvníky jednak do centra města a dále k nejvýznamnějším objektům, místům či službám, které slouží k zajištění základních lidských potřeb.

Zajistit modernizaci stávajících veřejných toalet a navýšit jejich množství

Na území města Dvůr Králové nad Labem jsou v současné době lidem k dispozici jedny fungující veřejné toalety. Nachází se nedaleko Šindelářské věže (parcels KN st. 4368, k. ú. Dvůr Králové nad Labem, ve vlastnictví města).

V minulosti byly v provozu také veřejné záchody v Revoluční ulici (parcels KN st. 2501, k. ú. Dvůr Králové nad Labem, taktéž ve vlastnictví města). V souvislosti se současným stavebně technickým stavem budovy na této parcele a s ohledem na narůstající vandalismus došlo k jejich uzavření. Nicméně je již plánována jejich rekonstrukce, což místní obyvatelé a turisté nepochybně ocení.

Navrhovaným řešením ke zvážení je navýšení počtu dostupných veřejných toalet. Příkladem lokality, kde by mohly být veřejné toalety vybudovány, jsou Schulzovy sady.

Vytvořit dva parkovací zálivy nebo místa pro turistický autobus

Významným nedostatkem města z pohledu turistické infrastruktury je absence parkovacích míst/zálivů pro turistické autobusy v centru, což má v konečném důsledku velmi negativní dopad na návštěvnost města. Při řešení dané situace bude nutné najít vhodnou plochu minimálně pro dvě parkovací místa/zálivy pro autobusy. V úvahu připadá hned několik variant.

Zprvce se jedná o parkoviště vedle Šindelářské věže (na parcele KN 598/1), kde by část plochy pro stávající parkování osobních automobilů byla „obětována“ pro potřeby vytvoření dvou parkovacích zálivů pro turistické autobusy.

Další alternativou je možnost zaparkování dvou autobusů na náměstí Republiky před kostelem sv. Jana Křtitele (na parcele KN 3525/3). V tomto případě by došlo ke zrušení pěti parkovacích míst pro osobní automobily a místo nich by vznikla dvě místa/zálivy pro zaparkování autobusů.

Všechny výše uvedené parcely jsou v k. ú. Dvůr Králové nad Labem a jsou ve vlastnictví města.

Možností je samozřejmě více (např. využít určitého prostoru před budovou gymnázia či využít části prostoru pro navrhované parkoviště osobních automobilů i pro potřeby autobusů podél nábřeží Jiřího Wolker). Je na představitelích města, jaké řešení ze zmíněných variant zvolí.

Vybudovat vycházkovou a odpočinkovou zónu podél nábřeží řeky Labe

Vybudování vycházkové a odpočinkové zóny podél nábřeží řeky Labe by mělo být přínosem jak pro místní obyvatele, tak pro turisty, kteří město navštíví. Uvažovaným prostorem, kde by zóna



měla být vybudována, je nábřeží Jiřího Wolkera. Jedná se o prostor mezi dvěma největšími a nejvýznamnějšími mosty přes řeku Labe na území města – most Jana Palacha a most Jana Opletala.

Opatření 3.1.3: Rozšířit nabídku dostupných služeb a zajímavostí

Opatření je svými aktivitami zaměřeno na rozšíření poskytovaných služeb a zajímavostí v oblasti cestovního ruchu. Některé níže navrhované aktivity bezpochyby uvítají i místní obyvatelé.

Podpořit tematické aktivity v centru města

Realizace této aktivity spočívá v podpoře a rozvoji tematických sezónních aktivit na území města. Čím se město může bezpochyby chlubit, jsou upravené a zkrášlené kruhové objezdy. Jedná se o zajímavou tematickou výzdobu, která jistě potěší jak místní obyvatele, tak turisty. Je doporučeno v tomto trendu pokračovat a vyzdobit tak i některé další veřejné prostory. Dále lze jmenovat podporu mobilní výzdoby (např. formou vodních prvků, květin apod.), která by byla také tematicky zaměřena. Opomenut nelze ani využití potenciálu regionálních výrobků (např. vytvořením prodejny regionálních výrobků v centru města).

Rozšířit prostory a nabídku služeb Městského informačního centra

Městské informační centrum sídlí na náměstí T. G. Masaryka č. p. 2. Centrum v současné době nabízí řadu služeb, od bezplatných (např. poskytnutí turistických informací o městě, možnosti ubytování a stravování atd.) až po placené (např. prodej vstupenek na různorodé akce, prodej map atd.). Na veřejném projednávání bylo konstatováno, že by městu prospělo, kdyby byly prostory centra rozšířeny. Konkrétně bylo zmiňováno především rozšíření zázemí centra, dále větší prostor pro rozšíření nabídky služeb. Vhodnou variantou rozšíření nabídky služeb je již v předcházející aktivitě zmíněné vytvoření prodejny, kde by bylo možné zakoupit regionální produkty a výrobky.

Podpořit rozvoj dostupných služeb na zastávkách veřejné dopravy

Na veřejném projednávání zazněl zajímavý návrh, jak by šel vylepšit prostor zastávek veřejné dopravy o některé služby. Na konstrukci zastávek by byly připevněny zásuvky, které by byly napájeny prostřednictvím energie vyrobené ze solárních panelů. Tyto panely by byly umístěné na střeše zastávek. Díky této vychytávce by lidé měli možnost si dobít telefon, tablet apod. Jako další vítaná dostupná služba byla jmenována možnost připojení k internetu prostřednictvím Wi-Fi.

Nápad je to jistě zajímavý. Jeho realizace se však bude odvíjet od toho, zdali o něj bude mít město zájem. Je také nutné zmínit, že zde hrozí velké riziko, že se zastávky stanou terčem vandalů.



Vybudovat kemp v okolí areálu Tyršova koupaliště

Jak vyplývá ze zpracované analytické části, ve městě je dostatek ubytovacích kapacit, především hotelového či penzionového typu. Ve městě je však postrádána nabídka typu ubytování v běžném kempu. Ve městě sice již funguje Safari kemp, který je však v areálu zoo a ubytování či stanování v něm není zrovna nejlevnější. I přes vyšší cenu bývá Safari kemp v letních měsících plně obsazen.

Proto je doporučeno vybudovat kemp v okolí areálu Tyršova koupaliště. Jednalo by se o typicky běžný kemp, kde by si lidé mohli postavit stany, případně zaparkovat své karavany. Na zvažování je vybudování několika chatek, které by sloužily také pro potřeby kempování a přenocování. Důležité je, aby ubytování bylo cenově dostupné.

Dostupnost ubytování ve městě v rámci běžného kempu by jistě řada turistů uvítala, např. turisté „baťůžkáři“, cyklisté atd.

Opatření 3.1.4: Zajistit rekonstrukci kulturních památek a objektů

Opatření je svými aktivitami zaměřeno na restaurování a obnovu kulturních a historických památek a zajímavostí.

Revitalizovat Valovou uličku

Valová ulička se nachází nedaleko centra města a představuje jedno z historicky významných míst na území města, mj. zde lze spatřit pozůstatky Horní brány (jedna z bran, které zajišťovaly přístup do města). Současný stav uličky však není odpovídající, proto je doporučena její revitalizace, která by znamenala celkové oživení této lokality.

Zapojit se do aktivity revitalizace lokality Braunova Betléma

Braunův Betlém je turisticky lákavou lokalitou. Od roku 2001 je Betlém v Novém lese u Kuksu prohlášen za národní kulturní památku⁷². Navržená aktivita se zaměřuje na revitalizaci dané lokality, kterou by měla realizovat společnost Revitalizace Kuks, o. p. s. Faktická realizace celé akce je však zcela závislá na tom, zda výše zmíněná společnost získá na revitalizaci dotaci či nikoliv.

Předpokládaná revitalizace spočívá v úpravě doprovodných prvků sochařského uměleckého skvostu např. v opravě cest, vybudování altánků k posezení, úpravě parkoviště apod. Za úvahu stojí i vybudování vyhlídkové věže poblíž parkoviště.

Vzhledem k tomu, že parcely v této lokalitě jsou ve vlastnictví několika obcí a některých dalších subjektů, bude velmi důležitá jejich vzájemná spolupráce. Role města Dvůr Králové nad Labem je v případě této aktivity velmi omezená a bude převážně motivační, realizační pouze částečně.

⁷² Zdroj: Databáze Národního památkového ústavu MonumNet <http://monumnet.npu.cz/>




Iniciovat opravy hradebních zdí zbylých z původního opevnění města

Opevnění okolo města bylo vybudováno již ve 13. století. Do současné doby se zachovalo několik menších i souvislejších celků, z nichž některé jsou v odpovídajícím stavu, některé naopak v nevyhovujícím stavu.

Všechny zdi, které jsou v majetku města, jsou již opraveny. Naopak některé součásti původního opevnění, které jsou v soukromém vlastnictví, v uspokojujícím stavu nejsou. Role města je v tomto případě iniciační a spočívá v komunikaci s těmito vlastníky, aby také zahájili opravy částí ve svém vlastnictví.

Příkladem jednoho ze zbylých souvislejších celků jsou hradební zdi, které se nacházejí za kostelem sv. Jana Křtitele (obrázek 31).

OBRÁZEK 31: ČÁST HRADEB ZA KOSTELEM SV. JANA KŘTITELE



Zdroj: vlastní průzkum

Díky restaurování těchto historicky významných prvků dojde k prodloužení jejich životnosti a budou je tak moci obdivovat i další generace.

Provést restaurování či obnovu dalších kulturních památek na území města

Na území města se nachází řada dalších kulturních památek, kterým by prospělo, kdyby došlo k jejich rekonstrukci či obnovení. Jmenovat lze tyto kulturní památky:

- Pomník odboje – nachází se na náměstí Odboje, konkrétně na parcele KN 242 (k. ú. Dvůr Králové nad Labem), která je ve vlastnictví města. Pomník je dominantou tohoto náměstí.
- Kaple sv. Jana Nepomuckého – nachází se v místní části Žireč (součást parcely KN 220/17, k. ú. Žireč Městys, ve vlastnictví města). V tomto případě se jedná o zhotovení repliky plechové desky sv. Jana Nepomuckého, která bude v kapli umístěna (originál bude umístěn ve staré městské radnici).



- Sousoší sv. Floriána – nachází se ve volné přírodě v těsné blízkosti komunikace III/29915 mezi místní částí Žireč a obcí Stanovice. Aby bylo dílo zachováno v dobrém stavu, je nezbytné restaurování sousoší, neboť vliv času a přírodních činitelů je zřejmý. Sousoší je součástí parcely KN 227 (k. ú. Žireč Ves), která je ve vlastnictví Státního statku Jeneč, státního podniku v likvidaci. Z toho vyplývá, že zajištění restaurování sousoší je závislé na dohodě města s nástupnickou organizací, popřípadě likvidátorem.
- Kaple Nejsvětější Trojice – nachází se v místní části Žireč, poblíž křižovatky silnic III/29915 a III/2854. Kaple je součástí parcely KN 405/2 (k. ú. Žireč Ves), která je ve vlastnictví města. V tomto případě se jedná o vyhotovení repliky sochy Krista Salvátora.
- Vybudování památníku obětem holocaustu – účelem je, aby byla obnovena památka židovského hřbitova. Ten se nacházel poblíž rozhraní současných ulic Spojených národů a Pod Hřištěm, kde lze spatřit pouze torzo mohutného klasicistního náhrobku (konkrétně se jedná o parcely KN 1131/17 a KN 4254, k. ú. Dvůr Králové nad Labem, ve vlastnictví subjektu Židovská obec v Praze). Pro uskutečnění vybudování památníku bude důležitá komunikace a dohoda s touto organizací.

Cíl 3.2: Zvýšit propagaci, informovanost a využít potenciálu města souvisejícího s cestovním ruchem

Účelem tohoto strategického cíle je, aby se město Dvůr Králové nad Labem a jeho zajímavosti dostaly do povědomí širšího spektra potencionálních návštěvníků a turistů. Dále je strategický cíl zaměřen na posílení informovanosti turistů a také na aktivity, ve kterých je zmiňován potenciál města z pohledu cestovního ruchu.

Opatření 3.2.1: Zajistit větší propagaci města a jeho zajímavostí

Aktivity obsažené v rámci tohoto opatření se zaměřují na posílení propagace města jako takového, ale také na propagaci zajímavých míst a dostupných služeb. Zabezpečením větší propagace by mělo být docíleno zvýšení turistického ruchu ve městě.

Rozvinout společnou propagaci ve spolupráci město Dvůr Králové nad Labem – zoo – Kuks

Společná propagace zmíněných subjektů a lokalit již v určité podobě funguje. Díky jejímu rozvinutí by došlo ke koordinaci informací o těchto lokalitách a společná propagace by v konečném důsledku mohla mít ten efekt, že řada turistů, kteří navštíví jednu z těchto lokalit, navštíví i zbývající dvě. Rozvinutí společné propagace by mělo napomoci přitáhnouti turistů i do centra města.



Rozvinutí propagace by mohlo být provedeno např. formou cestovatelské hry, jejímž cílem by bylo navštívení všech zmíněných lokalit. Motivačním prvkem pro turisty by mohlo být získání diplomu či nějaké jiné drobnosti (např. regionálního produktu – viz aktivita v rámci opatření 3.2.2). Dále by společná propagace měla být šířena prostřednictvím sociálních sítí a dalších internetových stránek. V tomto ohledu lze zmínit intenzivnější společné prezentování na stávajících webech (např. <http://www.dvurkralove.cz/>).

Zajistit větší propagaci města jako destinace cestovního ruchu

Město je v současné době propagováno několika způsoby. Např. formou vlastních internetových stránek, dále prostřednictvím portálů svazků či sdružení, jejichž je členem, prostřednictvím sociálních sítí (např. Facebook a Twitter) apod.

Z veřejného projednávání vyplynulo, že by městu prospělo, kdyby byla propagace ještě zintenzivněna. Konkrétně se jedná o navýšení počtu vydávaných informativních letáků a brožur včetně rozšíření spektra míst, kam by byly distribuovány. Dále bylo zmiňováno pořádání promo akcí či výroba propagačních předmětů.

V souvislosti s tím je doporučeno zajistit i větší propagaci místních turistických zajímavostí. Některé tyto zajímavosti jsou propagovány více, některé méně. Větší propagace by řadě míst nepochybně prospěla. Jmenovat lze např. Městské muzeum, Křížovou cestu života a utrpení, kostel sv. Anny v Žirči, kostel Povýšení sv. Kříže, kapličky v místní části Žireč, přírodní památku Čertovy hrady atd.

Zajistit větší propagaci dostupných služeb z pohledu cestovního ruchu

Ve městě je poskytována řada služeb, které úzce souvisí s cestovním ruchem. Z veřejného projednávání vyplynulo, že ne všechny tyto služby jsou dostatečně propagovány.

Jmenována byla např. možnost využití cyklobusů. Na dvou místech ve městě (u zoo a na autobusovém nádraží) pravidelně zastavuje cyklobus jedoucí z Hradce Králové do Vrchlabí a zpět. Turisty doveze mj. k přehradě Les Království, na Zvičinu či do Kuksu. Některé spoje jezdí od května do září, jiné v období letních prázdnin.

Dále bylo jmenováno letiště v Žirči a využití nabízených služeb, především vyhlídkových letů.

Je doporučeno propagaci těchto služeb zvýšit např. opět formou letáčků či prostřednictvím internetu. Na veřejném projednávání zaznělo, že na zvýšení propagace cyklobusů se již intenzivně pracuje, což je dobrý předpoklad ke zvýšení propagace.

Zvýšit množství cizojazyčných materiálů

Některé turistické propagační či informativní materiály jsou již dostupné např. v angličtině či němčině. Zaprvé je doporučeno formou materiálů v cizích jazycích propagovat více turisticky



zajímavých míst. Zadruhé je doporučeno vytvářet i více materiálů v polském jazyce, neboť do města ročně zavítá významná skupina polských turistů.

Opatření 3.2.2: Zužítkovat potenciál města v oblasti cestovního ruchu

Město disponuje značným potenciálem v oblasti cestovního ruchu, jehož využití by mělo přispět k zajištění větší návštěvnosti města, především jeho centrální části. Opatření obsahuje aktivity, které potenciál města přibližují.

Využití historického potenciálu města – objekty, události, významné osobnosti

Město disponuje značným historickým potenciálem, kterého by mohlo lépe využít. Z objektů lze jmenovat např. řadu sakrálních objektů, významné budovy v centru města apod. Z významných událostí lze jmenovat např. události spojené s Prusko-rakouskou válkou, nález Rukopisu královédvorského apod. Z významných osobností lze jmenovat např. R. A. Dvorského, Otto Gutfreunda atd.

Je doporučeno tohoto potenciálu více využít, což by mělo mít efekt v podobě nárůstu návštěvnosti města jako takového, především pak jeho centra. Konkrétní formou využití potenciálu je pořádání vybraných tematických akcí ve městě, např. rozšíření festivalu Africa Live i do centra města apod.

Zužítkovat potenciál řeky Labe

Další potenciál představuje větší využití řeky Labe. Ta protéká významnou částí města a navíc se značně klikatí, což by mohlo být pro turisty vodáky atraktivní. Vhodným splavným úsekem by mohla být trasa přehrada Les Království – Dvůr Králové nad Labem a Dvůr Králové nad Labem – Kuks. Potenciál představuje např. zřízení půjčovny lodí v letním období. Počet turistů, kteří navštíví dané lokality, by díky většímu využití Labe bezpochyby vzrostl.

Iniciovat využití údolní nádrže Les Království k rekreačním účelům

Údolní nádrž Les Království je architektonickým skvostem a jejím hlavním účelem je ochrana před povodněmi a zásobování vodou. Vzhledem k jejímu vzhledu je nádrž také turisticky vyhledávaným místem. V důsledku toho má nádrž značný potenciál v oblasti rozvoje cestovního ruchu a volného času.

Realizace aktivity spočívá v iniciaci využití údolní nádrže k rekreačním účelům. Konkrétně lze jmenovat např. rozvoj doprovodných prvků, které úzce souvisí s cestovním ruchem a volnočasovými aktivitami (muzeum, restaurace, sociální zařízení). Zajímavou atrakcí pro místní i turisty by mohlo být zajištění možnosti prohlídky tělesa hráze.



Určitou bariérou realizace aktivity může být fakt, že se jedná o národní kulturní památku a z toho vyplývající omezení. Velmi důležitá bude komunikace a spolupráce dotčených subjektů (obec Bílá Třemešná a obec Nemojov, na jejichž území část hráze a samotná vodní plocha nádrže leží; město Dvůr Králové nad Labem; Povodí Labe, státní podnik; Ministerstvo kultury a další).

Více propagovat regionální produkt

Příkladem produktů, které by mohly být prezentovány jako regionální výrobky, jsou vánoční ozdoby a čokoládové produkty.

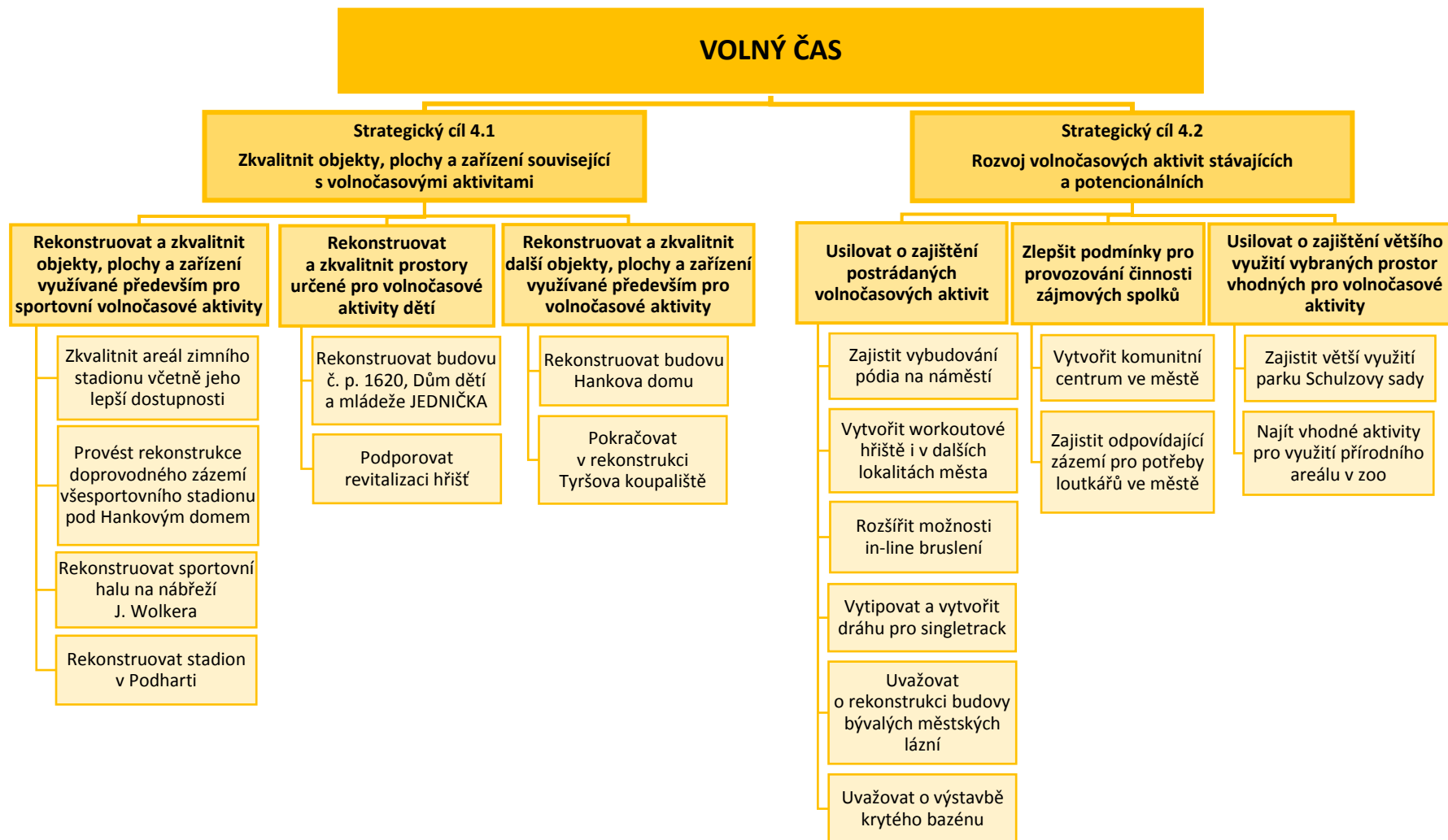
Příkladem výrobku vhodného pro propagaci formou regionálního produktu by mohly být pralinky a jejich různé variace, např. pralinky ve tvaru některých zvířat, která se v místní zoo chovají (např. nosorožci, lvi, sloni apod.). Lidé by si je mohli zakoupit nejen v zoo, ale i na řadě dalších míst ve městě (např. informační centrum, muzeum apod.), tak v jeho nejbližším okolí (např. u přehrady Les Království či v Kuksu).

Větší propagace regionálních produktů by mohla být zajištěna i vytvořením prodejny regionálních výrobků v centru města.

Na závěr je nutné konstatovat, že větší prezentace regionálních produktů by měla být prospěšná jak pro město, tak pro výrobce produktů. Jedná se o jednu z možností, jak zviditelnit město, výrobce i nejbližší okolí.



3.2.4 KLÍČOVÁ OBLAST ROZVOJE VOLNÝ ČAS





Město Dvůr Králové nad Labem disponuje poměrně značným množstvím různorodých ploch a objektů, které jsou využívány především pro volnočasové aktivity. Ne všechna tato zařízení a prostory jsou však v odpovídajícím stavu. Klíčová oblast rozvoje se zaměřuje na odstranění jejich nedostatků. Dále je klíčová oblast rozvoje zaměřena jak na podporu volnočasových aktivit stávajících, tak potencionálních.

Cíl 4.1: Zkvalitnit objekty, plochy a zařízení související s volnočasovými aktivitami

Strategický cíl je zaměřen na zkvalitnění stávajících zařízení, objektů a ploch využívaných ve volném čase, které jsou momentálně v nevyhovujícím stavu.

Opatření 4.1.1.: Rekonstruovat a zkvalitnit objekty, plochy a zařízení využívané především pro sportovní volnočasové aktivity

Opatření je zaměřeno na obnovu prostorů, které jsou či byly využívány především pro sportovní volnočasové aktivity.

Zkvalitnit areál zimního stadionu včetně jeho lepší dostupnosti

V rámci zkvalitňování budovy zimního stadionu a jeho prostorů byla již uskutečněna řada rozvojových investičních akcí (např. zastřešení zimního stadionu, přistavěna budova, ve které byl vybudován I. blok šaten se zázemím atd. – blíže viz kapitola 2.1.5.6 Sport a tělovýchova – Sportovní a volnočasové aktivity). Nicméně řada investičních akcí, které by bylo dobré provést, ještě zbývá a je doporučeno je uskutečnit.

Jedná se o dobudování II. bloku šaten včetně souvisejícího zázemí (např. sociální zařízení, sklad hokejové výzbroje, masážní místnost apod.). Tento blok šaten by měl nahradit staré šatny na zimním stadionu, tj. realizace bude spočívat v jejich rekonstrukci.

Dále se jedná o vybudování nové moderní strojovny chlazení zimního stadionu, která by měla nahradit tu stávající.

Opomenout nelze ani zajištění propojení zimního stadionu s centrem města. Propojení je plánováno přes parcelu KN 260/8 do Valové uličky (přes parcely KN 3541/3 a KN 303/4) a dále přes budovu č. p. 83 (parcela KN st. 18) na náměstí T. G. Masaryka. Zmíněné parcely jsou v k. ú. Dvůr Králové nad Labem a jsou ve vlastnictví města.



Provést rekonstrukce doprovodného zázemí všesportovního stadionu pod Hankovým domem

Jedním z rozvojových záměrů současného vedení města je zajistit zkvalitnění doprovodného zázemí všesportovního stadionu. Samotná plocha stadionu je na velmi dobré úrovni, v případě zázemí tomu tak není.

Je doporučeno provést rekonstrukci budovy, která leží na parcele KN st. 2962 (k. ú. Dvůr Králové nad Labem, ve vlastnictví města). Rekonstrukce spočívá jak v obnově vnějšku budovy (zateplení a odvětrávání budovy, obnova fasády), tak vnitřních prostor (šatny, sociální zařízení, doprovodná vybavenost typu občerstvení apod.). Dále je doporučeno provést výměnu laviček, které jsou instalovány na parcele KN 260/4 (k. ú. Dvůr Králové nad Labem, ve vlastnictví města).

Rekonstruovat sportovní halu na nábřeží J. Wolkeru

Sportovní hala na nábřeží J. Wolkeru je součástí parcely KN st. 862/1 (k. ú. Dvůr Králové nad Labem), která je ve vlastnictví města. Hala je v současné době využívána především pro potřeby Střední školy informatiky a služeb, jejímž zřizovatelem je Královéhradecký kraj. Částečná rekonstrukce byla provedena již v roce 2008, nicméně řadu rekonstrukcí budova ještě vyžaduje.

Konkrétně se jedná o zateplení celého objektu, včetně výměny zbývajících oken (vyměněna pouze v jedné části, na výměnu zbývajících potřebné finanční prostředky přislíbil Královéhradecký kraj) a zajištění jeho odvětrávání, dále o dokončení rekonstrukčních opatření doprovodného zázemí.

Rekonstruovat stadion v Podharti

Stadion v Podharti se nachází podél ulice Pod Hřištěm, severně od centra města. Hřiště je v současné době využíváno především pro tréninkovou činnost všech mládežnických kolektivů.

Problémem ovšem je, že celý areál je v nevyhovujícím stavu. Z tohoto důvodu je jeho využití pouze částečné. Stadion nedisponuje odpovídajícím zázemím, které by se dalo využít nejen pro potřeby fotbalistů, ale i dalších sportovních oddílů. Areálu by prospěla komplexní revitalizace včetně zajištění jeho lepší přístupnosti. Z konkrétních akcí lze jmenovat např. rekonstrukci šaten.

V roce 2011 koupila značnou část plochy areálu společnost JUTA, a.,s. Společnost se mimo jiné zabývá i výrobou umělých trávníků, a tak by vhodnou variantou mohlo být i nahrazení současné travnaté plochy plochou umělou, čímž by nepochybně došlo k mnohem většímu využití stadionu i v zimním období.

Bariérou rozvoje areálu je rozdrobené majetkové vlastnictví. Parcely KN 1084/1, KN 1084/13 a KN 1084/15 jsou ve vlastnictví společnosti JUTA, a. s., parcely KN 1084/14 a KN 1084/16 jsou ve vlastnictví města Dvůr Králové nad Labem a parcela KN 1081/7 je ve vlastnictví Tělovýchovné Jednoty Dvůr Králové Nad Labem, z. s. (všechny výše uvedené parcely jsou v k. ú. Dvůr Králové



nad Labem). Z toho vyplývá, že realizace záměru se bude odvíjet od vzájemné dohody všech tří dotčených stran.

Opatření 4.1.2: Rekonstruovat a zkvalitnit prostory určené pro volnočasové aktivity dětí

Opatření obsahuje aktivity, jejichž realizací by mělo dojít ke zkvalitnění prostorů, které jsou ve volném čase využívány především dětmi.

Rekonstruovat budovu č. p. 1620, Dům dětí a mládeže JEDNIČKA

Dům dětí a mládeže JEDNIČKA nabízí širokou škálu využití volného času především dětí, ale i dospělých. Budova, ve které JEDNIČKA sídlí, se nachází v ulici Spojených národů č. p. 1620 a je i včetně svého okolí ve vlastnictví města. Kapacita Domu dětí a mládeže Jednička je plně využita. Co se týká rozvoje organizace, je bohužel omezena v důsledku současného technického stavu budovy. Budově by prospěla komplexní rekonstrukce, což je i účelem této aktivity. Ta spočívá v obnově fasády, výměně oken, opravě střechy, rekonstrukci ubytovny či řešení hygienického zázemí. Součástí rekonstrukce by měla být i úprava přilehlého okolí, např. místního sportovního hřiště. Překážkou uskutečnění rekonstrukce je fakt, že se jedná o památkově chráněný objekt.

Podporovat revitalizaci hřišť

Na území města se nachází řada hřišť, kterým by prospěla revitalizace. Jako příklad lze jmenovat např. hřiště v Alešově ulici (obrázek 32), které je již řadu let ve špatném stavu a není téměř využito. Parcela KN 2005 (k. ú. Dvůr Králové nad Labem), jejíž součástí je zmíněné hřiště, je ve vlastnictví společnosti JUTA, a. s. Z toho vyplývá, že možnosti města jsou značně omezené a spočívají především v komunikaci se zástupci společnosti, aby stav hřiště nějakým způsobem zlepšili.



OBRÁZEK 32: SOUČASNÝ STAV HŘIŠTĚ V ALEŠOVĚ ULICI



Zdroj: vlastní průzkum

Dále lze jmenovat např. dětské hřiště, které bývalo dříve dostupné v místní části Žirecká Podstráň. V současné době se jedná se o zanedbanou plochu, jejíž využití je téměř nulové.

Opomenout nelze ani hřiště, které je součástí stadionu v Podharti, které je součástí aktivity v rámci opatření 4.1.1.

Opatření 4.1.3: Rekonstruovat a zkvalitnit další objekty, plochy a zařízení využívané především pro volnočasové aktivity

Opatření je zaměřeno na obnovu dalších ploch, jejichž hlavní funkce je zaměřena na trávení volného času obyvatel města.

Rekonstruovat budovu Hankova domu

Hankův dům se nachází nedaleko centra města, konkrétně na náměstí Václava Hanky č. p. 299. Jedná se o městské kulturní zařízení Dvora Králové nad Labem. Již proběhla částečná oprava střešního pláště budovy. Vyjma této opravy je plánováno na Hankově domě realizovat další opravy a vylepšení. Konkrétně se jedná o obnovu fasády, dále o opravu zbývající části střešního pláště, vybudování nového vstupního prostoru s novými dveřmi, kde bude zajištěn bezbariérový přístup.

Pokračovat v rekonstrukci Tyršova koupaliště

Tyršovo koupaliště se nachází v klidné části města v ulici Mánesova. V nedávné době byla provedena rekonstrukce padesátimetrového plaveckého bazénu, byly postaveny nové šatny včetně zajištění zázemí. Areál koupaliště je však rozsáhlý a řada zařízení a ploch na rekonstrukci čeká.



Konkrétně se jedná o rekonstrukci rekreačního bazénu včetně ohřevu vody v něm, dále o rekonstrukci budovy restaurace včetně její modernizace (parcela KN st. 2049, k. ú. Dvůr Králové nad Labem, ve vlastnictví města). V úvahu připadá i doplnění koupaliště vodními atrakcemi, což by ocenily především děti a mládež. Variantou rozvoje je i vybudování kempu v okolí areálu (viz aktivita v rámci opatření 3.1.3).

Cíl 4.2: Rozvoj volnočasových aktivit stávajících a potencionálních

Strategický cíl je zaměřen na zkvalitnění současných volnočasových aktivit včetně zajištění jejich lepšího zázemí. Dále je zaměřen na volnočasové aktivity, které by mohly být v budoucnu ve městě dostupné či se o nich alespoň uvažuje.

Opatření 4.2.1: Usilovat o zajištění postrádaných volnočasových aktivit

Smyslem tohoto opatření je zvýšení počtu volnočasových aktivit, které mají místní obyvatelé, ale i návštěvníci, ve městě k dispozici. Díky tomuto navýšení budou mít obyvatelé města i turisté větší výběr, jak trávit volný čas.

Zajistit vybudování pódia na náměstí

Z veřejného projednávání vyplynulo, že by pro město bylo přínosné, kdyby mělo dostupné vlastní pódium na některém z náměstí v centru. To by sloužilo k pořádání především kulturních akcí (např. divadelních či loutkových představení, hudebních představení apod.).

Jednou z variant je vybudování stálého pódia na náměstí Václava Hanky. Vzhledem k omezenému prostoru na náměstí lze uvažovat o jeho realizaci v jihozápadní části parcely KN 289/1 (k. ú. Dvůr Králové nad Labem, ve vlastnictví města).

Druhou variantu představuje mobilní pódium, které by mohlo být umístěno na náměstí T. G. Masaryka v letním období a v dalších částech roku podle potřeb města.

Vytvořit workoutové hřiště i v dalších lokalitách města

V roce 2014 vzniklo v Schulzových sadech workoutové hřiště, které slouží k procvičování a posilování základních svalových skupin. Na veřejném projednávání bylo toto hřiště kladně hodnoceno a lidé by uvítali, kdyby byla podobná hřiště vytvořena i v dalších lokalitách města. Vhodnou lokalitou by mohlo být např. okolí ZŠ Strž, přilehlý pozemek u současné budovy DDM či prostranství vedle Podhartského rybníka.



Rozšířit možnosti in-line bruslení

Z veřejného projednávání vyplynulo, že obyvatelé města postrádají ve městě dráhu na in-line bruslení. V současné době je obyvatelům k dispozici in-line stezka v oblasti Žirecké Podstráně. Obyvatelé by však uvítali, kdyby byla dráha dostupná i v centru města. Příkladem lokality, kde by mohla být in-line stezka dostupná, je oblast podél Benešova nábřeží.

Vytipovat a vytvořit dráhu pro singletrack

Singletrack lze definovat jako cestu s přírodním povrchem vedoucí krajinou (obvykle horskou či podhorskou), která je široká maximálně pro průjezd jednostopého dopravního prostředku, tj. především kola, pro průchod osoby a pro průjezd jezdce na koni⁷³.

V případě Dvora Králové nad Labem lze o vytvoření této dráhy uvažovat např. v lesích severně či severozápadně od areálu nemocnice.

Pro řadu obyvatel města by mohl být singletrack vítanou volnočasovou aktivitou. I pro řadu návštěvníků města by tato činnost byla určitě zajímavým lákadlem.

Realizace této aktivity spočívá v podrobném průzkumu zmiňovaného území a následném určení trasování.

Uvažovat o rekonstrukci budovy bývalých městských lázní

Budova bývalých městských lázní se nachází ve Švehlově ulici č. p. 400. Budova je součástí parcely KN st. 145 (k. ú. Dvůr Králové nad Labem), která je ve vlastnictví města. V části budovy se nachází prodejna oblečení a cukrárna. Prostory bývalých městských lázní nejsou v současné době využity.

Budově by bezpochyby prospěla rekonstrukce. Realizace aktivity spočívá ve vytvoření posouzení záměru a studie proveditelnosti. Následná rekonstrukce budovy je závislá na zvážení vedení města.

Uvažovat o výstavbě krytého bazénu

Ve městě je mezi obyvateli dlouhodobě poptávka po krytém plaveckém bazénu, což vyplynulo i z dotazníkového šetření a z veřejného projednávání. Vzhledem k tomu, že téma je ve městě řešeno již dlouhodobě, byla v minulých letech zpracována kompletní projektová dokumentace včetně řešení související dopravní a technické infrastruktury. Nelze však opomenout, že se jedná o značně finančně nákladnou akci, která by byla pro rozpočet města velmi tíživá. Problém by především nastal, pokud by bazén nebyl adekvátně využíván. Již nyní zaznívají názory, že časová dostupnost krytých bazénů v okolních městech (Trutnov a Hořice) je poměrně dobrá.

⁷³ Zdroj: Internetové stránky serveru Trail.cz <http://www.trail.cz/>



Realizace aktivity spočívá ve vytvoření posouzení záměru a studie proveditelnosti. Uskutečnění či neuskutečnění výstavby krytého bazénu v budoucnu se bude odvíjet od rozhodnutí vedení města.

Opatření 4.2.2: Zlepšit podmínky pro provozování činnosti zájmových spolků

Účelem opatření je zkvalitnit zázemí pro potřeby aktivit zájmových spolků, díky čemuž bude posílena aktivní spolková činnost a společenský život ve městě.

Vytvořit komunitní centrum ve městě

Na veřejném projednávání bylo konstatováno, že by občané uvítali, kdyby ve městě bylo vytvořeno komunitní centrum. Jednalo by se o místo, ve kterém by se scházeli členové různorodých zájmových spolků. Místo by v podstatě fungovalo jako klubovna.

Vhodnou budovou, kde by mohlo být komunitní centrum vytvořeno, je budova v ulici Spojených národů č. p. 1620, tj. budova současného DDM Jednička. Tato budova připadá v úvahu až v okamžiku, kdy budou pro potřeby DDM zajištěny vhodnější prostory (viz aktivita v rámci opatření 6.2.1).

Zajistit odpovídající zázemí pro potřeby loutkářů ve městě

Na území města funguje v současné době jeden aktivní registrovaný zájmový spolek, jehož předmětem činnosti je loutkářství. Již v minulosti různé spolky, které se touto činností zabývaly, řešily problémy typu, kde by mohly mít umístěnu loutkovou scénu. Současná situace je taková, že loutkáři mají sice ve městě k dispozici loutkovou scénu, nicméně se jedná o scénu mobilní. Scéna je uložena v propadlišti před pódiem v budově Hankova domu. Nevýhodou scény je její časově náročné sestavení i časový rozvrh akcí Hankova domu. Díky tomu nemají loutkáři stálé místo, kde by mohli trénovat, což se může projevit i na úrovni představení⁷⁴.

Z toho důvodu je doporučeno zajistit loutkářům odpovídající zázemí pro jejich činnost, v důsledku čehož nepochybně vzroste kvalita následných představení a vedlejším efektem by mohl být zvětšený zájem o loutkářství ve městě. Budovy, které by v současné době mohly připadat v úvahu, jsou budova knihovny Slavoj či balkon Kina Svět.

Opatření 4.2.3: Usilovat o zajištění většího využití vybraných prostor vhodných pro volnočasové aktivity

Realizace aktivit obsažených v tomto opatření by měla napomoci čilejšímu ruchu ve vybraných prostorech, které jsou vhodné pro trávení volného času.

⁷⁴ Zdroj: <http://www.amaterskedivadlo.cz/main.php?data=txt&id=5181>



Zajistit větší využití parku Schulzovy sady

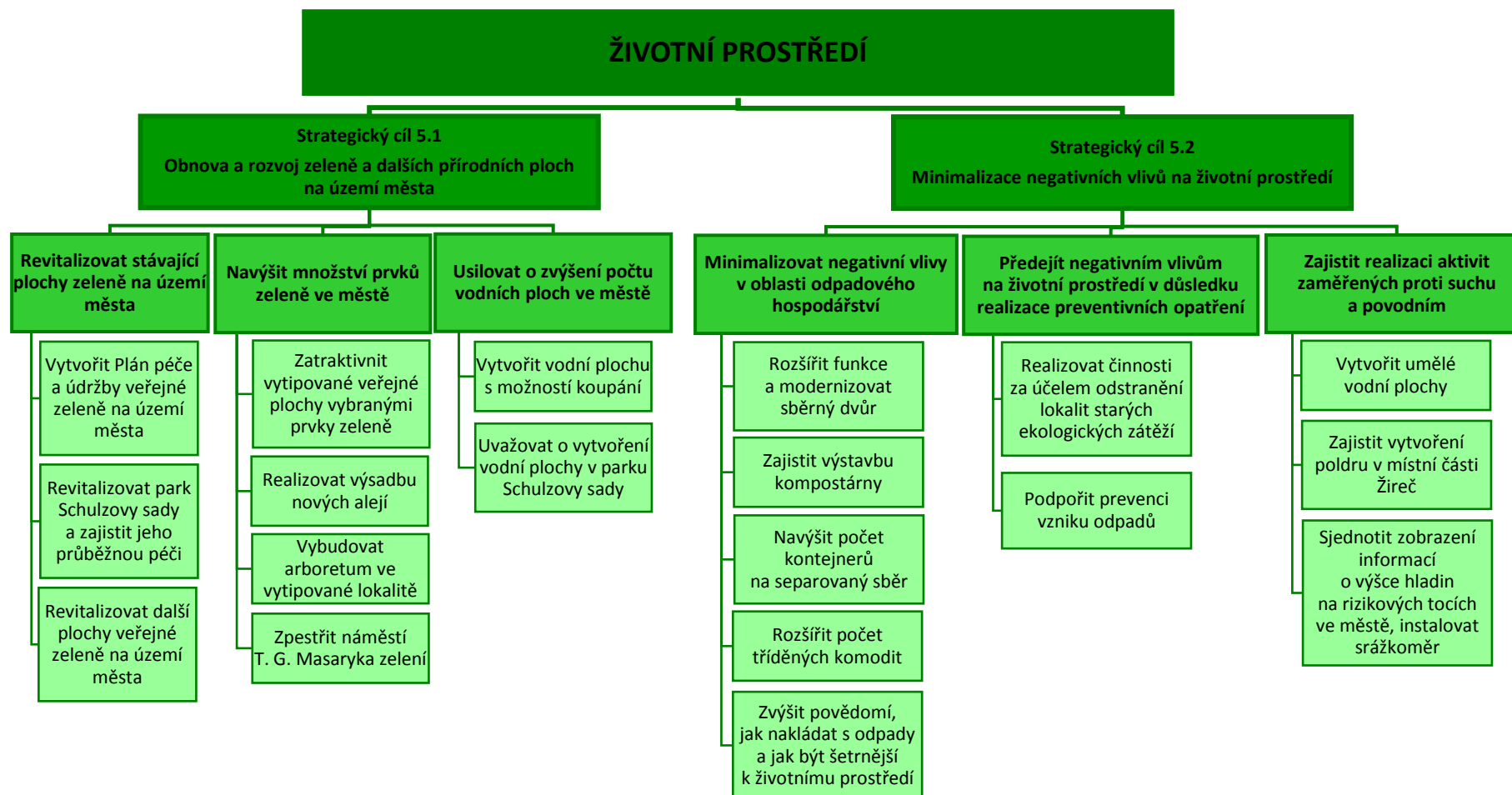
Schulzovy sady jsou po městském hřbitovu druhou největší lokalitou městské zeleně. Z veřejného projednávání vyplynulo, i v dotazníkovém šetření bylo zmíněno, že lidé by si přáli, kdyby byl park více využit, resp. více přizpůsoben pro volnočasové aktivity různých skupin obyvatel (děti, mládež, maminky s dětmi, senioři). Pro děti a maminky s dětmi lze jmenovat např. vybudování vodního hřiště. Co se týče seniorů, mohly by zde být pro ně pořádány kulturní akce (např. hudební odpoledne/večery s dechovou hudbou). Vylepšení, které by bylo vhodné téměř pro všechny věkové kategorie, představuje rozšíření stávajícího workoutového hřiště, jehož přítomnost je obyvateli města vítána.

Najít vhodné aktivity pro využití přírodního areálu v zoo

Přírodní amfiteátr v areálu zoo a jeho využití bylo obnoveno v roce 2014 po více než třiceti letech. Že se podařilo chátrající prostor oživit a revitalizovat, je pro zoo i samotné město dobrou zprávou. V souvislosti s tím je doporučeno využít amfiteátr v maximální možné míře. V tomto ohledu bude velmi důležitá spolupráce mezi představiteli města a ZOO Dvůr Králové, a. s., za účelem nalezení vhodných aktivit, které by mohly být v amfiteátru uskutečněny.



3.2.5 KLÍČOVÁ OBLAST ROZVOJE ŽIVOTNÍ PROSTŘEDÍ





Město Dvůr Králové nad Labem disponuje atraktivním přírodním prostředím. Aby tomu tak bylo i nadále, je důležité se k přírodě a životnímu prostředí chovat nejlépe, jak je to možné. Klíčová oblast rozvoje je zaměřena jednak na obnovu a rozvoj zeleně ve městě, dále na činnosti, jejichž účelem je minimalizace negativních vlivů na životní prostředí, ať se jedná o oblast odpadového hospodářství, průmyslových pozůstatků či oblast vodohospodářskou.

Cíl 5.1: Obnova a rozvoj zeleně a dalších přírodních ploch na území města

Strategický cíl je zaměřen na regeneraci stávajících přírodních ploch ve městě. Dále je zaměřen na zvýšení množství přírodních prvků, v důsledku čehož dojde k zatraktivnění města a většímu sepětí s přírodou.

Opatření 5.1.1: Revitalizovat stávající plochy zeleně na území města

Opatření je zaměřeno na obnovu ploch veřejné zeleně, které mnohdy působí zanedbaným a esteticky nevhodným dojmem.

Vytvořit Plán péče a údržby veřejné zeleně na území města

Aby nebyl proces péče a údržby veřejné zeleně pouze dočasný, je důležité zajistit i průběžnou péči o tyto plochy. V tomto ohledu se jeví jako vhodné vytvořit Plán péče a údržby veřejné zeleně na území města. Je žádoucí navázat na zpracovaný pasport zeleně, který bude představovat důležitý podklad pro tvorbu plánu. Díky propojení samotných úkonů údržby a daných pasportizovaných prvků získá město přesný plán údržby zeleně.

Revitalizovat park Schulzovy sady a zajistit jeho průběžnou péči

Park Schulzovy sady působí na řadě míst poměrně neestetickým dojmem. Z dotazníkového šetření i z veřejného projednávání vyplynulo, že je žádoucí, aby byla údržba parku zlepšena. Je doporučeno provést komplexní revitalizaci parku, která bude spočívat v ošetření stávající zeleně, výsadbě zeleně nové, druhově rozmanité, a v případném pokácení některých dřevin. Dále ve zkvalitnění úprav prostranství, jako jsou travní plochy či cesty. Vhodné je také, aby u odpadkových košů byly dostupné sáčky na psí exkrementy. Dále z veřejného projednávání vyplynulo, že by mohlo dojít k navrácení biologicky hodnotného mokřadu do parku.

Důležité bude zajistit i průběžnou péči o park, přičemž informace k jejímu efektivnímu zajištění budou součástí Plánu péče a údržby veřejné zeleně na území města (viz předcházející aktivita v rámci tohoto opatření).



Revitalizovat další plochy veřejné zeleně na území města

Realizace aktivity spočívá v zajištění regenerace dalších parkových ploch (např. v okolí nemocnice, v lokalitě bývalého židovského hřbitova apod.). Dále se jedná o regeneraci hřbitovních prostorů (městský hřbitov v ulici Nová Tyršova, hřbitov v místních částech Žireč, Žirecká Podstráň, Lipnice, Verdek) či alejových stromořadí ve městě a v jeho místních částech.

Opatření 5.1.2: Navýšit množství prvků zeleně ve městě

Účelem tohoto opatření je podpořit rozvoj zeleně prostřednictvím jejího rozšíření v různých částech města.

Zatraktivnit vytipované veřejné plochy vybranými prvky zeleně

Z veřejného projednávání vyplynulo, že by obyvatelé uvítali, kdyby došlo k zatraktivnění veřejných prostranství vybranými prvky zeleně. Byla jmenována stálá i mobilní zeleň. Realizace aktivity spočívá ve vytipování zanedbaných ploch podél komunikací a zástavby a následně tyto plochy osadit zelení, např. vytvořením květinových pásů. Dále lze jmenovat i podsadbu u stromů, tj. vysadit keřové a travinné pásma.

Příkladem konkrétní lokality může být Valová ulička.

Realizovat výsadbu nových alejí

Město v nedávné době zajistilo výsadbu nových alejí v některých lokalitách (např. podél ulice 28. října). Občané výsadbu nových alejí vítají a byli by rádi, kdyby se v tomto trendu pokračovalo, což vyplynulo i z veřejného projednávání.

Realizace aktivity spočívá ve výsadbě nových stromových alejí (např. stromů s vysokým kmenem a rozložitou korunou) v lokalitách, kde dosud nejsou a kde by bylo vhodné jejich výsadbu provést (např. v některých částech ulice Spojených národů).

Vybudovat arboretum ve vytipované lokalitě

Pod pojmem arboretum si lze představit sbírku živých dřevin, stromovou zahradu, ve které jsou vzácnější druhy dřevin apod. Arboreta slouží např. k výzkumným účelům, ale mohou být vybudována i za jiným účelem. Arboretum může mít i podobu určité formy parku⁷⁵, což je i případ města Dvůr Králové nad Labem.

Uvažovanou lokalitou, kde by mohlo být arboretum vybudováno, je areál Elišákovy cihelny v jižní části města.

⁷⁵ Zdroj: <https://cs.wikipedia.org/>



Zpestřit náměstí T. G. Masaryka zelení

Centrální náměstí ve městě, tj. náměstí T. G. Masaryka, bylo v nedávné době rekonstruováno. Díky této rekonstrukci došlo ke zvýšení bezpečnosti provozu, zlepšení bezbariérovosti či všeobecně ke zkvalitnění veřejného prostoru. Jak už to u podobných akcí bývá, ne všichni jsou s touto změnou spokojeni. Za nevýhody byly uvedeny např. málo parkovacích míst, „mrtvé“ centrum města, téměř žádná zeleň apod.

Na první pohled náměstí T. G. Masaryka působí dojmem jednotvárnosti. V tomto ohledu by náměstí určité oživení nepochybně prospělo a vhodným oživením by mohla být právě zeleň. Postačilo by oživení prostřednictvím mobilní zeleně, tj. takové, která se dá v případě potřeby přemístit, odebrat apod. (např. květináče). Městu se nabízí využít spolupráce s Okrašlovacím spolkem města Dvůr Králové nad Labem. Současně by mohlo dojít i ke zvýšení počtu laviček.

Opatření 5.1.3: Usilovat o zvýšení počtu vodních ploch ve městě

Opatření je zaměřeno na podporu většího množství dostupných vodních ploch ve městě.

Vytvořit vodní plochu s možností koupání

Na veřejném projednávání bylo konstatováno, že by na území města mohlo fungovat něco jako přírodní koupaliště. Představa je taková, že část přírodní vodní plochy by byla určena ke koupání, část by zůstala nedotčena.

Funkci vodní plochy s možností koupání by mohla zastávat některá z vodních ploch, které jsou ve městě plánovány (viz aktivita v rámci opatření 5.2.3).

Uvažovat o vytvoření vodní plochy v parku Schulzovy sady

Na veřejném projednávání zazněl názor, že parku Schulzovy sady by prospělo, kdyby byl na jeho území zřízen vodní prvek. Konkrétně bylo zmiňováno využití vody z Hartského potoka, který podél západní části parku protéká. Realizace aktivity spočívá ve vytvoření drobné vodní plochy v jihozápadní části Schulzových sadů, přičemž přítok by byl zajištěn ze zmíněného potoka, který by zajišťoval i odtok vody z vytvořené vodní plochy. Plocha by mohla být využita i jako přírodní koupaliště.

Důležité je zmínit, že se jedná o finančně a stavebně velmi náročný záměr, jehož realizaci může ztížit i zajištění celé řady povolení. Nelze opomenout ani fakt, že Hartský potok je ve správě Povodí Labe, státní podnik, které může zaujmout k této akci odmítavý postoj.



Cíl 5.2: Minimalizace negativních vlivů na životní prostředí

Strategický cíl se zaměřuje na činnosti, jejichž realizace napomůže předejít potenciálním ohrožením, které by mohly ve městě a na jeho území nastat.

Opatření 5.2.1: Minimalizovat negativní vlivy v oblasti odpadového hospodářství

Opatření obsahuje aktivity, jejichž realizace přispěje ke zmírnění negativních dopadů vlivu činnosti člověka na životní prostředí a přírodu.

Rozšířit funkce a modernizovat sběrný dvůr

Sběrný dvůr se v současné době nachází v areálu Technických služeb města Dvora Králové nad Labem v Seifertově ulici č. p. 2936. Současné prostory jsou však pro rozvoj a modernizaci sběrného dvora, ale všeobecně celého areálu, nedostačující. Nejsou zde zabezpečeny např. odpovídající dopravní podmínky. V případě rozšíření prostorů by mohly být rozšířeny funkce sběrného dvora (viz dále), bylo by zde více možností k zaparkování aut a nepochybně by došlo i ke zvýšení komfortu při odevzdávání odpadů svozovými auty, občany apod.

Co se týká rozšíření funkcí, v případě zajištění větších prostorů by zde bylo více místa pro tříděné komodity (jak pro komodity v současné době již tříděné, tak pro nově tříděné). Dále by v areálu mohlo vzniknout místo opětovného odběru výrobků.

Vzhledem k tomu, že v těsném sousedství se nachází průmyslová zóna Sylvárov, která není v současné době využita, nabízí se možnost jejího částečného využití pro potřeby rozšíření areálu technických služeb.

Zajistit výstavbu kompostárny

Na území správního obvodu obce s rozšířenou působností Dvůr Králové nad Labem se v současné době nenachází žádné koncové zařízení pro využití biologicky rozložitelného komunálního odpadu. Vzhledem k tomu, že nejbližší koncová zařízení se nacházejí v poměrně velké dojezdové vzdálenosti, v důsledku čehož rostou i dopravní náklady, jeví se jako vhodným řešením výstavba kompostárny. Ta by mohla být využívána i obcemi ze správního obvodu obce s rozšířenou působností.

Vyvstává otázka, kde by měla být kompostárna vybudována. V tomto ohledu se nabízí využít prostoru některého ze současných areálů brownfields, které svojí plochou budou splňovat územní požadavky pro její výstavbu. Vzhledem k tomu, že tyto areály jsou v naprosté většině případů v soukromém vlastnictví, muselo by město nejprve zajistit odkup pozemků, na kterých se brownfield nachází. Podle potřeby může být zvolena i nějaká jiná lokalita (např. lokalita odkaliště, část prostoru průmyslové zóny Sylvárov v blízkosti areálu technických služeb města apod.).



Navýšit počet kontejnerů na separovaný sběr

Z veřejného projednávání vyplynulo, že občané by uvítali, kdyby došlo k navýšení počtu kontejnerů na separovaný odpad v důsledku jejich plné vytíženosti. Je doporučeno počet kontejnerů navýšit včetně rozšíření lokalit, kde budou umístěny.

Rozšířit počet tříděných komodit

Ve městě v současné době probíhá v pravidelných intervalech svoz tříděného plastu, skla, papíru a nápojových kartonů. Jak vyplynulo z analytické části i z veřejného projednávání, přínosem by bylo, kdyby byl rozšířen počet komodit, které se třídí. Díky tomu by došlo k zajištění většího množství vytříděného odpadu, což je bezpochyby pozitivní. Vhodnými typy tříděných komodit by mohly být kovy a bioodpad. V souvislosti s tím by byla zlepšena i kvalita separace odpadů, což je jeden ze záměrů současného vedení města.

Realizace aktivity spočívá v zajištění samostatných kontejnerů pro druh odpadu kovy v lokalitách současného umístění kontejnerů na tříděný odpad. V případě bioodpadu je preferována další podpora domácího kompostování. Na zvážení vedení města je pak další alternativa podpory třídění bioodpadu (např. zajištění popelnic na tento druh odpadu do jednotlivých domácností a následné zajištění jejich pravidelného svozu – v letním období např. jednou týdně, v zimním období jednou za čtrnáct dní. Bioodpad by mohl být svážen do nově vzniklé kompostárny (viz předcházející aktivita)).

Zvýšit povědomí, jak nakládat s odpady a jak být šetrnější k životnímu prostředí

System třídění odpadů ve městě je na dobré úrovni a lidem je předáváno i značné množství informací v oblasti nakládání s odpady (např. formou odpadového kalendáře). Nicméně osvětové činnosti není nikdy dost, proto je důležité stávající dobrou informovanost v této oblasti udržet na současné vysoké úrovni či ji dokonce ještě zlepšit.

Aktivita a její realizace spočívá v pravidelném informování obyvatel, jehož smyslem je předání aktuálních informací v oblasti ochrany životního prostředí, odpadového hospodářství (prevence vzniku odpadů, jak správně třídít odpad, jeho opětovné materiálové či energetické využití, informace o době rozkladu jednotlivých druhů odpadů v přírodě) apod. Informování by mohlo být provedeno např. uskutečněním seminářů či přednášek ve zvolené časové periodě, otištěnými články v Novinách královédvorské radnice apod. Nelze opomenout ani zachování a posílení kladení důrazu na ekologickou výchovu v místních ZŠ i MŠ.



Opatření 5.2.2: Předejít negativním vlivům na životní prostředí v důsledku realizace preventivních opatření

Smyslem tohoto opatření je realizovat takové aktivity, které budou mít preventivní charakter a ve svém důsledku povedou ke zvýšení ochrany životního prostředí města.

Realizovat činnosti za účelem odstranění lokalit starých ekologických zátěží

Na území města Dvůr Králové nad Labem se nachází velké množství starých ekologických zátěží. Konkrétně se jedná o následující lokality⁷⁶:

- Elišáková cihelna – typ: skládka tuhého komunálního odpadu (obrázek 33)
- bývalá chemická prádelna a čistírna – typ: kontaminovaný areál – průmyslová či komerční lokalita
- bývalá stáčírna živců – typ: havárie ropných látek; cca 1 350 metrů od lokality se nachází vodárensky nejvyužívanější vrt HV-1 (riziko kontaminace vrtu)
- lokalita bývalé a nadále využívané obalovny – typ: neuvedeno
- bývalá plynárna – typ: kontaminovaný areál – průmyslová či komerční lokalita
- lokalita Chaloupky – typ: skládka tuhého komunálního odpadu
- lokalita v k. ú. Zboží u Dvora Králové poblíž III/29926 – typ: skládka tuhého komunálního odpadu
- lokalita v k. ú. Zboží u Dvora Králové poblíž III/29925 – typ: skládka tuhého komunálního odpadu
- lokalita v k. ú. Žireč Městys nedaleko Domova sv. Josefa – typ: skládka tuhého komunálního odpadu

Jednotlivé lokality jsou v různém stupni poznání a představují i různý stupeň nebezpečí kontaminace půdy, povrchových či podzemních vod.

⁷⁶ Zdroj a bližší informace k jednotlivým lokalitám viz: Systém evidence kontaminovaných míst <http://info.sekm.cz/>



OBRÁZEK 33: PŘÍKLAD LOKALITY STARÉ EKOLOGICKÉ ZÁTĚŽE – ELIŠÁKOVA CIHELNA



Zdroj: vlastní průzkum

Realizace aktivity spočívá v zajištění provedení průzkumu, monitoringu či asanace dle konkrétní situace dané lokality. Vzhledem k tomu, že většina těchto lokalit je v soukromém vlastnictví, bude realizaci muset předcházet dohoda města s vlastníky výše zmíněných lokalit. Dále je nezbytná dohoda města s odbornou osobou ze specializované instituce, která průzkum, monitoring či asanaci uskuteční.

Pokud se v některých případech potvrdí předpoklad, že lokalita již není nebezpečná, lze ji z evidence kontaminovaných míst vyjmout.

Podpořit prevenci vzniku odpadů

Realizace aktivity spočívá v podpoře prevence vzniku odpadů, konkrétně formou podpory vytvoření sběrného místa pro opětovný odběr výrobků. V důsledku realizace aktivity by mělo dojít k podpoře zkvalitnění životního prostředí na území města, neboť je zde předpoklad, že např. některé již nepotřebné výrobky neskončí v místech, kde by být neměly (např. na černých skládkách apod.).

Lokalita, kde by mohlo sběrné místo zpětného odběru výrobků vzniknout, se bude odvíjet od podnikatelského záměru a konkrétního podnikatelského subjektu, který bude mít zájem sběrné místo zpětného odběru výrobků zřídit.

Sběrné místo zpětného odběru výrobků představuje i potenciální možnost uplatnění znevýhodněných osob na trhu práce, tj. že by fungovalo na bázi chráněné dílny.

Role města je v tomto ohledu iniciační, případně motivační. Konkrétní způsob, jak může město realizaci daného záměru napomoci, je např. jeho propagace.



Opatření 5.2.3: Zajistit realizaci aktivit zaměřených proti suchu a povodním

Opatření je zaměřeno na prevenci a posílení ochrany města před suchem a vodními živly.

Vytvořit umělé vodní plochy

Vytvoření nových umělých ploch by mělo být provedeno za účelem zvýšení ochrany proti suchu, ale i před povodněmi.

Konkrétně se jedná o vytvoření rybníka a sedimentační předzdrže v lokalitě Podhartí a o vytvoření rybníka v lokalitě Městská Podstráň. Prvně jmenovaný rybník by měl být součástí několika parcel uvedených v poznámce⁷⁷. Druhý jmenovaný rybník by měl vzniknout a být součástí mnoha parcel, které jsou momentálně ve vlastnictví řady subjektů⁷⁸.

Realizace aktivity spočívá v zajištění vytvoření těchto umělých ploch.

Zajistit vytvoření poldru v místní části Žireč

Ke zlepšení protipovodňové ochrany území města by měl přispět poldr, který má být vybudovaný v místní části Žireč (konkrétně na parcele KN 504, k. ú. Žireč Městys, ve vlastnictví města). Projektová dokumentace je již zpracovaná a v roce 2015 došlo i ke geodetickému zaměření stavby a vyhotovení geometrických plánů. Realizace aktivity spočívá v zajištění výstavby poldru v této části města.

Sjednotit zobrazení informací o výšce hladin na rizikových tocích ve městě, instalovat srážkoměr

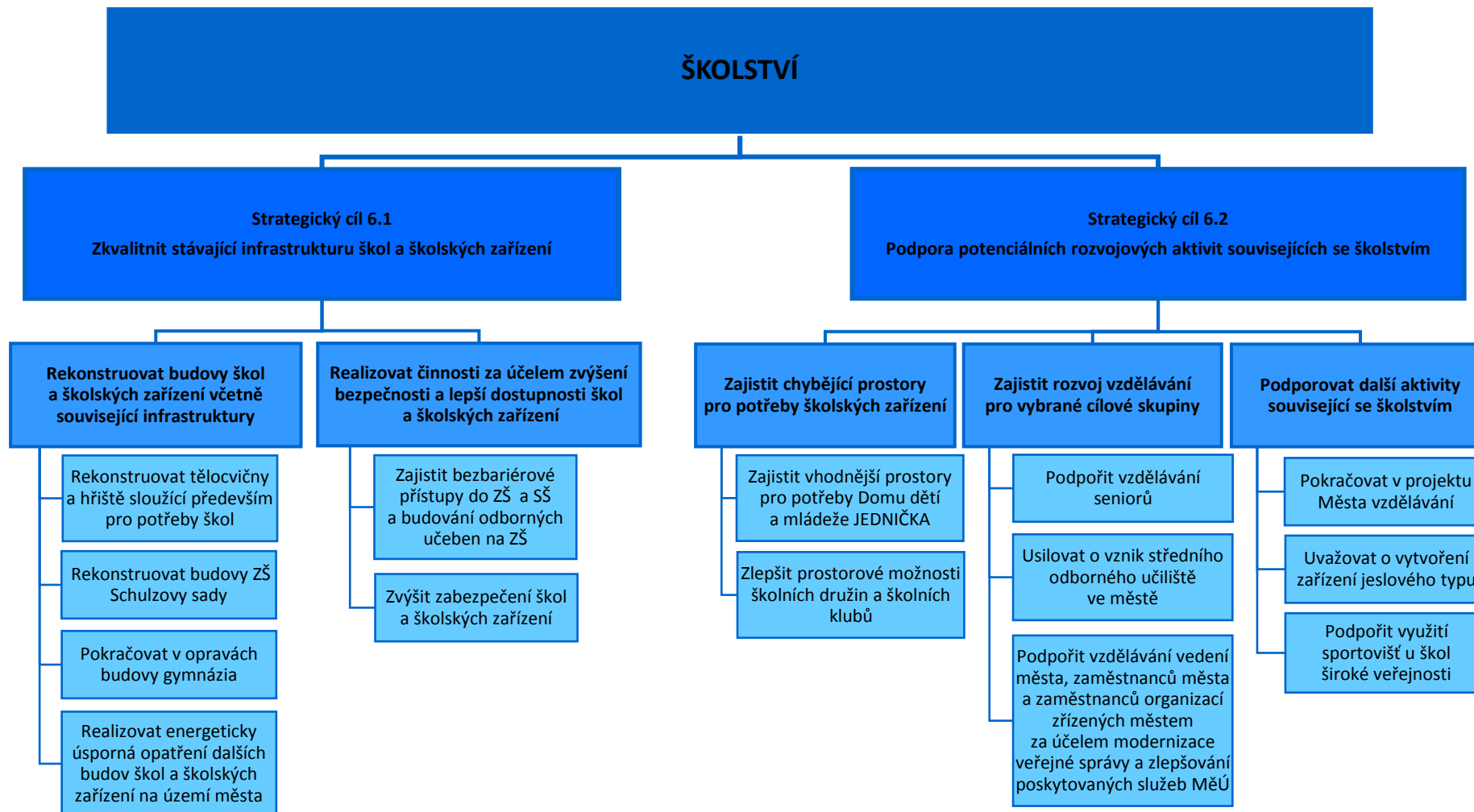
Jak již bylo zmíněno v analytické části, za účelem včasného zjištění povodňového ohrožení byly na hlavních tocích ve městě instalovány ultrazvukové sondy pro měření výšky hladiny vody. V současné době jsou instalovány dva systémy s rozdílným zobrazením naměřených hodnot. Je doporučeno sjednotit zobrazení informací o výšce hladin na rizikových tocích a zajistit přístup k datům obyvatelům města (např. prostřednictvím internetových stránek města). Dále se jeví jako dobré řešení ke zlepšení informativní funkce tohoto systému instalovat srážkoměr, jehož prostřednictvím bude zjišťována intenzita srážek.

⁷⁷ Konkrétně se jedná o parcely KN 3263/5, KN 3315/2, KN 3315/5, KN 3324/2, KN 3327/8 (ve vlastnictví fyzických osob). Všechny uvedené parcely leží v k. ú. Dvůr Králové nad Labem.

⁷⁸ Konkrétně se jedná o parcely KN 2122, KN 2123, KN 3755, KN 3758, KN 3760 (ve vlastnictví města), KN 2087/3 (ve vlastnictví České republiky, právo hospodařit s majetkem má Úřad pro zastupování státu ve věcech majetkových), KN 2101/1 (ve vlastnictví České republiky, právo hospodařit s majetkem má Státní pozemkový úřad), KN 2099/1, KN 2100, KN 2105, KN 2113/1, KN 2113/2, KN 2116 (podílově vlastní dvě fyzické osoby), KN 2087/1, KN 2087/2, KN 2087/4 (ve vlastnictví fyzických osob). Všechny uvedené parcely leží v k. ú. Dvůr Králové nad Labem.



3.2.6 KLÍČOVÁ OBLAST ROZVOJE ŠKOLSTVÍ





Ve městě Dvůr Králové nad Labem jsou lidem k dispozici jak MŠ, tak ZŠ i střední školy (SŠ). Dále se ve městě nachází i školy speciální. V celkovém souhrnu je oblast školství ve městě na velmi dobré úrovni. Klíčová oblast rozvoje se zaměřuje na zlepšení nedostatků, které jsou v současné době v této oblasti identifikovány. Oblast se dále zaměřuje na možnosti, které by měly vést k dalšímu vylepšení oblasti školství ve městě a na možné potenciální rozvojové aktivity související se školstvím.

Cíl 6.1: Zkvalitnit stávající infrastrukturu škol a školských zařízení

Strategický cíl se zaměřuje na vylepšení stávající infrastruktury škol a školských zařízení, které povede ke všeobecnému zkvalitnění prostorů těchto objektů a jejich nejbližšího okolí, včetně zvýšení jejich bezpečnosti a dostupnosti.

Opatření 6.1.1: Rekonstruovat budovy škol a školských zařízení včetně související infrastruktury

Účelem opatření je provést takové činnosti, jejichž realizací bude zlepšen především technický stav budov škol a školských zařízení, které jsou v nevyhovujícím stavu. Opomenuta není ani související infrastruktura.

Rekonstruovat tělocvičny a hřiště sloužící především pro potřeby škol

Tělocvičny, sportovní haly či hřiště v okolí objektů škol jsou důležitým doprovodným vybavením. Aby byla zajištěna dostatečná bezpečnost dětí a žáků, je důležité mít tato místa v odpovídajícím stavu. Prostřednictvím rekonstrukcí dojde i ke zkvalitnění plochy těchto sportovních zařízení včetně dostupného zázemí. Z toho důvodu je doporučeno provést rekonstrukci nevyhovujících doprovodných prostorů souvisejících se školstvím.

Jmenovat lze např. sportovní halu na nábřeží Jiřího Wolкера (viz aktivita v rámci opatření 4.1.1), dále tělocvičnu ZŠ Schulzovy sady v budově v ulici Školní č. p. 1235 či tělocvičnu ZŠ Strž, v budově odloučeného pracoviště v Žirči.

Rekonstruovat budovy ZŠ Schulzovy sady

ZŠ Schulzovy sady je z hlediska kapacity počtu žáků největší školou ve městě. Ke školnímu roku 2015/2016 je výuka zajišťována ve dvou budovách – hlavní budova A se nachází v ulici Školní č. p. 1235, budova B se nachází v ulici Legionářská č. p. 407.

Vzhledem k současnému technickému stavu obou budov je doporučeno provést jejich komplexní rekonstrukci. Ta spočívá např. ve výměně zbývajících oken, dále v zajištění bezbariérového přístupu do objektů apod. V případě interiérů se jedná o rekonstrukci učeben, kabinetů a dalšího zázemí. Dále je v plánu vybudovat počítačové učebny či učebny pro potřeby technických oborů.



Pokračovat v opravách budovy gymnázia

Gymnázium se nachází na náměstí Odboje č. p. 304. Některé opravy již byly realizovány, některé by bylo dobré realizovat, např. zajistit výměnu zbývajících oken, či rekonstruovat poškozené plochy pláště budovy.

Realizovat energeticky úsporná opatření dalších budov škol a školských zařízení na území města

Realizace aktivity spočívá v rekonstrukcích dalších budov škol a školských zařízení na území města, jejichž technický stav to vyžaduje. Konkrétně lze jmenovat následující budovy:

- budova Základní školy a Praktické školy v Přemyslově ulici č. p. 479 (parcela KN st. 245, k. ú. Dvůr Králové nad Labem, ve vlastnictví města)
- budova Výchovného ústavu Husův domov ve Vrchlického ulici č. p. 700 (parcela KN st. 864, k. ú. Dvůr Králové nad Labem, ve vlastnictví České republiky, právo hospodařit s majetkem má Výchovný ústav Husův domov a školní jídelna)
- budova Léčebny zrakových vad ve Sladkovského ulici č. p. 840 (parcela KN st. 1047, k. ú. Dvůr Králové nad Labem, ve vlastnictví města)
- budova Střední školy informatiky a služeb na nábřeží Jiřího Wolкера č. p. 132 (parcela KN st. 348/1, k. ú. Dvůr Králové nad Labem, ve vlastnictví Královéhradeckého kraje, právo hospodařit s majetkem má Střední škola informatiky a služeb; obrázek 34)
- budova ZŠ Strž, odloučené pracoviště Žireč č. p. 11 (parcela KN st. 27, k. ú. Žireč Městys, ve vlastnictví města)
- budova MŠ Elišky Krásnohorské, odloučené pracoviště Verdek č. p. 72 (parcela KN st. 99/1, k. ú. Verdek, ve vlastnictví města)
- budova školní jídelny při ZŠ Schulzovy sady ve Školní ulici č. p. 2433 (parcela KN st. 2170, k. ú. Dvůr Králové nad Labem, ve vlastnictví města)

Vzhledem k tomu, že některé budovy nejsou ve vlastnictví města, bude velmi důležitá komunikace a spolupráce se zástupci vlastníka a organizací, které mají právo s daným majetkem hospodařit.



**OBRÁZEK 34: BUDOVA STŘEDNÍ ŠKOLY INFORMATIKY A SLUŽEB NA NÁBŘEŽÍ JIŘÍHO WOLKERA
Č. P. 132 – SOUČASNÝ STAV**



Zdroj: vlastní průzkum

Opatření 6.1.2: Realizovat činnosti za účelem zvýšení bezpečnosti a lepší dostupnosti škol a školských zařízení

Opatření je svými aktivitami zaměřeno na posílení zabezpečení objektů škol a školských zařízení, v důsledku čehož bude zvýšena bezpečnost dětí, žáků, učitelů a dalších osob v těchto objektech. Současně se opatření zaměřuje i na zlepšení dostupnosti těchto objektů.

Zajistit bezbariérové přístupy do ZŠ a SŠ a budování odborných učeben na ZŠ

Vybudování bezbariérového přístupu je vhodné nejen pro žáky a studenty s tělesným postižením, ale i pro další podobně postižené návštěvníky školy. Instalace prvků bezbariérového přístupu je pak vhodná též pro maminky s kočárky popřípadě i pro osoby s dočasným omezením tělesného pohybu (úrazy apod.). Díky zajištění bezbariérovosti dojde i ke zvýšení rovnocenných příležitostí pro zájemce o navštěvování těchto zařízení.

Některé budovy škol ve městě již mají bezbariérový přístup zajištěn (např. ZŠ Strž, ZŠ Podhartí apod.). Řada budov však tento přístup zajištěn nemá a vzhledem k výše uvedeným skutečnostem je doporučeno tento přístup zajistit. Konkrétně se jedná o obě budovy ZŠ Schulzovy sady, což je již zmíněno i v aktivitě v rámci opatření 6.1.1. Dále se jedná o budovu Gymnázia, většinu budov Střední školy informatiky a služeb či budovu Léčebny zrakových vad.

Dále je doporučeno zajistit dílčí potřebné rekonstrukce jednotlivých budov, např. vybudování odborných učeben na jednotlivých ZŠ, čímž dojde ke zkvalitnění zázemí škol pro potřeby výuky. V souvislosti s tím je doporučeno zajistit bezbariérový přístup i do těchto nově vytvořených učeben.



Zvýšit zabezpečení škol a školských zařízení

Bezpečnost ve školách a školských zařízeních je aktuální téma. Vyplývá to především z důsledků hrůzného činu, který se odehrál ve škole ve Žďáru nad Sázavou. Aby podobným situacím bylo zabráněno, vydalo již Ministerstvo školství, mládeže a tělovýchovy tzv. Minimální standard bezpečnosti, což je v podstatě jakési metodické doporučení k bezpečnosti dětí, žáků a studentů ve školách a školských zařízeních. Dále chystá ministerstvo i vydání vyhlášky o opatřeních k zajištění bezpečnosti a ochrany zdraví dětí, žáků a studentů ve školách a školských zařízeních⁷⁹.

Vzhledem k výše uvedeným informacím budou muset školy provést určitá bezpečnostní opatření, pokud je již nesplňují. Platí to samozřejmě i pro všechny školy a školská zařízení, která se ve městě nacházejí. Realizace této aktivity tak spočívá v zajištění daných nezbytných bezpečnostních opatření⁸⁰.

Cíl 6.2: Podpora potenciálních rozvojových aktivit souvisejících se školstvím

Strategický cíl je zaměřen na podporu aktivit, které mají ve městě potenciál a jejichž realizace by přispěla ještě k vyššímu zkvalitnění oblasti školství ve městě.

Opatření 6.2.1: Zajistit chybějící prostory pro potřeby školských zařízení

Účelem opatření je vyhledat alternativní prostory pro potřeby vybraných školských zařízení, které při své činnosti pociťují jejich nedostatek.

Zajistit vhodnější prostory pro potřeby Domu dětí a mládeže JEDNIČKA

Současná budova Domu dětí a mládeže JEDNIČKA, včetně jeho okolí, je v nevyhovujícím stavu a vyžaduje rekonstrukce (viz aktivita v rámci opatření 4.1.2). JEDNIČKA má plně využítu nabízenou kapacitu. A právě současný technický stav této budovy, včetně jejího vnitřního uspořádání, představuje omezení dalšího rozvoje organizace. Další nevýhodou je také značná vzdálenost od centra města.

Jednou z variant je rekonstrukce současného areálu, nicméně je třeba mít v záloze i druhou variantu a to v případě, kdyby se např. rekonstrukci nedařilo realizovat (památkově chráněný objekt). Proto je doporučeno pokusit se najít vhodnější prostory, kde by případně mohl Dům dětí a mládeže JEDNIČKA lépe rozvíjet svoji činnost (např. část aktivit by mohla být realizována v budově v Komenského ulici č. p. 795, část v budově B ZŠ Schulzovy sady).

⁷⁹ Kompletní znění návrhu vyhlášky zde www.vzdelavacisluzby.cz/dokumenty/banka-souboru/vyhlaska.doc

⁸⁰ Blíže viz <http://www.msmt.cz/vzdelavani/predskolni-vzdelavani/minimalni-standard-bezpecnosti-a-vyhlaseni-neinvesticniho?lang=1&ref=m&source=email>



Zlepšit prostorové možnosti školních družin a školních klubů

Z veřejného projednávání vyplynulo, že prostorové možnosti pro potřeby školních družin a školních klubů jsou omezené a bylo by dobré je nějakým způsobem rozšířit. V úvahu připadají dvě varianty. Zaprvé se jedná o rozšíření stávajících prostor, pokud to je z technického hlediska možné. Druhou variantou je vytipování nových prostor, kde by mohla školní družina či školní klub fungovat.

Opatření 6.2.2: Zajistit rozvoj vzdělávání pro vybrané cílové skupiny

Opatření je zaměřeno na rozvoj vzdělávacích aktivit, po kterých je ve městě poptávka a které napomůžou městu jako takovému.

Podpořit vzdělávání seniorů

Z veřejného projednávání vyplynulo, že ve městě je poptávka po vzdělávání seniorů. Vývoj nových moderních technologií jde neustále dopředu a mnohem rychleji, než tomu bývalo dříve. V důsledku toho se otevírají nové možnosti, ale i nové požadavky na osvojení práce s moderními zařízeními apod. Především pro skupinu obyvatel v důchodovém věku může být práce se zařízeními typu mobilní telefon či počítač velkou překážkou.

V souvislosti s tím se jeví jako vhodná možnost podpořit vzdělávání seniorů formou kurzů se zvolenou tematikou (např. počítačová gramotnost, základy fotografování, finanční gramotnost apod.). Kurz by se skládal z několika přednášek a seminářů. Ukončen by byl závěrečnou zkouškou a úspěšní absolventi by získali osvědčení o absolvování kurzu. Vzdělávání by mohlo být realizováno v jedné z budov ZŠ ve městě v odpoledních či večerních hodinách či v prostorách Městské knihovny Slavoj.

Usilovat o vznik středního odborného učiliště ve městě

V současné době je mezi zaměstnavateli velká poptávka po učňovských oborech. Nicméně těchto typů škol je v současné době omezené množství. Mnoho dětí preferuje v dnešní době jiné druhy škol, především gymnázia či obchodní akademie. Jak ovšem vyplývá z poptávky po pracovní síle a nabídce pracovních sil ve městě, je zde sice dostatečné množství pracovních sil, nicméně z pohledu nabízených profesí řady zaměstnavatelů se jedná o pracovní síly nekvalifikované.

Z tohoto důvodu by bylo vhodné, kdyby ve městě existovala škola, která by zajišťovala výuku takových oborů, jež jsou ve městě zaměstnavateli nejvíce poptávány. V podstatě by došlo k propojení studia s praxí a následně by žáci měli velmi dobré podmínky se na trhu práce uplatnit. Realizace celé aktivity se bude odvíjet od toho, zda tento záměr schválí Ministerstvo školství, mládeže a tělovýchovy. Plusem by bylo, kdyby vznik školy podpořil i Královéhradecký kraj. Pokud



by ministerstvo vznik nové školy nepodpořilo, nabízí se alespoň možnost přispět dojíždějícím žákům na dopravu (motivační prvek).

Podpořit vzdělávání vedení města, zaměstnanců města a zaměstnanců organizací zřízených městem za účelem modernizace veřejné správy a zlepšování poskytovaných služeb MěÚ

Realizace aktivity spočívá v podpoře zvýšení úrovně znalostí a dovedností osob, které tvoří vedení města, dále zaměstnanců v pracovněprávním poměru vůči městu a zaměstnanců organizací zřizovaných městem.

Jedná se o rozvoj a podporu kvalifikace daných osob v oblastech zaměřených na specifické dovednosti, které budou vyplývat z konkrétních potřeb města (např. podpora soft skills, podrobná znalost nové legislativy s ohledem na odbornost pracovníků, projektové řízení apod.). Nejedná se tedy o školení typu bezpečnost a ochrana zdraví při práci, školení řidičů apod., které osoby zmíněné v prvním odstavci musí povinně absolvovat v určitých časových intervalech.

Realizace vzdělávacích aktivit pro potřeby osob ve vedení města, zaměstnanců města a zaměstnanců organizací zřízených městem by měla vést ke zvýšení erudovanosti daných osob, což bezpochyby přispěje jednak k jejich osobnostnímu rozvoji, tak ke zkvalitnění řízení města jako takového.

Opatření 6.2.3: Podporovat další aktivity související se školstvím

Opatření je svými aktivitami zaměřeno na podporu akcí, které se oblasti školství dotýkají či na ni mají nějakou návaznost.

Pokračovat v projektu Města vzdělávání

Město Dvůr Králové nad Labem je jedním ze čtyř pilotních měst, která se do projektu Města vzdělávání zapojila. Cílem projektu je přispět ke zlepšení kvality a nabídky vzdělávání ve vybraných regionech a navrhnout možnosti jeho rozvoje v dlouhodobějším časovém horizontu. Nejedná se však pouze o klasické školní vzdělávání, ale o vzdělávání v jeho nejširším slova smyslu. Do projektu je zahrnuto široké spektrum institucí, které na poli formálního a neformálního vzdělávání, včetně volnočasových aktivit působí – školy, knihovny, DDM, divadla, vzdělávací organizace atd.⁸¹

Vzhledem k tomu, že zapojení do projektu se ve městě setkalo s velmi kladným ohlasem, je doporučeno v tomto projektu pokračovat i nadále.

⁸¹ Zdroj a blíže viz: <http://mestavzdelavani.eduin.cz/>



Uvažovat o vytvoření zařízení jeslového typu

Na veřejném projednávání bylo konstatováno, že ve městě chybí zařízení jeslového typu. Ve školním roce 2015/2016 byly do městských mateřských škol přijaty i děti mladší 3 let a dle sociodemografické analýzy to bude možné i v následujícím roce. Dále lze ve městě využít nabídky Mateřského centra Žirafa (na náměstí T. G. Masaryka č. p. 2), které zajišťuje hlídání dětí dle svého programu. Prostory MC Žirafa, Dětského centra (v ulici R. A. Dvorského č. p. 1710), popř. jiné soukromé či městské, by mohly být využity pro zřízení samotného zařízení jeslového typu, tj. zařízení, které bude splňovat požadavky na provozování jeslí (viz příloha č. 2 zákona č. 455/1991 Sb., o živnostenském podnikání – „péče o dítě do tří let věku v denním režimu“).

Podpořit využití sportovišť u škol široké veřejnosti

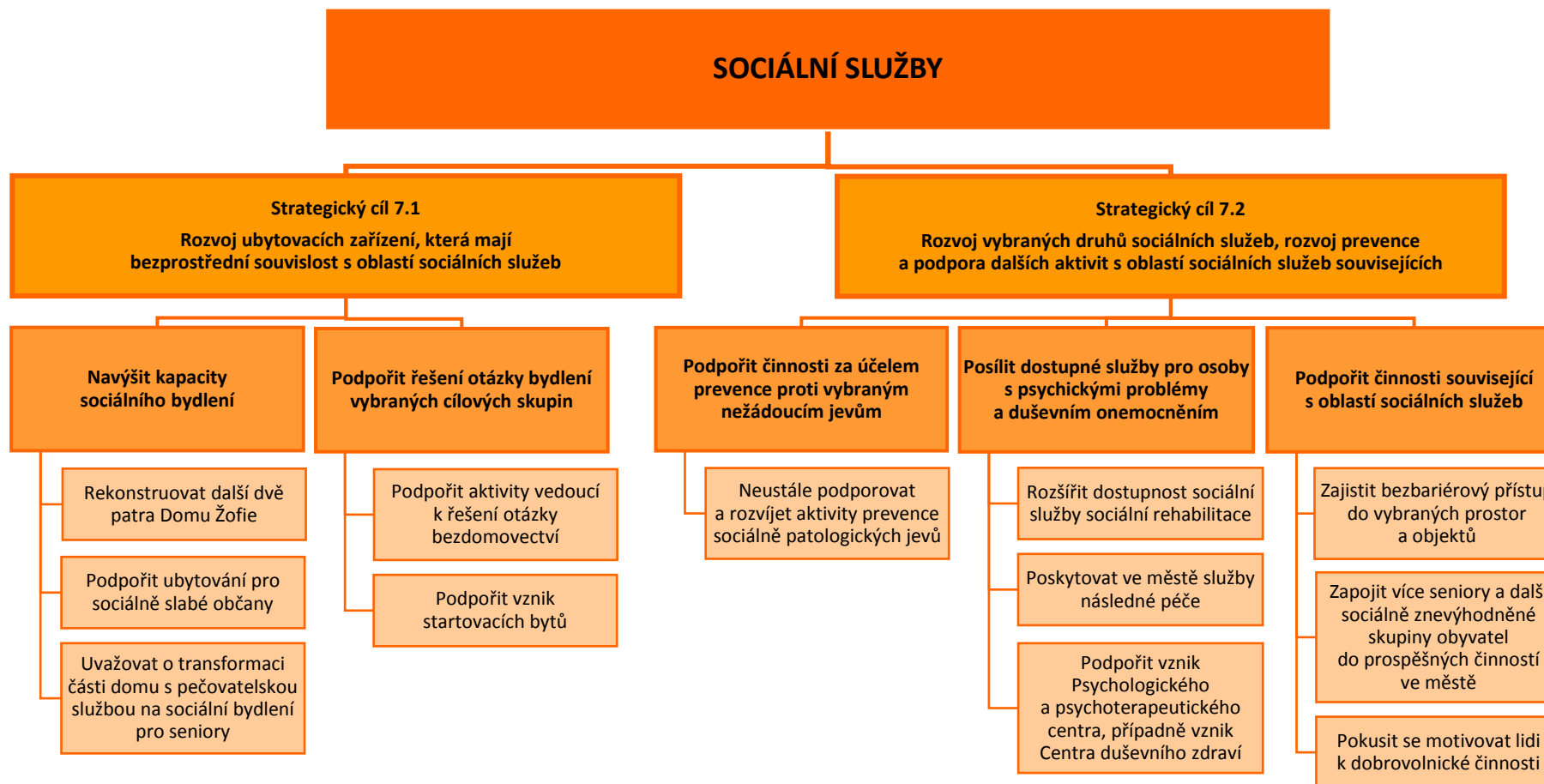
Prostory pro sport, které se nacházejí v areálech škol, jsou sice momentálně dostupné veřejnosti, nicméně řešení procesu vstupu do těchto prostorů má své rezervy. Z toho důvodu je doporučeno podpořit využití sportovišť u škol v co největší možné míře a zároveň, aby byla kromě dostupnosti zajištěna i bezpečnost a určitý způsob dohledu (osobou, kamerou apod.).

V tomto ohledu se jeví jako vhodné řešení zapojení asistentů prevence, zástupců škol (např. školníků, kteří v dané škole bydlí apod.) či nějakých jiných vytipovaných osob (např. v případě využití sportoviště nějakým zájmovým spolkem se bude jednat o zástupce tohoto spolku, který bude mít za hřiště i účastníky zodpovědnost apod.). Využít by se mohlo i možností, které jsou v současné době nabízeny prostřednictvím úřadu práce. Pokud by byl dohled u některých sportovišť řešen prostřednictvím monitorovacího zařízení, je doporučeno tato zařízení napojit na pult centrální ochrany Městské policie Dvůr Králové nad Labem.

Díky výše zmíněným faktům by mělo dojít k minimalizaci rizika typu vandalismus apod.



3.2.7 KLÍČOVÁ OBLAST ROZVOJE SOCIÁLNÍ SLUŽBY





Ve městě Dvůr Králové nad Labem je dostatečné množství poskytovatelů sociální péče. Ve městě je také k dispozici dostatečné množství sociálních služeb pro všechny cílové skupiny. V celkovém souhrnu je i oblast Sociálních služeb ve městě na velmi dobré úrovni. Klíčová oblast rozvoje se zaměřuje na rozvoj sociálních služeb a služeb s nimi souvisejících, které mají bezprostřední souvislost s ubytováním. Dále se zaměřuje na rozvoj dostupných služeb pro vybrané cílové skupiny, posílení preventivních opatření a na podporu dalších služeb, které se sociální oblastí souvisí.

Cíl 7.1: Rozvoj ubytovacích zařízení, která mají bezprostřední souvislost s oblastí sociálních služeb

Strategický cíl je zaměřen na podporu ubytovacích kapacit pro vybrané cílové skupiny obyvatel.

Opatření 7.1.1: Navýšit kapacity sociálního bydlení

Opatření je svými aktivitami zaměřeno především na podporu kapacit sociálního bydlení ve městě.

Rekonstruovat další dvě patra Domu Žofie

Dům Žofie (obrázek 35), který momentálně funguje jako azylový dům, se nachází v Bezručově ulici č. p. 1006. Pro potřeby azylového domu je využíváno přízemí, které bylo rekonstruováno. Dům má však ještě další dvě patra, která nejsou momentálně jako ubytovací kapacity využita.

Je doporučeno provést rekonstrukci těchto dvou pater budovy za účelem vzniku nových kapacit sociálního bydlení.

OBRÁZEK 35: DŮM ŽOFIE – SOUČASNÁ PODOBA



Zdroj: Internetové stránky Pečovatelské služby Města Dvůr Králové nad Labem <http://psdvurkralove.cz/>



Podpořit ubytování pro sociálně slabé občany

Z veřejného projednávání vyplynulo, že by ve městě mělo být více podpořeno tzv. sociální bydlení. Podle informací z Ministerstva práce a sociálních věcí by mělo mít sociální bydlení tři stupně, které se budou odvíjet od konkrétní situace lidí. Popis jednotlivých stupňů je již uveden v analytické části (viz kapitola 2.1.5.1 Bydlení – Sociální bydlení).

System sociálního bydlení by měl v České republice začít fungovat od ledna 2017. Z tohoto důvodu je dobré, aby město bylo na situaci dostatečně připraveno. Dvůr Králové nad Labem je v současné době jedním z mála měst, které již sociální bydlení poskytuje. Je doporučeno v tomto trendu pokračovat, tj. klást důraz na vyčlenění objektů, kde by mohlo být sociální bydlení poskytováno. V případě schválení a nabytí platnosti zákona o sociálním bydlení bude muset město pro osoby s hlášeným trvalým pobytem a nespĺňujícími podmínky na přiznání příspěvku na sociální bydlení zajistit mj. ubytování, pokud o něj požádají. Doporučeno je také podporovat soukromé subjekty, které chtějí a mají zájem tyto služby provozovat.

Uvažovat o transformaci části domu s pečovatelskou službou na sociální bydlení pro seniory

Konkrétně se jedná o dům s pečovatelskou službou v ulici Sadová č. p. 2755. V současné době je v objektu 44 bytů, přičemž je uvažováno o pěti bytech, u kterých by mohla být provedena transformace. Jedná se o konkrétní variantu, jak by mohly být navýšeny kapacity sociálního bydlení ve městě, v tomto případě pro seniory.

Opatření 7.1.2: Podpořit řešení otázky bydlení vybraných cílových skupin

Opatření je svými aktivitami zaměřeno na snahu pomoci vybraným cílovým skupinám s otázkou bydlení. Konkrétně se jedná o osoby bez domova, dále o mladé lidi, kteří prokáží bytovou nouzi.

Podpořit aktivity vedoucí k řešení otázky bezdomovectví

Bezdomovectví je celosvětovým problémem. Výjimkou není ani město Dvůr Králové nad Labem, neboť i zde existují lidé bez domova. Bezdomovectví představuje závažnou formu sociálního vyloučení, která vyžaduje komplexní přístup. Ten spočívá v řešení třech hledisek: zaprvé se jedná o prevenci – tj. snažit se o to, aby došlo k minimalizaci počtu domácností a jednotlivců, kteří o bydlení přicházejí a minimalizaci počtu osob, které na ulici přebývají. Zadruhé se jedná o aktuální pomoc – ta spočívá v aktivitách, které mají napomoci lidem, kteří jsou bezdomovci. Zatřetí se jedná o znovuzачlenění – tj. možnosti, jak napomoci návratu osob, které se propadnou až „na ulici“, zpět do bydlení.



Problematika bezdomovectví úzce souvisí se sociálním bydlením, konkrétně s jeho navrhovanou první formou, krizovým bydlením. Jedná se o dočasné řešení z hlediska aktuální pomoci, tj. v tomto případě je doporučeno ve městě vytvořit kapacity tzv. krizového bydlení.

V případě prvně jmenovaného hlediska, tj. prevence, lze jmenovat některé vhodné aktivity, které by měly napomoci ke snížení počtu lidí, kteří se ocitnou „na ulici“, např. prevence proti zadlužování (např. protidluhové poradenství), identifikace důvodů, které představují ohrožení ztráty bydlení, osvěta a distribuce informací o problematice atd.

V případě hlediska znovu začlenění je město poměrně úspěšné v důsledku poskytovaných služeb v azylovém domě. V rámci ještě efektivnějšího řešení tohoto hlediska je důležité zabezpečit návaznost nástrojů sociální politiky na odpovídající nástroje bytové politiky tak, aby umožnily co nejrychlejší přechod osob z bezdomovectví do trvalého bydlení (zejména vytvoření systému bydlení s podporou), což je ovšem v gesci Ministerstva práce a sociálních věcí, od jehož rozhodnutí se tato návaznost bude odvíjet⁸².

Dále, co se týká otázky řešení bezdomovectví, ve městě byla identifikována v letním období chybějící návaznost na poskytovanou službu noclehárny, která funguje v chladnější polovině roku, konkrétně od začátku listopadu do konce května. Řešením by mohl být vznik denního centra, které by poskytovalo ambulantní služby lidem bez domova. Centrum by fungovalo od začátku června do konce října v budově noclehárny v době, kdy je v azylovém domě přítomen sociální pracovník. Je zde předpoklad, že náklady na realizaci by byly minimální.

Otázka řešení problému bezdomovectví je velmi složitá a v současné době v některých ohledech městem těžko ovlivnitelná. Aktivita je zaměřena především na realizaci těch činností, které město v současnosti může uskutečnit, především v oblasti prevence.

Podpořit vznik startovacích bytů

Startovací bydlení je určitým druhem nájemního ubytování, které je cenově dostupnější než v případě nájemného tržního. Je určeno mladým občanům a mladým rodinám, kteří zahajují samostatný život, nemají dostatek prostředků na pořízení bytu za tržních podmínek a splňují další požadavky (např. nevlastní nemovitosti určené k bydlení, předloží doklad o způsobu řešení bytové situace po uplynutí doby nájmu apod.). Smlouva se uzavírá na dobu určitou, přičemž maximální možná doba, kterou může rodina v bytě bydlet, bývá pět let (odvíjí se od konkrétní situace osob, jak jsou na tom s příjmy apod.).

⁸² Zdroj a blíže viz: *Koncepce prevence a řešení problematiky bezdomovectví v ČR do roku 2020*, dostupné z: <http://www.strukturalni-fondy.cz/getmedia/e65c44c3-0638-492e-82c8-1b8ec79edfc5/Koncepce-prevence-a-reseni-problematiky-bezdomovectvi-v-CR.pdf?ext=.pdf>



Startovací byty v současné době ve městě Dvůr Králové nad Labem nejsou dostupné. Určitou alternativu představují vstupní byty v Domu svaté Faustyny ve Štefánikově ulici č. p. 1207, které jsou však určeny jen pro určité skupiny obyvatel⁸³. Je doporučeno podpořit vznik startovacích bytů, aby byly ve městě dostupné.

Cíl 7.2: Rozvoj vybraných druhů sociálních služeb, rozvoj prevence a podpora dalších aktivit s oblastí sociálních služeb souvisejících

Strategický cíl je zaměřen na podporu preventivních opatření, v jejichž důsledku by se měla zlepšit situace v oblasti výskytu sociálně patologických jevů. Dále je cíl zaměřen na podporu služeb pro osoby s psychickými problémy a onemocněním a také na některé další činnosti, které s oblastí sociálních služeb souvisí.

Opatření 7.2.1: Podpořit činnosti za účelem prevence proti vybraným nežádoucím jevům

Opatření obsahuje aktivity, jejichž realizace povede k posílení prevence proti vybraným nežádoucím jevům, aby se jich ve městě vyskytovalo méně.

Neustále podporovat a rozvíjet aktivity prevence sociálně patologických jevů

Sociálně patologické jevy a jejich jednotlivé druhy, jsou již podrobně popsány v analytické části (viz kapitola 2.1.2.2 Sociální situace – Sociálně patologické jevy). Druhy prevence jsou celkem tři – primární, sekundární a terciární (popsány podrobně taktéž v uvedené kapitole analytické části).

Systém prevence ve městě Dvůr Králové nad Labem je na velmi dobré úrovni. V ZŠ a SŠ působí metodici prevence. Formou prevence sociálně patologických jevů je i dostupná škála volnočasových aktivit, dále je ve městě zřízen OSPOD. Prevencí se ve městě zabývají i manažer prevence kriminality a Městská policie Dvůr Králové nad Labem. Pozitivním zjištěním je dále fakt, že ve městě momentálně fungují asistenti prevence kriminality.

Z veřejného projednávání vyplynulo, že ačkoliv je systém prevence ve městě na velmi dobré úrovni, jeví se jako vhodné neustále podporovat a rozvíjet aktivity prevence sociálně patologických jevů. Jmenovat lze např. posílení preventivních opatření proti sociálně patologickým jevům již v útlém věku, tj. prevence již ve věku od tří let. Ta by mohla být prováděna formou her. Opomenout nelze ovšem ani další věkové skupiny obyvatel, proto je doporučeno organizovat přednášky, semináře a besedy pro mládež, dospělou populaci i seniory.

⁸³ Zdroj a blíže viz: <http://www.dum-sv-faustyny.kmbm.cz/>



Opatření 7.2.2: Posílit dostupné služby pro osoby s psychickými problémy a duševním onemocněním

Opatření obsahuje aktivity, jejichž realizací by měla být zajištěna dostačující či alespoň lepší pomoc pro osoby s psychickými problémy a duševními onemocněními.

Rozšířit dostupnost sociální služby sociální rehabilitace

Ve městě Dvůr Králové nad Labem poskytuje službu sociální rehabilitace⁸⁴ organizace Misericordia, o. p. s. Kapacita ambulantní služby je 12 klientů, kapacita terénní služby jsou 3 klienti. Jak již bylo avizováno v analytické části, současná nabídka těchto služeb je nedostačující. Z tohoto důvodu je doporučeno její dostupnost rozšířit jak formou terénní, tak ambulantní. V úvahu připadá i zajištění poskytování služby formou pobytovou. Role města spočívá v komunikaci se společností Misericordia, o. p. s., o možnostech navýšení dostupných kapacit, případně v komunikaci s nějakým dalším potenciálním poskytovatelem této služby.

Poskytovat ve městě služby následné péče

Služby následné péče jsou ambulantní nebo pobytové, poskytované osobám s chronickým duševním onemocněním a osobám závislým na návykových látkách, které absolvovaly lůžkovou péči ve zdravotnickém zařízení, absolvovaly ambulantní péči nebo se jí podrobují, nebo osobám, které abstinují⁸⁵.

Vzhledem k tomu, že tyto služby jsou ve městě postrádány, je doporučeno jejich přítomnost zajistit. Vhodným řešením je oslovit organizace, které již tuto službu v rámci kraje poskytují. Jedná se o organizaci Péče o duševní zdraví, z. s., a organizaci Laxus, o. s. V prvním případě za účelem vytvoření pobočky ve městě Dvůr Králové nad Labem, v druhém případě za účelem zařazení města do Centra terénních programů.

Podpořit vznik Psychologického a psychoterapeutického centra, případně vznik Centra duševního zdraví

Jak vyplývá již ze zpracované analytické části, ve městě jsou momentálně nedostatečné služby pro osoby s psychickými problémy. Dále zde chybí akutní pomoc psychiatra nebo klinického psychologa, neboť v řadě případů je nutné poskytnout tuto pomoc okamžitě, bez dlouhých objednacích lhůt, které jsou běžné u stávajících odborných lékařů.

Zavedením Psychologického a psychoterapeutického centra či vznikem Centra duševního zdraví by došlo k vyřešení akutního a dlouhodobého nedostatku služeb typu okamžité psychiatrické pomoci,

⁸⁴ Definice sociální rehabilitace viz § 70 zákona č. 108/2006 Sb., o sociálních službách.

⁸⁵ Zdroj: § 64 zákona č. 108/2006 Sb., o sociálních službách.



krizové intervence či komplexního psychiatrického vyšetření. Psychologie a psychoterapie jako takové mají velmi blahodárný vliv na duševní zdraví a pohodu duševně nemocných jedinců.

Opatření 7.2.3: Podpořit činnosti související s oblastí sociálních služeb

V rámci tohoto opatření jsou uvedeny aktivity, prostřednictvím jejichž realizace by mělo dojít ke zkvalitnění různých oblastí, které s oblastí sociálních služeb souvisí.

Zajistit bezbariérový přístup do vybraných prostor a objektů

V současné době je bezbariérový přístup v rámci veřejných prostorů zajištěn do hlavní budovy Městského úřadu na náměstí T. G. Masaryka č. p. 38, dále do některých objektů ZŠ a na náměstí T. G. Masaryka je k dispozici bezbariérový bankomat. Z veřejného projednávání vyplynulo, že problém představují bariérové přístupy do vybraných lokalit a objektů. Z toho důvodu je doporučeno do nich zajistit bezbariérový přístup.

Konkrétními příklady, kde by měl být bezbariérový přístup zajištěn, jsou: podloubí na náměstí T. G. Masaryka, vybrané chodníky v centru města, budova Hankova domu, budova Městské knihovny Slavoj či obřadní síň v rámci budovy Staré radnice na náměstí T. G. Masaryka č. p. 1. Opomenout nelze ani budovu Městského muzea ve Sladkovského ulici č. p. 530. V této budově je sice dostupný výtah, nicméně do budovy není zřízen adekvátní nájezd.

Zapojit více seniory a další sociálně znevýhodněné skupiny obyvatel do prospěšných činností ve městě

Na veřejném projednávání bylo konstatováno, že by bylo dobré využít potenciálu seniorů a dalších sociálně znevýhodněných skupin obyvatel. Konkrétně bylo navrženo, že by tito lidé mohli zastávat dohled nad bezpečností u frekventovaných přechodů pro chodce. Díky tomu by došlo k jejich většímu zapojení do dění ve městě a posílení jejich potřeby seberealizace. Samozřejmě vše se bude odvíjet od toho, zdali budou mít o tuto aktivitu zájem nebo ne.

Pokusit se motivovat lidi k dobrovolnické činnosti

Téměř polovina respondentů, kteří vyplnili dotazník, nedovede posoudit, jestli je ochotna udělat něco pro rozvoj města, popřípadě není ochotna udělat něco pro rozvoj města. Všeobecně je účelem této aktivity motivovat nějakým způsobem občany města, aby se zapojili do dobrovolnické činnosti. K většímu zapojení osob do této činnosti by měla napomoci větší propagace. V tomto ohledu může město např. domluvit s řediteli škol, že by ve škole byla uskutečněna přednáška o činnosti místních dobrovolnických subjektů. Dále je vhodné uskutečnit osvětovou činnost na studentském zastupitelstvu, které v nedávné době ve městě vzniklo.



Motivace zapojení do této činnosti by neměla být jen pro skupinu dětí a mládeže, nýbrž pro velkou skupinu lidí, tj. i pro dospělé osoby a lidi v důchodovém věku.

3.3 PODPORA REALIZACE PROGRAMU ROZVOJE

Nezbytnou součástí Programu rozvoje je zajištění jeho realizace. Bude stanovena osoba, tzv. garant Programu rozvoje, který bude zároveň jeho iniciátorem. Iniciátor bude koordinovat všechny činnosti spojené s realizací a aktualizacemi Programu rozvoje.

Dále bude stanoven časový harmonogram realizace jednotlivých aktivit a zároveň bude definováno, kde bude možné do Programu rozvoje nahlédnout.

Postupné sledování a vyhodnocování realizace Programu rozvoje bude zajištěno prostřednictvím navržených monitorovacích indikátorů. Díky monitoringu, který by měl být prováděn pravidelně (nejlépe jednou za rok), bude patrné, zda se daří Program naplňovat.

Stanoven bude i způsob, forma a četnost aktualizace Programu rozvoje. Výše uvedené skutečnosti budou detailně řešeny v následujících kapitolách Programu rozvoje města Dvůr Králové nad Labem na období 2016–2022 (akční plán a implementační část).



4 AKČNÍ PLÁN

Akční plán vychází ze strategické části a určuje, jakými konkrétními kroky či projekty budou naplňovány příslušné cíle uvedené v Programu rozvoje města. Zpracovává se na období nejbližších 1–2 let. Akční plán v podstatě představuje soubor konkrétních projektových záměrů a de facto konkretizuje jednotlivé rozvojové aktivity na nejbližší časové období⁸⁶. Aktivity, které jsou naplánovány na pozdější období, jsou zařazeny do tzv. **zásobníku projektových záměrů** (příloha 6).

U každé aktivity musí být zřejmé, k naplnění jakého cíle přispívá. Sestavování akčního plánu musí být v souladu jak se strategickou částí, tak s připravovaným rozpočtem města na následující rok. Projekty zařazené do akčního plánu musí být kryty rozpočtem, nebo musí mít zajištěn jiný, externí, zdroj financování. Pokud nebudou mít jednotlivé projekty zařazené do akčního plánu jednoznačně určen zdroj financování, budou z akčního plánu vyřazeny.

Proces přípravy akčního plánu je proces dlouhodobý a opakovaný, který prostupuje celým programovým obdobím. Zpracování akčního plánu na následující kalendářní rok by mělo probíhat souběžně s přípravou rozpočtu města. Vybrány jsou ty aktivity, které je možné z věcného, časového a finančního hlediska realizovat v následujícím roce. Přehled konkrétních aktivit, které byly výběrem zařazené do akčního plánu pro následující rok, musí být schválen vedením města.

Důležité je zmínit i vyhodnocení daného akčního plánu, které by mělo být provedeno v prvním pololetí roku, který následuje po realizaci akčního plánu. V rámci vyhodnocení budou posouzeny jednotlivé projekty, zda se podařilo uskutečnit jejich realizaci či nikoliv. Aktivity, které se nepodařilo realizovat, jsou zařazené do akčního plánu na další rok, případně přesunuty do zásobníku projektů.

Následující schéma znázorňuje, jak jsou jednotlivé aktivity v akčním plánu a zásobníku projektů podrobně specifikovány a které konkrétní informace obsahují. Jedná se např. o vazby na strategické dokumenty, uvedení předpokládaných zdrojů financování, zdůvodnění a přínos aktivity pro rozvoj města, atd.

⁸⁶ Zdroj: GaREP spol. s r. o., e-Rozvoj.cz, s .r .o. (2013): *Metodika tvorby programu rozvoje obce*. Ministerstvo pro místní rozvoj České republiky, 70 s.



SCHÉMA 2: ZNÁZORNĚNÍ OBSAHU A SPECIFIKACE JEDNOTLIVÝCH AKTIVIT V AKČNÍM PLÁNU A ZÁSOBNÍKU PROJEKTŮ

Název aktivity	
žadatel projektu	uvedení konkrétního žadatele
role města	realizační/iniciační/motivační
partneři projektu/dotčený orgán	spolupracující a podílející se organizace/subjekty
zdůvodnění a přínos projektu pro rozvoj města	popis, jak daná aktivita přispěje k rozvoji města
typ projektu	investiční/neinvestiční
důležitost projektu	nízká/střední/vysoká
předpokládané náklady projektu	odhadované potřebné finanční prostředky na realizaci
předpokládané zdroje financování projektu	vlastní prostředky/krajské dotace/evropské dotace apod.
vazby na strategické dokumenty	výčet těchto dokumentů včetně uvedení prioritních os, specifických cílů apod.
místo realizace projektu	konkrétní parcela/parcely/lokalita/lokality
předpokládaný časový harmonogram projektu	předpokládaný rok realizace
odpovědnost za realizaci projektu	subjekty, které budou zajišťovat faktické naplňování aktivity
stav připravenosti projektu	záměr/zpracovaná projektová dokumentace/vyhlášení výběrového řízení na zpracovatele apod.
doplňující informace	podle potřeby uvedeny další informace

Ještě před samotnou specifikací projektových záměrů je nutné zmínit některé skutečnosti. Řada aktivit a jejich realizace je naplánována v letech 2017 a dále. Přesto je u nich mnohokrát uveden i předpokládaný zdroj financování a vazba na strategický dokument Královéhradeckého kraje, který je zpracován pro období 2014–2016. Je to z důvodu přehlednosti, jelikož už v současné době jsou některé strategické dokumenty a dotační programy nastaveny tak, že mají jednoznačnou vazbu na danou aktivitu, resp. by bylo možné z nich realizaci spolufinancovat.

Až bude pro potřeby Královéhradeckého kraje na roky 2017–2020 vytvořen obdobný strategický dokument, který na současný naváže, bude provedena aktualizace vazeb jednotlivých aktivit na dané dokumenty, resp. zdroje financování.

V rámci tabulek Akčního plánu jsou používány následující zkratky:

ČOV = čistírna odpadních vod

DDM = Dům dětí a mládeže

DKNL = Dvůr Králové nad Labem

DSP = dokumentace pro stavební povolení



DÚR = dokumentace k územnímu řízení

EU = Evropská unie

IROP = Integrovaný regionální operační program

KN = katastr nemovitostí

KOR = klíčová oblast rozvoje

LV = list vlastnictví

MAS = místní akční skupina

MD = Ministerstvo dopravy

MěÚ = městský úřad

MMR = Ministerstvo pro místní rozvoj

MŠMT = Ministerstvo školství, mládeže a tělovýchovy

MŽP = Ministerstvo životního prostředí

Odbor RISM = odbor rozvoje, investic a správy majetku

Odbor ŠKS = odbor školství, kultury a sociálních věcí

Odbor OŽP = odbor životního prostředí

OP VVV = Operační program Výzkum, vývoj a vzdělávání

OP ŽP = Operační program Životní prostředí

PO = prioritní osa

PRM = Program rozvoje města

SC = specifický cíl

SFDI = Státní fond dopravní infrastruktury

SFŽP = Státní fond životního prostředí

SO = strategická oblast

SS KHK = Správa silnic Královéhradeckého kraje

StC = strategický cíl

SÚS KHK = Správa a údržba silnic Královéhradeckého kraje

TEN-T = Transevropská síť

ZŠ = základní škola



Rekonstruovat silnici II/299 včetně doprovodné infrastruktury	
žadatel projektu	KHK, město DKNL
role města	iniciační, realizační
partneři projektu/dotčený orgán	Královéhradecký kraj, MMR, MD, SS KHK, SÚS KHK, odbor RISM MěÚ DKNL, Povodí Labe, s. p.
zdůvodnění a přínos projektu pro rozvoj města	zkvalitnění dopravní infrastruktury na území města
typ projektu	investiční
důležitost projektu	vysoká
předpokládané náklady projektu	29 mil. Kč (27 mil. Kč vozovka, 2 mil. Kč chodníky)
předpokládané zdroje financování projektu	EU – IROP 2014–2020 (PO 1: Konkurenceschopné, dostupné a bezpečné regiony, SC 1.1: Zvýšení regionální mobility prostřednictvím modernizace a rozvoje sítí regionální silniční infrastruktury navazující na síť TEN-T) SFDI prostředky Královéhradeckého kraje vlastní prostředky
vazby na strategické dokumenty	Strategie rozvoje Královéhradeckého kraje 2014–2020 (SO 2: Dopravní dostupnost a mobilita, StC 2.2: Zlepšit stav regionální dopravní infrastruktury s ohledem na plynulost dopravy a bezpečnost a zdraví obyvatel) Program rozvoje Královéhradeckého kraje 2014–2016 (Opatření 2.2.1: Rozvoj regionální silniční dopravy) Integrovaná strategie území MAS Královédvorský pro programové období 2014–2020 (KOR 4: Infrastruktura, StC: Zlepšit stav a dostupnost infrastruktury území s ohledem na bezpečnost, kvalitu života a zdraví obyvatel, s důrazem na bezbariérovost, SC 4.1: Zdokonalit stav dopravní infrastruktury)
místo realizace projektu	úsek: od rozcestí ulic K Rybníkům a Hradecká – Zboží-hranice k. ú. Zboží u Dvora Králové a k. ú. Choustníkovo Hradiště parcely KN 3583/2 (k. ú. Dvůr Králové nad Labem) KN 397/18, KN 551/1, KN 553, KN 592, KN 622 (k. ú. Zboží u Dvora Králové)
předpokládaný časový harmonogram projektu	2016–2017
odpovědnost za realizaci projektu	vozovka – Královéhradecký kraj – SÚS KHK chodníky v místní části Zboží – město DKNL – odbor RISM, ODP MěÚ DKNL
stav připravenosti projektu	vydáno stavební povolení pro rekonstrukci silnice II/299
doplňující informace	vazba na klíčové oblasti rozvoje PRM DKNL: 2, 3, 4



Rekonstruovat silnici III/30012 včetně doprovodné infrastruktury	
žadatel projektu	KHK, město DKNL
role města	iniciační, realizační
partneři projektu/dotčený orgán	Královéhradecký kraj, MMR, MD, SS KHK, SÚS KHK, odbor RISM MěÚ DKNL
zdůvodnění a přínos projektu pro rozvoj města	zkvalitnění dopravní infrastruktury na území města
typ projektu	investiční
důležitost projektu	vysoká
předpokládané náklady projektu	66 mil. Kč (51 mil. Kč vozovka, 13 mil. Kč chodníky, cyklostezka, 2 mil. Kč přeložka plynu)
předpokládané zdroje financování projektu	EU – IROP 2014–2020 (PO 1: Konkurenceschopné, dostupné a bezpečné regiony, SC 1.1: Zvýšení regionální mobility prostřednictvím modernizace a rozvoje sítí regionální silniční infrastruktury navazující na síť TEN-T a SC 1.2: Zvýšení podílu udržitelných forem dopravy) SFDI prostředky Královéhradeckého kraje vlastní prostředky
vazby na strategické dokumenty	Strategie rozvoje Královéhradeckého kraje 2014–2020 (SO 2: Dopravní dostupnost a mobilita, StC 2.2: Zlepšit stav regionální dopravní infrastruktury s ohledem na plynulost dopravy a bezpečnost a zdraví obyvatel) Program rozvoje Královéhradeckého kraje 2014–2016 (Opatření 2.2.1: Rozvoj regionální silniční dopravy a Opatření 2.2.3: Podpora nemotorové dopravy s důrazem na cyklistiku) Integrovaná strategie území MAS Královédvorský pro programové období 2014–2020 (KOR 3: Volný čas, StC: Vytvořit podmínky pro kvalitní rozvoj kultury a sportu v regionu a zkvalitnit nabídku trávení volného času jeho obyvatelů i návštěvníků, SC 3.2: Zajistit bezpečnost obyvatel a snížit rizika v oblasti nebezpečných společenských jevů a KOR 4: Infrastruktura, StC: Zlepšit stav a dostupnost infrastruktury území s ohledem na bezpečnost, kvalitu života a zdraví obyvatel, s důrazem na bezbariérovost, SC 4.1: Zdokonalit stav dopravní infrastruktury)
místo realizace projektu	úsek: Benešovo nábřeží a ulice Štefánikova parcely KN 3726/1, KN 3726/2, KN 3740/2, KN 3740/5, KN 3740/8, KN 4099/1, KN 4100, KN 4101, KN 4102, KN 4103, KN 4104, KN 4105, KN 4106/1, KN 4106/2, KN 4107/1, KN 4107/2, KN 4108, KN 4109, KN 4110, KN 4112, (vše k. ú. Dvůr Králové nad Labem)
předpokládaný časový harmonogram projektu	2016–2017
odpovědnost za realizaci projektu	vozovka – Královéhradecký kraj – SÚS KHK chodníky, cyklostezky – město DKNL – odbor RISM, OEMM, ODP MěÚ DKNL
stav připravenosti projektu	studie řešení; ve zpracování: dokumentace pro stavební povolení
doplňující informace	vazba na klíčové oblasti rozvoje PRM DKNL: 2, 3, 4



Rekonstruovat silnici III/29915 včetně doprovodné infrastruktury	
žadatel projektu	KHK, město DKNL
role města	iniciační, realizační
partneři projektu/dotčený orgán	Královéhradecký kraj, MMR, MD, SS KHK, SÚS KHK, odbor RISM MěÚ DKNL
zdůvodnění a přínos projektu pro rozvoj města	zkvalitnění dopravní infrastruktury na území města
typ projektu	investiční
důležitost projektu	vysoká
předpokládané náklady projektu	11 mil. Kč (7 mil. Kč vozovka, 4 mil. Kč chodníky, cyklostezky)
předpokládané zdroje financování projektu	EU – IROP 2014–2020 (PO 1: Konkurenceschopné, dostupné a bezpečné regiony, SC 1.1: Zvýšení regionální mobility prostřednictvím modernizace a rozvoje sítí regionální silniční infrastruktury navazující na síť TEN-T a SC 1.2: Zvýšení podílu udržitelných forem dopravy) SFDI prostředky Královéhradeckého kraje vlastní prostředky
vazby na strategické dokumenty	Strategie rozvoje Královéhradeckého kraje 2014–2020 (SO 2: Dopravní dostupnost a mobilita, StC 2.2: Zlepšit stav regionální dopravní infrastruktury s ohledem na plynulost dopravy a bezpečnost a zdraví obyvatel) Program rozvoje Královéhradeckého kraje 2014–2016 (Opatření 2.2.1: Rozvoj regionální silniční dopravy a Opatření 2.2.3: Podpora nemotorové dopravy s důrazem na cyklistiku) Integrovaná strategie území MAS Královédvorský pro programové období 2014–2020 (KOR 3: Volný čas, StC: Vytvořit podmínky pro kvalitní rozvoj kultury a sportu v regionu a zkvalitnit nabídku trávení volného času jeho obyvatelů i návštěvníků, SC 3.2: Zajistit bezpečnost obyvatel a snížit rizika v oblasti nebezpečných společenských jevů a KOR 4: Infrastruktura, StC: Zlepšit stav a dostupnost infrastruktury území s ohledem na bezpečnost, kvalitu života a zdraví obyvatel, s důrazem na bezbariérovost, SC 4.1: Zdokonalit stav dopravní infrastruktury)
místo realizace projektu	úsek: Heydukova ulice parcely KN 3784/1, KN 3784/4, KN 3784/5 (vše k. ú. Dvůr Králové nad Labem)
předpokládaný časový harmonogram projektu	2017–2018
odpovědnost za realizaci projektu	vozovka – Královéhradecký kraj – SÚS KHK chodníky, cyklostezka – město DKNL – odbor RISM, OEMM, ODP MěÚ DKNL
stav připravenosti projektu	příprava projektové dokumentace ve stupni DÚR a DSP
doplňující informace	vazba na klíčové oblasti rozvoje PRM DKNL: 2, 3, 4



Rekonstruovat most Jana Palacha	
žadatel projektu	město DKNL
role města	realizační
partneři projektu/dotčený orgán	Královéhradecký kraj, SS KHK, odbor RISM MěÚ DKNL, Povodí Labe, s. p.
zdůvodnění a přínos projektu pro rozvoj města	zajištění odpovídajícího technického stavu mostní konstrukce a tím pádem i zajištění větší bezpečnosti
typ projektu	investiční
důležitost projektu	vysoká
předpokládané náklady projektu	10 mil. Kč
předpokládané zdroje financování projektu	vlastní prostředky prostředky Královéhradeckého kraje
vazby na strategické dokumenty	Integrovaný regionální operační program 2014–2020 (PO 1: Konkurenceschopné, dostupné a bezpečné regiony, SC 1.1: Zvýšení regionální mobility prostřednictvím modernizace a rozvoje sítí regionální silniční infrastruktury navazující na síť TEN-T) Strategie rozvoje Královéhradeckého kraje 2014–2020 (SO 2: Dopravní dostupnost a mobilita, StC 2.2: Zlepšit stav regionální dopravní infrastruktury s ohledem na plynulost dopravy a bezpečnost a zdraví obyvatel) Program rozvoje Královéhradeckého kraje 2014–2016 (Opatření 2.2.1: Rozvoj regionální silniční dopravy) Integrovaná strategie území MAS Královédvorská pro programové období 2014–2020 (KOR 4: Infrastruktura, StC: Zlepšit stav a dostupnost infrastruktury území s ohledem na bezpečnost, kvalitu života a zdraví obyvatel, s důrazem na bezbariérovost, SC 4.1: Zdokonalit stav dopravní infrastruktury)
místo realizace projektu	parcely KN 271/6, KN 3740/5, KN 3806/1 (vše k. ú. Dvůr Králové nad Labem)
předpokládaný časový harmonogram projektu	2016–2017
odpovědnost za realizaci projektu	odbor RISM, ODP MěÚ DKNL
stav připravenosti projektu	ve zpracování: realizační dokumentace stavby
doplňující informace	vazba na klíčové oblasti rozvoje PRM DKNL: 2



Vytvořit okružní křižovatku u objektu ZŠ a MŠ při léčebně zrakových vad	
žadatel projektu	KHK, město DKNL
role města	iniciační, realizační
partneři projektu/dotčený orgán	Královéhradecký kraj, SS KHK, SÚS KHK, odbor RISM MěÚ DKNL
zdůvodnění a přínos projektu pro rozvoj města	zprehlednění křižovatky, ve které vyúsťují ulice Legionářská, Sladkovského, Tyršova a Čelakovského – zajištění bezpečnějšího a plynulejšího provozu
typ projektu	investiční
důležitost projektu	vysoká
předpokládané náklady projektu	10,5 mil. Kč
předpokládané zdroje financování projektu	EU – IROP 2014–2020 (PO 1: Konkurenceschopné, dostupné a bezpečné regiony, SC 1.1: Zvýšení regionální mobility prostřednictvím modernizace a rozvoje sítí regionální silniční infrastruktury navazující na síť TEN-T) prostředky Královéhradeckého kraje vlastní prostředky
vazby na strategické dokumenty	Strategie rozvoje Královéhradeckého kraje 2014–2020 (SO 2: Dopravní dostupnost a mobilita, StC 2.2: Zlepšit stav regionální dopravní infrastruktury s ohledem na plynulost dopravy a bezpečnost a zdraví obyvatel) Program rozvoje Královéhradeckého kraje 2014–2016 (Opatření 2.2.1: Rozvoj regionální silniční dopravy) Integrovaná strategie území MAS Královédvorská pro programové období 2014–2020 (KOR 4: Infrastruktura, StC: Zlepšit stav a dostupnost infrastruktury území s ohledem na bezpečnost, kvalitu života a zdraví obyvatel, s důrazem na bezbariérovost, SC 4.1: Zdokonalit stav dopravní infrastruktury)
místo realizace projektu	parcely KN 673/6, KN 3596/1, KN 3610/1, KN 3631/2, KN 4157, KN 4159
předpokládaný časový harmonogram projektu	2017–2018
odpovědnost za realizaci projektu	Královéhradecký kraj – SÚS KHK město DKNL – odbor RISM, ODP MěÚ DKNL
stav připravenosti projektu	vydané územní rozhodnutí
doplňující informace	vazba na klíčové oblasti rozvoje PRM DKNL: 2



Rekonstrukce vybraných prvků infrastruktury na území města	
žadatel projektu	město DKNL
role města	realizační
partneři projektu/dotčený orgán	MMR, MŽP, odbor RISM, ODP a OEMM MěÚ DKNL, Technické služby města Dvora Králové nad Labem, Městské vodovody a kanalizace Dvůr Králové nad Labem, s. r. o.
zdůvodnění a přínos projektu pro rozvoj města	zkvalitnění infrastruktury na území města
typ projektu	investiční
důležitost projektu	vysoká
předpokládané náklady projektu	40 mil. Kč
předpokládané zdroje financování projektu	EU – IROP 2014–2020 (PO 1: Konkurenceschopné, dostupné a bezpečné regiony, SC 1.1: Zvýšení regionální mobility prostřednictvím modernizace a rozvoje sítí regionální silniční infrastruktury navazující na síť TEN-T) EU – OP ŽP 2014–2020 (PO 1: Zlepšování kvality vody a snižování rizika povodní, SC: 1.1: Snižit množství vypouštěného znečištění do povrchových i podzemních vod z komunálních zdrojů a vnos znečišťujících látek do povrchových a podzemních vod) vlastní prostředky
vazby na strategické dokumenty	Strategie rozvoje Královéhradeckého kraje 2014–2020 (SO 2: Dopravní dostupnost a mobilita, StC 2.2: Zlepšit stav regionální dopravní infrastruktury s ohledem na plynulost dopravy a bezpečnost a zdraví obyvatel a SO 4: Environmentální prostředí a síť, StC 4.1: Zlepšit stav vodohospodářské infrastruktury na území kraje a zajistit dostatečnou ochranu před povodněmi) Program rozvoje Královéhradeckého kraje 2014–2016 (Opatření 2.2.1: Rozvoj regionální silniční dopravy a Opatření 4.1.1: Budování a modernizace vodovodní a kanalizační sítě včetně ČOV) Integrovaná strategie území MAS Královédvorská pro programové období 2014–2020 (KOR 4: Infrastruktura, StC: Zlepšit stav a dostupnost infrastruktury území s ohledem na bezpečnost, kvalitu života a zdraví obyvatel, s důrazem na bezbariérovost, SC 4.1: Zdokonalit stav dopravní infrastruktury a SC 4.2: Zdokonalit stav technické infrastruktury)
místo realizace projektu	oprava vytipovaných úseků místních komunikací, chodníků, veřejného osvětlení, vodovodu a kanalizace ve městě
předpokládaný časový harmonogram projektu	2016–2018
odpovědnost za realizaci projektu	odbor RISM MěÚ DKNL, Technické služby města Dvora Králové nad Labem, Městské vodovody a kanalizace Dvůr Králové nad Labem, s. r. o.
stav připravenosti projektu	záměr
doplňující informace	vazba na klíčové oblasti rozvoje PRM DKNL: 2, 5 vazba na aktivity uvedené v rámci: Opatření 2.1.1 <i>Rekonstruovat silnice a místní komunikace včetně doprovodné infrastruktury,</i> Opatření 2.1.2 <i>Zlepšit propojení centra s okrajovými částmi města pro pěší a cyklisty</i> Opatření 2.2.1 <i>Zkvalitnit technickou infrastrukturu včetně zajištění jejího optimálního rozvoje</i>



Rekonstruovat budovu v Komenského ulici č. p. 795	
žadatel projektu	město DKNL
role města	realizační
partneři projektu/dotčený orgán	MŽP, odbor RISM MěÚ DKNL
zdůvodnění a přínos projektu pro rozvoj města	úspora finančních prostředků vynakládaných na provoz chodu MěÚ, zlepšení pracovních podmínek některých zaměstnanců MěÚ, lepší dostupnost MěÚ pro občany města, vhodnější prostory pro potřeby DDM Jednička
typ projektu	investiční
důležitost projektu	vysoká
předpokládané náklady projektu	40 mil. Kč
předpokládané zdroje financování projektu	EU – OP ŽP 2014–2020 (PO 5: Energetické úspory, SC 1: Snížit energetickou náročnost veřejných budov a zvýšit využití obnovitelných zdrojů energie) vlastní prostředky
vazby na strategické dokumenty	Strategie rozvoje Královéhradeckého kraje 2014–2020 (SO 4: Environmentální prostředí a sítě, StC 4.3: Zajistit udržitelné zásobování energiemi a jejich šetrné využívání na celém území Královéhradeckého kraje) Program rozvoje Královéhradeckého kraje 2014–2016 (Opatření 4.3.2: Zavádění energetických úspor)
místo realizace projektu	parcely KN st. 73, KN st. 5525, KN st. 5526 (vše k. ú. Dvůr Králové nad Labem)
předpokládaný časový harmonogram projektu	2016–2018
odpovědnost za realizaci projektu	odbor RISM MěÚ DKNL
stav připravenosti projektu	vydáno stavební povolení, zpracována dokumentace pro provedení stavby (nutno aktualizovat)
doplňující informace	vazba na klíčové oblasti rozvoje PRM DKNL: 2, 4, 6



Vybudování cyklostezky v úseku Stanovice – Žireč	
žadatel projektu	město DKNL, obec Stanovice
role města	realizační
partneři projektu/dotčený orgán	Královéhradecký kraj, MMR, MD, obec Stanovice, odbor RISM MěÚ DKNL
zdůvodnění a přínos projektu pro rozvoj města	zajištění bezpečnějšího propojení obce Stanovice s místní částí Žireč pro osoby jedoucí na kole
typ projektu	investiční
důležitost projektu	vysoká
předpokládané náklady projektu	30 mil. Kč
předpokládané zdroje financování projektu	EU – IROP 2014–2020 (PO 1: Konkurenceschopné, dostupné a bezpečné regiony, SC: 1.2: Zvýšení podílu udržitelných forem dopravy) dotace ze SFDI Královéhradecký kraj (Dotační strategie Královéhradeckého kraje 2014–2016 – Opatření 4.1: Zkvalitnění turistických tras) vlastní prostředky
vazby na strategické dokumenty	Strategie rozvoje Královéhradeckého kraje 2014–2020 (SO 2: Dopravní dostupnost a mobilita, StC 2.2: Zlepšit stav regionální dopravní infrastruktury s ohledem na plynulost dopravy a bezpečnost a zdraví obyvatel) Program rozvoje Královéhradeckého kraje 2014–2016 (Opatření 2.2.3: Podpora nemotorové dopravy s důrazem na cyklistiku) Integrovaná strategie území MAS Královédvorská pro programové období 2014–2020 (KOR 2: Cestovní ruch, StC: Zatraktivnit Královédvorská z pohledu cestovního ruchu – region přitažlivý pro návštěvníky, nabízející pracovní příležitosti jeho obyvatelům, SC 2.1: Zvýšit kvalitu infrastruktury cestovního ruchu a KOR 3: Volný čas, StC: Vytvořit podmínky pro kvalitní rozvoj kultury a sportu v regionu a zkvalitnit nabídku trávení volného času jeho obyvatelů i návštěvníků, SC 3.2: Zajistit bezpečnost obyvatel a snížit rizika v oblasti nebezpečných společenských jevů a KOR 4: Infrastruktura, StC: Zlepšit stav a dostupnost infrastruktury území s ohledem na bezpečnost, kvalitu života a zdraví obyvatel, s důrazem na bezbariérovost, SC 4.1: Zdokonalit stav dopravní infrastruktury)
místo realizace projektu	území obce Stanovice a území místní části Žireč města DKNL
předpokládaný časový harmonogram projektu	2017–2018
odpovědnost za realizaci projektu	odbor RISM, OEMM, ODP MěÚ DKNL
stav připravenosti projektu	příprava projektové dokumentace pro územní řízení
doplňující informace	vazba na klíčové oblasti rozvoje PRM DKNL: 2, 3, 4 vazba na aktivity <i>Zajistit propojení okolních obcí Kuks a Bílá Třemešná s městem Dvůr Králové nad Labem</i> (v rámci opatření 2.1.2) a <i>Usilovat o dobudování Labské cyklostezky z Kuksu až k údolní nádrži Les Království</i> (v rámci opatření 3.1.1)



Vybudovat splaškovou kanalizační síť a ČOV v místní části Žireč	
žadatel projektu	město DKNL
role města	realizační
partneři projektu/dotčený orgán	MŽP, Městské vodovody a kanalizace Dvůr Králové nad Labem, s. r. o., odbor RISM a OŽP MěÚ DKNL
zdůvodnění a přínos projektu pro rozvoj města	rozšíření dostupné technické infrastruktury, pozitivní dopady na životní prostředí v důsledku vybudování kanalizační sítě a ČOV
typ projektu	investiční
důležitost projektu	střední
předpokládané náklady projektu	v řádu desítek mil. Kč
předpokládané zdroje financování projektu	EU – OP ŽP 2014–2020 (PO 1: Zlepšování kvality vody a snižování rizika povodní, SC: 1.1: Snižit množství vypouštěného znečištění do povrchových i podzemních vod z komunálních zdrojů a vnos znečišťujících látek do povrchových a podzemních vod) vlastní prostředky
vazby na strategické dokumenty	Strategie rozvoje Královéhradeckého kraje 2014–2020 (SO 4: Environmentální prostředí a síť, StC 4.1: Zlepšit stav vodohospodářské infrastruktury na území kraje a zajistit dostatečnou ochranu před povodněmi) Program rozvoje Královéhradeckého kraje 2014–2016 (Opatření 4.1.1: Budování a modernizace vodovodní a kanalizační sítě včetně ČOV) Integrovaná strategie území MAS Královédvorský pro programové období 2014–2020 (KOR 4: Infrastruktura, StC: Zlepšit stav a dostupnost infrastruktury území s ohledem na bezpečnost, kvalitu života a zdraví obyvatel, s důrazem na bezbariérovost, SC 4.2: Zdokonalit stav technické infrastruktury)
místo realizace projektu	parcela KN 24/2 (k. ú. Žireč Městys)
předpokládaný časový harmonogram projektu	2016 a dále (bude se odvíjet od harmonogramu vypsanych výzev)
odpovědnost za realizaci projektu	odbor RISM MěÚ DKNL, Městské vodovody a kanalizace Dvůr Králové nad Labem, s. r. o.
stav připravenosti projektu	příprava projektové dokumentace pro územní rozhodnutí
doplňující informace	vazba na klíčové oblasti rozvoje PRM DKNL: 2, 5



Řešit čištění odpadních vod v rámci města	
žadatel projektu	město DKNL
role města	realizační
partneři projektu/dotčený orgán	MŽP, odbor RISM a OŽP MěÚ DKNL
zdůvodnění a přínos projektu pro rozvoj města	zlepšení stávající situace v oblasti čištění vod v rámci města
typ projektu	investiční
důležitost projektu	vysoká
předpokládané náklady projektu	250–300 mil. Kč
předpokládané zdroje financování projektu	EU – OP ŽP 2014–2020 (PO 1: Zlepšování kvality vody a snižování rizika povodní, SC: 1.1: Snižit množství vypouštěného znečištění do povrchových i podzemních vod z komunálních zdrojů a vnos znečišťujících látek do povrchových a podzemních vod) vlastní prostředky
vazby na strategické dokumenty	Strategie rozvoje Královéhradeckého kraje 2014–2020 (SO 4: Environmentální prostředí a síť, StC 4.1: Zlepšit stav vodohospodářské infrastruktury na území kraje a zajistit dostatečnou ochranu před povodněmi) Program rozvoje Královéhradeckého kraje 2014–2016 (Opatření 4.1.1: Budování a modernizace vodovodní a kanalizační sítě včetně ČOV) Integrovaná strategie území MAS Královédvorský pro programové období 2014–2020 (KOR 4: Infrastruktura, StC: Zlepšit stav a dostupnost infrastruktury území s ohledem na bezpečnost, kvalitu života a zdraví obyvatel, s důrazem na bezbariérovost, SC 4.2: Zdokonalit stav technické infrastruktury)
místo realizace projektu	v případě varianty využití stávající ČOV: parcely uvedené na LV č. 8055 v k. ú. Dvůr Králové nad Labem (vyjma parcel KN 2470/2, KN 3787/1, KN 3787/4, KN 4089, KN 4090) v případě varianty výstavby nové ČOV: parcely KN 2649/1, KN 2650/4, KN 2650/5, KN 2650/7, KN 2651, KN 2654 (vše k. ú. Dvůr Králové nad Labem)
předpokládaný časový harmonogram projektu	2016 a dále (bude se odvíjet od harmonogramu vypsanych výzev)
odpovědnost za realizaci projektu	vedení města, odbor RISM MěÚ DKNL
stav připravenosti projektu	záměr, momentálně ve fázi hledání optimálního řešení
doplňující informace	vazba na klíčové oblasti rozvoje PRM DKNL: 2, 5



Výměna chladicího zařízení v objektu zimního stadionu	
žadatel projektu	město DKNL
role města	realizační
partneři projektu/dotčený orgán	MŽP, odbor RISM a OŽP MěÚ DKNL, Technické služby města Dvora Králové nad Labem
zdůvodnění a přínos projektu pro rozvoj města	zvýšení bezpečnosti provozu zimního stadionu
typ projektu	investiční
důležitost projektu	vysoká
předpokládané náklady projektu	25 mil. Kč
předpokládané zdroje financování projektu	EU – OP ŽP 2014–2020 (PO 3: Odpady a materiálové toky, ekologické zátěže a rizika, SC: 3.5: Snížit environmentální rizika a rozvíjet systémy jejich řízení) vlastní prostředky
vazby na strategické dokumenty	Integrovaná strategie území MAS Královédvorský pro programové období 2014–2020 (KOR 4: Infrastruktura, StC: Zlepšit stav a dostupnost infrastruktury území s ohledem na bezpečnost, kvalitu života a zdraví obyvatel, s důrazem na bezbariérovost, SC 4.2: Zdokonalit stav technické infrastruktury)
místo realizace projektu	parcela KN st. 5243 (k. ú. Dvůr Králové nad Labem)
předpokládaný časový harmonogram projektu	2017–2018
odpovědnost za realizaci projektu	odbor RISM MěÚ DKNL
stav připravenosti projektu	příprava zadání na vypracování projektové dokumentace na technologii
doplňující informace	vazba na klíčové oblasti rozvoje PRM DKNL: 2, 4, 5 vazba na aktivitu <i>Zkvalitnit areál zimního stadionu včetně jeho lepší dostupnosti</i> uvedenou v rámci opatření 4.1.1



Zajistit bezbariérové přístupy do ZŠ a budování odborných učeben na ZŠ	
žadatel projektu	město DKNL
role města	realizační
partneři projektu/dotčený orgán	MMR, MŠMT, Královéhradecký kraj, jednotlivé ZŠ na území města, odbor RISM a ŠKS MěÚ DKNL
zdůvodnění a přínos projektu pro rozvoj města	zajištění lepší dostupnosti budov škol, zkvalitnění zázemí pro potřeby výuky
typ projektu	investiční
důležitost projektu	vysoká
předpokládané náklady projektu	v řádu desítek mil. Kč
předpokládané zdroje financování projektu	EU – IROP 2014–2020 (PO 2: Zkvalitnění veřejných služeb a podmínek života pro obyvatele regionů, SC: 2.4: Zvýšení kvality a dostupnosti infrastruktury pro vzdělávání a celoživotní učení) EU – OP VVV 2014–2020 (PO 3: Rovný přístup ke kvalitnímu předškolnímu, primárnímu a sekundárnímu vzdělávání, SC 3.5: Zvýšení kvality vzdělávání a odborné přípravy včetně posílení jejich relevance pro trh práce) Národní rozvojový program mobility pro všechny Královéhradecký kraj (Dotační strategie Královéhradeckého kraje 2014–2016 – Opatření 2.1: Podpora vzdělávání) vlastní prostředky
vazby na strategické dokumenty	Národní rozvojový program mobility pro všechny (Opatření: Odstraňování bariér v budovách) Strategie rozvoje Královéhradeckého kraje 2014–2020 (SO 1: Konkurenceschopnost a inovace, StC 1.3: Zvýšit zaměstnanost v Královéhradeckém kraji zlepšením vzdělanostní struktury obyvatel a jejím propojením na regionální trh práce) Program rozvoje Královéhradeckého kraje 2014–2016 (Opatření 1.3.1: Podpora předškolního, primárního, sekundárního, základního uměleckého a zájmového vzdělávání)
místo realizace projektu	parcely KN st. 66, KN st. 132, KN st. 245, KN st. 485, KN st. 864, KN st. 904/1, KN st. 1047, KN st. 1064, KN st. 4147 (vše k.ú. Dvůr Králové nad Labem), KN st. 27 (k. ú. Žireč Městys)
předpokládaný časový harmonogram projektu	2017–2018
odpovědnost za realizaci projektu	odbor RISM MěÚ DKNL
stav připravenosti projektu	zpracování a aktualizace projektové dokumentace
doplňující informace	vazba na klíčové oblasti rozvoje PRM DKNL: 2, 4, 6



5 IMPLEMENTAČNÍ ČÁST

Program rozvoje města Dvůr Králové nad Labem je zpracováván pro období let 2016–2022. V dokumentu jsou zmiňovány i aktivity, u nichž je realizace předpokládána v období 2022 a dále. Je to z toho důvodu, že se s uskutečněním těchto aktivit ve městě v budoucnu počítá, nicméně do roku 2022 není reálné zajistit jejich realizaci.

Pro úspěšné nastavení a praktické využití strategického dokumentu je nezbytné definovat a popsat následující systémy:

- Systém řízení a organizačního zajištění naplňování Programu rozvoje
- Systém financování Programu rozvoje
- Systém aktualizace Programu rozvoje
- Systém monitoringu a vyhodnocování realizace Programu rozvoje

5.1 SYSTÉM ŘÍZENÍ A ORGANIZAČNÍHO ZAJIŠTĚNÍ NAPLŇOVÁNÍ PROGRAMU ROZVOJE

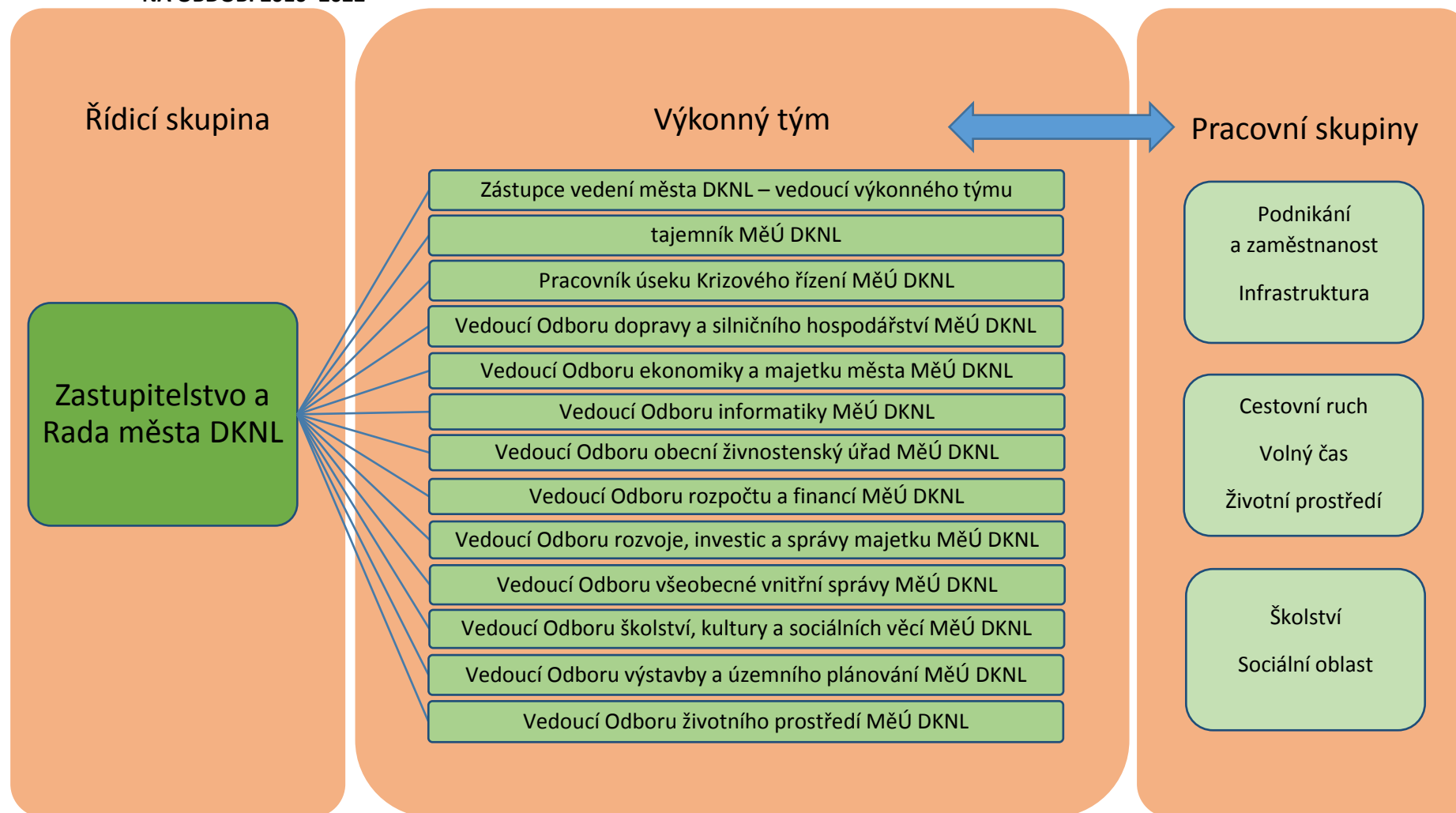
Systém efektivního naplňování strategického plánu obecně může být zajištěn jedině díky jednoznačnému systému řízení. Bezpochyby to platí i pro tento rozvojový plánovací dokument. Jedná se tedy o zajištění postupného naplňování stanovené vize, strategických cílů, opatření a aktivit. Pro tyto účely byly stanoveny následující tři hierarchické úrovně systému řízení a organizačního zajištění naplňování Programu rozvoje (viz schéma 3).

Řídící skupina

Řídící skupina představuje hlavní orgán, který je zodpovědný za postupné naplňování Programu rozvoje. Řídící skupina rozhoduje o tom, zda přijme/nepřijme a schválí/neschválí předložené rozvojové projekty (včetně jejich navrženého rozpočtu), které jsou v souladu se schváleným plánovacím dokumentem. Řídící skupina dále určí osobu, tzv. garanta Programu rozvoje, jehož rolí bude iniciovat a koordinovat všechny činnosti spojené s realizací a aktualizacemi Programu rozvoje. Garant Programu rozvoje by měl být jeden z členů řídicí skupiny, příp. výkonného týmu.



SCHÉMA 3: ZNÁZORNĚNÍ SYSTÉMU ŘÍZENÍ A ORGANIZAČNÍHO ZAJIŠTĚNÍ NAPLŇOVÁNÍ PROGRAMU ROZVOJE MĚSTA DVŮR KRÁLOVÉ NAD LABEM NA OBDOBÍ 2016–2022



Poznámka: Role Zastupitelstva a Rady města Dvůr Králové nad Labem se budou v procesu naplňování Programu rozvoje řídit dle zákonem svěřených kompetencí.



Výkonný tým

Výkonný tým je složen z představitelů města a vybraných zaměstnanců města. Vedoucím výkonného týmu je místostarostka města. Stěžejním úkolem výkonného týmu v procesu implementace Programu rozvoje je předkládat řídicí skupině konkrétní návrhy projektů a rozvojových aktivit, které jsou v souladu se schváleným strategickým dokumentem. Dalšími úkoly výkonného týmu jsou: monitoring a průběžné vyhodnocování naplňování jednotlivých aktivit a zajištění aktualizace Programu rozvoje (vlastními silami či za pomoci externí osoby).

Pracovní skupiny

V rámci tvorby Programu rozvoje města Dvůr Králové nad Labem na období 2016–2022 byly stanoveny tři pracovní skupiny, které byly nazvány podle klíčových oblastí rozvoje řešených v rámci Programu rozvoje:

- Pracovní skupina **Podnikání a zaměstnanost, Infrastruktura**
- Pracovní skupina **Cestovní ruch, Volný čas, Životní prostředí**
- Pracovní skupina **Školství, Sociální oblast**

Tyto skupiny byly složeny ze zástupců vedení města (starosta, zástupci z řad členů rady města, zastupitelé), zástupců jednotlivých odborů městského úřadu a též ze zástupců odborné veřejnosti, expertů vybraných vždy s ohledem na oblast řešení v rámci dané pracovní skupiny.

Pracovní skupiny sehrály velmi významnou roli již při samotné tvorbě Programu rozvoje, neboť na setkáních těchto skupin byly projednávány jednotlivé návrhy, hodnoceny problémy, stanovena významnost opatření a aktivit apod., které byly navrženy zpracovateli dokumentu.

V rámci procesu implementace bude stěžejním úkolem pracovních skupin předkládání stanovisek a doporučení ve vazbě na proces implementace Programu rozvoje (např. vyjádření k aktualizacím, apod.).

Zapojení dalších subjektů

Do procesu implementace Programu rozvoje budou zapojeny i další subjekty, které budou plnit funkci poradní. Ze subjektů lze jmenovat např. komise rady města, zástupce příspěvkových organizací zřízených městem, zástupce osadních výborů, zástupce zájmových spolků, zástupce z podnikatelské sféry, experty z řad odborné veřejnosti, apod.



5.2 SYSTÉM FINANCOVÁNÍ PROGRAMU ROZVOJE

Z hlediska naplňování jednotlivých projektových záměrů Programu rozvoje jsou nutné finanční prostředky. Realizace řady navržených aktivit se bezpochyby neobejde bez vnější finanční podpory. Proto je důležité využívat dostupné vnější finanční zdroje, jejichž příspěvek významně napomůže k jejich realizaci.

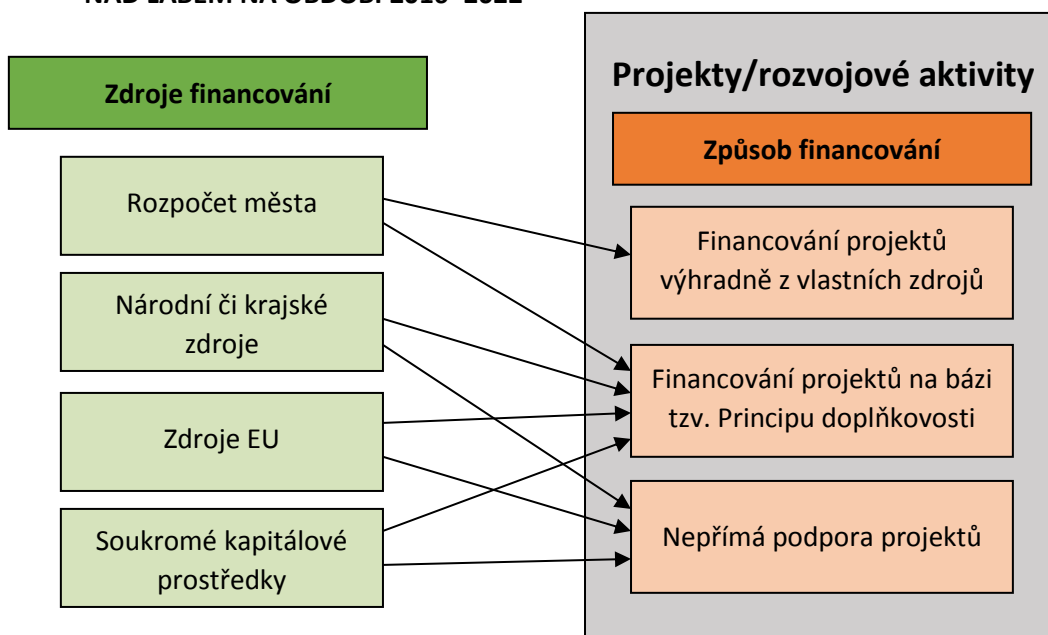
Financování rozvojových aktivit lze zajistit třemi předpokládanými způsoby:

1. **Financování projektů výhradně z vlastních zdrojů** – jednotlivé projekty jsou financovány výhradně z rozpočtu města.
2. **Financování projektů na bázi tzv. principu doplňkovosti** – jednotlivé projekty jsou financovány z převážné části prostřednictvím externích finančních zdrojů a částečně z vlastních zdrojů. Externí finanční prostředky lze rozdělit na nevratné (dotace, granty) a vratné (úvěry, zápůjčky apod.). Především nevratné externí finanční prostředky představují velmi významný podíl finančních zdrojů, které jsou potřebné k realizaci daného projektu (mohou pokrýt až 85 či 90 % celkových nákladů projektu). Z pohledu externích zdrojů lze uvažovat o následujících zdrojích financování:
 - z rozpočtu Evropské unie – strukturální fondy EU
 - ze státního rozpočtu ČR
 - z rozpočtu Královéhradeckého kraje
 - ze soukromých kapitálových prostředků (bankovní úvěry, zdroje soukromého sektoru, prostředky nestátních neziskových organizací).
3. **Nepřímá podpora projektů** – město Dvůr Králové nad Labem se nepodílí ani finančně, ani realizačně na přípravě a realizaci projektů. Role města je v tomto případě iniciační a komunikační, čímž napomáhá k prosazování daného projektového záměru.

Vazby systému financování Programu rozvoje znázorňuje schéma 4.



SCHÉMA 4: VAZBY SYSTÉMU FINANCOVÁNÍ PROGRAMU ROZVOJE MĚSTA DVŮR KRÁLOVÉ NAD LABEM NA OBDOBÍ 2016–2022



5.3 SYSTÉM AKTUALIZACE PROGRAMU ROZVOJE

Nedílnou součástí implementace Programu rozvoje je i jeho aktualizace. Jedná se totiž o tzv. „živý“ dokument, který by měl být aktualizován v čase. Šestileté období představuje dlouhou dobu, během které může dojít k výrazným změnám, ať se jedná o pozitivní či negativní trendy vývoje. Z výrazných změn lze jmenovat např. zásadní změny v hospodářské či regionální politice EU, potažmo České republiky, změny v důsledku komunálních voleb apod.

Aktualizace probíhá na základě vyhodnocení realizace Programu rozvoje města, pokud nastaly významné skutečnosti ohledně realizace. Jmenovat lze např. situaci, kdy na základě kontroly naplňování strategických cílů lze vypustit, upravit či doplnit opatření nebo aktivity. Může dojít i k pozměnění samotných strategických cílů.

Komplexní aktualizaci Programu rozvoje je doporučeno provést podle potřeb samotného města, především pokud by nastaly výše jmenované skutečnosti. Pokud tyto skutečnosti nenastanou, ke komplexní aktualizaci Programu rozvoje by mělo dojít nejdříve v polovině plánovacího období, tj. po třech letech. Dílčí revize dokumentu mohou probíhat průběžně, nejlépe ke konci každého kalendářního roku, ve vazbě na formulování dalších realizačních akcí Programu rozvoje a ve vazbě na rozpočet města (jedná se především o úpravu předpokládaného časového harmonogramu, nákladů a zdrojů financování)⁸⁷.

⁸⁷ Zdroj: GaREP spol. s r.o., e-Rozvoj.cz, s.r.o. (2013): Metodika tvorby programu rozvoje obce. Ministerstvo pro místní rozvoj České republiky, 70 s.



S aktualizací a dílčími revizemi souvisí pravidelná tvorba akčního plánu, kdy jsou každoročně zhodnoceny uskutečněné aktivity a rozpracován plán činností na další rok. Tvorba akčního plánu na následující období, při využití zásobníku projektů, je úzce spjata s otázkou tvorby rozpočtu města. Aktualizace může být provedena buď dodatkem ke stávajícímu Programu rozvoje města, nebo přímo úpravou Programu rozvoje, čímž vznikne nová verze (vhodnější varianta). Je nezbytné uvést termín aktualizace a vyznačit provedené změny.

Za zajištění aktualizace a dílčích revizí Programu rozvoje města Dvůr Králové nad Labem je zodpovědný výkonný tým.

5.4 SYSTÉM MONITORINGU A VYHODNOCOVÁNÍ REALIZACE PROGRAMU ROZVOJE

Systém monitoringu a vyhodnocování realizace Programu rozvoje města Dvůr Králové nad Labem je důležitou součástí celého strategického dokumentu. Pro hodnocení byla zvolena metoda indikátorů. V rámci této metody jsou předem stanoveny ukazatele, pomocí nichž dochází k průběžnému hodnocení dosažených změn v rámci implementace Programu rozvoje a tedy i evaluaci úspěšnosti strategie. Indikátorová metoda je v současné době hojně využívána, např. ve strategických dokumentech na úrovni kraje i celé České republiky či v operačních programech pro implementaci kohezní politiky EU.

Pro potřeby Programu rozvoje města Dvůr Králové nad Labem na období 2016–2022 byly zvoleny dvě úrovně monitorovacích indikátorů:

- **Indikátor výsledku** – dosažitelný realizací souboru opatření, projektů/aktivit. V rámci dokumentu se jedná o hierarchickou úroveň strategických cílů.
- **Indikátor výstupu** – dosažitelný realizací konkrétního projektu/aktivity, tj. v rámci dokumentu se jedná o úroveň konkrétních navržených aktivit.

U každého navrženého indikátoru je definována měrná jednotka, hodnota indikátoru v současnosti a hodnota požadovaného cílového stavu. Cílový stav představuje hodnotu, které chceme ke konci programového období dosáhnout (v některých případech je uvedena frekvence za určité časové období). Pokud je u indikátoru uvedena měrná jednotka ANO/NE, výchozí a cílový stav je hodnocen v nula-jedničkovém měřítku, kde nula znamená NE a jednička znamená ANO.

Frekvence sledování indikátorů je doporučena následovně: u indikátorů výsledku je doporučeno provést hodnocení v polovině plánovacího období, tj. po třech letech, u indikátorů výstupu je doporučeno provést hodnocení v periodě jednoho roku.



Předpokládanými zdroji dat pro hodnocení naplňování daných indikátorů budou podklady a dokumenty jednotlivých odborů města Dvůr Králové nad Labem.

Indikátorové sady monitorovacích ukazatelů za jednotlivé klíčové oblasti rozvoje jsou uvedeny v následujících tabulkách.



TABULKA 74: SADA MONITOROVACÍCH UKAZATELŮ KLÍČOVÉ OBLASTI ROZVOJE PODNIKÁNÍ A ZAMĚSTNANOST

Klíčová oblast	PODNIKÁNÍ A ZAMĚSTNANOST	Monitorovací ukazatel	Jednotka	Výchozí stav	Cílový stav
Cíl	Rozvoj průmyslových ploch na území města	Celková nově využitá plocha stávajících zón i opětovně využitých chátrajících průmyslových ploch a objektů	m ²	0	Celková výměra plochy, u které došlo k využití
Opatření	Zajistit větší využití stávajících průmyslových zón a prozkoumat možnosti vzniku nových zón				
Aktivity	Zajistit větší využití průmyslové zóny Borka	Nově využitá plocha průmyslové zóny	m ²	0	30 000
	Zajistit využití průmyslové zóny Sylvárov	Nově využitá plocha průmyslové zóny	m ²	0	15 000
	Zajistit využití průmyslové zóny Zboží	Nově využitá plocha průmyslové zóny	m ²	0	50 000
	Vytipovat nové plochy na území města s potenciálem vzniku průmyslové zóny	Počet vytipovaných potencionálních průmyslových ploch	počet	0	2
Opatření	Zajistit revitalizaci a opětovné využití chátrajících ploch				
Aktivity	Iniciovat revitalizaci chátrajícího nedokončeného průmyslového areálu firmy MILCOM, a. s.	Počet nově uskutečněných jednání	počet/rok	0	1/rok
		Podíl obnovené plochy průmyslového areálu	%	0	30
	Intenzivně jednat s vlastníky chátrající Deuschovy vily	Počet nově uskutečněných jednání	počet/rok	0	1/rok
		Podíl obnovené plochy průmyslového areálu	%	0	50
	Intenzivně jednat s vlastníkem chátrajícího průmyslového areálu firmy Vánoční ozdoby, DUV – družstvo	Počet nově uskutečněných jednání	počet/rok	0	1/rok
		Podíl obnovené plochy průmyslového areálu	%	0	30
	Intenzivně jednat s vlastníky dalších vybraných chátrajících ploch a objektů na území města	Počet nově uskutečněných jednání	počet/rok	0	1/rok vlastník daného areálu
		Počet obnovených chátrajících ploch a objektů	počet	0	2



Cíl	Podpora podnikatelské činnosti ve městě	Počet nově uskutečněných aktivit zaměřených na podporu podnikání na území města	počet	0	12
Opatření	Zlepšit spolupráci městský úřad – podnikatelé				
Aktivity	Prohlubovat komunikační platformu – město x podnikatelé	Počet nově uskutečněných informačních schůzek	počet/rok	0	2/rok
Opatření	Vytvořit příhodné podnikatelské podmínky za účelem přilákání nových podnikatelských subjektů do města				
Aktivity	Zajistit odpovídající podmínky pro realizaci podnikatelského záměru	Počet budov/ploch vhodných pro podnikatelskou činnost se zajištěnými odpovídajícími podmínkami	počet	0	4
	Vytvořit a propagovat výhodné pobídky pro nové podnikatele	Počet nově působících podnikatelských subjektů ve městě	počet/rok	0	2/rok
	Pokusit se do města přilákat podnikatelské subjekty, které podnikají v oborech, ve kterých je ve městě dostatek kvalifikované pracovní síly	Počet nově působících subjektů podnikajících v oborech, ve kterých je ve městě dostatek kvalifikované pracovní síly	počet	0	2
	Pokusit se do města přitáhnout významného investora	Nově působící významný investor ve městě	ANO/NE	0	1
Opatření	Zvýšit variabilitu dostupných pracovních míst vhodných k uplatnění vybraných cílových skupin				
Aktivity	Podpořit vznik nových chráněných dílen	Počet nově vytvořených chráněných pracovních míst ve městě	počet	0	20
	Podpořit sladování rodinného a pracovního života matek s nezletilými dětmi za účelem jejich většího uplatnění na trhu práce	Počet nově vytvořených pracovních míst se zajištěnými možnostmi týkajícími se sladování rodinného a pracovního života matek s nezletilými dětmi	počet	0	10



TABULKA 75: SADA MONITOROVACÍCH UKAZATELŮ KLÍČOVÉ OBLASTI ROZVOJE INFRASTRUKTURA

Klíčová oblast	INFRASTRUKTURA	Monitorovací ukazatel	Jednotka	Výchozí stav	Cílový stav
Cíl	Zkvalitnění dopravy a dopravní infrastruktury	Celkový počet nově uskutečněných projektů zaměřených na zkvalitnění dopravní infrastruktury	počet	0	22
Opatření	Rekonstruovat silnice a místní komunikace včetně doprovodné infrastruktury				
Aktivity	Rekonstruovat silnici II/299 včetně doprovodné infrastruktury	Délka úseku rekonstruované silnice	km	0	5,7
	Rekonstruovat silnici III/29915 včetně doprovodné infrastruktury	Délka úseku rekonstruované silnice	km	0	1,4
	Rekonstruovat silnici III/30012 včetně doprovodné infrastruktury	Délka úseku rekonstruované silnice	km	0	3,4
	Rekonstruovat další silnice II. a III. třídy na území města včetně doprovodné infrastruktury	Délka úseku rekonstruované silnice	km	0	4,7
	Rekonstruovat místní komunikace na území města	Počet nově rekonstruovaných místních komunikací	počet/rok	0	1/rok
Opatření	Zlepšit propojení centra s okrajovými částmi města pro pěší a cyklisty				
Aktivity	Vybudovat chodník a stezku pro cyklisty do místní části Žireč	Délka nové komunikace pro pěší a cyklistickou dopravu	km	0	2,1
	Vybudovat chodník a stezku pro cyklisty do místní části Zboží	Délka nové komunikace pro pěší a cyklistickou dopravu	km	0	1 (podél II/299); 2,1 (alternativní propojení)
	Vybudovat chodník a stezku pro cyklisty do místní části Verdek	Délka nové komunikace pro pěší a cyklistickou dopravu	km	0	1,3 (podél II/299); 1,8 (alternativní propojení)
	Zajistit propojení okolních obcí Kuks a Bílá Třemešná s městem Dvůr Králové nad Labem	Zajištěno propojení obcí Kuks a Bílá Třemešná s městem Dvůr Králové nad Labem pro potřeby dojíždějících na kole mimo úseky silnic II. a III. třídy	ANO/NE	0	1



Opatření	Zajistit rekonstrukci a rozvoj dalších prvků souvisejících s dopravní infrastrukturou				
Aktivity	Rekonstruovat most J. Palacha	Provedena rekonstrukce mostu J. Palacha	ANO/NE	0	1
	Vytvořit okružní křižovatku u objektu ZŠ a MŠ při léčebně zrakových vad	Vytvořena okružní křižovatka	ANO/NE	0	1
	Zlepšit v centru města situaci řešení dopravy v klidu	Počet nově vytvořených parkovacích míst	počet	0	30
	Vytvořit záchytné parkoviště	Vytvořeno záchytné parkoviště	ANO/NE	0	1
Opatření	Zlepšit dopravní obslužnost města				
Aktivity	Racionalizovat provoz místní hromadné dopravy mezi autobusovým a vlakovým nádražím	Počet nově provedených průzkumů intenzity dopravy MHD mezi autobusovým a vlakovým nádražím	počet/rok	0	1/rok
	Usilovat o vybudování dopravního terminálu	Vybudován dopravní terminál	ANO/NE	0	1
	Rekonstruovat a zmodernizovat vlakové nádraží	Zrekonstruovaná plocha vlakového nádraží	m ²	0	okolo 7 000
Cíl	Zkvalitnit stav a dostupnost dalších prvků infrastruktury na území města	Celkový počet nově uskutečněných aktivit za účelem zkvalitnění dalších prvků infrastruktury na území města	počet	0	20
Opatření	Zkvalitnit technickou infrastrukturu včetně zajištění jejího optimálního rozvoje				
Aktivity	Řešit čištění odpadních vod v rámci města	Vyřešeno čištění odpadních vod v rámci města	ANO/NE	0	1
	Pokračovat v průzkumech zaměřených na vyhledání úseků potrubí s největším průnikem balastních vod	Délka kanalizační sítě, na které byl proveden průzkum	km/rok	0	2/rok
	Postupně rekonstruovat stávající kanalizační síť	Délka nově rekonstruovaných kanalizačních řadů	km/rok	0	0,5/rok
	Vybudovat splaškovou kanalizační síť a ČOV v místní části Žireč	Délka nově vybudovaných kanalizačních řadů	km	0	2,5
		Vybudována ČOV	ANO/NE	0	1
	Vybudovat splaškovou kanalizační síť v místní části Verdek	Délka nově vybudovaných kanalizačních řadů	km	0	3
	Postupně rekonstruovat stávající vodovodní síť	Délka nově rekonstruované vodovodní sítě	km/rok	0	0,5/rok
	Dokončit výstavbu centrální metropolitní sítě na území města	Počet dokončených etap výstavby centrální metropolitní sítě	počet	0	5
Obnovit pořádání informačních schůzek mezi představiteli města a zástupci provozovatelů sítí technické infrastruktury	Počet uskutečněných informačních schůzek	počet/rok	0	1/rok	



Opatření	Zkvalitnit bezpečnostní infrastrukturu				
Aktivity	Zlepšit a rozšířit účinnost uličních hlásičů v záplavové zóně v místech, kde je horší slyšitelnost	Počet nově umístěných uličních hlásičů	počet	0	50
	Zabezpečit hrázkování toku Labe podél zastavěného území ve městě	Délka toku Labe na území města se zabezpečeným hrázkováním	km	0	2,6
Opatření	Zkvalitnit další prvky infrastruktury				
Aktivity	Rekonstruovat budovu v Komenského ulici č. p. 795	Podíl nově zrekonstruované plochy budovy	%	0	100
	Podpořit rozvoj letiště	Počet nově uskutečněných rozvojových aktivit v areálu letiště	počet/rok	0	1/rok
	Zajistit bezbariérové spojení mezi náměstím Václava Hanky a prostorem mezi sportovním a zimním stadionem	Zajištěno bezbariérové spojení	ANO/NE	0	1
	Dokončit opravy hřbitova v místní části Žireč	Dokončeny opravy hřbitova v místní části Žireč	ANO/NE	0	1
Opatření	Vytvořit či aktualizovat vybrané podklady pro potřeby technické mapy města				
Aktivity	Aktualizovat pasporty technické infrastruktury	Počet nově aktualizovaných pasportů technické infrastruktury	počet	0	2
	Aktualizovat další již zpracované pasporty	Počet nově aktualizovaných dalších zpracovaných pasportů	počet	0	4
	Vytvořit pasport hřbových míst	Vytvořen pasport hřbových míst	ANO/NE	0	1
	Vytvořit pasport centrální metropolitní sítě	Vytvořen pasport centrální metropolitní sítě	ANO/NE	0	1



TABULKA 76: SADA MONITOROVACÍCH UKAZATELŮ KLÍČOVÉ OBLASTI ROZVOJE CESTOVNÍ RUCH

Klíčová oblast	CESTOVNÍ RUCH	Monitorovací ukazatel	Jednotka	Výchozí stav	Cílový stav
Cíl	Zabezpečit obnovu a rozvoj turistické infrastruktury	Celkový počet nově realizovaných projektů zaměřených na rozvoj turistické infrastruktury	počet	0	21
Opatření	Rozšířit a zkvalitnit cykloturistickou síť				
Aktivity	Usilovat o dobudování Labské cyklostezky z Kuksu až k údolní nádrži Les Království	Délka nově vybudovaného úseku Labské cyklostezky	km	0	15
	Navýšit počet doprovodných prvků cyklistické infrastruktury	Počet nově vytvořených doprovodných prvků cyklistické infrastruktury	počet	0	15
Opatření	Zajistit posílení a rekonstrukci prvků infrastruktury cestovního ruchu				
Aktivity	Zrevidovat a doplnit na území města dopravní navigační informační systém	Počet nově umístěných prvků dopravního navigačního informačního systému	počet	0	20
	Zajistit modernizaci stávajících veřejných toalet a navýšit jejich množství	Počet modernizovaných veřejných toalet	počet	0	2
		Počet nově vybudovaných veřejných toalet	počet	0	1
	Vytvořit dva parkovací zálivy nebo místa pro turistický autobus	Počet vytvořených parkovacích zálivů nebo míst pro turistický autobus	počet	0	2
Vybudovat vycházkovou a odpočinkovou zónu podél nábřeží řeky Labe	Délka nově vybudované odpočinkové zóny	km	0	1,1	
Opatření	Rozšířit nabídku dostupných služeb a zajímavostí				
Aktivity	Podpořit tematické aktivity v centru města	Počet nově vytvořených tematických aktivit v centru města	počet	0	5
	Rozšířit prostory a nabídku služeb městského informačního centra	Plocha nově dostupných prostorů městského informačního centra	m ²	0	40
		Počet nově poskytovaných služeb	počet	0	1
	Podpořit rozvoj dostupných služeb na zastávkách veřejné dopravy	Počet nově dostupných služeb na zastávkách veřejné dopravy	počet	0	1
Vybudovat kemp v okolí areálu Tyršova koupaliště	Vybudován kemp v okolí areálu Tyršova koupaliště	ANO/NE	0	1	



Opatření	Zajistit rekonstrukci kulturních památek a objektů				
Aktivity	Revitalizovat Valovou uličku	Podíl nově regenerovaného a revitalizovaného území	%	0	60
	Zapojit se do aktivity revitalizace lokality Braunova Betléma	Uskutečněná realizace projektu revitalizace lokality Braunova Betléma	ANO/NE	0	1
	Iniciovat opravy hradebních zdí zbylých z původního opevnění města	Podíl nově opravených hradebních zdí	%	0	10
	Provést restaurování či obnovu dalších kulturních památek na území města	Počet zregenerovaných či obnovených nemovitých kulturních památek	počet	0	5
Cíl	Zvýšit propagaci, informovanost a využít potenciálu města souvisejícího s cestovním ruchem	Počet nově vytvořených propagačních a marketingových materiálů	počet	0	35
Opatření	Zajistit větší propagaci města a jeho zajímavosti				
Aktivity	Rozvinout společnou propagaci ve spolupráci město Dvůr Králové nad Labem – zoo – Kuks	Počet nově vytvořených produktů za účelem společné propagace	počet	0	2
	Zajistit větší propagaci města jako destinace cestovního ruchu	Počet nově vytvořených propagačních nebo marketingových materiálů	počet/rok	0	Nárůst o 1/rok
		Počet nově vytvořených propagačních a informačních způsobů	počet	0	2
	Zajistit větší propagaci dostupných služeb z pohledu cestovního ruchu	Počet více propagovaných dostupných služeb z pohledu cestovního ruchu	počet	0	2
	Zvýšit množství cizojazyčných materiálů	Počet nově propagovaných turisticky zajímavých míst v cizím jazyce	počet/rok	0	Nárůst o 1/rok
		Počet nově vytvořených materiálů v polském jazyce	počet/rok	0	Nárůst o 2/rok
Opatření	Zužítkovat potenciál města v oblasti cestovního ruchu				
Aktivity	Využít historického potenciálu města – objekty, události, významné osobnosti	Počet nově využitých zajímavostí spjatých s historií města	počet	0	2
	Zužítkovat potenciál řeky Labe	Zřízena půjčovna lodí v letním období	ANO/NE	0	1
	Iniciovat využití údolní nádrže Les Království k rekreačním účelům	Počet nově uskutečněných jednání	počet/rok	0	2/rok
	Více propagovat regionální produkt	Počet nově vytvořených způsobů propagace regionálních výrobků	počet	0	2



TABULKA 77: SADA MONITOROVACÍCH UKAZATELŮ KLÍČOVÉ OBLASTI ROZVOJE VOLNÝ ČAS

Klíčová oblast	VOLNÝ ČAS	Monitorovací ukazatel	Jednotka	Výchozí stav	Cílový stav
Cíl	Zkvalitnit objekty, plochy a zařízení související s volnočasovými aktivitami	Celkový počet nově zrekonstruovaných objektů, ploch a zařízení souvisejících s volnočasovými aktivitami	počet	0	10
Opatření	Rekonstruovat a zkvalitnit objekty, plochy a zařízení využívané především pro sportovní volnočasové aktivity				
Aktivity	Zkvalitnit areál zimního stadionu včetně jeho lepší dostupnosti	Počet provedených rozvojových akcí v areálu zimního stadionu a jeho okolí	počet	0	3
	Provést rekonstrukce doprovodného zázemí všesportovního stadionu pod Hankovým domem	Podíl nově zrekonstruované plochy budovy stojící u všesportovního stadionu	%	0	100
		Počet nově vyměněných laviček	počet	0	20
	Rekonstruovat sportovní halu na nábřeží J. Wolkera	Podíl nově zrekonstruované plochy haly	%	0	50
Rekonstruovat stadion v Podharti	Podíl nově regenerovaného a revitalizovaného území stadionu	%	0	15	
Opatření	Rekonstruovat a zkvalitnit prostory určené pro volnočasové aktivity dětí				
Aktivity	Rekonstruovat budovu č. p. 1620, Dům dětí a mládeže JEDNIČKA	Podíl nově zrekonstruované plochy budovy	%	0	20
		Podíl nově provedené revitalizace okolí budovy	%	0	20
	Podporovat revitalizaci hřišť	Počet nově revitalizovaných hřišť	počet	0	2
Opatření	Rekonstruovat a zkvalitnit další objekty, plochy a zařízení využívané především pro volnočasové aktivity				
Aktivity	Rekonstruovat budovu Hankova domu	Podíl nově zrekonstruované plochy budovy	%	0	20
	Pokračovat v rekonstrukci Tyršova koupaliště	Podíl nově zrekonstruované plochy koupaliště	%	0	20



Cíl	Rozvoj volnočasových aktivit stávajících a potencionálních	Počet nově dostupných prvků pro trávení volného času	počet	0	14
Opatření	Usilovat o zajištění postrádaných volnočasových aktivit				
Aktivity	Zajistit vybudování pódia na náměstí	Vybudováno pódium na vybraném náměstí	ANO/NE	0	1
	Vytvořit workoutové hřiště i v dalších lokalitách města	Počet nově vytvořených workoutových hřišť	počet	0	3
	Rozšířit možnosti in-line bruslení	Délka nově vybudované in-line stezky	km	0	1
	Vytipovat a vytvořit dráhu pro singletrack	Vytipovaná lokalita pro singletrack	ANO/NE	0	1
		Vytvořená dráha pro singletrack	ANO/NE	0	1
	Uvažovat o rekonstrukci budovy bývalých městských lázní	Zpracováno posouzení záměru a studie proveditelnosti	ANO/NE	0	1
Uvažovat o výstavbě krytého bazénu	Zpracováno posouzení záměru a studie proveditelnosti	ANO/NE	0	1	
Opatření	Zlepšit podmínky pro provozování činnosti zájmových spolků				
Aktivity	Vytvořit komunitní centrum ve městě	Vytvořeno komunitní centrum ve městě	ANO/NE	0	1
	Zajistit odpovídající zázemí pro potřeby loutkářů ve městě	Zajištěno odpovídající zázemí pro potřeby loutkářů ve městě	ANO/NE	0	1
Opatření	Usilovat o zajištění většího využití vybraných prostor vhodných pro volnočasové aktivity				
Aktivity	Zajistit větší využití parku Schulzovy sady	Počet nově pořádaných/dostupných aktivit	počet	0	3
	Najít vhodné aktivity pro využití přírodního areálu v zoo	Nalezeny vhodné aktivity pro využití amfiteátru v zoo	ANO/NE	0	1



TABULKA 78: SADA MONITOROVACÍCH UKAZATELŮ KLÍČOVÉ OBLASTI ROZVOJE ŽIVOTNÍ PROSTŘEDÍ

Klíčová oblast	ŽIVOTNÍ PROSTŘEDÍ	Monitorovací ukazatel	Jednotka	Výchozí stav	Cílový stav
Cíl	Obnova a rozvoj zeleně a dalších přírodních ploch na území města	Počet lokalit s nově provedenou revitalizací či s navýšeným počtem prvků veřejné zeleně	počet	0	20
Opatření	Revitalizovat stávající plochy zeleně na území města				
Aktivity	Vytvořit Plán péče a údržby veřejné zeleně na území města	Vytvořen Plán péče a údržby veřejné zeleně	ANO/NE	0	1
	Revitalizovat park Schulzovy sady a zajistit jeho průběžnou péči	Podíl nově revitalizovaného území	%	0	20
	Revitalizovat další plochy veřejné zeleně na území města	Počet dalších revitalizovaných ploch veřejné zeleně	počet	0	8
Opatření	Navýšit množství prvků zeleně ve městě				
Aktivity	Zatraktivnit vytipované veřejné plochy vybranými prvky zeleně	Počet zatraktivněných veřejných ploch prvky zeleně	počet	0	5
	Realizovat výsadbu nových alejí	Počet lokalit s nově realizovanou výsadbou nových alejí	počet	0	3
	Vybudovat arboretum ve vytipované lokalitě	Vybudováno arboretum	ANO/NE	0	1
	Zpestřit náměstí T. G. Masaryka zelení	Počet nově umístěných zpestřujících prvků zeleně	počet	0	10
Opatření	Usilovat o zvýšení počtu vodních ploch ve městě				
Aktivity	Vytvořit vodní plochu s možností koupání	Vytvořena vodní plocha s možností koupání	ANO/NE	0	1
	Uvažovat o vytvoření vodní plochy v parku Schulzovy sady	Vytvořena vodní plocha v parku Schulzovy sady	ANO/NE	0	1



Cíl	Minimalizace negativních vlivů na životní prostředí	Počet projektů zaměřených na zmírnění negativních vlivů na životní prostředí	počet	0	12
Opatření	Minimalizovat negativní vlivy v oblasti odpadového hospodářství				
Aktivity	Rozšířit funkce a modernizovat sběrný dvůr	Počet nově dostupných funkcí sběrného dvora	počet	0	2
		Nově dostupná plocha pro potřeby sběrného dvora	m ²	0	10 000
	Zajistit výstavbu kompostárny	Dostupná kompostárna na území města	ANO/NE	0	1
	Navýšit počet kontejnerů na separovaný sběr	Počet nově umístěných kontejnerů na separovaný sběr	počet	0	50
	Rozšířit počet tříděných komodit	Počet nově tříděných komodit	počet	0	2
	Zvýšit povědomí, jak nakládat s odpady a jak být šetrnější k životnímu prostředí	Počet nově vytvořených informačních materiálů	počet/rok	0	1/rok
Opatření	Předejít negativním vlivům na životní prostředí v důsledku realizace preventivních opatření				
Aktivity	Realizovat činnosti za účelem odstranění lokalit starých ekologických zátěží	Nově odstraněné lokality staré ekologické zátěže	počet	0	2
	Podpořit prevenci vzniku odpadů	Podpořena prevence vzniku odpadů	ANO/NE	0	1
Opatření	Zajistit realizaci aktivit zaměřených proti suchu a povodním				
Aktivity	Vytvořit umělé vodní plochy	Počet nově vytvořených umělých vodních ploch	počet	0	2
	Zajistit vytvoření poldru v místní části Žireč	Vytvořen poldr v místní části Žireč	ANO/NE	0	1
	Sjednotit zobrazení informací o výšce hladin na rizikových tocích ve městě, instalovat srážkoměr	Sjednoceno zobrazení informací o výšce hladin na rizikových tocích ve městě	ANO/NE	0	1
		Instalován srážkoměr	ANO/NE	0	1



TABULKA 79: SADA MONITOROVACÍCH UKAZATELŮ KLÍČOVÉ OBLASTI ROZVOJE ŠKOLSTVÍ

Klíčová oblast	ŠKOLSTVÍ	Monitorovací ukazatel	Jednotka	Výchozí stav	Cílový stav
Cíl	Zkvalitnit stávající infrastrukturu škol a školských zařízení	Počet nově uskutečněných projektů za účelem rozvoje objektů škol a školských zařízení	počet	0	14
Opatření	Rekonstruovat budovy škol a školských zařízení včetně související infrastruktury				
Aktivity	Rekonstruovat tělocvičny a hřiště sloužící především pro potřeby škol	Počet nově rekonstruovaných tělocvičen a hřišť	počet	0	3
	Rekonstruovat budovy ZŠ Schulzovy sady	Počet zrekonstruovaných budov ZŠ Schulzovy sady	počet	0	2
	Pokračovat v opravách budovy gymnázia	Podíl nově zrekonstruované plochy budovy gymnázia	%	0	10
	Realizovat energeticky úsporná opatření dalších budov škol a školských zařízení na území města	Počet budov škol a školských zařízení s realizovanými úspornými opatřeními	počet	0	5
Opatření	Realizovat činnosti za účelem zvýšení bezpečnosti a lepší dostupnosti škol a školských zařízení				
Aktivity	Zajistit bezbariérové přístupy do ZŠ a budování odborných učeben na ZŠ	Počet budov s nově zajištěným bezbariérovým přístupem	počet	0	5
		Počet nově vybudovaných odborných učeben	počet	0	4
	Zvýšit zabezpečení škol a školských zařízení	Počet budov škol a školských zařízení s nově realizovaným zvýšeným zabezpečením	počet	0	10



Cíl	Podpora potenciálních rozvojových aktivit souvisejících se školstvím	Celkový počet nově realizovaných rozvojových aktivit souvisejících se školstvím	počet	0	7
Opatření	Zajistit chybějící prostory pro potřeby školských zařízení				
Aktivity	Zajistit vhodnější prostory pro potřeby Domu dětí a mládeže JEDNIČKA	Nalezeny vhodnější prostory pro potřeby DDM	ANO/NE	0	1
	Zlepšit prostorové možnosti školních družin a školních klubů	Počet školních družin a školních klubů se zlepšenými prostorovými možnostmi	počet	0	4
Opatření	Zajistit rozvoj vzdělávání pro vybrané cílové skupiny				
Aktivity	Podpořit vzdělávání seniorů	Počet vzdělávacích kurzů pro seniory	počet/rok	0	2/rok
	Usilovat o vznik středního odborného učiliště ve městě	Dostupné střední odborné učiliště ve městě	ANO/NE	0	1
	Podpořit vzdělávání vedení města, zaměstnanců města a zaměstnanců organizací zřízených městem za účelem modernizace veřejné správy a zlepšování poskytovaných služeb MěÚ	Počet nově uskutečněných odborných školení	počet/rok	0	2/rok
Opatření	Podporovat další aktivity související se školstvím				
Aktivity	Pokračovat v projektu Města vzdělávání	Pokračováno v projektu Města vzdělávání	ANO/NE	0	1
	Uvažovat o vytvoření zařízení jeslového typu	Zpracování posouzení záměru a studie proveditelnosti	ANO/NE	0	1
	Podpořit využití sportovišť u škol široké veřejnosti	Podpořeno využití sportovišť u škol široké veřejnosti	ANO/NE	0	1

TABULKA 80: SADA MONITOROVACÍCH UKAZATELŮ KLÍČOVÉ OBLASTI ROZVOJE SOCIÁLNÍ SLUŽBY

Klíčová oblast	SOCIÁLNÍ SLUŽBY	Monitorovací ukazatel	Jednotka	Výchozí stav	Cílový stav
Cíl	Rozvoj ubytovacích zařízení, která mají bezprostřední souvislost s oblastí sociálních služeb	Počet nově uskutečněných projektů v oblasti sociálních služeb zaměřených a souvisejících s bydlením	počet	0	10
Opatření	Navýšit kapacity sociálního bydlení				
Aktivity	Rekonstruovat další dvě patra Domu Žofie	Počet nově zrekonstruovaných pater Domu Žofie	počet	0	2
	Podpořit ubytování pro sociálně slabé občany	Počet nově dostupných bytů sociálního bydlení	počet	0	10
	Uvažovat o transformaci části domu s pečovatelskou službou na sociální bydlení pro seniory	Provedena transformace části domu s pečovatelskou službou na sociální bydlení pro seniory	ANO/NE	0	1



Opatření	Podpořit řešení otázky bydlení vybraných cílových skupin				
Aktivity	Podpořit aktivity vedoucí k řešení otázky bezdomovectví	Počet nově podpořených aktivit vedoucích k řešení otázky bezdomovectví	počet/rok	0	1/rok
	Podpořit vznik startovacích bytů	Počet dostupných startovacích bytů ve městě	počet	0	4
Cíl	Rozvoj vybraných druhů sociálních služeb, rozvoj prevence a podpora dalších aktivit s oblastí sociálních služeb souvisejících	Celkový počet nově realizovaných aktivit vedoucích k rozvoji a podpoře oblasti sociálních služeb na území města	počet	0	16
Opatření	Podpořit činnosti za účelem prevence proti vybraným nežádoucím jevům				
Aktivity	Neustále podporovat a rozvíjet aktivity prevence sociálně-patologických jevů	Počet nově realizovaných aktivit za účelem zvýšení prevence proti sociálně-patologickým jevům	počet/rok	0	1/rok
Opatření	Posílit dostupné služby pro osoby s psychickými problémy a duševním onemocněním				
Aktivity	Rozšířit dostupnost sociální služby sociální rehabilitace	Nově dostupná kapacita služby sociální rehabilitace	počet	0	7
	Poskytovat ve městě služby následné péče	Dostupné služby následné péče ve městě	ANO/NE	0	1
	Podpořit vznik Psychologického a psychoterapeutického centra, případně vznik Centra duševního zdraví	Dostupné Psychologické a psychoterapeutické centrum či Centrum duševního zdraví ve městě	ANO/NE	0	1
Opatření	Podpořit činnosti související s oblastí sociálních služeb				
Aktivity	Zajistit bezbariérový přístup do vybraných prostor a objektů	Počet prostor a objektů s nově zajištěným bezbariérovým přístupem	počet	0	5
	Zapojit více seniory a další sociálně znevýhodněné skupiny obyvatel do prospěšných činností ve městě	Počet nově zapojených seniorů a dalších sociálně znevýhodněných osob do prospěšných činností ve městě	počet	0	10
	Pokusit se motivovat lidi k dobrovolnické činnosti	Počet nových dobrovolníků	počet	0	10



6 PŘÍLOHY

6.1 POUŽITÉ ZDROJE DAT

Administrativní registr ekonomických subjektů http://www.info.mfcr.cz/ares/ares_es.html.cz

Aplikace Českého úřadu zeměměřického a katastrálního „Nahlížení do katastru nemovitostí“
<http://nahlizeni.dokn.cuzk.cz/>

Archiv města Dvůr Králové nad Labem

Databáze českého amatérského divadla
<http://www.amaterskedivadlo.cz/main.php?data=txt&id=5181>

Databáze MAPAKRIMINALITY.CZ <http://www.mapakriminality.cz/>

Databáze Národního památkového ústavu MonumNet <http://monumnet.npu.cz/>

Databáze strategií <http://www.databaze-strategie.cz/cz/cr/strategie>

Facebookový profil města Dvůr Králové nad Labem www.facebook.com/mestodknl

GaREP, spol. s r. o., e-Rozvoj.cz, s. r. o. (2014): Metodika tvorby programu rozvoje obce. Ministerstvo pro místní rozvoj České republiky, finální verze, 72 s.

Geografický informační systém MěÚ Dvůr Králové nad Labem

Havarijní plán Královéhradeckého kraje

Informace od Daniela Kloučka, odborného referenta odboru dopravy a silničního hospodářství, MěÚ Dvůr Králové nad Labem

Informace od Mgr. Jiřího Popova, Policie ČR, OOP Dvůr Králové nad Labem

Informace z Městské policie Dvůr Králové nad Labem

Informace z Městského informačního centra

Informace z Odboru rozpočtu a financí, MěÚ Dvůr Králové nad Labem

Informace z Odboru školství, kultury a sociálních věcí, MěÚ Dvůr Králové nad Labem

Informace z Odboru výstavby a územního plánování, MěÚ Dvůr Králové nad Labem

Informace z Odboru životního prostředí, MěÚ Dvůr Králové nad Labem

Informace z Ředitelství silnic a dálnic ČR

Informace z Úřadu práce ČR, kontaktního pracoviště v Trutnově

Informace ze setkání pracovních skupin 1, 2, 3



Program rozvoje města Dvůr Králové nad Labem na období 2016–2022

Informace ze Živnostenského úřadu, MěÚ Dvůr Králové nad Labem

Informační portál o kanalizaci <http://www.abc-kanalizace.cz/>

Informační strategie města Dvůr Králové nad Labem 2008–2012

Informační systém VERA Radnice

Internetové stránky Domova svaté Faustýny <http://www.dum-sv-faustyny.kmbm.cz/>

Internetové stránky Domova svatého Josefa <http://www.domovsvatehojosefa.cz/>

Internetové stránky Českého statistického úřadu <http://www.czso.cz/>

Internetové stránky Encyklopedie Wikipedie <http://cs.wikipedia.org/>

Internetové stránky Finanční správy České republiky <http://www.financnisprava.cz/>

Internetové stránky Královéhradeckého kraje <http://www.kr-kralovehradecky.cz/>

Internetové stránky MAS Královédvorská <http://www.maskd.cz/>

Internetové stránky města Dvůr Králové nad Labem www.mudk.cz

Internetové stránky Národní databáze brownfieldů <http://www.brownfieldy.cz/>

Internetové stránky Pečovatelské služby města Dvůr Králové nad Labem <http://psdvurkralove.cz/>

Internetové stránky portálu Survio <http://www.survio.com/cs/>

Internetové stránky projektu Města vzdělávání <http://mestavzdelavani.eduin.cz/>

Internetové stránky Sdružení oborů vodovodů a kanalizací ČR, <http://www.sovak.cz/>

Internetové stránky serveru materskarodicovska.cz <http://materskarodicovska.cz/>

Internetové stránky serveru odhadonline.cz www.odhadonline.cz/odhad-statistika-kriminalita-nezamestnanost-prumerna-mzda-nemoci-znalecky-posudek-odhadce-znalec-obec-dvur-kralove-nad-labem-okr-trutnov/#obyvate!

Internetové stránky serveru Trail.cz <http://www.trail.cz/>

Internetové stránky společnosti CzechInvest <http://www.czechinvest.org/>

Komunitní plán rozvoje sociálních služeb – pověřené území Dvůr Králové n. L.

Koncepce prevence a řešení problematiky bezdomovectví v ČR do roku 2020, dostupné z: <http://www.strukturalni-fondy.cz/getmedia/e65c44c3-0638-492e-82c8-1b8ec79edfc5/Koncepce-prevence-a-reseni-problematiky-bezdomovectvi-v-CR.pdf?ext=.pdf>

Koncepce prevence kriminality města Dvůr Králové nad Labem 2009–2011

Krizový plán obce s rozšířenou působností Dvůr Králové nad Labem



Mapy Google <https://www.google.cz/maps>

Minimální standard bezpečnosti – Metodické doporučení k bezpečnosti dětí, žáků a studentů ve školách a školských zařízeních, dostupné z: <http://www.msmt.cz/vzdelavani/predskolni-vzdelavani/minimalni-standard-bezpecnosti-a-vyhlaseni-neinvesticniho?lang=1&ref=m&source=email>

Nitrátová směrnice – Směrnice Rady 91/676/EHS o ochraně vod před znečištěním způsobeném dusičnany ze zemědělských zdrojů

Oficiální turistické stránky Krkonoš <http://www.krkonose.eu/cs>

Plán činnosti orgánů města Dvůr Králové nad Labem při vzniku mimořádných událostí

Plán odpadového hospodářství města

Plán odpadového hospodářství města Dvůr Králové nad Labem

Plán prevence kriminality města Dvůr Králové nad Labem na léta 2012–2015

Plán rozvoje vodovodů a kanalizací Královéhradeckého kraje <http://mapy.kr-kralovehradecky.cz/vak/>

Podklady a informace získané z dotazníkového šetření

Podklady a informace získané z veřejných projednávání

Portál Investičních příležitostí Královéhradeckého kraje <http://investice.kr-kralovehradecky.cz/>

Povodňový plán města Dvůr Králové nad Labem

Program regenerace městské památkové zóny Dvůr Králové nad Labem 2016-2025

Průzkum společnosti DRAG, s. r. o.

Sčítání lidu, domů a bytů 2011, <http://www.czso.cz/slodb2011/redakce.nsf/i/home>

Strategie prevence kriminality v České republice na léta 2012 až 2015

Strategie prevence kriminality v České Republice na léta 2012 až 2015

Strategie vzdělávání pro město Dvůr Králové nad Labem (do roku 2018)

Systém evidence kontaminovaných míst <http://info.sekm.cz/>

Turistický portál města Dvůr Králové nad Labem www.dvurkralove.cz

Ústřední seznam ochrany přírody AOPK ČR <http://drusop.nature.cz/>

Územní plán Dvůr Králové nad Labem

Vnitřní předpis města č. 7/2014 Pravidla pro hospodaření s byty v majetku města Dvůr Králové nad Labem

Vyhláška č. 233/2010 Sb., o základním obsahu technické mapy obce



Vyhláška o opatřeních k zajištění bezpečnosti a ochrany zdraví dětí, žáků a studentů ve školách a školských zařízeních – připravovaná; znění dostupné: www.vzdelavacisluzby.cz/dokumenty/banka-souboru/vyhlaska.doc

Zákon č. 13/1997 Sb., o pozemních komunikacích

Zákon č. 17/1992 sb., o životním prostředí

Zákon č. 20/1987 Sb., o státní památkové péči

Zákon č. 20/2004 Sb., kterým se mění zákon č. 254/2001 sb., o vodách a o změně některých zákonů (vodní zákon), ve znění pozdějších předpisů

Zákon č. 89/2012 Sb., občanský zákoník, ve znění pozdějších předpisů

Zákon č. 108/2006 Sb., o sociálních službách

Zákon č. 114/1992 Sb., o ochraně přírody a krajiny

Zákon č. 122/2000 Sb., o ochraně sbírek muzejní povahy, ve znění pozdějších předpisů

Zákon č. 127/2005 Sb., zákon o elektronických komunikacích

Zákon č. 128/2000 Sb., o obcích

Zákon č. 133/1985 Sb., o požární ochraně

Zákon č. 185/2001 Sb., o odpadech a o změně některých dalších zákonů

Zákon č. 239/2000 Sb., o integrovaném záchranném systému a o změně některých zákonů, ve znění pozdějších předpisů

Zákon č. 240/2000 Sb., o krizovém řízení a změně některých zákonů (krizový zákon)

Zákon č. 254/2001 Sb., vodní zákon

Zákon č. 257/2001 Sb., knihovní zákon, ve znění pozdějších předpisů

Zákon č. 266/1994 Sb., o dráhách

Zákon č. 274/2001 Sb., zákon o vodovodech a kanalizacích

Zákon č. 334/1992 Sb., o ochraně zemědělského půdního fondu

Zákon č. 359/1999 Sb., o sociálně-právní ochraně dětí

Zákon č. 361/2000 Sb., o provozu na pozemních komunikacích a o změnách některých zákonů, ve znění pozdějších předpisů

Zákon č. 435/2004 Sb., o zaměstnanosti

Zákon č. 458/2000 Sb., energetický zákon

Zákon č. 561/2004 Sb., školský zákon



Zákon č. 500/2004 Sb., správní řád

Zákon o sociálním bydlení – připravovaný

6.2 SEZNAM ZKRATEK

AMG	Asociace muzeí a galerií České republiky
ATÚ	automatická telefonní ústředna
BM	biomasa
BPEJ	bonitované půdně-ekologické jednotky
ČEZ	České energetické závody
ČOV	čistírna odpadních vod
ČR	Česká republika
DDM	dům dětí a mládeže
DKNL	Dvůr Králové nad Labem
DN	označení průměru přípojky
DP	dotační program
DPS	domy s pečovatelskou službou
DS KHK	dotační strategie Královéhradeckého kraje
DSP	dokumentace pro stavební povolení
DÚR	dokumentace k územnímu řízení
EO	ekvivalentní obyvatelé
EU	Evropská unie
GIS	geografický informační systém
HW	hardware
CHOPAV	chráněné oblasti přirozené akumulace vod
IC	informační centrum
ICOM	International Council of Museums
IOP	Integrovaný operační program
IROP	Integrovaný regionální operační program
IZS	Integrovaný záchranný systém
JIP	jednotka intenzivní péče
KČT	Klub českých turistů
KN	katastr nemovitostí
KOR	klíčová oblast rozvoje
KŘP	Krajské ředitelství policie



k. ú.	katastrální území
LV	list vlastnictví
MAN	metropolitní síť
MAS	místní akční skupina
MD	Ministerstvo dopravy
MěÚ	městský úřad
MěVaK	Městské vodovody a kanalizace Dvůr Králové nad Labem
MHD	městská hromadná doprava
MK	Ministerstvo kultury
MMR	Ministerstvo pro místní rozvoj
MPO	Ministerstvo průmyslu a obchodu
MPSV	Ministerstvo práce a sociálních věcí
MŠ	mateřská škola
MŠMT	Ministerstvo školství, mládeže a tělovýchovy
MTO	místní telefonní obvod
MVČR	Ministerstvo vnitra České republiky
MŽP	Ministerstvo životního prostředí
NKR	Noviny královédvorské radnice
NPÚ	Národní památkový ústav
NTL	nízkotlaké zařízení
odbor KTÚ	odbor kanceláře tajemníka úřadu
odbor ODP	odbor dopravy a silničního hospodářství
odbor OEMM	odbor ekonomiky a majetku města
odbor OI	odbor informatiky
odbor RISM	odbor rozvoje, investic a správy majetku
odbor ŠKS	odbor školství, kultury a sociálních věcí
odbor VVS	odbor všeobecné vnitřní správy
odbor ŽP	odbor životního prostředí
oddělení VKV	oddělení vztahů k veřejnosti
OOP	obvodní oddělení policie
OP D	Operační program Doprava
OP PIK	Operační program Podnikání a inovace pro konkurenceschopnost
OP VVV	Operační program Výzkum, vývoj a vzdělávání
OP Z	Operační program Zaměstnanost
OP ŽP	Operační program Životní prostředí
ORP	obec s rozšířenou působností



OSPOD	orgán sociálně-právní ochrany dětí
OZE	obnovitelné zdroje energie
PDS	provozovatel distribuční soustavy
PHO	pásma hygienické ochrany
PO	prioritní osa
POH	Plán odpadového hospodářství
PRM	Program rozvoje města
PRVKÚK	Plán rozvoje vodovodů a kanalizací území krajů (Královéhradeckého kraje)
RD	rodinný dům
RIAPS	Regionální institut ambulantních psychosociálních služeb Trutnov
RS	roztoušená skleróza
ŘSD	Ředitelství silnic a dálnic České republiky
SC	specifický cíl
SCZT	soustava centralizovaného zásobování teplem
SFDI	Státní fond dopravní infrastruktury
SFŽP	Státní fond životního prostředí
SLBD	Sčítání lidu, domů a bytů
SO	strategická oblast
SO ORP	správní obvod obce s rozšířenou působností
SPOD	sociálně-právní ochrana dětí
SPÚ	Státní pozemkový úřad
SS KHK	Správa silnic Královéhradeckého kraje
SŠ	střední škola
StC	strategický cíl
STL	středotlaké zařízení
STL RS	středotlaké zařízení regulační stanice
SÚS KHK	Správa a údržba silnic Královéhradeckého kraje
SVL	sociálně vyloučená lokalita
TC	technologické centrum
TCE	trichloretylen
TDK	Teplárna Dvůr Králové
TEN-T	Transevropská síť
TO	třída ochrany
TOb	tematická oblast
TSm	Technické služby města Dvora Králové nad Labem



UAP	územně analytické podklady
Úsek KRI	úsek krizového řízení
ÚZSVM	Úřad pro zastupování státu ve věcech majetkových
VE	vodní elektrárna
VN	vysoké napětí
VPP	vedlejší pracovní poměr
VTL	vysokotlaké zařízení
VTL RS	vysokotlaké zařízení regulační stanice
ZPF	zemědělský půdní fond
ZŠ	základní škola
ŽP	životní prostředí

6.3 SEZNAM TABULEK

TABULKA 1: REGIONÁLNÍ VAZBY.....	8
TABULKA 2: VÝVOJ POČTU OBYVATEL (ÚDAJE VŽDY K 31. 12. DANÉHO ROKU).....	11
TABULKA 3: POHYB OBYVATEL (ÚDAJE K 31. 12. DANÉHO ROKU)	12
TABULKA 4: VÝVOJ INDEXU STÁŘÍ (ÚDAJE VŽDY K 31. 12. DANÉHO ROKU).....	14
TABULKA 5: NEJVYŠŠÍ UKONČENÉ VZDĚLÁNÍ (OBYVATELSTVO VE VĚKU 15 A VÍCE LET)	14
TABULKA 6: METODICI PREVENCE VE MĚSTĚ	21
TABULKA 7: SEKUNDÁRNÍ PREVENCE – ORGANIZACE	21
TABULKA 8: VÝVOJ POČTU REGISTROVANÝCH PODNIKATELSKÝCH SUBJEKTŮ 2010–2014	31
TABULKA 9: EKONOMICKÉ SUBJEKTY PODLE VYBRANÝCH PRÁVNÍCH FOREM VE DVOŘE KRÁLOVÉ NAD LABEM 2010–2014	31
TABULKA 10: EKONOMICKÉ SUBJEKTY PODLE PŘEVAŽUJÍCÍ ČINNOSTI CZ-NACE – 2010–2014 DVŮR KRÁLOVÉ NAD LABEM	32
TABULKA 11: NEJVĚTŠÍ ZAMĚSTNAVATELÉ VE DVOŘE KRÁLOVÉ NAD LABEM.....	33
TABULKA 12: EKONOMICKÉ SUBJEKTY PODLE POČTU ZAMĚSTNANCŮ	34
TABULKA 13: OBYVATELSTVO PODLE EKONOMICKÉ AKTIVITY – SLDB 2011.....	38
TABULKA 14: EKONOMICKY AKTIVNÍ OBYVATELSTVO PODLE ODVĚTVÍ – SLDB 2011.....	38
TABULKA 15: PODÍL NEZAMĚSTNANÝCH OSOB VE MĚSTĚ K 31. 12. 2014	39
TABULKA 16: PŘEHLED UBYTOVACÍCH KAPACIT VE MĚSTĚ.....	52
TABULKA 17: VYBAVENÍ MĚSTA SBĚRNÝMI NÁDOBAMI	65
TABULKA 18: ČETNOST SVOZU ODPADU (SVOZOVÝ PLÁN).....	65
TABULKA 19: SBĚR KOMUNÁLNÍHO ODPADU A VYBRANÉ DRUHY ODPADU (V TUNÁCH).....	65
TABULKA 20: INTENZITA SILNIČNÍ DOPRAVY V ROCE 2005 A 2010 (CELOROČNÍ PRŮMĚR).....	69
TABULKA 21: INTENZITA SILNIČNÍ DOPRAVY – CELOROČNÍ PRŮMĚR DLE VOZIDLA ROKU 2010	69
TABULKA 22: POČET VLAKOVÝCH SPOJŮ VE MĚSTĚ	71
TABULKA 23: POČET SPOJŮ ZA DEN NA LINKÁCH.....	72
TABULKA 24: VÝVOJ DOMOVNÍHO A BYTOVÉHO FONDU VE MĚSTĚ	74
TABULKA 25: ŠKOLY A ŠKOLSKÁ ZAŘÍZENÍ ZŘIZOVANÁ MĚSTEM	80
TABULKA 26: VÝVOJ POČTU DĚTÍ V MATEŘSKÝCH ŠKOLÁCH	80
TABULKA 27: VÝVOJ POČTU TŘÍD A JEJICH NAPLNĚNOSTI VE ŠKOLÁCH – PRŮMĚR ŽÁKA NA TŘÍDU	81
TABULKA 28: PŘEDPOKLÁDANÝ POČET DĚTÍ NASTUPUJÍCÍCH POVINNOU ŠKOLNÍ DOCHÁZKU V JEDNOTLIVÝCH SPÁDOVÝCH OBVODECH	81



TABULKA 29: VÝVOJ POČTU STUDENTŮ STŘEDNÍCH ŠKOL	83
TABULKA 30: SEZNAM LÉKÁREN VE DVOŘE KRÁLOVÉ NAD LABEM.....	89
TABULKA 31: SEZNAM ZVĚROLÉKAŘŮ VE DVOŘE KRÁLOVÉ NAD LABEM	89
TABULKA 32: DIAKONIE ČCE, STŘEDISKO DVŮR KRÁLOVÉ NAD LABEM	92
TABULKA 33: FARNÍ CHARITA DVŮR KRÁLOVÉ NAD LABEM	93
TABULKA 34: MISERICORDIA, O. P. S.....	94
TABULKA 35: PEČOVATELSKÁ SLUŽBY DVŮR KRÁLOVÉ NAD LABEM	95
TABULKA 36: DOMOV DŮCHODCŮ	97
TABULKA 37: DOMOV SV. JOSEFA.....	97
TABULKA 38: KULTURNÍ PŘÍSPĚVKOVÉ ORGANIZACE MĚSTA.....	100
TABULKA 39: DALŠÍ KULTURNÍ ZAŘÍZENÍ.....	100
TABULKA 40: PAMÁTKOVĚ CHRÁNĚNÉ OBJEKTY VE DVOŘE KRÁLOVÉ NAD LABEM	102
TABULKA 41: PŘEHLED AKTIVNÍCH SPORTOVNÍCH ODDÍLŮ	106
TABULKA 42: PŘEHLED SPORTOVNÍCH ZAŘÍZENÍ	107
TABULKA 43: PŘEHLED NEJZAJÍMAVĚJŠÍCH SPORTOVNÍCH AKCÍ.....	107
TABULKA 44: DĚTSKÁ HŘIŠTĚ PRO VEŘEJNOST	108
TABULKA 45: KVALITA ZEMĚDĚLSKÉ PŮDY – PROCENTUÁLNÍ PODÍL TŘÍD OCHRANY ZPF DLE KATASTRÁLNÍCH ÚZEMÍ ZEMĚDĚLSKÉ PŮDY	113
TABULKA 46: PLOCHY EVIDOVANÉ V NÁRODNÍ DATABÁZI BROWNFIELDŮ.....	116
TABULKA 47: DALŠÍ PLOCHY EVIDOVANÉ NA MĚSTSKÉM ÚŘADĚ DVŮR KRÁLOVÉ NAD LABEM.....	117
TABULKA 48: PŘEHLED ŘEŠENÝCH EKOLOGICKÝCH ZÁTĚŽÍ	118
TABULKA 49: CHARAKTERISTIKA CHRÁNĚNÉHO ÚZEMÍ ČERTOVY HRADY.....	119
TABULKA 50: VÝSLEDKY VOLEB – ŘÍJEN 2014.....	123
TABULKA 51: ROZPOČET ZŠ 5. KVĚTNA V KČ.....	127
TABULKA 52: ROZPOČET ZŠ SCHULZOVY SADY V KČ	127
TABULKA 53: ROZPOČET ZŠ STRŽ V KČ	128
TABULKA 54: ROZPOČET ZŠ PODHARŤ V KČ.....	128
TABULKA 55: ROZPOČET MŠ DRTINOVA V KČ.....	128
TABULKA 56: ROZPOČET MŠ ELIŠKY KRÁSNOHORSKÉ V KČ	129
TABULKA 57: ROZPOČET ZUŠ R. A. DVORSKÉHO V KČ.....	129
TABULKA 58: ROZPOČET DDM JEDNIČKA V KČ	129
TABULKA 59: ROZPOČET PEČOVATELSKÉ SLUŽBY MĚSTA V KČ.....	130
TABULKA 60: ROZPOČET HANKOVA DOMU V KČ.....	131
TABULKA 61: ROZPOČET MĚSTSKÉHO MUZEA V KČ	133
TABULKA 62: ROZPOČET MĚSTSKÉ KNIHOVNY SLAVOJ V KČ	135
TABULKA 63: ROZPOČET TECHNICKÝCH SLUŽEB MĚSTA V KČ.....	136
TABULKA 64: VÝVOJ CELKOVÉ STRUKTURY HOSPODAŘENÍ (SKUTEČNOST V MIL. KČ)	137
TABULKA 65: BUDOVOY A STAVBY V MAJETKU MĚSTA.....	140
TABULKA 66: POZEMKY V MAJETKU MĚSTA	141
TABULKA 67: MOVITÝ MAJETEK.....	141
TABULKA 68: POROVNÁNÍ INDEXU KRIMINALITY	143
TABULKA 69: STRUKTURA TRESTNÝCH ČINŮ 2012–2014	144
TABULKA 70: VÝVOJ VÝSLEDKŮ ČINNOSTI MPDK 2009–2014.....	146
TABULKA 71: INFORMACE O VEŘEJNÝCH PROJEDNÁVÁNÍCH	158
TABULKA 72: PŘEHLED STRATEGICKÝCH A ÚZEMNÍCH DOKUMENTŮ	168
TABULKA 73: PŘEHLED KLÍČOVÝCH OBLASTÍ ROZVOJE, STRATEGICKÝCH CÍLŮ A OPATŘENÍ.....	183
TABULKA 74: SADA MONITOROVACÍCH UKAZATELŮ KLÍČOVÉ OBLASTI ROZVOJE PODNIKÁNÍ A ZAMĚSTNANOST	276
TABULKA 75: SADA MONITOROVACÍCH UKAZATELŮ KLÍČOVÉ OBLASTI ROZVOJE INFRASTRUKTURA	278
TABULKA 76: SADA MONITOROVACÍCH UKAZATELŮ KLÍČOVÉ OBLASTI ROZVOJE CESTOVNÍ RUCH	281
TABULKA 77: SADA MONITOROVACÍCH UKAZATELŮ KLÍČOVÉ OBLASTI ROZVOJE VOLNÝ ČAS	283
TABULKA 78: SADA MONITOROVACÍCH UKAZATELŮ KLÍČOVÉ OBLASTI ROZVOJE ŽIVOTNÍ PROSTŘEDÍ	285
TABULKA 79: SADA MONITOROVACÍCH UKAZATELŮ KLÍČOVÉ OBLASTI ROZVOJE ŠKOLSTVÍ	287



6.4 SEZNAM GRAFŮ

GRAF 1: VÝVOJ POČTU OBYVATEL VE DVOŘE KRÁLOVÉ NAD LABEM	12
GRAF 2: VĚKOVÁ STRUKTURA OBYVATEL (K 31. 12. 2013)	13
GRAF 3: VĚKOVÉ SLOŽENÍ OBYVATEL PODLE PRODUKTIVITY (ÚDAJE V % VŽDY K 31. 12.)	13
GRAF 4: POROVNÁNÍ VZDĚLANOSTI OBYVATELSTVA (ÚDAJE SLDB 2011)	15
GRAF 5: NÁRODNOSTNÍ SLOŽENÍ MĚSTA	16
GRAF 6: VÝVOJ POČTU PODNIKATELŮ PODNIKAJÍCÍCH PODLE ŽIVNOSTENSKÉHO ZÁKONA V ORP DVŮR KRÁLOVÉ NAD LABEM 2003–2014	33
GRAF 7: VÝVOJ NEZAMĚSTNANOSTI VE MĚSTĚ 2010–2015	39
GRAF 8: VÝVOJ NÁVŠTĚVNOSTI MĚSTSKÉHO INFORMAČNÍHO CENTRA (OSOBNÍ X TELEFON) – 2010–2014	51
GRAF 9: SBĚR ODPADU (CELKOVÁ PRODUKCE) – V TUNÁCH, 2007–2014	66
GRAF 10: INTENZITA SILNIČNÍ DOPRAVY VE VYBRANÝCH ULICÍCH MĚSTA V ROCE 2005 A 2010	69
GRAF 11: VÝVOJ BYTOVÉ VÝSTAVBY – POROVNÁNÍ 2006–2011	75
GRAF 12: VZNIK BYTŮ VE MĚSTĚ 2010–2014	75
GRAF 13: VYDANÁ STAVEBNÍ POVOLENÍ 2010–2014	76
GRAF 14: VÝVOJ NÁVŠTĚVNOSTI HANKOVA DOMU, MĚSTSKÉHO KULTURNÍHO ZAŘÍZENÍ, KINA SVĚT A MĚSTSKÉ KNIHOVNY SLAVOJ	100
GRAF 15: CELKOVÉ PŘÍJMY A VÝDAJE 2010–2015 V MIL. KČ	137
GRAF 16: VÝVOJ VÝDAJŮ ROZPOČTU DLE ODVĚTOVÉHO TŘÍDĚNÍ ROZPOČTOVÉ SKLADBY (SKUTEČNOST V MIL. KČ)	138
GRAF 17: POČET DOŠLÝCH OZNÁMENÍ	148

6.5 SEZNAM OBRÁZKŮ

OBRÁZEK 1: GEOGRAFICKÉ VYMEZENÍ DVORA KRÁLOVÉ NAD LABEM	7
OBRÁZEK 2: POHLED NA MĚSTO	8
OBRÁZEK 3: JUTA, A. S. – NEJVĚTŠÍ ZAMĚSTNAVATEL VE MĚSTĚ	30
OBRÁZEK 4: ATRAKTIVITY CESTOVNÍHO RUCHU VE MĚSTĚ	42
OBRÁZEK 5: TURISTICKÉ ATRAKTIVITY V NEJBLIŽŠÍM OKOLÍ MĚSTA	45
OBRÁZEK 6: VYBRANÉ TURISTICKÉ CÍLE MĚSTA	47
OBRÁZEK 7: TURISTICKÉ CÍLE MAS KRÁLOVÉDVORSKO	48
OBRÁZEK 8: ŽIREČSKÁ IN-LINE STEZKA	49
OBRÁZEK 9: REKONSTRUKCE KANALIZACE 28. ŘÍJNA, ROK 2014	56
OBRÁZEK 10: ŘEŠENÍ GIS A DISTRIBUOVANÝCH APLIKACÍ KLIENT/SERVER V RÁMCI SPRÁVNÍHO ÚZEMÍ	62
OBRÁZEK 11: SILNIČNÍ SÍŤ VE MĚSTĚ	68
OBRÁZEK 12: MĚSTSKÁ NEMOCNICE	85
OBRÁZEK 13: SOCHA ZÁBOJE NA NÁMĚSTÍ T. G. MASARYKA	101
OBRÁZEK 14: ZREKONSTRUKOVANÝ PLAVECKÝ BAZÉN	105
OBRÁZEK 15: DĚTSKÉ HŘIŠTĚ V PARKU SCHULZOVY SADY	108
OBRÁZEK 16: ČLENĚNÍ PLOCH VE MĚSTĚ (ÚZEMÍ MĚSTA)	111
OBRÁZEK 17: LABE PROTÉKAJÍCÍ MĚSTEM	115
OBRÁZEK 18: PŘÍRODNÍ PAMÁTKA ČERTOVY HRADY	120
OBRÁZEK 19: ADMINISTRATIVNÍ ČLENĚNÍ SPRÁVNÍHO OBVODU	125
OBRÁZEK 20: PŘEHLED DOTACÍ A DOTAČNÍCH ZDROJŮ POSKYTNUTÝCH MĚSTU DVŮR KRÁLOVÉ NAD LABEM V LETECH 2010–2015 (SKUTEČNOST V KČ)	139
OBRÁZEK 21: OBVODY MĚSTSKÉ POLICIE DVŮR KRÁLOVÉ NAD LABEM	145



OBRÁZEK 22: SWOT ANALÝZA – OBLAST PODNIKÁNÍ A ZAMĚSTNANOST	171
OBRÁZEK 23: SWOT ANALÝZA – OBLAST INFRASTRUKTURA	172
OBRÁZEK 24: SWOT ANALÝZA – OBLAST CESTOVNÍ RUCH	174
OBRÁZEK 25: SWOT ANALÝZA – OBLAST VOLNÝ ČAS.....	175
OBRÁZEK 26: SWOT ANALÝZA – OBLAST ŽIVOTNÍ PROSTŘEDÍ	176
OBRÁZEK 27: SWOT ANALÝZA – OBLAST ŠKOLSTVÍ.....	177
OBRÁZEK 28: SWOT ANALÝZA – SOCIÁLNÍ OBLAST.....	178
OBRÁZEK 29: BUDOVA CHÁTRAJÍCÍ DEUTSCHOVY VILY	189
OBRÁZEK 30: NEVYHOVUJÍCÍ ÚSEK ULICE CHELČICKÉHO	199
OBRÁZEK 31: ČÁST HRADEB ZA KOSTELEM SV. JANA KŘTITELE	215
OBRÁZEK 32: SOUČASNÝ STAV HRŠTĚ V ALEŠOVĚ ULICI.....	224
OBRÁZEK 33: PŘÍKLAD LOKALITY STARÉ EKOLOGICKÉ ZÁTĚŽE – ELIŠÁKOVA CIHELNA	236
OBRÁZEK 34: BUDOVA STŘEDNÍ ŠKOLY INFORMATIKY A SLUŽEB NA NÁBŘEŽÍ JIŘÍHO WOLKERA Č. P. 132 – SOUČASNÝ STAV	241
OBRÁZEK 35: DŮM ŽOFIE – SOUČASNÁ PODOBA	247

6.6 SEZNAM SCHÉMAT

SCHÉMA 1: OBECNÁ STRUKTURA STRATEGICKÉ ČÁSTI PROGRAMU ROZVOJE MĚSTA DVŮR KRÁLOVÉ NAD LABEM NA OBDOBÍ 2016-2022.....	180
SCHÉMA 2: ZNÁZORNĚNÍ OBSAHU A SPECIFIKACE JEDNOTLIVÝCH AKTIVIT V AKČNÍM PLÁNU A ZÁSOBNÍKU PROJEKTŮ	255
SCHÉMA 3: ZNÁZORNĚNÍ SYSTÉMU ŘÍZENÍ A ORGANIZAČNÍHO ZAJIŠTĚNÍ NAPLŇOVÁNÍ PROGRAMU ROZVOJE MĚSTA DVŮR KRÁLOVÉ NAD LABEM NA OBDOBÍ 2016–2022	270
SCHÉMA 4: VAZBY SYSTÉMU FINANCOVÁNÍ PROGRAMU ROZVOJE MĚSTA DVŮR KRÁLOVÉ NAD LABEM NA OBDOBÍ 2016–2022	273









6.7 SEZNAM PŘÍLOH

PŘÍLOHA 1: DOTAZNÍKOVÉ ŠETŘENÍ	
PŘÍLOHA 2: SILNICE	
PŘÍLOHA 3: MÍSTNÍ A ÚČELOVÉ KOMUNIKACE	
PŘÍLOHA 4: SEZNAM SPOLKŮ PŮSOBÍCÍCH VE MĚSTĚ	
PŘÍLOHA 5: MAPY BROWNFIELDŮ DVŮR KRÁLOVÉ NAD LABEM	
PŘÍLOHA 6: ZÁSOBNÍK PROJEKTOVÝCH ZÁMĚRŮ	



PŘÍLOHA 1: DOTAZNÍKOVÉ ŠETŘENÍ

Základní údaje

 Název výzkumu	Program rozvoje města Dvůr Králové Nad Labem
 Autor	Jaroslava Kirschová
 Jazyk dotazníku	 Čeština
 Veřejná adresa dotazníku	HTTP://WWW.SURVIO.COM/SURVEY/D/V8D9T3L9F8T8T9T9Y
 První odpověď	30. 06. 2015
 Poslední odpověď	31. 07. 2015
 Doba trvání	32 DNŮ

Statistika respondentů

270	31
Počet dokončených	Počet nedokončených

Historie návštěv (30. 06. 2015 – 31. 07. 2015)

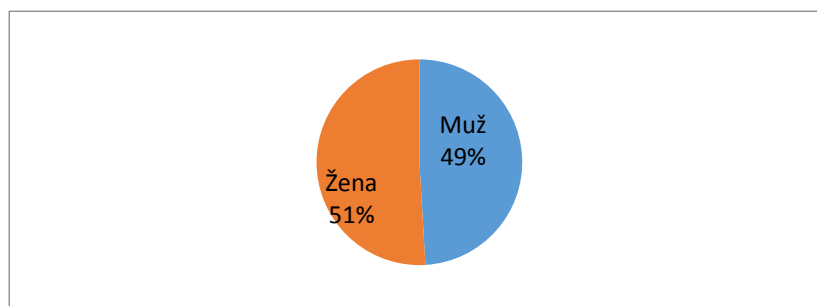


Výsledky

Obecné informace o respondentovi

Výběr z možností, zodpovězeno 267x, nezodpovězeno 3x

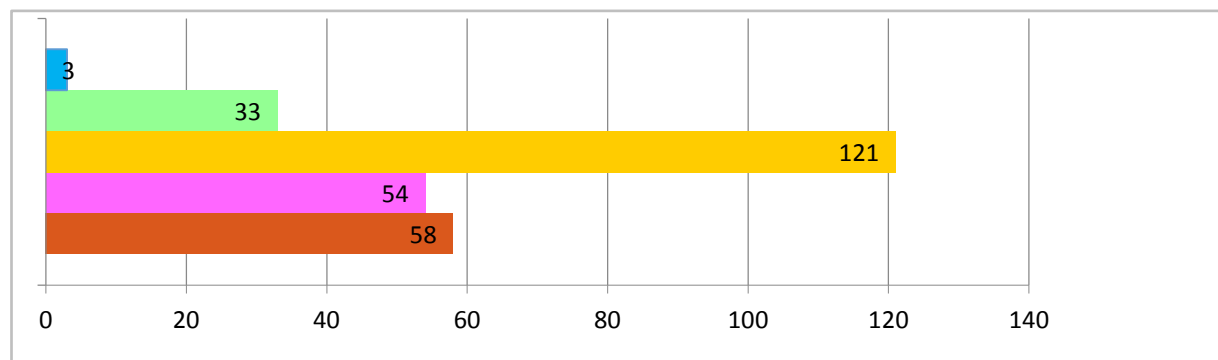
Možnosti odpovědí	Responzí	Podíl
● muž	131	49,1 %
● žena	136	50,9 %



Věk

Výběr z možností, zodpovězeno 269x, nezodpovězeno 1x

Možnosti odpovědí	Responzí	Podíl
● do 18 let	3	1,1 %
● 19-29 let	33	12,3 %
● 30-49 let	121	44,9 %
● 50-64 let	54	20,1 %
● 65 a více let	58	21,6 %

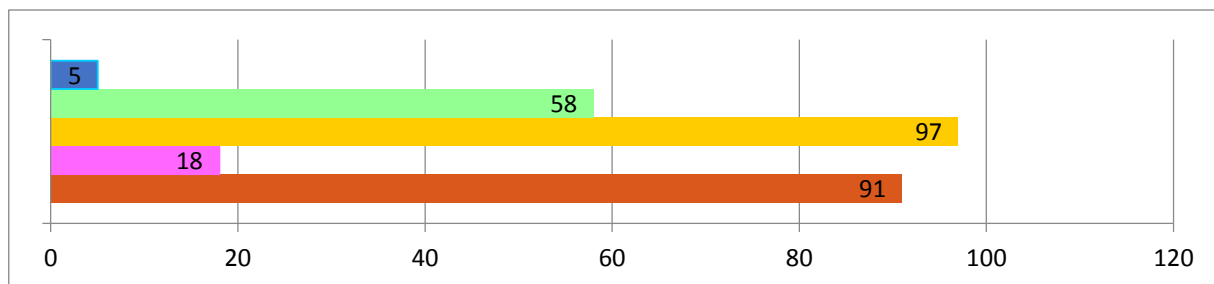




Vaše vzdělání

Výběr z možností, zodpovězeno 269x, nezodpovězeno 1x

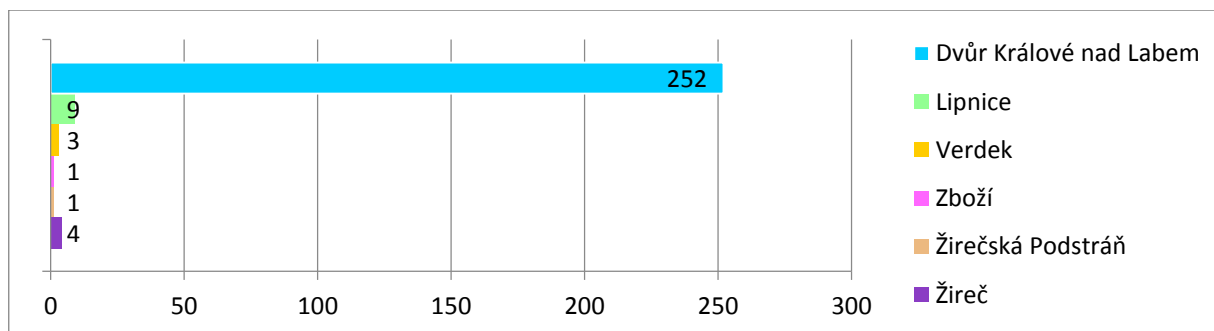
Možnosti odpovědí	Responzí	Podíl
● základní	5	1,8 %
● střední odborné	58	21,6 %
● střední odborné s maturitou	97	36,1 %
● vyšší odborné	18	6,7 %
● vysokoškolské	91	33,8 %



Bydliště/sídlo/pobočka firmy

Výběr z možností, zodpovězeno 270x

Možnosti odpovědí	Responzí	Podíl
● Dvůr Králové nad Labem	252	93,7 %
● Lipnice	9	3,3 %
● Verdek	3	1,1 %
● Zboží	1	0,4 %
● Žirecká Podstráň	1	0,4 %
● Žireč	4	1,5 %

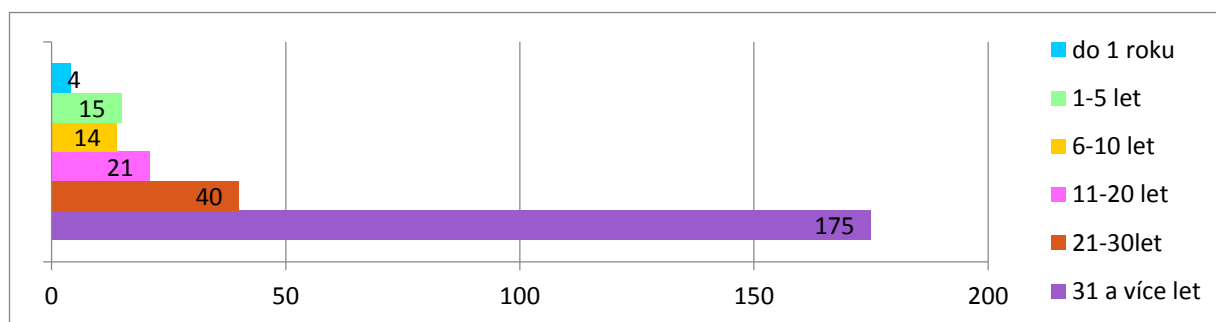




Jak dlouho ve městě žijete/působíte?

Výběr z možností, zodpovězeno 269x, nezodpovězeno 1x

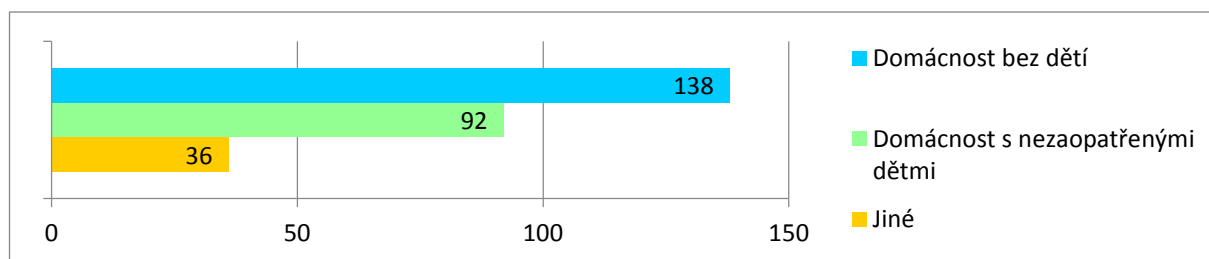
Možnosti odpovědí	Responzí	Podíl
do 1 roku	4	1,5 %
1–5 let	15	5,6 %
6–10 let	14	5,2 %
11–20 let	21	7,7 %
21–30 let	40	14,9 %
31 a více let	175	65,1 %



Typ vaší domácnosti

Výběr z možností, zodpovězeno 266x, nezodpovězeno 4x

Možnosti odpovědí	Responzí	Podíl
domácnost bez dětí	138	51,9 %
domácnost s nezaopatřenými dětmi (do 18 let)	92	34,6 %
jiné	36	13,5 %



„Jiné“ odpovědi respondentů:

- domácnost s dospělými dětmi – středoškolákem a vysokoškolákem
- sama
- bydlím sama
- 1 dítě
- domácnost se zaopatřenými dětmi

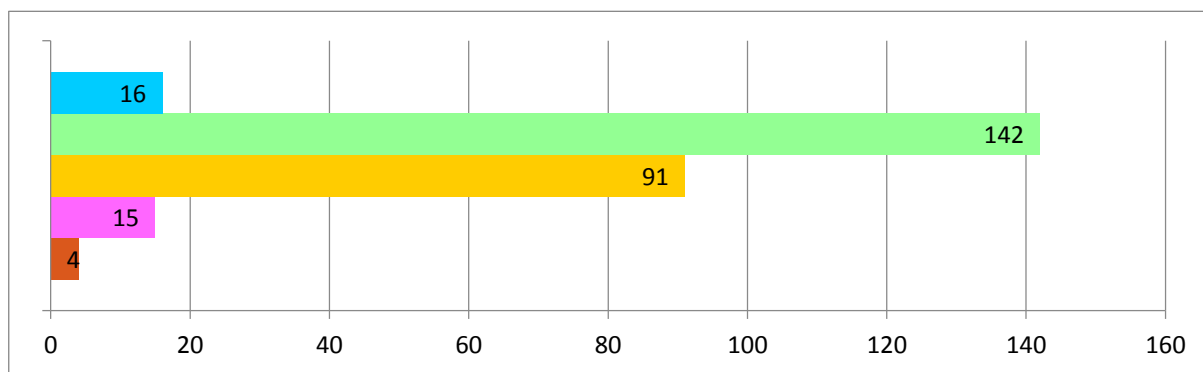


- bydlím zcela sám
- pracuji zde
- spokojená rodina s dětmi
- domácnost s dospělým dítětem
- domácnost jedné osoby
- u rodičů
- domácnost s dospělým dítětem stále ještě závislým na pomoci rodičů
- rodinný dům s rodiči
- domácnost s jedním dítětem nad 18 let
- domácnost seniorů (2x)
- domácnost s dospělým dítětem
- domácnost s dospělým dítětem stále ještě závislým na pomoci rodičů
- rodinný dům s rodiči

Jak se vám ve městě žije?

Výběr z možností, zodpovězeno 268x, nezodpovězeno 2x

Možnosti odpovědí	Responzí	Podíl
● velmi dobře	16	6 %
● spíše dobře	142	52,9 %
● ani dobře ani špatně	91	34 %
● spíše špatně	15	5,6 %
● velmi špatně	4	1,5 %

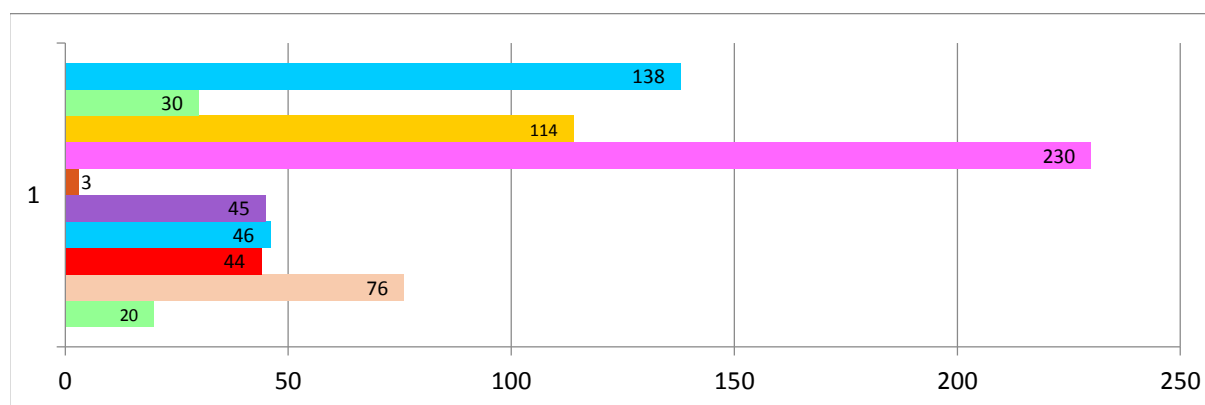




Co se vám na vašem městě nejvíce líbí? (zatrhněte maximálně 5 možností)

Výběr z možností, více možných, zodpovězeno 265x, nezodpovězeno 5x

Možnosti odpovědí	Responzí	Podíl
● klidný život	138	52,1%
● dobré mezilidské vztahy	30	11,3 %
● příznivé životní prostředí	114	43 %
● blízkost přírody	230	86,8 %
● dostupnost pracovních příležitostí	3	1,1 %
● dobrá dopravní dostupnost	45	17 %
● kulturní a společenský život	46	17,4%
● sportovní vyžití	44	16,6 %
● vzhled města	76	28,7 %
● jiné	20	7,5 %



Jiné odpovědi respondentů:

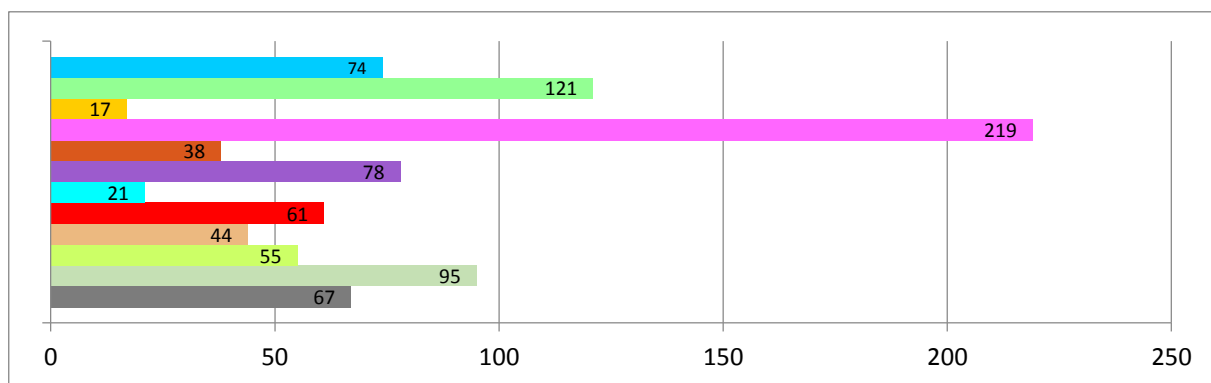
- lituji, ale možnosti, které jsou v nabídce nevystihují skutečnost.
- relativně malý počet "nepříznivých" a "ukřičené minority".
- bezpečné město pro děti
- kulturní a turistický potenciál
- výzdoba kruhových objezdů
- potenciál města
- krásné okolí města, relativní čistota vzduchu, pokud občané netopí uhlím a nespalují seno – trávu...
- mně se naše město zkrátka líbí a nikam jinam bych nešla
- (2x) zoo
- (2x) dobrá dostupnost obchodů a služeb
- rodina, přátelé
- poutače na zoo, sochy lvů
- existence minipivovaru
- kulturní památky, safari
- dobrá dostupnost obchodů a služeb
- pět možností vybrat nelze



Co se vám na vašem městě nelíbí (zatrhněte maximálně 5 možností)

Výběr z možností, více možných, zodpovězeno 269x, nezodpovězeno 1x

Možnosti odpovědí	Responzí	Podíl
● špatné vztahy mezi lidmi	74	27,5 %
● nezájem lidí o město	121	45 %
● málo kvalitní životní prostředí	17	6,3 %
● nedostatek pracovních příležitostí	219	81,4 %
● nedostatek či špatná dostupnost obchodů a služeb	38	14,1 %
● nedostatečný kulturní a společenský život	78	29 %
● špatná dostupnost lékaře	21	7,8 %
● nevyhovující veřejná doprava	61	22,7 %
● nedostatečná bytová výstavba	44	16,4 %
● nepořádek ve městě	55	20,4 %
● špatné podmínky pro podnikání	95	35,3 %
● jiné	67	24,9 %



Jiné odpovědi respondentů:

- Velmi nízké platy ve městě, velmi špatná podpora cyklistiky, nezájem vedení o problémy ve městě
- Nelíbí se mi že není vybudovaný chodník z města na Zboží, bydlíme u silnice za odbočkou k rybníku
- Nepřízpůsobivý občané, plné město, bojím se o děti
- Řešení dopravy v centru
- Arogance úředníků města a jejich značná neodbornost, korupční vztahy, neprůhlednost hospodaření MÚ
- Nedořešená čistička
- Bezohledné parkování, nevyhovující podmínky pro cyklistickou dopravu
- www.kralovedvorsko.cz – informační ostuda celého města
- Spokojen
- Stále naprosto nedostatečně využitý potenciál ZOO
- Současný extrémní příliv nepřízpůsobivých občanů do města a s tím nepořádek a kriminalita!!!
- Málo veřejných sportovišť k volnému využití, nekvalitní silnice, žádná líheň pro začínající podnikat
- Každá nová politická garnitura kritizuje tu předchozí a není schopna pokračovat v započatých akcích
- Špatná dostupnost odborných lékařů (kožní, alergologie, oční); nekvalita silnic, příjezdové silnice
- Absence sportoviště – krytý bazén, napojení města na dopravní síť, stav silnic, anabáze s ČOV
- Koupaliště



- Nedostatek parkovacích míst, mrtvé centrum, špatně řešená doprava
- Byrokracie na úřadech
- Chybí krytý bazén, špatný stav chodníků a silnic, hluk i v neděli od letadel z letiště v Žirči
- Příšerné osvětlení a mobiliář v historickém centru, narůstající počet Romů
- Vždy je co zlepšovat v každém oboru, zejména sportovně rekreační vyžití, ale za špatné bych to neoznačil
- Nádraží daleko od centra
- Málo zeleně na Náměstí T.G.M., nulová protipovodňová opatření, hluk na čerpací stanici OMV.
- Neodpovídající ceny stavebních parcel
- Chování našich nepřizpůsobivých občanů, díky nimž je večerní život ve městě hodně omezen
- Zvýšený počet romských občanů; v nočních hodinách aby se člověk bál
- Silnice a chodníky v ulici Nová Tyršova!!!!!!
- Neupravenost parku – cesty jsou hrůza a trávníky samé psí h.....
- Nezáměr zastupitelů udělat něco pro město a jeho občany, žádná strategie rozvoje města
- (2x) špatné chodníky v ul. Dukelská a Hradecká, chybí chodník či cyklostezka z města do Zboží a Choustníkova Hradiště
- Příliš hlučné noční podniky
- Nedostatek cyklostezek
- Velký provoz aut
- Zvyšující se koncentrace romských občanů, speciálně v oblasti Strž
- Špatná kvalita dětských hřišť
- Turisté nejezdí do centra
- Špatný stav chodníku kolem Topizolu na nám. Odboje
- Nedokončené koupaliště, cyklostezka Kuks – Tešnov a dále
- Nebezpečný výjezd z Husitské ulice na Hradeckou, přemíra zaparkovaných aut na Hradecké ulici
- Pusté a opuštěné náměstí
- Nepořádek ve městě způsobený obyvateli
- Hodně supermarketů, park Schulzovy sady
- Rabování kontejnerů na textil a elektroodpad
- Autobusové nádraží
- Špatný stav chodníků a komunikací, spec. Pod Žižkovem (k náměstí na Hrubá luka)
- Chybí pohotovost a krytý bazén
- Špatná dopravní dostupnost, chodníky a komunikace v katastrofálním stavu
- Dostupnost WC
- Špatná údržba chodníků k ZOO
- Líní Romové, smrad z výkalů, smog, kouř, bída – oprýskané omítky, nevkusné náměstí, .provoz u ZŠ Schulzovy sady
- Chybějící kanalizace v městské části Žireč
- Příliš moc romů
- Málo zeleně na náměstí T.G.M.
- Nedořešené koupaliště (bazén bez filtrace)
- Opravené náměstí – tragédie!
- Zvýšený počet romských občanů
- Amaterismus v politických stranách
- Chce to deratizaci
- Špatný stav silnice DKn/L až Chodustníkovo Hradiště
- Dílče údržba, opravit, odvedení vody, chodníky
- Směřování turistů mimo centrum města



Jaké služby vám ve městě nejvíce chybí?

Textová odpověď, zodpovězeno x, nezodpovězeno x

- Chybí zde možnost najít vhodné zaměstnání. Větší rozsah kulturního vyžití.
- Plavecký bazén
- Kvalitní městská policie a technické služby
- Rychlé železniční spojení bez přestupu v hodinovém intervalu do Hradce Králové a Pardubic, nedostatečná otevírací doba farmářských prodejen - pro dojíždějící občany, problematické parkování kol u pošty, autobusového a vlakového nádraží, neprůjezdnost pěší zóny a náměstí pro cyklisty, kontejnery na biologický odpad – sousedi vyvázejí do blízkého okolí.
- Nejvíce chybí sportovní aktivity – bazén, cyklostezka... Možnosti trávení volného času s dětma – hřiště, mateřský centra... Na náměstí není život – hezká kavárna, cukrárna... Není využitý potenciál, který přinášejí turisti ze zoo – nikdo město nenavštíví a taky se jim není co divit...
- Služby, které chybí, bohužel není reálné provozovat ve městě, kde se neuživí. Rozhodně to není další obchodní řetězec.
- Málo společenských akcí pro můj ročník, Zálabí je opravdu pase. Jinak je fakt, že za žádnou službou nikam jinam nemusím. Snad jen krytý bazén, ale to je stále omýlaný problém.
- Aktivity pro dospělé, kde bych mohla poznávat nové přátele a známé. Místo, kam může člověk přijít i sám a nenudit se.
- Krytý bazén, cyklostezky (přístupnost např. náměstí), lepší zdravotnictví (špatná pověst nemocnice)
- Je tu nedostatek lékařů, člověk má problém sehnat obvodního lékaře, zubaře, pediatra
- Žádný
- 1. nedostatek pracovních míst,
- 2. výstavba autobusového nádraží,
- 3. krytý bazén.
- Krytý bazén, městské lázně.
- Kulturní programy a turistické cíle. Každý ví pouze o ZOO.
- Kultura, sport, přivést do města investory, kteří by pak lidem nabídli práci
- Rozvoj v oblasti sportu, např. bych velmi uvítala výstavbu zastřešeného plaveckého bazénu.
- Jacto, že tu není porodnice? Přitom jsem se tu narodil. tenkrát tu ještě byla. A vůbec mi přijde, že je tu milion zvěrolékařů a člověka by tu nechali pomalu zdechnout. pohotovost pro 14 – 16 tisíc lidí je nadstandard? Nefunguje tu prostě správně zdravotnictví. co to je za blbost jezdit do Trutnova?
- 1. úklidová služba (pro domácnost),
- 2. drobné řemeslné opravy.
- Nabídka volnočasových aktivit pro dospělé
- Krytý bazén, centrum zastřešené pro děti a matky (jako je třeba v Hk tongo např.), vyžití pro děti
- LIDL, bazén krytý
- Službu konající lékárna o víkendech, již několikrát museli členové mé rodiny nebo známí cestovat pro léky z pohotovosti do Trutnova do Kauflandu, máme tu hodně lékáren, kdyby se prostřídávaly, vyjde na každou službu jednou za několik týdnů
- Atraktivní obchody, nekuřácké a útulné kavárny, informace o existujících službách
- Lékaři
- Festivaly
- (2x) Vyžití pro nejmenší, odpočinková místa, která by byla udržovaná v čistotě, propojení se zoo například vláčkem.
- Nízká dostupnost levnějších knih (antikvariát). V našem městě je také velmi nízké kulturní vyžití, což znamená málo výstav a představení, málo kulturních akcí pro mladší, ovšem i pro starší. Je tu také velmi nízká kvalita restaurací. Dále by bylo na místě zařídit místo několika center pro nákup s jídlem, centra pro nákup oblečení a více 12oplňkových věcí, které by se dalo zařídit podle obchodních center v jiných městech.



- Máme k dispozici v rodině 2 auta. Vše si obstaráme. Proto nedovedu odpovědět. U lidí, kteří nejsou takto mobilní, je to jiné a podstatně složitější.
- Více lékařů zubní, všeobecný. Plavecký bazén.
- Místa pro volnočasové aktivity.
- Dlouhodobě je slibováno, že každá ulice bude mít "svého strážníka", který by dobře znal občany i prostředí, a občané by se na něj mohli obracet s různými problémy.
- Krytý bazén, vyřešit problém s čističkou odpadních vod, supermarket Lidl
- Krytý plavecký bazén, splavnění Labe pro vodáky
- Krytý bazén, vyřešená COV
- Renovace koupaliště. Rozvoj zábavy na koupališti. Každý rok se těšíme (a dovolím si mluvit za všechny mladistvé a dospívající, či dospělé), že na Tyršově koupališti bude něco nového. Bohužel. Rok co rok je to pořád ta stejná "nudná díra", do které ani nemáme chuť chodit, a radši půjdeme někde k rybníku, či k Labi. Konec konců, v druhém bazénu nazývaný "žumpa", to trochu jako u rybníka vypadá, jen s rozdílem, že za to zaplatíme 30Kč. O delfínku ani nemluvě, katastrofa, katastrofa, katastrofa.
- Chybí dostatek parkovacích míst v centru, chybí živící náměstí plné kvalitních obchodů, chybí ten správný střed města pro lidi a zároveň logická dopravní křižovatka, která tu byla dřív. Nyní to vypadá, že je centrum města u Kauflandu a to je špatně. Absolutně chybí příznivé podmínky pro drobné podnikatele, město není dlouhodobě atraktivní pro nové zaměstnavatele, schopní lidé odcházejí pracovat do jiných měst. Zůstávají ti méně schopní a nezaměstnaní, popř. nezaměstnatelní, z čehož pramení mnoho současných potíží.
- Milí a ochotní úředníci.
- Krytý bazén, vyhřívání venkovní koupaliště, vlakový spoj do Hradce Králové tak, aby vlak přijel do HK v 7.30 hod.!!! Kvalitní školy a kvalitní ředitelé.
- Parkoviště, kvalitnější úklid města (zeleň i komunikace), opravené koupaliště, krytý bazén, upravený park Schulzovy sady – udržovaná zeleň, cesty, více dětských hřišť, není vidět městská policie – více pochůzek pro zlepšení bezpečnosti občanů a zabránění vandalismu, důstojné prostředí na autobusovém nádraží – zlepšit úklid, opravit, více MHD spojů na vlakové nádraží, důstojné prostředí na vlakovém nádraží
- Určitě chybí: parkovací místa, krytý bazén, dětská hřiště, více mateřských škol a zřízení "jeslí – děti do 3 let", úklidové služby města, údržba zeleně, více míst pro svoz zahradního odpadu, zajištění bezpečnosti ve městě – více aktivity městské policie, dopravní služby (více MHD na vlakové nádraží),...
- Lékařská pohotovost, aby se nemuselo jezdit do Trutnova nebo Hradce Králové. Ne každý má auto, aby se tam dopravil.
- Služby, které potřebuji ve městě, jsou v dostatečném množství. Možná by mohla být více vidět městská policie v terénu, ne v autě.
- V tuto chvíli mě nic nenapadá
- Všeobecně mi vadí vyliďněné náměstí...chybí rybárna, oprava na oblečení,...
- Služby a opravy
- Kvalitní nekuřácké restaurace
- Krytý plavecký bazén
- Krytý bazén, kvalitní potraviny
- Krytý plavecký bazén.
- Podpora podnikání.
- Veřejné WC na lepší úrovni, cyklostezka ve městě
- Lékárna po 18:00 hod.
- Nejvíce mi asi vadí jakási nedostupnost laviček. Pokud jdu z nákupu v 36° teplech a nemám se kam posadit a odpočinout si.
- Dostupný výběr pohybových aktivit pro ženy – zumba, břišní tance apod., krytý bazén, více cenově dostupných restaurací s příjemným personálem, rychlou obsluhou a kvalitním stravováním bohatým na zeleninu, když chci jít na oběd – včetně venkovního posezení, na koupališti mi chybí atrakce pro děti – menší skluzavky – terén k tomu vybízí – inspirujte se např. koupalištěm v Chrudimi, dostupnost odborných lékař. služeb.
- Krytý bazén, obchody
- Sport, kulturní akce
- Nic mi nechybí, najdu vše, co potřebuji
- Obchod s potravinami a zeleninou ve středu města
- Nevhodné otevírací doby obchodů, úzký sortiment nabízeného zboží.
- Kontejnery na bio odpad ve městě přístupné 24 hod. denně a na více místech. Tato služba v TS je velmi časově omezená a daleko.
- Více obchůdků na náměstí, je tam dost mrtvo.



- Krytý bazén; squashové kurty; obchody nezaměřené na potraviny nebo nekvalitní oděvy a obuv (např. specializované obchody s lahůdkami, sportovními outdoorovými potřebami, hobby markety apod.); kavárny/bary s vyšší úrovní služeb a esteticky přitažlivé pro náročnější klientelu
- Drobní prodejci ovoce zeleniny, pekaři, trhy
- Krytý bazén
- (2x) Krytý bazén –možnost plavání
- V zimním období krytý bazén.
- Krytý plavecký bazén
- Služby městských lázní
- (2x) Lékařská pohotovost pro dospělé
- Krytý bazén, nová COV
- Kamenné obchody neprovozované Vietnamci
- Sportovní vybavenost
- Alternativní medicína
- Zavedení časovek u lékaře
- Vyhřívání voda na koupališti
- Mrtvé náměstí – oživit, ulevit malým obchodům
- Drobné řemeslné služby – broušení nůžek a nožů a jiné
- Cyklostezka
- Parkoviště
- Vyhřívání bazén na koupališti, něco jako mléčná jídelna
- (11x) Krytý bazén
- Větší sportovní vyžití
- Kvalitnější péče v nemocnici
- Některé obchody (mnoho Vietnamců), doprava v sobotu a neděli do Bílé Třemešné, včasné dojezdy MHD k vlakům.
- Možnost kontaktu starších lidí, dokončení výhřevu vody koupaliště
- Kontejnery na bioodpad na více částech města, kdykoliv přístupné
- Obchodní dům Baumax či Obi a nábytek např. Asko
- Kvalitní nemocnice, plavecký bazén
- Další (malá) pošta
- (2x) Lázně, plavecký bazén
- Nonstop lékárna jako součást nákupního centra
- Uklid posekané trávy (Městská Podstráň) TS
- Chybí zastávka u mostu (mezi Poděbradovou a kostelem) při cestě z nádraží, chybí záclivy pro autobusy a přístřešky
- Otevřené lékárny ve dnech volna
- Opravy všeho druhu
- Nevyhovující doprava po městě, přechody na špatných místech, místa k parkování
- Veřejná sauna
- Bydlení zadarmo jako za komunismu, mám holé pozadí
- Dětská hřiště
- Nedokončený bazén, klouzačky a tobogány, znečištěné záchody na koupališti, cyklostezka od Kuksu do Krkonoš
- Remeslníci
- Lepší přístup městské policie k nepořádku ve městě (parkování na chodníku bez potrestání)
- Rehabilitace a relaxace, informace o cyklostezkách
- Častější doprava MHD
- Možnost svozu posekané trávy
- Služby pro pracující ženy
- Dostatečný úklid na koupališti (stížnost na uklízečku)
- Veřejná správa, orgány SU,VU KTU – PO?
- Plavby po Labi na člunech a možnost vyvážky popelnic na přání (např. etikety).



Pokuste se zhodnotit město z hlediska níže uvedených podmínek (v každém řádku zakroužkujte číslici, která odpovídá míře Vaší spokojenosti). 1-velmi spokojen, 2-spíše spokojen, 3-spíše nespokojen, 4-velmi nespokojen, 5-je mi to lhostejné

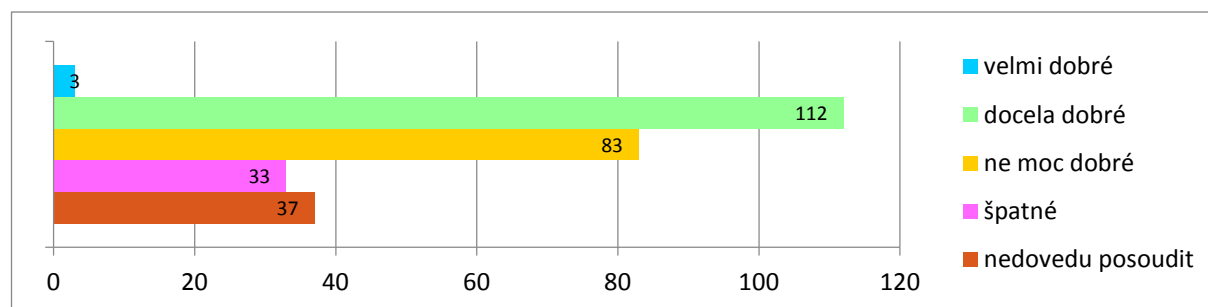
Matice výběru z možností, zodpovězeno 265x, nezodpovězeno 5x

	1	2	3	4	5
bydlení	49	166	29	13	4
školství	55	153	24	11	11
zdravotnictví	25	139	71	22	2
veřejná doprava	16	98	80	33	30
kultura a společenský život	33	99	77	35	13
sportovní vyžití	30	119	59	23	23
životní prostředí	50	155	45	8	3
péče obce o své prostředí	14	122	85	32	6
podmínky pro podnikání	3	22	92	82	46
rozvoj obce	2	43	107	85	14
informovanost o dění v obci	38	113	67	32	6

Mezilidské vztahy ve městě považujete za:

Výběr z možností, zodpovězeno 268x, nezodpovězeno 2x

Možnosti odpovědí	Responzí	Podíl
● velmi dobré	3	1,1 %
● docela dobré	112	41,8 %
● ne moc dobré	83	31 %
● špatné	33	12,3 %
● nedovedu posoudit	37	13,8 %

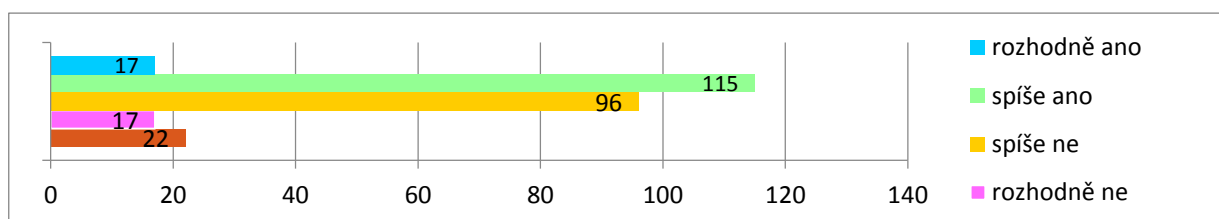




Myslíte si, že obyvatelé města mají dostatek příležitostí ke vzájemným společenským kontaktům?

Výběr z možností, zodpovězeno 267x, nezodpovězeno 3x

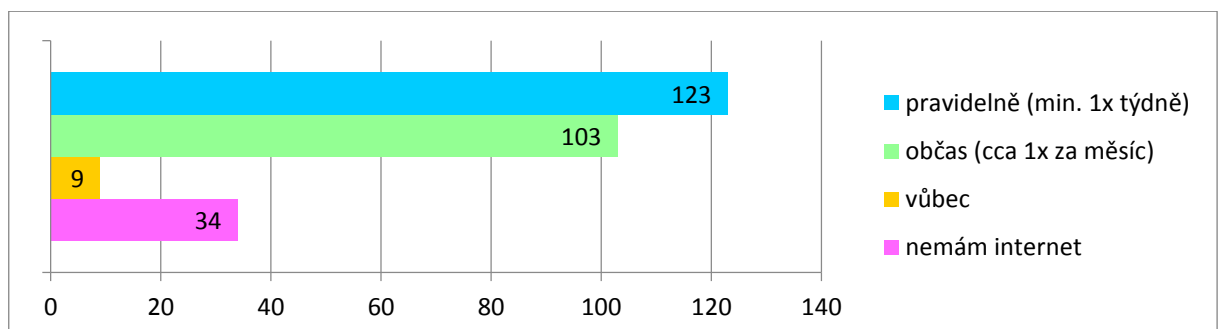
Možnosti odpovědí	Responzí	Podíl
● rozhodně ano	17	
● spíše ano	115	
● spíše ne	96	
● rozhodně ne	17	
● nedovedu posoudit	22	



Sledujete informace o dění ve městě na webových stránkách?

Výběr z možností, zodpovězeno 269x, nezodpovězeno 1x

Možnosti odpovědí	Responzí	Podíl
● pravidelně (min. 1x týdně)	123	45,7 %
● občas (cca 1x za měsíc)	103	38,3 %
● vůbec	9	3,4 %
● nemám internet	34	12,6 %

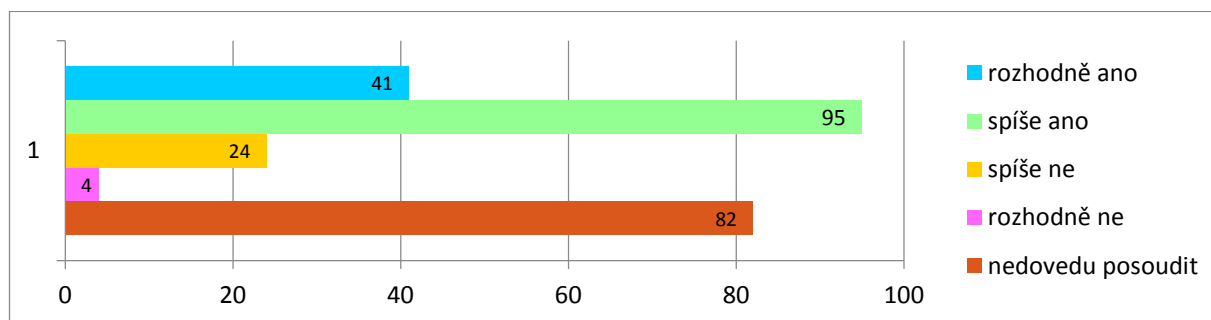




Jste ochoten/ochotna udělat něco pro rozvoj svého města?

Výběr z možností, zodpovězeno 260x, nezodpovězeno 10x

Možnosti odpovědí	Responzí	Podíl
● rozhodně ano	41	15,8 %
● spíše ano	95	36,5 %
● spíše ne	24	9,2 %
● rozhodně ne	4	1,5 %
● nedovedu posoudit	82	31,5 %
● pokud ano, jak se můžete zapojit?		



Pokud ano, jak se můžete zapojit?

Pokud ano, jak se můžete zapojit?

- Podle příležitosti, v současnosti vzhledem k narozenému dítěti není moc času.
- Radnice musí naslouchat občanům a řešit jejich potřeby a problémy. Přijímejte rady zkušených.
- Mohu pomoci při organizování kulturních a společenských akcích
- Organizují sportovní akce v Lipnici
- Mohu nabídnout svoje zkušenosti z oblasti vzdělávání, ráda se zapojím do občanských aktivit.
- Nabízím svůj čas při konání veřejných akcí. Pomoc při vymýšlení akcí pro zvelebení města.
- Jakýmkoliv způsobem, jen když to bude ku prospěchu všech občanů.
- Pracovat, starat se o děti, rodinu, domácnost, zahradu, chovat se slušně ke všem spoluobčanům
- Zvolit takové zastupitele, kteří konečně vyřeší COV
- Opět budeme zavádět akce typu "Tento dům je v socialistické péči nájemníků?"
- Aktivní spolupráce se školami ze strany zaměstnavatele, nápady a inspirace z jiného regionu
- Pokud bude např. vyhlášeno sbírání odpadků okolo cest apod., mohu se zapojit.
- V rámci svých možností jsem zapojen
- To by měli udělat především zastupitelé města!!!!!!!!!!!!!!!!!!!!!!!!!!!!!!!!!!!!
- Spolupráce s muzeem.
- Bohužel, časově to zatím nejde.
- Jsem důchodce s ekonomickým vzděláním, nedovedu posoudit možnost zapojení.
- Dle akce.
- Stáří 89 let.
- To bych také rád věděl, s popeláři jsem již jezdil, více již nechci, děkuji.
- Pořádání kulturních akcí (koncerty, repro hudba) – již se děje.
- V dopravě. Jako bývalý profesionál, dále jako bývalý sportovec i činovník v motosportu a za doby existence dopravní komise ve Dvoře – její předseda. Před případnou spoluprací bych měl přání osobního kratšího pohovoru s panem starostou Ing. Jarolímem. [REDACTED]



- Výpomoc při pořádaných akcích.
- Veřejně prospěšné práce, pomoc lidem se zdravotním omezením.
- Charitativní akce, zkvalitnění životního prostředí.
- Snažím se o to celý život a pracuji v tělovýchově.
- Nápady, využití svých zkušeností z minulých let a jiného místa bydlení.
- Jsem starý a mám cukrovku a jsem na inzulínu.
- Nápady, podněty.
- Pomáhám tím, že jen nekritizuji, ale hned jednám, když jsem u nepřístojnosti starých i mladých škodilů!
- Ochotný, ale nevím.
- [REDACTED]
- Jsem v důchodu.
- Momentálně studuji mimo město Dvůr Králové nad Labem.
- Pokud někdo vyhodí plast na zem či jiné odpadky, finančně pokutovat a hned je uklizeno. Pejškaři hlavně.
- Dle nabídnutých akcí.
- Vzhledem k věku se již zapojit nemůžu.
- Přispět bohatými zkušenostmi a místní znalostí, např. v prevenci kriminality.
- Hrát ochotnické divadlo.
- Jsem v plném invalidním důchodu.
- Nenechávám po sobě bordel na ulicích a chodnících. Odpad důsledně třídím, chybí mi tedy kontejnery na kovový odpad – apod. Kdyby někde aspoň jeden, do kterého by se nedostávali cikáni.
- Pomáhání při úklidu kolem domu SVJ.
- Do osvětové činnosti.
- Pouze kritikou!!
- Jsme zapojeni.
- Nabídněte možnosti sami, zatím jsem stále odmítán!
- Pracovní pomoc jako tým.
- Být „spartan“.
- Rád pomohu.
- Zdravotní stav nedovoluje.
- Každý den seberu nějaký plastový odpad, atd.
- Ano, dobrým nápadem.
- Snaha byla, bohužel jsem narazila na S. Novákovou.

□



Vyberte z následujících možností oblasti, které považujete za důležité v blízkém období řešit z hlediska dalšího rozvoje města (zatrhněte maximálně 5 možností).

Výběr z možností, více možných, zodpovězeno 268x, nezodpovězeno 2x

Možnosti odpovědí	Responzí	Podíl
● větší propagace města	64	23,9 %
● lepší propagace podnikatelských subjektů působících ve městě	48	17,9 %
● podpora kvalitního životního prostředí	46	17,2 %
● zlepšení kvality místních komunikací	180	67,2 %
● zvýšení počtu parkovacích ploch	102	38,1 %
● zvýšení bezpečnosti ve městě	94	35,1 %
● zlepšení údržby veřejných prostranství	54	20,1 %
● dobudování kanalizace	55	20,5 %
● množství pracovních příležitostí	200	74,6 %
● větší podpora příspěvkových organizací	21	7,8 %
● větší podpora zájmových spolků	34	12,7 %
● zlepšení informovanosti o práci městského úřadu a jeho akcích	22	8,2 %
● lepší úroveň komunikace městský úřad-občan/subjekt	44	16,4 %
● lepší dostupnost základních služeb (potravin, apod.) ve městě	10	3,7 %
● lepší dostupnost a kvalita zdravotnických služeb ve městě	50	18,7 %
● lepší dostupnost a kvalita sociálních služeb ve městě	15	5,6 %
● lepší dostupnost a kvalita školských zařízení a předškolních zařízení ve městě	18	6,7 %
● rozšíření nabídky městských bytů	35	13,1 %
● rekonstrukce veřejných objektů v nevyhovujícím technickém stavu	90	33,6 %
● protipovodňová opatření	51	19 %
● větší podpora a rozvoj cestovního ruchu	83	30,9 %
● více možností a zařízení k trávení volného času	100	37,3 %
● jiné	48	17,9 %

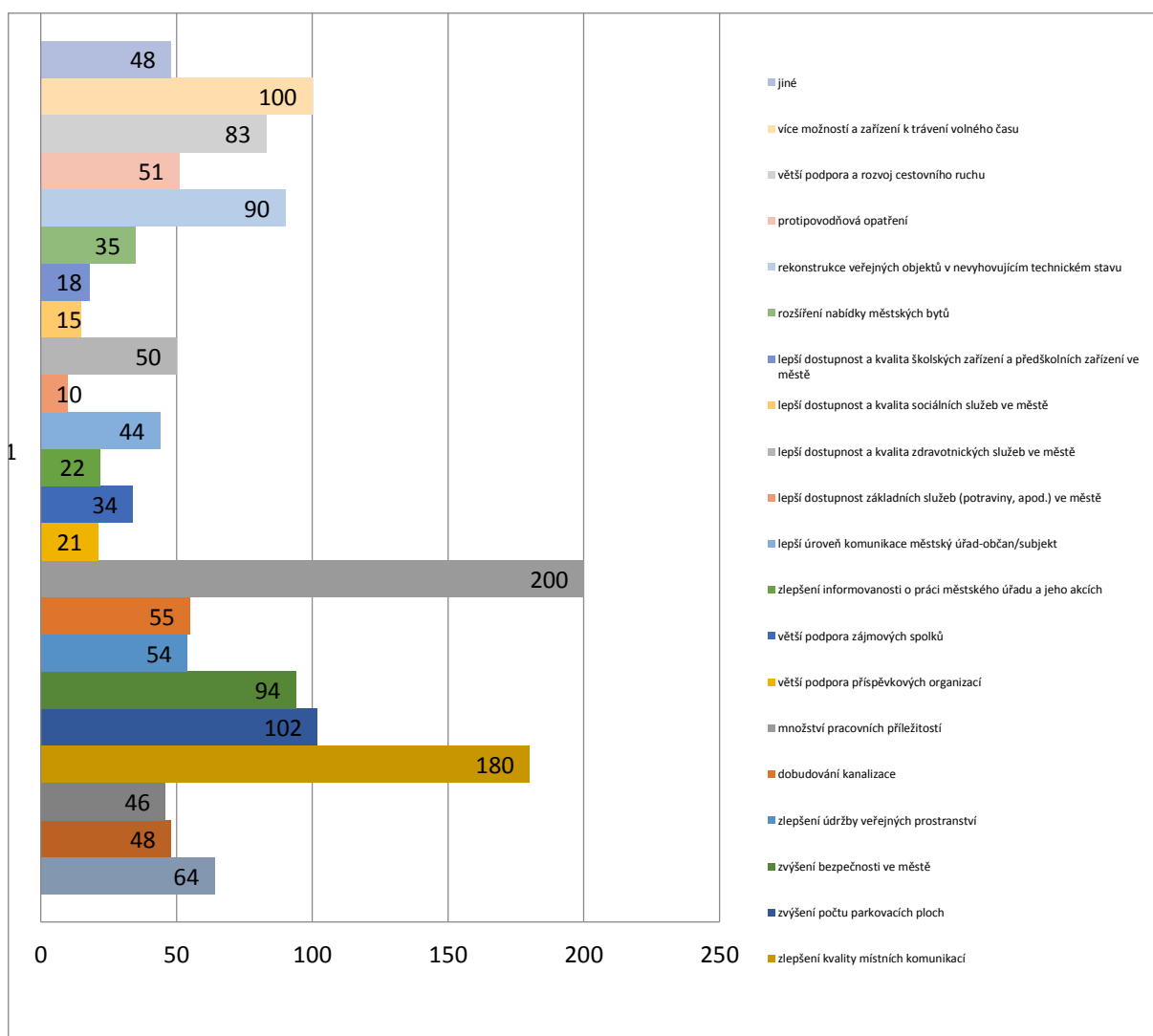
Jiné odpovědi respondentů:

- Výžiti pro děti koupaliště(skluzavka, tobogán atd.)
- Krytý bazén tu měl být dávno, bez debat
- Dokud nebude dobudována rychlostní komunikace do Polska, zapomeňte za jakýkoliv rozvoj města.
- Obchvat města a co nejbližší dostupnost vjezdu/sjezdu z budoucí dálnice.
- Koupaliště-ohřívání vody, dětský bazén, skluzavka, tobogán, plavecký bazén – aby školy nemusely...
- Vyřešení problémů s čističkou
- Zlepšení spojení z/do krajského města (Hradce Králové) na směny 6–14,14–22,22–6. Nyní dlouhá čekání



Program rozvoje města Dvůr Králové nad Labem na období 2016–2022

- Podpora rozvoje občanských iniciativ
- Přivést do obce nového většího investora, který nabídne víc jak 50 prac. míst.
- Odpočinkové a procházkové zóny s lavičkami (životní prostředí),...
- Pravidelná a kvalitní údržba zeleně (sekání trávy) i v okraj. částech města. Za pana Petra bylo lépe
- Možnost pokácení stromů na svém vlastním pozemku
- Nelze zatrhnout jen pět bodů, u nás toho chybí většina a hlavně chodníky do okrajových částí obce.
- Uzemní rozvoj – chybí obchvat, řešení tranzitní dopravy
- Spolupráce se ZOO a propagace města u jejích návštěvníků.
- Více nabídek stavebních parcel za odpovídající (ne příliš vysoké) ceny
- Vybudování krytého plaveckého bazénu
- Krytý plavecký bazén
- Zajistit větší počet bytů v domovech pro přestárlé spoluobčany
- DERATIZACE!!!
- Vytvoření podmínek – nabídek pro vstup nového investora do území, větší čerpání dotací z EU apod.
- Více možností k upevňování zdraví – relaxaci (např. krytý bazén, vířivka)





Vaše další náměty, připomínky, komentáře

- V případě, že se Vám povede splnit alespoň část předvolebních slibů, mělo by se to zlepšit.
- Nemám...
- Jako hlavní problém v kultuře vidím to, že centrem města je parkoviště Kauflandu, a nikoliv zrekonstruované náměstí, kam v podstatě nemá běžný občan potřebu zavítat.
- Zdá se mi, že naše město je jen Juta, ZOO, Kaufland a Tesco. A to je dost málo. Oprava komunikace 28. října nějak usnula. Nebo je tento stav už finální? A několikero laviček a míst ze zámkové dlažby v Lipnici – nevím, kdo to mohl vymyslet? Nebo už nebylo, kam by se smysluplně investovaly peníze? Můj návrh – třeba chodníky. Anebo se podívejte před školku v Lipnici – tankodrom. A také, když se sází stromy, mohl by ten zaměstnanec trochu přemýšlet – zasadit strom kousíček od jiného již vzrostlého?? (Lipnice u hřbitova) Dle mého nesmysl, ale asi se ty vzrostlé vykáčí...
- Velmi důrazně řešit psi exkrementy a trestání majitelů, kteří po svých psech neuklízí!
- Zpřístupnění centra města pro kola – dnes v případě jízdy od gymnázia člověk musí buď kolo tlačit, nebo objet náměstí přes poštu, aby jel na kole a nezastavili ho policisté a nedali mu pokutu!!! Pro cyklisty velká překážka pro jízdu na náměstí!
 - Trhy – v současné podobě na trzích není nabídka, která by naši rodinu zaujala. Když manželka chtěla nějakou sadbu, nic takového tam nenašla... V případě, že chcete dělat nějaké trhy, vezměte si příklad např. z Farmářských trhů v Turnově.
 - Kulturní akce – pěkné kulturní akce pořádá např. Jaroměř – Setkání v Trávě atp., pozvání zajímavých hostů, kapel, kteří by do centra nalákali i během např. trhů lidí.
 - NEVYHAZOvat PENÍZE za projekty typu zábavní centrum Zálabí (povodňová zóna, odkup bude stát spoustu peněz a rekonstrukce ještě více).
 - Podporovat výstavbu – zasíťování míst určených územním plánem pro výstavbu (v současnosti často místa, kam nevede vodovod ani kanalizace! Postavte si vodovod, kanalizaci, město si ji převezme zdarma do svého majetku? Kde to jsme??? V Kocourkově?). To je podpora nového bydlení? I když lépe by bylo podporovat přestavbu nevyužívaných objektů v centru města
 - Vyřešit situaci s ČOV (jak je na tom soud s ČOV? Co současných 197 mil., o které se ČOV soudí a které narostly za posledních půl roku o dalších min. několik desítek mil.?)
- Vráťím se zde k tomu chodníku, u silnice je velký provoz, bydlí tu spousta lidí v tý zahrádkářský kolonii k rybníkům spousta rodin s dětma a bez chodníku nebezpečno, byla bych ráda kdyby byl chodník až do Zboží tak, jako to je udělané k Lipnici. bydlíme v Hradecké ulici.
- Opravdu začít řešit bezpečnost, Romové jsou všude, hluchí a vulgární. Sídliště Strž je toho ukázkou, vše ničí, děti se jich bojí
- Dostat vocat konečně cigoše a udělat cyklostezku do Kuksu.
- Jako ty kruháky... jo super, je to moderní, ALE (a tím myslím velké ale) proč nejsou ve městě k tomu jeden, dva, maximálně tři semaforey? Jediný, co zastaví ty kolony aut, jsou chodci svými těly. A víme dobře všichni, že mnohdy to končí špatně. Přejíždějí se děti u škol... Ta doprava se musí rozsekat, jinak se nedá autem z bočních ulic mnohdy ani připojit. Město bez semaforu není město. to je vesnice. kde se to mají učit děti, v autoškole?. Pak přidedou do Hradce a konečná, vystupovat.
 - 1. Pokud radnice nepřeruší letité vazby úředníků a některých stále stejných subjektů, které léta městské finance pouze rozkrádají, není možno cokoli smysluplně realizovat.
 - 2. Pokud nebude v plném rozsahu realizován projekt "Otevřená radnice", nezíská jakákoliv politická reprezentace důvěru občanů
- Na našem městě mi nejvíce vadí absolutní neschopnost za 25 let v přilákání nějakého jiného investora než jen textil (JUTA)!!!! Ono se není čemu divit, když pozemky v okolí má koupený Hlavatý apod., kteří si mezi sebe nikoho jiného nepustí, aby nemuseli zaměstnancům přidat na platu, aby jim nepřešli jinam. Pokud neví dnešní radní města, jak nato, nechte se inspirovat třeba Jičínem, je to menší město a co se tam za 25 let postavilo za podniky. V plynárně (RWE) jistě evidují žádosti o předběžné informaci, zda je v tom či onom místě připojení na plyn.
- Narůstá nám romská komunita, co bude dál? Rozvoj města musí být koncepční.
- O vysázené stromy a květiny je třeba se starat, zalévat, (3 z 10 třešní na dálnici v Lipnici na jaře uschly). Lev a ptáci na kruhovém objezdu uprostřed trávy a plevelů, to není dobrá vizitka města. Jeďte se podívat do Trutnova, jak má vypadat květinová výzdoba města. Pak i ty sochy ve městě, které jsou podle vzoru Trutnova, budou vypadat jinak. Cesta od koupaliště k firmě Rodos v Lipnici. Pokud je už v majetku města, (před několika lety jsem byla informována, že se jedná o odkoupení těchto pozemků) chtělo by to důkladně prožezat a vyčistit. V létě je místy neprůchodná, zarostlá kopřivami, některé stromy jsou nahnuté přes cestu Kdyby se cesta trochu udržovala, byla by to krásná vycházková trasa nejen pro pejskaře, ale i pro ostatní obyvatele této části města.
- Pracovní příležitosti pro matky s dětmi na jednu smenu vzhledem k tomu, že někdo nemá prostě hlídání od příbuzných a nemůže jinak pracovat. Kryty bazen a zastresene centrum pro deticky a bude to super.
- Už mnoho let prosíme za chodník k rozlučkové síni v Nové Tyršově ulici, výpadovce na Vítěznou, situace tam je opravdu nebezpečná a provoz velký.
- Již celý tento formulář odpovídá mentalitě celého Dvora Králové nL. Být Dvorák = diagnóza , především mentální.
- Vyčlenit prostor pro novou průmyslovou zónu (stávající u Zboží, jak se zdá, není přijatelná). Přivést do města nové investory (ne jenom hypermarkety). Postarat se o znovuoživení náměstí, které díky špatně zvolené průjezdnosti "umírá".
- (2x) Pokusit se informovat o akcích, novinkách a důležitých informacích ve vetsim predstihu. Chapu, ze vzhledem k uzavrece novin to neni vzdy realne, ale cist pak informace o tom, co jiz probehlo me nebavi. Spis bych vice ocenila vedet vice o tom, co se chysta. Dale by se mi libily informace dostavat pomoci sms. Urcite by to ocenilo dost lidi, kteri nemaji pristup k internetu. Sms urcite vzdy, kdzy jsou krizove situace. Nechozelo by pak treba k tomu, ze se clovek dozvída informace stokrat jinak z ruznych facebookovych diskuzi a podobne. Proste by ty informace dostali lide vcas primo z Mesta. Dale informace napr. o trzich, kulturnich akcich, body z zastupitelstvu, a jine dulezite zpravy. Take by me zajimalo, kdo spravuje profil pod nazvem Nas cisty dvur. Pan Petru by mel Mestu sdelit pristupove udaje, a to by melo profil bud zrusit, nebo predat spravcovstvi odpovedne osobe, ktera toto bude delat v ramci sve pracovni doby. Nyjni se tam resi pouze zabomysi valky a haneni prace Tsm. Je to opravdu trapne. Nakonec musim pochvalit nynejsi vedeni Fb mesta a diky za aktualni informace.



- Myslím si, že město by mělo více kontrolovat pití a požívání omamných látek u mladistvých. Kontrolovat místa, kde se mládež schází. Ovšem kontrolovat i místní občany bez domova a poskytnout jim větší sociální zázemí a pomoc.
- Město je hezké, nicméně jsou lokality, které je třeba řešit (autobusové nádraží, bývalé prostory TIBA). Dvůr postrádá odpočinkové (udržované) trasy pro pěší, maminky s dětmi s lavičkami (Miletín, Hořice mají a udržují...); co lokalita za koupalištěm směrem na Lipnici? Obchody na náměstí odpovídají kupní síle obyvatel Dvora Králové, jiné je to např. v Jičíně. Velké obavy máme z přílivu nepřízřivých občanů do města!!! Jedna rodina znamená v bytovém domě ve Strži neustále špinavé zdi, podlaha, také načůráno ve výtahu (děcko), hluk Město přestává být bezpečné!
- K oživení města by se mělo konat více veřejných akcí. Soutěže pro obyvatele, aby se zapojili do rozvoje města a zvelebovali ho.
- Odbor životního prostředí by měl také sledovat stav dřevin na plochách, které přímo nepatří městu, ale jsou v bezprostřední blízkosti komunikací a rodinných domů. Břzy a další stromy jsou často staré, usychající, ohnuté a hrozí při silném nárazu větru pádem a poškozením protilehlých plotů, případně samotných rodinných domů, ale pokud by to bylo ve dne, i zranění lidí. Konkrétně mám na mysli stromy v ulici od Teska k Lipnici, kde se podobný případ před dvěma lety našťestí v noci stal a museli zasahovat hasiči a městští strážníci.
- Ideální by bylo dokončení cyklostezky č. 2 (HK – Kuks – Stanovice – DK – Les Království) a s tím přilákání více lidí (turistů, cykloturistů, návštěvníků) do centra města. Zároveň by bylo potřebné, aby centrum města mělo nějaké další lákadlo pro turisty, které by je do města přitáhlo. Moc si cením vybudování pasáže mezi náměstím TGM a Valovou uličkou nebo ty výstavy na náměstí TGM (vánoční stromky, lvi).
Někdy v delším časovém horizontu by se mohlo uvažovat nad splavněním této části Labe, která jde městem (především dvou nižších jezů, které nelze přenést) pro vodáky. Zároveň si myslím, že město postrádá kemp, kde by byly nějaké chatky či návštěvníci by si postavili stany, což by se dalo spojit s vodáckou turistikou a přilákáním dalších turistů do města.
- Stálo by za úvahu, zda nevrátit dopravu na náměstí do její původní podoby před rekonstrukcí, aby se z něj opět stal živý důležitý dopravní uzel. V současné době je náměstí mrtvé a není tím, čím by mělo být – opravdovým centrem našeho města. Na mnoha odborech MÚ lze potkat inteligentní, vstřícné a pracovité lidi. Na jiných odborech je tomu přesně opačně (konkrétně pan Machek a celý jeho odbor – tam ještě stále panuje laxní socialismus).
Je rovněž škoda, že jsou propouštěni či upozadováni šikovní a pracovití lidé v organizacích města – odchod ředitele Petřů z TS, upozadění pana Hauke z MP a vytvoření funkce pro pana Štípka. Nejsm si jistý, zda je tato nastoupená cesta tou správnou cestou...
- Dostupnost lékařů, zejména specialistů – ortopedie, kožní, neurologie
dostupnost WC, problém pro dojíždějící – bývají zamčené, v supermarketech schází
cyklostezka podél Labe do Verdeka
chodník do Verdeka
posečení příkopu podél silnice č. 299
opravit všechny silnice z žulových kostek – nebyly snad nikdy opravovány, při dnešním provozu je z nich tankodrom
oprava místních komunikací
- Je ostudné, že nebyla vyčerpána milionová eurodotace na ČOV. Je celkem jedno, kdo to zavinil. Po volbách nejsou téměř žádné nové informace, jak bude řešena ČOV. Ostuda je to, že se celý projekt nestihl realizovat. Na druhou stranu je lepší celý projekt stopnout, než potom vracet eurodotace, když se ví, že by se projekt nestihl. Vyřešit však ČOV už Město musí !!!
Občané jsou rukojmí přes 20 let! Je potřeba rekonstrukce všech sítí ve Městě a pokračovat v opravách silnic a chodníků.
Hluk od letadel ze Žirče je neúnosný. Hlučná letadla by měl aeroklub nahradit moderními letadly – méně hlučná. Nelétat v neděli !!!
- Město by mělo mít ve svém majetku více malometrážních bytů. Známe dost starších osamocených lidí, kteří by rádi svůj velký byt vyměnili za menší 1+1 nebo garsonku, ale bohužel takových bytů je málo.
- Větší ochota pracovníků veřejné správy při pomoci s podnikáním. Radou a ne represí. Příliš velká byrokracie, ve které neznalý občan bloudí a bloudí a pokud nemá nekonečné nadšení, často snahu o podnikání vzdá.
- Na koupališti zábavu pro starší děti – tobogánek, klouzačku, houpačky pro starší děti
- Cyklisté stále patří dle zákona na silnici nebo na cyklostezku, zlepšit tedy činnost Městské policie.
- Mladí lidé nemají možnost startovních bytů, proto tu nezůstávají. Chodníky do okrajových částí obce zcela chybí, to asi čekáme, až někdo přijde o život a zřejmě ani potom nebude co řešit. A co ten pan Mrázek? Ve Vašich příspěvkových organizacích nevezmete ani uklízečku, která by měla pozitivní výpis z rejstříku trestů a člověk s takovýmto morálním pochybením je jednatelem organizace města? Myslím, že se opět máme za co stydět.
- Malý Dvoreček, na něm spousta kohoutů.
- Děkuji, že Vás můj názor zajímá!
- Přijde mi, že město málo využívá možností cestovního ruchu v návaznosti na zoo. Subjekty ve správě města podle mého názoru nedostatečně spolupracují s vedením zoo na společných projektech, kterým by například mohlo být propojení zoo s koupalištěm a podobně.
Dále kvalita pozemních komunikací je velkým množstvím případů katastrofická, například nábřeží Edvarda Beneše by mělo projít kompletní revitalizací, jelikož je hlavní tepnou pro návštěvníky výše zmíněné zoo. Dle mého názoru se do města těžko půjdou podívat turisté, kteří projíždějí touto velice neatraktivní lokalitou, jelikož jim pokazí celkový dojem z města. Dále chybí kvalitní pěší a cyklistické spojení města s přehradou Les Království (nemám na mysli asfaltovou cyklostezku) zvláště v úseku tzv. Borovičkami.



- Zrušit finanční podporu všem organizacím typu MAS a pod., které pouze přerozdělují městské peníze a přitom jich většinu spotřebují na svou režii. Slouží pouze několika /stále stejným/ jedincům jako zdroj příjmů – přínos je nulový.
- Žije se mě v našem městě celkem dobře, ale v poslední době pocítuji strach z přibývajících nepřizpůsobivých občanů /cikánů/. Jejich hluché chování, sdružování se, povalování a vysedávání po lavičkách v době, kdy ostatní chodí do práce nebo do škol. O vykrádání kontejnerů Diakonie, elektro aj. ani nemluví. Městská policie by se měla více zaměřovat na tyto skupiny.
Mám naše město ráda, ale bojím se budoucnosti.
- Přáli bychom si modernizaci veřejného koupaliště, jehož krásné prostředí k tomu vybízí – včetně skluzavek, masážních proudů – jak jsem psala, lze se inspirovat chrudimským koupalištěm, které prošlo kompletní rekonstrukcí, také zaměstnavatelé by si zasloužili podporu města při nábore nových zaměstnanců, dále větší množství sportovních rekreačních prvků v zeleni na Strži – obdobně jako v Šulcových sadech (kovové posilovací prvky), podporu bytové výstavby
- Zajistit bezpečnost občanů ve městě považuji za jednu z priorit. Rozhodně si nemyslím, že by se snahou příznivě rozvíjet naše město korespondoval neustálý přísun nových romských spoluobčanů a jejich ubytování v polorozpadlých domech v centru města (např. Jiráskova ulice). Přestože je zde neustále rušen noční klid, roste kriminalita atd., městská policie se zde objevuje pouze namátkově, až když už k něčemu dojde. Za velmi kritickou považuji také situaci v místním skate parku (na stadionu), který platí za místo, kde děti mohou jednoduše přijít k drogám. Žádná kontrola ze strany policie tam také není. Proč tam pravidelně nechodí kontrolovat, co se tam děje?
- Již několik měsíců trvající časté výpadky ve fungování stránek www.mudk.cz rozhodně nepřispívají dobrému obrazu města. Pěknému turistickému portálu www.dvurkralove.cz přeji mnoho spokojených návštěvníků :-)
Chybí mi více prostoru pro cyklisty - stezky, BEZPEČNÉ parkování. Moje dospělé děti, které se odstěhovaly, říkají – CO VE DVORE, TAM NIC NENÍ, ANI PRÁCE ... Jedno odešlo do Hořic – menší město, ale mnohem lepší dopravní dostupnost do dalších měst. V Jaroměři, Jičíně i Trutnově je podle mého názoru mnohem více pracovních příležitostí díky novým firmám. Trochu smutné :-(- budou nám tu naše děti zůstat nebo budou stále raději odcházet?
- Bylo by dobré zajistit více strážníků k udržení bezpečnosti ve městě. K večeru se bojím vyjít na ulici.
- Dopravní situace, která odvádí návštěvníky zoo (města) mimo centrum, je kámen úrazu. Město by v tomto směru mělo přemýšlet o úpravě dopravy ve městě tak, aby došlo k usnadnění návštěvy centra těmito návštěvníky. Také by nebylo od věci, kdyby v zoo bylo více upoutávek na město jako takové.
- Dokončit rekonstrukci ul. 28. října, zejména chodníky a travnaté pásy, lepší údržba chodníků po celém městě (některé úseky jsou těžko schůdné, pro kočárky nevyhovující)
- (2x) Nutno dát do pořádku špatnou silnici mezi Dvorem Královým n. L. a Zbožím a Choustnickým Hradištěm. Vedle silnice vybudovat cyklostezku, aby lidé nemuseli chodit nebo jezdit po této velmi frekventované silnici. Kdyby to jen trochu bylo možné vybudovat krytý bazén.
- Velmi špatná přístupová cesta na vlakové nádraží pro pěší
Nedořešené spojení autobusové dopravy MHD – autobusové nádraží. (snad využít alespoň záliv u trafiky v ul. 17. listopadu). Vyřešit výjezd vozidel od nákupního centra, čerp.stanice OMV, autobusové nádraží, kaufland apod, atd. (kruhová křižovatka?).
- Po několikaleté rekonstrukci máme jedno z nejošklivějších náměstí s dlažbou, po které se nedá bezpečně chodit ani jezdit na kole. Nejsem sama, kdo se centru města vyhýbá.
- Veřejné WC, rekonstrukce městských lázní
- Zlepšení parku, více míst na procházení se v přírodě
- Rozšíření cyklostezek
- Zlepšení dopravní dostupnosti – dálnice
- Propojení Safari – město, ne fyzicky ale větší spoluprací
- Návrat život na opuštěné náměstí! Je z něj mrtvá zóna, navíc necitlivě rekonstruováno.
- Využití Sindelářské věže, např. v Novém městě nad Metují
- Vytvoření pracovních míst
- Oživit průmyslovou zónu
- Kdysi vedla městem od splavu přes JUTU 3 a Erbenovu ulici strouha, která odváděla při povodních vodu z hlavního koryta Labe. Strouhu nahradily skruže, kterými již tolik vody neproteče. Bylo by třeba vyčistit koryto Labe od náplavů, aby se prohloubilo.
- Nelíbí se mi špatný stav chodníku od PR Juta směrem na Zboží. Chodník se často propadá a vznikají zde díry, nebezpečné zvláště v zimě a v setmění pro jízdu s kočárkem, pojízdnou taškou a podobné prostředky zvláště pro starší občany.
- Zadatelé o sociální dávky – úklid města!
- Opravit kapličku na Borkách nebo alespoň vysekat trávu, opravit chodník na Rašínově náměstí a zeď v Žirči u hřbitova, vybudovat chodník k Žirči a do Zboží a kanalizaci v Žirči
- Bylo by zapotřebí zapojit městskou policii – souhlasím s článkem pí. Vonkové „Sen o strážníkovi“



- Nejhorší odbor, co se týká arogantního chování – pracovníci na sociálním odboru!
- Opravit chodníky na celém nábřeží, cestu na Slovanech po celé délce až k velkoobchodům – po dešti se tam nedá chodit – velké díry!
- Jízda kol po chodnicích (pro Městskou policii!!!)
- Bude potřeba opravit most na Slovanech a pěšinu k lávce po břehu Labe, spousta chodníků je hrozných – copak mladý, ale co ti staří, kteří sotva řapka.
- Více kontrolovat pořádek ve městě v nočních hodinách, kdy dochází k ničení a poškozování majetku města i majetku občanů. Toto zůstává většinou nevyřešeno a nepotrestáno (automobily, zahrady).
- Zařazení výstavby čističky a kanalizace do plánu v Žirči.
- Chodník pro pěší podél silnice ve směru Zireč – DKnL
- Dokončení opravy čtvrté zdi Zirečského hřbitova
- Z lékařů mi chybí dostatek alergologů
- Město je v největším úpadku za posledních 100 let. Tato situace se nezmění, pokud zde nebudou 3–4 významnější firmy. Za 1. republiky to bylo 6 významných textilních firem a asi 20 menších a město prosperovalo.
- Výstava kanalizace v obci Žireč.
- Chodník podél silnice – směr Žireč – DKnL.
- Rozhodně zlepšit stav vozovek (viz. Lipnice, Zboží – Hradiště, silnice do Třemešné). Co je trestuhodné jsou cesty v garážích v Rokycanově ulici, o kterou usilují 24 let. Vůbec u garáží v celém městě jsou cesty hrozná a přitom se jedná o pozemky města. Chodník při Labi od Poděbradovy ulice k mostu je jedna hrůza, ale dobře se tam daří potkanům. Ti tam skáčí jako o závod. Druhý chodník je sice pěkný, ale zbytečně široký. Mohlo by se jinak udělat nájezdy na odbočení vlevo, čili chodník zúžit na polovinu.
- Záležejí na každém občanu města, aby využíval všechny vaše nabídky. Jen možností pracovních příležitostí pro mladé lidi je mizivé množství.
- Dobudovat chodníky nad teplárnou apod. – silnice opraveny, na chodníky nezbyvají peníze?!
- Vybudování parkovacího domu a semaforů na nejvíce frekventovaných ulicích.
- Městská policie by se měla více zabývat ničením majetku. Nestává se, že by strážníci procházeli svůj obvod a řešili sousedské spory a jiné věci.
- Udržet ve městě hlavně mladé lidi, a to aby bylo více možností pracovních míst, jeden podnik to nezachrání! Město by mělo mládnout, né stárnout a pak by měli možnost i k bydlení.
- Nedejte na jeden podnik, co zde je a ani na jednoho majitele podniků.
- Udělat kruhový objezd u oční školy a u Billy, nebo jinak zlepšit a udělat bezpečnější tuto křižovatku. Autobusové nádraží – zpřehlednit a aktualizovat odjezdy autobusů linek (kolikrát tyto údaje nesouhlasí), a autobusy (řidiči), aby dodržovaly čísla nástupišť. Týká se to hlavně zastávky na vlakové nádraží! Preferujeme autobus směr – autobus. nádraží – vlak. nádraží (více spojů).
- Větší poplatky za psy – znečišťují město, močí za domy... Město je samý cikán (nesouhlas s jejich podporou z peněz daň. poplatníků). Nechceme je tady. Přes 6 milionů jste proústrovali, doufám, že to uhradíte ze svých platů – peněz daň. poplatníků, když jste tak neschopní!
- Silnice Dvůr Králové n/L – Choustníkovo Hradiště není silnicí II. třídy, ale snad IV. třídy (není tento stav silnice důstojným příjezdem do města od Hradce Králové). Silnice je v dezolátním stavu. Opravit propadlé kanály, pro chodce udělat cyklostezku nebo chodník – silnice je nebezpečná.
- Ve městě by měly být výstavy. Podpora společenských akcí, kultury a využití Zoo-Safari. Je to dobré díky, geografické poloze (Krkonoše) velmi lákavé. Škoda stavu místních komunikací,
- Vystěhovat Romy, protože dělají bordel, kradou a obtěžují lidi s tichým souhlasem lidí mi rozhodně vadí!
- Nejsou peníze na nová okna. Kam jdou platby za nájem? Ať někdo oslovuje bezdomovce a informuje je o možnosti výměny oblečení a osobní hygieny nebo noclehu. Pochybuji o tom, že tito lidé mají dostatečné vědomí o těchto službách. Rozhodně nečtou noviny apod.
- Oživit náměstí, umožnit obchodníkům provozovat činnost ve středu města, ať není náměstí mrtvé.
- Oživení umrtveného náměstí.
- Zadávat veřejné práce žadatelům o sociální příspěvky. Zvětšit parkovací plochy v centru města.
- Spojení s okrajovými částmi – Zboží, Zireč, stezkou pro pěší – chodníkem!!! Uprava pěšiny, která stoupá svahelem k nádraží ČD, je tam rezaté zábradlí, svah se bortí, je to pro pěší turisty špatný začátek cesty od vlaku do našeho města.
- Generální oprava autobusového nádraží – ostuda města.
- Zlepšit úroveň koupaliště (ohřev vody, rekonstrukce dětského a středního bazénu)
- Likvidace památných objektů města, které nemá obdoby za celých 60 let města!
- Jinde se vše opravuje, tady bourá! Kde je muzeum textilu? Proč není galerie Otty Gutfreunda v jeho rodném domě? A co ty šutry na chodníku pod Centrálem? Docela se za to město stydím.
- Oprava kapličky na Borkách. Vybudování cyklostezky Zireč – Dvůr Králové nad Labem. Dokončení oprav na hřbitově v Žirči – zeď, márnice. Vyřešení problému s chybějící sochou Ježíše Krista v kapli sv. Trojice v Žirči.
- Autor zúžená silnice v Karlově by měl měsíc jezdit touto trasou kamionem. Nechápu bezpečnost přechodů těsně za křižovatkou často v nepřehledné zástavbě. Pochvala za tento dotazník, vím, že ti co nejvíce nadávají, ho asi nevyplní. Zdravím, máte moji podporu



- Městská policie by měla zvednout zadek a jít někdy pěšky, ne jen auty, když jim někdo zavolá...
- Z oblastí Verdek, Vorlecha ulice Spojených národů je MHD řešena jako součást meziměstské autobusové dopravy v dostatečné četnosti, ale pro důchodce je ve velmi nevýhodné formě plně hrazeného jízdného. Důchodci starší 70 let z ostatních částí města používají MHD zdarma. Zásah do jejich finančního rozpočtu.
- Označit zastávky v běžných jízdních řádech jako součást MHD.
- Opravit cesty, zejména dlažbu z žulových kostek, posekat příkopy u silnice do Verdeka, cyklostezka do Verdeka, dostupnost lékařů – specialistů.
- Stále chybějící kanalizace v městské části Zireč v řadové zástavbě, která by v 21. století měla být samozřejmostí, o které usilují 31 let!
- Vybudování cyklostezky ze Zirče do DKnL v nejkratším možném úseku.
- Rozvoj koupaliště a vybudování kempu u koupaliště, propojení koupaliště se ZOO (pro návštěvníky ZOO), krytý bazén na koupališti, případně na jiném vhodném místě, cyklotrasa kolem koupaliště přes Lipnici, nové lesy na přehradu Les Království, zpevnění turistické cesty mezi koupalištěm a Lipnicí dále ke společnosti kolem Rodos s.r.o. v Lipnici.
- V 60. letech stál u mostu pod Zizkovem kříž na památku tam pochovaných padlých vojáků z války 1866, který byl komunisty odstraněn. Bylo by hezké celý ten kout upravit, stojí tam lípa a stará vrba a my tam chodíme v kamení.
- Kdysi se uvažovalo o vybudování relaxačního centra na Hrubých lukách. Z toho sešlo, bylo by ale dobré alespoň zčásti toto umožnit. Hodí tam maminky s dětmi a musí se stále uhybat autům. Kolem Labe a strouhy do něho ústící by mohlo být lepší prostředí, někomu se tam hodí vyvážet zahradní odpad a shnilá jablka. Něco s tím udělejte. Musím také poděkovat a chválit za vysazení stromových alejí.
- Naproti gymnáziu – chodník od květinové sítě k restauraci, je už léta přímo nebezpečný. Dlaždice se hýbou při každém kroku, již tam upadli i mladí. Pro staré je to otázka života. Nelíbí se mi venčení psů v Schulzových sadech, zatímco WC pro lidi chybí. Na koupališti je málo laviček u bazénu. Břeh u bazénu by se také mohl upravit k sezení či ležení. Důchodci by mohli jet do Kuksu na hudební léto, ale jak se tam dostat? Zájem o důchodce 1x za rok je opravdu dost málo! Kultura pro důchodce je ve městě nulová. Hrávalo se i v altánu v parku. Dechovka by byla prima.
- Na koupališti není žádná zábava pro větší mládež. Skluzavka byla odstraněna, ale nová není! Dřevěné houpačky u malého bazénu sloužily 80 let a vždy byly v bezvadném stavu. EU je prý zakázala, kde tedy skončily? Poděkujte ČD za perfektní zvelebení nástupiště. Opravdu mají jedničku. I pro město to je výhra, už to není jako na poli. Ještě ta silnice (tankodrom) od závor k pokladnám – hrůza!
- V postupech jiných fyzických či právnických osob nebo orgánů/veřejné správy, návrhy a podněty k provedení veřejné správy povahy a realizují řadu další činnosti, se kterými se orgány veřejné správy musí náležitě vypořádat, tj. řádně včas a hospodárně tato podání vyřídit! Odpovědnost úředníků se zvýší, odpovědnost než ta dosud – zásady, účelnost, hospodárnost a činnost... Víze rozhodnutí. Možná jednoduché a srozumitelné, - realizovat, ... podporu vše spolupracovníků, zaměstnanců...!
- Rozšířený názor občanů: Dvůr bude městem důchodců... V porovnání Dvůr a Vrchlabí je to velmi velký rozdíl, že Vrchlabí mělo v 60. letech 8000 obyvatel a teď má 12 000, a Dvůr je na tom pořád stejně. Na to, že ve městě chybí prac. příležitosti hlavně průmysl, to už ví i člověk, který má jen 5 obecných. To jen můj názor, děkuji za pochopení.
- Na koupališti chybí skluzavka pro děti, trampolína, plovoucí koule... Tak nádherné koupaliště, a přírodní prostředí, ale stejně lidi s dětmi jezdí jinam.
- V Alešově ulici, bydlím už přes šedesát let a dodržování 30cítky to tak autoškola nebo občas nějaký cizinec. Jinak to tady doslova lítá i přes 50 až 80kou. Proč se neodstranily tabule s 30kou a pak by tady platila rychlost 50 a bylo by to O.K. ?
- Dotaz: Kdo zaplatí těch 6 milionů za vaše chyby na radnici? Sedí vás tam 200 rádob „inteligentů“ – jak jste vymysleli a čím jste to mysleli. Je to naše chyba – zaplaťte si to ze svých platů. Co dělá Ing. Nováková (spí)?
- Nedávat cikánům peníze, dejte jim práci – např. úprava břehů kolem Labe, odstranění křoví, práce a úklid lesů, hrabání listí po celém městě, práce na polích



Příloha: dotazník

Program rozvoje města Dvůr Králové Nad Labem

Vážení obyvatelé Dvora Králové nad Labem,
naše město začalo zpracovávat nový program rozvoje města, ve kterém chceme vyjasnit priority města a definovat rozvojové činnosti na nejbližší roky. Program rozvoje nám poskytne cenné informace pro lepší využití vlastních finančních prostředků a zároveň se stane i důležitým podkladem pro získání dotačních prostředků na vybrané rozvojové záměry. Za velice důležité považujeme zjistit Vaše názory na to, jak by naše město mělo v budoucnu vypadat. Obracíme se na Vás se žádostí o vyjádření Vašeho názoru, jakým směrem by se měl zaměřit rozvoj našeho města do roku 2022. Výsledky dotazníkového šetření poslouží výhradně jako podklad pro zpracování dokumentu Programu rozvoje města. O výsledcích budete průběžně informováni na internetu, na vývěsce i na veřejných projednáních. Děkujeme za Váš čas a projevený zájem!

Ing. Jan Jarolím, starosta města Dvůr Králové nad Labem

Mgr. Alexandra Jiříčková, místostarostka města Dvůr Králové nad Labem

Pokud není uvedeno jinak, označte vždy jednu z uvedených možností, případně formulujte svůj názor do volného prostoru k otázce.

Obecné informace o respondentovi

- muž
- žena

Věk

- do 18 let
- 19–29 let
- 30–49 let
- 50–64 let
- 65 a více let

Vaše vzdělání

- základní
- střední odborné
- střední odborné s maturitou
- vyšší odborné
- vysokoškolské



Bydliště/sídlo/pobočka firmy

- Dvůr Králové nad Labem
- Lipnice
- Verdek
- Zboží
- Žirecká Podstráň
- Žireč

Jak dlouho ve městě žijete/působíte?

- do 1 roku
- 1–5 let
- 6–10 let
- 11–20 let
- 21–30 let
- 31 a více let

Typ Vaší domácnosti

- domácnost bez dětí
- domácnost s nezaopatřenými dětmi (do 18 let)
- jiné

Jak se Vám ve městě žije?

- velmi dobře
- spíše dobře
- ani dobře ani špatně
- spíše špatně
- velmi špatně

Co se Vám na Vašem městě nejvíce líbí? (zatrhněte maximálně 5 možností)

- klidný život
- dobré mezilidské vztahy
- příznivé životní prostředí



- blízkost přírody
- dostupnost pracovních příležitostí
- dobrá dopravní dostupnost
- kulturní a společenský život
- sportovní vyžití
- vzhled města
- jiné

Co se vám na Vašem městě nelíbí (zatrhněte maximálně 5 možností)

- špatné vztahy mezi lidmi
- nezájem lidí o město
- málo kvalitní životní prostředí
- nedostatek pracovních příležitostí
- nedostatek či špatná dostupnost obchodů a služeb
- nedostatečný kulturní a společenský život
- špatná dostupnost lékaře
- nevyhovující veřejná doprava
- nedostatečná bytová výstavba
- nepořádek ve městě
- špatné podmínky pro podnikání
- jiné

Jaké služby Vám ve městě nejvíce chybí?



Pokuste se zhodnotit město z hlediska níže uvedených podmínek (v každém řádku zakroužkujte číslici, která odpovídá míře Vaší spokojenosti). 1-velmi spokojen, 2-spíše spokojen, 3-spíše nespokojen, 4-velmi nespokojen, 5-je mi to lhostejné

	1	2	3	4	5
bydlení	<input type="radio"/>	<input type="radio"/>	<input type="radio"/>	<input type="radio"/>	<input type="radio"/>
školství	<input type="radio"/>	<input type="radio"/>	<input type="radio"/>	<input type="radio"/>	<input type="radio"/>
zdravotnictví	<input type="radio"/>	<input type="radio"/>	<input type="radio"/>	<input type="radio"/>	<input type="radio"/>
veřejná doprava	<input type="radio"/>	<input type="radio"/>	<input type="radio"/>	<input type="radio"/>	<input type="radio"/>
kultura a společenský život	<input type="radio"/>	<input type="radio"/>	<input type="radio"/>	<input type="radio"/>	<input type="radio"/>
sportovní vyžití	<input type="radio"/>	<input type="radio"/>	<input type="radio"/>	<input type="radio"/>	<input type="radio"/>
životní prostředí	<input type="radio"/>	<input type="radio"/>	<input type="radio"/>	<input type="radio"/>	<input type="radio"/>
péče obce o své prostředí	<input type="radio"/>	<input type="radio"/>	<input type="radio"/>	<input type="radio"/>	<input type="radio"/>
podmínky pro podnikání	<input type="radio"/>	<input type="radio"/>	<input type="radio"/>	<input type="radio"/>	<input type="radio"/>
rozvoj obce	<input type="radio"/>	<input type="radio"/>	<input type="radio"/>	<input type="radio"/>	<input type="radio"/>
informovanost o dění v obci	<input type="radio"/>	<input type="radio"/>	<input type="radio"/>	<input type="radio"/>	<input type="radio"/>

Mezilidské vztahy ve městě považujete za:

- velmi dobré
- docela dobré
- ne moc dobré
- špatné
- nedovedu posoudit

Myslíte si, že obyvatelé města mají dostatek příležitostí ke vzájemným společenským kontaktům?

- rozhodně ano
- spíše ano
- spíše ne
- rozhodně ne
- nedovedu posoudit



Sledujete informace o dění ve městě na webových stránkách?

- pravidelně (min. 1x týdně)
- občas (cca 1x za měsíc)
- vůbec
- nemám internet

Jste ochoten/ochotna udělat něco pro rozvoj svého města?

- rozhodně ano
- spíše ano
- spíše ne
- rozhodně ne
- nedovedu posoudit
- Pokud ano, jak se můžete zapojit?

Vyberte z následujících možností oblasti, které považujete za důležité v blízkém období řešit z hlediska dalšího rozvoje města (zatrhněte maximálně 5 možností).

- větší propagace města
- lepší propagace podnikatelských subjektů působících ve městě
- podpora kvalitního životního prostředí
- zlepšení kvality místních komunikací
- zvýšení počtu parkovacích ploch
- zvýšení bezpečnosti ve městě
- zlepšení údržby veřejných prostranství
- dobudování kanalizace
- množství pracovních příležitostí
- větší podpora příspěvkových organizací
- větší podpora zájmových spolků
- zlepšení informovanosti o práci městského úřadu a jeho akcích
- lepší úroveň komunikace městský úřad-občan/subjekt
- lepší dostupnost základních služeb (potravin, apod.) ve městě
- lepší dostupnost a kvalita zdravotnických služeb ve městě
- lepší dostupnost a kvalita sociálních služeb ve městě
- lepší dostupnost a kvalita školských zařízení a předškolních zařízení ve městě



- rozšíření nabídky městských bytů
- rekonstrukce veřejných objektů v nevyhovujícím technickém stavu
- protipovodňová opatření
- větší podpora a rozvoj cestovního ruchu
- více možností a zařízení k trávení volného času
- jiné

Vaše další náměty, připomínky, komentáře

Děkujeme za Váš čas při vyplnění dotazníku.



PŘÍLOHA 2: SILNICE

Typ komunikace	Celková délka (m)	Povrch vozovky	Stav vozovky	Chodník (ANO/NE)	Stav	VO (ANO/NE)	Stav	Vodovod (ANO/NE)	Stav	Kanalizace (ANO/NE)	Stav
Silnice II/300 – Kocbeře směr Hořice											
Krkonošská	1.178,00	asfalt	nutné opravy	ano (částečně)	nutné opravy	ano	nový	ano	nutné opravy	ano	vyhovující
Tyršova	1.470,45	asfalt	nutné opravy	ano	vyhovující	ano	vyhovující	ano	vyhovující	ano	nutné opravy
Legionářská	1.484,74	asfalt	nutné opravy	ano	vyhovující	ano	vyhovující	ano	vyhovující	ano	vyhovující
17. listopadu	2.391,58	asfalt	vyhovující	ano	vyhovující	ano	vyhovující	ano	vyhovující	ano	nutné opravy
náměstí Denisovo	464,00	asfalt	vyhovující	ano	vyhovující	ano	vyhovující	ano	vyhovující	ano	vyhovující
28. října	708,96	asfalt	nový	ano	nevyhovující	ano	nevyhovující	ano	nový	ano	nový
Smetanova	1.128,91	asfalt	nový	ano	nový	ano	nový	ano	nový	ano	nový
Lipnice	1.560,00	asfalt	nevyhovující	ano	nutné opravy	ano	vyhovující	ano	nový	ano	nový
Celkem:	10.386,64										
Silnice II/299 – Choustníkovo Hradiště směr Hostinné											
Zboží	1.490,00	asfalt	nevyhovující	ano	nevyhovující	ano	vyhovující (VS)	ano	nevyhovující	ne	
Hradecká	3.727,50	asfalt	nový	ano	nevyhovující	ano	nutné opravy	ano	vyhovující	ano	nevyhovující
Dukelská	738,90	asfalt	nový	ano	nevyhovující	ano	vyhovující	ano	nutné opravy	ano	nutné opravy
Sladkovského	493,22	asfalt	vyhovující	ano	nutné opravy	ano	vyhovující	ano	vyhovující	ano	nevyhovující
Fügnerova	125,72	asfalt	nutné opravy	ano	nevyhovující	ano	nutné opravy	ano	nutné opravy	ano	nutné opravy
náměstí Republiky	30,50	asfalt	nevyhovující	ano	vyhovující	ano	vyhovující	ano	nutné opravy	ano	nutné opravy
Jiráskova	378,75	asfalt	nevyhovující	ano	nevyhovující	ano	vyhovující	ano	nutné opravy	ano	nutné opravy
Spojených národů	869,24	asfalt	nutné opravy	ano	nevyhovující	ano	vyhovující	ano	nevyhovující	ano	nutné opravy
Vorlešská	1.046,04	asfalt	vyhovující	ne		ano	nevyhovující	ano	nevyhovující	ano	nutné opravy
Verdek	2.580,00	asfalt	nevyhovující	ne		ano	vyhovující	ano	nutné opravy	ne	
Celkem:	11.479,87										



Typ komunikace	Celková délka (m)	Povrch vozovky	Stav vozovky	Chodník (ANO/NE)	Stav	VO (ANO/NE)	Stav	Vodovod (ANO/NE)	Stav	Kanalizace (ANO/NE)	Stav
Silnice III/29915 – směr Jaroměř											
Heydukova	649,00	asfalt	nevhovující	ano	nutné opravy	ano	vyhovující	ano	nutné opravy	ano	vyhovující
Jaroměřská	273,98	asfalt	nevhovující	ano	nutné opravy	ano	vyhovující	ano	vyhovující	ne	
Na Borkách	1.425,39	asfalt	vyhovující	ne		ano	nutné opravy	ano-úsek	nevhovující	ne	
Žireč – silnice SÚS	2.880,00	asfalt	vyhovující	ano	nutné opravy	ano	vyhovující	ano	nutné opravy	ne	
Celkem:	5.228,37										
Silnice III/2854 – Žireč směr Hřibojedy											
Žireč – silnice SÚS	1.185,00	asfalt	nevhovující	ne		ano	nevhovující (VS)	ano-úseky	nutné opravy	ne	
Celkem:	1.185,00										
Silnice III/29925 – Žireč směr Zboží											
silnice SÚS	1.895,00	asfalt	nevhovující	ne		ano	nevhovující (VS)	ano-úsek	nutné opravy	ne	
Celkem:	1.895,00										
Silnice III/29926 – Zboží směr Kocbeře											
silnice SÚS	1.500,00	asfalt	vyhovující	ne		ano	vyhovující (VS)	ano-úseky	nutné opravy	ne	
Celkem:	1.500,00										
Silnice III/29928 – DKNL směr Vítězná											
Nová Tyršova	2.112,00	kostky	nevhovující	ne		ano	vyhovující	ano-podél kraje	nutné opravy	ano-podél krajů	nutné opravy
Celkem:	2.112,00										
Silnice III/30011 – DKNL směr Doubravice											
5. května	2.695,36	asfalt	nutné opravy	ano	nevhovující	ano	vyhovující	ano	nutné opravy	ano	nutné opravy
Celkem:	2.695,36										



Typ komunikace	Celková délka (m)	Povrch vozovky	Stav vozovky	Chodník (ANO/NE)	Stav	VO (ANO/NE)	Stav	Vodovod (ANO/NE)	Stav	Kanalizace (ANO/NE)	Stav
Silnice III/30012 – DKNL směr B. Třemešná											
nábřeží Benešovo	1.215,00	asfalt	nevyhovující	ano	nevyhovující (částečně)	ano	vyhovující	ano chod. + vozovka	nutné opravy	ano	nutné opravy
Štefánikova	2.102,00	asfalt	nevyhovující	ano	nevyhovující	ano	vyhovující	ano chod. + vozovka	nutné opravy	ano	nutné opravy
Celkem:	3.317,00										

Legenda:

- nový = stáří do 5 let
- vyhovující = bez nutnosti oprav nebo pouze drobné lokální
- nutné opravy = nutné opravy většího rozsahu
- nevyhovující = vhodné na celkovou rekonstrukci



PŘÍLOHA 3: MÍSTNÍ A ÚČELOVÉ KOMUNIKACE

Typ komunikace	Celková délka (m)	Povrch vozovky	Stav vozovky	Chodník (ANO/NE)	Stav	VO (ANO/NE)	Stav	Vodovod (ANO/NE)	Stav	Kanalizace (ANO/NE)	Stav
Místní komunikace II. třídy											
Čelakovského	527,17	asfalt	nevyhovující	ano	nevyhovující	ano	vyhovující	ano – ve vozovce	nevyhovující	ano – ve vozovce	nutné opravy
Zborovská	674,90	asfalt	nevyhovující	ano	nutné opravy	ano	vyhovující	ano vozovka + chod.	nutné opravy	ano – ve vozovce	nutné opravy
Nerudova	1.062,75	asfalt	nutné opravy	ano	nevyhovující	ano	nevyhovující	ano – vozovka	nutné opravy	ano – ve vozovce	nutné opravy
Vrchlického	913,74	asfalt	nevyhovující	ano	nutné opravy	ano	vyhovující	ano – vozovka	nutné opravy	ano – ve vozovce + chod.	vyhovující
Nedbalova	961,90	asfalt	vyhovující	ano	nutné opravy	ano	vyhovující (VS)	ano chodník + voz.	nutné opravy	Ano chodník + voz.	nutné opravy
Karlov	160,15	asfalt	vyhovující	ano	vyhovující	ano	vyhovující	ano – vozovka	nutné opravy	ano – vozovka	nutné opravy
Husova	502,80	asfalt	vyhovující	ano	vyhovující	ano	vyhovující	ano – vozovka	vyhovující	ano – vozovka	vyhovující
náměstí Odboje	279,09	asfalt/kostky	nutné opravy	ano	nutné opravy	ano	vyhovující	ano – vozovka	nutné opravy	ano – vozovka	nutné opravy
Rooseveltova	369,77	asfalt	vyhovující	ano	nutné opravy	ano	vyhovující	ano vozovka + chod.	nutné opravy	ano vozovka + chod.	nutné opravy
Riegrova	452,74	asfalt	vyhovující	ano	nevyhovující	ano	nevyhovující	ano – vozovka	nutné opravy	ano – vozovka	nutné opravy
Poděbradova	636,05	asfalt	vyhovující	ano	vyhovující	ano	vyhovující	ano – vozovka	vyhovující	ano – vozovka	vyhovující
Rokycanova	1.258,52	asfalt	vyhovující	ano	vyhovující	ano	vyhovující (částečně nové)	ano – vozovka	nutné opravy	ano vozovka + zeleň	nutné opravy



Typ komunikace	Celková délka (m)	Povrch vozovky	Stav vozovky	Chodník (ANO/NE)	Stav	VO (ANO/NE)	Stav	Vodovod (ANO/NE)	Stav	Kanalizace (ANO/NE)	Stav
Místní komunikace III. třídy											
Roháčova	1.099,05	asfalt	vyhovující	ano	nevyhovující	ano	vyhovující	ano – vozovka	nevyhovující	ano vozovka + chod.	nevyhovující
Alešova	1.678,43	asfalt	vyhovující	ano	vyhovující	ano	vyhovující	ano – voz./část	nutné opravy	ano – voz./část	nutné opravy
Antonína Wagnera	466,58	asfalt	nevyhovující	ano	nevyhovující	ano	nevyhovující	ano – vozovka	nutné opravy	ano vozovka + zeleň	nutné opravy
Bezručova	597,71	asfalt	vyhovující	ano	vyhovující	ano	vyhovující	ano – vozovka	vyhovující	ano – vozovka	vyhovující
Blahoslavova	146,87	asfalt	vyhovující	ano	vyhovující	ano	vyhovující	ano vozovka + chod.	nutné opravy	ano – vozovka	nutné opravy
Boženy Němcové	67,70	asfalt	vyhovující	ano	vyhovující	ano	vyhovující	ano vozovka + chod.	vyhovující	ano vozovka + chod.	vyhovující
Bratři Čapků	342,39	asfalt	nevyhovující	ne		ano	vyhovující	ano – vozovka	nevyhovující	ano – vozovka	nevyhovující
Březinova	499,49	asfalt	vyhovující	ano	vyhovující	ano	vyhovující	ano – vozovka	vyhovující	ano – vozovka	vyhovující
Březová	111,16	asfalt	vyhovující	ano	vyhovující	ano	vyhovující				
Čechova	613,41	asfalt	vyhovující	ano	nutné opravy	ano	vyhovující	ano – vozovka	nutné opravy	ano – vozovka	nutné opravy
Do Lánů	351,69	asfalt	vyhovující	ano	vyhovující	ano	vyhovující	ano – vozovka	vyhovující	ano – vozovka	vyhovující
Dobrovského	398,27	asfalt	nevyhovující	ano	nevyhovující	ano	nevyhovující	ano vozovka + chod	nutné opravy	ano – vozovka	nutné opravy
Dr. Kramáře	171,75	asfalt	nevyhovující	ano	nutné opravy	ano	vyhovující	ano – vozovka	nevyhovující	ano – vozovka	nevyhovující
Drtinova	207,28	asfalt	vyhovující	ano	vyhovující	ano	vyhovující	ano – vozovka	vyhovující	ano – vozovka	vyhovující
Dvořákova	177,05	asfalt	vyhovující	ano	vyhovující	ano	vyhovující	ano – vozovka	vyhovující	ano – vozovka	vyhovující



Typ komunikace	Celková délka (m)	Povrch vozovky	Stav vozovky	Chodník (ANO/NE)	Stav	VO (ANO/NE)	Stav	Vodovod (ANO/NE)	Stav	Kanalizace (ANO/NE)	Stav
Místní komunikace III. třídy											
Eduarda Zbroje	649,58	asfalt	vyhovující	ano	vyhovující	ano	vyhovující	ano vozovka + chod	vyhovující	ano – vozovka	vyhovující
Eklova	546,36	kostky/asfalt	nevyhovující	ano	nevyhovující	ano	vyhovující	ano – vozovka	nevyhovující	ano – vozovka	nevyhovující
Elišky Krásnohorské	1.358,52	asfalt	nový	ano	nutné opravy	ano	vyhovující	ano vozovka + chod.	nutné opravy	ano – vozovka	nutné opravy
Erbenova	489,36	asfalt	nevyhovující	ano	nevyhovující	ano	vyhovující	ano vozovka + zeleň	nutné opravy	ano vozovka + zeleň	nutné opravy
F. L. Věka	249,73	asfalt	nutné opravy	ne		ano	vyhovující				
Fibichova	609,44	asfalt	nový	ano	nový	ano	nový	ano	nový	ano	nová
Havlíčková	197,24	asfalt	nutné opravy	ano	vyhovující	ano	nevyhovující (převěsy)	ano – vozovka	nutné opravy	ano – vozovka	nutné opravy
Hlávkova	137,86	asfalt	vyhovující	ano	vyhovující	ano	vyhovující	ano – vozovka	nutné opravy	ano – vozovka	nutné opravy
Husitská	603,07	asfalt	nutné opravy	ano	nutné opravy	ano	vyhovující	ano – vozovka	nutné opravy	ano – vozovka	nutné opravy
Chelčického	281,37	asfalt/ nezpevněný	vyhovující/ nevyhovující	ano	vyhovující	ano	vyhovující	ano – vozovka	nutné opravy	ano – vozovka	nutné opravy
Jana Žižky	482,84	asfalt	nutné opravy	ano	nutné opravy	ano	vyhovující	ano – vozovka	nutné opravy	ano – vozovka	nutné opravy
Jaroslava Biliny	361,06	asfalt	vyhovující	ano	nutné opravy	ano	vyhovující	ano – vozovka	nutné opravy	ano – vozovka	nutné opravy
Josefa Hory	247,41	asfalt/kostky	vyhovující	ano	vyhovující	ano	vyhovující (část nové)	ano – vozovka	nutné opravy	ano – vozovka	nutné opravy
Josefa Suka	202,78	nezpevněný	nevyhovující	ano	nevyhovující	ne		ano – vozovka	nutné opravy	ano vozovka/zeleň	nutné opravy
Josefa Vágnera	130,44	asfalt	vyhovující	ne		ano	vyhovující	ano – vozovka	nutné opravy	ano – vozovka	nutné opravy



Typ komunikace	Celková délka (m)	Povrch vozovky	Stav vozovky	Chodník (ANO/NE)	Stav	VO (ANO/NE)	Stav	Vodovod (ANO/NE)	Stav	Kanalizace (ANO/NE)	Stav
Místní komunikace III. třídy											
Josefa Židka	156,05	asfalt	vyhovující	ne		ano	vyhovující	ano – vozovka	nutné opravy	ano – vozovka	vyhovující
Jungmannova	108,65	asfalt	vyhovující	ano	vyhovující	ano	vyhovující	ano – vozovka	nutné opravy	ano – vozovka	vyhovující
Karolíny Světlé	595,20	asfalt	nutné opravy	ne		ano	vyhovující	ano vozovka + chod.	nutné opravy	ano vozovka + zeleň	nutné opravy
Klazarova	425,42	asfalt	vyhovující	ano	vyhovující	ano	vyhovující	ano – vozovka	vyhovující	ano – vozovka	vyhovující
Klicperova	1.025,14	asfalt	nutné opravy	ne		ano	nevyhovující	ano – vozovka	nevyhovující	ano-vozovka- zeleň	nevyhovující
Kollárova	575,36	asfalt	vyhovující	ano	vyhovující	ano	vyhovující	ano – vozovka	nutné opravy	ano- vozovka + zeleň	vyhovující
Komenského	211,56	kostky	nutné opravy	ano	vyhovující	ano	vyhovující	ano – vozovka	vyhovující	ano – vozovka	vyhovující
Kotkova	1.016,03	asfalt	vyhovující	ano	vyhovující	ano	vyhovující	ano – vozovka	vyhovující	ano – vozovka	vyhovující
Krátká	228,67	asfalt/ nezpevněný	vyhovující	ano	nutné opravy	ano	vyhovující	ano – vozovka	nutné opravy	ano – vozovka	nutné opravy
Leoše Janáčka	414,65	asfalt	nutné opravy	ano	nevyhovující	ano	vyhovující	ano – vozovka	nutné opravy	ano – vozovka	vyhovující
Libušina	581,97	asfalt	vyhovující	ano	vyhovující	ano	vyhovující	ano – vozovka	vyhovující	ano – vozovka	vyhovující
Lipová	147,87	asfalt	vyhovující	ano	vyhovující	ano	vyhovující	ano – vozovka		ano – vozovka	
Luční	712,47	asfalt	vyhovující	ano	nutné opravy	ano	vyhovující	ano – vozovka	nutné opravy	ano – vozovka	nutné opravy
Macharova	573,79	asfalt	nevyhovující	ne		ano	vyhovující	ano vozovka + park.	nutné opravy	ano vozovka + park.	nutné opravy
Máchova	190,66	asfalt	vyhovující	ano	nevyhovující	ano	vyhovující	ano – vozovka	nutné opravy	ano – vozovka	nutné opravy



Typ komunikace	Celková délka (m)	Povrch vozovky	Stav vozovky	Chodník (ANO/NE)	Stav	VO (ANO/NE)	Stav	Vodovod (ANO/NE)	Stav	Kanalizace (ANO/NE)	Stav
Místní komunikace III. třídy											
Mánesova	1.601,50	Asfalt	vyhovující	ne		ano	vyhovující	ano – vozovka	nutné opravy	ano vozovka + zeleň	nutné opravy
Milady Horákové	382,52	asfalt	nutné opravy	ano	nutné opravy	Ano	vyhovující	ano – vozovka	nutné opravy	ano vozovka + chod.	nutné opravy
Na Příčce	634,04	asfalt	nutné opravy	ano	nutné opravy	ano	vyhovující	ano vozovka + chod.	nutné opravy	ano vozovka + chod.	nutné opravy
Na Vyhliďce	433,05	asfalt	nutné opravy	ano	nutné opravy	ano	vyhovující	ano vozovka + chod.	vyhovující	ano vozovka + chod.	nutné opravy
Na Výsluní	385,83	asfalt	nutné opravy	ano	nevyhovující	ano	vyhovující	ano vozovka + chod.	nutné opravy	ano vozovka + chod.	nutné opravy
Nad Parkem	558,89	asfalt	nutné opravy	ano	nutné opravy	ano	vyhovující				
nábřeží Jiřího Wolkera	759,19	asfalt	vyhovující	ano	vyhovující	ano	vyhovující	ano – vozovka	vyhovující	ano vozovka + zeleň	nutné opravy
náměstí Denisovo	150,00	asfalt	vyhovující	ano	vyhovující	ano	vyhovující	ano vozovka + zeleň	vyhovující	ano vozovka + zeleň	nutné opravy
náměstí Rašínovo	179,51	kostky	nutné opravy	ano	vyhovující	ne (vedení ano)		ano vozovka + chod.	nutné opravy	ano vozovka + zeleň	nutné opravy
náměstí Republiky	204,80	asfalt	nutné opravy	ano	nutné opravy	ano	vyhovující	ano – vozovka	nutné opravy	ano – vozovka	nutné opravy
náměstí T. G. Masaryka	324,56	kostky	nový	ano	nový	ano	nové	ano – kom.	vyhovující	ano – kom.	vyhovující
náměstí Václava Hanky	185,98	kostky	vyhovující	ano	vyhovující	ano	vyhovující	ano – vozovka	nutné opravy	ano – vozovka	nutné opravy



Typ komunikace	Celková délka (m)	Povrch vozovky	Stav vozovky	Chodník (ANO/NE)	Stav	VO (ANO/NE)	Stav	Vodovod (ANO/NE)	Stav	Kanalizace (ANO/NE)	Stav
Místní komunikace III. třídy											
Odbojářů	179,13	asfalt	nový	ano	nutné opravy	ano	vyhovující	ano vozovka + chod.	nutné opravy	ano vozovka + chod.	nutné opravy
Okružní	403,53	asfalt	nutné opravy	ano	nutné opravy	ano	vyhovující	ano vozovka + chod.	nutné opravy	ano vozovka + chod.	nutné opravy
Palackého	151,79	kostky/asfalt	vyhovující	ano	vyhovující	ano	nové	ano – vozovka	vyhovující	ano – vozovka	vyhovující
Pod Hřištěm	268,91	asfalt	vyhovující	ne		ano	vyhovující	ano – vozovka	nutné opravy	ano – vozovka	nutné opravy
Pod Lesem	3952,83	asfalt	nutné opravy	ano	nevyhovující	ano	vyhovující	ano – chodník	nevyhovující	ano – chodník	nevyhovující
Pod Safari	161,47	asfalt	nevyhovující	ano	nevyhovující	ano	vyhovující	ano – vozovka	nevyhovující	ano – vozovka	nevyhovující
Pod Slévárnou	574,08	kostky/asfalt	nevyhovující	ano	nevyhovující	ano	vyhovující	ano – vozovka	nevyhovující	ano – vozovka	nevyhovující
Pod Zoo	419,12	asfalt/ nezpevněné	nevyhovující	ano	nutné opravy	ano	vyhovující	ano – vozovka	nevyhovující	ano – vozovka	nevyhovující
Polní	197,51	asfalt	nevyhovující	ne		ano	vyhovující	ano – vozovka	nevyhovující	ano – vozovka	nevyhovující
Preslova	297,80	asfalt	nutné opravy	ano	nutné opravy	ano	vyhovující	ano vozovka + chod.	nevyhovující	ano vozovka + chod.	nutné opravy
Přemyslova	138,19	kostky	vyhovující	ne		ano	vyhovující	ano – vozovka	vyhovující	ano – vozovka	vyhovující
Příčná	209,27	nezpevněný	nevyhovující	ne		ano	vyhovující	ano – vozovka	nutné opravy	ano – vozovka	nutné opravy
Přímá	148,25	asfalt	nutné opravy	ano	nevyhovující	ano	vyhovující	ano – vozovka	nutné opravy	ano – vozovka	nutné opravy
Puchmajerova	162,96	asfalt	nevyhovující	ano	nutné opravy	ano	vyhovující	ano – vozovka	nutné opravy	ano – vozovka	nutné opravy
Purkyňova	520,53	asfalt	vyhovující	ano	vyhovující	ano	vyhovující	ano – vozovka	nová	ano – vozovka	nová
R. A. Dvorského	611,81	asfalt	nutné opravy	ano	nutné opravy	ano	vyhovující	ano – vozovka	nutné opravy	ano – vozovka	nutné opravy



Typ komunikace	Celková délka (m)	Povrch vozovky	Stav vozovky	Chodník (ANO/NE)	Stav	VO (ANO/NE)	Stav	Vodovod (ANO/NE)	Stav	Kanalizace (ANO/NE)	Stav
Místní komunikace III. třídy											
Raisova	1164,03	asfalt	nutné opravy	ano	nutné opravy	ano	vyhovující	ano – vozovka	nutné opravy	ano – vozovka	nutné opravy
Revoluční	141,93	kostky	vyhovující	ne		ano	vyhovující	ano – vozovka	vyhovující	ano – vozovka	vyhovující
Rybova	337,75	asfalt	vyhovující	ne		ne		ano – vozovka	vyhovující	ano – vozovka	vyhovující
Sadová	302,58	asfalt	nutné opravy	ano	nutné opravy	ano	vyhovující	ano – vozovka	nutné opravy	ano – vozovka	nutné opravy
Seifertova	1.236,96	asfalt/ nezpevněný	nutné opravy	ano	nevyhovující	ano	vyhovující	ano – vozovka	nevyhovující	ano – vozovka	nevyhovující
Sládkova	96,12	asfalt	nutné opravy	ano	vyhovující	ne		ano – vozovka	nutné opravy	ano – vozovka	nutné opravy
Slovany	1.998,38	asfalt	vyhovující/ nutné opravy	ano (částečně)	vyhovující	ano	vyhovující	ano vozovka + zeleň	vyhovující	ano vozovka + zeleň	nutné opravy
Slunečná	640,68	asfalt	nevyhovující	ano	nevyhovující	ano	vyhovující	ano vozovka + chod.	nutné opravy	ano – vozovka	nutné opravy
Sochorova	415,91	asfalt	vyhovující	ano	nutné opravy	ano	vyhovující	ano – vozovka	nutné opravy	ano – vozovka	nutné opravy
Soukupova	106,71	nezpevněná	nutné opravy	ne		ano	vyhovující				
Staškova	152,94	asfalt	nevyhovující	ano	nevyhovující	ano	vyhovující	ano vozovka – část	nutné opravy	ano – vozovka	nutné opravy
Sylvárovská	860,03	asfalt	vyhovující	ne		ano	vyhovující	ano vozovka – část	nutné opravy	ne	
Šafaříkova	149,56	asfalt	vyhovující	ano	vyhovující	ano	vyhovující	ano – vozovka	vyhovující	ano – vozovka	vyhovující
Školní	251,96	asfalt	vyhovující	ano	vyhovující	ano	vyhovující	ano – vozovka	vyhovující	ne	
Štítného	317,39	asfalt	nutné opravy	ano	nevyhovující	ano	vyhovující	ano – vozovka	nevyhovující	ano – vozovka	nevyhovující



Typ komunikace	Celková délka (m)	Povrch vozovky	Stav vozovky	Chodník (ANO/NE)	Stav	VO (ANO/NE)	Stav	Vodovod (ANO/NE)	Stav	Kanalizace (ANO/NE)	Stav
Místní komunikace III. třídy											
Švehlova	151,49	asfalt	vyhovující	ano	vyhovující	ano	nevyhovující	ano – vozovka	nutné opravy	ano – vozovka	nutné opravy
Táboritská	256,28	asfalt	nutné opravy	ano	nutné opravy	ano	vyhovující	ano – vozovka	nutné opravy	ano – vozovka	nutné opravy
Trocnovská	111,48	asfalt	nutné opravy	ano	nutné opravy	ano	vyhovující	ano – vozovka	nutné opravy	ano – vozovka	nutné opravy
Tylova	255,24	asfalt	vyhovující	ano	nutné opravy	ano	nevyhovující (převěsy)	ano – vozovka	nutné opravy	ano – vozovka	nutné opravy
V Lukách	2.488,94	nezpevněná	nutné opravy	ne		ne		ano – vozovka	nutné opravy	ano – vozovka	nutné opravy
Vančurova	340,51	asfalt	vyhovující	ano	nutné opravy	ano	vyhovující	ano vozovka + chod.	nevyhovující	ano vozovka + chod.	nevyhovující
Ve Strži	1.597,99	asfalt	vyhovující	ne		ano	vyhovující	ano – vozovka	nutné opravy	ne	
Vojanova	206,82	asfalt	vyhovující	ano	nutné opravy	ano	vyhovující	ano – vozovka	nutné opravy	ano – vozovka	nutné opravy
Všehrdova	297,46	asfalt	vyhovující	ano	vyhovující	ano	vyhovující	ano – vozovka	nutné opravy	ano – vozovka	nutné opravy
Zahradní	169,38	asfalt	nutné opravy	ano	nutné opravy	ano	vyhovující	ano – vozovka	nutné opravy	ano – vozovka	nutné opravy
Zeyerova	177,62	asfalt	nutné opravy	ne		ano	vyhovující	ano – vozovka	nevyhovující	ano – vozovka	nevyhovující
Zlatníkova	295,23	asfalt	vyhovující	ne		ano	vyhovující	ano – vozovka	vyhovující	ano – vozovka	vyhovující



Typ komunikace	Celková délka (m)	Povrch vozovky	Stav vozovky	Chodník (ANO/NE)	Stav	VO (ANO/NE)	Stav	Vodovod (ANO/NE)	Stav	Kanalizace (ANO/NE)	Stav
Místní komunikace IV. třídy											
B. Martinů	298,72	nezpevněný	nevyhovující	ne		ne		ano	vyhovující	ano	vyhovující
Borovičky	1.457,05	asfalt	nutné opravy	ne		ano	vyhovující (část VS)	ano	nutné opravy	ano	nutné opravy
Bubeníkova	114,39	nezpevněný	nevyhovující	ne		ne		ano	nutné opravy	ano	nutné opravy
Do Polí	619,37	asfalt	nutné opravy	ne		ano	vyhovující (VS)	ne		ne	
Halíkova	446,49	nezpevněný	nevyhovující	ne		ano	nové	ne		ne	
Hradební	127,09	asfalt	nový	ne		ano	vyhovující (nedostatečné)	ano	nutné opravy	ano	nutné opravy
J. Šlitra	189,45	nezpevněný	nevyhovující	ne		ne		ne		ne	
K Rybníkům	2.919,15	asfalt/ nezpevněný	nutné opravy	ne		ne		ne		ne	
Ke Skále	205,86	asfalt	vyhovující	ne		ano	vyhovující	ano	vyhovující	ne	
Městská Podstráň	2.461,77	nezpevněný	nevyhovující	ne		ano	vyhovující	ne		ne	
Myslbekova	112,38	asfalt	nevyhovující	ne		ano	vyhovující	ne		ne	
Na Kopečku	1.621,00	asfalt/ nezpevněný	nevyhovující	ne		ano	vyhovující	ano	vyhovující	ne	
Na Struze	112,71	asfalt	nutné opravy	ne		ano	nevyhovující	ano	nevyhovující	ano	nevyhovující
Na Špačáku	649,91	nezpevněná	nevyhovující	ne		ne		ne		ne	
Nádražní pěšina	1.028,17	asfalt/ nezpevněný	nutné opravy/ nevyhovující	ne		ano	nevyhovující (VS)	ano	nutné opravy	ano	nutné opravy
Náprstkova	44,65	asfalt	vyhovující	ano	vyhovující	ne		ano	nutné opravy	ano	vyhovující



Typ komunikace	Celková délka (m)	Povrch vozovky	Stav vozovky	Chodník (ANO/NE)	Stav	VO (ANO/NE)	Stav	Vodovod (ANO/NE)	Stav	Kanalizace (ANO/NE)	Stav
Místní komunikace IV. třídy											
Nepraktova	292,54	asfalt	nový	ne		ano	nové	ano	nový	ano	nový
Nezvalova	134,98	asfalt	vyhovující	ne		ano	nevyhovující	ne		ne	
Nová Tyršova	415,00	asfalt	nutné opravy	ne		ano	vyhovující	ano	nutné opravy	ano	nutné opravy
Nový Vorlech	1.756,20	asfalt	nutné opravy	ne		ano	vyhovující (VS)	ne		ne	
Pařezova	198,56	asfalt	vyhovující	ne		ne		ano	nutné opravy	ano	nutné opravy
Plk. Švece	207,50	nezpevněný	nevyhovující	ano	nevyhovující	ano	vyhovující (VS)	ano	nutné opravy	ano	nutné opravy
Thámová	154,14	nezpevněný	nevyhovující	ne		ano	vyhovující (VS)	ano	nevyhovující	ano	nutné opravy
V Zahrádkách	1.108,87	nezpevněný	nevyhovující	ne		ano	vyhovující (VS)	ano	nutné opravy	ano	nutné opravy
Valová ulička	243,01	asfalt	nevyhovující	ne		ano	vyhovující (VS)	ne		ano	nevyhovující
Věžní	31,32	asfalt	nevyhovující	ne		ano	vyhovující (VS)	ano	nutné opravy	ano	nutné opravy
Vorlech	1.817,62	asfalt/ nezpevněný	nevyhovující	ne		ano	nové	ano	nutné opravy	ano	nutné opravy
Žirecká	1.160,86	asfalt	nevyhovující	ne		ano	vyhovující	ano	nevyhovující	ne	
Zátopkova	821,95	asfalt	vyhovující	ne		ano	vyhovující (VS)	ano	vyhovující	ne	
Žireč městys	1.240,00	asfalt	nevyhovující	ano	nevyhovující	ano	vyhovující (VS)	ano	nutné opravy	ne	



Typ komunikace	Celková délka (m)	Povrch vozovky	Stav vozovky	Chodník (ANO/NE)	Stav	VO (ANO/NE)	Stav	Vodovod (ANO/NE)	Stav	Kanalizace (ANO/NE)	Stav
Účelové komunikace											
Lipnice nepomucký	2.173,58	nezpevněný	nevyhovující	ne		ano	vyhovující (VS)	ano	vyhovující	vyhovující	nový
Lipnice ves	2.772,31	asfalt	nevyhovující	ano	nevyhovující	ano	vyhovující (VS)	ano	vyhovující	vyhovující	nový
Podháj	909,02	asfalt	nevyhovující	ne		ano	vyhovující (VS)	ano	nutné opravy	ne	
Verdek ves	3.425,28	nezpevněný	nevyhovující	ne		ano	vyhovující (VS)	ano	nutné opravy	ne	
Zahájí	1.085,00	asfalt	nevyhovující	ne		ano	vyhovující (VS)	ne		ne	
Zboží ves	2.446,07	nezpevněné	nevyhovující	ne		ano	vyhovující (VS)	ano	nutné opravy	ne	
Žirecká Podstráň	5.888,70	nezpevněný	nevyhovující	ne		ano	vyhovující (VS)				
Žireč ves	1.716,84	nezpevněný	nevyhovující	ne		ano	vyhovující (VS)	ano	nutné opravy	ne	
Krkonošská	7.782,00	nezpevněný	nevyhovující	ne		ne		ano	nutné opravy	ano	vyhovující
Sylvárov	4.560,19	asfalt/ nezpevněný	nevyhovující	ne		ano	vyhovující (VS)				
CELKEM	111.707,05										

Legenda:

- nový = stáří do 5 let
- vyhovující = bez nutnosti oprav nebo pouze drobné lokální
- nutné opravy = nutné opravy většího rozsahu
- nevyhovující = vhodné na celkovou rekonstrukci



PŘÍLOHA 4: SEZNAM SPOLKŮ PŮSOBÍCÍCH VE MĚSTĚ

Aktivní spolky – spolupráce s městem, čerpání dotací, prezentace na veřejnosti			
Název spolku	IČ	činnost spolku	využití dotace města
1. HK Dvůr Králové	69173168	Házená	ano
Aeroklub Dvůr Králové nad Labem	15037533	Letectví	ano
Angeles Dance Group, z. s.	27005054	taneční oddíl	ano
BIGBAND Dvorský	26528509	hudební spolek	ano – činnost
Braunův Betlém	02672804	činnosti k záchraně betléma	ano
CK Dvůr Králové nad Labem	68208600	Cyklisti	ano
Český kynologický svaz ZKO Dvůr Králové nad Labem – 138	62048643	kynologové	nepravidelně
Český svaz chovatelů Základní organizace Žireč	70151547	chovatelé – pořádají tradiční výstavu drobného zvířectva v Žirči	ano – výstava
Český svaz včelařů, o. s., základní organizace Dvůr Králové nad Labem	62015176	včelaři – činnost, práce s mládeží	ano
DéKá events	01348639	koncerty, festival	ano
ELVORÁDO středisko Náchod	48650480	organizace dětí, oddíl Tubrodel	ano – celoroční tematická hra
FURT VENKUI!, z. s.	22856447	předškolní děti	ano
HC Dvůr Králové	64201996	Hokejisti	ano
Horolezecký oddíl	65714776	horolezci – provoz horolezecké stěny v tělocvičně ZŠ Strž	ano
Jezdecký oddíl Dvůr Králové nad Labem	70834881	jezdecké aktivity	nepravidelně
Junák – český skaut, středisko Zvičina Dvůr Králové nad Labem, z. s.	15039897	dětský oddíl	ano
Karate – DO Dvůr Králové nad Labem	64202658	Karate	ano
KČT „Dvoráci“ Dvůr Králové, založen 1898	75147203	Turistika	nepravidelně
Klíč – královédvorské sdružení pro obnovu památek a spol. života	26678926	akce pro veřejnost, prohlídky věže kostela	ano
Klub důchodců v Sadové	26987562	sdružování seniorů, volnočasové aktivity	ano
Klub důchodců Žireč	26989646	sdružování seniorů, volnočasové aktivity	ano
Klub kaktusářů Dvůr Králové nad Labem	47462850	pěstování kaktusů, pořádání výstav	ano – pořádání symposia, výstavy
Klub Natura	60152788	přírodovědný kroužek při gymnáziu	ano – přírodovědné exkurze
Královédvorská Arnika	26593279	dobrovolníci, kteří pomáhají nějakým způsobem handicapovaným lidem	ano
Královédvorský chrámový sbor	22866221	hudební spolek	ano
Krasobruslařský klub Dvůr Králové nad Labem, z. s.	02904683	krasobruslení	ano
Kynologický klub Nový svět Dvůr Králové nad Labem	26583780	kynologové	nepravidelně
Loutkářský spolek Klíček	26549433	loutkářství – vystoupení pro děti	ne
Mateřské centrum Žirafa, o.s.	26652811	děti předškolního věku	ano
Místní skupina Vodní záchranné služby ČCK Dvůr Králové nad Labem	64201066	vodní záchranáři – výuka nejen plavání	ne
Motoklub Černí jezdci, z. s.	26996863	motorkáři	ano – motosraz
Občanské sdružení pro spolupráci se zahraničím	26543699	partnerská města – zahraniční spolupráce	ano
Old Racing Club ORC Dvůr Králové nad Labem	64203492	realizace závodů historických motocyklů	ano
Pěvecký spolek Záboj	47464135	pěvecký sbor	ano



Aktivní spolky – spolupráce s městem, čerpání dotací, prezentace na veřejnosti			
Název spolku	IČ	činnost spolku	využití dotace města
Pionýr, z. s. – Pionýrská skupina Jiřího Wolkera	68247729	dětský oddíl – pořádání táborů	ano – tábory
RC Cars Dvůr Králové	22733108	modelářský klub	nepravidelně
Safari Archa 2007, o. s.	22666974	terapie se zvířaty – chování zvířat	ano
Sbor dobrovolných hasičů Dvůr Králové nad Labem	65715730	Hasiči	nepravidelně
Sbor dobrovolných hasičů Verdek	65197585	Hasiči	ano
Sbor dobrovolných hasičů Žireč	65197682	Hasiči	ano
SK Nell Dvůr Králové	22755101	softbalistky	nepravidelně
SKK Dvůr Králové nad Labem	26599449	oddíl kulečnicku	ano
Softball Club Dvůr Králové nad Labem	22906266	softbalistky	ano
SPMP ČR pobočný spolek Dvůr Králové n. L.	68244673	společnost pro podporu lidí s mentálním postižením, pořádání akcí na integraci postižených do společnosti	ano
Spolek přátel Gymnázia Dvůr Králové nad Labem	43465188	aktivity rodičů pro podporu gymnázia	ano – výroční almanach
Sportovně střelecký klub Nové lesy	60153989	Střelci	ano
Svaz diabetiků ČR územní organizace Dvůr Králové nad Labem	60154195	podpora zdravého životního stylu	ano
Svaz diabetiků ČR územní organizace Dvůr Králové nad Labem	60154195	pohybové aktivity, zdravotně výchovné akce, prevence	ano
Svaz postižených civilizačními chorobami v ČR, o. s., základní organizace Dvůr Králové nad Labem	75017954	udržení nemoci v remisi, ozdravné pobyty, plavání, apod.	ano
Taneční skupina Attitude Dvůr Králové nad Labem	01650599	taneční skupina – pořádání sportovních aktivit	ano
TC Dvůr Králové, z. s.	00529532	Tenisti	ano
Team DK	22734996	Florbal	ano
Tělocvičná jednota Sokol Dvůr Králové nad Labem	60152478	více sportovních oddílů – gymnastika, atletika, florbal, oddíl trampolín, badminton, sokolská všestrannost	ano – činnost i pořádání táborů a dalších sportovních aktivit
Tělovýchovná jednota Dvůr Králové nad Labem, z. s.	00527530	více sportovních oddílů – basketbal, stolní tenis, atletika, kanoistika, kopaná, kulečnick, kulturistika, kuželky, šachy	ano – činnost a pořádání jiných sportovních aktivit
TJ Sokol Lipnice, z. s.	47466278	více oddílů	ano
TJ Sokol Žireč	60152567	více oddílů	ano
Veteran Car Club Dvůr Králové nad Labem	22737839	historická vozidla – jízdy historických vozidel, závody	ano – akce Než vypustíme vodu z chladiče
Volejbalový klub VK Dvůr Králové nad Labem	01666363	činnost, pořádání akcí pro veřejnost	ano
Za obnovení památky Židovského hřbitova Dvůr Králové nad Labem	26577127	realizace koncertů pro získání finančních prostředků pro realizaci památníku židovského hřbitova	ano – koncerty
Spolky působící na území města podpora lokální komunity			
Komitéť pro udržování památek z války roku 1866	00486345	údržba památek z války roku 1866	ano
Ostatní spolky evidované na území města			
Angellis	26646021	nezisková organizace sloužící domácnostem	ne
Constantia CZ	26590565	nezisková organizace sloužící domácnostem	ne
Česká asociace pro chov a ochranu krokodýlů, o. s.	28560841	chov a ochrana krokodýlů	ne



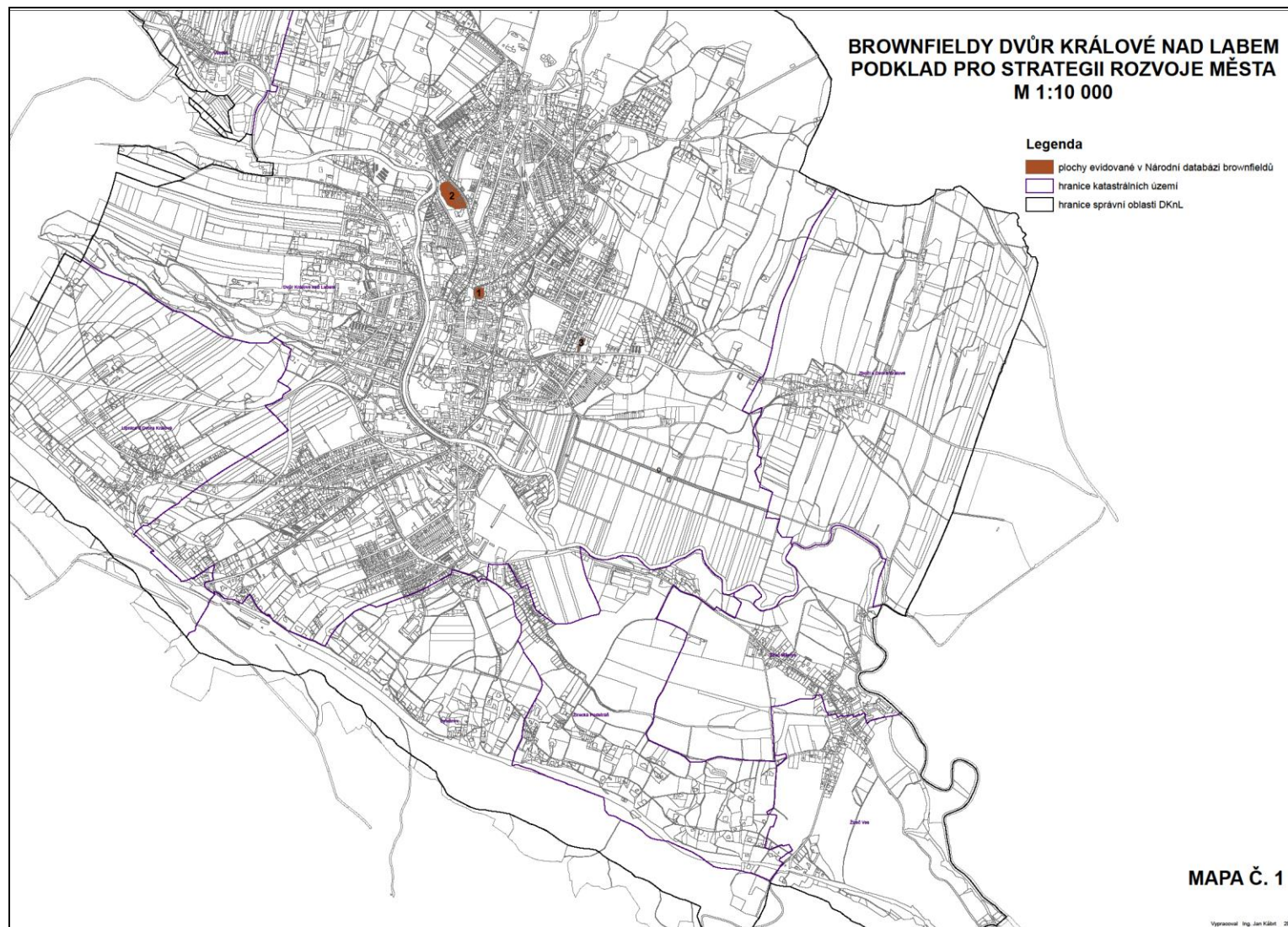
Program rozvoje města Dvůr Králové nad Labem na období 2016–2022

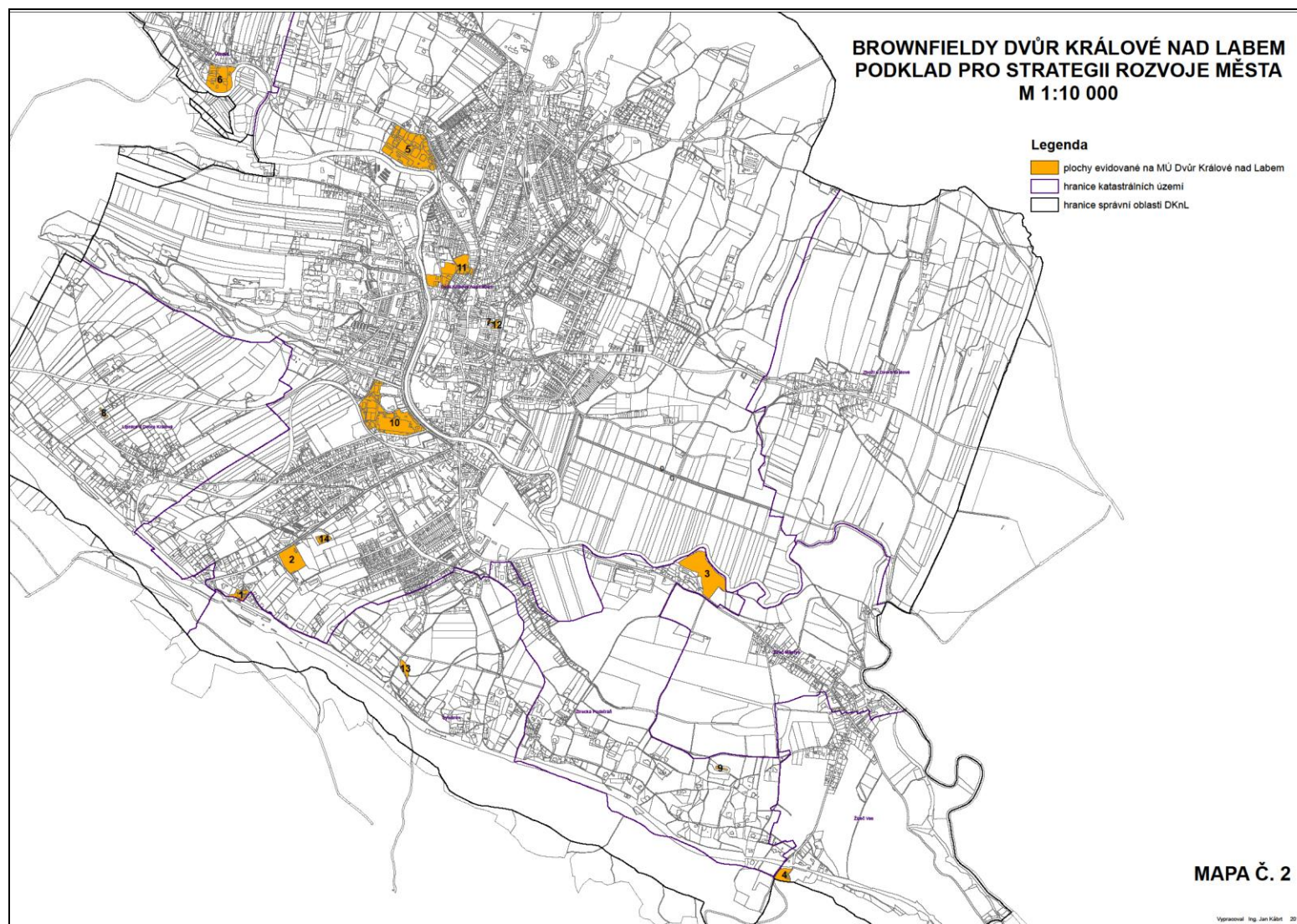
Ostatní spolky evidované na území města			
Název spolku	IČ	činnost spolku	využití dotace města
Český svaz chovatelů Klub chovatelů vodní drůbeže	71004262	chovatelé vodní drůbeže	ne
Delta klub – Dvůr Králové n. L.	70823201	nezisková organizace sloužící domácnostem	ne
Dětský svět	69889660	nezisková organizace sloužící domácnostem	ne
Enduro Klub Dvůr Králové	68244312	sportovní činnost	ne
GOLF PROFI, z. s.	02582759	Golf	ne
HC Milan	26553473	sportovní činnost	ne
Jezdecký klub Dvůr Králové nad Labem	26587831	sportovní činnost	ne
Klub českých turistů Dvůr Králové nad Labem	70857202	Turistika	Ne
Klub informovaných pojištěnců	22743928	vzdělávací činnost	ne
Klub vojenské historie T – S 67 Nad Lomem	22881271	vzdělávací činnost	ne
Klub zahrádkářů ve Dvoře Králové nad Labem	47466481	Zahrádkáři	ne
Letecko modelářský klub	64201384	modelování	ne
MS Jordán	26596610	myslivost	ne
Myslivecké sdružení, o. s., Dvůr Králové nad Labem	60152656	myslivost	ne
Nelhostejní	27005976	nezisková organizace mobilizující lokální komunitu k ochraně životního prostředí	ne
Občanská královédvorská iniciativa	02266113	podpora lokální komunity	ne
Občanské sdružení Palcát	26599376	podpora lokálních komunity	ne
Občanské sdružení Podkrkonoší Dvůr Králové nad Labem	26636956	podpora lokální komunity	ne
Občanské sdružení R11 – Kocbeře	22685472	podpora lokální komunity	ne
Občanské sdružení unie rodičů při SŠIS Dvůr Králové nad Labem	28554256	podpora a spolupráce se školou	ne
Občanské sdružení za záchranu sochy Záboj	26515911	podpora lokální komunity	ne
Občanské sdružení Živá Podstráň	28556216	podpora lokální komunity	ne
Občanské sdružení Život 3000	22663797	podpora lokální komunity	ne
Okrašlovací spolek města Dvůr Králové nad Labem	70840555	okrašlování města	ne
Podané ruce – Psí pac z Podkrkonoší	71175679	dobrovolná organizace, jejíž činností je canisterapie	ne
Road Racing Club	01780948	sportovní činnost - motosport	ne
Sdružení fotografů Královédvorská	70817189	fotografická činnost	ne
Skupina historického šermu Truvéři	60153229	zájmová činnost – historický šerm	ne
Skupina historického šermu VERITAS Dvůr Králové	70923221	zájmová činnost – historický šerm	ne
Společnost myslivců města Dvůr Králové nad Labem	26586878	myslivost	ne
SPORT WORLD Dvůr Králové	26651254	sportovní činnost	ne
Sportovní bowlingový klub V. I. P. Dvůr Králové nad Labem	26604469	sportovní činnost	ne
Sportovní centrum mládeže	22668829	sportovní činnost	ne
Sportovní klub Naděje – Černá les	26598329	sportovní činnost	ne
Sportovní klub Pohoda Dvůr Králové nad Labem	26672821	sportovní činnost	ne
T. O. Údolí stínu	02338025	tremповé	ne
TwirlStars, o. s.	01642332	sportovní činnost	ne
U rozcestí, o. s.	22691316	canisterapie, hiporehabilitace, vzdělávání	ne
Unie rodičů – Sdružení rodičů a přátel dětí při ZUŠ Dvůr Králové nad Labem	69863075	podpora a spolupráce se školou	ne
Ostatní spolky evidované na území města			
WING 49 CZ	27019691	sportovní činnost, hokej	ne
Za obnovu východočeských zvonů	26613450	obnova zvonů	ne
Zelená distribuce	69174644	obchodní činnost	ne

Zdroj: Odbor školství, kultury a sociálních věcí, MěÚ Dvůr Králové nad Labem



PŘÍLOHA 5: MAPY BROWNFIELDŮ DVŮR KRÁLOVÉ NAD LABEM







PŘÍLOHA 6: ZÁSObNÍK PROJEKTOVÝCH ZÁMĚRŮ

V rámci tabulek Zásobníku projektových záměrů jsou používány následující zkratky:

ČEZ	České energetické závody
ČOV	čistírna odpadních vod
ČR	Česká republika
DDM	dům dětí a mládeže
DKNL	Dvůr Králové nad Labem
DP	dotační program
DS KHK	dotační strategie Královéhradeckého kraje
EU	Evropská unie
IC	informační centrum
IROP	Integrovaný regionální operační program
KČT	Klub českých turistů
KN	katastr nemovitostí
KOR	klíčová oblast rozvoje
MAS	místní akční skupina
MD	Ministerstvo dopravy
MěÚ	městský úřad
MK	Ministerstvo kultury
MMR	Ministerstvo pro místní rozvoj
MPO	Ministerstvo průmyslu a obchodu
MPSV	Ministerstvo práce a sociálních věcí
MŠ	mateřská škola
MŠMT	Ministerstvo školství, mládeže a tělovýchovy
MVČR	Ministerstvo vnitra České republiky
MŽP	Ministerstvo životního prostředí
NPÚ	Národní památkový ústav
Odbor KTÚ	Odbor kanceláře tajemníka úřadu
Odbor ODP	Odbor dopravy a silničního hospodářství
Odbor OEMM	Odbor ekonomiky a majetku města
Odbor OI	Odbor informatiky
Odbor RISM	Odbor rozvoje, investic a správy majetku
Odbor ŠKS	Odbor školství, kultury a sociálních věcí
Odbor VVS	Odbor všeobecné vnitřní správy
Odbor OŽP	Odbor životního prostředí
Oddělení VKV	Oddělení vztahů k veřejnosti
OP D	Operační program Doprava
OP PIK	Operační program Podnikání a inovace pro konkurenceschopnost
OP VVV	Operační program Výzkum, vývoj a vzdělávání
OP Z	Operační program Zaměstnanost
OP ŽP	Operační program Životní prostředí
OSPOD	Orgán sociálně-právní ochrany dětí
PRM	Program rozvoje města
SC	specifický cíl
SFDI	Státní fond dopravní infrastruktury
SFŽP	Státní fond životního prostředí
SO	strategická oblast
SO ORP	správní obvod obce s rozšířenou působností
SPÚ	Státní pozemkový úřad
SS KHK	Správa silnic Královéhradeckého kraje
StC	strategický cíl
SÚS KHK	Správa a údržba silnic Královéhradeckého kraje
TO	tematická oblast
Úsek KRI	Úsek krizového řízení
ÚZSVM	Úřad pro zastupování státu ve věcech majetkových
ZŠ	základní škola
ŽP	životní prostředí



Zajistit větší využití průmyslové zóny Borka	
žadatel projektu	město DKNL, JUTA, a. s.
role města	iniciační, realizační
partneři projektu/dotčený orgán	JUTA, a. s., MPO, Královéhradecký kraj, odbor OEMM a RISM MěÚ DKNL, vlastníci dotčených pozemků
zdůvodnění a přínos projektu pro rozvoj města	větší rozmanitost dostupných průmyslových činností na území města, zvýšení počtu a variability dostupných pracovních míst
typ projektu	investiční
důležitost projektu	střední
předpokládané náklady projektu	komunikace s vlastníky a zajištění větší propagace – do 50 tis. Kč/rok v případě odkupu některých pozemků městem – v řádu statisíců až milionů (výše se bude odvíjet od dohodnuté ceny a od počtu vykoupených pozemků)
předpokládané zdroje financování projektu	EU – OP PIK 2014–2020 DS KHK 2014–2016 vlastní prostředky
vazby na strategické dokumenty	Strategie rozvoje Královéhradeckého kraje 2014–2020 (SO 1: Konkurenceschopnost a inovace, StC 1.1: Zvýšit konkurenceschopnost ekonomiky a podpořit rozvoj podnikatelského prostředí na území Královéhradeckého kraje) Program rozvoje Královéhradeckého kraje 2014–2016 (Opatření 1.1.2: Zkvalitnění podnikatelské infrastruktury a vybavení) Integrovaná strategie území MAS Královédvorský pro programové období 2014–2020 (KOR 1: Zaměstnanost a podnikání, StC: Vytvořit na území MAS vhodné podmínky pro podnikatelské aktivity, které nabídnou rozmanité pracovní příležitosti, SC 1.2: Zvýšit počet podnikatelských subjektů a konkurenceschopnost stávajících i nově vzniklých a SC 1.3: Zvýšit rozvoj průmyslu využitím stávajících (včetně nevyužitých), objektů, ploch a infrastruktury)
místo realizace projektu	parcely KN 2539/1, KN 2539/4, KN 2539/5, KN 2539/6, KN 2542/1, KN 2542/3, KN 2542/4 (k. ú. Dvůr Králové nad Labem), KN 54/2, KN 62/1, KN 62/2, KN 62/3, KN 62/4, KN 62/5, KN 62/8, KN st. 135 (k. ú. Žirecká Podstráň)
předpokládaný časový harmonogram projektu	průběžně po celé programové období
odpovědnost za realizaci projektu	vedení města, oddělení VKV, odbor OEMM, odbor RISM MěÚ DKNL
stav připravenosti projektu	záměr
doplňující informace	vazba na klíčové oblasti rozvoje PRM DKNL: 1, 2



Zajistit využití průmyslové zóny Sylvárov	
žadatel projektu	město DKNL
role města	realizační
partneři projektu/dotčený orgán	MPO, Královéhradecký kraj, odbor OEMM a RISM MěÚ DKNL
zdůvodnění a přínos projektu pro rozvoj města	větší rozmanitost dostupných průmyslových činností na území města, zvýšení počtu a variability dostupných pracovních míst
typ projektu	investiční
důležitost projektu	střední
předpokládané náklady projektu	v řádu mil. Kč
předpokládané zdroje financování projektu	EU – OP PIK 2014–2020 DS KHK 2014–2016 vlastní prostředky
vazby na strategické dokumenty	Strategie rozvoje Královéhradeckého kraje 2014–2020 (SO 1: Konkurenceschopnost a inovace, StC 1.1: Zvýšit konkurenceschopnost ekonomiky a podpořit rozvoj podnikatelského prostředí na území Královéhradeckého kraje) Program rozvoje Královéhradeckého kraje 2014–2016 (Opatření 1.1.2: Zkvalitnění podnikatelské infrastruktury a vybavení) Integrovaná strategie území MAS Královédvorská pro programové období 2014–2020 (KOR 1: Zaměstnanost a podnikání, StC: Vytvořit na území MAS vhodné podmínky pro podnikatelské aktivity, které nabídnou rozmanité pracovní příležitosti, SC 1.2: Zvýšit počet podnikatelských subjektů a konkurenceschopnost stávajících i nově vzniklých a SC 1.3: Zvýšit rozvoj průmyslu využitím stávajících (včetně nevyužitých), objektů, ploch a infrastruktury)
místo realizace projektu	parcely KN 2253/1, KN 2253/8, KN 2264/1, KN 2267/5, KN 2267/7, KN 2278/2 (k. ú. Dvůr Králové nad Labem)
předpokládaný časový harmonogram projektu	průběžně po celé programové období
odpovědnost za realizaci projektu	vedení města, odbor RISM MěÚ DKNL
stav připravenosti projektu	záměr
doplňující informace	vazba na klíčové oblasti rozvoje PRM DKNL: 1, 2



Zajistit využití průmyslové zóny Zboží	
žadatel projektu	město DKNL
role města	realizační
partneři projektu/dotčený orgán	MPO, Královéhradecký kraj, odbor OEMM a RISM MěÚ DKNL
zdůvodnění a přínos projektu pro rozvoj města	větší rozmanitost dostupných průmyslových činností na území města, zvýšení počtu a variability dostupných pracovních míst
typ projektu	investiční
důležitost projektu	střední
předpokládané náklady projektu	v řádu mil. Kč (na realizaci inženýrských sítí)
předpokládané zdroje financování projektu	EU – OP PIK 2014–2020 DS KHK 2014–2016 vlastní prostředky
vazby na strategické dokumenty	Strategie rozvoje Královéhradeckého kraje 2014–2020 (SO 1: Konkurenceschopnost a inovace, StC 1.1: Zvýšit konkurenceschopnost ekonomiky a podpořit rozvoj podnikatelského prostředí na území Královéhradeckého kraje) Program rozvoje Královéhradeckého kraje 2014–2016 (Opatření 1.1.2: Zkvalitnění podnikatelské infrastruktury a vybavení) Integrovaná strategie území MAS Královédvorská pro programové období 2014–2020 (KOR 1: Zaměstnanost a podnikání, StC: Vytvořit na území MAS vhodné podmínky pro podnikatelské aktivity, které nabídnou rozmanité pracovní příležitosti, SC 1.2: Zvýšit počet podnikatelských subjektů a konkurenceschopnost stávajících i nově vzniklých a SC 1.3: Zvýšit rozvoj průmyslu využitím stávajících (včetně nevyužitých), objektů, ploch a infrastruktury)
místo realizace projektu	parcely KN 4538, KN 4551, KN 4552, KN 4553, KN 4556, KN 4557, KN 4558, KN 4559, KN 4560, KN 4561 (k. ú. Dvůr Králové nad Labem)
předpokládaný časový harmonogram projektu	průběžně po celé programové období
odpovědnost za realizaci projektu	vedení města, odbor RISM MěÚ DKNL
stav připravenosti projektu	záměr (pro napojení průmyslové zóny na inženýrské sítě je třeba aktualizovat dokumentaci pro územní rozhodnutí)
doplňující informace	vazba na klíčové oblasti rozvoje PRM DKNL: 1, 2



Vytipovat nové plochy na území města s potenciálem vzniku průmyslové zóny	
žadatel projektu	město DKNL
role města	realizační
partneři projektu/dotčený orgán	MAS Královédvorský, z. s., odbor RISM MěÚ DKNL
zdůvodnění a přínos projektu pro rozvoj města	navýšení množství ploch vhodných pro podnikatelskou činnost
typ projektu	neinvestiční
důležitost projektu	vysoká
předpokládané náklady projektu	budou se odvíjet od detailnosti provedeného průzkumu
předpokládané zdroje financování projektu	vlastní prostředky
vazby na strategické dokumenty	Integrovaná strategie území MAS Královédvorský pro programové období 2014–2020 (KOR 1: Zaměstnanost a podnikání, StC: Vytvořit na území MAS vhodné podmínky pro podnikatelské aktivity, které nabídnou rozmanité pracovní příležitosti, SC 1.3: Zvýšit rozvoj průmyslu využitím stávajících (včetně nevyužitých), objektů, ploch a infrastruktury)
místo realizace projektu	území města Dvůr Králové nad Labem
předpokládaný časový harmonogram projektu	průběžně po celé programové období (do doby, než se podaří vhodnou plochu vytipovat)
odpovědnost za realizaci projektu	vedení města, odbor OEMM MěÚ DKNL
stav připravenosti projektu	záměr
doplňující informace	vazba na klíčové oblasti rozvoje PRM DKNL: 1, 2



Iniciovat revitalizaci chátrajícího nedokončeného průmyslového areálu firmy MILCOM, a. s.	
žadatel projektu	město DKNL, stávající či nový vlastník areálu
role města	iniciační
partneři projektu/dotčený orgán	MPO, stávající vlastník areálu
zdůvodnění a přínos projektu pro rozvoj města	opětovné využití pro průmyslovou činnost či úplně jiné funkční využití prostoru areálu
typ projektu	neinvestiční (uskutečněná jednání o využitelnosti) i investiční (prostředky do údržby a rozvoje areálu)
důležitost projektu	střední
předpokládané náklady projektu	samotná uskutečněná jednání – náklady do 5 tis. Kč/rok
předpokládané zdroje financování projektu	EU – OP PIK 2014–2020 prostředky stávajícího či nového vlastníka areálu
vazby na strategické dokumenty	Strategie rozvoje Královéhradeckého kraje 2014–2020 (SO 1: Konkurenceschopnost a inovace, StC 1.1: Zvýšit konkurenceschopnost ekonomiky a podpořit rozvoj podnikatelského prostředí na území Královéhradeckého kraje) Program rozvoje Královéhradeckého kraje 2014–2016 (Opatření 1.1.2: Zkvalitnění podnikatelské infrastruktury a vybavení) Integrovaná strategie území MAS Královédvorský pro programové období 2014–2020 (KOR 1: Zaměstnanost a podnikání, StC: Vytvořit na území MAS vhodné podmínky pro podnikatelské aktivity, které nabídnou rozmanité pracovní příležitosti, SC 1.3: Zvýšit rozvoj průmyslu využitím stávajících (včetně nevyužitých), objektů, ploch a infrastruktury)
místo realizace projektu	parcely KN st. 1383, KN st. 1777, KN st. 4406/1, KN 701/2, KN 701/3, KN 701/4, KN 702/6, KN 702/10, KN 702/12, KN 702/13, KN 702/15 a KN 4015/4 (k. ú. Dvůr Králové nad Labem)
předpokládaný časový harmonogram projektu	jednání průběžně po celé programové období; realizace údržby a rozvoje areálu 2018 a dále
odpovědnost za realizaci projektu	vedení města DKNL
stav připravenosti projektu	záměr
doplňující informace	vazba na klíčové oblasti rozvoje PRM DKNL: 1, 2



Intenzivně jednat s vlastníky chátrající Deuschovy vily	
žadatel projektu	město DKNL, stávající či noví vlastníci vily
role města	iniciační
partneři projektu/dotčený orgán	MPO, stávající vlastníci vily
zdůvodnění a přínos projektu pro rozvoj města	opětovné využití pro bydlení či úplně jiné funkční využití vily a jejího okolí
typ projektu	neinvestiční (uskutečněná jednání o využitelnosti) i investiční (prostředky do údržby a rozvoje areálu vily)
důležitost projektu	střední
předpokládané náklady projektu	samotná uskutečněná jednání – náklady do 5 tis. Kč/rok v případě odkupu do vlastnictví města a zajištění jeho revitalizace – náklady v řádu mil. Kč
předpokládané zdroje financování projektu	EU – OP PIK 2014–2020 prostředky stávajícího či nového vlastníka areálu
vazby na strategické dokumenty	Strategie rozvoje Královéhradeckého kraje 2014–2020 (SO 1: Konkurenceschopnost a inovace, StC 1.1: Zvýšit konkurenceschopnost ekonomiky a podpořit rozvoj podnikatelského prostředí na území Královéhradeckého kraje) Program rozvoje Královéhradeckého kraje 2014–2016 (Opatření 1.1.2: Zkvalitnění podnikatelské infrastruktury a vybavení) Integrovaná strategie území MAS Královédvorská pro programové období 2014–2020 (KOR 1: Zaměstnanost a podnikání, StC: Vytvořit na území MAS vhodné podmínky pro podnikatelské aktivity, které nabídnou rozmanité pracovní příležitosti, SC 1.3: Zvýšit rozvoj průmyslu využitím stávajících (včetně nevyužitých), objektů, ploch a infrastruktury)
místo realizace projektu	parcely KN st. 1040, KN st. 2113 a KN 1093/1 (k. ú. Dvůr Králové nad Labem)
předpokládaný časový harmonogram projektu	jednání průběžně po celé programové období; realizace údržby a rozvoje areálu 2018 a dále
odpovědnost za realizaci projektu	vedení města, odbor OEMM a RISM MěÚ DKNL (v případě, že dojde k dohodě s vlastníky vily)
stav připravenosti projektu	záměr
doplňující informace	vazba na klíčové oblasti rozvoje PRM DKNL: 1, 2



Intenzivně jednat s vlastníkem chátrajícího průmyslového areálu firmy Vánoční ozdoby, DUV – družstvo	
žadatel projektu	město DKNL, stávající či nový vlastník areálu
role města	iniciační
partneři projektu/dotčený orgán	MPO, stávající vlastník areálu
zdůvodnění a přínos projektu pro rozvoj města	opětovné využití pro průmyslovou činnost či úplně jiné funkční využití prostoru areálu
typ projektu	neinvestiční (uskutečněná jednání o využitelnosti) i investiční (prostředky do údržby a rozvoje areálu)
důležitost projektu	střední
předpokládané náklady projektu	samotná uskutečněná jednání – náklady do 5 tis. Kč/rok v případě odkupu do vlastnictví města a zajištění jeho optimálního využití – náklady v řádu mil. Kč
předpokládané zdroje financování projektu	EU – OP PIK 2014–2020 prostředky stávajícího či nového vlastníka areálu
vazby na strategické dokumenty	Strategie rozvoje Královéhradeckého kraje 2014–2020 (SO 1: Konkurenceschopnost a inovace, StC 1.1: Zvýšit konkurenceschopnost ekonomiky a podpořit rozvoj podnikatelského prostředí na území Královéhradeckého kraje) Program rozvoje Královéhradeckého kraje 2014–2016 (Opatření 1.1.2: Zkvalitnění podnikatelské infrastruktury a vybavení) Integrovaná strategie území MAS Královédvorský pro programové období 2014–2020 (KOR 1: Zaměstnanost a podnikání, StC: Vytvořit na území MAS vhodné podmínky pro podnikatelské aktivity, které nabídnou rozmanité pracovní příležitosti, SC 1.3: Zvýšit rozvoj průmyslu využitím stávajících (včetně nevyužitých), objektů, ploch a infrastruktury)
místo realizace projektu	parcely KN st. 442/1, KN st. 442/2, KN st. 461/3, KN st. 461/4, KN st. 461/5, KN 4236, KN 4237 a KN 4325 (k. ú. Dvůr Králové nad Labem)
předpokládaný časový harmonogram projektu	jednání průběžně po celé programové období; realizace údržby a rozvoje areálu 2018 a dále
odpovědnost za realizaci projektu	vedení města, odbor OEMM a RISM MěÚ DKNL
stav připravenosti projektu	záměr
doplňující informace	vazba na klíčové oblasti rozvoje PRM DKNL: 1, 2



Intenzivně jednat s vlastníky dalších vybraných chátrajících ploch a objektů na území města	
žadatel projektu	město DKNL, stávající či noví vlastníci chátrajících ploch a objektů
role města	iniciační
partneři projektu/dotčený orgán	MPO, stávající vlastníci objektů/ploch/areálů
zdůvodnění a přínos projektu pro rozvoj města	opětovné využití pro průmyslovou i jinou původní činnost či úplně jiné funkční využití prostorů objektů, ploch a areálů
typ projektu	neinvestiční (uskutečněná jednání o využitelnosti) i investiční (prostředky do údržby a rozvoje objektů/ploch/areálů)
důležitost projektu	střední
předpokládané náklady projektu	samotná uskutečněná jednání – náklady do 15 tis. Kč/rok v případě odkupu některých ploch a objektů do vlastnictví města a zajištění jejich optimálního využití – náklady v řádu jednotek až desítek mil. Kč (podle rozsahu odkupovaných ploch)
předpokládané zdroje financování projektu	EU – OP PIK 2014–2020 prostředky stávajících či nových vlastníků areálů
vazby na strategické dokumenty	Strategie rozvoje Královéhradeckého kraje 2014–2020 (SO 1: Konkurenceschopnost a inovace, StC 1.1: Zvýšit konkurenceschopnost ekonomiky a podpořit rozvoj podnikatelského prostředí na území Královéhradeckého kraje) Program rozvoje Královéhradeckého kraje 2014–2016 (Opatření 1.1.2: Zkvalitnění podnikatelské infrastruktury a vybavení) Integrovaná strategie území MAS Královédvorská pro programové období 2014–2020 (KOR 1: Zaměstnanost a podnikání, StC: Vytvořit na území MAS vhodné podmínky pro podnikatelské aktivity, které nabídnou rozmanité pracovní příležitosti, SC 1.3: Zvýšit rozvoj průmyslu využitím stávajících (včetně nevyužitých), objektů, ploch a infrastruktury)
místo realizace projektu	lokality jednotlivých chátrajících budov/ploch/areálů – přehled dotčených parcel je uveden již ve strategické části v popisu této aktivity (v rámci opatření 1.1.2)
předpokládaný časový harmonogram projektu	jednání průběžně po celé programové období; realizace údržby a rozvoje objektů/ploch/areálů 2018 a dále
odpovědnost za realizaci projektu	vedení města, odbor OEMM a RISM MěÚ DKNL
stav připravenosti projektu	záměr
doplňující informace	vazba na klíčové oblasti rozvoje PRM DKNL: 1, 2, 5



Prohlubovat komunikační platformu – město x podnikatelé	
žadatel projektu	město DKNL
role města	iniciační, realizační
partneři projektu/dotčený orgán	podnikatelské subjekty, Královéhradecký kraj
zdůvodnění a přínos projektu pro rozvoj města	zlepšení a posilování vztahů mezi vedením města a podnikatelskými subjekty, lepší úroveň spolupráce
typ projektu	neinvestiční
důležitost projektu	vysoká
předpokládané náklady projektu	do 15 tis. Kč/rok
předpokládané zdroje financování projektu	DS KHK 2014–2016 vlastní prostředky
vazby na strategické dokumenty	Strategie rozvoje Královéhradeckého kraje 2014–2020 (SO 1: Konkurenceschopnost a inovace, StC 1.1: Zvýšit konkurenceschopnost ekonomiky a podpořit rozvoj podnikatelského prostředí na území Královéhradeckého kraje) Program rozvoje Královéhradeckého kraje 2014–2016 (Opatření 1.1.1: Rozvoj podnikatelských subjektů)
místo realizace projektu	není vázáno na konkrétní místo
předpokládaný časový harmonogram projektu	průběžně po celé programové období
odpovědnost za realizaci projektu	vedení města DKNL, oddělení VKV MěÚ DKNL
stav připravenosti projektu	záměr
doplňující informace	vazba na klíčové oblasti rozvoje PRM DKNL: 1



Zajistit odpovídající podmínky pro realizaci podnikatelského záměru	
žadatel projektu	město DKNL
role města	iniciační, realizační
partneři projektu/dotčený orgán	agentura CzechInvest, MPO, potenciální podnikatelé
zdůvodnění a přínos projektu pro rozvoj města	nabídnutí adekvátních podmínek pro potenciální investory může napomoci k jejich přitáhnutí
typ projektu	investiční
důležitost projektu	vysoká
předpokládané náklady projektu	budou se odvíjet od potřeb konkrétních lokalit vhodných pro podnikatelskou činnost
předpokládané zdroje financování projektu	DP skrze agenturu CzechInvest zřizovanou MPO
vazby na strategické dokumenty	Strategie rozvoje Královéhradeckého kraje 2014–2020 (SO 1: Konkurenceschopnost a inovace, StC 1.1: Zvýšit konkurenceschopnost ekonomiky a podpořit rozvoj podnikatelského prostředí na území Královéhradeckého kraje) Program rozvoje Královéhradeckého kraje 2014–2016 (Opatření 1.1.2: Zkvalitnění podnikatelské infrastruktury a vybavení)
místo realizace projektu	stávající průmyslové zóny ve městě, potenciální průmyslové zóny ve městě, zvolené oblasti brownfieldů a chátrajících budov/ploch/areálů
předpokládaný časový harmonogram projektu	v roce 2018 a dále
odpovědnost za realizaci projektu	vedení města, odbor RISM MěÚ DKNL
stav připravenosti projektu	záměr
doplňující informace	vazba na klíčové oblasti rozvoje PRM DKNL: 1, 2



Vytvořit a propagovat výhodné pobídky pro nové podnikatele	
žadatel projektu	město DKNL
role města	realizační
partneři projektu/dotčený orgán	MPO, CzechInvest, potenciaální investoři
zdůvodnění a přínos projektu pro rozvoj města	výhodné pobídky napomůžou k tomu, aby investoři ve městě zahájili podnikatelskou činnost
typ projektu	neinvestiční
důležitost projektu	střední
předpokládané náklady projektu	bude se odvíjet od zvoleného typu aplikovaných výhodných pobídek
předpokládané zdroje financování projektu	EU – OP PIK 2014–2020 DS KHK 2014–2016 vlastní prostředky
vazby na strategické dokumenty	Strategie rozvoje Královéhradeckého kraje 2014–2020 (SO 1: Konkurenceschopnost a inovace, StC 1.1: Zvýšit konkurenceschopnost ekonomiky a podpořit rozvoj podnikatelského prostředí na území Královéhradeckého kraje) Program rozvoje Královéhradeckého kraje 2014–2016 (Opatření 1.1.1: Rozvoj podnikatelských subjektů) Integrovaná strategie území MAS Královédvorský pro programové období 2014–2020 (KOR 1: Zaměstnanost a podnikání, StC: Vytvořit na území MAS vhodné podmínky pro podnikatelské aktivity, které nabídnou rozmanité pracovní příležitosti, SC 1.2: Zvýšit počet podnikatelských subjektů a konkurenceschopnost stávajících i nově vzniklých)
místo realizace projektu	bude se odvíjet od zvolených lokalit, kde budou výhodné pobídky aplikovány
předpokládaný časový harmonogram projektu	průběžně po celé programové období
odpovědnost za realizaci projektu	vedení města DKNL, oddělení VKV MěÚ DKNL
stav připravenosti projektu	záměr
doplňující informace	vazba na klíčové oblasti rozvoje PRM DKNL: 1



Pokusit se do města přitáhnout podnikatelské subjekty, které podnikají v oborech, ve kterých je ve městě dostatek kvalifikované pracovní síly	
žadatel projektu	město DKNL
role města	realizační
partneři projektu/dotčený orgán	potencionální podnikatelské subjekty s daným zaměřením své činnosti, Úřad práce ČR
zdůvodnění a přínos projektu pro rozvoj města	provázání poptávky současných i potencionálních podnikatelů s nabídkou dostupné pracovní síly – vyšší uplatnitelnost osob, snížení míry nezaměstnanosti
typ projektu	neinvestiční
důležitost projektu	vysoká
předpokládané náklady projektu	samotná komunikace s dotčenými podnikatelskými subjekty – náklady do 10 tis. Kč/rok
předpokládané zdroje financování projektu	vlastní prostředky
vazby na strategické dokumenty	Strategie rozvoje Královéhradeckého kraje 2014–2020 (SO 1: Konkurenceschopnost a inovace, StC 1.1: Zvýšit konkurenceschopnost ekonomiky a podpořit rozvoj podnikatelského prostředí na území Královéhradeckého kraje) Program rozvoje Královéhradeckého kraje 2014–2016 (Opatření 1.1.1: Rozvoj podnikatelských subjektů) Integrovaná strategie území MAS Královédvorská pro programové období 2014–2020 (KOR 1: Zaměstnanost a podnikání, StC: Vytvořit na území MAS vhodné podmínky pro podnikatelské aktivity, které nabídnou rozmanité pracovní příležitosti, SC 1.1: Vytvořit nová pracovní místa a zvýšit míru zaměstnanosti)
místo realizace projektu	není vázáno na konkrétní místo – to se bude odvíjet až v případě dohody města se subjekty, které by zde začaly vyvíjet činnost
předpokládaný časový harmonogram projektu	průběžně po celé programové období – do doby, než se podaří subjekty s daným zaměřením podnikání do města přitáhnout
odpovědnost za realizaci projektu	vedení města DKNL
stav připravenosti projektu	záměr
doplňující informace	vazba na klíčové oblasti rozvoje PRM DKNL: 1, 6



Pokusit se do města přitáhnout významného investora	
žadatel projektu	město DKNL
role města	realizační
partneři projektu/dotčený orgán	potencionální investor, odbor RISM MěÚ DKNL
zdůvodnění a přínos projektu pro rozvoj města	počet dostupných pracovních míst včetně zvýšení variability náplně jejich činnosti
typ projektu	neinvestiční
důležitost projektu	střední
předpokládané náklady projektu	samotná komunikace s vybranými investory – náklady do 10 tis. Kč/rok
předpokládané zdroje financování projektu	vlastní prostředky
vazby na strategické dokumenty	Strategie rozvoje Královéhradeckého kraje 2014–2020 (SO 1: Konkurenceschopnost a inovace, StC 1.1: Zvýšit konkurenceschopnost ekonomiky a podpořit rozvoj podnikatelského prostředí na území Královéhradeckého kraje) Program rozvoje Královéhradeckého kraje 2014–2016 (Opatření 1.1.1: Rozvoj podnikatelských subjektů) Integrovaná strategie území MAS Královédvorská pro programové období 2014–2020 (KOR 1: Zaměstnanost a podnikání, StC: Vytvořit na území MAS vhodné podmínky pro podnikatelské aktivity, které nabídnou rozmanité pracovní příležitosti, SC 1.1: Vytvořit nová pracovní místa a zvýšit míru zaměstnanosti)
místo realizace projektu	není vázáno na konkrétní místo – to se bude odvíjet až v případě dohody města s daným investorem, který by zde začal vyvíjet činnost
předpokládaný časový harmonogram projektu	průběžně po celé programové období – do doby, než se podaří významného investora do města přilákat
odpovědnost za realizaci projektu	vedení města DKNL
stav připravenosti projektu	záměr
doplňující informace	vazba na klíčové oblasti rozvoje PRM DKNL: 1



Podpořit vznik nových chráněných dílen	
žadatel projektu	město DKNL, podnikatelé mající zájem vytvořit chráněná pracovní místa
role města	motivační
partneři projektu/dotčený orgán	MMR, MPSV, Úřad práce, odbor RISM a ŠKS MěÚ DKNL, potenciaální podnikatelské subjekty se zájmem o tento druh zaměstnání
zdůvodnění a přínos projektu pro rozvoj města	zvýšení počtu chráněných pracovních míst, větší možnosti uplatnění znevýhodněných osob na trhu práce
typ projektu	investiční
důležitost projektu	vysoká
předpokládané náklady projektu	budou se odvíjet od daného podnikatelského záměru co se týče motivační role města a finanční podpory – výše příspěvku se bude odvíjet od dohody a schválení Zastupitelstvem města DKNL
předpokládané zdroje financování projektu	EU – IROP 2014–2020, OP Z 2014–2020 vlastní prostředky
vazby na strategické dokumenty	Strategie rozvoje Královéhradeckého kraje 2014–2020 (SO 3: Veřejné služby a občanská společnost, StC 3.2: Zvýšit kvalitu sociálního prostředí a zajistit kvalitní a dostupné sociální služby pro obyvatele Královéhradeckého kraje) Program rozvoje Královéhradeckého kraje 2014–2016 (Opatření 3.2.1: Podpora aktivit směřujících k sociální integraci obyvatel) Integrovaná strategie území MAS Královédvorská pro programové období 2014–2020 (KOR 1: Zaměstnanost a podnikání, StC: Vytvořit na území MAS vhodné podmínky pro podnikatelské aktivity, které nabídnou rozmanité pracovní příležitosti, SC 1.2: Zvýšit počet podnikatelských subjektů a konkurenceschopnost stávajících i nově vzniklých)
místo realizace projektu	bude se odvíjet od daného podnikatelského záměru
předpokládaný časový harmonogram projektu	průběžně po celé programové období – do doby, než se podaří subjekt či subjekty nabízející chráněná pracovní místa do města přitáhnout
odpovědnost za realizaci projektu	organizace zabývající se sociálními službami, odbor ŠKS MěÚ DKNL
stav připravenosti projektu	záměr
doplňující informace	vazba na klíčové oblasti rozvoje PRM DKNL: 1, 7



Podpořit sladování rodinného a pracovního života matek s nezletilými dětmi za účelem jejich většího uplatnění na trhu práce	
žadatel projektu	město DKNL, zaměstnavatelé se zájmem využití možností vedoucích k podpoře sladování rodinného a pracovního života
role města	motivační, realizační
partneři projektu/dotčený orgán	MPSV, podnikatelské subjekty se zájmem zřídit taková pracovní místa, Úřad práce ČR
zdůvodnění a přínos projektu pro rozvoj města	zlepšení podmínek pro matky s nezletilými dětmi pro uplatnění na trhu práce
typ projektu	neinvestiční
důležitost projektu	střední
předpokládané náklady projektu	v případě komunikace s podnikatelskými subjekty za účelem nabádání, aby taková pracovní místa zřídila či rozšířila jejich počet – náklady do 10 tis. Kč/rok v případě města jako zaměstnavatele – náklady se budou odvíjet od zvolených možností vedoucích k podpoření a sladování rodinného a pracovního života a počtu daných vytvořených míst
předpokládané zdroje financování projektu	OP Z 2014–2020 vlastní prostředky
vazby na strategické dokumenty	Strategie rozvoje Královéhradeckého kraje 2014–2020 (SO 3: Konkurenceschopnost a inovace, StC 1.3: Zvýšit zaměstnanost v Královéhradeckém kraji zlepšením vzdělanostní struktury obyvatel a jejím propojením na regionální trh práce) Program rozvoje Královéhradeckého kraje 2014–2016 (Opatření 1.3.3: Zvyšování zaměstnanosti a adaptability pracovní síly)
místo realizace projektu	bude se odvíjet od toho, který podnikatelský subjekt by měl zájem tato pracovní místa zřídit v případě města jako zaměstnavatele – vybraná budova MěÚ DKNL, kde bude pracovní místo zřízeno a kde bude dotyčná pracovat
předpokládaný časový harmonogram projektu	průběžně po celé programové období
odpovědnost za realizaci projektu	vedení města DKNL, odbor ŠKS MěÚ DKNL
stav připravenosti projektu	záměr
doplňující informace	vazba na klíčové oblasti rozvoje PRM DKNL: 1, 6, 7



Rekonstruovat další silnice II. a III. třídy na území města včetně doprovodné infrastruktury	
žadatel projektu	Královéhradecký kraj, město DKNL
role města	iniciační
partneři projektu/dotčený orgán	Královéhradecký kraj, MMR, MD, SS KHK, SÚS KHK, odbor ODP a RISM MěÚ DKNL
zdůvodnění a přínos projektu pro rozvoj města	zkvalitnění dopravní infrastruktury na území města
typ projektu	investiční
důležitost projektu	střední
předpokládané náklady projektu	v řádu desítek mil. Kč
předpokládané zdroje financování projektu	EU – IROP 2014–2020 SFDI prostředky Královéhradeckého kraje vlastní prostředky
vazby na strategické dokumenty	Strategie rozvoje Královéhradeckého kraje 2014–2020 (SO 2: Dopravní dostupnost a mobilita, StC 2.2: Zlepšit stav regionální dopravní infrastruktury s ohledem na plynulost dopravy a bezpečnost a zdraví obyvatel) Program rozvoje Královéhradeckého kraje 2014–2016 (Opatření 2.2.1: Rozvoj regionální silniční dopravy) Integrovaná strategie území MAS Královédvorská pro programové období 2014–2020 (KOR 4: Infrastruktura, StC: Zlepšit stav a dostupnost infrastruktury území s ohledem na bezpečnost, kvalitu života a zdraví obyvatel, s důrazem na bezbariérovost, SC 4.1: Zdokonalit stav dopravní infrastruktury)
místo realizace projektu	silnice, příp. jejich úseky: III/2854, III/29925, III/29928, II/300, III/30011
předpokládaný časový harmonogram projektu	v roce 2018 a dále
odpovědnost za realizaci projektu	Královéhradecký kraj – SÚS KHK, odbor RISM MěÚ DKNL
stav připravenosti projektu	záměr
doplňující informace	vazba na klíčové oblasti rozvoje PRM DKNL: 2



Rekonstruovat místní komunikace na území města	
žadatel projektu	město DKNL
role města	realizační
partneři projektu/dotčený orgán	odbor ODP a RISM MěÚ DKNL, Technické služby města DKNL
zdůvodnění a přínos projektu pro rozvoj města	zkvalitnění dopravní infrastruktury na území města
typ projektu	investiční
důležitost projektu	střední až vysoká
předpokládané náklady projektu	budou se odvíjet od potřeb konkrétních rekonstruovaných místních komunikací (od řádů statisíců až po jednotky mil. Kč)
předpokládané zdroje financování projektu	EU – IROP 2014–2020 vlastní prostředky
vazby na strategické dokumenty	Strategie rozvoje Královéhradeckého kraje 2014–2020 (SO 2: Dopravní dostupnost a mobilita, StC 2.2: Zlepšit stav regionální dopravní infrastruktury s ohledem na plynulost dopravy a bezpečnost a zdraví obyvatel) Program rozvoje Královéhradeckého kraje 2014–2016 (Opatření 2.2.1: Rozvoj regionální silniční dopravy) Integrovaná strategie území MAS Královédvorský pro programové období 2014–2020 (KOR 4: Infrastruktura, StC: Zlepšit stav a dostupnost infrastruktury území s ohledem na bezpečnost, kvalitu života a zdraví obyvatel, s důrazem na bezbariérovost, SC 4.1: Zdokonalit stav dopravní infrastruktury)
místo realizace projektu	místo realizace se bude odvíjet od zvolené rekonstruované místní komunikace
předpokládaný časový harmonogram projektu	průběžně po celé programové období (alespoň jedna místní komunikace/rok)
odpovědnost za realizaci projektu	odbor RISM a ODP MěÚ DKNL
stav připravenosti projektu	záměr
doplňující informace	vazba na klíčové oblasti rozvoje PRM DKNL: 2



Vybudovat chodník a stezku pro cyklisty do místní části Žireč	
žadatel projektu	město DKNL
role města	iniciační, realizační
partneři projektu/dotčený orgán	MMR, Královéhradecký kraj, SS KHK, SÚS KHK, odbor ODP a RISM MěÚ DKNL
zdůvodnění a přínos projektu pro rozvoj města	zvýšení bezpečnosti pěších a cyklistů v této části města
typ projektu	investiční
důležitost projektu	střední
předpokládané náklady projektu	do 10 mil. Kč
předpokládané zdroje financování projektu	EU – IROP 2014–2020 vlastní prostředky
vazby na strategické dokumenty	Strategie rozvoje Královéhradeckého kraje 2014–2020 (SO 2: Dopravní dostupnost a mobilita, StC 2.2: Zlepšit stav regionální dopravní infrastruktury s ohledem na plynulost dopravy a bezpečnost a zdraví obyvatel) Program rozvoje Královéhradeckého kraje 2014–2016 (Opatření 2.2.3: Podpora nemotorové dopravy s důrazem na cyklistiku) Integrovaná strategie území MAS Královédvorský pro programové období 2014–2020 (KOR 2: Cestovní ruch, StC: Zatraktivnit Královédvorský z pohledu cestovního ruchu – region přitažlivý pro návštěvníky, nabízející pracovní příležitosti jeho obyvatelům, SC 2.1: Zvýšit kvalitu infrastruktury cestovního ruchu a KOR 3: Volný čas, StC: Vytvořit podmínky pro kvalitní rozvoj kultury a sportu v regionu a zkvalitnit nabídku trávení volného času jeho obyvatelů i návštěvníků, SC 3.2: Zajistit bezpečnost obyvatel a snížit rizika v oblasti nebezpečných společenských jevů a KOR 4: Infrastruktura, StC: Zlepšit stav a dostupnost infrastruktury území s ohledem na bezpečnost, kvalitu života a zdraví obyvatel, s důrazem na bezbariérovost, SC 4.1: Zdokonalit stav dopravní infrastruktury)
místo realizace projektu	parcely KN 3784/8, (k. ú. Dvůr Králové nad Labem), KN, 564, KN 565 (k. ú. Žirecká Podstráň), KN 441/2, KN 442 (k. ú. Žireč Městys)
předpokládaný časový harmonogram projektu	2020–2022
odpovědnost za realizaci projektu	odbor RISM a OEMM MěÚ DKNL
stav připravenosti projektu	záměr
doplňující informace	vazba na klíčové oblasti rozvoje PRM DKNL: 2, 3, 4



Vybudovat chodník a stezku pro cyklisty do místní části Zboží	
žadatel projektu	město DKNL
role města	iniciační, realizační
partneři projektu/dotčený orgán	MMR, SS KHK, SÚS KHK, odbor RISM a ODP MěÚ DKNL
zdůvodnění a přínos projektu pro rozvoj města	zvýšení bezpečnosti pěších a cyklistů v této části města
typ projektu	investiční
důležitost projektu	střední
předpokládané náklady projektu	do 10 mil. Kč
předpokládané zdroje financování projektu	EU – IROP 2014–2020 vlastní prostředky
vazby na strategické dokumenty	Strategie rozvoje Královéhradeckého kraje 2014–2020 (SO 2: Dopravní dostupnost a mobilita, StC 2.2: Zlepšit stav regionální dopravní infrastruktury s ohledem na plynulost dopravy a bezpečnost a zdraví obyvatel) Program rozvoje Královéhradeckého kraje 2014–2016 (Opatření 2.2.3: Podpora nemotorové dopravy s důrazem na cyklistiku) Integrovaná strategie území MAS Královédvorský pro programové období 2014–2020 (KOR 3: Volný čas, StC: Vytvořit podmínky pro kvalitní rozvoj kultury a sportu v regionu a zkvalitnit nabídku trávení volného času jeho obyvatelů i návštěvníků, SC 3.2: Zajistit bezpečnost obyvatel a snížit rizika v oblasti nebezpečných společenských jevů a KOR 4: Infrastruktura, StC: Zlepšit stav a dostupnost infrastruktury území s ohledem na bezpečnost, kvalitu života a zdraví obyvatel, s důrazem na bezbariérovost, SC 4.1: Zdokonalit stav dopravní infrastruktury)
místo realizace projektu	varianta A: parcely KN 3583/1, KN 3583/2 (k. ú. Dvůr Králové nad Labem), KN 397/18, KN 551/1, KN 592 (k. ú. Zboží u Dvora Králové) varianta B: parcely KN 3573/1, KN 4524, KN 4577, KN 4557, KN 4568, KN 4710, KN 4567 (k. ú. Dvůr Králové nad Labem), KN 590 (k. ú. Zboží u Dvora Králové)
předpokládaný časový harmonogram projektu	2019–2020
odpovědnost za realizaci projektu	odbor RISM a OEMM MěÚ DKNL
stav připravenosti projektu	v případě varianty A zpracována studie v případě varianty B záměr
doplňující informace	vazba na klíčové oblasti rozvoje PRM DKNL: 2, 3, 4



Vybudovat chodník a stezku pro cyklisty do místní části Verdek	
žadatel projektu	město DKNL
role města	iniciační, realizační
partneři projektu/dotčený orgán	MMR, Královéhradecký kraj, SS KHK, SÚS KHK, obec Bílá Třemešná, odbor ODP a RISM MěÚ DKNL
zdůvodnění a přínos projektu pro rozvoj města	zvýšení bezpečnosti pěších a cyklistů v této části města
typ projektu	investiční
důležitost projektu	střední
předpokládané náklady projektu	do 10 mil. Kč
předpokládané zdroje financování projektu	EU – IROP 2014–2020 vlastní prostředky
vazby na strategické dokumenty	Strategie rozvoje Královéhradeckého kraje 2014–2020 (SO 2: Dopravní dostupnost a mobilita, StC 2.2: Zlepšit stav regionální dopravní infrastruktury s ohledem na plynulost dopravy a bezpečnost a zdraví obyvatel) Program rozvoje Královéhradeckého kraje 2014–2016 (Opatření 2.2.3: Podpora nemotorové dopravy s důrazem na cyklistiku) Integrovaná strategie území MAS Královédvorský pro programové období 2014–2020 (KOR 2: Cestovní ruch, StC: Zatraktivnit Královédvorský z pohledu cestovního ruchu – region přitažlivý pro návštěvníky, nabízející pracovní příležitosti jeho obyvatelům, SC 2.1: Zvýšit kvalitu infrastruktury cestovního ruchu a KOR 3: Volný čas, StC: Vytvořit podmínky pro kvalitní rozvoj kultury a sportu v regionu a zkvalitnit nabídku trávení volného času jeho obyvatelů i návštěvníků, SC 3.2: Zajistit bezpečnost obyvatel a snížit rizika v oblasti nebezpečných společenských jevů a KOR 4: Infrastruktura, StC: Zlepšit stav a dostupnost infrastruktury území s ohledem na bezpečnost, kvalitu života a zdraví obyvatel, s důrazem na bezbariérovost, SC 4.1: Zdokonalit stav dopravní infrastruktury)
místo realizace projektu	varianta A: parcely KN 3676/4 (k. ú. Dvůr Králové nad Labem), KN 908/1 (k. ú. Verdek) varianta B: parcely KN 3707/1, KN 3707/2, KN 3707/3, KN 3707/4, KN 3806/32 (k. ú. Dvůr Králové nad Labem), KN 908/4, KN 912, KN 932/2, KN 975/1, KN 1528, KN 1530, KN 1792, KN 1793, KN 1794 (k. ú. Verdek), KN 933, KN 934 (k. ú. Nové Lesy)
předpokládaný časový harmonogram projektu	2020–2022
odpovědnost za realizaci projektu	odbor RISM, OEMM MěÚ DKNL
stav připravenosti projektu	záměr
doplňující informace	vazba na klíčové oblasti rozvoje PRM DKNL: 2, 3, 4



Zajistit propojení okolních obcí Kuks a Bílá Třemešná s městem Dvůr Králové nad Labem	
žadatel projektu	město DKNL, obec Kuks, obec Bílá Třemešná, obec Stanovice
role města	iniciační, realizační
partneři projektu/dotčený orgán	MMR, Královéhradecký kraj, SS KHK, SÚS KHK, obec Kuks, obec Bílá Třemešná, obec Stanovice, odbor ODP a RISM MěÚ DKNL
zdůvodnění a přínos projektu pro rozvoj města	zvýšení bezpečnosti a lepší dostupnosti města pro osoby dojíždějící především za prací či do školy na kole, rozvoj infrastruktury pro cyklisty-turisty
typ projektu	investiční
důležitost projektu	vysoká
předpokládané náklady projektu	v řádu jednotek až desítek mil. Kč
předpokládané zdroje financování projektu	EU – IROP 2014–2020 vlastní prostředky
vazby na strategické dokumenty	Strategie rozvoje Královéhradeckého kraje 2014–2020 (SO 2: Dopravní dostupnost a mobilita, StC 2.2: Zlepšit stav regionální dopravní infrastruktury s ohledem na plynulost dopravy a bezpečnost a zdraví obyvatel) Program rozvoje Královéhradeckého kraje 2014–2016 (Opatření 2.2.3: Podpora nemotorové dopravy s důrazem na cyklistiku) Integrovaná strategie území MAS Královédvorský pro programové období 2014–2020 (KOR 4: Infrastruktura, StC: Zlepšit stav a dostupnost infrastruktury území s ohledem na bezpečnost, kvalitu života a zdraví obyvatel, s důrazem na bezbariérovost, SC 4.1: Zdokonalit stav dopravní infrastruktury)
místo realizace projektu	bude se odvíjet od zvoleného trasování
předpokládaný časový harmonogram projektu	2019 a dále
odpovědnost za realizaci projektu	samospráva dotčených obcí, odbor RISM a OEMM MěÚ DKNL
stav připravenosti projektu	záměr
doplňující informace	vazba na klíčové oblasti rozvoje PRM DKNL: 1, 2, 3, 4



Zlepšit v centru města situaci řešení dopravy v klidu	
žadatel projektu	město DKNL
role města	realizační
partneři projektu/dotčený orgán	odbor RISM a ODP MěÚ DKNL
zdůvodnění a přínos projektu pro rozvoj města	zvýšení kapacity parkovacích míst v centru města a jeho nejbližším okolí
typ projektu	investiční
důležitost projektu	vysoká
předpokládané náklady projektu	v řádu jednotek mil. Kč
předpokládané zdroje financování projektu	vlastní prostředky
vazby na strategické dokumenty	Strategie rozvoje Královéhradeckého kraje 2014–2020 (SO 2: Dopravní dostupnost a mobilita, StC 2.2: Zlepšit stav regionální dopravní infrastruktury s ohledem na plynulost dopravy a bezpečnost a zdraví obyvatel) Program rozvoje Královéhradeckého kraje 2014–2016 (Opatření 2.2.1: Rozvoj regionální silniční dopravy)
místo realizace projektu	bude se odvíjet od vytipované lokality/vytipovaných lokalit
předpokládaný časový harmonogram projektu	2018–2020
odpovědnost za realizaci projektu	odbor RISM, OEMM MěÚ DKNL
stav připravenosti projektu	záměr
doplňující informace	vazba na klíčové oblasti rozvoje PRM DKNL: 2, 3, 4



Vytvořit záchytné parkoviště	
žadatel projektu	město DKNL
role města	iniciační, realizační
partneři projektu/dotčený orgán	MMR, Královéhradecký kraj, SS KHK, SÚS KHK, odbor RISM a ODP MěÚ DKNL
zdůvodnění a přínos projektu pro rozvoj města	vyřešení nedostatku parkovacích míst v centru města, podpora nemotorové dopravy v centru města – tj. méně zplodin v ovzduší, větší bezpečnost apod.
typ projektu	investiční
důležitost projektu	v současnosti nízká, v souvislosti s dostavbou R11 vysoká
předpokládané náklady projektu	v řádu desítek mil. Kč
předpokládané zdroje financování projektu	EU – IROP 2014–2020 vlastní prostředky
vazby na strategické dokumenty	Strategie rozvoje Královéhradeckého kraje 2014–2020 (SO 2: Dopravní dostupnost a mobilita, StC 2.3: Zajistit dostatečnou dopravní obslužnost kraje veřejnou dopravou šetrnou k životnímu prostředí a zvýšit její atraktivitu) Program rozvoje Královéhradeckého kraje 2014–2016 (Opatření 2.3.1: Optimalizace veřejné dopravy a integrace dopravních systémů) Integrovaná strategie území MAS Královédvorský pro programové období 2014–2020 (KOR 4: Infrastruktura, StC: Zlepšit stav a dostupnost infrastruktury území s ohledem na bezpečnost, kvalitu života a zdraví obyvatel, s důrazem na bezbariérovost, SC 4.1: Zdokonalit stav dopravní infrastruktury)
místo realizace projektu	bude se odvíjet od zvolené lokality, kde by mohlo být záchytné parkoviště vytvořeno
předpokládaný časový harmonogram projektu	2022 a dále
odpovědnost za realizaci projektu	odbor RISM MěÚ DKNL
stav připravenosti projektu	záměr
doplňující informace	vazba na klíčové oblasti rozvoje PRM DKNL: 2, 3, 5



Racionalizovat provoz místní hromadné dopravy mezi autobusovým a vlakovým nádražím	
žadatel projektu	město DKNL
role města	realizační
partneři projektu/dotčený orgán	odbor ODP MěÚ DKNL, České dráhy, a. s., OSNADO, spol. s r. o.
zdůvodnění a přínos projektu pro rozvoj města	zajištění optimálního počtu a intenzity spojů MHD na území města
typ projektu	neinvestiční
důležitost projektu	střední
předpokládané náklady projektu	budou se odvíjet od případného navýšení počtu spojů
předpokládané zdroje financování projektu	vlastní prostředky
vazby na strategické dokumenty	Strategie rozvoje Královéhradeckého kraje 2014–2020 (SO 2: Dopravní dostupnost a mobilita, StC 2.3: Zajistit dostatečnou dopravní obslužnost kraje veřejnou dopravou šetrnou k životnímu prostředí a zvýšit její atraktivitu) Program rozvoje Královéhradeckého kraje 2014–2016 (Opatření 2.3.1: Optimalizace veřejné dopravy a integrace dopravních systémů)
místo realizace projektu	není vázáno na konkrétní místo
předpokládaný časový harmonogram projektu	průběžně po celé programové období
odpovědnost za realizaci projektu	odbor ODP MěÚ DKNL
stav připravenosti projektu	záměr
doplňující informace	vazba na klíčové oblasti rozvoje PRM DKNL: 2



Usilovat o vybudování dopravního terminálu	
žadatel projektu	město DKNL, Královéhradecký kraj, České dráhy, a. s., OSNADO, spol. s r. o.
role města	iniciační, motivační, realizační
partneři projektu/dotčený orgán	MMR, České dráhy, a. s., OSNADO, spol. s r. o., ČEZ, a. s., Královéhradecký kraj, odbor ODP, RISM a OEMM MěÚ DKNL
zdůvodnění a přínos projektu pro rozvoj města	zajištění lepší dopravní obslužnosti města veřejnou dopravou
typ projektu	investiční
důležitost projektu	vysoká
předpokládané náklady projektu	v řádu desítek mil. Kč
předpokládané zdroje financování projektu	EU – IROP 2014–2020 vlastní prostředky
vazby na strategické dokumenty	Strategie rozvoje Královéhradeckého kraje 2014–2020 (SO 2: Dopravní dostupnost a mobilita, StC 2.3: Zajistit dostatečnou dopravní obslužnost kraje veřejnou dopravou šetrnou k životnímu prostředí a zvýšit její atraktivitu) Program rozvoje Královéhradeckého kraje 2014–2016 (Opatření 2.3.1: Optimalizace veřejné dopravy a integrace dopravních systémů) Integrovaná strategie území MAS Královédvorský pro programové období 2014–2020 (KOR 4: Infrastruktura, StC: Zlepšit stav a dostupnost infrastruktury území s ohledem na bezpečnost, kvalitu života a zdraví obyvatel, s důrazem na bezbariérovost, SC 4.1: Zdokonalit stav dopravní infrastruktury)
místo realizace projektu	předpokládá se jedna z variant: <ul style="list-style-type: none"> • poblíž Teplárny Dvůr Králové nad Labem • poblíž areálu firmy Vánoční ozdoby, DUV – družstvo • v oblasti chátrajícího areálu Tiba Zálábí
předpokládaný časový harmonogram projektu	2020 a dále
odpovědnost za realizaci projektu	vedení města, obor RISM a ODP MěÚ DKNL
stav připravenosti projektu	zpracována studie
doplňující informace	vazba na klíčové oblasti rozvoje PRM DKNL: 1, 2, 3, 4, 6



Rekonstruovat a zmodernizovat vlakové nádraží	
žadatel projektu	České dráhy, a. s.
role města	iniciační
partneři projektu/dotčený orgán	MMR, Správa železniční dopravní cesty, státní organizace, město DKNL
zdůvodnění a přínos projektu pro rozvoj města	zkvalitnění infrastruktury související se železniční dopravou
typ projektu	investiční
důležitost projektu	střední
předpokládané náklady projektu	v řádu desítek mil. Kč
předpokládané zdroje financování projektu	EU – OP D 2014–2020 prostředky společností České dráhy, a. s., a Správy železniční dopravní cesty, státní organizace
vazby na strategické dokumenty	Strategie rozvoje Královéhradeckého kraje 2014–2020 (SO 2: Dopravní dostupnost a mobilita, StC 2.2: Zlepšit stav regionální dopravní infrastruktury s ohledem na plynulost dopravy a bezpečnost a zdraví obyvatel) Program rozvoje Královéhradeckého kraje 2014–2016 (Opatření 2.2.2: Modernizace a rekonstrukce železniční infrastruktury) Integrovaná strategie území MAS Královédvorský pro programové období 2014–2020 (KOR 4: Infrastruktura, StC: Zlepšit stav a dostupnost infrastruktury území s ohledem na bezpečnost, kvalitu života a zdraví obyvatel, s důrazem na bezbariérovost, SC 4.1: Zdokonalit stav dopravní infrastruktury)
místo realizace projektu	parcely KN st. 43, KN 311/15, KN 311/21 (k. ú. Sylvárov)
předpokládaný časový harmonogram projektu	2019–2020
odpovědnost za realizaci projektu	Správa železniční dopravní cesty, státní organizace, České dráhy, a. s., vedení města
stav připravenosti projektu	záměr
doplňující informace	vazba na klíčové oblasti rozvoje PRM DKNL: 2



Pokračovat v průzkumech zaměřených na vyhledání úseků potrubí s největším průnikem balastních vod	
žadatel projektu	město DKNL
role města	realizační
partneři projektu/dotčený orgán	MŽP, Městské vodovody a kanalizace Dvůr Králové nad Labem, s. r. o., odbor RISM a OŽP MěÚ DKNL
zdůvodnění a přínos projektu pro rozvoj města	odhalení úseků s největším průnikem balastních vod napomůže ke zjištění, které úseky je nutné rekonstruovat přednostně
typ projektu	investiční
důležitost projektu	vysoká
předpokládané náklady projektu	2 mil. Kč
předpokládané zdroje financování projektu	EU – OP ŽP 2014–2020 vlastní prostředky
vazby na strategické dokumenty	Strategie rozvoje Královéhradeckého kraje 2014–2020 (SO 4: Environmentální prostředí a sítě, StC 4.1: Zlepšit stav vodohospodářské infrastruktury na území kraje a zajistit dostatečnou ochranu před povodněmi) Program rozvoje Královéhradeckého kraje 2014–2016 (Opatření 4.1.1: Budování a modernizace vodovodní a kanalizační sítě včetně ČOV) Integrovaná strategie území MAS Královédvorský pro programové období 2014–2020 (KOR 4: Infrastruktura, StC: Zlepšit stav a dostupnost infrastruktury území s ohledem na bezpečnost, kvalitu života a zdraví obyvatel, s důrazem na bezbariérovost, SC 4.2: Zdokonalit stav technické infrastruktury)
místo realizace projektu	kanalizační síť na území města
předpokládaný časový harmonogram projektu	2018–2019
odpovědnost za realizaci projektu	Městské vodovody a kanalizace Dvůr Králové nad Labem, s. r. o., odbor RISM a OŽP MěÚ DKNL
stav připravenosti projektu	záměr
doplňující informace	vazba na klíčové oblasti rozvoje PRM DKNL: 2, 5



Postupně rekonstruovat stávající kanalizační síť	
žadatel projektu	město DKNL
role města	realizační
partneři projektu/dotčený orgán	MŽP, Městské vodovody a kanalizace Dvůr Králové nad Labem, s. r. o., odbor RISM a OŽP MěÚ DKNL
zdůvodnění a přínos projektu pro rozvoj města	zkvalitnění sítě technické infrastruktury na území města
typ projektu	investiční
důležitost projektu	vysoká
předpokládané náklady projektu	v řádu mil. Kč ročně
předpokládané zdroje financování projektu	EU – OP ŽP 2014–2020 vlastní prostředky
vazby na strategické dokumenty	Strategie rozvoje Královéhradeckého kraje 2014–2020 (SO 4: Environmentální prostředí a síť, StC 4.1: Zlepšit stav vodohospodářské infrastruktury na území kraje a zajistit dostatečnou ochranu před povodněmi) Program rozvoje Královéhradeckého kraje 2014–2016 (Opatření 4.1.1: Budování a modernizace vodovodní a kanalizační sítě včetně ČOV) Integrovaná strategie území MAS Královédvorská pro programové období 2014–2020 (KOR 4: Infrastruktura, StC: Zlepšit stav a dostupnost infrastruktury území s ohledem na bezpečnost, kvalitu života a zdraví obyvatel, s důrazem na bezbariérovost, SC 4.2: Zdokonalit stav technické infrastruktury)
místo realizace projektu	kanalizační síť na území města, která je v nevyhovujícím stavu
předpokládaný časový harmonogram projektu	průběžně po celé programové období
odpovědnost za realizaci projektu	odbor RISM MěÚ DKNL, Městské vodovody a kanalizace Dvůr Králové nad Labem, s. r. o.
stav připravenosti projektu	záměr
doplňující informace	vazba na klíčové oblasti rozvoje PRM DKNL: 2, 5



Vybudovat splaškovou kanalizační síť v místní části Verdek	
žadatel projektu	město DKNL
role města	realizační
partneři projektu/dotčený orgán	MŽP, Městské vodovody a kanalizace Dvůr Králové nad Labem, s. r. o., odbor RISM a OŽP MěÚ DKNL
zdůvodnění a přínos projektu pro rozvoj města	rozšíření dostupné technické infrastruktury, v důsledku vybudování pozitivní dopady na životní prostředí
typ projektu	investiční
důležitost projektu	střední
předpokládané náklady projektu	v řádu desítek mil. Kč
předpokládané zdroje financování projektu	EU – OP ŽP 2014–2020 vlastní prostředky
vazby na strategické dokumenty	Strategie rozvoje Královéhradeckého kraje 2014–2020 (SO 4: Environmentální prostředí a síť, StC 4.1: Zlepšit stav vodohospodářské infrastruktury na území kraje a zajistit dostatečnou ochranu před povodněmi) Program rozvoje Královéhradeckého kraje 2014–2016 (Opatření 4.1.1: Budování a modernizace vodovodní a kanalizační sítě včetně ČOV) Integrovaná strategie území MAS Královédvorský pro programové období 2014–2020 (KOR 4: Infrastruktura, StC: Zlepšit stav a dostupnost infrastruktury území s ohledem na bezpečnost, kvalitu života a zdraví obyvatel, s důrazem na bezbariérovost, SC 4.2: Zdokonalit stav technické infrastruktury)
místo realizace projektu	území místní části Verdek
předpokládaný časový harmonogram projektu	2020 a dále
odpovědnost za realizaci projektu	odbor RISM MěÚ DKNL, Městské vodovody a kanalizace Dvůr Králové nad Labem, s. r. o.
stav připravenosti projektu	záměr
doplňující informace	vazba na klíčové oblasti rozvoje PRM DKNL: 2, 5



Postupně rekonstruovat stávající vodovodní síť	
žadatel projektu	město DKNL
role města	realizační
partneři projektu/dotčený orgán	MŽP, Městské vodovody a kanalizace Dvůr Králové nad Labem, s. r. o., odbor RISM a OŽP MěÚ DKNL
zdůvodnění a přínos projektu pro rozvoj města	zkvalitnění sítě technické infrastruktury na území města
typ projektu	investiční
důležitost projektu	vysoká
předpokládané náklady projektu	v řádu mil. Kč ročně
předpokládané zdroje financování projektu	EU – OP ŽP 2014–2020 vlastní prostředky
vazby na strategické dokumenty	Strategie rozvoje Královéhradeckého kraje 2014–2020 (SO 4: Environmentální prostředí a síť, StC 4.1: Zlepšit stav vodohospodářské infrastruktury na území kraje a zajistit dostatečnou ochranu před povodněmi) Program rozvoje Královéhradeckého kraje 2014–2016 (Opatření 4.1.1: Budování a modernizace vodovodní a kanalizační sítě včetně ČOV) Integrovaná strategie území MAS Královédvorský pro programové období 2014–2020 (KOR 4: Infrastruktura, StC: Zlepšit stav a dostupnost infrastruktury území s ohledem na bezpečnost, kvalitu života a zdraví obyvatel, s důrazem na bezbariérovost, SC 4.2: Zdokonalit stav technické infrastruktury)
místo realizace projektu	vodovodní síť na území města, která je v nevyhovujícím stavu
předpokládaný časový harmonogram projektu	průběžně po celé programové období
odpovědnost za realizaci projektu	odbor RISM MěÚ DKNL, Městské vodovody a kanalizace Dvůr Králové nad Labem, s. r. o.
stav připravenosti projektu	záměr
doplňující informace	vazba na klíčové oblasti rozvoje PRM DKNL: 2, 5



Dokončit výstavbu centrální metropolitní sítě na území města	
žadatel projektu	město DKNL
role města	realizační
partneři projektu/dotčený orgán	odbor OI MěÚ DKNL, Technické služby města DKNL, odbor RISM MěÚ DKNL
zdůvodnění a přínos projektu pro rozvoj města	zkvalitnění a zrychlení přenosu informací
typ projektu	investiční
důležitost projektu	střední
předpokládané náklady projektu	v řádu jednotek mil. Kč
předpokládané zdroje financování projektu	vlastní prostředky
vazby na strategické dokumenty	Informační strategie města Dvůr Králové nad Labem
místo realizace projektu	území místních částí Dvůr Králové nad Labem, Lipnice, Verdek, Žireč
předpokládaný časový harmonogram projektu	průběžně po celé programové období
odpovědnost za realizaci projektu	odbor OI MěÚ DKNL
stav připravenosti projektu	na všechny plánované etapy je vydáno územní rozhodnutí, popř. požádáno o územní souhlas
doplňující informace	vazba na klíčové oblasti rozvoje PRM DKNL: 2



Obnovit pořádání informačních schůzek mezi představiteli města a zástupci provozovatelů sítí technické infrastruktury	
žadatel projektu	město DKNL
role města	iniciační, realizační
partneři projektu/dotčený orgán	zástupci provozovatelů sítí technické infrastruktury (např. Městské vodovody a kanalizace Dvůr Králové nad Labem, s. r. o.), město DKNL, Technické služby města DKNL
zdůvodnění a přínos projektu pro rozvoj města	zlepšení vztahů mezi vedením města a zástupci provozovatelů sítí technické infrastruktury, lepší úroveň spolupráce, sladění představ a zájmů města a provozovatelů sítí
typ projektu	neinvestiční
důležitost projektu	střední
předpokládané náklady projektu	do 10 tis. Kč/rok
předpokládané zdroje financování projektu	vlastní prostředky
vazby na strategické dokumenty	Integrovaná strategie území MAS Královédvorská pro programové období 2014–2020 (KOR 4: Infrastruktura, StC: Zlepšit stav a dostupnost infrastruktury území s ohledem na bezpečnost, kvalitu života a zdraví obyvatel, s důrazem na bezbariérovost, SC 4.2: Zdokonalit stav technické infrastruktury)
místo realizace projektu	není vázáno na konkrétní místo
předpokládaný časový harmonogram projektu	průběžně po celé programové období
odpovědnost za realizaci projektu	vedení města DKNL
stav připravenosti projektu	záměr
doplňující informace	vazba na klíčové oblasti rozvoje PRM DKNL: 2, 5



Zlepšit a rozšířit účinnost uličních hlásičů v záplavové zóně v místech, kde je horší slyšitelnost	
žadatel projektu	město DKNL
role města	realizační
partneři projektu/dotčený orgán	MŽP, odbor RISM a OŽP MěÚ DKNL, úsek KRI MěÚ DKNL
zdůvodnění a přínos projektu pro rozvoj města	zlepšení kvality přenosu zvuku prostřednictvím varovného systému uličních hlásičů a v důsledku toho zvýšení bezpečnosti
typ projektu	investiční
důležitost projektu	střední
předpokládané náklady projektu	okolo 500 tis. Kč
předpokládané zdroje financování projektu	EU – OP ŽP 2014–2020 vlastní prostředky
vazby na strategické dokumenty	Strategie rozvoje Královéhradeckého kraje 2014–2020 (SO 4: Environmentální prostředí a sítě, StC 4.1: Zlepšit stav vodohospodářské infrastruktury na území kraje a zajistit dostatečnou ochranu před povodněmi) Program rozvoje Královéhradeckého kraje 2014–2016 (Opatření 4.1.3: Protipovodňová ochrana a prevence)
místo realizace projektu	oblasti v záplavové zóně s horší slyšitelností
předpokládaný časový harmonogram projektu	2019–2020
odpovědnost za realizaci projektu	úsek KRI, odbor RISM MěÚ DKNL
stav připravenosti projektu	záměr
doplňující informace	vazba na klíčové oblasti rozvoje PRM DKNL: 2, 5



Zabezpečit hrázkování toku Labe podél zastavěného území ve městě	
žadatel projektu	Povodí Labe, s. p.
role města	iniciační
partneři projektu/dotčený orgán	MŽP, odbor RISM a OŽP MěÚ DKNL, úsek KRI MěÚ DKNL
zdůvodnění a přínos projektu pro rozvoj města	zvýšení bezpečnosti obyvatel, majetku a všeobecně města jako celku
typ projektu	investiční
důležitost projektu	vysoká
předpokládané náklady projektu	v řádu jednotek až desítek mil. Kč (bude se odvíjet od rozsahu hrázkovaného území)
předpokládané zdroje financování projektu	EU – OP ŽP 2014–2020 vlastní prostředky
vazby na strategické dokumenty	Strategie rozvoje Královéhradeckého kraje 2014–2020 (SO 4: Environmentální prostředí a sítě, StC 4.1: Zlepšit stav vodohospodářské infrastruktury na území kraje a zajistit dostatečnou ochranu před povodněmi) Program rozvoje Královéhradeckého kraje 2014–2016 (Opatření 4.1.3: Protipovodňová ochrana a prevence)
místo realizace projektu	parcela KN 3806/1 (k. ú. Dvůr Králové nad Labem)
předpokládaný časový harmonogram projektu	2020 a dále
odpovědnost za realizaci projektu	Povodí Labe, s. p., odbor RISM MěÚ DKNL
stav připravenosti projektu	záměr
doplňující informace	vazba na klíčové oblasti rozvoje PRM DKNL: 2, 5



Podpořit rozvoj letiště	
žadatel projektu	město DKNL
role města	realizační
partneři projektu/dotčený orgán	Aeroklub Dvůr Králové n. L., z. s., odbor RISM MěÚ DKNL
zdůvodnění a přínos projektu pro rozvoj města	lepší dostupnost letiště, širší nabídka nabízených služeb
typ projektu	investiční
důležitost projektu	nízká
předpokládané náklady projektu	od 1 mil. Kč do 10 mil. Kč (bude se odvíjet od spektra uskutečněných rozvojových činností)
předpokládané zdroje financování projektu	vlastní prostředky
vazby na strategické dokumenty	Integrovaná strategie území MAS Královédvorský pro programové období 2014–2020 (KOR 4: Infrastruktura, StC: Zlepšit stav a dostupnost infrastruktury území s ohledem na bezpečnost, kvalitu života a zdraví obyvatel, s důrazem na bezbariérovost, SC 4.1: Zdokonalit stav dopravní infrastruktury)
místo realizace projektu	parcely KN 109, KN 574/1, (k. ú. Žirecká Podstráň), KN st. 116, KN st. 149, KN st. 152/1, KN 112/1, KN 112/13, KN 112/15, KN 118/1, KN 445/1 (k. ú. Žireč Městys)
předpokládaný časový harmonogram projektu	2020 a dále
odpovědnost za realizaci projektu	odbor RISM MěÚ DKNL, Aeroklub Dvůr Králové n. L., z. s.
stav připravenosti projektu	záměr
doplňující informace	vazba na klíčové oblasti rozvoje PRM DKNL: 2, 3, 4



Zajistit bezbariérové spojení mezi náměstím Václava Hanky a prostorem mezi sportovním a zimním stadionem	
žadatel projektu	město DKNL
role města	realizační
partneři projektu/dotčený orgán	Vládní výbor pro zdravotně postižené občany, Národní rada osob se zdravotním postižením ČR, odbor RISM MěÚ DKNL
zdůvodnění a přínos projektu pro rozvoj města	zlepšení podmínek mobility především osob na vozíčku a maminek s dětskými kočárky
typ projektu	investiční
důležitost projektu	střední
předpokládané náklady projektu	v řádu jednotek mil. Kč
předpokládané zdroje financování projektu	Národní rozvojový program mobility pro všechny vlastní prostředky
vazby na strategické dokumenty	Národní rozvojový program mobility pro všechny (Opatření: Zpřístupňování dopravy, Intervence: Zpřístupňování komunikací pro chodce a veřejné dopravy)
místo realizace projektu	parcela KN 260/4 (k. ú. Dvůr Králové nad Labem)
předpokládaný časový harmonogram projektu	2018–2019
odpovědnost za realizaci projektu	odbor RISM MěÚ DKNL
stav připravenosti projektu	záměr
doplňující informace	vazba na klíčové oblasti rozvoje PRM DKNL: 2, 3, 4, 7



Dokončit opravy hřbitova v místní části Žireč	
žadatel projektu	město DKNL
role města	realizační
partneři projektu/dotčený orgán	Osadní výbor Žireč, odbor RISM a ŠKS MěÚ DKNL
zdůvodnění a přínos projektu pro rozvoj města	zlepšení technického a estetického stavu hřbitova
typ projektu	investiční
důležitost projektu	nízká
předpokládané náklady projektu	do 1 mil. Kč
předpokládané zdroje financování projektu	vlastní prostředky
vazby na strategické dokumenty	Strategie rozvoje Královéhradeckého kraje 2014–2020 (SO 3: Veřejné služby a občanská společnost, StC 3.4: Podporovat rozvoj kultury a sportu a rozšířit nabídku trávení volného času pro obyvatele kraje i jeho návštěvníky)
místo realizace projektu	parcely KN st. 56, KN 266 (k. ú. Žireč Ves)
předpokládaný časový harmonogram projektu	2019
odpovědnost za realizaci projektu	odbor RISM MěÚ DKNL
stav připravenosti projektu	záměr
doplňující informace	vazba na klíčové oblasti rozvoje PRM DKNL: 2, 4



Aktualizovat pasporty technické infrastruktury	
žadatel projektu	město DKNL
role města	realizační
partneři projektu/dotčený orgán	odbor OI a ODP MěÚ DKNL, Technické služby města DKNL, Městské vodovody a kanalizace Dvůr Králové nad Labem, s. r. o.
zdůvodnění a přínos projektu pro rozvoj města	co nejvíce aktuální podklady pro potřeby zanesení do technické mapy města
typ projektu	neinvestiční
důležitost projektu	vysoká
předpokládané náklady projektu	žádné – bude realizováno v rámci pracovní činnosti odboru OI MěÚ DKNL
předpokládané zdroje financování projektu	vlastní prostředky
vazby na strategické dokumenty	Strategie rozvoje Královéhradeckého kraje 2014–2020 (SO 5: Vyvážený rozvoj a správa regionu, StC 5.2: Zajistit vyvážený a integrovaný rozvoj všech částí Královéhradeckého kraje s ohledem na jejich regionální disparity) Program rozvoje Královéhradeckého kraje 2014–2016 (Opatření 5.2.1: Rozvoj a podpora strategického a územního plánování)
místo realizace projektu	není vázáno na konkrétní místo
předpokládaný časový harmonogram projektu	2017–2018
odpovědnost za realizaci projektu	Městské vodovody a kanalizace Dvůr Králové nad Labem, s. r. o., Technické služby města DKNL, odbor OI MěÚ DKNL
stav připravenosti projektu	záměr
doplňující informace	vazba na klíčové oblasti rozvoje PRM DKNL: 2



Aktualizovat další již zpracované pasporty	
žadatel projektu	město DKNL
role města	realizační
partneři projektu/dotčený orgán	odbor OI, ŠKS a OŽP MěÚ DKNL, Technické služby města DKNL, Městské vodovody a kanalizace Dvůr Králové nad Labem, s. r. o.
zdůvodnění a přínos projektu pro rozvoj města	co nejvíce aktuální podklady pro potřeby zanesení do technické mapy města
typ projektu	neinvestiční
důležitost projektu	střední
předpokládané náklady projektu	žádné – bude realizováno v rámci pracovní činnosti odboru OI MěÚ DKNL
předpokládané zdroje financování projektu	vlastní prostředky
vazby na strategické dokumenty	Strategie rozvoje Královéhradeckého kraje 2014–2020 (SO 5: Vyvážený rozvoj a správa regionu, StC 5.2: Zajistit vyvážený a integrovaný rozvoj všech částí Královéhradeckého kraje s ohledem na jejich regionální disparity) Program rozvoje Královéhradeckého kraje 2014–2016 (Opatření 5.2.1: Rozvoj a podpora strategického a územního plánování)
místo realizace projektu	není vázáno na konkrétní místo
předpokládaný časový harmonogram projektu	2017–2018
odpovědnost za realizaci projektu	Městské vodovody a kanalizace Dvůr Králové nad Labem, s. r. o., Technické služby města DKNL, odbor OI MěÚ DKNL
stav připravenosti projektu	záměr
doplňující informace	vazba na klíčové oblasti rozvoje PRM DKNL: 2



Vytvořit pasport hrobových míst	
žadatel projektu	město DKNL
role města	realizační
partneři projektu/dotčený orgán	odbor OI a ŠKS MěÚ DKNL, Technické služby města DKNL
zdůvodnění a přínos projektu pro rozvoj města	rozsíření dostupných podkladů pro potřeby technické mapy města
typ projektu	neinvestiční
důležitost projektu	nízká
předpokládané náklady projektu	žádné – bude realizováno v rámci pracovní činnosti odboru OI MěÚ DKNL
předpokládané zdroje financování projektu	vlastní prostředky
vazby na strategické dokumenty	Strategie rozvoje Královéhradeckého kraje 2014–2020 (SO 5: Vyvážený rozvoj a správa regionu, StC 5.2: Zajistit vyvážený a integrovaný rozvoj všech částí Královéhradeckého kraje s ohledem na jejich regionální disparity) Program rozvoje Královéhradeckého kraje 2014–2016 (Opatření 5.2.1: Rozvoj a podpora strategického a územního plánování)
místo realizace projektu	není vázáno na konkrétní místo
předpokládaný časový harmonogram projektu	2017–2018
odpovědnost za realizaci projektu	odbor OI a VVS MěÚ DKNL, Technické služby města DKNL
stav připravenosti projektu	záměr
doplňující informace	vazba na klíčové oblasti rozvoje PRM DKNL: 2



Vytvořit pasport centrální metropolitní sítě	
žadatel projektu	město DKNL
role města	realizační
partneři projektu/dotčený orgán	odbor OI MěÚ DKNL, Technické služby města DKNL, Městské vodovody a kanalizace Dvůr Králové nad Labem, s. r. o.
zdůvodnění a přínos projektu pro rozvoj města	rozšíření dostupných podkladů pro potřeby technické mapy města
typ projektu	neinvestiční
důležitost projektu	nízká
předpokládané náklady projektu	žádné – bude realizováno v rámci pracovní činnosti odboru OI MěÚ DKNL
předpokládané zdroje financování projektu	vlastní prostředky
vazby na strategické dokumenty	Strategie rozvoje Královéhradeckého kraje 2014–2020 (SO 5: Vyvážený rozvoj a správa regionu, StC 5.2: Zajistit vyvážený a integrovaný rozvoj všech částí Královéhradeckého kraje s ohledem na jejich regionální disparity) Program rozvoje Královéhradeckého kraje 2014–2016 (Opatření 5.2.1: Rozvoj a podpora strategického a územního plánování)
místo realizace projektu	není vázáno na konkrétní místo
předpokládaný časový harmonogram projektu	2020–2022
odpovědnost za realizaci projektu	odbor OI MěÚ DKNL
stav připravenosti projektu	záměr
doplňující informace	vazba na klíčové oblasti rozvoje PRM DKNL: 2



Usilovat o dobudování Labské cyklostezky z Kuksu až k údolní nádrži Les Království	
žadatel projektu	město DKNL, Královéhradecký kraj
role města	iniciační, realizační
partneři projektu/dotčený orgán	KČT DKNL, Královéhradecký kraj, MMR, MD, odbor ODP a RISM MěÚ DKNL
zdůvodnění a přínos projektu pro rozvoj města	zlepšení kvality cyklistické infrastruktury, zajištění bezpečnějšího propojení obce Kuks s městem DKNL a dále směrem k údolní nádrži Les Království
typ projektu	investiční
důležitost projektu	střední
předpokládané náklady projektu	v řádu desítek mil. Kč
předpokládané zdroje financování projektu	EU – IROP 2014–2020 dotace ze SFDI DS KHK 2014–2016 DP Královéhradeckého kraje vlastní prostředky
vazby na strategické dokumenty	Strategie rozvoje Královéhradeckého kraje 2014–2020 (SO 2: Dopravní dostupnost a mobilita, StC 2.2: Zlepšit stav regionální dopravní infrastruktury s ohledem na plynulost dopravy a bezpečnost a zdraví obyvatel) Program rozvoje Královéhradeckého kraje 2014–2016 (Opatření 2.2.3: Podpora nemotorové dopravy s důrazem na cyklistiku) Integrovaná strategie území MAS Královédvorská pro programové období 2014–2020 (KOR 2: Cestovní ruch, StC: Zatraktivnit Královédvorská z pohledu cestovního ruchu – region přitažlivý pro návštěvníky, nabízející pracovní příležitosti jeho obyvatelům, SC 2.1: Zvýšit kvalitu infrastruktury cestovního ruchu a KOR 3: Volný čas, StC: Vytvořit podmínky pro kvalitní rozvoj kultury a sportu v regionu a zkvalitnit nabídku trávení volného času jeho obyvatelů i návštěvníků, SC 3.2: Zajistit bezpečnost obyvatel a snížit rizika v oblasti nebezpečných společenských jevů a KOR 4: Infrastruktura, StC: Zlepšit stav a dostupnost infrastruktury území s ohledem na bezpečnost, kvalitu života a zdraví obyvatel, s důrazem na bezbariérovost, SC 4.1: Zdokonalit stav dopravní infrastruktury)
místo realizace projektu	území města DKNL a území obcí Bílá Třemešná a Kuks
předpokládaný časový harmonogram projektu	2018 a dále
odpovědnost za realizaci projektu	na území města DKNL odbor RISM a OEMM MěÚ DKNL, mimo území města Královéhradecký kraj
stav připravenosti projektu	záměr
doplňující informace	vazba na klíčové oblasti rozvoje PRM DKNL: 2, 3, 4 Vybudování úseku Stanovice – Žireč je již řešeno v rámci akčního plánu, v tomto případě se jedná o vybudování zbývajících úseků.



Navýšit počet doprovodných prvků cyklistické infrastruktury	
žadatel projektu	město DKNL
role města	realizační
partneři projektu/dotčený orgán	KČT DKNL, MMR, Královéhradecký kraj, odbor RISM MěÚ DKNL, Technické služby města DKNL
zdůvodnění a přínos projektu pro rozvoj města	zvýšení počtu lokalit s dostupnými službami pro potřeby cyklistů (např. posezení), zkvalitnění orientace cyklistů
typ projektu	investiční
důležitost projektu	vysoká
předpokládané náklady projektu	100 tis. Kč až 1 mil. Kč (budou se odvíjet od zvoleného množství doprovodných prvků)
předpokládané zdroje financování projektu	EU – IROP 2014–2020 DS KHK 2014–2016 vlastní prostředky
vazby na strategické dokumenty	Strategie rozvoje Královéhradeckého kraje 2014–2020 (SO 2: Dopravní dostupnost a mobilita, StC 2.2: Zlepšit stav regionální dopravní infrastruktury s ohledem na plynulost dopravy a bezpečnost a zdraví obyvatel) Program rozvoje Královéhradeckého kraje 2014–2016 (Opatření 2.2.3: Podpora nemotorové dopravy s důrazem na cyklistiku) Integrovaná strategie území MAS Královédvorský pro programové období 2014–2020 (KOR 2: Cestovní ruch, StC: Zatraktivnit Královédvorský z pohledu cestovního ruchu – region přitažlivý pro návštěvníky, nabízející pracovní příležitosti jeho obyvatelům, SC 2.1: Zvýšit kvalitu infrastruktury cestovního ruchu a KOR 3: Volný čas, StC: Vytvořit podmínky pro kvalitní rozvoj kultury a sportu v regionu a zkvalitnit nabídku trávení volného času jeho obyvatelů i návštěvníků, SC 3.2: Zajistit bezpečnost obyvatel a snížit rizika v oblasti nebezpečných společenských jevů)
místo realizace projektu	lokálně na území města DKNL v souvislosti se stávající či plánovanou infrastrukturou pro cyklisty
předpokládaný časový harmonogram projektu	průběžně po celé programové období
odpovědnost za realizaci projektu	odbor RISM MěÚ DKNL, KČT DKNL
stav připravenosti projektu	záměr
doplňující informace	vazba na klíčové oblasti rozvoje PRM DKNL: 2, 3, 4



Doplnit na území města dopravní navigační informační systém	
žadatel projektu	město DKNL
role města	realizační
partneři projektu/dotčený orgán	SS KHK, SÚS KHK, odbor ODP, ŠKS a RISM MěÚ DKNL, Technické služby města DKNL
zdůvodnění a přínos projektu pro rozvoj města	posílení systému orientace na území města
typ projektu	investiční
důležitost projektu	střední
předpokládané náklady projektu	do 70 tis. Kč
předpokládané zdroje financování projektu	vlastní prostředky
vazby na strategické dokumenty	Strategie rozvoje Královéhradeckého kraje 2014–2020 (SO 3: Veřejné služby a občanská společnost, StC 3.4: Podporovat rozvoj kultury a sportu a rozšířit nabídku trávení volného času pro obyvatele kraje i jeho návštěvníky) Integrovaná strategie území MAS Královédvorský pro programové období 2014–2020 (KOR 2: Cestovní ruch, StC: Zatraktivnit Královédvorský z pohledu cestovního ruchu – region přitažlivý pro návštěvníky, nabízející pracovní příležitosti jeho obyvatelům, SC 2.1: Zvýšit kvalitu infrastruktury cestovního ruchu)
místo realizace projektu	vybrané lokality na území města (např. rozhraní ulic Palackého a Věžní, dále křižovatka ulic Fügnerova, Jiráskova a náměstí Republiky atd.)
předpokládaný časový harmonogram projektu	2018–2019
odpovědnost za realizaci projektu	odbor RISM, ODP MěÚ DKNL
stav připravenosti projektu	záměr
doplňující informace	vazba na klíčové oblasti rozvoje PRM DKNL: 2, 3



Zajistit modernizaci stávajících veřejných toalet a navýšit jejich množství	
žadatel projektu	město DKNL
role města	realizační
partneři projektu/dotčený orgán	odbor RISM MěÚ DKNL, Technické služby města DKNL
zdůvodnění a přínos projektu pro rozvoj města	zkvalitnění poskytovaných služeb souvisejících s cestovním ruchem
typ projektu	investiční
důležitost projektu	vysoká
předpokládané náklady projektu	okolo 1 až 3 mil. Kč (v případě rekonstrukce stávajících) okolo 5 až 7 mil. Kč (v případě rekonstrukce stávajících a vybudování dalších nových veřejných toalet)
předpokládané zdroje financování projektu	DP Královéhradeckého kraje vlastní prostředky
vazby na strategické dokumenty	Program rozvoje Královéhradeckého kraje 2014–2016 (Opatření 1.4.1: Rozšíření a zkvalitnění infrastruktury cestovního ruchu) Integrovaná strategie území MAS Královédvorský pro programové období 2014–2020 (KOR 2: Cestovní ruch, StC: Zatraktivnit Královédvorský z pohledu cestovního ruchu – region přitažlivý pro návštěvníky, nabízející pracovní příležitosti jeho obyvatelům, SC 2.1: Zvýšit kvalitu infrastruktury cestovního ruchu)
místo realizace projektu	parcely KN st. 2501, KN st. 4368 (k. ú. Dvůr Králové nad Labem)
předpokládaný časový harmonogram projektu	2017–2018
odpovědnost za realizaci projektu	odbor RISM MěÚ DKNL
stav připravenosti projektu	vydané stavební povolení
doplňující informace	vazba na klíčové oblasti rozvoje PRM DKNL: 2, 3



Vytvořit dva parkovací zálivy nebo místa pro turistický autobus	
žadatel projektu	město DKNL
role města	realizační
partneři projektu/dotčený orgán	Královéhradecký kraj, odbor RISM, ODP MěÚ DKNL
zdůvodnění a přínos projektu pro rozvoj města	posílení infrastruktury potřebné pro cestovní ruch
typ projektu	neinvestiční
důležitost projektu	vysoká
předpokládané náklady projektu	v řádu jednotek mil. Kč
předpokládané zdroje financování projektu	vlastní prostředky DP Královéhradeckého kraje
vazby na strategické dokumenty	Program rozvoje Královéhradeckého kraje 2014–2016 (Opatření 1.4.1: Rozšíření a zkvalitnění infrastruktury cestovního ruchu)
místo realizace projektu	parcela KN 598/1 či parcela KN 3525/3 (k. ú. Dvůr Králové nad Labem) či nějaká jiná varianta
předpokládaný časový harmonogram projektu	2018–2019
odpovědnost za realizaci projektu	odbor RISM MěÚ DKNL
stav připravenosti projektu	záměr
doplňující informace	vazba na klíčové oblasti rozvoje PRM DKNL: 2, 3



Vybudovat vycházkovou a odpočinkovou zónu podél nábřeží řeky Labe	
žadatel projektu	město DKNL
role města	realizační
partneři projektu/dotčený orgán	MŽP, Povodí Labe, s. p., JUTA, a. s., odbor RISM a OŽP MěÚ DKNL
zdůvodnění a přínos projektu pro rozvoj města	nárůst ploch veřejné zeleně, zvýšení biodiverzity sídelního prostředí
typ projektu	investiční
důležitost projektu	střední
předpokládané náklady projektu	do 5 mil. Kč
předpokládané zdroje financování projektu	EU – OP ŽP 2014–2020 vlastní prostředky
vazby na strategické dokumenty	Integrovaná strategie území MAS Královédvorský pro programové období 2014–2020 (KOR 3: Volný čas, StC: Vytvořit podmínky pro kvalitní rozvoj kultury a sportu v regionu a zkvalitnit nabídku trávení volného času jeho obyvatelů i návštěvníků, SC 3.2: Zajistit bezpečnost obyvatel a snížit rizika v oblasti nebezpečných společenských jevů)
místo realizace projektu	parcely KN 187/3, KN 271/1, KN 1743/2, KN 1744/1, KN 2034/1, KN 3532/2, KN 3806/1, KN 3806/4, KN 3806/29, KN 3806/39 (k. ú. Dvůr Králové nad Labem)
předpokládaný časový harmonogram projektu	2019 a dále
odpovědnost za realizaci projektu	odbor RISM MěÚ DKNL
stav připravenosti projektu	záměr
doplňující informace	vazba na klíčové oblasti rozvoje PRM DKNL: 2, 3, 4, 5



Podpořit tematické aktivity v centru města	
žadatel projektu	město DKNL
role města	motivační, realizační
partneři projektu/dotčený orgán	MAS Královédvorský, z. s., Okrašlovací spolek města Dvůr Králové nad Labem, další neziskové organizace, Technické služby města DKNL, odbor ŠKS MěÚ DKNL
zdůvodnění a přínos projektu pro rozvoj města	zpeřtření a oživení různorodých lokalit na území města
typ projektu	investiční
důležitost projektu	střední
předpokládané náklady projektu	do 200 tis. Kč
předpokládané zdroje financování projektu	vlastní prostředky
vazby na strategické dokumenty	Program rozvoje Královéhradeckého kraje 2014–2016 (Opatření 1.4.1: Rozšíření a zkvalitnění infrastruktury cestovního ruchu a Opatření 1.4.2: Zkvalitňování služeb a marketingu cestovního ruchu) Integrovaná strategie území MAS Královédvorský pro programové období 2014–2020 (KOR 2: Cestovní ruch, StC: Zatraktivnit Královédvorský z pohledu cestovního ruchu - region přitažlivý pro návštěvníky, nabízející pracovní příležitosti jeho obyvatelům)
místo realizace projektu	vybrané lokality v centru města a jeho nejbližším okolí
předpokládaný časový harmonogram projektu	2017 a dále
odpovědnost za realizaci projektu	vedení města, oddělení VKV MěÚ DKNL, Technické služby města DKNL
stav připravenosti projektu	záměr
doplňující informace	vazba na klíčové oblasti rozvoje PRM DKNL: 3, 4



Rozšířit prostory a nabídku služeb Městského informačního centra	
žadatel projektu	město DKNL
role města	realizační
partneři projektu/dotčený orgán	odbor RISM a ŠKS MěÚ DKNL
zdůvodnění a přínos projektu pro rozvoj města	zajištění prostorů pro rozšíření nabídky služeb, zkvalitnění dostupného zázemí pro potřeby pracovníků v MIC
typ projektu	investiční
důležitost projektu	střední
předpokládané náklady projektu	3 mil. Kč
předpokládané zdroje financování projektu	DS KHK 2014–2016 vlastní prostředky
vazby na strategické dokumenty	Strategie rozvoje Královéhradeckého kraje 2014–2020 (SO 1: Konkurenceschopnost a inovace, StC 1.4: Zatraktivnit Královéhradecký kraj pro další rozvoj cestovního ruchu jako významné složky regionální ekonomiky) Program rozvoje Královéhradeckého kraje 2014–2016 (Opatření 1.4.2: Zkvalitňování služeb a marketingu cestovního ruchu)
místo realizace projektu	parcela KN st. 82/1 (k. ú. Dvůr Králové nad Labem)
předpokládaný časový harmonogram projektu	2019 a dále
odpovědnost za realizaci projektu	odbor RISM a ŠKS MěÚ DKNL
stav připravenosti projektu	záměr
doplňující informace	vazba na klíčové oblasti rozvoje PRM DKNL: 2, 3



Podpořit rozvoj dostupných služeb na zastávkách veřejné dopravy	
žadatel projektu	město DKNL, OSNADO, spol. s r. o., České dráhy, a. s.
role města	motivační, realizační
partneři projektu/dotčený orgán	OSNADO, spol. s r. o., České dráhy, a. s., Technické služby města DKNL
zdůvodnění a přínos projektu pro rozvoj města	zvýšení variability služeb dostupných na zastávkách veřejné dopravy
typ projektu	investiční
důležitost projektu	nízká
předpokládané náklady projektu	náklady se budou odvíjet od počtu zastávek, na kterých dojde k rozšíření dostupných služeb
předpokládané zdroje financování projektu	vlastní prostředky
vazby na strategické dokumenty	Strategie rozvoje Královéhradeckého kraje 2014–2020 (SO 1: Konkurenceschopnost a inovace, StC 1.4: Zatraktivnit Královéhradecký kraj pro další rozvoj cestovní ruchu jako významné složky regionální ekonomiky)
místo realizace projektu	zastávky veřejné dopravy na území města DKNL
předpokládaný časový harmonogram projektu	2020 a dále
odpovědnost za realizaci projektu	Technické služby města DKNL, oddělení VKV MěÚ DKNL
stav připravenosti projektu	záměr
doplňující informace	vazba na klíčové oblasti rozvoje PRM DKNL: 2, 3, 4



Vybudovat kemp v okolí areálu Tyršova koupaliště	
žadatel projektu	město DKNL
role města	realizační
partneři projektu/dotčený orgán	odbor RISM a OEMM MěÚ DKNL, MAS Královédvorský, z. s., Technické služby města DKNL
zdůvodnění a přínos projektu pro rozvoj města	rozšíření dostupných ubytovacích kapacit na území města
typ projektu	investiční
důležitost projektu	střední
předpokládané náklady projektu	budou se odvíjet od velikosti a vybavení kempu (předpoklad: náklady v řádu jednotek mil. Kč)
předpokládané zdroje financování projektu	vlastní prostředky
vazby na strategické dokumenty	Strategie rozvoje Královéhradeckého kraje 2014–2020 (SO 1: Konkurenceschopnost a inovace, StC 1.4: Zatraktivnit Královéhradecký kraj pro další rozvoj cestovního ruchu jako významné složky regionální ekonomiky) Program rozvoje Královéhradeckého kraje 2014–2016 (Opatření 1.4.1: Rozšíření a zkvalitnění infrastruktury cestovního ruchu) Integrovaná strategie území MAS Královédvorský pro programové období 2014–2020 (KOR 2: Cestovní ruch, StC: Zatraktivnit Královédvorský z pohledu cestovního ruchu – region přitažlivý pro návštěvníky, nabízející pracovní příležitosti jeho obyvatelům, SC 2.1: Zvýšit kvalitu infrastruktury cestovního ruchu)
místo realizace projektu	vytipovaná lokalita v okolí areálu Tyršova koupaliště
předpokládaný časový harmonogram projektu	2018 a dále
odpovědnost za realizaci projektu	odbor RISM a OEMM MěÚ DKNL
stav připravenosti projektu	záměr
doplňující informace	vazba na klíčové oblasti rozvoje PRM DKNL: 2, 3, 4



Revitalizovat Valovou uličku	
žadatel projektu	město DKNL
role města	realizační
partneři projektu/dotčený orgán	MŽP, odbor RISM, OŽP a ŠKS MěÚ DKNL
zdůvodnění a přínos projektu pro rozvoj města	oživení této historicky významné lokality
typ projektu	investiční
důležitost projektu	střední
předpokládané náklady projektu	v řádu jednotek mil. Kč
předpokládané zdroje financování projektu	EU – OP ŽP 2014–2020 vlastní prostředky
vazby na strategické dokumenty	Strategie rozvoje Královéhradeckého kraje 2014–2020 (SO 3: Veřejné služby a občanská společnost, StC 3.4: Podporovat rozvoj kultury a sportu a rozšířit nabídku trávení volného času pro obyvatele kraje i jeho návštěvníky) Program rozvoje Královéhradeckého kraje 2014–2016 (Opatření 3.4.1: Ochrana a podpora kulturního a historického dědictví regionu)
místo realizace projektu	parcely KN 303/3, KN 305, KN 306, KN 307/1, KN 3541/3, KN 3541/5, KN 4120 (k. ú. Dvůr Králové nad Labem)
předpokládaný časový harmonogram projektu	2016 a dále
odpovědnost za realizaci projektu	odbor RISM MěÚ DKNL
stav připravenosti projektu	zpracována projektová dokumentace
doplňující informace	vazba na klíčové oblasti rozvoje PRM DKNL: 2, 3, 4, 5



Zapojit se do aktivity revitalizace lokality Braunova Betléma	
žadatel projektu	Revitalizace Kuks, o. p. s., město DKNL, obec Stanovice, obec Hřibojedy
role města	motivační, realizační
partneři projektu/dotčený orgán	MMR, NPÚ, Královéhradecký kraj
zdůvodnění a přínos projektu pro rozvoj města	zlepšení stavu této významné lokality, zkvalitnění prvků doprovodné turistické infrastruktury
typ projektu	investiční
důležitost projektu	vysoká
předpokládané náklady projektu	vyjednávání – v řádu tis. Kč/rok v případě realizace projektu – v řádu jednotek mil. Kč
předpokládané zdroje financování projektu	EU – IROP 2014–2020 DP Královéhradeckého kraje vlastní prostředky
vazby na strategické dokumenty	Strategie rozvoje Královéhradeckého kraje 2014–2020 (SO 3: Veřejné služby a občanská společnost, StC 3.4: Podporovat rozvoj kultury a sportu a rozšířit nabídku trávení volného času pro obyvatele kraje i jeho návštěvníky) Program rozvoje Královéhradeckého kraje 2014–2016 (Opatření 3.4.1: Ochrana a podpora kulturního a historického dědictví regionu) Integrovaná strategie území MAS Královédvorský region pro programové období 2014–2020 (KOR 2: Cestovní ruch, StC: Zatraktivnit Královédvorský region z pohledu cestovního ruchu – region přitažlivý pro návštěvníky, nabízející pracovní příležitosti jeho obyvatelům)
místo realizace projektu	Betlém v Novém lese u Kuksu a jeho nejbližší okolí
předpokládaný časový harmonogram projektu	2017 a dále
odpovědnost za realizaci projektu	Revitalizace Kuks, o. p. s., vedení města DKNL, obec Stanovice, obec Hřibojedy
stav připravenosti projektu	záměr
doplňující informace	vazba na klíčové oblasti rozvoje PRM DKNL: 2, 3, 4, 5



Iniciovat opravy hradebních zdí zbylých z původního opevnění města	
žadatel projektu	soukromí vlastníci, město DKNL
role města	iniciační
partneři projektu/dotčený orgán	odbor RISM a ŠKS MěÚ DKNL
zdůvodnění a přínos projektu pro rozvoj města	zlepšení jejich stavu a prodloužení jejich životnosti
typ projektu	investiční
důležitost projektu	střední
předpokládané náklady projektu	vyjednávání – v řádu tis. Kč/rok
předpokládané zdroje financování projektu	DS KHK 2014–2016 DP Královéhradeckého kraje vlastní prostředky
vazby na strategické dokumenty	Strategie rozvoje Královéhradeckého kraje 2014–2020 (SO 3: Veřejné služby a občanská společnost, StC 3.4: Podporovat rozvoj kultury a sportu a rozšířit nabídku trávení volného času pro obyvatele kraje i jeho návštěvníky) Program rozvoje Královéhradeckého kraje 2014–2016 (Opatření 3.4.1: Ochrana a podpora kulturního a historického dědictví regionu) Integrovaná strategie území MAS Královédvorský pro programové období 2014–2020 (KOR 2: Cestovní ruch, StC: Zatraktivnit Královédvorský z pohledu cestovního ruchu – region přitažlivý pro návštěvníky, nabízející pracovní příležitosti jeho obyvatelům)
místo realizace projektu	vybrané úseky hradebních zdí zbylých z původního opevnění
předpokládaný časový harmonogram projektu	2020 a dále
odpovědnost za realizaci projektu	soukromí vlastníci, kteří vlastní části původního opevnění v nevyhovujícím stavu
stav připravenosti projektu	záměr
doplňující informace	vazba na klíčové oblasti rozvoje PRM DKNL: 2, 3



Provést restaurování či obnovu dalších kulturních památek na území města	
žadatel projektu	město DKNL
role města	realizační
partneři projektu/dotčený orgán	odbor RISM, OEMM a ŠKS MěÚ DKNL
zdůvodnění a přínos projektu pro rozvoj města	zlepšení stavu vybraných kulturních památek na území města
typ projektu	investiční
důležitost projektu	střední
předpokládané náklady projektu	v řádu jednotek mil. Kč
předpokládané zdroje financování projektu	DS KHK 2014–2016 DP Královéhradeckého kraje vlastní prostředky
vazby na strategické dokumenty	Strategie rozvoje Královéhradeckého kraje 2014–2020 (SO 3: Veřejné služby a občanská společnost, StC 3.4: Podporovat rozvoj kultury a sportu a rozšířit nabídku trávení volného času pro obyvatele kraje i jeho návštěvníky) Program rozvoje Královéhradeckého kraje 2014–2016 (Opatření 3.4.1: Ochrana a podpora kulturního a historického dědictví regionu) Integrovaná strategie území MAS Královédvorský pro programové období 2014–2020 (KOR 2: Cestovní ruch, StC: Zatraktivnit Královédvorský z pohledu cestovního ruchu – region přitažlivý pro návštěvníky, nabízející pracovní příležitosti jeho obyvatelům)
místo realizace projektu	parcely KN 242, KN 1131/17 a KN 4254 (k. ú. Dvůr Králové nad Labem), KN 220/17 (k. ú. Žireč Městys), KN 227, KN 405/2 (k. ú. Žireč Ves)
předpokládaný časový harmonogram projektu	průběžně po celé programové období
odpovědnost za realizaci projektu	odbor RISM a OEMM MěÚ DKNL
stav připravenosti projektu	záměr
doplňující informace	vazba na klíčové oblasti rozvoje PRM DKNL: 2, 3



Rozvinout společnou propagaci ve spolupráci město Dvůr Králové nad Labem – zoo – Kuks	
žadatel projektu	město DKNL, ZOO Dvůr Králové, a. s., obec Kuks
role města	iniciační, realizační
partneři projektu/dotčený orgán	IC v širokém okolí města, MAS Královédvorský, z. s., Královéhradecký kraj, Hospital Kuks, odbor ŠKS, oddělení VKV MěÚ DKNL
zdůvodnění a přínos projektu pro rozvoj města	zvýšení povědomí o vybraných lokalitách, zintenzivnění spolupráce daných subjektů – v konečném důsledku přinese zvýšení počtu návštěvníků
typ projektu	neinvestiční
důležitost projektu	vysoká
předpokládané náklady projektu	do 200 tis. Kč/rok
předpokládané zdroje financování projektu	DS KHK 2014–2016 DP Královéhradeckého kraje vlastní prostředky
vazby na strategické dokumenty	Strategie rozvoje Královéhradeckého kraje 2014–2020 (SO 1: Konkurenceschopnost a inovace, StC 1.4: Zatraktivnit Královéhradecký kraj pro další rozvoj cestovního ruchu jako významné složky regionální ekonomiky) Program rozvoje Královéhradeckého kraje 2014–2016 (Opatření 1.4.2: Zkvalitňování služeb a marketingu cestovního ruchu) Integrovaná strategie území MAS Královédvorský pro programové období 2014–2020 (KOR 2: Cestovní ruch, StC: Zatraktivnit Královédvorský z pohledu cestovního ruchu – region přitažlivý pro návštěvníky, nabízející pracovní příležitosti jeho obyvatelům, SC 2.3: Zvýšit návštěvnost regionu a prodloužit dobu pobytu návštěvníků v území)
místo realizace projektu	není vázáno na konkrétní místo
předpokládaný časový harmonogram projektu	průběžně po celé programové období
odpovědnost za realizaci projektu	odbor ŠKS MěÚ DKNL
stav připravenosti projektu	záměr
doplňující informace	vazba na klíčové oblasti rozvoje PRM DKNL: 3



Zajistit větší propagaci města jako destinace cestovního ruchu	
žadatel projektu	město DKNL
role města	realizační
partneři projektu/dotčený orgán	IC v širokém okolí města, MAS Královédvorský, z. s., odbor ŠKS MěÚ DKNL, Královéhradecký kraj, Královská věnná města, Podzvičinsko, oddělení VKV MěÚ DKNL
zdůvodnění a přínos projektu pro rozvoj města	zvýšení povědomí o městě, zvýšení počtu návštěvníků, což přinese v konečném důsledku finanční prostředky, pracovní místa
typ projektu	neinvestiční
důležitost projektu	střední
předpokládané náklady projektu	do 100 tis. Kč/rok
předpokládané zdroje financování projektu	DS KHK 2014–2016 DP Královéhradeckého kraje vlastní prostředky
vazby na strategické dokumenty	Strategie rozvoje Královéhradeckého kraje 2014–2020 (SO 1: Konkurenceschopnost a inovace, StC 1.4: Zatraktivnit Královéhradecký kraj pro další rozvoj cestovního ruchu jako významné složky regionální ekonomiky) Program rozvoje Královéhradeckého kraje 2014–2016 (Opatření 1.4.2: Zkvalitňování služeb a marketingu cestovního ruchu) Integrovaná strategie území MAS Královédvorský pro programové období 2014–2020 (KOR 2: Cestovní ruch, StC: Zatraktivnit Královédvorský z pohledu cestovního ruchu – region přitažlivý pro návštěvníky, nabízející pracovní příležitosti jeho obyvatelům, SC 2.3: Zvýšit návštěvnost regionu a prodloužit dobu pobytu návštěvníků v území)
místo realizace projektu	není vázáno na konkrétní místo
předpokládaný časový harmonogram projektu	průběžně po celé programové období
odpovědnost za realizaci projektu	odbor ŠKS MěÚ DKNL
stav připravenosti projektu	záměr
doplňující informace	vazba na klíčové oblasti rozvoje PRM DKNL: 3



Zajistit větší propagaci dostupných služeb z pohledu cestovního ruchu	
žadatel projektu	město DKNL
role města	realizační
partneři projektu/dotčený orgán	IC v širokém okolí města, MAS Královédvorsk, z. s., odbor ŠKS MěÚ DKNL, oddělení VKV MěÚ DKNL
zdůvodnění a přínos projektu pro rozvoj města	zvýšení povědomí o vybraných službách dostupných ve městě a souvisejících s cestovním ruchem
typ projektu	neinvestiční
důležitost projektu	střední
předpokládané náklady projektu	do 80 tis. Kč/rok
předpokládané zdroje financování projektu	DS KHK 2014–2016 DP Královéhradeckého kraje vlastní prostředky
vazby na strategické dokumenty	Strategie rozvoje Královéhradeckého kraje 2014–2020 (SO 1: Konkurenceschopnost a inovace, StC 1.4: Zatraktivnit Královéhradecký kraj pro další rozvoj cestovního ruchu jako významné složky regionální ekonomiky) Program rozvoje Královéhradeckého kraje 2014–2016 (Opatření 1.4.2: Zkvalitňování služeb a marketingu cestovního ruchu a Opatření 2.2.3: Podpora nemotorové dopravy s důrazem na cyklistiku) Integrovaná strategie území MAS Královédvorsk pro programové období 2014–2020 (KOR 2: Cestovní ruch, StC: Zatraktivnit Královédvorsk z pohledu cestovního ruchu – region přitažlivý pro návštěvníky, nabízející pracovní příležitosti jeho obyvatelům, SC 2.3: Zvýšit návštěvnost regionu a prodloužit dobu pobytu návštěvníků v území)
místo realizace projektu	není vázáno na konkrétní místo
předpokládaný časový harmonogram projektu	průběžně po celé programové období
odpovědnost za realizaci projektu	odbor ŠKS MěÚ DKNL
stav připravenosti projektu	na zvýšení propagace vybraných dostupných služeb se již intenzivně pracuje
doplňující informace	vazba na klíčové oblasti rozvoje PRM DKNL: 3



Zvýšit množství cizojazyčných materiálů	
žadatel projektu	město DKNL
role města	realizační
partneři projektu/dotčený orgán	Královéhradecký kraj, MAS Královédvorsk, z. s., odbor ŠKS MěÚ DKNL
zdůvodnění a přínos projektu pro rozvoj města	zvýšení nabídky propagovaných míst cizojazyčnou formou, přizpůsobení nabídky materiálů spektru zahraničních návštěvníků
typ projektu	neinvestiční
důležitost projektu	střední
předpokládané náklady projektu	do 30 tis. Kč/rok
předpokládané zdroje financování projektu	DS KHK 2014–2016 vlastní prostředky
vazby na strategické dokumenty	Strategie rozvoje Královéhradeckého kraje 2014–2020 (SO 1: Konkurenceschopnost a inovace, StC 1.4: Zatraktivnit Královéhradecký kraj pro další rozvoj cestovního ruchu jako významné složky regionální ekonomiky) Program rozvoje Královéhradeckého kraje 2014–2016 (Opatření 1.4.2: Zkvalitňování služeb a marketingu cestovního ruchu) Integrovaná strategie území MAS Královédvorsk pro programové období 2014–2020 (KOR 2: Cestovní ruch, StC: Zatraktivnit Královédvorsk z pohledu cestovního ruchu – region přitažlivý pro návštěvníky, nabízející pracovní příležitosti jeho obyvatelům, SC 2.3: Zvýšit návštěvnost regionu a prodloužit dobu pobytu návštěvníků v území)
místo realizace projektu	není vázáno na konkrétní místo
předpokládaný časový harmonogram projektu	průběžně po celé programové období
odpovědnost za realizaci projektu	odbor ŠKS MěÚ DKNL
stav připravenosti projektu	záměr
doplňující informace	vazba na klíčové oblasti rozvoje PRM DKNL: 3



Využití historického potenciálu města – objekty, události, významné osobnosti	
žadatel projektu	město DKNL
role města	realizační
partneři projektu/dotčený orgán	MAS Královédvorský, z. s., ZOO Dvůr Králové, a. s., odbor ŠKS MěÚ DKNL, Městské muzeum Dvůr Králové nad Labem
zdůvodnění a přínos projektu pro rozvoj města	zatraktivnění města pro návštěvníky, nárůst návštěvnosti města jako takového, především pak jeho centra
typ projektu	neinvestiční
důležitost projektu	střední
předpokládané náklady projektu	budou se odvíjet od rozsahu využití historického potenciálu
předpokládané zdroje financování projektu	vlastní prostředky
vazby na strategické dokumenty	Strategie rozvoje Královéhradeckého kraje 2014–2020 (SO 1: Konkurenceschopnost a inovace, StC 1.4: Zatraktivnit Královéhradecký kraj pro další rozvoj cestovního ruchu jako významné složky regionální ekonomiky) Program rozvoje Královéhradeckého kraje 2014–2016 (Opatření 1.4.2: Zkvalitňování služeb a marketingu cestovního ruchu) Integrovaná strategie území MAS Královédvorský pro programové období 2014–2020 (KOR 2: Cestovní ruch, StC: Zatraktivnit Královédvorský z pohledu cestovního ruchu – region přitažlivý pro návštěvníky, nabízející pracovní příležitosti jeho obyvatelům, SC 2.3: Zvýšit návštěvnost regionu a prodloužit dobu pobytu návštěvníků v území)
místo realizace projektu	není vázáno na konkrétní místo
předpokládaný časový harmonogram projektu	průběžně po celé programové období
odpovědnost za realizaci projektu	odbor ŠKS MěÚ DKNL
stav připravenosti projektu	záměr
doplňující informace	vazba na klíčové oblasti rozvoje PRM DKNL: 3



Zužitkovat potenciál řeky Labe	
žadatel projektu	město DKNL, Povodí Labe, s. p.
role města	iniciační, realizační
partneři projektu/dotčený orgán	Povodí Labe, s. p., obec Bílá Třemešná, obec Stanovice, obec Kuks, odbor RISM a ŠKS MěÚ DKNL
zdůvodnění a přínos projektu pro rozvoj města	nárůst počtu turistů, kteří navštíví město, přehradu Les Království, Hospital Kuks a jejich okolí
typ projektu	investiční
důležitost projektu	střední
předpokládané náklady projektu	do 1 mil. Kč
předpokládané zdroje financování projektu	vlastní prostředky
vazby na strategické dokumenty	Strategie rozvoje Královéhradeckého kraje 2014–2020 (SO 1: Konkurenceschopnost a inovace, StC 1.4: Zatraktivnit Královéhradecký kraj pro další rozvoj cestovního ruchu jako významné složky regionální ekonomiky) Program rozvoje Královéhradeckého kraje 2014–2016 (Opatření 1.4.1: Rozšíření a zkvalitnění infrastruktury cestovního ruchu) Integrovaná strategie území MAS Královédvorský kraj pro programové období 2014–2020 (KOR 2: Cestovní ruch, StC: Zatraktivnit Královédvorský kraj z pohledu cestovního ruchu – region přitažlivý pro návštěvníky, nabízející pracovní příležitosti jeho obyvatelům, SC 2.1: Zvýšit kvalitu infrastruktury cestovního ruchu a SC 2.2: Podpořit rozvoj nových forem cestovního ruchu)
místo realizace projektu	parcely KN 1216/2 (k. ú. Bílá Třemešná), KN 4709, KN 3806/1, KN 3807, KN 3808 (k. ú. Dvůr Králové nad Labem), KN 1988/1 (k. ú. Choustníkovo Hradiště), KN 378 (k. ú. Kašov), KN 550, KN 558, KN 559 (k. ú. Kuks), KN 844, KN 937 (k. ú. Nové Lesy), KN 369/1, KN 370/1, KN 370/2, KN 373, KN 374 (k. ú. Stanovice u Kuksu), KN 975/1, KN 976, KN 977/1, KN 1530 (k. ú. Verdek), KN 631 (k. ú. Zboží u Dvora Králové), KN 456, KN 458/1, KN 458/6, KN 459 (k. ú. Žireč Městys), KN 431, KN 432/1 (k. ú. Žireč Ves)
předpokládaný časový harmonogram projektu	2018 a dále
odpovědnost za realizaci projektu	odbor RISM MěÚ DKNL
stav připravenosti projektu	záměr
doplňující informace	vazba na klíčové oblasti rozvoje PRM DKNL: 3



Iniciovat využití údolní nádrže Les Království k rekreačním účelům	
žadatel projektu	Povodí Labe, s. p.
role města	iniciační
partneři projektu/dotčený orgán	MK, NPÚ, Královéhradecký kraj, obec Bílá Třemešná, obec Nemojov, město DKNL
zdůvodnění a přínos projektu pro rozvoj města	využití potenciálu přehrady z pohledu cestovního ruchu a volného času
typ projektu	neinvestiční
důležitost projektu	střední
předpokládané náklady projektu	vyjednávání – v řádu tis. Kč/rok
předpokládané zdroje financování projektu	DS KHK 2014–2016 vlastní prostředky
vazby na strategické dokumenty	Strategie rozvoje Královéhradeckého kraje 2014–2020 (SO 3: Veřejné služby a občanská společnost, StC 3.4: Podporovat rozvoj kultury a sportu a rozšířit nabídku trávení volného času pro obyvatele kraje i jeho návštěvníky) Program rozvoje Královéhradeckého kraje 2014–2016 (Opatření 3.4.1: Ochrana a podpora kulturního a historického dědictví regionu) Integrovaná strategie území MAS Královédvorský pro programové období 2014–2020 (KOR 2: Cestovní ruch, StC: Zatraktivnit Královédvorský z pohledu cestovního ruchu – region přitažlivý pro návštěvníky, nabízející pracovní příležitosti jeho obyvatelům)
místo realizace projektu	údolní nádrž Les Království a její nejbližší okolí
předpokládaný časový harmonogram projektu	2017 a dále
odpovědnost za realizaci projektu	vedení města, Povodí Labe, s. p.
stav připravenosti projektu	záměr
doplňující informace	vazba na klíčové oblasti rozvoje PRM DKNL: 2, 3, 4



Více propagovat regionální produkt	
žadatel projektu	město DKNL, výrobci regionálních produktů
role města	iniciační, realizační
partneři projektu/dotčený orgán	CARLA, spol. s r. o., Vánoční ozdoby, DUV – družstvo, Královéhradecký kraj, odbor ŠKS MěÚ DKNL, Podzvíčinsko, z. s.
zdůvodnění a přínos projektu pro rozvoj města	zviditelnění města, výrobců regionálních produktů, což v konečném důsledku bude mít pozitivní multiplikační efekt
typ projektu	neinvestiční
důležitost projektu	střední
předpokládané náklady projektu	do 50 tis. Kč/rok
předpokládané zdroje financování projektu	DS KHK 2014–2016 vlastní prostředky
vazby na strategické dokumenty	Strategie rozvoje Královéhradeckého kraje 2014–2020 (SO 1: Konkurenceschopnost a inovace, StC 1.4: Zatraktivnit Královéhradecký kraj pro další rozvoj cestovního ruchu jako významné složky regionální ekonomiky) Program rozvoje Královéhradeckého kraje 2014–2016 (Opatření 1.4.2: Zkvalitňování služeb a marketingu cestovního ruchu) Integrovaná strategie území MAS Královédvorský kraj pro programové období 2014–2020 (KOR 2: Cestovní ruch, StC: Zatraktivnit Královédvorský kraj z pohledu cestovního ruchu – region přitažlivý pro návštěvníky, nabízející pracovní příležitosti jeho obyvatelům, SC 2.3: Zvýšit návštěvnost regionu a prodloužit dobu pobytu návštěvníků v území)
místo realizace projektu	není vázáno na konkrétní místo
předpokládaný časový harmonogram projektu	průběžně po celé programové období
odpovědnost za realizaci projektu	odbor ŠKS MěÚ DKNL
stav připravenosti projektu	záměr
doplňující informace	vazba na klíčové oblasti rozvoje PRM DKNL: 1, 3



Zkvalitnit areál zimního stadionu včetně jeho lepší dostupnosti	
žadatel projektu	město DKNL
role města	realizační
partneři projektu/dotčený orgán	Královéhradecký kraj, odbor RISM MěÚ DKNL, Technické služby města DKNL
zdůvodnění a přínos projektu pro rozvoj města	zkvalitnění zařízení a ploch pro potřeby volnočasových aktivit především v oblasti sportu
typ projektu	investiční
důležitost projektu	střední
předpokládané náklady projektu	v řádu desítek mil. Kč
předpokládané zdroje financování projektu	DS KHK 2014–2016 vlastní prostředky
vazby na strategické dokumenty	Strategie rozvoje Královéhradeckého kraje 2014–2020 (SO 3: Veřejné služby a občanská společnost, StC 3.4: Podporovat rozvoj kultury a sportu a rozšířit nabídku trávení volného času pro obyvatele kraje i jeho návštěvníky) Program rozvoje Královéhradeckého kraje 2014–2016 (Opatření 3.4.3: Podpora sportovních a volnočasových aktivit) Integrovaná strategie území MAS Královédvorský pro programové období 2014–2020 (KOR 3: Volný čas, StC: Vytvořit podmínky pro kvalitní rozvoj kultury a sportu v regionu a zkvalitnit nabídku trávení volného času jeho obyvatelů i návštěvníků, SC 3.1: Zlepšit podmínky pro kulturní, sportovní a spolkovou činnost)
místo realizace projektu	KN st. 18, KN st. 5243, KN 260/8, KN 303/4, KN 3541/3 (k. ú. Dvůr Králové nad Labem)
předpokládaný časový harmonogram projektu	2018 a dále
odpovědnost za realizaci projektu	Technické služby města DKNL, odbor RISM MěÚ DKNL
stav připravenosti projektu	zpracována projektová dokumentace
doplňující informace	vazba na klíčové oblasti rozvoje PRM DKNL: 2, 3, 4 Výměna chladicího zařízení v objektu zimního stadionu je řešena již v rámci akčního plánu, v tomto případě se jedná o zbývající prvky.



Provést rekonstrukce doprovodného zázemí všesportovního stadionu pod Hankovým domem	
žadatel projektu	město DKNL
role města	realizační
partneři projektu/dotčený orgán	MŽP, Královéhradecký kraj, Tělovýchovná jednota Dvůr Králové nad Labem, z. s., TJ Sokol Dvůr Králové nad Labem, odbor RISM a ŠKS MěÚ DKNL, Technické služby města DKNL
zdůvodnění a přínos projektu pro rozvoj města	zkvalitnění zařízení a ploch pro potřeby volnočasových aktivit především v oblasti sportu
typ projektu	investiční
důležitost projektu	střední
předpokládané náklady projektu	okolo 10 mil. Kč
předpokládané zdroje financování projektu	EU – OP ŽP 2014–2020 DS KHK 2014–2016 vlastní prostředky
vazby na strategické dokumenty	Strategie rozvoje Královéhradeckého kraje 2014–2020 (SO 3: Veřejné služby a občanská společnost, StC 3.4: Podporovat rozvoj kultury a sportu a rozšířit nabídku trávení volného času pro obyvatele kraje i jeho návštěvníky) Program rozvoje Královéhradeckého kraje 2014–2016 (Opatření 3.4.3: Podpora sportovních a volnočasových aktivit) Integrovaná strategie území MAS Královédvorský pro programové období 2014–2020 (KOR 3: Volný čas, StC: Vytvořit podmínky pro kvalitní rozvoj kultury a sportu v regionu a zkvalitnit nabídku trávení volného času jeho obyvatelů i návštěvníků, SC 3.1: Zlepšit podmínky pro kulturní, sportovní a spolkovou činnost)
místo realizace projektu	parcely KN 260/4 a KN st. 2962 (k. ú. Dvůr Králové nad Labem)
předpokládaný časový harmonogram projektu	2021–2022
odpovědnost za realizaci projektu	Technické služby města DKNL, odbor RISM MěÚ DKNL
stav připravenosti projektu	záměr
doplňující informace	vazba na klíčové oblasti rozvoje PRM DKNL: 2, 4



Rekonstruovat sportovní halu na nábřeží J. Wolкера	
žadatel projektu	město DKNL
role města	realizační
partneři projektu/dotčený orgán	MŽP, Královéhradecký kraj, Střední škola informatiky a služeb, odbor RISM a OEMM MěÚ DKNL
zdůvodnění a přínos projektu pro rozvoj města	zkvalitnění zařízení a ploch pro potřeby volnočasových aktivit především v oblasti sportu
typ projektu	investiční
důležitost projektu	střední
předpokládané náklady projektu	okolo 8 mil. Kč
předpokládané zdroje financování projektu	EU – OP ŽP 2014–2020 DS KHK 2014–2016 vlastní prostředky
vazby na strategické dokumenty	Strategie rozvoje Královéhradeckého kraje 2014–2020 (SO 3: Veřejné služby a občanská společnost, StC 3.4: Podporovat rozvoj kultury a sportu a rozšířit nabídku trávení volného času pro obyvatele kraje i jeho návštěvníky) Program rozvoje Královéhradeckého kraje 2014–2016 (Opatření 3.4.3: Podpora sportovních a volnočasových aktivit) Integrovaná strategie území MAS Královédvorská pro programové období 2014–2020 (KOR 3: Volný čas, StC: Vytvořit podmínky pro kvalitní rozvoj kultury a sportu v regionu a zkvalitnit nabídku trávení volného času jeho obyvatelů i návštěvníků, SC 3.1: Zlepšit podmínky pro kulturní, sportovní a spolkovou činnost)
místo realizace projektu	parcela KN st. 862/1 (k. ú. Dvůr Králové nad Labem)
předpokládaný časový harmonogram projektu	2019–2020
odpovědnost za realizaci projektu	odbor RISM MěÚ DKNL
stav připravenosti projektu	záměr
doplňující informace	vazba na klíčové oblasti rozvoje PRM DKNL: 2, 4



Rekonstruovat stadion v Podharti	
žadatel projektu	JUTA, a. s.
role města	iniciační a motivační
partneři projektu/dotčený orgán	město DKNL, Královéhradecký kraj, Tělovýchovná jednota Dvůr Králové nad Labem, z. s.
zdůvodnění a přínos projektu pro rozvoj města	zkvalitnění zařízení a ploch pro potřeby volnočasových aktivit především v oblasti sportu
typ projektu	investiční
důležitost projektu	střední
předpokládané náklady projektu	v řádu desítek mil. Kč
předpokládané zdroje financování projektu	prostředky společnosti JUTA, a. s. DS KHK 2014–2016 vlastní prostředky
vazby na strategické dokumenty	Strategie rozvoje Královéhradeckého kraje 2014–2020 (SO 3: Veřejné služby a občanská společnost, StC 3.4: Podporovat rozvoj kultury a sportu a rozšířit nabídku trávení volného času pro obyvatele kraje i jeho návštěvníky) Program rozvoje Královéhradeckého kraje 2014–2016 (Opatření 3.4.3: Podpora sportovních a volnočasových aktivit) Integrovaná strategie území MAS Královédvorský pro programové období 2014–2020 (KOR 3: Volný čas, StC: Vytvořit podmínky pro kvalitní rozvoj kultury a sportu v regionu a zkvalitnit nabídku trávení volného času jeho obyvatelů i návštěvníků, SC 3.1: Zlepšit podmínky pro kulturní, sportovní a spolkovou činnost)
místo realizace projektu	parcely KN 1081/7, KN 1084/1, KN 1084/13, KN 1084/14, KN 1084/15, KN 1084/16 (vše k. ú. Dvůr Králové nad Labem)
předpokládaný časový harmonogram projektu	2020 a dále
odpovědnost za realizaci projektu	JUTA, a. s.
stav připravenosti projektu	záměr
doplňující informace	vazba na klíčové oblasti rozvoje PRM DKNL: 2, 4



Rekonstruovat budovu č. p. 1620, Dům dětí a mládeže JEDNIČKA	
žadatel projektu	město DKNL
role města	realizační
partneři projektu/dotčený orgán	MMR, NPÚ, příspěvková organizace města DDM JEDNIČKA, odbor RISM, OEMM a ŠKS MěÚ DKNL
zdůvodnění a přínos projektu pro rozvoj města	zkvalitnění a zajištění odpovídajícího stavu budovy DDM Jednička
typ projektu	investiční
důležitost projektu	vysoká
předpokládané náklady projektu	okolo 30 mil. Kč
předpokládané zdroje financování projektu	EU – IROP 2014–2020 vlastní prostředky
vazby na strategické dokumenty	Strategie rozvoje Královéhradeckého kraje 2014–2020 (SO 1: Konkurenceschopnost a inovace, StC 1.3: Zvýšit zaměstnanost v Královéhradeckém kraji zlepšením vzdělanostní struktury obyvatel a jejím propojením na regionální trh práce) Program rozvoje Královéhradeckého kraje 2014–2016 (Opatření 1.3.1: Podpora předškolního, primárního, sekundárního, základního uměleckého a zájmového vzdělávání) Integrovaná strategie území MAS Královédvorský pro programové období 2014–2020 (KOR 3: Volný čas, StC: Vytvořit podmínky pro kvalitní rozvoj kultury a sportu v regionu a zkvalitnit nabídku trávení volného času jeho obyvatelů i návštěvníků, SC 3.1: Zlepšit podmínky pro kulturní, sportovní a spolkovou činnost)
místo realizace projektu	parcely KN st. 1943, KN 1100/1, KN 1100/2, KN 1100/3 (k. ú. Dvůr Králové nad Labem)
předpokládaný časový harmonogram projektu	2018 a dále (bude se odvíjet od dohody města s NPÚ)
odpovědnost za realizaci projektu	odbor RISM MěÚ DKNL
stav připravenosti projektu	záměr
doplňující informace	vazba na klíčové oblasti rozvoje PRM DKNL: 2, 4, 6



Podporovat revitalizaci hřišť	
žadatel projektu	město DKNL, JUTA, a. s.
role města	realizační, motivační i iniciační
partneři projektu/dotčený orgán	město DKNL, JUTA, a. s., Královéhradecký kraj, odbor RISM a ŠKS MěÚ DKNL, Technické služby města DKNL
zdůvodnění a přínos projektu pro rozvoj města	zlepšení kvality infrastruktury pro volnočasové aktivity
typ projektu	investiční
důležitost projektu	střední
předpokládané náklady projektu	budou se odvíjet od počtu revitalizovaných hřišť (předpoklad: v řádu jednotek mil. Kč)
předpokládané zdroje financování projektu	prostředky společnosti JUTA, a. s. DS KHK 2014–2016 vlastní prostředky
vazby na strategické dokumenty	Strategie rozvoje Královéhradeckého kraje 2014–2020 (SO 3: Veřejné služby a občanská společnost, StC 3.4: Podporovat rozvoj kultury a sportu a rozšířit nabídku trávení volného času pro obyvatele kraje i jeho návštěvníky) Program rozvoje Královéhradeckého kraje 2014–2016 (Opatření 3.4.3: Podpora sportovních a volnočasových aktivit) Integrovaná strategie území MAS Královédvorský pro programové období 2014–2020 (KOR 3: Volný čas, StC: Vytvořit podmínky pro kvalitní rozvoj kultury a sportu v regionu a zkvalitnit nabídku trávení volného času jeho obyvatelů i návštěvníků, SC 3.1: Zlepšit podmínky pro kulturní, sportovní a spolkovou činnost)
místo realizace projektu	parcela KN 2005 (k. ú. Dvůr Králové nad Labem) a další zvolené lokality
předpokládaný časový harmonogram projektu	průběžně po celé programové období
odpovědnost za realizaci projektu	JUTA, a. s., odbor RISM MěÚ DKNL, Technické služby města DKNL
stav připravenosti projektu	záměr
doplňující informace	vazba na klíčové oblasti rozvoje PRM DKNL: 2, 3, 4, 6



Rekonstruovat budovu Hankova domu	
žadatel projektu	město DKNL
role města	realizační
partneři projektu/dotčený orgán	MK, NPÚ, Královéhradecký kraj, Hankův dům, městské kulturní zařízení, odbor RISM, OEMM a ŠKS MěÚ DKNL
zdůvodnění a přínos projektu pro rozvoj města	zkvalitnění technického stavu městského kulturního zařízení, zlepšení jeho dostupnosti
typ projektu	investiční
důležitost projektu	střední
předpokládané náklady projektu	15–20 mil. Kč
předpokládané zdroje financování projektu	DS KHK 2014–2016 DP Program záchrany architektonického dědictví vlastní prostředky
vazby na strategické dokumenty	Strategie rozvoje Královéhradeckého kraje 2014–2020 (SO 3: Veřejné služby a občanská společnost, StC 3.4: Podporovat rozvoj kultury a sportu a rozšířit nabídku trávení volného času pro obyvatele kraje i jeho návštěvníky) Program rozvoje Královéhradeckého kraje 2014–2016 (Opatření 3.4.1: Ochrana a podpora kulturního a historického dědictví regionu a Opatření 3.4.2: Rozvoj kultury v regionu) Integrovaná strategie území MAS Královédvorský pro programové období 2014–2020 (KOR 3: Volný čas, StC: Vytvořit podmínky pro kvalitní rozvoj kultury a sportu v regionu a zkvalitnit nabídku trávení volného času jeho obyvatelů i návštěvníků, SC 3.1: Zlepšit podmínky pro kulturní, sportovní a spolkovou činnost)
místo realizace projektu	parcela KN st. 327 (k. ú. Dvůr Králové nad Labem)
předpokládaný časový harmonogram projektu	průběžně po celé programové období (realizace jednotlivých rekonstrukcí bude probíhat ve více etapách)
odpovědnost za realizaci projektu	odbor RISM MěÚ DKNL
stav připravenosti projektu	záměr
doplňující informace	vazba na klíčové oblasti rozvoje PRM DKNL: 2, 3, 4



Pokračovat v rekonstrukci Tyršova koupaliště	
žadatel projektu	město DKNL
role města	realizační
partneři projektu/dotčený orgán	Královéhradecký kraj, MŠMT, odbor RISM a ŠKS MěÚ DKNL, Technické služby města DKNL
zdůvodnění a přínos projektu pro rozvoj města	zkvalitnění infrastruktury pro volnočasové aktivity a cestovní ruch
typ projektu	investiční
důležitost projektu	střední
předpokládané náklady projektu	v řádu jednotek až desítek mil. Kč
předpokládané zdroje financování projektu	DS KHK 2014–2016 DP programy MŠMT vlastní prostředky
vazby na strategické dokumenty	Strategie rozvoje Královéhradeckého kraje 2014–2020 (SO 3: Veřejné služby a občanská společnost, StC 3.4: Podporovat rozvoj kultury a sportu a rozšířit nabídku trávení volného času pro obyvatele kraje i jeho návštěvníky) Program rozvoje Královéhradeckého kraje 2014–2016 (Opatření 3.4.3: Podpora sportovních a volnočasových aktivit) Integrovaná strategie území MAS Královédvorský pro programové období 2014–2020 (KOR 3: Volný čas, StC: Vytvořit podmínky pro kvalitní rozvoj kultury a sportu v regionu a zkvalitnit nabídku trávení volného času jeho obyvatelů i návštěvníků, SC 3.1: Zlepšit podmínky pro kulturní, sportovní a spolkovou činnost)
místo realizace projektu	parcely KN st. 2049 a KN 1910/1 (k. ú. Dvůr Králové nad Labem)
předpokládaný časový harmonogram projektu	2018 a dále
odpovědnost za realizaci projektu	odbor RISM MěÚ DKNL
stav připravenosti projektu	rozpracována projektová dokumentace
doplňující informace	vazba na klíčové oblasti rozvoje PRM DKNL: 2, 3, 4



Zajistit vybudování pódia na náměstí	
žadatel projektu	město DKNL
role města	realizační
partneři projektu/dotčený orgán	Královéhradecký kraj, odbor RISM a ŠKS MěÚ DKNL
zdůvodnění a přínos projektu pro rozvoj města	podpora kulturní činnosti ve městě, větší variabilita prostorů pro pořádání různých společenských akcí
typ projektu	investiční
důležitost projektu	střední
předpokládané náklady projektu	okolo 1 mil. Kč
předpokládané zdroje financování projektu	DS KHK 2014–2016 vlastní prostředky
vazby na strategické dokumenty	Strategie rozvoje Královéhradeckého kraje 2014–2020 (SO 3: Veřejné služby a občanská společnost, StC 3.4: Podporovat rozvoj kultury a sportu a rozšířit nabídku trávení volného času pro obyvatele kraje i jeho návštěvníky) Program rozvoje Královéhradeckého kraje 2014–2016 (Opatření 3.4.2: Rozvoj kultury v regionu) Integrovaná strategie území MAS Královédvorská pro programové období 2014–2020 (KOR 3: Volný čas, StC: Vytvořit podmínky pro kvalitní rozvoj kultury a sportu v regionu a zkvalitnit nabídku trávení volného času jeho obyvatelů i návštěvníků, SC 3.1: Zlepšit podmínky pro kulturní, sportovní a spolkovou činnost)
místo realizace projektu	parcela KN 289/1 či KN 3524/7 (k. ú. Dvůr Králové nad Labem) či nějaká jiná zvolená lokalita
předpokládaný časový harmonogram projektu	2018–2019
odpovědnost za realizaci projektu	odbor RISM MěÚ DKNL
stav připravenosti projektu	záměr
doplňující informace	vazba na klíčové oblasti rozvoje PRM DKNL: 2, 3, 4



Vytvořit workoutové hřiště i v dalších lokalitách města	
žadatel projektu	město DKNL
role města	realizační
partneři projektu/dotčený orgán	Královéhradecký kraj, odbor RISM a ŠKS MěÚ DKNL
zdůvodnění a přínos projektu pro rozvoj města	nárůst dostupné infrastruktury pro volnočasové aktivity
typ projektu	investiční
důležitost projektu	střední
předpokládané náklady projektu	okolo 70 tis. Kč/jedno hřiště
předpokládané zdroje financování projektu	DS KHK 2014–2016 vlastní prostředky
vazby na strategické dokumenty	Strategie rozvoje Královéhradeckého kraje 2014–2020 (SO 3: Veřejné služby a občanská společnost, StC 3.4: Podporovat rozvoj kultury a sportu a rozšířit nabídku trávení volného času pro obyvatele kraje i jeho návštěvníky) Program rozvoje Královéhradeckého kraje 2014–2016 (Opatření 3.4.3: Podpora sportovních a volnočasových aktivit) Integrovaná strategie území MAS Královédvorská pro programové období 2014–2020 (KOR 3: Volný čas, StC: Vytvořit podmínky pro kvalitní rozvoj kultury a sportu v regionu a zkvalitnit nabídku trávení volného času jeho obyvatelů i návštěvníků, SC 3.1: Zlepšit podmínky pro kulturní, sportovní a spolkovou činnost)
místo realizace projektu	možné lokality pro realizaci: parcely KN 818/1, KN 1100/1, KN 1594/3 (k. ú. Dvůr Králové nad Labem) či nějaké jiné zvolené lokality
předpokládaný časový harmonogram projektu	2018
odpovědnost za realizaci projektu	odbor RISM MěÚ DKNL
stav připravenosti projektu	záměr
doplňující informace	vazba na klíčové oblasti rozvoje PRM DKNL: 2, 3, 4



Rozšířit možnosti in-line bruslení	
žadatel projektu	město DKNL
role města	realizační
partneři projektu/dotčený orgán	MMR, Královéhradecký kraj, odbor RISM a ŠKS MěÚ DKNL
zdůvodnění a přínos projektu pro rozvoj města	zvýšení variability volnočasových aktivit pro obyvatele i návštěvníky města
typ projektu	investiční
důležitost projektu	nízká
předpokládané náklady projektu	okolo 3–4 mil. Kč
předpokládané zdroje financování projektu	EU – IROP 2014–2020 DS KHK 2014–2016 vlastní prostředky
vazby na strategické dokumenty	Strategie rozvoje Královéhradeckého kraje 2014–2020 (SO 2: Dopravní dostupnost a mobilita, StC 2.2: Zlepšit stav regionální dopravní infrastruktury s ohledem na plynulost dopravy a bezpečnost a zdraví obyvatel) Program rozvoje Královéhradeckého kraje 2014–2016 (Opatření 2.2.3: Podpora nemotorové dopravy s důrazem na cyklistiku) Integrovaná strategie území MAS Královédvorská pro programové období 2014–2020 (KOR 2: Cestovní ruch, StC: Zatraktivnit Královédvorská z pohledu cestovního ruchu – region přitažlivý pro návštěvníky, nabízející pracovní příležitosti jeho obyvatelům, SC 2.1: Zvýšit kvalitu infrastruktury cestovního ruchu)
místo realizace projektu	parcely KN 4106/1, KN 4106/2, KN 4107/1, KN 4107/2 (k. ú. Dvůr Králové nad Labem)
předpokládaný časový harmonogram projektu	2020 a dále
odpovědnost za realizaci projektu	odbor RISM MěÚ DKNL
stav připravenosti projektu	záměr
doplňující informace	vazba na klíčové oblasti rozvoje PRM DKNL: 2, 4



Vytipovat a vytvořit dráhu pro singletrack	
žadatel projektu	město DKNL
role města	realizační
partneři projektu/dotčený orgán	MMR, Královéhradecký kraj, MAS Královédvorský, z. s., Lesy města Dvůr Králové nad Labem, s. r. o., odbor RISM MěÚ DKNL, zainteresované neziskové organizace
zdůvodnění a přínos projektu pro rozvoj města	zvýšení variability volnočasových aktivit pro obyvatele i návštěvníky města
typ projektu	investiční
důležitost projektu	nízká
předpokládané náklady projektu	do 10 mil. Kč
předpokládané zdroje financování projektu	EU – IROP 2014–2020 DS KHK 2014–2016 vlastní prostředky
vazby na strategické dokumenty	Strategie rozvoje Královéhradeckého kraje 2014–2020 (SO 2: Dopravní dostupnost a mobilita, StC 2.2: Zlepšit stav regionální dopravní infrastruktury s ohledem na plynulost dopravy a bezpečnost a zdraví obyvatel) Program rozvoje Královéhradeckého kraje 2014–2016 (Opatření 2.2.3: Podpora nemotorové dopravy s důrazem na cyklistiku) Integrovaná strategie území MAS Královédvorský pro programové období 2014–2020 (KOR 3: Volný čas, StC: Vytvořit podmínky pro kvalitní rozvoj kultury a sportu v regionu a zkvalitnit nabídku trávení volného času jeho obyvatelů i návštěvníků, SC 3.1: Zlepšit podmínky pro kulturní, sportovní a spolkovou činnost)
místo realizace projektu	Předpokládané vhodné lokality, kde by mohla být dráha vytvořena: <ul style="list-style-type: none"> • v lesích severně či severozápadně od areálu nemocnice • v jihozápadní až jižní části města v okolí přírodní památky Čertovy hrady
předpokládaný časový harmonogram projektu	2020 a dále
odpovědnost za realizaci projektu	odbor RISM MěÚ DKNL
stav připravenosti projektu	záměr
doplňující informace	vazba na klíčové oblasti rozvoje PRM DKNL: 2, 3, 4



Uvažovat o rekonstrukci budovy bývalých městských lázní	
žadatel projektu	město DKNL
role města	realizační
partneři projektu/dotčený orgán	MŽP, NPÚ, odbor RISM MěÚ DKNL
zdůvodnění a přínos projektu pro rozvoj města	zkvalitnění infrastruktury vhodné pro volnočasové aktivity a cestovní ruch
typ projektu	neinvestiční
důležitost projektu	střední
předpokládané náklady projektu	v řádu desítek tis. Kč
předpokládané zdroje financování projektu	vlastní prostředky
vazby na strategické dokumenty	Strategie rozvoje Královéhradeckého kraje 2014–2020 (SO 1: Konkurenceschopnost a inovace, StC 1.4: Zatraktivnit Královéhradecký kraj pro další rozvoj cestovního ruchu jako významné složky regionální ekonomiky) Program rozvoje Královéhradeckého kraje 2014–2016 (Opatření 1.4.1: Rozšíření a zkvalitnění infrastruktury cestovního ruchu) Integrovaná strategie území MAS Královédvorská pro programové období 2014–2020 (KOR 2: Cestovní ruch, StC: Zatraktivnit Královédvorská z pohledu cestovního ruchu – region přitažlivý pro návštěvníky, nabízející pracovní příležitosti jeho obyvatelům, SC 2.1: Zvýšit kvalitu infrastruktury cestovního ruchu)
místo realizace projektu	parcela KN st. 145 (k. ú. Dvůr Králové nad Labem)
předpokládaný časový harmonogram projektu	2020 a dále
odpovědnost za realizaci projektu	odbor RISM MěÚ DKNL
stav připravenosti projektu	záměr
doplňující informace	vazba na klíčové oblasti rozvoje PRM DKNL: 2, 3, 4



Uvažovat o výstavbě krytého bazénu	
žadatel projektu	město DKNL
role města	realizační
partneři projektu/dotčený orgán	Královéhradecký kraj, odbor RISM MěÚ DKNL
zdůvodnění a přínos projektu pro rozvoj města	zvýšení variability dostupných volnočasových aktivit
typ projektu	neinvestiční
důležitost projektu	střední
předpokládané náklady projektu	v řádu desítek tis. Kč
předpokládané zdroje financování projektu	DS KHK 2014–2016 DP Královéhradeckého kraje vlastní prostředky
vazby na strategické dokumenty	Strategie rozvoje Královéhradeckého kraje 2014–2020 (SO 3: Veřejné služby a občanská společnost, StC 3.4: Podporovat rozvoj kultury a sportu a rozšířit nabídku trávení volného času pro obyvatele kraje i jeho návštěvníky) Program rozvoje Královéhradeckého kraje 2014–2016 (Opatření 3.4.3: Podpora sportovních a volnočasových aktivit) Integrovaná strategie území MAS Královédvorský pro programové období 2014–2020 (KOR 3: Volný čas, StC: Vytvořit podmínky pro kvalitní rozvoj kultury a sportu v regionu a zkvalitnit nabídku trávení volného času jeho obyvatelů i návštěvníků, SC 3.1: Zlepšit podmínky pro kulturní, sportovní a spolkovou činnost)
místo realizace projektu	samotné vytvoření posouzení záměru a studie proveditelnosti není vázáno na konkrétní místo v případě realizované výstavby bazénu někdy v budoucnu se místo bude odvíjet od zpracovaných podkladových materiálů, kde by mohl krytý bazén vzniknout
předpokládaný časový harmonogram projektu	2022 a dále
odpovědnost za realizaci projektu	odbor RISM MěÚ DKNL
stav připravenosti projektu	záměr
doplňující informace	vazba na klíčové oblasti rozvoje PRM DKNL: 1, 2, 3, 4



Vytvořit komunitní centrum ve městě	
žadatel projektu	město DKNL
role města	realizační
partneři projektu/dotčený orgán	Královéhradecký kraj, zájmové spolky na území města DKNL
zdůvodnění a přínos projektu pro rozvoj města	rozvoj a zkvalitnění dostupného zázemí pro potřeby zájmových spolků a konání jejich činností
typ projektu	investiční
důležitost projektu	střední
předpokládané náklady projektu	budou se odvíjet od vybrané budovy a potřebných finančních prostředků na její úpravy dle požadavků pro vznik komunitního centra
předpokládané zdroje financování projektu	DS KHK 2014–2016 DP Královéhradeckého kraje vlastní prostředky
vazby na strategické dokumenty	Strategie rozvoje Královéhradeckého kraje 2014–2020 (SO 3: Veřejné služby a občanská společnost, StC 3.4: Podporovat rozvoj kultury a sportu a rozšířit nabídku trávení volného času pro obyvatele kraje i jeho návštěvníky) Program rozvoje Královéhradeckého kraje 2014–2016 (Opatření 3.4.3: Podpora sportovních a volnočasových aktivit) Integrovaná strategie území MAS Královédvorská pro programové období 2014–2020 (KOR 3: Volný čas, StC: Vytvořit podmínky pro kvalitní rozvoj kultury a sportu v regionu a zkvalitnit nabídku trávení volného času jeho obyvatelů i návštěvníků, SC 3.1: Zlepšit podmínky pro kulturní, sportovní a spolkovou činnost a SC 3.2: Zajistit bezpečnost obyvatel a snížit rizika v oblasti nebezpečných společenských jevů (kriminalita, drogová závislost, alkoholismus, vandalství, gamblerství, ...))
místo realizace projektu	varianta 1: současná budova DDM v případě, kdy budou pro potřeby DDM zajištěny již vhodnější prostory (parcela KN st. 1943, k. ú. Dvůr Králové nad Labem) další varianty: podle zvážení vedení města
předpokládaný časový harmonogram projektu	2017 a dále – do doby, než se podaří komunitní centrum vytvořit
odpovědnost za realizaci projektu	zajímavé neziskové organizace, odbor RISM, ŠKS MěÚ DKNL
stav připravenosti projektu	záměr
doplňující informace	vazba na klíčové oblasti rozvoje PRM DKNL: 4



Zajistit odpovídající zázemí pro potřeby loutkářů ve městě	
žadatel projektu	město DKNL
role města	realizační
partneři projektu/dotčený orgán	Královéhradecký kraj, Loutkářský spolek Klíček, odbor RISM MěÚ DKNL
zdůvodnění a přínos projektu pro rozvoj města	rozvoj a zkvalitnění dostupného zázemí pro potřeby zájmových spolků a konání jejich činností
typ projektu	investiční
důležitost projektu	střední
předpokládané náklady projektu	budou se odvíjet od vybrané budovy a potřebných finančních prostředků nutných na její úpravy dle potřeb loutkářů
předpokládané zdroje financování projektu	DS KHK 2014–2016 DP Královéhradeckého kraje vlastní prostředky
vazby na strategické dokumenty	Strategie rozvoje Královéhradeckého kraje 2014–2020 (SO 3: Veřejné služby a občanská společnost, StC 3.4: Podporovat rozvoj kultury a sportu a rozšířit nabídku trávení volného času pro obyvatele kraje i jeho návštěvníky) Program rozvoje Královéhradeckého kraje 2014–2016 (Opatření 3.4.2: Rozvoj kultury v regionu) Integrovaná strategie území MAS Královédvorský pro programové období 2014–2020 (KOR 3: Volný čas, StC: Vytvořit podmínky pro kvalitní rozvoj kultury a sportu v regionu a zkvalitnit nabídku trávení volného času jeho obyvatelů i návštěvníků, SC 3.1: Zlepšit podmínky pro kulturní, sportovní a spolkovou činnost a SC 3.2: Zajistit bezpečnost obyvatel a snížit rizika v oblasti nebezpečných společenských jevů (kriminalita, drogová závislost, alkoholismus, vandalství, gamblerství,...)
místo realizace projektu	nabízejí se následující varianty (všechny uvedené parcely jsou v k. ú. Dvůr Králové nad Labem): <ul style="list-style-type: none"> • budova knihovny Slavoj (parcela KN st. 461/1) • balkon kina Svět (parcela KN st. 992/1) • současná budova DDM (parcela KN st. 1943) • případně nějaká jiná budova dle rozhodnutí vedení města
předpokládaný časový harmonogram projektu	2017 a dále – do doby, než se podaří odpovídající zázemí zajistit
odpovědnost za realizaci projektu	odbor RISM MěÚ DKNL
stav připravenosti projektu	záměr
doplňující informace	vazba na klíčové oblasti rozvoje PRM DKNL: 4



Zajistit větší využití parku Schulzovy sady	
žadatel projektu	město DKNL
role města	realizační
partneři projektu/dotčený orgán	Královéhradecký kraj, odbor RISM MěÚ DKNL, Technické služby města DKNL
zdůvodnění a přínos projektu pro rozvoj města	zvýšení variability dostupných volnočasových aktivit v největším parku ve městě
typ projektu	investiční i neinvestiční
důležitost projektu	střední
předpokládané náklady projektu	budou se odvíjet od množství zvolených prvků (např. hřiště) vedoucích k většímu využití parku
předpokládané zdroje financování projektu	DS KHK 2014–2016 vlastní prostředky
vazby na strategické dokumenty	Strategie rozvoje Královéhradeckého kraje 2014–2020 (SO 3: Veřejné služby a občanská společnost, StC 3.4: Podporovat rozvoj kultury a sportu a rozšířit nabídku trávení volného času pro obyvatele kraje i jeho návštěvníky) Program rozvoje Královéhradeckého kraje 2014–2016 (Opatření 3.4.3: Podpora sportovních a volnočasových aktivit) Integrovaná strategie území MAS Královédvorský pro programové období 2014–2020 (KOR 3: Volný čas, StC: Vytvořit podmínky pro kvalitní rozvoj kultury a sportu v regionu a zkvalitnit nabídku trávení volného času jeho obyvatelů i návštěvníků, SC 3.1: Zlepšit podmínky pro kulturní, sportovní a spolkovou činnost a SC 3.2: Zajistit bezpečnost obyvatel a snížit rizika v oblasti nebezpečných společenských jevů (kriminalita, drogová závislost, alkoholismus, vandalství, gamblerství,...)
místo realizace projektu	parcely KN 659/2, KN 660/1, KN 680, KN 3608/2 (k. ú. Dvůr Králové nad Labem)
předpokládaný časový harmonogram projektu	2017 a dále
odpovědnost za realizaci projektu	odbor RISM MěÚ DKNL, Technické služby města DKNL
stav připravenosti projektu	záměr
doplňující informace	vazba na klíčové oblasti rozvoje PRM DKNL: 4



Najít vhodné aktivity pro využití přírodního areálu v zoo	
žadatel projektu	ZOO Dvůr Králové, a. s., město DKNL
role města	iniciační
partneři projektu/dotčený orgán	MAS Královédvorský, z. s.
zdůvodnění a přínos projektu pro rozvoj města	větší nabídka dostupných volnočasových aktivit, využití přírodního amfiteátru přiláká do města více návštěvníků
typ projektu	neinvestiční
důležitost projektu	střední
předpokládané náklady projektu	budou se odvíjet od množství a povahy zvolených vhodných aktivit
předpokládané zdroje financování projektu	prostředky společnosti ZOO Dvůr Králové, a. s. vlastní prostředky
vazby na strategické dokumenty	Strategie rozvoje Královéhradeckého kraje 2014–2020 (SO 3: Veřejné služby a občanská společnost, StC 3.4: Podporovat rozvoj kultury a sportu a rozšířit nabídku trávení volného času pro obyvatele kraje i jeho návštěvníky) Program rozvoje Královéhradeckého kraje 2014–2016 (Opatření 3.4.3: Podpora sportovních a volnočasových aktivit) Integrovaná strategie území MAS Královédvorský pro programové období 2014–2020 (KOR 2: Cestovní ruch, StC: Zatraktivnit Královédvorský z pohledu cestovního ruchu – region přitažlivý pro návštěvníky, nabízející pracovní příležitosti jeho obyvatelům, SC 2.3: Zvýšit návštěvnost regionu a prodloužit dobu pobytu návštěvníků v území a KOR 3: Volný čas, StC: Vytvořit podmínky pro kvalitní rozvoj kultury a sportu v regionu a zkvalitnit nabídku trávení volného času jeho obyvatelů i návštěvníků)
místo realizace projektu	parcela KN st. 2899 (k. ú. Dvůr Králové nad Labem)
předpokládaný časový harmonogram projektu	2017 a dále – do doby, než se podaří vhodné aktivity najít
odpovědnost za realizaci projektu	ZOO Dvůr Králové, a. s.
stav připravenosti projektu	záměr
doplňující informace	vazba na klíčové oblasti rozvoje PRM DKNL: 3, 4



Vytvořit Plán péče a údržby veřejné zeleně na území města	
žadatel projektu	město DKNL
role města	realizační
partneři projektu/dotčený orgán	Lesy města Dvůr Králové nad Labem, s. r. o., Technické služby města DKNL, odbor OI a OŽP MěÚ DKNL
zdůvodnění a přínos projektu pro rozvoj města	vytvoření povode ke zkvalitnění údržby ŽP v budoucnosti a k šetrnějšímu a ekologičtějšímu přístupu v oblasti ŽP
typ projektu	neinvestiční
důležitost projektu	vysoká
předpokládané náklady projektu	žádné – bude realizováno v rámci pracovní činnosti odboru OŽP MěÚ DKNL
předpokládané zdroje financování projektu	vlastní prostředky
vazby na strategické dokumenty	Strategie rozvoje Královéhradeckého kraje 2014–2020 (SO 4: Environmentální prostředí a sítě, StC 4.4: Chránit všechny složky životního prostředí, šetrně pečovat o krajinu a přírodní ekosystémy na území kraje a podporovat rozvoj ekologického vzdělávání, výchovy a osvěty)
místo realizace projektu	není vázáno na konkrétní místo
předpokládaný časový harmonogram projektu	2018 a dále
odpovědnost za realizaci projektu	Technické služby města DKNL, odbor OŽP MěÚ DKNL
stav připravenosti projektu	záměr
doplňující informace	vazba na klíčové oblasti rozvoje PRM DKNL: 5



Revitalizovat park Schulzovy sady a zajistit jeho průběžnou péči	
žadatel projektu	město DKNL
role města	realizační
partneři projektu/dotčený orgán	MŽP, Technické služby města DKNL, odbor RISM a OŽP MěÚ DKNL
zdůvodnění a přínos projektu pro rozvoj města	zkvalitnění stavu parku prostřednictvím provedení komplexních úprav vegetace a doprovodné infrastruktury
typ projektu	investiční
důležitost projektu	střední
předpokládané náklady projektu	okolo 10 mil. Kč
předpokládané zdroje financování projektu	EU – OP ŽP 2014–2020 Národní program Životní prostředí vlastní prostředky
vazby na strategické dokumenty	Státní politika životního prostředí České republiky 2012–2020 (TOB: Ochrana přírody a krajiny, Priorita: Zlepšení kvality prostředí v sídlech)
místo realizace projektu	parcely KN 659/2, KN 660/1, KN 680, KN 3608/2 (k. ú. Dvůr Králové nad Labem)
předpokládaný časový harmonogram projektu	2020–2021
odpovědnost za realizaci projektu	Technické služby města DKNL, odbor OŽP a RISM MěÚ DKNL
stav připravenosti projektu	záměr
doplňující informace	vazba na klíčové oblasti rozvoje PRM DKNL: 2, 5



Revitalizovat další plochy veřejné zeleně na území města	
žadatel projektu	město DKNL
role města	realizační
partneři projektu/dotčený orgán	MŽP, Technické služby města DKNL, odbor RISM a OŽP MěÚ DKNL
zdůvodnění a přínos projektu pro rozvoj města	zkvalitnění stavu ploch veřejné zeleně prostřednictvím provedení komplexních úprav vegetace a doprovodné infrastruktury
typ projektu	investiční
důležitost projektu	střední
předpokládané náklady projektu	v řádu jednotek mil. Kč
předpokládané zdroje financování projektu	EU – OP ŽP 2014–2020 Národní program Životní prostředí vlastní prostředky
vazby na strategické dokumenty	Státní politika životního prostředí České republiky 2012–2020 (TOB: Ochrana přírody a krajiny, Priorita: Zlepšení kvality prostředí v sídlech)
místo realizace projektu	vybrané plochy veřejné zeleně na území města
předpokládaný časový harmonogram projektu	průběžně po celé programové období
odpovědnost za realizaci projektu	Technické služby města DKNL, odbor OŽP a RISM MěÚ DKNL
stav připravenosti projektu	záměr
doplňující informace	vazba na klíčové oblasti rozvoje PRM DKNL: 2, 5



Zatraktivnit vytipované veřejné plochy vybranými prvky zeleně	
žadatel projektu	město DKNL
role města	realizační
partneři projektu/dotčený orgán	Technické služby města DKNL, zainteresované neziskové organizace, odbor RISM a OŽP MěÚ DKNL
zdůvodnění a přínos projektu pro rozvoj města	zlepšení vzhledu vytipovaných veřejných ploch a jejich oživení
typ projektu	investiční
důležitost projektu	nízká
předpokládané náklady projektu	do 50 tis. Kč
předpokládané zdroje financování projektu	vlastní prostředky
vazby na strategické dokumenty	bez vazby na strategické dokumenty
místo realizace projektu	vybrané veřejné plochy na území města
předpokládaný časový harmonogram projektu	průběžně po celé programové období
odpovědnost za realizaci projektu	Technické služby města DKNL
stav připravenosti projektu	záměr
doplňující informace	vazba na klíčové oblasti rozvoje PRM DKNL: 2, 3, 5



Realizovat výsadbu nových alejí	
žadatel projektu	město DKNL
role města	realizační
partneři projektu/dotčený orgán	Technické služby města DKNL, odbor OŽP a RISM MěÚ DKNL
zdůvodnění a přínos projektu pro rozvoj města	zvýšení množství zeleně ve městě
typ projektu	investiční
důležitost projektu	střední
předpokládané náklady projektu	do 500 tis. Kč
předpokládané zdroje financování projektu	EU – OP ŽP 2014–2020 DP Nadace Partnerství, Nadace ČEZ vlastní prostředky
vazby na strategické dokumenty	Státní politika životního prostředí České republiky 2012–2020 (TOB: Ochrana přírody a krajiny, Priorita: Zlepšení kvality prostředí v sídlech)
místo realizace projektu	vybrané lokality na území města
předpokládaný časový harmonogram projektu	průběžně po celé programové období
odpovědnost za realizaci projektu	Technické služby města DKNL, odbor OŽP a RISM MěÚ DKNL
stav připravenosti projektu	záměr
doplňující informace	vazba na klíčové oblasti rozvoje PRM DKNL: 5



Vybudovat arboretum ve vytipované lokalitě	
žadatel projektu	město DKNL
role města	realizační
partneři projektu/dotčený orgán	Technické služby města DKNL, odbor OŽP, OEMM a RISM MěÚ DKNL
zdůvodnění a přínos projektu pro rozvoj města	zvýšení množství zeleně ve městě
typ projektu	investiční
důležitost projektu	nízká
předpokládané náklady projektu	budou se odvíjet od velikosti arboreta a od zvolené sbírky dřevin
předpokládané zdroje financování projektu	DP Nadace Partnerství vlastní prostředky
vazby na strategické dokumenty	Státní politika životního prostředí České republiky 2012–2020 (TOB: Ochrana přírody a krajiny, Priorita: Zlepšení kvality prostředí v sídlech)
místo realizace projektu	uvažovanou lokalitou je areál Elišákovy cihelny (parcely KN st. 2493, KN st. 2473, KN 2223, k. ú. Dvůr Králové nad Labem), případně může být zvolena i jiná lokalita podle potřeb města
předpokládaný časový harmonogram projektu	2020 a dále
odpovědnost za realizaci projektu	Technické služby města DKNL, odbor OŽP, RISM MěÚ DKNL
stav připravenosti projektu	záměr
doplňující informace	vazba na klíčové oblasti rozvoje PRM DKNL: 3, 4, 5



Zpestřit náměstí T. G. Masaryka zelení	
žadatel projektu	město DKNL
role města	realizační
partneři projektu/dotčený orgán	Technické služby města DKNL, zainteresované neziskové organizace, odbor RISM a OŽP MěÚ DKNL
zdůvodnění a přínos projektu pro rozvoj města	zpestření a oživení centrálního náměstí ve městě
typ projektu	investiční
důležitost projektu	nízká
předpokládané náklady projektu	do 30 tis. Kč
předpokládané zdroje financování projektu	vlastní prostředky
vazby na strategické dokumenty	bez vazby na strategické dokumenty
místo realizace projektu	parcela KN 3524/7 (k. ú. Dvůr Králové nad Labem)
předpokládaný časový harmonogram projektu	2018
odpovědnost za realizaci projektu	Technické služby města DKNL
stav připravenosti projektu	záměr
doplňující informace	vazba na klíčové oblasti rozvoje PRM DKNL: 5



Vytvořit vodní plochu s možností koupání	
žadatel projektu	město DKNL
role města	iniciační, realizační
partneři projektu/dotčený orgán	Technické služby města DKNL, Povodí Labe, s. p., Lesy města Dvůr Králové nad Labem, s. r. o., odbor RISM MěÚ DKNL
zdůvodnění a přínos projektu pro rozvoj města	zvýšení variability dostupných volnočasových aktivit pro obyvatele a návštěvníky města, posílení přírodních prvků ve městě
typ projektu	investiční
důležitost projektu	nízká
předpokládané náklady projektu	v řádu jednotek mil. Kč
předpokládané zdroje financování projektu	vlastní prostředky
vazby na strategické dokumenty	Strategie rozvoje Královéhradeckého kraje 2014–2020 (SO 3: Veřejné služby a občanská společnost, StC 3.4: Podporovat rozvoj kultury a sportu a rozšířit nabídku trávení volného času pro obyvatele kraje i jeho návštěvníky) Program rozvoje Královéhradeckého kraje 2014–2016 (Opatření 3.4.3: Podpora sportovních a volnočasových aktivit)
místo realizace projektu	v úvahu připadá některá z vodních ploch, které jsou ve městě plánovány (buď v lokalitě Podhartí či v lokalitě Městská Podstráň, případně v některé jiné lokalitě)
předpokládaný časový harmonogram projektu	2020 a dále
odpovědnost za realizaci projektu	odbor RISM MěÚ DKNL
stav připravenosti projektu	záměr
doplňující informace	vazba na klíčové oblasti rozvoje PRM DKNL: 3, 4, 5



Uvažovat o vytvoření vodní plochy v parku Schulzovy sady	
žadatel projektu	město DKNL, Povodí Labe, s. p.
role města	iniciační, realizační
partneři projektu/dotčený orgán	Technické služby města DKNL, Povodí Labe, s. p., odbor RISM a OŽP MěÚ DKNL
zdůvodnění a přínos projektu pro rozvoj města	zpeštění prostředí parku Schulzovy sady
typ projektu	investiční
důležitost projektu	nízká
předpokládané náklady projektu	v řádu jednotek mil. Kč
předpokládané zdroje financování projektu	vlastní prostředky
vazby na strategické dokumenty	Státní politika životního prostředí České republiky 2012–2020 (TOB: Ochrana přírody a krajiny, Priorita: Zlepšení kvality prostředí v sídlech)
místo realizace projektu	parcely KN 659/2, KN 3802/1 (k. ú. Dvůr Králové nad Labem)
předpokládaný časový harmonogram projektu	2022 a dále
odpovědnost za realizaci projektu	Technické služby města DKNL, Povodí Labe, s. p., odbor RISM MěÚ DKNL
stav připravenosti projektu	záměr
doplňující informace	vazba na klíčové oblasti rozvoje PRM DKNL: 4, 5



Rozšířit funkce a modernizovat sběrný dvůr	
žadatel projektu	město DKNL
role města	realizační
partneři projektu/dotčený orgán	MŽP, Královéhradecký kraj, Technické služby města DKNL, odbor RISM a OŽP MěÚ DKNL
zdůvodnění a přínos projektu pro rozvoj města	zajištění odpovídajících dopravních podmínek, rozšíření funkcí sběrného dvora, zvýšení komfortu při odevzdávání odpadů
typ projektu	investiční
důležitost projektu	střední
předpokládané náklady projektu	v řádu jednotek až desítek mil. Kč
předpokládané zdroje financování projektu	EU – OP ŽP 2014–2020 DS KHK 2014–2016 vlastní prostředky
vazby na strategické dokumenty	Strategie rozvoje Královéhradeckého kraje 2014–2020 (SO 4: Environmentální prostředí a sítě, StC 4.2: Zefektivnit odpadové hospodářství a eliminovat ekologické zátěže na území Královéhradeckého kraje) Program rozvoje Královéhradeckého kraje 2014–2016 (Opatření 4.2.1: Podpora efektivního a ekologického odpadového hospodářství) Integrovaná strategie území MAS Královédvorská pro programové období 2014–2020 (KOR 4: Infrastruktura, StC: Zlepšit stav a dostupnost infrastruktury území s ohledem na bezpečnost, kvalitu života a zdraví obyvatel, s důrazem na bezbariérovost, SC 4.4: Zkvalitnit systém nakládání s odpady)
místo realizace projektu	parcely KN 2253/1, KN 2253/6, KN 2264/1, KN 2267/5, KN 2267/7 (k. ú. Dvůr Králové nad Labem)
předpokládaný časový harmonogram projektu	2018–2020
odpovědnost za realizaci projektu	Technické služby města DKNL, odbor RISM a OŽP MěÚ DKNL
stav připravenosti projektu	záměr
doplňující informace	vazba na klíčové oblasti rozvoje PRM DKNL: 2, 5



Zajistit výstavbu kompostárny	
žadatel projektu	město DKNL
role města	realizační
partneři projektu/dotčený orgán	MŽP, Královéhradecký kraj, Technické služby města DKNL, odbor RISM, OEMM a OŽP MěÚ DKNL
zdůvodnění a přínos projektu pro rozvoj města	dostupnost kompostárny v SO ORP DKNL, úspora nákladů vynaložených na dopravu v důsledku poměrně velké dojezdové vzdálenosti ke koncovému zařízení v současné době
typ projektu	investiční
důležitost projektu	střední
předpokládané náklady projektu	okolo 30 mil. Kč
předpokládané zdroje financování projektu	EU – OP ŽP 2014–2020 DS KHK 2014–2016 vlastní prostředky
vazby na strategické dokumenty	Strategie rozvoje Královéhradeckého kraje 2014–2020 (SO 4: Environmentální prostředí a síť, StC 4.2: Zefektivnit odpadové hospodářství a eliminovat ekologické zátěže na území Královéhradeckého kraje) Program rozvoje Královéhradeckého kraje 2014–2016 (Opatření 4.2.1: Podpora efektivního a ekologického odpadového hospodářství) Integrovaná strategie území MAS Královédvorská pro programové období 2014–2020 (KOR 4: Infrastruktura, StC: Zlepšit stav a dostupnost infrastruktury území s ohledem na bezpečnost, kvalitu života a zdraví obyvatel, s důrazem na bezbariérovost, SC 4.4: Zkvalitnit systém nakládání s odpady)
místo realizace projektu	nabízí se využití prostoru některého ze současných areálů brownfields, které svojí plochou budou splňovat územní požadavky pro její výstavbu, či podle potřeb a požadavků města bude zvolena jiná lokalita
předpokládaný časový harmonogram projektu	2020 a dále – do doby, než se podaří výstavbu kompostárny realizovat
odpovědnost za realizaci projektu	Technické služby města DKNL, odbor RISM a OŽP MěÚ DKNL
stav připravenosti projektu	záměr
doplňující informace	vazba na klíčové oblasti rozvoje PRM DKNL: 2, 5



Navýšit počet kontejnerů na separovaný sběr	
žadatel projektu	město DKNL
role města	realizační
partneři projektu/dotčený orgán	MŽP, Královéhradecký kraj, Technické služby města DKNL, odbor RISM, OEMM a OŽP MěÚ DKNL
zdůvodnění a přínos projektu pro rozvoj města	dostatečná kapacita kontejnerů, čisté prostředí v blízkém okolí jejich stání, více lokalit s dostupnými kontejnery
typ projektu	investiční
důležitost projektu	střední
předpokládané náklady projektu	okolo 750 tis. Kč
předpokládané zdroje financování projektu	EU – OP ŽP 2014–2020 DS KHK 2014–2016 vlastní prostředky
vazby na strategické dokumenty	Strategie rozvoje Královéhradeckého kraje 2014–2020 (SO 4: Environmentální prostředí a sítě, StC 4.2: Zefektivnit odpadové hospodářství a eliminovat ekologické zátěže na území Královéhradeckého kraje) Program rozvoje Královéhradeckého kraje 2014–2016 (Opatření 4.2.1: Podpora efektivního a ekologického odpadového hospodářství) Integrovaná strategie území MAS Královédvorská pro programové období 2014–2020 (KOR 4: Infrastruktura, StC: Zlepšit stav a dostupnost infrastruktury území s ohledem na bezpečnost, kvalitu života a zdraví obyvatel, s důrazem na bezbariérovost, SC 4.4: Zkvalitnit systém nakládání s odpady)
místo realizace projektu	v současných místech kontejnerových stání, další lokality dle požadavků města
předpokládaný časový harmonogram projektu	2018
odpovědnost za realizaci projektu	odbor OŽP MěÚ DKNL
stav připravenosti projektu	záměr
doplňující informace	vazba na klíčové oblasti rozvoje PRM DKNL: 5



Rozšířit počet tříděných komodit	
žadatel projektu	město DKNL
role města	realizační
partneři projektu/dotčený orgán	MŽP, Královéhradecký kraj, Technické služby města DKNL, odbor RISM, OEMM a OŽP MěÚ DKNL
zdůvodnění a přínos projektu pro rozvoj města	větší množství vytříděných separovaných složek odpadu, zlepšení kvality separace odpadů
typ projektu	investiční
důležitost projektu	střední
předpokládané náklady projektu	okolo 2 mil. Kč
předpokládané zdroje financování projektu	EU – OP ŽP 2014–2020 DS KHK 2014–2016 vlastní prostředky
vazby na strategické dokumenty	Strategie rozvoje Královéhradeckého kraje 2014–2020 (SO 4: Environmentální prostředí a síť, StC 4.2: Zefektivnit odpadové hospodářství a eliminovat ekologické zátěže na území Královéhradeckého kraje) Program rozvoje Královéhradeckého kraje 2014–2016 (Opatření 4.2.1: Podpora efektivního a ekologického odpadového hospodářství) Integrovaná strategie území MAS Královédvorská pro programové období 2014–2020 (KOR 4: Infrastruktura, StC: Zlepšit stav a dostupnost infrastruktury území s ohledem na bezpečnost, kvalitu života a zdraví obyvatel, s důrazem na bezbariérovost, SC 4.4: Zkvalitnit systém nakládání s odpady)
místo realizace projektu	samotné zajištění rozšíření počtu tříděných komodit – bez vazby na konkrétní místo; rozmístění kontejnerů pro vybrané nově tříděné komodity – v současných místech kontejnerových stání či jiné řešení dle požadavků města
předpokládaný časový harmonogram projektu	2018–2019
odpovědnost za realizaci projektu	odbor OŽP MěÚ DKNL
stav připravenosti projektu	záměr
doplňující informace	vazba na klíčové oblasti rozvoje PRM DKNL: 5



Zvýšit povědomí, jak nakládat s odpady a jak být šetrnější k životnímu prostředí	
žadatel projektu	město DKNL
role města	realizační
partneři projektu/dotčený orgán	MŽP, Královéhradecký kraj, odbor RISM a OŽP MěÚ DKNL
zdůvodnění a přínos projektu pro rozvoj města	zvýšení povědomí obyvatel o ochraně životního prostředí a odpadovém hospodářství, v důsledku – více vytríděného odpadu
typ projektu	neinvestiční
důležitost projektu	vysoká
předpokládané náklady projektu	do 30 tis. Kč/rok
předpokládané zdroje financování projektu	SFŽP – Program podpory environmentálního vzdělávání, osvěty a poradenství Národní program Životní prostředí DS KHK 2014–2016 vlastní prostředky
vazby na strategické dokumenty	Strategie rozvoje Královéhradeckého kraje 2014–2020 (SO 4: Environmentální prostředí a síť, StC 4.4: Chránit všechny složky životního prostředí, šetrně pečovat o krajinu a přírodní ekosystémy na území kraje a podporovat rozvoj ekologického vzdělávání, výchovy a osvěty) Program rozvoje Královéhradeckého kraje 2014–2016 (Opatření 4.4.3: Podpora environmentálního vzdělávání, výchovy a osvěty) Integrovaná strategie území MAS Královédvorská pro programové období 2014–2020 (KOR 4: Infrastruktura, StC: Zlepšit stav a dostupnost infrastruktury území s ohledem na bezpečnost, kvalitu života a zdraví obyvatel, s důrazem na bezbariérovost, SC 4.4: Zkvalitnit systém nakládání s odpady)
místo realizace projektu	v případě uskutečnění semináře – zvolená veřejná budova v případě posílení kladení důrazu na ekologickou výchovu – v budovách místních ZŠ i MŠ
předpokládaný časový harmonogram projektu	průběžně po celé programové období
odpovědnost za realizaci projektu	odbor OŽP MěÚ DKNL
stav připravenosti projektu	záměr
doplňující informace	vazba na klíčové oblasti rozvoje PRM DKNL: 5, 6



Realizovat činnosti za účelem odstranění lokalit starých ekologických zátěží	
žadatel projektu	subjekty vlastníci tyto lokality, město DKNL
role města	převážně iniciační, částečně také realizační a může být i motivační
partneři projektu/dotčený orgán	město DKNL, MŽP, Královéhradecký kraj, Technické služby města DKNL, odbor RISM, OEMM a OŽP MěÚ DKNL
zdůvodnění a přínos projektu pro rozvoj města	zkvalitnění životního prostředí na území města, odstranění potenciálně nebezpečných lokalit v důsledku kontaminace půdy, vod apod.
typ projektu	investiční
důležitost projektu	vysoká
předpokládané náklady projektu	v řádu desítek až stovek mil. Kč
předpokládané zdroje financování projektu	EU – OP ŽP 2014–2020 Národní program Životní prostředí DS KHK 2014–2016 vlastní prostředky
vazby na strategické dokumenty	Strategie rozvoje Královéhradeckého kraje 2014–2020 (SO 4: Environmentální prostředí a sítě, StC 4.2: Zefektivnit odpadové hospodářství a eliminovat ekologické zátěže na území Královéhradeckého kraje) Program rozvoje Královéhradeckého kraje 2014–2016 (Opatření 4.2.2: Eliminace ekologických zátěží) Integrovaná strategie území MAS Královédvorská pro programové období 2014–2020 (KOR 1: Zaměstnanost a podnikání, StC: Vytvořit na území MAS vhodné podmínky pro podnikatelské aktivity, které nabídnou rozmanité pracovní příležitosti, SC 1.3: Zvýšit rozvoj průmyslu využitím stávajících (včetně nevyužitých), objektů, ploch a infrastruktury)
místo realizace projektu	lokality jmenované v aktivitě <i>Realizovat činnosti za účelem odstranění lokalit starých ekologických zátěží</i> v rámci opatření 5.2.2 <i>Předejít negativním vlivům na životní prostředí v důsledku realizace preventivních opatření</i>
předpokládaný časový harmonogram projektu	průběžně po celé programové období
odpovědnost za realizaci projektu	vedení města, odbor RISM a OŽP MěÚ DKNL
stav připravenosti projektu	záměr
doplňující informace	vazba na klíčové oblasti rozvoje PRM DKNL: 2, 5



Podpořit prevenci vzniku odpadů	
žadatel projektu	podnikatelské subjekty mající zájem určitým způsobem podpořit prevenci vzniku odpadů
role města	převážně iniciační, může být i motivační
partneři projektu/dotčený orgán	město DKNL, MŽP, Královéhradecký kraj, Technické služby města DKNL, odbor RISM a OŽP MěÚ DKNL
zdůvodnění a přínos projektu pro rozvoj města	podpora zkvalitnění životního prostředí na území města, potenciální možnosti uplatnění znevýhodněných osob na trhu práce
typ projektu	investiční
důležitost projektu	střední
předpokládané náklady projektu	budou se odvíjet od daného podnikatelského záměru
předpokládané zdroje financování projektu	EU – OP ŽP 2014–2020 Národní program Životní prostředí DS KHK 2014–2016 prostředky daného podnikatelského subjektu případně vlastní prostředky
vazby na strategické dokumenty	Strategie rozvoje Královéhradeckého kraje 2014–2020 (SO 4: Environmentální prostředí a sítě, StC 4.2: Zefektivnit odpadové hospodářství a eliminovat ekologické zátěže na území Královéhradeckého kraje) Program rozvoje Královéhradeckého kraje 2014–2016 (Opatření 4.2.1: Podpora efektivního a ekologického odpadového hospodářství) Integrovaná strategie území MAS Královédvorský pro programové období 2014–2020 (KOR 4: Infrastruktura, StC: Zlepšit stav a dostupnost infrastruktury území s ohledem na bezpečnost, kvalitu života a zdraví obyvatel, s důrazem na bezbariérovost, SC 4.4: Zkvalitnit systém nakládání s odpady)
místo realizace projektu	bude se odvíjet od daného podnikatelského záměru
předpokládaný časový harmonogram projektu	2017 a dále
odpovědnost za realizaci projektu	subjekt mající zájem určitým způsobem podpořit prevenci vzniku odpadů ve spolupráci s odborem OŽP MěÚ DKNL
stav připravenosti projektu	záměr
doplňující informace	vazba na klíčové oblasti rozvoje PRM DKNL: 5



Vytvořit umělé vodní plochy	
žadatel projektu	město DKNL, vlastníci dotčených pozemků
role města	iniciační a realizační
partneři projektu/dotčený orgán	město DKNL, MŽP, Královéhradecký kraj, ÚZSVM, SPÚ, Lesy města Dvůr Králové nad Labem, s. r. o., odbor RISM a OŽP MěÚ DKNL
zdůvodnění a přínos projektu pro rozvoj města	zvýšení ochrany města proti suchu a před povodněmi
typ projektu	investiční
důležitost projektu	střední
předpokládané náklady projektu	v řádu desítek mil. Kč
předpokládané zdroje financování projektu	EU – OP ŽP 2014–2020 DS KHK 2014–2016 vlastní prostředky
vazby na strategické dokumenty	Strategie rozvoje Královéhradeckého kraje 2014–2020 (SO 4: Environmentální prostředí a sítě, StC 4.1: Zlepšit stav vodohospodářské infrastruktury na území kraje a zajistit dostatečnou ochranu před povodněmi) Program rozvoje Královéhradeckého kraje 2014–2016 (Opatření 4.1.3: Protipovodňová ochrana a prevence)
místo realizace projektu	1. navržená lokalita – parcely KN 3263/5, KN 3315/2, KN 3315/5, KN 3324/2, KN 3327/8 (vše v k. ú. Dvůr Králové nad Labem) 2. navržená lokalita – parcely KN 2087/1, KN 2087/2, KN 2087/3, KN 2087/4, KN 2099/1, KN 2100, KN 2101/1, KN 2105, KN 2113/1, KN 2113/2, KN 2116, KN 2122, KN 2123, KN 3755, KN 3758, KN 3760 (vše v k. ú. Dvůr Králové nad Labem)
předpokládaný časový harmonogram projektu	2020 a dále
odpovědnost za realizaci projektu	odbor RISM MěÚ DKNL, Lesy města Dvůr Králové nad Labem, s. r. o.
stav připravenosti projektu	záměr
doplňující informace	vazba na klíčové oblasti rozvoje PRM DKNL: 4, 5



Zajistit vytvoření poldru v místní části Žireč	
žadatel projektu	Povodí Labe, s. p.
role města	iniciační
partneři projektu/dotčený orgán	město DKNL, MŽP, Královéhradecký kraj, odbor OEMM a OŽP MěÚ DKNL
zdůvodnění a přínos projektu pro rozvoj města	zlepšení protipovodňové ochrany území města
typ projektu	investiční
důležitost projektu	vysoká
předpokládané náklady projektu	v řádu jednotek až desítek mil. Kč
předpokládané zdroje financování projektu	EU – OP ŽP 2014–2020 DS KHK 2014–2016 vlastní prostředky
vazby na strategické dokumenty	Strategie rozvoje Královéhradeckého kraje 2014–2020 (SO 4: Environmentální prostředí a sítě, StC 4.1: Zlepšit stav vodohospodářské infrastruktury na území kraje a zajistit dostatečnou ochranu před povodněmi) Program rozvoje Královéhradeckého kraje 2014–2016 (Opatření 4.1.3: Protipovodňová ochrana a prevence)
místo realizace projektu	parcela KN 504 (k. ú. Žireč Městys)
předpokládaný časový harmonogram projektu	2018-2019
odpovědnost za realizaci projektu	Povodí Labe, s. p.
stav připravenosti projektu	zpracována projektová dokumentace, provedeno geodetické zaměření stavby a vyhotovení geometrických plánů
doplňující informace	vazba na klíčové oblasti rozvoje PRM DKNL: 5



Sjednotit zobrazení informací o výšce hladin na rizikových tocích ve městě, instalovat srážkoměr	
žadatel projektu	město DKNL, Povodí Labe, s. p.
role města	iniciační i realizační
partneři projektu/dotčený orgán	MŽP, Královéhradecký kraj, odbor OI, OŽP MěÚ DKNL, úsek KRI MěÚ DKNL
zdůvodnění a přínos projektu pro rozvoj města	odpovídající zobrazení informací o výšce hladin na rizikových tocích ve městě, zajištěn přístup k datům obyvatelům města, dostupné měření intenzity srážek
typ projektu	investiční i neinvestiční
důležitost projektu	vysoká
předpokládané náklady projektu	do 30 tis. Kč
předpokládané zdroje financování projektu	EU – OP ŽP 2014–2020 DS KHK 2014–2016 vlastní prostředky
vazby na strategické dokumenty	Strategie rozvoje Královéhradeckého kraje 2014–2020 (SO 4: Environmentální prostředí a sítě, StC 4.1: Zlepšit stav vodohospodářské infrastruktury na území kraje a zajistit dostatečnou ochranu před povodněmi) Program rozvoje Královéhradeckého kraje 2014–2016 (Opatření 4.1.3: Protipovodňová ochrana a prevence)
místo realizace projektu	parcela KN 3806/1 (k. ú. Dvůr Králové nad Labem) – v případě umístění srážkoměru sjednocení informací o výšce hladin není vázáno na konkrétní místo
předpokládaný časový harmonogram projektu	2017–2018
odpovědnost za realizaci projektu	Povodí Labe, s. p., úsek KRI a oddělení VKV MěÚ DKNL
stav připravenosti projektu	záměr
doplňující informace	vazba na klíčové oblasti rozvoje PRM DKNL: 5



Rekonstruovat tělocvičny a hřiště sloužící především pro potřeby škol	
žadatel projektu	město DKNL
role města	realizační
partneři projektu/dotčený orgán	MŽP, MMR, MŠMT, Královéhradecký kraj, ZŠ Strž, ZŠ Schulzovy sady, podle potřeby další školy na území města, odbor RISM a ŠKS MěÚ DKNL
zdůvodnění a přínos projektu pro rozvoj města	zkvalitnění doprovodné infrastruktury sloužící především pro potřeby škol
typ projektu	investiční
důležitost projektu	střední
předpokládané náklady projektu	v řádu desítek mil. Kč
předpokládané zdroje financování projektu	EU – OP ŽP 2014–2020 EU – IROP 2014–2020 národní DP MŠMT DS KHK 2014–2016 vlastní prostředky
vazby na strategické dokumenty	Strategie rozvoje Královéhradeckého kraje 2014–2020 (SO 1: Konkurenceschopnost a inovace, StC 1.3: Zvýšit zaměstnanost v Královéhradeckém kraji zlepšením vzdělanostní struktury obyvatel a jejím propojením na regionální trh práce) Program rozvoje Královéhradeckého kraje 2014–2016 (Opatření 1.3.1: Podpora předškolního, primárního, sekundárního, základního uměleckého a zájmového vzdělávání) Integrovaná strategie území MAS Královédvorský pro programové období 2014–2020 (KOR 6: Školství, StC: Vytvořit kvalitní systém vzdělávání a podpořit provázanost struktury středoškolského a učňovské vzdělání s požadavky pracovního trhu)
místo realizace projektu	parcely KN st. 485 (k. ú. Dvůr Králové nad Labem), KN st. 27 (k. ú. Žireč Městys) a tělocvičny v dalších budovách podle potřeb rekonstrukce či nikoliv (vyjma sportovní haly na nábřeží J. Wolker, která je uvedena jako samostatná aktivita)
předpokládaný časový harmonogram projektu	2018 a dále
odpovědnost za realizaci projektu	odbor RISM MěÚ DKNL
stav připravenosti projektu	záměr
doplňující informace	vazba na klíčové oblasti rozvoje PRM DKNL: 2, 4, 6



Rekonstruovat budovy ZŠ Schulzovy sady	
žadatel projektu	město DKNL
role města	realizační
partneři projektu/dotčený orgán	MŽP, MMR, ZŠ Schulzovy sady, odbor RISM a ŠKS MěÚ DKNL
zdůvodnění a přínos projektu pro rozvoj města	zkvalitnění technického stavu budov ZŠ Schulzovy sady, více dostupných speciálních učeben, zkvalitnění zázemí pro potřeby zaměstnanců školy, bezbariérový přístup do budov školy
typ projektu	investiční
důležitost projektu	vysoká
předpokládané náklady projektu	v řádu desítek mil. Kč
předpokládané zdroje financování projektu	EU – OP ŽP 2014–2020 EU – IROP 2014–2020 vlastní prostředky
vazby na strategické dokumenty	Strategie rozvoje Královéhradeckého kraje 2014–2020 (SO 1: Konkurenceschopnost a inovace, StC 1.3: Zvýšit zaměstnanost v Královéhradeckém kraji zlepšením vzdělanostní struktury obyvatel a jejím propojením na regionální trh práce) Program rozvoje Královéhradeckého kraje 2014–2016 (Opatření 1.3.1: Podpora předškolního, primárního, sekundárního, základního uměleckého a zájmového vzdělávání) Integrovaná strategie území MAS Královédvorský pro programové období 2014–2020 (KOR 6: Školství, StC: Vytvořit kvalitní systém vzdělávání a podpořit provázanost struktury středoškolského a učňovské vzdělání s požadavky pracovního trhu)
místo realizace projektu	parcely KN st. 132 a KN st. 485 (k. ú. Dvůr Králové nad Labem)
předpokládaný časový harmonogram projektu	2020–2021
odpovědnost za realizaci projektu	odbor RISM MěÚ DKNL
stav připravenosti projektu	záměr
doplňující informace	vazba na klíčové oblasti rozvoje PRM DKNL: 2, 6



Pokračovat v opravách budovy gymnázia	
žadatel projektu	město DKNL
role města	realizační
partneři projektu/dotčený orgán	MŽP, MMR, Gymnázium DKNL, odbor RISM a ŠKS MěÚ DKNL
zdůvodnění a přínos projektu pro rozvoj města	zkvalitnění technického stavu budovy gymnázia
typ projektu	investiční
důležitost projektu	střední
předpokládané náklady projektu	v řádu mil. Kč ročně
předpokládané zdroje financování projektu	EU – OP ŽP 2014–2020 EU – IROP 2014–2020 vlastní prostředky
vazby na strategické dokumenty	Strategie rozvoje Královéhradeckého kraje 2014–2020 (SO 1: Konkurenceschopnost a inovace, StC 1.3: Zvýšit zaměstnanost v Královéhradeckém kraji zlepšením vzdělanostní struktury obyvatel a jejím propojením na regionální trh práce) Program rozvoje Královéhradeckého kraje 2014–2016 (Opatření 1.3.1: Podpora předškolního, primárního, sekundárního, základního uměleckého a zájmového vzdělávání) Integrovaná strategie území MAS Královédvorský pro programové období 2014–2020 (KOR 6: Školství, StC: Vytvořit kvalitní systém vzdělávání a podpořit provázanost struktury středoškolského a učňovské vzdělání s požadavky pracovního trhu)
místo realizace projektu	parcela KN st. 320 (k. ú. Dvůr Králové nad Labem)
předpokládaný časový harmonogram projektu	2017 a dále
odpovědnost za realizaci projektu	odbor RISM MěÚ DKNL
stav připravenosti projektu	záměr
doplňující informace	vazba na klíčové oblasti rozvoje PRM DKNL: 2, 6



Realizovat energeticky úsporná opatření dalších budov škol a školských zařízení na území města	
žadatel projektu	město DKNL, Výchovný ústav Husův domov a školní jídelna, Střední škola informatiky a služeb
role města	realizační, iniciační
partneři projektu/dotčený orgán	MŽP, MMR, Královéhradecký kraj, Základní škola a Praktická škola DKNL, ZŠ Schulzovy sady, Léčebna zrakových vad, ZŠ Strž, MŠ Elišky Krásnohorské, podle potřeby další školy a školská zařízení na území města, odbor RISM a ŠKS MěÚ DKNL
zdůvodnění a přínos projektu pro rozvoj města	zkvalitnění objektů škol a školských zařízení
typ projektu	investiční
důležitost projektu	vysoká
předpokládané náklady projektu	v řádu desítek mil. Kč
předpokládané zdroje financování projektu	EU – OP ŽP 2014–2020 EU – IROP 2014–2020 vlastní prostředky
vazby na strategické dokumenty	Strategie rozvoje Královéhradeckého kraje 2014–2020 (SO 1: Konkurenceschopnost a inovace, StC 1.3: Zvýšit zaměstnanost v Královéhradeckém kraji zlepšením vzdělanostní struktury obyvatel a jejím propojením na regionální trh práce) Program rozvoje Královéhradeckého kraje 2014–2016 (Opatření 1.3.1: Podpora předškolního, primárního, sekundárního, základního uměleckého a zájmového vzdělávání) Integrovaná strategie území MAS Královédvorský pro programové období 2014–2020 (KOR 6: Školství, StC: Vytvořit kvalitní systém vzdělávání a podpořit provázanost struktury středoškolského a učňovské vzdělání s požadavky pracovního trhu)
místo realizace projektu	parcely KN st. 245, KN st. 348/1, KN st. 864, KN st. 1047, KN st. 2170 (k. ú. Dvůr Králové nad Labem), KN st. 99/1 (k. ú. Verdek), KN st. 27 (k. ú. Žireč Městys)
předpokládaný časový harmonogram projektu	průběžně po celé programové období
odpovědnost za realizaci projektu	odbor RISM MěÚ DKNL, Výchovný ústav Husův domov a školní jídelna, Střední škola informatiky a služeb
stav připravenosti projektu	záměr
doplňující informace	vazba na klíčové oblasti rozvoje PRM DKNL: 2, 6



Zvýšit zabezpečení škol a školských zařízení	
žadatel projektu	město DKNL, Výchovný ústav Husův domov a školní jídelna, Střední škola informatiky a služeb
role města	realizační, iniciační
partneři projektu/dotčený orgán	MŽP, MMR, Královéhradecký kraj, školy a školská zařízení na území města
zdůvodnění a přínos projektu pro rozvoj města	zvýšení ochrany budov škol a jejich návštěvníků
typ projektu	investiční
důležitost projektu	vysoká
předpokládané náklady projektu	1–2 mil. Kč
předpokládané zdroje financování projektu	národní DP MŠMT vlastní prostředky
vazby na strategické dokumenty	Bezpečnostní strategie České republiky 2015: Strategie prevence a potlačování bezpečnostních hrozeb
místo realizace projektu	budovy škol a školských zařízení na území města
předpokládaný časový harmonogram projektu	2017–2018
odpovědnost za realizaci projektu	odbor RISM MěÚ DKNL, Výchovný ústav Husův domov a školní jídelna, Střední škola informatiky a služeb
stav připravenosti projektu	záměr
doplňující informace	vazba na klíčové oblasti rozvoje PRM DKNL: 2, 6



Zajistit vhodnější prostory pro potřeby Domu dětí a mládeže JEDNIČKA	
žadatel projektu	město DKNL
role města	realizační
partneři projektu/dotčený orgán	MMR, DDM Jednička, odbor ŠKS MěÚ DKNL
zdůvodnění a přínos projektu pro rozvoj města	větší prostory pro plný rozvoj činnosti DDM Jednička
typ projektu	investiční (nezbytné rekonstrukce pro potřeby DDM v nových prostorech) i neinvestiční (samotné hledání nových prostor)
důležitost projektu	střední
předpokládané náklady projektu	budou se odvíjet od rozsahu nezbytných rekonstrukcí
předpokládané zdroje financování projektu	EU – IROP 2014–2020 vlastní prostředky
vazby na strategické dokumenty	Program rozvoje Královéhradeckého kraje 2014–2016 (Opatření 1.3.1: Podpora předškolního, primárního, sekundárního, základního uměleckého a zájmového vzdělávání) Integrovaná strategie území MAS Královédvorská pro programové období 2014–2020 (KOR 6: Školství, StC: Vytvořit kvalitní systém vzdělávání a podpořit provázanost struktury středoškolského a učňovské vzdělání s požadavky pracovního trhu)
místo realizace projektu	uvažovány jsou následující budovy: <ul style="list-style-type: none"> • budova v Komenského ulici č. p. 795 (parcely KN st. 73, KN st. 5525, KN st. 5526 v k. ú. Dvůr Králové nad Labem) • budova v Legionářské ulici č. p. 407 (parcela KN st. 132 v k. ú. Dvůr Králové nad Labem)
předpokládaný časový harmonogram projektu	2017 a dále – do doby, než se podaří vhodnější prostory najít
odpovědnost za realizaci projektu	odbor OEMM a RISM MěÚ DKNL
stav připravenosti projektu	záměr
doplňující informace	vazba na klíčové oblasti rozvoje PRM DKNL: 2, 4, 6



Zlepšit prostorové možnosti školních družin a školních klubů	
žadatel projektu	město DKNL
role města	realizační
partneři projektu/dotčený orgán	MMR, školská zařízení (typ školní družina, školní klub) jednotlivých škol ve městě, odbor RISM a ŠKS MěÚ DKNL
zdůvodnění a přínos projektu pro rozvoj města	zlepšení prostorových možností pro činnost a fungování školních družin a školních klubů
typ projektu	investiční (rekonstrukce za účelem rozšíření stávajících prostor) či neinvestiční (vytipování nových prostor)
důležitost projektu	střední
předpokládané náklady projektu	budou se odvíjet od rozsahu případných nezbytných rekonstrukcí
předpokládané zdroje financování projektu	EU – IROP 2014–2020 vlastní prostředky
vazby na strategické dokumenty	Program rozvoje Královéhradeckého kraje 2014–2016 (Opatření 1.3.1: Podpora předškolního, primárního, sekundárního, základního uměleckého a zájmového vzdělávání) Integrovaná strategie území MAS Královédvorský pro programové období 2014–2020 (KOR 6: Školství, StC: Vytvořit kvalitní systém vzdělávání a podpořit provázanost struktury středoškolského a učňovské vzdělání s požadavky pracovního trhu)
místo realizace projektu	budovy škol, ve kterých se nachází školní družina či školní klub
předpokládaný časový harmonogram projektu	2017 a dále – do doby, než se podaří prostorové možnosti zlepšit či vhodnější prostory najít
odpovědnost za realizaci projektu	odbor RISM MěÚ DKNL
stav připravenosti projektu	záměr
doplňující informace	vazba na klíčové oblasti rozvoje PRM DKNL: 2, 4, 6



Podpořit vzdělávání seniorů	
žadatel projektu	město DKNL
role města	realizační
partneři projektu/dotčený orgán	MMR, MAS Královédvorský, z. s., Městská knihovna Slavoj ve DKNL, odbor ŠKS MěÚ DKNL, podle potřeby některá ze ZŠ, Klub důchodců v Sadové, Klub důchodců Žireč
zdůvodnění a přínos projektu pro rozvoj města	posílení schopností a dovedností lidí v důchodovém věku
typ projektu	neinvestiční
důležitost projektu	střední
předpokládané náklady projektu	do 15 tis. Kč/měsíc
předpokládané zdroje financování projektu	EU – IROP 2014–2020 vlastní prostředky příspěvky zapojených seniorů
vazby na strategické dokumenty	Dlouhodobý záměr vzdělávání a rozvoje vzdělávací soustavy Královéhradeckého kraje 2012–2016 (Kapitola 3: Strategické směry rozvoje vzdělávání a vzdělávací soustavy a způsob jejich realizace a podpory v jednotlivých oblastech, část 3.5: Další vzdělávání v rámci celoživotního učení) Integrovaná strategie území MAS Královédvorský pro programové období 2014–2020 (KOR 6: Školství, StC: Vytvořit kvalitní systém vzdělávání a podpořit provázanost struktury středoškolského a učňovské vzdělání s požadavky pracovního trhu, SC 6.4: Podpořit celoživotní vzdělávání)
místo realizace projektu	budova knihovny Slavoj (parcela KN st. 461/1, k. ú. Dvůr Králové nad Labem) či nějaká jiná zvolená budova
předpokládaný časový harmonogram projektu	průběžně po celé programové období
odpovědnost za realizaci projektu	odbor ŠKS MěÚ DKNL
stav připravenosti projektu	záměr
doplňující informace	vazba na klíčové oblasti rozvoje PRM DKNL: 6



Usilovat o vznik středního odborného učiliště ve městě	
žadatel projektu	město DKNL
role města	iniciační
partneři projektu/dotčený orgán	MŠMT, MMR, Královéhradecký kraj, odbor RISM a ŠKS MěÚ DKNL
zdůvodnění a přínos projektu pro rozvoj města	propojení nabídky a poptávky pracovní síly a zaměstnavatelů ve městě, zlepšení podmínek žáků se na trhu práce uplatnit
typ projektu	neinvestiční (samotné vyvinuté úsilí o vznik), investiční (v případě rekonstrukcí vytipovaného objektu pro potřeby vzniku učiliště)
důležitost projektu	vysoká
předpokládané náklady projektu	budou se odvíjet od toho, zdali se podaří vznik učiliště ve městě vyjednat
předpokládané zdroje financování projektu	EU – IROP 2014–2020 vlastní prostředky
vazby na strategické dokumenty	Program rozvoje Královéhradeckého kraje 2014–2016 (Opatření 1.3.1: Podpora předškolního, primárního, sekundárního, základního uměleckého a zájmového vzdělávání) Integrovaná strategie území MAS Královédvorská pro programové období 2014–2020 (KOR 6: Školství, StC: Vytvořit kvalitní systém vzdělávání a podpořit provázanost struktury středoškolského a učňovské vzdělání s požadavky pracovního trhu)
místo realizace projektu	samotná jednání nejsou vázána na konkrétní místo pokud se podaří vznik učiliště ve městě odsouhlasit, místo realizace bude určeno na základě rozhodnutí města
předpokládaný časový harmonogram projektu	průběžně po celé programové období – do doby, než se podaří uvedený záměr realizovat
odpovědnost za realizaci projektu	vedení města, odbor ŠKS MěÚ DKNL
stav připravenosti projektu	záměr
doplňující informace	vazba na klíčové oblasti rozvoje PRM DKNL: 1, 2, 6



Podpořit vzdělávání vedení města, zaměstnanců města a zaměstnanců organizací zřízených městem za účelem modernizace veřejné správy a zlepšování poskytovaných služeb MěÚ	
žadatel projektu	město DKNL
role města	realizační
partneři projektu/dotčený orgán	MPSV, organizace zřizované městem
zdůvodnění a přínos projektu pro rozvoj města	podpora zvýšení úrovně znalostí a dovedností osob ve vedení města, zaměstnanců města a zaměstnanců organizací zřízených městem
typ projektu	neinvestiční
důležitost projektu	vysoká
předpokládané náklady projektu	budou se odvíjet od počtu uskutečněných školení
předpokládané zdroje financování projektu	EU – OP Z 2014–2020 vlastní prostředky
vazby na strategické dokumenty	Program rozvoje Královéhradeckého kraje 2014–2016 (Opatření 5.1.1: Efektivizace procesů veřejné správy)
místo realizace projektu	není vázáno na konkrétní místo
předpokládaný časový harmonogram projektu	průběžně po celé programové období
odpovědnost za realizaci projektu	odbor KTÚ MěÚ DKNL
stav připravenosti projektu	záměr
doplňující informace	vazba na klíčové oblasti rozvoje PRM DKNL: 1, 6



Pokračovat v projektu Města vzdělávání	
žadatel projektu	město DKNL
role města	realizační
partneři projektu/dotčený orgán	EDUin, o. p. s., odbor ŠKS MěÚ DKNL
zdůvodnění a přínos projektu pro rozvoj města	zapojení do projektu se ve městě setkalo s velmi kladným ohlasem, proto je dobré v něm pokračovat
typ projektu	neinvestiční
důležitost projektu	vysoká
předpokládané náklady projektu	v řádu desítek tis. Kč
předpokládané zdroje financování projektu	vlastní prostředky
vazby na strategické dokumenty	Integrovaná strategie území MAS Královédvorská pro programové období 2014–2020 (KOR 6: Školství, StC: Vytvořit kvalitní systém vzdělávání a podpořit provázanost struktury středoškolského a učňovské vzdělání s požadavky pracovního trhu)
místo realizace projektu	není vázáno na konkrétní místo
předpokládaný časový harmonogram projektu	průběžně po celé programové období
odpovědnost za realizaci projektu	vedení města, odbor ŠKS MěÚ DKNL
stav připravenosti projektu	záměr
doplňující informace	vazba na klíčové oblasti rozvoje PRM DKNL: 6



Uvažovat o vytvoření zařízení jeslového typu	
žadatel projektu	město DKNL
role města	realizační
partneři projektu/dotčený orgán	odbor ŠKS a RISM MěÚ DKNL
zdůvodnění a přínos projektu pro rozvoj města	dostupné zařízení jeslového typu na území města
typ projektu	investiční
důležitost projektu	střední
předpokládané náklady projektu	v řádu desítek tis. Kč
předpokládané zdroje financování projektu	vlastní prostředky EU – OP Z 2014–2020 EU – IROP 2014–2020
vazby na strategické dokumenty	bez vazby na strategické dokumenty
místo realizace projektu	místo realizace se bude odvíjet od toho, zdali zařízení jeslového typu vznikne – pokud ano, bude se místo odvíjet od rozhodnutí vedení města
předpokládaný časový harmonogram projektu	2017 a dále
odpovědnost za realizaci projektu	vedení města, odbor ŠKS a RISM MěÚ DKNL
stav připravenosti projektu	záměr
doplňující informace	vazba na klíčové oblasti rozvoje PRM DKNL: 6



Podpořit využití sportovišť u škol široké veřejnosti	
žadatel projektu	město DKNL
role města	realizační
partneři projektu/dotčený orgán	jednotlivé školy na území města, zájmové spolky fungující ve městě, odbor ŠKS MěÚ DKNL
zdůvodnění a přínos projektu pro rozvoj města	větší využití školních sportovišť, zlepšení procesu využití sportovišť i pro širokou veřejnost
typ projektu	neinvestiční
důležitost projektu	vysoká
předpokládané náklady projektu	zanedbatelné
předpokládané zdroje financování projektu	vlastní prostředky
vazby na strategické dokumenty	Program rozvoje Královéhradeckého kraje 2014–2016 (Opatření 3.4.3: Podpora sportovních a volnočasových aktivit) Integrovaná strategie území MAS Královédvorský pro programové období 2014–2020 (KOR 3: Volný čas, StC: Vytvořit podmínky pro kvalitní rozvoj kultury a sportu v regionu a zkvalitnit nabídku trávení volného času jeho obyvatelů i návštěvníků, SC 3.1: Zlepšit podmínky pro kulturní, sportovní a spolkovou činnost)
místo realizace projektu	sportoviště v areálech jednotlivých škol ve městě
předpokládaný časový harmonogram projektu	2017–2018
odpovědnost za realizaci projektu	odbor ŠKS MěÚ DKNL ve spolupráci s řediteli škol a Městskou policií DKNL
stav připravenosti projektu	záměr
doplňující informace	vazba na klíčové oblasti rozvoje PRM DKNL: 4, 6



Rekonstruovat další dvě patra Domu Žofie	
žadatel projektu	město DKNL
role města	realizační
partneři projektu/dotčený orgán	MMR, Pečovatelská služba Města Dvůr Králové nad Labem, odbor RISM a ŠKS MěÚ DKNL
zdůvodnění a přínos projektu pro rozvoj města	nové kapacity sociálního bydlení ve městě
typ projektu	investiční
důležitost projektu	střední
předpokládané náklady projektu	do 10 mil. Kč
předpokládané zdroje financování projektu	EU – IROP 2014–2020 vlastní prostředky
vazby na strategické dokumenty	Strategie rozvoje Královéhradeckého kraje 2014–2020 (SO 3: Veřejné služby a občanská společnost, StC 3.2: Zvýšit kvalitu sociálního prostředí a zajistit kvalitní a dostupné sociální služby pro obyvatele Královéhradeckého kraje) Program rozvoje Královéhradeckého kraje 2014–2016 (Opatření 3.2.1: Podpora aktivit směřujících k sociální integraci obyvatel) Integrovaná strategie území MAS Královédvorská pro programové období 2014–2020 (KOR 5: Zdravotnictví a sociální služby, StC: Zabezpečit kvalitní a dostupné sociální a zdravotní služby a přispět ke zdravému životnímu stylu obyvatel území)
místo realizace projektu	parcela KN st. 1160 (k. ú. Dvůr Králové nad Labem)
předpokládaný časový harmonogram projektu	2018–2019
odpovědnost za realizaci projektu	odbor RISM MěÚ DKNL
stav připravenosti projektu	záměr (projektová dokumentace by měla být zpracována v roce 2016)
doplňující informace	vazba na klíčové oblasti rozvoje PRM DKNL: 2, 7



Podpořit ubytování pro sociálně slabé občany	
žadatel projektu	město DKNL, soukromé subjekty se zájmem tyto služby provozovat
role města	motivační, realizační
partneři projektu/dotčený orgán	MMR, MPSV, Pečovatelská služba Města Dvůr Králové nad Labem, soukromé subjekty se zájmem tyto služby provozovat, odbor RISM, OEMM a ŠKS MěÚ DKNL
zdůvodnění a přínos projektu pro rozvoj města	nové kapacity sociálního bydlení ve městě
typ projektu	investiční
důležitost projektu	vysoká
předpokládané náklady projektu	budou se odvíjet od zvoleného rozsahu nově budovaných kapacit sociálního bydlení
předpokládané zdroje financování projektu	EU – IROP 2014–2020 EU – OP Z 2014–2020 vlastní prostředky
vazby na strategické dokumenty	Strategie rozvoje Královéhradeckého kraje 2014–2020 (SO 3: Veřejné služby a občanská společnost, StC 3.2: Zvýšit kvalitu sociálního prostředí a zajistit kvalitní a dostupné sociální služby pro obyvatele Královéhradeckého kraje) Program rozvoje Královéhradeckého kraje 2014–2016 (Opatření 3.2.1: Podpora aktivit směřujících k sociální integraci obyvatel) Integrovaná strategie území MAS Královédvorský pro programové období 2014–2020 (KOR 5: Zdravotnictví a sociální služby, StC: Zabezpečit kvalitní a dostupné sociální a zdravotní služby a přispět ke zdravému životnímu stylu obyvatel území)
místo realizace projektu	bude se odvíjet od vytipovaných objektů, kde by mohlo být sociální bydlení poskytováno
předpokládaný časový harmonogram projektu	průběžně po celé programové období
odpovědnost za realizaci projektu	odbor RISM a ŠKS MěÚ DKNL, soukromé subjekty se zájmem tyto služby provozovat
stav připravenosti projektu	záměr
doplňující informace	vazba na klíčové oblasti rozvoje PRM DKNL: 2, 7



Uvažovat o transformaci části domu s pečovatelskou službou na sociální bydlení pro seniory	
žadatel projektu	město DKNL
role města	realizační
partneři projektu/dotčený orgán	MMR, Pečovatelská služba Města Dvůr Králové nad Labem, odbor RISM a ŠKS MěÚ DKNL
zdůvodnění a přínos projektu pro rozvoj města	nové kapacity sociálního bydlení ve městě, konkrétně pro cílovou skupinu osob „senioři“
typ projektu	investiční
důležitost projektu	střední
předpokládané náklady projektu	do 5 mil. Kč
předpokládané zdroje financování projektu	EU – IROP 2014–2020 vlastní prostředky
vazby na strategické dokumenty	Strategie rozvoje Královéhradeckého kraje 2014–2020 (SO 3: Veřejné služby a občanská společnost, StC 3.2: Zvýšit kvalitu sociálního prostředí a zajistit kvalitní a dostupné sociální služby pro obyvatele Královéhradeckého kraje) Program rozvoje Královéhradeckého kraje 2014–2016 (Opatření 3.2.1: Podpora aktivit směřujících k sociální integraci obyvatel) Integrovaná strategie území MAS Královédvorský pro programové období 2014–2020 (KOR 5: Zdravotnictví a sociální služby, StC: Zabezpečit kvalitní a dostupné sociální a zdravotní služby a přispět ke zdravému životnímu stylu obyvatel území)
místo realizace projektu	parcela KN st. 4325 (k. ú. Dvůr Králové nad Labem)
předpokládaný časový harmonogram projektu	2019–2020
odpovědnost za realizaci projektu	odbor RISM a ŠKS MěÚ DKNL
stav připravenosti projektu	záměr
doplňující informace	vazba na klíčové oblasti rozvoje PRM DKNL: 2, 7



Podpořit aktivity vedoucí k řešení otázky bezdomovectví	
žadatel projektu	město DKNL, organizace působící ve městě v oblasti sociálních služeb
role města	iniciační, motivační i realizační
partneři projektu/dotčený orgán	MMR, MPSV, Pečovatelská služba Města Dvůr Králové nad Labem, další organizace působící ve městě v oblasti sociálních služeb, odbor RISM a ŠKS MěÚ DKNL
zdůvodnění a přínos projektu pro rozvoj města	minimalizace počtu osob, které na ulici přebývají či jim toto riziko reálně hrozí
typ projektu	investiční a neinvestiční
důležitost projektu	vysoká
předpokládané náklady projektu	budou se odvíjet od množství a typů podpořených aktivit vedoucích k řešení otázky bezdomovectví
předpokládané zdroje financování projektu	EU – IROP 2014–2020 EU – OP Z 2014–2020 vlastní prostředky
vazby na strategické dokumenty	Strategie rozvoje Královéhradeckého kraje 2014–2020 (SO 3: Veřejné služby a občanská společnost, StC 3.2: Zvýšit kvalitu sociálního prostředí a zajistit kvalitní a dostupné sociální služby pro obyvatele Královéhradeckého kraje) Program rozvoje Královéhradeckého kraje 2014–2016 (Opatření 3.2.1: Podpora aktivit směřujících k sociální integraci obyvatel) Integrovaná strategie území MAS Královédvorský pro programové období 2014–2020 (KOR 5: Zdravotnictví a sociální služby, StC: Zabezpečit kvalitní a dostupné sociální a zdravotní služby a přispět ke zdravému životnímu stylu obyvatel území)
místo realizace projektu	není vázáno na konkrétní místo
předpokládaný časový harmonogram projektu	průběžně po celé programové období
odpovědnost za realizaci projektu	odbor ŠKS MěÚ DKNL, Pečovatelská služba Města Dvůr Králové nad Labem
stav připravenosti projektu	záměr
doplňující informace	vazba na klíčové oblasti rozvoje PRM DKNL: 7



Podpořit vznik startovacích bytů	
žadatel projektu	město DKNL, další subjekty se zájmem tyto služby provozovat
role města	iniciační, motivační i realizační
partneři projektu/dotčený orgán	MMR, odbor RISM a ŠKS MěÚ DKNL, Misericordia, o. p. s.
zdůvodnění a přínos projektu pro rozvoj města	dostupnost startovacích bytů na území města
typ projektu	investiční
důležitost projektu	vysoká
předpokládané náklady projektu	v řádu jednotek až desítek mil. Kč (bude se odvíjet od rozsahu kapacit startovacích bytů)
předpokládané zdroje financování projektu	DP MMR vlastní prostředky
vazby na strategické dokumenty	Integrovaná strategie území MAS Královédvorský pro programové období 2014–2020 (KOR 5: Zdravotnictví a sociální služby, StC: Zabezpečit kvalitní a dostupné sociální a zdravotní služby a přispět ke zdravému životnímu stylu obyvatel území)
místo realizace projektu	bude se odvíjet od vytipovaných objektů, kde by mohly startovací byty vzniknout
předpokládaný časový harmonogram projektu	průběžně po celé programové období
odpovědnost za realizaci projektu	vedení města, odbor RISM a ŠKS MěÚ DKNL
stav připravenosti projektu	záměr
doplňující informace	vazba na klíčové oblasti rozvoje PRM DKNL: 2, 7



Neustále podporovat a rozvíjet aktivity prevence sociálně patologických jevů	
žadatel projektu	město DKNL
role města	iniciační, realizační
partneři projektu/dotčený orgán	MVČR, MŠMT, Královéhradecký kraj, MAS Královédvorský, z. s., OSPOD, školy působící na území města, odbor ŠKS MěÚ DKNL, zájmové spolky působící ve městě
zdůvodnění a přínos projektu pro rozvoj města	posílení preventivních opatření proti sociálně patologickým jevům
typ projektu	neinvestiční
důležitost projektu	vysoká
předpokládané náklady projektu	do 40 tis. Kč/rok
předpokládané zdroje financování projektu	EU – OP VVV 2014–2020 DP MVČR Prevence sociálně patologických jevů DS KHK 2014–2016 vlastní prostředky
vazby na strategické dokumenty	Koncepce školské primární prevence rizikového chování dětí a mládeže Královéhradeckého kraje 2014–2018 Dlouhodobý záměr vzdělávání a rozvoje vzdělávací soustavy Královéhradeckého kraje 2012–2016 Program rozvoje Královéhradeckého kraje 2014–2016 (Opatření 1.3.1: Podpora předškolního, primárního, sekundárního, základního uměleckého a zájmového vzdělávání a Opatření 3.2.1: Podpora aktivit směřujících k sociální integraci obyvatel) Integrovaná strategie území MAS Královédvorský pro programové období 2014–2020 (KOR 5: Zdravotnictví a sociální služby, StC: Zabezpečit kvalitní a dostupné sociální a zdravotní služby a přispět ke zdravému životnímu stylu obyvatel území, SC 5.3: Eliminovat růst sociálně-patologických jevů (kriminalita, drogová závislost,...))
místo realizace projektu	není vázáno na konkrétní místo
předpokládaný časový harmonogram projektu	průběžně po celé programové období
odpovědnost za realizaci projektu	úsek Prevence kriminality, odbor ŠKS MěÚ DKNL
stav připravenosti projektu	záměr
doplňující informace	vazba na klíčové oblasti rozvoje PRM DKNL: 4, 6, 7



Rozšířit dostupnost sociální služby sociální rehabilitace	
žadatel projektu	Misericordia, o. p. s., RIAPS Trutnov, další potenciální poskytovatelé této služby
role města	iniciační
partneři projektu/dotčený orgán	MMR, MPSV, další potenciální poskytovatelé této služby, město DKNL
zdůvodnění a přínos projektu pro rozvoj města	navýšení dostupné kapacity sociální služby <i>sociální rehabilitace</i>
typ projektu	neinvestiční (uskutečněná jednání), investiční (v případě vynaložených nákladů potřebných na rozšíření dostupné kapacity služby)
důležitost projektu	střední
předpokládané náklady projektu	budou se odvíjet od počtu nově budovaných kapacit služby sociální rehabilitace
předpokládané zdroje financování projektu	EU – IROP 2014–2020 EU – OP Z 2014–2020 vlastní prostředky
vazby na strategické dokumenty	Strategie rozvoje Královéhradeckého kraje 2014–2020 (SO 3: Veřejné služby a občanská společnost, StC 3.2: Zvýšit kvalitu sociálního prostředí a zajistit kvalitní a dostupné sociální služby pro obyvatele Královéhradeckého kraje) Program rozvoje Královéhradeckého kraje 2014–2016 (Opatření 3.2.1: Podpora aktivit směřujících k sociální integraci obyvatel) Integrovaná strategie území MAS Královédvorský pro programové období 2014–2020 (KOR 5: Zdravotnictví a sociální služby, StC: Zabezpečit kvalitní a dostupné sociální a zdravotní služby a přispět ke zdravému životnímu stylu obyvatel území)
místo realizace projektu	bude se odvíjet od vytipovaného objektu, kde by mohly být další kapacity služby sociální rehabilitace poskytovány
předpokládaný časový harmonogram projektu	2017 a dále – do doby, než se podaří dostupnost služby <i>sociální rehabilitace</i> rozšířit
odpovědnost za realizaci projektu	Misericordia, o. p. s., RIAPS Trutnov, další potenciální poskytovatelé této služby, odbor ŠKS MěÚ DKNL
stav připravenosti projektu	záměr
doplňující informace	vazba na klíčové oblasti rozvoje PRM DKNL: 7



Poskytovat ve městě služby následné péče	
žadatel projektu	Péče o duševní zdraví, z. s., RIAPS Trutnov, či jiný subjekt
role města	iniciační, motivační
partneři projektu/dotčený orgán	MMR, město DKNL, další potenciální poskytovatelé této služby
zdůvodnění a přínos projektu pro rozvoj města	dostupná sociální služba <i>služby následné péče</i> ve městě
typ projektu	investiční
důležitost projektu	střední
předpokládané náklady projektu	varianta A: vytvoření pobočky organizace Péče o duševní zdraví, z. s., ve městě – náklady se budou odvíjet od velikosti pobočky a potřebných prostředků na rekonstrukci vybraných prostor varianta B: zařazení města do Centra terénních programů poskytovaných organizací Laxus, o. s. – náklady se budou odvíjet od dohody vedení města s organizací o výši podpory pro její činnost
předpokládané zdroje financování projektu	EU – IROP 2014–2020 vlastní prostředky
vazby na strategické dokumenty	Strategie rozvoje Královéhradeckého kraje 2014–2020 (SO 3: Veřejné služby a občanská společnost, StC 3.2: Zvýšit kvalitu sociálního prostředí a zajistit kvalitní a dostupné sociální služby pro obyvatele Královéhradeckého kraje) Program rozvoje Královéhradeckého kraje 2014–2016 (Opatření 3.2.1: Podpora aktivit směřujících k sociální integraci obyvatel) Integrovaná strategie území MAS Královédvorský pro programové období 2014–2020 (KOR 5: Zdravotnictví a sociální služby, StC: Zabezpečit kvalitní a dostupné sociální a zdravotní služby a přispět ke zdravému životnímu stylu obyvatel území)
místo realizace projektu	varianta A: bude se odvíjet od vytipovaného objektu, kde by mohla být pobočka zřízena varianta B: není vázáno na konkrétní místo
předpokládaný časový harmonogram projektu	2017 a dále – do doby, než se podaří ve městě zajistit dostupnost služby <i>služby následné péče</i>
odpovědnost za realizaci projektu	organizace zabývající se poskytováním služeb následné péče, odbor ŠKS MěÚ DKNL
stav připravenosti projektu	záměr
doplňující informace	vazba na klíčové oblasti rozvoje PRM DKNL: 7



Podpořit vznik Psychologického a psychoterapeutického centra, případně vznik Centra duševního zdraví	
žadatel projektu	organizace, která bude centrum provozovat
role města	iniciační, motivační
partneři projektu/dotčený orgán	MMR, MPSV, odbor ŠKS MěÚ DKNL, RIAPS Trutnov
zdůvodnění a přínos projektu pro rozvoj města	zajištění dostatečných služeb pro osoby s psychickými problémy, zajištění akutní pomoci psychiatra nebo klinického psychologa
typ projektu	investiční
důležitost projektu	vysoká
předpokládané náklady projektu	budou se odvíjet od vytipovaného objektu a rozsahu prostor potřebných pro činnost centra
předpokládané zdroje financování projektu	EU – IROP 2014–2020 EU – OP Z 2014–2020 vlastní prostředky
vazby na strategické dokumenty	Strategie rozvoje Královéhradeckého kraje 2014–2020 (SO 3: Veřejné služby a občanská společnost, StC 3.1: Zkvalitnit poskytování zdravotní péče v Královéhradeckém kraji a podporovat zdravý životní styl jeho obyvatel a StC 3.2: Zvýšit kvalitu sociálního prostředí a zajistit kvalitní a dostupné sociální služby pro obyvatele Královéhradeckého kraje) Integrovaná strategie území MAS Královédvorský pro programové období 2014–2020 (KOR 5: Zdravotnictví a sociální služby, StC: Zabezpečit kvalitní a dostupné sociální a zdravotní služby a přispět ke zdravému životnímu stylu obyvatel území, SC 5.2: Zlepšit kvalitu, dostupnost a rozsah poskytované zdravotní péče)
místo realizace projektu	bude se odvíjet od vytipovaného objektu, kde by mohlo Psychologické a psychoterapeutické centrum, případně Centrum duševního zdraví vzniknout
předpokládaný časový harmonogram projektu	2017 a dále – do doby, než se podaří ve městě vznik Psychologického a psychoterapeutického centra, případně Centra duševního zdraví realizovat
odpovědnost za realizaci projektu	organizace, která bude centrum provozovat, odbor ŠKS MěÚ DKNL
stav připravenosti projektu	záměr
doplňující informace	vazba na klíčové oblasti rozvoje PRM DKNL: 7



Zajistit bezbariérový přístup do vybraných prostor a objektů	
žadatel projektu	město DKNL
role města	realizační
partneři projektu/dotčený orgán	MMR, Vládní výbor pro zdravotně postižené občany, Národní rada osob se zdravotním postižením ČR, Hankův dům, městské kulturní zařízení, Městská knihovna Slavoj ve DKNL, Městské muzeum DKNL, další vybrané prostory poblíž centra města, odbor RISM MěÚ DKNL
zdůvodnění a přínos projektu pro rozvoj města	odstranění bariérových přístupů do vybraných lokalit a objektů
typ projektu	investiční
důležitost projektu	vysoká
předpokládané náklady projektu	v řádu jednotek mil. Kč
předpokládané zdroje financování projektu	Národní rozvojový program mobility pro všechny DP MMR – Podpora pro odstraňování bariér v budovách vlastní prostředky
vazby na strategické dokumenty	Národní rozvojový program mobility pro všechny Integrovaná strategie území MAS Královédvorský pro programové období 2014–2020 (KOR 4: Infrastruktura, StC: Zlepšit stav a dostupnost infrastruktury území s ohledem na bezpečnost, kvalitu života a zdraví obyvatel, s důrazem na bezbariérovost)
místo realizace projektu	parcely KN st. 81, KN st. 327, KN st. 461/1, KN 477/1, KN 3524/7, KN 3524/12 (vše v k. ú. Dvůr Králové nad Labem), případně některé další lokality v centru města
předpokládaný časový harmonogram projektu	průběžně po celé programové období
odpovědnost za realizaci projektu	odbor RISM MěÚ DKNL
stav připravenosti projektu	záměr
doplňující informace	vazba na klíčové oblasti rozvoje PRM DKNL: 2, 3, 4, 7



Zapojit více seniory a další sociálně znevýhodněné skupiny obyvatel do prospěšných činností ve městě	
žadatel projektu	město DKNL
role města	realizační, iniciační
partneři projektu/dotčený orgán	MMR, odbor ŠKS MěÚ DKNL, zainteresované neziskové organizace
zdůvodnění a přínos projektu pro rozvoj města	větší zapojení zmíněných skupin obyvatel do dění ve městě a posílení jejich potřeby seberealizace
typ projektu	neinvestiční
důležitost projektu	vysoká
předpokládané náklady projektu	většina činností bude realizována na dobrovolnické bázi, náklady by tak měly být především jednorázové ve spojení např. s vybavením, oblečením apod.
předpokládané zdroje financování projektu	EU – IROP 2014–2020 vlastní prostředky
vazby na strategické dokumenty	Program rozvoje Královéhradeckého kraje 2014–2016 (Opatření 3.2.1: Podpora aktivit směřujících k sociální integraci obyvatel)
místo realizace projektu	není vázáno na konkrétní místo
předpokládaný časový harmonogram projektu	průběžně po celé programové období
odpovědnost za realizaci projektu	odbor ŠKS MěÚ DKNL
stav připravenosti projektu	záměr
doplňující informace	vazba na klíčové oblasti rozvoje PRM DKNL: 4, 7



Pokusit se motivovat lidi k dobrovolnické činnosti	
žadatel projektu	Královédvorská Arnika, další zainteresované subjekty
role města	iniciační, motivační
partneři projektu/dotčený orgán	město DKNL, organizace působící v oblasti sociálních služeb a ve školství
zdůvodnění a přínos projektu pro rozvoj města	více zapojených lidí, kteří chtějí na bázi dobrovolnosti pomáhat lidem určitým způsobem znevýhodněným
typ projektu	neinvestiční
důležitost projektu	vysoká
předpokládané náklady projektu	činnosti budou realizovány na dobrovolnické bázi – v tomto ohledu jsou náklady zanedbatelné náklady spočívají v zajištění větší propagace dobrovolnictví
předpokládané zdroje financování projektu	EU – OP Z 2014–2020 vlastní prostředky
vazby na strategické dokumenty	Strategie rozvoje Královéhradeckého kraje 2014–2020 (SO 3: Veřejné služby a občanská společnost, StC 3.2: Zvýšit kvalitu sociálního prostředí a zajistit kvalitní a dostupné sociální služby pro obyvatele Královéhradeckého kraje) Program rozvoje Královéhradeckého kraje 2014–2016 (Opatření 3.2.3: Zajištění koncepčního přístupu a kvality sociálních služeb) Integrovaná strategie území MAS Královédvorsko pro programové období 2014–2020 (KOR 5: Zdravotnictví a sociální služby, StC: Zabezpečit kvalitní a dostupné sociální a zdravotní služby a přispět ke zdravému životnímu stylu obyvatel území)
místo realizace projektu	není vázáno na konkrétní místo
předpokládaný časový harmonogram projektu	průběžně po celé programové období
odpovědnost za realizaci projektu	Královédvorská Arnika, odbor ŠKS MěÚ DKNL
stav připravenosti projektu	záměr
doplňující informace	vazba na klíčové oblasti rozvoje PRM DKNL: 4, 6, 7