



# Strategický plán rozvoje města Třebíče pro období 2008 - 2013

## Realizační část: Metodika řízení Akční plán 2008 - 2011

*Finální verze \* 31. 7. 2008*



**Zadavatel:** Město Třebíč

**Zpracovatel:** EC Consulting a.s.



**Strategický plán rozvoje města Třebíče na období 2008 – 2013: Realizační část: Metodika řízení, Akční plán 2008 - 2011**

**Název dokumentu:** Realizační část: Metodika řízení, Akční plán 2008 - 2011

**Název zakázky:** Strategický plán rozvoje města Třebíče

**Zadavatel:**

**Název:** Město Třebíč  
**Adresa:** Karlovo nám. 55, 674 01 Třebíč  
**Kontakt:** Ing. Ivo Uher, starosta města  
**Web:** [www.trebic.cz](http://www.trebic.cz)

**Zpracovatel:**

**Název:** EC Consulting, a.s  
**Adresa:** Národní obrany 45, 160 00 Praha 6  
**Kontakt:** Ing. Martin Januš, projektový konzultant  
**Web:** [www.econsulting.cz](http://www.econsulting.cz)

**Zpracovatelský tým EC Consulting, a.s.:**

<b>Mgr. Jan Podhráský</b>	<b>předseda představenstva</b>	<b>777 181 600</b> <a href="mailto:jan.podhrasky@econsulting.cz">jan.podhrasky@econsulting.cz</a>
<b>Ing. Martin Januš</b>	<b>projektový konzultant</b>	<b>775 120 744</b> <a href="mailto:martin.janus@econsulting.cz">martin.janus@econsulting.cz</a>
<b>Ing. Tomáš Lafek</b>	<b>projektový konzultant</b>	<b>777 790 243</b> <a href="mailto:tomas.lafek@econsulting.cz">tomas.lafek@econsulting.cz</a>
<b>Mgr. Jan Sova</b>	<b>projektový konzultant</b>	<b>774 416 704</b> <a href="mailto:jan.sova@econsulting.cz">jan.sova@econsulting.cz</a>
<b>Bc. Michaela Malíková</b>	<b>odborná asistentka</b>	<b>777 791 876</b> <a href="mailto:michaela.malikova@econsulting.cz">michaela.malikova@econsulting.cz</a>

**Termín realizace zpracování Akčního plánu:**

**Zahájení:** květen 2008  
**Ukončení:** červenec 2008



# 1. Obsah

<b>1. Obsah</b> .....	<b>2</b>
<b>2. Strategie – přehled prioritních os, vize a cílů</b> .....	<b>3</b>
<b>2.1 Vize města Třebíče</b> .....	<b>3</b>
<b>2.2 Globální cíl a specifické cíle</b> .....	<b>3</b>
<b>2.3 Prioritní osy</b> .....	<b>4</b>
<b>2.4 Grafické znázornění soustavy prioritních os a opatření</b> .....	<b>5</b>
<b>3. Metodika řízení a financování</b> .....	<b>6</b>
<b>3.1 Systém řízení, monitoringu, evaluace a kontroly</b> .....	<b>6</b>
<b>3.1.1 Systém řízení a monitoringu Strategického plánu rozvoje města Třebíče 2008 – 2013</b> .....	<b>6</b>
<b>3.1.2 Evaluace a kontrola Strategického plánu rozvoje města Třebíče 2008 – 2013</b> ..	<b>7</b>
<b>3.1.3 Indikátory Strategického plánu rozvoje města Třebíče 2008 – 2013</b> .....	<b>9</b>
<b>3.2 Finanční plán a návrh financování</b> .....	<b>10</b>
<b>3.2.1 Finanční plán Strategického plánu rozvoje města Třebíče 2008 – 2013</b> .....	<b>10</b>
<b>3.2.2 Návrh financování Strategického plánu rozvoje města Třebíče 2008 – 2013</b> ...	<b>11</b>
<b>3.2.3 Návrh financování Strategického plánu rozvoje města Třebíče pro období 2008 – 2013 z prostředků strukturálních fondů EU</b> .....	<b>12</b>
<b>4. Akční plán na období 2008 – 2011</b> .....	<b>14</b>
<b>4.1 Akční plán - východiska</b> .....	<b>14</b>
<b>4.2 Projektové záměry v rámci Akčního plánu 2008 - 2011</b> .....	<b>15</b>
<b>5. Katalog ostatních projektových záměrů dle prioritních os</b> .....	<b>27</b>
<b>5.1 PO A: Kvalita života</b> .....	<b>28</b>
<b>5.2 PO B: Podnikání a cestovní ruch</b> .....	<b>39</b>
<b>5.3 PO C: Infrastruktura a životní prostředí</b> .....	<b>44</b>
<b>5.4 PO D: Management a veřejná správa</b> .....	<b>53</b>



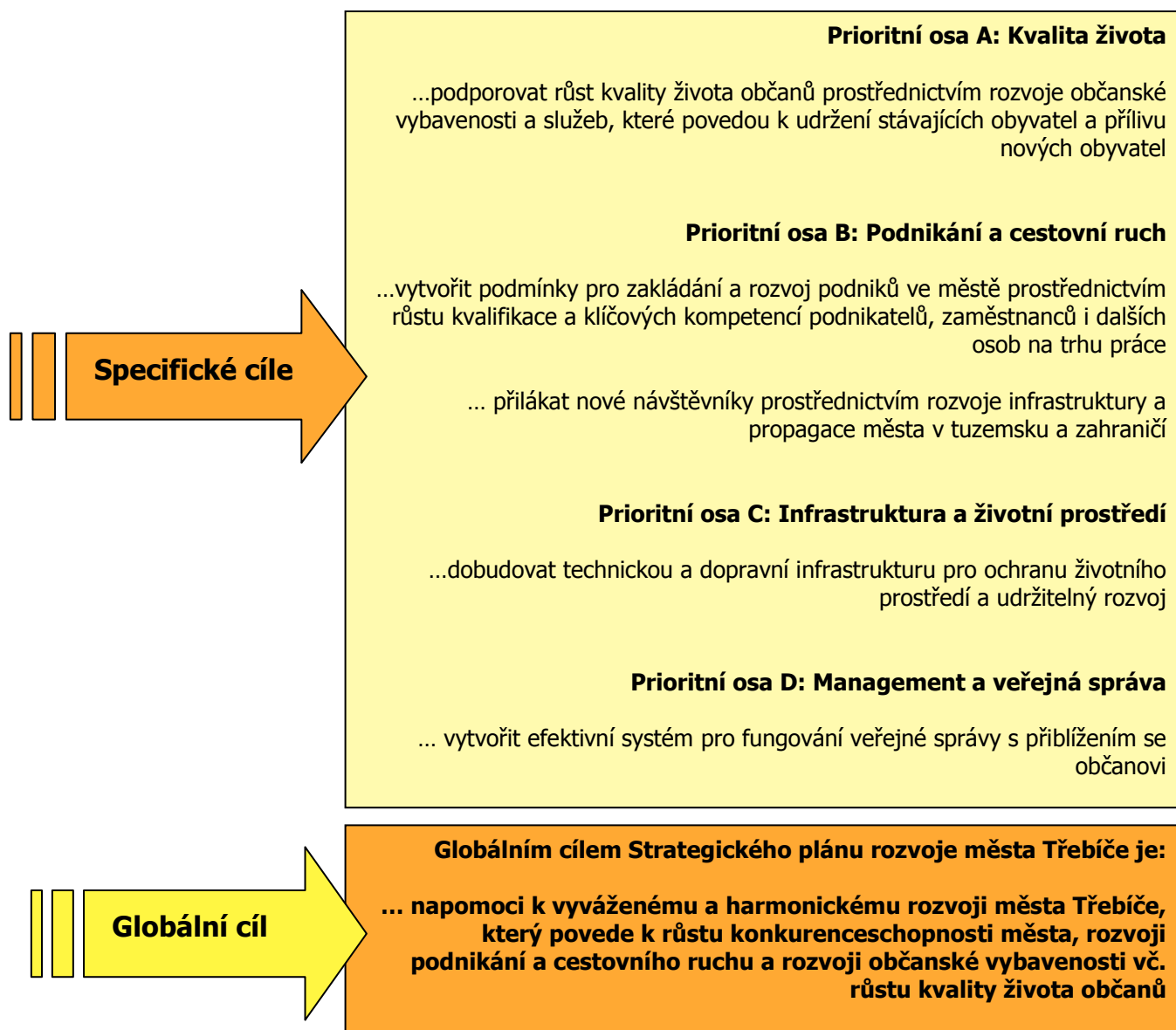
## 2. Strategie – přehled prioritních os, vize a cílů

### 2.1 Vize města Třebíče

Vize města Třebíče (v roce 2013):

*Město Třebíč - konkureschopná destinace cestovního ruchu, prestižní kulturní a historické centrum zajišťující vysokou kvalitu života pro všechny občany města, lákající nové obyvatele, k životu ve městě, nabízející podnikatelským subjektům funkční zázemí pro podnikání a zajišťující efektivní veřejnou správu založenou na participaci občanů na jejím výkonu.*

### 2.2 Globální cíl a specifické cíle







## 2.3 Prioritní osy

Prioritní osy představují seskupení podobných aktivit a projektů do větších celků. V rámci Strategického plánu tak vznikly (Strategický tým definoval) 4 prioritní osy (PO):

### PO A: Kvalita života

Okruh je zaměřen na cílovou skupinu občanů města. Snahou je napomoci k růstu kvality života. Okruh je tak zaměřen na oblast sociální, zdravotní, vzdělávací, kulturní, sportovní a volnočasovou. Součástí je také oblast bydlení, zejména revitalizace panelových domů ve městě.

### PO B: Podnikání a cestovní ruch

Okruh je zaměřen na cílovou skupinu podniků a jejich zaměstnanců, součástí je také rozvoj cestovního ruchu ve městě. Okruh by tak měl napomoci nejen k zakládání nových podniků, ale také k růstu a rozvoji stávajících podniků ve městě. Pro růst podniků je důležitým předpokladem zvýšení kvalifikace a klíčových kompetencí vedení podniku i zaměstnanců. Jednou z významných oblastí pro město je cestovní ruch, zejména díky několika památkám zapsaných na seznam Unesco. Okruh řeší také rozvoj infrastruktury vč. podpory obnovy a rekonstrukce památek ve městě a také podporu propagace města.

### PO C: Infrastruktura a životní prostředí

Okruh je zaměřen na všechny subjekty ve městě i další uživatele služeb a produktů na katastru města. Snahou je vytvořit efektivní systém technické infrastruktury s napojením co nejvyššího počtu obyvatel, a také vytvořením efektivního dopravního systému pro rozvoj dopravy ve městě, vyřešení problematiky dopravy v klidu a zvýšení bezpečnosti vč. zkrácení přepravních časů.

### PO D: Management a veřejná správa

Okruh je zaměřen na veřejnou správu. Součástí je vedle rozvoje systému veřejné správy taky vzdělávání zaměstnanců, rozvoj ICT a růst systému bezpečnosti ve městě a nejbližším okolí. Součástí je opatření zaměřené na aktualizaci a kontrolu Strategického plánu města.

Detailní popis prioritních os vč. jednotlivých opatření je uveden v dokumentu Strategický plán rozvoje města Třebíče: Strategická část.

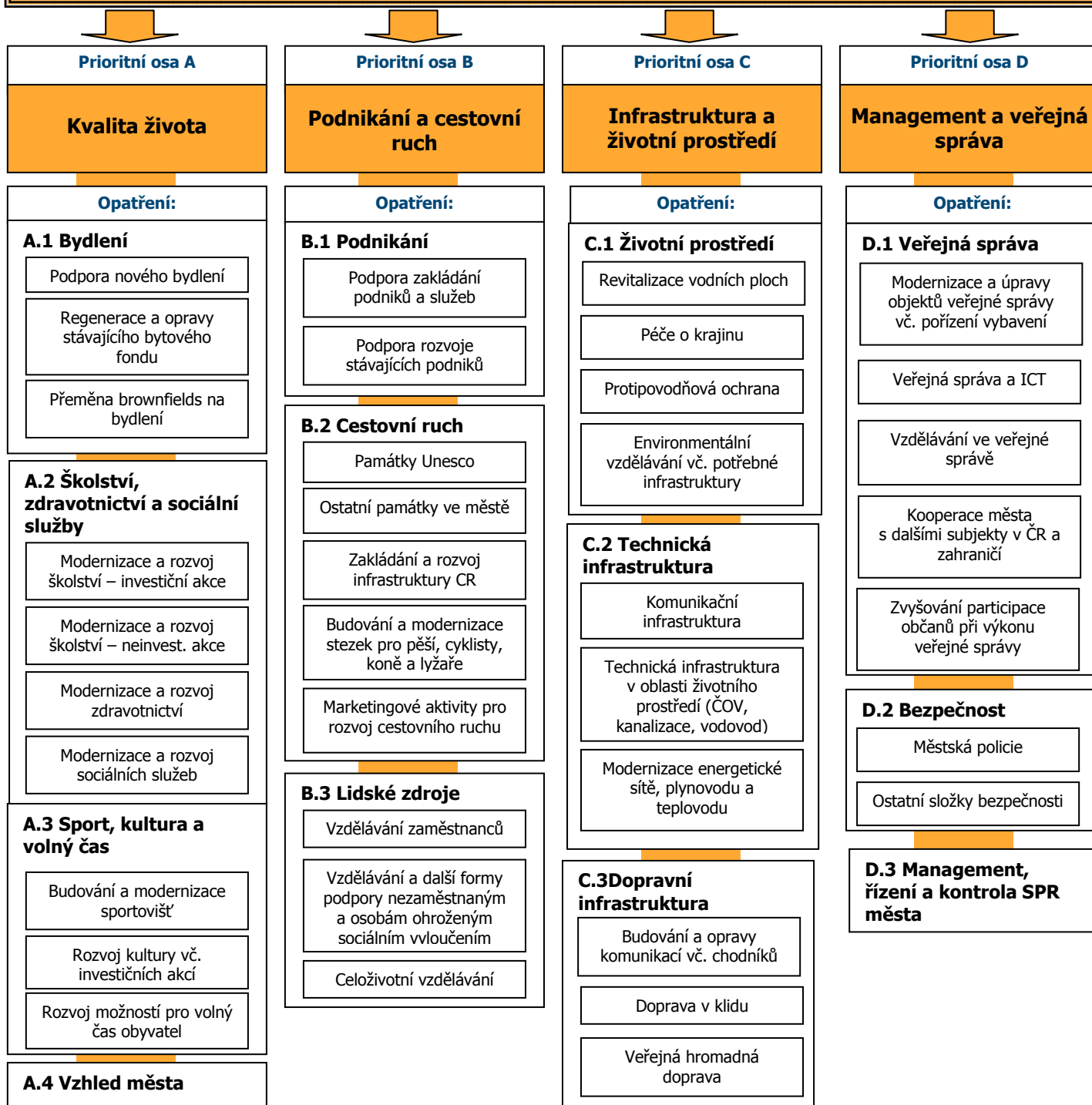


## 2.4 Grafické znázornění soustavy prioritních os a opatření

### STRATEGICKÝ PLÁN ROZVOJE MĚSTA TŘEBÍČE 2008 - 2015

#### VIZE

*Město Třebíč - konkureschopná destinace cestovního ruchu, prestižní kulturní a historické centrum zajišťující vysokou kvalitu života pro všechny občany města, lákající nové obyvatele, k životu ve městě, nabízející podnikatelským subjektům funkční zázemí pro podnikání a zajišťující efektivní veřejnou správu založenou na participaci občanů na jejím výkonu.*





### 3. Metodika řízení a financování

#### 3.1 Systém řízení, monitoringu, evaluace a kontroly

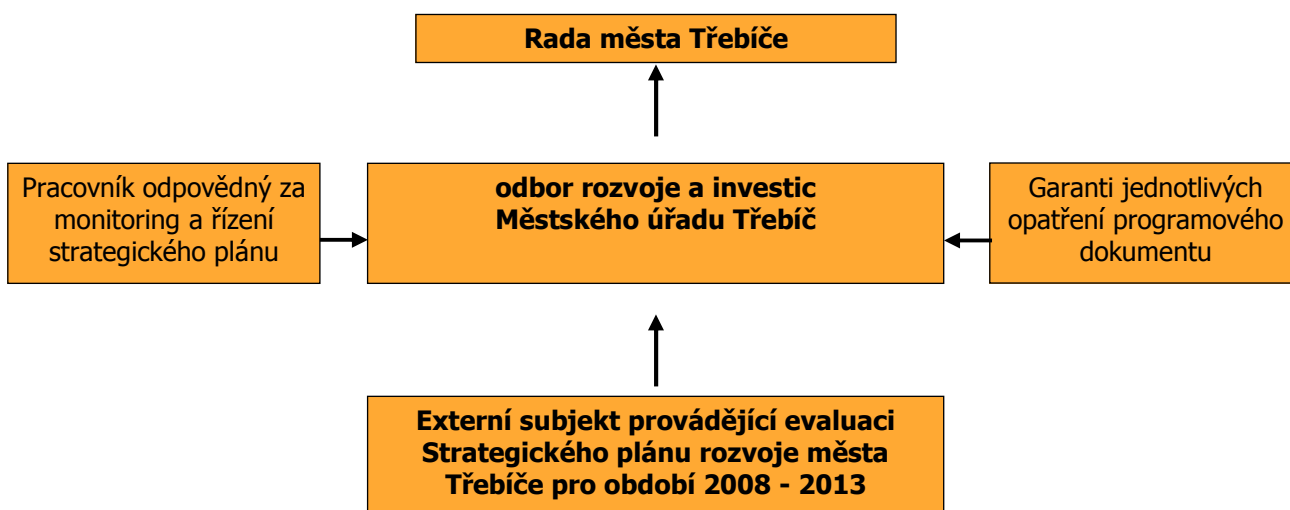
##### 3.1.1 Systém řízení a monitoringu Strategického plánu rozvoje města Třebíče 2008 – 2013

Strategický plán rozvoje města Třebíče pro období 2008 – 2013 je po výkonné stránce řízen prostřednictvím odboru rozvoje a investic. Ze strany Rady města Třebíče je jmenován pracovník odboru, který je odpovědný za monitoring a řízení strategického plánu. Pracovní náplní tohoto pracovníka je zejména:

- příprava výběrového řízení pro zadání evaluačních prací,
- koordinace průběhu evaluačních prací,
- předkládání pravidelných zpráv o realizaci strategického plánu Radě města Třebíče,
- komunikace s garanty jednotlivých opatření programového dokumentu (garanty jsou příslušné odbory Městského úřadu Třebíč),
- navržení úprav a aktualizací Strategického plánu rozvoje města Třebíče pro období 2008 – 2013.

**Strategický plán rozvoje města Třebíče pro období 2008 – 2013 je monitorován a řízen prostřednictvím Rady města Třebíče, která je zodpovědná za realizaci strategického plánu.**

**Schéma č. 1: Implementace Strategického plánu rozvoje města Třebíče**



V rámci konkrétních opatření programového dokumentu jsou určeni jednotliví garanti těchto opatření, kteří jsou představováni konkrétními odbory Městského úřadu Třebíč. Úkolem garantů je průběžné sledování realizace Strategického plánu rozvoje města Třebíč pro období 2008 - 2013 a spolupráce se zhotovitelem evaluací při provádění evaluačních prací. Garanti jednotlivých opatření jsou uvedeni v následující tabulce.



Tab.č.1: Přehled garantů pro jednotlivá opatření SPRM Třebíče

Prioritní osa	Opatření	Garant
<b>PO A – Kvalita života</b>	A.1 – Bydlení	Odbor rozvoje a investic
	A.2 – Školství, zdravotnictví a sociální služby	Odbor rozvoje a investic – všechny podopatření Odbor školství a kultury – spolu s ORI: A.2.1 a A.2.2
	A.3 – Sport, kultura a volný čas	Odbor rozvoje a investic Odbor školství a kultury
	A.4 – Vzhled města	Odbor rozvoje a investic Odbor životního prostředí
<b>PO B – Podnikání a cestovní ruch</b>	B.1 – Podnikání	Odbor rozvoje a investic
	B.2 – Cestovní ruch	Odbor rozvoje a investic
	B.3 – Lidské zdroje	Odbor rozvoje a investic – všechna podopatření Tajemník úřadu – spolu s ORI: B.3.1 Odbor sociálních věcí – spolu s ORI: B.3.2 a B.3.3
<b>PO C – Infrastruktura a životní prostředí</b>	C.1 – Životní prostředí	Odbor životního prostředí
	C.2 – Technická infrastruktura	Odbor rozvoje a investic
	C.3 – Dopravní infrastruktura	Odbor rozvoje a investic
<b>PO D – Management a veřejná správa</b>	D.1 – Veřejná správa	Odbor rozvoje a investic – všechny podopatření Odbor výstavby – spolu s ORI: D.1.1. Odbor informatiky – spolu s ORI: D.1.2 Tajemník úřadu – spolu s ORI: D.1.3 a D.1.4
	D.2 – Bezpečnost	Odbor rozvoje a investic - všechny podopatření Městská policie – spolu s ORI D.2.1 Tajemník úřadu – spolu s ORI: D.2.2
	D.3 – Management, řízení a kontrola SPR města	Odbor rozvoje a investic

Pozn.: ORI – odbor rozvoje a investic

### 3.1.2 Evaluace a kontrola Strategického plánu rozvoje města Třebíče 2008 – 2013

Na základě zhodnocení podmínek pro evaluační aktivity v rámci Městského úřadu Třebíč bylo přistoupeno k systému provádění evaluačních prací externím způsobem na základě sestavení běžných zadávacích podmínek. Vstupními hodnotami pro evaluaci rozvojového dokumentu jsou zejména hodnoty monitorovacích indikátorů, dalších relevantních údajů a jejich vývoj v čase.

V rámci evaluačních prací jsou prováděny 2 typy evaluací programu:

- **Průběžná evaluace**

Evaluace bude prováděna **jednou za 2 roky** za účelem vyhodnocení účinnosti rozvojového dokumentu. Na základě evaluace budou přijímána případná nápravná opatření.

- **Ex-post evaluace**

Evaluace bude provedena po ukončení realizace Strategického plánu rozvoje města Třebíče nejdříve do konce **1. pololetí 2014**. Bude obsahovat především zhodnocení účinnosti a efektivnosti programu, bude se zabývat skutečnostmi, které přispěly k úspěchu nebo selhání programu.

Vzhledem k tomu, že v rámci hodnocení SPRM Třebíče bylo přistoupeno k provádění evaluace externím způsobem, je v následujících částech dokumentu proveden detailní rozbor zadávacích podmínek pro provedení evaluace rozvojového dokumentu.

Zadávací podmínky jsou dokumentem, který slouží jako východisko k výkonu vlastních evaluačních prací hodnocení. Při výběru dodavatele prací je nutno řídit se zákonem 137/2006 o veřejných zakázkách. Následně jsou uvedena doporučení, která je vhodné dále v zadávacích podmínkách uvést, za účelem výběru optimálního hodnotitelského týmu.





Zadávací dokumentace by měla upřesnit, kdo projekt evaluace inicioval, případně kdo se podílel na vypracování instrukcí. Obsaženy by rovněž měly být základní pohnutky a záměry, tzn. informace, zda je cílem evaluace změna ve směřování politiky – změna/aktualizace programu, nebo úprava realizačních nástrojů. Zadávací podmínky by měly být stručné (cca 5 str.), jejich bližší specifikace je uvedena níže.

### **Standardní struktura Zadávacích podmínek:**

- **Rámec předpisů**  
V úvodu zadávacích podmínek je třeba uvést právní, smluvní a institucionální rámec programu. Uvedeny budou zejména národní předpisy dále např. předpisy EU. V případě Strategického plánu rozvoje města Třebíče se nejedná o povinnou evaluaci, nicméně, je důležitá z hlediska implementace programu. Tyto skutečnosti je nutno v úvodu zadávacích podmínek zmínit.
- **Rozsah evaluace**  
Zadávací dokumentace by měla ujasnit, že se týká pouze Strategického plánu rozvoje města Třebíče a období, za které je prováděna.
- **Hlavní uživatelé a subjekty zainteresované na studii**  
Účely evaluace je vhodné zmínit již v zadávacích podmínkách, kde bude uvedeno, jak a kým bude evaluace použita. Evaluace bude sloužit především pracovníkovi Odboru rozvoje a investic odpovědnému za monitoring a řízení programu a dále celému Odboru rozvoje a investic, který bude na základě výstupů evaluace zpracovávat podklady pro monitorovací a řídicí orgán strategie, tzn. pro Radu města Třebíče.
- **Hodnotící a výzkumné otázky**  
Při provádění hodnocení jsou používány různé evaluační otázky (popisné, příčinné, kritické, predikční, normativní) a různá kritéria. Evaluační otázky je důležité uvést již v zadávací dokumentaci a vymezit tak, jaké odpovědi by měla evaluace poskytnout. Omezený seznam příslušných otázek umožní zadavateli snadnější kontrolu kvality. Bude se jednat především o otázky, jakým způsobem je naplňován globální cíl Strategického plánu rozvoje města Třebíče pro období 2008–2013, a jakým způsobem jsou naplňovány jeho specifické cíle a indikátory
- **Dostupné znalosti**  
Zadávací dokumentace by měla obsahovat přehled současného stadia poznání programu a jeho výsledků. Obsahem dokumentace bude seznam předchozích evaluací s příslušnými výsledky a indikátory programu.
- **Hlavní použité metody a techniky**  
Pro zadavatele je hlavní určit, jaké jsou jeho hlavní požadavky na výstupy (např. odpovědi na klíčové otázky). Prostor pro navržení konkrétních metod provedení evaluace je vhodné ponechat zpracovateli (může se jednat například o SWOT analýzu, metoda skupinové diskuse (Focus groups)), metodu rozhovoru nebo o dotazníkové šetření).
- **Časový plán**  
Vhodné je stanovit v zadávacích podmínkách celkovou délku zpracování evaluace a ponechat první fázi (obvykle 10-20 % celkového trvání evaluace) na detailní naplánování práce.
- **Deklarovaný rozpočet**  
V rámci zadávacích podmínek je vhodné navrhnout požadovaný rozpočet a nechat na uchazečích, aby navrhli co mohou v rámci takového rozpočtu poskytnout. To umožní zadavateli evaluace větší kontrolu nad výdaji. Uchazeči by měli být vyzváni, aby detailně



**Strategický plán rozvoje města Třebíče na období 2008 – 2013: Realizační část: Metodika řízení, Akční plán 2008 - 2011**

rozepsali své náklady do základních kategorií obsahující například sběr dat, přípravu zprávy, práce v terénu atd.

▪ **Požadovaná odborná kvalifikace realizačního týmu**

Zadávací dokumentace by měla výslovně uvést požadavky na realizační tým. Obsahem by měly být požadované metodologické dovednosti, předchozí zkušenost s podobou evaluačních prací, znalost regionálních a institucionálních souvislostí, odborné zázemí a znalosti a schopnost zvládnout a odevzdat evaluaci včas. Předpokladem je nezávislost evaluačního týmu.

▪ **Struktura nabídky**

Pro usnadnění posuzování a poskytnutí vedení potencionálním žadatelům by v zadávací dokumentaci měla být uvedena přesná struktura nabídky.

▪ **Pravidla podání návrhu a kritéria hodnocení**

Dalšími skutečnostmi, které je nutno v zadávacích podmínkách uvést je termín pro podání nabídek, způsob zaslání (poštou, faxem, e-mailem), jak dlouho je nabídka platná atd. Dále je nutno zmínit kritéria, podle kterých budou návrhy hodnoceny.

### 3.1.3 Indikátory Strategického plánu rozvoje města Třebíče 2008 – 2013

Základním úkolem indikátoru je měřit, zda bylo dosaženo cíle vytyčeného rozvojovým programem. Indikátor vyjadřuje informace pomocí čísel a hodnotí tak efektivnost daného rozvojového dokumentu. Indikátor poskytuje jednoduše sdělitelnou a interpretovatelnou informaci.

Pro jednotlivá opatření Strategického plánu rozvoje města Třebíče pro období 2008 - 2013 byl zvolen následující soubor indikátorů výsledků a dopadů. Tyto indikátory měří, co bylo v rámci programových aktivit vytvořeno, jaké výstupy jednotlivé aktivity přinesly a k jakým následkům vedla realizace jednotlivých opatření.

Tab.č.2: Přehled indikátorů SPRM Třebíče

Název indikátoru	Cílová hodnota	Měrná jednotka	Zdroj ověření
Počet projektů – plánovaných	<b>33</b>	Počet	Zastupitelstvo města
Počet realizovaných projektů	<b>15</b>	Počet	Statistiky poskytovatelů grantů Odbor finanční Zastupitelstvo města Odbor rozvoje a investic
Počet realizovaných projektů z dotací EU	<b>10</b>	Počet	Statistiky poskytovatelů grantů Odbor finanční Zastupitelstvo města Odbor rozvoje a investic
Počet navázaných nových partnerství	<b>10</b>	Počet	Tajemník úřadu Odbor rozvoje a investic Web města
Počet akčních plánů	<b>2</b>	Počet	Zastupitelstvo města Web města
Celkový objem financí získaných z dotací	<b>400</b>	mil. Kč	Odbor finanční Web města
Nové pracovní místa v souvislosti	<b>1.000</b>	Pracovních	Úřad práce



s realizací projektů		míst	Statistiky firem
Počet projektů mezinárodní spolupráce	<b>3</b>	Projekty	Web města Zastupitelstvo města
Počet projektů zvyšujících atraktivitu města	<b>7</b>	Projekty	Projektová dokumentace Web města
Počet projektů zvyšujících kvalitu bydlení ve městě	<b>3</b>	Počet	Projektová dokumentace Web města
Počet rekonstruovaných, vystavených nebo modernizovaných objektů pro volný čas, kulturu a sport	<b>3</b>	Počet	Projektová dokumentace Web města Zastupitelstvo města
Počet rekonstruovaných nebo modernizovaných objektů pro vzdělávání	<b>6</b>	Počet ZŠ	Projektová dokumentace Web města Zprávy pro SFŽP Zastupitelstvo města
Ušetřené náklady vlivem zajištění energetických úspor objektů pro vzdělávání, sociální služby a zdravotnictví	<b>130</b>	Ročně/objekt (v tis. Kč)	Finanční výkazy ZŠ Zastupitelstvo města Faktury Web města
Zvýšení počtu turistů a návštěvníků ve městě	<b>10</b>	%	Web města Statistiky IC ve městě Statistiky CzechTourism
Počet nových cyklotras ve městě	<b>3</b>	Počet	Zprávy města Web města Zastupitelstvo města Statistiky ČSÚ Statistiky CzechTourism
Počet nových cyklotras ve městě	<b>100</b>	km	Zprávy města Web města Zastupitelstvo města Statistiky ČSÚ Statistiky CzechTourism
Počet obyvatel napojených na kanalizaci	<b>95</b>	%	Statistiky ČSÚ Statistiky MŽP a SFŽP Web města Zastupitelstvo města
Počet objektů veřejné správy napojených na jednotnou IT síť	<b>123</b>	Počet objektů VS	Statistiky města Web města Weby ostatních organizací

## 3.2 Finanční plán a návrh financování

### 3.2.1 Finanční plán Strategického plánu rozvoje města Třebíče 2008 – 2013

Jednotlivá opatření Strategického plánu rozvoje města Třebíče pro období 2008 - 2013 se od sebe z hlediska finanční náročnosti značně odlišují. Na jedné straně se vyskytují aktivity, jejichž realizace nevyžaduje téměř žádné finanční výdaje (jedná se například o spolupráci s příslušnými institucemi za účelem zlepšení současného stavu ve městě), na druhé straně stojí aktivity vyžadující vysoké investice (např. do dopravní infrastruktury, podnikatelské infrastruktury nebo sociální a zdravotní infrastruktury). Při realizaci programového dokumentu bude finanční plán sestaven vždy pro každý rok samostatně, ve vazbě na rozpočet města.



**Finanční plán bude stanoven vždy pro následující rok, formou schvalování rozpočtu města a vyčleněním prostředků vynakládaných v souvislosti s realizací Strategického plánu rozvoje města Třebíče pro období 2008 – 2013.**

### 3.2.2 Návrh financování Strategického plánu rozvoje města Třebíče 2008 – 2013

Realizační nástroje uvedené ve strategické části Strategického plánu rozvoje města Třebíče pro období 2008 – 2013 budou financovány z několika zdrojů. Jednotlivé zdroje financování jsou uvedeny v následujícím přehledu. Nejvýznamnějším zdrojem financování jsou strukturální fondy EU, kterým je v návrhu financování věnována nejpodstatnější část a jsou zmíněny konkrétní priority a opatření včetně dostupných zdrojů pro financování jednotlivých realizačních aktivit. Za účelem udržitelného spolufinancování projektových záměrů Akčního plánu v rámci SPRM Třebíče je vhodné zpracovat finanční analýzu města, studii uplatnění PPP (strategie PPP) a případně zvážit restrukturalizaci úvěrového zatížení. Pro strategický plán rozvoje města se nabízí následující zdroje financování:

#### a) Státní rozpočet České republiky

Jednotlivá opatření mohou být naplňována prostřednictvím projektů – realizačních nástrojů financovaných z prostředků státního rozpočtu. Do financování projektů se státní rozpočet ČR bude v následujícím období pravděpodobně zapojovat především formou spolufinancování projektů realizovaných v rámci strukturálních fondů EU.

#### b) Rozpočet kraje Vysočina

Jako další zdroj financování pro aktivity města Třebíče se nabízí dotační programy kraje Vysočina, které mají charakter veřejných výdajových programů a jsou financované z konkrétních kapitol rozpočtu kraje. Dotační tituly kraje Vysočina jsou vyhlašovány samostatně vždy podle příslušnosti k jednotlivým odborům Krajského úřadu kraje Vysočina a pro každé následující období, které zpravidla činí 1 rok.

#### c) Rozpočet města Třebíče

Rozpočet města Třebíče je významným nástrojem ovlivňujícím dlouhodobý ekonomický potenciál území. Je důležitým nástrojem realizace záměrů lokální politiky, nástrojem prosazování vlastního poslání územní samosprávy a nástrojem vedoucím k prosazování zájmů a preferencí obyvatelstva spádového území. Rozpočet města bude v období 2008 – 2013 financovat kromě aktivit v souvislosti se Strategickým plánem rozvoje města Třebíče i běžné aktivity, které primárně se strategickým plánem nespojují, ale jsou zásadní pro bezproblémový výkon veřejné správy v regionu. Výdaje bezprostředně související se Strategickým plánem rozvoje města Třebíče pro období 2008 – 2013 jsou určeny vyčleněním prostředků na tento strategický plán při schvalování rozpočtu města na následující rok.

#### d) Ostatní rozpočty jednotlivých implementujících subjektů

Rozpočty a finanční prostředky ostatních implementujících subjektů jsou významné z hlediska financování realizačních nástrojů spadajících do **přímé kompetence ostatních subjektů**, tzn. realizovaných nezávisle na městě Třebíči.

#### e) Strukturální a jiné fondy EU

Strukturální a jiné fondy EU tvoří nejvýznamnější zdroj financování Strategického plánu rozvoje města Třebíče. Z toho důvodu se jimi zabývá i tento návrh financování programu. Města, obce a jimi zřizované organizace jsou potenciálním příjemcem většiny prostředků ze strukturálních fondů 2007 – 2013. Blížší informace uvádí následující podkapitola - Návrh financování SPRM Třebíče pro období 2008 – 2013 z prostředků strukturálních fondů EU.





#### f) Partnerství veřejného a soukromého sektoru

Model PPP (z anglického Public Private Partnership) je forma spolupráce mezi orgány veřejné správy a podnikatelskou sférou za účelem zajištění financování, výstavby, obnovy, správy či údržby veřejné infrastruktury nebo poskytování veřejné služby. Model PPP lze také chápat jako dlouhodobě smluvně upravený vztah mezi orgány veřejné správy a soukromým sektorem, který vede k plnění veřejných úkolů, při němž požadované zdroje podléhají společnému řízení a projektová rizika jsou účelně rozdělena mezi podílejší se partnery dle schopnosti tato rizika zvládat. Cílem této spolupráce je získat vyšší hodnotu za veřejným sektorem vynaloženými finančními prostředky, dále také vyšší efektivitu a kvalitu veřejných služeb. Právní rámec PPP upravuje zákon č. 139/2006 Sb., o koncesních smlouvách a koncesním řízení (koncesní zákon).

#### g) Úvěrové financování

Úvěrové financování je důležitým nástrojem realizace rozvojových programů a jeví se jako vhodný nástroj pro financování projektů, jejichž nositelem je město velikostní kategorie Třebíče. V rámci úvěrového financování je jedním z důležitých aspektů potřeba plánování a řízení rizik.

### 3.2.3 Návrh financování Strategického plánu rozvoje města Třebíče pro období 2008 – 2013 z prostředků strukturálních fondů EU

Návrh financování SPRM Třebíče uvádí následující tabulka.

Tab.č.3: Přehled finančních zdrojů dle operačních programů a komunitárních programů EU

Opatření	Podopatření	Finanční zdroje
A.1 – Bydlení	A.1.1 – Podpora nového bydlení	Integrovaný OP – 5.2
	A.1.2 – Regenerace a opravy stávajícího bytového fondu	
	A.1.3 – Přeměna brownfields na bydlení	
A.2 – Školství, zdravotnictví a sociální služby	A.2.1 – Modernizace a rozvoj školství – investiční akce	ROP Jihovýchod – 3.2, 3.4 OP Životní prostředí – 3.2.1
	A.2.2 – Modernizace a rozvoj školství – neinvestiční akce	OP Vzdělávání pro konkurenceschopnost – priority 1 a 2 Program Mládež
	A.2.3 – Modernizace a rozvoj zdravotnictví	ROP Jihovýchod – 3.2, 3.4 Integrovaný OP – 3.2
	A.2.4 – Modernizace a rozvoj sociálních služeb	ROP Jihovýchod – 3.2 OP Životní prostředí – 3.2.1 Integrovaný OP – 3.1
A.3 – Sport, kultura a volný čas	A.3.1 – Budování a modernizace sportovišť	ROP Jihovýchod – 3.2 OP ČR – Rakousko
	A.3.2 – Rozvoj kultury vč. investičních akcí	ROP Jihovýchod – 3.2 Program Culture OP ČR – Rakousko
	A.3.3 – Rozvoj možností pro volný čas obyvatel	Program Culture OP ČR – Rakousko Program Mládež
A.4 – Vzhled města		ROP Jihovýchod – 3.2 OP Životní prostředí
B.1 – Podnikání	B.1.1 – Podpora zakládání podniků a služeb	OP Podnikání a inovace – programy Start, Nemovitosti, ICT Program rozvoje venkova – I.3.2
	B.1.2 – Podpora rozvoje stávajících podniků	OP Podnikání a inovace – programy ICT, Inovace, Rozvoj, Nemovitosti, Marketing Program rozvoje venkova – I.1.1
	B.1.3 – Infrastruktura pro podnikání	OP Podnikání a inovace – programy Školící střediska, Potenciál, Spolupráce, Prosperita, Nemovitosti ROP Jihovýchod – 3.2
B.2 – Cestovní ruch	B.2.1 – Památky Unesco	ROP Jihovýchod – 2.1
	B.2.2 – Ostatní památky ve městě	ROP Jihovýchod – 2.1
	B.2.3 – Zakládání a rozvoj infrastruktury cestovního ruchu	ROP Jihovýchod – 2.1



**Strategický plán rozvoje města Třebíče na období 2008 – 2013: Realizační část: Metodika řízení, Akční plán 2008 - 2011**

	B.2.4 – Budování a modernizace stezek pro pěší, cyklisty, koně a lyžaře	ROP Jihovýchod – 2.1
	B.2.5 – Marketingové aktivity pro rozvoj cestovního ruchu	ROP Jihovýchod – 2.2 Integrovaný OP – priorita 4
B.3 – Lidské zdroje	B.3.1 – Vzdělávání zaměstnanců	OP Lidské zdroje a zaměstnanost – 1.1 OP Vzdělávání pro konkurenceschopnost – priorita 3 Program rozvoje venkova ČR – I.3.1
	B.3.2 – Vzdělávání a další formy podpory nezaměstnaným a osob ohrožených sociálním vyloučením	OP Lidské zdroje a zaměstnanost – 3.1, 3.3, 3.4 OP Vzdělávání pro konkurenceschopnost – priorita 3 Integrovaný OP – 3.2 OP Podnikání a inovace – program Start
	B.3.3– Celoživotní vzdělávání	OP Lidské zdroje a zaměstnanost – 1.1, priorita 3 OP Vzdělávání pro konkurenceschopnost – priorita 3 ROP Jihovýchod – 3.4
C.1 – Životní prostředí	C.1.1 – Revitalizace vodních ploch	OP Životní prostředí – priorita 1
	C.1.2 – Péče o krajinu	OP Životní prostředí – priorita 6
	C.1.3 – Protipovodňová ochrana	OP Životní prostředí – priorita 1
	C.1.4 – Environmentální vzdělávání vč. potřebné infrastruktury	OP Životní prostředí – priorita 7
C.2 – Technická infrastruktura	C.2.1 – Komunikační infrastruktura	ROP Jihovýchod – 3.2
	C.2.2 – Technická infrastruktura v oblasti životního prostředí (ČOV, kanalizace, vodovod)	OP Životní prostředí – priorita 1
	C.2.3 – Modernizace energetické sítě	
C.3 – Dopravní infrastruktura	C.3.1 – Budování a opravy komunikací vč. chodníků	ROP Jihovýchod – 1.1 OP Doprava
	C.3.2 – Doprava v klidu	ROP Jihovýchod – 1.1
	C.3.3 – Veřejná hromadná doprava	ROP Jihovýchod – 1.2, 1.4
D.1 – Veřejná správa	D.1.1 – Modernizace a úpravy objektů veřejné správy vč. pořízení vybavení	OP Životní prostředí – 3.2.1 ROP Jihovýchod – 3.2
	D.1.2 – Veřejná správa a ICT	Integrovaný OP – priority 1 a 2
	D.1.3 – Vzdělávání ve veřejné správě	OP Lidské zdroje a zaměstnanost – 4.1 a 4.2 OP Vzdělávání pro konkurenceschopnost – priorita 3 OP Mezinárodní spolupráce OP ČR – Rakousko
	D.1.4 – Kooperace města s dalšími subjekty v ČR a zahraničí	OP Mezinárodní spolupráce OP ČR – Rakousko
	D.1.5 - Zvyšování participace občanů při výkonu veřejné správy	Integrovaný OP – priority 1 a 2
D.2 – Bezpečnost	D.2.1 – Městská policie	Integrovaný OP – 3.4
	D.2.2 – Ostatní složky bezpečnosti	Integrovaný OP – 3.4
D.3 – Management, řízení a kontrola SPR města		



## 4. Akční plán na období 2008 – 2011

### 4.1 Akční plán - východiska

Akční plán je dokumentem zpracovaným na období let **2008 – 2011** s tím, že se počítá v tomto období se zahájením realizace vybraných projektových záměrů, přičemž jejich výčet není konečný a je možné jej aktualizovat v souladu s postupem uvedeným v této kapitole. Akční plán slouží městu Třebíči, případně dalším zúčastněným subjektům jako základní krátkodobý rozvojový dokument.

Akční plán je složen ze souboru aktivit – projektových záměrů, jejichž realizace zajistí postupnou implementaci strategie, resp. části strategie stanovené rozvojovým dokumentem města. Strategie rozvoje města Třebíče tvoří rámec pro aktivity rozsáhlého množství subjektů z veřejného, soukromého i neziskového/zájmového sektoru působících na území města. **Akční plán zahrnuje projekty, jejichž nositelem, resp. realizátorem je město Třebíč.**

Akční plán byl sestaven identifikací nepokrytých rozvojových oblastí města za úzké spolupráce s jeho vedením, s příslušnými zastupiteli a odpovědnými pracovníky Městského úřadu Třebíče v souladu s plánovanými aktivitami města pro nejbližší období. Jednotlivé projektové záměry obsažené v Akčním plánu jsou podrobně rozpracovány do tzv. projektové fiche (projektového listu) obsahující podrobný popis záměru.

**Akční plán je sestaven ve dvou rovinách.** V jedné z nich je zmíněno zařazení projektového záměru ve Strategickém plánu rozvoje města Třebíče pro období 2008 - 2013, ve druhé návrh financování, tzn. potenciální možnosti financování projektového záměru z prostředků strukturálních fondů EU.

Akční plán je nutné chápat jako „živý dokument“, jehož realizaci je nutno sledovat a případně dle aktuálních potřeb města doplňovat a aktualizovat. Pokud se v průběhu realizace strategického plánu vyskytnou nové projekty, jejichž povaha bude vyžadovat zařazení do akčního plánu, je třeba, aby takové záměry byly podrobeny postupu, na základě kterého bude záměr zhodnocen, posouzen a popsán tak, aby mohlo dojít k jeho zařazení mezi ostatní projekty uvedené v akčním plánu.

V obecné rovině je možné charakterizovat projekty, které jsou uvedeny v akčním plánu následujícím způsobem:

**Jedná se o projektové záměry, které mají strategický význam pro rozvoj území města Třebíče a jejich realizace je plánována v nejbližším období.**

**Při zařazování projektu do akčního plánu je vhodné, aby byl dodržen následující postup:**

1. Věcně příslušný odbor zpracuje projektový záměr ve formě projektové fiche (neboli projektového listu, viz. členění záměrů v akčním plánu).
2. Projektový záměr je předložen Odboru rozvoje a investic Městského úřadu Třebíče, který jej posoudí z hlediska formálních náležitostí (úplnost projektové fiche) a z hlediska souladu se strategickým plánem.
3. Odbor rozvoje a investic Městského úřadu Třebíče dále zejména posoudí, zda projektový záměr splňuje následující kritéria:
  - Nositelem projektového záměru je město Třebíč.
  - Projektový záměr uvedený má strategický význam pro rozvoj města Třebíče.
  - Jeho realizace je plánována v nejbližším období.
  - Město má zajištěny finanční prostředky na financování/dofinancování (v případě podpory z veřejných zdrojů) projektového záměru.



- Projektový záměr je v souladu s aktuálním územním plánem města.
4. Pokud projektový záměr splňuje uvedená kritéria, je předložen řídicímu a monitorovacímu orgánu strategického plánu, tzn. Zastupitelstvu města Třebíče ke schválení. V opačném případě je projektový záměr vrácen příslušnému odboru k přepracování.
  5. Pokud je projektový záměr schválen ze strany Zastupitelstva města Třebíče, je zařazen do Akčního plánu Strategického plánu rozvoje města Třebíče.

**Zodpovědnost za zařazení projektového záměru do akčního plánu má Zastupitelstvo města Třebíč**

## 4.2 Projektové záměry v rámci Akčního plánu 2008 - 2011

Následující tabulka představuje přehled prioritních projektů města Třebíče, které by měly být realizovány v letech 2008 – 2011. Projekty byly schváleny Zastupitelstvem města společně s dalšími projekty (celkem 33 projektů), které jsou uvedeny v kapitole č. 5. 3 projekty regenerace panelových sídlišť byly pro účely akčního plánu spojeny do jedné akce. Akční plán také uvažuje s projekty v problémovém okruhu B na opravy památek cestovního ruchu, které již byly předloženy do programu ROP Jihovýchod.

Prioritní osa	Název projektu	Zařazení dle SPRM	Náklady akce (v tis.Kč)	Vhodný zdroj financování
PO A: Kvalita života	Přístavba nové tělocvičny při ZŠ Horka Domky	A.2.1	60.000	ROP NUTS II JV
	Zateplení a výměna oken ve školských zařízeních	A.2.1	155.000	OP Životní prostředí
	Revitalizace Karlova náměstí	A.4	50.000	ROP NUTS II JV
PO B: Podnikání a cestovní ruch	Obnova historického vstupu k bazilice sv. Prokopa v Třebíči	B.2.1	15.000	ROP NUTS II JV
	Stavební úpravy domu č.p.77, Blahoslavova	B.2.1	8.400	ROP NUTS II JV OPŽP
PO C: Infrastruktura a ŽP	Projekt ochrany vod Povodí Dyje II.	C.1.1	50.000 **	OP Životní prostředí
	Projekt ochrany vod Povodí Dyje III.	C.1.1	50.000 **	OP Životní prostředí
	Protipovodňová ochrana v centru města Třebíče - II. Etapa	C.1.3	135.000 *	OP Životní prostředí
	Odkanalizování místních částí města Třebíče	C.2.2	200.000	OP Životní prostředí

Pozn.: \* - podíl města je cca 8 000 tis. Kč, zbylou část hradí Povodí jako investor akce

\*\* - náklady akce jsou vyšší (cca 90 mil. Kč financuje ze svého svazek obcí) – viz projektové listy 6 a 7





## Projektový list č. 1

<b>Název projektu:</b>	<b>Přístavba nové tělocvičny při ZŠ Horka Domky</b>
<b>Zařazení v rámci SPRM:</b>	PO A: Kvalita života Opatření: A.2 – Školství, zdravotnictví a soc. služby Podopatření: A.2.1 – Modernizace a rozvoj školství – investiční akce
<b>Stručný popis:</b>	Projekt je zaměřen na realizaci výstavby nové tělocvičny ke zkvalitnění podmínek tělesné výchovy, která přispěje ke zlepšení hygienických a materiálních podmínek pro žáky i pedagogické pracovníky. Součástí záměru je i využití pro pořádání sportovních soutěží, které jsou začleněny v celoročním programu AŠSK - Asociace školních sportovních klubů. Dále využití nepovinných předmětů zaměřených na sportovní činnosti či zájmové tělovýchovné kroužky. V neposlední řadě budou mít lidé možnost široké nabídky sportovního využití a relaxace.
<b>Náklady akce v tis. Kč:</b>	60.000
<b>Cílová skupina:</b>	Město Třebíč ZŠ Horka Domky Žáci navštěvující ZŠ Pedagogové pracující na ZŠ
<b>Etapizace:</b>	-
<b>Cíle:</b>	Zvýšit možnosti vybavení školy pro výuku i volný čas mládeže Předcházení patologických jevů mládeže a dětí Zvýšení zdravotního stavu mládeže
<b>Přínosy:</b>	Zkvalitnění výuky Nové možnosti pro mimoškolní (mimovyučovací) aktivity Efektivnější využívání budovy tělocvičny
<b>Rizika:</b>	Město nebude mít zdroje na spolufinancování Tělocvična bude ničena a opotřebovávána uživateli, což povede k růstu nákladů na provoz Budova nebude efektivně využívána mimo vyučování
<b>Vhodný zdroj financování:</b>	Program: ROP pro NUTS II Jihovýchod Priorita: 3 – Rozvoj měst a obcí Oblast podpory: 3.2 – Rozvoj regionálních středisek Alokace financí: 58,8 mil. EUR
<b>Současný stav:</b>	Je zpracovaná studie, která má 3 varianty dle velikosti realizace
<b>Podmínky nutné pro realizaci:</b>	Stavební povolení Vyhlášení dotačního titulu Projektová dokumentace
<b>Projektový tým:</b>	Projektový manager Ekonom projektu Technik projektu – odpovídá za stavebně-realizační část Administrativa – pracovník ZŠ Zástupce ZŠ
<b>Odpovědný odbor:</b>	Odbor rozvoje a investic Odbor školství a kultury



## Projektový list č. 2

<b>Název projektu:</b>	<b>Zateplení a výměna oken ve školských zařízeních</b>
<b>Zařazení v rámci SPRM:</b>	PO A: Kvalita života Opatření: A.2 – Školství, zdravotnictví a soc. služby Podopatření: A.2.1 – Modernizace a rozvoj školství – investiční akce
<b>Stručný popis:</b>	Jedná se o výměnu stávajících oken a dveří v obvodovém plášti za plastové prvky a zateplení fasád v základních školách ve městě. V současné době jsou zpracovány projektové dokumentace, stavební povolení i energetické audity.
<b>Náklady akce v tis. Kč:</b>	155.000
<b>Cílová skupina:</b>	Město Třebíč Základní školy Žáci Pedagogové Rodiče dětí
<b>Etapizace:</b>	Každá základní škola = samostatný projekt, který má pak jednu etapu
<b>Cíle:</b>	Zajistit energetické úspory objektů základních škol ve městě Snížení nákladů na provoz a vytápění objektů Zajištění nového moderního vzhledu budov základních škol
<b>Přínosy:</b>	Zvýšení energetických úspor budov Úspora nákladů na vytápění objektů škol Snížení emisí
<b>Rizika:</b>	Státní fond životního prostředí nepodpoří všechny projekty škol Finanční náročnost akce Rostoucí ceny materiálů pro zateplení mohou ještě zvýšit celkový odhad nákladů
<b>Vhodný zdroj financování:</b>	Název programu: OP Životní prostředí Priorita: 3 – Udržitelné využívání zdrojů energie Oblast podpory: 3.2 – Realizace úspor energie a využití odpadního tepla Podoblast podpory: 3.2.1 - Realizace úspor energie Alokace pro 3.2: 309,6 mil. EUR
<b>Současný stav:</b>	Jsou zpracovány energetické audity, projektové dokumentace a stavební povolení.
<b>Podmínky nutné pro realizaci:</b>	Vyhlášení programu Určení priorit realizace jednotlivých škol
<b>Projektový tým:</b>	Projektový manager Ekonom projektu Technik projektu – odpovídá za stavebně-realizační část Administrativa Zástupce ZŠ Odborník na oblast ŽP a úspor energie
<b>Odpovědný odbor:</b>	Odbor rozvoje a investic Odbor školství a kultury



### Projektový list č. 3

<b>Název projektu:</b>	<b>Revitalizace Karlova náměstí</b>
<b>Zařazení v rámci SPRM:</b>	PO A: Kvalita života Opatření: A.4 – Vzhled města Podopatření: -
<b>Stručný popis:</b>	Záměrem revitalizace je vytvoření důstojného centrálního prostoru města, splňujícího zejména následující požadavky: <ul style="list-style-type: none"> <li>- Vytvoření prostoru pro shromažďování obyvatel a různé kulturní akce</li> <li>- Dopravní zklidnění náměstí</li> <li>- Zdůraznění jeho prostorové celistvosti</li> <li>- Návrat architektonických prvků (kašny, sochy)</li> </ul> <p>Nutnou podmínkou revitalizace je zbudování náhradních parkovacích prostor-viz. projektový list č. 30.</p>
<b>Náklady akce v tis. Kč:</b>	50.000
<b>Cílová skupina:</b>	Obyvatelé města Obyvatelé žijící v okolí Karlova náměstí Podnikatelské subjekty Město Třebíč
<b>Etapizace:</b>	-
<b>Cíle:</b>	Vytvoření reprezentativního a estetického prostoru v centru města Vytvořit prostor pro scházení se občanů města Vytvoření podmínek pro pořádání sportovních / kulturních akcí Vyřešení dopravní situace v centru města
<b>Přínosy:</b>	Vytvoření prostoru pro scházení se obyvatel Nové možnosti pro kulturní, sportovní a společenské akce na náměstí Vyřešení problematiky v oblasti dopravy Estetický vzhled – nové kašny, sochy
<b>Rizika:</b>	Náročnost projektu po finanční stránce Nespokojenost obyvatel s výsledným projektem
<b>Vhodný zdroj financování:</b>	Název programu: ROP pro NUTS II Jihovýchod Priorita: 3 – Rozvoj měst a obcí Oblast podpory: 3.2 – Rozvoj regionálních středisek Alokace: 58,8 mil. EUR
<b>Současný stav:</b>	Je zpracována studie schválená zastupitelstvem a projednaný veřejností
<b>Podmínky nutné pro realizaci:</b>	Stavební povolení Zajištění financí na spolufinancování Zpracování projektové dokumentace vč. rozpočtu
<b>Projektový tým:</b>	Projektový manager Ekonom projektu Technik projektu – odpovídá za stavebně-realizační část Administrativa Architekt
<b>Odpovědný odbor:</b>	Odbor rozvoje a investic Odbor životního prostředí



## Projektový list č. 4

<b>Název projektu:</b>	<b>Obnova historického vstupu k bazilice sv. Prokopa v Třebíči</b>
<b>Zařazení v rámci SPRM:</b>	PO B: Podnikání a cestovní ruch Opatření: B.2 – Cestovní ruch Podopatření: B.2.1 – Památky Unesco
<b>Stručný popis:</b>	V rámci projektu obnovení historického vstupu do Baziliky sv. Prokopa by mělo dojít k úpravě ploch Žerotínova náměstí, dále bude upravena kanalizace, veřejné osvětlení, staticky zajištěny hradební zdi a obnoven objekt nad průchodem na parcele st. 163 (součástí národní kulturní památky), jehož prostory budou využity pro účely výstavní. Při úpravách přístupných prostor k Bazilice sv. Prokopa se akce zaměří na úpravy komunikace, veřejného osvětlení a okolní zeleně. Zprůchodnění historického vstupu tak bude snadnější a bezpečnější spojnici mezi jednotlivými turistickými cíli (bazilikou, židovskou čtvrtí) a přispěje k zatraktivnění památek a naplňování potřeb zvyšujícího se zájmu o tyto památky.
<b>Náklady akce v tis. Kč:</b>	15.000
<b>Cílová skupina:</b>	Město Třebíč Návštěvníci města Podnikatelské subjekty v okolí baziliky Obyvatelé města
<b>Etapizace:</b>	-
<b>Přínosy:</b>	Obnova historického objektu Zatraktivnění památky CR Rozvoj infrastruktury CR Rozvoj podnikatelských možností Zvýšení počtu návštěvníků města Nové možnosti trávení volného času obyvatel
<b>Rizika:</b>	Projekt nebude podpořen v rámci programu ROP Město nebude mít finance na spolufinancování Nezájem ze strany občanů a návštěvníků o nově zrekonstruovanou budovu
<b>Vhodný zdroj financování:</b>	Program: ROP pro NUTS II Jihovýchod Priorita: 2 – Cestovní ruch Oblast podpory: 2.1 – Rozvoj infrastruktury cestovního ruchu Alokace financí: 133,8 mil. EUR
<b>Současný stav:</b>	Zpracována projektová dokumentace, územní rozhodnutí Žádost o dotaci vč. příloh Projekt byl předložen v rámci výzvy programu ROP
<b>Podmínky nutné pro realizaci:</b>	Projekt uspěje v konkurenci projektů v rámci výzvy programu ROP
<b>Projektový tým:</b>	Projektový manager Ekonom projektu Technik projektu – odpovídá za stavebně-realizační část Administrativa Architekt Odborník na oblast CR
<b>Odpovědný odbor:</b>	Odbor rozvoje a investic





## Projektový list č. 5

<b>Název projektu:</b>	<b>Stavební úpravy domu č.p. 77, Blahoslavova</b>
<b>Zařazení v rámci SPRM:</b>	PO B: Podnikání a cestovní ruch Opatření: B.2 – Cestovní ruch Podopatření: B.2.1 – Památky Unesco
<b>Stručný popis:</b>	Jedná se o dům, který byl v roce 2006 prohlášen za Kulturní památku. Nachází se v židovské čtvrti, která je zapsaná do seznamu UNESCO. Dům má přímou historickou návaznost na sousední Zadní synagogu. V minulosti byla část domu využívána jako vstup pro ženy do synagogy. Projekt zamýšlí rekonstrukci tohoto domu za účelem využití pro rozšíření výstavních prostor synagogy, zřízení stálé expozice židovského bydlení a interaktivních prostor.
<b>Náklady akce v tis. Kč:</b>	8.400
<b>Cílová skupina:</b>	Město Třebíč Návštěvníci města Podnikatelské subjekty v okolí baziliky Obyvatelé města
<b>Etapizace:</b>	-
<b>Přínosy:</b>	Obnova historického objektu Zatraktivnění památky CR Rozvoj infrastruktury CR Rozvoj podnikatelských možností Zvýšení počtu návštěvníků města Nové možnosti trávení volného času obyvatel
<b>Rizika:</b>	Projekt nebude podpořen v rámci programu ROP Město nebude mít finance na spolufinancování Nezájem ze strany občanů a návštěvníků o nově zrekonstruovanou budovu
<b>Vhodný zdroj financování:</b>	Program: ROP pro NUTS II Jihovýchod Priorita: 2 – Cestovní ruch Oblast podpory: 2.1 – Rozvoj infrastruktury cestovního ruchu Alokace financí: 133,8 mil. EUR
<b>Současný stav:</b>	Zpracována projektová dokumentace, stavební povolení Žádost o dotaci vč. příloh Projekt byl předložen v rámci výzvy programu ROP
<b>Podmínky nutné pro realizaci:</b>	Projekt uspěje v konkurenci projektů v rámci výzvy programu ROP
<b>Projektový tým:</b>	Projektový manager Ekonom projektu Technik projektu – odpovídá za stavebně-realizační část Administrativa Architekt Odborník na CR
<b>Odpovědný odbor:</b>	Odbor rozvoje a investic



## Projektový list č. 6

<b>Název projektu:</b>	<b>Projekt ochrany vod Povodí Dyje II.</b>
<b>Zařazení v rámci SPRM:</b>	PO C: Infrastruktura a životní prostředí Opatření: C.1 – Životní prostředí Podopatření: C.1.1 – Revitalizace vodních ploch
<b>Stručný popis:</b>	<p>Společná akce Svazku měst a obcí Vodovody a kanalizace a Města Třebíč, navazující na realizovanou akci Dyje I. Předchozím krokem bylo zpracování Generelu odvodnění Města Třebíče a Generelu vodovodu města Třebíče. Špatný technický stav kanalizačních stok a vodovodních řádů dokládají kamerové průzkumy a opakované poruchy. Následným záměrem města je na základě finančních možností města řešit komplexní úpravu ulic dotčených rekonstrukcí kanalizačních sběračů, tj. vybudovat nové povrchy komunikací, chodníků, rozšířit parkovací stání a regenerovat městskou zeleň.</p> <p><b>V rámci projektu DYJE II. se jedná o ulice či lokality:</b> lokalita Horka – Domky ( kde navazuje na Dyji I ) a Nové Dvory. V rámci ulic se jedná o okolí Karlova náměstí – Bráfova tř., ul. Přerovského, Hasskova, Jungmannova, Otmarova a stavba dešťové zdrže (za prodejnu Mountfield ) včetně kanalizačního sběrače na Smetanově nábřeží.</p> <p>Celková délka cca 6,5 km. Financováno za podpory prostředků z EU. Realizace 2008 – 2009 s možným přesahem do roku 2010.</p> <p><b>Část Svazku</b> – vodovodní řady, kanalizační sběrače <b>Část města Třebíč</b> – nové povrchy vybraných komunikací, chodníky, zeleň, VO</p>
<b>Náklady akce v tis. Kč:</b>	Svazek 90.000 Město Třebíč 50.000
<b>Cílová skupina:</b>	Obyvatelstvo města Obyvatelstvo Svazku Svazek Město Třebíč Podnikatelské subjekty
<b>Etapizace:</b>	-
<b>Cíle:</b>	Zlepšení stavu životního prostředí Zlepšení stavu vod Zlepšení stavu nakládání s odpadními vodami
<b>Přínosy:</b>	Environmentální přínosy Vyřešení problematiky nakládání s odpadními vodami Zvýšení kvality života pro místní občany Zlepšení technického stavu zařízení
<b>Rizika:</b>	Finance – akce je finančně náročná Nepodaří se naplnit ukazatele Nevhodnost výběru dodavatele akce Prodloužení doby realizace
<b>Vhodný zdroj financování:</b>	Program: OP Životní prostředí Priorita: 1 – Vodohospodářská infrastruktura a snižování rizika povodní Oblast podpory: 1.1 – Snižování znečištění vod Alokace financí: 1.496,2 mil. EUR
<b>Současný stav:</b>	Zpracovávají se projekty pro jednotlivé ulice



**Strategický plán rozvoje města Třebíče na období 2008 – 2013: Realizační část: Metodika řízení, Akční plán 2008 - 2011**

<b>Podmínky nutné pro realizaci:</b>	Stavební povolení Souhlas všech obcí s realizací projektového záměru Zajištění financí na realizaci projektu
<b>Projektový tým:</b>	Projektový manager Ekonom projektu Technik projektu – odpovídá za realizační část Administrativa Vodohospodář Zástupce Povodí Odborník na ŽP
<b>Odpovědný odbor:</b>	Odbor rozvoje a investic Odbor životního prostředí



## Projektový list č. 7

<b>Název projektu:</b>	<b>Projekt ochrany vod Povodí Dyje III.</b>	
<b>Zařazení v rámci SPRM:</b>	PO C:	Infrastruktura a životní prostředí
	Opatření:	C.1 – Životní prostředí
	Podopatření:	C.1.1 – Revitalizace vodních ploch
<b>Stručný popis:</b>	<p>Společná akce Svazku měst a obcí Vodovody a kanalizace a Města Třebíč, navazující na realizovanou akci Dyje I. Předchozím krokem bylo zpracování Generelu odvodnění Města Třebíče a Generelu vodovodu města Třebíče. Špatný technický stav kanalizačních stok a vodovodních řádů dokládají kamerové průzkumy a opakované poruchy. Následným záměrem města je na základě finančních možností města řešit komplexní úpravu ulic dotčených rekonstrukcí kanalizačních sběračů, tj. vybudovat nové povrchy komunikací, chodníků, rozšířit parkovací stání a regenerovat městskou zeleň.</p> <p><b>V rámci projektu DYJE III. se jedná o ulice či lokality např:</b> lokalita Horka – Domky, Nové Dvory, Podklášteří a Vnitřní město. Projekt řeší nejpodstatnější problémy na stokové síti města Třebíč, v rozsahu cca 8 km. Akce bude realizována s podporou Fondu soudržnosti EU a SFŽP ČR v období 2009 – 2011</p> <p><b>Část Svazku</b> – vodovodní řady, kanalizační sběrače  <b>Část města Třebíč</b> – nové povrchy vybraných komunikací, chodníky, zeleň, VO</p>	
<b>Náklady akce v tis. Kč:</b>	Svazek	92.000
	Město Třebíč	50.000
<b>Cílová skupina:</b>	Obyvatelstvo města Obyvatelstvo Svazku Svazek Město Třebíč Podnikatelské subjekty	
<b>Etapizace:</b>	-	
<b>Cíle:</b>	Zlepšení stavu životního prostředí Zlepšení stavu vod Zlepšení stavu nakládání s odpadními vodami	
<b>Přínosy:</b>	Environmentální přínosy Vyřešení problematiky nakládání s odpadními vodami Zvýšení kvality života pro místní občany Zlepšení technického stavu zařízení	
<b>Rizika:</b>	Finance – akce je finančně náročná Nepodaří se naplnit ukazatele Nevhodnost výběru dodavatele akce Prodloužení doby realizace	
<b>Vhodný zdroj financování:</b>	Program:	OP Životní prostředí
	Priorita:	1 – Vodohospodářská infrastruktura a snižování rizika povodní
	Oblast podpory:	1.1 – Snižování znečištění vod
	Alokace financí:	1.496,2 mil. EUR
<b>Současný stav:</b>	Zpracovávají se projekty pro jednotlivé ulice	
<b>Podmínky nutné pro realizaci:</b>	Stavební povolení Souhlas všech obcí s realizací projektového záměru Zajištění financí na realizaci projektu	
<b>Projektový tým:</b>	Projektový manager Ekonom projektu	





**Strategický plán rozvoje města Třebíče na období 2008 – 2013: Realizační část: Metodika řízení, Akční plán 2008 - 2011**

	<p>Technik projektu – odpovídá za realizační část</p> <p>Administrativa</p> <p>Vodohospodář</p> <p>Odborník na ŽP</p>
<b>Odpovědný odbor:</b>	<p>Odbor rozvoje a investic</p> <p>Odbor životního prostředí</p>



## Projektový list č. 8

<b>Název projektu:</b>	<b>Protipovodňová ochrana v centru města Třebíče - II. Etapa</b>
<b>Zařazení v rámci SPRM:</b>	PO C: Infrastruktura a životní prostředí Opatření: C.1 – Životní prostředí Podopatření: C.1.3 – Protipovodňová ochrana
<b>Stručný popis:</b>	Účelem záměru je ochrana centrální části města, jež je zároveň městskou památkovou zónou s čtvrtí zapsanou na seznamu UNESCO. Ochranné stavby budou situovány po obou březích řeky Jihlavy v jejím úseku mezi Podklášterským a Novodvorským mostem. Dle dosavadních podkladů bude na levém břehu pro ochranu čtvrti Zámostí aplikován systém mobilní stěny s jejím umístěním na rekonstruované nábřežní zdi, pozemky domů na Zdislavově ulici a v ulicích Smila Osovského a Hlavova budou chráněny betonovou zídou, nábřeží pravého břehu od ústí Stařečského potoka až k městským hradbám, jež se stanou součástí protipovodňového systému, bude mít navýšenou stávající kamennou protipovodňovou stěnu. Hlavním investorem stavby bude správce toku Povodí Moravy, s.p.
<b>Náklady akce v tis. Kč:</b>	135.000
<b>Cílová skupina:</b>	Město Třebíč Vlastníci domů a bytů ve městě Třebíči Občané města
<b>Etapizace:</b>	Víceetapový
<b>Cíl:</b>	Zajištění ochrany majetku před možnými povodněmi Zajištění ochrany životů obyvatel města před možnými povodněmi Dobudování protipovodňové ochrany ve městě
<b>Přínosy:</b>	Zabezpečení majetku a životů ve městě při povodních
<b>Rizika:</b>	Finanční náročnost Neodhadnutí nákladů na realizaci (špatné podloží, geologické podmínky)
<b>Vhodný zdroj financování:</b>	Program: OP Životní prostředí Priorita: 1 – Vodohospodářská infrastruktura a snižování rizika povodní Oblast podpory: 1.3 – Omezování rizik povodní Alokace financí: 100,8 mil. EUR
<b>Současný stav:</b>	Je zpracována dokumentace pro územní řízení, je také vydáno územní rozhodnutí. Nyní se zpracovává dokumentace pro stavební povolení.
<b>Podmínky nutné pro realizaci:</b>	Stavební povolení Vyhlášení dotačního titulu
<b>Projektový tým:</b>	Projektový manager Ekonom projektu Technik projektu – odpovídá za stavebně-realizační část Administrativa Zástupce hasičů Odborník na ŽP Vodohospodář
<b>Odpovědný odbor:</b>	Odbor rozvoje a investic Odbor životního prostředí



## Projektový list č. 9

<b>Název projektu:</b>	<b>Odkanalizování místních částí města Třebíče</b>
<b>Zařazení v rámci SPRM:</b>	PO C: Infrastruktura a životní prostředí Opatření: C.2 – Technická infrastruktura Podopatření: C.2.2 – Technická infrastruktura v oblasti ŽP
<b>Stručný popis:</b>	Záměrem je řešit odvedení splaškových vod z místních částí města kombinací gravitační a tlakové kanalizace na městskou čistírnu odpadních vod. Záměr se týká částí Račerovice, Budíkovice, Pocoucov, Ptáčov, Sokolí. Ve všech uvedených místních částech zůstane síť stávající kanalizace v provozu jako dešťová kanalizace. Záměr má široký vliv z hlediska zkvalitňování a péče o životní prostředí.
<b>Náklady akce v tis. Kč:</b>	200.000
<b>Cílová skupina:</b>	Město Třebíč Obyvatelstvo města Podnikatelské subjekty
<b>Etapizace:</b>	Víceetapový
<b>Cíl:</b>	Zajištění odkanalizování místních částí města Vyřešení problematiky odpadních vod ve městě Zvýšení kvality vody ve městě
<b>Přínosy:</b>	Zajištění vyšší kvality čištění odpadních vod Zvýšení počtu domácností napojených na kanalizaci Modernizace kanalizační soustavy ve městě Zlepšení stavu životního prostředí
<b>Rizika:</b>	Nákladovost akce Nemožnost realizovat všechny záměry
<b>Vhodný zdroj financování:</b>	Program: OP Životní prostředí Priorita: 1 – Vodohospodářská infrastruktura a snižování rizika povodní Oblast podpory: 1.1 – Snižování znečištění vod Alokace financí: 1.496,2 mil. EUR
<b>Současný stav:</b>	Stavební povolení, projektová dokumentace, tendrová dokumentace.
<b>Podmínky nutné pro realizaci:</b>	Vyhlášení programu Zajištění spolufinancování akce Vyřešení majetkových vztahů
<b>Projektový tým:</b>	Projektový manager Ekonom projektu Technik projektu – odpovídá za stavebně-realizační část Administrativa Odborník na ŽP – oblast ČOV a kanalizací Vodohospodář
<b>Odpovědný odbor:</b>	Odbor rozvoje a investic Odbor životního prostředí



## 5. Katalog ostatních projektových záměrů dle prioritních os

**Katalog projektových záměrů** doplňuje Akční plán jako takový a zobrazuje přehled všech ostatních možných projektových záměrů, které jsou navrženy městem Třebíčí (a schváleny Městským zastupitelstvem) jako vhodný projektový záměr k financování. Níže uvedené záměry jsou v různých fázích realizace a jsou rozděleny do skupin dle prioritních os, aby umožnili všem snadný přístup a rychlejší orientaci v textu. U každé podkapitoly je pak na začátku uveden vždy přehled projektových záměrů v rámci daného problémového okruhu.

V akčním plánu jsou uvedeny prioritní rozvojové projekty města, které budou realizovány v nejbližším programovacím období. Katalog projektových záměrů vhodně doplňuje tento Akční plán a nabízí přehled o dalších projektových záměrech, o jejichž následné realizaci je možné v případě potřeby rozhodnout samostatně.

**Městské zastupitelstvo** schválilo tyto projekty, které jsou uvedeny v následující tabulce. Tento seznam navazuje na projekty uvedené v kapitole 4: Akční plán.

Tab.č.4: Přehled projektových záměrů schválených Městským zastupitelstvem k dalšímu řešení

Číslo projektu	Projekt	Opatření
10	Regenerace panelových sídlišť v Třebíči	A.1.2
11	Revitalizace bývalého areálu BOPO na bydlení a služby (SOHO)	A.1.3
12	Rekonstrukce plaveckého areálu na Polance	A.3.1
13	Dostavba areálu veřejného krytého bazénu Laguna	A.3.1
14	Regenerace sportoviště Horka Domky „Rudá hvězda“ - vznik veřejně přístupného sportoviště – hřiště pro baseball, softball, t-ball hřiště pro děti	A.3.1
15	Rekonstrukce haly Leopolda Pokorného	A.3.1
16	Open air Jihlava – Podzámecká Niva	A.3.2
17	OPEN DOOR – dovybavení KD v Třebíči	A.3.2
18	Obnova parku Tyršovy sady v Třebíči	A.4
19	Obnova objektů v židovské čtvrti	B.2.1
20	Revitalizace zámeckého křídla – Předzámčí	B.2.2
21	Třebíčské cyklostezky a cyklotrasy	B.2.4
22	Cyklostezka Jihlava – Třebíč – Raabs	B.2.4
23	Oprava a odbahnění rybníků v majetku města	C.1.1
24	Revitalizace Týnského údolí	C.1.2
25	Rekonstrukce vodovodu a kanalizace Borovina-Bat'ovy domky	C.2.2
26	Rekonstrukce vodovodu a kanalizace Borovina – Hájenky	C.2.2
27	Pěší lávka přes ulici Rafaelova	C.3.1
28	Parkovací plochy-Otmarova ulice	C.3.2
29	Pořízení městských autobusů na CNG	C.3.3
30	Rekonstrukce prostoru ŽS Třebíč	C.3.3
31	Metropolitní síť města Třebíč	D.1.2





## 5.1 PO A: Kvalita života

Číslo projektu	Projekt	Opatření
<b>10</b>	Regenerace panelových sídlišť v Třebíči	<b>A.1.2</b>
<b>11</b>	Revitalizace bývalého areálu BOPO na bydlení a služby (SOHO)	<b>A.1.3</b>
<b>12</b>	Rekonstrukce plaveckého areálu na Polance	<b>A.3.1</b>
<b>13</b>	Dostavba areálu veřejného krytého bazénu Laguna	<b>A.3.1</b>
<b>14</b>	Regenerace sportoviště Horka Domky „Rudá hvězda“ - vznik veřejně přístupného sportoviště – hřiště pro baseball, softball, t-ball hřiště pro děti	<b>A.3.1</b>
<b>15</b>	Rekonstrukce haly Leopolda Pokorného	<b>A.3.1</b>
<b>16</b>	Open air Jihlavka – Podzámecká Niva	<b>A.3.2</b>
<b>17</b>	OPEN DOOR – dovybavení KD v Třebíči	<b>A.3.2</b>
<b>18</b>	Obnova parku Tyršovy sady v Třebíči	<b>A.4</b>



## Projektový list č. 10

<b>Název projektu:</b>	<b>Regenerace panelových sídlišť v Třebíči</b>
<b>Zařazení v rámci SPRM:</b>	<p>PO A: Kvalita života          Opatření: A.1 - Bydlení          Podopatření: A.1.2 – Regenerace a opravy stávajícího bytového fondu</p> <p>Parkovací plochy:          PO C: Infrastruktura a životní prostředí          Opatření: C.3 – Dopravní infrastruktura          Podopatření: C.3.2 – Doprava v klidu</p>
<b>Stručný popis:</b>	<p><b>Projektový záměr 1: Sídlíště Hájek – Fr. Hrubína:</b></p> <p>Dle zpracované studie: <b>“Regenerace sídliště Třebíč – Hájek 2”</b> z hlediska časového realizace rozdělena do několika etap, a to:</p> <p><b>A - ulice M. Majerové a Fr. Hrubína</b> – severozápadní část: nové řešení parkovacích ploch a chodníků na ul. Fr. Hrubína, úprava zeleně, dle jednotné koncepce, výstavba nových boxů pro popelnice, nový mobiliář a osvětlení.</p> <p><b>B – ulice M. Majerové a Fr. Hrubína</b> – střední část s částí areálu mateřské školy: začlenění areálu do veřejných ploch, úprava doplnění parkovacích stání a chodníků, umístění dětského hřiště, úprava zeleně dle jednotné koncepce, výstavba nových boxů pro popelnice, nový mobiliář a osvětlení.</p> <p><b>C – ulice Fr. Hrubína</b> – jihozápadní část s částí areálu mateřské školy, začlenění areálu do veřejných ploch, úprava a doplnění parkovacích stání a chodníků, umístění dětského hřiště, úprava zeleně, dle jednotné koncepce, výstavba nových boxů pro popelnice, nový mobiliář a osvětlení.</p> <p><b>D – ulice Fr. Hrubína</b> – střední část: úprava a doplnění parkovacích stání a chodníků, úprava zeleně, dle jednotné koncepce, výstavba nových boxů pro popelnice, nový mobiliář a osvětlení.</p> <p><b>E – ulice M. Majerové a Fr. Hrubína</b> – východní část, úprava a doplnění parkovacích stání a chodníků, úprava zeleně, dle jednotné koncepce, výstavba nových boxů pro popelnice, nový mobiliář a osvětlení, umístění parkovacího domu.</p> <p><b>Projektový záměr 2: Sídlíště Borovina</b>  <b>Projektový záměr 3: Sídlíště Horka Domky</b></p> <p>Prvním krokem bude zpracování studie regenerace na základě požadavků, které vyplynou z projednání s občany.          Druhým krokem pak bude samotná regenerace, a to:</p> <ul style="list-style-type: none"> <li>• úprava veřejných prostranství</li> <li>• dovybavení mobiliářem a úpravou veřejné zeleně přispěje ke zvýšení kultury bydlení</li> <li>• úpravy by měly z větší části vyřešit problém parkování – ve smyslu jasného vymezení stávajících parkovacích ploch a vybudování ploch nových</li> <li>• zlepšení celkové dopravní obslužnosti.</li> <li>• opravy včetně vybudování nových chodníků</li> <li>• všechny nově zpevněné plochy budou řešeny tak, aby bylo umožněno jejich užívání osobami s omezenou schopností pohybu a orientace</li> <li>• opravy a modernizace panelových domů (zajištění energetických úspor, modernizace zařízení a vybavení)</li> </ul>
<b>Náklady akce v tis. Kč:</b>	<p>PZ1 – 40.000          PZ2 a PZ 3 – 100.000</p>



**Strategický plán rozvoje města Třebíče na období 2008 – 2013: Realizační část: Metodika řízení, Akční plán 2008 - 2011**

<b>Cílová skupina:</b>	Obyvatelé panelových domů Uživatelé prostranství v okolí panelových domů Město Třebíč
<b>Cíle projektu:</b>	Cílem projektu je zvýšit atraktivitu města a kvalitu bydlení ve městě.
<b>Etapizace:</b>	Projekt je rozdělen na několik etap.
<b>Přínosy:</b>	Zvýšení kvality života obyvatel panelových domů Řešení energetických úspor objektů Modernizace objektů panelových domů a okolních prostranství Rozvoj občanské vybavenosti občanů Zvýšení standardu života obyvatel Rozvoj volnočasových aktivit a kultury prostředí v sídlištích
<b>Rizika:</b>	Zhoršování stavu budov Nezajištění financí na všechny akce Po revitalizaci prostoru dojde k jeho ničení, což povede k růstu nákladů oprav
<b>Vhodný zdroj financování:</b>	Program: Integrovaný operační program Priorita: 5 – Národní podpora územního rozvoje Oblast podpory: 5.2 – Zlepšení prostředí problémových sídlišť Alokace financí: 226,6 mil. EUR
<b>Současný stav:</b>	PZ1: Dokumentace pro územní řízení PZ2 a PZ3: Je zpracovaná studie pro územní řízení
<b>Podmínky nutné pro realizaci:</b>	Územní rozhodnutí Stavební povolení, popř. jiné povolení dle zákona Projektová dokumentace Mít vypracovaný IPRM Sídliště musí mít min. 20.000 obyvatel
<b>Projektový tým:</b>	Projektový manager Ekonom projektu Technik projektu – odpovídá za stavebně-realizační část Administrátor projektu – odpovídá za zpracování zpráv a organizaci projektu Architekt – odpovídá za realizaci výsadby a dalších doplňků v rámci sídliště Administrativa
<b>Odpovědný odbor:</b>	Odbor rozvoje a investic



## Projektový list č. 11

<b>Název projektu:</b>	<b>Revitalizace bývalého areálu BOPO na bydlení a služby (SOHO)</b>
<b>Zařazení v rámci SPRM:</b>	<p>PO A: Kvalita života  Opatření: A.1 - Bydlení  Podopatření: A.1.3 – Přeměna brownfields na bydlení</p> <p>PO C: Infrastruktura a životní prostředí  Opatření: C.3 – Dopravní infrastruktura  Podopatření: C.3.1 – Budování a opravy komunikací vč. chodníků</p>
<b>Stručný popis:</b>	<p>Areál má být postupně přeměněn na nové centrum čtvrti Borovina s bydlením a širokým spektrem vybavenosti, přičemž budou zachovány všechny hodnotné součásti původního závodu. Podmínkou úspěšné revitalizace je změna územního plánu města, kterou bude řešeno nejen nové funkční využití území, ale také zásady dopravního napojení na stávající komunikace</p> <p>Vlastní realizace se bude odehrávat v součinnosti s městem Třebíč, které bude zajišťovat realizaci dopravní a technické infrastruktury. Před započítím celkové revitalizace je nutné vyřešit dopravní napojení dle nové koncepce využití celého areálu. Ta předpokládá vybudování hlavní kruhové křižovatky na kterou je zpracována dokumentace pro územní řízení. Předpokládané náklady na vybudování kruhové křižovatky jsou 15. mil. Kč</p>
<b>Náklady akce v tis. Kč:</b>	15.000
<b>Cílová skupina:</b>	Město Třebíč Obyvatelé města Potenciální zájemci o bydlení v areálu BOPO Developeři
<b>Etapizace:</b>	Demolice dožilých objektů a příprava území, rekonstrukce vybraných budov pro účely bydlení Nové bytové domy.
<b>Přínosy:</b>	Zvýšení počtu bytových jednotek ve městě Nové využití areálu Odstranění stávajícího nevyhovujícího stavu Příliv obyvatel do města
<b>Rizika:</b>	Nezájem ze strany obyvatel Vysoké ceny Nesoulad mezi bydlením a výrobou v rámci bývalého areálu
<b>Vhodný zdroj financování:</b>	ROP pro NUTS II Jihovýchod
<b>Současný stav:</b>	Je zpracována studie revitalizace celého areálu a dokumentace pro územní řízení na hlavní komunikační křižovatku.
<b>Podmínky nutné pro realizaci:</b>	Vyhlášení dotačního titulu pro dopravní infrastrukturu Komunikace s developery pro realizaci stavební části
<b>Projektový tým:</b>	Projektový manager Ekonom projektu Technik projektu – odpovídá za stavebně-realizační část Administrativa
<b>Odpovědný odbor:</b>	Odbor rozvoje a investic





## Projektový list č. 12

Název projektu:	Rekonstrukce plaveckého areálu na Polance
Zařazení v rámci SPRM:	PO A: Kvalita života Opatření: A.3 – Sport, kultura a volný čas Podopatření: A.3.1 – Budování a modernizace sportovišť
Stručný popis:	Již v první etapě projektu byla provedena rekonstrukce technologie úpravy vody, na rok 2008 a 2009 je pak uvažováno s dokončením rekonstrukce, zejména z městského rozpočtu. Je také plánováno rozšířit stávající možnosti areálu, např. beach-volejbal, restaurace, vodní atrakce.
Náklady akce v tis. Kč:	40.000
Cílová skupina:	Obyvatelé města Návštěvníci
Etapizace:	-
Přínosy:	Zkvalitnění prostor areálu Nové možnosti trávení volného času Zlepšení stavu a kvality vody
Rizika:	Nákladnost akce Nezískání dotace z programu ROP neumožní realizovat doprovodné akce Nezájem ze strany uživatelů
Vhodný zdroj financování:	ROP pro NUTS II Jihovýchod
Současný stav:	Zrekonstruovaná technologie úpravy vody Je zpracovaná studie
Podmínky nutné pro realizaci:	Vyjádření stavebního úřadu Podrobný rozpočet akce Vyhlášení dotačního titulu
Projektový tým:	Projektový manager Ekonom projektu Technik projektu – odpovídá za stavebně-realizační část Administrativa
Odpovědný odbor:	Odbor rozvoje a investic



### Projektový list č. 13

<b>Název projektu:</b>	<b>Dostavba areálu veřejného krytého bazénu Laguna</b>
<b>Zařazení v rámci SPRM:</b>	PO A: Kvalita života Opatření: A.3 – Sport, kultura a volný čas Podopatření: A.3.1 – Budování a modernizace sportovišť
<b>Stručný popis:</b>	Projekt řeší zkvalitnění služeb plaveckého areálu Laguna výstavbou zařízení pro různé vodní atrakce vč. vybudování venkovního vyhřívaného bazénu se slanou vodou v návaznosti na upravenou zelenou plochu s možností letního využití. Dále jsou navržena beach-volejbalová hřiště, hřiště s umělou ledovou plochou včetně tribuny. V prostoru hlavní budovy je dále navržena střelnice s využitím pro městskou a státní policii a veřejnost.
<b>Náklady akce v tis. Kč:</b>	175.000
<b>Cílová skupina:</b>	Město Třebíč Občané města Občané okolních menších sídel Návštěvníci a turisté Podnikatelé v blízkosti krytého bazénů – služby
<b>Etapizace:</b>	-
<b>Cíl:</b>	Zvýšit možnosti trávení volného času pro obyvatele města Zvýšení image města Zkvalitnění služeb areálu Laguna Postavit nové zařízení pro volnočasové aktivity Přilákání dalších návštěvníků mimo obyvatel města
<b>Přínosy:</b>	Nové možnosti trávení volného času pro obyvatele města i okolí Rozvoj infrastruktury pro volný čas i CR Zvýšení příjmů podnikatelů v oblasti služeb Zlepšení zdravotní stavu obyvatel Zvýšení image města
<b>Rizika:</b>	Nákladnost akce Projekt neprojde v konkurenci ostatních projektů na rozvoj kvality života obyvatel a rozvoje možností trávení volného času Nepodaří se získat finance na všechny atrakce pro obyvatele
<b>Vhodný zdroj financování:</b>	ROP pro NUTS II Jihovýchod
<b>Současný stav:</b>	Dokumentace pro územní rozhodnutí
<b>Podmínky nutné pro realizaci:</b>	Vyhlášení dotačního titulu Územní rozhodnutí, stavební povolení Zajištění financí na spolufinancování
<b>Projektový tým:</b>	Projektový manager Ekonom projektu Technik projektu – odpovídá za stavebně-realizační část Administrativa
<b>Odpovědný odbor:</b>	Odbor rozvoje a investic



### Projektový list č. 14

<b>Název projektu:</b>	<b>Regenerace sportoviště Horka Domky „Rudá hvězda“ - vznik veřejně přístupného sportoviště – hřiště pro baseball, softball, t-ball hřiště pro děti</b>
<b>Zařazení v rámci SPRM:</b>	PO A: Kvalita života Opatření: A.3 – Sport, kultura a volný čas Podopatření: A.3.1 – Budování a modernizace sportovišť
<b>Stručný popis:</b>	Záměrem projektu je regenerace starého fotbalového hřiště v části Horka Domky „Rudá hvězda“ a přebudování této nevyužívané plochy na veřejné sportoviště se zaměřením na baseball, softball, t-ball a chvíle oddechu. V areálu vzniknou dvě hřiště určené pro všechny věkové kategorie, součástí je vybudování dětského hřiště. V této lokalitě vznikla nová obchodní zóna a tak regenerací tohoto sportoviště vznikne velká travnatá plocha a tím plynulý přechod ze zastavěné části města do obchodní zóny. V současné době není na Vysočině žádné sportoviště tohoto druhu.
<b>Náklady akce v tis. Kč:</b>	16.500
<b>Cílová skupina:</b>	Obyvatelé města Rodiny s dětmi Obyvatelé okolních sídel Návštěvníci města
<b>Etapizace:</b>	-
<b>Přínosy:</b>	Nové možnosti trávení volného času Vybudování sportoviště v místní části Revitalizace současné plochy
<b>Rizika:</b>	Nezájem ze strany obyvatel Město neobdrží na realizaci projektu dotaci z EU
<b>Vhodný zdroj financování:</b>	ROP pro NUTS II Jihovýchod
<b>Současný stav:</b>	Zpracovaná dokumentace pro územní řízení.
<b>Podmínky nutné pro realizaci:</b>	Vyhlášení dotačního titulu
<b>Projektový tým:</b>	Projektový manager Ekonom projektu Technik projektu – odpovídá za stavebně-realizační část Administrativa
<b>Odpovědný odbor:</b>	Odbor rozvoje a investic



## Projektový list č. 15

<b>Název projektu:</b>	<b>Rekonstrukce haly Leopolda Pokorného</b>
<b>Zařazení v rámci SPRM:</b>	PO A: Kvalita života Opatření: A.3 – Sport, kultura a volný čas Podopatření: A.3.1 – Budování a modernizace sportovišť
<b>Stručný popis:</b>	Město nabylo budovu sportovní haly v roce 2007. Snahou je zrekonstruovat tuto sportovní halu pro občany a nabídnout další možnosti trávení volného času.
<b>Náklady akce v tis. Kč:</b>	40.000 (orientační odhad)
<b>Cílová skupina:</b>	Obyvatelé města Obyvatelé okolních sídel Návštěvníci města
<b>Etapizace:</b>	Bude upřesněno
<b>Přínosy:</b>	Nové možnosti trávení volného času
<b>Rizika:</b>	Finanční náročnost
<b>Vhodný zdroj financování:</b>	ROP pro NUTS II Jihovýchod
<b>Současný stav:</b>	Studie posouzení stávajícího stavu s návrhem nutných oprav
<b>Podmínky nutné pro realizaci:</b>	Stavební povolení vč. dokumentace Vyhlášení dotačního titulu
<b>Projektový tým:</b>	Projektový manager Ekonom projektu Technik projektu – odpovídá za stavebně-realizační část Programový koordinátor – odpovídá za umístění sportovního náčiní a ploch v rámci haly dle kapacity budovy a zájmu občanů ve rámci města Administrativa
<b>Odpovědný odbor:</b>	Odbor rozvoje a investic





## Projektový list č. 16

<b>Název projektu:</b>	<b>Open air Jihlavka – Podzámecká Niva</b>
<b>Zařazení v rámci SPRM:</b>	PO A: Kvalita života Opatření: A.3 – Sport, kultura a volný čas Podopatření: A.3.2 – Rozvoj kultury vč. investičních akcí
<b>Stručný popis:</b>	Třebíčská část integrovaného projektu „Třebíčskem po vodě i po souši“ označovaná jako „Revitalizace zámeckého areálu + open-air Jihlavka (rozvoj rekreačního potenciálu říční nivy)“ byla po dohodě s odborem regionálního rozvoje KÚ kraje Vysočina redukována na aktivity související s revitalizací zámeckého parku a Podzámecké nivy. Redukovaný projekt obsahuje širokou škálu dílčích projektů zaměřených na vytvoření vhodných podmínek pro rekreační využití předmětného prostoru a pořádání kulturních akcí na podzámecké nivě – tj. realizace technické vybavenosti (meliorace, vodovod, kanalizace, veřejné osvětlení), výstavba provozního objektu a veřejného WC, realizace cestní sítě a přístupových komunikací, údržba zeleně a dosadby v zámeckém parku, výstavba dětského hřiště, amfiteátru a půjčovny loděk. Součástí projektu je také výměna již nevyhovující lávky na plovárně, která byla vybudována jako provizorní přemostění v období II. světové války. Nová lávka bude sloužit k přístupu a příjezdu automobilů (pouze záchranná služba, hasiči atd.) a jako pěší propojení s městskou částí Nehrado. Svou konstrukcí bude navazovat na již zbudovanou protipovodňovou zeď. Celý projekt je v souladu s koncepcí Zdravého města.
<b>Náklady akce v tis. Kč:</b>	50.000
<b>Cílová skupina:</b>	Město Třebíč Občané města a okolí Návštěvníci města
<b>Etapizace:</b>	-
<b>Přínosy:</b>	Revitalizace prostoru Zvýšení možností volného času občanů Příliv návštěvníků Rozvoj infrastruktury v rámci daného prostoru
<b>Rizika:</b>	Nákladný projekt Město nebude mít prostředky na spolufinancování Nebude vyhlášen vhodný dotační titul
<b>Vhodný zdroj financování:</b>	ROP pro NUTS II Jihovýchod
<b>Současný stav:</b>	Je zpracována dokumentace pro územní řízení
<b>Podmínky nutné pro realizaci:</b>	Územní rozhodnutí Stavební povolení vč. dokumentace Bude vyhlášen vhodný dotační titul
<b>Projektový tým:</b>	Projektový manager Ekonom projektu Technik projektu – odpovídá za stavebně-realizační část Administrativa Odborník na kongresovou turistiku
<b>Odpovědný odbor:</b>	Odbor rozvoje a investic



## Projektový list č. 17

<b>Název projektu:</b>	<b>OPEN DOOR – dovybavení KD v Třebíči</b>
<b>Zařazení v rámci SPRM:</b>	PO A: Kvalita života Opatření: A.3 – Sport, kultura a volný čas Podopatření: A.3.2 – Rozvoj kultury vč. investičních akcí
<b>Stručný popis:</b>	Účelem je dovybavení kulturního domu „Pasáž“ systémem videotechniky, prezentační technologie a pomocných zařízení (video/data projektor, kamerový systém, TV rozvody a další zařízení) tak, aby byl zajištěn kompletní servis pro pořádání regionálních, národních a mezinárodních konferencí, videokonferencí, a aby bylo umožněno např. konání přehlídek amatérské, poloprofesionální i profesionální tvorby. Tato technika by byla využitelná pro jakoukoliv jinou činnost jako jsou komponované pořady, přehlídky, koncerty, semináře, školení, apod. Součástí aktivit jsou také přestavby a rekonstrukce nutné pro dovybavení domu.
<b>Náklady akce v tis. Kč:</b>	10.000
<b>Cílová skupina:</b>	Občané města Občané okolních menších sídel využívající služeb kulturního domu Město Třebíč Podnikatelské subjekty Účastníci konferencí
<b>Etapizace:</b>	-
<b>Přínosy:</b>	Zkvalitnění podmínek pro kongresovou turistiku Modernizace objektu a vybavení Nové možnosti trávení volného času pro místní občany (vzdělávání apod.)
<b>Rizika:</b>	Nezájem ze strany organizátorů kongresů a obdobných akcí Nezájem ze strany obyvatel města a okolí o volnočasové akce v budově Nákup techniky, která v krátké době zastarává Nebude vyhlášen vhodný dotační titul Město nebude mít finance na spolufinancování
<b>Vhodný zdroj financování:</b>	ROP pro NUTS II Jihovýchod
<b>Současný stav:</b>	Zpracovaná studie
<b>Podmínky nutné pro realizaci:</b>	Projektová dokumentace k akci Zajištění financí na spolufinancování (vlastní zdroje, úvěr, PPP)
<b>Projektový tým:</b>	Projektový manager Ekonom projektu Technik projektu – odpovídá za stavebně-realizační část Administrativa
<b>Odpovědný odbor:</b>	Odbor rozvoje a investic



## Projektový list č. 18

<b>Název projektu:</b>	<b>Obnova parku Tyršovy sady v Třebíči</b>
<b>Zařazení v rámci SPRM:</b>	PO A: Kvalita života Opatření: A.4 – Vzhled města Podopatření: -
<b>Stručný popis:</b>	Snahou projektu je zabránit postupnému rozpadu výsadeb i architektonických prvků v parku (zejména opěrných zdí a schodišť s veřejným osvětlením). Při etapovité obnově opěrné zdi a schodiště a souběžné obnově přilehlé aleje bude současně rekonstruováno také veřejné osvětlení na Gorazdově náměstí podél opěrné zdi a na části ulice Kofránkova (kde dosud chybí, bude snahou vybudovat nové).
<b>Náklady akce v tis. Kč:</b>	30.000
<b>Cílová skupina:</b>	Město Třebíč Obyvatelé města
<b>Etapizace:</b>	Obnovu stavebních prvků lze rozdělit do mnoha etap v závislosti na způsobu financování. Obnova vegetačních prvků je rozhodnutím orgánu památkové péče rozdělena do dvou etap (postupná obnova aleje podél zpevněné páteřní cesty).
<b>Přínosy:</b>	Zvýšení provozní bezpečnosti parku, zvýšení ekologické stability území, zvýšení turistické atraktivnosti města, zvýšení návštěvnosti parku
<b>Rizika:</b>	Nebezpečí poškození dřevin určených k ponechání v průběhu provádění stavebních prací. Vysoké nároky na preciznost obnovy kvalitně provedených stavebních prvků pocházejících ze 30. let 20. století.
<b>Vhodný zdroj financování:</b>	OP Životní prostředí
<b>Současný stav:</b>	Je zpracovávána dokumentace pro územní rozhodnutí.
<b>Podmínky nutné pro realizaci:</b>	Územní rozhodnutí. Dokumentace pro stavební povolení. Stavební povolení.
<b>Projektový tým:</b>	Projektový manager Ekonom projektu Technik projektu – odpovídá za stavebně-realizační část Administrativa Odborník na dopady akce na ŽP
<b>Odpovědný odbor:</b>	Odbor rozvoje a investic Odbor životního prostředí



**Strategický plán rozvoje města Třebíče na období 2008 – 2013: Realizační část: Metodika řízení, Akční plán 2008 - 2011**

## **5.2 PO B: Podnikání a cestovní ruch**

<b>Číslo projektu</b>	<b>Projekt</b>	<b>Opatření</b>
<b>19</b>	Obnova objektů v židovské čtvrti	<b>B.2.1</b>
<b>20</b>	Revitalizace zámeckého křídla – Předzámčí	<b>B.2.2</b>
<b>21</b>	Třebíčské cyklostezky a cyklotrasy	<b>B.2.4</b>
<b>22</b>	Cyklostezka Jihlava – Třebíč – Raabs	<b>B.2.4</b>





## Projektový list č. 19

<b>Název projektu:</b>	<b>Obnova objektů v židovské čtvrti</b>
<b>Zařazení v rámci SPRM:</b>	PO B: Podnikání a cestovní ruch Opatření: B.2 – Cestovní ruch Podopatření: B.2.1 – Památky Unesco Podopatření: B.2.3 – Budování a rozvoj infrastruktury CR
<b>Stručný popis:</b>	Snahou je zajistit obnovu a rekonstrukci objektů v židovské čtvrti, které jsou zapsány na seznam památek Unesco. Objekty jsou v soukromém vlastnictví. Jedná se zejména o: - Podklášteří č.p. 85 (Blahoslavova ulice) – bývalý chudobinec, snahou je vybudovat penzion - Podklášteří č.p. 31 (Havlíčkovo nábřeží) – jedná se o bývalý sklad zeleniny, snahou je rozšířit hmotné prostředí území a rozšířit nabídku služeb, které zde scházejí v oblasti cestovního ruchu
<b>Náklady akce v tis. Kč:</b>	58.000
<b>Cílová skupina:</b>	Město Třebíč Židovská obec Návštěvníci města Obyvatelé města Třebíče Podnikatelské subjekty
<b>Etapizace:</b>	-
<b>Přínosy:</b>	Zlepšení stavu památek Rozšíření možností pro turisty a návštěvníky města Rozvoj cestovního ruchu Rozvoj infrastruktury a návazných služeb v oblasti CR Zvýšení ubytovací kapacity ve městě Růst propagace památek Unesco
<b>Rizika:</b>	Nebude vyhlášen program a dotační titul na danou oblast Město nebude mít finance na spolufinancování Potíže s památkáři při realizaci projektu
<b>Vhodný zdroj financování:</b>	ROP pro NUTS II Jihovýchod
<b>Současný stav:</b>	Zpracovaná studie Povolení památkářů
<b>Podmínky nutné pro realizaci:</b>	Stavební povolení Projektová dokumentace Soulad s památkáři Vypořádání majetkových vztahů
<b>Projektový tým:</b>	Projektový manager Ekonom projektu Technik projektu – odpovídá za stavebně-realizační část Administrativa Architekt Zástupce židovské obce ve městě Odborník na CR
<b>Odpovědný odbor:</b>	Odbor rozvoje a investic



## Projektový list č. 20

<b>Název projektu:</b>	<b>Revitalizace zámeckého křídla – Předzámčí</b>
<b>Zařazení v rámci SPRM:</b>	PO B: Podnikání a cestovní ruch Opatření: B.2 – Cestovní ruch Podopatření: B.2.2 – Ostatní památky ve městě
<b>Stručný popis:</b>	Podle stavebně historického průzkumu byl celý areál zámku původně založen jako Benediktinský klášter patrně ve 12. století. Nejstarší partie objektu předzámčí pocházejí patrně ze 13. století a jednalo se pravděpodobně o západní část severní zdi severního křídla. „Gotická“ vstupní brána na jižním okraji západního křídla předzámčí byla vystavena snad po roce 1450. Vzhledem ke své historii a návaznosti na románskou Baziliku sv. Prokopa, která je zapsána do kulturního seznamu dědictví UNESCO, a bývalého Valdštejnského zámku, si zaslouží i z hlediska zvýšení turistického zájmu zrekonstruování severního křídla včetně jižní věže. Záměrem je provedení generální opravy objektu, počínaje statickým zajištěním již narušené prostorové tuhosti objektu, restaurování poškozených částí a celkové konzervaci štukové a sgrafitové výzdoby s důrazem na prezentaci původního povrchu dekorativních architektonických prvků a jeho využití pro potřeby cestovního ruchu (rozšíření expozic, kvalitní ubytování, atd.).
<b>Náklady akce v tis. Kč:</b>	60.000
<b>Cílová skupina:</b>	Město Třebíč Muzeum Vysočiny Návštěvníci města
<b>Etapizace:</b>	-
<b>Přínosy:</b>	Rozvoj CR ve městě a okolí, příliv návštěvníků Rozvoj ubytovacích kapacit ve městě Rozvoj možností trávení volného času (muzeum)
<b>Rizika:</b>	Nákladný projekt Nebudou vyjasněny priority města v rámci budovy
<b>Vhodný zdroj financování:</b>	ROP pro NUTS II Jihovýchod
<b>Současný stav:</b>	Zpracovaná projektová dokumentace Stavební povolení
<b>Podmínky nutné pro realizaci:</b>	Vyjasnění priorit v rámci budovy Bude vyhlášen dotační titul
<b>Projektový tým:</b>	Projektový manager Ekonom projektu Technik projektu – odpovídá za stavebně-realizační část Administrativa Architekt Zástupce Muzea
<b>Odpovědný odbor:</b>	Odbor rozvoje a investic



## Projektový list č. 21

<b>Název projektu:</b>	<b>Třebíčské cyklostezky a cyklotrasy</b>
<b>Zařazení v rámci SPRM:</b>	PO B: Podnikání a cestovní ruch Opatření: B.2 – Cestovní ruch Podopatření: B.2.4 – Budování a modernizace stezek
<b>Stručný popis:</b>	<p>Jedná se o vybudování a dobudování cyklistických stezek a tras v intravilánu města. Přínos bude zejména pro dopravu ve městě a cestovní ruch. Podkladem je zpracovaný „Generel cyklodopravy ve městě Třebíči“, který řeší i sjízdnost města pro vozíčkáře a bruslaře na kolečkových bruslích. Jsou navrženy dvě páteří cyklostezky (pracovně nazvané <i>rekreační</i> a <i>železniční</i>). Postupná realizace těchto tras zvýší bezpečnost nejen cyklistů, ale také účastníků ostatních druhů dopravy.</p> <p>Cyklotrasa <b>Rekreační</b> - je vedena v celé délce podél řeky Jihlavy. Vychází z Poušova přes areál koupaliště. Podzámeckou nivou je dále vedena do oblasti Židovské čtvrti, kde pokračuje po ulici Zdislavina k Smetanovu mostu a dál podél řeky Jihlavy až po ulici Brněnskou, resp. napojení na polní cestu do Vladislavi. Její celková délka činí 4,799 km.</p> <p>Cyklotrasa <b>Železniční</b> - vychází od železniční zastávky Třebíč - Borovina po málo dopravně zatížených komunikacích funkční třídy C, za využití drážního mostu přes Libušino údolí se napojuje na oblast Sokolského areálu, železničního nádraží Třebíč, nemocnice a fotbalového areálu na ulici Sportovní. Končí lávkou přes řeku Jihlavu a napojením na trasu Rekreační v oblasti ulice Brněnská. Její celková délka, činí 4,474 km.</p>
<b>Náklady akce v tis. Kč:</b>	69.000
<b>Cílová skupina:</b>	Město Třebíč Turisté a cykloturisté Občané města Třebíče podnikatelé – půjčovna, kol, servis, ubytovací a stravovací zařízení
<b>Etapizace:</b>	každá z tras je brána jako jedna etapa
<b>Přínosy:</b>	Rozvoj cyklodopravy ve městě Zvýšení zdraví občanů Rozvoj infrastruktury CR Neatraktivní trasy zvolené pro realizaci projektu Zlepšení stavu životního prostředí ve městě a okolí
<b>Rizika:</b>	Nezájem ze strany občanů a turistů Finanční náročnost akce
<b>Vhodný zdroj financování:</b>	ROP pro NUTS II Jihovýchod
<b>Současný stav:</b>	Je zpracován generel cyklostezek – zde jsou obě dvě trasy uvedeny
<b>Podmínky nutné pro realizaci:</b>	Stavební povolení
<b>Projektový tým:</b>	Projektový manager Ekonom projektu Administrativa Odborník na ŽP a zdraví Odborník na budování cyklotras
<b>Odpovědný odbor:</b>	Odbor rozvoje a investic



## Projektový list č. 22

<b>Název projektu:</b>	<b>Cyklostezka Jihlava-Třebíč-Raabs</b>
<b>Zařazení v rámci SPRM:</b>	PO B: Podnikání a cestovní ruch Opatření: B.2 – Cestovní ruch Podopatření: B.2.4 – Budování a modernizace stezek
<b>Stručný popis:</b>	Jedná se o akci nadregionálního významu. Cyklostezka vede do rakouského Raabsu a součástí záměru je vybudování nových úseků cyklistické stezky, zprovoznění celé trasy a její značení. Celá stezka má cca 120 km. Přes území města a integrovaných obcí vede cca 13 km trasy. Hlavním cílem je přesunout cyklisty ze silnic na bezpečné komunikace, např. lesní polní cesty.
<b>Náklady akce v tis. Kč:</b>	100.000
<b>Cílová skupina:</b>	Turisté a cykloturisté Podnikatelé – půjčovny kol a servisy Občané města Třebíče
<b>Etapizace:</b>	Projekt je rozdělen na 4 etapy
<b>Cíl:</b>	Zvýšit možnosti trávení volného času pro občany města i další zájemce o cykloturistiku Zvýšení počtu km tras pro cyklisty Napojení cyklotrasy na mezinárodní trasy Rozvoj spolupráce mezi Třebíčí a ostatním městy, obcemi a subjekty na dané cyklotrase
<b>Přínosy:</b>	Zvýšení bezpečnosti přepravy ve městě Rozšíření možností trávení volného času Zvýšení turistického potenciálu města a regionu Propojení významných regionálních center a turistických zajímavostí Rozvoj nemotorové dopravy ve městě a okolí
<b>Rizika:</b>	Nezájem ze strany turistů Nevhodně zvolená trasa Konkurence ostatních cyklotras v okolí
<b>Vhodný zdroj financování:</b>	Program: ROP pro NUTS II Jihovýchod Priorita: 2 – Cestovní ruch Oblast podpory: 2.1 – Rozvoj infrastruktury cestovního ruchu Alokace financí: 133,8 mil. EUR
<b>Současný stav:</b>	Zpracovaná žádost vč. příloh Stavební povolení Projektová dokumentace
<b>Podmínky nutné pro realizaci:</b>	Zajištění spolupráce obcí, na kterých povede cyklotrasa Vypořádání majetkových vztahů na pozemcích, kde trasa povede
<b>Projektový tým:</b>	Projektový manager Ekonom projektu Administrativa Odborník na oblast dopadu na ŽP a zdraví Odborník na cykloturistiku
<b>Odpovědný odbor:</b>	Odbor rozvoje a investic





### 5.3 PO C: Infrastruktura a životní prostředí

Číslo projektu	Projekt	Opatření
23	Oprava a odbahnění rybníků v majetku města	C.1.1
24	Revitalizace Týnského údolí	C.1.2
25	Rekonstrukce vodovodu a kanalizace Borovina-Baťovy domky	C.2.2
26	Rekonstrukce vodovodu a kanalizace Borovina – Hájenky	C.2.2
27	Pěší lávka přes ulici Rafaelova	C.3.1
28	Parkovací plochy-Otmarova ulice	C.3.2
29	Pořízení městských autobusů na CNG	C.3.3
30	Rekonstrukce prostoru ŽS Třebíč	C.3.3



### Projektový list č. 23

<b>Název projektu:</b>	<b>Oprava a odbahnění rybníků v majetku města</b>
<b>Zařazení v rámci SPRM:</b>	PO C: Infrastruktura a životní prostředí Opatření: C.1 – Životní prostředí Podopatření: C.1.1 – Revitalizace vodních ploch
<b>Stručný popis:</b>	Jedná se o opravu a odbahnění rybníků v majetku města: <b>Lavický</b> - odbahnění dna rybníka, oprava bezpečnostního přelivu a nouzového přelivu, navýšení hráze rybníka <b>Zámíř</b> - odbahnění dna rybníka, oprava hráze rybníka, výstavba protierozního valu v levém břehu <b>Opatůvka</b> - odbahnění dna rybníka, oprava hráze rybníka, výstavba bezpečnostního přepadu. <b>Rybník I.</b> (dolní) v Lorenzových sadech - odbahnění a úprava litorální zóny, bezpečnostní přeliv, výpustné zařízení, odstranění odběrného objektu, úprava hráze <b>Rybník II.</b> (horní) v Lorenzových sadech - odbahnění a úprava litorální zóny, úprava bezpečnostního přelivu a hráze, výpustné zařízení. Revitalizace <b>vodní nádrže Lubí</b> a okolí - projekt předpokládá rekonstrukce hráze vodní nádrže a odbahnění
<b>Náklady akce v tis. Kč:</b>	42.000
<b>Cílová skupina:</b>	Město Třebíč Obyvatelé města a okolí Turisté a návštěvníci
<b>Etapizace:</b>	Projekt bude rozdělen do etap dle jednotlivých rybníků.
<b>Přínosy:</b>	Výrazné zvýšení ekologické stability území rybníků - zvýšení ochrany před povodněmi, zlepšení kvality vody, zlepšení podmínek pro mokřadní rostliny a vodní živočichy. Revitalizací vodní nádrže Lubí dojde k rozvoji volnočasových aktivit obyvatel, rozvoji infrastruktury cestovního ruchu, zvýšení kvality života obyvatel při zachování přírodních a krajinných hodnot území.
<b>Rizika:</b>	Zdroje financování a vyjasnění vlastnických vztahů k pozemkům, nezájem ze strany obyvatel a turistů, realizace pouze menší části projektu.
<b>Vhodný zdroj financování:</b>	OP Životní prostředí
<b>Současný stav:</b>	Pro každý rybník je zpracována dokumentace a je vydáno pravomocné stavební povolení.
<b>Podmínky nutné pro realizaci:</b>	Stavební povolení Zajištění souhlasu s majiteli okolních ploch Zajištění spolufinancí ze zdrojů EU, rozpočtu ČR nebo kraje
<b>Projektový tým:</b>	Projektový manager Ekonom projektu Technik projektu – odpovídá za stavebně-realizační část Administrativa Vodohospodář Odborník na ŽP
<b>Odpovědný odbor:</b>	Odbor rozvoje a investic Odbor životního prostředí



## Projektový list č. 24

<b>Název projektu:</b>	<b>Revitalizace Týnského údolí</b>
<b>Zařazení v rámci SPRM:</b>	PO C: Infrastruktura a životní prostředí Opatření: C.1 – Životní prostředí Podopatření: C.1.2 – Péče o krajinu
<b>Stručný popis:</b>	Celé Týnské údolí je díky své jedinečné poloze intenzivně rekreačně využíváno a zprostředkovává spojení centra s volnou krajinou. Revitalizací Týnského údolí o výměře 24,1 ha lze dosáhnout rozvoje přírodního a rekreačního potenciálu mimořádné kvality přímo v centru města Třebíče. Revitalizace spočívá zejména v provedení vegetačních úprav, a to především v obnovení skalní stepi na jižních svazích údolí, úpravě a rozšíření cestní sítě v údolí, především odclonění obytné zástavby a pohledové otevření údolí, tj. očistění od náletové zeleně, což zvýší bezpečnost pohybu lidí v údolí. Dále bude v rámci regenerace opravena a rozšířena stávající cestní síť, hlavní tahy budou doplněny veřejným osvětlením, bude provedena revitalizace (částečné odkrytí) vodního toku. Součástí záměru je rovněž vést údolím naučnou stezku a fitstezku, případně cyklostezku a vybavit údolí potřebným mobiliářem.
<b>Náklady akce v tis. Kč:</b>	50.000
<b>Cílová skupina:</b>	Město Třebíč Obyvatelstvo Podnikatelské subjekty Návštěvníci města a okolí
<b>Etapizace:</b>	<b>I. etapa</b> řeší centrální část od rybníku Baba po rybník Vodovodní <b>II. etapa</b> představuje část údolí od rybníku Vodovodní po rybník Týnský <b>III. etapa</b> řeší území od rybníka Vodovodní po rybník U Suchých
<b>Přínosy:</b>	Zvýšení rekreačně – sportovního potenciálu města. Výrazný vliv na zlepšení životního prostředí Obnovení výskytu stepních společenstev, provedení vegetačních úprav, odtrubnění toku, meandrování a zadržování vody v krajině.
<b>Rizika:</b>	Zdroje financování a vyjasnění vlastnických vztahů k pozemkům.
<b>Vhodný zdroj financování:</b>	OP Životní prostředí ROP pro NUTS II Jihovýchod
<b>Současný stav:</b>	Zpracovaná dokumentace pro územní rozhodnutí. Žádost o územní rozhodnutí.
<b>Podmínky nutné pro realizaci:</b>	Územní rozhodnutí Zajistit výkup pozemků, popř. se dohodnout s vlastníky pozemků.
<b>Projektový tým:</b>	Projektový manager Ekonom projektu Technik projektu – odpovídá za realizační část Administrativa Odborník na ŽP
<b>Odpovědný odbor:</b>	Odbor rozvoje a investic Odbor životního prostředí



## Projektový list č. 25

<b>Název projektu:</b>	<b>Rekonstrukce vodovodu a kanalizace Borovina-Baťovy domky</b>	
<b>Zařazení v rámci SPRM:</b>	PO C:	Infrastruktura a životní prostředí
	Opatření:	C.2 – Technická infrastruktura
	Podopatření:	C.2.2 – Technická infrastruktura v oblasti ŽP
<b>Stručný popis:</b>	V rámci realizace projektu dojde k rekonstrukci vodovodu a kanalizace.	
<b>Náklady akce v tis. Kč:</b>	45.000	
<b>Cílová skupina:</b>	Město Třebíč Občané města	
<b>Etapizace:</b>	-	
<b>Přínosy:</b>	Zvýšení procesu nakládání s odpadními vodami Zlepšení stavu vodohospodářské infrastruktury ve městě Zvýšení kvality vody Zvýšení kvality občanské vybavenosti Zlepšení životního prostředí	
<b>Rizika:</b>	Nebude vyhlášen dotační titul Město nebude mít zdroj na spolufinancování akce	
<b>Vhodný zdroj financování:</b>	OP Životní prostředí Národní dotace Ministerstva životního prostředí	
<b>Současný stav:</b>	Zpracován projekt pro územní řízení a stavební povolení	
<b>Podmínky nutné pro realizaci:</b>	Stavební povolení Vyhlášení dotačního titulu Vypořádání majetkových vztahů	
<b>Projektový tým:</b>	Projektový manager Ekonom projektu Technik projektu – odpovídá za stavebně-realizační část Administrativa Vodohospodář Odborník na ŽP	
<b>Odpovědný odbor:</b>	Odbor rozvoje a investic Odbor životního prostředí	





## Projektový list č. 26

<b>Název projektu:</b>	<b>Rekonstrukce vodovodu a kanalizace Borovina – Hájenky</b>
<b>Zařazení v rámci SPRM:</b>	PO C: Infrastruktura a životní prostředí Opatření: C.2 – Technická infrastruktura Podopatření: C.2.2 – Technická infrastruktura v oblasti ŽP
<b>Stručný popis:</b>	V rámci realizace projektu dojde k rekonstrukci vodovodu a kanalizace.
<b>Náklady akce v tis. Kč:</b>	30.000
<b>Cílová skupina:</b>	Město Třebíč Občané města
<b>Etapizace:</b>	-
<b>Přínosy:</b>	Zvýšení procesu nakládání s odpadními vodami Zlepšení stavu vodohospodářské infrastruktury ve městě Zvýšení kvality vody Zvýšení kvality občanské vybavenosti Zlepšení životního prostředí
<b>Rizika:</b>	Nebude vyhlášen dotační titul Město nebude mít zdroj na spolufinancování akce
<b>Vhodný zdroj financování:</b>	OP Životní prostředí Národní dotace Ministerstva životního prostředí
<b>Současný stav:</b>	Zpracován projekt pro územní řízení
<b>Podmínky nutné pro realizaci:</b>	Stavební povolení Vyhlášení dotačního titulu Vypořádání majetkových vztahů
<b>Projektový tým:</b>	Projektový manager Ekonom projektu Technik projektu – odpovídá za stavebně-realizační část Administrativa Vodohospodář Odborník na ŽP
<b>Odpovědný odbor:</b>	Odbor rozvoje a investic Odbor životního prostředí



## Projektový list č. 27

<b>Název projektu:</b>	<b>Pěší lávka přes ulici Rafaelova</b>
<b>Zařazení v rámci SPRM:</b>	PO C: Infrastruktura a životní prostředí Opatření: C.3 – Dopravní infrastruktura Podopatření: C.3.1 – Budování a opravy komunikací vč. chodníků
<b>Stručný popis:</b>	Lávka je navržena v místech trasy původní nebezpečné komunikace. Ta sloužila před vybudováním východního obchvatu města Třebíče k propojení celého sídliště Hájek – východ s rekreační krajinou v oblasti vodní plochy Lubí vč. navazujících cyklistických tras. Objekt lávky pro pěší navazuje na ulici Tolstého, protíná obchvat (ul. Rafaelova) a na druhé straně končí v návaznosti na stávající polní cestu. Lávka bude osvětlena a její součástí budou i přeložky inženýrských sítí.
<b>Náklady akce v tis. Kč:</b>	15.000
<b>Cílová skupina:</b>	Občané města Třebíče a okolí Turisté, cyklisté Město Třebíč
<b>Etapizace:</b>	-
<b>Přínosy:</b>	Napojení lokality Na Kopcích Zvýšení bezpečnosti provozu
<b>Rizika:</b>	Nezajištění financí Neefektivnost realizace z důvodu bezpečnosti a užívání Město bude muset projekt realizovat ze svých zdrojů
<b>Vhodný zdroj financování:</b>	ROP pro NUTS II Jihovýchod
<b>Současný stav:</b>	Vydáno stavební povolení.
<b>Podmínky nutné pro realizaci:</b>	Vypsání dotačního titulu ze strany kraje, ČR nebo EU
<b>Projektový tým:</b>	Projektový manager Ekonom projektu Technik projektu – odpovídá za stavebně-realizační část Administrativa
<b>Odpovědný odbor:</b>	Odbor rozvoje a investic Odbor dopravy



## Projektový list č. 28

<b>Název projektu:</b>	<b>Parkovací plochy - Otmarova ulice</b>
<b>Zařazení v rámci SPRM:</b>	PO C: Infrastruktura a životní prostředí Opatření: C.3 – Dopravní infrastruktura Podopatření: C.3.2 – Doprava v klidu
<b>Stručný popis:</b>	Záměrem je vybudování patra nad stávajícím parkovištěm z ul. Otmarovy a to do úrovně parkovací plochy za zimním stadionem. Horní parkovací plocha dosáhne kapacity cca 100 míst pro automobilové stání. Výškové úrovně budou spojeny schodištěm. Navrhovaný komplex Otmarova pokryje požadavky na parkovací stání pro východní část centra města. Navýšení kapacity bude velmi významné z hlediska potřeby parkování, ve spojení s činností zimního stadionu a odlehčení parkoviště na Karlově náměstí.
<b>Náklady akce v tis. Kč:</b>	50.000
<b>Cílová skupina:</b>	Město Třebíč Obyvatelé města Vlastníci automobilů
<b>Etapizace:</b>	-
<b>Přínosy:</b>	Zvýšení počtu stání pro obyvatele města a další vlastníky vozidel Vyřešení problematiky dopravy v klidu Zvýšení image města
<b>Rizika:</b>	Nezájem ze strany vlastníků vozidel Stanovení vysokých poplatků za parkování
<b>Vhodný zdroj financování:</b>	ROP pro NUTS II Jihovýchod
<b>Současný stav:</b>	V současné době jsou zpracovány 2 studie řešení.
<b>Podmínky nutné pro realizaci:</b>	Stavební povolení Projektová dokumentace pro stavební povolení
<b>Projektový tým:</b>	Projektový manager Ekonom projektu Technik projektu – odpovídá za stavebně-realizační část Administrativa
<b>Odpovědný odbor:</b>	Odbor rozvoje a investic Odbor dopravy



## Projektový list č. 29


<b>Název projektu:</b>	<b>Pořízení městských autobusů na CNG</b>
<b>Zařazení v rámci SPRM:</b>	PO C: Infrastruktura a životní prostředí Opatření: C.3 – Dopravní infrastruktura Podopatření: C.3.3 – Veřejná hromadná doprava
<b>Stručný popis:</b>	Snahou je pořídit nové autobusy na zemní plyn. Všechny aktivity tak povedou k modernizaci vozového parku, ale také ke snížení nákladů (ročně městské autobusy najezdí cca 900 tis. km) nebo ke snížení emisí karcinogenních pevných částic.
<b>Náklady akce v tis. Kč:</b>	100.000
<b>Cílová skupina:</b>	Dopravní podnik města Třebíče Město Třebíč Obyvatelé města Cestující autobusy
<b>Etapizace:</b>	Dvě etapy
<b>Přínosy:</b>	Modernizace vozového parku města Snížení prašnosti a emisí Využití alternativních zdrojů energie Snížení nákladů na provoz autobusů
<b>Rizika:</b>	Nezajištění dotace může způsobit pouze pomalý nákup vozidel a jejich obnovu Finanční náročnost akce
<b>Vhodný zdroj financování:</b>	ROP pro NUTS II Jihovýchod
<b>Současný stav:</b>	
<b>Podmínky nutné pro realizaci:</b>	Zajištění financí na spolufinancování akce Vyhlášení dotačního titulu
<b>Projektový tým:</b>	Projektový manager Ekonom projektu Administrativa Zástupce provozovatele MHD Odborník na ŽP
<b>Odpovědný odbor:</b>	Odbor rozvoje a investic





### Projektový list č. 30

<b>Název projektu:</b>	<b>Rekonstrukce prostoru ŽS Třebíč</b>
<b>Zařazení v rámci SPRM:</b>	PO C: Infrastruktura a životní prostředí Opatření: C.3 – Dopravní infrastruktura Podopatření: C.3.3 – Veřejná hromadná doprava
<b>Stručný popis:</b>	Obsahem záměru je rekonstrukce části prostoru železniční stanice v Třebíči zahrnující výstavbu jednoho mimoúrovňového nástupiště v místě stávajícího skladiště a boční nakládací rampy, která navazuje na rekonstrukci komunikací v prostoru přednádraží a rekonstrukci části jeho inženýrských sítí a je doplněná o vybudování nových a opravu stávajících parkovišť, která na ně navazují. Celek je uzavřen terénními a vegetačními úpravami. Stávající poloha autobusové zastávky v Bráfově třídě se dlouhodobě jeví jako nevyhovující pro velkou docházkovou vzdálenost k nádraží ČD a navíc s velkým převýšením, což snižuje atraktivitu železniční dopravy pro obyvatele města a okolí. Proto bude využita část přednádraží a část prostoru stanice k výstavbě nové komunikace spojující ul. Nádražní s Bráfovou třídou, dále k vybudování autobusových zastávek pro městské a příměstské autobusové dopravní linky a úpravě počtu parkovacích stání pro individuální dopravu. Celkem je navrženo 170 parkovacích stání, z toho 66 nových stání v ul. Nádražní, před nemocnicí bude zachováno 78 stání a nově zřízeno ve svahu ke trati ČD 26 stání. Při výjezdu z nemocnice bude na Bráfově ulici řešena vstříčná světelná křižovatka.
<b>Náklady akce v tis. Kč:</b>	80.000
<b>Cílová skupina:</b>	České dráhy Město Třebíč Provozovatel MHD ve městě Obyvatelé města Cestující Podnikatelské subjekty
<b>Etapizace:</b>	2 etapy
<b>Přínosy:</b>	Oživení železniční dopravy Zvýšení konkurenceschopnosti železniční dopravy v regionu Efektivní provoz železniční stanice Spojení železniční dopravy s autobusovou dopravou Zvýšení počtu parkovacích ploch v okolí železniční stanice
<b>Rizika:</b>	Nepodaří se propojit vhodně železniční a autobusovou dopravu Projekt nebude vybrán v rámci konkurence ostatních projektů Parkovací plochy budou využívat jiné osoby než cestující
<b>Vhodný zdroj financování:</b>	ROP pro NUTS II Jihovýchod
<b>Současný stav:</b>	Zpracována dokumentace k stavebnímu řízení
<b>Podmínky nutné pro realizaci:</b>	Stavební povolení Vyřešení majetkových vztahů v okolí železniční stanice
<b>Projektový tým:</b>	Projektový manager Ekonom projektu Technik projektu – odpovídá za stavebně-realizační část Administrativa Zástupce ČD Zástupce provozovatele MHD
<b>Odpovědný odbor:</b>	Odbor rozvoje a investic



**Strategický plán rozvoje města Třebíče na období 2008 – 2013: Realizační část: Metodika řízení, Akční plán 2008 - 2011**

## ***5.4 PO D: Management a veřejná správa***

<b>Číslo projektu</b>	<b>Projekt</b>	<b>Opatření</b>
<b>31</b>	Metropolitní síť města Třebíč	<b>D.1.2</b>



### Projektový list č. 31

<b>Název projektu:</b>	<b>Metropolitní síť města Třebíč</b>
<b>Zařazení v rámci SPRM:</b>	PO D: Management a veřejná správa Opatření: D.1 – Veřejná správa Podopatření: D.1.2 – Veřejná správa a ICT
<b>Stručný popis:</b>	Metropolitní síť Třebíč a okolí bude počítačová síť propojující 123 lokalit (objektů), nejen Městský úřad, ale také další organizace v Třebíči. Vybudování moderní, vysokokapacitní a kvalitní metropolitní sítě umožní v Třebíči: <ul style="list-style-type: none"> <li>- lepší, efektivnější a rychlejší komunikaci mezi jednotlivými odbory a dalšími institucemi ve městě, jedná se vedle Městského úřadu např. o školy, knihovnu, úřad práce a další instituce</li> <li>- rozvoj nových moderních a inovačních technologií ve vztahu města k občanům a podnikatelům (např. elektronická služba)</li> </ul>
<b>Náklady akce v tis. Kč:</b>	37.000
<b>Cílová skupina:</b>	Město Třebíč Zaměstnanci Městského úřadu Zaměstnanci ostatních organizací ve městě Třebíči Obyvatelé města a okolí, podnikatelé – mající z projektu sekundární přínos
<b>Etapizace:</b>	Víceetapový
<b>Přínosy:</b>	Zefektivnění komunikace mezi odbory Zefektivnění komunikace mezi úřadem a dalšími organizacemi ve městě Rozvoj informační společnosti a ICT Modernizace ICT zařízení ve městě, jeho/dalších organizacích Zefektivnění a urychlení některých procesů ve městě – mezi institucemi Vybudování standardizované a bezpečné privátní datové sítě příspěvkových organizací města, zájmových organizací města napojených na Městský úřad Vybudování napojení na síť budované krajem – např. ROWANET Vybudování páteřní veřejné datové sítě otevřené místním, regionálním a národním komerčním firmám, které poskytují telekomunikační služby vč. obsahu dále směrem k občanům města
<b>Rizika:</b>	Ztráta dat Nákladnost akce Vyřešení pouze části problematiky projektu Projekt nezíská podporu na všechny své akce a záměry, což povede k neefektivnímu rozvoji sítě města
<b>Vhodný zdroj financování:</b>	Integrovaný operační program
<b>Současný stav:</b>	Je zpracovaná tendrová dokumentace a územní rozhodnutí.
<b>Podmínky nutné pro realizaci:</b>	Součinnost všech organizací Vyhlášení programu, resp. oblasti podpory 2.1 programu IOP
<b>Projektový tým:</b>	Projektový manager Ekonom projektu Administrativa Odborník na IT – odpovědný za řešení ICT v rámci projektu Technik projektu – odpovědný za stavebně-technické řešení projektu
<b>Odpovědný odbor:</b>	Odbor rozvoje a investic Tajemník úřadu