



**MĚSTO
ŠLUKNOV**



Strategický plán rozvoje města Šluknov 2015 - 2025

Nejsevernější město České republiky

Atraktivní rozvíjející se město pro život, spojené s přírodou, které má budoucnost před sebou.

Obsah

ÚVOD	3
ANALYTICKÁ ČÁST STRATEGICKÉHO PLÁNU ROZVOJE MĚSTA.....	4
A. 1 CHARAKTERISTIKA OBCE	4
1. ÚZEMÍ.....	4
2. OBYVATELSTVO	9
2.1 Demografická situace	9
2.2 Zájmová činnost	13
2.3 Osvětová a informační a kulturní činnost	13
3. HOSPODÁŘSTVÍ	14
3.1 Ekonomická situace	14
3.2 Cestovní ruch.....	17
3.3 Trh práce	19
4. INFRASTRUKTURA.....	21
4.1 Technická infrastruktura.....	21
4.2 Dopravní infrastruktura.....	25
4.3 Dopravní obslužnost.....	28
5. VYBAVENOST	29
5.1 Bydlení	29
5.2 Školství a vzdělávání.....	30
5.3 Zdravotnictví	32
5.4 Sociální péče	32
5.5 Kultura.....	35
5.6 Sport.....	36
6. ŽIVOTNÍ PROSTŘEDÍ.....	36
6.1 Stav životního prostředí	36
6.2 Ochrana krajiny a životního prostředí	37
6.3 Odpadové hospodářství.....	38
7. SPRÁVA OBCE	39
7.1 Obecní úřad a kompetence obce	39
7.2 Bezpečnost	46
7.3 Vnější vztahy a vazby obce	48
8. SOUHRNNÉ VÝSLEDKY DOTAZNÍKOVÉHO ŠETŘENÍ MĚSTA ŠLUKNOV	49

A.2 VÝCHODISKA PRO NÁVRHOVOU ČÁST	49
2.1 Předchozí program rozvoje obce.....	49
2.2 SWOT analýza	50
B. NÁVRHOVÁ ČÁST STRATEGICKÉHO PLÁNU ROZVOJE MĚSTA.....	56
B. 1 STRATEGICKÁ VIZE.....	56
B. 2 DLOUHODOBÉ STRATEGICKÉ CÍLE (DSC):	57
B. 3 PROGRAMOVÉ PRIORITY (PP)	58
B. 4 PROGRAMOVÁ OPATŘENÍ (PO) A AKTIVITY (A) K NAPLNĚNÍ PROGRAMOVÝCH PRIORITY.....	65
B. 5 ROZVOJOVÉ AKTIVITY	69
B. 6 PODPORA REALIZACE STRATEGICKÉHO PLÁNU ROZVOJE MĚSTA ŠLUKNOV	89
B. 6. 1 ORGANIZAČNÍ ZABEZPEČENÍ REALIZACE STRATEGICKÉHO PLÁNU ROZVOJE MĚSTA.....	89
B. 6. 2 FINANCOVÁNÍ STRATEGICKÉHO PLÁNU ROZVOJE MĚSTA.....	90
B. 6. 3 MONITORING A EVALUACE REALIZACE STRATEGICKÉHO PLÁNU ROZVOJE MĚSTA.....	91
B. 6. 4 AKTUALIZACE STRATEGICKÉHO PLÁNU ROZVOJE MĚSTA	92
B. 6. 5 SCHVALOVACÍ DOLOŽKA	92

ÚVOD

Strategický plán rozvoje města Šluknov 2015 – 2025 (dále SPRM) je koncepčním rozvojovým dokumentem města. SPRM byl vyhotoven Programovým výborem a Pracovními skupinami ve spolupráci se zpracovatelem SPRM Ing. Luďkem Suchomelem, MBA. SPRM je sestaven ze dvou částí, Analytické části a Návrhové části.

Analytická část SPRM byla vyhotovena na základě posouzení vymezeného území, kde jako podklady byly použity informace z územně plánovací dokumentace, podklady z databáze a dokumentů jednotlivých odborů městského úřadu, statistické podklady a informace z ČSÚ, ČÚZK, Úřadu práce, Krajského úřadu Ústeckého kraje a informace z dalších souvisejících dokumentů, které mají vazbu rozvoj města Šluknov.

Návrhová část SPRM byla sestavena na základě potřeb řešeného území. Pro sestavení Návrhové části SPRM byly použity podklady z jednotlivých odborů městského úřadu. Současně byly jako vstupní podklady použity informace, názory a připomínky z dotazníkového šetření a veřejného projednání pracovního návrhu SPRM.

Strategický plán (SPRM) město potřebuje. SPRM je hlavní nástroj řízení rozvoje města. Na základě poznání situace ve městě a názorů a potřeb občanů, podnikatelů, zájmových organizací a dalších subjektů ve městě byly zformulovány představy o budoucnosti města spolu s činnostmi, vedoucími k naplnění dohodnutých představ. V dlouhodobém horizontu konkrétními kroky/projekty město směřuje k naplnění dlouhodobé vize a cílů. To by mělo vést k celkové stabilitě veřejné správy města.

ANALYTICKÁ ČÁST STRATEGICKÉHO PLÁNU ROZVOJE MĚSTA

A. 1 CHARAKTERISTIKA OBCE



1. ÚZEMÍ

Město Šluknov leží při severním okraji hranic státu se Spolkovou republikou Německo, resp. Svobodným státem Sasko.

Šluknov má status města, je součástí územního celku NUTS II Severozápad, Ústeckého kraje, okresu Děčín v jeho severovýchodním okraji. Funkci obce s rozšířenou působností plní město Rumburk.

Vzdálenosti do spádových sídel - do Prahy je 130 km, do Liberce a Ústí nad Labem je shodně 80 km. V roce 2003 byl ve městě otevřen hraniční přechod Rožany - Sohland i pro motorová vozidla, kde na Saské straně je do Drážďan cca 60km.

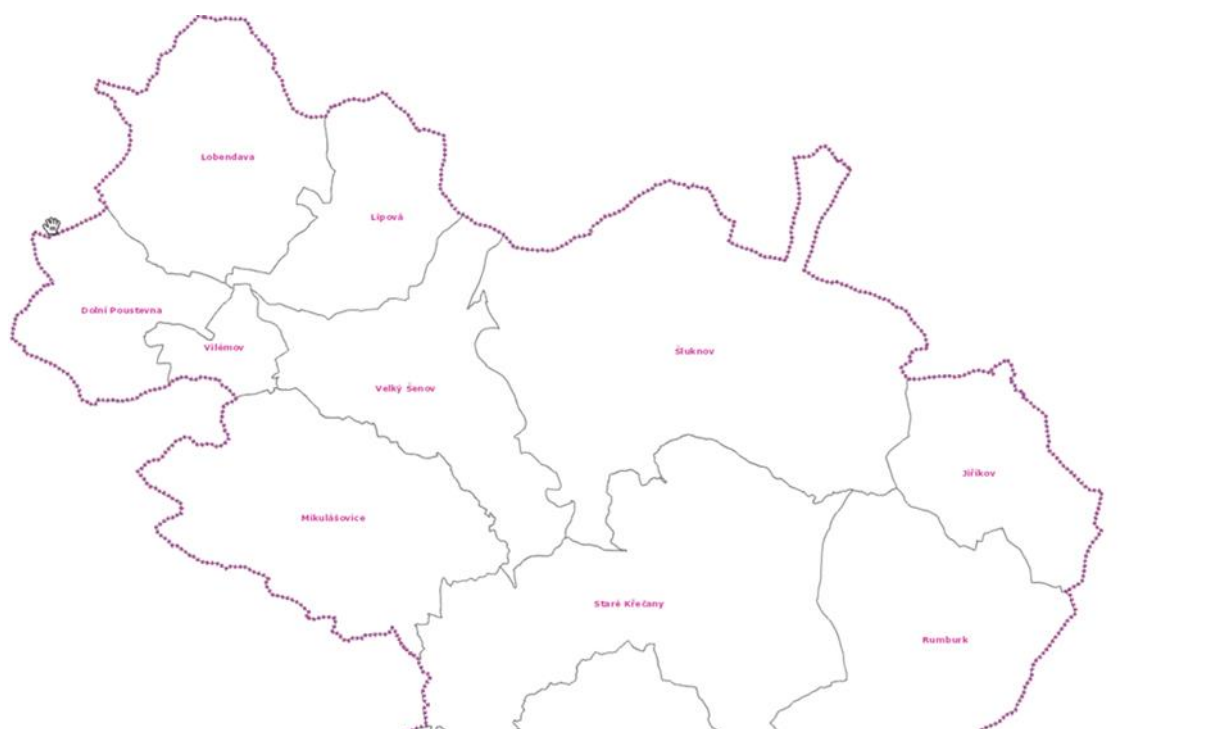
Leží v blízkosti tří velkoplošných chráněných území (CHKO), CHKO Labské pískovce (rozloha 324 km²), Národního parku České Švýcarsko (rozloha 79 km²) a CHKO Lužické hory (rozloha 267 km²).

Šluknov je nejsevernější město České republiky s cca 5.700 obyvateli, ležící uprostřed Šluknovského výběžku v rozsáhlém údolí v oblasti mírné pahorkatiny s okolními vrchy 400 až 500 metrů nad mořem s nejvyšším vrchem Šluknovské pahorkatiny – Hrazený, 610 m n. m. Lužický žulový masiv je jednou z největších žulových ploch ve střední Evropě s nadmořskou výškou 600 - 700 m. n. m). Území Šluknovské pahorkatiny spadá do povodí Labe, Nisy a Sprévy. Probíhá zde rozvodí mezi Severním a Baltským mořem. Geografickým podmínkám odpovídá také klima. Horské hřbety Lužických hor a Labských pískovců zabraňující pronikání jižního větru. Klima je drsné, bohaté na srážky, drsnější než v odpovídajících nadmořských výškách vnitřních Čech. Klimatické podmínky (podle E. Quita 1971) charakterizuje průměrná roční teplota vzduchu, která v oblasti kolísá s nadmořskou

výškou mezi 7,0 až 7,5°C podle měření klimatické stanice Šluknov (365 m. n. m.) z časové řady let 1931–1960. Pro období 1961 – 2009 došlo k výraznému vzrůstu průměrných ročních teplot o cca 0,9 – 1,0°C na 8,0 – 9,4°C, který se projevil zejména v zimních, méně v letních měsících. Průměrná roční výška srážek činí pro stanici Šluknov 794 mm z časové řady let 1931 – 1960. Příchod jara se opoždí o 7 – 14 dní. Proto bývá toto území často nazýváno „Česká Sibiř“.

S městem sousedí Rumburk, Jiříkov, Velký Šenova Staré Křečany. Šluknovský výběžek je kopcovitou hustě osídlenou krajinou, porostlou smrkovými lesy plnou měst a vesnic, řadou přírodních zajímavostí, do vnitrozemí České republiky vymezen Lužickými horami a vně hranicemi Německa. Toto území patřilo vždy mezi nejhustěji osídlené oblasti Českého státu, a to i za doby Rakousko-Uherské monarchie a bylo osídleno obyvatelstvem převážně německé národnosti.

Mapa Šluknovského výběžku s vyznačením hranic okolních obcí



Krajina okolí Šluknova je staletí obdělávanou urbanizovanou zemí. Nebyl zde těžký průmysl, ale vždy se jednalo o lehký zpracovatelský, ponejvíce textilní průmysl. Vzhledem k tomu je zde krajina zachovalá. Dopady působení člověkem na krajinu nejsou tak výrazné, jako v jiných oblastech severních Čech.

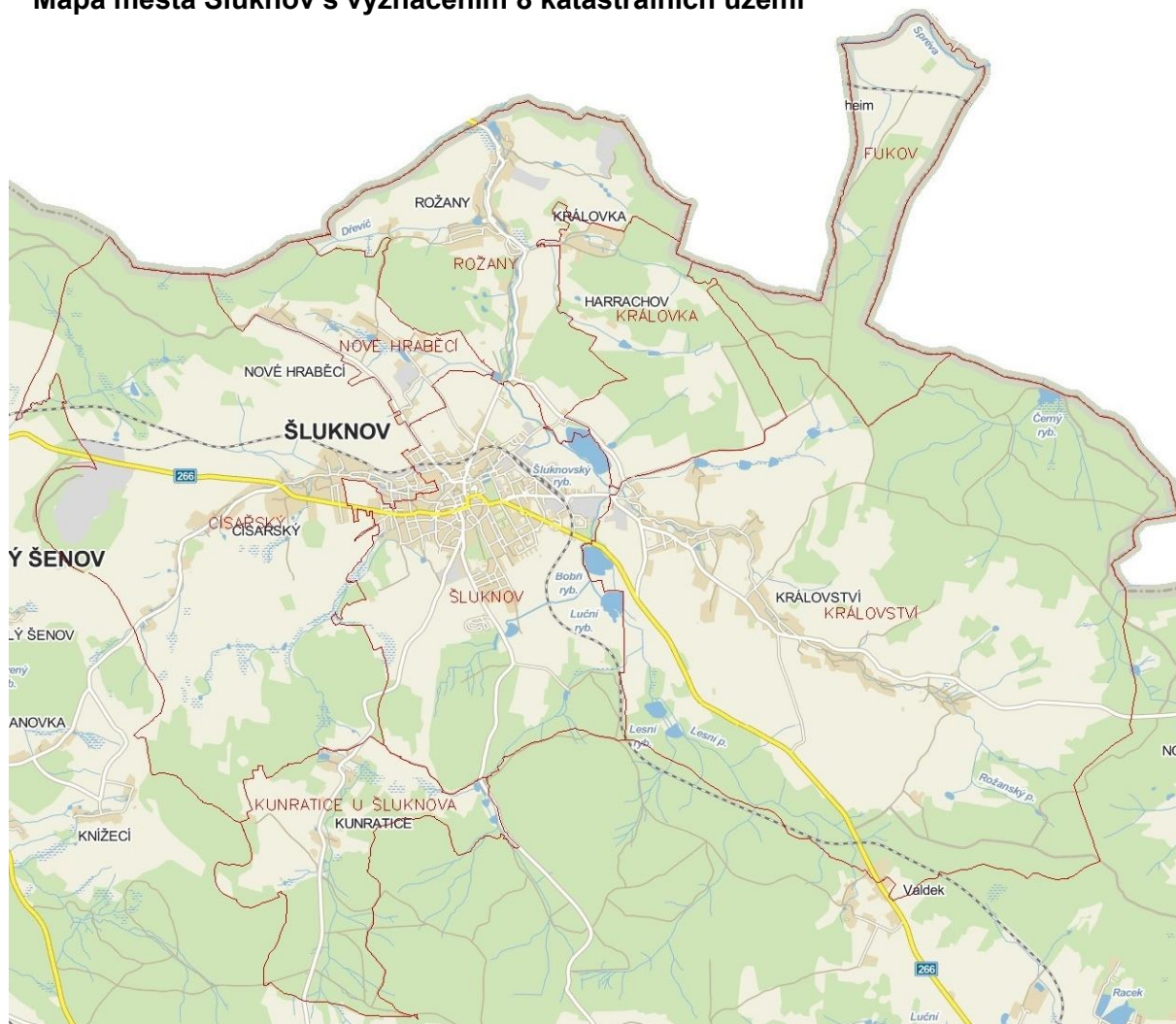
Katastrálně je území města členěno na 8 katastrů, kde nejvíce budov je evidováno na katastru Šluknov, bez budov je Fukov.

Název katastru	Číslo k. ú.	Rozloha (m ²)	Budovy celkem
Šluknov	762890	6204101	1274
Císařský	762849	10290031	266
Fukov	672700	2756603	-
Království	672696	16747145	329
Rožany	762881	4284065	124
Královka (Harrachov)	762857	2831578	34

Nové Hrabčíc	762873	1569966	67
Kunratice u Šluknova	762865	2783501	58

zdroj 1. 3. 2001 ČÚZK

Mapa města Šluknov s vyznačením 8 katastrálních území



CHARAKTERISTIKA JEDNOTLIVÝCH KATASTRŮ

Císařský (Kaiserswalde do roku 1946). Nachází se na západě Šluknova. Prochází zde silnice II/266. Je zde evidováno 219 adres. Trvale zde žije 469 obyvatel. Pamětihodnost - Památný strom Lípa v Císařském (51°0'21" s. š., 14°26'6" v. d.)

Královka (Königshain do roku 1946). Nachází se asi 2,5 km na sever od Šluknova. Je zde evidováno 24 adres. Trvale zde žije 18 obyvatel. Pamětihodnost - Památný strom Dub letní u Královky, v katastru Královky asi 1¼ km jv., v lese nad Šluknovským rybníkem (51°0'45" s. š., 14°28'22" v. d.) V katastrálním území Královka leží i osada Harrachov. Nachází se asi 1,5 km na sever od Šluknova. Jsou zde evidovány čtyři adresy. Trvale zde žije 5 obyvatel.

Království (Königswalde do roku 1946). Nachází se asi 3,5 km na východ od Šluknova. Je zde evidováno 279 adres. Trvale zde žije 526 obyvatel. Pamětihodnost - Památný strom Lípa srdčitá v Království (51°0' s. š., 14°29'2" v. d.).

Kunratice (Kunnersdorf). Nachází se asi 3 km na jih od Šluknova. Je zde evidováno 30 adres. Trvale zde žije 10 obyvatel.

Nové Hraběcí (Neu Grafenwalde). Nachází se asi 2 km na severozápad od Šluknova. Je zde evidováno 52 adres. Trvale zde žije 57 obyvatel. Památné stromy - Dub letní v Novém Hraběcí (51°0'55" s. š., 14°26'16" v. d.), Lípa velkolistá v Novém Hraběcí (51°1' s. š., 14°26'13" v. d.).

Rožany (Rosenhain). Nachází se asi 3 km na sever od Šluknova. Je zde evidováno 104 adres. Trvale zde žije 131 obyvatel.

Šluknov (Schluckenau). Katastr se nachází v centrální části města. Historické jádro je od roku 1992 městskou památkovou zónou. Trvale zde žije 4.153 obyvatel.

Fukov (Fugau) je bývalá nejsevernější obec Československé republiky, osídlená převážně německým obyvatelstvem. Dnes je její území evidováno jako základní sídelní jednotka městské části Království. Území ostře vyběhána sever asi 3 kilometry dlouhým a 600 metrů širokým pruhem území v těsné blízkosti německého města Oppach a s německou spolkovou zemí Sasko. S českým vnitrozemím je propojeno na jihu. Po druhé světové válce bylo německy mluvící obyvatelstvo odsunuto. Dne 23. září 1960 byl odstřelen kostel a budova školy. Tímto obec fakticky zanikla. V současnosti někdejší obec připomíná dřevěný kříž, který byl osazen 23. září 2000. Přístupný je i nedávno zrekonstruovaný bývalý hřbitov s křížovou cestou, v jehož blízkosti je turistický hraniční přechod (pouze pro chodce a cyklisty) do Německa. Územím protíná německá železnice na trati Drážďany – Žitava v délce asi 2 kilometry (nejsevernější trať na území Česka). Zastávka zde nikdy nebyla - vlaky pouze projíždějí. Nejbližší zastávka na východ je Neusalza-Spremberg, na západě je to Taubenheim a. d. Spree. Územím protéká řeka Spréva.

ZÁKLADNÍ PŘEHLED DAT MĚSTA ŠLUKNOV	
status:	město
NUTS 5 (obec):	CZ0421 562858
kraj (NUTS 3):	Ústecký (CZ042)
okres (NUTS 4):	Děčín (CZ0421)
obec s rozšířenou působností:	Rumburk
pověřená obec:	
historická země:	Čechy
katastrální výměra:	47.48 km ²
počet obyvatel:	5 589 (1. 1. 2014)
zeměpisné souřadnice:	51°0'14" s. š., 14°27'10" v. d.
nadmořská výška:	340 m n. m.
PSC:	407 77
zákl. sídelní jednotky:	24
části obce:	8
katastrální území:	8

zdroj ČSÚ

ZÁKLADNÍ STATISTICKÁ DATA O MĚSTĚ VZTAŽENO K ROKU 2013	HODNOTA	JEDNOTKA
Celková plocha území obce	4 745,62	[ha]
Výměra orné půdy	261,32	[ha]
Výměra zahrad	116,49	[ha]
Výměra ovocných sadů	2,56	[ha]
Výměra trvalých travních porostů	1 994,41	[ha]
Výměra zemědělské půdy	2 374,78	[ha]
Výměra lesní půdy	1 888,47	[ha]
Výměra vodních ploch	65,46	[ha]
Výměra zastavěných ploch	71,63	[ha]
Výměra ostatních ploch	345,28	[ha]

zdroj ČSÚ

Historie a historické souvislosti

Od počátků Českého státu náleželo toto území k českým zemím a bylo osídleno převážně obyvatelstvem německé národnosti.

Prvními pány oblasti byly podle dochovaných záznamů páni Berkové z Dubé, kteří měli državy jak na české straně hranice, tak i na německé. Za jejich správy se stává Šluknov správním a hospodářským centrem české části jejich panství. Na žádost Hynka Berky z Dubé byla obec v roce 1359 oficiálně povýšena na město. Za vlády Jiřího z Poděbrad došlo po dobytí hradu Tolštejn ke konfiskaci majetku rodu Berků. Dalšími majiteli panství byli Šlejnicové, Mansfeldové, Dittrichštejnové a Harrachové, posledním majitelem byl Ervín Leopold Nostic – Rieneck. Po 2. světové válce bylo panství jako německý majetek zkonfiskováno a vlastníkem se stalo město Šluknov. Během třicetileté války bylo město vážně poškozeno.

Šluknov za II. světové války a poválečná historie

Před 2. světovou válkou byla infrastruktura na velmi vysoké úrovni, průmysl, zejména textilní, byl na vrcholu a vzkvétal. Město se nacházelo v oblasti s převahou německy mluvícího obyvatelstva, které se v roce 1938 postavilo na odpor československým úřadům. Němečtí povstalci převzali nad oblastí vojenskou kontrolu a 1. října byl výběžek obsazen německou armádou. Zlomem ve vývoji Šluknovského výběžku a města Šluknova se stalo poválečné vysídlení německého obyvatelstva. Město přestává být okresním městem. Dosídlenci z vnitrozemí nenahradili svým počtem ztrátu z hlediska velikosti původní populace, ale i svou sociální strukturou byli od původního obyvatelstva pohraničí odlišní. Okres Děčín a Šluknovsko z tohoto pohledu v porovnání s ostatními příhraničními okresy kraje lze hodnotit relativně nejhůře. V mikroregionu Rumburk, kde se nachází i Šluknov, poklesl ze 76.275 obyvatel z roku 1930 na 33.076 obyvatel (43,3 %) v roce 1950.

Koncem 90. let 20. století a začátku 21. století dochází ve městě k silnému útlumu průmyslu, zániku textilní výroby – Bytex, Benar a také i další výroby – Cepol a zániku zemědělství (rostlinná výroba). Město Šluknov má dochovaný urbanismus centrální části města, které se ve větší míře vyhnula demolice starších objektů a jejich nahrazení objekty novými.

2. OBYVATELSTVO

2.1 Demografická situace

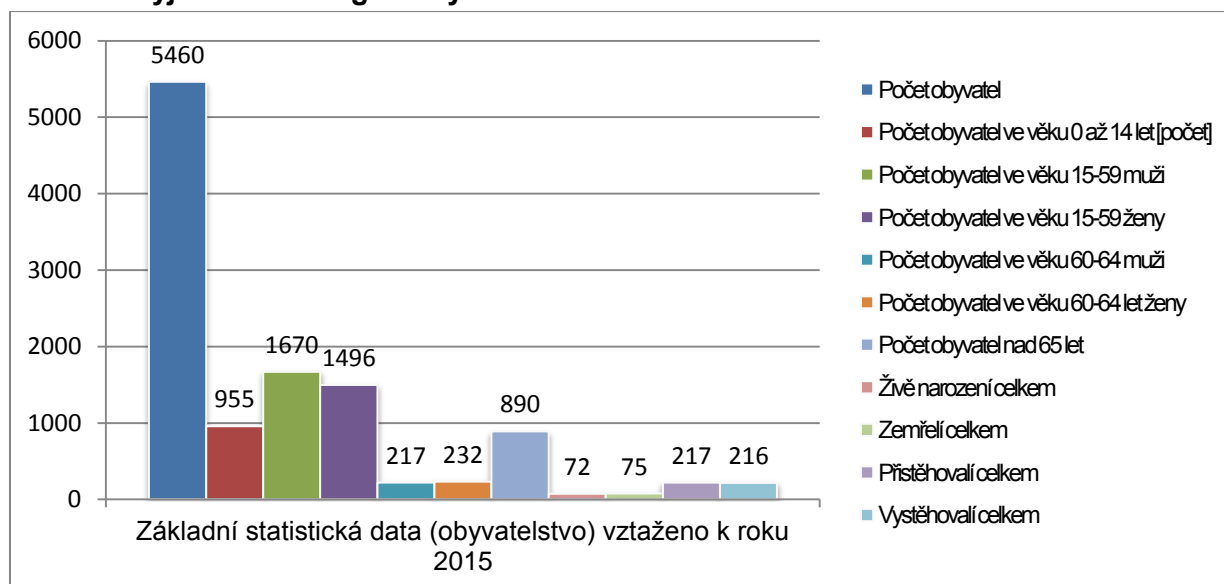
Demografická data jsou převzata ze statistických údajů ČSÚ a databáze města

Základní statistická data (obyvatelstvo) k 1. 1. 2015	Hodnota	jednotka
Počet obyvatel	5460	[počet]
Počet obyvatel ve věku 0 - 14 let	955	[počet]
Počet obyvatel ve věku 15-59 muži	1670	[počet]
Počet obyvatel ve věku 15-59 ženy	1496	[počet]
Počet obyvatel ve věku 60-64 muži	217	[počet]
Počet obyvatel ve věku 60-64 let ženy	232	[počet]
Počet obyvatel nad 65 let	890	[počet]
Živě narození celkem	72	[počet]
Zemřelí celkem	75	[počet]
Přistěhovalí celkem	217	[počet]
Vystěhovalí celkem	216	[počet]

pozn.: počet cizinců k 01.01.2015 činí **220**, celkový počet obyvatel i s cizinci je **5.680**

zdroj: Město Šluknov – evidence obyvatel

Grafické vyjádření demografických dat

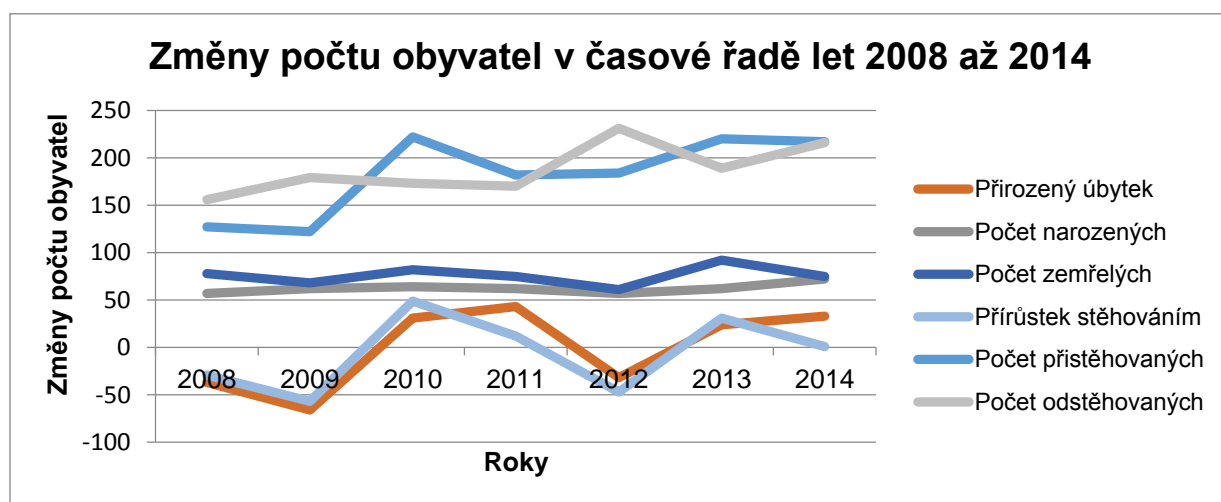
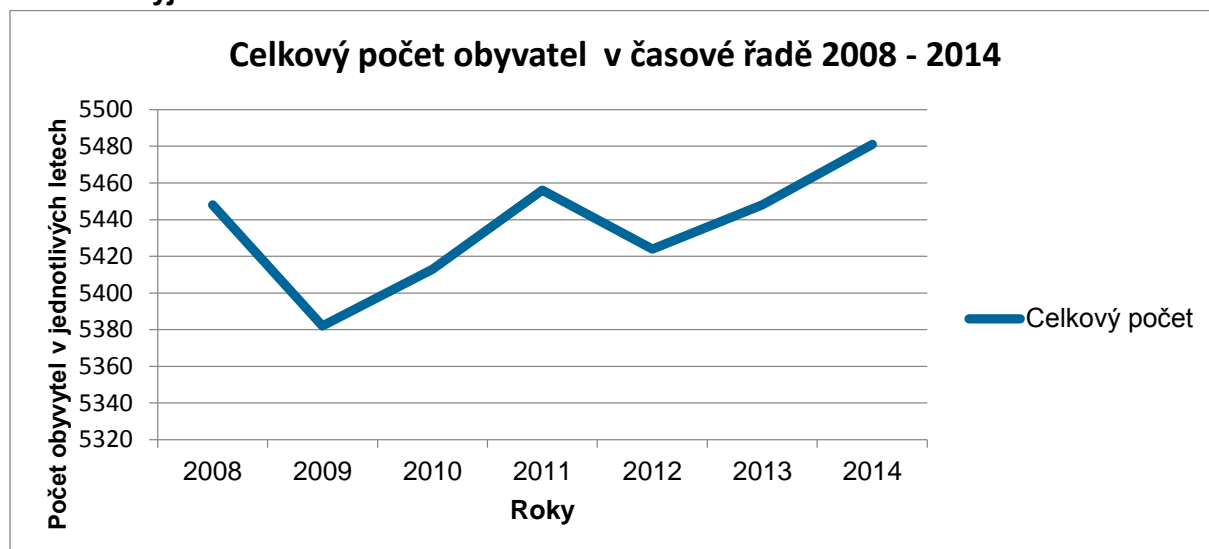


Změny počtu obyvatel v časové řadě let 2008 až 2014

	2008	2009	2010	2011	2012	2013	2014
Celkový počet	5448	5382	5413	5456	5424	5448	5481
Přirozený úbytek	-37	-66	31	43	-32	24	33
Počet narozených	57	62	64	62	57	62	72
z toho ženy	31	31	27	30	25	29	35
Počet zemřelých	78	68	82	75	61	92	75
z toho ženy	36	41	40	38	39	50	41
Přírůstek stěhováním	-29	-57	49	12	-47	31	1
Počet přistěhovaných	127	122	222	182	184	220	217
Počet odstěhovaných	156	179	173	170	231	189	216

zdroj dat: Město Šluknov – evidence obyvatel

Grafické vyjádření



Obyvatelstvo k 01.01.2015 dle katastrálních území				
Město, část	Celkem	z toho		
		ženy	ve věku 0-14 let	ve věku 65 a více let
Šluknov	5460	2732	955	890
Císařský	524	263	98	73
Harrachov	3	2	0	1
Královka	15	9	1	1
Království	524	253	98	77
Kunratice	27	13	5	10
Nové Hraběcí	96	45	13	17
Rožany	118	60	18	29
Šluknov	4153	2087	722	682

Národnostní menšiny

Národnostní menšiny se ve městě neevidují. Z dostupných statistických údajů lze vysledovat skladbu podle národností.

Šluknovský výběžek obývá podle **Analýzy potřeb pro zajištění sociálních služeb na Šluknovsku** celkem 1 942 cizinců, z toho ve Šluknově 10,8%.

Obyvatelstvo podle národnosti, období: 26.03.2011 zdroj ČSÚ(zdroj ČSÚ)

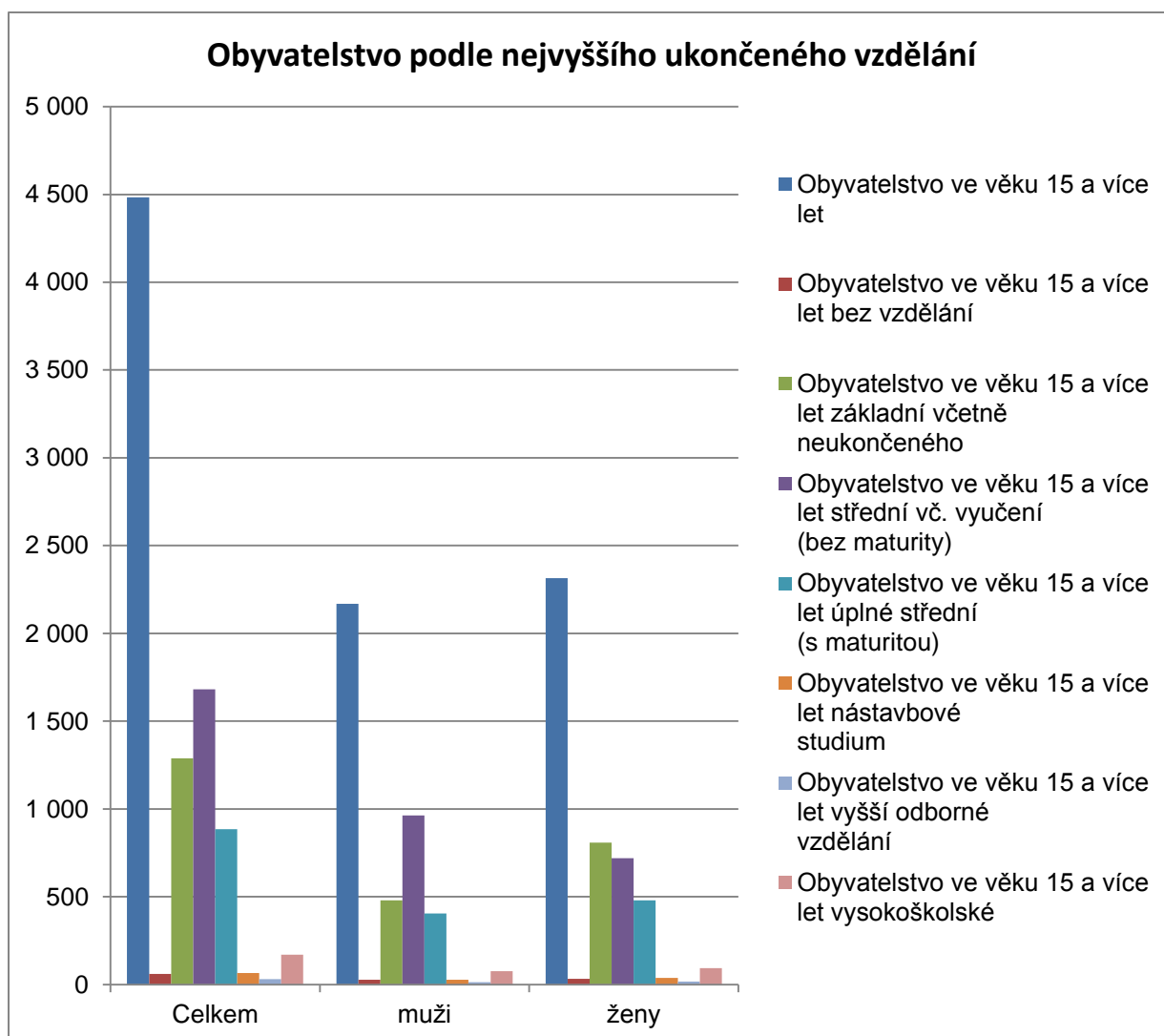
		Celkem	muži	ženy
Obyvatelstvo celkem		5 404	2 625	2 779
z toho národnost	česká	3 387	1 608	1 779
	moravská	2	2	-
	slezská	1	1	-
	slovenská	86	38	48
	německá	65	26	39
	polská	33	1	32
	romská	18	11	7
	ukrajinská	7	3	4
	vietnamská	60	36	24
	neuveďeno	1 688	869	819

Vzdělanostní struktura obyvatel

Obyvatelstvo podle nejvyššího ukončeného vzdělání

Sčítání lidu, domů a bytů z r. 2011 - zdroj ČSÚ

		Celkem	muži	ženy
Obyvatelstvo ve věku 15 a více let		4 483	2 169	2 314
z toho podle stupně vzdělání	bez vzdělání	60	28	32
	základní včetně neukončeného	1 288	480	808
	střední vč. vyučení (bez maturity)	1 682	963	719
	úplné střední (s maturitou)	884	404	480
	Nástavbové studium	65	27	38
	vyšší odborné vzdělání	31	14	17
	vysokoškolské	169	76	93



SOCIÁLNÍ SITUACE VE MĚSTĚ A REGIONU

Město komunitní plán nemá, je však vytvořen komunitní plán pro Šluknovský výběžek. Město Šluknov se podílelo na realizaci Plánu rozvoje sociálních služeb a na vzniku Komunitního plánu Ústeckého kraje. Tyto dokumenty jsou nezbytnou součástí projektové dokumentace v sociální oblasti. Koncepčním řešením je **Plán rozvoje sociálních služeb a souvisejících aktivit Šluknovského výběžku pro roky 2013–2017**.

Podíl sociálně slabých obyvatel činí na základě kvalifikovaného odhadu Odboru vnitřní správy Městského úřadu Šluknov 30% - hlavní problémy: nezaměstnanost, závislost na sociálních dávkách a s tím spojené problémy – tj. soc. vyloučení, návykové látky, prostituce, gamblerství, alkoholismus.

Sociální situaci v regionu popisuje dokument - **Analýza potřeb pro zajištění sociálních služeb na Šluknovsku a Program rozvoje sociálních služeb Šluknovského výběžku**.

Problémy v oblasti sociálních služeb je nutné řešit tak, aby jejich poskytování odpovídalo místním sociálně demografickým podmínkám, ekonomickým podmínkám a potřebám jednotlivých skupin občanů. Cílem je posílení sociální soudržnosti obyvatelstva, podpora sociálního začleňování a předcházení sociálnímu vyloučení. Díky společnému komunitnímu

plánování se daří prohlubovat vzájemnou spolupráci mezi poskytovateli sociálních služeb, neboť přínos jejich činnosti pro region je nesporný a je třeba jej stále rozvíjet a podporovat.

Na základě analýzy sociální situace je patrné, že problémem zůstávají: 1. Společná témata s okolními obcemi, 2. Služby pro osoby se zdravotním hendikepem, 3. Služby pro děti, mládež a rodinu, 4. Služby pro osoby ohrožené sociálním vyloučením, 5. Služby pro osoby ohrožené závislostí na návykových látkách, 6. Služby pro seniory.

Rozvoj sociální péče zaznamenal v posledních letech ve Šluknově výrazný posun a rozvoj, jako reakce na špatné socio-ekonomické podmínky v regionu. Sociální práce města spadá pod Odbor vnitřní správy - úsek terénní a sociální práce. Na řešení sociálních otázek prostřednictvím tohoto odboru má město propracovaný model jak postupovat při řešení sociálních potřeb obyvatelstva. Má zavedou funkci manažera prevence kriminality a má odborný tým připravený zvládat náročné prostředí s řadou kritických faktorů.

Město realizuje projekty se sociální tematikou (finanční prostředky získané v rámci dotačních řízení v roce 2012: celkem 247.236Kč, v roce 2013: celkem 242.000Kč, v roce 2014: celkem 379.000Kč) a svojí činností se zaměřuje na projekty prevence kriminality (finanční prostředky získané v rámci dotačních řízení v roce 2012: celkem 600.160 Kč, v roce 2013: celkem 402.621 Kč v roce 2014: celkem 445.796Kč).

2.2 Zájmová činnost

Spolková činnost, práce s mládeží a seniory

Spolková činnost je ve městě široce rozvitá, o čemž svědčí široká škála a pestrost organizací. Zaměření spolků na činnosti (počet): kulturní (3), duchovní a církevní (2), rybaření a myslivost, včelařství, kynologie, ochrana přírody (6), hasiči (3), pro lidi s hendikepem (1), senioři (1), sport (5) a ostatní (9).

Financování spolkové činnosti je převážně z členských příspěvků, dotací města a nadačních příspěvků (Nadace ČEZ, Česko-německý fond budoucnosti).

Město rozvíjí občanskou společnost a podporuje zájmové organizace a kluby, sdružení a sbory, které pracují s mládeží, kde došlo v poslední době k nárůstu počtu organizací. Město podporuje činnost i seniorských organizací a pravidelně pořádá speciální kulturní akce pro seniory (např. Den úcty ke stáří, Šramlík apod.).

Příspěvky města na zájmovou činnost jsou každoročně v řádu stovek tisíc korun. Příspěvky putují zejména na rozvoj volnočasových aktivit a práce s mládeží. Dalšími oblastmi podpory jsou kultura, sport, činnost hasičů, sociální aktivity, ale i další zájmové činnosti. Pro rok 2015 město schválilo rozdělení 884.000Kč oproti požadované dotaci v celkové výši 1.353.096Kč.

Pro děti město pořádá pravidelné akce (např. Den dětí, Čarodějnice, Rozloučení s prázdninami, tematické dětské výstavy, dětská divadla apod.) a také podporuje dlouholetou loutkářskou tradici.

2.3 Osvětová a informační a kulturní činnost

Významné kulturní a společenské akce pořádané v obci

Místa kde se konají kulturní a společenské akce jsou zejména Dům kultury a Šluknovský zámek

V roce 2014 se v Domě kultury konaly následující akce typu maturitní plesy, koncerty, dětské karnevaly, divadelní představení, společenská setkání, zábavní akce, taneční zábavy,

výstavy, členské chůze, vánoční sváteční akce atp., celkem se v průběhu roku konalo 46 akcí.

Pravidelné a opakující se akce týdnů v Domě kultury jsou zaměřené na šachy, fitness a trampolínu.

V roce 2014 se ve Šluknovském zámku konaly následující akce typu: výstavy, kinokavárny, besedy, hudební koncerty, zámecké večery, Zámecké slavnosti, lesnický den, přehlídky, den učitelů atp., celkem se zde také v průběhu roku konalo 46 akcí.

I v roce 2014 se mimo prostory Šluknovského zámku, Domu kultury a kina Dukla konalo velké množství akcí, pořádaných městem Šluknov. Jednalo se o akce např. typu pochod Jarním Šluknovskem – memoriál bratří Bienertů (21. ročník), Den otevřených dveří v arboretu Kunratice, „Hudba spojuje sousedy“ - kopec Jitrovník v Království, benefiční varhanní koncert v kostele sv. Václava, příjezd Svatého Huberta před lesnickou školou, mše v kostele sv. Václava a další. Celkem se jednalo o 16 různě zaměřených akcí.

Kruh přátel vážné hudby Šluknov uspořádal v roce 2014 celkem 6 koncertů vážné hudby.

Informování občanů

Vychází z ustanovení organizačního řádu, kde jsou uvedeny Informační a publikační prostředky

1. Pravidelné zveřejňování informací zajišťuje město prostřednictvím městského úřadu, a to těmito prostředky:

- úřední deska městského úřadu, umístěná před budovou radnice na nám. Míru;
- elektronická úřední deska městského úřadu na adrese: <http://www.mesto-sluknov.cz/>;
- internetové stránky města Šluknov na adrese: <http://www.mesto-sluknov.cz/>;
- Šluknovské noviny (měsíčník); náklad 1.200 výtisků. Cena je 5 Kč.,
- periodický tisk (např. Deníky Bohemia, Mladá Fronta Dnes apod.);
- informacemi podávanými prostřednictvím městského úřadu;
- informacemi podávanými prostřednictvím Regionálního informačního centra ve Šluknovském zámku;
- jiné vhodné prostředky.

Dalším možným řešením pro zlepšení informovanosti by mohl být případně městský rozhlas.

3. HOSPODÁŘSTVÍ

3.1 Ekonomická situace

Charakter hospodářství ve městě

Ekonomická orientace města Šluknova prochází změnami. Došlo k prudkému poklesu zaměstnanosti v průmyslu i v zemědělství a lesnictví. Nárůst je zaznamenán v oblasti stavebnictví, obchodu a služeb, a ve stravovacích a ubytovacích službách. Počet nových pracovních příležitostí v terciéru však zatím nestačí nahradit zrušená pracovní místa v prvních dvou sektorech.

U zemědělství a lesnictví s ohledem na údržbu kulturní krajiny se neočekává ve snižování

podílu zaměstnanosti. Je předpoklad pokračování strukturálních změn v zaměstnanosti v průmyslu, rezervy zůstávají v restrukturalizaci průmyslu a směrem do oblasti služeb.

Lze konstatovat, že město má dostatečné plošné rezervy pro umístování průmyslové výroby v bývalých a stávajících výrobních areálech. Platný územní plán počítá i s rozvojem průmyslové zóny SZ za stanicí ČD. Tyto rozvojové plochy nebyly dosud vyčerpány.

Základní statistická data o městě vztaheno k roku 2013	Hodnota	jednotka
Počet podnikatelských subjektů celkem	982,00	[počet]
Počet podnik. subjektů - Zemědělství, lesnictví, rybníkářství	44,00	[počet]
Počet podnik. subjektů - Těžba a dobývání	2,00	[počet]
Počet podnik. subjektů - Zpracovatelský průmysl	97,00	[počet]
Počet podnik. subjektů - Výroba a rozvod elektřiny, plynu, tepla a klimatizovaného	3,00	[počet]
Počet podnik. subjektů - Zásobování vodou; činnosti související s odp. vodami, odp.	7,00	[počet]
Počet podnik. subjektů - Stavebnictví	131,00	[počet]
Počet podnik. subjektů –velkoobchod a maloobchod; opravy a údržba mot.vozidel	239,00	[počet]
Počet podnik. subjektů - Doprava a skladování	23,00	[počet]
Počet podnik. subjektů - Ubytování, stravování a pohostinství	92,00	[počet]
Počet podnik. subjektů - Informační a komunikační činnosti	10,00	[počet]
Počet podnik. subjektů - Peněžnictví a pojišťovnictví	54,00	[počet]
Počet podnik. subjektů - Činnosti v oblasti nemovitostí	19,00	[počet]
Počet podnik. subjektů - Profesní, vědecké a technické činnosti	56,00	[počet]
Počet podnik. subjektů - Administrativní a podpůrné činnosti	7,00	[počet]
Počet podnik. subjektů - Veřejná správa a obrana; povinné sociální zabezpečení	3,00	[počet]
Počet podnik. subjektů - Vzdělávání	14,00	[počet]
Počet podnik. subjektů - Zdravotní a sociální péče	9,00	[počet]
Počet podnik. subjektů - Kulturní, zábavní a rekreační činnosti	17,00	[počet]
Počet podnik. subjektů - Ostatní činnosti	87,00	[počet]
Počet podnik. subjektů - činn. domác. jako zaměstnavatelů, činn. dom. produk. výr. a služeb	0,00	[počet]
Počet podnik. subjektů - Činnosti exteritoriálních organizací a orgánů	0,00	[počet]
Počet podnik. subjektů - Nezařazeno	69,00	[počet]
Počet podnik. subjektů bez zaměstnanců	286,00	[počet]
Počet podnik. subjektů s 1-9 zaměstnanci	64,00	[počet]
Počet podnik. subjektů s 10 - 19 zaměstnanci	7,00	[počet]
Počet podnik. subjektů s 20 - 49 zaměstnanci	7,00	[počet]
Počet podnik. subjektů s 50 - 99 zaměstnanci	4,00	[počet]
Počet podnik. subjektů s 100 - 249 zaměstnanci	2,00	[počet]
Počet podnik. subjektů - Nežjištěno	612,00	[počet]

Struktura podnikatelských subjektů působících v obci

Významné podnikatelské subjekty jsou soustředěné na průmyslové plochy v největším rozsahu v severovýchodní části města - výrobní okrsek severovýchod. Hospodářské subjekty s 100-2.500 a více zaměstnanci ve městě nepůsobí. Charakteristika klíčových subjektů je patrná z jejich aktivit.

V současné době jsou v tomto území situovány tyto subjekty výroby a technické vybavenosti:

PRIMÁRNÍ SEKTOR (prvovýroba)

- **KAMENOPRŮMYSLOVÉ ZÁVODY, s. r. o.**, (k. ú. Šluknov, T. G. Masaryka 534)
Těžba a zpracování přírodního kamene - Šluknovský syenit. Blokovaná těžba diabasu, rožanské žuly.
- **PILA MILAN ČERNÝ** (k. ú. Šluknov, Zeyerova 234)
Zpracování dřeva

SEKUNDÁRNÍ SEKTOR

- **TOPOS, a. s.** (k. ú. Šluknov, Královská 777)
Zařízení a servis pro potravinářský, automobilový průmysl, manipulačních zařízení pro letiště.
- **PLASTON CR, s. r. o.** (k. ú. Šluknov, Královská 1972)
Výroba plastových kufříků pro nářadí. Výroba čističek vzduchu.
- **H a K HABACK, v. o. s.** (k. ú. Šluknov, Rumburská 830)
Výrobní a prodejní činnost v oblasti pekařství. Zásobuje pečivem Šluknovský výběžek.

TERCIÁLNÍ SEKTOR

- **Město Šluknov** (k. ú. Šluknov, nám. Míru 1)
Všeobecné činnosti veřejné správy, zřizované organizace MŠ, ZŠ, TS Šluknov, s. r. o., Infocentrum
- **Domov pro seniory Šluknov – Krásná Lípa** (k. ú. Šluknov, Křečanská 630)
Sociální služby seniorům.
- **SLŠ a SOŠS Šluknov** (k. ú. Šluknov, T. G. Masaryka 580)
Středoškolské vzdělávání
- Další významnější subjekty jsou mimo jiné:
UHELNÉ SKLADY CHADIMA, Severočeské sběrné suroviny, Česká pošta, Obchodní řetězce – Tesco, PENNY MARKET

Další podniky a výrobní areály ve Šluknově:

SEKUNDÁRNÍ SEKTOR

- **HOGGA, s. r. o.** (k. ú. Šluknov, Knížecí 836)
Výroba oken a dveří.

Drobné dílny a řemeslné provozovny

Rozvoj drobné výroby a služeb je pro místní ekonomiku významným přínosem, vytváří se nové pracovní příležitosti se schopností operativně reagovat na potřeby trhu a vnější podmínky. Stav, zaměření i počet středních a menších firem - aktuálního stav a se může v čase měnit: klempířské práce (3), zámečnické práce (2), truhlářské práce (2), elektro servis, elektroinstalace (5), voda, instalatéri, topenaři (3), podlaháři, dlaždiči, kamenické práce, kamenosochařství (5), zemní práce (1), autodoprava (5), ostatní služby-tiskařské práce, taxislužba, pohřební služba, kadeřnictví, kosmetika, manikúra, pedikúra, ostatní prodej atp. (20)

Ubytování a stravování, restaurace, atp. - široká nabídka (27)

Ostatní subjekty a instituce působící ve městě (např. Městská policie, Policie ČR, České dráhy, SčVaK, Hasičský záchranný sbor, Římskokatolická farnost-arciděkanství Šluknov, Středisko Správy a údržby silnic Ústeckého kraje, optika, obchody a další služby atp. (27). Čerpací stanice pohonných hmot (7), bankovní a finančních sektor (3).

Ve městě absentují služby se zázemím pro vedení případných obchodních jednání a společenských akcí, u kterých se předpokládá vyšší standart úrovně služeb.

Průmysl mimo město Šluknov:

PRIMÁRNÍ SEKTOR (prvovýroba)

- **KAMENOLOM CÍSAŘSKÝ, a. s.**, (k. ú. Císařský, Lom Císařský), vlastník: COLAS, a. s.
Drcené kamenivo, surovinou je čedič. Produkce lomu činí cca 300t/rok.
- **Zemědělství** (11 zemědělců)

Převažujícím charakter zemědělské výroby je živočišná výroba- chov dobytka.

TERCIÁLNÍ SEKTOR

- Obchodní řetězec v Rožanech -**TRAVEL FREE SHOP**.

Spolupráce obce s podnikateli, podpora podnikání

Pro podnikání je k dispozici dostatek rezervních ploch a v současném čase není po nich poptávka. Město je v kontaktu a agenturou CZECHINVEST, která řeší podmínky pro rozvoj podnikání. Potřeby podnikatelů jsou částečně patrné z dotazníkového šetření, kterého se zúčastnilo celkem 17 subjektů (některé významné firmy se šetření neúčastnily). Z uvedeného šetření je možné vysledovat, co by podnikatelé uvítali: veřejné zakázky, finanční a poradenskou činnost, vzájemnou podporu a propagaci, město by mělo investovat do sociálního bydlení, do komunikací, chodníků a technické infrastruktury, do rekonstrukce městského úřadu a knihovny, dům dětí, do propagace turistického ruchu apod.

Pozemkové úpravy

Pozemkové úpravy ve městě prozatím neprobíhají. Pozemkové úpravy mají nesporný efekt v oblasti udržitelného rozvoje, zajišťují podmínky pro zlepšení životního prostředí, ochranu a zúrodnění půdního fondu, vodní hospodářství a zvýšení ekologické stability krajiny, jsou jedním z faktorů, které nepřímo napomáhají rozvoji podnikání.

3.2 Cestovní ruch

Oblast rekreace a cestovního ruchu vyžaduje zvláštní pozornost. Rekreční potenciál skýtá jak krajina s přírodními prvky, tak i kulturní památky včetně památkové zóny historického centra města. Rekreční využití území je reprezentováno především individuální rekreací na chalupách, chatách a zahrádkách. Potřeby trhu jsou postupně uspokojovány v oblasti stravování. Přebytek nabídky služeb je patrný v příhraničí v Rožanech, které jsou vyhledávány německými turisty. Naopak pestrost služeb chybí v centru města. Původní pobytová rekreace, vázaná na železniční zastávky Valdek a Šluknov údolí zanikla, objekt bývalé ozdravovny v Karlově údolí je v havarijním stavu. V tomto směru lze hledat rezervy.

Vhodnými typy rekreace jsou, kromě každodenní pobytové rekreace v nádherné přírodě, také turisticko-poznávací cestovní ruch zaměřený na místní historické památky, aktivní rekreace spojená s konáním kulturních akcí a sportovních aktivit jako hipoturistika, cykloturistika, lyžařské běžecké trati, kempování, agroturistika.

Vhodnými lokalitami pro rozvoj agroturistiky jsou některé stávající zemědělské areály, např. areál Rybničná, případně devastovaný areál Masného průmyslu Varnsdorf v k. ú. Království. V souvislosti s uvažovaným novým hraničním přechodem na Fukově se nabízí v neosídleném území vytvořit nové plochy i pro rekreaci.

Pro vnější návštěvníky může být problémem orientace ve městě a navigování. Informační systém ve městě je podceněn je nezbité ho řešit.

ATRAKTIVITY VE MĚSTĚ A OKOLÍ

Sakrální památky začaly šluknovskou krajinu zdobit v 17. století. Barokní krajinu obohatilo jinde nevídané množství božích muk, křížů, soch, kaplí, kapliček a křížových cest na kopcích.

Šest poutních níže uvedených míst bylo roku 2008 spojeno do pomyslné cesty:

Bazilika minor Panny Marie Pomocnice křesťanů, Filipov

Loretánská kaple s ambitem, Rumburk

Kostel Nanebevzetí Panny Marie, Vilémov

Kostel Panny Marie Sněžné, Krásná Lípa

Kaple sv. Anny na Anenském vrchu, Lobendava

Kaple sv. Kříže, Jiřetín pod Jedlovou

Zdroj: www.poutni-mista-sluknovsko.cz

Kulturní památky ve městě

Šluknovský zámek - nově zrekonstruovaná budova saské renesance z 2. poloviny 16. století se zámeckým parkem v anglickém stylu nedaleko centra města

Kostel sv. Václava - jednolodní barokní kostel sv. Václava v centru města

Kostel sv. Vavřince - empírový kostel s hranolovou věží v Království

Křížová cesta - výstavba z let 1738 až 1756, kdy byla vysvěcena, nedaleko centra města

Barokní pískovcové sochy, sv. Jana Křtitele, sv. Antonína, sv. Josefa a další

Kamenná empírová kašna - datována rokem 1794 na náměstí

Karlovo údolí - letoviště leží v lesním údolí blízko železniční trati Šluknov - Rumburk.

Dům kultury - secesní budova na náměstí

Sloup Nejsvětější Trojice - barokní sloup na náměstí

Lidová architektura tzv. podstávkových domů - typická pro nejsevernější Čechy a oblast Horní Lužice v Sasku

Javorová brána - přírodní úkaz v Rožanech u č. p. 63

TURISTICKÁ INFRASTRUKTURA

V ubytování a stravování je v současné době ve městě široká nabídka služeb (cca 27 subjektů). Ve městě absentuje nabídka odpovídající úrovně pro vedení případných obchodních jednání a společenských akcí, u kterých se předpokládá odpovídající vyšší standart úrovně služeb.

Informace o pro návštěvníky zajišťuje certifikované Regionální turistické informační centrum, sídlící ve Šluknovském zámku. Navigační informační systém ve městě však chybí pro občany, firmy i návštěvníky.

• Turistické trasy

Šluknovem a okolím prochází turistické cesty, k atraktivním lokalitám a pozoruhodnostem:

Červená značená cesta Šluknov – Brtníky

Modrá značená cesta Jiříkov – Šluknov – Lipová

Zelená značená cesta Valdek – Mikulášovice

• Cyklistické trasy

Na území Šluknova jsou evidovány cyklotrasy III. a IV. třídy:

Cyklotrasa č. 3042 – Šluknov – Jiříkov

Cyklotrasa č. 3043 – Dolní Poustevna – Šluknov – Jiříkov

Cyklotrasa č. 211 – Česká Lípa – Krásná Lípa – Šluknov

Rozvoj cyklostezek a pěších tras je jednou z možností rozšiřování turistické infrastruktury.

3.3 Trh práce

Struktura ekonomicky aktivních obyvatel

Obyvatelstvo podle ekonomické aktivity – město Šluknov celkem

			Celkem	muži	ženy
Ekonomicky aktivní celkem			2 333	1 288	1 045
v tom	zaměstnaní		1 891	1 047	844
	z toho podle postavení v zaměstnání	zaměstnanci	1 515	801	714
		zaměstnavatelé	67	52	15
		pracující na vlastní účet	195	133	62
	ze zaměstnaných	pracující důchodci	82	35	47
		ženy na mateřské dovolené	38	-	38
	nezaměstnaní		442	241	201
Ekonomicky neaktivní celkem			2 712	1 123	1 589
z toho	nepracující důchodci		1 326	495	831
	žáci, studenti, učni		787	376	411
Osoby s nezjištěnou ekonomickou aktivitou			359	214	145

zdroj ČSÚ

Obec, část obce (díl), základní sídelní jednotka (díl)	Obyvatelstvo	Ekonomicky aktivní celkem	Zaměstnaní			
			celkem	z toho		
				v zemědělství, lesnictví a rybářství	ve službách	vyjždějící za prací mimo obec
Šluknov	5404	2 333	1 891	37	879	505
1. Císařský	503	213	189	2	87	46
2. Harrachov	7	3	3	-	2	-
3. Královka	16	10	10	1	2	1
4. Království	514	250	211	11	90	45
5. Kunratice	24	11	6	-	1	3
6. Nové Hrabčcí	86	40	35	-	16	7
7. Rožany	193	72	64	2	30	4
8. Šluknov	4061	1 734	1 373	21	651	399

Zdroj ČSÚ

Míra nezaměstnanosti, počet nezaměstnaných

Nezaměstnanost (podíl nezaměstnaných osob na obyvatelstvu ve věku 15 - 64 let) za minulý rok a první dva měsíce roku 2015 (zdroj MPSV-ÚP DĚČÍN) osciluje v rozmezí hodnot

11,74% - 15,42% s tím, že směrem k letním měsícům má klesající tendenci a narůstající tendenci k zimnímu období.

Míra dlouhodobé nezaměstnanosti (nad 12 měsíců)

Měsíc	NEZAMĚSTNANOST v % - ŠLUKNOV											
	Rok											
	2010	2010 dlouhodobě nezaměstnaní	2011	2011 dlouhodobě nezaměstnaní	2012	2012 dlouhodobě nezaměstnaní	2013	2013 dlouhodobě nezaměstnaní	2014	2014 dlouhodobě nezaměstnaní	2015	2015 dlouhodobě nezaměstnaní
Za celý rok	18,9	6,34	17,9	6,96	8,6	6,5	4,9		13,2	7,66	13,9	7,67

Vyjíždějící do zaměstnání a škol

Vyjíždějící celkem		1 244	
v tom	vyjíždějící do zaměstnání	870	
	v tom	v rámci obce	365
		do jiné obce okresu	386
		do jiného okresu kraje	7
		do jiného kraje	99
		do zahraničí	13
	vyjíždějící do škol	374	
	v tom	v rámci obce	178
		mimo obec	196

zdroj ČSÚ

Opatření na podporu zaměstnanosti v obci (VPP)

Město Šluknov zaměstnává každoročně na základě dohody s Úřadem práce několik desítek VPP. V letošním roce se jedná o 38 zaměstnanců.

Opatřením pro podporu zaměstnanosti byl v letech 2012 – 2014 projekt **Uč se a pracuj** s podporou z Operačního programu Lidské zdroje a zaměstnanost - Integrace sociálně vyloučených skupin na trhu práce. Cílem projektu bylo pomocí poradenských a rekvalifikačních služeb aktivizovat a motivovat cílovou skupinu osob (fyzické osoby starší 50 let) k návratu na trh práce, vytvoření pracovních návyků a dovedností, které usnadní získání udržitelného zaměstnání. Projekt s náklady ve výši cca 6mil Kč, trval po dobu 24 měsíců, obsahoval rekvalifikační kurz „Údržba veřejné zeleně“. Z absolventů bylo vybráno 26 osob na dotovaná pracovní místa na 12 měsíců pro město (13) a TS Šluknov (13).

Město se snaží podporu zaměstnanosti realizovat i zvýhodněným prodejem pozemků pro výstavbu RD i pro podnikání, spolupracuje agenturou CZECHINVEST za účelem podpory podnikání a investic.

VÝZNAMNÍ ZAMĚSTNAVATELÉ V OBCI:

PRIMÁRNÍ SEKTOR (prvovýroba)

- **KAMENOPRŮMYSLOVÉ ZÁVODY, s. r. o.,** (k. ú. Šluknov, T. G. Masaryka 534)
Počet zaměstnanců: 50

SEKUNDÁRNÍ SEKTOR

- **TOPOS, a. s.** (k. ú. Šluknov, Královská 777)
Počet zaměstnanců: 103
- **PLASTON CR, s. r. o.** (k. ú. Šluknov, Královská 1972)
Počet zaměstnanců: 170
- **H a K HABACK, v. o. s.** (k. ú. Šluknov, Rumburská 830)
Počet zaměstnanců: 42

TERCIÁLNÍ SEKTOR

- **Město Šluknov** (k. ú. Šluknov, nám. Míru 1), včetně zřizovaných organizací TS Šluknov, ZŠ, MŠ.
Počet zaměstnanců: 190
- **Domov pro seniory Šluknov – Krásná Lípa** (Šluknov, Křečanská 630)
Počet zaměstnanců: 59
- **SLŠ a SOŠS Šluknov, k. ú. Šluknov, T. G. Masaryka 580, PSČ 407 77**
Počet zaměstnanců: 54

4. INFRASTRUKTURA

4.1 Technická infrastruktura

Zásobování elektrickou energií - současný stav a bilance:

Přenosová soustava 400 kV, 220 kV územím neprochází a není zde navrhována výstavba.

Distribuční vedení 110 kV - velmi vysoké napětí:

Územím prochází volné vedení 110 kV (připojen není žádný odběratel). Distribuční rozvodny 110/35 kV jsou mimo území ve Velkém Šenově (cca 5 km), v Podhájí (cca 8 km).

Pro další období není připravováno rozšiřování tohoto vedení ani větvení do dalších území.

Distribuční vedení 35 kV - vysoké napětí

Vedení 35 kV je zdrojem elektrické energie pro odběratele všech kategorií. Vedení jsou napájena z rozvodu 110 kV, ve Velkém Šenově ze západu a z rozvodny Podhájí z východu. Oba směry lze propojit a zálohovat provozní potřeby. Vedení je ve větším rozsahu v extravilánu města vybudováno jako volné. Ve vnitřním městě je kabelový rozvod veden v zemi. Vedení je majetkem ČEZ distribuce, a. s.

Přenosová kapacita stávajícího vedení na hladině 35 kV pokrývá běžné požadavky na odběr, rekonstrukce se předpokládá. Provozovatel v roce 2005 provedl výměnu volného vedení 35 kV mezi městskou částí Království – Valdek a plánuje posílení vedení ve stávající trase Velkým Šenovem a Šluknovem.

Provozovatel distribuční sítě VN v dlouhodobém výhledu uvažuje o tzv. unifikaci v hladině vysokého napětí z 35 kV na 22 kV.

Transformační stanice

V území jsou distribuční a uživatelské transformační stanice 35/0,4 kV v celkovém počtu 44.

Výkon transformátorů (jednotky s do 400 kVA, v několika místech 630 kVA) odpovídá soudobému odběru. Nároky na pokrytí nových odběrů bude distributor řešit individuálně.

Distribuční sítě nízkého napětí:

Distribuční sítě nízkého napětí od distribučních transformátorů jsou převážně provedeny volným vedením. Ve středu města a v sídlišti jsou rozvody nízkého napětí kabelovými vedeními uloženy v zemi. Přenosová kapacita je využita cca na 70 %, další zatěžování nutno řešit individuálně.

ZÁSOBOVÁNÍ ZEMNÍM PLYNEM

VYSOKOTLAKÉ PLYNOVODY - REGULAČNÍ STANICE

Územím prochází vysokotlaký plynovod DN 200 jako odbočka z tranzitního plynovodu z oblasti Nového Boru. Zemní plyn tvoří hlavní energetickou základnu pro všechny použitelné účely.

Vysokotlaký plynovod přichází ze směru od obce Velký Šenov, pokračuje k Rumburku. Na řad jsou i připojeny regulační stanice, které redukuje tlak na středotlakou hodnotu. Regulační stanice jsou v prostoru mezi ulicemi Královská a T. G. Masaryka a Rožanským potokem, druhá je na okraji města na konci ulice Křečanská, z nich jsou zemí vedeny středotlaké rozvody do města. Ve středu města u kostela v Budišínské ulici je regulační stanice ze středotlaku na nízkotlak, kterým jsou připojeni odběratelé v prostoru náměstí. Vysokotlaký plynovod je kapacitně schopen pokrýt dodávkou zemního plynu všechny požadavky.

STŘEDOTLAKÉ PLYNOVODY

Středotlaké rozvody jsou provedeny pouze ve městě a jsou zásobované z jedné regulační stanice. Středotlaké rozvody jdou až k domovním přípojkám, zde se redukuje na nízkotlaké zásobování. Skutečně realizované rozvodné větve umožňují zajistit dodávku plynu pro všechny objekty. Zemní plyn v území tvoří základní energetickou základnu pro výrobu tepla.

NÍZKOTLAKÉ PLYNOVODY

V Budišínské ulici v druhé regulační stanici plynu STL/NTL, která zásobuje nízkotlakými rozvody omezenou část odběratelů na náměstí Míru, v ulicích z části Svojsíkova, z části Karlova a Budišínská.

ZÁSOBOVÁNÍ TEPELNOU ENERGIÍ

Zásobování teplem - současný stav:

Plynofikace ve městě dala základ k přechodu energetické základny od zdroje tepla na zemní plyn.

V ostatních částech Šluknova je pro vytápění a přípravu teplé užitkové vody používáno tuhých paliv, propan-butanu a elektřiny.

Ve městě je centrální kotelna na plyn pod Rumburskou ulicí (omezené využití). U sídliště převažuje vytápění lokálními topidly na uhlí a dřevo. Druhá kotelna je ve školském areálu, je provozována městem a má výkon 1,2 MW s částečnou rezervou.

Výroba tepla pro ostatní objekty je v zásadě lokální. Je zde cca 40 malých kotelen. K vytápění zemním plynem přešlo cca 80 % z celkového počtu připravených přípojek.

SPOJE A SPOJOVÁ ZAŘÍZENÍ - SOUČASNÝ STAV:

DÁLKOVÝ KABEL PŘENOSOVÉ TECHNIKY: Je vlastnictvím O2 Czech Republic a.s.. Propojení místní telefonní ústředny do přenosové telefonní sítě je dálkovým optickým kabelem do přípojně telefonní ústředny. Trasa je vedena ve směru od Šluknova na Rumburk.

MÍSTNÍ TELEFONNÍ SÍŤ: V devadesátých letech byla provedena nová celoplošná telefonizace okrajového telefonního obvodu Šluknov včetně rezervy pro rozvojová území.

Místní telefonní síť je provozována v paprskovém uspořádání rozvodných hlavních kabelových rozvodů v zemi. Nadzemní vedení jsou pro připojení vzdálenějších účastníků závěsnými kabelem. Veřejné telefonní stanice jsou v Kunraticích a v Novém Hraběcí.

TELEVIZNÍ A ROZHLASOVÝ SIGNÁL: Primární signál je šířen převaděče v Království na vrchu Pytlák.

RADIORELEOVÉ TRASY: Nad územím prochází radioreleová trasa z televizního převaděče Pytlák směrem na vysílač Jiřetín pod Jedlovou. Provozovatelem jsou České radiokomunikace a.s.

SPOJOVÁ ZAŘÍZENÍ OSTATNÍCH PROVOZOVATELŮ: Podél tratě Českých drah Ústí n. L. - Děčín jsou v provozu sdělovací a návěštní kabely, jsou uloženy v ochranném pásmu železničního tělesa.

KABELOVÁ TELEVIZE: Rozvod signálu rozhlasu a televize ve středu města a na sídlišti provozuje společnost FCA TV, Praha. Rozvod signálu rozhlasu a televize provozuje také Makro cyklus.

VODNÍ HOSPODÁŘSTVÍ, VODOVODY A KANALIZACE

Obcí protéká Stříbrný, Lesní, Šluknovský potok a severovýchodně od obce Rožanský potok. Severovýchodně od obce se nalézá Šluknovský rybník, dále je zde rybník Zezulák, Pivovarský, Bobří, Pazderák, Rybničná, Balaton a u závodu CEPOL je požární nádrž. Území náleží do povodí Sprévy. Nachází se zde ochranné pásmo vodního zdroje. Z pohledu hospodaření vodou se nepředpokládá výrazný rozvoj obce, pouze mírný nárůst v oblasti turistického ruchu.

V souladu s ÚPD byl realizován VDJ Království, vodovodní řad od přivaděče přes Království a propojení s VDJ Šluknov. Vodovod v Království není rozveden.

Dostavba kanalizace na Císařský je projekčně připravena ve stupni dokumentace ke stavebnímu povolení.

VODOVOD- NÁZEV, VODOJEM, VODNÍ ZDROJ, ZÁSOBOVANÉ ČÁSTI MĚSTA

Zásobování pitnou vodou popis a zhodnocení stavu:

Šluknov: Šluknov je zásoben pitnou vodou ze skupinového vodovodu Varnsdorf – Chřibská, soustavou přivaděčů a VDJ a vrtů (Rožany), sběrných jímek.

Na vodovod je napojen 98% obyvatel. Kapacita i kvalita dodávané vody je vyhovující.

Císařský: Císařský je zásobováno pitnou vodou částečně z rozvodné sítě skupinového vodovodu Šluknov, částečně ze zdroje Kunratice se sběrnou jímku Číhaná, ze které je voda vedena jednak gravitací přes Císařské do Šluknova a jednak je mezi sběrnou jímku a Císařským odbočka do VDJ Křížový vrch. Z vodovodní sítě je zásobováno 19% obyvatel. Ostatní obyvatelé jsou zásobováni individuálně ze studní.

Královka, Harrachov: Zde není vodovodní síť, obyvatelé jsou zásobováni individuálně ze studní.

Království: Království je zásobováno pitnou vodou ze skupinového vodovodu Šluknov. Z vodovodního přivaděče VDJ Království. Z vodovodní sítě je zásobováno 37% obyvatel. Ostatní obyvatelé jsou zásobováni individuálně ze studní.

Kunratice u Šluknova: Zde není vodovodní síť, obyvatelé jsou zásobováni individuálně ze studní.

Nové Hraběcí: Zde není vodovodní síť, obyvatelé jsou zásobováni individuálně ze studní.

Rožany: Rožany jsou zásobovány pitnou vodou z místního vodovodu. Voda ze dvou pramenních jímek je svedena dvěma větvemi přímo do Rožan. Zdroj je mělký, nevyhovující. Z vodovodní sítě je zásobováno 19% obyvatel. Ostatní obyvatelé jsou zásobováni individuálně ze studní.

Majitelem vodovodu je Severočeská vodárenská společnost, a.s. a provozují ho Severočeské vodovody a kanalizace, a.s.

Fukov: Na území k. ú. Fukov není vybudována vodovodní síť, v území se nenachází žádná zástavba.

Na území města jsou provozovány celkem 4 veřejné studny - Kunratice, Království, Královka, Rožany.

Ochrana vody:

Území se nachází mimo chráněné oblasti přirozené akumulace vod (CHOPAV), nebo jiné chráněné oblasti.

LIKVIDACE ODPADNÍCH VOD

Odkanalizování - popis a zhodnocení stavu:

Šluknov: Jsou zde provozovány dva kanalizační systémy. Jednotný kanalizační systém, zakončený mechanicko-biologickou ČOV. Kanalizační systém je převážně gravitační, se dvěma čerpacími stanicemi s výtlačnými řady (odpadní vody z Království a ze dvou kanalizačních větví). Vyčištěné odpadní vody jsou odváděny do Stříbrného potoka a do Rožanského potoka. Na tuto kanalizaci je napojen 88% obyvatel.

Další kanalizační systém tvoří jednotná kanalizace s částečným mechanickým předčištěním v septicích. Má pět samostatných kanalizačních větví s vyústěním do místních recipientů. Kanalizace je gravitační. Na tuto kanalizaci je napojeno 9% obyvatel.

Zbývající část obyvatel zachycuje splaškové odpadní vody v septicích se vsakováním do terénu (2%), nebo v bezodtokových jímkách s vyvážením na ČOV Šluknov (1%).

Majitelem kanalizace i ČOV je Severočeská vodárenská společnost (SVS), a. s. a provozovatelem Severočeské vodovody a kanalizace, a.s. (SčVaK).

Některé subjekty zde působící mají své vlastní ČOV.

Připravované projekty před realizací

„Zlepšení vodohospodářských poměrů ve Šluknovském výběžku“, který je zmiňován v Plánu rozvoje vodovodů a kanalizací ÚK, je navrženo:

- podchycení stávajících výpustí do vodoteče a svedení odpadních vod do stávajících kanal. stok,
- řešení odkanalizování nemovitostí v k. ú. Císařský na ČOV,
- nová kanalizační stoka v ulici Tovární svede odpadní vody z průmyslové zóny.

Celkem bude připojeno 769 EO, nově připojená území budou na stávající ČOV napojena oddílnou kanalizací.

Císařský: Zde není vybudovaná kanalizační síť, splaškové vody jsou odváděny do septiků s odtokem do vodoteče (10%), se vsakováním (8%) a bezodtokových jímek s vyvážením na ČOV Šluknov (80%).

Vlastní ČOV mají tři zde působící subjekty a dále ještě dvě malé domovní čistírny – (2%).

Královka, Harrachov: Zde není vybudovaná kanalizační síť, splaškové vody jsou odváděny do bezodtokových jímek s vyvážením na ČOV Šluknov (100%).

Království: V části Království je vybudována oddílná kanalizace, která je svedena na čerpací stanici odpadních vod a výtlačkem ČOV Šluknov. Na kanalizaci je napojeno 8% obyvatel. Ostatní obyvatelé jsou odkanalizováni individuálně do septiků s odtokem do vodoteče (10%), se vsakováním (9%) a bezodtokových jímek s vyvážením na ČOV Šluknov (72%).

Je zde jedna malá domovní čistírna pro 5 EO (1%).

Kunratice u Šluknova: Zde není vybudovaná kanalizační síť, splaškové vody jsou odváděny do bezodtokových jímek s vyvážením na ČOV Šluknov (100%).

Nové Hraběcí: Zde není vybudovaná kanalizační síť, splaškové vody jsou odváděny do bezodtokových jímek s vyvážením na ČOV Šluknov (100%).

Rožany: Zde není vybudovaná kanalizační síť, splaškové vody jsou odváděny do septiků s odtokem do vodotečí (15%), se vsakováním (5%) a bezodtokových jímek s vyvážením na ČOV Šluknov (80%).

Fukov: Na území k. ú. Fukov (bez zástavby) není vybudovaná kanalizační síť.

Souhrn:

Současný stav odvedení a likvidace odpadních vod není uspokojivě vyřešen a neumožňuje rozvoj města. V místních vodotečích jsou patrná zaústění splaškových kanalizací a septiků, které mají dopad na kvalitu vody v tocích.

4.2 Dopravní infrastruktura

Území v dopravním systému

Město je obsluhováno dopravními trasami regionálního a nižšího významu, které mají zprostředkovaný kontakt na nadřazené dopravní tahy silniční nebo železniční síť.

Městem prochází silniční tah II/266s dopravní zátěží regionálního a lokálního charakteru, s vazbou na okolní obce nepřesahující 4.000 vozidel/den.

Další komunikační tahy vnějšího dopravního systému jsou reprezentovány silnicemi třetí třídy. Zvláštní pozornost vyžaduje silnice třetí třídy vedená do Fukova, a to v souvislosti s plánovaným hraničním přechodem a silniční spojkou při východním okraji města mezi silnicemi II/266 a III/2662.

Dlouhodobě je sledován přivaděč silnice vedený podél jižního okraje zastavěné části města. Současně bude nutné řešit vybrané silniční úseky s lokálními dopravními závadami.

Železniční doprava je v řešeném prostoru zastoupena regionální tratí č. 083. V roce 2014 byla tato trať prodloužena přes území Německa do Děčína, kam nyní jezdí vlaky v dvouhodinovém taktu.

V rámci dlouhodobě sledovaného rozvoje dopravní infrastruktury je počítáno s některými kvalitativními úpravami na vnější silniční síti, které povedou ke zlepšení celkové dopravní situace ve Šluknovském výběžku, a to zejména ve vazbě na sousední regiony SRN.

Vnější silniční síť

Ve vymezeném prostoru Šluknova a jeho částmi probíhají silnice druhé a třetí třídy.

Z dopravního hlediska je nejvýznamnějším dopravním prvkem v území **silnice druhé třídy II/266**. Její význam vzrůstá a také dopravní zátěž (ze Sčítání dopravy 2010 - zdroj ŘSD). Silnice má přímou vazbu na silnici první třídy I/9. Má vazbu na hraniční přechody do sousedního Saska a buď přímo, nebo zprostředkovaně přivádí dopravu na hraniční přechody.

Silnice je charakteristická místní dopravou se zvýšeným podílem regionálních dopravních zátěží, zvyšuje se podíl vozidel ze sousední SRN. Silnice je rozhodující dopravní osou v území, zařazenou mezi významné tahy Šluknovského výběžku. Její zásadní význam spočívá v přenosu dopravních zátěží mezi oblastí kolem Rumburku, Lobendavy, Neustadtu a Drážďan.

Komplexní zkapacitnění by mělo být předmětem přeložky celého tahu s příhraniční působností ve vazbě na osu Rumburk – Lobendava – Neustadt a Drážďany. Regulérní parametry kategorie 9,5 nejsou dodrženy na stávajících úsecích silnice, a to zejména v zastavěných lokalitách. Přepravní vztahy jsou evidovány v již zmíněném Sčítání dopravy 2010. Silniční tah II/266 vykazuje v poslední době výrazný nárůst dopravního zatížení.

Sčítání dopravy 2010

Komunikace	Úsek	TV	O	M	SV	Začátek	Konec
266	4-1771	560	3 232	35	3 827	Šluknov z.z.	Šluknov k.z.
266	4-1770	420	2 020	20	2 460	Šluknov k.z.	zaús.265
2666	4.4840	35	3 640	37	3 712	zaús.2664 za Šluknovem	st.hr.ČR-SRN

Význam použitých zkratk

TV Těžká motorová vozidla celkem

O Osobní a dodávková vozidla bez přívěsů i s přívěsy

M Jednostopá motorová vozidla

SV Všechna motorová vozidla celkem (součet vozidel)

Ostatní trasy silniční dopravy.

Územím města prochází silnice třetí třídy III/2658 Šluknov – Staré Křečany, III/26515 Hraběcí – Janovka – Císařský, III/2662 Šluknov – Království – Jiříkov, III/2666 Šluknov – Rožany – hraniční přechod III/2667 Šluknov – Nové Hraběcí, III/2661 křiž. II/266 – Království, III/2663 Šluknov – Fukov, z nichž některé jsou v nevyhovujícím technickém stavu a budou vyžadovat rekonstrukci.

Místní komunikační síť

Jedná se o ulice a ostatní místní komunikace, ať zpevněné či s prašným krytem vozovky, které mají vazbu na silnice druhé a třetí třídy. Šířkové parametry jsou většinou limitovány stávající zástavbou.

Ve Šluknově jsou zastoupeny kategorie:

- **Sběrné komunikace B1**, průtah městem odpovídající silnici druhé třídy
- **Sběrné komunikace B2**, průtahy zastavěnými částmi sídla odpovídající silnici třetí třídy
- **Obslužné komunikace C**, komunikace mezi nižšími obytnými útvary a uvnitř obytných útvarů

Obecně lze konstatovat, že většina místních komunikací v celém řešeném prostoru sídla má užší šířkové parametry, než požadují normová kritéria.

- **Zklidněné komunikace D1**, pěší zóna, část obchodního centra.

Řada komunikací se zpevněným povrchem má nevyhovující stav vozovky. Obdobná je situace i u MK a cest s nezpevněným, resp. prašným povrchem. Některé bude nutné rekonstruovat, zpevnit a eventuálně rozšířit.

Ve městě je nedostatek místních komunikací IV. třídy (chodníky), a to převážně v místech průtahu silnic druhé a třetí třídy s absencí prvků pro imobilní občany, které by bylo vhodné rekonstruovat nebo zajistit novou výstavbu, včetně vybavení veškerých prvků pro bezpečný pohyb osob s hendikepem.

NAPOJENÍ NA ŽELEZNIČNÍ SÍŤ

Železniční síť

Řešeným územím prochází trať č. **083 Rumburk – Děčín**. Trať je jednokolejná, neelektrifikovaná, spadá do kategorie regionálních tratí. Trať má význam pro osobní dopravu, podíl nákladní dopravy je zcela minimální.

Zátěže jsou následující:

Osobní doprava	24 vlaků v obou směrech
Nákladní doprava	4 vlaky v obou směrech
Celkem	28 vlaků v obou směrech

Katastrem Fukov je vedena v délce cca 1 km železniční trať německé dráhy. Trať je majetkem SRN, na našem území nemá železniční stanici ani zastávku.

Do kamenolomu Císařský je zavedena ze širé trati č. 083 vlečka. Vlečka je funkční.

CYKLISTICKÁ A PĚŠÍ TURISTICKÁ DOPRAVA - CYKLOSTEZKY, CYKLOTRASY, TURISTICKÉ TRASY, OKRUHY, POZNÁVACÍ STEZKY

• Turistické trasy

Okolím města vede řada turistických cest, které zpřístupňují atraktivní lokality a pozoruhodnosti:

Červená značená cesta Šluknov – Brtníky

Modrá značená cesta Jiříkov – Šluknov – Lipová

Zelená značená cesta Valdek – Mikulášovice

Naučná stezka Šluknov - Kunratice – Lesnická naučná stezka je zčásti vedena po turistické a cyklistické trase a byla realizována za podpory města a programu PHARE v roce 2000.

Naučná stezka Šluknov – Rožany – Královka byla zřízena OPS při Střední lesnické škole Šluknov.

Stezka Střelnice – je před realizací v blízkosti Šluknovského rybníka

• Cyklistické trasy

Na území Šluknova jsou vyznačeny (kromě úseku vedeného po naučné stezce v Rožanech, která spadá do kategorie cyklistických stezek) cyklotrasy.

Na území Šluknova jsou evidovány cyklotrasy III. a IV. třídy

- Cyklotrasa č. 211 – Česká Lípa – Krásná Lípa – Šluknov – hraniční přechod Rožany
- Cyklotrasa č. 3043 – Dolní Poustevna – Šluknov – Jiříkov s vazbou na hraniční přechody do Saska
- Cyklotrasa č. 3042 – Šluknov – Jiříkov – má funkci spojovací trasy mezi oběma městy.

KLIDOVÁ DOPRAVA – PARKOVIŠTĚ – KAPACITA

Ve Šluknově a jeho částech jsou vozidla odstavována na samostatných parkovacích plochách, na volném terénu v ulicích, na prostranstvích, v individuálních a řadových garážích. V současnosti jsou ve městě k dispozici stání s následující kapacitou – řadové garáže G 193, parkoviště včetně i nespécifikovaných stání v počtu mají cca kapacitu 350 parkovacích míst. Je potřeba konstatovat, že tato kapacita parkování je absolutně nedostatečná a vyžaduje koncepční řešení.

Hraniční přechody

Na území Šluknova je v současnosti funkční jeden silniční hraniční přechod Rožany – Sohland. Je určen pro provoz osobní automobilové dopravy, pěší a cyklistické dopravy. Provoz autobusů a nákladních vozidel je vyloučen. Převažuje zde pohyb vozidel ze Svobodného státu Sasko.

Hlukové vlivy dopravy

Doprava je jedním z prvků ovlivňujících hladinu hluku s nepříznivým vlivem na okolní životní

prostředí. Limitní hodnoty u komunikací i železnice nejsou pro současný stav překročeny.

Silnice druhé třídy II/266 vykazuje středně vysoké dopravní zátěže, které se budou vzhledem k předpokládanému oživení regionu zvyšovat. Plánované jižní řešení této silnice s vedením trasy mimo historické jádro města je oprávněné.

Silnice třetí třídy jsou na území sídla v některých úsecích úzké a technicky nevyhovující. Silnice Šluknov – Rožany je ve srovnání s ostatními silnicemi výrazně frekventovaná (hraniční přechod Rožany – Sohland) a je vedena obestavěnou částí Rožan v kontaktu s potokem. Výhledové kapacitní rozšíření se jeví jako velmi technicky náročné. Silnice vedená ze Šluknova do Fukova není prozatím plně využita, její význam může vzrůst s otevřením přechodu.

Místní komunikační síť ve městě ne zcela odpovídá potřebám dopravní obslužnosti území, a některé průjezdní profily nejsou optimální. Místní komunikace v zástavbě okrajových částí města jsou většinou úzké a jejich šířka je v rozmezí od 2,5 – 4 m. Místní komunikační síť také vyžaduje koncepční řešení.

Hraniční přechod Rožany – Sohland má regionální charakter a vykazuje vysoký podíl místní příhraniční dopravy. Potlačení významu přechodu (vyloučena nákladní doprava a autobusová doprava) je záměrné, komunikace nejsou kapacitní.

Železniční doprava má lokální charakter, převládá osobní doprava.

Plochy klidové dopravy - město potřebuje řešit výrazný deficit ploch klidové dopravy.

Cyklistické a turistické trasy jsou vysoce atraktivní a lze v budoucnu předpokládat, že budou veřejností využívány intenzivněji. Šluknovský výběžek není cyklistickou a turistickou veřejností dosud ještě zcela objeven. Další rozvoj cyklodopravy má proto své opodstatnění.

4.3 Dopravní obslužnost

Hromadná doprava osob:

Hromadná doprava osob je na území města zajišťována autobusovou dopravou a po železnici.

Vnější autobusová doprava je zastoupena linkami veřejné dopravy. Autobusové zastávky jsou pravidelně rozmístěny na silnicích vedených do Lipové, Rožan, Království a Rumburku.

Železniční dopravu využívají obyvatelé zejména do míst s pracovními příležitostmi ve vzdálenějších místech. Ve Šluknově převažuje směr na Rumburk.

Hromadná doprava osob a její systém je v území funkční.

Dálková doprava objednávaná Ministerstvem dopravy ČR tvoří nedílnou součást dopravní obslužnosti na území Ústeckého kraje a spojuje kraj s okolními kraji a hlavním městem Prahou. Veřejná hromadná doprava objednávaná Ústeckým krajem na tuto dálkovou v mnoha případech navazuje, popřípadě ji vhodně doplňuje. V případě Šluknovského výběžku se jedná o dálkový spoj:

R22 Kolín – Mladá Boleslav – Česká Lípa – Rumburk, interval 120 minut denně, obsluha stanic na území Ústeckého kraje – Jedlová, Rybníště, Krásná Lípa, Rumburk, Návaznosti: Rumburk – regionální autobusové linky, Linka zajišťuje významné spojení oblasti Šluknovska s Českolipskem a Středními Čechami.

V sobotu 5. července 2014 začaly jezdit pro veřejnost vlaky na trati U28 ze stanice Rumburk přes Šluknov, Dolní Poustevnu, Sebnitz, Bad Schandau a do Děčína. Vlaky jezdí v každém směru 8x denně ve dvouhodinovém intervalu. Provoz této vlakové trasy byl téměř 70 let znemožněn 600m úsekem vytrhaných kolejí po 2. světové válce na německé straně mezi Dolní Poustevnou a Sebnitz. V Bad Schandau je možné přestoupit na přípoj do Drážďan. Vlak má i turistický význam, zajišťuje lepší dostupnost do oblasti Českosaského Švýcarska a Šluknovska.

5. VYBAVENOST

Základní statistická data o městě vztaženo k roku 2013	hodnota	jednotka
Počet dokončených bytů	6	[počet]
Základní statistická data o městě vztaženo k roku 2014	hodnota	jednotka
Počet dokončených bytů	0,00	[počet]
počet povolených bytů v územním obvodu Šluknov z čehož je v bytových domech 29 bytů.	33	[počet]

5.1 Bydlení

Odbor správy majetku Městského úřadu Šluknov má na starosti údržbu, rekonstrukce a revize bytových domů, správu a údržbu městských budov a dále pak správu nebytových prostor. Celková údržba bytů, opravy, havárie a investiční akce v roce 2012 dosáhly částky 1.500 tis. Kč. V roce 2012 byl prodán dům na adrese T. G. Masaryka 611. Zastupitelstvo města rozhodlo rovněž o prodeji 9 rodinných a bytových domů s přílehlými pozemky.

Na počátku roku 2013 město Šluknov vlastnilo 41 bytových domů s celkovým počtem 273 bytů. Celkem bylo obsazeno 269 bytových jednotek. Celkový počet nájemníků k 31. 12. 2012 se pohyboval okolo 400 osob. Podařilo se prodat 6 domů, jednalo se o staré domy, ve kterých bylo celkem jen 31 bytových jednotek. Počet žadatelů o byty bylo 104. Náklady na celkovou údržbu bytového fondu dosáhly 3,5 mil Kč.

Celkový počet obývaných domů v roce 2014 ve vlastnictví města byl 33, z toho 26 bytových domů, s celkovým počtem 226 bytů, z nichž 6 bytů bylo neobsazeno (nevyhovující byty). K poslednímu dni roku 2014 bylo aktuálních celkově 68 žádostí o byty, z toho 39 žadatelů o nájemní byty a 29 žádostí seniorů o pečovatelské byty. Stejně jako v roce předchozím pokračoval prodej domů z majetku města, kdy v roce 2014 byly prodány 3 domy (s celkem 15 byty) – jednalo se o domy č.p. 74 Císařský, č.p. 359 Království a č.p. 426 Dr. Edvarda Beneše. Pro rok 2015 je v plánu prodej dalších 4 domů (s celkem 20 byty). Celková údržba bytového fondu dosáhla v roce 2014 částky 2,8 mil Kč.

Domovní fond - agregovaná informace za město Šluknov celkem

	Celkem	rodinné domy	bytové domy	ostatní budovy	
Domy úhrnem	1 256	1 090	135	31	
Domy obydlené	1 069	909	132	28	
z toho podle vlastnictví domu	fyzická osoba	895	856	34	5
	obec, stát	53	10	35	8
	bytové družstvo	8	1	7	-
	spoluvlastnictví vlastníků bytů	25	23	2	-
z toho podle období výstavby nebo rekonstrukce domu	1919 a dříve	376	337	29	10
	1920 - 1970	294	263	30	1
	1971 - 1980	98	53	45	-
	1981 - 1990	93	88	2	3
	1991 - 2000	87	74	13	-
	2001 - 2011	79	73	3	3

zdroj ČSÚ

obec, část obce (díl), základní sídelní jednotka (díl)		Domy		Byty	
		celkem	rodinné	celkem	obydlené
Šluknov		1 256	1 090	2 405	2 034
1.	Císařský	169	160	202	162
2.	Harrachov	2	2	2	1
3.	Královka	12	10	12	7
4.	Království	205	199	239	181
5.	Kunratice	11	11	11	7
6.	Nové Hraběcí	33	31	34	26
7.	Rožany	69	65	85	59
8.	Šluknov	755	612	1 820	1 591

Obydlené byty podle právního důvodu užívání a počtu obytných místností

		Celkem	rodinné domy	bytové domy	ostatní budovy
Obydlené byty celkem		2 034	1 041	962	31
z toho právní důvod užívání bytu	ve vlastním domě	834	813	17	4
	v osobním vlastnictví	6	-	6	-
	nájemní	828	78	736	14
	družstevní	86	1	85	-
z toho s počtem obytných místností	1	144	25	119	-
	2	264	71	193	-
	3	505	198	302	5
	4	448	276	163	9
	5 a více	464	413	46	5

Ve městě převažuje počet rodinných bytů nad bytovými. Nejvíce domů i bytů je v k. ú. Šluknov, následně v k. ú. Království a k. ú. Císařský.

Z uvedených dat je patrný trend v privatizaci bytového fondu, který má město ve vlastnictví a je náročný na údržbu.

5.2 Školství a vzdělávání

ŠKOLY

Název školy: **Střední lesnická škola a Střední odborná škola sociální, Šluknov, příspěvková organizace**

Sídlo: Šluknov, T. G. Masaryka 580

Zřizovatel: Krajský úřad ÚK, Velká Hradební 3118/48, Ústí nad Labem

Škola sdružuje

1. SLŠ a SOŠS kapacita 775 žáků

2. Domov mládeže kapacita 135 žáků

3. Školní jídelna kapacita 200 jídel

Odloučená pracoviště školy: 1. Šluknov, Karlova 564 (budova školy), 2. Šluknov, Sukova 829 (DM), 3. Šluknov, Tyršova 720 (DM), 4. Šluknov, Mlýnská – dílny, Dr. Edvarda Beneše – dílny, 5. Kunratice – Arboretum, 6. Šluknov – Školní střelnice.

Škola pevně stojí na třech pilířích – lesnickém, sociálním a bezpečnostně právním.

Přehled oborů školy zařazených ve školském rejstříku: lesnictví, ekologie a životní prostředí, sociální činnost, bezpečnostně právní činnost, pekař, práce ve stravování, pečovatelské práce, lesní mechanizátor, lesnické práce, lesnictví (dálkové studium).

	Rok 2014/2015	
	maturitní obory	učební obory
Celkem obory	3	5
Počet žáků celkem 378 + 90 dálkové studium	237	141

Počet zaměstnanců školy celkem 54, z toho je 41 pedagogů.

Ve šk. roce 2013/14 se zapojilo do 18 zájmových útvarů DM 127 žáků (v průměru 7 žáků na zájmový útvar). V roce 2014 byl pořízen nový traktor a vyvážecí souprava.

Název školy: **ZŠ J. Vohradského Šluknov,**

Sídlo: T. G. Masaryka 678, 407 77 Šluknov, okres Děčín

Zřizovatel: Město Šluknov, nám. Míru 1, 407 77 Šluknov

Škola sdružuje:

ZÁKLADNÍ ŠKOLU kapacita 610 žáků

ŠKOLNÍ DRUŽINU kapacita 70 žáků

ŠKOLNÍ JÍDELNU kapacita 400 stravovaných

ŠKOLNÍ KLUB kapacita 200 žáků

Základní škola s devítiletou školní docházkou.

Škola zajišťuje: Školní vzdělávací program pro základní vzdělávání, Školní vzdělávací program pro základní vzdělávání školní družiny, Školní vzdělávací program pro předškolní vzdělávání „Jaro, léto, podzim, zima – celý rok je prima“.

Škola má tři budovy.

Celkový počet zaměstnanců školy 50, z toho pedagogických 35.

Přehled zájmových útvarů ve školním roce 2014/2015 je 18.

Název školy: **Mateřská škola Šluknov**

Zřizovatel: Město Šluknov, nám. Míru 1, 407 77 Šluknov

Sídlo: Svojsíkova 352, 407 77 Šluknov

Mateřská škola je umístěna ve třech budovách.

MŠ zajišťuje kvalitní standardní a širokou nadstandardní péči o všechny děti předškolního věku.

Vzdělávání podle Rámcového vzdělávacího programu pro předškolní vzdělávání dětí a podle Školního vzdělávacího programu ČESKÝ ROK – tradice a současnost.

Škola sdružuje:

MATEŘSKOU ŠKOLU kapacita 175 dětí

ŠKOLNÍ VÝDEJNU kapacita 210 dětí

ŠKOLNÍ JÍDELNU A VÝDEJNU kapacita 32 dětí

Aktuální počet zaměstnanců MŠ je 26, z toho je pedagogů 14.

Název školy: **Základní umělecká škola ve Šluknově, příspěvková organizace**

Sídlo: T. G. Masaryka 638, 40777 Šluknov (pronájem v objektu města)

Zřizovatel: Krajský úřad ÚK, Velká Hradební 3118/48, Ústí nad Labem,

Základní umělecká škola ve Šluknově je pobočkou ZUŠ v Rumburku. Studium v ZUŠ je organizováno jako přípravné (pro žáky od 5 do 7 let), základní 1. stupně (pro žáky od 7 do 14 let), základní 2. stupně (pro žáky od 14 do 18 let) a studium pro dospělé (od 18 let). Zaměření pobočky ve Šluknově je hudební: klavír, zobcová a příčná flétna, fagot, housle, kytara, zpěv.

Počet žáků: 80, Počet pedagogů: 7

Název školy: **Speciální základní škola a Praktická škola**

Sídlo: Tyršova 710, 407 77 Šluknov

Zřizovatel: Zřizovatel: Krajský úřad ÚK, Velká Hradební 3118/48, Ústí nad Labem,

Speciální základní škola a Praktická škola je zřízena za účelem poskytnout základní všeobecné vzdělání se zřetelem na mentální, tělesné nebo smyslové postižení.

Speciální ZŠ má jednu školní budovu.

Vyučuje se zde podle oboru: Základní škola, dobíhající obor (dříve zvláštní škola), Základní škola, kurikulární reforma, Pomocná škola,

Škola sdružuje:

ZÁKLADNÍ ŠKOLU kapacita 68 žáků

ZŠ SPECIÁLNÍ kapacita 24 žáků

ŠKOLNÍ DRUŽINU kapacita 15 žáků

Praktická škola jednoletá – denní forma vzdělávání, délka studia: 1 rok, kapacita žáků: 12

Zájmová činnost - 5 zájmových kroužků. Počet zaměstnanců školy 21,5 z toho pedagogických pracovníků 20.

Školství je ve Šluknově zastoupeno střední, základní, speciální a praktickou a základní uměleckou školou. Předškolní vzdělávání je zajištěno mateřskou školou.

5.3 Zdravotnictví

ZDRAVOTNICKÁ ZAŘÍZENÍ

Město nemá polikliniku, pouze jsou zde lékařské ordinace. Specializovaná zdravotnická oddělení jsou dostupná v Rumburku nebo v Děčíně. Ordinace gynekologa byla uzavřena ke konci roku 2014 a ženy musí dojíždět do nejbližší ordinace do Velkého Šenova či Rumburku.

Základní statistická data o městě vztaheno k roku 2015	Hodnota	jednotka
Ordinace praktického lékaře	3	[počet]
Ordinace praktického lékaře pro děti a dorost	1	[počet]
Ordinace stomatologa	2	[počet]
Ordinace očního lékaře	1	[počet]
Diabetická poradna	1	[počet]
Počet lékáren	4	[počet]

Gynekolog: v současné době není zdravotní péče gynekologa poskytována

CHYBĚJÍCÍ ZDRAVOTNÍ SLUŽBY

Přestože je dlouhodobě problém s nedostatkem lékařů v našem kraji (i jinde v ČR mimo velká města), podařilo se na místo praktického lékaře (po odchodu stávajícího do důchodu) najít náhradu a získat mladého obvodního lékaře, který ordinuje od 1. září 2014.

5.4 Sociální péče

ZÁKLADNÍ PŘEHLED POSKYTOVATELŮ SOC. SLUŽEB A SOUVISEJÍCÍCH AKTIVIT S UVEDENÍM DLE CÍLOVÝCH SKUPIN

Sociální služby jsou poskytovány za účelem sociálního začlenění nebo prevence sociálního vyloučení.

Související aktivity zahrnují nabídku podpurných činností, které nejsou sociální službou dle zákona, ale síť sociálních služeb vhodně doplňují. Bez těchto aktivit by pomoc a podpora

osobám v nepříznivé situaci byla neúplná (např. vzdělávání, volnočasové aktivity, alternativní doprava pro lidi s handicapem, dobrovolnictví).

Oblast rodiny, dětí a mládeže

Do této skupiny patří rodiny s dětmi a mládež od narození do 26 let. Cílová skupina pochází nejen ze zdravého a harmonického prostředí, ale také z prostředí s narušeným dočasným či dlouhodobým psychosociálním vývojem.

Městský úřad Šluknov

Odbor vnitřní správy – úsek sociální a terénní práce

Oblastní charita Šluknov

Ambrela pro rodinu

Ambrela v terénu

Nízkoprahové zařízení pro děti a mládež Ambrela

Vaše Harmonie, o. p. s.

Centrum volného času Harmonie

Kostka Krásná Lípa, p. o.

Sociálně aktivizační služby pro rodiny s dětmi

Cedr - komunitní centrum

Terénní práce na Šluknovsku

Související aktivity: Teen Challenge International ČR

Oblast sociální pomoci a péče o staré občany

V oblasti péče o seniory jsou zahrnuty potřeby stárnoucích občanů města, u nichž se projevuje sociálně zdravotní problematika, kterou tito lidé nejsou bez občasné nebo i trvalé pomoci sami zvládnout. Jedná se většinou o občany v důchodovém věku nebo občany těžce zdravotně postižené. Cílem péče o tyto občany je zajistit takové služby, které by vedly co nejdále k jejich soběstačnosti v jejich přirozeném prostředí.

Městský úřad Šluknov

Pečovatelská služba Šluknov

Vaše Harmonie, o. p. s.

Centrum pečovatelské služby Harmonie

Domovy pro seniory Šluknov – Krásná Lípa příspěvková organizace

Domovy pro seniory

NOEMA - komplexní domácí péče, s. r. o

Pečovatelská služba

Domov "Srdce v dlaních"

Pečovatelská služba Šluknovska

Oblast sociální pomoci a péče o dlouhodobě duševně, mentálně a zdravotně nemocné

občany

Zdravotně postižení občané naráží více či méně denně na důsledky svého postižení a většina z nich je schopna zmírnit důsledky svého handicapu jen s využitím pomoci další osoby nebo dostupné sociální služby. Snahou je podpora a integrace osob se zdravotním postižením do společnosti.

Kormidlo Šluknov, o. p. s.
Sociálně terapeutické dílny

Integrované centrum pro osoby se zdravotním postižením Horní Poustevna
Chráněné bydlení
Domovy pro osoby se zdravotním postižením

Integrované centrum pro osoby se zdravotním postižením Horní Poustevna - Dílna u Markétky
Sociálně terapeutické dílny

Domovy pro seniory Šluknov – Krásná Lípa příspěvková organizace
Domovy pro osoby se zdravotním postižením

Agentura Pondělí
Podpora samostatného bydlení
Sociální rehabilitace

Rytmus D., o. p. s.

Služby s regionálním charakterem zahrnující Šluknov: Rytmus D., o. p. s., Domov bez hranic Rumburk, příspěvková organizace, Domov „Srdce v dlaních“ - sociální služby Jiříkov, Chráněné bydlení Pastelky o.p.s.

Oblast sociální péče o osoby v krizi, ohrožené sociálním vyloučením a osoby ohrožené závislostí na návykových látkách

Hlavním cílem je aktivně podporovat sociální začleňování osob se sociálním vyloučením, přispívat k integraci a současně minimalizovat vznik sociálního vyloučení jednotlivců i skupin.

Minimálním cílem poskytované služby je zastavit zhoršování sociální situace klienta. Optimálním cílem je zlepšení jeho sociálních dovedností, životní úrovně a spokojenosti. Rovněž je snahou zapojit uživatele do širších sociálních struktur.

Jedná se většinou o tyto občany:

- osoby bez přístřeší
- navrátilci z výkonu trestu aj. pobytových zařízení
- závislí (drogy, alkohol, gamblerství...)
- ostatní osoby v akutní nebo dlouhodobé tíživé sociální situaci
- osoby sociálně znevýhodněné pocházející z vyloučených lokalit.

Městský úřad Šluknov
Terénní práce Šluknov

Občanská poradna Rumburk - detašované pracoviště Šluknov
Odborné sociální poradenství

Oblastní charita Šluknov

Ambrela pro rodinu
Ambrela v terénu

Kostka Krásná Lípa, p. o.

Sociálně aktivizační služby pro rodiny s dětmi

Cedr - komunitní centrum

Terénní práce na Šluknovsku

White Light I

Kontaktní centra

Služby s regionálním charakterem zahrnující Šluknov: Azylový dům CEDR Rumburk, Spirála Ústí nad Labem, Linka duševní tísně Most.

Související aktivity: Teen Challenge International ČR Terapeutická komunita Teen Challenge International ČR.

5.5 Kultura

Odbor kultury Městského úřadu Šluknov provozuje tato kulturní zařízení města:

- **Dům kultury** (Šluknov, T. G. Masaryka 321)
V prvním patře Domu kultury se nachází sál se 146 místy na sezení. Sál je variabilní a možnosti uspořádání se dají přizpůsobit požadavkům. Sál je tak možné pronajímat různým subjektům. V současné době prochází rekonstrukcí. V první fázi byly opraveny el. rozvody, nyní se pracuje na odhlučnění, dále je v plánu nové pokrytí podlahovými krytinami a oprava a výmalba stěn.
Průměrná návštěva koncertů je 59 velmi spokojených až nadšených návštěvníků. V září 2014 KPVH otevřel již 48. koncertní sezonu. Rok 2014 byl ve znamení stěhování klavíru, který byl původně v hlavním sále Domu kultury, ale z důvodu úprav sálu pro loutková představení se přestěhoval do Šluknovského zámku.
- **Šluknovský zámek** (Šluknov, Zámecká 642)
Zámek slouží jako kulturní i výstavní centrum města. Má vlastní prohlídkový okruh. V přízemí se nachází Regionální informační centrum, jehož zaměstnanci celý zámek, vč. prohlídek provozují. V přízemí zámku je rovněž v provozu zámecká cukrárna. Zámek je v provozu od r. 2006 (pouze přízemí) a celý pak po komplexní rekonstrukci od roku 2007. V roce 2014 navštívilo zámek více než 30 tisíc návštěvníků. Návštěvnost má rok od roku vzrůstající tendenci, která souvisí s rozšiřováním kulturních akcí a výstav na zámku i rozšířenou nabídkou služeb Regionálního informačního centra. Své koncerty zde pořádá i Kruh přátel vážné hudby. V zámku i přilehlém parku se mj. koná i největší a již tradiční kulturní akce města v roce – Zámecké slavnosti, kterou navštěvují tisíce návštěvníků.
- **Městská knihovna** (Šluknov, T. G. Masaryka 638)
V roce 2014 bylo čtenáři vypůjčeno celkem 15.891 knižních titulů, registrováno bylo 307 čtenářů, z toho cca 90 dětí. Rozšiřuje se také spolupráce MK se základními a mateřskými školami. Každoročně přibývají v MK stovky nových titulů, v současné době se jejich počet pohybuje kolem 34.000, což je možné jen díky finanční dotaci (každoročně ve výši 150 tis. Kč) z rozpočtu města. Knihovna má otevřeno celoročně, všechny pracovní dny v týdnu. Kromě poskytování knihovnických a informačních služeb pořádá rovněž besedy.

- **Kino Dukla** (Šluknov, Libušina - u nádraží)
Budova je ve velice špatném technickém stavu, vybavení kina zastaralé a neodpovídá moderním technologiím, z toho důvodu bylo promítání i vlastní provoz v kině v r. 2014 zastaven.

Chybějící kulturní zařízení – velký kulturní sál, digitální kino, řešením by mohla být rekonstrukce bývalé sokolovny v ul. T. G. Masaryka na multifunkční zařízení s velkým sálem. Využití objektu bude řešit plánovaná studie využitelnosti.

5.6 Sport

Sportovní zařízení:

- **Městský stadion Slávy Novotného** (Šluknov, Žižkova 1074)
Sportovní zařízení spravované městem a je vybaveno: 2 travnatá fotbalová hřiště, 2 antuková hřiště na volejbal a 2 na tenis, nově bylo dostavěno hřiště na beachvolejbal, tréninková zeď na tenis, workout hřiště (venkovní fitness), sauna, cílem města je areál otevřít široké veřejnosti a využít jeho dispozice pro další sportovně zábavní aktivity. Důležitá je také realizace komplexní rekonstrukce budovy na stadionu.
- **Tělocvična ZŠ Šluknov** (Šluknov, Základní škola J. Vohradského, T. G. Masaryka 678)
- **Kuželna** (Šluknov, Budišínská 840)
- **Squash** (Šluknov, Rumburská 999) squash, stolní tenis, šipky, sauna
- **Bowling** (Šluknov, Zahradní 1076) 2 bowlingové dráhy

Byly vybudovány nové hrací plochy na území města a v tomto rozvoji město chce pokračovat.

Chybějící sportovní zařízení – dětská víceúčelová hřiště, hřiště pro mládež a dospělé, víceúčelové atletické sportovní hřiště.

6. ŽIVOTNÍ PROSTŘEDÍ

6.1 Stav životního prostředí

Klima: Jihozápadní část řešeného území včetně města Šluknov náleží do klimatického regionu mírně chladný, vlhký, s $\bar{\theta}$ roční teplotou 6 až 7°C, s $\bar{\theta}$ ročním úhrnem srážek 650 až 750 mm.

Severovýchodní část řešeného území náleží do klimatického regionu, mírně teplý, vlhký s roční sumou teplot na +10, s $\bar{\theta}$ roční teplotou 5 až 6°C, s $\bar{\theta}$ ročním úhrnem srážek 700 až 800 mm.

Ovzduší je čisté, s výjimkou topného období, kdy je stav ovzduší mírně zhoršován místními topeništi na tuhá paliva.

Čistota vody: V řešeném území není správcem povodí voda v tocích sledována v žádném profilu.

Pro potřeby návrhu ČOV Šluknov byl v roce 2005 na Rožanském potoce v profilu výustě z ČOV proveden jednorázový vzorek: $CHSK_{Cr} = 35 \text{ mg/l}$, $NL = 10 \text{ mg/l}$, $N-NH_4 = 1,1 \text{ mg/l}$
 $P = 0,25 \text{ mg/l}$.

U většiny vodotečí byla provedena vizuální kontrola kvality vody. Voda je čirá bez zákalu s viditelným bodovým znečištěním za vyústěními kanalizací a přepadů ze septiků.

Hygienické zatížení (zápach, hluk, prašnost):

Skládka Rožany je potencionálním zdrojem pachové zátěže. Pokud by zařízení nesplňovalo hygienické předpisy, je město oprávněno požadovat nápravu (zvýšení provozní kázně). Bodovým zdrojem hluku jsou provozované kamenolomy a skládka Rožany. Kamenolomy jsou umístěny v dostatečné vzdálenosti od zástavby. Hluková zátěž od skládky Rožany byla posouzena dokumentací EIA jako přípustná.

Liniovým zdrojem hluku jsou místní komunikace, zejména v okolí kamenolomů a skládky Rožany. Hluková zátěž z dopravy kamenolomů je dostatečně vzdálena od zástavby. Hluk z dopravy od skládky Rožany byl posouzen dokumentací EIA jako přípustný.

Bodovým zdrojem prašnosti jsou provozované kamenolomy umístěné v dostatečné vzdálenosti od zástavby.

Specifickým bodovým zdrojem hlučnosti a prašnosti jsou plochy, na kterých je víceméně živelně provozován motokros a autokros. Tato živelná činnost je zátěží i pro okolní lesní porosty. Provozování autokrosu a motokrosu by mělo být zbaveno své živelnosti. Plochy pro uvedený sport by měly být vymezeny a vybaveny provozním řádem.

Radonové riziko

Podle odvozené mapy radonového rizika České republiky, zpracoval ÚÚG Praha v měřítku 1:200.000, jsou stanoveny kategorie radonového rizika z radonu pocházejícího z geologického podloží 3 gama, tj. granity a granitoidy při jejich nízké propustnosti - vysoké riziko s objemovou aktivitou 222 Rn větší než 100 kBq.m⁻³.

Přímé měření objemové aktivity na referenčních plochách ve Šluknově vykazuje převahu (více než 50%) kategorie II. s hodnotou až 100 kBq.m⁻³.

Dle platného zákona o ochraně zdraví obyvatelstva (omezení ozáření obyvatelstva) a dle metodického pokynu Hlavního hygienika ČR, je nařízeno provádět radonový průzkum vždy před započítáním stavby a v případě potvrzení stupně II. a III. třídy rizika provádět protiradonová opatření, která by zamezila déletrvajícimu působení vlivu vyšších koncentrací těchto plynných složek na živý organismus.

6.2 Ochrana krajiny a životního prostředí

Zvláště chráněná území přírody se v řešeném území nenalézají. V řešeném území rovněž nebyla vyhlášena lokalita NATURA 2000 ani ptačí oblast dle NATURA 2000. Nevyskytují se ani ostatní chráněná území přírody

V řešeném území jsou registrovány následující **významné krajinné prvky**:

Název VKP:	k. ú.:
Nivní louka podél Šluknovského rybníka	Královka
Alej starých stromů na hrázi rybníka	Rožany
Lipová alej	Královka, Království
Křížový vrch	Šluknov
Zahrada u č. p. 824	Šluknov
Kaple Nejsvětější trojice s lipami v Království	Království
Zámecký park	Šluknov
Park v Tyršově ulici	Šluknov

Ochranné podmínky pro registrované VKP jsou vymezeny a upřesněny v dokladu o registraci VKP.

V území se dále nalézají významné krajinné prvky – veškeré lesy, vodní plochy, vodní toky a údolní nivy, mokřady a rašelinště. Ochranné podmínky vyplývají ze základních povinností při obecné ochraně přírody.

Památný strom včetně ochranného pásma

V území jsou památné stromy, zapsané do ústředního seznamu ochrany přírody – seznamu památných stromů a také památné stromy, které dosud nejsou zapsané do ústředního seznamu památných stromů.

Památné stromy zapsané do ústředního seznamu památných stromů jsou druhově pestré – Lípa srdčitá a velkolistá, Dub letní, Javorová brána, Javor klen, Nivní dub, Jasan ztepilý, Líska turecká, Jedlovec Mertensův. Památné stromy na území města v počtu 19ks tvoří největší koncentraci v Děčínském okrese.

Lokality s výskytem chráněných druhů organismů:

V lokalitě starého důlního díla Schweidrich (poddolovaná plocha č. 2303) je dlouhodobě evidováno zimoviště netopýrů. Dle vyjádření Správy NP České Švýcarsko jde o nejvýznamnější zimoviště netopýrů v okrese Děčín i v severních Čechách. Bylo prokázáno zimování celkem 6 druhů, z toho je jeden silně ohrožený a jeden ohrožený druh.

Lokalita je evidována v rámci česko-polsko-německého projektu na ochranu zimujících populací netopýrů hrazeném Spolkovou vládou Německo. Vstupy do podzemních prostor jsou zabezpečeny portálem s uzamykatelnou mříží.

Je připravován Projekt hornické naučné stezky zahrnující i středověký důl Schweidrich. Zvažována je možnost vyhlášení dolu technickou památkou.

6.3 Odpadové hospodářství

Město Šluknov má zpracován podrobný plán odpadového hospodářství. Ke sběru odpadu od soukromých osob jsou využívány typizované nádoby různých objemů. Svoz zajišťují Technické služby Šluknov, spol. s r. o. na základě uzavřené smlouvy s městem.

Město prosazuje, podporuje i motivuje obyvatelstvo třídění odpadů a bioodpadů od roku 2015. Pro třídění odpadu je rozmístěno 118 plastových kontejnerů na separátní sběr papíru, skla a plastu.

Velkoobjemový inertní odpad (sut') do 1m³ zdarma odebere Sběrný dvůr města. Inertní odpad nad 1m³ likviduje původce individuálně objednávkou nebo samostatným odvozem na skládku Rožany.

Další specifické třídění provádějí jednotlivá zařízení k nakládání s odpady.

Odpad ze hřbitovů je likvidován Technickými službami. Hřbitovy jsou vybaveny odpadkovými koši. Na hřbitově v Království je trvale k dispozici kontejner 1.100 litrů. Nárazově jsou přistavovány velkokapacitní kontejnery.

Zemědělské areály a průmyslové podniky likvidují svůj odpad na základě vypracovaných Plánů likvidace odpadu. Ve městě byla od roku 2015 zprovozněna kompostárna s kapacitou 2.500t – Technické služby zajišťují svoz bioodpadu a je umožněna i vlastní donáška.

Skládky:

V minulosti byl inertní odpad ukládán na bývalou skládku v k. ú. Království Rybníčná. Uloženo je odborným odhadem cca 160.000 m³ odpadu, převážně výkopový materiál. Skládkování bylo ukončeno. V současné době je tato stará skládka v procesu asanace. Cílem je zalesnění plochy.

V k.ú. Rožany je provozována **moderní řízená skládka ROŽANY, která je však aktuálně mimo provoz a její budoucnost je v řešení**. Jde o spádovou skládku pro oblast Šluknovského výběžku. Provozovatelem a vlastníkem je nadnárodní společnost Marius Pedersen a.s. Omezený provoz umožňuje předávat zde pouze inertní odpad – beton, kamení.

Hlavními partnery města Šluknova v oblasti nakládání s odpady v roce 2014 byly firmy: Technické služby Šluknov spol. s r.o., SEVEROSEPAR s.r.o., EKO-KOM a.s. Elektrowin, Asekol, Ekolamp, Ecobat, DIMATEX CS spol. s r.o., Dušan Štícha.

Technické služby se koncem roku 2013 staly svozovou firmou pro město Šluknov. Provádějí

svoz směsného komunálního odpadu od občanů, provádějí svoz tříděného odpadu z kontejnerů a sběr pytlů s vytríděnými složkami komunálního odpadu a svoz bioodpadu, zajišťují úklid města – komunikací, veřejných prostranství, svoz odpadů z odpadkových košů, likvidují černé skládky, provozují sběrný dvůr s možností likvidace i nebezpečného odpadu, zajišťují likvidaci znečištěných vod z odlučovačů ropných látek.

PRODUKCE ODPADŮ

V roce 2014 vyprodukovali občané města celkem 3.392,01676 t odpadů. Ve sledování jsou jednotlivé komodity odpadu, ať již jde o tříděný odpad nebo odpad z domácností atd.

NÁDOBY

Ve Šluknově bylo v roce 2014 průměrně měsíčně sváženo celkem 1.824 ks svozových nádob s komunálním odpadem. Pro většinu rekreatantů město zajistilo pytle na komunální odpad.

TŘÍDĚNÝ ODPAD

V roce 2014 bylo ve městě vyčleněno 24 lokalit, ve kterých jsou zřízena tzv. „hnízda“ – místa, kde jsou usazeny kontejnery na tříděný odpad. Téměř ve všech jsou umístěny 3 komodity odpadů – papír, sklo, plast. Na 13 místech jsou rozmístěny kontejnery na bílé sklo.

Celkem je rozmístěno 117 kontejnerů

Pytle na tříděný odpad – pro usnadnění třídění a přiblížení služby občanům, jakou je svoz vytríděných složek komunálního odpadu - svoz pytlů zajišťuje město Šluknov.

ZPĚTNÝ ODBĚR ELEKTROZAŘÍZENÍ

Na území města Šluknova (tři lokality) jsou rozmístěny kontejnery, na elektroodpad kam občané mohou odložit drobná elektrozařízení.

SBĚR TEXTILU

V roce 2014 byly ve městě umístěny 4 kontejnery na sběr textilu.

SOUTĚŽ

Od roku 2004 pořádá město ve spolupráci se Základní školou soutěž ve sběru pet lahví.

FINANCOVÁNÍ, NÁKLADY

VÝDAJE (svoz komunálních odpadů, nájem nádob na komunální odpad, svoz tříděného odpadu, nájem nádob na tříděný odpad, sběrný dvůr – likvidace odpadů, likvidace černých skládek, koše, pneumatiky, nebezpečné odpady – likvidace, soutěž ve sběru, odměny partnerským firmám)	5.876.455Kč
PŘÍJMY (Poplatek od občanů, EKO-KOM a.s. odměna za třídění, zpětný odběr elektro (Asekol, Elektrowin))	2.424.301Kč

System odpadového hospodářství je ve městě velmi propracován a je funkční.

7. SPRÁVA OBCE

7.1 Obecní úřad a kompetence obce

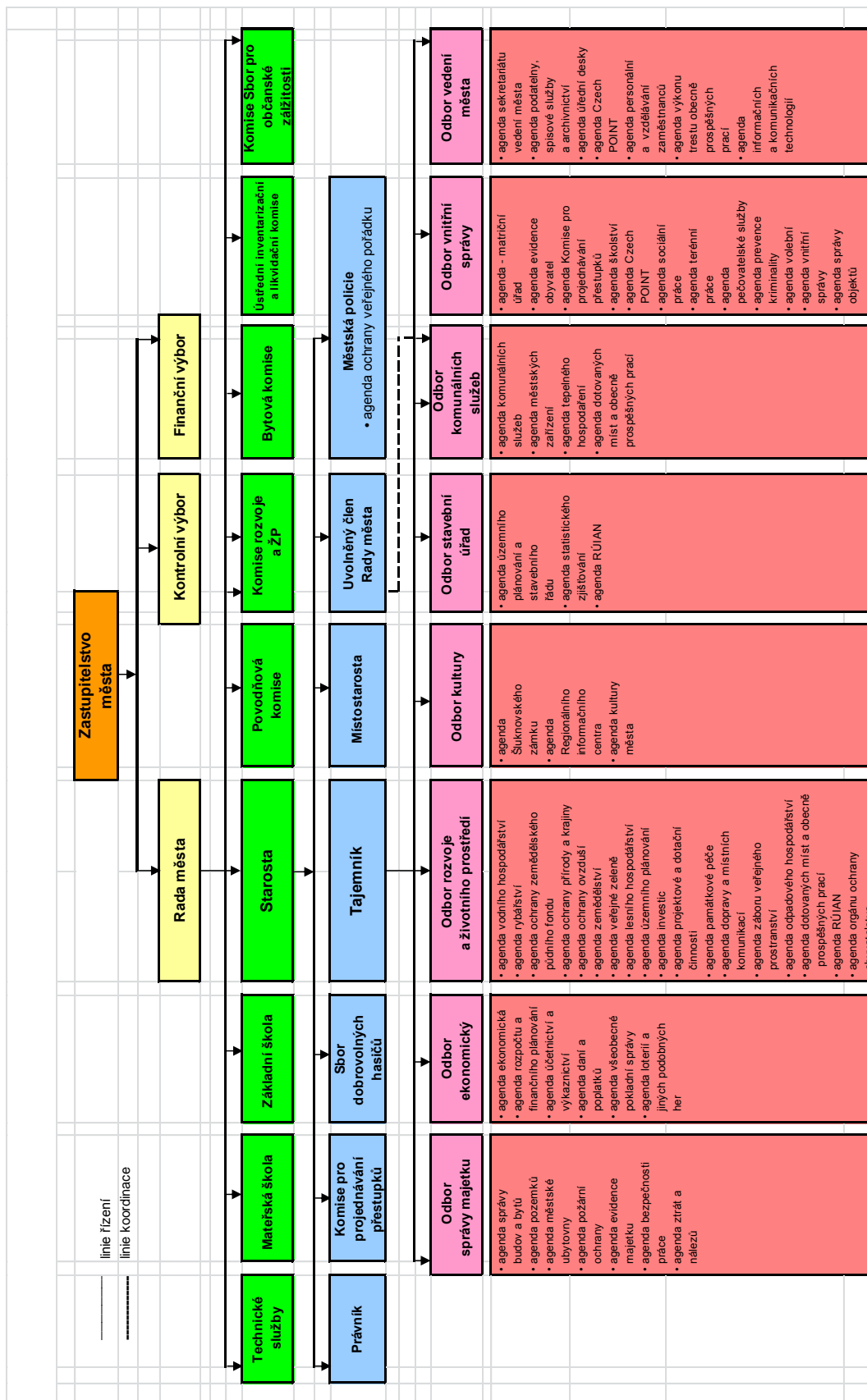
Šluknov je pověřeným obecním úřadem, který v rámci přenesené působnosti vykonává na svém území státní správu v rozsahu přiznaném „obcím s pověřeným obecním úřadem“. Tuto státní správu vykonává také pro ostatní obce v okolí. Obec s pověřeným obecním úřadem se

také označuje jako obec II. typu nebo obec II. stupně. Správní území je vypsáno ve vyhlášce č. 388/2002 Sb.: Dolní Poustevna, Lipová, Lobedava, Mikulášovice, Šluknov, Velký Šenov, Vilémov.

Výkon správních činností, které obec vykonává, je patrný z následujícího organogramu uvedeného níže.

Počet zaměstnanců města Šluknov:

Název odboru/složky	Počet zaměstnanců	Z toho počet zam. na dotovaných místech
Odbor vedení města	5	-
Odbor vnitřní správy	12	-
Odbor kultury	14	3
Odbor ekonomický	7	-
Odbor správy majetku	8	1
Odbor komunálních služeb	53	40
Odbor rozvoje a životního prostředí	19	14
Odbor stavební úřad	4	-
Městská policie	10	2



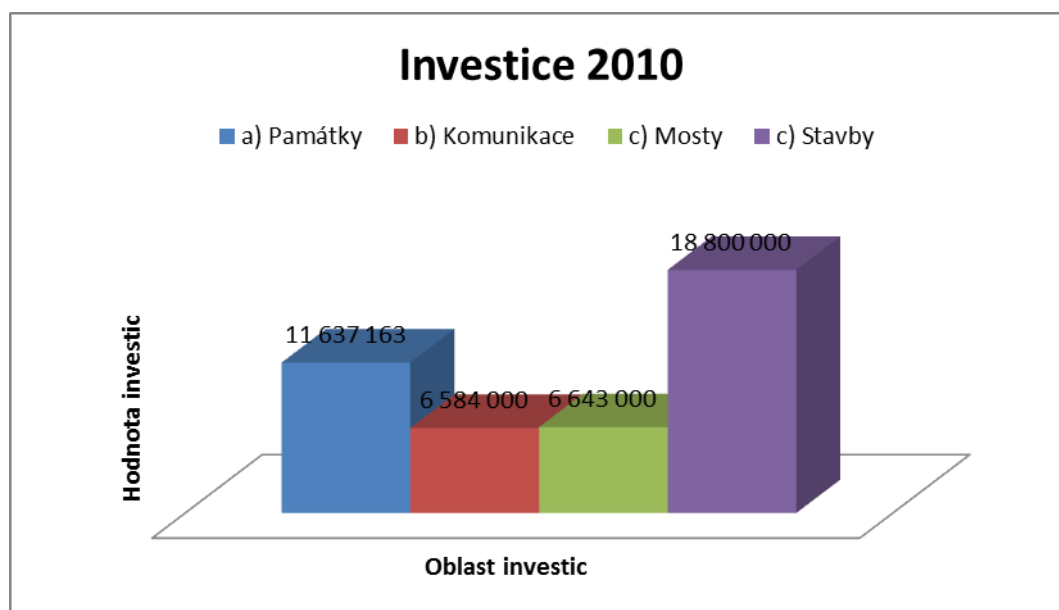
Hospodaření a majetek města

Základní statistická data o městě vztaheno k roku 2014	Hodnota	jednotka
Daňové příjmy	65 154,39	[tis. Kč]
Nedaňové příjmy	19 173,66	[tis. Kč]
Kapitálové příjmy	3 198,43	[tis. Kč]
Vlastní příjmy	87 526,48	[tis. Kč]
Přijaté dotace	32 233,78	[tis. Kč]
Neinvestiční přijaté dotace	12 323,59	[tis. Kč]
Investiční přijaté dotace	19 910,19	[tis. Kč]
Příjmy	119 760,26	[tis. Kč]
Běžné výdaje	84 701,47	[tis. Kč]
Kapitálové výdaje	32 069,85	[tis. Kč]
Výdaje celkem	116 771,32	[tis. Kč]
Saldo příjmů a výdajů	2 988,94	[tis. Kč]

Významné investiční události Šluknova od roku 2010 do roku 2014

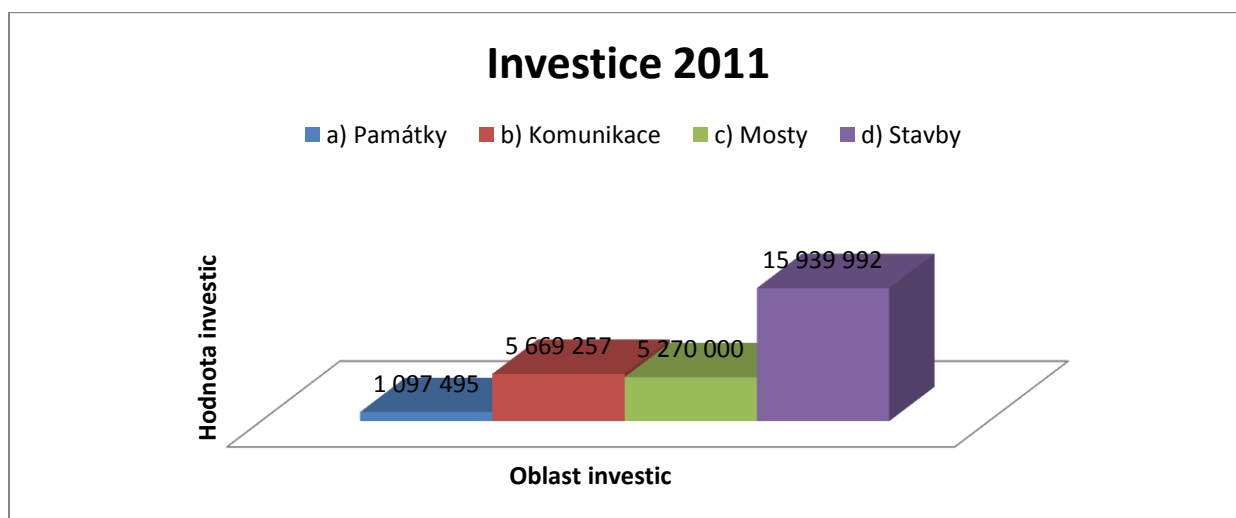
V roce 2010 hospodařilo město s vyrovnaným rozpočtem v objemu **134,7 mil. Kč**.

V roce 2010 provedlo město následující investice:



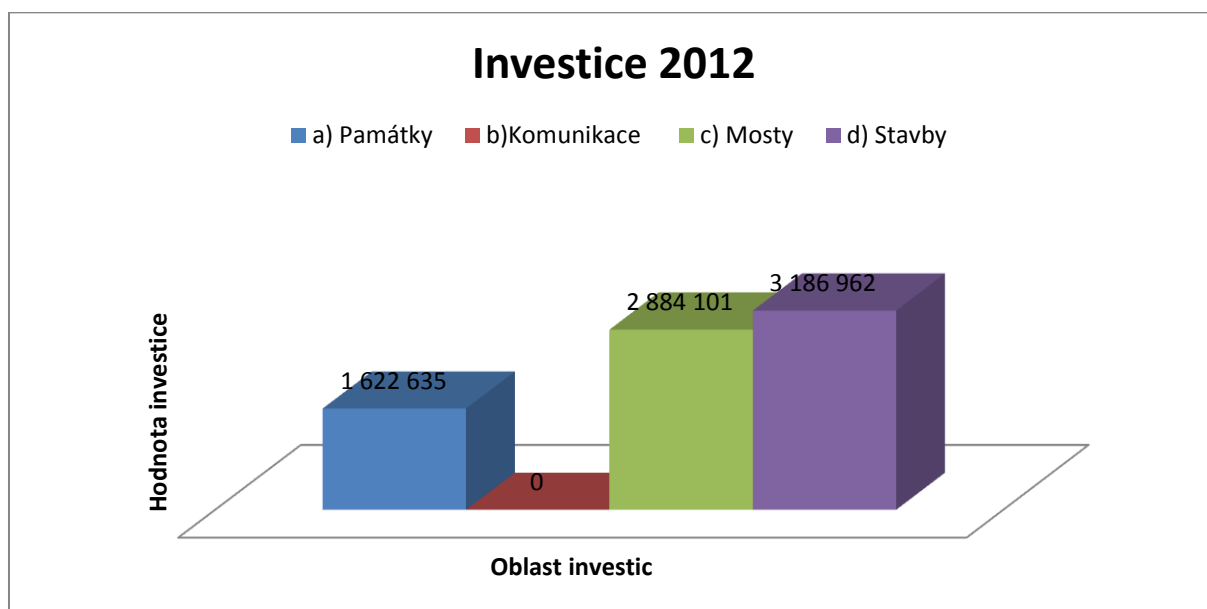
V roce 2011 hospodařilo město se schodkovým rozpočtem. Rozpočtové příjmy dosáhly výše **124.868 tis. Kč** a celkové rozpočtové výdaje výše **138.311 tis. Kč**. Schodek hospodaření za rok 2011 byl pokryt především přijatým dlouhodobým úvěrem ve výši 13.680 tis. Kč.

V roce 2011 provedlo město následující investice:



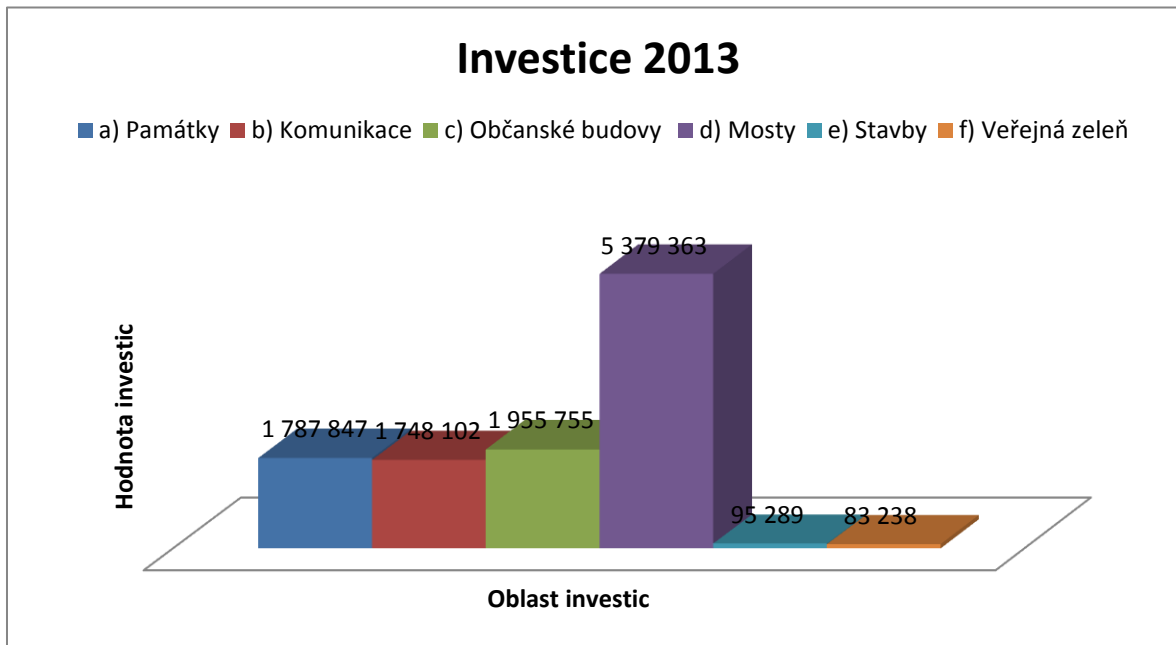
V roce 2012 hospodařilo město s přebytkovým rozpočtem. Rozpočtové příjmy dosáhly výše 93.870 tis. Kč a celkové rozpočtové výdaje výše 87.253 tis. Kč.

V roce 2012 provedlo město následující investice:



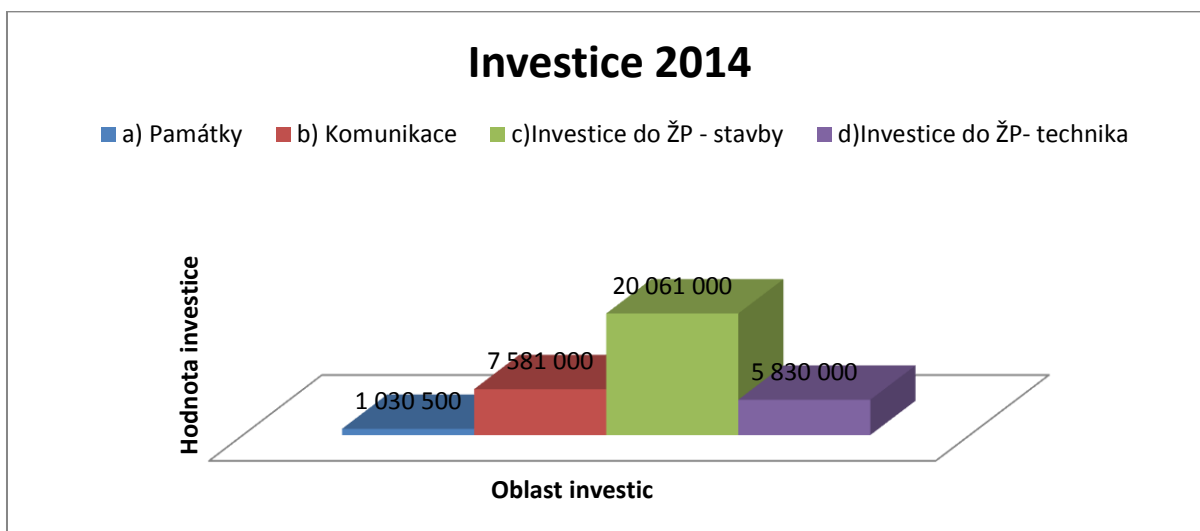
V roce 2013 hospodařilo město s přebytkovým rozpočtem. Rozpočtové příjmy po konsolidaci dosáhly výše 105.552 tis. Kč a celkové rozpočtové výdaje po konsolidaci výše 88.684 tis. Kč.

V roce 2013 provedlo město následující investice:



V roce 2014 hospodařilo město v souhrnu s přebytkovým rozpočtem. Rozpočtové příjmy po konsolidaci dosáhly výše 119.60 tis. Kč a celkové rozpočtové výdaje po konsolidaci výše 116.771 tis. Kč.

V roce 2014 provedlo město následující investiční akce:



Obchodní společnosti, jejichž výlučným vlastníkem je město Šluknov

Obchodní společnosti města Šluknov jsou **Technické služby Šluknov, spol. s r. o.**, se sídlem Císařský 378, 407 77 Šluknov.

Hospodaření Technických služeb Šluknov, spol. s r. o.	Rok 2013	Rok 2014
roční úhrn čistého obratu	16.646.606 Kč	27.362.485 Kč
výsledek hospodaření – zisk	49.128 Kč	1.175.907 Kč
průměrný počet zaměstnanců	26	31
investice celkem		5.438.387 Kč *)

*) např. vozidlo VOLVO na svoz odpadu, přenosné dopravní značky, vozidlo TATRA, minirypadlo JCB

Příspěvkové organizace zřízené městem Šluknov jsou:

•**Základní škola J. Vohradského Šluknov**, se sídlem T. G. Masaryka 678, 407 77 Šluknov;

•**Mateřská škola Šluknov**, příspěvková organizace, se sídlem Svojsíkova 352, 407 77 Šluknov.

Hospodaření Základní školy J. Vohradského Šluknov		Rok 2014	Rok 2015 (plán)
Financování z rozpočtu Krajského úřadu Ústeckého kraje	platy pedagogických pracovníků	10.292.926 Kč	10.307.587 Kč
	platy nepedagogických pracovníků	1.925.630 Kč	1.983.939 Kč
	ONIV	558.298 Kč	454.528 Kč
Financování z rozpočtu města Šluknov (zřizovatele)	dotace provozní	4.692.000 Kč	4.792.000 Kč
	investice, opravy a údržba v celkové výši	5.532.214 Kč	1.250.000 Kč.
Fondy – stav k 31.12.2014:	fond odměn	30.000 Kč	
	fond rezervní – dary	47.143 Kč	
	fond rezervní	884.211 Kč	
	fond reprodukce majetku	513.300 Kč	
	FKSP	139.997 Kč	

V průběhu roku 2014 byly další příjmy získány formou dotací (např. na asistenty, na rozvojový program, na další cizí jazyk, na prevenci kriminality, na projekt zahrada, z úřadu práce apod.).

Hospodaření Mateřské školy Šluknov, příspěvkové organizace		Rok 2014	Rok 2015 (plán)
Financování z rozpočtu Krajského úřadu Ústeckého kraje	platy pedagogických pracovníků	3.997.200 Kč	5.704.348 Kč
	platy nepedagogických pracovníků	1.641.020 Kč	1.939.479 Kč
	ONIV	83.069 Kč	83.848 Kč
Financování z rozpočtu města Šluknov (zřizovatele)	dotace provozní	2.580.000 Kč	2.520.000 Kč
	investice, opravy a údržba v celkové výši	4.225.987 Kč.	1.270.000 Kč.
Fondy – stav k 31.12.2014:	fond odměn	115.742 Kč	
	fond rezervní	325.733 Kč	
	fond reprodukce majetku	347.262 Kč	
	FKSP	34.107 Kč	

V průběhu roku 2014 byly další příjmy získány formou dotací (např. na podporu logopedické prevence apod.).

7.2 Bezpečnost

BEZPEČNOSTÍ SITUACE VE MĚSTĚ

Bezpečnostní situace ve městě vychází KONCEPCE PREVENCE KRIMINALITY 2012 – 2016.

Šluknovský výběžek není z hlediska národnostní struktury homogenní. Romská menšina patří k několika dalším národnostním menšinám, které ve Šluknovském výběžku žijí. Z hlediska počtu svých příslušníků, kteří se k romské národnosti hlásí, se svou velikostí od ostatních zde žijících menšin výrazně neliší. Ovšem skutečný počet příslušníků romské komunity se výrazně liší.

Již delší dobu rovněž dochází k občasně migraci z jiných regionů. Toto přemísťování je ale reciproční, stabilní a nemá masivní charakter. V Ústeckém kraji je definováno 63 sociálně vyloučených lokalit. Ve městě Šluknov se nachází dle Analýzy sociálně vyloučených romských lokalit a absorpční kapacity subjektů působících v této oblasti Praha, srpen 2006, celkem 3 lokality.

Obecně bezpečnostní rizika, spojená se sociálně vyloučenými lokalitami, spočívají zejména v páchání majetkové trestné činnosti, dochází k výrobě a distribuci psychotropních a návykových látek, projevem vandalismu, krádežím barevných kovů, rušení nočního klidu, trestné činnosti násilného charakteru.

Tyto problémy jsou v působnosti Policie ČR, Městské policie, městského úřadu a organizací, které zajišťují sociální prevenci a péči o zvláštní skupiny obyvatelů. Proto je snaha o aktivní spolupráci všech organizací v rámci pracovní skupiny zaměřené na prevenci kriminality.

Je nutné se prioritně zabývat společenskou integrací znevýhodněných a problémových skupin obyvatel, skupin, které se skladbou trestné činnosti souvisejí (sociálně slabé, nepřízpůsobivé rodiny, rodiny v evidenci OPD, recidivisté, Romové ale i drogově závislí apod.) a jejichž podíl by se na zhoršování pocitu bezpečí obyvatel a nárůstu kriminality mohl do budoucna neustále zvyšovat.

V roce 2013 bylo nejvíce trestných skutků zjištěno ve správní oblasti Obvodního oddělení Policie ČR (dále OO PČR) v Děčíně. Nejvíce trestných činů v indexovém vyjádření bylo spácháno v obvodu OO PČR v Šluknov – 441,4 trestných činů na 10 tisíc obyvatel. V rámci trestné činnosti dominuje majetková trestná činnosti, kde se potýkají občané v nevyšší míře s vykrádáním zahrad, garáží. Jedná se o velmi obtěžující trestnou činnost, která zvyšuje sociální tenzi. Dále násilná trestná činnost pachatelů je zaměřena především na porušování domovní svobody a výtržnictví.

Níže je uveden přehled kriminality z Bezpečnostní analýza Ústeckého kraje – aktualizace 2014.

Celková kriminalita	Násilná mravnostní	+	Krádeže vloupáním	Krádeže prosté
441,4	53,4		119,3	147,7

TRESTNÁ ČINNOST V OBVODU PČR ŠLUKNOV V ROCE 2013

Celková trestná činnost			Násilní + mravnostní		
absolutní počet	index	pořadí v okrese Děčín	absolutní počet	index	pořadí v okrese Děčín
248	441,4	1	30	53,4	1

V roce 2013 přibývá na významu další kriminogenní faktor, a sice narůstající spotřeba návykových látek, a to zejména v sociálně vyloučených lokalitách. Kriminogenním faktorem je dále skutečnost, že Šluknov, je příhraniční město, kdy přímé sousedství se SRN a návštěvy občanů SRN v příhraničí mimo jiné generují podmínky pro krádeže.

Trestné činy za rok 2013 – 2014 meziroční srovnání / index kriminality

Kriminalita celkem do 09/2013	Kriminalita celkem do 09/2014	Kriminalita mravnostní 09/2013	Kriminalita mravnostní 09/2014	Kriminalita násilná 09/2013	Kriminalita násilná 09/2014	Kriminalita majetková 09/2013	Kriminalita majetková 09/2014
337/ 622	259/473	1/1,8	2/3,6	21/38,5	16/29,1	126/231,2	84/153,2

zdroj: Bezpečnostní analýza Ústeckého kraje

(spádová oblast je nejen Šluknov, ale i ostatní města v okraji výběžku např. Velký Šenov, Dolní Poustevna)

ROK	Přestupky proti občanskému soužití	Přestupky proti majetku	Přestupky proti veřejnému pořádku	CELKEM	INDEX na 10. obyvatel celkem	Odložené případy
2012	40	77	8	125	220	178
2013	25	59	5	89	157	196

Hlavním cílem v oblasti prevence kriminality je snižování míry a závažnosti trestné činnosti a zvyšování pocitu bezpečí občanů.

Město Šluknov se snaží oblast prevence kriminality řešit následujícími kroky: existencí funkce manažera prevence kriminality, zřídilo pracovní skupinu prevence kriminality jako garanta preventivního působení a udržení veřejného pořádku a bezpečí, zpracovalo Koncepti prevence kriminality na období 2012-2016, v rámci programu prevence kriminality realizuje projekty zaměřené na řešení problematické situace města, např. realizace projektu **Asistent prevence kriminality**, jehož cílem je snížení počtu spáchaných trestných činů i přestupků (protiprávního jednání obecně) v sociálně vyloučené lokalitě, zajištění vymahatelnosti práva, prevence sousedských sporů, bagatelní a latentní protiprávní činnosti, kterou Policie ČR a obecní policie v rámci sociálně vyloučených lokalit obtížně řeší, a změna negativního pohledu majoritní společnosti na osoby sociálně vyloučené.

MĚSTSKÁ POLICIE

Činnost městské policie se řídí zákonem o obecní policii, platnou legislativou a nařízeními města.

Počet zaměstnanců městské policie v roce 2014 byl celkem 9, z toho 7 strážníků a 2 asistenti kriminality. Celkový počet přestupků projednaných v blokovém řízení v roce 2014 byl 231.

Přestupky výše uvedené jsou souhrnem přestupků vyřešených v blokovém řízení

a současně přestupky oznámené k projednání příslušným správním orgánům. Nejedná se však o veškeré přestupky, které byly strážníky vyřešeny, je zde též zákonná možnost vyřešit přestupkové jednání domluvou. Tento způsob řešení je často využíván.

Celkový počet ze spáchaných přestupků je 16. Městská policie vykonávala i další činnosti především preventivního charakteru, např. kontroly heren, přednáškovou preventivní činnost. Spolupráce Městská policie a Policie ČR je zajištěna koordinační dohodou. Městská policie a Policie ČR spolupracovaly zejména vzájemnou výměnou poznatků o situaci v lokalitě, posílením hlídek při akcích zaměřených na ochranu veřejného pořádku, při krátkodobých uzavírkách a jiných sportovních, společenských a kulturních akcích, pomoci při zajišťování míst dopravních nehod, při řízení dopravy, při zjišťování neznámých majitelů vozidel, předávání informací o dopravní situaci ve městě, informace o hledaných a pohřešovaných osobách a odcizených motorových vozidlech a věcech apod.

Problematika volně pobíhajících zvířat

Celkový počet odchycených zvířat v roce 2014 byl 65. Pokud nejsou zvířata vrácena majiteli, protože se o ně nepřihlásí, jsou městem odvážena na náklady města do útulku.

Doprava

Přechody pro chodce „bezpečná cesta do školy“ – strážníci ve dnech školní výuky zajišťují ve vybraných hodinách bezpečné přecházení na přechodu pro chodce na frekventované komunikaci - ul. T. G. Masaryka.

POLICIE ČESKÉ REPUBLIKY

Z hlediska vývoje kriminality na území Města Šluknova byl rok 2014 rokem snížení kriminality. Tento trend se týkal zejména druhé poloviny roku, přičemž největší pokles byl zaznamenán u majetkové kriminality.

Násilných trestných činů bylo spácháno 20. Převládaly trestné činy „porušování domovní svobody“. Byl zaznamenán 1 případ domácího násilí a z toho 1 osoba byla vykázána. Celkový podíl objasněných trestných činů činil 59% z celkově zjištěných. Celkem bylo spácháno 572 přestupků, z toho 287 bylo přestupků v dopravě. Blokově z nich bylo řešeno 293 případů, kdy byly uloženy blokové pokuty v celkové výši 95.700Kč. Přestupků proti majetku bylo 117, z nich 57 bylo oznámeno správnímu orgánu. Přestupků proti občanskému soužití a veřejnému pořádku bylo 127, z nichž 102 bylo oznámeno správnímu orgánu k projednání.

Rok 2014 byl z hlediska policejní práce rozhodně rokem klidnějším, který pokračoval v trendu snižující se kriminality a lze jen opětovně konstatovat, že bezpečnostní situace naše město řadí k těm klidnějším regionům Ústeckého kraje.

7.3 Vnější vztahy a vazby obce

ČLENSTVÍ MĚSTA V ORGANIZACÍCH A SDRUŽENÍCH

1. Euroregion Nisa
2. Dobrovolný svazek obcí SEVER
3. Sdružení pro rozvoj Šluknovska
4. Destinační fond OPS České Švýcarsko
5. Pětiměstí

PARTNERSKÁ MĚSTA – město nemá partnerskou obec nebo město

8. SOUHRNNÉ VÝSLEDKY DOTAZNÍKOVÉHO ŠETŘENÍ MĚSTA ŠLUKNOV

V rámci zpracování analytické části SPRM bylo zorganizováno dotazníkové šetření mezi veřejností, spolky - zájmovými organizacemi, a podnikateli. Dotazníkové šetření se zúčastnil poměrně malý počet respondentů města, avšak některé názory byly pro programový výbor inspirující a souhrnné výstupy jsou zde uvedeny.

Celkem bylo přijato a vyhodnoceno **130 dotazníků od veřejnosti, 13 dotazníků od spolků a 17 dotazníků od podnikatelů. Souhrn vyhodnocení dotazníkového šetření je v příloze.**

A.2 VÝCHODISKA PRO NÁVRHOVOU ČÁST

2.1 Předchozí program rozvoje obce

Město mělo zpracovaný Program rozvoje města na období 2008-2015. Při plánování akcí se vycházelo ze schváleného územního plánu města a Programu rozvoje města, kde byly definovány Priority: 1. Rozvoj města z pohledu technické a dopravní infrastruktury, 2. Rozvoj cestovního ruchu, 3. Rozvoj podnikatelského prostředí, 4. Rozvoj lidských zdrojů a Akční plán dle priorit:

AKTIVITA	PLNĚNÍ
1. Rekonstrukce náměstí Míru ve Šluknově	ANO- SPNĚNO
2. Revitalizace zámeckého parku	ANO- SPNĚNO
3. Nová radnice	NE - TRVÁ
4. Objekt Integrovaného záchranného systému Šluknov	NE - TRVÁ
5. Rekonstrukce kina Dukla - VYUŽITÍ	NE - TRVÁ
6. Kanalizace Stoka	NE - TRVÁ
7. Historický Šluknov	ČÁSTEČNĚ -TRVÁ
8. Rekonstrukce místních komunikací	ČÁSTEČNĚ -TRVÁ
9. Rekonstrukce Domu kultury	NE - TRVÁ
10. Dostavba sítě cyklostezek	NE - TRVÁ
11. Zelený Šluknov	ČÁSTEČNĚ -TRVÁ
12. Sportovní areál Šluknov	ČÁSTEČNĚ -TRVÁ
13. Nová městská knihovna - REKONSTRUKCE	NE - TRVÁ
14. Bezpečný chodec	ČÁSTEČNĚ -TRVÁ
15. Multifunkční dům Šluknov - SOKOLOVNA	NE - TRVÁ
16. Naše škola	ČÁSTEČNĚ -TRVÁ
17. Rekonstrukce OÚNZ Šluknov	NE
18. Rekonstrukce hřbitova	ANO- SPNĚNO
19. Školky dětem	ANO- SPNĚNO
20. Kdo si hraje, nezlobí	ANO- SPNĚNO
21. Klidné stáří	ANO- SPNĚNO
22. Zelený bod (SBĚRNÝ DVŮR)	ANO- SPNĚNO
23. Rekonstrukce veřejného osvětlení	ČÁSTEČNĚ -TRVÁ
24. Krytý bazén	NE

Rozvoj cestovního ruchu

AKTIVITA	PLNĚNÍ
1. Rozšíření nabídky služeb regionálního IC ve Šluknově	ANO- SPNĚNO
2. Zámecké slavnosti	ANO- SPNĚNO
3. Vybudování naučné stezky zaměřené – integrovaný projekt zahrnující	NE - TRVÁ
Fauna, Flora, Horniny, lesoparky, památné stromy, Ptáci, Vodní díla,	NE - TRVÁ
4. Obnova městského pivovaru	NE
5. Naučná stezka Schweidrich	NE - TRVÁ
6. Kamenné památky Šluknova	ČÁSTEČNĚ -TRVÁ
7. Křížová cesta v Království	NE - TRVÁ
8. Rekreační areál FUKOV	NE
9. Najdi cestu - MAPY	ANO- SPNĚNO
10. S Hubertem po kraji	NE
11. Kultura sblízuje	ANO- SPNĚNO
12. Svatý Václav – Český patron	NE
13. Integrovaný informační systém města Šluknov	NE - TRVÁ

Rozvoj podnikatelského prostředí

AKTIVITA	PLNĚNÍ
1) Sladovna pro 21. století	NE - TRVÁ
2) Oddechové centrum Bytex „A“	NE

Rozvoj lidských zdrojů

AKTIVITA	PLNĚNÍ
1) Šluknovské umělecké sympozium -ZÁMECKÉ SLAVNOSTI	ANO- SPNĚNO

Vyhodnocení seznamu aktivit je označeno v kolonce plnění – tam, kde je označeno NE, aktivita není aktuální a z další databáze je vyřazena.

POZNÁMKA – mimo uvedených aktivit se podařilo realizovat některé další aktivity jako např. AUTOBUSOVÝ TERMINÁL, REKONSTRUKCE ZÁMKU a další ...

2.2 SWOT analýza

Východiska pro návrhovou část vycházejí poznatků z charakteristiky města Šluknov a zachycují silné stránky (pozitiva) obce a slabé stránky (negativa) města.

Smyslem SWOT analýzy je souhrnně popsat hlavní vnitřní a vnější faktory, které mají vliv na rozvoj daného města.

Vnitřními faktory jsou silné stránky (Strengths), tj. pozitivní (nadprůměrné) skutečnosti charakterizující město a slabé stránky (Weaknesses), tj. problémy, negativní skutečnosti a problémy Šluknova.

Vnější faktory většinou město nemá možnost svými silami ovlivnit; pojmenovány jsou jako příležitosti (Opportunities) a hrozby (Threats). Návrhová část Strategického plánu města Šluknov řeší, jak využít identifikované silné stránky a příležitosti a jak eliminovat zjištěné slabiny a hrozby.

SILNÉ STRÁNKY (S):

Označení faktoru	Popis faktoru	Oblast (kapitál – lidský, finanční, technický, sociální, přírodní)
S.01	Školství – všechny typy škol – od předškolního, přes základní a speciální školství až po střední školu	Vybavenost, Správa obce (znalosti, dovednosti)
S.02	Rozmanitá spolková činnost a zapojení dětí a mládeže do spolkové činnosti	Obyvatelstvo (znalosti, dovednosti)
S.03	Široká nabídka a velká podpora města kulturních akcí, kulturních zařízení	Obyvatelstvo (kultura)
S.04	Výborně fungující Technické služby – sběrný dvůr, nová kompostárna, naprostá soběstačnost v oblasti odpadového hospodářství (včetně separace) a komunálních služeb	Samospráva obce (technologie), Hospodářství
S.05	Hospodaření města – stabilizovaný rozpočet	Samospráva obce (finance)
S.06	Ochota občanů zapojit se do věřených záležitostí, zájem o vzhled města, výsadba nové zeleně	Obyvatelstvo (sociální sítě)
S.07	Úzká a velmi dobrá spolupráce veřejného a neziskového sektoru v oblasti sociálních služeb	Obyvatelstvo, Správa obce (sociální sítě)
S.08	Široká nabídka koordinovaných soc. služeb, zařízení pro seniory (domov důchodců, několik objektů s pečovatelskými byty), rozvoj terénní práce, kvalifikovaný personál, realizace nových trendů soc. práce (případové konference, mediace)	Vybavenost (sociální sítě)
S.09	Krásná příroda, blízkost hranic se SRN a mezinárodní příležitosti, Šluknov jako turistická destinace – základ pro turistiku, cykloturistiku a agroturistiku (hipo), vysoký potenciál pro letní i zimní rekreaci, zlepšující se stav kulturních památek, zejména dominanty regionu – zámku, výhodná poloha pro rekreaci, územní dispozice pro čerpání dotací	Území (přírodní dispozice), Hospodářství (cest. ruch), Správa obce
S.10	Služebna městské a státní policie, manažer prevence kriminality, preventivní programy, zdravotně sociální komplement – sociální a drogové street služby	Správa obce (bezpečnost)
S.11	Existence opravené průtažné komunikace II/266, Železniční trat č. 083 s propojením na SRN	Infrastruktura (doprava)
S.12	Vyřešena problematika plynofikace Šluknova, odkanalizování a napojení na vodovod centrální části města	Infrastruktura (inž. sítě)
S.13	Základní občanská vybavenost regionu na dobré úrovni (obchody, pošty, mateřské a základní školy, atd.).	Vybavenost
S.14	Zlepšení infrastruktury pro sportovní aktivity v území (info. tabule, parkovací místa)	Vybavenost
S.15	Výhodné podmínky pro individuální bytovou výstavbu – dostatek volných ploch, růst oblíbenosti bydlení na venkově	Infrastruktura
S.16	Spolupráce obcí v regionu při řešení problémů, spolupráce mikroregionu se sousedními regiony, členství mikroregionu v MAS	Správa obce

SLABÉ STRÁNKY (W):

Označení faktoru	Popis faktoru	Oblast (co zlepšovat, zranitelnost, stížnosti, slabá místa, kapacity)
W.01	Finanční závazky v rozpočtu města (úvěry) z předchozích let	Správa obce (finance)
W.02	Potřeba zvýšení investic na rozvoj a tvorby rezervního fondu, nedostatek kapitálu	Správa obce (finance) Hospodářství
W.03	Výkyvy v příjmech města (zejména daňových)	Správa obce (finance)
W.04	Existence vyloučených lokalit a s tím způsobených sociálních problémů, stěhování sociálně slabých rodin do regionu, vysoká nezaměstnanost a s tím související nízká kupní síla, všeobecně nízká vzdělanost a také jazykové bariéry, nízký patriotismus a sounáležitost občanů s městem, odchod vzdělaných lidí (i mladých a rodin) z města (i z nedostatku pracovních příležitostí - vysoká míra vyjížděky obyvatel do zaměstnání mimo region), extrémní dostupnost OPL a snižování věkové hranice pro užití drog, absence služeb pro duševně a chronicky nemocné, chybějící služby – poradna pro práci s rodinou, služby pro mládež – streetwork, chybějící kvalifikovaný personál sociálních služeb	Obyvatelstvo (sociální) Hospodářství (trh práce)
W.05	Špatný stav komunikací III. třídy, části místních a účelových komunikací a cyklostezek, úzký profil komunikace III/2666 Šluknov – Rožany – SRN, zejména v části podél vypuštěného rybníka Balaton, vysoká mostovka u restaurace Balaton v Rožanech – velmi problematické místo při povodních (rozliv), neexistence informačního a navigačního systému ve městě, hlavní dopravní tahy procházející centrem města, není vybudován přivaděč, dopravní propojení pro podniky Plaston Topos a průmyslovou zónu	Infrastruktura, Vybavenost, Živ. prostředí
W.06	Dostupnost služeb pro občany	Vybavenost
W.07	Dostupnost a nízká úroveň lékařské péče	Vybavenost
W.08	Špatná dopravní obslužnost	Infrastruktura (doprava)
W.09	Vysoká míra kriminogenních faktorů, negativních jevů ve vzájemném soužití majority a minority, stoupající drogová závislost, rostoucí zadlužování soc. slabých, rušení nočního klidu, vysoký nápad trestné činnosti, velmi malá sociální soudržnost	Obyvatelstvo (sociální), Správa obce (bezpečnost)
W.10	Chybí splašková kanalizace s napojením na ČOV v jednotlivých částech města, neexistence oddílné kanalizace	Infrastruktura (inž. sítě)
W.11	Neobsazenost průmyslové zóny Šluknov, rušení výrobních podniků ve městě	Hospodářství
W.12	Zastaralost technické infrastruktury, znečišťování vodních toků odpadní vodou z domácností (nenapojení na kanalizaci, nefunkční septiky), špatný stav veřejných budov a bytových domů.	Infrastruktura, Vybavenost, Životní prostředí
W.13	Území intenzivně využívané (zejména jednostrannou zemědělskou velkovýrobou) s labilními agroekosystémy a vysokými vklady dodatečné energie	Životní prostředí

W.14	Nedostatečná (kvalitativně i kvantitativně) základní materiální vybavenost regionu turistickou infrastrukturou, a to zejména pro zimní sezónu, úroveň stravovacích a ubytovacích kapacit, nevyhovující struktura ubytovacích kapacit (hl. chybí nabídka ubytování vyšší kategorie a ubytování v centru města), nedostatečná kvalita (i kvantita) doprovodných a doplňkových služeb cestovního ruchu (parkoviště, odpadní koše)	Infrastruktura, Vybavenost
------	--	----------------------------

PŘÍLEŽITOSTI (O):

Označení faktoru	Popis faktoru	Oblast (vnější rozvojové možnosti, co je dosažitelné, vhodné, s kým je možné se spojit)
O.01	Marketing a rozvoj atraktivit v oblasti cestovního ruchu, pozitivní propagace města	Vybavenost
O.02	Zlepšení vzhledu města, zájem občanů o životní prostředí	Infrastruktura, Vybavenost, Životní prostředí
O.03	Rozvoj regionální spolupráce města a regionu s okolními městy a obcemi	Správa obce
O.04	Posílení přeshraniční spolupráce ve všech možných oblastech, i v oblasti investičních pobídek a využití brownfields, synergické efekty spolupráce, podpora tvorby pracovních míst	Správa obce, Vybavenost, Hospodářství
O.05	Dostupnost služeb všeobecně	Správa obce, Vybavenost, Hospodářství
O.06	Zlepšení kvality služeb v oblasti cestovního ruchu s cílem prodloužení doby pobytu návštěvníků a turistů ve městě	Vybavenost, Hospodářství
O.07	Podpora spolkové činnosti a co nejširší zapojení občanů, dětí i mládeže do této činnosti, podpora sounáležitosti občanů se svým městem,	Obyvatelstvo
O.08	Rostoucí poptávka po sociálních službách, rozvoj spolupráce s politiky a komerční i neziskovou sférou, aktivity v oblasti prevence kriminality a sociálních služeb, spolupráce Městské policie a Policie ČR, využití VVP,	Obyvatelstvo, Správa obce,
O.09	Možnost čerpání podpory z programů EU, národních programů ČR a krajských programů	Obyvatelstvo, Vybavenost, Infrastruktura, Životní prostředí
O.10	Zpracovaný územní plán Šluknov s rozvojovými lokalitami a infrastrukturou pro převzetí do zásobníku projektů	Správa obce, Vybavenost, Hospodářství, Obyvatelstvo, Infrastruktura, Životní prostředí,
O.11	Úprava komunikací a chodníků v památkové zóně pro propojení turistických cílů, bezbariérovost, možnost vybudování kvalitních cyklostezek s napojením na hlavní tahy (Baltská stezka), výstavba dopravního přivaděče směrem k průmyslové zóně – omezení negativních dopadů silniční dopravy na centrum	Infrastruktura (doprava), Životní prostředí,

O.12	Environmentální rozvoj města, environmentální výchova a vzdělávání, zavádění evropských právních i ekologických norem, prosazování environmentálních kritérií při rozvojových programech, využívání obnovitelných a alternativních zdrojů energie, projekty na zvyšování retenční schopnosti krajiny, zadržování vody v krajině	Správa obce, Infrastruktura, Vybavenost, Životní prostředí
O.13	Více-zdrojového financování v oblasti technické infrastruktury	Správa obce, Infrastruktura, Životní prostředí,
O.14	Prohloubení kooperace mezi klíčovými subjekty veřejného, soukromého i neziskového sektoru, města (Technické služby, školy...), spolupráce členů MAS	Správa obce, Hospodářství
O.15	Optimalizace zákona o rozpočtovém určení daní ve prospěch obcí	Správa obce

HROZBY (T):

Označení faktoru	Popis faktoru	Oblast (vnější rozvojové možnosti, co je dosažitelné, vhodné, s kým je možné se spojit)
T.01	Existence vyloučených lokalit, migrace (příliv) zejména nepřízpůsobivých občanů (ovlivněná zejména cenou bytů a přítomností komunity, růst rizikových skupin participujících na státních dávkách) a s tím související složení obyvatelstva, odchod vzdělaných obyvatel z města, zvyšování počtu sociálně slabých rodin a osob dlouhodobě nezaměstnaných, legislativní omezení kompetencí městských strážníků, zvýšení % neobjasněnosti u trestných činů	Obyvatelstvo
T.02	Přírodní vlivy a katastrofy (povodně, živelné pohromy apod.)	Životní prostředí
T.03	Ekologická zátěž ze skládky v Rožanech či objektů v havarijním stavu ve městě (domy, bývalé tovární budovy – Cepol, Bytaxy, sladovna apod.), černé skládky, neschopnost rizikových skupin respektovat pravidla nakládání s odpady, složitá a měnící se legislativa v nakládání s odpady, poškozování přírodních atraktivit vlivem neorganizovaného rozvoje cestovního ruchu	Životní prostředí, Hospodářství
T.04	Legislativní změny, příjmová stránka rozpočtu města – zejména příjmy daňové, nestabilní systém financování sociálních služeb, nedostatek finančních prostředků na realizaci investic, obnovy, revitalizace a rozvoje infrastruktury a tím i nemožnost rozvoje města v bytové i podnikatelské sféře a v realizaci opatření v oblasti životního prostředí	Správa obce, Obyvatelstvo
T.05	Rušení školských zařízení, jichž město není zřizovatelem (např. SLŠ a SOŠ či speciální škola)	Vybavenost
T.06	Socioekonomické změny (propad) v celém regionu	Obyvatelstvo
T.07	Špatný stav regionální dopravní sítě s napojením na SRN – následek: neochota investorů realizovat projekt na území města	Infrastruktura

T.08	Projektová nepřipravenost může vést k omezenému okruhu možných dotací pro město, pro rozvoj podnikatelských aktivit (napojení na energetické zdroje, silniční přivaděč k podnikům), byrokracie dotačních programů a snižování podpory na realizaci ČOV, kanalizací.), podpora de minimis, konflikt nevhodných rozvojových záměrů s požadavky na udržitelný rozvoj a ochranu přírody a krajiny (nerespektování principů trvale udržitelného rozvoje)	Správa obce, Hospodářství, Životní prostředí
T.09	Podcenění významu cestovního ruchu a volnočasových aktivit jako předmětu podnikání a významného zdroje tvorby pracovních míst	Vybavenost, Hospodářství
T.10	Zvyšující se DPH, rostoucí náklady na vytápění domácností plynem a elektřinou, nejasná cenová politika v dodávce energií a vody, nejasnosti a problémy v oblasti makroekonomického vývoje, přetrvávající hospodářská recese, citlivost sektoru cestovního ruchu na zvraty v ekonomice, nízké průměrné mzdy v sektoru	Hospodářství
T.11	Obavy místního obyvatelstva z nárůstu cestovního ruchu a ztráty klidného venkovského života	Obyvatelstvo
T.12	Nedostatečná podpora regionu ze strany státní a krajské administrativy,	Správa obce
T.13	Sílící pozice a rozvoj konkurenčních regionů ve vztahu k trhu cestovního ruchu	Území, Hospodářství
T.13	Další nárůst negativních jevů (jako např. terorismu) negativně ovlivňujících rozvoj cestovního ruchu	Území, Hospodářství

B. NÁVRHOVÁ ČÁST STRATEGICKÉHO PLÁNU ROZVOJE MĚSTA

B. 1 STRATEGICKÁ VIZE

Strategický plán (SPRM) město potřebuje. SPRM je hlavní nástroj řízení rozvoje města. Na základě poznání situace ve městě a názorů a potřeb občanů, podnikatelů, zájmových organizací a dalších subjektů ve městě formuluje představy o budoucnosti města spolu s činnostmi, vedoucími k naplnění dohodnutých představ. V dlouhodobém horizontu konkrétními kroky/projekty město směřuje k naplnění dlouhodobé vize a cílů. To by mělo vést k celkové stabilitě veřejné správy města.

Vize představuje dlouhodobý obraz o budoucnosti obce o tom, jak se bude město měnit a zlepšovat, soubor představ a priorit města. Vize je „směrovkou“ rozvoje na příštích deset let. Vize je formulována jako výstižné vyjádření toho, jaké je město v našich představách, k čemu směřujeme. Jako vizi rozvoje si město stanovilo:

ŠLUKNOV jako nejsevernější příhraniční spádové město Šluknovského výběžku, je přirozené správní a kulturní centrum, se zázemím pro pestrý a plnohodnotný život, s atraktivními podmínkami pro podnikání a cestovní ruch. Základní vizí je být zeleným městem, úzce propojeným s přitažlivou krajinou, která nabízí možnosti pro aktivní odpočinek.

ŠLUKNOV chce být klidným a bezpečným místem, podporujícím dobré mezilidské vztahy, spokojený společenský život a vzdělanost svých obyvatel. Být městem, které udržuje a rozvíjí občanskou společnost, rozvíjí tradiční, kulturní, sportovní a společenské akce.

ŠLUKNOV nemůže občanům z důvodu své velikosti a finančních možností nabídnout naprosto všechny služby.

ŠLUKNOV naopak může profitovat z geografické polohy příhraniční oblasti se Saskem a stát se tak atraktivním místem pro život s dostupnými službami.

Nadefinování vize na období 2015 -2025 vychází z daných skutečností, které jsou výstupem analytické části, současně jsou výstupem jednání pracovních skupin a programového výboru a reflektují na závěry ze SWOT analýzy. Vize respektuje limitující faktory Šluknovského výběžku a samotného města ŠLUKNOV.

K naplnění strategické vize si město stanovilo dlouhodobé strategické cíle, které odpovídají výsledkům SWOT analýzy a připomínkám a podnětům, vzešlým z veřejných projednání analytické i návrhové části.

B. 2 DLOUHODOBÉ STRATEGICKÉ CÍLE (DSC):

DSC. 1. Podpora zaměstnanosti a podnikání

Popis cíle: Podpora podnikatelských aktivit k tvorbě pracovních míst. Podpora propagace, prodeje. Podpora zemědělství. Podpora vyšší vzdělanostní úrovně a osvojování nových dovedností jako nástroje pro lepší uplatnění na trhu práce. Oživení brownfields. Podpora regionálních produktů.

DSC. 2. Rozvinutá funkční technická infrastruktura jako základ pro moderní bydlení a prosperující hospodářství

Popis cíle: Vyhovující komunikace včetně nemotorové dopravy a dopravy v klidu, respektující potřeby osob s hendikepem. Funkční inženýrské sítě, vytvořené podmínky pro moderní bydlení a efektivní podnikání s nabídkou pracovních míst.

DSC. 3. Odpovídající spektrum a úroveň služeb na základě modernizovaných objektů občanské vybavenosti

Popis cíle: Zvyšování kvality a udržení sítě sociálních, vzdělávacích institucí, bezpečnostních složek. Funkční zdravotnické služby a odpovídající spektrum ostatních služeb. Dostatečná dopravní obslužnost. Modernizované sportovní areály a objekty kulturního využití. Obnova objektů veřejné správy.

DSC. 4. Udržitelně rozvinutý cestovní ruch (CR) a pestrá paleta volnočasových aktivit

Popis cíle: CR podpořený využitím místních i okolních atrakcí a příležitostí pro trávení volného času v létě i v zimě. Obnovení historických hodnot města, obnovený pivovarský areál s atraktivním provozním programem. Funkční management CR. Rozšířená paleta kvalitních služeb v CR, rozvinuté kvalitní gastronomické služby s atraktivními regionálními produkty, kvalitní ubytování. Funkční informační a navigační systém. Koordinovaná propagace.

DSC. 5. Udržení a rozvoj kvalitního životního prostředí

Popis cíle: Retence vody v krajině, protipovodňová opatření, udržovaná kulturní krajina a bohatá zeleň ve městě, efektivní odpadové hospodářství. Estetická a udržovaná veřejná prostranství, efektivní a šetrné obhospodařování krajiny na bázi ekologického zemědělství.

DSC. 6. Další rozvoj občanské společnosti ve spojení s efektivní veřejnou správou

Popis cíle: Udržení a rozvoj širokého spektra zájmové činnosti. Zapojení obyvatelstva do rozhodovacích procesů formou komunitního plánování a využitím Místní agendy 21. Podpora rozvoje občanských iniciativ v jednotlivých částech města a další rozvoj komunitního stylu. Široké spektrum spolupráce regionů Českého Švýcarska a Horní Lužice v SRN.

DSC. 7. Zvýšení sociální stability a bezpečnosti

Popis cíle: Udržení a rozvoj širokého spektra činnosti sociálních služeb. Zapojení ohrožených skupin obyvatelstva do procesů návratu do plnohodnotného života. Podpora rozvoje občanských iniciativ v jednotlivých částech města a další rozvoj komunitního stylu při řešení sociálních disparit. Efektivní prevence kriminality a předcházení patologickým jevům s důrazem na mladistvé.

Termín dosažení dlouhodobých strategických cílů: 2025

B. 3 PROGRAMOVÉ PRIORITY (PP)

Programové priority jsou formulovány s ohledem na plnění strategické vize a dlouhodobých programových cílů rozvoje města Šluknov.

Časově jsou navrženy na období tak, aby zohledňovaly jak volební období samosprávy, tak i programovací období Evropské unie avšak s přesahem do roku 2025, tedy na střednědobý časový horizont. Jsou stanoveny na základě definovaných problémů i potřeb místních aktérů a vyjadřují představy o stavu města, kterých by mělo být dosaženo pro cílový rok 2025.

Programové priority (PP):

PP. 1. Nová pracovní místa, nové podnikatelské aktivity

Popis a odůvodnění:

Problematika nedostatku pracovních příležitostí a z toho pramenící nezaměstnanosti a nutnost vyjíždět za prací, mohou eskalovat problém vylidňování města, odchod vzdělaných lidí za lepším pracovním uplatněním. Město může být aktivním iniciátorem a koordinátorem aktivit, vedoucích k odstraňování překážek v podnikání, k rozvoji a vniku nových podnikatelských iniciativ a mít vytvořen vlastní pobídkový program (se zaměřením na inovace, prosazování a uplatňování moderních technologií, prosperity). Město může pro podporu podnikatelských aktivit propagovat průmyslovou zónu, uplatňovat nástroje k oživení brownfields (ve spolupráci s vlastníky) a aktivně spolupracovat s krajskou správou a agenturou pro podporu podnikání MPO. Oživená průmyslová zóna a průmyslové areály jsou prioritou, vedoucí k vytvoření pracovních míst a příležitostí, jak pro místní nezaměstnané, tak i pro střední a vrcholný management. Město může iniciovat nové ekonomické aktivity k využití objektů, které má ve svém vlastnictví a řešit jejich rekonstrukci. V oblasti podpory místních a regionálních produktů budou podporovány aktivity v oblasti propagace, marketingu, výstav, soutěží, zvyšování kvality a certifikace produktů a služeb. Prioritně bude navázáno na přírodně zemědělskou regionální činnost a kulturu při propagaci regionálních výrobců, prodejců, zemědělců. Město bude iniciovat jejich zapojení při kulturně společenských akcích a tím pomáhat v jejich podnikání a podpoře prodeje a udržení pracovních míst. Podporovány budou aktivity vedoucí ke vzniku podnikání v zemědělství – drobné zemědělské farmy – vznik nových pracovních příležitostí a regionálních potravin (sýry, med, čokoláda, masné výrobky, pekařské výrobky apod.). Doprovodným efektem je obhospodařovaná krajina při šetrném využívání zemědělské půdy. Prioritně budou podporovány aktivity v oblasti diverzifikace zemědělství v udržované kulturní krajině s uplatňováním environmentálních a šetrných principů hospodaření a využíváním moderních technologií. Bude podporováno zvyšování vzdělanostní úrovně a získávání nových dovedností a pracovních návyků pro lepší uplatnění na trhu práce. Pro prohloubení spolupráce s podnikatelským sektorem budou probíhat pravidelná pracovní setkání. Problematika zaměstnanosti je jednou z hlavních oblastí, která je kritická a zaostává za celorepublikovým průměrem.

PP. 2. Územní rozvoj na základě fungující infrastruktury

Popis a odůvodnění:

Pro rozvoj území je limitujících několik faktorů stávajícího stavu technické infrastruktury. Infrastruktura ve městě je jedním z hlavních bodů, bez jehož realizace, údržby a rozvoje nelze předpokládat zvyšování životní úrovně ve městě i komfortu bydlení, podnikání a služeb. Jedním ze zásadních determinujících faktorů rozvoje je stávající neuspokojivý stav zásobování území elektrickou energií bez dostatečné rezervy pro nové aktivity, kde je požadováno navýšení energetické spotřeby.

V tomto kontextu je nutné vyřešit a realizovat posilovací vedení s dostatečným přenosovým výkonem, které je v plánech energetické společnosti.

Z hlediska rozvoje efektivního podnikání s nabídkou pracovních míst je prioritou oživení průmyslové zóny. Pro zvýšení její konkurenceschopnosti a atraktivity pro případné investory je důležitá dostavba a provedení rekonstrukce základní infrastruktury – rozšíření kanalizace se zaústěním do ČOV Šluknov, rekonstrukce a rozšíření vodovodu (přivaděč do průmyslové zóny a zásobování severovýchodní části města), rekonstrukce povrchu komunikací. Jedině v takto připraveném území může být budoucnost v jeho využití a může být přínosem ve vytváření nových pracovních příležitostí.

V oblasti územního rozvoje moderního bydlení je nutností dořešit zanedbaný bytový fond – rekonstrukcí a humanizaci sídlištní zástavby a bytových domů v majetku města. Pro střední a vrcholný management (z oživené průmyslové zóny, která bude v budoucnu páteří nárůstu ekonomiky města) vytvořit podmínky pro výstavbu rodinných domů. Město má připraveny i lokality pro výstavbu bytových domů, které je možné realizovat v případě zvýšení poptávky po bydlení v plošně menších, či středních bytech při rozvoji průmyslu a výroby ve Šluknově, tak i pro spádovou oblast v případě zaplnění průmyslové zóny Rumburk. Ve městě je místy velmi stará a technicky nedokonalá infrastruktura – zejména kanalizace a vodovod. Ve vodním hospodářství je prioritou odkanalizování a vybudování vodovodu v městských částech města. Kanalizace je jednotná, zaústěná na ČOV pouze z části centrální části města Šluknov. Prioritou zůstává protažení centrální stoky do Císařského. Vodovod je místy ve velmi špatném stavu a provozovatel mnohdy čeká na investice v území, kde následně jako podmíněnou investici požaduje obnovu, či zřízení nového vedení ze strany města.

V oblasti dopravní infrastruktury je nutné řešit nevyhovující a v řadě případů havarijný stav místních komunikací včetně doprovodných, navazujících konstrukčních prvků a veřejného osvětlení. Prioritně budou podporovány aktivity vedoucí k rozšíření – zkapacitnění krajské komunikace směrem do Rožan k hranicím se SRN. Kapacita parkování je absolutně nedostatečná a vyžaduje řešení výrazného deficitu ploch klidové dopravy. V řadě kritických míst, které jsou z hlediska bezpečnosti silničního provozu kolizní, je nutné vybudování nebo rekonstrukce chodníků, zastávek a cyklostezek s bezpečnostními prvky k cestě za zaměstnáním, do škol a za službami, apod., při respektování potřeb osob s hendikepem - omezenou pohyblivostí nebo orientací.

V oblasti zvelebování, zlepšení vzhledu a atraktivity veřejných prostranství je prioritou pokračování v úpravách náměstí a dalších vybraných lokalit (parkové úpravy, zeleň, mobiliář atp.).

PP. 3. Odpovídající služby a občanská vybavenost

Popis a odůvodnění:

Prioritou je zkvalitnění veřejných služeb a podmínek života ve Šluknově. V oblasti služeb a občanské vybavenosti bude prioritně kladen důraz na navýšení kapacity v objektech předškolního vzdělávání. Prioritně budou podporována řešení na rozvoj infrastruktury pro základní vzdělávání v základní škole, snížení energetické náročnosti a využívání alternativních a obnovitelných zdrojů, bezpečnosti ve školách, modernizace a rekonstrukce objektů školských zařízení a souvisejících prostor, úprava prostor pro zájmové a neformální vzdělávání mládeže. Prioritou je oblast kulturních zařízení, jako je rekonstrukce budovy knihovny, rekonstrukce objektu bývalé sokolovny na zařízení s multifunkčním využitím a revitalizace domu kultury. V oblasti sportu je prioritou zajistit pro širokou veřejnost další formy pohybového vyžití. Platformou pro to bude modernizace a rozšiřování stávajících sportovních zařízení o další sportovně zábavní aktivity. Cílem je otevřít sportoviště široké veřejnosti. (Např. Formou Fit parku, kde se jedná o kombinaci aktivní zábavy a sportu v propojení s přírodou). Prioritně bude řešena i rekonstrukce budovy u městského stadionu (zázemí pro sportovní aktivity). Pro volnočasové aktivity dětí je plánováno rozšíření nabídky o dětská víceúčelová hřiště (např. dopravní) a sportoviště.

V oblasti řešení občanské vybavenosti je prioritou rekonstrukce objektů a zařízení veřejné správy s využitím prvků energetických úspor tak, aby veřejné služby byly přátelské k občanům a přístupné bez bariér imobilním občanům.

Řešení krizových a mimořádných situací ve Šluknově vyžaduje systémové řešení v souladu s vládním dokumentem „Konceptce ochrany obyvatelstva do roku 2020 s výhledem do roku 2030“. Zázemí (stanice složek IZS) pro řešení takových situací v řešeném území chybí. Z uvedených důvodů je prioritou zvýšení odolnosti složek IZS při řešení mimořádných událostí (např. výstavbou objektu Centra Integrovaného záchranného systému, technikou a prostředky pro řešení mimořádných událostí).

Město bude usilovat, ve spolupráci s příslušnými institucemi v oblasti zdravotnictví, o udržení, případně obnovení zdravotních služeb, které doposud ve městě fungovaly. Obdobně bude město minimálně usilovat o udržení spektra sociálních služeb. V souladu s případnými požadavky a potřebami komunitního plánu budou řešeny podněty na rozšíření zázemí pro zabezpečení nabídky sociálních služeb.

PP. 4. Cestovní ruch a volnočasové aktivity

Popis a odůvodnění:

V oblasti cestovního ruchu je vnímána jako jedna z prioritních možností rozvoje města, sféra podnikání s možností finančního příjmu. Cestovní ruch lze stavět na historických památkách města, na místních i okolních atraktivitách, na přírodně zajímavých lokalitách a dalších příležitostech pro trávení volného času v létě i v zimě. Podněty pro rozvoj cestovního ruchu lze čerpat z polohy města spjatého s přírodou, z blízkosti hranic se SRN i z návaznosti na blízký Národní park České Švýcarsko. Pro rozvoj cestovního ruchu bude podporována spolupráce města s místními aktéry. Pro rozvoji cestovního ruchu ve Šluknově bude přínosem prohloubení spolupráci s funkčním managementem cestovního ruchu v regionu, který bude koordinovat činnosti v cestovním ruchu v oblasti propagace a tvorby map. V oblasti služeb v cestovním ruchu, bude usilovat o zvyšování kvality a rozšiřování nabídky ubytování a stravování. Management cestovního ruchu bude koordinovat pořádání společných (např. turistických) akcí s akcentem na propagaci regionálních produktů. Managementu cestovního ruchu bude koordinovat tvorbu modelů financování společných projektů s podnikatelským sektorem (stezky okolo provozoven stravování a ubytování - společná propagace) na bázi partnerství a synergických efektů a tím zjednodušit přístup do přírody. Přiblížení přírody a jejích krás občanům města a mimoměstským návštěvníkům. Podporovány budou aktivity vedoucí k údržbě a udržení čistoty v okolí turistických cest a místních atraktivit. Priorita zahrnuje podporu rozvoje turistiky a turisticky zajímavých lokalit. I místních atraktivit jako je např. Karlovo údolí. Rozšiřování nabídky pro cyklisty a pěší turisty budováním turistické infrastruktury -sítě cyklistických, turistických, běžkařských stezek (které mohou být i tematicky zaměřené jako naučné), včetně doprovodné infrastruktury (nástupní místa + parkoviště, malá tábořiště, odpočinková místa s mobiliárem, značení, rozcestníky). Budování rozhleden na turisticky atraktivních místech a dalších prvků turistické infrastruktury v cestovním ruchu tak, aby byl dostupný všem společenským vrstvám a osobám s hendikepem. Významným prioritním prvkem je modernizace služeb Regionálního informačního centra a s tím související i městský informační a navigační í systém, který doposud ve městě není. Aktivity v centru města budou regulovány pro zachování a zlepšení turistické atraktivity centrální části památkové zóny. Z oblasti historických památek přispěje k zatraktivnění území pokračování v obnově kulturního dědictví Šluknova (např. Historický Šluknov, rozšiřování expozic a nabídky služeb ve Šluknovském zámku).

Nezanedbatelná část aktivit směřuje k podpoře volného času budováním hřišť s tím, že některá mohou být pojata jako víceúčelová. S ohledem na komunitní plánování lze předpokládat, že v případě vhodných lokalit budou do přípravy i realizace zapojeny děti a mládež prostřednictvím vhodných školských zařízení nebo zájmových organizací.

PP. 5. Životní prostředí

Popis a odůvodnění:

V oblasti životního prostředí budou prioritně řešeny aktivity vedoucí k zachování kvalitního životního prostředí. Programově budou podporovány aktivity posilující ekologicko-stabilizační funkce významných krajinných prvků, aktivity na obnovu historické cestní sítě s nezpevněným povrchem a její doprovodnou vegetaci, umožňující pěší průchod krajinou, aktivity na vytváření a obnovu vodních prvků v krajině s ekostabilizační a retenční funkcí (např. tůň, mokřadů, rybníků a malých vodních nádrží apod.). Životní prostředí je občany v rámci ankety hodnoceno převážně jako dobré a je dokonce velkou motivací pro to zde žít. Jako hlavní problémy v oblasti životního prostředí byly identifikovány vlivy dopravy, nakládání s odpady a stav zeleně.

Podporovány budou zásahy posilující ekologicko-stabilizační funkce významných krajinných prvků, obnova historické cestní sítě s nezpevněným povrchem a její doprovodnou vegetaci umožňující pěší průchod krajinou, vytváření a obnova vodních prvků v krajině s ekostabilizační a retenční funkcí (např. tůň, mokřadů, rybníků a malých vodních nádrží apod.), včetně nepravidelně zatápěných území (např. lužní lesy).

Prioritou v kontextu uvedeného je udržovaná a šetrně obhospodařovaná kulturní krajina na bázi ekologického zemědělství. Prioritou je bohatá revitalizovaná i nově vysazovaná zeleň v městských částech a parkové úpravy ve vybraných lokalitách města. Město bude iniciovat aktivity vedoucí k omezení negativních vlivů dopravy, např. výstavbu obchvatu města před vjezdem do města směrem k průmyslové zóně, čímž dojde k omezení negativních dopadů silniční dopravy na centrum a k celkovému zlepšení stavu životního prostředí města. Městu se podařilo projektovými opatřeními nastartovat efektivní odpadové hospodářství, přesto však zůstávají prioritou aktivity, vedoucí ke zdokonalování odpadového hospodářství, které budou dále podporovány, včetně rekultivace stávajících skládek.

Prioritně bude řešena retence vody v krajině, protipovodňová opatření a s tím související revitalizace a rekonstrukce vodních děl a rybníků ve spolupráci s rybáři. S tím souvisí i nutnost řešit včasnou informovanost obyvatelstva v případě ohrožení a z uvedeného důvodu bude podporováno zřízení veřejného protipovodňového rozhlasu.

Pro zlepšení a udržení kvalitního životního prostředí budou podporovány aktivity směrem k pořádání pravidelných ekologických (úklidových) akcí – např. akce „Uklidme Česko“ a spolupráce města se spolky a organizacemi. Prioritně bude podporována osvěta a populární propagace aktivit, které povedou k aktivnímu zapojení občanů města při realizaci akcí orientovaných na životní prostředí a které povedou k ekologické výchově a získávání pozitivních návyků a vztahu k ochraně hodnot životního prostředí. Prioritou budou aktivity s cílem snížit energetickou náročnost veřejných budov a zvýšit využití obnovitelných zdrojů energie a dosáhnout vysokého energetického standardu nových veřejných budov.

Prioritou jsou naučné stezky orientované na environmentální osvětu místního a regionálního přírodního bohatství specifického pro řešené území (fauna, flora, horniny, lesoparky, památné stromy, ptáci, vodní díla apod.).

Prioritně jsou vnímány i drobné objekty historického dědictví jako součást kulturní krajiny a životního prostředí. Na základě uvedeného budou podporovány aktivity směřující do oprav, jako například křížové cesty nebo drobných památek.

PP. 6. Občanská společnost a efektivní veřejná správa

Popis a odůvodnění:

Prioritou je dobrá a přátelská efektivně fungující správa města a veřejných institucí. Prioritně bude podporována rekonstrukce a modernizace objektů městské samosprávy a státní správy (zejména budovy radnice). Podporovány budou aktivity umožňující zavádění systémových opatření z oblasti e-Governmentu tak, aby došlo k zefektivnění věřené správy a institucí v řešeném území s cílem vybudovat ve Šluknově moderně fungující městský úřad. Podporována bude modernizace informačních a komunikačních systémů pro specifické potřeby veřejné správy a složek integrovaného záchranného systému. Cíleně bude pro zlepšení informovanosti obyvatelstva řešeno vybudování veřejného městského rozhlasu.

Prioritou je podpora rozvoje širokého spektra zájmové činnosti a občanských iniciativ. Podporován bude rozvoj občanských iniciativ v jednotlivých částech města a tím rozvoj komunitního stylu. Podporováno bude zapojení obyvatelstva do rozhodovacích procesů formou komunitního plánování. Prioritou je komunitně vedený místní rozvoj s využitím principů Místní agendy 21 i Místní akční skupiny Český Sever (pokud lidem o něco jde, snaží se tohoto cíle dosáhnout a nechtějí odcházet pryč). Pro podporu aktivit v zájmové činnosti bude podporováno vybudování zázemí pro spolkovou činnost. Programově budou podporovány aktivity vedoucí ke zlepšení spolupráce, koordinace a propagace města a zájmových organizací při pořádání např. kulturních či turistických akcí, při nichž budou iniciovány k zapojení a spolupráci spolky, školy, sdružení a další organizace, za účelem údržby, propagace ochrany a čistoty životního prostředí. K posílení sociálních vazeb budou takové akce při ukončení propojeny s regionální kulturou, regionálním stravováním, drobnou zábavou – vše v přírodním (ekologickém a tím i ekonomickém) duchu.

Prioritně budou podporovány aktivity vedoucí k přeshraniční spolupráci a propojení regionů Českého Švýcarska a Horní Lužice v SRN – spolupráce v oblasti historicky kulturních zvyků obou regionů, podpora provázanosti a odstraňování bariér, spolupráce na společných projektech, vzájemná propagace. Priority města preferují aktivity přeshraniční spolupráce v oblasti koordinace v případě povodní, včasnou identifikaci nebezpečí, investice do vybavení speciální techniky, informačních a komunikačních systémů, společných cvičení, jazykové vybavenosti a práce s mládeží, opatření na zlepšení kvality povrchových vod a stavu vodních toků, investice do turistické a kulturní infrastruktury, zlepšení dostupnosti přírodních a turistických atraktivit, aktivit společného marketingu kulturního a přírodního dědictví, pořádání regionálních festivalů, společných koncepcí a produktů cestovního ruchu, společných aktivit v péči o krajinu, investic do vzdělání a získávání dovedností, posilování spolupráce institucí veřejné správy a vytváření partnerství a přeshraničních struktur.

Veřejná správa bude nadále preferovat využívání pracovníků na VPP (veřejně prospěšné práce) – vyčlenění osob na údržbu a úklid města i veřejné zeleně – např. zajišťování čistoty turistických a naučných stezek).

PP. 7. Sociální stabilita a bezpečnost

Popis a odůvodnění:

Prioritou je zachování a rozvoj širokého spektra činností sociálních služeb. Prioritně budou podporovány aktivity k zapojení ohrožených skupin obyvatelstva do procesů návratu do plnohodnotného života. Podpora bude směřována do rozvoje infrastruktury komunitních center za účelem sociálního začleňování a zvýšení uplatnitelnosti na trhu práce. Řešením mohou být aktivity vedoucí ke vzniku veřejných víceúčelových zařízení, ve kterých se setkávají členové komunity za účelem realizace sociálních, vzdělávacích, kulturních a rekreačních aktivit s cílem zlepšit sociální situaci těchto jednotlivců a komunity jako celku.

Podpora rozvoje občanských iniciativ v jednotlivých částech města a další rozvoj komunitního stylu při řešení sociálních disparit, např. deinstitucionalizací služeb, transformací institucionální péče v péči komunitní. Podporována bude výstavba, zřizování a rekonstrukce stávajících zařízení pro poskytování komunitní péče.

Prioritně bude podporováno posilování kapacity sociální infrastruktury. Podpořen může být např. domov se zvláštním režimem či domov pro osoby se zdravotním postižením. Úpravou budou objekty uspořádány jako běžná domácnost s ložnicemi, kuchyní či kuchyňským koutem, obývacím pokojem, toaletou, koupelnou a nezbytným technickým zázemím. Bude podporováno pořízení bytů, bytových domů, nebytových prostor a jejich adaptace pro potřeby sociálního bydlení a pořízení nezbytného základního vybavení. Sociální bydlení zajišťuje přístup a udržení dlouhodobého, kvalitativně standardního a prostorově nesegregovaného bydlení.

Prioritně budou podporovány aktivity, vedoucí k efektivní prevenci kriminality a předcházení patologickým jevům s důrazem na mladistvé, zvyšováním kvality služeb bezpečnostních složek, s postupným navyšováním počtu strážníků MP, vytvářením míst asistentů prevence kriminality, či realizace dosud chybějícího kamerového systému ve městě.

B. 4 PROGRAMOVÁ OPATŘENÍ (PO) A AKTIVITY (A) K NAPLNĚNÍ PROGRAMOVÝCH PRIORIT

Programová opatření blíže specifikují nástroje, jakými má být dosaženo programových priorit, a aktivity upřesňují prostředky, kterými mají být naplněna Programová opatření a kterých bude použito k dosažení cílů a priorit.

PP. 1. Nová pracovní místa, nové podnikatelské aktivity
PO. 1.1. Oživení brownfields a průmyslové zóny
A. 1.1.1. <i>Rekonstrukce objektu bývalé sladovny</i>
A. 1.1.2. <i>Propagace průmyslové zóny</i>
PO. 1.2. Nové impulzy v podnikání
A. 1.2.1. <i>Prodejní výstava se soutěží o nejlepší regionální produkt ze Šluknovského výběžku</i>
A. 1.2.1. <i>Burza regionálních služeb Šluknovského výběžku</i>
A. 1.2.1. <i>Propagační brožura - skládačka – Šluknovský regionální produkt</i>
A. 1.2.2. <i>Pravidelná pracovní setkání veřejné správy s podnikatelským sektorem</i>
PP. 2. Územní rozvoj na základě fungující infrastruktury
PO. 2.1. Obnova a rozvoj technické infrastruktury
A. 2.1.1. <i>Posilovací vedení s dostatečným přenosovým výkonem elektrické energie</i>
A. 2.1.2. <i>Odkanalizování městských částí města</i>
A. 2.1.3. <i>Vodovod v městské části Království</i>
A. 2.1.4. <i>Rekonstrukce inženýrských sítí pro oživení průmyslové zóny</i>
PO. 2.2. Dopravní infrastruktura
A. 2.2.1. <i>Bezpečný chodec -Výstavba chodníku do Císařského</i>
A. 2.2.2. <i>Bezpečný chodec -Výstavba chodníku do Království</i>
A. 2.2.3. <i>Bezpečný chodec -Výstavba chodníku v Rumburské ulici</i>
A. 2.2.4. <i>Oprava cyklostezky do Rožan</i>
A. 2.2.5. <i>Opravy místních komunikací ve Šluknově</i>
A. 2.2.6. <i>Rozšíření (zkapacitnění) krajské komunikace do Rožan – SRN</i>
A. 2.2.7. <i>Rozšíření parkovacích míst</i>
A. 2.2.8. <i>Dopravní přivaděč do průmyslové zóny</i>

A. 2.2.9. <i>Rekonstrukce veřejného osvětlení</i>
A. 2.2.10. <i>Propojení centra města s místní částí Rožany cyklostezkou a chodníkem</i>
PO. 2.3. Bytová zástavba
A. 2.3.1. <i>Rekonstrukce sídliště Šluknov</i>
A. 2.2.2. <i>Rekonstrukce bytových domů v majetku města</i>
PP. 3. Odpovídající služby a občanská vybavenost
PO. 3.1. Moderní vzdělávací sektor
A. 3.1.1. <i>Naše škola -Rozšíření kapacity MŠ Svojsíkova</i>
A. 3.1.2. <i>Naše škola -Zateplení MŠ Svojsíkova</i>
A. 3.1.3. <i>Naše škola -Výměna oken v ZŠ Vohradského</i>
A. 3.1.4. <i>Naše škola -Zateplení ZŠ Žižkova</i>
A. 3.1.5. <i>Naše škola -Zateplení školní jídelny</i>
A. 3.1.6. <i>Naše škola -Stavební úpravy sálů tělocvičny ZŠ Vohradského</i>
A. 3.1.7. <i>Dětské dopravní hřiště</i>
PO. 3.2. Moderní sportoviště pro širokou veřejnost
A. 3.2.1. <i>Rekonstrukce budovy Městského stadionu Slávy Novotného Šluknov</i>
A. 3.2.2. <i>Nové sporty na městském stadionu (venkovní fitness, víceúčelové atletické hřiště)</i>
PO. 3.3. Kultura pro pestrý život
A. 3.3.1. <i>Rekonstrukce a modernizace knihovny</i>
A. 3.3.2. <i>Revitalizace domu kultury</i>
A. 3.3.3. <i>Přestavba objektu bývalé sokolovny na multifunkční zařízení</i>
A. 3.3.4. <i>Kino Dukla – nové využití</i>
PO. 3.4. Zajištění odolnosti složek IZS při řešení mimořádných událostí
A. 3.4.1. <i>Výstavba Centra Integrovaných záchranných služeb</i>
A. 3.4.2. <i>Zajištění technické vybavenosti Centra IZS</i>
PO. 3.5. Veřejné služby bez bariér
A. 3.5.1. <i>Zpřístupnění veřejných služeb imobilním občanům</i>
PP. 4. Cestovní ruch a volnočasové aktivity
PO. 4.1. Cestovní ruch dostupný všem
A. 4.1.1. <i>Zlepšení přeshraniční turistické infrastruktury</i>

A. 4.1.2. Šluknovský zámek – perla saské renesance
A. 4.1.3. Vybudování rozhledny na Jitrovníku
A. 4.1.4. Vybudování rozhledny na Grohmannově výšině
A. 4.1.5. Vybudování turistické infrastruktury Schweidrich
A. 4.1.6. Dostavba sítě cyklostezek
A. 4.1.7. Oživení lokality Karlovo údolí
PO. 4.2. Rozvoj volnočasových aktivit
A. 4.2.1. Hřiště v Budišínské ulici
PO. 4.3. Obnova historických hodnot kulturního dědictví
A. 4.3.1. Historický Šluknov
PP. 5. Životní prostředí
PO. 5.1. Retence vody v krajině a protipovodňová opatření
A. 5.1.1. Revitalizace vodních děl v majetku města Šluknov
A. 5.1.2. Rekonstrukce Pivovarského rybníka
A. 5.1.3. Instalace bezdrátového protipovodňového rozhlasu
PO. 5.2. Bohatá zeleň a parkové úpravy
A. 5.2.1. Revitalizace zeleně v místních částech Šluknova
A. 5.2.2. Revitalizace parku na Rumburské ulici
PO. 5.3. Drobné památky
A. 5.3.1. Kamenné památky Šluknova - Opravy drobných památek
A. 5.3.2. Revitalizace křížové cesty Království
PP. 6. Občanská společnost a efektivní veřejná správa
PO. 6.1. Přátelská a efektivní veřejná správa
A. 6.1.1. Rekonstrukce radnice ve Šluknově
A. 6.1.2. Moderně fungující městský úřad
PO. 6.2. Rozvoj občanské společnosti
A. 6.2.1. Podpora občanských iniciativ
A. 6.2.1. Spolkový dům
A. 6.2.1. Regionální festival
PP. 7. Sociální stabilita a bezpečnost
PO. 7.1. Stabilita sociálního prostředí ve společnosti

A. 7.1.1. <i>Půdní vestavba bytů v objektu pečovatelských bytů</i>
A. 7.1.2. <i>Podpora a zajištění realizace terénní sociální práce a odborného sociálního poradenství</i>
A. 7.1.3. <i>Terénní práce Šluknov</i>
A. 7.1.4. <i>Pečovatelská služba Šluknov</i>
PO. 7.2. <i>Bezpečný Šluknov</i>
A. 7.2.1. <i>Asistenti prevence kriminality</i>
A. 7.2.2. <i>Instalace kamerového systému</i>
A. 7.2.3. <i>Postupné navyšování počtu strážníků MP</i>
A. 7.2.4. <i>Prevence kriminality - Snižování míry a závažnosti trestné činnosti a zvyšování pocitu bezpečí občanů pomocí primární a situační prevence</i>

B. 5 ROZVOJOVÉ AKTIVITY

Aktivity k naplnění cílů Strategického plánu rozvoje města Šluknov na období 2015 - 2025.

Programové opatření PO.1.1.	Oživení brownfields a průmyslové zóny
Aktivita A. 1.1.1.	Rekonstrukce objektu bývalé sladovny
Cíl	Kompletně rekonstruovat historický objekt bývalé sladovny v centru města (nemovitá kulturní památka), který je dnes ve zcela havarijním stavu
Lokalizace aktivity	centrum města
Předpokládané náklady - odborný odhad	100 mil. Kč
Partneři aktivity	Podnikatelský sektor, samospráva Sasko
Cílová skupina	Návštěvníci
Harmonogram	2018 - 2020
Soulad s územním plánem	Ano
Financování	Přeshraniční spolupráce Česko–Sasko Národní programy, rozpočet města, IROP
Komentář	

Programové opatření PO.1.1.	Oživení brownfields a průmyslové zóny
Aktivita A. 1.1.2.	Propagace průmyslové zóny
Cíl	Obsazení Průmyslové Zóny
Lokalizace aktivity	Výrobní okrsek severovýchod
Předpokládané náklady - odborný odhad	1,2 – 2 mil. Kč
Partneři aktivity	Agentura CZECHINVEST, Developerská společnost, Podnikatelský sektor
Cílová skupina	Podnikatelský sektor
Harmonogram	2017 - 2025
Soulad s územním plánem	Ano
Financování	OP PIK, Program na podporu podnikatelských nemovitostí a infrastruktury, rozpočet města
Komentář	

Programové opatření PO.1.2.	Nové impulzy v podnikání
Aktivita A. 1.2.1.	Prodejní výstava se soutěží o nejlepší regionální produkt ze Šluknovského výběžku
Cíl	Podpora malého a středního podnikání
Lokalizace aktivity	Město
Předpokládané náklady - odborný odhad	0,25 mil. Kč
Partneři aktivity	Podnikatelský sektor, OHK, MAS Český Sever, Dobrovolný svazek obcí SEVER, samospráva Sasko
Cílová skupina	Podnikatelský sektor
Harmonogram	2016 – 2025 pravidelně každý rok
Soulad s územním plánem	Nerelevantní
Financování	Přeshraniční spolupráce Česko–Sasko Národní programy, rozpočet města
Komentář	

Programové opatření PO.1.2.	Nové impulzy v podnikání
Aktivita A. 1.2.2.	Burza regionálních služeb Šluknovského výběžku
Cíl	Podpora malého a středního podnikání
Lokalizace aktivity	Město
Předpokládané náklady - odborný odhad	0,25 mil. Kč
Partneři aktivity	Podnikatelský sektor, OHK, MAS Český Sever, samospráva Sasko, Dobrovolný svazek obcí SEVER, Sdružení pro rozvoj Šluknovska
Cílová skupina	Podnikatelský sektor
Harmonogram	2016 – 2025
Soulad s územním plánem	Nerelevantní
Financování	Přeshraniční spolupráce Česko–Sasko Národní programy, rozpočet města
Komentář	

Programové opatření PO.1.2.	Nové impulzy v podnikání
Aktivita A. 1.2.3.	Propagační brožura – skládačka – Šluknovský regionální produkt
Cíl	Podpora malého a středního podnikání
Lokalizace aktivity	Město
Předpokládané náklady - odborný odhad	0,12 mil. Kč
Partneři aktivity	Podnikatelský sektor, OHK, MAS Český Sever, Dobrovolný svazek obcí SEVER, Sdružení pro rozvoj Šluknovska
Cílová skupina	Podnikatelský sektor
Harmonogram	2017
Soulad s územním plánem	Nerelevantní
Financování	Přeshraniční spolupráce Česko–Sasko Národní programy, rozpočet města
Komentář	

Programové opatření PO.1.2.	Nové impulzy v podnikání
Aktivita A. 1.2.4.	Pravidelná pracovní setkání veřejné správy s podnikatelským sektorem
Cíl	Podpora malého a středního podnikání
Lokalizace aktivity	Město
Předpokládané náklady - odborný odhad	0,01 mil. Kč/rok
Partneři aktivity	Podnikatelský sektor, OHK
Cílová skupina	Podnikatelský sektor
Harmonogram	2015 - 2025 - jedenkrát za rok
Soulad s územním plánem	Nerelevantní
Financování	rozpočet města
Komentář	

Programové opatření PO.2.1.	Obnova a rozvoj technické infrastruktury
------------------------------------	--

Aktivita A. 2.1.1.	Posilovací vedení s dostatečným přenosovým výkonem elektrické energie
Cíl	Energie pro územní rozvoj
Lokalizace aktivity	Šluknovsko
Předpokládané náklady - odborný odhad	500 mil. Kč
Partneři aktivity	ČEZ, Dobrovolný svazek obcí SEVER, Sdružení pro rozvoj Šluknovska, Ústecký kraj
Cílová skupina	Místní obyvatelstvo, Podnikatelský sektor
Harmonogram	2021
Soulad s územním plánem	Ano
Financování	ČEZ
Komentář	

Programové opatření PO.2.1.	Obnova a rozvoj technické infrastruktury
Aktivita A. 2.1.2.	Odkanalizování městských částí města
Cíl	Odkanalizování městských částí
Lokalizace aktivity	Městská část Císařský a další
Předpokládané náklady - odborný odhad	70 mil. Kč
Partneři aktivity	Severočeská vodárenská, SČVaK
Cílová skupina	Místní obyvatelstvo
Harmonogram	2018 - 2024
Soulad s územním plánem	Ano
Financování	OPŽP, rozpočet města
Komentář	

Programové opatření PO.2.1.	Obnova a rozvoj technické infrastruktury
Aktivita A. 2.1.3.	Vodovod v městské části Království
Cíl	Vodovodní řad pro zásobení obyvatel
Lokalizace aktivity	Městská část Království
Předpokládané náklady - odborný odhad	15 mil. Kč
Partneři aktivity	Severočeská vodárenská, SČVaK
Cílová skupina	Místní obyvatelstvo
Harmonogram	2018 - 2024
Soulad s územním plánem	Ano
Financování	OPŽP, rozpočet města
Komentář	

Programové opatření PO.2.1.	Obnova a rozvoj technické infrastruktury
Aktivita A. 2.1.4.	Rekonstrukce inženýrských sítí pro oživení průmyslové zóny
Cíl	Rekonstruované inženýrské sítě
Lokalizace aktivity	Město
Předpokládané náklady - odborný odhad	30 mil. Kč
Partneři aktivity	Severočeská vodárenská, SČVaK
Cílová skupina	Místní obyvatelstvo
Harmonogram	2018 - 2024
Soulad s územním plánem	Ano
Financování	OPŽP, rozpočet města
Komentář	

Programové opatření PO.2.2.	Dopravní infrastruktura
Aktivita A. 2.2.1.	Bezpečný chodec – Výstavba chodníku do Císařského
Cíl	Zvýšení bezpečnosti účastníků sil provozu
Lokalizace aktivity	Krizová místa Císařský
Předpokládané náklady – odborný odhad	8 mil. Kč
Partneři aktivity	
Cílová skupina	Chodci
Harmonogram	2016 - 2017
Soulad s územním plánem	Ano
Financování	SFDI, IROP, rozpočet města
Komentář	

Programové opatření PO.2.2.	Dopravní infrastruktura
Aktivita A. 2.2.2.	Bezpečný chodec – Výstavba chodníku do Království
Cíl	Zvýšení bezpečnosti účastníků sil provozu
Lokalizace aktivity	Krizová místa Království
Předpokládané náklady - odborný odhad	10 mil. Kč
Partneři aktivity	
Cílová skupina	Chodci
Harmonogram	2017 - 2019
Soulad s územním plánem	Ano
Financování	SFDI, IROP, rozpočet města
Komentář	

Programové opatření PO.2.2.	Dopravní infrastruktura
Aktivita A. 2.2.3.	Bezpečný chodec – Výstavba chodníku na Rumburské ulici
Cíl	Zvýšení bezpečnosti účastníků sil provozu
Lokalizace aktivity	Rumburská ulice, Sídliště + centrum
Předpokládané náklady - odborný odhad	2,7 mil. Kč
Partneři aktivity	
Cílová skupina	Chodci
Harmonogram	2016
Soulad s územním plánem	Ano
Financování	SFDI, IROP, rozpočet města
Komentář	

Programové opatření PO.2.2.	Dopravní infrastruktura
Aktivita A. 2.2.4.	Oprava cyklostezky do Rožan
Cíl	Zvýšení bezpečnosti účastníků sil provozu a rozvoj nemotorové dopravy
Lokalizace aktivity	Vybraná lokalita – krizová místa do Rožan
Předpokládané náklady - odborný odhad	4 mil. Kč
Partneři aktivity	
Cílová skupina	cyklisté
Harmonogram	2016 - 2018
Soulad s územním plánem	Ano
Financování	SFDI, IROP, rozpočet města

Komentář	
Programové opatření PO.2.2.	Dopravní infrastruktura
Aktivita A. 2.2.5.	Opravy místních komunikací ve Šluknově
Cíl	Opravené místní komunikace
Lokalizace aktivity	Město
Předpokládané náklady - odborný odhad	20 mil. Kč
Partneři aktivity	
Cílová skupina	Občané, účastníci silničního provozu
Harmonogram	2016 - 2025
Soulad s územním plánem	Ano
Financování	Národní programy, rozpočet města
Komentář	
Programové opatření PO.2.2.	Dopravní infrastruktura
Aktivita A. 2.2.6.	Rozšíření (zkapacitnění) krajské komunikace do Rožan – SRN
Cíl	Zvýšení bezpečnosti účastníků silničního provozu
Lokalizace aktivity	Vybraná lokalita – Rožany
Předpokládané náklady - odborný odhad	15-20 mil. Kč
Partneři aktivity	
Cílová skupina	Chodci
Harmonogram	2016 - 2018
Soulad s územním plánem	Ano
Financování	OP doprava, IROP, rozpočet Ústeckého kraje,
Komentář	
Programové opatření PO.2.2.	Dopravní infrastruktura
Aktivita A. 2.2.7.	Rozšíření parkovacích míst
Cíl	Rozvoj dopravy v klidu - 100parkovacích míst
Lokalizace aktivity	Vybraná krizová místa
Předpokládané náklady - odborný odhad	5 mil. Kč
Partneři aktivity	
Cílová skupina	Občané, účastníci silničního provozu
Harmonogram	2017 - 2025
Soulad s územním plánem	Ano
Financování	OP doprava, OP IROP, rozpočet města
Komentář	
Programové opatření PO.2.2.	Dopravní infrastruktura
Aktivita A. 2.2.8.	Dopravní přivaděč do průmyslové zóny
Cíl	Dopravní napojení průmyslové zóny
Lokalizace aktivity	Šluknov - Výrobní okrsek severovýchod
Předpokládané náklady - odborný odhad	50 mil. Kč
Partneři aktivity	Ústecký kraj
Cílová skupina	Podnikatelský sektor
Harmonogram	2017 - 2022
Soulad s územním plánem	Ano

Financování	OP doprava, IROP, Program na podporu podnikatelských nemovitostí a infrastruktury, rozpočet města
Komentář	

Programové opatření PO.2.2.	Dopravní infrastruktura
Aktivita A. 2.2.9.	Rekonstrukce veřejného osvětlení
Cíl	Zvýšení bezpečnosti účastníků sil provozu
Lokalizace aktivity	Vybrané lokality města
Předpokládané náklady - odborný odhad	5 mil. Kč
Partneři aktivity	
Cílová skupina	Občané, chodci, účastníci silničního provozu
Harmonogram	2016 - 2022
Soulad s územním plánem	Ano
Financování	SFDI, IROP, rozpočet města
Komentář	

Programové opatření PO.2.2.	Dopravní infrastruktura
Aktivita A. 2.2.10.	Propojení centra města s místní částí Rožany cyklostezkou a chodníkem
Cíl	Zvýšení bezpečnosti účastníků sil provozu
Lokalizace aktivity	Šluknov, Rožany
Předpokládané náklady - odborný odhad	10 mil. Kč
Partneři aktivity	
Cílová skupina	Občané, chodci, účastníci silničního provozu
Harmonogram	2016 - 2022
Soulad s územním plánem	Ano
Financování	SFDI, IROP, rozpočet města
Komentář	

Programové opatření PO.2.3.	Bytová zástavba
Aktivita A. 2.3.1.	Rekonstrukce sídliště Šluknov
Cíl	Kulturní bydlení v sídlištní zástavbě, zásadně změnit vzhled, infrastrukturu, parkové úpravy včetně výsadby nové zeleně v zanedbané lokalitě šluknovského sídliště
Lokalizace aktivity	šluknovského sídliště
Předpokládané náklady - odborný odhad	50 mil. Kč
Partneři aktivity	Vlastníci bytových a rodinných domů na sídlišti
Cílová skupina	Občané, obyvatelé sídliště
Harmonogram	2017 – 2025
Soulad s územním plánem	Ano
Financování	IROP, SFDI, rozpočet města
Komentář	

Programové opatření PO.2.3.	Bytová zástavba
------------------------------------	-----------------

Aktivita A. 2.3.2.	Rekonstrukce bytových domů v majetku města
Cíl	Výrazně zlepšit stavebně-technický stav bytových domů, z nichž řada je v neuspokojivém stavu
Lokalizace aktivity	Bytové domy v majetku města
Předpokládané náklady - odborný odhad	20 mil. Kč
Partneři aktivity	
Cílová skupina	Občané, obyvatelé obytných domů
Harmonogram	2016 - 2025
Soulad s územním plánem	Ano
Financování	IROP, rozpočet města
Komentář	

Programové opatření PO.3.1.	Moderní vzdělávací sektor
Aktivita A. 3.1.1.	Naše škola – Rozšíření kapacity MŠ Svojsíkova
Cíl	Navýšení kapacity
Lokalizace aktivity	ul. Svojsíkova
Předpokládané náklady - odborný odhad	5 mil. Kč
Partneři aktivity	Mateřská škola Šluknov
Cílová skupina	Děti předškolního věku
Harmonogram	2016 - 2022
Soulad s územním plánem	Ano
Financování	OP VVV, IROP, rozpočet města
Komentář	

Programové opatření PO.3.1.	Moderní vzdělávací sektor
Aktivita A. 3.1.2.	Naše škola – Zateplení MŠ Svojsíkova
Cíl	Úspora energií, nákladů
Lokalizace aktivity	ul. Svojsíkova
Předpokládané náklady - odborný odhad	2 mil. Kč
Partneři aktivity	Mateřská škola Šluknov
Cílová skupina	Děti předškolního věku
Harmonogram	2015
Soulad s územním plánem	Ano
Financování	OPŽP, IROP, rozpočet města
Komentář	

Programové opatření PO.3.1.	Moderní vzdělávací sektor
Aktivita A. 3.1.3.	Naše škola – Výměna oken v ZŠ Vohradského
Cíl	Úspora energií, nákladů
Lokalizace aktivity	Základní škola J. Vohradského
Předpokládané náklady - odborný odhad	7 mil. Kč
Partneři aktivity	Základní škola J. Vohradského
Cílová skupina	Žáci
Harmonogram	2015 - 2020
Soulad s územním plánem	Ano
Financování	OPŽP, IROP, rozpočet města
Komentář	

Programové opatření PO.3.1.	Moderní vzdělávací sektor
Aktivita A. 3.1.4.	Naše škola – Zateplení ZŠ Žižkova
Cíl	Úspora energií, nákladů
Lokalizace aktivity	Základní škola 1. st. - Žižkova ul.
Předpokládané náklady - odborný odhad	3 mil. Kč
Partneři aktivity	ZŠ Žižkova
Cílová skupina	Žáci
Harmonogram	2016 - 2020
Soulad s územním plánem	Ano
Financování	OPŽP, IROP, rozpočet města
Komentář	

Programové opatření PO.3.1.	Moderní vzdělávací sektor
Aktivita A. 3.1.5.	Naše škola – Zateplení školní jídelny
Cíl	Úspora energií, nákladů
Lokalizace aktivity	Školní jídelna Zahradní ul.
Předpokládané náklady - odborný odhad	2,5 mil. Kč
Partneři aktivity	Základní škola J. Vohradského Šluknov
Cílová skupina	Žáci
Harmonogram	2016 - 2020
Soulad s územním plánem	Ano
Financování	OPŽP, IROP, rozpočet města
Komentář	

Programové opatření PO.3.1.	Moderní vzdělávací sektor
Aktivita A. 3.1.6.	Naše škola – Stavební úpravy sálů tělocvičny ZŠ Vohradského
Cíl	Moderní výukový pro TV
Lokalizace aktivity	Základní škola J. Vohradského Šluknov
Předpokládané náklady - odborný odhad	3 mil. Kč
Partneři aktivity	Základní škola J. Vohradského Šluknov
Cílová skupina	Žáci
Harmonogram	2016 - 2020
Soulad s územním plánem	Ano
Financování	OP VVV, IROP, rozpočet města
Komentář	

Programové opatření PO.3.1.	Moderní vzdělávací sektor
Aktivita A. 3.1.7.	Dětské dopravní hřiště
Cíl	praktická výuka dopravních pravidel
Lokalizace aktivity	Centrum města
Předpokládané náklady - odborný odhad	2 mil. Kč
Partneři aktivity	ZŠ, MŠ, Městská policie, Policie ČR
Cílová skupina	Děti, dospívající mládež
Harmonogram	2017 - 2022
Soulad s územním plánem	Ano
Financování	OP VVV, IROP, rozpočet města
Komentář	

Programové opatření PO.3.2.	Moderní sportoviště pro širokou veřejnost
------------------------------------	---

Aktivita A. 3.2.1.	Rekonstrukce budovy Městského stadionu Slávy Novotného Šluknov
Cíl	Obnova vnitřních prostor budovy stadionu, která je dnes ve zcela nevyhovujícím stavu
Lokalizace aktivity	Městský stadion Slávy Novotného Šluknov
Předpokládané náklady - odborný odhad	5 mil. Kč
Partneři aktivity	Technické služby Šluknov, spol. s r. o.
Cílová skupina	Občané, sportovci
Harmonogram	2017 - 2022
Soulad s územním plánem	Ano
Financování	OPŽP, IROP, národní programy, rozpočet Ústeckého kraje, rozpočet města
Komentář	

Programové opatření PO.3.2.	Moderní sportoviště pro širokou veřejnost
Aktivita A. 3.2.2.	Nové sporty na městském stadionu (venkovní fitness, víceúčelové atletické hřiště)
Cíl	nové sportoviště
Lokalizace aktivity	Městský stadion Slávy Novotného Šluknov
Předpokládané náklady - odborný odhad	4 mil. Kč
Partneři aktivity	Technické služby Šluknov, spol. s r. o.
Cílová skupina	Občané, sportovci, MŠ, ZŠ, SLŠ a SOŠ, Sportovní kluby,
Harmonogram	2015 – 2025
Soulad s územním plánem	Ano
Financování	OP VVV, IROP, národní programy, rozpočet Ústeckého kraje, rozpočet města
Komentář	

Programové opatření PO.3.3.	Kultura pro pestrý život
Aktivita A. 3.3.1.	Rekonstrukce a modernizace městské knihovny
Cíl	Stavební úpravy původní historické vily, dnes knihovny (nemovitá kulturní památka), která je ve velmi špatném stavu
Lokalizace aktivity	historická vila ul. T. G. Masaryka 638
Předpokládané náklady - odborný odhad	8 mil. Kč
Partneři aktivity	MŠ, ZŠ, SLŠ a SOŠ, Základní umělecká škola
Cílová skupina	Občané, žáci, studenti
Harmonogram	2015 - 2020
Soulad s územním plánem	Ano
Financování	OP VVV, IROP, národní programy (MKČR), rozpočet Ústeckého kraje, rozpočet města
Komentář	

Programové opatření PO.3.3.	Kultura pro pestrý život
Aktivita A. 3.3.2.	Revitalizace Domu kultury

Cíl	Kompletně rekonstruovat dům kultury (nemovitá kulturní památka), který je dnes ve zcela nevyhovujícím stavebně-technickém stavu
Lokalizace aktivity	Dům kultury T. G. Masaryka 321
Předpokládané náklady - odborný odhad	35 mil. Kč
Partneři aktivity	Spolky, MŠ, ZŠ, SLŠ a SOŠ,
Cílová skupina	Občané, žáci, studenti
Harmonogram	2020 - 2025
Soulad s územním plánem	Ano
Financování	IROP, EHP a Norské fondy, Přeshraniční spolupráce Česko–Sasko, Národní programy, rozpočet města
Komentář	

Programové opatření PO.3.3.	Kultura pro pestrý život
Aktivita A. 3.3.3.	Přestavba objektu bývalé sokolovny na multifunkční zařízení
Cíl	Nové společenské multifunkční zařízení (alternativa -Spolkový dům)
Lokalizace aktivity	Sokolovna – T. G. Masaryka 683
Předpokládané náklady - odborný odhad	50 mil. Kč
Partneři aktivity	Spolky, MŠ, ZŠ, SLŠ a SOŠ
Cílová skupina	Občané, žáci, studenti
Harmonogram	2020 - 2025
Soulad s územním plánem	Ano
Financování	IROP, Přeshraniční spolupráce Česko–Sasko Národní programy, rozpočet města
Komentář	

Programové opatření PO.3.3.	Kultura pro pestrý život
Aktivita A. 3.3.4.	Kino Dukla – nové využití
Cíl	Rekonstrukce kina k novému využití (alternativa - Spolkový dům)
Lokalizace aktivity	Kino Dukla
Předpokládané náklady - odborný odhad	10 mil. Kč
Partneři aktivity	
Cílová skupina	Občané
Harmonogram	2020 - 2025
Soulad s územním plánem	Ano
Financování	IROP, OPŽP, rozpočet města
Komentář	

Programové opatření PO.3.4.	Zajištění odolnosti složek IZS při řešení mimořádných událostí
Aktivita A. 3.4.1.	Výstavba Centra Integrovaných záchranných služeb
Cíl	Centrum IZS
Lokalizace aktivity	Zahradní ul.
Předpokládané náklady - odborný odhad	35 mil. Kč
Partneři aktivity	Ústecký kraj, příslušné instituce

Cílová skupina	Místní obyvatelstvo
Harmonogram	2016 - 2020
Soulad s územním plánem	Ano
Financování	IROP, Přeshraniční spolupráce Česko–Sasko, rozpočet Ústeckého kraje, rozpočet města
Komentář	

Programové opatření PO.3.4.	Zajištění odolnosti složek IZS při řešení mimořádných událostí
Aktivita A. 3.4.2.	Zajištění technické vybavenosti Centra IZS
Cíl	Vybavení technikou složek IZS
Lokalizace aktivity	Město
Předpokládané náklady - odborný odhad	10 mil. Kč
Partneři aktivity	Ústecký kraj, příslušné instituce
Cílová skupina	Místní obyvatelstvo
Harmonogram	2018 - 2022
Soulad s územním plánem	Nerelevantní
Financování	IROP, Přeshraniční spolupráce Česko–Sasko, Národní programy, rozpočet Ústeckého kraje, rozpočet města
Komentář	

Programové opatření PO.3.5.	Veřejné služby bez bariér
Aktivita A. 3.5.1.	Zpřístupnění veřejných služeb imobilním občanům
Cíl	Odstranění přístupových bariér pro osoby s handicapem. Výrazné zlepšení dostupnosti veřejných služeb (výtahy ve veřejných budovách, apod.), která je v současnosti ve městě velmi špatná
Lokalizace aktivity	Město - objekty veřejné správy
Předpokládané náklady - odborný odhad	5 mil. Kč
Partneři aktivity	Občanská sdružení osob s handicapem
Cílová skupina	osoby s handicapem
Harmonogram	2018 - 2022
Soulad s územním plánem	Ano
Financování	IROP, rozpočet města
Komentář	

Programové opatření PO.4.1.	Cestovní ruch dostupný všem
Aktivita A. 4.1.1.	Zlepšení přeshraniční turistické infrastruktury
Cíl	Vybudování zcela chybějícího městského informačního systému ve městě a městských částech, osazení informačních tabulí, rozšíření a modernizace stávající nabídky služeb Regionálního informačního centra ve spolupráci s partnerskými městy

Lokalizace aktivity	Město a vybrané lokality, Šluknovský zámek – Zámecká 642
Předpokládané náklady - odborný odhad	5 mil. Kč
Partneři aktivity	partnerská města Pětiměstí, MAS Český Sever, Dobrovolný svazek obcí SEVER, Sdružení pro rozvoj Šluknovska, Klub českých turistů, OPS České Švýcarsko
Cílová skupina	Občané a návštěvníci města
Harmonogram	2016 – 2020
Soulad s územním plánem	Ano
Financování	IROP, Přeshraniční spolupráce Česko–Sasko, Národní programy, rozpočet města
Komentář	

Programové opatření PO.4.1.	Cestovní ruch dostupný všem
Aktivita A. 4.1.2.	Šluknovský zámek – perla saské renesance
Cíl	Vytvoření nového prohlídkového okruhu Šluknovským zámekem, vytvoření nových expozic ve zrekonstruovaném zámeckém sklepě
Lokalizace aktivity	Šluknovský zámek – Zámecká 642
Předpokládané náklady - odborný odhad	2 mil. Kč
Partneři aktivity	partnerská města Pětiměstí, MAS Český Sever, Dobrovolný svazek obcí SEVER, Sdružení pro rozvoj Šluknovska, Klub českých turistů, OPS České Švýcarsko
Cílová skupina	Občané a návštěvníci města
Harmonogram	2016 – 2020
Soulad s územním plánem	Ano
Financování	IROP, Přeshraniční spolupráce Česko–Sasko, Národní programy, rozpočet města
Komentář	

Programové opatření PO.4.1.	Cestovní ruch dostupný všem
Aktivita A. 4.1.3.	Vybudování rozhledny na Jitrovníku
Cíl	Zatraktivnění lokality pro účastníky CR
Lokalizace aktivity	Království – Jitrovník
Předpokládané náklady - odborný odhad	4 mil. Kč
Partneři aktivity	OPS České Švýcarsko, Klub českých turistů
Cílová skupina	Účastníci cestovního ruchu
Harmonogram	2016 - 2017
Soulad s územním plánem	Ano
Financování	Přeshraniční spolupráce Česko–Sasko, Národní programy, rozpočet města
Komentář	

Programové opatření PO.4.1.	Cestovní ruch dostupný všem
Aktivita A. 4.1.4.	Vybudování rozhledny na Grohmannově výšině

Cíl	Zatraktivnění lokality pro účastníky CR
Lokalizace aktivity	Grohmannova výšina
Předpokládané náklady - odborný odhad	3 mil. Kč
Partneři aktivity	OPS České Švýcarsko, Klub českých turistů
Cílová skupina	Účastníci cestovního ruchu
Harmonogram	2016 - 2017
Soulad s územním plánem	Ano
Financování	Přeshraniční spolupráce Česko–Sasko, Národní programy, rozpočet města
Komentář	

Programové opatření PO.4.1.	Cestovní ruch dostupný všem
Aktivita A. 4.1.5.	Vybudování turistické infrastruktury Schweidrich
Cíl	Zatraktivnění lokality stříbrného dolu pro účastníky CR. Realizace turistické infrastruktury (hornická stezka, naučená stezka) okolo opuštěných dolů na měď
Lokalizace aktivity	Schweidrich
Předpokládané náklady - odborný odhad	15 mil. Kč
Partneři aktivity	OPS České Švýcarsko, Klub českých turistů
Cílová skupina	Účastníci cestovního ruchu
Harmonogram	2018 - 2022
Soulad s územním plánem	Ano
Financování	Přeshraniční spolupráce Česko–Sasko, Národní programy, rozpočet města
Komentář	

Programové opatření PO.4.1.	Cestovní ruch dostupný všem
Aktivita A. 4.1.6.	Dostavba sítě cyklostezek
Cíl	Bezpečná nemotorová doprava
Lokalizace aktivity	Město, vybrané lokality
Předpokládané náklady - odborný odhad	20 mil. Kč
Partneři aktivity	OPS České Švýcarsko, Klub českých turistů
Cílová skupina	Cyklisté
Harmonogram	2017 - 2025
Soulad s územním plánem	Ano
Financování	IROP, národní programy, rozpočet města
Komentář	

Programové opatření PO.4.1.	Cestovní ruch dostupný všem
Aktivita A. 4.1.7.	Oživení lokality Karlovo údolí
Cíl	Kompletní rekonstrukce turistické atraktivity
Lokalizace aktivity	Karlovo údolí
Předpokládané náklady - odborný odhad	500 mil. Kč
Partneři aktivity	
Cílová skupina	Účastníci CR, obyvatelstvo
Harmonogram	2025

Soulad s územním plánem	Ano
Financování	Soukromý investor
Komentář	

Programové opatření PO.4.2.	Rozvoj volnočasových aktivit
Aktivita A. 4.2.1.	Hřiště v Budišínské ulici
Cíl	Zvelebení místa pro trávení volného času pro děti a mládež. Vybudovat dětské hřiště v lokalitě, kde doposud hřiště chybí a zajistit tak volnočasovou aktivitu dětem a mládeži
Lokalizace aktivity	Budišínská ulice
Předpokládané náklady - odborný odhad	0,5 mil. Kč
Partneři aktivity	ZŠ, MŠ
Cílová skupina	Děti a mládež
Harmonogram	2016 - 2017
Soulad s územním plánem	Ano
Financování	IROP, národní programy, rozpočet města
Komentář	

Programové opatření PO.4.3.	Obnova historických hodnot kulturního dědictví
Aktivita A. 4.3.1.	Historický Šluknov
Cíl	Obnova historické části města - MPZ
Lokalizace aktivity	MPZ
Předpokládané náklady - odborný odhad	15 mil. Kč
Partneři aktivity	
Cílová skupina	Občané, účastníci CR
Harmonogram	2016 - 2025
Soulad s územním plánem	Ano
Financování	IROP, Národní programy, rozpočet města
Komentář	

Programové opatření PO.5.1.	Retence vody v krajině a protipovodňová opatření
Aktivita A. 5.1.1.	Revitalizace vodních děl v majetku města Šluknov
Cíl	Výrazně zlepšit přirozené funkce vodního režimu krajiny prostřednictvím rekonstrukce řady vodních děl, jejichž je město vlastníkem
Lokalizace aktivity	Vybraná vodní díla
Předpokládané náklady - odborný odhad	20 mil. Kč
Partneři aktivity	
Cílová skupina	Obyvatelstvo, účastníci CR
Harmonogram	2016 - 2025
Soulad s územním plánem	Ano
Financování	OPŽP, rozpočet města
Komentář	

Programové opatření PO.5.1.	Retence vody v krajině a protipovodňová opatření
Aktivita A. 5.1.2.	Rekonstrukce Pivovarského rybníka
Cíl	Kompletně rekonstruovat nejvýznamnější vodní plochu v centru města, která je dnes v havarijním stavu
Lokalizace aktivity	Pivovarský rybník
Předpokládané náklady - odborný odhad	1,5 mil. Kč
Partneři aktivity	ČRS
Cílová skupina	Obyvatelstvo, účastníci CR
Harmonogram	2016 - 2018
Soulad s územním plánem	Ano
Financování	Nadace ČEZ, rozpočet města
Komentář	

Programové opatření PO.5.1.	Retence vody v krajině a protipovodňová opatření
Aktivita A. 5.1.3.	Instalace bezdrátového protipovodňového rozhlasu
Cíl	Rychlá informovanost obyvatelstva. Zvýšit ochranu proti povodním prostřednictvím instalace výstražného rozhlasového systému
Lokalizace aktivity	Město a vybrané lokality
Předpokládané náklady - odborný odhad	6 mil. Kč
Partneři aktivity	IZS
Cílová skupina	obyvatelstvo
Harmonogram	2016 - 2018
Soulad s územním plánem	Ano
Financování	OPŽP, rozpočet města
Komentář	

Programové opatření PO.5.2.	Bohatá zeleň a parkové úpravy
Aktivita A. 5.2.1.	Revitalizace zeleně v městských částech Šluknova
Cíl	Obnova zeleně v 7 městských částech města, kde doposud k revitalizaci zeleně vůbec nedocházelo
Lokalizace aktivity	vybrané městské části Šluknova
Předpokládané náklady - odborný odhad	5 mil. Kč
Partneři aktivity	
Cílová skupina	Obyvatelstvo, účastníci CR
Harmonogram	2016 - 2025
Soulad s územním plánem	Ano
Financování	OPŽP, rozpočet města
Komentář	

Programové opatření PO.5.2.	Bohatá zeleň a parkové úpravy
Aktivita A. 5.2.2.	Revitalizace parku na Rumburské ulici

Cíl	Kompletně revitalizovat zeleň v současnosti velmi zanedbané ploše zeleně v centru města
Lokalizace aktivity	Rumburská ulice
Předpokládané náklady - odborný odhad	1,5 mil. Kč
Partneři aktivity	SBDO Průkopník Varnsdorf
Cílová skupina	Obyvatelstvo, účastníci CR
Harmonogram	2016 -2018
Soulad s územním plánem	Ano
Financování	OPŽP, rozpočet města
Komentář	

Programové opatření PO.5.3.	Drobné památky
Aktivita A. 5.3.1.	Kamenné památky Šluknova – opravy drobných památek
Cíl	Obnova a rekonstrukce historických památek. Opravit drobné památky (křížky, kapličky, boží muka), kterých je ve městě celá řada, většina je však v dezolátním stavu
Lokalizace aktivity	Vybrané městské části
Předpokládané náklady - odborný odhad	3 mil. Kč
Partneři aktivity	
Cílová skupina	Obyvatelstvo, účastníci CR
Harmonogram	2016 - 2020
Soulad s územním plánem	Ano
Financování	Národní programy, rozpočet Ústeckého kraje, rozpočet města
Komentář	

Programové opatření PO.5.3.	Drobné památky
Aktivita A. 5.3.2.	Revitalizace křížové cesty Království
Cíl	Obnova a rekonstrukce historické památky. Obnovit zdevastovaný a dlouhodobě zanedbaný areál křížové cesty (nemovitá kulturní památka)
Lokalizace aktivity	Království
Předpokládané náklady - odborný odhad	10 mil. Kč
Partneři aktivity	
Cílová skupina	Obyvatelstvo, účastníci CR
Harmonogram	2016 - 2020
Soulad s územním plánem	Ano
Financování	Národní programy, rozpočet Ústeckého kraje, rozpočet města
Komentář	

Programové opatření PO.6.1.	Přátelská a efektivní veřejná správa
Aktivita A. 6.1.1.	Rekonstrukce radnice ve Šluknově

Cíl	Kompletně rekonstruovat radnici ve Šluknově, která je dnes v nevyhovujícím stavebně-technickém stavu. Cílem je současně integrace všech pracovišť městského úřadu do jedné budovy a zefektivnění služeb občanům
Lokalizace aktivity	Radnice ve Šluknově – nám. Míru 1
Předpokládané náklady - odborný odhad	35 mil. Kč
Partneři aktivity	
Cílová skupina	Obyvatelstvo
Harmonogram	2016 - 2020
Soulad s územním plánem	Ano
Financování	IROP, rozpočet města, OPŽP
Komentář	

Programové opatření PO.6.1.	Přátelská a efektivní veřejná správa
Aktivita A. 6.1.2.	Moderně fungující městský úřad
Cíl	Zefektivnění místní správy a služeb občanům
Lokalizace aktivity	Radnice ve Šluknově – nám. Míru 1
Předpokládané náklady - odborný odhad	5 mil. Kč
Partneři aktivity	
Cílová skupina	obyvatelstvo
Harmonogram	2016 -2020
Soulad s územním plánem	Nerelevantní
Financování	IROP, rozpočet města
Komentář	

Programové opatření PO.6.2.	Rozvoj občanské společnosti
Aktivita A. 6.2.1.	Podpora občanských iniciativ
Cíl	Pestrá zájmová činnost a využití volného času
Lokalizace aktivity	Město
Předpokládané náklady - odborný odhad	1 mil. Kč
Partneři aktivity	Spolky, zájmové organizace, sdružení
Cílová skupina	Spolky, zájmové organizace, sdružení,
Harmonogram	2016 - 2025 (každý rok)
Soulad s územním plánem	Nerelevantní
Financování	Nadace, Národní programy, rozpočet města
Komentář	

Programové opatření PO.6.2.	Rozvoj občanské společnosti
Aktivita A. 6.2.2.	Regionální festival
Cíl	Propagace města a regionu, podpora malého podnikání a regionálních produktů
Lokalizace aktivity	Město
Předpokládané náklady - odborný odhad	1,5 mil. Kč
Partneři aktivity	MAS Český Sever, Dobrovolný svazek obcí SEVER, města a obce na Saské straně hranice, svazek Pětiměstí

Cílová skupina	Obyvatelstvo, podnikatelé, návštěvníci účastníci CR
Harmonogram	2016 – 2025 (pravidelně každý rok)
Soulad s územním plánem	Nerelevantní
Financování	IROP, Přeshraniční spolupráce Česko–Sasko, Rozpočet Ústeckého kraje, rozpočet města
Komentář	

Programové opatření PO.7.1.	Stabilita sociálního prostředí ve společnosti
Aktivita A. 7.1.1.	Půdní vestavba bytů v objektu pečovatelských bytů
Cíl	Rozšíření bytového fondu pro potřebné
Lokalizace aktivity	Šluknov – Nerudova ul.
Předpokládané náklady - odborný odhad	5 mil. Kč
Partneři aktivity	
Cílová skupina	Obyvatelstvo - potřební
Harmonogram	2016 -2018
Soulad s územním plánem	Ano
Financování	IROP, Národní programy, Rozpočet města
Komentář	

Programové opatření PO.7.1.	Stabilita sociálního prostředí ve společnosti
Aktivita A. 7.1.2.	Podpora a zajištění realizace terénní sociální práce a odborného sociálního poradenství
Cíl	Maximálním cílem poskytované služby je zastavit zhoršování sociální situace klienta. Optimálním cílem je zlepšení jeho sociálních dovedností, životní úrovně a spokojenosti.
Lokalizace aktivity	Šluknov
Předpokládané náklady-odborný odhad	15.500.000 Kč
Partneři aktivity	
Cílová skupina	Obyvatelstvo – sociálně slabé rodiny
Harmonogram	2016 – 2025
Soulad s územním plánem	Ano
Financování	Rada vlády, KÚ, MPSV
Komentář	

Programové opatření PO.7.1.	Stabilita sociálního prostředí ve společnosti
Aktivita A. 7.1.3.	Terénní práce Šluknov
Cíl	Zajištění a realizace terénní práce v sociálně vyloučených romských lokalitách a lokalitách, kterým sociální vyloučení hrozí
Lokalizace aktivity	Město a místní části s výskytem sociálně vyloučených lokalit
Předpokládané náklady-odborný odhad	4.500.000 Kč
Partneři aktivity	
Cílová skupina	Obyvatelstvo – sociálně slabé rodiny
Harmonogram	2016 – 2025

Soulad s územním plánem	Ano
Financování	Úřad vlády, rozpočet města
Komentář	

Programové opatření PO.7.1.	Stabilita sociálního prostředí ve společnosti
Aktivita A. 7.1.4	Pečovatelská služba Šluknov
Cíl	Zajištění a realizace terénní pečovatelské služby pro seniory a tělesně postižené
Lokalizace aktivity	Území města Šluknov
Předpokládané náklady-odborný odhad	8.000.000 Kč
Partneři aktivity	
Cílová skupina	Obyvatelstvo
Harmonogram	2016 – 2025
Soulad s územním plánem	Ano
Financování	MPSD, KÚ, rozpočet města
Komentář	

Programové opatření PO.7.2.	Bezpečný Šluknov
Aktivita A. 7.2.1.	Asistenti prevence kriminality
Cíl	Potlačení a prevence kriminality a zvýšení bezpečnosti
Lokalizace aktivity	Město a městské části
Předpokládané náklady - odborný odhad	5 mil. Kč
Partneři aktivity	
Cílová skupina	Obyvatelstvo
Harmonogram	2016 - 2025
Soulad s územním plánem	Nerelevantní
Financování	OP zaměstnanost, IROP, Národní programy, rozpočet města
Komentář	

Programové opatření PO.7.2.	Bezpečný Šluknov
Aktivita A. 7.2.2.	Instalace kamerového systému
Cíl	Potlačení a prevence kriminality a zvýšení bezpečnosti
Lokalizace aktivity	Vybrané lokality
Předpokládané náklady - odborný odhad	10 mil. Kč
Partneři aktivity	
Cílová skupina	Obyvatelstvo
Harmonogram	2016 - 2020
Soulad s územním plánem	Ano
Financování	OP zaměstnanost, IROP, Národní programy, rozpočet města
Komentář	

Programové opatření PO.7.2.	Bezpečný Šluknov
Aktivita A. 7.2.3.	Postupné navyšování počtu strážníků MP

Cíl	Potlačení a prevence kriminality a zvýšení bezpečnosti, dohled nad veřejným pořádkem
Lokalizace aktivity	Město a městské části
Předpokládané náklady - odborný odhad	1 mil. Kč
Partneři aktivity	
Cílová skupina	Obyvatelstvo
Harmonogram	2016 - 2025
Soulad s územním plánem	Nerelevantní
Financování	Rozpočet města
Komentář	

Programové opatření PO. 7.2.	Bezpečný Šluknov
Aktivita A. 7.2.4.	Prevence kriminality - Snižování míry a závažnosti trestné činnosti a zvyšování pocitu bezpečí občanů pomocí primární a situační prevence
Cíl	Cílem primární prevence je předejít vzniku nežádoucích jevů. Cílem programu primární prevence je, aby cílová skupina získala takové znalosti, dovednosti a postoje podporující zdravý životní styl, a aby tyto přednosti dokázala uplatnit ve svém chování nejen v době realizace programu, ale i v budoucnosti. (projektové dny a zážitkové pobyty s důrazem na selektivní prevenci). Projekty situační prevence kriminality zvyšovat ochranu majetku občanů např. forenzní značení prostřednictvím syntetické DNA.
Lokalizace aktivity	město
Předpokládané náklady-odborný odhad	1.100 000 Kč
Partneři aktivity	
Cílová skupina	Obyvatelstvo - potřební
Harmonogram	2016-2018
Soulad s územním plánem	ano
Financování	MVČR, Rada vlády ČR, KÚ, MPSV, Rozpočet města, ESF
Komentář	

B. 6 PODPORA REALIZACE STRATEGICKÉHO PLÁNU ROZVOJE MĚSTA ŠLUKNOV

B. 6. 1 ORGANIZAČNÍ ZABEZPEČENÍ REALIZACE STRATEGICKÉHO PLÁNU ROZVOJE MĚSTA

Strategický plán rozvoje města Šluknov na období 2015 – 2025 vymezuje obecný směr rozvoje města, a prostřednictvím konkrétních aktivit směřuje k naplnění stanovených dlouhodobých cílů a priorit. Tento dokument by měl být živý a sloužit k programově řízenému rozvoji města. Měl by být nástrojem, který pomáhá při získávání podpory a čerpání dotací. Pro jeho účinnost je zapotřebí specifikovat, jak bude probíhat samotná realizace navrhovaných záměrů. V rámci úspěšného dosažení všech zamýšlených cílů SPRM, je nutné do realizace zapojit všechny aktéry rozvoje obce (veřejný sektor, soukromý sektor, neziskový sektor). Pro zajištění naplňování SPRM a aby bylo možné aktivity realizovat, je třeba nastavit prováděcí mechanismy, ustanovit osoby odpovědné nejen za řízení realizace, ale i za výkon a kontrolu plnění a vyhodnocování jednotlivých aktivit. S ohledem na organizační strukturu správy města není nutné zřizovat nové funkční pozice. Pro realizaci SPRM bylo Programovým výborem zvoleno následující implementační schéma:

Řídící složka SPRM:

Starostka - Mgr. Eva Džumanová

místostarosta - Mgr. Bc. Rudolf Sochor

Rada města

Kompetence a činnosti:

Na základě podkladů Výkonné a kontrolní složky (viz níže) a jiných podkladů usměrňovat realizaci SPRM tj.:

- iniciace realizace opatření a aktivit,
- vyhledávání a zajišťování zdrojů financování aktivit SPRM,
- svolání řídicí složky v případě potřeby, minimálně 1x za rok v období přípravy rozpočtu na následující rok a zajištění finanční plánování pro naplňování SPRM
- projednání podnětů vztahujících se k realizaci opatření a aktivit,
- schvalování zpráv o realizaci SPRM,
- projednávání změn a aktualizací SPRM,
- zajištění schvalovacích procesů a aktualizací SPRM v orgánech města,
- delegování jednotlivých činností a pravomocí na odpovědné osoby,
- Programový dokument – SPRM , znění Monitorovacích zpráv o průběhu realizace SPRM, aktualizace aktuální verze SPRM, evaluace bude zveřejněna na internetových stránkách města <http://www.mesto-sluknov.cz>.

Členové řídicí složky se budou scházet dle aktuální potřeby nejméně však 1x do roka, v období přípravy rozpočtu města na následující rok, setkání skupiny bude iniciováno Výkonnou a kontrolní složkou - podklady pro jednání budou rozeslány v elektronické podobě členům řídicí složky v souladu s pravidly jednání orgánů města, nejpozději však 7 dní před plánovaným jednáním.

Informace o konání jednání řídicí skupiny budou zveřejněny na internetových stránkách města.

Výkonná a kontrolní složka:

Jméno a příjmení	Název funkce	činnosti při realizaci SPRM
Ing. Bc. Ivana Lukešová	tajemnice	koordinace činnosti odborů při realizaci SPRM
Mgr. Martin Chroust	vedoucí Odboru rozvoje a ŽP	Monitoring plnění SPRM, aktualizace, evaluace
Ing. Jana Kociánová	vedoucí Odboru ekonomického	Finanční plánování, příprava rozpočtu

Kompetence a činnosti:

- organizace a zajišťování realizace SPRM,
- příprava podkladů pro jednání řídicí složky týkající se naplňování realizace SPRM,
- evidence podnětů vztahujících se k doplnění a aktualizaci SPRM,
- organizace spolupráce s místními aktéry při realizaci a naplňování SPRM,
- monitoring a evaluace naplňování SPRM,
- zajišťování podkladů pro zveřejňování informací na internetových stránkách města k SPRM.

Vyprofilováním kompetencí, odpovědností a náplní činnosti Řídící a Výkonné a kontrolní složky je vytvořen realizační rámec pro provádění aktivit, vedoucích k dosažení cílů a priorit SPRM.

Aktivity budou realizovány podle jejich důležitosti a významu.

Řídící složka na základě podkladů Výkonné a kontrolní složky stanoví **Akční plán na nejbližší období (2016-2018)**, který bude zohledňovat finanční, kapacitní a časové možnosti města i všech zapojených místních aktérů a partnerů. Akční plán bude následně minimálně jednou za rok průběžně doplňován a aktualizován zpravidla při přípravě rozpočtu. Změny v průběhu realizace aktivit projedná a schválí Řídící složka na základě podkladů Výkonné a kontrolní složky. Jednotlivé aktivity budou realizovány prostřednictvím konkrétních projektů. Bližší popis projektu bude popsán v **Projektovém listu**. Zpracování projektových listů zajistí Výkonná a kontrolní složka.

Každoročně bude probíhat monitoring a vyhodnocení realizovaných aktivit. Nové podněty a možné aktivity a projektové záměry budou po odsouhlasení Řídící složkou zařazeny do **Zásobníku rozvojových aktivit**. Informace o průběhu realizace SPRM budou jednou ročně zveřejněny.

B. 6. 2 FINANCOVÁNÍ STRATEGICKÉHO PLÁNU ROZVOJE MĚSTA

K naplnění SPRM bude potřeba plánovitě pracovat na zajištění finančních zdrojů. Při realizování rozvojových aktivit k naplnění dlouhodobých cílů a rozvojových priorit se předpokládá vícezdrojové financování. Základ financování tvoří vlastní finanční zdroje města. Současně se předpokládá využití spolufinancování z evropských, národních, krajských,

nadačních a dalších v úvahu připadajících programů a fondů. Předpokládané zdroje na finanční krytí jednotlivých aktivit jsou popsány v části rozvojové aktivity.

Řídící složka bude aktivně iniciovat získávání finančních zdrojů pro naplnění SPRM, současně bude usilovat o zapojení finančních prostředků soukromého sektoru a využívat i možností neziskového sektoru. Výkonnou a kontrolní složkou budou v Akčním plánu zpřesňovány informace o možnostech financování jednotlivých aktivit. Akční plán je základním podkladem pro tvorbu finančního výhledu, finančního plánu a rozpočtu města na příslušný rok. Výkonná a kontrolní složka na základě vyhodnocení Akčního plánu a aktivit, které se podařilo realizovat, vyhotoví **Monitorovací zprávu o průběhu plnění SPRM**. Na základě toho vypracuje podklady pro sestavení návrhu výdajové části rozpočtu na příslušný rok, zahrnující požadavky na finanční zdroje ke krytí aktivit SPRM. Výdaje na krytí aktivit k naplňování programových cílů a priorit SPRM budou v rozpočtu označeny. Město tím získá přehled, jaké finanční prostředky na realizaci SPRM vynakládá.

B. 6. 3 MONITORING A EVALUACE REALIZACE STRATEGICKÉHO PLÁNU ROZVOJE MĚSTA

Výkonná a kontrolní složka města je odpovědná za sledování a vyhodnocování naplňování cílů a opatření SPRM. S monitoringem realizace SPRM souvisí zejména shromažďování informací

o průběhu realizace dílčích aktivit, jednotlivých opatření a programových cílů – aktualizace aktivit, tvorba a aktualizace projektových listů. Podkladem pro provádění aktualizací je evaluace – komplexní systematické posuzování procesu realizace SPRM.

V rámci monitoringu a evaluace SPRM bude prováděno:

- zpřesňování informací o realizaci jednotlivých aktivit, naplnění indikátorů,
- včasné zpracování informací o korekcích průběhu realizace aktivit Výkonnou a kontrolní složkou a předání informací Řídící složce,
- zpracování vyhodnocení Akčního plánu jednou za rok,
- sledování naplňování dlouhodobých cílů a priorit,
- jednou za rok vypracování Monitorovací zprávy SPRM a předložení podkladu pro sestavení návrhu rozpočtu,
- předání Monitorovací zprávy o průběhu realizace SPRM členům Řídící složky k projednání,
- v cílovém roce období platnosti SPRM, tj. 2025, vypracování komplexní hodnotící zprávy, jakožto podkladu pro sestavení nového SPRM na nové stanovené období.

Hodnoty monitorovacích ukazatelů a termíny plnění aktivit, které budou sledovány v rámci monitoringu, budou zpřesněny v Akčním plánu.

Monitorovací zpráva o naplňování SPRM bude sloužit Řídící složce k dalšímu usměrňování a aktualizaci SPRM.

Obsahem Monitorovací zprávy o průběhu realizace SPRM bude zejména:

- vyhodnocení Akčního plánu, kde bude uvedena informace o realizaci dílčích aktivit a projektů, které se podařilo v uplynulém období zrealizovat,
- informace o plnění hodnotících ukazatelů v rámci rozvojových aktivit, naplňování dlouhodobých cílů a priorit,
- zdůvodnění změna odchylek od plánovaného průběhu SPRM,
- návrh na úpravu, korekci SPRM.

Monitorovací zpráva bude předložena řídící složce k projednání a schválení. Výsledný

dokument bude předložen Zastupitelstvu města Šluknov k projednání schválení. Monitorovací zpráva bude a následně zveřejněna.

B. 6. 4 AKTUALIZACE STRATEGICKÉHO PLÁNU ROZVOJE MĚSTA

SPRM je živým dokumentem, který je nutné průběžně monitorovat, vyhodnocovat a následně v případě potřeby aktualizovat podle skutečného průběhu realizace jeho dílčích částí. Podnětem k aktualizaci SPRM může být potřeba stanovení nových cílů ve vazbě na závažné změny vnějších podmínek. Podnětem k aktualizaci SPRM by neměla být změna politických poměrů ve vedení města.

Aktualizace SPRM dokumentu proběhne nejpozději v roce 2020, případně dříve, když bude nutné reagovat na vnější podněty nebo na finanční možnosti a úroveň příjmové části rozpočtu města.

Přezkoumání SPRM bude probíhat pravidelně jednou za rok nebo dle potřeby. Přezkoumání SPRM bude sloužit jako podklad pro nastavení dalších realizačních postupů pro naplňování SPRM a sestavování rozpočtu města. Aktualizované projektové listy budou podkladem pro dílčí přezkoumání SPRM, vyhodnocení Akčního plánu a sestavení Monitorovací zprávy o průběhu realizace aktivit. Podklady připraví Výkonná a kontrolní složka města odpovědná za monitoring a evaluaci SPRM.

Návrhy na změny SPRM budou provedeny po odsouhlasení Řídící složkou do dokumentu, který bude mít obdobnou strukturu jako doposud platný SPRM označený datem vzniku jako aktualizovaná verze k dd.mm.rrrr. Dokument bude v úvodu obsahovat seznam aktualizací. Každá změna bude v textu dokumentu vyznačena a opatřena termínem. Případné aktualizace a změny SPRM budou schváleny Zastupitelstvem města Šluknov. Aktualizovaná verze SPRM bude zveřejněna.

B. 6. 5 SCHVALOVACÍ DOLOŽKA

Strategický plán rozvoje města Šluknov na období 2015 – 2025 byl schválen na jednání městského zastupitelstva dne 17. 09. 2015.

Příloha: SOUHRNNÉ VÝSLEDKY DOTAZNÍKOVÉHO ŠETŘENÍ MĚSTA ŠLUKNOV