

**LEGENDA**

	<b>001</b> zastavěné území		<b>106</b> značené turistické cesty
	<b>003</b> památková zóna *		neudržované turistické cesty
	<b>020</b> významný výhledový bod		propojení mimo turistické cesty
	<b>021</b> ÚSES - lokální biocentrum *		revitalizované turistické cesty
	ÚSES - lokální biokoridor		<b>102</b> plocha pro vzlety a přistání *
	ÚSES - reg. biocentrum		<b>115</b> zastávky hromadné dopravy, bus / vlak kotviště, přístav
	ÚSES - reg. biokoridor		
	ÚSES - nadreg. biokoridor		
	<b>023</b> les, dle KN / stávající dle skutečnosti		
	<b>026</b> CHKO - I. zóna *		
	CHKO - II. zóna		
	CHKO - III. zóna		
	CHKO - IV. zóna		
	<b>047</b> vodní útvar povrchových vod		
	<b>091</b> silnice II. třídy		
	<b>092</b> silnice III. třídy		
	<b>093</b> místní a účelové komunikace		
	<b>094</b> žel. dráha celostátní včetně OP *		

\* jevy převzaté z ÚAP

NÁZEV VÝKRESU  
**[ŠIRŠÍ VZTAHY]**

MĚŘÍTKO  
1 : 40 000

DATUM  
18.03.2015

FÁZE  
**DOPLŇUJÍCÍ PRŮZKUMY A ROZBORY**

ZPRACOVATEL  
Fakulta architektury ČVUT Praha,  
Tháškova 9, 160 00 Praha 6  
+420 224 356 470

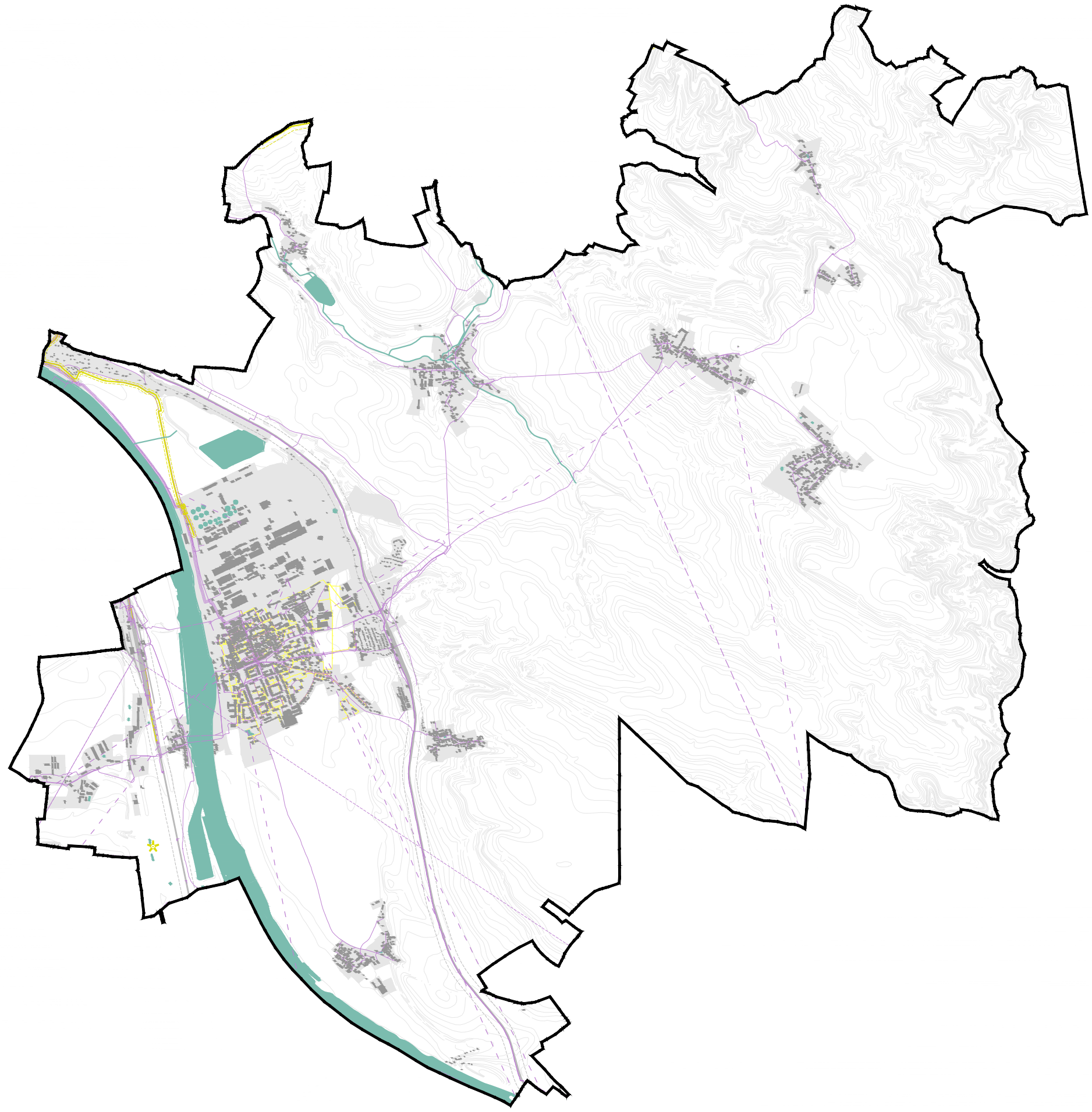
ZODPOVĚDNÝ PROJEKTANT  
doc. Ing. arch. Michal Kohout

ARCHITEKTI  
Ing. arch. Šárka Doležalová  
Ing. arch. Jan Karásek  
Ing. arch. Filip Tittl

VYPRACOVAL  
bc. Lukáš Havelka

OBJEDNATEL  
Město Štětí  
Mírové náměstí 163, 411 08 Štětí  
+420 416 859 315

**00** **DOPLŇUJÍCÍ PRŮZKUMY A ROZBORY**



LEGENDA

- vrstevnice
- 001 zastavěné území
- 047 vodní útvar povrch.,  
podzemních vod
- 074 objekt zásobování  
plynem, včetně OP
- 075 vedení plynovodu  
včetně OP a BP
- 080 teplovod  
\*
- 082 objekt kom. vedení  
\*
- komunikační vedení
- radioreleová trasa  
včetně OP
- radioreleová trasa  
páteří včetně OP

\* jevy převzaté z ÚAP

NÁZEV VÝKRESU  
**[LIMITY V ÚZEMÍ - širší vztahy]**

MĚŘÍTKO 1 : 40 000                      DATUM 18.03.2015

FÁZE  
**DOPLŇUJÍCÍ PRŮZKUMY A ROZBORY**

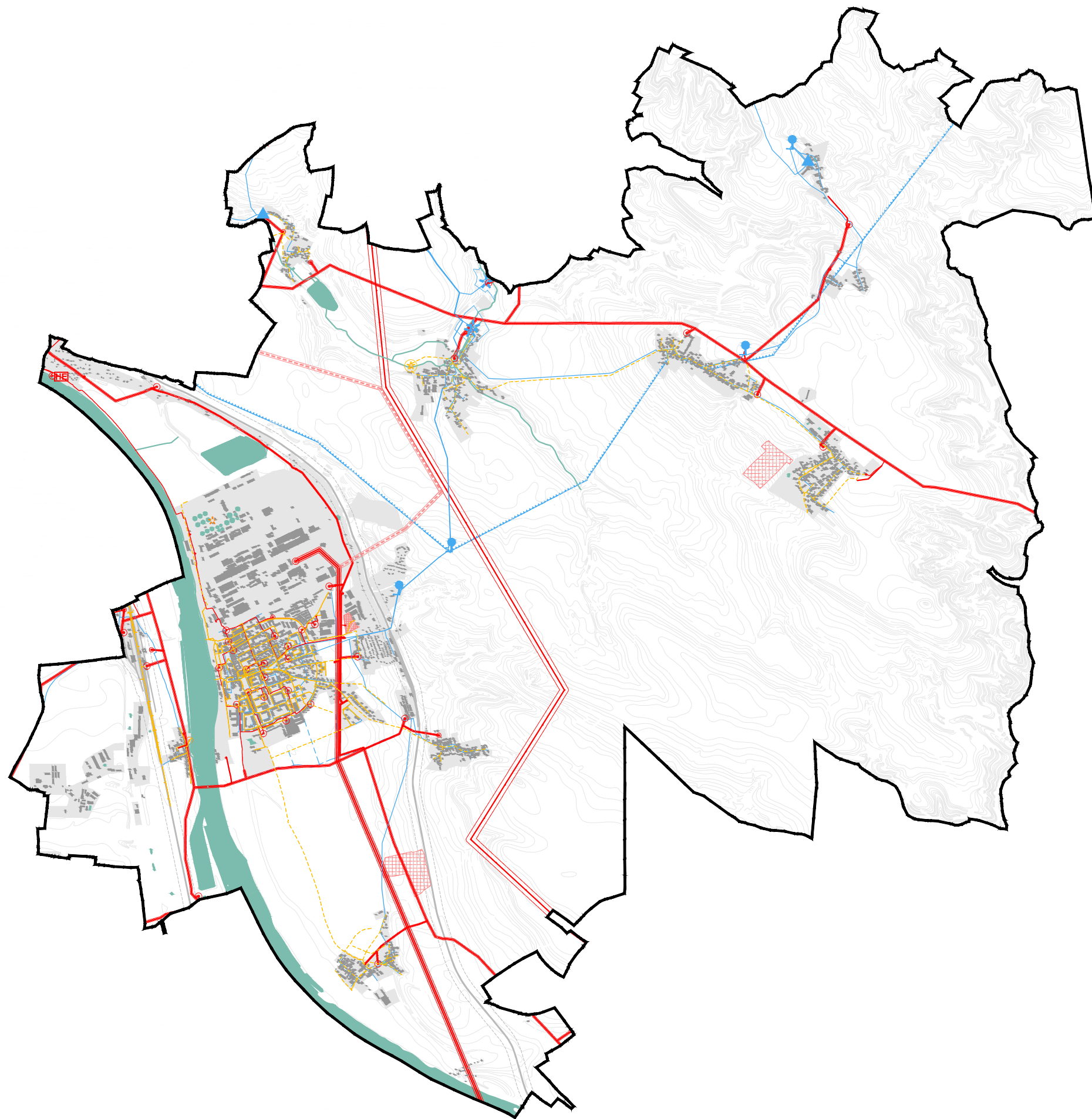
ZPRACOVATEL  
 Fakulta architektury ČVUT Praha,  
 Thákurova 9, 160 00 Praha 6  
 +420 224 356 470

ZODPOVĚDNÝ PROJEKTANT  
 doc. Ing. arch. Michal Kohout

ARCHITEKTI                      VYPRACOVAL  
 Ing. arch. Šárka Doležalová      bc. Lukáš Havelka  
 Ing. arch. Jan Karásek  
 Ing. arch. Filip Tittl

OBJEDNATEL  
 Město Štětí  
 Mírové náměstí 163, 411 08 Štětí  
 +420 416 859 315

**00**      **DOPLŇUJÍCÍ  
 PRŮZKUMY A ROZBORY**



LEGENDA

- vrstevnice
- 001 zastavěné území
  - 047 vodní útvar povrchových vod včetně OP
  - 067 vodojem / přečerpávací stanice
  - 068 vodovodní síť
  - 069 čistírna odpadních vod stávající / navrhovaná
  - 070 síť kanalizačních stok stávající / navržené
  - 071 fotovoltaická el. stávající / navrhovaná
  - malá vodní elektrárna stávající
  - 072 elektrická stanice včetně OP
  - 073 vedení el. - nadzemní / podzemní, včetně OP
  - vedení el. - nadzemní navrhované

\* jevy převzaté z ÚAP

NÁZEV VÝKRESU  
**[LIMITY V ÚZEMÍ - širší vztahy]**

MĚŘÍTKO  
 1 : 40 000

DATUM  
 18.03.2015

FÁZE  
**DOPLŇUJÍCÍ PRŮZKUMY A ROZBORY**

ZPRACOVATEL  
 Fakulta architektury ČVUT Praha,  
 Thákurova 9, 160 00 Praha 6  
 +420 224 356 470

ZODPOVĚDNÝ PROJEKTANT  
 doc. Ing. arch. Michal Kohout

ARCHITEKTI  
 Ing. arch. Šárka Doležalová  
 Ing. arch. Jan Karásek  
 Ing. arch. Filip Tittl

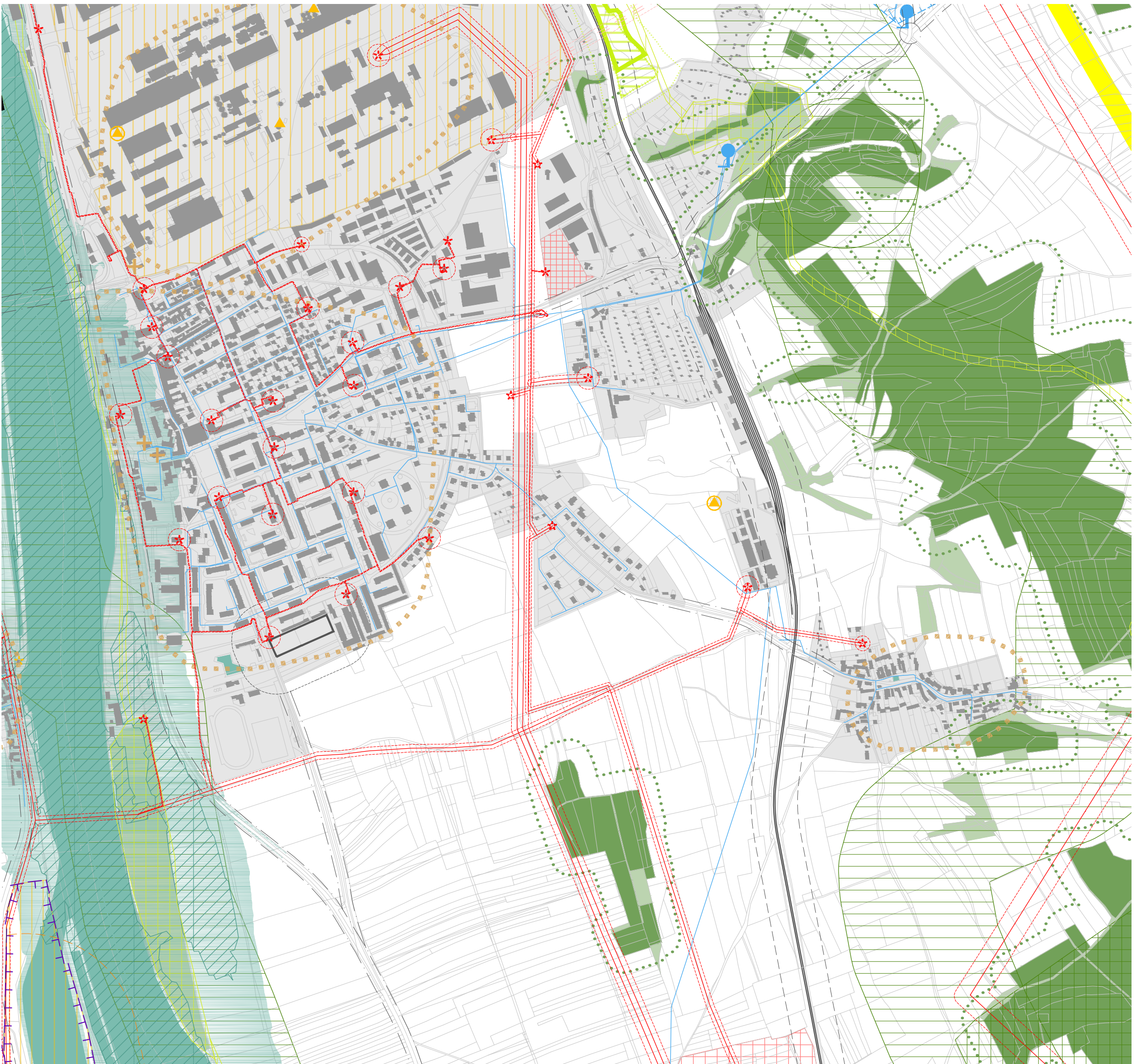
VYPRACOVAL  
 bc. Lukáš Havelka

OBJEDNATEL  
 Město Štětí  
 Mírové náměstí 163, 411 08 Štětí  
 +420 416 859 315

**00 DOPLŇUJÍCÍ PRŮZKUMY A ROZBORY**

ČÍSLO VÝKRESU

**00-I-02b CELEK**



LEGENDA			
	hranice pozemků		060 ložisko nerostných surovin
	001 zastavěné území		066 odkaliště
	006 památková zóna		067 vodojem / přečerpávací stanice
	008 nemovitá kulturní památka		068 vodovodní síť
	016 území s archeologickými nálezy		069 čistírna odpadních vod stávající / návrh dle ÚP
	021 ÚSES - lokální biocentrum		071 stávající / navrhovaná malá vodní elektrárna stávající
	- lokální biokoridor USES		072 elektrická stanice včetně OP
	- reg. biocentrum USES		073 vedení el. - nadzemní / podzemní, včetně OP
	- reg. biokoridor USES		078 OP produktovodu
	- nadreg. biokoridor USES		074 objekt zásobování plynem, včetně OP
	023 les, dle KN / stávající dle skutečnosti		078 OP produktovodu
	026 CHKO - I. zóna		084 objekty s nebezpečnými látkami zdroj znečištění / úz. ekologických rizik
	CHKO - II. zóna		085 plocha pro nakládání s odpady, stáv. / návrh
	CHKO - III. zóna		091 ochranné pásmo silnice
	CHKO - IV. zóna		092 II. a III. třídy
	031 přírodní památka včetně OP		094 žel. dráha celostátní včetně OP
	032 památný strom		102 plocha pro vzlety a přistání
	034 NATURA 2000 + vzdálenost 50m		109 vymezení zóny havarijního plánování
	040 vzdálenost 50m od kraje lesa		113 hřbitov včetně OP
	044 vodní zdroj včetně OP		
	047 vodní útvar povrchových vod		
	050 záplavové území Q100 k datu 19.2.2015		
	051 aktivní zóna záplavového území k datu 19.2.2015		

\* jevy převzaté z ÚAP

NÁZEV VÝKRESU  
**[LIMITY V ÚZEMÍ]** VÝŘEZ 1

MĚŘÍTKO 1 : 10 000      DATUM 18.03.2015

FÁZE  
**DOPLŇUJÍCÍ PRŮZKUMY A ROZBORY**

ZPRACOVATEL  
 Fakulta architektury ČVUT Praha,  
 Tháškova 9, 160 00 Praha 6  
 +420 224 356 470

ZODPOVĚDNÝ PROJEKTANT  
 doc. Ing. arch. Michal Kohout

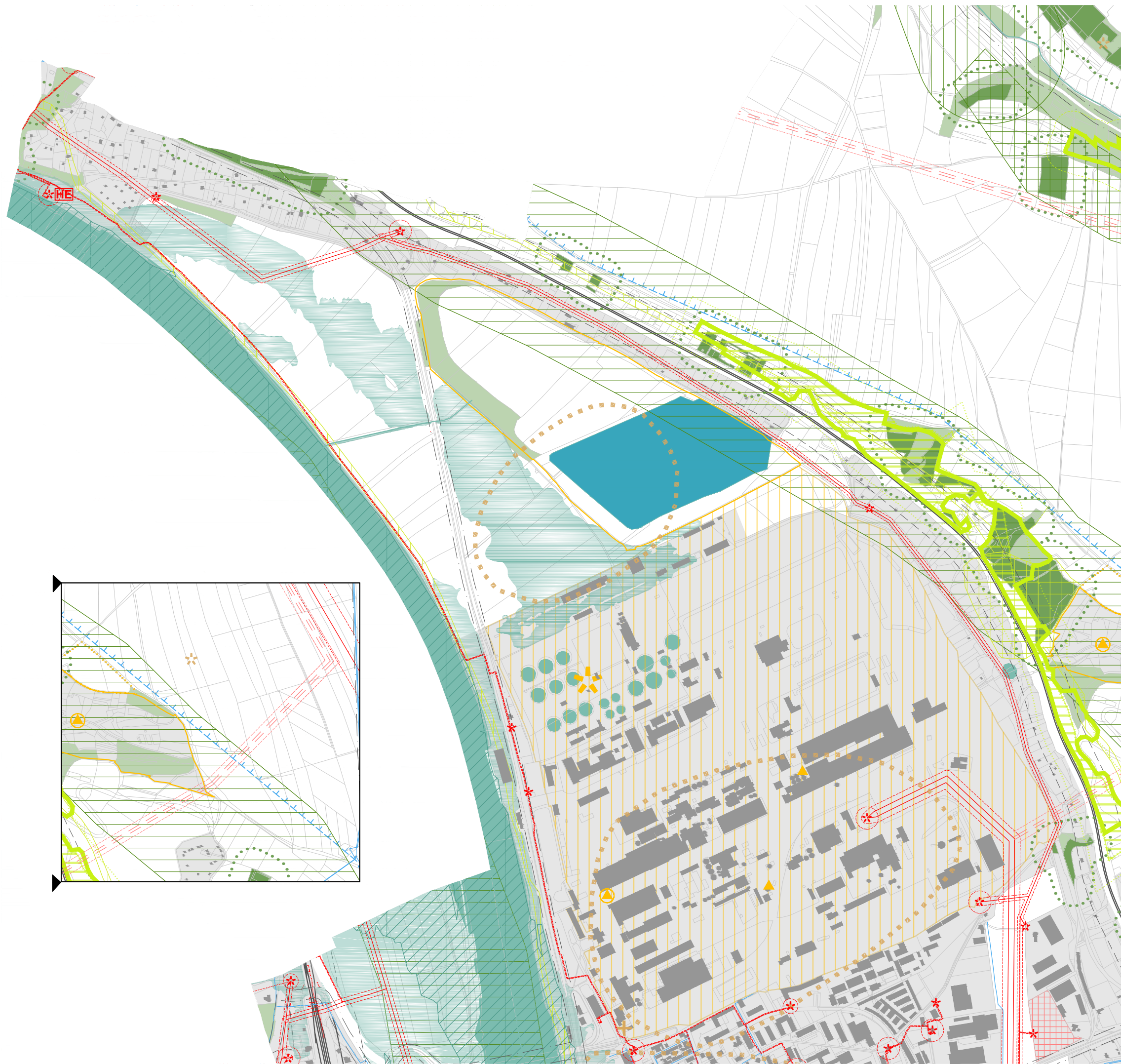
ARCHITEKTI  
 Ing. arch. Šárka Doležalová  
 Ing. arch. Jan Karásek  
 Ing. arch. Filip Tittl

VYPRACOVAL  
 bc. Lukáš Havelka

OBJEDNATEL  
 Město Štětí  
 Mírové náměstí 163, 411 08 Štětí  
 +420 416 859 315

**00** **DOPLŇUJÍCÍ PRŮZKUMY A ROZBORY**

ČÍSLO VÝKRESU **00-II-03a** MĚSTO



LEGENDA	
	hranice pozemků
	001 zastavěné území
	006 památková zóna
	008 nemovitá kulturní památka
	016 území s archeologickými nálezy
	021 ÚSES
	- lokální biocentrum USES
	- lokální biokoridor USES
	- reg. biocentrum USES
	- reg. biokoridor USES
	- nadreg. biokoridor USES
	023 les, dle KN / stávající dle skutečnosti
	026 CHKO - I. zóna
	CHKO - II. zóna
	CHKO - III. zóna
	CHKO - IV. zóna
	031 přírodní památka včetně OP
	032 památný strom
	034 NATURA 2000 + vzdálenost 50m
	040 vzdálenost 50m od kraje lesa
	044 vodní zdroj včetně OP
	047 vodní útvar povrchových vod
	050 záplavové území k datu 19.2.2015
	051 aktivní zóna záplavového území k datu 19.2.2015
	060 ložisko nerostných surovin
	066 odkaliště
	067 vodojem / přečerpávací stanice
	068 vodovodní síť
	069 čistírna odpadních vod stávající / návrh dle ÚP
	071 stávající / navrhovaná malá vodní elektrárna stávající
	072 elektrická stanice včetně OP
	073 vedení el. - nadzemní / podzemní, včetně OP
	074 vedení el. - nadzemní navrhované
	074 objekt zásobování plynem, včetně OP
	078 OP produktovodu
	084 objekty s nebezpečnými látkami zdroj znečištění / úz. ekologických rizik
	085 plocha pro nakládání s odpady, stáv. / návrh
	091 ochranné pásmo silnice
	092 II. a III. třídy
	094 žel. dráha celostátní včetně OP
	102 plocha pro vzlety a přistání
	109 vymezení zóny havarijního plánování
	113 hřbitov včetně OP

\* jevy převzaté z ÚAP

NÁZEV VÝKRESU  
**[LIMITY V ÚZEMÍ] VÝŘEZ 2**

MĚŘÍTKO 1 : 10 000      DATUM 18.03.2015

FÁZE  
**DOPLŇUJÍCÍ PRŮZKUMY A ROZBORY**

ZPRACOVATEL  
 Fakulta architektury ČVUT Praha,  
 Tháškova 9, 160 00 Praha 6  
 +420 224 356 470

ZODPOVĚDNÝ PROJEKTANT  
 doc. Ing. arch. Michal Kohout

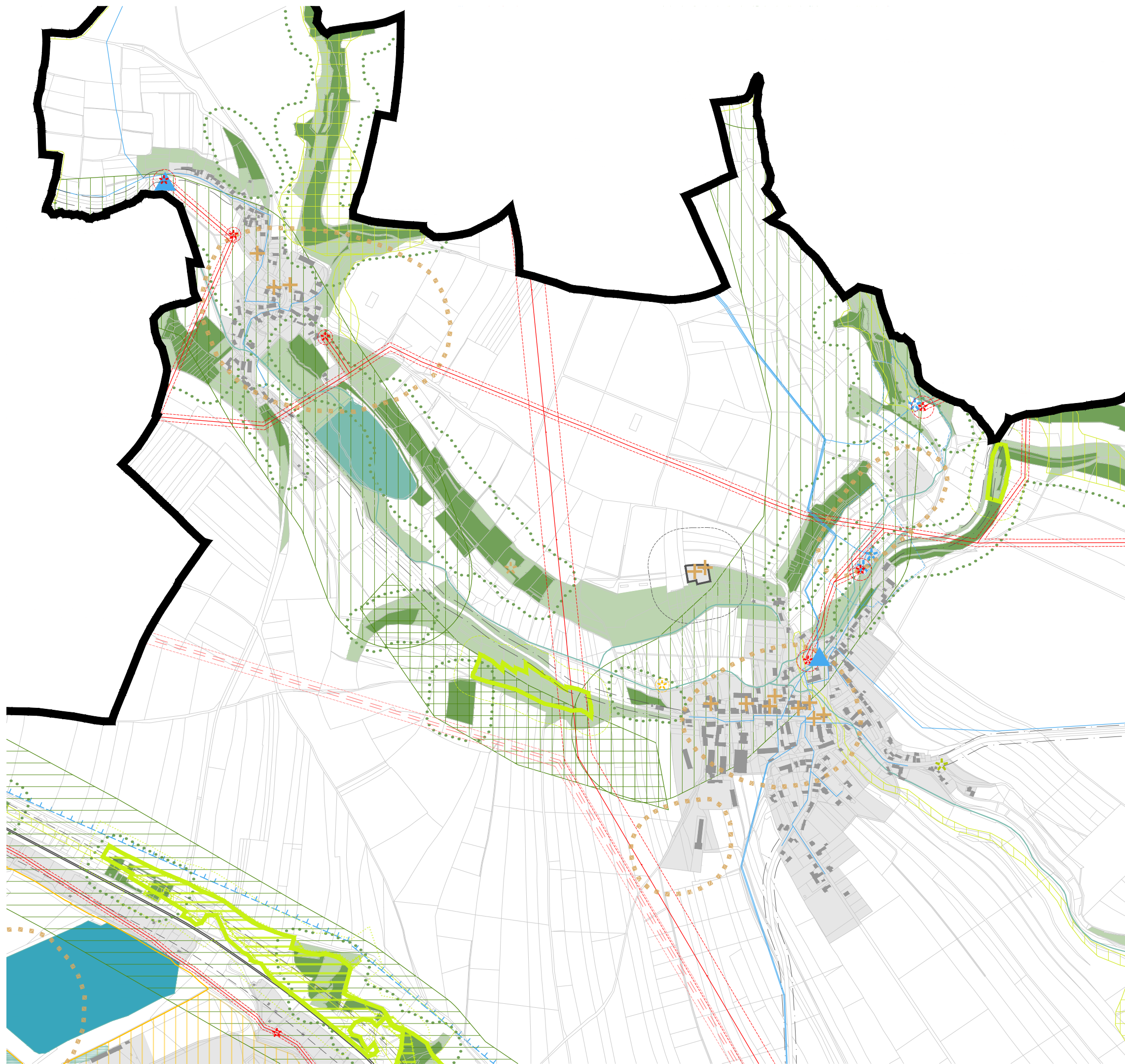
ARCHITEKTI  
 Ing. arch. Šárka Doležalová  
 Ing. arch. Jan Karásek  
 Ing. arch. Filip Tittl

VYPRACOVAL  
 bc. Lukáš Havelka

OBJEDNATEL  
 Město Štětí  
 Mírové náměstí 163, 411 08 Štětí  
 +420 416 859 315

**00 DOPLŇUJÍCÍ PRŮZKUMY A ROZBORY**

ČÍSLO VÝKRESU **00-II-03b MĚSTO**



LEGENDA	
	hranice pozemků
	001 zastavěné území
	006 památková zóna *
	008 nemovitá kulturní památka
	016 území s archeologickými nálezy *
	021 ÚSES *
	- lokální biocentrum ÚSES
	- lokální biokoridor ÚSES
	- reg. biocentrum ÚSES
	- reg. biokoridor ÚSES
	- nadreg. biokoridor les, dle KN / stávající
	023 les, dle skutečností
	026 CHKO - I. zóna *
	CHKO - II. zóna
	CHKO - III. zóna
	CHKO - IV. zóna
	031 přírodní památka včetně OP *
	032 památný strom *
	034 NATURA 2000 + vzdálenost 50m od kraje lesa
	040 vzdálenost 50m od kraje lesa
	044 vodní zdroj včetně OP *
	047 vodní útvar povrchových vod
	050 záplavové území k datu 19.2.2015
	051 aktivní zóna záplavového území k datu 19.2.2015
	060 ložisko nerostných surovin *
	066 odkaliště
	067 vodojem / přečerpávací stanice *
	068 vodovodní síť *
	069 čistírna odpadních vod stávající / návrh dle ÚP
	071 stávající / navrhovaná malá vodní elektrárna stávající
	072 elektrická stanice včetně OP *
	073 vedení el. - nadzemní / podzemní, včetně OP
	074 vedení el. - nadzemní navrhované
	074 objekt zásobování plynem, včetně OP *
	078 OP produktovodu
	084 objekty s nebezpečnými látkami zdroj znečištění / úz. ekologických rizik
	085 plocha pro nakládání s odpady, stáv. / návrh *
	091 ochranné pásmo silnice
	092 II. a III. třídy
	094 žel. dráha celostátní včetně OP *
	102 plocha pro vzlety a přistání *
	109 vymezení zóny havarijního plánování *
	113 hřbitov včetně OP

\* jevy převzaté z ÚAP

NÁZEV VÝKRESU  
**[LIMITY V ÚZEMÍ]** VÝŘEZ 3

MĚŘÍTKO 1 : 10 000      DATUM 18.03.2015

FÁZE  
**DOPLŇUJÍCÍ PRŮZKUMY A ROZBORY**

ZPRACOVATEL  
 Fakulta architektury ČVUT Praha,  
 Tháškova 9, 160 00 Praha 6  
 +420 224 356 470

ZODPOVĚDNÝ PROJEKTANT  
 doc. Ing. arch. Michal Kohout

ARCHITEKTI  
 Ing. arch. Šárka Doležalová  
 Ing. arch. Jan Karásek  
 Ing. arch. Filip Tittl

VYPRACOVAL  
 bc. Lukáš Havelka

OBJEDNATEL  
 Město Štětí  
 Mírové náměstí 163, 411 08 Štětí  
 +420 416 859 315

**00** **DOPLŇUJÍCÍ PRŮZKUMY A ROZBORY**

ČÍSLO VÝKRESU **00-II-03C** VESNICE



LEGENDA	
	hranice pozemků
	001 zastavěné území
	006 památková zóna
	008 nemovitá kulturní památka
	016 území s archeologickými nálezy
	021 ÚSES
	- lokální biocentrum ÚSES
	- lokální biokoridor ÚSES
	- reg. biocentrum ÚSES
	- reg. biokoridor ÚSES
	- nadreg. biokoridor les, dle KN / stávající dle skutečnosti
	023 les, dle KN / stávající dle skutečnosti
	026 CHKO - I. zóna
	CHKO - II. zóna
	CHKO - III. zóna
	CHKO - IV. zóna
	031 přírodní památka včetně OP
	032 památný strom
	034 NATURA 2000 + vzdálenost 50m
	040 vzdálenost 50m od kraje lesa
	044 vodní zdroj včetně OP
	047 vodní útvar povrchových vod
	050 záplavové území k datu 19.2.2015
	051 aktivní zóna záplavového území k datu 19.2.2015
	060 ložisko nerostných surovin
	066 odkaliště
	067 vodojem / přečerpávací stanice
	068 vodovodní síť
	069 čistírna odpadních vod stávající / návrh dle ÚP
	071 stávající / navrhovaná malá vodní elektrárna stávající
	072 elektrická stanice včetně OP
	073 vedení el. - nadzemní / podzemní, včetně OP
	074 vedení el. - nadzemní navrhované
	074 objekt zásobování plynem, včetně OP
	078 OP produktovodu
	084 objekty s nebezpečnými látkami zdroj znečištění / úz. ekologických rizik
	085 plocha pro nakládání s odpady, stáv. / návrh
	091 ochranné pásmo silnice
	092 II. a III. třídy
	094 žel. dráha celostátní včetně OP
	102 plocha pro vzlety a přistání
	109 vymezení zóny havarijního plánování
	113 hřbitov včetně OP

\* jevy převzaté z ÚAP

NÁZEV VÝKRESU  
**[LIMITY V ÚZEMÍ]** VÝŘEZ 4

MĚŘÍTKO 1 : 10 000      DATUM 18.03.2015

FÁZE  
**DOPLŇUJÍCÍ PRŮZKUMY A ROZBORY**

ZPRACOVATEL  
 Fakulta architektury ČVUT Praha,  
 Thákurova 9, 160 00 Praha 6  
 +420 224 356 470

ZODPOVĚDNÝ PROJEKTANT  
 doc. Ing. arch. Michal Kohout

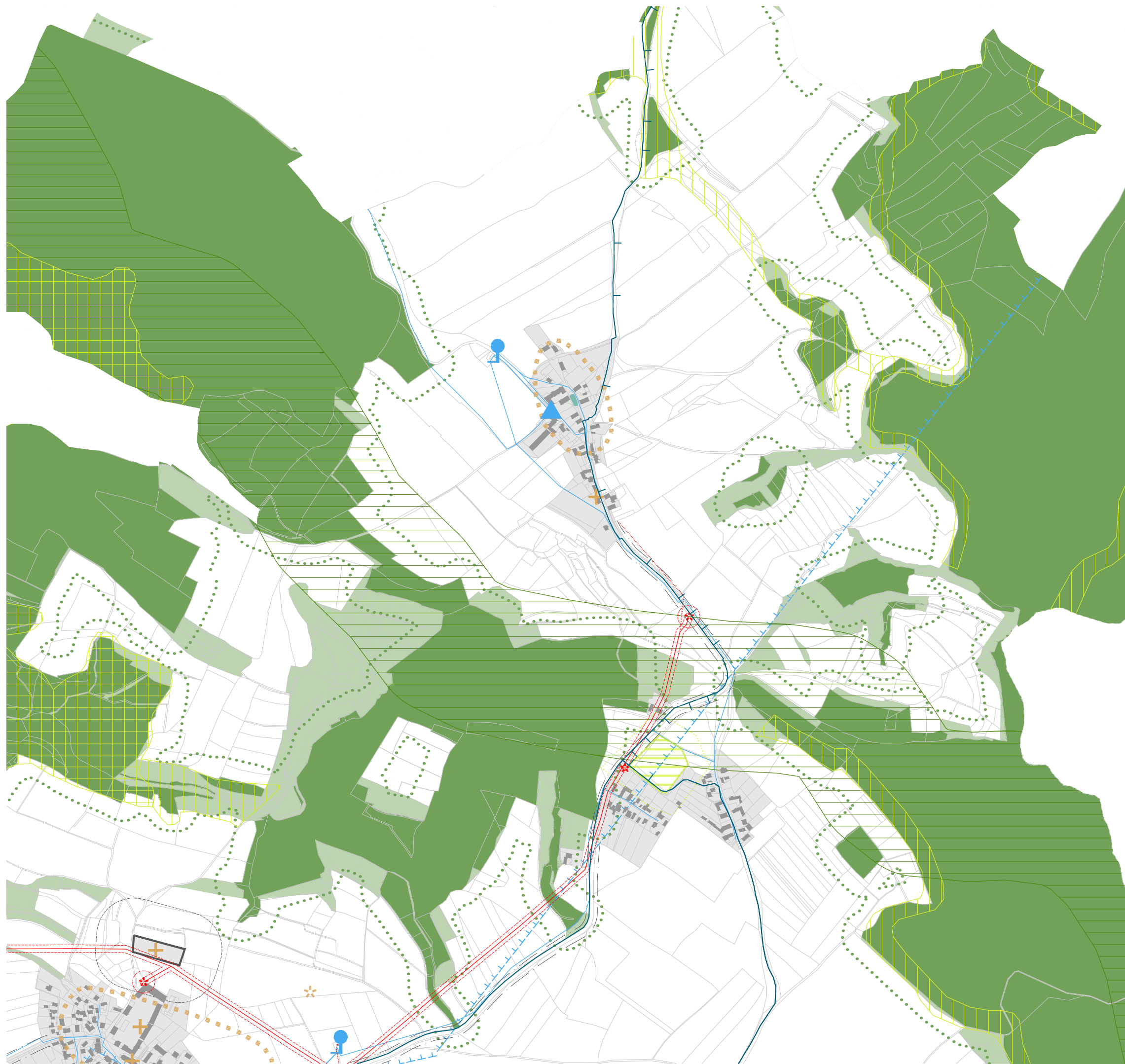
ARCHITEKTI  
 Ing. arch. Šárka Doležalová  
 Ing. arch. Jan Karásek  
 Ing. arch. Filip Tittl

VYPRACOVAL  
 bc. Lukáš Havelka

OBJEDNATEL  
 Město Štětí  
 Mírové náměstí 163, 411 08 Štětí  
 +420 416 859 315

**00** **DOPLŇUJÍCÍ PRŮZKUMY A ROZBORY**

ČÍSLO VÝKRESU **00-11-03d** VESNICE



LEGENDA			
	hranice pozemků		060 ložisko nerostných surovin
	001 zastavěné území		066 odkaliště
	006 památková zóna		067 vodojem / přečerpávací stanice
	008 nemovitá kulturní památka		068 vodovodní síť
	016 území s archeologickými nálezy		069 čistírna odpadních vod stávající / návrh dle ÚP
	021 ÚSES		071 stávající / navrhovaná malá vodní elektrárna stávající
	- lokální biocentrum ÚSES		072 elektrická stanice včetně OP
	- lokální biokoridor ÚSES		073 vedení el. - nadzemní / podzemní, včetně OP
	- reg. biocentrum ÚSES		074 objekt zásobování plynem, včetně OP
	- reg. biokoridor ÚSES		078 OP produktovodu
	- nadreg. biokoridor les, dle KN / stávající dle skutečnosti		084 objekty s nebezpečnými látkami zdroj znečištění / úz. ekologických rizik
	023 les, dle KN / stávající dle skutečnosti		085 plocha pro nakládání s odpady, stáv. / návrh
	026 CHKO - I. zóna		091 ochranné pásmo silnice
	CHKO - II. zóna		092 II. a III. třídy
	CHKO - III. zóna		094 žel. dráha celostátní včetně OP
	CHKO - IV. zóna		102 plocha pro vzlety a přistání
	031 přírodní památka včetně OP		109 vymezení zóny havarijního plánování
	032 památný strom		113 hřbitov včetně OP
	034 NATURA 2000 + vzdálenost 50m od kraje lesa		
	040 vzdálenost 50m od kraje lesa		
	044 vodní zdroj včetně OP		
	047 vodní útvar povrchových vod		
	050 záplavové území k datu 19.2.2015		
	051 aktivní zóna záplavového území k datu 19.2.2015		

\* jevy převzaté z ÚAP

NÁZEV VÝKRESU  
**[LIMITY V ÚZEMÍ]** VÝŘEZ 5

MĚŘÍTKO 1 : 10 000                      DATUM 18.03.2015

FÁZE  
**DOPLŇUJÍCÍ PRŮZKUMY A ROZBORY**

ZPRACOVATEL  
 Fakulta architektury ČVUT Praha,  
 Thákurova 9, 160 00 Praha 6  
 +420 224 356 470

ZODPOVĚDNÝ PROJEKTANT  
 doc. Ing. arch. Michal Kohout

ARCHITEKTI  
 Ing. arch. Šárka Doležalová  
 Ing. arch. Jan Karásek  
 Ing. arch. Filip Tittl

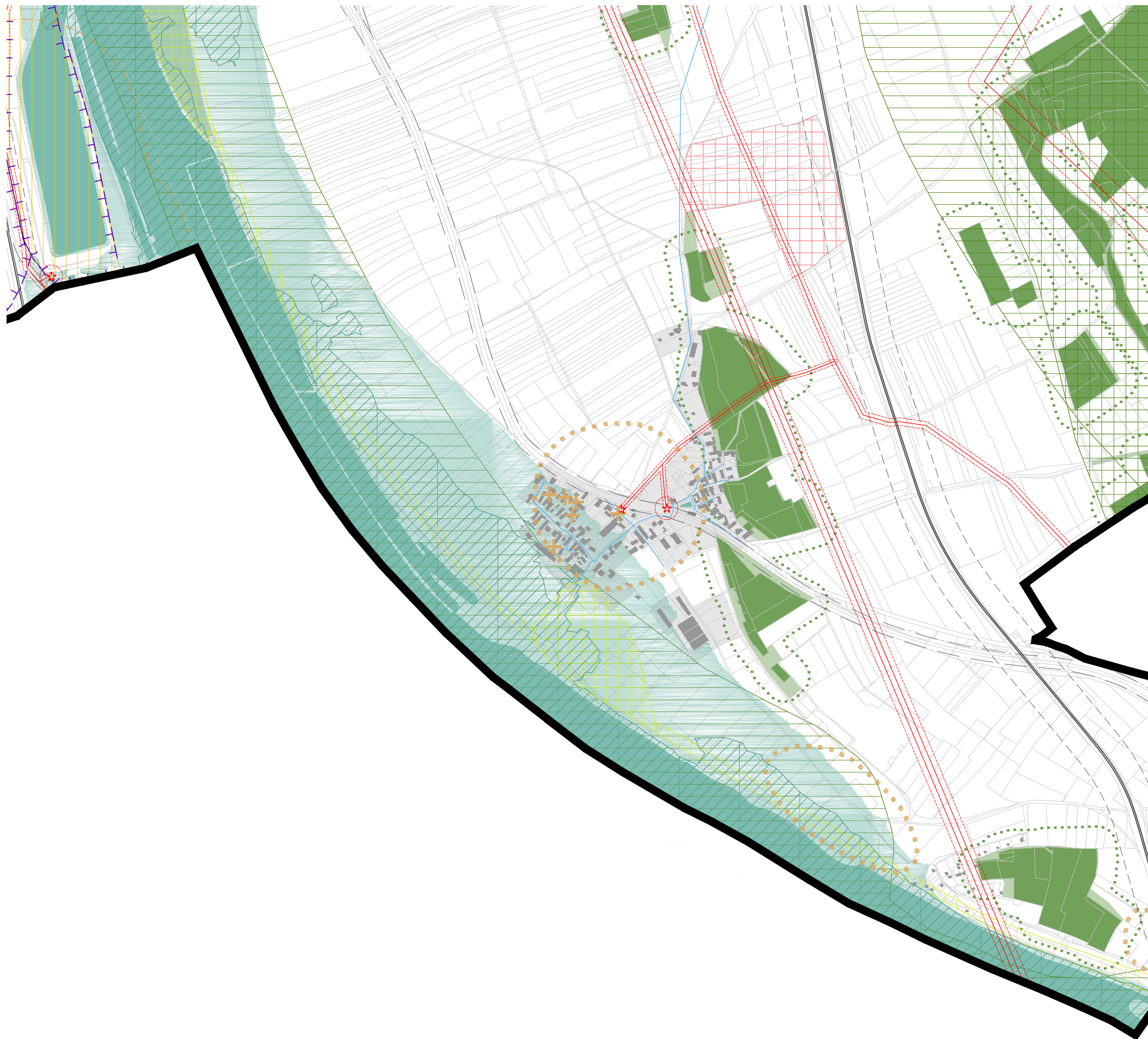
VYPRACOVAL  
 bc. Lukáš Havelka

OBJEDNATEL  
 Město Štětí  
 Mírové náměstí 163, 411 08 Štětí  
 +420 416 859 315

**00** **DOPLŇUJÍCÍ PRŮZKUMY A ROZBORY**

ČÍSLO VÝKRESU  
**00-II-03e VESNICE**





LEGENDA	
	hranice pozemků
	<b>001</b> zastavěné území
	<b>006</b> památková zóna
	<b>008</b> nemovitá kulturní památka
	<b>016</b> území s archeologickými nálezy
	<b>021</b> ÚSES * - lokální biocentrum ÚSES * - lokální biokoridor ÚSES * - reg. biocentrum ÚSES * - reg. biokoridor ÚSES * - nadreg. biokoridor les, dle KN / stávající
	<b>023</b> les, dle KN / stávající dle skutečnosti
	<b>026</b> CHKO - I. zóna
	CHKO - II. zóna
	CHKO - III. zóna
	CHKO - IV. zóna
	<b>031</b> přírodní památka včetně OP
	<b>032</b> památný strom
	<b>034</b> NATURA 2000 + vzdálenost 50m
	<b>040</b> vzdálenost 50m od kraje lesa
	<b>044</b> vodní zdroj včetně OP
	<b>047</b> vodní útvar povrchových vod
	<b>050</b> záplavové území k datu 19.2.2015
	<b>051</b> aktivní zóna záplavového území k datu 19.2.2015
	<b>060</b> ložisko nerostných surovin
	<b>066</b> odkaliště
	<b>067</b> vodojem / přečerpávací stanice
	<b>068</b> vodovodní síť
	<b>069</b> čistírna odpadních vod stávající / návrh dle ÚP
	<b>071</b> stávající / navrhovaná malá vodní elektrárna stávající
	<b>072</b> elektrická stanice včetně OP
	<b>073</b> vedení el. - nadzemní / podzemní, včetně OP
	vedení el. - nadzemní navrhované
	<b>074</b> objekt zásobování plynem, včetně OP
	<b>078</b> OP produktovodu
	<b>084</b> objekty s nebezpečnými látkami zdroj znečištění / úz. ekologických rizik
	<b>085</b> plocha pro nakládání s odpady, stáv. / návrh
	<b>091</b> ochranné pásmo silnice
	<b>092</b> II. a III. třídy
	<b>094</b> žel. dráha celostátní včetně OP
	<b>102</b> plocha pro vzlety a přistání
	<b>109</b> vymezení zóny havarijního plánování
	<b>113</b> hřbitov včetně OP

\* jevy převzaté z ÚAP

NÁZEV VÝKRESU  
**[LIMITY V ÚZEMÍ]** VÝŘEZ 6

MĚŘÍTKO  
1 : 10 000

DATUM  
18.03.2015

FÁZE  
**DOPLŇUJÍCÍ PRŮZKUMY A ROZBORY**

ZPRACOVATEL  
Fakulta architektury ČVUT Praha,  
Tháškova 9, 160 00 Praha 6  
+420 224 356 470

ZODPOVĚDNÝ PROJEKTANT  
doc. Ing. arch. Michal Kohout

ARCHITEKTI  
Ing. arch. Šárka Doležalová  
Ing. arch. Jan Karásek  
Ing. arch. Filip Tittl

VYPRACOVAL  
bc. Lukáš Havelka

OBJEDNATEL  
Město Štětí  
Mírové náměstí 163, 411 08 Štětí  
+420 416 859 315

**00** **DOPLŇUJÍCÍ PRŮZKUMY A ROZBORY**

ČÍSLO VÝKRESU  
**00-II-03f** VESNICE



LEGENDA			
	hranice pozemků		<b>060</b> ložisko nerostných surovin
	<b>001</b> zastavěné území		<b>066</b> odkaliště
	<b>006</b> památková zóna		<b>067</b> vodojem / přečerpávací stanice
	<b>008</b> nemovitá kulturní památka		<b>068</b> vodovodní síť
	<b>016</b> území s archeologickými nálezy		<b>069</b> čistírna odpadních vod
	<b>021</b> ÚSES - lokální biocentrum ÚSES		<b>071</b> stávající / návrh dle ÚP stávající / navrhovaná malá vodní elektrárna stávající
	- lokální biokoridor ÚSES		<b>072</b> elektrická stanice včetně OP
	- reg. biocentrum ÚSES		<b>073</b> vedení el. - nadzemní / podzemní, včetně OP
	- reg. biokoridor ÚSES		<b>074</b> objekt zásobování plynem, včetně OP
	- nadreg. biokoridor ÚSES		<b>078</b> OP produktovodu
	<b>023</b> les, dle KN / stávající dle skutečnosti		<b>084</b> objekty s nebezpečnými látkami zdroj znečištění / úz. ekologických rizik
	<b>026</b> CHKO - I. zóna		<b>085</b> plocha pro nakládání s odpady, stáv. / návrh
	CHKO - II. zóna		<b>091</b> ochranné pásmo silnice
	CHKO - III. zóna		<b>092</b> II. a III. třídy
	CHKO - IV. zóna		<b>094</b> žel. dráha celostátní včetně OP
	<b>031</b> přírodní památka včetně OP		<b>102</b> plocha pro vzlety a přistání
	<b>032</b> památný strom		<b>109</b> vymezení zóny havarijního plánování
	<b>034</b> NATURA 2000 + vzdálenost 50m		<b>113</b> hřbitov včetně OP
	<b>040</b> vzdálenost 50m od kraje lesa		
	<b>044</b> vodní zdroj včetně OP		
	<b>047</b> vodní útvar povrchových vod		
	<b>050</b> záplavové území k datu 19.2.2015		
	<b>051</b> aktivní zóna záplavového území k datu 19.2.2015		

\* jevy převzaté z ÚAP

NÁZEV VÝKRESU  
**[LIMITY V ÚZEMÍ] VÝŘEZ 7**

MĚŘÍTKO  
 1 : 10 000

DATUM  
 18.03.2015

FÁZE  
**DOPLŇUJÍCÍ PRŮZKUMY A ROZBORY**

ZPRACOVATEL  
 Fakulta architektury ČVUT Praha,  
 Tháškova 9, 160 00 Praha 6  
 +420 224 356 470

ZODPOVĚDNÝ PROJEKTANT  
 doc. Ing. arch. Michal Kohout

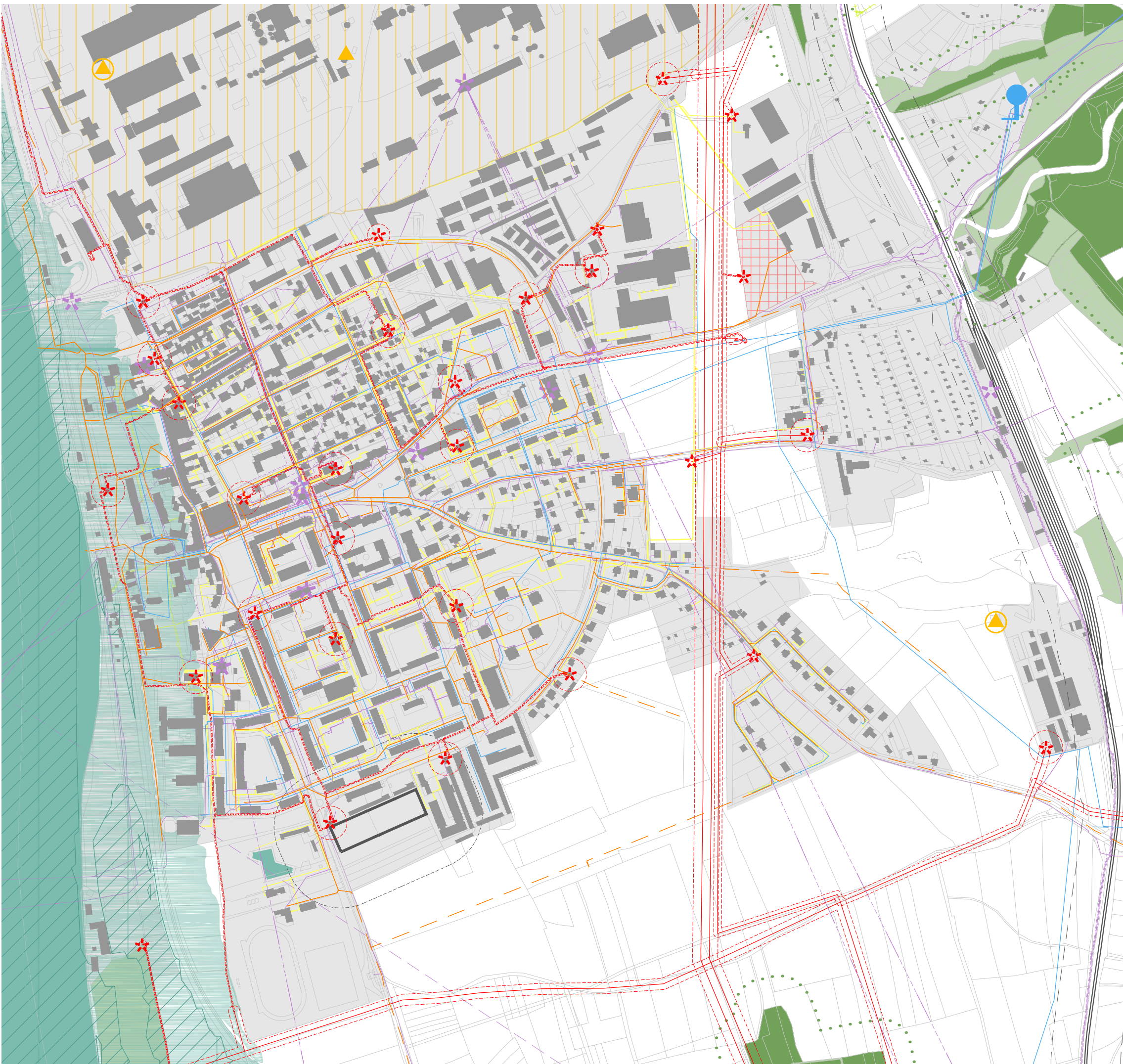
ARCHITEKTI  
 Ing. arch. Šárka Doležalová  
 Ing. arch. Jan Karásek  
 Ing. arch. Filip Tittl

VYPRACOVAL  
 bc. Lukáš Havelka

OBJEDNATEL  
 Město Štětí  
 Mírové náměstí 163, 411 08 Štětí  
 +420 416 859 315

**00** **DOPLŇUJÍCÍ PRŮZKUMY A ROZBORY**

ČÍSLO VÝKRESU  
**00-II-03g VESNICE**



**LEGENDA**

- hranice pozemků
- 001** zastavěné území
- 023** les, dle KN / stávající dle skutečnosti
- 040** vzdálenost 50m od kraje lesa
- 047** vodní útvar povrchových vod
- 050** záplavové území Q100 k datu 19.2.2015
- 051** aktivní zóna záplavového území k datu 19.2.2015
- 067** vodojem / přečerpávací stanice
- 068** vodovodní síť
- 069** čistírna odpadních vod stávající / navrhovaná
- 070** síť kanalizačních stok stávající / navrhované
- 071** fotovoltaická el. stávající / navrhovaná
- 072** elektrická stanice včetně OP
- 073** vedení el. - nadzemní / podzemní, včetně OP
- 080** teplovod
- 084** objekty s nebezpečnými látkami
- zdroj znečištění / úz. ekologických rizik
- 082** objekt kom. vedení
- komunikační vedení
- radioreleová trasa včetně OP
- 094** žel. dráha celostátní včetně OP
- 113** hřbitov včetně OP

\* jevy převzaté z ÚAP

NÁZEV VÝKRESU  
**[LIMITY V ÚZEMÍ - TI Štětí]**

MĚŘÍTKO 1 : 7 500                      DATUM 18.03.2015

FÁZE  
**DOPLŇUJÍCÍ PRŮZKUMY A ROZBORY**

ZPRACOVATEL  
 Fakulta architektury ČVUT Praha,  
 Tháškova 9, 160 00 Praha 6  
 +420 224 356 470

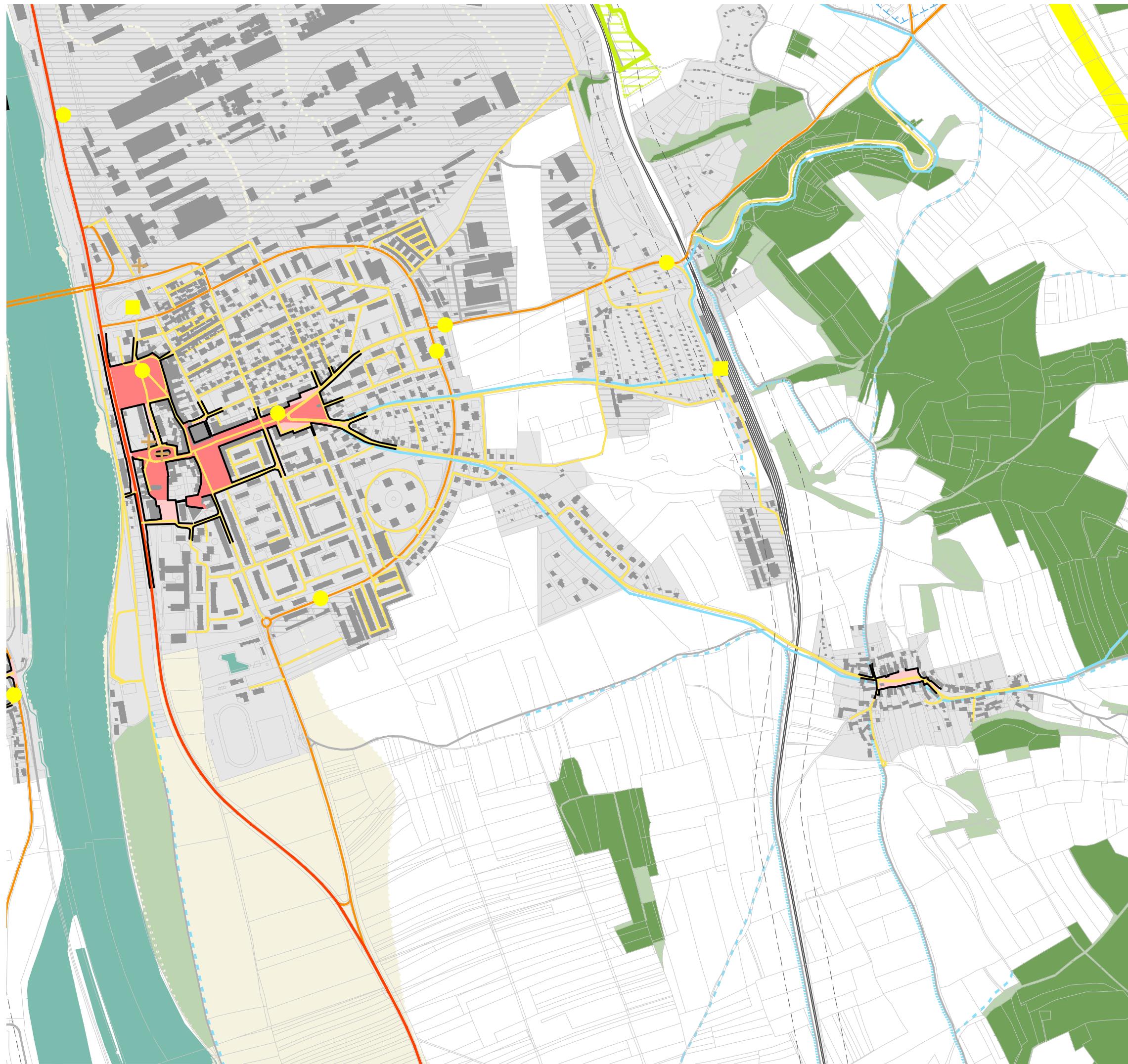
ZODPOVĚDNÝ PROJEKTANT  
 doc. Ing. arch. Michal Kohout

ARCHITEKTI  
 Ing. arch. Šárka Doležalová  
 Ing. arch. Jan Karásek  
 Ing. arch. Filip Tittl

VYPRACOVAL  
 bc. Lukáš Havelka

OBJEDNATEL  
 Město Štětí  
 Mírové náměstí 163, 411 08 Štětí  
 +420 416 859 315

**00 DOPLŇUJÍCÍ PRŮZKUMY A ROZBORY**



**LEGENDA**

	hranice pozemků		<b>094</b> žel. dráha celostátní včetně OP
	<b>001</b> zastavěné území		<b>102</b> plocha pro vzlety a přistání
	<b>002</b> plochy výroby		<b>106</b> značené turistické cesty
	<b>003</b> památková zóna		neudržované turistické cesty
	<b>008</b> nemovitá kulturní památka		propojení mimo turistické cesty
	<b>011</b> celoměstsky význ. veřejná prostranství		revitalizované turistické cesty
	lokální veřejná prostranství		<b>115</b> zastávky / nádraží
	<b>015</b> významná stavební dominanta		
	<b>020</b> významný výhledový bod		
	<b>023</b> les, dle KN / stávající dle skutečnosti		
	<b>026</b> CHKO - I. zóna		
	CHKO - II. zóna		
	CHKO - III. zóna		
	CHKO - IV. zóna		
	<b>031</b> přírodní památka včetně OP		
	<b>032</b> památný strom		
	<b>034</b> NATURA 2000 evr. významná lokalita		
	<b>041</b> BPEJ - 1. třída ochrany		
	<b>044</b> vodní zdroj včetně OP		
	<b>047</b> vodní útvar povrchových vod		
	<b>091</b> silnice II. třídy		
	<b>092</b> silnice III. třídy		
	<b>093</b> místní a účelové komunikace		

\* jevy převzaté z ÚAP

NÁZEV VÝKRESU  
**[HODNOTY V ÚZEMÍ]** VÝŘEZ 1

MĚŘÍTKO  
 1 : 10 000

DATUM  
 18.03.2015

FÁZE  
**DOPLŇUJÍCÍ PRŮZKUMY A ROZBORY**

ZPRACOVATEL  
 Fakulta architektury ČVUT Praha,  
 Thákurova 9, 160 00 Praha 6  
 +420 224 356 470

ZODPOVĚDNÝ PROJEKTANT  
 doc. Ing. arch. Michal Kohout

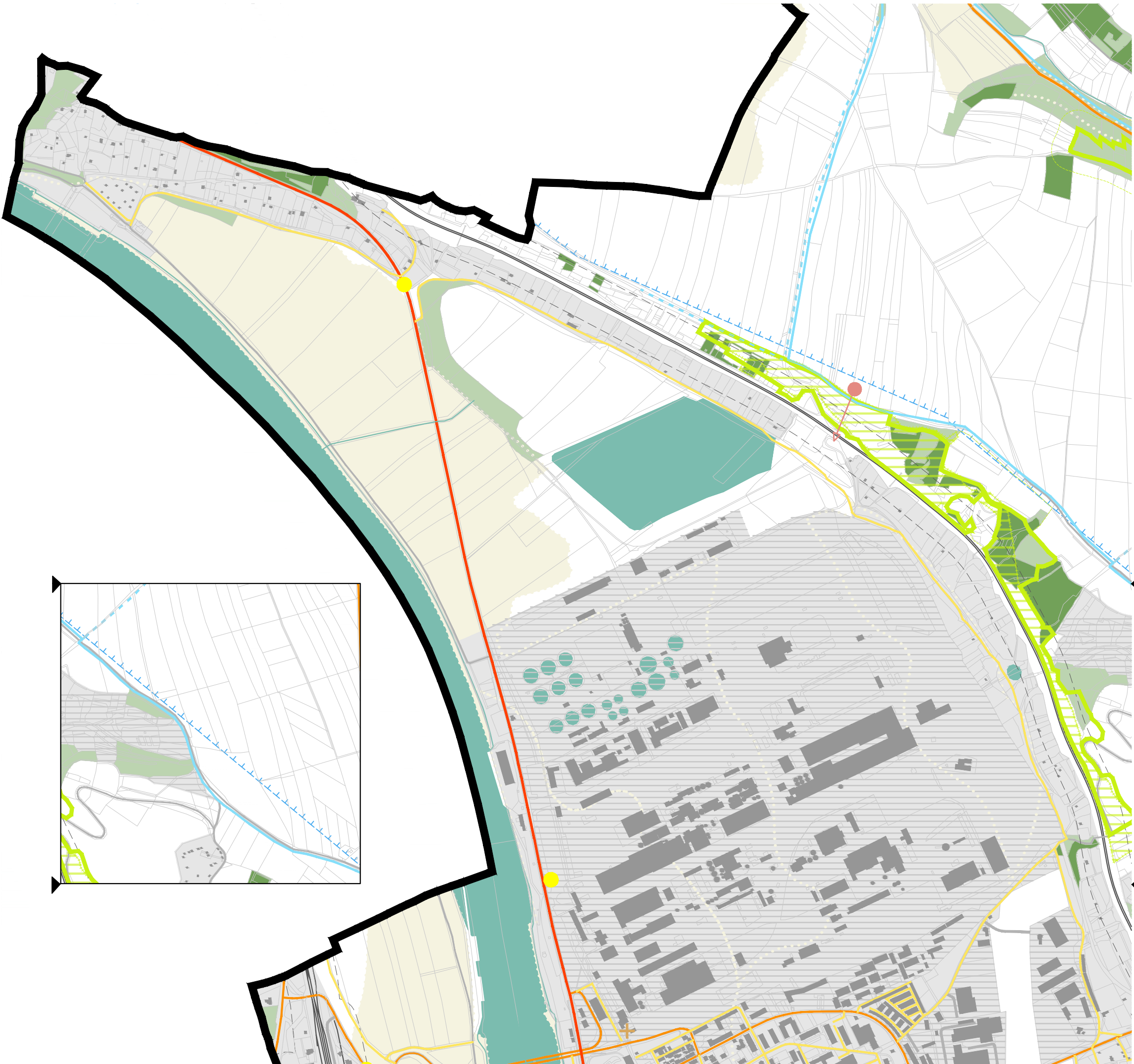
ARCHITEKTI  
 Ing. arch. Šárka Doležalová  
 Ing. arch. Jan Karásek  
 Ing. arch. Filip Tittl

VYPRACOVAL  
 bc. Lukáš Havelka

OBJEDNATEL  
 Město Štětí  
 Mírové náměstí 163, 411 08 Štětí  
 +420 416 859 315

**00** **DOPLŇUJÍCÍ PRŮZKUMY A ROZBORY**

ČÍSLO VÝKRESU  
**00-II-05a** MĚSTO



**LEGENDA**

	hranice pozemků		094 žel. dráha celostátní včetně OP
	001 zastavěné území		102 plocha pro vzlety a přistání
	002 plochy výroby		106 značené turistické cesty
	003 památková zóna		neudržované turistické cesty
	008 nemovitá kulturní památka		propojení mimo turistické cesty
	011 celoměstsky významné veřejné prostranství		revitalizované turistické cesty
	lokální veřejné prostranství		115 zastávky / nádraží
	015 významná stavební dominanta		
	020 významný výhledový bod		
	023 les, dle KN / stávající dle skutečnosti		
	026 CHKO - I. zóna		
	CHKO - II. zóna		
	CHKO - III. zóna		
	CHKO - IV. zóna		
	031 přírodní památka včetně OP		
	032 památný strom		
	034 NATURA 2000 evr. významná lokalita		
	041 BPEJ - 1. třída ochrany		
	044 vodní zdroj včetně OP		
	047 vodní útvar povrchových vod		
	091 silnice II. třídy		
	092 silnice III. třídy		
	093 místní a účelové komunikace		

\* jevy převzaté z ÚAP

NÁZEV VÝKRESU  
**[HODNOTY V ÚZEMÍ] VÝŘEZ 2**

MĚŘÍTKO 1 : 10 000      DATUM 18.03.2015

FÁZE  
**DOPLŇUJÍCÍ PRŮZKUMY A ROZBORY**

ZPRACOVATEL  
 Fakulta architektury ČVUT Praha,  
 Tháškova 9, 160 00 Praha 6  
 +420 224 356 470

ZODPOVĚDNÝ PROJEKTANT  
 doc. Ing. arch. Michal Kohout

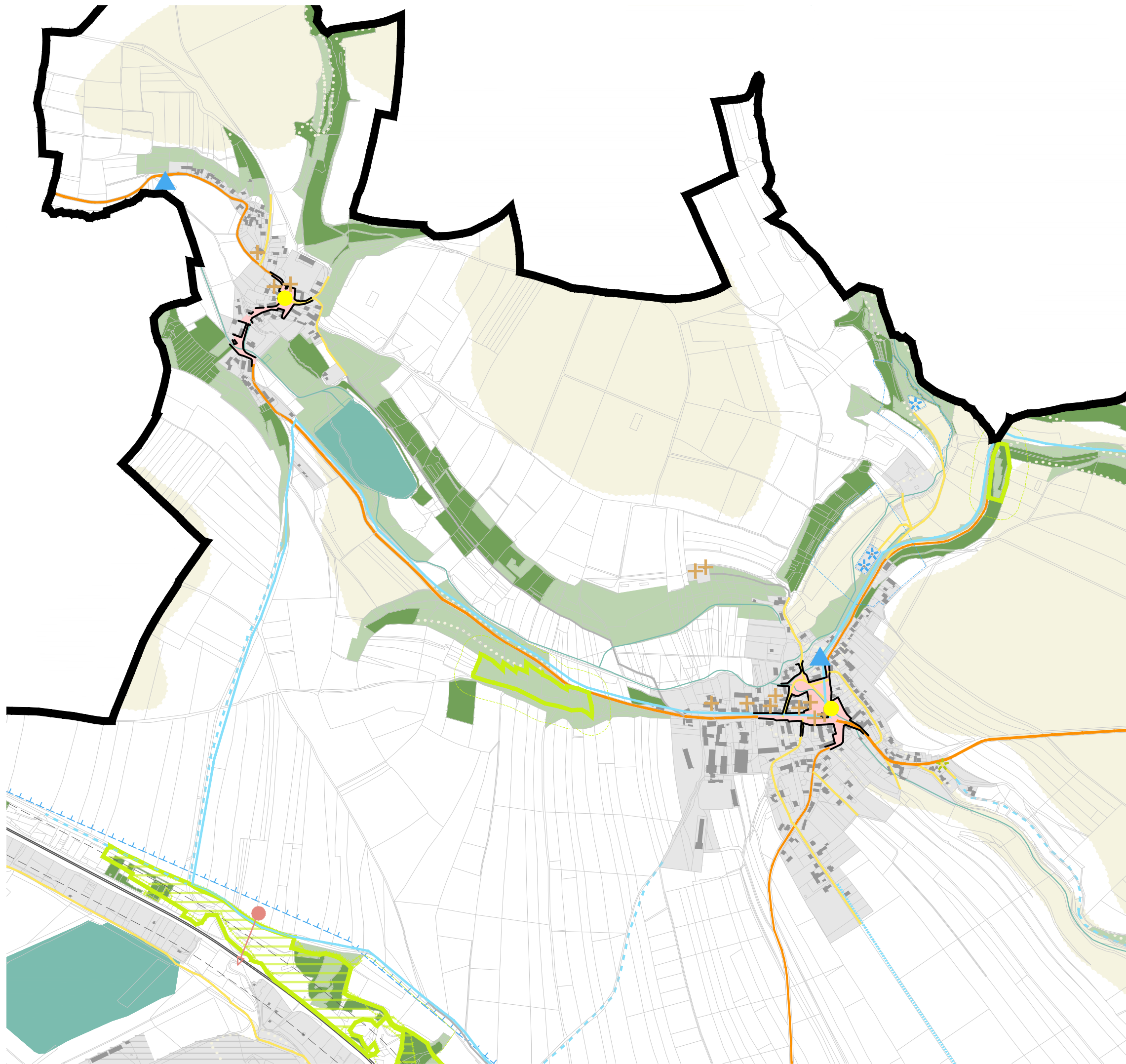
ARCHITEKTI  
 Ing. arch. Šárka Doležalová  
 Ing. arch. Jan Karásek  
 Ing. arch. Filip Tittel

VYPRACOVAL  
 bc. Lukáš Havelka

OBJEDNATEL  
 Město Štětí  
 Mírové náměstí 163, 411 08 Štětí  
 +420 416 859 315

**00 DOPLŇUJÍCÍ PRŮZKUMY A ROZBORY**

ČÍSLO VÝKRESU  
**00-II-05b MĚSTO**



LEGENDA			
	hranice pozemků		094 žel. dráha celostátní včetně OP
	001 zastavěné území		102 plocha pro vzlety a přistání
	002 plochy výroby		106 značené turistické cesty
	003 památková zóna		neudržované turistické cesty
	008 nemovitá kulturní památka		propojení mimo turistické cesty
	011 celoměstsky význ. veřejná prostranství		revitalizované turistické cesty
	lokální veřejná prostranství		115 zastávky / nádraží
	015 významná stavební dominanta		
	020 významný výhledový bod		
	023 les, dle KN / stávající dle skutečnosti		
	026 CHKO - I. zóna		
	CHKO - II. zóna		
	CHKO - III. zóna		
	CHKO - IV. zóna		
	031 přírodní památka včetně OP		
	032 památný strom		
	034 NATURA 2000 evr. významná lokalita		
	041 BPEJ - 1. třída ochrany		
	044 vodní zdroj včetně OP		
	047 vodní útvar povrchových vod		
	091 silnice II. třídy		
	092 silnice III. třídy		
	093 místní a účelové komunikace		

\* jevy převzaté z ÚAP

NÁZEV VÝKRESU  
**[HODNOTY V ÚZEMÍ] VÝŘEZ 3**

MĚŘÍTKO  
 1 : 10 000

DATUM  
 18.03.2015

FÁZE  
**DOPLŇUJÍCÍ PRŮZKUMY A ROZBORY**

ZPRACOVATEL  
 Fakulta architektury ČVUT Praha,  
 Thákurova 9, 160 00 Praha 6  
 +420 224 356 470

ZODPOVĚDNÝ PROJEKTANT  
 doc. Ing. arch. Michal Kohout

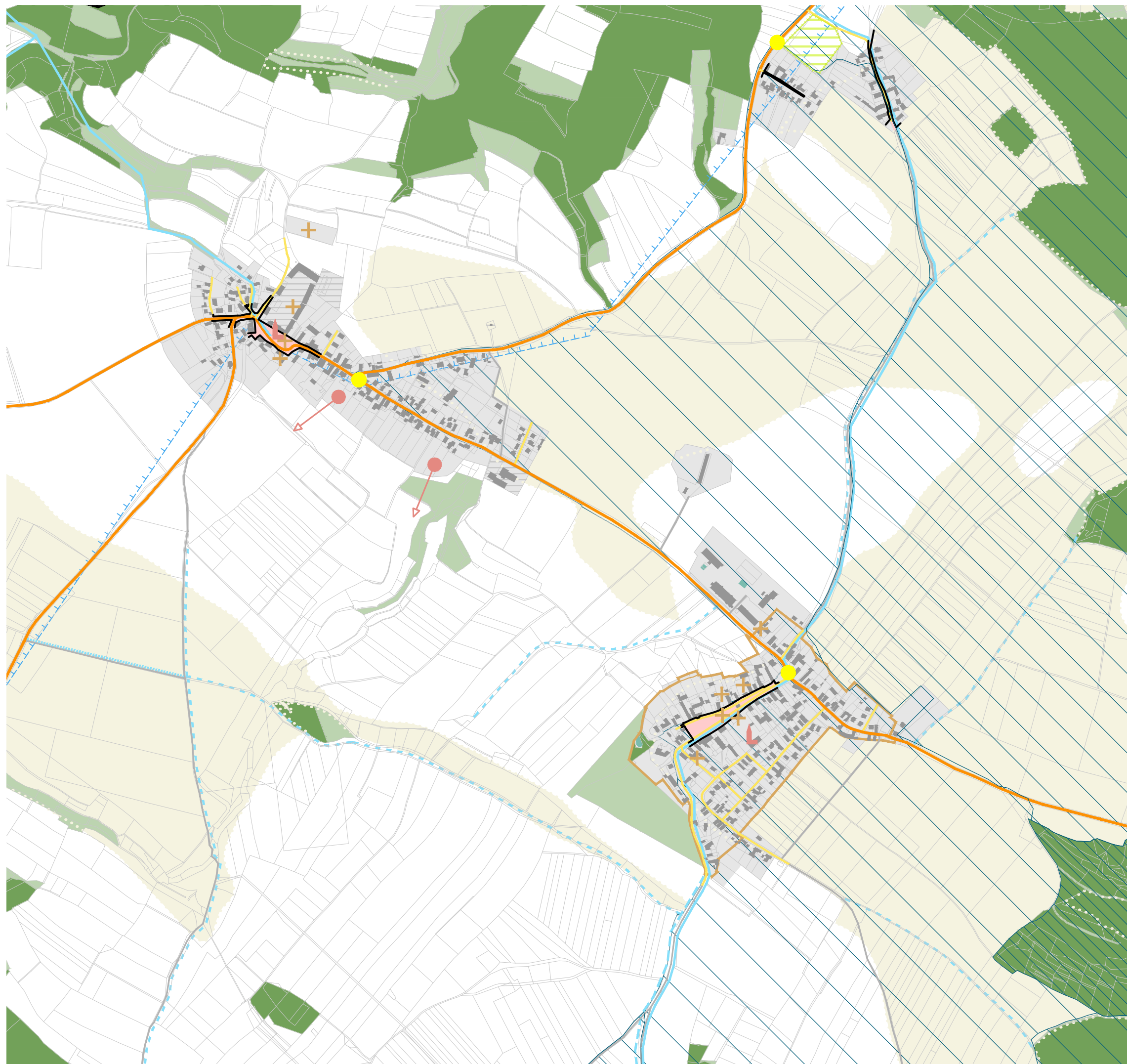
ARCHITEKTI  
 Ing. arch. Šárka Doležalová  
 Ing. arch. Jan Karásek  
 Ing. arch. Filip Tittl

VYPRACOVAL  
 bc. Lukáš Havelka

OBJEDNATEL  
 Město Štětí  
 Mírové náměstí 163, 411 08 Štětí  
 +420 416 859 315

**00 DOPLŇUJÍCÍ PRŮZKUMY A ROZBORY**

ČÍSLO VÝKRESU  
**00-II-05C VESNICE**



**LEGENDA**

	hranice pozemků		094 železnice celostátní včetně OP
	001 zastavěné území		102 plocha pro vzlety a přistání
	002 plochy výroby		106 značené turistické cesty
	003 památková zóna *		neudržované turistické cesty
	008 nemovitá kulturní památka		propojení mimo turistické cesty
	011 celoměstsky významné veřejné prostranství		revitalizované turistické cesty
	lokální veřejné prostranství		115 zastávky / nádraží
	015 významná stavební dominanta		
	020 významný výhledový bod		
	023 les, dle KN / stávající dle skutečnosti		
	026 CHKO - I. zóna *		
	CHKO - II. zóna		
	CHKO - III. zóna		
	CHKO - IV. zóna		
	031 přírodní památka včetně OP		
	032 památný strom *		
	034 NATURA 2000 evr. významná lokalita *		
	041 BPEJ - 1. třída ochrany		
	044 vodní zdroj včetně OP *		
	047 vodní útvar povrchových vod		
	091 silnice II. třídy		
	092 silnice III. třídy		
	093 místní a účelové komunikace		

\* jevy převzaté z ÚAP

NÁZEV VÝKRESU  
**[HODNOTY V ÚZEMÍ] VÝŘEZ 4**

MĚŘÍTKO 1 : 10 000      DATUM 18.03.2015

FÁZE  
**DOPLŇUJÍCÍ PRŮZKUMY A ROZBORY**

ZPRACOVATEL  
 Fakulta architektury ČVUT Praha,  
 Thákurova 9, 160 00 Praha 6  
 +420 224 356 470

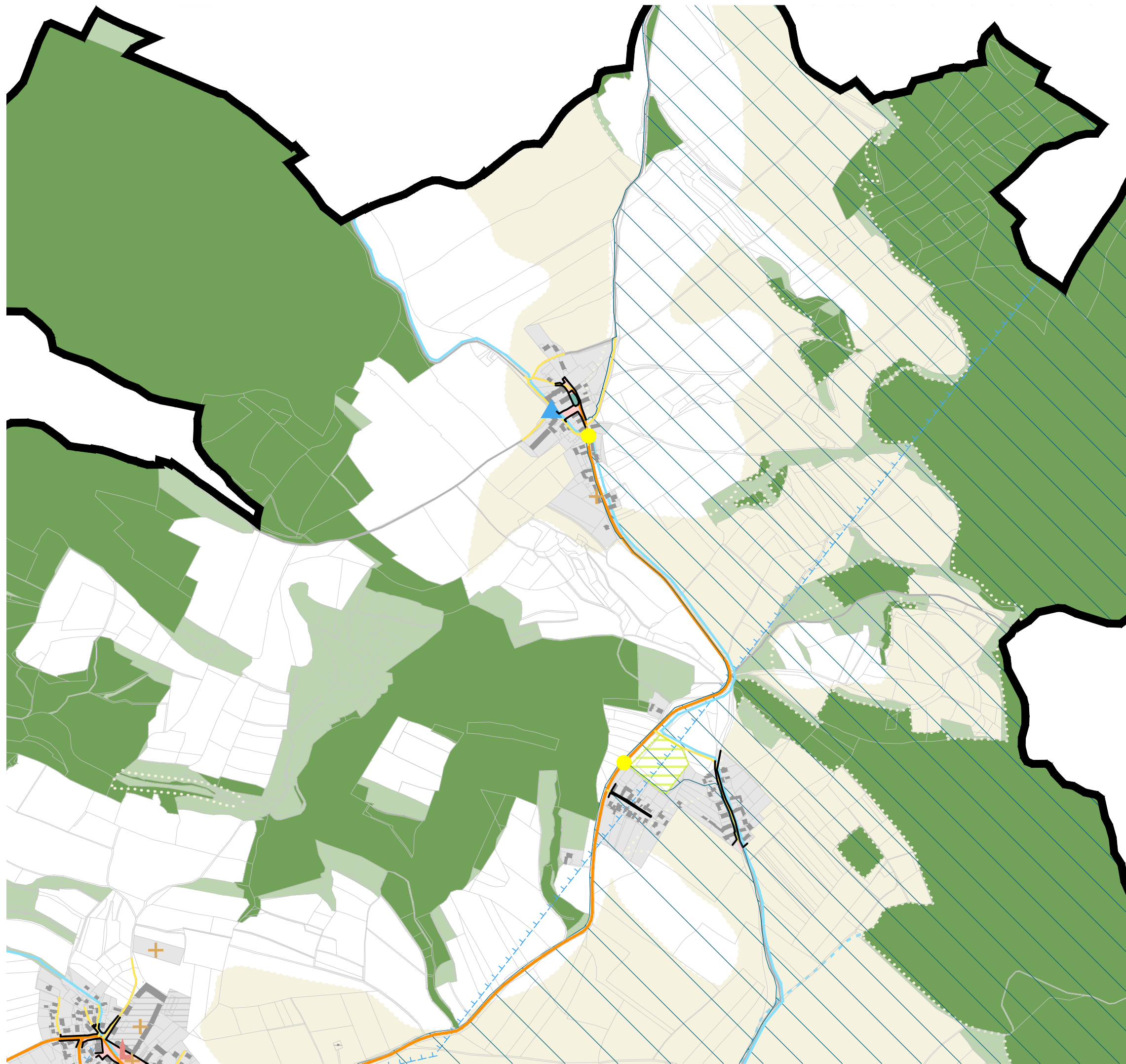
ZODPOVĚDNÝ PROJEKTANT  
 doc. Ing. arch. Michal Kohout

ARCHITEKTI      VYPRACOVAL  
 Ing. arch. Šárka Doležalová      bc. Lukáš Havelka  
 Ing. arch. Jan Karásek  
 Ing. arch. Filip Tittl

OBJEDNATEL  
 Město Štětí  
 Mírové náměstí 163, 411 08 Štětí  
 +420 416 859 315

**00 DOPLŇUJÍCÍ PRŮZKUMY A ROZBORY**

ČÍSLO VÝKRESU  
**00-II-05d VESNICE**



LEGENDA			
	hranice pozemků		094 žel. dráha celostátní včetně OP
	001 zastavěné území		102 plocha pro vzlety a přistání
	002 plochy výroby		106 značené turistické cesty
	003 památková zóna		neudržované turistické cesty
	008 nemovitá kulturní památka		propojení mimo turistické cesty
	011 celoměstsky významné veřejné prostranství		revitalizované turistické cesty
	lokální veřejné prostranství		115 zastávky / nádraží
	015 významná stavební dominanta		
	020 významný výhledový bod		
	023 les, dle KN / stávající dle skutečnosti		
	026 CHKO - I. zóna		
	CHKO - II. zóna		
	CHKO - III. zóna		
	CHKO - IV. zóna		
	031 přírodní památka včetně OP		
	032 památný strom		
	034 NATURA 2000 evr. významná lokalita		
	041 BPEJ - 1. třída ochrany		
	044 vodní zdroj včetně OP		
	047 vodní útvar povrchových vod		
	091 silnice II. třídy		
	092 silnice III. třídy		
	093 místní a účelové komunikace		

\* jevy převzaté z ÚAP

NÁZEV VÝKRESU  
**[HODNOTY V ÚZEMÍ]** VÝŘEZ 5

MĚŘÍTKO 1 : 10 000      DATUM 18.03.2015

FÁZE  
**DOPLŇUJÍCÍ PRŮZKUMY A ROZBORY**

ZPRACOVATEL  
 Fakulta architektury ČVUT Praha,  
 Thákurova 9, 160 00 Praha 6  
 +420 224 356 470

ZODPOVĚDNÝ PROJEKTANT  
 doc. Ing. arch. Michal Kohout

ARCHITEKTI  
 Ing. arch. Šárka Doležalová  
 Ing. arch. Jan Karásek  
 Ing. arch. Filip Tittl

VYPRACOVAL  
 bc. Lukáš Havelka

OBJEDNATEL  
 Město Štětí  
 Mírové náměstí 163, 411 08 Štětí  
 +420 416 859 315

**00** **DOPLŇUJÍCÍ PRŮZKUMY A ROZBORY**

ČÍSLO VÝKRESU  
**00-II-05e VESNICE**





LEGENDA	
	hranice pozemků
	001 zastavěné území
	002 plochy výroby
	003 památková zóna *
	008 nemovitá kulturní památka
	011 celoměstský význ. veřejná prostranství
	lokální veřejná prostranství
	015 významná stavební dominanta
	020 významný výhledový bod
	023 les, dle KN / stávající dle skutečnosti
	026 CHKO - I. zóna *
	CHKO - II. zóna
	CHKO - III. zóna
	CHKO - IV. zóna
	031 přírodní památka včetně OP
	032 památný strom *
	034 NATURA 2000 evr. významná lokalita *
	041 BPEJ - 1. třída ochrany
	044 vodní zdroj včetně OP *
	047 vodní útvar povrchových vod
	091 silnice II. třídy
	092 silnice III. třídy
	093 místní a účelové komunikace
	094 žel. dráha celostátní včetně OP *
	102 plocha pro vzlety a přistání *
	106 značené turistické cesty
	neudržované turistické cesty
	propojení mimo turistické cesty
	revitalizované turistické cesty
	115 zastávky / nádraží

\* jevy převzaté z ÚAP

NÁZEV VÝKRESU  
**[HODNOTY V ÚZEMÍ] VÝŘEZ 6**

MĚŘÍTKO 1 : 10 000      DATUM 18.03.2015

FÁZE  
**DOPLŇUJÍCÍ PRŮZKUMY A ROZBORY**

ZPRACOVATEL  
 Fakulta architektury ČVUT Praha,  
 Tháškova 9, 160 00 Praha 6  
 +420 224 356 470

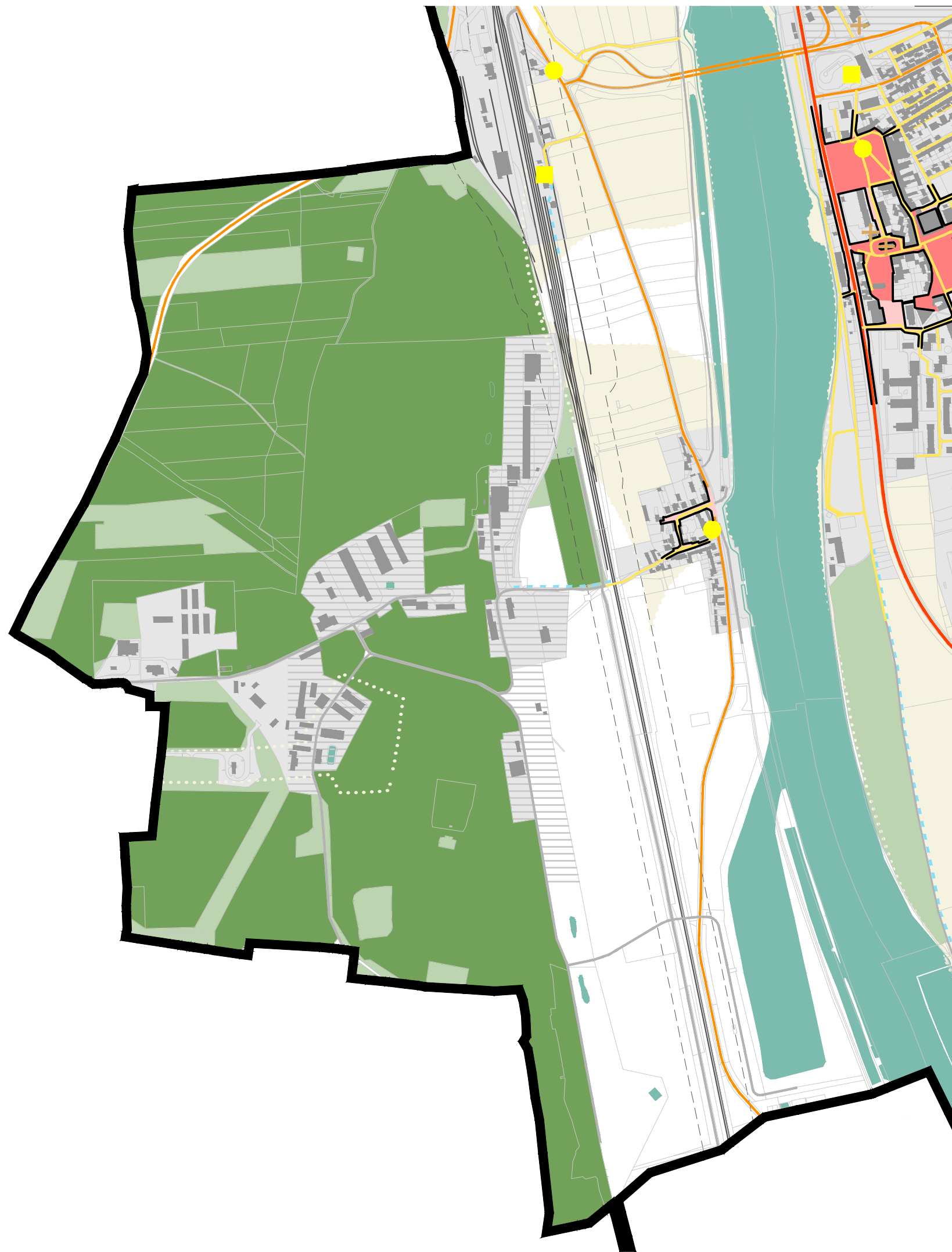
ZODPOVĚDNÝ PROJEKTANT  
 doc. Ing. arch. Michal Kohout

ARCHITEKTI      VYPRACOVAL  
 Ing. arch. Šárka Doležalová      bc. Lukáš Havelka  
 Ing. arch. Jan Karásek  
 Ing. arch. Filip Tittl

OBJEDNATEL  
 Město Štětí  
 Mírové náměstí 163, 411 08 Štětí  
 +420 416 859 315

**00 DOPLŇUJÍCÍ PRŮZKUMY A ROZBORY**

ČÍSLO VÝKRESU  
**00-II-05f VESNICE**



LEGENDA			
	hranice pozemků		094 žel. dráha celostátní včetně OP *
	001 zastavěné území		102 plocha pro vzlety a přistání *
	002 plochy výroby		106 značené turistické cesty
	003 památková zóna *		neudržované turistické cesty
	008 nemovitá kulturní památka		propojení mimo turistické cesty
	011 celoměstsky významné veřejné prostranství		revitalizované turistické cesty
	lokální veřejné prostranství		115 zastávky / nádraží
	015 významná stavební dominanta		
	020 významný výhledový bod		
	023 les, dle KN / stávající dle skutečnosti		
	026 CHKO - I. zóna *		
	CHKO - II. zóna		
	CHKO - III. zóna		
	CHKO - IV. zóna		
	031 přírodní památka včetně OP		
	032 památný strom *		
	034 NATURA 2000 evr. významná lokalita *		
	041 BPEJ - 1. třída ochrany		
	044 vodní zdroj včetně OP *		
	047 vodní útvar povrchových vod		
	091 silnice II. třídy		
	092 silnice III. třídy		
	093 místní a účelové komunikace		

\* jevy převzaté z ÚAP

NÁZEV VÝKRESU  
**[HODNOTY V ÚZEMÍ]** VÝŘEZ 7

MĚŘÍTKO  
 1 : 10 000

DATUM  
 18.03.2015

FÁZE  
**DOPLŇUJÍCÍ PRŮZKUMY A ROZBORY**

ZPRACOVATEL  
 Fakulta architektury ČVUT Praha,  
 Tháškova 9, 160 00 Praha 6  
 +420 224 356 470

ZODPOVĚDNÝ PROJEKTANT  
 doc. Ing. arch. Michal Kohout

ARCHITEKTI  
 Ing. arch. Šárka Doležalová  
 Ing. arch. Jan Karásek  
 Ing. arch. Filip Tittl

VYPRACOVAL  
 bc. Lukáš Havelka

OBJEDNATEL  
 Město Štětí  
 Mírové náměstí 163, 411 08 Štětí  
 +420 416 859 315

**00** **DOPLŇUJÍCÍ  
 PRŮZKUMY A ROZBORY**

ČÍSLO VÝKRESU

**00-II-05g VESNICE**



**LEGENDA**

- zastavěné území
- hranice pozemků

**PODLAŽNOST**

- 0,5p - boudy, chaty, přístavky a drobné tech. stavby
- 1p
- 1-2p - haly, hospodářské stavby
- 1-2p - rodinné domy
- 2p
- 3p
- 4p
- 5p
- 8p
- 9p

**STAVEBNÍ A ULIČNÍ ČÁRY**

- stavební čára
- stavební čára
- stavební čára
- stavební čára
- stavební čára
- stavební čára
- stavební blok uzavřený
- stavební blok otevřený
- nestavební blok uzavřený
- nestavební blok otevřený

**VYSVĚTLENÍ**

- požadované
- přípustné
- nepřípustné

**zarovnání**

- 
- 
- 
- 
- 

**přerušitelnost**

- ✕
- 
- 
- 
- 

NÁZEV VÝKRESU  
**[BLOKY - uliční a stavební čáry]**

VÝREZ: Štětí 1

MĚŘÍTKO 1 : 2 500

DATUM 18.03.2015

FÁZE  
**DOPLŇUJÍCÍ PRŮZKUMY A ROZBORY**

ZPRACOVATEL  
 Fakulta architektury ČVUT Praha,  
 Thákurova 9, 160 00 Praha 6  
 +420 224 356 470

ZODPOVĚDNÝ PROJEKTANT  
 doc. Ing. arch. Michal Kohout

ARCHITEKTI  
 Ing. arch. Šárka Doležalová  
 Ing. arch. Jan Karásek  
 Ing. arch. Filip Tittl

VYPRACOVAL  
 bc. Lukáš Havelka

OBJEDNATEL  
 Město Štětí  
 Mírové náměstí 163, 411 08 Štětí  
 +420 416 859 315

**00** **DOPLŇUJÍCÍ PRŮZKUMY A ROZBORY**

ČÍSLO VÝKRESU **00-III-06a** **DETAIL**



**LEGENDA**

- zastavěné území
- hranice pozemků
- PODLAŽNOST**
- 0,5p - boudy, chaty, přístavky a drobné tech. stavby
- 1p
- 1-2p - haly, hospodářské stavby
- 1-2p - rodinné domy
- 2p
- 3p
- 4p
- 5p
- 8p
- 9p
- STAVEBNÍ A ULIČNÍ ČÁRY**
- stavební čára
- stavební čára
- stavební čára
- stavební čára
- stavební čára
- stavební čára
- stavební blok uzavřený
- stavební blok otevřený
- nestavební blok uzavřený
- nestavební blok otevřený

**VYSVĚTLENÍ**

- požadované
- přípustné
- nepřípustné

**zarovnání**

- 
- 
- 
- 
- 
- 
- 
- 

**přerušitelnost**

- ✕
- ✕
- ✕
- ✕
- ✕
- ✕
- ✕
- ✕

NÁZEV VÝKRESU  
**[BLOKY - uliční a stavební čáry]**  
 VÝŘEZ: Štětí 2

MĚŘÍTKO  
 1 : 2 500

DATUM  
 18.03.2015

FÁZE  
**DOPLŇUJÍCÍ PRŮZKUMY A ROZBORY**

ZPRACOVATEL  
 Fakulta architektury ČVUT Praha,  
 Tháškova 9, 160 00 Praha 6  
 +420 224 356 470

ZODPOVĚDNÝ PROJEKTANT  
 doc. Ing. arch. Michal Kohout

ARCHITEKTI  
 Ing. arch. Šárka Doležalová  
 Ing. arch. Jan Karásek  
 Ing. arch. Filip Tittl

VYPRACOVAL  
 bc. Lukáš Havelka

OBJEDNATEL  
 Město Štětí  
 Mírové náměstí 163, 411 08 Štětí  
 +420 416 859 315

**00** **DOPLŇUJÍCÍ PRŮZKUMY A ROZBORY**

ČÍSLO VÝKRESU  
**00-III-06b** **DETAIL**



**LEGENDA**

	zastavěné území		
	hranice pozemků		
<b>PODLAŽNOST</b>			
	0,5p - boudy, chaty, přístavky a drobné tech. stavby		
	1p		
	1-2p - haly, hospodářské stavby		
	1-2p - rodinné domy		
	2p		
	3p		
	4p		
	5p		
	8p		
	9p		
<b>STAVEBNÍ A ULIČNÍ ČÁRY</b>			
	stavební čára		zarovnání
	stavební čára		přerušitelnost
	stavební čára		
	stavební čára		
	stavební čára		
	stavební čára		
	stavební blok uzavřený		
	stavební blok otevřený		
	nestavební blok uzavřený		
	nestavební blok otevřený		

**VYSVĚTLENÍ**

	požadované
	přípustné
	nepřípustné

NÁZEV VÝKRESU  
**[BLOKY - uliční a stavební čáry]**

VÝREZ: Štětí 3

MĚŘÍTKO  
 1 : 2 500

DATUM  
 18.03.2015

FÁZE  
**DOPLŇUJÍCÍ PRŮZKUMY A ROZBORY**

ZPRACOVATEL  
 Fakulta architektury ČVUT Praha,  
 Thákurova 9, 160 00 Praha 6  
 +420 224 356 470

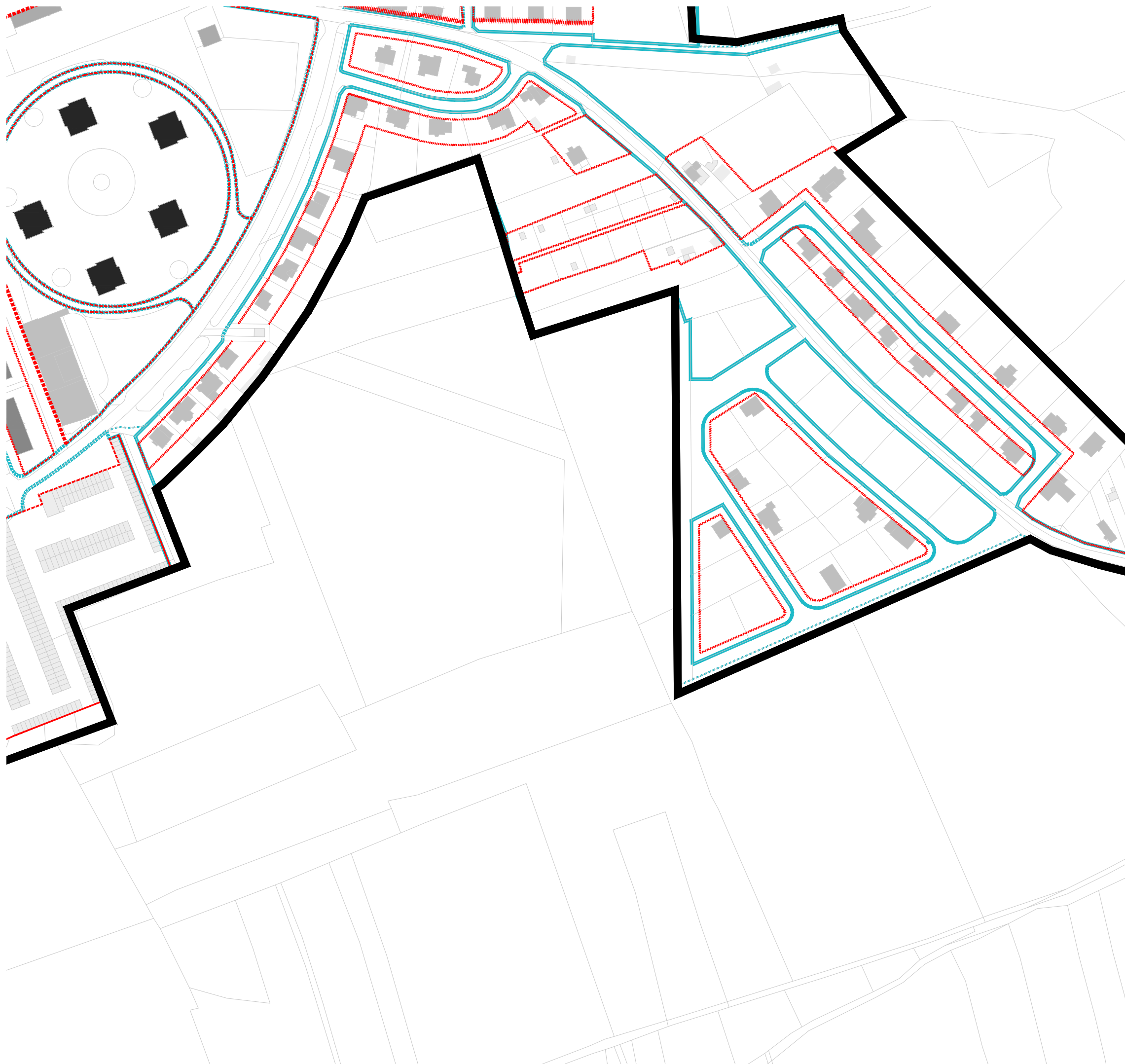
ZODPOVĚDNÝ PROJEKTANT  
 doc. Ing. arch. Michal Kohout

ARCHITEKTI  
 Ing. arch. Šárka Doležalová  
 Ing. arch. Jan Karásek  
 Ing. arch. Filip Tittl

VYPRACOVAL  
 bc. Lukáš Havelka

OBJEDNATEL  
 Město Štětí  
 Mírové náměstí 163, 411 08 Štětí  
 +420 416 859 315

**00** **DOPLŇUJÍCÍ PRŮZKUMY A ROZBORY**



**LEGENDA**

- zastavěné území
- hranice pozemků

**PODLAŽNOST**

- 0,5p - boudy, chaty, přístavky a drobné tech. stavby
- 1p
- 1-2p - haly, hospodářské stavby
- 1-2p - rodinné domy
- 2p
- 3p
- 4p
- 5p
- 8p
- 9p

**STAVEBNÍ A ULIČNÍ ČÁRY**

- stavební čára
- stavební čára
- stavební čára
- stavební čára
- stavební čára
- stavební čára
- stavební blok uzavřený
- stavební blok otevřený
- nestavební blok uzavřený
- nestavební blok otevřený

**VYŠETŘENÍ**

- požadované
- přípustné
- nepřípustné

**zarovnání**

- 
- 
- 
- 
- 
- 
- 

**přerušitelnost**

- ×
- ×
- ×
- ×
- ×
- ×
- ×

NÁZEV VÝKRESU  
**[BLOKY - uliční a stavební čáry]**

VÝŘEZ: Štětí 4

MĚŘÍTKO  
 1 : 2 500

DATUM  
 18.03.2015

FÁZE  
**DOPLŇUJÍCÍ PRŮZKUMY A ROZBORY**

ZPRACOVATEL  
 Fakulta architektury ČVUT Praha,  
 Thákurova 9, 160 00 Praha 6  
 +420 224 356 470

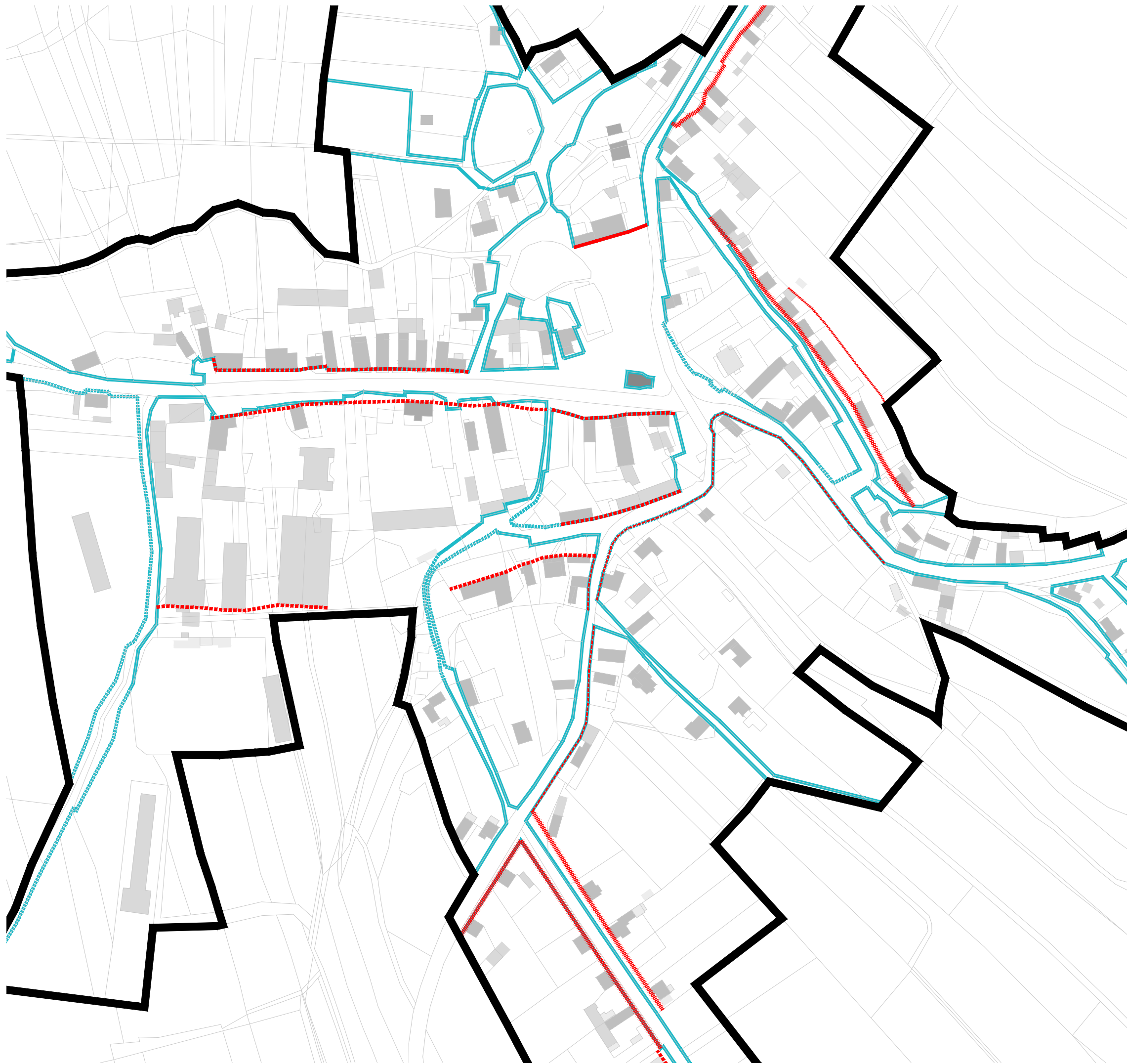
ZODPOVĚDNÝ PROJEKTANT  
 doc. Ing. arch. Michal Kohout

ARCHITEKTI  
 Ing. arch. Šárka Doležalová  
 Ing. arch. Jan Karásek  
 Ing. arch. Filip Tittl

VYPRACOVAL  
 bc. Lukáš Havelka

OBJEDNATEL  
 Město Štětí  
 Mírové náměstí 163, 411 08 Štětí  
 +420 416 859 315

**00** **DOPLŇUJÍCÍ PRŮZKUMY A ROZBORY**



**LEGENDA**

- zastavěné území
- hranice pozemků

**PODLAŽNOST**

- 0,5p - boudy, chaty, přístavky a drobné tech. stavby
- 1p
- 1-2p - haly, hospodářské stavby
- 1-2p - rodinné domy
- 2p
- 3p
- 4p
- 5p
- 8p
- 9p

**STAVEBNÍ A ULIČNÍ ČÁRY**

- stavební čára
- stavební čára
- stavební čára
- stavební čára
- stavební čára
- stavební čára
- stavební blok uzavřený
- stavební blok otevřený
- nestavební blok uzavřený
- nestavební blok otevřený

**VYSVĚTLENÍ**

- požadované
- přípustné
- nepřípustné

**zarovnání**

- 
- 
- 
- 
- 
- 
- 
- 

**přerušitelnost**

- ✕
- ✕
- ✕
- ✕
- ✕
- ✕
- ✕
- ✕

**NÁZEV VÝKRESU**  
**[BLOKY - uliční a stavební čáry]**

VÝŘEZ: Radouň

MĚŘÍTKO 1 : 2 500      DATUM 18.03.2015

FÁZE  
**DOPLŇUJÍCÍ PRŮZKUMY A ROZBORY**

ZPRACOVATEL  
 Fakulta architektury ČVUT Praha,  
 Thákurova 9, 160 00 Praha 6  
 +420 224 356 470

ZODPOVĚDNÝ PROJEKTANT  
 doc. Ing. arch. Michal Kohout

ARCHITEKTI  
 Ing. arch. Šárka Doležalová  
 Ing. arch. Jan Karásek  
 Ing. arch. Filip Tittl

VYPRACOVAL  
 bc. Lukáš Havelka

OBJEDNATEL  
 Město Štětí  
 Mírové náměstí 163, 411 08 Štětí  
 +420 416 859 315

**00** **DOPLŇUJÍCÍ PRŮZKUMY A ROZBORY**

ČÍSLO VÝKRESU **00-III-06e** **DETAIL**



**LEGENDA**

- zastavěné území
- hranice pozemků
- PODLAŽNOST**
- 0,5p - boudy, chaty, přístavky a drobné tech. stavby
- 1p
- 1-2p - haly, hospodářské stavby
- 1-2p - rodinné domy
- 2p
- 3p
- 4p
- 5p
- 8p
- 9p

**STAVEBNÍ A ULIČNÍ ČÁRY**

- stavební čára
- stavební čára
- stavební čára
- stavební čára
- stavební čára
- stavební čára
- stavební blok uzavřený
- stavební blok otevřený
- nestavební blok uzavřený
- nestavební blok otevřený

**VYSVĚTLENÍ**

- požadované
- přípustné
- nepřípustné

**zarovnání**

- 
- 

**přerušitelnost**

- ✕
- 
- 
- 

NÁZEV VÝKRESU  
**[BLOKY - uliční a stavební čáry]**  
 VÝŘEZ: Čakovice

MĚŘÍTKO  
 1 : 2 500

DATUM  
 18.03.2015

FÁZE  
**DOPLŇUJÍCÍ PRŮZKUMY A ROZBORY**

ZPRACOVATEL  
 Fakulta architektury ČVUT Praha,  
 Thákurova 9, 160 00 Praha 6  
 +420 224 356 470

ZODPOVĚDNÝ PROJEKTANT  
 doc. Ing. arch. Michal Kohout

ARCHITEKTI  
 Ing. arch. Šárka Doležalová  
 Ing. arch. Jan Karásek  
 Ing. arch. Filip Tittl

VYPRACOVAL  
 bc. Lukáš Havelka

OBJEDNATEL  
 Město Štětí  
 Mírové náměstí 163, 411 08 Štětí  
 +420 416 859 315

**00** **DOPLŇUJÍCÍ PRŮZKUMY A ROZBORY**

ČÍSLO VÝKRESU  
**00-III-06f** **DETAIL**





**LEGENDA**

- zastavěné území
- hranice pozemků
- PODLAŽNOST**
- 0,5p - boudy, chaty, přístavky a drobné tech. stavby
- 1p
- 1-2p - haly, hospodářské stavby
- 1-2p - rodinné domy
- 2p
- 3p
- 4p
- 5p
- 8p
- 9p

**STAVEBNÍ A ULIČNÍ ČÁRY**

- stavební čára
- stavební čára
- stavební čára
- stavební čára
- stavební čára
- stavební čára
- stavební čára
- stavební blok uzavřený
- stavební blok otevřený
- nestavební blok uzavřený
- nestavební blok otevřený

**zarovnání**

- 
- 
- 
- 
- 
- 
- 

**přerušitelnost**

- ✕
- ✕
- ✕
- ✕
- ✕
- ✕
- ✕

**VYSVĚTLENÍ**

- požadované
- přípustné
- ✕ nepřípustné

NÁZEV VÝKRESU  
**[BLOKY - uliční a stavební čáry]**  
 VÝŘEZ: Chcebuz

MĚŘÍTKO  
 1 : 2 500

DATUM  
 18.03.2015

FÁZE  
**DOPLŇUJÍCÍ PRŮZKUMY A ROZBORY**

---

ZPRACOVATEL  
 Fakulta architektury ČVUT Praha,  
 Thákurova 9, 160 00 Praha 6  
 +420 224 356 470

ZODPOVĚDNÝ PROJEKTANT  
 doc. Ing. arch. Michal Kohout

ARCHITEKTI  
 Ing. arch. Šárka Doležalová  
 Ing. arch. Jan Karásek  
 Ing. arch. Filip Tittl

VYPRACOVAL  
 bc. Lukáš Havelka

---

OBJEDNATEL  
 Město Štětí  
 Mírové náměstí 163, 411 08 Štětí  
 +420 416 859 315

**00** **DOPLŇUJÍCÍ PRŮZKUMY A ROZBORY**



**LEGENDA**

- zastavěné území
- hranice pozemků

**PODLAŽNOST**

- 0,5p - boudy, chaty, přístavky a drobné tech. stavby
- 1p
- 1-2p - haly, hospodářské stavby
- 1-2p - rodinné domy
- 2p
- 3p
- 4p
- 5p
- 8p
- 9p

**STAVEBNÍ A ULIČNÍ ČÁRY**

- stavební čára
- stavební čára
- stavební čára
- stavební čára
- stavební čára
- stavební čára
- stavební čára
- stavební blok uzavřený
- stavební blok otevřený
- nestavební blok uzavřený
- nestavební blok otevřený

**VYSVĚTLENÍ**

- požadované
- přípustné
- nepřípustné

**zarovnání**

- 
- 
- 
- 
- 
- 

**přerušitelnost**

- ×
- ×
- ×
- ×
- ×
- ×

NÁZEV VÝKRESU  
**[BLOKY - uliční a stavební čáry]**  
 VÝŘEZ: Brocno

MĚŘÍTKO  
 1 : 2 500

DATUM  
 18.03.2015

FÁZE  
**DOPLŇUJÍCÍ PRŮZKUMY A ROZBORY**

ZPRACOVATEL  
 Fakulta architektury ČVUT Praha,  
 Thákurova 9, 160 00 Praha 6  
 +420 224 356 470

ZODPOVĚDNÝ PROJEKTANT  
 doc. Ing. arch. Michal Kohout

ARCHITEKTI  
 Ing. arch. Šárka Doležalová  
 Ing. arch. Jan Karásek  
 Ing. arch. Filip Tittl

VYPRACOVAL  
 bc. Lukáš Havelka

OBJEDNATEL  
 Město Štětí  
 Mírové náměstí 163, 411 08 Štětí  
 +420 416 859 315

**00** **DOPLŇUJÍCÍ PRŮZKUMY A ROZBORY**

ČÍSLO VÝKRESU  
**00-III-06h** **DETAIL**



**LEGENDA**

	zastavěné území		
	hranice pozemků		
<b>PODLAŽNOST</b>			
	0,5p - boudy, chaty, přístavky a drobné tech. stavby		
	1p		
	1-2p - haly, hospodářské stavby		
	1-2p - rodinné domy		
	2p		
	3p		
	4p		
	5p		
	8p		
	9p		
<b>STAVEBNÍ A ULIČNÍ ČÁRY</b>			
	stavební čára		zarovnání
	stavební čára		přerušitelnost
	stavební čára		
	stavební čára		
	stavební čára		
	stavební čára		
	stavební čára		
	stavební blok uzavřený		
	stavební blok otevřený		
	nestavební blok uzavřený		
	nestavební blok otevřený		

**VYSVĚTLENÍ**

	požadované
	přípustné
	nepřípustné

NÁZEV VÝKRESU  
**[BLOKY - uliční a stavební čáry]**

VÝŘEZ: Veselí

MĚŘÍTKO 1 : 2 500

DATUM 18.03.2015

FÁZE  
**DOPLŇUJÍCÍ PRŮZKUMY A ROZBORY**

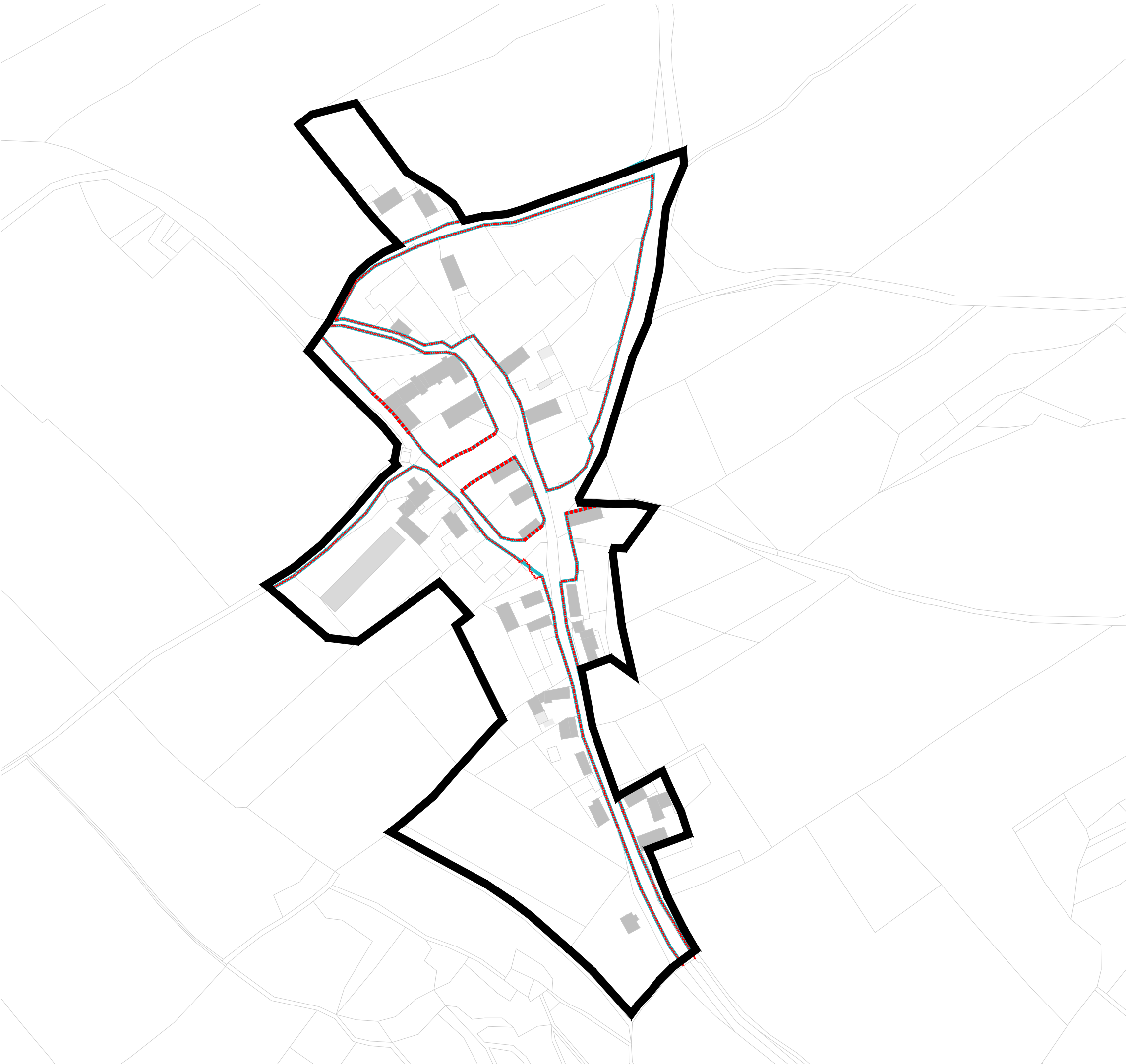
ZPRACOVATEL  
 Fakulta architektury ČVUT Praha,  
 Thákurova 9, 160 00 Praha 6  
 +420 224 356 470

ZODPOVĚDNÝ PROJEKTANT  
 doc. Ing. arch. Michal Kohout

ARCHITEKTI Ing. arch. Šárka Doležalová Ing. arch. Jan Karásek Ing. arch. Filip Tittl	VYPRACOVAL bc. Lukáš Havelka
---	---------------------------------

OBJEDNATEL  
 Město Štětí  
 Mírové náměstí 163, 411 08 Štětí  
 +420 416 859 315

**00** **DOPLŇUJÍCÍ PRŮZKUMY A ROZBORY**



**LEGENDA**

	zastavěné území		
	hranice pozemků		
<b>PODLAŽNOST</b>			
	0,5p - boudy, chaty, přístavky a drobné tech. stavby		
	1p		
	1-2p - haly, hospodářské stavby		
	1-2p - rodinné domy		
	2p		
	3p		
	4p		
	5p		
	8p		
	9p		
<b>STAVEBNÍ A ULIČNÍ ČÁRY</b>			
	stavební čára		zarovnání
	stavební čára		přerušitelnost
	stavební čára		
	stavební čára		
	stavební čára		
	stavební čára		
	stavební blok uzavřený		
	stavební blok otevřený		
	nestavební blok uzavřený		
	nestavební blok otevřený		

**VYSVĚTLENÍ**

	požadované
	přípustné
	nepřípustné

NÁZEV VÝKRESU  
**[BLOKY - uliční a stavební čáry]**

VÝŘEZ: Újezd

MĚŘÍTKO  
 1 : 2 500

DATUM  
 18.03.2015

FÁZE  
**DOPLŇUJÍCÍ PRŮZKUMY A ROZBORY**

ZPRACOVATEL  
 Fakulta architektury ČVUT Praha,  
 Tháškova 9, 160 00 Praha 6  
 +420 224 356 470

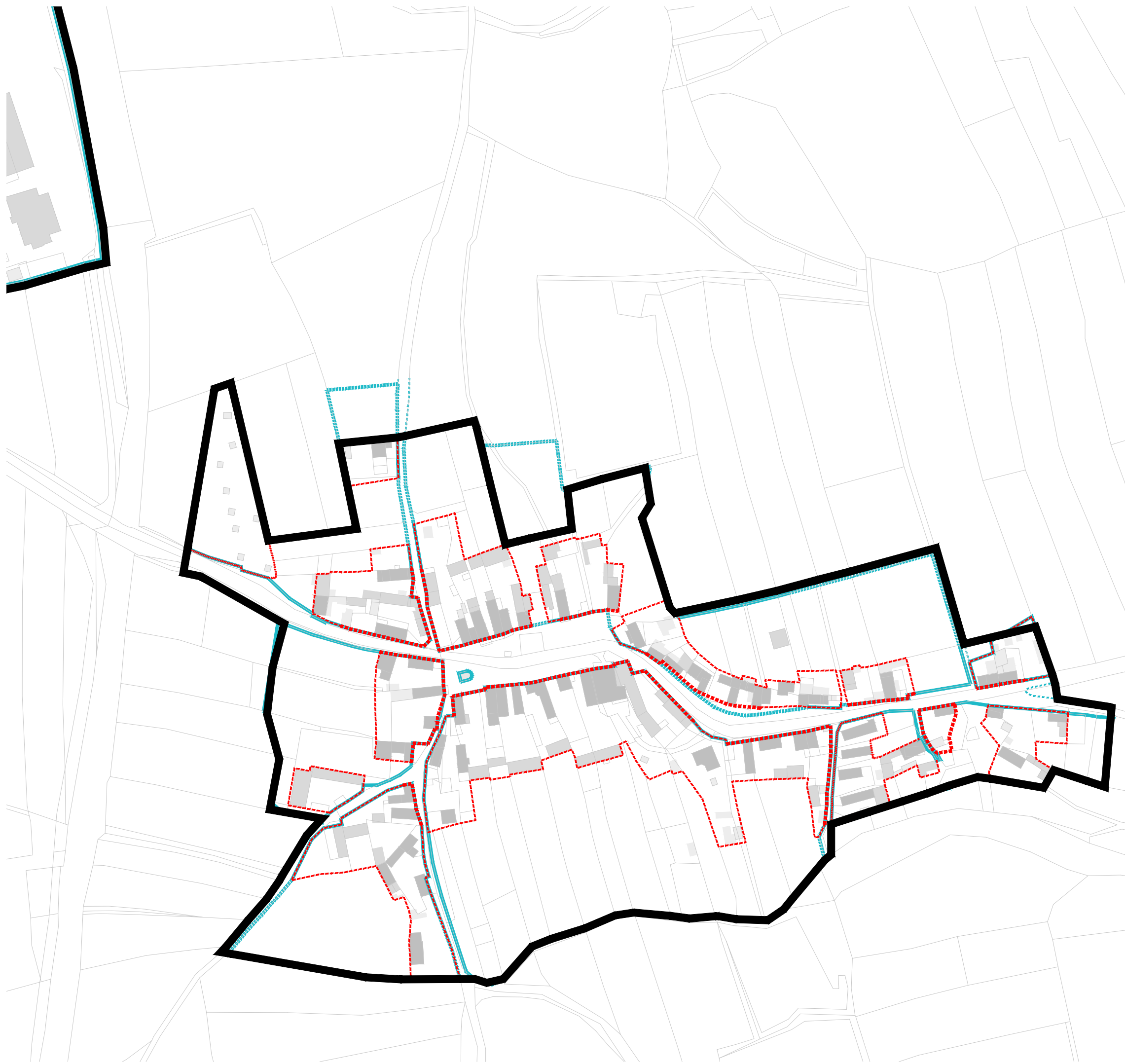
ZODPOVĚDNÝ PROJEKTANT  
 doc. Ing. arch. Michal Kohout

ARCHITEKTI  
 Ing. arch. Šárka Doležalová  
 Ing. arch. Jan Karásek  
 Ing. arch. Filip Tittl

VYPRACOVAL  
 bc. Lukáš Havelka

OBJEDNATEL  
 Město Štětí  
 Mírové náměstí 163, 411 08 Štětí  
 +420 416 859 315

**00** **DOPLŇUJÍCÍ  
 PRŮZKUMY A ROZBORY**



**LEGENDA**

- zastavěné území
- hranice pozemků

**PODLAŽNOST**

- 0,5p - boudy, chaty, přístavky a drobné tech. stavby
- 1p
- 1-2p - haly, hospodářské stavby
- 1-2p - rodinné domy
- 2p
- 3p
- 4p
- 5p
- 8p
- 9p

**STAVEBNÍ A ULIČNÍ ČÁRY**

- stavební čára
- stavební čára
- stavební čára
- stavební čára
- stavební čára
- stavební čára
- stavební blok uzavřený
- stavební blok otevřený
- nestavební blok uzavřený
- nestavební blok otevřený

**VYŠETŘENÍ**

- požadované
- přípustné
- nepřípustné

**zarovnání**

- 
- 
- 
- 
- 
- 
- 

**přerušitelnost**

- ✕
- ✕
- 
- 
- 
- 

NÁZEV VÝKRESU  
**[BLOKY - uliční a stavební čáry]**  
 VÝŘEZ: Stračí

MĚŘÍTKO  
 1 : 2 500

DATUM  
 18.03.2015

FÁZE  
**DOPLŇUJÍCÍ PRŮZKUMY A ROZBORY**

ZPRACOVATEL  
 Fakulta architektury ČVUT Praha,  
 Thákurova 9, 160 00 Praha 6  
 +420 224 356 470

ZODPOVĚDNÝ PROJEKTANT  
 doc. Ing. arch. Michal Kohout

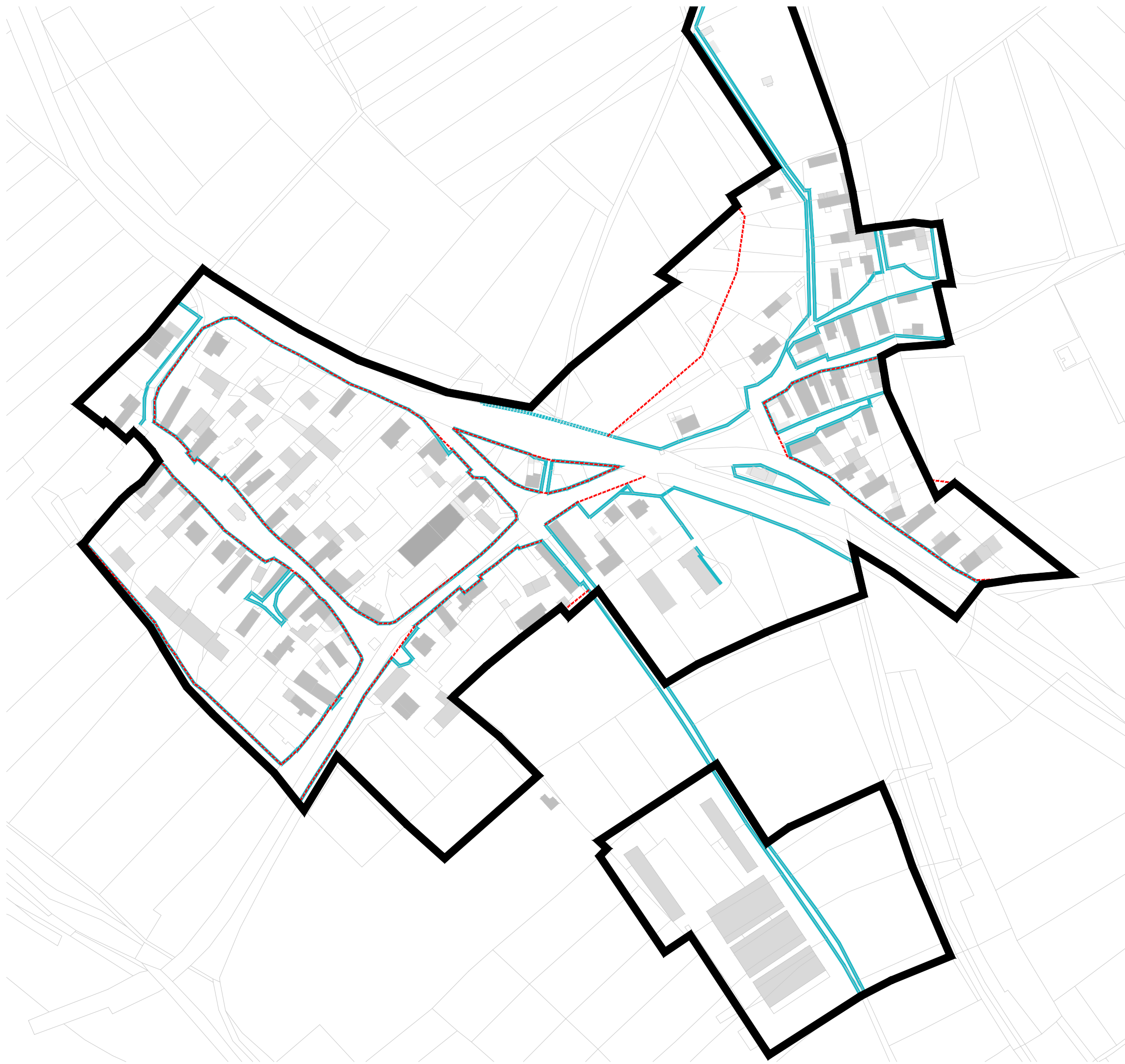
ARCHITEKTI  
 Ing. arch. Šárka Doležalová  
 Ing. arch. Jan Karásek  
 Ing. arch. Filip Tittl

VYPRACOVAL  
 bc. Lukáš Havelka

OBJEDNATEL  
 Město Štětí  
 Mírové náměstí 163, 411 08 Štětí  
 +420 416 859 315

**00** **DOPLŇUJÍCÍ  
 PRŮZKUMY A ROZBORY**

ČÍSLO VÝKRESU  
**00-III-06k** **DETAIL**



**LEGENDA**

- zastavěné území
- hranice pozemků

**PODLAŽNOST**

- 0,5p - boudy, chaty, přístavky a drobné tech. stavby
- 1p
- 1-2p - haly, hospodářské stavby
- 1-2p - rodinné domy
- 2p
- 3p
- 4p
- 5p
- 8p
- 9p

**STAVEBNÍ A ULIČNÍ ČÁRY**

- stavební čára
- stavební čára
- stavební čára
- stavební čára
- stavební čára
- stavební blok uzavřený
- stavební blok otevřený
- nestavební blok uzavřený
- nestavební blok otevřený

**VYŠETŘENÍ**

- požadované
- přípustné
- nepřípustné

**zarovnání**

- 
- 
- 
- 
- 
- 
- 
- 

**přerušitelnost**

- ✕
- ✕
- ✕
- ✕
- ✕
- ✕
- ✕
- ✕

NÁZEV VÝKRESU  
**[BLOKY - uliční a stavební čáry]**

VÝŘEZ: Počeplice

MĚŘÍTKO 1 : 2 500

DATUM 18.03.2015

FÁZE  
**DOPLŇUJÍCÍ PRŮZKUMY A ROZBORY**

ZPRACOVATEL  
 Fakulta architektury ČVUT Praha,  
 Tháškova 9, 160 00 Praha 6  
 +420 224 356 470

ZODPOVĚDNÝ PROJEKTANT  
 doc. Ing. arch. Michal Kohout

ARCHITEKTI  
 Ing. arch. Šárka Doležalová  
 Ing. arch. Jan Karásek  
 Ing. arch. Filip Tittl

VYPRACOVAL  
 bc. Lukáš Havelka

OBJEDNATEL  
 Město Štětí  
 Mírové náměstí 163, 411 08 Štětí  
 +420 416 859 315

**00** **DOPLŇUJÍCÍ PRŮZKUMY A ROZBORY**



**LEGENDA**

- zastavěné území
- hranice pozemků
- PODLAŽNOST**
- 0,5p - boudy, chaty, přístavky a drobné tech. stavby
- 1p
- 1-2p - haly, hospodářské stavby
- 1-2p - rodinné domy
- 2p
- 3p
- 4p
- 5p
- 8p
- 9p
- STAVEBNÍ A ULIČNÍ ČÁRY**
- stavební čára
- stavební čára
- stavební čára
- stavební čára
- stavební čára
- stavební čára
- stavební blok uzavřený
- stavební blok otevřený
- nestavební blok uzavřený
- nestavební blok otevřený

- zarovnaní
- přerušitelnost

**VYSVĚTLENÍ**

- požadované
- přípustné
- ✗ nepřípustné

NÁZEV VÝKRESU  
**[BLOKY - uliční a stavební čáry]**

VÝŘEZ: Hněvice

MĚŘÍTKO  
 1 : 2 500

DATUM  
 18.03.2015

FÁZE  
**DOPLŇUJÍCÍ PRŮZKUMY A ROZBORY**

ZPRACOVATEL  
 Fakulta architektury ČVUT Praha,  
 Thákurova 9, 160 00 Praha 6  
 +420 224 356 470

ZODPOVĚDNÝ PROJEKTANT  
 doc. Ing. arch. Michal Kohout

ARCHITEKTI  
 Ing. arch. Šárka Doležalová  
 Ing. arch. Jan Karásek  
 Ing. arch. Filip Tittl

VYPRACOVAL  
 bc. Lukáš Havelka

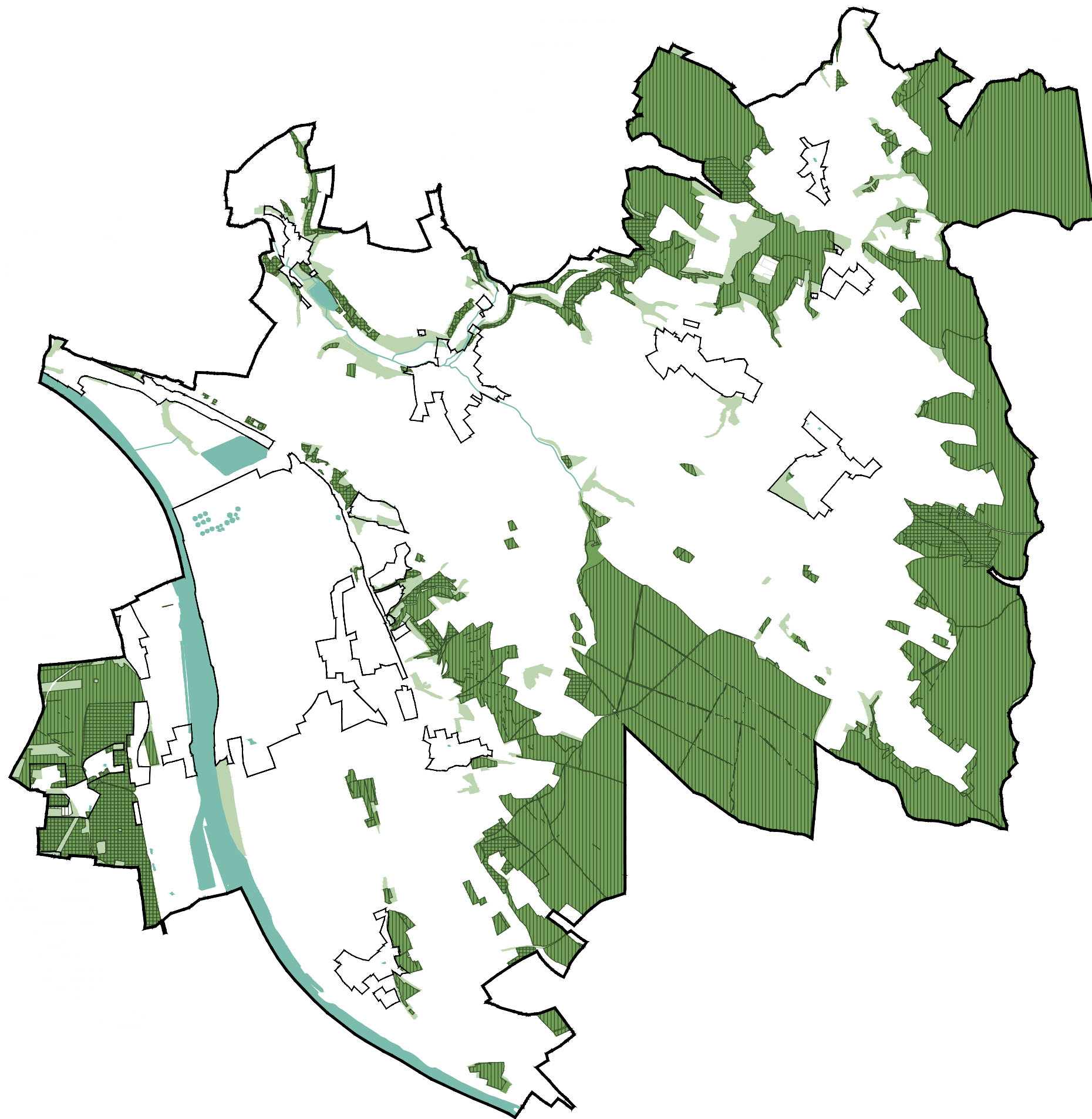
OBJEDNATEL  
 Město Štětí  
 Mírové náměstí 163, 411 08 Štětí  
 +420 416 859 315

**00**

**DOPLŇUJÍCÍ  
 PRŮZKUMY A ROZBORY**

ČÍSLO VÝKRESU

**00-III-06m DETAIL**



LEGENDA

- 001 zastavěné území
- 023 les, dle KN / stávající dle skutečnosti
- 037 lesy ochranné \*
- 038 lesy zvláštního určení \*
- 039 lesy hospodářské \*
- 047 vodní útvar povrchových vod

\* jevy převzaté z ÚAP

NÁZEV VÝKRESU

**[LESNÍ PLOCHY]**

MĚŘÍTKO  
1 : 40 000

DATUM  
18.03.2015

FÁZE

**DOPLŇUJÍCÍ PRŮZKUMY A ROZBORY**

ZPRACOVATEL

Fakulta architektury ČVUT Praha,  
Tháškova 9, 160 00 Praha 6  
+420 224 356 470

ZODPOVĚDNÝ PROJEKTANT  
doc. Ing. arch. Michal Kohout

ARCHITEKTI  
Ing. arch. Šárka Doležalová  
Ing. arch. Jan Karásek  
Ing. arch. Filip Tittl

VYPRACOVAL  
bc. Lukáš Havelka

OBJEDNATEL

Město Štětí  
Mírové náměstí 163, 411 08 Štětí  
+420 416 859 315

00

**DOPLŇUJÍCÍ  
PRŮZKUMY A ROZBORY**

ČÍSLO VÝKRESU

00-1-07

CELEK





**LEGENDA**

hranice KN

**ZÁSOBOVÁNÍ ELEKTRICKOU ENERGIÍ:**

- E1 - plocha pro vedení VVN 110 kV včetně jeho ochranného pásma
- E2 - plocha pro trafostanici TSN 1 v lokality „U prádelny“
- E3 - plocha pro trafostanici TSN 2 v lokality „Na trávni cestě“
- E4 - plocha pro trafostanici TSN 3 ve Strači
- E5 - plocha pro trafostanici TSN 16 v lokality „Na trávni cestě“
- E6 - plocha pro trafostanici TSN 6 ve Veselí
- E7 - plocha pro trafostanici TSN 5 a přívodní venkovní vedení VN včetně jeho ochranného pásma v Újezdě
- E8 - plocha pro trafostanici TSN 7 a přívodní venkovní vedení VN včetně jeho ochranného pásma v Brocně
- E9 - plocha pro trafostanici TSN 4 v Počeplicích

**KOMUNIKACE**

- D1 - plochy pro výstavbu nového železničního mostu včetně jeho obou předpolí s napojením na stávající plochy ČD
- D2 - plochy pro nové komunikační napojení silničního mostu a jeho prodloužení přes nádraží ČD Hněvice
- D3 - plocha pro přemístění autobusové nádraží severně železničního mostu
- D4 - plocha pro dokončení silničního okruhu ulice Okružní v jižní části města
- D5 - plocha pro parkoviště jižně silničního okruhu
- D6 - místní obslužná komunikace v lokality „U prádelny“
- D7 - místní obslužná komunikace v lokality „K nádraží“ (při Okružní)
- D8 - místní obslužná komunikace v lokality „K nádraží“ (za VVN)
- D9 - místní obslužná komunikace v lokality „Ke Strači“
- D10 - místní obslužná komunikace v lokality „Na trávni cestě“
- D11 - místní obslužná komunikace Chcebus
- D12 - místní obslužná komunikace Brocno
- D13 - místní obslužná komunikace Počeplice včetně jejího připojení na silnici II/261 a plochy pro autobusovou zastávku
- D14 - cyklistická stezka Počeplice - Štětí

**VODOVOD a KANALIZACE**

- V1 - splašková kanalizace sčerpací stanicí a vodovodní řád v lokality „Okružní“
- V2 - splašková kanalizace sčerpací stanicí, dešťová kanalizace a vodovodní řád v lokality „Okružní - na trávni cestě“
- V3 - dešťová kanalizace v lokality „Na trávni cestě“
- V4 - výtlač splaškové kanalizace Počeplice - Štětí
- V5 - čerpací stanice kanalizace Počeplice
- V6 - čistírna odpadních vod a splašková kanalizace Čakovice
- V7 - čistírna odpadních vod Radouň u Štětí
- V8 - páteřní kanalizační sběrač Radouň u Štětí - Chcebus - Brocno
- V9 - čerpací stanice kanalizace Brocno
- V10 - splašková kanalizace a vodovodní řád do návrhových ploch Štětí sever
- V11 - protipovodňová opatření - zed'

**FUNKČNÍ PLOCHY**

- F1 - plochy pro rozšíření hřbitova a výstavbu smuteční obřadní síně s parkovištěm

**NÁZEV VÝKRESU**

**[VĚŘEJNĚ PROSPĚŠNÉ STAVBY]**  
dle platného ÚP

MĚŘÍTKO  
1 : 30 000

DATUM  
18.03.2015

**FÁZE**

**DOPLŇUJÍCÍ PRŮZKUMY A ROZBORY**

**ZPRACOVATEL**

Fakulta architektury ČVUT Praha,  
Thákurova 9, 160 00 Praha 6  
+420 224 356 470

ZODPOVĚDNÝ PROJEKTANT  
doc. Ing. arch. Michal Kohout

ARCHITEKTI  
Ing. arch. Šárka Doležalová  
Ing. arch. Jan Karásek  
Ing. arch. Filip Tittl

VYPRACOVAL  
bc. Lukáš Havelka

**OBJEDNATEL**





Město Štětí  
Mírové náměstí 163, 411 08 Štětí  
+420 416 859 315

00

**DOPLŇUJÍCÍ  
PRŮZKUMY A ROZBORY**



**LEGENDA**

-  hranice pozemků
-  podnět města - vázaný na konkrétní pozemek / volný
-  podnět PO - vázaný na konkrétní pozemek / volný
-  podnět FO - vázaný na konkrétní pozemek / volný

NÁZEV VÝKRESU  
**[PODNĚTY]**

MĚŘÍTKO  
 1 : 30 000

DATUM  
 18.03.2015

FÁZE  
**DOPLŇUJÍCÍ PRŮZKUMY A ROZBORY**

ZPRACOVATEL  
 Fakulta architektury ČVUT Praha,  
 Thákurova 9, 160 00 Praha 6  
 +420 224 356 470

ZODPOVĚDNÝ PROJEKTANT  
 doc. Ing. arch. Michal Kohout

ARCHITEKTI  
 Ing. arch. Šárka Doležalová  
 Ing. arch. Jan Karásek  
 Ing. arch. Filip Tittl

VYPRACOVAL  
 bc. Lukáš Havelka

OBJEDNATEL  
 Město Štětí  
 Mírové náměstí 163, 411 08 Štětí  
 +420 416 859 315

**00** **DOPLŇUJÍCÍ  
 PRŮZKUMY A ROZBORY**