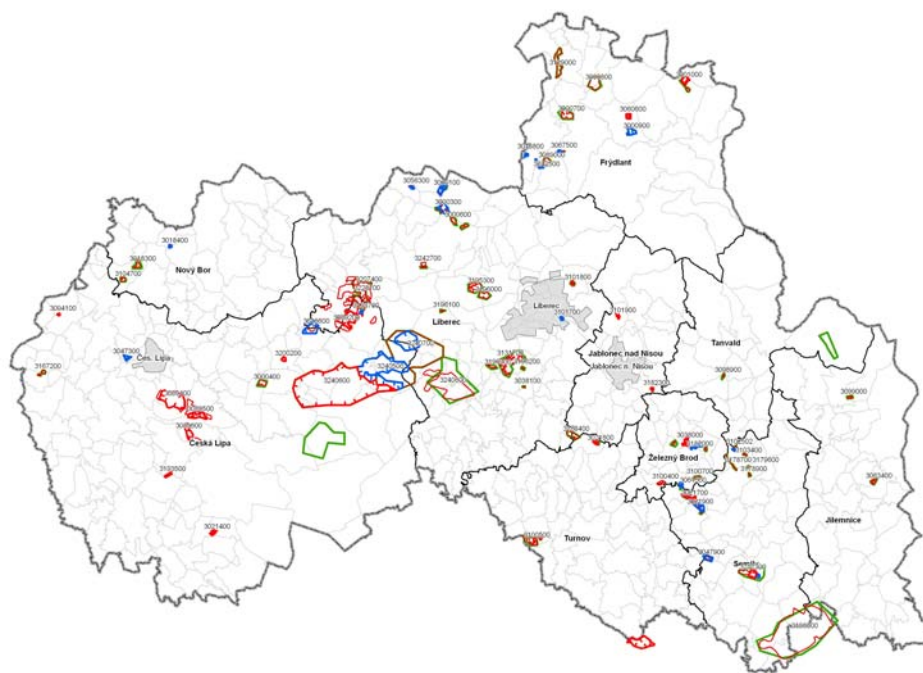




PŘÍLOHY DO TEXTOVÉ ZPRÁVY INFORMATIVNÍ MAPY A – E








AKTUALIZACE REGIONÁLNÍ SUROVINOVÉ POLITIKY LIBERECKÉHO KRAJE

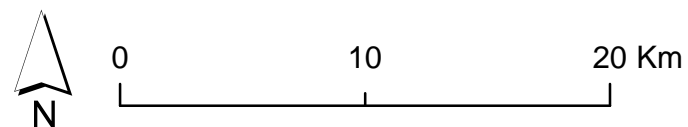
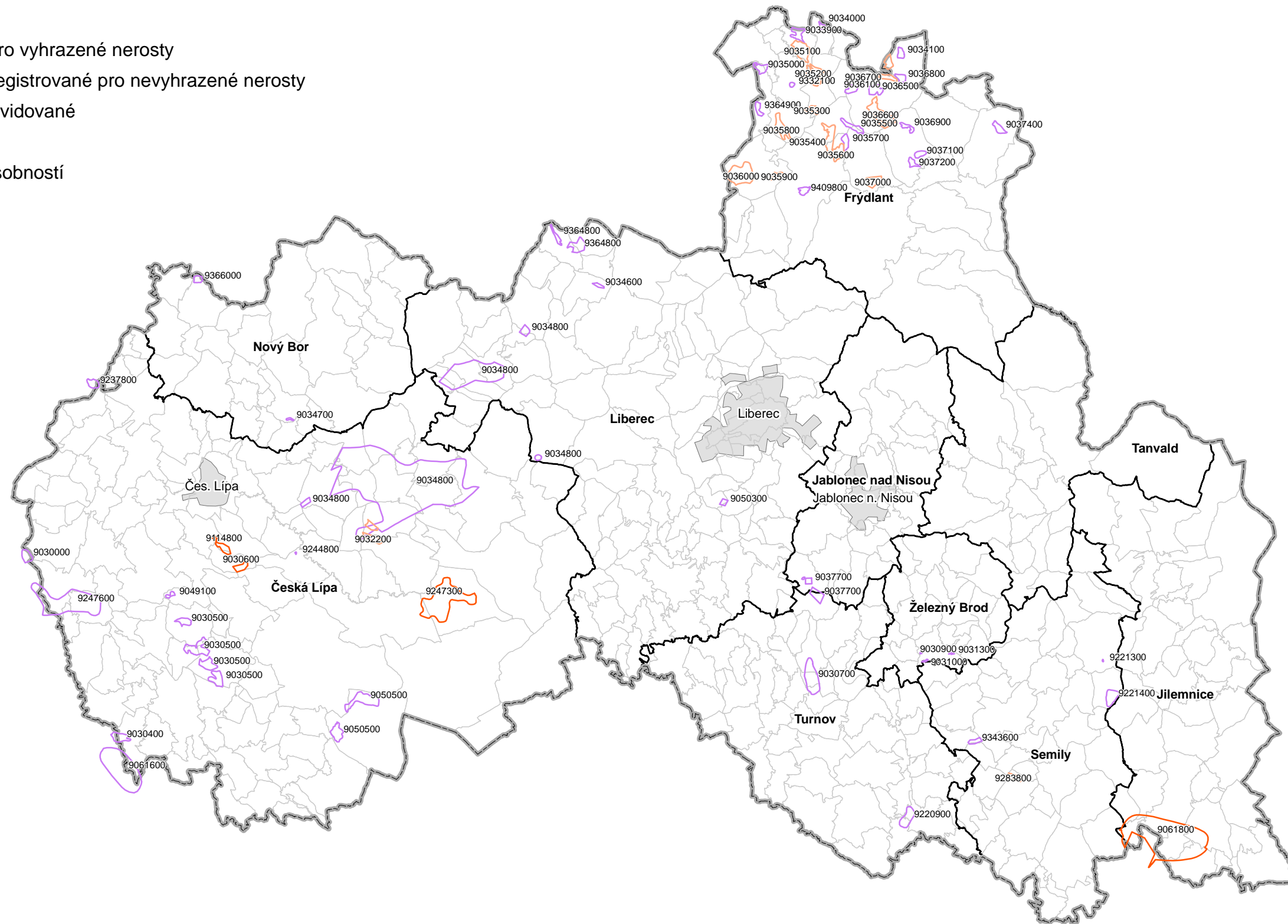


Současný stav registrovaných, evidovaných a schválených prognózních zdrojů nerostných surovin v Libereckém kraji

Legenda

9034700 číslo ložiska

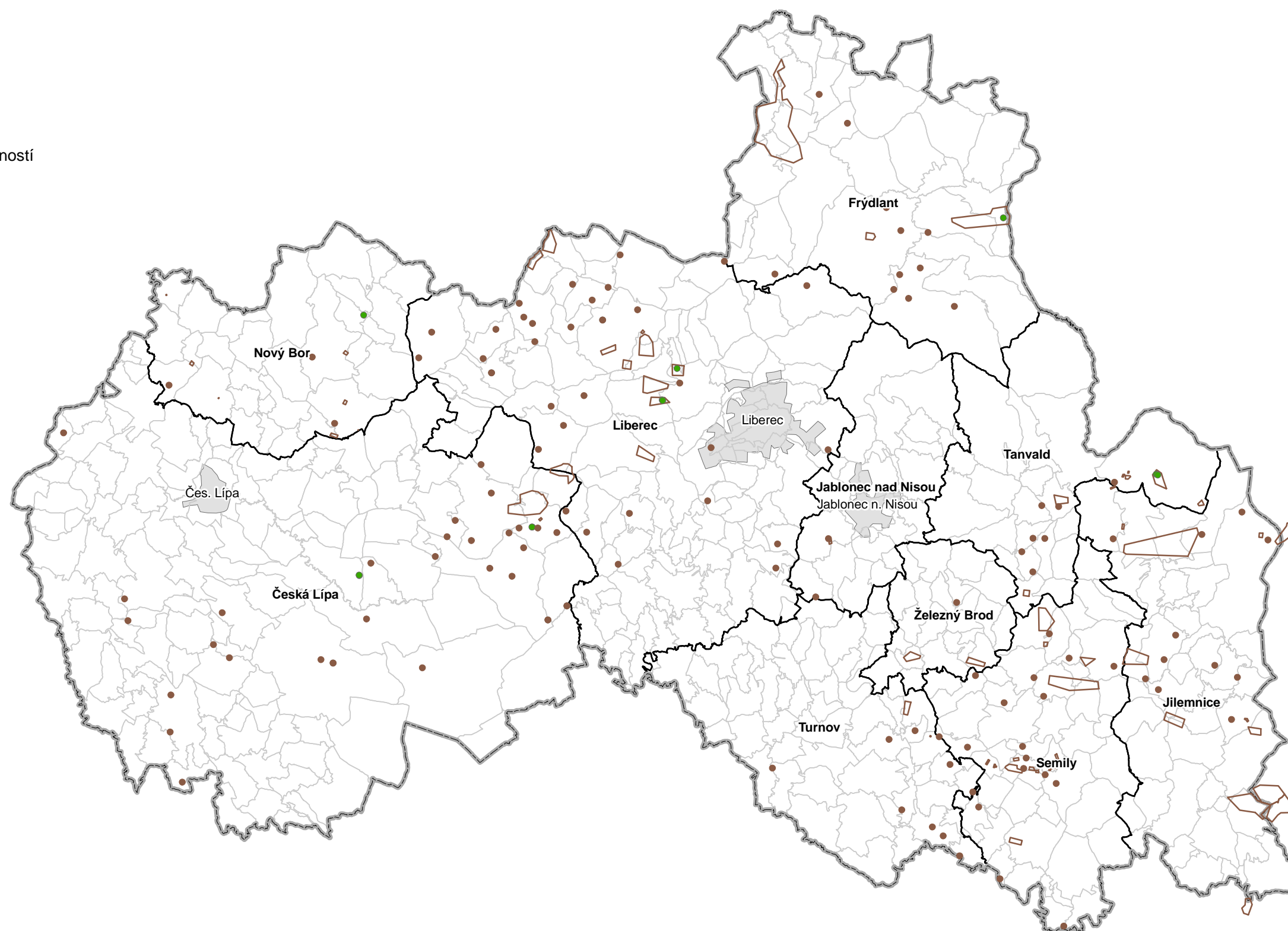
-  P - prognózní zdroje pro vyhrazené nerosty
-  R - prognózní zdroje registrované pro nevyhrazené nerosty
-  Q - prognózní zdroje evidované
-  Liberecký kraj
-  Obec s rozšířenou působností
-  Katastrální území
-  Obec



Poddolovaná území včetně starých důlních děl na území Libereckého kraje

Legenda

- poddolovaná území-bod
- stará důlní díla-bod
- poddolovaná území
- Liberecký kraj
- Obec s rozšířenou působností
- Katastrální území
- Obec



Sesuvná území v Libereckém kraji

Legenda

- sesuvy neaktivní-bod
- sesuvy aktivní-bod
- sesuvy neaktivní
- sesuvy aktivní
- Liberecký kraj
- Obec s rozšířenou působností
- Katastrální území
- Obec

