



Evropská unie
Evropský sociální fond
Operační program Zaměstnanost



IPRRM

/ VELKÉ MEZIŘÍČÍ

aktualizace pro období 2021–2028

0.0 struktura IPRM

1/ ANALÝZY ÚZEMÍ

ANALYTICKÁ ČÁST PRO PRIORITY OSY PO01, PO03, PO04 A PO05
ANALYTICKÁ ČÁST PRO PRIORITY OSY PO02 - SAMOSTATNÁ PŘÍLOHA

2 / NÁVRH

NÁVRH PRO PRIORITY OSY PO01, PO02, PO03, PO04 A PO05
NÁVRH - podrobné řešení - PRO PRIORITY OSY PO02 - SAMOSTATNÁ PŘÍLOHA

AKČNÍ PLÁN

SAMOSTATNÁ PŘÍLOHA

0.1 základní informace

INTEGROVANÝ PLÁN ROZVOJE MĚSTA VELKÉ MEZIŘÍČÍ

aktualizace pro období 2021-2028

SCHVÁLENO ZASTUPITELSTVEM MĚSTA: 14. 9. 2021

ZADAVATEL:

MĚSTO VELKÉ MEZIŘÍČÍ

Radnická 29/1
594 13 Velké Meziříčí

Zastoupené:

Ing. arch. Alexandros Kaminaras | starosta města

Ing. František Smažil | místostarosta města

ZPRACOVAL:

Ing. arch. Barbora Zemanová Brossová a zpracovatelský tým

tel: 601 383 383

e-mail: barbora.b@tam-architekti.cz

Fibichova 955/23 | 586 01 | Jihlava

METODICKÝ POSTUP

Metodika zvolená při aktualizaci strategického plánu vychází ze standardních procesů a metodik využívaných v oblasti strategického plánování na úrovni obecních a městských struktur. Sestává z následujících vzájemně provázaných kroků:

1. Sestavení pracovního týmu na úrovni města a externí konzultační a poradenské společnosti.
2. Analýza existujících strategických, programových a plánovacích dokumentů, projektových záměrů a dalších podkladů, identifikujících hlavní problémy a potřeby města.
3. Identifikace problémových oblastí.
4. Sběr informací, plánů a postojů na úrovni samosprávy a odborné i laické veřejnosti formou otevřených diskusních setkání.
5. Návrh cílů, návrh prioritních oblastí, popis priorit a definování jejich specifických cílů, opatření, přiřazení indikátorů.
6. Připomínkování na úrovni samosprávy; zohlednění a zapracování připomínek.
7. Dokončení aktualizace – identifikování vazeb cílů, priorit, projektových záměrů a jejich logických souvislostí, prověření možností jejich integrace, provázanosti postupů a řízení.
8. Schválení na úrovni zastupitelstva města

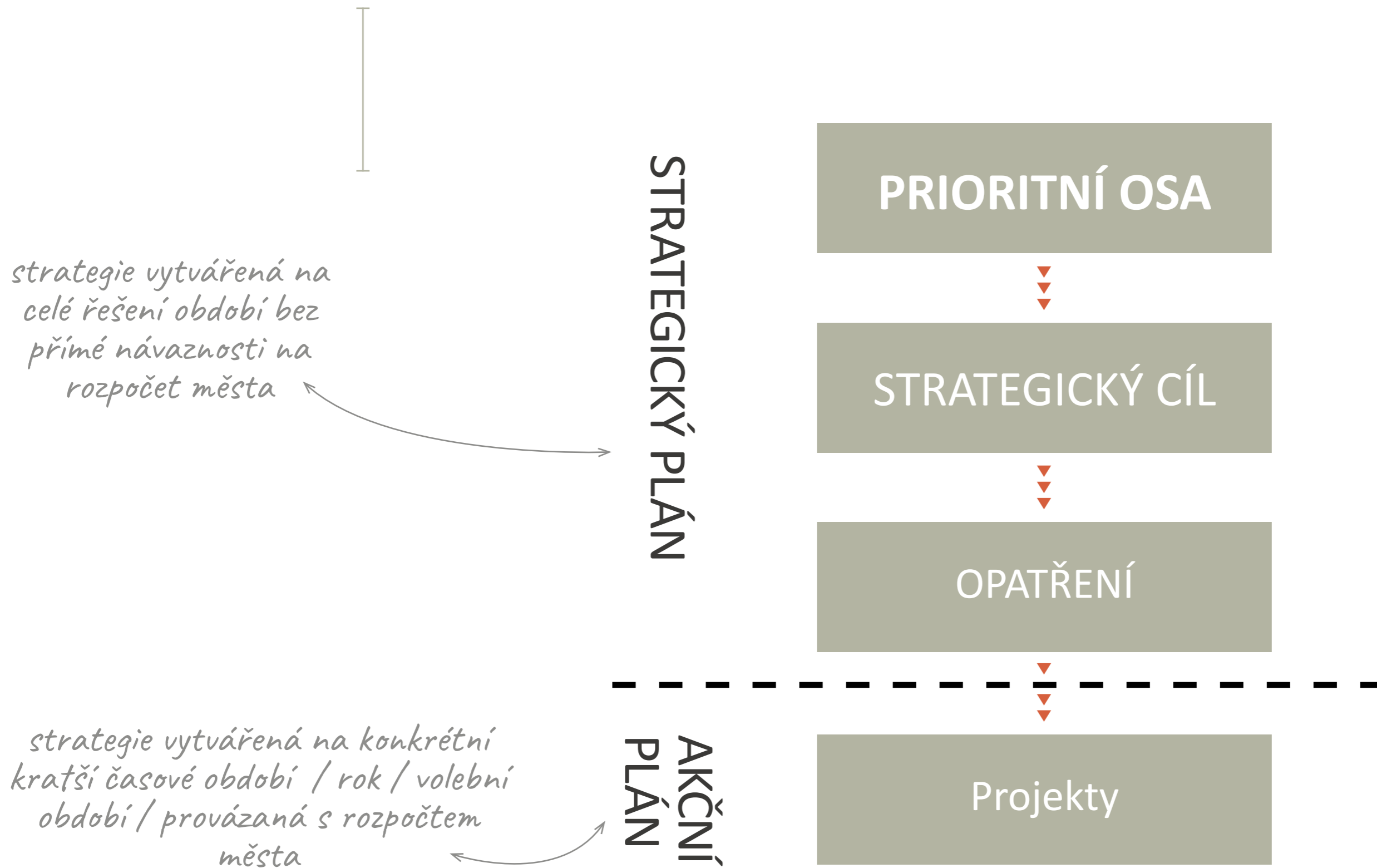
0.2 vyhodnocení IPRM 2013-2020

PRIORITA	OPATŘENÍ	VYHODNOCENÍ OPATŘENÍ	ZPŮSOB PROPISU DO IPRM 2021-2028
Priorita 1 Podnikání	Opatření 1.1 – Rozvoj a podpora vzdělanosti a adaptability lidských zdrojů	OPATŘENÍ SE PRŮBĚŽNĚ NAPLŇUJE	Opatření se je i v novém plánovacím období součástí prioritní osy PO01 Podnikání. Opatření je doplněno o zaměření na terciární sektor, podporu a rozvoj služeb ve městě.
	Opatření 1.2 – Rozvoj průmyslových zón a infrastruktury pro podnikání	Opatření bylo řešeno pouze v rámci územně plánovací dokumentace a předinvestiční přípravy.	Opatření v této podobě není dále součástí strategie vedoucí k zajištění trvale udržitelného rozvoje. V rámci PO01 je implementováno především se zacílením na podporu transformace plocha a objektů brownfield.
Priorita 2 Doprava a bezpečnost	Opatření 2.1 – Dokončení obchvatů	Probíhá technické řešení mostní konstrukce a výkup pozemků.	Více viz PO02 STRATEGIE MOBILITY - samostatný dokument.
	Opatření 2.2 – Optimalizace parkování ve městě	Opatření je průběžně naplňováno.	Do nového IPRM je opatření implementováno v rámci opatření zaměřeného na revitalizaci sídlišť. Více viz PO02 STRATEGIE MOBILITY - samostatný dokument.
	Opatření 2.3 – Rozvoj cyklostezek a cyklotras	Probíhá majetková příprava cyklostezky D1 a dílčím způsobem jsou řešeny vybrané úseky.	Do nového IPRM je opatření implementováno v rámci opatření zaměřeného na přípravu a realizace nové páteřní cyklostezky podél řeky a strategického cíle 04.1. Více viz PO02 STRATEGIE MOBILITY - samostatný dokument.
	Opatření 2.4 – Bezpečnost a prevence kriminality	Opatření je průběžně naplňováno. Zrealizovány nové služebny MP a SP.	Opatření bylo částečně naplněno a není v oblasti kriminality dále v rámci IPRM řešeno. Více viz PO02 STRATEGIE MOBILITY - samostatný dokument.
Priorita 3 Ekologie a udržitelný rozvoj	Opatření 3.1 – Optimalizace nakládání s odpady	V minulém strategickém období byla rozšířena separace odpadů, aktualizována PD překladiště. Osvětové činnosti probíhají v rámci akcí „Zdravé město“. Pro ZŠ jsou samostatně realizované akce - Chaloupky a společnost EKO-KOM a.s. Dále byl nastaven systém řízení, který měl za cíl snížení množství zbytkového KO, který je ukládán na městské skládce. Přípravuje se energetické využití tohoto odpadu. Závěrečná fáze rozšíření skládky je po realizaci. Výstavba a modernizace SD v areálu TS.	Opatření je dále ukotveno v IPRM v rámci prioritní osy PO03, strategickém cíli 03.2 Ekologické město.
	Opatření 3.2 – Vodní hospodářství	Realizace projektu „Digitální povodňový plán“. Průběžně dochází k rekonstrukci nevyhovujících úseků kanalizačního potrubí. Příprava odvedení srážkových vod z m.č. Hrbov a Svařenov. Řeší se PD Olší. Průběžně probíhá rozvoj a modernizace kanalizace, připravuje se PD kanalizace Hrbov a Svařenov. V m.č. Olší nad Oslavou se připravuje realizace kanalizace.	Opatření je dále ukotveno v IPRM v rámci prioritní osy PO03, strategickém cíli 03.2 Ekologické město.
	Opatření 3.3 – Energetická efektivita	Opatření je průběžně naplňováno, zatepleny budovy ZŠ a MŠ, připravuje se zateplení knihovny - snížení energetické náročnosti.	Opatření je dále ukotveno v IPRM v rámci prioritní osy PO03, strategickém cíli 03.1 KONCEPČNÍ SPRÁVA MĚSTSKÉHO MAJETKU.
	Opatření 3.4 - Revitalizace zeleně a ochrana krajiny	Opatření naplněno nákupem zmetacího stroje - Technické služby Velké Meziříčí. V roce 2016 a 2017 byly realizovány projekty Regenerace zeleně ve VM a v Olší nad Oslavou. Město VM zřídilo pozici zahradního architekta.	Opatření je dále ukotveno v IPRM v rámci prioritních os OP05 a OP04.

Priorita 4 Cestovní ruch a volnočasové aktivity	Opatření 4.1 - Rozvoj a modernizace sportovišť a volnočasové infrastruktury	Zrealizovány projekty: <ul style="list-style-type: none"> • Zázemí a šatny fotbalového stadionu (2015) • Výstavba zázemí a rekonstrukce sportovních ploch (2018) • Víceúčelové sportoviště u ZŠ Oslavická • Rekonstrukce víceúčelového hřiště na ul. Oslavická – Oranžové hřiště • Olší nad Oslavou workoutové hřiště a víceúčelové hřiště • Víceúčelové sportoviště Hrbov, Svařenov. 	Opatření je dále ukotveno v IPRM v rámci prioritní osy PO04.
	Opatření 4.2 - Rozvoj a modernizace kulturních zařízení	V roce 2014 byl zrekonstruován sál JUPITER CLUBU a zaveden grantový systém podpory kultury.	Opatření je dále ukotveno v IPRM v rámci prioritní osy PO04.
	Opatření 4.3 - Propagace a prezentace města	Ve sledovaném období byl schválen grafický manuál města, spuštěn nový turistický portál, město využívá FB, instagram, vlastní you Tube kanál, pravidelně se zpracovávají propagační materiály města.	Opatření je dále řešeno v rámci naplnění opatření plynoucích z koncepce Kultury 04.3.4.
	Opatření 4.4 - Rozvoj doprovodné infrastruktury	Ve sledovaném období byl realizován informační a navigační systém ulic a významných objektů ve městě, vybudována rozhledna na Fajtově kopci s podporou města, příprava projektu vyhlídkového místa Tři kříže. Dále byla zpřístupněna věž kostela sv. Mikuláše a v r. 2020 příprava nové expozice ve věži. V r. 2020 provedeno sjednocení a doplnění informačních tabulí naučných stezek.	Opatření je dále řešeno v rámci naplnění opatření plynoucích z koncepce Kultury 04.3.4.
Priorita 5 – Město pro život	Opatření 5.1 - Rozvoj a modernizace školských zařízení a doprovodné infrastruktury	Ve sledovaném období byla zpracována aktualizovaná koncepce školství města, zateplení a rekonstrukce kuchyní, rekonstrukce vytápění, výměna umělé trávy u ZŠ Školní a ZŠ Oslavická. Probíhá průběžně řešení dozvuků a výměny osvětlení, vybudování sítě dětských hřišť a volnočasových plácků.	Opatření je dále ukotveno v IPRM v rámci prioritní osy PO04.
	Opatření 5.2 - Podpora a rozvoj sociálních služeb	KPSS je aktualizován průběžně každé 3 roky. Průběžná a pravidelná finanční podpora NNO. Bytový dům pro seniory (lokalita ulice Hornoměstská) – zpracována PD ve stupni pro provádění stavby.	Opatření je dále ukotveno v IPRM v rámci prioritní osy PO05 a PO01 v souvislosti s podporou rozvoje a doplnění nabídky služeb v rámci města i v rámci lokálních center.
	Opatření 5.3 - Revitalizace veřejných prostranství	Probíhá příprava revitalizace náměstí. V roce 2016 byl aktualizován Generel bezbariérových tras. Zrealizována bezbariérová úprava chodníků podél II/602. Zadáno zpracování, navázána spolupráce s FA ČVUT studentské práce řešení volnočasových ploch podél řeky Balinky.	Opatření je dále ukotveno v IPRM v rámci prioritní osy PO05 a PO04.

Způsob naplnění IPRM 2013-2020 byl zpracován Městským úřadem Velké Meziříčí, oddělením investorské činnosti.

0.3 struktura návrhu IPRM



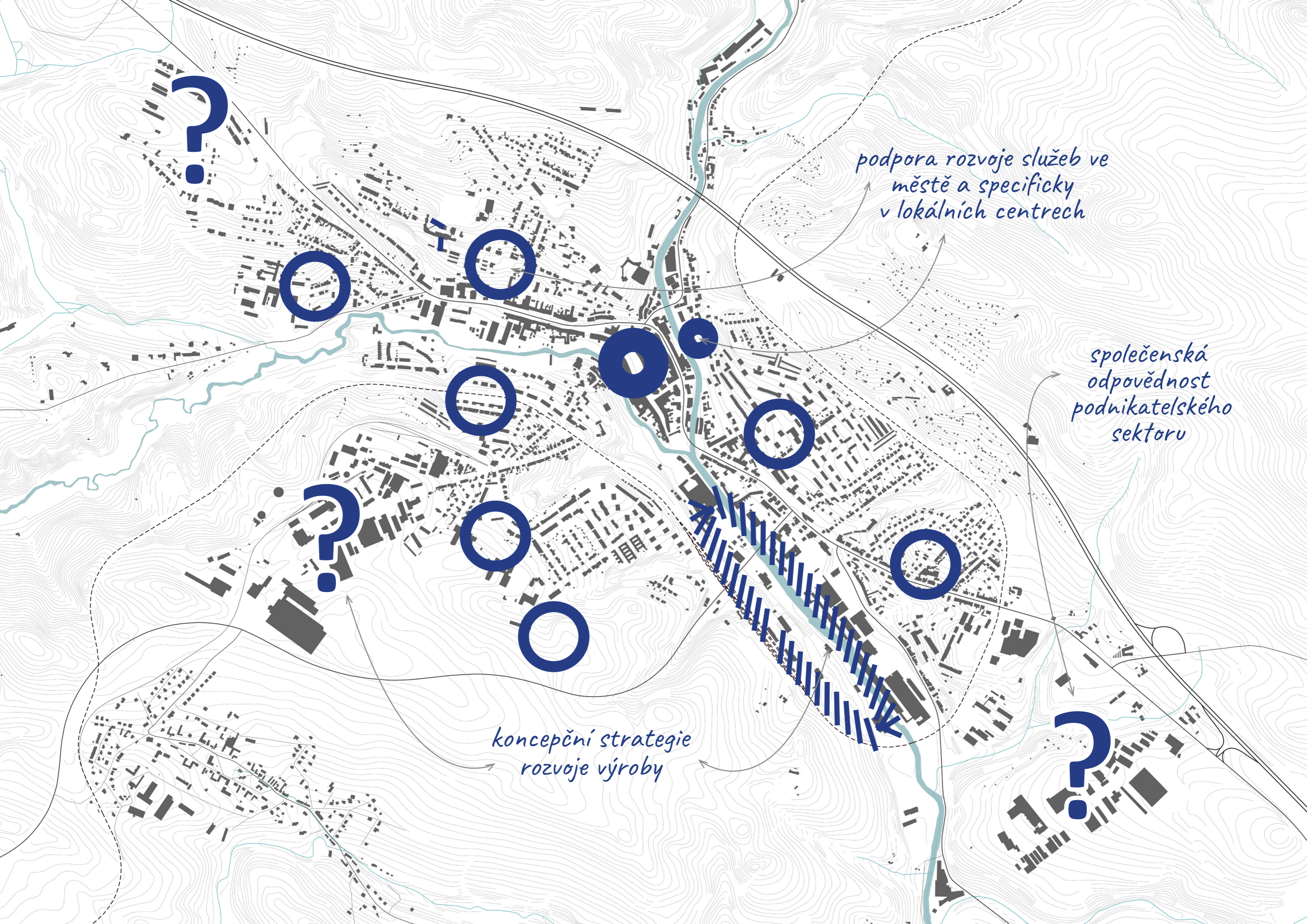
2 / nóvrih

2.1 základní strategie

PRIORITNÍ OSA	PO01 PODNIKÁNÍ	PO02 STRATEGIE MOBILITY	PO03 UDRŽITELNÝ ROZVOJ	PO04 REKREACE A CESTOVNÍ RUCH	PO05 MĚSTO PRO ŽIVOT
STRATEGICKÝ CÍL	01.1 MĚSTO SLUŽEB	02.1 BEZPEČNOST	03.1 KONCEPČNÍ SPRÁVA MĚSTSKÉHO MAJETKU	04.1 ŽIVÉ TEPNY MĚSTA	05.1 ZÁSADNÍ ROZVOJOVÝ SMĚR <small>ČECHOVY SADY II</small>
	01.2 KONCEPČNÍ STRATEGIE ROZVOJE VÝROBY	02.2 INOVACE	03.2 EKOLOGICKÉ MĚSTO	04.2 PROPOJENÍ A DOPLNĚNÍ <small>REKREAČNÍCH CÍLŮ LOKÁLNÍCH MĚSTSKÝCH CENTER</small>	05.2 TRANSFORMACE LOKALITY SVIT
	01.3 SPOLEČENSKÁ ODPOVĚDNOST <small>PODNIKATELSKÉHO SEKTORU</small>	02.3 MÍSTO PRO ŽIVOT		04.3 KONCEPČNÍ STRATEGIE <small>ROZVOJE NADMÍSTNÍCH SPORTOVNÍCH A TURISTICKÝCH CÍLŮ</small>	05.3 ROZVOJ LOKÁLNÍCH CENTER
	02.4 MANAGEMENT DOPRAVY				

prioritní osa

PO01 PODNIKÁNÍ



podpora rozvoje služeb ve městě a specificky v lokálních centrech

společenská odpovědnost podnikatelského sektoru

koncepční strategie rozvoje výroby

PRIORITNÍ
OSA

STRATEGICKÝ CÍL

OBLAST OPATŘENÍ

OPATŘENÍ

PROJEKTY

PO01 PODNIKÁNÍ

01.1
MĚSTO
SLUŽEB

PODPORA ROZVOJE
TERCIÉRNÍ SFÉRY /
ROZVOJ SLUŽEB V OBLASTI
SOCIÁLNÍ, SPORTOVNÍ,
KULTURNÍ, REKREAČNÍ

01.1.1	Podpora projektů zaměřených na rozvoj aktivit v oblasti služeb, kultury, sportu a sociální oblasti
01.1.2	Podpora projektů zaměřených na investice do rozvoje infrastruktury v oblasti služeb
01.1.3	Podpora rozvoje služeb v lokálních centrech
01.1.4	Podpora projektů coworkingových kancelářských prostor na náměstí a v objektech brownfield
01.1.5	Podpora projektů zaměřených na rozvoj a stabilizaci zdravotního střediska

ROZVOJ A PODPORA VZDĚ-
LANOSTI A ADAPTABILITY
LIDSKÝCH ZDROJŮ

01.1.6	Podpora projektů zaměřených na vědu a výzkum
01.1.7	Provázání rozvoje terciéru s hotelovou školou velké tradice
01.1.8	Podpora projektů zaměřených na návrat a setrvání kvalifikovaných vysokoškolských a středoškolských absolventů ve městě

01.2
KONCEPČNÍ
STRATEGIE
ROZVOJE
VÝROBY

ROZVOJ A PODPORA

01.2.1	Podpora projektů a rozvoje endogenních (místních) firem.
01.2.2	Definice potřeb pro zajištění stability stávajících firem
01.2.3	Podrobná diferenciacce a regulace ploch výroby
01.2.4	Transformace ploch výroby podél řeky na „Město pro život“
01.2.5	Podpora využití objektů typu brownfield

01.3
SPOLEČEN-
SKÁ ODPO-
VĚDNOST
PODNIKATELSKÉ-
HO SEKTORU

ROZVOJ A PODPORA PRO-
JEKTŮ PROPOJUJÍCÍCH
VEŘEJNÝ SEKTOR SE SEKTO-
REM SOUKROMÝM V RÁM-
CI INVESTIČNÍCH AKTIVIT

01.3.1	Zpracování Zásad spolupráce s investory nastavujících pravidla participace na financování projektů veřejné infrastruktury obce
01.3.2	Zpracování katalogu PPP projektů v rámci rozvojových směrů města

ROZVOJ A PODPORA VZDĚ-
LANOSTI A ADAPTABILITY
LIDSKÝCH ZDROJŮ

01.3.3	Podpora projektů systematické spolupráce základních, středních škol a podnikatelů
01.3.4	Podpora projektů motivace dětí k vzdělání v oblasti služeb a technického vzdělávání
01.3.5	Podpora projektů dostupnosti dětí z místních základních na místní střední školy

*součástí
akčního
plánu*

Strategický cíl Město služeb se zaměřuje na posílení rozvoje terciárního sektoru, ve kterém působí více než polovina zaměstnanců Velkého Meziříčí. S ohledem ke snižujícímu se počtu obyvatel a zvyšujícímu se věku obyvatel představuje absence personálního zajištění oblasti služeb významný problém kvality života. S ohledem k tradici města, jeho poloze v rámci ČR je posílení tohoto sektoru zásadním bodem strategie, který nejenom rozvíjí příležitost města a jeho kvality, ale především předchází hrozbám, které se budou dotýkat širšího regionu.

Cílem opatření je posílení nejenom infrastruktury v oblasti služeb, ale i personálního zajištění a vzdělání v této oblasti.

*kvalitní služby,
kvalifikovaný personál*

OPATŘENÍ		PRIORITA	GARANT
PODPORA ROZVOJE TERCIÁRNÍ SFÉRY / ROZVOJ SLUŽEB V OBLASTI SOCIÁLNÍ, SPORTOVNÍ, KULTURNÍ, REKREAČNÍ			
01.1.1	<p>Podpora projektů zaměřených na rozvoj aktivit v oblasti služeb, kultury, sportu a sociální oblasti</p> <p>Projekty cílící na uspořádání jednorázových či pravidelných aktivit rozvíjející všechny kategorie služeb v oblasti sportu, kultury či sociální oblasti. Cílem opatření je posílení nabídky a tradice služeb v kompletním spektru možností a zaměřující se na všechny věkové kategorie a zájmové skupiny. Opatření je úzce propojeno s prioritní osou PO04. Akční plány tohoto opatření podporují navýšení podnikatelských aktivit v oblasti služeb a rozvoje rekreace a cestovního ruchu a vyšší zastoupení terciéru v podnikatelském prostředí města.</p>		
01.1.2	<p>Podpora projektů zaměřených na investice do rozvoje infrastruktury v oblasti služeb</p> <p>Projekty zaměřující se na rozvoj infrastruktury v oblasti služeb bez specifikace zaměření oblasti služeb. Veškeré aktivity by měly rozvíjet podnikatelské příležitosti a rekreační a turistický potenciál města.</p>		
01.1.3	<p>Podpora rozvoje služeb v lokálních centrech</p> <p>Opatření podporující rozvoj služeb v lokálních centrech. Jedná se o opatření zaměřující se na rozvoj služeb především pro potřeby obyvatel místních částí. Opatření cílí na rozvoj a posílení podnikatelských příležitostí v místě, ale zároveň na vyvážený rozvoj místních částí vytvářející kompletní nabídku základní vybavenosti.</p>		
01.1.4	<p>Podpora projektů coworkingových kancelářských prostor na náměstí a v objektech brownfield</p> <p>Opatření reagující na měnící se filosofii způsobu organizace administrativních činností, a především jejich kancelářských potřeb v souvislosti s přesunem činností do online prostoru po pandemii Covid 19. V návaznosti na transformaci objektů brownfield a podporu rozvoje a života v centru města. Jednotlivé akční plány by měly podpořit vznik a provoz sdílených nejenom kancelářských prostor.</p>		
01.1.5	<p>Podpora projektů zaměřených na rozvoj a stabilizaci zdravotního střediska</p> <p>Opatření zaměřující se na investiční projekty rozvoje jak samotného zdravotního střediska, tak navazujících veřejných prostranství vedoucích k zajištění zkvalitnění a zkapacitnění parkovacích možností a dostupnosti zdravotního centra. Cílem opatření je zajištění kvalitní kompletní nabídky služeb v oblasti zdravotnictví základní zdravotní péče, reagující na proměňující se potřeby měnící se struktury obyvatel. Opatření dále podporuje projekty vedoucí k zajištění personálního obsazení jednotlivých zdravotnických pracovišť, jako jsou například projekty podpory bydlení zdravotnického personálu, stipendijní programy atd.</p>		
01.1.6	<p>Podpora projektů zaměřených na vědu a výzkum</p> <p>Podpora rozvoje oborů středních škol zaměřených na IT vzdělávání, nové technologie. Projekty zaměřené jak na investiční přípravu nových oborů spojených s úpravou a vybavením školských zařízení, tak projekty v oblasti dozdělávání a rekvalifikace zaměstnanců škol, či nově vytvořených pracovních míst. Podpora výzkumných a inovativních projektů středních škol ve spolupráci se soukromým sektorem.</p>		

OPATŘENÍ		PRIORITA	GARANT
<p>PODPORA ROZVOJE TERCIÁRNÍ SFÉRY / ROZVOJ SLUŽEB V OBLASTI SOCIÁLNÍ, SPORTOVNÍ, KULTURNÍ, REKREAČNÍ</p>			
01.1.7	<p>Provázání rozvoje terciéru s hotelovou školou velké tradice</p> <p>Projekty propojující investice do rozvoje infrastruktury v oblasti služeb, turistiky a cestovního ruchu se střední školou právě takového zaměření. Vzájemná participace na rozvojových projektech, projektech hledajících a implementujících inovativní přístup v oblasti služeb. Rozvoj nových oborů na škole, např. zdravotního zaměření, IT technologie. Podpora projektů cílících se na vznik nových oborů středních škol zaměřených na oblast služeb, zdravotní péče a sociálních služeb. Projekty zaměřené jak na investiční přípravu nových oborů spojených s úpravou a vybavením školských zařízení, tak projekty v oblasti dozdělování a rekvalifikace zaměstnanců škol, či nově vytvořených pracovních míst.</p>		
01.1.8	<p>Rozvoj nových oborů na škole, např. zdravotního zaměření, IT technologie.</p> <p>Projekty zaměřující se na nastavení podmínek a benefitů plynoucích ze setrvání nebo návratu kvalifikovaných vysokoškolských a středoškolských absolventů ve městě všech oborů. Projekty motivující absolventy vysokoškolských programů prioritně medicínského charakteru, ale i ostatních oborů, ke stěhování do města. V rámci podpory rozvoje sféry služeb i v oblasti vzdělávání, například ve zdravotnických oborech, budou v rámci opatření podpořeny projekty stipendií studentů, startovacích podmínek pro založení rodiny v oblasti bydlení, základní školské péče atd.</p>		

Ze všech dostupných materiálů, analýz a hodnocení je možné konstatovat, že dosavadní hodnocení důsledků vlivu průmyslových a logistických zón na udržitelný rozvoj města nebylo objektivní. Že tato hodnocení nevycházela z komplexního zhodnocení všech aspektů, a to včetně aspektů environmentálních, psychologických, sociálních, ale i objektivně ekonomických.

Převažující ekonomická pozitiva těchto zón, v době nulové nezaměstnanosti již prakticky neexistují. Navíc průmyslová revoluce 4.0 přináší možnosti sdílet inovace bez potřeby vazby na místo. Naopak negativa jsou daleko rozsáhlejší, než se předpokládalo.

Jako daleko zásadnější se jeví podpora endogenních (místních) firem, které mají schopnost posilovat nejen sociální projekty města, ale díky tradici posilují i identitu. Pracují i v době krize apod.

Je zapotřebí veškeré plánovací nástroje, koncepce apod. posílit o hodnocení sociálních vazeb v území. Pracovat na participaci, motivaci a edukaci. Věnovat se samotné psychologii bytí a filosofickému rozměru člověka a společnosti. Je třeba znát potřeby lidí, ale zároveň umět sdílet a přenést na lidi společenskou zodpovědnost. Najít funkční vyváženost těchto vztahů. Eliminovat deficitní potřebu.

Základní pilíře udržitelného rozvoje města je třeba posílit o urbanistický kontext. Vše se děje v prostředí a navzájem se ovlivňuje. Prostor motivuje, stejně jako lidé toto prostředí mají šanci měnit.

Samospráva města musí daleko více převzít zodpovědnost za využívání území, a to:

Plánování ploch musí vycházet z podrobných analýz potřeb a možností území, a to i za cenu jejich redukce. Plochy musí být opatřeny plánovací smlouvou před jejich aktivací.

*znát potřeby a problémy místních firem
/ versus /
mluvit a zapojit místní firmy do potřeb a problémů města*

OPATŘENÍ		PRIORITA	GARANT
ROZVOJ A PODPORA			
01.2.1	<p>Podpora projektů a rozvoje endogenních (místních) firem.</p> <p>Podpora projektů a rozvoje endogenních firem, které mají schopnost posilovat nejen sociální projekty města, ale díky tradici posilují i identitu města. Nastavení indikátoru provázanosti soukromého sektoru s projekty v oblasti bydlení, služeb, sociální, kulturní, sportovní atd., projektů s veřejným přehledem. Nastavení definice takové firmy a jejích činností. Identifikace takových firem, definování jejich přesahu do přínosu rozvoje a stability města a definování jejich rozvojových potřeb a potřeb řešení problémů. Podpora rozvojových projektů přinášejících kromě rozvoje samotného i opatření řešící negativní dopad dopravy zaměstnanců.</p>		
01.2.2	<p>Definice potřeb pro zajištění stability stávajících firem</p> <p>Opatření podporující zpracování podrobné analýzy podnikatelského prostředí a firem ve městě podnikajících, jejich aktivit a potřeb. Analýzy by měly přinést odpovědi nejenom na potřeby rozvoje samotných firem, ale především taky na propis jejich aktivit do potřeb proměny nebo úpravy městských strategií. Například analýzy zahrnující i adresný seznam zaměstnanců, tak aby bylo možné zpracovat trasování obyvatel (i v regionu) při cestě do zaměstnání, nastavit maximálně efektivně koncepci dopravy a parkování ve městě atd. Podpora projektů zaměřených na rozvoj komunikace a posílení partnerství mezi soukromým sektorem a municipalitou.</p>		

PO01 PODNIKÁNÍ

01.2 KONCEPČNÍ STRATEGIE ROZVOJE VÝROBY

01.2.3	<p>Podrobná diferenciacie a regulace ploch výroby</p> <p>V souvislosti s nastavenou strategií rozvoje prioritní osy PO05 Město pro život cílící na transformaci a revitalizaci území podél řek, bude toto opatření podporovat projekty vedoucí k podrobné diferenciaci ploch výroby a nastavení jejich regulace. Jedná se o projekty představující podklad pro změny územně plánovací dokumentace města ve všech stupních, ale i geoinformační data a systémy, sloužící pro kvalifikované rozhodování o nastavení budoucích strategií rozvoje výrobních ploch. Opatření podpoří zpracování podrobné analýzy výrobních ploch, kategorizace ploch dle funkce, potenciálu rozvoje, nezbytné regulace, či doporučení k transformaci atd. Opatření podpoří i samotné změny územně plánovací dokumentace, nastavení koncepční strategie a podmínek rozvoje těchto ploch výroby.</p>		
01.2.4	<p>Transformace ploch výroby podél řeky na „Město pro život“</p> <p>Opatření vedoucí k prověření vhodnosti ploch strategického významu na budoucím rozvoji centrální části města. Ukotvení těchto ploch v územním plánu města jako plochy přestavby s vyloučením rekonstrukce pro stávající funkci výroby – postupná transformace. Podpora projektů a aktivit vedoucích k transformaci těchto ploch investičního i neinvestičního charakteru. Vymezení předkupního práva v rámci ÚP na strategické pozemky. Definice těchto plocha a změna územně plánovací dokumentace.</p>		
01.2.5	<p>Podpora využití objektů typu brownfield</p> <p>Opatření podpoří projekty investičního i neinvestičního charakteru vedoucí k transformaci a revitalizaci objektů a ploch brownfield. Projekty by měly být zaměřeny především na transformaci objektů pro funkce v oblasti bydlení, služeb, kultury, sportu a zdravotnictví tak, aby podpořili ostatní nastavené strategické linky města. Projekty by měly především rozvíjet nastavenou strategii prioritní osy PO05 Město pro život, podporující rozvoj lokálních částí města, a tedy plochy a objekty alokované pro vznik takových center a revitalizaci lokality Svitú. Zároveň v souvislosti s nastavenou koncepcí prioritní osy PO04 by měly podpořit revitalizaci a rozvoj území podél řek.</p>		

Společenská odpovědnost subjektů podnikajících ve městech se zmenšila pouze na vytváření pracovních míst. Absentuje přesah do sociální, environmentální a kulturní politiky měst, kdy by právě významné podnikatelské subjekty měly mít zájem na celkovém zdravém rozvoji města. Strategické dokumenty by měly nastavit pravidla podílu jednotlivých uživatelů města na jeho obraze a kvalitě prostředí pro užití všech lidí a subjektů ve městě fungujících.

Tento strategický cíl přináší opatření, která mohou nastavit podmínky pro vytvoření nových vztahů mezi podnikatelským sektorem a správou veřejných zájmů města a přispět k edukaci a prohloubení demokratických principů. Podnikatelské subjekty tak mohou nastavit podmínky participace na veřejném dění města, ve kterém působí, a být příkladem jednotlivcům, jakým způsobem neseme každý odpovědnost za svět kolem nás.

Stabilní a zdravé město se spokojenými obyvateli představuje stabilní a zdravou platformu rozvoje jakékoli firmy. Nejedná se tedy o strategický cíl směřující pouze jedním směrem, ale podporující vyrovnaný a udržitelný rozvoj všech složek sídla a krajiny.

vytvoření vztahů a společných projektů mezi městem a podnikatelskými subjekty

OPATŘENÍ		PRIORITA	GARANT
ROZVOJ A PODPORA PROJEKTŮ PROPOJUJÍCÍCH VEŘEJNÝ SEKTOR SE SEKTOREM SOUKROMÝM V RÁMCI INVESTIČNÍCH AKTIVIT			
01.3.1	Zpracování Zásad spolupráce s investory nastavující pravidla participace na financování projektů veřejné infrastruktury obce		
	Opatření vedoucí k zpracování a schválení Zásad spolupráce s investory. Opatření podpoří projekty dodávající analytické podklady pro přípravu těchto zásad, projekty zaměřující se na participativní projednání podnětů pro tyto zásady i zásad samotných jak s veřejností města, tak především s podnikatelským sektorem města. Opatření podpoří dodávku právních služeb, personální posílení v rámci struktury samosprávy města, konzultační projekty s jinými městy atd.		
01.3.2	Zpracování katalogu PPP projektů v rámci rozvojových směrů města		
	Opatření podpoří jak analytickou, tak samotnou přípravu katalogu PPP projektů, jejich projednání s veřejností podnikatelským sektorem města. Projekty, které povedou k předávání si zkušeností jednotlivých municipalit v této oblasti, konzultace s developerským prostředím atd. Podpořeny budou především projekty katalogů PPP projektů : - v oblasti bydlení v rámci rozvojových směrů města - veřejné infrastruktury, dopravní infrastruktury, veřejných prostranství - v oblasti kultury a sportu		
ROZVOJ A PODPORA VZDĚLANOSTI A ADAPTABILITY LIDSKÝCH ZDROJŮ			
01.3.3	Podpora projektů systematické spolupráce základních, středních škol a podnikatelů		
	Opatření podpoří projekty zaměřující se na provázání spolupráce podnikatelského prostředí s prostředím středních škol. Cílem opatření je vytvoření vztahu mezi podnikatelským sektorem a jednotlivými studenty. Budou podpořeny projekty v oblasti stipendií, výměnných stáží, spolupráce na inovativních projektech a jejich zavádění do praxe, provázanost praktických forem výuky s podnikatelským sektorem atd. Podpora projektů stipendijních programů iniciovaných z praxe. Provázanost tohoto opatření na ostatní strategické cíle této prioritní osy.		
01.3.4	Podpora projektů motivace dětí k vzdělání v oblasti služeb a technického vzdělávání		
	Opatření podporující jak investiční projekty vedoucích ke zvýšení zájmu dětí o vzdělání v oblasti služeb a technickém vzdělání, tak neinvestiční projekty aktivit tohoto zaměření. Opatření není určeno pouze školským subjektům, ale i subjektům propojujícím školní výuku s praxí.		
01.3.5	Podpora projektů dostupnosti dětí z místních základních na místní střední školy		
	Podpora projektů vedoucích k výběru místních středních škol a učilišť jak investičního, tak neinvestičního charakteru.		

prioritní osa
PO02 STRATEGIE
MOBILITY

Tato prioritní osa byla zpracována samostatně. Její strategická část je součástí dokumentu návrhové části IPRM. Analytická část, včetně akčního plánu je samostatným dokumentem, tvořícím přílohu IPRM.

ZPRACOVAL:

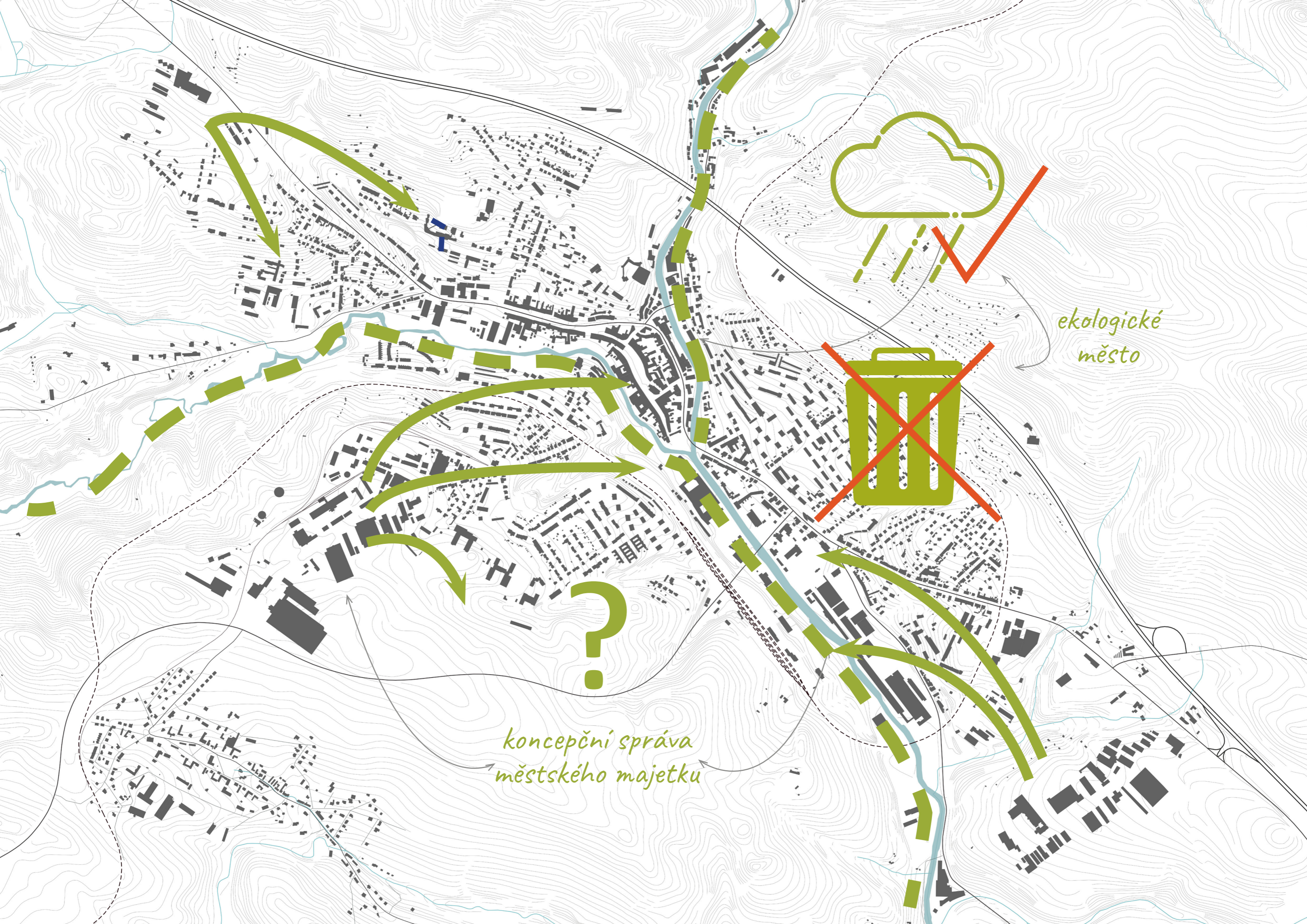
UDIMO spol. s r. o.
Ing. Petr Macejka Ph.D a kol.

PRIORITNÍ OSA	STRATEGICKÝ CÍL	OBLAST OPATŘENÍ	OPATŘENÍ	PROJEKTY																																								
PO02 STRATEGIE MOBILITY	02.1 BEZPEČNOST	zajistíme zvýšení pocitu bezpečí v dopravě. Rozšíříme a podpoříme bezpečnostní prvky/opatření pro bezpečný pohyb osob ve městě, zejména dětí.	<table border="1"> <tr><td>02.1.1</td><td>Bezpečně na kole</td></tr> <tr><td>02.1.2</td><td>Bezpečně na křižovatkách</td></tr> <tr><td>02.1.3</td><td>Bezpečné přecházení</td></tr> <tr><td>02.1.4</td><td>Kamerový dohled</td></tr> <tr><td>02.1.5</td><td>Bezpečně do škol</td></tr> <tr><td>02.1.6</td><td>Měření rychlosti</td></tr> </table>	02.1.1	Bezpečně na kole	02.1.2	Bezpečně na křižovatkách	02.1.3	Bezpečné přecházení	02.1.4	Kamerový dohled	02.1.5	Bezpečně do škol	02.1.6	Měření rychlosti																													
	02.1.1	Bezpečně na kole																																										
	02.1.2	Bezpečně na křižovatkách																																										
	02.1.3	Bezpečné přecházení																																										
	02.1.4	Kamerový dohled																																										
	02.1.5	Bezpečně do škol																																										
	02.1.6	Měření rychlosti																																										
	02.2 INOVACE	půjdeme vzorem v používání inovativních technologií v dopravě a v přechodu na bezuhlíkatá paliva	<table border="1"> <tr><td>02.2.1</td><td>Elektromobilita</td></tr> <tr><td>02.2.2</td><td>Alternativní palivo VHD</td></tr> <tr><td>02.2.3</td><td>Inteligentní zastávky</td></tr> <tr><td>02.2.4</td><td>Podpora výstavby parkovacích domů</td></tr> <tr><td>02.2.5</td><td>Městské elektromobily</td></tr> </table>	02.2.1	Elektromobilita	02.2.2	Alternativní palivo VHD	02.2.3	Inteligentní zastávky	02.2.4	Podpora výstavby parkovacích domů	02.2.5	Městské elektromobily																															
	02.2.1	Elektromobilita																																										
	02.2.2	Alternativní palivo VHD																																										
	02.2.3	Inteligentní zastávky																																										
	02.2.4	Podpora výstavby parkovacích domů																																										
	02.2.5	Městské elektromobily																																										
	02.3 MÍSTO PRO ŽIVOT	zlepšíme podmínky pro život občanů města ve všech oblastech souvisejících s dopravou	<table border="1"> <tr><td>02.3.1</td><td>Podpora pěších zón a stezek pro chodce</td></tr> <tr><td>02.3.2</td><td>Tvorba zón 30 (snížení hluku o 2 dB)</td></tr> <tr><td>02.3.3</td><td>Odvedení tranzitu</td></tr> <tr><td>02.3.4</td><td>Rekonstrukce přednádrazí</td></tr> <tr><td>02.3.5</td><td>Zajištění parkovacích kapacit rezidentů</td></tr> <tr><td>02.3.6</td><td>Úprava nevyhovujících a doplnění nových chodníků</td></tr> <tr><td>02.3.7</td><td>Obousměrný pohyb cyklistů v jednosměrkách</td></tr> <tr><td>02.3.8</td><td>Podpora a rozvoj MHD vč. zajištění nového trasování</td></tr> <tr><td>02.3.9</td><td>Zlepšení zastávek VHD/MHD</td></tr> <tr><td>02.3.10</td><td>Senior taxi</td></tr> <tr><td>02.3.11</td><td>Výstavba společných stezek</td></tr> <tr><td>02.3.12</td><td>Rekonstrukce žel. tratí</td></tr> <tr><td>02.3.13</td><td>Restrikce nákladní dopravy</td></tr> <tr><td>02.3.14</td><td>Rozšíření zóny placeného stání</td></tr> <tr><td>02.3.15</td><td>Placené stání rezidentů</td></tr> <tr><td>02.3.16</td><td>K+R u škol</td></tr> <tr><td>02.3.17</td><td>Místo pro odstavování kamionů</td></tr> <tr><td>02.3.18</td><td>Úprava nevyhovujících profilů ulic a přerozdělení místa</td></tr> <tr><td>02.3.19</td><td>Rekonstrukce komunikací a mostů</td></tr> <tr><td>02.3.20</td><td>Bikesharing</td></tr> </table>	02.3.1	Podpora pěších zón a stezek pro chodce	02.3.2	Tvorba zón 30 (snížení hluku o 2 dB)	02.3.3	Odvedení tranzitu	02.3.4	Rekonstrukce přednádrazí	02.3.5	Zajištění parkovacích kapacit rezidentů	02.3.6	Úprava nevyhovujících a doplnění nových chodníků	02.3.7	Obousměrný pohyb cyklistů v jednosměrkách	02.3.8	Podpora a rozvoj MHD vč. zajištění nového trasování	02.3.9	Zlepšení zastávek VHD/MHD	02.3.10	Senior taxi	02.3.11	Výstavba společných stezek	02.3.12	Rekonstrukce žel. tratí	02.3.13	Restrikce nákladní dopravy	02.3.14	Rozšíření zóny placeného stání	02.3.15	Placené stání rezidentů	02.3.16	K+R u škol	02.3.17	Místo pro odstavování kamionů	02.3.18	Úprava nevyhovujících profilů ulic a přerozdělení místa	02.3.19	Rekonstrukce komunikací a mostů	02.3.20	Bikesharing	
	02.3.1	Podpora pěších zón a stezek pro chodce																																										
	02.3.2	Tvorba zón 30 (snížení hluku o 2 dB)																																										
	02.3.3	Odvedení tranzitu																																										
	02.3.4	Rekonstrukce přednádrazí																																										
	02.3.5	Zajištění parkovacích kapacit rezidentů																																										
	02.3.6	Úprava nevyhovujících a doplnění nových chodníků																																										
02.3.7	Obousměrný pohyb cyklistů v jednosměrkách																																											
02.3.8	Podpora a rozvoj MHD vč. zajištění nového trasování																																											
02.3.9	Zlepšení zastávek VHD/MHD																																											
02.3.10	Senior taxi																																											
02.3.11	Výstavba společných stezek																																											
02.3.12	Rekonstrukce žel. tratí																																											
02.3.13	Restrikce nákladní dopravy																																											
02.3.14	Rozšíření zóny placeného stání																																											
02.3.15	Placené stání rezidentů																																											
02.3.16	K+R u škol																																											
02.3.17	Místo pro odstavování kamionů																																											
02.3.18	Úprava nevyhovujících profilů ulic a přerozdělení místa																																											
02.3.19	Rekonstrukce komunikací a mostů																																											
02.3.20	Bikesharing																																											
02.4 MANAGEMENT DOPRAVY	změníme vnímání udržitelných forem dopravy u veřejnosti a zajistíme kvalitní řízení mobility na municipální úrovni. Zvýšíme vzájemnou ohleduplnost mezi účastníky provozu dle módů	<table border="1"> <tr><td>02.4.1</td><td>Budování pozitivní image udržitelné dopravy</td></tr> <tr><td>02.4.2</td><td>Dopravní výchova a osvěta</td></tr> <tr><td>02.4.3</td><td>Komunikace a informovanost účastníků dopravního provozu</td></tr> <tr><td>02.4.4</td><td>Kvalitní dopravní dokumentace</td></tr> <tr><td>02.4.5</td><td>Integrovaný dopravní systém</td></tr> <tr><td>02.4.6</td><td>Manažer mobility</td></tr> </table>	02.4.1	Budování pozitivní image udržitelné dopravy	02.4.2	Dopravní výchova a osvěta	02.4.3	Komunikace a informovanost účastníků dopravního provozu	02.4.4	Kvalitní dopravní dokumentace	02.4.5	Integrovaný dopravní systém	02.4.6	Manažer mobility																														
02.4.1	Budování pozitivní image udržitelné dopravy																																											
02.4.2	Dopravní výchova a osvěta																																											
02.4.3	Komunikace a informovanost účastníků dopravního provozu																																											
02.4.4	Kvalitní dopravní dokumentace																																											
02.4.5	Integrovaný dopravní systém																																											
02.4.6	Manažer mobility																																											

*součástí
akčního
plánu*

prioritní osa

PO03 UDRŽITELNÝ
ROZVOJ



ekologické město

*koncepční správa
městského majetku*

PRIORITNÍ
OSA

STRATEGICKÝ CÍL

OBLAST OPATŘENÍ

OPATŘENÍ

PROJEKTY

PO03 UDRŽITELNÝ ROZVOJ

03.1
KONCEPČNÍ
SPRÁVA
MĚSTSKÉHO
MAJETKU

XXX

- | | |
|--------|---|
| 03.1.1 | Urbánní ekonomická analýza města |
| 03.1.2 | Zpracování strategie rozvoje jednotlivých městských částí |
| 03.1.3 | Aktivní management městských pozemků |
| 03.1.4 | Zpracování generelu městského majetku |

03.2
EKOLOGICKÉ
MĚSTO

ENVIRONMENTÁLNÍ
PILÍŘ

- | | |
|--------|----------------------|
| 03.2.1 | Vodní hospodářství |
| 03.2.2 | Hospodaření s odpady |

STRATEGICKÉ
DOKUMENTY

- | | |
|--------|--------------------------------|
| 03.2.3 | Zpracování adaptační strategie |
|--------|--------------------------------|

*součástí
akčního
plánu*

Pro kvalifikované a zodpovědné rozhodování o nastavení strategií do investičních projektů i správy stávajícího majetku je jednoznačně nezbytné rozumět a znát data, která se k věcem, které je nutné spravovat, i investovat vážou. S ohledem k efektivnímu a spravedlivému rozdělení svěřených financí je třeba znát způsob, jakým se propisují konkrétní formy výstavby, rozhodnutí o investicích do veřejné infrastruktury atd. do rozpočtu města nejenom pro nejbližší rozpočtové období. Tento strategický cíl se zaměřuje na posílení nástrojů a vědomostí v oblasti správy městského majetku a edukace samospráv.

kvalitní data jako základ zodpovědného rozhodování

OPATŘENÍ		PRIORITA	GARANT
03.1.1	<p>Urbánní ekonomická analýza města</p> <ul style="list-style-type: none"> - Podrobná analýza ekonomicko urbánních dat, příjmové a výdajové stránky rozpočtu města ve vztahu k lokalitě investice, hustotě investovaného území, přepočtu podílu investic na 1 obyvatele atd. - Zpracování podrobného modelu trasování obyvatel do zaměstnání, adresný seznam zaměstnanců všech firem, jednoznačná podpora firem spolupracujících při získávání těchto dat - Zpracování podrobné analýzy územního plánu v návaznosti na zjištěná urbánně ekonomická data 		
03.1.2	<p>Zpracování strategie rozvoje jednotlivých městských částí</p> <p>Opatření navazující na opatření 05.3.4 vedoucí k dosažení udržitelného a spravedlivého přerozdělení daňových příjmů do investic a správy veřejné infrastruktury</p>		
03.1.3	<p>Aktivní management městských pozemků</p> <ul style="list-style-type: none"> - Pozice manažera strategie / městský architekt / manager rozvoje lokality Čechovy sady II <p>Opatření podpoří vznik nové pracovní pozice v rámci struktury samosprávy města, která by koordinovala práce na přípravě a postupné realizaci území. Pracovní náplň může být i součástí pracovní náplně městského architekta.</p> <ul style="list-style-type: none"> - Management majetkových vztahů v území <p>Scelování městských pozemků a směna pozemků vymezených veřejných prostranství</p> <p>Partnerství, mediace města při hledání cesty pro scelování jednotlivých urbanistických bloků / vypořádání vlastnických vztahů</p> <ul style="list-style-type: none"> - Nastavení podmínek spolupráce s investory <p>Opatření podpoří projekty, které nastaví podmínky vedoucí k zajištění výstavby kvalitní architektury a pravidel participace vlastníků, investorů na veřejném prostoru.</p> <ul style="list-style-type: none"> - Nastavení podmínek spravedlivých investic jednotlivých vlastníků do veřejné infrastruktury, příprava a hledání partnera pro PPP projekty - Komunikace problematických projektů v území, nová hasičská stanice, zahájení výstavby haly na nároží lokality atd. 		
03.1.4	<p>Zpracování generelu městského majetku</p> <ul style="list-style-type: none"> - Zpracování generelu městského majetku, jeho využitelnosti, nákladů na provoz, potenciálu a případných budoucích investičních nákladů - Definice strategických objektů pro kulturní, sportovní, sociální a bytovou politiku města - Nastavení strategie jejich udržitelnosti, pilotního provozu do doby rekonstrukce pro některý ze strategických cílů - Provázanost strategických objektů s jinými opatřeními IPRM, koncepce kultury, sociální koncepce - Prověření možnosti prodeje nepotřebného městského majetku - Vytvoření investičního fondu pro nákup strategických pozemků a objektů 		

Strategický cíl doplňující prioritní osu o opatření posilující stabilitu přírodního pilíře v území. Jeho smyslem je především reagovat a vytvářet podmínky pro řešení dopadů klimatických změn, se kterými se budou muset města vypořádat. Opatření jsou zaměřena na přípravu strategií města při adaptaci na klimatické změny především v oblasti hospodaření s dešťovými vodami a zvýšení retenční schopnosti měst a krajiny. Další oblastí, na kterou opatření cílí, je zefektivnění a zkvalitnění způsobu nakládání s odpady a předcházení jejich vzniku. Opatření přispívá k vyváženému rozvoji všech pilířů trvale udržitelného rozvoje.

zdravé město / zdravý občan

OPATŘENÍ		PRIORITA	GARANT
ENVIRONMENTÁLNÍ PILÍŘ			
03.2.1	<p>Vodní hospodářství</p> <ul style="list-style-type: none"> - Opatření podpoří investiční i předinvestiční projekty řešící retenci vody ve městě, krajině a využití dešťových vod. - Opatření podpoří projekty přinášející inovativní řešení do hospodaření s dešťovými vodami a projekty, které přispějí ke snižování negativních dopadů klimatických změn - Rozvoj a modernizace nakládání s odpadními vodami 		
03.2.2	<p>Hospodaření s odpady</p> <ul style="list-style-type: none"> - Opatření podpoří projekty zpracování strategie odpadového hospodářství a jednotlivá investiční a neinvestiční opatření vedoucí k jejich naplnění - Opatření podpoří projekty efektivizující a nastavující pravidla třídění a nakládání s odpady a prevence vzniku odpadu. 		
STRATEGICKÉ DOKUMENTY			
03.2.3	<p>Zpracování adaptační strategie</p> <ul style="list-style-type: none"> - Opatření podpoří zpracování adaptační strategie řešící dopady klimatických změn na život ve městě. Projekty budou cílit na snižování teploty během vln horka, zachycování dešťové vody, energetické úspory atd. 		

prioritní osa

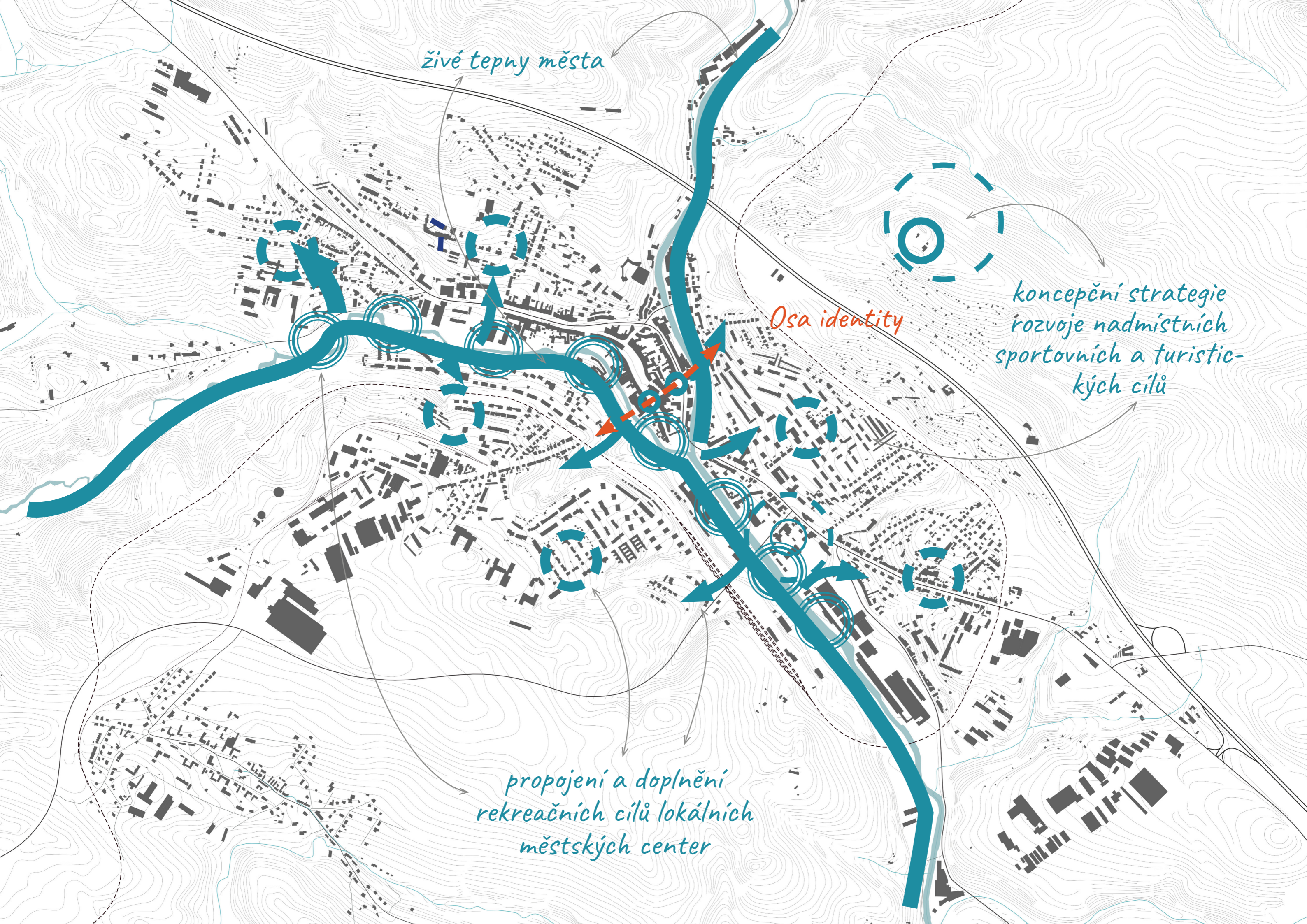
PO04 REKREACE
A CESTOVNÍ RUCH

živé tepny města

Osa identity

*koncepční strategie
rozvoje nadmístních
sportovních a turistických
cílů*

*propojení a doplnění
rekreačních cílů lokálních
městských center*



PRIORITNÍ
OSA

STRATEGICKÝ CÍL

OBLAST OPATŘENÍ

OPATŘENÍ

PROJEKTY

PO04 REKREACE A CESTOVNÍ RUCH

04.1
ŽIVÉ TEPNY
MĚSTA

PŘEDINVESTIČNÍ
PŘÍPRAVA ÚZEMÍ

04.1.1	Zpracování urbanistické studie revitalizace nábřeží Balinky
04.1.2	Zpracování urbanistické studie revitalizace nábřeží Oslavy
04.1.3	Strategická příprava pozemků
04.1.4	Projektová dokumentace pro územní rozhodnutí

PODPORA MĚKKÝCH PRO-
JEKTŮ VEDOUCÍCH
K OŽIVENÍ LOKALITY

04.1.5	Podpora měkkých sportovních, kulturní projektů oživujících území kolem řek
--------	--

REALIZACE

04.1.6	Revitalizace území kolem řek
--------	------------------------------

04.2
PROPOJENÍ
A DOPLNĚNÍ
REKREAČNÍCH
CÍLŮ LOKÁLNÍCH
MĚSTSKÝCH CEN-
TER

BEZPEČNÉ PROPOJENÍ
LOKÁLNÍCH MĚSTSKÝCH
ČÁSTÍ

04.2.1	Prověření a realizace bezpečných a atraktivních pěších cest a cyklostezek
--------	---

ROZVOJ A DOPLNĚNÍ RE-
KREAČNÍ PRVKŮ LOKÁL-
NÍCH CENTER

04.2.1	Prověření a realizace bezpečných a atraktivních pěších cest a cyklostezek
04.2.2	Doplnění kompletní nabídky hřišť pro všechny věkové kategorie
04.2.3	Prověření a doplnění ploch menších zahrádek a komunitních zahrad v každé městské části
04.2.4	Revitalizace veřejného prostoru lokálních center
04.2.5	Doplnění kompletní nabídky prvků každodenní rekreace

PODPORA MĚKKÝCH
PROJEKTŮ

04.2.6	Podpora měkkých sportovních a kulturní projektů vytvářejících „mosty“
--------	---

04.3
KONCEPČNÍ
STRATEGIE
ROZVOJE
NADMÍSTNÍCH
SPORTOVNÍCH A
TURISTICKÝCH CÍLŮ

PŘEDINVESTIČNÍ PŘÍPRAVA
ÚZEMÍ

04.3.1	Strategie rozvoje nadmístních turistických cílů
--------	---

ROZVOJ CELOROČNÍ NABÍD-
KY SPORTOVNĚ REKREAČ-
NÍCH AKTIVIT

04.3.2	Rozvoj Fajtova kopce
04.3.3	Rozvoj sportovně rekreačního areálu Čechovy sady
04.3.4	Implementace výsledků Koncepce kultury

IDENTITA MĚSTA / MĚSTSKÉ
MUZEUM

04.3.4	Podpora rozvoje městského muzea
04.3.5	Revitalizace nové synagogy a její využití pro turistický ruch
04.3.6	Osa identity

*součástí
akčního
plánu*

Cílem opatření je rozvoj rekreačního potenciálu řek a realizace „superstezky města“, která by měla představovat pulzující tepnu distribuující obyvatele do jednotlivých autogenních městských částí.

Nábřeží obou řek představuje linii procházející údolnicí města po morfologicky příznivém terénu, kolem které na navazujících kopcích rostou lokální městské části. Pro všechny městské lokální části představuje řeka a její nábřeží možnost komfortního propojení do ostatních lokalit sídla a zároveň možnost, jak vyvést obyvatele do krajiny.

Území kolem řek je zásadním komunikačním prostorem celého města, které je třeba otevřít, zpřístupnit, revitalizovat rekreační potenciál. Je to linie, po které by měl pulzovat průchod pěších a průjezd cyklistů, místo, kde by se mohli scházet obyvatelé města, aby se rekreovali, potkávali, procházeli. Prostor, který by se měl stát ambiciózním konkurentem hlavnímu tahu města. Pokud je průtah městem jedinou možností pro automobily, cesta podél řek by se měla stát natolik atraktivní cestou, že bude jedinou chtěnou variantou pro pěší a cyklisty.

řeka jako největší park a relaxační veřejný prostor města

OPATŘENÍ		PRIORITA	GARANT
PŘEDINVESTIČNÍ PŘÍPRAVA ÚZEMÍ			
04.1.1	<p>Zpracování urbanistické studie revitalizace nábřeží Balinky</p> <ul style="list-style-type: none"> - Uspořádání vyzvané architektonické soutěže <p>Opatření podpoří přípravné práce i náklady na uspořádání a prezentaci soutěže samotné, jejích výsledků i participativních setkání s veřejností a aktivními partnery revitalizace nábřeží i v oblasti služeb, kultury a sportu.</p> <p>Opatření podpoří veškeré přípravné práce vedoucí k vytvoření zadání soutěže.</p> <ul style="list-style-type: none"> - Zadání zpracování studie formou poptávkového řízení prověřeným kvalitním ateliérům <p>Zásadní je nepodcenění kvality urbanistické studie a provázanost studie s projektem revitalizace území Svitů a rekonstrukce areálu bazénu.</p>		
04.1.2	<p>Zpracování urbanistické studie revitalizace nábřeží Oslavy</p> <ul style="list-style-type: none"> - Uspořádání vyzvané architektonické soutěže <p>Opatření podpoří přípravné práce i náklady na uspořádání a prezentaci soutěže samotné, jejích výsledků i participativních setkání s veřejností a aktivními partnery revitalizace nábřeží i v oblasti služeb, kultury a sportu.</p> <p>Opatření podpoří veškeré přípravné práce vedoucí k vytvoření zadání soutěže.</p> <ul style="list-style-type: none"> - Zadání zpracování studie formou poptávkového řízení prověřeným kvalitním ateliérům <p>Zásadní je nepodcenění kvality urbanistické studie. Projekt musí být provázán s potřebami zdravotního střediska, ZUŠ a revitalizací židovských synagog a jejich propojení s řekou a otevření veřejnosti.</p>		
04.1.3	<p>Strategická příprava pozemků</p> <p>Opatření podpoří zpracování generelu strategických pozemků pro revitalizaci nábřeží řek.</p> <p>Opatření podpoří veškeré práce a činnosti vedoucí k ukotvení strategických pozemků umožňujících např. průchod cyklostezky celým městem do územně plánovací dokumentace města jako veřejně prospěšné stavby s vymezeným předkupním právem na tyto pozemky,</p> <ul style="list-style-type: none"> - Majetkové scelení potřebných pozemků <p>Opatření podpoří náklady spojené s majetkovým scelením pozemků, tedy investiční výdaje na nákup pozemků.</p>		
04.1.4	<p>Projektová dokumentace pro územní rozhodnutí</p> <p>Opatření podpoří projektovou přípravu dílčích částí revitalizace nábřeží a území kolem řek ve všech stupních projekčních prací.</p>		

PO04 REKREACE A CESTOVNÍ RUCH

04.1 ŽIVÉ TEPNY MĚSTA

OPATŘENÍ		PRIORITA	GARANT
PODPORA MĚKKÝCH PROJEKTŮ VEDOUCÍCH K OŽIVENÍ LOKALITY			
04.1.5	<p>Podpora měkkých sportovních, kulturní projektů oživujících území kolem řek</p> <p>Opatření zaměřující se na podporu projektů přibližujících území kolem řek obyvatelům obce. Umožňujícím vidět jeho budoucí potenciál a přispívajícím k zapojení veřejnosti, různých spolků, ale i podnikatelských subjektů v místě do revitalizace území, jeho plánování, ale i samotné realizaci proměny. Opatření podpoří projekty především kulturního, vzdělávacího a sportovního zaměření v lokalitách.</p>		
REALIZACE			
04.1.6	<p>Revitalizace území kolem řek</p> <p>Opatření především investičního charakteru vedoucí k realizaci revitalizace území kolem řek. Realizace bude rozdělena do akčních plánů po dílčích etapách, dle výsledků architektonických studií, participativních setkání, projektové dokumentace a dotační a finanční politiky města.</p> <ul style="list-style-type: none"> - Realizace bezpečné a kvalitní cyklostezky a cesty pro pěší propojující město s krajinou. - Revitalizace nábřeží pro rekreační funkci, překonání/zapojení protipovodňových opatření do rekreačního využití území - Rozvoj a doplnění rekreačních aktivit podél řeky / rekreačních cílů, dětských hřišť, herních prvků atd. v místě mezi napojeními hlavních pěších tras z lokálních částí / doplnění těchto propojení o lávky přes řeky 		

Cílem opatření je vytvoření ucelené nabídky rekreace a trávení volného času pro všechny generace obyvatel lokálních městských částí tak, aby nebyli nuceni pro naplnění potřeby každodenní rekreace využívat IAD a za cíli rekreace dojíždět. Každá místní část by měla být posuzována jako autonomní oblast, která by měla zajistit naplnění základních potřeb pro všechny své obyvatele. Druhým zásadním cílem opatření je kvalitní a bezpečné propojení jednotlivých částí města a jejich lokálních center s centrem hlavním a zároveň mezi sebou navzájem skrze „superstezku“ podél řeky Balinky.

OPATŘENÍ		PRIORITA	GARANT
BEZPEČNÉ PROPOJENÍ LOKÁLNÍCH MĚSTSKÝCH ČÁSTÍ			
04.2.1	<p>Prověření a realizace bezpečných a atraktivních pěších cest a cyklostezek</p> <p>Opatření podpoří neinvestiční přípravné práce a projekty a samotné investiční projekty bezpečných a atraktivních pěších cest a cyklostezek</p> <ul style="list-style-type: none"> - propojující lokální městské části a jejich lokální centra s živou tepnou města – superstezka - propojení lokálních městských částí s krajinou - realizace opatření vedoucích k bezpečnému propojení spojnic lokálních městských částí a superstezky – superpřechody (místa, kde je absolutně upřednostněn chodec a cyklista) 		
ROZVOJ A DOPLNĚNÍ REKREAČNÍ PRVKŮ LOKÁLNÍCH CENTER			
04.2.2	<p>Doplnění kompletní nabídky hřišť pro všechny věkové kategorie</p> <p>Opatření podpoří přípravné práce analyzující místa potřeby doplnění kompletní nabídky dětských hřišť, ale i projekční přípravu a samotné investiční projekty realizace těchto hřišť.</p> <p>Projekty budou zaměřeny především na nejvíce absentující skupinu hřišť pro věkovou kategorii dětí 6-12 let.</p> <p>Opatření podpoří participativní projekty v rámci základních a středních škol, zapojujících děti samotné do plánování těchto hřišť, jejich náplně, zaměření, vizuálu atd.</p>		
04.2.3	<p>Prověření a doplnění ploch menších zahrádek a komunitních zahrad v každé městské části</p> <p>Opatření podpoří projekty studií, mapujících nejvhodnější místa realizace ploch zahrádek a komunitních zahrad. Přípravné projekční práce těchto zahrad i investiční projekty realizace jednotlivých zahrad. Opatření cílí na vytvoření kompletní nabídky forem rekreace ve všech místních částech města, využívajících především zbytkové plochy.</p>		
04.2.4	<p>Revitalizace veřejného prostoru lokálních center</p> <p>Opatření podpoří projekty investičního i neinvestičního charakteru a projektovou dokumentaci revitalizace veřejného prostoru lokálních center, vedoucí k posílení a zkvalitnění jeho využívání pro různé věkové a sociální skupiny.</p>		
04.2.5	<p>Doplnění kompletní nabídky prvků každodenní rekreace</p> <p>Opatření podpoří projekty vedoucí k doplnění kompletní nabídky prvků každodenní rekreace, jako jsou hřiště, přírodní plochy, vodní prvky, propojení s krajinou, základní OV. Opatření podpoří participační procesy zapojující obyvatele jednotlivých místních částí, školská zařízení místních částí a aktivní spolky sídlící a působící v místních částech sídla do plánování doplnění jednotlivých prvků každodenní rekreace.</p> <p>Opatření podpoří jak investiční, tak neinvestiční projekty.</p>		
PODPORA MĚKKÝCH PROJEKTŮ			
04.2.6	<p>Podpora měkkých sportovních a kulturní projektů vytvářejících „mosty“</p> <p>Opatření podpoří projekty :</p> <ul style="list-style-type: none"> - podporu měkkých projektů motivující cílové skupiny k aktivnímu využívání volného času - vedoucí k posílení vztahu obyvatel k místu, kde žijí - propojující různé věkové a sociální skupiny žijící v místních částech, projekty zapojující školská zařízení a podnikatelský sektor 		

Z analýz města i plánovacích praktik posledních desítek let jednoznačně vyplývá absence strategického plánování a přípravy nadmístních turistických a rekreačních cílů v území, kdy pro jejich kvalitní využití a pozitivní dopad na město samo je zásadní alokace nejvhodnějších ploch. Ve vztahu k dopravní struktuře měst, ve vztahu k centru či lokálním centrům, významným historickým a kulturním objektům a plochám, ale především k plochám či městským částem s převažující funkcí bydlení. Příprava a strategie těchto ploch zásadním způsobem mohou jak negativně, tak pozitivně ovlivnit celkovou kvalitu žití ve městě samotném. Je tedy nutné, věnovat rozhodnutí o nadmístních projektech čas, prostředky a síly aktérů působících ve městě. Nadmístní cíle mnohdy představují kus identity města, jeho obraz v rámci širšího měřítka a jejich systematické řešení a rozvoj mohou přispět významným způsobem k rozvoji a stabilitě města samotného.

kvalitní, dobře dostupná, celoroční nabídka sportovních, kulturních a turistických cílů, které posílí identitu města a osu strategického cíle „Města služeb“

OPATŘENÍ		PRIORITA	GARANT
PŘEDINVESTIČNÍ PŘÍPRAVA ÚZEMÍ			
04.3.1	<p>Strategie rozvoje nadmístních turistických cílů</p> <p>Opatření podporující přípravné práce, participativní setkání a samotné zpracování strategie zahrnující:</p> <ul style="list-style-type: none"> - Vytipování a ukotvení strategických pozemků umožňujících realizaci sportovních a kulturních staveb nadmístního významu jako veřejně prospěšné stavby - Vytvoření fondu na nákup strategických pozemků - Majetkové scelení strategických pozemků a staveb pro možnou realizaci nové zimní sportovní haly, vnitřního bazénu, městského muzea atd. - Vymezení těchto staveb a pozemků v rámci územně plánovací dokumentace jako veřejně prospěšné stavby a vymezení předkupního práva v rámci UPD na tyto plochy. - Vypracování strategie správy těchto plochy a budov do doby realizace strategických opatření 		
ROZVOJ CELOROČNÍ NABÍDKY SPORTOVNĚ REKREAČNÍCH AKTIVIT			
04.3.2	<p>Rozvoj Fajtova kopce</p> <ul style="list-style-type: none"> - Podpora rozvoje celoroční sportovních a rekreačních možností na Fajtově kopci - Projekční příprava a realizace kvalitního spojení Fajtova kopce jak pro IAD tak pro cyklisty a turisty - Podpora rozvoje turistické infrastruktury 		
04.3.3	<p>Rozvoj sportovně rekreačního areálu Čechovy sady</p> <p>Opatření podpoří přípravné práce i realizaci rozvoje sportovního areálu v lokalitě Čechovy sady II. Opatření by mělo vést k posílení a rozvoji především celoroční nabídky rekreačního a sportovního využití lokality. Opatření podpoří projekty posilující kvalitu zázemí a nabídky stávajícího sportovního areálu a jeho dostupnost.</p>		
04.3.4	<p>Implementace výsledků Konceptu kultury</p> <p>Opatření podpoří investiční i neinvestiční projekty vyplývající a navazující na koncepci kultury.</p>		

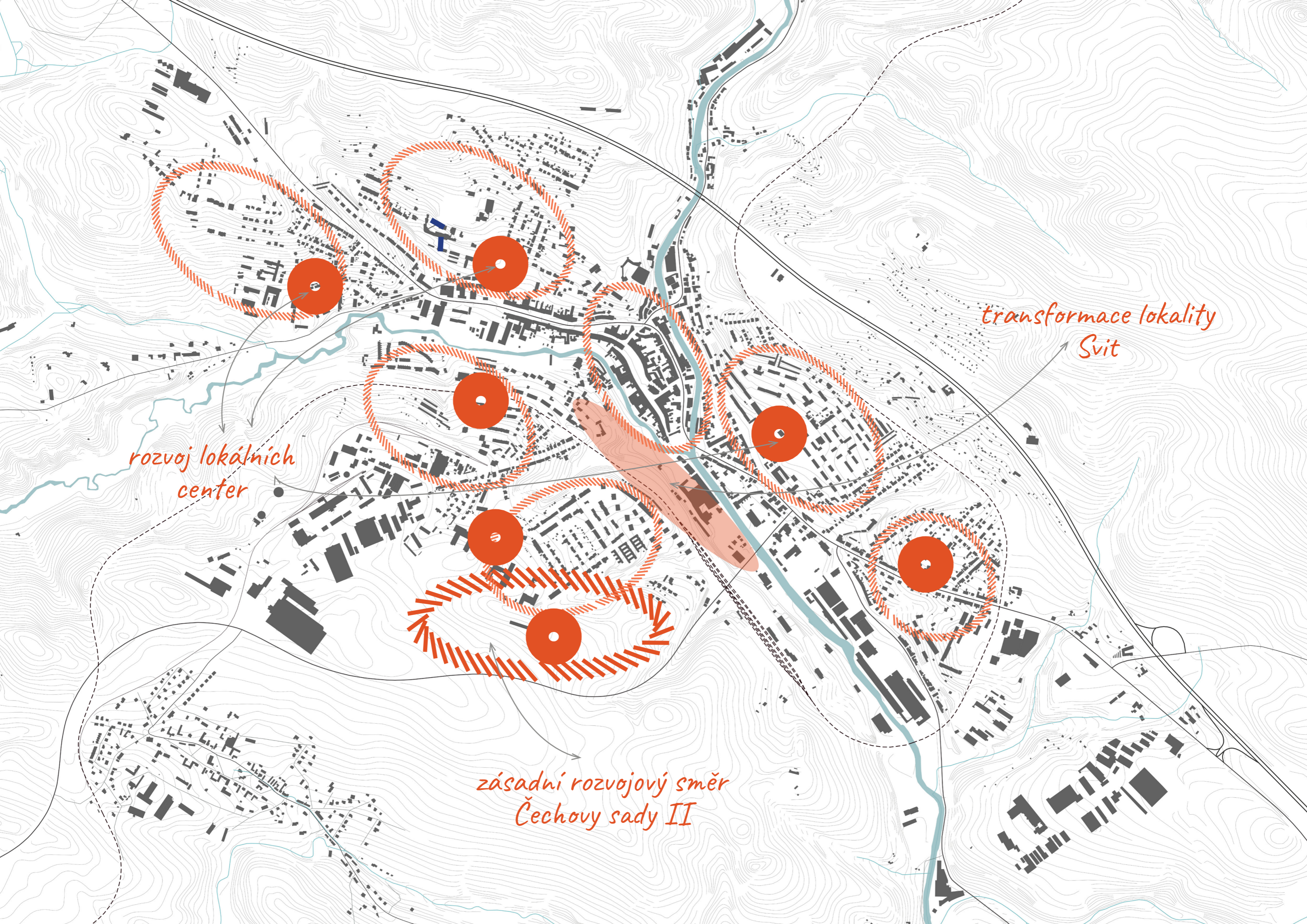
PO04 REKREACE A CESTOVNÍ RUCH

04.3 KONCEPČNÍ STRATEGIE ROZVOJE NADMÍSTNÍCH SPORTOVNÍCH A
TURISTICKÝCH CÍLŮ

OPATŘENÍ		PRIORITA	GARANT
IDENTITA MĚSTA / MĚSTSKÉ MUZEUM			
04.3.4	<p>Podpora rozvoje městského muzea</p> <p>Podpora rozvoje městského muzea a jeho zapojení do prezentace města, historie i současnosti, ale zároveň podpora projektů muzea jako nositele aktivního hledání vlastní identity města.</p> <ul style="list-style-type: none"> - Podpora rozvoje stabilních prostor pro atraktivní interaktivní prezentaci v centru města - Podpora rozvoje stabilních prostor pro muzejní depositář - Zpracování nové koncepce a plánu interaktivní expozice v centru <p>Opatření podpoří přípravné práce, projekční přípravu i samotné investiční projekty spojené s realizací jednotlivých projektů.</p>		
04.3.5	<p>Revitalizace nové synagogy a její využití pro turistický ruch</p> <p>Opatření podpoří investiční náklady spojené s odkupem synagogy. Dále opatření podpoří veškeré projekční práce vedoucí k revitalizaci synagogy, případně náklady spojené s uspořádáním architektonické soutěže.</p> <p>Opatření dále podpoří investiční náklady spojené s rekonstrukcí synagogy.</p> <p>Opatření podpoří měkké projekty napomáhající nalezení nejuhodnějšího budoucího využití synagogy.</p>		
04.3.6	<p>Osa identity</p> <p>Podpora investičních i měkkých projektů vedoucích k vytvoření nové „Osy identity“, propojující obě nábřeží skrze centrum a území kolem synagog.</p>		

prioritní osa

PO05 MĚSTO PRO
ŽIVOT



rozvoj lokálních center

zásadní rozvojový směr
Čechovy sady II

transformace lokality
Svit

PRIORITNÍ OSA	STRATEGICKÝ CÍL	OBLAST OPATŘENÍ	OPATŘENÍ		PROJEKTY
PO05 MĚSTO PRO ŽIVOT	05.1 ZÁSADNÍ ROZVOJOVÝ SMĚR ČECHOVY SADY II	PŘEDINVESTIČNÍ PŘÍPRAVA ÚZEMÍ	05.1.1	Zpracování urbanistické studie území Čechovy sady II	<i>součástí akčního plánu</i>
		MANAGEMENT ROZVOJOVÉHO SMĚRU	05.1.2	Ukotvení výstupů ze studie a regulací do územně plánovací dokumentace	
		REALIZACE	05.1.3	Management rozvoje území	
			05.1.4	Realizace Vodního parku	
			05.1.5	Realizace parku Na hraně rokle	
	05.2 TRANSFORMACE LOKALITY SVIT	PŘEDINVESTIČNÍ PŘÍPRAVA ÚZEMÍ	05.2.1	Zpracování návrhu zadání urbanistické studie	
		PODPORA MĚKKÝCH PROJEKTŮ VEDOUCÍCH K OŽIVENÍ LOKALITY	05.2.2	Zpracování urbanistické studie	
			05.2.3	Úprava územně plánovací dokumentace	
			05.2.4	Příprava podmínek pro PPP projekty	
			05.2.5	Podpora měkkých sportovních, kulturní projektů oživujících lokalitu Svit a ukazujících na její potenciál	
	05.3 ROZVOJ LOKÁLNÍCH CENTER	ZVÝŠENÍ KVALITY VEŘEJNÉHO PROSTRANSTVÍ	05.3.1	Revitalizace sídliště Bezručova	
		PODPORA MĚKKÝCH PROJEKTŮ	05.3.2	Revitalizace sídliště Bezděkov	
		PODPORA ROZVOJE LOKÁLNÍCH CENTER	05.3.3	Podpora vztahů k městu	
			05.3.4	Prověřovací studie pro jednotlivé lokální městské části	
			05.3.5	Dostavba a revitalizace veřejného prostoru objektu knihovny	
05.3.6			Podpora rozvoje komunitních multifunkčních vícegeneračních center		
05.3.7			Urbanistická studie proměny lokálního centra Čechových sadů		
05.3.8			Podpora rozvoje a revitalizace hlavního centra města		

Cílem opatření je takový rozvoj sídla, který nad celkovým urbanistickým řešením implementuje funkčně a prostorově pestrou a kvalitní městskou čtvrť, která bude samostatnou jednotkou sídla nevyžadující přepravu osob pro naplnění základních potřeb. Městská část, jejíž řešení bude nabízet atraktivní formu bydlení s dostatečným zázemím rekreačních ploch, ploch občanské vybavenosti a kvalitního veřejného prostoru.

Cílem je předcházení salámového rozšiřování města, kdy bez potřebné investice do veřejné infrastruktury se ke stávajícímu sídlu přilepují pozemky po 20 parcelách. Jedná se o nastavení pravidel a podpory pro dlouhodobé plánování a naplňování kvalitního rozvoje sídla postaveného na odpovědném přístupu reflektujícím potřeby města, trendy bydlení a měnící se klimatické podmínky, poučeného z chyb urbanizace města za posledních 30 let.

*definovat a nastavit podmínky výstavby
zásadního rozvojového směru*

OPATŘENÍ		PRIORITA	GARANT
PŘEDINVESTIČNÍ PŘÍPRAVA ÚZEMÍ			
05.1.1	Zpracování urbanistické studie území Čechovy sady II Zpracování podrobné urbanistické studie řešící celé území včetně krajinného řešení zpracování studie vodního parku a parku Na hraně rokle.		
05.1.2	Ukotvení výstupů ze studie a regulací do územně plánovací dokumentace Opatření podpoří přípravné práce a samotné zpracování a pořízení změny územního plánu. Definice regulativních prvků a funkčních využití, která bude třeba v souladu s urbanistickou studií propsat do územně plánovací dokumentace města.		
MANAGEMENT ROZVOJOVÉHO SMĚRU			
05.1.3	Management rozvoje území - Pozice manažera rozvoje území / městský architekt Opatření podpoří vznik nové pracovní pozice v rámci struktury samosprávy města, která by koordinovala práce na přípravě a postupné realizaci území. Pracovní náplň může být i součástí pracovní náplně městského architekta. - Management majetkových vztahů v území Scelování městských pozemků a směna pozemků vymezených veřejných prostranství Partnerství, mediace města při hledání cesty pro scelování jednotlivých urbanistických bloků / vypořádání vlastnických vztahů - Nastavení podmínek spolupráce s investory Opatření podpoří projekty, které nastaví podmínky vedoucí k zajištění výstavby kvalitní architektury a pravidel participace vlastníků, investorů na veřejném prostoru. - Nastavení podmínek spravedlivých investic jednotlivých vlastníků do veřejné infrastruktury příprava a hledání partnera pro PPP projekty - Komunikace problematických projektů v území, nová hasičská stanice, zahájení výstavby haly na nároží lokality atd.		

PO05 MĚSTO PRO ŽIVOT

05.1 ZÁSADNÍ ROZVOJOVÝ SMĚR
ČECHOVY SADY II

OPATŘENÍ		PRIORITA	GARANT
REALIZACE			
05.1.4	Realizace Vodního parku Opatření podpoří předinvestiční přípravu realizace parku i samotné investiční náklady spojené s jeho realizací. Opatření podpoří investice spojené s majetkovým scelením území.		
05.1.5	Realizace parku Na hraně rokle Opatření podpoří předinvestiční přípravu realizace parku i samotné investiční náklady spojené s jeho realizací. Opatření podpoří investice spojené s majetkovým scelením území.		
05.1.6	Realizace protihlukového valu doplněného o cyklostezku Opatření podpoří předinvestiční přípravu realizace valu a cyklostezky i samotné investiční náklady spojené s jejich realizací.		

Jedná se o jedno z nejcennějších urbanistických míst města s obrovským potenciálem. Představuje možnost výstavby nové městské části propojující funkci bydlení, občanské vybavenosti a rekreace v přímé návaznosti na centrum obce. Transformace tohoto území bude mít zásadní vliv na kvalitu jak samotného centra města, jeho oživení, ale zároveň na zkvalitnění propojení centra města a rozvojového směru Čechovy sady.

*konceptní zástavba proluk a transformace lokality Svit
- nová rekreačně obytná čtvrť*

OPATŘENÍ		PRIORITA	GARANT
PŘEDINVESTIČNÍ PŘÍPRAVA ÚZEMÍ			
05.2.1	Zpracování návrhu zadání urbanistické studie Opatření podpoří projekty vedoucí k zpracování zadání urbanistické studie, zpracování vstupních analýz, doplňujících průzkumů i participačních setkání s veřejností i aktéry v území. - Zpracování posudku dopravního specialisty o možnostech napojení lokality - Zpracování lokality v rámci ročníkových prací studentů architektury - Prověření možností propojení lokality s náměstím, skrze stávající domy – prověření možnosti přechodů, přejezdů přes řeku - Prověření požadavků na budovy občanské vybavenosti – provázanost s koncepcí kultury - Zakomponování návrhu řešení revitalizace Čechových sadů a revitalizace a parkové úpravy nábřeží		
05.2.2	Zpracování urbanistické studie Opatření podpoří projekty vedoucí ke zpracování kvalitní urbanistické studie. - uspořádání vyzvané architektonické soutěže - zadání zpracování studie formou poptávkového řízení prověřeným kvalitním ateliérům		
05.2.3	Úprava územně plánovací dokumentace - ukotvení výsledků studie do územního plánu - ukotvení transformace širšího území vymezeného řekou a železnicí na transformaci na smíšené centrální území / nevhodná stabilizace ploch výroby v místě		
05.2.4	Příprava podmínek pro PPP projekty Opatření podpoří projektovou přípravu dílčích částí revitalizace nábřeží a území kolem řek ve všech stupních projekčních prací.		
PODPORA MĚKKÝCH PROJEKTŮ VEDOUČÍCH K OŽIVENÍ LOKALITY			
05.2.5	Podpora měkkých sportovních, kulturních projektů oživujících lokalitu Svit a ukazujících na její potenciál Opatření podpoří projekty : - podporu měkkých projektů přibližujících lokalitu Svit obyvatelům města z jiného pohledu, nabízejících nové využití místa - vedoucích k posílení vztahu obyvatel k místu - propojující různé věkové a sociální a skupiny žijící v místních částech - zapojující školská zařízení a podnikatelský sektor atd.		

Podpořit rozvoj lokálních center podmiňující rozvoj zastavitelných ploch

Cílem opatření je stabilizace a zvýšení kvality bydlení ve stávajících městských částech, vedoucí k vyšší autonomii oblastí. Ucelením nabídky služeb v rámci lokálních center a zvýšením kvality veřejného prostoru, kapacity parkování a dostupnosti centra pro pěší a cyklisty bude zajištěno naplnění základních potřeb obyvatel v lokálních částech. Minimalizace mobility obyvatel Velkého Meziříčí za základní vybaveností je jedním z hlavních cílů celého IPRM.

komplexní, kvalitní, jednoduše dostupné městské části s kvalitními lokálními centry s dostatečnou nabídkou služeb

OPATŘENÍ		PRIORITA	GARANT
ZVÝŠENÍ KVALITY VEŘEJNÉHO PROSTRANSTVÍ			
05.3.1	<p>Revitalizace sídliště Bezručova</p> <ul style="list-style-type: none"> - Zpracování studie revitalizace sídliště <p>Opatření podpoří projekty vedoucí k zpracování zadání urbanistické studie, zpracování vstupních analýz, doplňujících průzkumů i participačních setkání s veřejností i aktéry v území.</p> <ul style="list-style-type: none"> - Realizace opatření vyplývajících ze zpracované studie, revitalizace veřejného prostoru, rozšíření možností parkování, diferenciací a kvalitní řešení veřejné zeleně - Prověření transformace navazujících ploch zahrádek a garáží na plochy bydlení / změna územního plánu 		
05.3.2	<p>Revitalizace sídliště Bezděkov</p> <ul style="list-style-type: none"> - Zpracování studie revitalizace sídliště <p>Opatření podpoří projekty vedoucí k zpracování zadání urbanistické studie, zpracování vstupních analýz, doplňujících průzkumů i participačních setkání s veřejností i aktéry v území.</p> <ul style="list-style-type: none"> - Realizace opatření vyplývajících ze zpracované studie, revitalizace veřejného prostoru, rozšíření možností parkování, diferenciací a kvalitní řešení veřejné zeleně 		
PODPORA MĚKKÝCH PROJEKTŮ VEDOUČÍCH K OŽIVENÍ LOKALITY			
05.3.3	<p>Podpora vztahů k městu</p> <ul style="list-style-type: none"> - Podpora projektů zaměřených na vytváření a prohlubování vztahu dětí k městu, místu, kde konkrétně žijí, veřejnému prostoru - Podpora vzniku a aktivit místních skupin organizujících a připravujících sportovní, kulturní a jiné projekty v lokálních částech <p>Opatření podpoří investiční i neinvestiční projekty.</p>		

OPATŘENÍ		PRIORITA	GARANT
PODPORA ROZVOJE LOKÁLNÍCH CENTER			
05.3.4	<p>Prověřovací studie pro jednotlivé lokální městské části</p> <p>Opatření podpoří projekty mapující jednotlivé místní části města, definující jejich problémy a příležitosti a nastavující strategii rozvoje.</p> <ul style="list-style-type: none"> - definující nejvhodnější místo pro realizaci lokálního centra - definující případně absentující služby, funkce, stavby pro doplnění komplexnosti lokálního centra atd. - definice strategických pozemků a budov lokálního centra, jejich propis do územně plánovací dokumentace 		
05.3.5	<p>Dostavba a revitalizace veřejného prostoru objektu knihovny</p> <ul style="list-style-type: none"> - prověření možnosti menších knihoven ve všech lokálních městských částech - prověření zpracovaných studií rozšíření knihovny - zakomponování výsledků studie revitalizace sídliště do strategie rozšíření knihovny - prověření cílů strategie knihovny, vyžadujícího rozšíření, s jinými projekty v oblasti kultury 		
05.3.6	<p>Podpora rozvoje komunitních multifunkčních vícegeneračních center</p> <p>Opatření podpoří investiční i předinvestiční přípravu ploch a objektů definovaných v rámci prověřovací studie jako plochy nejvhodnější pro realizaci lokálního centra na revitalizaci nebo novou výstavbu multifunkčních vícegeneračních center.</p> <ul style="list-style-type: none"> - Transformace objektů brownfield na lokální centra multifunkčního charakteru <p>Opatření podpoří provoz těchto center.</p>		
05.3.7	<p>Urbanistická studie proměny lokálního centra Čechových sadů</p> <p>Opatření podpoří projekční přípravu revitalizace území, stejně jako případné náklady spojené s ukotvením výsledků studie do územně plánovací dokumentace.</p>		
05.3.8	<p>Podpora rozvoje a revitalizace hlavního centra města</p> <ul style="list-style-type: none"> - Realizace revitalizace náměstí dle výsledků architektonické studie - Podpora kulturních projektů a projektů zaměřených na turistický ruch využívajících prostor náměstí - Podpora projektů propojujících centrum města s nábřežím řek <p>Opatření podpoří jak investiční, tak neinvestiční náklady spojené s realizací a přípravou projektů vedoucích k revitalizaci náměstí.</p>		