

Koncepce prevence kriminality Středočeského kraje na léta 2018 – 2021

The logo for the Central Bohemian Region (Středočeský kraj) consists of a red banner with a white chevron on the right side, containing the text 'Středočeský kraj' in white. Below the red banner is a solid blue horizontal bar.

Středočeský kraj

Schválena Zastupitelstvem Středočeského kraje č. 029-11/2017/ZK ze dne 5.12.2017

Zpracoval: JUDr. Milan Fára (vedoucí oddělení prevence kriminality, Odbor Bezpečnostní ředitel) ve spolupráci s členy krajské pracovní skupiny prevence kriminality

Praha, říjen 2017

Definice:

Prevence kriminality zahrnuje veškerá opatření ke snižování rizika výskytu trestných činů, jakož i jejich škodlivých důsledků pro jednotlivce a společnost, včetně strachu z kriminality. Prevence kriminality se snaží působit na různorodé příčiny kriminality. Prosazování práva a trestní sankce jsou v této souvislosti ponechávány stranou, navzdory jejich potenciálně preventivním účinkům.

Obsah

1. Úvod	4
2. SWOT analýza oblasti prevence kriminality ve Středočeském kraji	6
3. Východiska	8
4. Vize	9
5. Hlavní cílové skupiny	9
6. Priority Středočeského kraje v oblasti prevence kriminality na léta 2018 – 2021	9
7. Opatření k naplnění priorit.....	10
8. Aktéři.....	16
9. Dlouhodobé řešení oblasti prevence kriminality na úrovni kraje.....	16
10. Přílohy	17
Příloha č. 1 Analýza kriminality	17
Příloha č. 2 Sociodemografická analýza	93
Příloha č. 3 Data o dalších rizikových faktorech	95
Příloha č. 4 Institucionální analýza.....	100
Příloha č. 5 Přehled projektů prevence kriminality realizovaných Středočeským krajem.....	108
Příloha č. 6 Přehled Bezpečných měst a regionů ve Středočeském kraji.....	110

1. Úvod

Koncepce prevence kriminality Středočeského kraje na léta 2018 – 2021 (dále jen Koncepce) byla zpracována v rámci činnosti krajské pracovní skupiny prevence kriminality a je plně v souladu s platnou legislativou ČR a strategickými dokumenty Vlády ČR pro oblast prevence kriminality a dalších oblastí, které úzce souvisí s bezpečností a prevencí kriminality.

Koncepce obsahuje analytickou část (bezpečnostní analýzu, sociodemografickou analýzu, informace o rizikových faktorech jako jsou nezaměstnanost, sociálně vyloučené lokality, institucionální analýzu atd.).

Na základě informací shromážděných v analytické části, doporučení odborníků, příkladů dobré praxe, zkušenosti s realizací předchozích preventivních projektů atd., byly stanoveny hlavní priority Středočeského kraje v oblasti prevence kriminality na nadcházející období a současně konkrétní opatření k naplnění těchto priorit.

Středočeský kraj se zaměří mimo jiné na snižování majetkové kriminality, snižování míry recidivy, ochranu měkkých cílů (např. škol a školských zařízení), prevenci kybernetické kriminality apod. Současně Středočeský kraj společně s Krajským ředitelstvím policie Středočeského kraje prosazuje komplexní přístup k řešení bezpečnostních rizik na území kraje prostřednictvím spolupráce jednotlivých subjektů státní správy, samosprávy včetně neziskového sektoru, s cílem aktivně zapojit i komunity a veřejnost do realizace preventivních opatření k eliminaci těchto rizik, a to např. prostřednictvím tzv. „Bezpečných měst“ nebo „Bezpečných regionů“.

Při navrhování a přijímání opatření ke snižování trestné činnosti je nutné respektovat několik specifíků Středočeského kraje. Jednak je nejlidnatějším krajem ČR, má nejvíce nižších samosprávních celků - obcí s rozšířenou působností (celkem 26) a především není jednoduším územím, ale Středočeský kraj tvoří tzv. prstenec kolem Prahy. Všechny tyto aspekty včetně řady kriminogenních faktorů, jako jsou nezaměstnanost, bezdomovectví, látkové a nelátkové závislosti, nedostatek sociálních bytů, předluženost apod., které může samospráva velice obtížně ovlivnit, velice komplikují postavení kraje v boji proti kriminalitě. Přesto je role Středočeského kraje při snižování kriminality a zvyšování pocitu bezpečí občanů, především na poli koordinace a metodické podpory, nezastupitelná.

Středočeský kraj v návaznosti na tuto Koncepci bude v rámci svého každoročně zpracovaného Krajského programu prevence kriminality realizovat ve spolupráci s Krajským ředitelstvím policie Středočeského kraje, obcemi a zástupci NNO, některé celokrajské projekty, které by řešily na základě aktuální bezpečnostní analýzy konkrétní problémy v rámci celého kraje.

Zároveň chceme podporovat metodicky města, obce a další subjekty, zabývající se prevencí kriminality v kraji při realizaci konkrétních projektů prevence kriminality na místní úrovni. Těžiště preventivních aktivit ke snížení trestné činnosti by mělo být především na městech a obcích, které nejlépe znají své konkrétní bezpečnostní problémy. Města a obce by měly přijímat v úzké spolupráci s příslušnými územními odbory Policie ČR konkrétní opatření ke snižování kriminality ve svém regionu.

2. SWOT analýza oblasti prevence kriminality ve Středočeském kraji

Silné stránky	Slabé stránky
<ul style="list-style-type: none"> • Zájem vedení Středočeského kraje (SK) o bezpečnost a prevenci kriminality • Realizace projektu Bezpečné město na území SK • Vznik Odboru Bezpečnostní ředitel, který řeší komplexně problematiku krizového řízení, prevence kriminality, kybernetické bezpečnosti a protidrogové politiky kraje • Existující dotační titul MV ČR na projekty prevence kriminality • Aktivní činnost krajské pracovní skupiny prevence kriminality • Zvyšuje se zájem samospráv o řešení bezpečnostní situace • Kvalitní spolupráce kraje a obcí s Krajským ředitelstvím policie Středočeského kraje • Síť subjektů realizujících projekty sociální prevence • Finanční podpora projektů prevence kriminality prostřednictvím Humanitárního fondu a Fondu spotu, volného času, vzdělání a primární prevence • Nízká nezaměstnanost • Dobrá spolupráce kraje s aktivními obcemi a NNO • Pravidelný přenos informací obcím prostřednictvím setkávání koordinátorů prevence kriminality z obcí s krajským koordinátorem prevence kriminality • Metodická podpora samosprávy ze strany MV ČR a kraje • Existence pracovních skupin prevence kriminality na místní úrovni 	<ul style="list-style-type: none"> • Malý zájem některých obcí o řešení bezpečnostní situace prostřednictvím zapojení se do systému prevence kriminality • Struktura regionu SK (prstenec kolem hlavního města Prahy), který nemá přirozené centrum včetně krajského města • Kumulace agend místních koordinátorů prevence kriminality a časté změny obcí na těchto pozicích • Vysoká míra recidivy • Neexistence resocializačních programů pro dospělé • Velké množství ubytoven pro sociálně slabé • Neexistence státní koncepce (zákona) o sociálním bydlení • Pasivita občanské veřejnosti – nezájem se zapojit do realizovaných preventivních aktivit • Neprojojenost aktivit prevence kriminality (nesystémová řešení) • Chybí projekty sanace rodiny • Není vybudována celostátní síť systému včasné intervence ohrožených dětí • Chybí systém péče o rodiny, preventivní terénní aktivity, trvalá podpora neziskového sektoru v této oblasti • Chybí legislativní ukotvení pozice koordinátorů prevence kriminality • V ČR se stále řadě občanů nevyplatí legálně pracovat (nízká minimální mzda)

Příležitosti	Hrozby
<ul style="list-style-type: none"> • Ve větší míře využívat ze strany obcí specifické, státem finančně podporované projekty (Asistenti prevence kriminality, domovníci, bezpečnostní dobrovolníci atd.) • Efektivnější využívání dotací od MVČR • Rostoucí zájem obcí o zapojení do systému prevence kriminality SK • Využívání procesů Aktivní politiky zaměstnanosti prostřednictvím Úřadu práce • Aktivní zapojení občanů do preventivních aktivit • Realizace resocializačních programů • Efektivnější využívání příkladů dobré praxe • Cílit preventivní informace na cílové skupiny prostřednictvím internetu • Realizovat probační programy pro mladistvé • Větší zapojení veřejnosti do oblasti prevence kriminality (včetně zjišťování subjektivních pocitů bezpečí) 	<ul style="list-style-type: none"> • Nárůst extremismu v souvislosti s evropskou migrační vlnou • Zneužívání systému sociálních dávek (ubytovny, nelegální zaměstnávání) • Zvyšující se zadluženost občanů a snížení sociálních jistot občanů • Zvyšující se počet závislostí v populaci (legální i nelegální látky, gambling) • Zvyšující se počet osob ohrožených sociálním vyloučením • Narůst počtu soukromých bytů, v nichž je soustředěn velký počet sociálně slabých osob, problémem je obtížná kontrolovatelnost těchto bytů ze strany úřadů (není znám počet dětí, které zde žijí, jejich věk, zda plní školní docházku apod.) • Zvýšená tolerance společnosti k sociálně negativním jevům (drogy, alkohol a to i u mladistvých a nezletilých) a extremismu

Pozn. SWOT analýza byla zpracována členy krajské pracovní skupiny prevence kriminality na jednání 12. října 2017

3. Východiska

Koncepce je navržena na základě:

- podrobné Bezpečnostní analýzy Středočeského kraje, zpracované dle metodiky MV ČR (Příloha č. 1);
- základních sociodemografických údajů (Příloha č. 2);
- dat o dalších rizikových faktorech - nezaměstnanost, sociálně vyloučené lokality atd. (Příloha č. 3);
- Institucionální analýzy (Příloha č. 4);
- SWOT analýzy
- doporučení odborníků z Odboru bezpečnostní politiky a prevence kriminality MV a Institutu pro kriminologii a sociální prevenci, členů pracovní skupiny prevence kriminality kraje, koordinátorů prevence kriminality na místní úrovni, poznatků policistů a pracovníků Krajského ředitelství policie Středočeského kraje, Probační a mediační služby atd.;
- zkušeností kraje a obcí s realizací preventivních aktivit v minulém období;
- příkladů dobré praxe atd.

Související strategické dokumenty Středočeského kraje

- Střednědobý plán rozvoje sociálních služeb SK 2015-2019
<http://www.kr-stredocesky.cz/web/socialni-oblast/proces-planovani-socialnich-sluzeb>
- Strategie integrace romské menšiny ve SK na období 2017 – 2021
<http://www.kr-stredocesky.cz/web/socialni-oblast/integrace-mensin>
- Plán primární prevence rizikového chování u dětí a mládeže ve Středočeském kraji 2016 - 2018
<https://www.kr-stredocesky.cz/documents/20875/5327836/Krajsk%C3%BD%20pl%C3%A1n+PP/9ca1222e-04a5-4ec1-a8b5-fed416090ff2>
- Koncepce protidrogové politiky Středočeského kraje na léta 2016 - 2020
<https://www.kr-stredocesky.cz/web/odbor-bezpecnostni-reditel/protidrogova-prevence>

4. Vize

- Dlouhodobé snižování kriminality a míry závažnosti trestné činnosti
- Zvyšování subjektivního pocitu bezpečí občanů
- Koordinovaný a komplexní přístup k řešení bezpečnostních rizik, postavený na úzké spolupráci ústředních orgánů státní správy, kraje, měst a obcí, občanů, Policie ČR, neziskového sektoru atd.

5. Hlavní cílové skupiny

- Děti a mladí dospělí
- Rodiny s rizikem výskytu kriminálního chování jejich členů
- Oběti trestných činů se zaměřením na seniory a další zvláště zranitelné oběti
- Pachatelé trestné činnosti (recidivisté, prvopachatelé)
- Osoby sociálně vyloučené a ohrožené sociálním vyloučením

6. Priority Středočeského kraje v oblasti prevence kriminality na léta 2018 – 2021

- Snižování trestné činnosti, především majetkové
- Při snižování kriminality zavádět principy tzv. bezpečných měst do celého Středočeského kraje a sdílení „Dobré praxe“ a jednotné metodiky
- Zvýšit efektivitu vzájemné spolupráce Policie ČR, měst a obcí, PMS, OSPOD, vězeňské služby, neziskového sektoru atd.
- Snižování míry recidivy
- Podpora rozšíření sociálních služeb pro ohrožené děti v sociopatologickém prostředí rodiny a zavedení resocializačních programů pro děti a mládež z vyloučených lokalit, ubytoven a z nepodnětného rodinného prostředí (trestná činnost v rodině)
- Podpora služeb z oblasti terciální prevence
- Ochrana měkkých cílů
- Prevence kybernetické kriminality
- Podpora dlouhodobé a komplexní práce na úrovni obcí s dětmi a mladistvými a jejich rodinami, kteří jsou ohroženi rizikovými jevy nebo pochází ze sociálně znevýhodněného prostředí
- Efektivní vyžívání finančních prostředků z dotačních řízení
- Metodická podpora kraje obcím při přípravě a realizaci preventivních aktivit
- Prostřednictvím preventivně-informačních činností aktivně zapojit komunity a veřejnost do realizace preventivních opatření
- Podpora aktivit a opatření pro zvláště zranitelné oběti a prevence pro zástupce skupin, které se mohou potenciálně stát zvláště zranitelnými oběťmi (případně podpora dovybavení speciálních výslechových místností)

7. Opatření k naplnění priorit

Opatření č. 1 – Realizace projektů zaměřených na řešení aktuální bezpečnostní situace v kraji	
Stručný popis	Na základě každoročně zpracované bezpečnostní analýzy kraje bude vyhlášeno ve spolupráci s Krajským ředitelstvím policie Středočeského kraje jedno aktuální bezpečnostní téma na příslušný kalendářní rok a následně realizován soubor preventivně bezpečnostních opatření z oblasti situační prevence, sociální prevence a informování občanů
Odpovídá	Středočeský kraj, Krajské ředitelství policie Středočeského kraje
Spolupracující subjekty	MV ČR, obce, NNO
Časový horizont	2018 - 2021
Výstupy	Realizace projektů prevence kriminality s cílem zlepšit aktuální bezpečnostní situaci v kraji a snížit kriminalitu
Zdroje financování	Středočeský kraj, MV ČR, PČR, obce

Opatření č. 2 - Krajský program prevence kriminality na příslušný kalendářní rok, řešící aktuální bezpečnostní rizika na území kraje	
Stručný popis	Na základě bezpečnostní analýzy kraje, zmapování aktuálních kriminogenních faktorů, empirických poznatků, příkladů dobré praxe atd., bude členy krajské pracovní skupiny prevence kriminality zpracován každoročně Krajský program prevence kriminality, který bude obsahovat jednotlivé projekty prevence kriminality, jejichž cílem bude snížit kriminalitu v kraji a zvýšit subjektivní pocit bezpečí občanů. Prostřednictvím krajského programu bude kraj žádat na tyto projekty o dotaci z MV ČR, případně dalších dotačních zdrojů
Odpovídá	Středočeský kraj
Spolupracující subjekty	PČR, NNO, obce
Časový horizont	2018 - 2021
Výstupy	Realizace konkrétních projektů prevence kriminality prostřednictvím Programu prevence kriminality Středočeského kraje s cílem snížení kriminalitu v kraji
Zdroje financování	Dotace MV ČR, Středočeský kraj

Opatření č. 3 – Realizace tzv. Bezpečných měst a Bezpečných regionů formou jednotné metodiky do celého Středočeského kraje	
Stručný popis	Středočeský kraj ve spolupráci s Krajským ředitelstvím policie Středočeského kraje realizuje od roku 2016 projekt prevence kriminality „Bezpečné město (obec)“. Cílem projektu „Bezpečné město (obec)“ je předání ucelených informací a postupů k zajištění komplexní spolupráce složek státní správy a samosprávy na místní úrovni v oblasti zajištění bezpečnosti a prevence kriminality, zkvalitnění stávající spolupráce složek státní správy a samosprávy ve městech a

	obcích, kde je již projekt realizován, rozvoj projektu v dosud nezapojených obcích a stanovení pravidel pro spolupráci složek státní správy a samosprávy při realizaci projektu Bezpečné město (obec).
Odpovídá	Krajské ředitelství policie Středočeského kraje a Středočeský kraj
Spolupracující subjekty	Obce (obecní policie, Odbory sociálních věcí atd.), NNO, úřady práce a další subjekty podílející se na prevenci kriminality
Časový horizont	2018 -2021
Výstupy	Zkvalitnění realizace projektu “Bezpečných měst“ a „Bezpečných regionů“ a rozšíření těchto projektů do celého SK, Webové stránky „Bezpečný Středočeský kraj“, semináře, odborné konference a publikace
Zdroje financování	Krajské ředitelství policie Středočeského kraje, dotace MV ČR, Středočeský kraj a obce v SK

Opatření č. 4 - Projekty zaměřené na ochranu měkkých cílů	
Stručný popis	Zejména v zemích západní Evropy (a v dalších vyspělých demokratických zemích) v posledních letech významně vzrostla hrozba teroristických útoků, a to především na tzv. měkké cíle, které jsou veřejnosti přístupné a koncentruje se v nich větší množství osob (např. školy, nádraží a prostředky hromadné dopravy, nemocnice, sportoviště, památky, náboženská místa). Dne 19. dubna 2017 byla usnesením Vlády ČR č. 293 schválena Koncepce ochrany měkkých cílů pro roky 2017–2020. Koncepce předpokládá dotační programy na financování velkého počtu aktivit a opatření v této oblasti
Odpovídá	Středočeský kraj a Krajské ředitelství policie Středočeského kraje
Spolupracující subjekty	ministerstvo vnitra, ministerstvo kultury, dopravy, obrany, průmyslu a obchodu a zdravotnictví, obce, vlastníci objektu atd.
Časový horizont	2018 - 2021
Výstupy	Vzdělávací semináře, odborné konference, metodické publikace a doporučení, bezpečnostní audity, zabezpečení objektů prostřednictvím prvků situační prevence a nastavených vhodných režimových opatření, praktické nácviky evakuace a invakuace
Zdroje financování	Dotace z ministerstva vnitra, ministerstva kultury, dopravy, obrany, průmyslu a obchodu a zdravotnictví, případně rozpočet Středočeského kraje

Opatření č. 5 - Realizace projektu prevence kriminality „Ozbrojený útočník ve škole“	
Stručný popis	<p>Jednou z částí ochrany měkkých cílů je bezpečnost škol a školských zařízení. Problematiku legislativně upravuje norma ČSN 73 4400 Prevence kriminality – řízení bezpečnosti při plánování, realizaci a užívání škol a školských zařízení s cílem vytvořit základní bezpečnostní standard.</p> <p>V roce 2016 se zrealizoval projekt prevence kriminality „Ozbrojený útočník ve škole“ ve více než 20 školách ve Středočeském kraji. Projekt reaguje na aktuální nebezpečí a je souborem preventivních opatření, jejichž hlavním cílem je snížení pravděpodobnosti výskytu hrozby útoku ozbrojeného útočníka ve školách.</p> <p>Projekt se skládá ze 4 navzájem propojených aktivit. Bezpečnostní audit školy, proškolení bezpečnostního managementu školy, vytvoření Zázkrové karty IZS a především odborný seminář pro pedagogický sbor školy pod vedením Policie ČR na téma „AMOK - ozbrojený útočník ve školním prostředí“ a praktické nácviky evakuace a invakuace.</p>
Odpovídá	Středočeský kraj a Krajské ředitelství policie Středočeského kraje
Spolupracující subjekty	Zřizovatelé škol (především obce), složky IZS, Asociace bezpečná škola atd.
Časový horizont	2014 - 2018
Výstupy	Snížení pravděpodobnosti výskytu hrozby útoku ozbrojeného útočníka ve školách a to prostřednictvím realizace projektu prevence kriminality „Ozbrojený útočník ve škole“ postupně na celém území SK
Zdroje financování	Dotace z ministerstva vnitra, případně rozpočet Středočeského kraje

Opatření č. 6 - Snížování míry recidivy a podpora služeb z oblasti terciární prevence	
Stručný popis	<p>Na území Středočeského kraje bylo v roce 2016 spácháno 22 124 trestných činů, téměř 50 % bylo spácháno recidivisty. Ačkoliv počet trestných činů klesá, počet vězněných osob se stále zvyšuje a index uvěznění v ČR je jedním z nejvyšších v rámci EU. Rapidně se rovněž zvyšuje počet trestných činů páchaných ženami. Na území kraje se nacházejí 4 věznice, ve kterých si odpykává trest cca 20% vězněných osob v ČR. Ročně je z VTOS průměrně propuštěno 10 000 osob. Dle statistických údajů se míra recidivy osob po VTOS pohybuje v rozmezí 60-80 %, přičemž 40 % se dopouští další trestné činnosti do 6-ti měsíců po propuštění</p> <p>Dle výzkumů a dlouhodobých zkušeností je období při a po výstupu z VTOS pro propuštěné osoby z hlediska recidivy velmi rizikové. Většina osob se v tomto období setkává s kumulací řady znevýhodnění, jež mohou snižovat sociální integraci a zvyšovat riziko recidivy. Jedná se především o sociální nestabilitu, zatíženost předlužeností a znevýhodnění v</p>

	přístupu k legálnímu zaměstnání.
Odpovídá	Středočeský kraj, PMS
Spolupracující subjekty	Neziskové organizace, Úřad práce ČR
Časový horizont	2014 – 2017
Výstupy	Resocializační programy a specializované služby zajišťující osobám ohroženým recidivou kontinuální a dlouhodobou podporu v období před (ještě ve věznici) a po výstupu z VTOS, a to zejména v oblastech sociální stabilizace, zaměstnanosti a zadluženosti.
Zdroje financování	Dotace MV. Středočeský kraj

Opatření č. 7 - Projekt z oblasti prevence kybernetické kriminality	
Stručný popis	Kybernetická kriminalita v ČR je jediným typem kriminality, který v posledních letech stoupá. On- line technologie využívá stále víc osob a současně dle názorů kriminologů, se trestná činnost z ulic přesouvá do kybernetického prostoru. Středočeský kraj je zapojen do projektu AK ČR Kraje pro bezpečný internet a sám realizuje řadu projektu, zaměřených na různé cílové skupiny (senioři, mládež, rodiče, žáci 1. stupně ZŠ atd.)
Odpovídá	Středočeský kraj
Spolupracující subjekty	Krajské ředitelství policie Středočeského kraje, Národní centrála proti organizovanému zločinu SKPV – sekce kybernetické kriminality, obce, veřejnost, školy a školská zařízení atd.
Časový horizont	2018 – 2021
Výstupy	Snížení úrovně kybernetické kriminality a dalších rizikových jevů souvisejících s on-line komunikací, zvýšení informovanosti o rizicích virtuální komunikace, on-line nakupování apod. mezi obyvateli Středočeského kraje
Zdroje financování	Středočeský kraj, MV ČR, Krajské ředitelství policie Středočeského kraje

Opatření č. 8 – Metodická podpora obcí při zpracování Plánů a Programů prevence kriminality na místní úrovni včetně pomoci při zpracování žádostí o dotace na realizaci jednotlivých projektů prevence kriminality	
Stručný popis	Koordinátor prevence kriminality Středočeského kraje v rámci svých možností poskytne zástupcům obcí potřebnou odbornou pomoc při identifikaci bezpečnostních rizik, zpracování dokumentů z oblasti bezpečnosti a prevence kriminality včetně dotačních žádostí na MV ČR v souladu s metodikou MV ČR. Součástí metodické podpory kraje budou i pravidelná společná setkání krajského manažera prevence kriminality s koordinátory a pověřenými osobami v oblasti prevence kriminality z jednotlivých obcí. Na těchto metodických setkáních, která se uskuteční dle potřeby, minimálně však 3 x za rok, budou

	předávány aktuální informace z oblasti bezpečnosti a prevence kriminality včetně výstupů z jednání krajské pracovní skupiny prevence kriminality
Odpovídá	Koordinátor prevence kriminality Středočeského kraje
Spolupracující subjekty	Obce, MV ČR, PČR a další subjekty podílející se na prevenci kriminality
Časový horizont	2018 – 2021
Výstupy	Strategické dokumenty obcí v oblasti prevence kriminality a realizace konkrétních projektů prevence kriminality na místní úrovni
Zdroje financování	V rámci režijních výdajů Středočeského kraje

Opatření č. 9 Další vzdělávání místních koordinátorů a pověřených osob v oblasti prevence kriminality z jednotlivých obcí

Stručný popis	Středočeský kraj zajistí místním koordinátorům a pověřeným osobám v oblasti prevence kriminality z jednotlivých obcí další vzdělávání v oblasti prevence kriminality, a to vlastními lektory nebo externisty, pracovníky MV ČR
Odpovídá	Středočeský kraj
Spolupracující subjekty	MV ČR, obce, NNO
Časový horizont	2014 - 2017
Výstupy	Odborně vzdělaní a plně kompetentní koordinátoři prevence kriminality na místní úrovni
Zdroje financování	V rámci režijních výdajů Středočeského kraje, z dotací OPK MV ČR, případně z rozpočtu MV ČR, ESF

Opatření č. 10 Aktivity směřující ke snížení kriminality v sociálně vyloučených lokalitách, případně kriminality páchané osobami, které jsou sociálně vyloučené nebo ohrožené sociálním vyloučením

Stručný popis	Sociální vyloučení nebo ohrožení sociálním vyloučením je důsledkem (příčinou) řady kriminogenních faktorů (chudoba, nezaměstnanost, předlužení atd.). Středočeský kraj bude podporovat aktivity směřující k podpoře osob, které jsou sociálně vyloučené nebo ohrožené sociálním vyloučením, tedy práci s touto cílovou skupinou, a to prostřednictvím metodické podpory při realizaci specifických projektů prevence kriminality (Asistenti prevence kriminality, Domovník preventista, Bezpečnostní dobrovolník atd.), podpory projektů řešící tíživou životní situaci cílové skupiny (vzdělávání, vznik sociálních firem, apod.), metodickou podporou sociální práce na místní úrovni (především terénní práce ve vyloučených lokalitách), vzděláváním místních romských koordinátorů (koordinátorů národnostních menšin), spoluprací s Agenturou pro sociální začleňování atd.
Odpovídá	Středočeský kraj
Spolupracující subjekty	MPSV, MV ČR, Obce, Agentura pro sociální začleňování, NNO

Časový horizont	2018 - 2021
Výstupy	Snížení kriminality v sociálně vyloučených lokalitách
Zdroje financování	Středočeský kraj, MV ČR

Opatření č. 11 Prevence trestné činnosti páchané na seniorech a jejich ochrana	
Stručný popis	Senioři patří dlouhodobě z pohledu viktimizace za jednu z nejvíce ohrožených skupin osob. Pro svoji velkou důvěřivost, nižší fyzickou zdatnost, v některých případech malou znalost právních norem nebo sociální izolaci apod. se mohou senioři stát velice snadno obětí trestné činnosti. Středočeský kraj se bude snažit prostřednictvím realizace celokrajských projektů prevence kriminality, případně podporou projektů prevence kriminality na místní úrovni (vzdělávání, technická opatření, informační kampaně, poradenství pro seniory - obětí domácího násilí atd.) docílit snížení počtu obětí trestných činů z řad seniorů a případně zvýšit jejich subjektivní pocit bezpečí.
Odpovídá	Středočeský kraj
Spolupracující subjekty	PČR, obce, NNO, MV ČR
Časový horizont	2018 - 2021
Výstupy	Realizace projektů prevence kriminality, které přispějí ke snížení počtu obětí trestných činů z řad seniorů a případně zvýší jejich subjektivní pocit bezpečí
Zdroje financování	Středočeský kraj, obce, dotace MV ČR

8. Aktéři

Na realizaci preventivní politiky kraje se budou podílet především tyto subjekty:

- Středočeský kraj – Krajský úřad Středočeského kraje (Odbor Bezpečnostní politiky, Odbor sociálních věcí, Odbor školství atd.)
- Krajské ředitelství policie Středočeského kraje
- Probační a mediační služba
- Agentura pro sociální začleňování
- Města a obce ze Středočeského kraje
- Poskytovatelé služeb sociální prevence
- Další subjekty zabývající se prevencí kriminality, např. neziskové organizace poskytující resocializační programy apod.

9. Dlouhodobé řešení oblasti prevence kriminality na úrovni kraje

Po ukončení platnosti Koncepce prevence kriminality Středočeského kraje na léta 2018 až 2021 bude dále v rámci Krajského úřadu Středočeského kraje obsazena funkce koordinátora prevence kriminality, který bude koordinovat preventivní aktivity v kraji a metodicky vést koordinátory prevence kriminality obcí. V činnosti bude pokračovat i pracovní skupina prevence kriminality.

Předpokládá se, že na Koncepti prevence kriminality Středočeského kraje na léta 2018 až 2021 bude kontinuálně navazovat další Zastupitelstvem Středočeského kraje schválený koncepční dokument, který se bude zabývat problematikou bezpečnosti a prevence kriminality v kraji na víceleté období. Středočeský kraj bude i v následujícím období vyčleňovat potřebné finanční prostředky na oblast prevence kriminality.

10. Přílohy

Příloha č. 1 Analýza kriminality

Statistické výstupy ke kriminalitě zpracovalo Krajské ředitelství policie Středočeského kraje dle metodiky MV ČR

Úroveň kraje (VÚSC)

Celková kriminalita

Tabulka č. 1: sestavení pořadí zatíženosti v krajích v roce 2016 v porovnání s rokem 2015

počet obyvatel celková TČ – abs. Počet index na 10 tis. obyv.

kraj	k 31.12. 2016	změna proti roku 2015	rok 2015	k 31.12. 2016	změna 15-16	rok 2015	rok 2016	změna 15-16 (index)	změna 15-16 (%)	pořadí dle indexu 2016
ČR	10 572 427	18 584	247 628	218 432	-29 196	234,22	206,61	27,61	- 11,79	
PHA	1 276 741	9 292	64 095	56 432	-7 663	505,70	442,00	63,70	-12,60	1
STČ	1 335 988	1 326 857	25 442	22 124	-3 318	190,44	165,60	24,84	- 13,04	10
JČ	638 648	814	12 595	10 816	-1 779	197,47	169,36	28,11	-14,24	7
PL	578 194	1 578	10 512	9 679	-833	182,31	167,40	14,91	-8,18	9
KV	296 976	-852	5 737	4 983	-754	192,63	167,79	24,84	-12,90	8
ÚST	821 732	-1 094	21 061	18 377	-2 684	255,96	223,64	32,32	-12,63	2
LB	440 308	669	11 154	9 186	-1 968	253,71	208,63	45,08	-17,77	4
KH	550 936	-485	8 575	7 286	-1 289	155,51	132,25	23,26	-14,96	11
PA	516 803	654	6 812	5 933	-879	131,98	114,80	17,18	-13,02	14
VY	509 120	-355	6 880	5 986	-894	135,04	117,58	17,46	-12,93	13
JM	1 177 904	2 879	23 828	21 599	-2 229	202,79	183,37	19,42	-9,58	5
OL	634 208	-510	12 609	11 600	-1 009	198,66	182,91	15,75	-7,93	6
MS	1 210 849	-2 462	30 364	26 528	-3 836	250,26	219,09	31,17	-12,46	3
ZL	584 020	-656	7 964	7 398	-566	136,21	126,67	9,54	-7,00	12

Tabulka č. 2: vývoj kriminality ČR a kraje (VÚSC) v letech 2013 – 2016 – celková kriminalita

kraj	evidovaná celková TČ- abs. počet				meziroční odchylky v %			
	2013	2014	2015	2016	13-14	14-15	15-16	13 – 16**
ČR	325 366	288 660	247 628	218 432	- 11,28	- 14,21	- 11,79	- 32,86
PHA	82 005	71 828	64 095	56 432	-12,41	-10,77	-11,96	-31,18
STČ	37 350	31 118	25 442	22 124	- 16,69	- 18,24	- 8,88	- 40,77
JČ	15 020	14 683	12 595	10 816	-2,24	-14,22	-14,12	-27,99
PL	13 713	11 991	10 512	9 679	-12,56	-12,33	-7,92	-29,42
KV	8 198	6 726	5 737	4 983	-17,96	-14,70	-13,12	-39,22
ÚST	29 848	25 927	21 061	18 377	-13,14	-18,77	-12,74	-38,43
LB	13 963	12 504	11 154	9 186	-10,45	-10,80	-17,64	-34,21
KH	10 787	10 181	8 575	7 286	-5,62	-15,77	-15,03	-32,46
PA	9 092	8 380	6 812	5 933	-7,83	-18,71	-12,90	-34,74
VY	8 761	8 107	6 880	5 986	-7,46	-15,14	-12,99	-31,67
JM	29 811	27 109	23 828	21 599	-9,06	-12,10	-9,35	-27,55
OL	14 768	14 066	12 609	11 600	-4,75	-10,36	-8,00	-21,45
MS	42 853	37 233	30 364	26 528	-13,11	-18,45	-12,63	-38,10
ZL	9 197	8 807	7 964	7 398	-4,24	-9,57	-7,11	-19,56

Tabulka č. 3: Skladba kriminality ve Středočeském kraji – porovnání s ČR za rok 2016 (základ, tj. 100% = celková kriminalita)

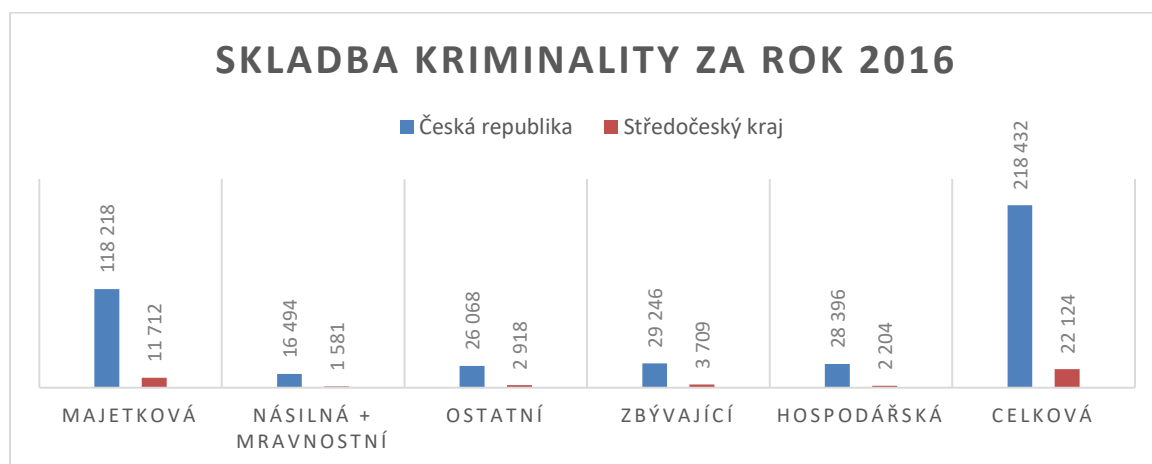
	ČR – počet	ČR - %	kraj – počet	kraj - %	odchylka (%) kraj – ČR
celková TČ	218 432	100	22 124	100	
z toho:					
majetková	118 218	54,12	11 712	52,94	-1,18
násilná mravnostní ⁺	16 494	7,55	1 581	7,15	-0,4

ostatní kriminalita ¹	26 068	11,93	2 918	13,19	1,26
zbývající kriminalita ²	29 246	13,39	3 709	16,76	3,37
hospodářská	28 396	13	2 204	9,96	-3,04

Skladba kriminality v kraji YZ – graf

(zde je možné doplnit grafickou podobu Tabulky č. 3 – koláč, sloupečky)

* rok 201z = 2015, v kontextu s roky 201x = 2012 a 201y = 2014



Tabulka č. 4: Skladba násilné kriminality ve Středočeském kraji – porovnání s ČR za rok 2016 (základ, tj. 100% = násilná kriminalita³)

	ČR – počet	ČR - %	kraj – počet	kraj - %	odchylka (%) kraj – ČR
násilná	14 249	100	1 372	100	
z toho:					
loupeže	1 649	11,57	164	11,95	0,38
úmyslné ublížení na zdraví	5 055	35,48	421	30,69	-4,79
nebezpečné vyhrožování	1 994	13,99	259	18,88	4,89
vydírání	1 132	7,94	121	8,82	0,88

^{1/} Zahrnuje mimo jiné trestné činy výtržnictví, překupnictví, maření výkonu úředního rozhodnutí, sprejerství, výroba jedů.

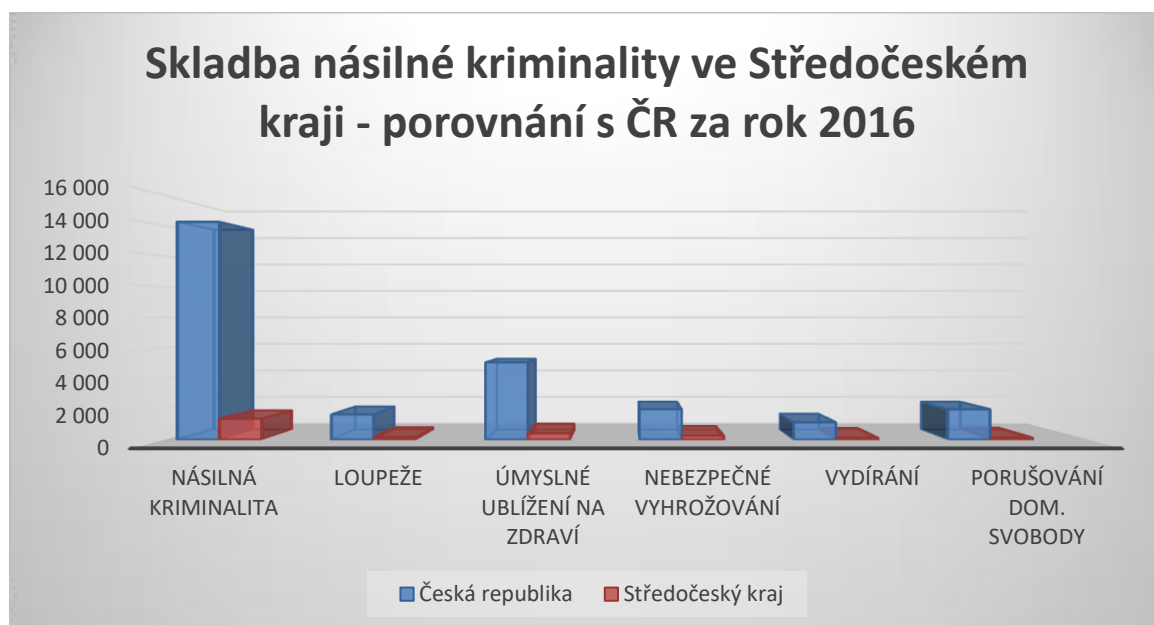
^{2/} Zahrnuje mimo jiné TČ padělání a pozměňování peněz, opilství + návyk látky, zanedbání povinné výživy, nedbalostní dopravní nehody, ostatní TČ.

^{3/} Tabulka zahrnuje pouze statisticky nejvýznamnější násilné trestné činy evidované v ČR v řádech nad 1 tisíc. Mezi v tabulce nezařazené významnější TČ této skupiny s četností v ČR v řádu stovek patří např. násilí na veřejných činitelích a policistech, omezování a zbavení osobní svobody, týrání svěřené osoby, neoprávněné zasahování do práv a další.

porušování dom. svobody	1 991	13,97	137	9,99	-3,98
-------------------------	-------	-------	-----	------	-------

Skladba násilné kriminality v kraji – graf

(zde je možné doplnit grafickou podobu Tabulky č. 4 – koláč, sloupečky)

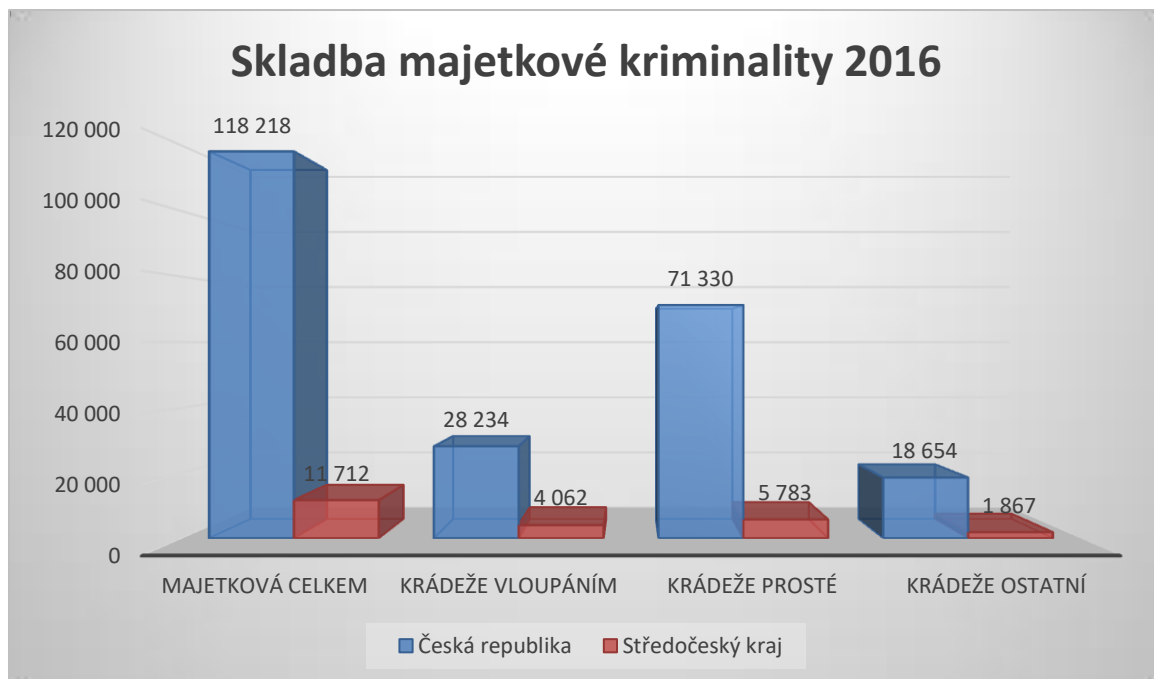


Tabulka č. 5: Skladba majetkové kriminality ve Středočeském kraji – porovnání s ČR za rok 2016 (základ, tj. 100% = majetková kriminalita)

	ČR – počet	ČR - %	kraj – počet	kraj - %	odchylka (%) kraj – ČR
majetková celkem	118 218	100	11 712	100	
z toho:					
krádeže vloupáním	28 234	23,88	4 062	34,68	10,8
krádeže prosté	71 330	60,34	5 783	49,38	-10,96
ostatní ⁴	18 654	15,78	1 867	15,94	0,16

Skladba majetkové kriminality v kraji YZ – graf (zde je možné doplnit grafickou podobu Tabulky č. 5 – koláč, sloupečky)

⁴/ Zahrnuje TČ podvod, zpronevěru, zatajení cizí věci, poškozování a neoprávněné užívání cizí věci a ostatní TČ.



Tabulka č. 6: Skladba krádeží prostých ve Středočeském kraji – porovnání s ČR za rok 2016 (základ, tj. 100% = krádeže prosté⁵⁾)

	ČR – počet	ČR - %	kraj – počet	kraj - %	odchylka (%) kraj – ČR
krádeže prosté celkem	71 330	100	5 783	100	
z toho:					
kapesní	12 045	16,89	457	7,90	-8,99
jiné na osobách	6 489	9,1	265	4,58	-4,52
motorová vozidla dvoustopá	4 936	6,92	620	10,72	3,8
věci z aut	14 528	20,37	1 292	22,34	1,97
součástky z aut	3 816	5,35	394	6,81	1,46
jízdní kola	5 791	8,12	480	8,30	0,18
krádeže v bytech	2 762	3,87	337	5,83	1,96
v jiných objektech	16 203	22,72	1 254	21,68	-1,04
ostatní	4 017	5,63	621	10,73	5,1

Skladba krádeží prostých v kraji YZ – graf (zde je možné doplnit grafickou podobu Tabulky č. 6 – koláč, sloupečky)

⁵⁾ Tabulka zahrnuje jen statisticky nejvýznamnější trestné činy ze skupiny krádeží prostých, v ČR evidovaných v řádu minimálně 1 tisíc.

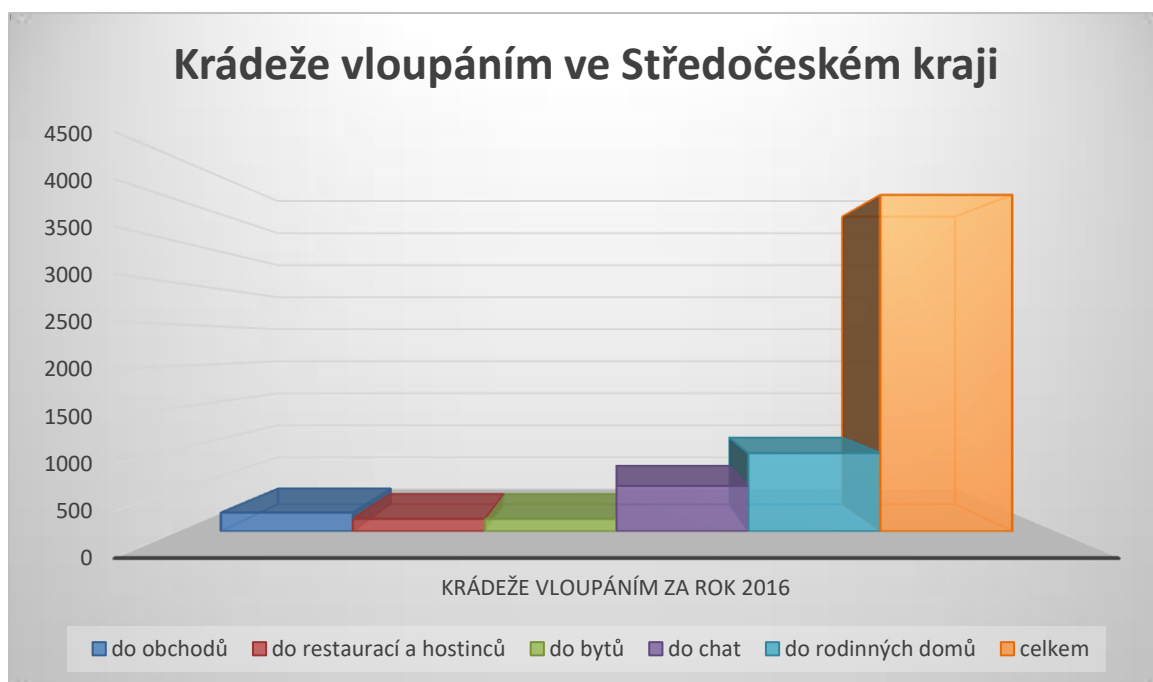


Tabulka č. 7: Skladba krádeží vloupáním ve Středočeském kraji – porovnání s ČR za rok 2016 (základ, tj. 100% = krádeže vloupáním⁶)

	ČR – počet	ČR - %	kraj – počet	kraj - %	odchylka (%) kraj – ČR
krádeže vloupáním	28 234	100	4 062	100	
z toho:					
do obchodů	1 765	6,25	226	5,56	-0,69
do restaurací a hostinců	1 199	4,25	150	3,69	-0,56
do bytů	2 823	10	149	3,67	-6,33
do chat	1 932	6,84	549	13,51	6,67
do rodinných domků	3 276	11,60	947	23,31	11,71

(zde je možné doplnit grafickou podobu Tabulky č. 7 – koláč, sloupečky)

⁶ Zahnuje jen statisticky nejvýznamnější trestné činy ze skupiny krádeží vloupáním, v ČR evidovaných v řádu minimálně 1 tisíc.



Tabulka č. 8: TČ výtržnictví a sprejerství – ze skupiny „ostatní TČ“ ve Středočeském kraji – porovnání s ČR za rok 2016 (základ, tj. 100% = „ostatní TČ“)⁷

	ČR – počet	ČR - %	kraj – počet	kraj - %	odchylka (%) kraj – ČR
ostatní TČ celkem	26 068	100	2 918	100	
z toho:					
výtržnictví	2 821	10,82	242	8,29	-2,53
sprejerství	4 543	17,43	316	10,83	-6,6

Struktura pachatelů

Tabulka č. 9: stíháno, vyšetřováno osob v roce 2016 – **ČR**

trestná činnost	celkem osob	nezletilí (do 14 let)	tj. %	mladiství (15 – 17)	tj %	recidivisté	tj.%
násilná	11 575	385	3,33	532	4,6	5 077	43,86
mravnostní	1 452	177	12,19	229	15,77	388	26,72

⁷ Ze skupiny „ostatní TČ“ je, z úhlu pohledu prevence kriminality, doporučeno sledování trestných činů výtržnictví a sprejerství.

krádeže vloupáním	5 652	205	3,63	327	5,79	3 650	64,58
krádeže prosté	15 692	253	1,61	604	3,85	10 838	69,07
ostatní	18 937	382	2,02	624	3,3	10 465	55,26
zbývající	26 291	45	0,17	91	0,35	10 137	38,56
hospodářská	14 923	65	0,44	145	0,97	4 570	30,62
celková TČ	93 379	1 246	1,71	2 549	2,63	60 075	46,30

Tabulka č. 10: stíháno, vyšetřováno osob v roce 2016 – Středočeský kraj

trestná činnost	celkem osob	nezletilí (do 14 let)	tj. %	rozdíl % k ČR	mladiství (15 – 17)	tj %	rozdíl % k ČR	recidivisté	tj.%	rozdíl % k ČR
násilná	1 088	17	1,56	-1,77	45	4,14	-0,46	410	37,68	-6,18
mravnostní	149	9	6,4	-5,79	26	17,44	1,67	39	26,17	-0,55
krádeže vloupáním	733	16	2,18	-1,45	25	3,41	-2,38	410	55,93	-8,65
krádeže prosté	1 413	20	1,42	-0,19	47	3,33	-0,52	826	58,46	3,2
ostatní	2 352	37	1,57	-0,45	44	1,87	-1,43	227	9,65	-28,91
zbývající	3 373	2	0,05	-0,12	14	0,3	-0,05	1 126	33,38	-5,18
hospodářská	1 282	5	0,39	-0,05	5	0,39	-0,58	309	24,10	-6,52
celková TČ	10 324	76	0,73	-0,98	176	1,7	-0,93	5 475	53,03	6,73

Za období od 1. ledna 2016 do 31. prosince 2016 bylo zaevidováno v rámci celé České republiky 218 432 trestných činů. Oproti roku 2015 ve stejném období, došlo ke snížení celkové kriminality o 29 196 trestných činů. K poklesu trestné činnosti v roce 2016 došlo rovněž i na území Středočeského kraje. Při porovnání celkového počtu evidovaných trestných činů v roce 2015 (25 442) s rokem 2016 (22 124), bylo v roce 2016 na území Středočeského kraje zaevidováno o 3 318 trestných činů méně, než v roce 2015.

Při porovnání celkového počtu kriminality za jednotlivá období v letech 2013, 2014, 2015 a 2016 jak na území České republiky, tak i ve Středočeském kraji, dochází k poklesu kriminality. Při porovnání celkového počtu evidovaných trestných činů v roce 2013 s celkovým počtem evidovaných trestných činů v roce 2016, došlo na území celé České republiky k poklesu kriminality o 32,86 % a na území Středočeského kraje o 40,77 %.

Z celkového počtu (22 124) statisticky evidovaných trestných činů v období roku 2016 převládá *majetková kriminalita*, kterou tvoří 11 712 trestných činů. V procentuálním vyjádření z celkového počtu trestných činů se jedná o 52,94 %. Ze sledovaných oblastí v tomto období je *násilná kriminalita společně s mravnostní* zastoupena 7,15 % (1 581 trestných činů), *hospodářská* 9,96 % (2 204 trestných činů), *ostatní* 13,19 % (2 918 trestných činů) a *zbývající* 16,76 % (3 709 trestných činů).

Na území Středočeského kraje ve skladbě *násilné kriminality* převládají trestné činy, kvalifikované jako *úmyslné ublížení na zdraví*, kterých bylo ve sledovaném období zaevidováno 421, což tvoří z celkového počtu násilné trestné činnosti 30,69 %. Do skladby násilné kriminality řadíme i další nejvýznamnější trestné činy: *nebezpečné vyhrožování* (18,88 %), *loupeže* (11,95 %), *porušování domovní svobody* (9,99 %), *vydírání* (8,82 %).

Z celkového počtu statisticky evidovaných trestných činů (11 712), řazených do majetkové kriminality spáchané ve Středočeském kraji, bylo zaevidováno a kvalifikováno 5 783 *krádeží prostých* (49,38 %), 4 062 *krádeží vloupáním* (34,68 %) a 1 867 *krádeží ostatních* (15,94 %).

Ze statisticky evidovaných *krádeží prostých* na území kraje ve sledovaném období jsou nejvíce početně zastoupené *krádeže věcí z aut* (1 292), což v procentuálním vyjádření představuje 22,34 % z celkového počtu *krádeží prostých*. Z *krádeží vloupáním* převládají *krádeže vloupáním do rodinných domků* s počtem 947 trestných činů (23,31 %).

V roce 2016 bylo ve Středočeském kraji stíháno nebo vyšetřováno celkem 10 324 osob, z toho 76 *nezletilých* (do 14 let), 176 *mladistvých* (15-17let) a 5 475 *recidivistů*, což v procentuálním vyjádření u těchto sledovaných skupin osob pachatelů představuje: 0,73 % *nezletilých*, 1,7 % *mladistvých* a 53,03 % *recidivistů*.

Počet listů: 13

Z P R Á V A**O SITUACI V OBLASTI VNITŘNÍ BEZPEČNOSTI A VEŘEJNÉHO POŘÁDKU NA ÚZEMÍ
STŘEDOČESKÉHO KRAJE****ZA ROK 2016 VE SROVNÁNÍ S ROKEM 2015****1. Úvodní přehled o zjištěné trestné činnosti za rok 2016 ve srovnání s rokem 2015**

V rámci Krajského ředitelství policie Středočeského kraje (dále jen „krajské ředitelství“) došlo obecně ve srovnání s rokem 2015, jak ke snížení nápadu trestné činnosti, tak ke snížení počtu objasněných trestných činů. Zvýšila se však objasňenost trestné činnosti o více jak 3 %. Na základě soustředěných statistických ukazatelů za rok 2016 bylo provedeno vyhodnocení nápadu trestné činnosti a lze konstatovat, že:

Základní údaje včetně přepočtu na 10 000 obyvatel jsou uvedeny v následující tabulce.

		2016	2015	rozdíl	změna (%)
kriminalita celkem		22 124	25 442	-3 318	-13,04
kriminalita na 10 000 obyvatel		173	199	-26	-13,07
objasněno skutků		10 450	11 202	-752	-6,71
stíháno osob		11 834	10 876	958	8,81
objasňenost v %		47,23	44,03	3,20	7,27
zkrácené přípravné řízení	počet skutků	5 328	5 635	-307	-5,45
	stíháno osob	5 017	5 856	-839	-14,33

Ve vztahu k hodnotícím instrumentům – statistickým výstupům je nutné podotknout, že ačkoliv celková kriminalita klesá, zatíženost policistů narůstá, což je dáno zejména čím dál víc složitější administrativní dokumentací případů a dále značným nárůstem počtu případů velkého rozsahu. Jedná se zejména o trestní řízení pokračujícího charakteru, v rámci kterých se jednotlivé dílčí delikty zpracovávají ve společném trestním řízení (např. podvody páchané prostřednictvím internetu) a věc je de facto vedena jako jeden trestný čin, ačkoliv je spojeno v některých případech i tisíc dílčích deliktů. Tento stav má významný dopad na celkovou kriminalitu, jelikož pokud bychom sledovali nápad trestné činnosti podle četnosti dílčích deliktů, evidovali bychom nárůst trestné činnosti.

1.1. Územní rozložení kriminality, teritoriální rozdíly (kriminalita na územních odborech – vždy 2 územní odbory):

	PČR	2016	2015	rozdíl	změna (%)
nejvyšší počet skutků	ÚO Kladno	3 388	3 300	88	2,67
	ÚO Praha venkov - JIH	2 565	3 089	-524	-16,96
nejvyšší počet skutků na 10 000 obyvatel	ÚO Praha venkov - JIH	261	314	-53	-16,88
	ÚO Kladno	213	207	6	2,90
nejnižší počet skutků	ÚO Rakovník	819	940	-121	-12,87
	ÚO Kutná Hora	933	1 000	-67	-6,70
nejnižší počet skutků na 10 000 obyvatel	ÚO Kutná Hora	126	135	-9	-6,67
	ÚO Nymburk	145	168	-23	-13,69
nejvyšší % nárůst skutků	ÚO Kladno	2,67	-1,79	4,46	
nejvyšší % pokles skutků	ÚO Mladá Boleslav	-21,93	-14,81	-7,12	

2. Kriminogenní faktory v kraji a vybraných okresech

Velký vliv má specifická geografická poloha kraje, nacházejícího se v těsné blízkosti městské aglomerace hlavního města Prahy s největším nápadem trestné činnosti a s tím spojená snadná dostupnost z hlavního města, velká koncentrace majetku a snadno dostupných objektů (velké množství novostaveb, satelitních měst, nová výstavba téměř ve všech obcích, developerských objektů, logistických center, apod.), hustá síť dálnic, velká hustota silničního provozu a s tím související pohyb velkého počtu osob přes území našeho kraje. Na teritoriu krajského ředitelství neprošly kriminogenní faktory v průběhu roku 2016 vývojově žádnou podstatnou změnou a jsou stabilizovány. Na rizikových faktorech se podílí ubytování zahraničních pracovníků (převážně z Rumunska, Slovenska a Bulharska) na hromadných ubytovnách a zřizování sociálních ubytoven, což je spojené s velkou anonymitou lidí. Tyto faktory ovlivňují také poměrně rozsáhlé rekreační aglomerace s velkým počtem rekreačních chat na území krajského ředitelství, které se, a to zejména v zimním období, stávají předmětem útoku pachatelů trestné činnosti.

V návaznosti na to, že vysoká nezaměstnanost se stává příčinou např. majetkové trestné činnosti, může mít aktuální pokles nezaměstnanosti také dopad na pokles celkové kriminality. V rámci sociální politiky jsou pak pozitivní i přijatá opatření v oblasti bydlení a budování sociální záchrané sítě, včetně podpory neziskových nestátních organizací a dobročinných organizací.

Při vyhodnocení kriminogenních faktorů v rámci krajského ředitelství, bylo vycházeno ze statistických údajů čerpaných ze sestav ESSK PP ČR a informačního systému ETR krajského ředitelství za srovnatelná období, tedy od 1. 1. 2016 do 30. 11. 2016 v porovnání s obdobím od 1. 1. 2015 do 30. 11. 2015, a dále z obecných rizikových činitelů, které podporují páchaní trestných činů.

3. Pachatelé trestné činnosti

Struktura pachatelů je dlouhodobě neměnná. V roce 2016 tvořily prioritní a zároveň největší skupinu osoby, které jsou opakovaně stíhány (recidivisté). Výrazně se zvýšil počet cizinců podílejících se na páchaní zejména majetkové a násilné trestné činnosti. Další skupinu pachatelů tvořily osoby stíhané poprvé. Ve sledovaném období byl zaznamenán nárůst pachatelů kvalifikované trestné činnosti páchané prostřednictvím sociálních sítí a internetových stránek.

U nezletilých pachatelů dochází ke zvýšení počtu kriminalizace závadového chování. Při páchaní násilné trestné činnosti byl zaznamenán také vyšší stupeň brutality, než při útocích obdobného charakteru páchaných osobami dospělými.

4. Oběti trestné činnosti

Trestnou činností jsou zpravidla postiženy všechny věkové skupiny a sociální vrstvy obyvatelstva. Jde zejména o osoby nějakým způsobem znevýhodněné, jako jsou osamělí chodci v noční době, starší osoby, (hlavně ženy), osoby podnapilé apod. Místo a čas útoku si pachatelé příliš nevybírají. K napadání obětí často dochází na místech s velkým pohybem osob, dále v bytech, rodinných domech, a to v noční i denní době. Nejčastější skupinu tvoří oběti majetkové trestné činnosti, zejména poškození z vloupání do vozidel, krádeží vozidel, vloupání do bytů, rodinných domů a víkendových chat. Z uvedeného důvodu tvoří tyto poškození různorodou skupinu ze všech sociálně ekonomických vrstev. V případech násilné trestné činnosti, se ve většině případů jedná o osoby, které měly nějaký předchozí vztah k pachateli (osobní, příbuzenský, pracovní apod.). Na podzim roku 2016 byl zaznamenán nový trend, kdy pachatelé volají na pevné linky seniorů z polských SIM karet a peníze seniři předávají taxikáři najatému pachatelem k vyzvednutí peněz a jejich převozu do Polska.

Typickou obětí je osaměle žijící senior (2/3 tvoří ženy) ve věku kolem 82 let. Oběťmi jsou seniři žijící jak na vesnicích, tak i v okresních městech.

V rámci krajského ředitelství došlo opět ke zvýšení nápadu trestné činnosti páchané na seniorech, kdy bylo evidováno 77 případů (rok 2015 48) krádeží či podvodných vylákání finanční hotovosti s celkovou škodou 3.498.090,- Kč (rok 2015 1.531.000,- Kč). Při páchaní trestné činnosti pachatelé využívají různé legendy, se kterými osloví seniora přímo na ulici a snaží se z něj vylákat finanční hotovost.

Trestná činnost na seniorech je specifická zejména tím, že oběťmi jsou staří lidé se všemi vlastnostmi, které provází stáří, což pachatelé dobře vědí a dovedou toho využít. Značný význam má proto kvalitní práce na místě činu s cílem zajistit co možná nejvíce stop a získání poznatků v okolí k výskytu pachatelů a jejich vozidel vzhledem k tomu, že poškození si nedokážou vybavit podobu pachatele a případná rekonice jako mnohdy jediný důkazní prostředek bývá neúspěšná i krátce po jeho zadržení. Jedná se o pachatele opakovaně páchající trestnou činností, kteří již mají záznam v IS PČR a po vyhodnocení stop je tak možno mnoho případů objasnit a zařadit do série skutků spáchaných na celém území ČR.

5. Pátrání po osobách a věcech

Pátrání po osobách, věcech a vozidlech je upraveno pokynem policejního prezidenta č. 53/2015, o pátrání, který byl dne 18. listopadu 2015 novelizován pokynem policejního prezidenta č. 229/2015.

Dohledem nad průběhem pátrání a metodickou činností jsou v našem kraji pověřeni dva policisté, cílené pátrání bylo zrušeno.

Počty osob vyhlášených do pátrání v našem kraji od roku 2007 klesají a tento trend pokračoval i v roce 2016, velký vliv má využívání moderních prostředků pátrání – IS PATROS, zejména okamžité lokalizace telefonů u mobilních operátorů, databázi z bankovního sektoru a zdravotních pojišťoven.

V roce 2016 bylo podle jednotlivých podkladů k vyhlášení nejvíce osob v kategorii „Příkaz k zatčení“. Dále pak „Pátrání po pobytu“, „Pohřešovaná osoba“ a „Podezřelá osoba“.

Na úseku vyhledávání pátrání po motorových vozidlech do IS PATRMV je situace stabilizovaná. Problémy vznikají stále u vozidel vyhlášených operačním střediskem. Počty vyhlášených odcizených vozidel i registračních značek do IS PATRMV v roce 2016 opět poklesly.

6. Přestupky

V roce 2016 bylo policisty služby pořádkové policie zjištěno celkem 122 856 přestupků, z toho v blokovém řízení bylo vyřízeno 90 088 přestupků, tj. oproti roku 2015 celkový pokles o 4 445 přestupků. Na pokutách bylo uloženo celkem 20 330 200,- Kč.

Počet zjištěných přestupků policisty dopravní služby v roce 2016 je 75 703, v porovnání s rokem 2015 je tento počet nižší o 1 755.

Na úseku služby pro zbraně a bezpečnostní materiál bylo v roce 2016 zjištěno celkem 101 přestupků, tj. oproti roku 2015 pokles o 29. V blokovém řízení bylo vyřízeno 65 přestupků, za které byly uloženy pokuty v celkové výši 20 300,- Kč, tj. oproti roku 2015 pokles 4 400,- Kč.

Přestupky patří mezi nejčastěji páchané druhy drobné kriminality. Zejména proti veřejnému pořádku a bezpečnosti silničního provozu. Jsou to, ale i ostatní druhy drobných deliktů, které vykazují skutkovou podstatu přestupku. Přestupky jsou páchany nejen na místech veřejně přístupných, ale jsou to i výtržnosti v prostředcích hromadné dopravy, na železnici, vandalismus apod. Při páchání přestupků je jako jedna z příčin neznalost právních norem.

V dopravě se jedná o hrubou nekázeň řidičů a přestupci jsou často pod vlivem alkoholu nebo jiných omamných látek. Skladba přestupků je téměř shodná jako v loňském roce.

7. Majetková kriminalita

a) krádeže v bytech a rodinných domech

Celkový počet krádeží vloupáním do bytů ve Středočeském kraji v roce 2016 ve srovnání s předchozím obdobím klesl. V roce 2016 bylo zaznamenáno celkem 149 případů vloupání do bytů, což je o 10 méně než za stejné období roku 2015. Objasněno bylo 45 případů, což činí 30,2%. Klesající trend nápadu je patrný již od roku 2014, kdy bylo zaznamenáno 219 případů vloupání do bytů.

Oproti tomu počet případů krádeží vloupáním do rodinných domů ve srovnání s rokem 2015 vzrostl. V roce 2016 bylo ve Středočeském kraji zjištěno celkem 947 případů krádeží vloupáním do rodinných domů, což je o 113 více než za stejné období roku 2015. Objasněno bylo 186 skutků, což činí 19,64%.

Analýza teritoriálního rozložení trestné činnosti u případů krádeží vloupáním do bytů ukázala nejvyšší výskyt ve velkých městech – Kladno, Příbram a Mladá Boleslav, dále ve městech Beroun, Benešov, Kutná Hora, Kolín, Rakovník a Říčany. U krádeží vloupáním do rodinných domů se oblast zájmu pachatelů nadále rozšiřuje z dříve dominantních lokalit bezprostředně sousedících s Prahou i do velkých („okresních“) měst v celém Středočeském kraji. Nejvyšší hustota této trestné činnosti je lokalizována ve městech Kladno, Mladá Boleslav a Příbram.

Charakter napadaných objektů a způsoby páchání trestné činnosti zásadně nevybočují z vývoje let předchozích. Pachatelé se orientují především na snadno překonatelné, nezabezpečené výplně dveří a oken trvale obydlených a udržovaných rodinných domů. Dveře a okna pachatelé páčí nebo rozbíjí. Tento způsob vniknutí činí 90% celkového nápadu. Zcela minoritní je výskyt sofistikovaného způsobu překonání zámků dveří či okenních kování. Minimálně jsou napadány objekty s funkčním systémem EZS.

b) motorová vozidla

V roce 2016 došlo k opětovnému poklesu krádeží motorových vozidel, což je trend napříč celou republikou a je to nejnižší počet odcizených vozidel od roku 1990. Tento trend je způsoben několika faktory. Část pachatelů se přeorientovala na krádeže v zahraničí, velké množství osob, které se krádežemi zabývají je stále ve výkonu trestu a nejedná se již o tak lukrativní obchod jako v minulosti (výkupní cena Octavie se pohybuje mezi 10 – 15.000 Kč, velké riziko odhalení policií apod.).

Oproti jiným rokům došlo v roce 2016 k nárůstu krádeží luxusních motorových vozidel s hodnotou nad 750.000,-Kč, a to především v satelitech kolem Prahy. Tato skutečnost je způsobena tím, že zde začali působit cizí státní příslušníci (zaznamenán výskyt Poláků, Ukrajinců atd.). Nicméně nadále platí, že největší zájem mezi pachateli je o vozidla tov. zn. Škoda, která tvoří téměř 80% všech odcizených vozidel, následuje zn. Renault. Většina odcizených vozidel stále slouží jako zdroj náhradních dílů pro vrakoviště (cca 70-80%), část odcizených vozidel je legalizována na území ČR a v neposlední řadě je část odcizených vozidel vyvážena do zahraničí (východní Evropa).

Středočeský kraj je však také místem, kde dochází k ukrývání odcizených vozidel, což je dáno jeho geografickou polohou, protože tvoří prstenec kolem hlavního města a tím pádem je zde také velké množství objektů, kde dochází k ukrývání popř. rozřezávání odcizených vozidel a to jak ze Středočeského kraje, tak z Prahy a zahraničí. Rovněž Středočeský kraj je tranzitní území, kudy probíhá převoz odcizených vozidel ze zahraničí (především se jedná o průjezdy SRN x Polsko, Rakousko x Polsko). Bylo zde zadrženo několik takto převážených vozidel ze zahraničí. Mezi největší problém Středočeského kraje patří zcela jednoznačně absence propojeného kamerového systému, který by zaznamenával průjezdy vozidel, tak jako je tomu např. v Praze nebo

Ústí nad Labem (systém CAMEA).

c) bankomaty a trezory

Na problematice krádeží vloupáním do trezorů a bankomatů bylo od počátku roku 2016 do 31. 12. 2016 na teritoriu Středočeského kraje zaznamenáno celkem 44 případů napadení či odcizení trezoru s celkovou škodou odcizením ve výši cca 16.834.000,- Kč a poškozením ve výši 908.000,- Kč. V porovnání s rokem 2015 se jedná o pokles, a to o 6 případů (zdroj dat systém AMOS TREZOR). V roce 2016 nebyla na této problematice zaznamenána žádná sériová trestná činnost a nebyly zaznamenány ani nové formy páčání této trestné činnosti. Ve sledovaném období bylo objasněno 13 případů napadení trezorů – objasněnost činí 29,55%. Oproti roku 2015 se jedná o nárůst o 9,55%.

Největší nápad byl zaznamenán na územních odborech Kolín – 8 případů, Praha venkov - JIH – 6 případů a Nymburk 4 případy, což činí téměř 50% celkového nápadu na problematice. Nápad na těchto územních odborech je ovlivněn hlavně zvýšenou koncentrací firemních objektů, objektů sloužících k podnikání a v případě územního odboru Praha venkov - JIH i snadnou dostupností z Prahy.

Struktura pachatelů je dlouhodobě neměnná a stejně jako v posledních letech jsou to ve většině případů recidivisté. Předmětem zájmu pachatelů jsou opět hlavně peníze na hotovosti. Ve srovnání s předcházejícími roky je podíl odcizené výpočetní techniky, elektroniky a ručního elektrického nářadí jako předmětu zájmu na stejné úrovni. Napadány jsou zejména kanceláře firem, objekty sloužící k podnikání a RD. Převážná většina napadených objektů není zabezpečena EZS, nebo je EZS nefunkční.

8. Hospodářská kriminalita

Od 1. 1. 2016 do 31. 12. 2016 činil nápad, včetně věcí převzatých z územních odborů krajského ředitelství 358 spisů (z toho 256 na úseku padělání měny). Z meziročního porovnání je zřejmé, že na úseku padělání měny je pokles o 135 případů. Naproti tomu ve zbývajících trestných činech je pokles nápadu trestné činnosti oproti roku 2015 o 19 případů. Stíháno bylo 38 osob. Celková způsobená škoda byla ve výši 173.229.689,- Kč.

Největší četnost výskytu je u trestných činů padělání a pozměňování peněz a podvod. V rámci krajského ředitelství funguje Kobra-R, při jednáních jsou tipovány subjekty, u kterých probíhají podezřelé transakce, a přicházelo by v úvahu jejich eventuální rozpracování. V průběhu roku byl realizován případ, v jehož rámci byla zajištěna hodnota ve výši 102.404.227,- Kč. Vzhledem k tomu, že naše krajské ředitelství nemá své krajské město a „krajské instituce“ jsou dislokovány na území hl. m. Prahy, odráží se tato skutečnost i na místní příslušnosti páchaných trestných činů.

Za rok 2016 činil nápad věcí oznámených z Finančně analytického útvaru Ministerstva financí 24 případů (tj. o 19 méně než v roce 2015) pro podezření z trestného činu legalizace výnosů z trestné činnosti dle ustanovení § 216 trestního zákoníku. V rámci těchto případů byla na účtech podezřelých v souladu s ustanovením § 79a/1 tr. řádu, zajištěna celková částka ve výši 2.298.768,- Kč, což je o 7.392.804,- Kč méně než v roce 2015.

Pracovníci specializovaného pracoviště provedli v uplynulém roce 22 finančních šetření. Celkem byla za celé krajské ředitelství zajištěna hodnota ve výši 216.128.663,- Kč, odčerpaná hodnota činila 28.686.673,- Kč.

9. Informační kriminalita

V období roku 2016 došlo na úseku informační (kyber) kriminality k navýšení evidovaných případů.

Informační kriminalita se stále více stává „běžnou“ kriminalitou, kdy k páčání trestné činnosti slouží výpočetní technika jako prostředek, metoda zastírání identity, objekt spáčání trestné činnosti, či prostředí výpočetní techniky, (resp. počítačových sítí), tzv. virtuální prostor je místem, kde k páčání trestné činnosti dochází.

K útokům využívají zejména emailové zprávy, v jejichž přílohách je obsažen předmětný malware. Za poskytnutí dešifrovacího klíče poté požadují platby v BTC (bitcoin – virtuální měna). Zatím neexistuje způsob jak objasnit tyto případy. Další sofistikovanou trestnou činností je zavírování PC a „chytrých“ mobilních telefonů přes mobilní aplikace, které obsahují škodlivý malware, kdy pomocí těchto aplikací získá pachatel absolutní přístup k PC a MT a následně z účtu oběti převede finanční prostředky přes internetové bankovníctví. Aplikace jsou nastaveny tak, že MT uvedou do továrního nastavení, čímž dojde k vymazání co největšího množství případných digitálních stop. Další častou trestnou činností jsou případy, ve kterých pachatelé pomocí tzv. phishingových

metod získávají přístupové údaje nejčastěji k facebookovým profilům a internetovým bankovním obětí trestných činů.

V roce 2016 v rámci každého krajského ředitelství vzniklo oddělení informační kriminality, které má provádět prověřování a vyšetřování této trestné činnosti. Oddělení informační kriminality našeho krajského ředitelství provedlo od 12. 4. 2016 několik realizací proti pachatelům informační kriminality, kdy některé věci byly ukončeny návrhem na podání obžaloby, a několik případů je v současné době ve stádiu vyšetřování

S ohledem na bouřlivě rozvíjející se oblasti malware by byla třeba lepší informovanost uživatelů počítačových systémů (nejen fyzických, ale též právnických osob), s důrazem na tyto aktivity, nutnost zálohování dat, opatrnost při instalaci aplikací do PC a mobilních zařízení, aby byly v co největší míře minimalizovány případné škody.

10. Korupce

V roce 2016 bylo ze strany policistů krajského ředitelství učiněno celkem 11 oznámení o korupčním jednání (nabízení úplatku civilními osobami). V porovnání s rokem 2015 se jedná o pokles o 3 případy. Tento stav lze objektivně přisoudit velmi vysoké úrovni zavádění protikorupčních opatření. Situace, kdy se pachatel pokusí policistu (občanského zaměstnance Policie ČR) podplatit, lze v obecné rovině vyhodnotit v roce 2015 i v roce 2016 stejně. Jedná se zejména o snahu dosáhnout nestandardního řešení při odhalení přestupku v dopravě (hlavně řízení pod vlivem alkoholu s následným zadržením řidičského průkazu). Počty oznamovaných případů podplácení policistů jsou u našeho krajského ředitelství dlouhodobě nejvyšší mezi krajskými ředitelstvími a útvary s celostátní působností. Tento stav lze objektivně přisoudit velmi dobré úrovni zavádění protikorupčních opatření na všech úrovních činnosti krajského ředitelství.

11. Násilná kriminalita

a) vraždy

V roce 2016 bylo spácháno celkem 21 skutků, přičemž 3 další byly naší součástí šetřeny (byly zahájeny úkony trestního řízení ve smyslu §158 odst. 3 tr. řádu), ale vzhledem k tomu, že tyto 3 věci byly odloženy ve smyslu § 159a odst. 1 tr. ř., nejsou tedy v celkové tabulce zahrnuty. Z celkových 21 skutků bylo celkem 9 spácháno ve stadiu pokusu a jeden ve formě přípravy. Žádný skutek nebyl kvalifikován jako trestný čin zabití ve smyslu ust. § 141 tr. zákoníku. Všechny skutky se podařilo objasnit. Objasněnost činila 100%.

Rozdělení vražd podle pohlaví pachatele

- pachatelem byl muž: 19
- pachatelem byla žena: 3

Sledované období je z hlediska četnosti spáchaných trestných činů v dlouhodobém průměru:

2012 - 22 vražd

2013 - 24 vražd

2014 - 16 vražd

2015 - 22 vražd

2016 - 21 vražd.

Jako jeden z nejzajímavějších případů bychom uvedli vraždu nového přítele manželky pachatele, který když pojal podezření z toho, že mu je manželka nevěrná, sledoval ji z Prahy až do Uherského Hradiště a následně do bydliště přítele. Tohoto následně několikrát sledoval a nakonec se se svým spolupachatelem rozhodl, že přijedou do jeho bydliště, prokáží se falešnými služebními průkazy a budou vystupovat jako policisté, kteří u něj provedou domovní prohlídku. Tak se také stalo a po provedení domovní prohlídky mu nasadili kuklu a odvezli jej do Zruče nad Sázavou, kde hlavní pachatel rekonstruoval rodinný dům. Tam jej připoutali do místnosti, kterou označovali jako mučirna a následně jej nechali přenocovat připoutaného k tělesu ústředního topení. Druhého dne ráno poškozený pojal podezření, že oba pachatelé nejsou policisté a následně jej hlavní pachatel usmrtil zardoušením. Poté oba pachatelé zakoupili plastový sud a tělo poškozeného do něj vložili a celý sud následně vhodili do Vltavy, kde byl po několika dnech nalezen. Tento případ byl specifický jednak tím, že část

skutku byla spáchána až v Uherském Hradišti, část ve Zruči nad Sázavou a část v Praze a dále tím, jak suverénně a promyšleně pachatelé jednali a s jakou legendou čin spáchali.

b) Loupeže

Nejvýznamnější vliv na trestnou činnost na úseku loupeží má samotná geografická poloha Středočeského kraje. Středočeský kraj obklopuje Hlavní město Prahu, po vnějším obvodu pak hraničí s dalšími kraji v rámci území Čech. Z toho vyplývá, že teritorium Prahy, která se svou velkou koncentrací osob i majetku a značným množstvím snadno dostupných objektů, jako jsou novostavby, satelitní města, developerské objekty a logistická centra. S tím logicky souvisí největší nápad trestné činnosti.

V rámci Středočeského kraje bylo v roce 2016 zaznamenáno celkem 164 případů trestného činu loupeže. Při porovnání s rokem 2015, kdy bylo zaznamenáno 194 případů, se jedná o pokles o 30 skutků, tedy ve výši 15,46%. Z přehledu (viz. tabulka) je patrné snížení v celkovém nápadu na jednotlivých územních odborech v rámci krajského ředitelství a dále snížení, resp. zvýšení nápadu předmětné tr. činnosti po jednotlivých územních odborech v rámci krajského ředitelství. Ke zvýšení nápadu trestné činnosti na úseku loupeží došlo pouze na územních odborech Kutná Hora a Příbram, ostatní územní odbory zaznamenaly jeho snížení, kdy nejvyšší pokles byl zaznamenán na územním odboru Beroun.

Tabulka

Územní odbor	r. 2015	r. 2016	Rozdíl nápadu	% vyjádření rozdílu
Benešov	8	7	-1	-12,50%
Beroun	21	10	-11	-52,38%
Kladno	61	60	-1	-1,64 %
Kolín	16	12	-4	-25,00%
Kutná Hora	5	7	+2	+40,00%
Mělník	13	13	0	0,00 %
Mladá Boleslav	23	19	-4	-17,39%
Nymburk	15	7	-6	-53,33%
Příbram	9	12	+3	+33,33%
Rakovník	4	3	-1	-25,00%
Praha venkov – JIH	9	7	-2	-22,22%
Praha venkov – VÝCHOD	6	5	-1	-16,67%
Praha venkov - ZÁPAD	4	2	-2	-50,00%
CELKEM	194	164	-30	-15,46%

Objektem zájmu pachatelů loupeží jsou v naprosté většině jednotlivé osoby, kdy na tyto „pouliční“ loupeže připadá nejvyšší počet spáchaných skutků, které nevyžadují kvalifikovanější přípravu ze strany pachatele. Důvod je zřejmý, jedná se o nejméně chráněné cíle - jednotlivé osoby, často pod vlivem alkoholu nebo se nacházející v prostoru nezajištěném prvky pasivní bezpečnosti, napadané osobami pachatelů bez nutnosti důkladnější přípravy činu. Naopak nízkou či snižující se tendencí napadení zaznamenáváme u objektů bankovních a peněžních ústavů, které v průběhu doby stále zkvalitňují prvky bezpečnostní ochrany a podobná situace je u

dopravních prostředků – vozidel, převážejících finanční hotovost či hodnotný náklad zboží, tedy u kurzovních vozidel bezpečnostních agentur a kamionové dopravy.

12. Mravnostní kriminalita

Nápad mravnostní trestné činnosti mládeže se zvýšil. V roce 2015/2016 bylo z důvodu spáchání mravnostního tr. činu řešeno 5/8 nezletilých a stíháno 16/20. Co se týče celkového nápadu mravnostních tr. činů v roce 2016 došlo k jeho mírnému snížení, kdy bylo zjištěno 231/210 skutků. Oproti roku 2014 došlo k výraznému zvýšení nápadu mravnostní trestné činnosti, kdy bylo zjištěno skutků jen 175. Z trestných činů převládá pohlavní zneužívání a znásilnění.

Téměř všechny územní odbory konstatují, že je stoupající trend kriminality páchané prostřednictvím sociálních sítí. Souvislost lze spatřovat s životním stylem příslušné věkové skupiny mládeže, která preferuje komunikaci prostřednictvím internetu a tráví tak velkou část svého volného času. Lze konstatovat, že nezletilé a mladistvé osoby nedomýšlejí důsledky svého jednání, když na sociálních sítích zveřejňují citlivé údaje nejenom ke své osobě, ale i k rodinným příslušníkům. Rovněž si dopisují s neznámými lidmi a svěřují jim velmi intimní informace např. fotografie. Prověřování těchto případů je časově i odborně náročné, protože k získání potřebných dat často musí být využíváno institutu právní pomoci do jiných států.

Preventivní činnost na územních odborech je zajišťována pracovníky PIS a to formou přednášek na školách, ukázky práce policie. Jednotlivé územní odbory se účastní i celorepublikových dopravních akcí zaměřených na mladistvé a nezletilé osoby.

13. Bezpečnost silničního provozu

Na území Středočeského kraje řešila Policie ČR za rok 2016 celkem 13 833 dopravních nehod, při kterých bylo 106 osob usmrceno, 441 osob těžce zraněno a 3 256 osob zraněno lehce. Odhadnutá hmotná škoda dopravní policií na místě dopravní nehody činí 923.809.600 Kč. V porovnání s rokem 2015 byl zaznamenán u všech základních ukazatelů dopravních nehod nárůst a to:

● počet nehod	nárůst o 1 370	tj. 10,9 %
● počet usmrcených	nárůst o 4 osob	tj. 3,9 %
● počet těžce zraněných	nárůst o 48 osob	tj. 12,2 %
● počet lehce zraněných	nárůst o 24 osob	tj. 0,7 %
● odhad hmotné škody	nárůst o 1 104 612 Kč	tj. 13,5 %

Nejvíce se na dopravních nehodách nadále podílí řidiči motorových vozidel s 10 993 DN. Předmětné nehody si rovněž vyžádaly nejvíce obětí na lidských životech a to 101 osob, což je o 7 více jak v roce 2015 což činí 7,4 %. U osob těžce zraněných se jedná o 12,2 % navýšení a u osob lehce zraněných o 0,7% navýšení proti roku 2015.

Nejčastější příčinou nehod řidičů motorových vozidel je nesprávný způsob jízdy, kdy tato příčina si vyžádala 38 lidských životů. Další nejčastější příčinou nehod řidičů motorových vozidel je nepřiměřená rychlost, kdy si tato v roce 2016 vyžádala 47 obětí na životech, při počtu 2 739 dopravních nehodách. Byl zaznamenán nárůst zjištění požití alkoholických nápojů u viníka dopravní nehody a to o 48 oproti roku 2015.

K plnění úkolu Policie České republiky na úseku zajišťování bezpečnosti silničního provozu se snahou snížit přetrvávající nekázeň a počet dopravních nehod na pozemních komunikacích, byly v průběhu roku 2016 vyhlášovány jednak dopravně bezpečnostní akce a dopravně bezpečnostní opatření i speciální kontroly se zaměřením na všechny účastníky silničního provozu. Výkon služby byl zaměřován zejména na lokality s vyšším rizikem ohrožení bezpečnosti silničního provozu a na časové úseky roku s prodlouženým víkendem, začátek prázdnin, začátek školního roku apod. Byla prováděna i preventivní opatření zejména k chodcům s tím, že se preventivně rozdávaly reflexní pásky, reflexní tašky, pro spolujezdce reflexní vesty apod. Mimo tato opatření byla prováděna dopravní osvěta na školách, v domech seniorů apod. a to za úzké součinnosti s pracovníky OTP, včetně vyhlášené akce Zebra se za tebe nerozhlédne apod. Dále se dopravní policisté zapojili do součinnostních kontrol s Centrem služeb pro silniční dopravu. Zvýšená pozornost byla věnována kontrolám zaměřeným na dodržování nařízení Rady a Evropského Parlamentu č. 561/2006, stanovujícího jednotná pravidla pro doby

řízení, přestávky v řízení a doby odpočinku řidičů zajišťujících silniční přepravu zboží a cestujících, a dále na dodržování nařízení č. 3821/85, v kontextu silničních kontrol uvedených ve směrnici 2006/22/EC.

Dálniční oddělení ve Středočeském kraji v roce 2016 šetřila celkem 263 trestných činů, což je o 95 méně než v roce 2015. Z tohoto počtu bylo 112 trestných činů šetřeno v dopravě – nárůst o 2 případy oproti roku 2015. Celková objasněnost nápadu trestné činnosti v roce 2016 je 63,8 %, což je o 4,2 více než v roce 2015.

14. Oblast veřejného pořádku

Divácké násilí

Z hlediska problematiky diváckého násilí došlo v roce 2016 v rámci teritoria Středočeského kraje k poklesu nápadu trestné činnosti. V souvislosti s diváckým násilím bylo zaznamenáno 6 trestných činů, kdy bylo realizováno 5 osob (4 osoby v roce 2015). Dále pak bylo zaznamenáno 19 přestupků, kdy bylo realizováno pro přestupkové jednání 20 osob (53 osob v roce 2015). Oproti roku 2015 se jedná o výrazný pokles zejména v řešení přestupkového jednání, kdy je nutné konstatovat, že ve většině rizikových utkání došlo k poklesu užití pyrotechniky (vyjma rizikových utkání s FC Baník Ostrava a SK Slavia Praha) a dalších drobných narušení veřejného pořádku.

Pořádková jednotka

Pořádková jednotka (dále jen „PJ“) byla v r. 2016 nasazena celkem při 88 bezpečnostních opatřeních (dále jen „BO“), při nichž bylo nasazeno celkem 2573 policistů. Jednalo se tedy o 31 BO méně, v porovnání s rokem 2015. Policisté PJ se účastnili 43 rizikových sportovních akcí (o 5 více než v roce 2015), z nichž 32 se týkalo rizikových fotbalových utkání a 11 utkání v hokeji. PJ zabezpečovala 1 hudební produkci, která měla extremistický charakter a 4 akce (demonstraci, shromáždění), dále 4 akce, kde se jednalo o hudební produkce, tzv. „technoparty“. PJ vykonala v součinnosti se ZJ, SKPV a ÚCP celkem 19 akcí. Rovněž tak na posílení výkonu služby byli policisté PJ veleni do 17 akcí.

PJ absolvovala celkem 67 výcviků, jednalo se o krajské (3 výcviky) i tzv. okresní výcviky (64 výcviků policistů územních odborů zařazených v PJ). Dále byly realizovány dva krajské „speciální“ výcviky – 1x proškolení „TASER“ a 1x střelby z G36 za účasti zbrojře ze speciální jednotky URNA.

Antikonfliktní tým

V současné době je v antikonfliktním týmu (dále jen „AKT“) zařazeno 16 policistů, kteří se účastnili v r. 2016 celkem 26 nasazení v rámci bezpečnostních opatření. V rámci všech bezpečnostních opatření bylo odpracováno 1535 hodin, což je o 5 hodiny méně než v r. 2015. Do opatření bylo nasazeno o 20 131 policistů více a bylo odpracováno více o 467 hodin. Policisté AKT se v r. 2016 účastnili dvoudenního instruktivně metodického zaměstnání, které ve spolupráci s instruktory ŠPS Sadská připravil koordinátor AKT, které se i uskutečnilo v ŠPS. Dále se jeden policista zúčastnil kurzu anglického jazyka. V roce 2016 byl náš tým doplněn o 4 nové policisty.

Vzdělávání členů AKT se soustřeďuje na procvičování a získávání komunikačních dovedností, které jsou základním předpokladem pro úspěšné plnění úkolů AKT. Důraz je kladen na praktické procvičování komunikace v konkrétních modelových situacích, se kterými se mohou policisté ve své práci setkat, například s jednáním s osobnostně problematickými jedinci, zdravotně postiženými lidmi, seniory, dětmi, novináři či s lidmi pod vlivem návykových látek.

V roce 2016 absolvovali policisté AKT 2 společná cvičení s pořádkovou jednotkou krajského ředitelství. Jedno cvičení se uskutečnilo na fotbalovém stadionu v Příbrami a druhé cvičení se konalo ve VVP Brdy. Při těchto zaměstnáních byla procvičena součinnost policistů pořádkových jednotek, jejich vedení a policistů AKT v různých krizových situacích. Zejména se jednalo o nácvik zákroku, kdy bylo nutno osvobodit z davu policisty AKT po jejich napadení. Při tomto zákroku policisté AKT nacvičovali použití teleskopického obušku.

Pohotovostní a eskortní oddělení

Pohotovostní a eskortní oddělení poskytuje součinnost ostatním organizačním článkům krajského ředitelství zejména při realizaci eskort, v případech mimořádných událostí, živelních pohrom, průmyslových havárií, společenských, sportovních a kulturních akcí a při pátrání po osobách a věcech, které svým rozsahem a charakterem vyžadují nasazení většího počtu sil a prostředků policie. Podílí se také na plnění některých úkolů Policie ČR na železnici. V rámci zvýšených bezpečnostních opatření bylo provedeno 71 kontrol železničních stanic. Za rok 2016 bylo realizováno celkem 1 856 eskort a výjezdů v případech mimořádných událostí, tj. ve srovnání s rokem 2015 nárůst o 186 akcí. Z toho bylo 871 případů na dožádání obvodních oddělení policie, 461 na žádost SKPV územních odborů, 355 na žádost SKPV krajského ředitelství a 169 v rámci součinnosti pro jiné subjekty Policie ČR.

Poříční oddělení

Poříční oddělení Slapy a Labe působí jako výkonný organizační článek odboru služby pořádkové policie. V součinnosti s ostatními organizačními články krajského ředitelství, zabezpečují úkoly v případech mimořádných událostí, živelních pohrom, průmyslových havárií, společenských, sportovních a kulturních akcí a při pátrání po osobách a věcech. Služební potápěči poříčních oddělení byli nasazeni do 207 akcí, zejména při pátrání po osobách a věcech, kterými byla spáchána trestná činnost nebo pocházejících z TČ. Při těchto realizacích odpracovali celkem 4 511,8 hodin (z toho 250,3 hodin pod vodní hladinou). Policisté z obou poříčních oddělení se zúčastnili v roce 2016 celkem 43 bezpečnostních opatření. V průběhu roku profesionálně prezentují „image“ policie, ale i krajského ředitelství na mnoha preventivních akcích, besedách či ukázkách techniky a prováděných činnostech těchto specializovaných složek pro širokou veřejnost, např. „Den záchranářů“, „Den PČR“ a další.

15. Oblast organizační, personální práce a vzdělávání a ostatní činnost policie

Krajské ředitelství, geograficky jako tranzitní ředitelství mezi ostatními krajskými ředitelstvími, eviduje nedostatek policistů zejména z důvodu neustálé migrace policistů v rámci kariérního růstu mimo krajské ředitelství. S tím je spojen neustálý proces náboru a školení nových policistů. U SKPV je pak negativním jevem absence praxe a zkušeností i za stavu úplného obsazení služebních míst. S ohledem na aktuální možnosti ohodnocení je zcela nemožné doplňovat stavy specialisty. Pro řadu policistů jsou některé linie SKPV neatraktivní i s ohledem na její složitost a administrativní náročnost.

V roce 2016 ukončilo služební poměr celkem 114 policistů (v roce 2015 to bylo 115 policistů). Přijato do služebního poměru bylo v roce 2016 celkem 114 policistů (v roce 2015 to bylo 161).

Ke dni 31. prosince 2016 byl celkový plánovaný počet zaměstnanců krajského ředitelství 4 570 osob (3 779 policistů, 791 zaměstnanců).

Významnou změnou v personální oblasti bylo v roce 2016 zpracování personálních opatření ke dni 1. 11. 2016, v souvislosti s nabytím účinnosti nařízení vlády č. 329/2016 Sb., a nařízením vlády č. 316/2016 Sb., kterým došlo ke změně stupnice základních tarifů policistů a zaměstnanců.

V oblasti personální docházelo v roce 2016 k razantním změnám v systemizaci služebních a pracovních míst krajského ředitelství. Kromě standardních změn a běžné obměny došlo k několika navýšením počtu systemizovaných služebních a pracovních míst a to vlivem mimořádných událostí v oblasti vnitřní bezpečnosti ČR.

V souvislosti s Usnesením vlády č. 574/2015 o navýšení početních stavů Policie ČR bylo k 1. lednu 2016 realizováno navýšení o 20 SSM po linii SKPV. Realizováno bylo celkové navýšení počtu systemizovaných služebních míst krajského ředitelství k 1. lednu 2016 o 56 systemizovaných služebních míst.

16. Prevence

V roce 2016 byla realizována řada aktivit v oblasti prevence kriminality, sociální prevence a prevence v dopravě. Prevence nadále patří mezi jednu z dlouhodobých priorit krajského ředitelství. V oblasti prevence kriminality byly uskutečněny aktivity v rámci primární, sekundární, terciární i situační prevence, a to pro všechny cílové skupiny.

Více pozornosti se zaměřilo na oblast situační prevence, tedy na projekty v rámci programů prevence kriminality na místní úrovni. V roce 2016 se připojila další města a obce Středočeského kraje k projektu Bezpečné

město. Hlavním cílem projektu je zlepšení kvality života obyvatel měst a zvýšení jejich pocitu bezpečí. Podstatou projektu je úzká spolupráce a vzájemné sdílení informací všech odpovědných institucí v daném městě nebo obci. Zmíněné aktivity byly podpořeny společným preventivním projektem krajského ředitelství a Krajského úřadu Středočeského kraje Bezpečný kraj – Bezpečné město.

Na úseku prevence v dopravě byly realizovány celorepublikové projekty „Řídím, piju nealko“, „Zebra se za tebe nerozhledne“ a „Vidíme se“ a další dopravně bezpečnostní opatření, akce a projekty zaměřené zejména na bezpečí a viditelnost účastníků silničního provozu. Krajské ředitelství se podílelo na projektu Kolečko „Dožij se dvaceti“. V souvislosti s vlastním projektem „Škoda života“ byl natočen preventivní klip. Projekt vznikl již v roce 2015 v návaznosti na skutečnost, že ve Středočeském kraji dochází k velkému počtu dopravních nehod s tragickými následky. V návaznosti na povinnosti vyplývající z resortního akčního plánu byly pořízeny reflexní pásy.

17. Ostatní

Oblast cizinecké policie

Zatímco v roce 2015 bylo prioritou řešení migračního tlaku běženců přes naše území, v roce 2016 se práce vrátila do běžných kolejí a policisté se mohli plně věnovat pobytoým kontrolám a zjišťování nelegálních pobytů. V roce 2016 zahájilo oddělení pobytoých kontrol, pátrání a eskort celkem 1 234 řízení o správní vyhoštění, což je o 733 zahájených řízení více než v roce 2015. Důvodem je ve velké míře zjištění nelegální práce – v 1 093 případech, případů nelegálního pobytu bylo zjištěno u 139 cizinců. Ve Středočeském kraji je reálným problémem zvyšující se problém nelegálního zaměstnávání a s ním obcházení zákona a to tak, že zejména občané Ukrajiny si obstarávají polská víza (s platností v schengenském prostoru) a na tato víza přijedou do republiky a zde pracují. Bylo uděleno v 61 případě „rozhodnutí o povinnosti opustit území“, ve 27 případech st. příslušníkům Ukrajiny, v 7 případech st. příslušníkům Sýrie a v 5 případech st. příslušníkům Afghánistánu.

Oddělení dokladů a specializovaných činností se i nadále zabývalo plněním celorepublikové akce „ČISTKA“, která je zaměřena na legalizaci individuálních dovozů vozidel ze zahraničí. Tato práce se zefektivnila a zkvalitnila. V roce 2016 byl zaznamenán záchyt 86 (+83) neregulérních dokladů z Rumunska. Počet nasazení termovize byl v roce 2016 celkem 14x (-60). Termovize byla využita při monitoringu zájmových objektů a v rámci bezpečnostních opatření „VOTVÍRÁK 2016“, „LET IT ROLL 2016“ a „PREZIDENT“. Počet nasazení tzv. „schengenbusu“ bylo v roce 2016 celkem 114 x při úspěšnosti 81 %.

Odbor služby pro zbraně a bezpečnostní materiál

Na území Středočeského kraje neustále klesá počet přestupků fyzických osob v souvislosti s porušením zákona o zbraních. V roce 2016 bylo zjištěno celkem 101 přestupků. Proti roku 2015 došlo k poklesu o 29 případů.

Stoupá počet držitelů zbrojního průkazu. Za rok 2016 byl zaznamenán nárůst o 975 nových držitelů zbrojního průkazu. Počet držitelů na území kraje je celkem 44 201 osob, tedy nejvíce v rámci České republiky. Celkově vzrostl i počet zbraní u držitelů zbrojního průkazu, kdy je registrováno 122 286 zbraní. V porovnání s rokem 2015 se jedná o navýšení 1 473 zbraní.

Vzrůstající trend lze zaregistrovat i v zájmu žadatelů o zkoušku odborné způsobilosti.

Zintenzivnění kontrolní činnosti se týkalo i oblasti bezpečnostního materiálu, neboť v roce 2015 byla kontrola realizována pouze u 7 subjektů. Celkem bylo v roce 2016 zkontrolováno 60 registrovaných osob, kdy byl zjištěn 1 přestupek. Rozhodnutím o přestupku byla uložena pokuta ve výši 3 000 Kč.

18. Závěr

Bezpečnost obyvatelstva obecně vychází z aktuálních statistických výstupů k evidované kriminalitě. Ačkoliv celkové kriminalita za poslední 3 roky klesá, jsou evidovány oblasti se stále vysokým procentem spáchaných trestných činů. Dále bylo nutné identifikovat i ty oblasti, které jsou více společensky nebezpečné, ačkoliv i v těchto oblastech je zaznamenán pokles trestné činnosti (extrémismus, terorismus, drogová trestná činnost, mravnostní kriminalita). V návaznosti na tato zjištění jsou pak očekávány oblasti, kde může dojít k nárůstu kriminality ve vztahu k legislativním změnám (EET – daňová trestná činnost a s tím související zajišťování výnosů z trestné činnosti). V neposlední řadě je již prioritou i Vlády ČR boj s kybernetickou kriminalitou, u

kteře se již ve vztahu k charakteru internetu jako prostředku k páchání trestné činnosti a jeho značnou anonymitou, jedná vždy o vysoce sofistikované trestné činy velkého rozsahu. K tomuto bude nutné změnit úhel pohledu na tradiční statistické výstupy, jelikož se jedná převážně o pokračující trestné činy, v některých případech v počtu několika set dílčích skutků. Zvyšuje se tedy rozsah úkonů trestních řízení na jednom případě, což navazuje na tu skutečnost, že ačkoliv nápad trestné činnosti klesá, rozsah činnosti policie stále roste, a proto je odůvodněn i nárůst počtu policistů na jednotlivých organizačních článcích.

Obecně lze za krajské ředitelství konstatovat, že příčiny poklesu kriminality, vyjma územního odboru Kladno, kde pokles evidován není, lze spatřovat v opatřeních legislativních, v kontrolní sféře, intenzivní preventivní činnosti, ekonomické úrovni a migraci obyvatelstva, státní politice zaměstnanosti, sociální politice, neoznamování drobných trestných činů a v neposlední řadě kvalitě a aplikacích inovativních přístupů v činnostech našeho krajského ředitelství.

Na úseku legislativním byly přijaty novely některých zákonů a nové zákony směřující ke zprůhlednění hospodářského života, konkrétně úprava obchodního zákoníku, úprava živnostenského zákona, zákon o bezhotovostním styku, zákon o praní špinavých peněz, trestní zákoník, zákon o některých opatřeních proti legalizaci výnosů z trestné činnosti a financování terorismu, zákon o trestní odpovědnosti právnických osob. V kontrolní sféře mají významnou úlohu kontrolní orgány netrestní povahy, jejichž výsledky činnosti jsou úměrné permanentnímu přizpůsobování novým jevům a rozšiřování nejen jejich kompetencí a pravomocí (např. finanční správa, živnostenské úřady, inspekce atd.)

Dalším důležitým faktorem je využití moderních postupů technologií jako např. mapy kriminality nebo inovativní služební technika. Svoji nezastupitelnou roli zde sehrává realizace projektu Bezpečný kraj - Bezpečné město.

Nedílnou součástí boje proti kriminalitě je preventivní činnost, která se stává standardní činností nejen na úseku Policie ČR. Je zcela evidentní, že značnou mírou se na poklesu kriminality podílí i pozitivní ekonomická úroveň obyvatelstva a její současná mobilita, která zjednodušuje migraci obyvatelstva i do zahraničí, kde je páchána trestná činnost.

Jednou z hlavních priorit pro příští období bude personální stabilita, kterou by mělo být docíleno optimálního stavu zajišťujícího maximální efektivitu v nastavených procesech. Z důvodu nárůstu kriminality a personální negativní situace je kritický stav na územním odboru Kladno. Zde bude nutné v dohledné době přijmout adekvátní opatření, směřující ke zlepšení situace.

U konkrétních trestných činů byly identifikovány oblasti, které budou prioritou v následujícím období. Jedná se o extrémismus, terorismus, drogovou kriminalitu (OPČ), majetkovou trestnou činnost – senioři, mravnostní kriminalitu (sociální internetové sítě), daňovou trestnou činnost (zavedení systému EET), výnosy z trestné činnosti (finanční šetření), kybernetickou kriminalitu (skrytá hrozba internetu).

Úroveň obvodních (místních) oddělení P ČR ve Středočeském kraji

Benešov

Obvodní (místní) oddělení / typ (I-IV)	obce v působnosti (název / počet obyvatel)	součet počtu obyvatel v obcích	komentář, poznámky, informace (stručný popis charakteru území a základní údaje o demografické struktuře obyvatelstva) ⁸ .
OOP Benešov	Benešov, Baba, Babčice, Bedřč, Benice, Bořeňovice, Boušice, Božkovice, Budkov, Buková Lhota, Bystřice, Býkovice, Černíkovice, Červený Dvůr, Dlouhé Pole, Dolní Podhájí, Drachkov, Hlíňanky, Hlivín, Horní Podhájí, Hůrka, Chlístov, Chrástřany, Chvojen, Jarkovice, Jeleneč, Jezero, Jinošice, Jiřín, Jírovice, Kobyly a Plchov, Konopiště, Líšno, Líštěnec, Mariánovice, Mlýny, Mokrý Lhota, Myslíč, Nesvačily, Okrouhlice, Opřetice, Ouběnice, Pecínov, Petrovice, Pomněnice, Racek, Radíkovice, Radošovice, Semovice, Skalice, Soběšovice, Struhařov, Strželec, Střížkov, Svatý Jan, Tožice, Tvoršovice, Úročnice, Vatěkov, Václavice, Věrice, Vidláková Lhota, Vojslavice, Zahořany, Zbožnice, Žabovřesky	22094	V rámci teritoria OOP Benešov převažuje zejména drobná majetková kriminalita. V poslední době dále pak krádeže vloupáním, zvláště pak do firemních dodávkových vozidel, kde lze ze strany pachatele předpokládat uložení dražšího profesionálního pracovního náradí (převážně od společnosti ČEZ). U násilné trestné činnosti je zaznamenáván pokles oproti rokům minulým. V obvodu města Benešov stále přetrvává současný problém, kterým jsou lidé bez domova. K těmto se bohužel v poslední době přidružují i osoby, které byly propuštěny z výkonu odnětí svobody. Tyto závadové osoby v mnoha případech na sebe tzv. „nabalí“ i své další kamarády z výkonu, které se zde během chvíle zabydlí. Do současné doby se více méně jedná o téměř stejné skupiny osob, které zde páchají trestnou činností, ale zde narážíme na nízkou flexibilitu našeho soudnictví. Podezřelým osobám, kterým bylo opakovaně sděleno podezření z konkrétní trestné činnosti je téměř do nekonečna prodlužováno podmíněčné odsouzení, popř. stanoven trest ve formě obecně prospěšných prací, které odsouzení stejně nikdy nevykonají a páchají trestnou činností dále. Je to jejich jediný zdroj obživy. Velkým problémem jsou stále krádeže v obchodních domech, zejména krádeže peněženek s platebními kartami, dnes už většinou bezkontaktními. V posledních letech bylo Městem Benešov hodně uděláno, a to směrem k této problematice, jako např. Zimní noclehárna, nízkoprahové denní centrum, ale vše směrem k potřebám takových lidí, ale na zejména drobné kriminalitě se nic nemění
OOP Čechtice	Čechtice, Alberovice, Bernartice, Bezděkov, Blažejovice, Borovnice, Borovsko, Bozejny, Brzotice, Buková, Černíčí, Černýš, Dalkovice, Daměnice, Děkanovice, Dobříkovice, Dolní Kralovice, Dolní Lhota, Dolní Rápotice, Dubějovice, Dunice, Horní Lhota, Hulice, Chlum, Chmelná, Javorník, Jenišovice, Jeníkov,	9851	V rámci teritoria OOP Vlašim a OOP Čechtice převládá majetková kriminalita, zejména drobná kriminalita. Na teritoriu OOP Čechtice byl zaznamenán pokles kriminality, na území OOP Vlašim došlo v roce 2016 k mírnému nárůstu oproti roku 2015, a to vzhledem k tomu, že v roce 2015 došlo na území OOP Vlašim k poklesu kriminality cca o 40%. Na krádeže vloupáním do různých provozoven najíždějí pachatelé, kteří jsou mimo území a to vzhledem k blízkosti D1, která prochází územím obou OOP, převládají krádeže vloupáním do vozidel u D1. Byl zaznamenán nárůst krádeží v obchodních

⁸/ Např. sezónnost, rekreační oblasti, koncentrace pracovních sil ze zahraničí apod.

	<p>Kačerov, Kalná, Karhule, Keblov, Krčmy, Křivsoudov, Křížov, Kuňovice, Lesáky, Lhota Bubeneč, Locket, Malá Paseka, Martinice u Dolních Kralovic, Miřetice, Mnichovice, Mraviště, Načeradec, Nakvasovice, Němčice, Nové Práchnany, Novotinky, Olešná, Otročice, Pálčice, Petrova Lhota, Pravětice, Pravonín, Radíkovice, Růžkovy Lhotice, Rýzmburk, Řísnice, Sedlice, Sedmpány, Slavětín, Snět', Soutice, Staré Práchnany, Strojetic, Střečov nad Sázavou, Střítež, Studený, Sudislavice, Šetějovice, Štěpánovská Lhota, Tisek, Tomice, Trhový Štěpánov, Vítonice, Volavka, Vračkovice, Vraždovy Lhotice, Všebořice, Zahrádčice, Zdiměřice, Zdislavice, Zhoř</p>		<p>domech ve Vlašimi. Na území OOP Čechtice dochází v poslední době k častějším krádežím dřeva, které se nedaří objasňovat. V oblasti veřejného pořádku jsou problémem drobná ublížení na zdraví osob pod vlivem alkoholu, která zčásti přerůstají ve výtržnictví. Vzhledem k tomu, že ve městě Vlašimi je nainstalován kamerový systém, je větší část těchto deliktů objasněna. Spolupráce s MP Vlašim je na velmi dobré úrovni, ke spolupráci dochází nejen při represivní činnosti ale i v oblasti prevence. V roce 2015 byla ve Vlašimi přijata vyhláška zakazující konzumaci alkoholu na veřejnosti, zejména v centru města, a částečně tak došlo k poklesu kriminality v centru města na veřejných prostranstvích.</p>
OOP Čerčany	<p>Čerčany, Bezděkov, Borka, Borová Lhota, Bučina, Čeňovice, Čistec, Čtyřkoly, Doubravice, Humenec, Hvozdec, Javorník, Kácova Lhota, Klokočná, Kochánov, Kovářovice, Kozmice, Ledce, Lštění, Mačovice, Mezihoří, Městečko, Mrač, Nespeky, Nová Ves, Nové Městečko, Petroupec, Petroupim, Phov, Poříčí nad Sázavou, Přestavky u Čerčan, Pyšely, Sembratec, Soběhrdy, Teplýšovice, Rousínov, Údolnice, Vranov, Vranovská Lhota, Vysoká Lhota, Záhořany, Zaječice, Zálesí, Zlenice, Žiňany, Žiňanky</p>	9852	<p>Ve služebním obvodě OO PČR Čerčany se nachází okolo 4.000 rekreačních objektů, počet obyvatel je okolo 10.000. V letošním roce došlo k znatelnému poklesu kriminality ve služebním obvodě. Největší měrou se na neobjasněných případech podílí krádeže vloupáním do rekreačních objektů a krádeže dopravních prostředků. Problémem je nedostatek poznatků z okolí místa spáchání přečinů. Nápad trestné činnosti je zaznamenán zejména v okolí Čerčan, Pyšel a Poříčí nad Sázavou, nicméně nepravidelně zasahuje po celém teritoriu OO PČR Čerčany. Negativním kriminogenním faktorem je blízkost dálnice D1 a silnice I/3, stejně jako snadná dostupnost služebního obvodu železniční dopravou, kdy pachatelé tzv. "najíždějí" do našeho sl. obvodu, kde nepravidelně páchají trestnou činnost a uvedené komunikace používají k rychlým odjezdům. Na území služebního obvodu není zřízena žádná obecní či městská policie, celou oblast zajišťuje pouze obvodní Oddělení Čerčany, kdy dlouhodobě vzhledem k personálnímu stavu dochází ke spojování služeb s OOP Sázava a tedy ke zdvojnásobení sl. obvodu</p>
OOP Sázava	<p>Sázava, Bělčice, Bělkozly, Čejkovice, Čakov, Černé Budy, Čefenice, Český Šternberk,</p>	6112	<p>Na území OO PČR Sázava evidujeme zejména vloupání do rekreačních objektů a krádeže věci v rekreačních osadách, v letním období jsou to krádeže vodáckého vybavení a</p>

	Dojetřice, Drahňovice, Hvězdovice, Chocerady, Choratice, Komorní Hrádek, Levín, Mžížovice, Ostředek, Poříčko, Samechov, Taťounovice, Třemošnice, Vestec, Vodslivy, Vlkov, Vlkovec, Vráž, Všechná, Xaverov		osobních věcí vodáků. Oproti předchozímu období již nedochází k sériovým případům krádeží vloupání v chatových osadách s velkou způsobenou škodou, ale jedná se o ojedinělé útoky s nižší způsobenou škodou. Na území se nenachází sociálně vyloučená nebo problémová lokalita, největším zaměstnavatelem v regionu jsou Sklářny Kavalierglass Sázava, které zaměstnávají velký počet nekvalifikovaných dělníků, z části s trestní minulostí. Nově si město Sázava a obec Chocerady vybudovaly na své náklady kamerové dohlížecí systémy, díky nimž již byly zajištěny přínosné poznatky k trestné činnosti. Náš obvod je taktéž zatížen fenoménem bezdomovectví s průvodními negativními jevy, obce byly nuceny přijmout OZV k omezení požívání alkoholu na veřejných prostranstvích.
OOP Týnec nad Sázavou	Týnec nad Sázavou, Bezejovice, Běllice, Blažim, Borovka, Brdečný, Brodce, Břevnice, Břežany, Blaženice, Bukovany, Dalešice, Dlouhá Lhota, Dolní Požary, Doloplazy, Dubovka, Dunávice, Hodětice, Hořetice, Hůrka, Hůrka Kapinos, Chářovice, Chleby, Chrást nad Sázavou, Chvojíněk, Jablonná, Kožlí, Krhanice, Krchleby, Krňany, Krušičany, Křečovice, Lešany, Lhota, Lhotka, Libeč, Lipka, Loutí, Maršovice, Maskovice, Měřín, Mlékovice, Mstětice, Nahoruby, Nebřich, Nedvězí, Neštětice, Netvořice, Neveklov, Nová Ves, Ouštica, Pecerady, Podělusy, Podmaršovice, Poličany, Prosečnice, Příbyšice, Rabyně, Radějovice, Radslavice, Řehovice, Srkýšov, Spolí, Stranný, Strážovice, Strnadice, Teletín, Tikovice, Tisem, Tloskov, Třebšín, Tuchyně, Větrov, Vlkonice, Vráce, Všetice, Vysoký Újezd, Zahradka, Zaječí, Zádolí, Záhoří, Zálesí, Zárybnice, Zbořený Kostelec, Zderadice, Zhorný, Živohošť,	14938	Rozloha celého území činí cca 240 km ² , s počtem obyvatel kolem 14.200. Jedná se o členité území, kterým prochází celá řada významných komunikací a rekreačních oblastí. Zhruba polovina celého území je tvořena smíšenými lesními porosty, na několika místech s nepřístupnými stráněmi a skalními masivy (zejména v okolí Slapské vodní nádrže). Ostatní plochy jsou využívány k zemědělské výrobě, př. užívány jako pastviny. Téměř ¾ celého území lze vnímat jako rekreační, neboť je zde nerovnoměrně rozloženo zhruba 3.000 rekreačních chat a objektů. Územím sl. obvodu prochází významná železniční turistická trať Praha-Braník – Čerčany. Co se týče charakteru trestné činnosti, jednoznačně převládá majetková trestná činnost. Rizikovou oblastí celého území jsou zejména rozsáhlé rekreační oblasti, kde dochází zejména k vloupání do rekreačních objektů. S ohledem na dislokaci OO PČR v Týnci nad Sázavou a tudíž odlehlosti těchto lokalit je zde značně ztížena možnost objasňování této trestné činnosti. V průběhu rekreační sezony, zejména letních prázdnin se do oblasti Slapské přehrady (rekreační oblasti Nová Živohošť, Měřín a Nová Rabyně) soustřeďuje tisíce osob za účelem rekreace. S tím pak souvisí i trestná činnost ať již majetkového (vl. do vozidel, krádež na osobách, krádeže věcí ze stanů), tak násilného charakteru (rvačky, výtržnosti, ublížení na zdraví). S ohledem na migraci osob je značně ztížena možnost objasňování této trestné činnosti. Za „centrální města“ sl. obvodu lze považovat město Týnec nad Sázavou a město Neveklov. V Týnci nad Sázavou je v současné době v provozu podnik METAZ a.s., zabývající se hutní výrobou a slévárstvím a dále pak

			JAWA MOTO s.r.o. zabývající se výrobou motocyklů (momentálně již spíše pouze náhradních dílů). Dále ve městě působí několik drobných živnostníků, vodácké centrum BISPORT
OOP Vlašim	Vlašim, Bílkovice, Bolina, Buchov, Býkovice, Ctiboř, Čelivo, Dalovy, Divišov, Dobříčkov, Domašín, Dub, Dubovka, Holčovice, Hrádek, Hradiště, Hrajovice, Hrazená Lhota, Chochol, Chotýšany, Jemniště, Kácovec, Kácovská Lhota, Kamberk, Kamenná Lhota, Kladruby, Kondrac, Kondratice, Krasovice, Křemení, Křešice, Lbosín, Lhota Veselka, Libež, Licoměřsko, Lipiny u Radošovic, Lipiny u Veliše, Lísek, Litichovice, Louňovice pod Blaníkem, Malovice, Měchnov, Městečko, Milovanice, Miroslav, Mladovice, Mokliny, Moravsko, Moravská Lhota, Nemíž, Nesperská Lhota, Nesperry, Nová Ves, Onšovice, Ostrov, Pařezí, Pavlovice, Pazderná Lhota, Pelíškův Most, Petřín, Polánka, Popovice, Postupice, Pozov, Předbořice, Psáře, Radonice, Radošovice, Rataje, Rejkovice, Roubíčková Lhota, Řimovice, Sedlečko, Slověnice, Soušice, Sušice, Světlá, Šternov, Takonín, Tehov, Tichonice, Třebešice, Veliš, Věžníčky, Vracovice, Vrbětín, Všechlapy, Zdebuzevy, Znosim,	20247	V rámci teritoria OOP Vlašim a OOP Čechtice převládá majetková kriminalita, zejména drobná kriminalita. Na teritoriu OOP Čechtice byl zaznamenán pokles kriminality, na území OOP Vlašim došlo v roce 2016 k mírnému nárůstu oproti roku 2015, a to vzhledem k tomu, že v roce 2015 došlo na území OOP Vlašim k poklesu kriminality cca o 40%. Na krádeže vloupáním do různých provozoven najíždějí pachatelé, kteří jsou mimo území a to vzhledem k blízkosti D1, která prochází územím obou OOP, převládají krádeže vloupáním do vozidel u D1. Byl zaznamenán nárůst krádeží v obchodních domech ve Vlašimi. Na území OOP Čechtice dochází v poslední době k častějším krádežím dřeva, které se nedaří objasňovat. V oblasti veřejného pořádku jsou problémem drobná ublížení na zdraví osob pod vlivem alkoholu, která zčásti přerůstají ve výtržnictví. Vzhledem k tomu, že ve městě Vlašimi je nainstalován kamerový systém, je větší část těchto deliktů objasněna. Spolupráce s MP Vlašim je na velmi dobré úrovni, ke spolupráci dochází nejen při represivní činnosti ale i v oblasti prevence. V roce 2015 byla ve Vlašimi přijata vyhláška zakazující konzumaci alkoholu na veřejnosti, zejména v centru města, a částečně tak došlo k poklesu kriminality v centru města na veřejných prostranstvích.
OOP Votice	Votice, Arnoštovice, Babice, Barčov, Bářov, Bedřichovice, Bezmíř, Beztahov, Bolechovice, Bolešín, Bonkovice, Bořetice, Bořkovice, Božetín, Brašice, Broumovice, Bučovice, Budenín, Čečkov, Černotice, Červený Újezd, Čestín, Číšťovice, Dědkov, Divišovice, Dolní Borek, Dolní Dobřejov, Durdice,	13345	Na úseku trestního, ale stejně tak i přestupkového řízení a deliktů v těchto oblastech páchaných, je stále narůstajícím problémem, stejně jako v dalších teritoriích České republiky, pouliční kriminalita. Významným kriminogenním faktorem je snadná dostupnost z Prahy díky průtahu silnice I/3 od Benešova na Tábor a následně navazující dálnici D3 celým územím a častému vlakovému a autobusovému spojení, které je pachatelé využíváno k „nájezdům“ a páchání majetkové trestné činnosti, přičemž tyto pachatelé následně opouštějí území OO

	<p>Dvorce, Dvůr Semtín, Heřmaničky, Hlaváčkova Lhota, Hlohov, Hojšín, Horní Borek, Horní Dobřejov, Hory, Hostišov, Hrzín, Hůrka, Chlístov, Chotětice, Jankov, Jankovská Lhota, Javor, Jestřebice, Ješetice, Jetřichovice, Jiřetice, Jiříkovec, Jiví, Kahlovice, Kaliště, Karasova Lhota, Kochnov, Košovice, Kouty, Královna, Křenovice, Křenovičky, Křešice, Kvasejovice, Kvašův, Laby, Lažany, Lhotka, Libohošť, Libouň, Lidkovice, Lištěnec, Loudilka, Lysá, Malkovice, Malovice, Manělovice, Martinice, Matějov, Mezno, Měšetice, Milhostice, Miličín, Minártice, Mitrovice, Mladoušov, Mokřany, Moninec, Monín, Mrákotice, Mrvice, Mysletice, Myslkov, Nasavrky, Nazdice, Náhlík, Násilov, Neustupov, Nezdice, Nosákov, Nové Dvory (Miličín), Nové Dvory (Červený Újezd), Nové Dvory (Sedlec), Odlochovice, Olbramovice, Olbramovice Městečko, Olbramovice Ves, Oldřichovec, Ondřejov, Otradov, Otradovice (Jankov), Otradovice (Votice), Peklo, Petrovice, Pičín, Plachova Lhota, Podlesí, Podolí (Jankov), Podolí (Vojkov), Podolí (Olbramovice), Prčice, Přestavlky u Sedlce, Radíč, Radotín, Ratměřice, Reksyně, Rohov, Roudný, Rudoltice, Říkov, Sedlec, Sedlečko (Vrchotovy Janovice), Sedlečko (Neustupov), Semtín, Semtínek, Skrýšov, Slavín, Slavkov, Sledovice, Smilkov, Srbice, Staré Mitrovice, Střelítov, Střeziměř, Stuchanov, Stupčice,</p>	<p>Votice. Problémem je i stále narůstající agresivita projevující se ve zvýšeném nápadu přestupků proti občanskému soužití a navazujícím trestným činům výtržnictví a ublížení na zdraví, k jejichž objasňování zejména v samotných Voticích přispívá stále se rozšiřující kamerový systém města Votice, kde jsou ve spolupráci s městskou policií a představiteli Města Votice vytypovaná místa umístění dalších zařízení. Bezpečnostní situaci v rámci svěřeného teritoria OO PČR Votice lze i přesto hodnotit jako stabilizovanou. Nedochází zde k větším výkyvům a narušením veřejného pořádku, ale je samozřejmé, že v této oblasti je stále co zlepšovat, a to nejen ze strany policistů, neboť bezpečnost je věcí všech občanů. Ti pak zejména svou liknavostí, projevující se v nedostatečném zajištění svého majetku nebo i volně odloženými cennými věcmi ve vozidlech pouze nahrávají pachatelům. Velice často se policisté setkávají i s nezájmem občanů a jejich netečností vůči majetku druhých, neboť stále mezi námi jsou tací, kterým nevádí, když druhému někdo škodí.</p>
--	--	---

	Styrov, Sušetice, Šanovice, Šebáňovice, Šlapánov, Tomice, Třetužel, Uhřice, Včelákova Lhota, Veletín, Velká Lhota, Velké Heřmanice, Veselka, Vestec (Zvěstov), Vestec (Mezno), Větrov, Víška, Vlastišov, Vlčkovice, Vojkov, Voračice, Vozerovice, Vranov, Vrchotice, Vrchotovy Janovice, Vrchy, Zahradnice, Zahrádka, Záběhllice, Záhoří a Kozinec, Záhoří u Miličina, Záhoříčko, Zálesí, Zdeboř, Zechov, Zvěstov, Žibkov, Žinice		
--	---	--	--

Sestavení pořadí zatíženosti obvodních (místních) oddělení P ČR dle vybraných ukazatelů v okrese Okres: (pro každý okres bude zvláštní tabulka)

obvodní oddělení	(místní)	počet obyvatel	celková TČ			násilná + mravnostní		
			absolutní počet	index	pořadí	absolutní počet	index	pořadí
OOP Benešov		22094	619	280,2	1	33	19,9	1
OOP Čechtice		9851	115	116,7	6	4	4,1	7
OOP Čerčany		9852	157	159,4	4	6	6,1	6
OOP Sázava		6112	141	230,7	2	6	9,8	3
OOP Týnec nad Sázavou		14938	223	149,3	5	13	8,7	5
OOP Vlašim		20247	231	114,1	7	18	8,9	4
OOP Votice		13345	246	184,3	3	14	10,5	2

obvodní oddělení	(místní)	počet obyvatel	krádeže prosté			krádeže vloupáním		
			absolutní počet	index	pořadí	absolutní počet	index	pořadí
OOP Benešov		22094	166	75,1	1	138	62,5	1
OOP Čechtice		9851	33	33,5	5	24	24,4	6
OOP Čerčany		9852	47	47,7	3	52	52,8	3
OOP Sázava		6112	32	52,4	2	38	62,2	2

OOP Týnec nad Sázavou	14938	61	40,8	4	76	50,9	4
OOP Vlašim	20247	52	25,7	7	46	22,7	7
OOP Votice	13345	44	33,0	6	61	45,7	5

Pořadí obvodních (místních) oddělení v zatíženosti dle indexu nápadu TČ v okrese:

celková kriminalita	násilná + mravnostní	krádeže vloupáním	krádeže prosté
1. OOP Benešov	Benešov	Benešov	Benešov
2. Votice	Sázava	Sázava	Sázava
3. Sázava	Čerčany	Čerčany	Čerčany
4. Vlašim	Týnec nad Sázavou	Týnec nad S.	Týnec nad S.
5. Týnec nad Sázavou	Votice	Čechtice	Čechtice
6. Čerčany	Čechtice	Votice	Votice
7. Čechtice	Vlašim	Vlašim	Vlašim

Sestupně sestavené pořadí zatíženosti všech obvodních (místních) oddělení dle indexu nápadu celkové TČ za rok 2015 v kraji (VÚSC)

1. Benešov
2. Sázava
3. Votice
4. Čerčany
5. Týnec nad Sázavou
6. Čechtice
7. Vlašim

Beroun

Obvodní (místní) oddělení / typ (I-IV)	obce v působnosti (název / počet obyvatel)	součet počtu obyvatel v obcích	komentář, poznámky, informace (stručný popis charakteru území a základní údaje o demografické struktuře obyvatelstva) ⁹ .
OOP Beroun	Beroun, Hostim, Hýskov, Chyňava, Chrštenice, Jánská, Lhotka, Libečov, Loděnice, Malé Pílepy, Nenačovice, Nižbor, Podkozí, Sedlec, Stradonice, Svatý Jan pod Skalou, Tetín, Vráž, Zdejcina, Železná, Žloutkovice,	28907	Obvodní oddělení Beroun je jedeno z OOP, které je za ÚO Beroun nejvíce vytíženo s ohledem na rozlohu a navíc centra města Beroun. Nedá se říci, že by měli zvýšený nápad trestné činnosti, občas však řeší případy týkající se poškození cizí věci, v souvislosti s poškozením zaparkovaných vozidel v centru Berouna a přilehlých ulic. V zimních měsících pak případy vloupání do rekreačních objektů, neboť do jejich kompetence spadá poměrně velká část této lokality. Nárazově řeší případy sprejerství, které se týkají centra města nebo vlakového nádraží. Zároveň řeší případy spojené s krádežemi v obchodních centrech nebo v době konání trhů, neboť v jejich lokalitě se nachází poměrně velké množství těchto obchodů, kde ke krádežím dochází, v období před vánočními samozřejmě ve větším množství.
OOP Hořovice	Hořovice je Hořovice, Běštín, Bezdědice, Cerhovice, Drozdov, Felbabka, Hostomice, Hvozdec, Chaloupky, Jivina, Kleštěnice, Kočvary, Komárov, Kozojedy, Kvaň, Lhotka, Lochovice, Lštěň, Malá Víska, Malý Chlumeč, Mrtník, Neřežín, Netolice, Neumětely, Olešná, Osek, Podluhy, Ptákov, Radouš, Rpety, Tlustice, Třenice, Újezd, Velký Chlumeč, Zaječov, Záluží	21239	V souvislosti se skutečností, že ve městě Hořovice je několik ubytoven, kde je průběžná fluktuace cizinců, řeší kolegové z tohoto oddělení občas případy pouličního vandalizmu nebo poškození cizí věci, nebo jiného narušení veřejného pořádku, kdy pachatelé bývají právě cizinci zde ubytovaní.
OOP Karlštejn	Karlštejn, Běleč, Bubovice, Dolní Roblín, Dolní Vlence, Drahlovice, Halouny, Hatě, Hlásná Třebáň, Hodyně, Korno, Kozolupy, Kuchař, Lážovice, Liteň, Liteň - Leč, Lhotka, Lužce, Mezouň, Měňany, Mořina, Mořinka, Nesvačily, Nové Dvory, Osov, Osovec, Podbrdy, Rovina, Skřípel, Skuhrov, Srbsko, Svinaře, Tobolka, Trněný Újezd,	8644	Není žádná problematika, která by převyšovala ostatní nápad oproti jiným OOP. V zimních měsících řeší rovněž případy vloupání do rekreačních objektů, neboť i do jejich kompetence spadá poměrná část této lokality.

⁹/ Např. sezónnost, rekreační oblasti, koncentrace pracovních sil ze zahraničí apod.

	Vížina, Všeradice, Vysoký Újezd, Zadní Třebáň		
OOP Králův Dvůr	Králův Dvůr, Bítov, Borek, Bykoš, Hudlice, Koněprusy, Krušná Hora, Křižatka, Levín, Lounín, Málkov, Nový Jáchymov, Otročiněves, Popovice, Slavíky, Suchomasty, Svatá, Tmaň, Trubín, Trubská, Vinařice, Zahořany	12087	Není žádná problematika, která by převyšovala ostatní nápad oproti jiným OOP. V zimních měsících řeší rovněž případy vloupání do rekreačních objektů, neboť i do jejich kompetence spadá poměrná část této lokality. S ohledem na skutečnost, že se v jejich lokalitě nachází také nákupní centra, řeší případy týkající se krádeží v obchodech.
OOP Zdice	Zdice, Bavoryně, Broumy, Březová, Bzová, Černín, Hředle, Chlustina, Chodouň, Knížkovice, Kotopeky, Kublov, Libomyšl, Otmíče, Praskolesy, Sedlec, Stašov, Tihava, Točnick, Žebrák, Želkovice	12312	Není žádná problematika, která by převyšovala ostatní nápad oproti jiným OOP. V zimních měsících řeší rovněž případy vloupání do rekreačních objektů, neboť i do jejich kompetence spadá poměrná část této lokality.

Sestavení pořadí zatíženosti obvodních (místních) oddělení P ČR dle vybraných ukazatelů v okrese Okres: (pro každý okres bude zvláštní tabulka)

obvodní oddělení (místní)	počet obyvatel	celková TČ			násilná + mravnostní		
		absolutní počet	index	pořadí	absolutní počet	index	pořadí
OOP Beroun	28907	774	267,8	1	64	22,1	1
OOP Hořovice	21239	350	164,8	4	34	16,0	3
OOP Karlštejn	8644	170	196,7	2	19	22,0	2
OOP Králův Dvůr	12087	198	163,8	5	13	10,8	4
OOP Zdice	12312	215	174,6	3	12	9,7	5

obvodní oddělení (místní)	počet obyvatel	krádeže prosté			krádeže vloupáním		
		absolutní počet	index	pořadí	absolutní počet	index	pořadí
OOP Beroun	28907	209	72,3	1	141	48,8	1
OOP Hořovice	21239	90	42,4	4	67	31,5	5
OOP Karlštejn	8644	46	53,2	2	33	38,2	3
OOP Králův Dvůr	12087	51	42,2	5	54	44,7	2

OOP Zdice	12312	62	50,4	3	38	30,9	4
-----------	-------	----	------	---	----	------	---

Pořadí obvodních (místních) oddělení v zatíženosti dle indexu nápadu TČ v okrese:

celková kriminalita násilná + mravnostní krádeže vloupáním krádeže prosté

1. Beroun	Beroun	Beroun
2. Karlštejn	Králův Dvůr	Karlštejn
3. Hořovice	Karlštejn	Zdice
4. Králův Dvůr	Zdice	Hořovice
5. Zdice	Hořovice	Králův Dvůr

Sestupně sestavené pořadí zatíženosti všech obvodních (místních) oddělení dle indexu nápadu celkové TČ za rok 2015 v kraji (VÚSC)

1. Beroun
2. Karlštejn
3. Zdice
4. Hořovice
5. Králův Dvůr

Kladno

Obvodní (místní) oddělení / typ (I-IV)	obce v působnosti (název / počet obyvatel)	součet počtu obyvatel v obcích	komentář, poznámky, informace (stručný popis charakteru území a základní údaje o demografické struktuře obyvatelstva) ¹⁰ .
OOP Kladno - město	Kladno-Ostrovec, Kladno-Rozdělov, Kladno-Sítná, Kladno-střed, Kladno-Tuchoraz	33150	Ve služebním obvodě nejsou masivní ubytovny. Není zde žádná vyloučená lokalita. Vyloučené lokality se blíží městská část Tuchoraz, ani tam ale nejsou sociální nepokoje. Problémové a bezpečnostní lokality lze rozdělit z několika hledisek: Krádeže prosté – jsou to všechna místa, kde dochází ke shromažďování většího počtu osob. Tyto lokality však nejsou zároveň nebezpečné z hlediska života nebo zdraví. Z hlediska bezpečnosti jde především o krádeže na osobách, věci při sobě a zcizování zboží. Lokality: OD Central, nám. Svobody, nám. Sítná, OD Lidl a autobusové nádraží, ulice T. G. Masaryka, Poštovní nám., Z hlediska života a zdraví – problematickým místem je Sítnský most – velmi často využíván k sebevraždě nebo pokusu sebevraždy, hledisko ublížení na zdraví – provozovny na ulici T. G. Masaryka, velmi často dochází k fyzickému napadání před disco Relax v hotelu Kladno, Sítná další problémovou lokalitou je ulice gen. Klapálka. Z hlediska poškozování vozidel jsou to ulice Vítězná, ČSA a přilehlé ulice a městská část Sítná. Z hlediska občanského soužití to je především ulice T. G. Masaryka a ulice Kordačova, Moskevská, Helsinská, Petrohradská. Z hlediska vloupání do rodinných domů, garáží a zahrad – ulice 5. května, Dr. Fousky, Jar. Kociána a přilehlé ulice, ulice Doberská a přilehlé ulice. Z hlediska vloupání do sklepů nebo sklepních kójí – Sítná, Vítězná, ČSA a přilehlé ulice
OOP Kladno - Kročehlavy	Kladno-Kročehlavy, Kladno-Dřín, Buštěhrad	35922	Není zde však zaznamenán žádný větší výskyt protiprávního jednání. Vietnamská minorita se věnuje obchodní činnosti a nebylo doposud prokázáno páchaní závažného protiprávního jednání.
OOP Kladno - venkov	Kladno-Švermov, Kladno-Vrapice, Kladno-Dubí a obce Blevice, Brandýsek, Bůhzaď, Cvrčovice, Dřetovice, Koleč, Kováry, Libochovičky, Libušín, Mozolín, Otovice, Pchery, Slatina, Stehelčevy, Trněný Újezd, Třebusice, Týnec, Vinařice, Zájed, Zákolany, Želenice,	32488	Rozloha celého území služebního obvodu OOP Kladno-venkov je o rozloze cca 93 km ² a přibližný počet obyvatel je 20.000. Samotná skladba obyvatelstva ať již uvedených městských částí či přilehlých obcí je jen těžko definovatelná. Pokud by se mělo ke skladbě obyvatelstva přihlížet například podle věku, tak bych uvedl, že věková hranice v přilehlých obcích je spíše vyšší, ale v poslední době vzhledem k rozvoji obcí a výstavbě nových rodinných domů se věková hranice srovnává. V současné době a to i vlivem výstavby nových rodinných domů a tedy usídlení nových rodin, převážně z města

^{10/} Např. sezónnost, rekreační oblasti, koncentrace pracovních sil ze zahraničí apod.

			<p>Kladna nebo i z jiných částí Středočeského kraje se vzdělanost obyvatelstva i v menších obcích rozvíjí, jde především o obyvatelstvo, které je mladšího věku a za prací dojíždí do hlavního města Prahy.</p> <p>V uvedených městských částí Švermov, Dubí a Vrapice, které spadají do území služebního obvodu OOP Kladno-venkov, je velká koncentrace sociálně neintegrováných, a to vzhledem k tomu, že v předešlém období a to zvláště po roce 1989 byly právě tyto občané stěhováni z centra města</p> <p>Co se týče nejvíce problémových míst, kde dochází k trestné činnosti tak, jak již bylo shora uvedeno, jedná se především o areál bývalé Poldi v Kladně-Dubí, kde jde o majetkovou trestnou činnost především. Dále pak v daleko nižší míře dochází k majetkové trestné činnosti ve městě Libušín a to především z toho důvodu, že je zde umístěna ubytovna. U ostatních obcí v území služebního obvodu OOP Kladno-venkov není zaznamenána zvýšená trestná činnost na jednotlivých kriminalistických liniích. Dále je zde potřeba ještě zmínit obci Vinařice, ve které je umístěna věznice Vinařice, v obci k nápadu trestné činnosti ve zvýšené míře nedochází, spíše jde o páchaní trestné činnosti ze strany osob, které jsou nějak vázány k odsouzeným ve věznici, ale opět nejde o zvýšenou trestnou činnost.</p>
OOP Slaný	<p>Bakov, Bilichov, Blahotice, Byseň, Dolín, Drchkov, Drnov, Dřínov, Hořešovice, Hořešovičky, Hrdlív, Hřešice, Hvězda, Jedomělice, Jemníky, Klobuky, Knovíz, Kobylníky, Kokovice, Královice, Kutrovice, Kvíc, Kvíček, Kvíllice, Libovice, Lidický Dvůr, Líský, Lotouš, Malíkovice, Neprobylice, Netovice, Otruby, Písek, Plchov, Podlešín, Pozdeň, Přelíc, Řisuty, Saky, Samotín, Slaný, Smečno, Studeněves, Svinařov, Těhul, Trpoměchy, Třebichovice, Třebíz, Tuřany, Vítov, Zichovec, Želečovice, Žižice</p>	13796	<p>V obvodě Slaný se nachází několik lokalit, které jsou více problematické a dochází zde k častějšímu výskytu přestupkového jednání, nejvíce přestupků proti občanskému soužití. Závažnější problémy týkající se národnostních menšin (diskriminace) nejsou v tomto obvodě zaznamenány. Ve městě Slaný se jedná o lokality, kde se soustřeďují sociálně neintegrované osoby a další ubytovny, kde se nacházejí osoby ze sociálně a finančně slabých rodin. V těchto lokalitách dochází ke zvýšeným problémům v oblasti drobných krádeží a přestupků proti občanskému soužití. Vzestupné množství přestupků proti občanskému soužití je způsobena velkým počtem osob žijících ve společné domácnosti a také problémům osob s alkoholickými látkami</p> <p>Vyloučené lokality: Ulice Pražská, průmyslový objekt bývalé pekárny nazývaný „U Langise“ – prostorové vyloučení vzhledem k uzavřenosti areálu. Obyvatelé převážně Romové.</p> <p>Ulice Oupalova dům č. p. 361 zvaný „Na Mexiku“ – sociálně vyloučenou lokalitou a špatnou pověstí označením „ubytovna pro neplatiče“</p> <p>Sídlíště Pod Horou, Pražská – panelové domy, dříve bydlení pro horníky, Jedná se o</p>

			<p>domy, které jsou v bezprostřední blízkosti (přes ulici) areálu „U Langise“ a je zde velké riziko, že by se tato část stala vyloučenou lokalitou (jeden z důvodů je přestavba kočárkárny a jiných nebytových prostor na nájemní byty.</p> <p>„Finské domky“ v severovýchodní části města Slaného silnice směrem na obec Zlonice. Jedná se o 4 skládané domky obývané sociálně slabými rodinami. Samotná lokalita, prostředí a nelibý zápach z odpadků kolem domků je důvodem vyloučení této lokality.</p> <p>Ubytovna Benár, ulice K.H.Borovského- sociálně vyloučená lokalita je ubytovna zvaná „Benár“, jež je stará maximálně 6 let. Jedná se o lokalitu vyloučenou prostorově – od okolní zástavby ji na jedné straně odděluje vlakový viadukt, na druhé park. Objekt tvoří dvě patra unimobuněk. Jedná se o menší bytové jednotky se společným sociálním zařízením a kuchyní, zde je obyvatelstvo tvořeno převážně sociálně slabými a část je obydlena místní majoritou.</p> <p>Ulice Kreibichova-Lokalita se nachází v městské zástavbě v rezidenční zóně nedaleko centra města. Nejedná se o prostorově vyloučenou lokalitu. Obyvatelé této lokality čelí řadě aspektů sociální exkluze. Soubor bytových domů pochází ze třicátých let minulého století a úroveň bydlení je srovnatelné s majoritními standardy. Zhoršující se technický stav objektu je způsoben zanedbáváním údržby objektu.</p> <p>Vesnice ohrožené vyloučením Slaný-Trpoměchy - zde se jedná o vyloučenou lokalitu z důvodu naprosté závislosti na městě Slaný. V této vesnici chybí veškerá občanská vybavenost a dalším důvodem, je že velká část této vesnice je tvořena romskou menšinou, která byla přestěhována z obce Hobšovice z důvodů tamějších stavebních problémů, do náhradního bydlení v bytovkách v Trpoměchách, počet obyvatel v těchto bytovkách je neúměrný jejich stavebnímu rozložení a dále je velkým problémem nefunkční kanalizace, což má za následek silný zápach v této lokalitě.</p> <p>Závěrem lze dodat, že OOP Slaný ve vztahu k vyloučeným skupinám se potýká hlavně s problémy v oblasti přestupkového jednání.</p>
OOP Stochov	Čelechovice, Drnek, Hradečno, Kačice, Kamenné Žehrovice, Ledce, Lhota, Nová Studnice, Nová Ves, Srby, Stochov, Tuchlovice, Žilina	20957	<p>Město Stochov je třetím největším městem v okrese Kladno. Město Stochov se rozkládá asi 10 km západně od města Kladno při západní hranici okresu, východním směrem od města Nové Strašecí. Počet obyvatel v tomto městě je cca. 13527. Naším služebním obvodem protíná, nyní nově pojmenovaná dálnice D6 spojující města</p>

			<p>Praha Karlovy Vary. Do služebního obvodu OOP Stochova patří dále dalších 13 vesnic. Samotné město Stochov se dále dělí na tři městské části, Stochov, Honice a Čelechovice. Příslušnou obcí s rozšířenou působností je sám Stochov.</p> <p>V dřívější době zde bylo rozvinuto, hornictví (důl Nosek-Tuchlovice), a v okolních vesnicích zemědělská výroba. V současné době v Stochově z větších podniků funguje pouze společnost Arvato services a.,s., a další soukromé subjekty různých pracovních zaměření. V ostatních vesnicích je málo pracovních příležitostí.</p> <p>V obvodě OOP Stochova se nachází několik lokalit, které jsou více problematické a dochází, zde k častějšímu výskytu přestupkového jednání, nejvíce přestupků proti občanskému soužití a majetku. Jedná se zejména o obce Kačice, Tuchlovice, Kamenné Žehrovice. Závažnější problémy týkající se národnostních menšin (diskriminace) nejsou v tomto obvodě zaznamenány.</p> <p>Ve městě Stochov se jedná o lokality, kde se soustřeďují osoby sociálně neintegrování a osoby ze sociálně a finančně slabých rodin. V těchto lokalitách dochází ke zvýšeným problémům v oblasti drobných prostých krádeží, přestupků proti občanskému soužití a porušování městské vyhlášky o zákazu konzumace alkoholických nápojů na veřejnosti. Toto množství přestupků proti občanskému soužití je způsobena velkým počtem osob žijících ve společné domácnosti, zejména nadměrným požíváním alkoholických nápojů. Dále v městě Stochov je učňovské středisko řemesel, kde se v poslední době začaly objevovat případy, nebo oznámení o užívání návykových látek (marihuana) mládeží, která toto zařízení navštěvuje. Podobné případy nebo oznámení naše oddělení již řešilo na Základní škole v Kamenných Žehrovicích a Tuchlovicích. V obvodě OOP Stochov se až na několik bytových domů pro sociálně slabé občany se nenachází žádná lokalita, ve které by byly vyčleněné byty určené pro sociálně slabé, nebo znevýhodněné rodiny. Tyto rodiny jsou rozmělněny mezi ostatní obyvatele města, takže výrazné problémy až na některé výjimky zde nejsou.</p>
OOP Unhošť	Běleč, Běloky, Braškov, Bratronice, Doksy, Dolany, Dolní Bezděkov, Družec, Horní Bezděkov, Hostouň, Hřebeč, Kyšice, Lidice, Makotřasy, Malé Kyšice, Malé Přítočno, Nouzov, Pavlov, Pletený Újezd,	23492	<p><u>Chatové oblasti - vloupání do rekreačních objektů</u> – v celém území se nachází cca 2500 rekreačních objektů – v poslední době k vloupáním dochází i mimo zimní období kdy se v chatách nezdržují majitelé (jedná se zejména o lokality Markův mlýn, Dědkův mlýn, Poteplí, Mostecký mlýn, U obrázku) v obvodu OOP Unhošť se až na výjimky</p>

	Svárov, Unhošť, Valdek, Velká Dobrá, Velké Přítočno,		nepořádají technoparty ani podobné akce, pouze několikrát do roka jsou akce v bývalém vojenském prostoru Kouty u obce Bratronice, akce zatím vždy proběhly bez vážnějších závad problémové jsou komunikace - dálnice D6 a D7 kde v případě dopravní nehody a následném omezení provozu vznikají kolony V obvodě OOP Unhošť se až na několik bytových domů pro sociálně slabé občany nenachází žádná významnější lokalita, ve které by byly vyčleněné sociálně slabé, nebo znevýhodněné rodiny.
OOP Zlonice	Beřovice, Bratkovice, Břešťany, Buděničky, Budihostice, Čeradice, Černuc, Dolní Kamenice, Hobšovice, Horní Kamenice, Hospozín, Hospozínek, Chržín, Jarpice, Kamenný Most, Kmetiněves, Křovice, Lisovice, Loucká, Lukov, Luníkov, Malá Bučina, Miletice, Nabdín, Neuměřice, Olovnice, Osluchov, Páleč, Páleček, Poštovice, Radovič, Sazená, Skůry, Stradonice, Šlapanice, Tmář, Údešice, Uhy, Velká Bučina, Velvary, Vraný, Vrbičany, Vyšíněk, Zlonice, Zvoleněves	13189	Územní obvod OOP Zlonice je tvořen plochou 179km ² a počtem více jak třinácti tisíci obyvateli, další podrobné demografické údaje nám nejsou známy a jejich dohledání je možné přes Český statistický úřad. Do místně příslušného obvodu spadá jedno město a to město Velvary, městys Zlonice a dále 42 obcí. Problémové lokality jak je známe z větších obvodních oddělení nebo jinak situovaných obvodů, zde nemáme. Kriminalita je rozdělena prakticky rovnoměrně mezi celý obvod a žádné místo výrazně svou kriminalitou nevyčnívá. Mezi hlavní bezpečnostní problémy patří majetková kriminalita, která taktéž tvoří největší část evidované trestné činnosti. V příloze zasílám statistický výpis evidované kriminality pro případné další využití.

Sestavení pořadí zatíženosti obvodních (místních) oddělení P ČR dle vybraných ukazatelů v okrese Okres: (pro každý okres bude zvláštní tabulka)

obvodní oddělení (místní)	počet obyvatel	celková TČ			násilná + mravnostní		
		absolutní počet	index	pořadí	absolutní počet	index	pořadí
OOP Kladno - město	33150	1118	337,3	2	100	30,2	2
OOP Kladno - Kročehlavy	35922	783	218,0	3	73	20,3	3
OOP Kladno - venkov	32488	317	97,6	6	30	9,2	5
OOP Slaný	13796	511	380,4	1	45	32,6	1
OOP Stochov	20957	155	74	7	17	8,1	6
OOP Unhošť	23492	240	102,2	5	13	5,5	7
OOP Zlonice	13189	176	133,4	4	17	12,9	4

Krádeže prosté krádeže vloupáním

obvodní oddělení	(místní) počet obyvatel	absolutní počet	index	pořadí	absolutní počet	index	pořadí
OOP Kladno - město	33150	294	88,7	2	159	48,0	2
OOP Kladno - Kročehlavy	35922	244	67,9	3	116	32,3	3
OOP Kladno - venkov	32488	76	23,4	6	67	20,6	5
OOP Slaný	13796	124	89,9	1	76	55,1	1
OOP Stochov	20957	29	13,8	7	32	15,3	7
OOP Unhošť	23492	65	27,7	4	56	23,8	4
OOP Zlonice	13189	31	23,5	5	26	19,7	6

Pořadí obvodních (místních) oddělení v zatíženosti dle indexu nápadu TČ v okrese:

celková kriminalita násilná + mravnostní krádeže vloupáním krádeže prosté

1. Slaný	Slaný	Slaný
2. Kladno město	Kladno město	Kladno město
3. Kladno Kročehlavy	Kladno Kročehlavy	Kladno Kročehlavy
4. Zlonice	Unhošť	Unhošť
5. Kladno venkov	Kladno venkov	Zlonice
6. Stochov	Zlonice	Kladno venkov
7. Unhošť	Stochov	Stochov

Sestupně sestavené pořadí zatíženosti všech obvodních (místních) oddělení dle indexu nápadu celkové TČ za rok 2015 v kraji (VÚSC)

1. Slaný
2. Kladno město
3. Kladno Kročehlavy
4. Zlonice
5. Unhošť
6. Kladno venkov
7. Stochov

Kolín

Obvodní (místní) oddělení / typ (I-IV)	obce v působnosti (název / počet obyvatel)	součet počtu obyvatel v obcích	komentář, poznámky, informace (stručný popis charakteru území a základní údaje o demografické struktuře obyvatelstva) ¹¹ .
OOP Kolín	Kolín, Bašta, Bohouňovice I, Bojiště, Bořetice, Čertovka, Červené Pečky, Dobešovice, Dolany, Hluboký Důl, Kbel, Kbílek, Malá Vysoká, Nebovidy, Opatovice, Ovčáry, Pašinka, Polepy, Radovesnice I, Ratboř, Sedlov, Sendražice, Štáralka, Štítary, Těšínský, Zibohlavý	37123	Do ÚO Kolín patří obvodní oddělení- Kolín + Týnec nad Labem, Kouřim, Kostelec nad Černými lesy, Pečky, Český Brod. Jednotlivá obvodní oddělení korespondují se sídly pověřených obecních úřadů. Od konce roku 2013 byl v Kolíně spuštěn projekt „Bezpečné město“, který je zacílen na majetkovou trestnou činnost, zejména na tzv. uliční kriminalitu. Součástí celého projektu jsou pak dílčí projekty jako mapy kriminality, mobilní policista-tablety apod.. Díky tomuto jsme zaznamenali pokles kriminality v roce 2014 oproti roku 2013 v celkové kriminalitě o 24 %, v celkové majetkové trestné činnosti o 40% - z toho krádeže vloupáním také o 40%. V roce 2015 oproti roku 2014 pak celková kriminalita klesla o 35%, celková majetková trestné činnosti o 46% - z toho krádeže vloupáním o 48%. V průběhu trvání projektu, tedy od roku 2013 do konce roku 2015, došlo k poklesu celkové kriminality o 59%, majetkové kriminality o 86 % - z toho krádeže vloupáním o 88%. Od 1. 1. 2016 se do projektu zapojili i ostatní města v rámci územního odboru (Český Brod, Kouřim, Týnec n. L., Pečky). Obecně lze říci, že celková majetková kriminalita v těchto, za srovnatelné období uplynulého roku, klesla o 24 % - z toho krádeže vloupáním o 34%.
OOP Český Brod	Český Brod, Břežany II., Bylany, Horka, Hradešín, Chotouň, Chrástřany, Klučov, Krupá, Liblice, Limuzy, Lstiboř, Mrzky, Nová Ves II, Poříčany, Přehvozdí, Přistoupim, Přišimasy, Rostoklaty, Skramníky, Skřivany, Syneč, Štolmíř, Tismice, Tlustovousy, Tumoraz, Tuklaty, Vrátkov, Zahrady, Žhery	14792	Český Brod je zhruba sedmitisícové město asi 27 km od Kolína o rozloze 19,71 km ² . Ve skladbě trestné činnosti převažuje zejména drobná majetková kriminalita, tedy kapesní krádeže ve dvou místních supermarketech nebo během jízdy na železniční trati. Do územní působnosti patří obce o celkové rozloze 122 km ² s 14.685 obyvateli.
OOP Kostelec nad Černými lesy	Kostelec nad Černými lesy, Bohumilce, Brník, Bulánka, Černé Voděrady, Doubravčice, Drlétín, Hošť, Hradec, Hradové Štřimelice, Jevany, Komorce, Konojedy,	9249	Město leží 30 km od Prahy v nadmořské výšce 400 m. Žije zde zhruba 3.500 obyvatel. Katastrální území města zaujímá rozlohu 17,71 km ² . Do působnosti města spadá 14 obcí se 7649 obyvateli. V oblasti se nenachází žádný velký průmysl. Oblast Černokostelecka je vyhledávanou rekreační

^{11/} Např. sezónnost, rekreační oblasti, koncentrace pracovních sil ze zahraničí apod.

	Kostelní Střimelice, Kozojedy, Králka, Krymlov, Masojedy, Nučice, Oleška, Oplany, Prusice, Pyskočely, Stará Hůra, Stříbrná Skalice, Svatbín, Štíhllice, Vlkančice, Výžerky, Vyžlovka		oblastí. Na území se nacházejí dvě ubytovny, které jsou určeny pro zaměstnance místních firem. Skladba trestné činnosti je vázána na zmíněnou rekreační oblast.
OOP Kouřim	Kouřim, Barchovice, Bečváry, Běšínov, Bílkov, Bohouňovice II, Borek, Bošice, Broučkov, Březinka, Buda, Církvice, Červený Hrádek, Davidkov, Diblíkov, Dobré Pole, Dolní Chvátliny, Dolní Kruty, Doubravčany, Drahobudice, Habr, Hatě, Horní Chvátliny, Horní Jelčany, Horní Kruty, Hoštice, Hryzely, Hříby, Chotouchov, Chotýš, Kachní Louže, Karlov, Kocanda, Kořenice, Království, Krychnov, Kšely, Lhotky, Libodřice, Lipany, Lošánky, Lošany, Malotice, Mančice, Mlékovice, Močedník, Molitorov, Nesměň, Nouzov, Nová Ves III, Pášov, Poboří, Poďousy, Polní Voděrady, Přestavlky, Pučery, Radlice, Skvrňov, Sobočice, Svojšice, Toušice, Třebovle, Újezdec, Vitice, Votelaž, Vršice, Zásmyky, Ždánice	10995	Kouřim leží 18 km západně od Kolína. Má téměř 2.000 obyvatel a její území má rozlohu 14,40 km ² . K obci patří i místní část Molitorov. Skladba trestné činnosti se týká především mezilidských vztahů, soužití a drobné majetkové trestné činnosti.
OOP Týnec nad Labem	Týnec nad Labem, Bambousek, Bělušice, Božec, Býchory, Dománovice, Grunta, Hradištko I, Hradištko II, Jelen, Jestřabí Lhota, Konárovice, Končice, Krakovany, Kunderatice, Libenice, Lipeč, Loukonosy, Lžovice, Némčice, Ohaře, Polní Chrčice, Radovesnice II, Rasochy, Rozehnalý, Skalka, Starý Kolín, Tři Dvory, Uhlířská Lhota, Veletov, Velký Osek, Veltruby, Vinařice, Volárna, Zbraň, Žiželice	15374	Město se nachází 11 km východně od Kolína. Skládá se ze tří místních částí Týnec nad Labem, Lžovice a Vinařice o celkové rozloze 15,69 km ² . Žije zde 2006 obyvatel. Ve skladě trestné činnosti převažuje majetková trestná činnost, která je vázána na rekreační objekty.
OOP Pečky	Pečky, Blinka, Břežany I, Bříství, Cerhenice,	15487	Město o rozloze 10,75 km ² leží zhruba 15 km severně od Kolína. Pečky mají přes 4.000

	Cerhýnky, Dobřichov, Hradenín, Chocenice, Chotutice, Chroustov, Kamhájek, Klášterní Skalice, Křečhoř, Kubšovka, Kutlíře, Miškovice, Nová Ves I, Nové Město, Ohrada, Plaňany, Přebozy, Radim, Radimek, Ratenice, Velim, Velké Chvalovice, Vítězov, Vrbčany, Vrbová Lhota, Zalesňany, Zlaté Slunce, Žabonosy		obyvatel a jeho součástí je i sídlo Velké Chvalovice. Ve skladbě trestné činnosti dominují různé druhy majetkové trestné činnosti a maření výkonu úředního rozhodnutí a vykázání (toto je však dáno činnosti pořádkové policie). Do územní působnosti patří obce o celkové rozloze 115,43 km ² s 15.232 obyvateli.
--	--	--	--

Sestavení pořadí zatíženosti obvodních (místních) oddělení P ČR dle vybraných ukazatelů v okrese Okres: (pro každý okres bude zvláštní tabulka)

obvodní oddělení (místní)	počet obyvatel	celková TČ			násilná + mravnostní		
		absolutní počet	index	pořadí	absolutní počet	index	pořadí
OOP Kolín	37123	892	240,3	2	65	17,5	3
OOP Český Brod	14792	307	207,5	3	28	18,9	2
OOP Kostelec nad Černými lesy	9249	273	295,2	1	23	24,9	1
OOP Kouřim	10995	132	120,1	6	15	13,6	5
OOP Týnec nad Labem	15374	199	129,4	5	16	10,4	6
OOP Pečky	15487	244	157,6	4	24	15,5	4

obvodní oddělení (místní)	počet obyvatel	krádeže prosté			krádeže vloupáním		
		absolutní počet	index	pořadí	absolutní počet	index	pořadí
OOP Kolín	37123	202	54,4	2	129	34,7	3
OOP Český Brod	14792	88	59,5	1	40	27	4
OOP Kostelec nad Černými lesy	9249	48	51,9	3	116	125,4	1
OOP Kouřim	10995	24	21,8	6	26	23,6	6
OOP Týnec nad Labem	15374	39	25,4	5	59	38,4	2
OOP Pečky	15487	41	26,5	4	39	25,2	5

Pořadí obvodních (místních) oddělení v zatíženosti dle indexu nápadu TČ v okrese:

celková kriminalita **násilná + mravnostní** **krádeže vloupáním** **krádeže prosté**

1. Kostelec n. Č. lesy

Kostelec n. Č. lesy

Český Brod

2. Český Brod	Týnec n. L.	Kolín
3. Kolín	Kolín	Kostelec n. Č. lesy
4. Pečky	Český Brod	Pečky
5. Kouřim	Pečky	Týnec n. L.
6. Týnec n. L.	Kouřim	Kouřim

Sestupně sestavené pořadí zatíženosti všech obvodních (místních) oddělení dle indexu nápadu celkové TČ za rok 2015 v kraji (VÚSC)

1. Kostelec n. Č. lesy
2. Kolín
3. Český Brod
4. Pečky
5. Týnec n. L.
6. Kouřim

Kutná Hora

Obvodní (místní) oddělení / typ (I-IV)	obce v působnosti (název / počet obyvatel)	součet počtu obyvatel v obcích	komentář, poznámky, informace (stručný popis charakteru území a základní údaje o demografické struktuře obyvatelstva) ^{12/} .
OOP Kutná Hora	Bernardov, Bylany, Církvice, Habrkovice, Hlízov, Hořany, Jakub, Kačina, Kobylnice, Kutná Hora, Lišice, Miskovice, Mezholezy, Neškaredice, Nové Dvory, Ovčáry, Perštejnec, Poličany, Přítoky, Rohozec, Sulovice, Svatá Kateřina, Svatý Mikuláš, Třebešice, Záboří nad Labem	27349	Město Kutná Hora má přes 20 tisíc obyvatel. Město se rozkládá na ploše 3.305 ha. Úpravou legislativy došlo k omezení výkupů ve sběrnách surovin a tím i k razantnímu poklesu krádeží kovů, apod. Mezi bezpečnostní problém patří drobná kriminalita páchaná osobami cizí příslušnosti, která se těžce objasňuje. S tím souvisí nastavení Schengenského prostoru, a to volný pohyb těchto osob v tomto prostoru. Jejich pohyb je bez kontroly, nemusejí se nikde evidovat. Policisté spolupracují se zdejší městskou policií, kde jsou zařazeni Asistenti prevence kriminality (dále APK). APK převážně působí v problémových a sociálně slabých a vyloučených lokalitách – čímž došlo k poklesu problémových situací a došlo k zlepšení soužití občanů v těchto oblastech.
OOP Čáslav	Adamov, Bílé Podolí, Bojmany, Borek, Brambory, Bratčice, Březí, Čáslav, Čejkovice, Damírov, Dědice, Dobrovítov, Dolní Bučice, Drobovice, Druhanice, Filipov, Horky, Horka u Žehušic, Horní Bučice, Horušice, Hostovice, Hraběšín, Chedrbí, Chlum, Chotusice, Kamenné Mosty, Kalabusek, Klucké Chvalovice, Kluky, Koudelov, Koukalka, Kozohlody, Krchlebská Lhota, Krchleby, Lochy, Lovčice, Markovice, Močovice, Nová Lhota, Okřesaneč, Olšany, Opatovice, Písek, Potěhy, Přibyslavice, Pucheř, Semtěš, Schořov, Skovice, Souňov, Starkoč, Svobodná Ves, Šebestěnice, Štrampouch, Třebonín, Tupadly, Vlkaneč, Vinaře, Vinice, Vlačice, Vodranty, Vrdy, Výčapy, Zaričany, Zbudovice, Zbyslav, Zbýšov, Zehuby, Žáky, Žehušice, Žleby	24578	Město Čáslav leží na výběžku Polabí pod Železnými horami. V současnosti má přibližně 10.295 obyvatel. Současná Čáslav je nazývána městem mládeže a sportu. O bezpečnost ve městě se stará i Městská policie. Mezi bezpečnostní problémy patří nárůst počtu narkomanů a osob užívajících návykové látky., s čímž je spojena majetková trestná činnost a pouliční vandalismus. Výborná spolupráce se zdejší městskou policií, která rozšířila zdejší kamerový systém v celém městě. Nápad Tč výrazně oproti předchozímu období razantně klesl. Výskyt problémových lokalit – 0.
OOP Uhlířské Janovice	Bedřichov, Benátky, Bláto, Borová, Boštice, Budín,	9624	Město Uhlířské Janovice leží na rozhraní Posázaví, výběžku Českomoravské vrchoviny

^{12/} Např. sezónnost, rekreační oblasti, koncentrace pracovních sil ze zahraničí apod.

	<p>Čekánov, Dobřeň, Hroznice, Chlístovice, Chlum, Chmeliště, Chrásná, Chroustkov, Janovická Lhota, Ježovice, Jindice, Karlov, Karlovice, Koblasko, Kochánov, Košice, Kozojedy, Kralice, Kraličky, Křečovice, Leděčko, Losiny, Makolusky, Malejovice, Malenovice, Malovidy, Mančice, Mělník, Miletice, Miletín, Mirošovice, Mitrov, Mrchojedy, Nechyba u Kácova, Nechyba u Sázavy, Nepoměřice, Netušil, Nová Lhota, Nová Ves, Nové Nespěřice, Onomyšl, Opatovice II, Ostašov, Otryby, Petrovice II, Pivnisko, Podveky, Přívlaky, Radvanice, Rašovice, Rataje nad Sázavou, Rozkoš, Roztěž, Samopše, Silvánka, Smilovice, Smrk, Soběšín, Solopysky, Staňkovice, Stará Huť, Staré Nespěřice, Sudějov, Suchdol, Svätý Jan – Krsovice, Talmberk, Tlučeň, Tuchotice, Uhlířské Janovice, Útěchvosty, Úžice, Vavřinec, Vernýřov, Vestec, Vidice, Vlková, Vranice, Vraník, Vsesoky, Vysoká, Zalíbená, Zbizuby, Zderadiny, Zderadinky, Zdeslavice, Žandov, Žíšov</p>		<p>a Polabské nížiny. Uhlířské Janovice jsou nástupním místem do středního Posázaví, významné správní, obchodní a dopravní centrum oblasti. Rozkládají se na 2.546 ha v nadmořské výšce 423m. Počet obyvatel 3.055 obyvatel.</p> <p>Vzhledem k nedostatečnému stavu policistů na OOP Uhlířské Janovice slouží společné hlídky s OOP Zbraslavice a OOP Zruč nad Sázavou. Mezi bezpečnostní problémy patří majetková trestná činnost a to zejména krádeže vloupáním v chatových oblastech a do rekreačních objektů. Výskyt problémových lokalit – 0.</p>
OOP Zbraslavice	<p>Albrechtice, Bahno, Bilejov, Bludov, Bohdaneč, Borová, Březová, Bykáň, Čenovice, Čentice, Černíny, Červené Janovice, Čestín, Hetlín, Hodkov, Hološiny, Hostkovice, Chotoměřice, Chrást, Chvalov, Kamenná Lhota, Kasanice, Kateřinky, Katlov, Kněž, Korotice, Kotoučov, Krasoňovice I, Krasoňovice II, Krupá, Křesetice, Lány, Lipina, Lomec, Lomeček, Malá Skalice, Malešov, Maxovna, Michalovice,</p>	6327	<p>Obec Zbraslavice má kolem 1.352 obyvatel. Díky rozlehlým lesům a množství rybníků jsou Zbraslavice a okolí vyhledávanou rekreační oblastí. V celém správním území je velké množství chatových osad a rekreačních chalup.</p> <p>Vzhledem k nedostatečnému stavu policistů na OOP Zbraslavice slouží společné hlídky s OOP Uhlířské Janovice a OOP Zruč nad Sázavou. Výskyt problémových lokalit – 0. Mezi bezpečnostní problémy patří krádeže pokáceného dřeva uskladněného na skládkách v okolních lesích. Dále pak majetková trestná činnost.</p>

	Milotice, Morány, Nový Dvůr, Opatovice I, Ostrov, Paběnice, Pančava, Petrovice I, Plhov, Polánka, Polipsy, Prostřední Ves, Předbořice, Radvančice, Rápošov, Řeplice, Sáhý, Senetín, Šlechtín, Štipoklasy, Třebětín, Týniště, Utěšenovice, Újezdec, Úmonín, Velká Skalice, Vickovice, Vidlák, Vilémovice, Zadní, Zavadilka, Zbraslavice, Zdeslavice, Zhoř		
OOP Zruč nad Sázavou	Buda, Budčice, Budkovice, Brandýsko, Březina, Čejtice, Dolní Pohled, Domahoř, Dubina, Holšice, Horka II, Hrádek, Hranice, Chaběřice, Chlístovice, Jiřice, Kácov, Kounice, Kovací Hamr, Laziště, Machovice, Měchonice, Milánovice, Milošovice, Nesměřice, Nový Samechov, Onšovec, Pavlovice, Pertoltice, Račiněves, Řendějov, Slavošov, Starý Samechov, Věžníkov, Vlastějovice, Volavá Lhota, Zlív, Zruč nad Sázavou, Želivec	7577	Město se převážně rozkládá na pravém břehu řeky Sázavy. Zruč je největším městem ve středním Posázaví a má 4.732 obyvatel. Bezpečí a klid ve městě chrání i Městská policie. Vzhledem k nedostatečnému stavu policistů na OOP Zruč nad Sázavou slouží společně hlídky s OOP Zbraslavice a OOP Uhlířské Janovice. Nápad Tě výrazně oproti předchozímu období razantně klesl. Výskyt problémových lokalit – 0. Mezi bezpečnostní problémy patří majetková trestná činnost a to zejména krádeže vloupáním do objektů. Policistům zdejšího oddělení se daří kriminalitu objasňovat v současné době je tato objasněnost 60 %. Výborná spolupráce s Městskou policií Zruč nad Sázavou a s představiteli města.

Sestavení pořadí zatíženosti obvodních (místních) oddělení P ČR dle vybraných ukazatelů v okrese Okres: (pro každý okres bude zvláštní tabulka)

obvodní oddělení (místní)	počet obyvatel	celková TČ			násilná + mravnostní		
		absolutní počet	index	pořadí	absolutní počet	index	pořadí
OOP Kutná Hora	27349	450	164,5	1	19	6,9	3
OOP Čáslav	24578	244	99,3	5	8	3,3	4
OOP Uhlířské Janovice	9624	135	140,3	2	3	3,1	5
OOP Zbraslavice	6327	76	120,1	4	9	14,2	1
OOP Zruč nad Sázavou	7577	95	125,5	3	8	10,6	2

krádeže prosté krádeže vloupáním

obvodní (místní) oddělení	počet obyvatel	absolutní počet	index	pořadí	absolutní počet	index	pořadí
OOP Kutná Hora	27349	139	50,8	1	99	36,2	3
OOP Čáslav	24578	58	23,6	4	55	22,4	5
OOP Uhlířské Janovice	9624	32	33,3	2	52	54,0	1
OOP Zbraslavice	6327	9	14,2	5	28	44,3	2
OOP Zruč nad Sázavou	7577	19	25,1	3	25	33,0	4

Pořadí obvodních (místních) oddělení v zatíženosti dle indexu nápadu TČ v okrese:

celková kriminalita násilná + mravnostní krádeže vloupáním krádeže prosté

- | | | |
|---------------------|------------------|------------------|
| 1. Zbraslavice | Uhlířské jan. | Kutná Hora |
| 2. Zruč nad Sázavou | Zbraslavice | Uhlířské Jan. |
| 3. Kutná Hora | Kutná Hora | Zruč nad Sázavou |
| 4. Čáslav | Zruč nad Sázavou | Čáslav |
| 5. Uhlířské Jan. | Čáslav | Zbraslavice |

Sestupně sestavené pořadí zatíženosti všech obvodních (místních) oddělení dle indexu nápadu celkové TČ za rok 2015 v kraji (VÚSC)

1. Kutná Hora
2. Uhlířské Jan.
3. Zruč nad Sázavou
4. Zbraslavice
5. Čáslav

Mělník

Obvodní (místní) oddělení / typ (I-IV)	obce v působnosti (název / počet obyvatel)	součet počtu obyvatel v obcích	komentář, poznámky, informace (stručný popis charakteru území a základní údaje o demografické struktuře obyvatelstva) ¹³ .
OOP Mělník	Byšice, Hledšebe, Hostín, Jelenice, Lhotka, Liblice, Malý Újezd, Mělnická Vrutice, Mělník, Mělník-Chloumek, Skuhrov, Vavříneč, Vehlovice, Velký Borek	23743	Rozkládá se na rozloze 79,1 km ² a má 23489 obyvatel. V působnosti obvodního oddělení je celkem 12 obcí. V roce 2015 bylo šetřeno celkem 469 trestných činů. Největší podíl na počtu trestných činů má majetková trestná činnost a to nejčastěji krádeže prosté a krádeže vloupáním např. vloupání do rodinných domů, krádeže motorových vozidel, poškozování cizí věci a krádeže věci z motorových vozidel.
OOP Kralupy nad Vltavou	Hledšebe, Chvatěruby, Kozomín, Kralupy nad Vltavou, Lešany, Minice, Mířejovice, Nelahozevy, Podhořany, Zeměchy, Zlončice	19921	Rozkládá se na rozloze 42,5 km ² a má 20889 obyvatel. V působnosti obvodního oddělení je celkem 15 obcí. V roce 2015 bylo šetřeno celkem 444 trestné činy. Největší podíl na počtu trestných činů má majetková trestná činnost a to nejčastěji krádeže prosté a krádeže vloupáním např. krádeže motorových vozidel, poškozování cizí věci a krádeže věci z motorových vozidel.
OOP Neratovice	Byškovice, Dolní Vinice, Dušníky, Hornátky, Hoření Vinice, Chlumín, Kly, Korycany, Kozárovice, Krauzovna, Libiš, Lobkovice, Lom, Mlékojedy, Neratovice, Obříství, Semilkovice, Tuhaň, Větrušice, Záboří, Zálezlice, Zátvor.	20012	Rozkládá se na rozloze 71,6 km ² a má 22365 obyvatel. V působnosti obvodního oddělení je celkem 22 obcí. V roce 2015 bylo šetřeno celkem 466 trestných činů. Největší podíl na počtu trestných činů má majetková trestná činnost a to nejčastěji krádeže prosté a krádeže vloupáním např. krádeže motorových vozidel, poškozování cizí věci, krádeže věci z motorových vozidel a krádeže jízdních kol.
OOP Lužec nad Vltavou	<i>Bukol, Býkev, Červená Lhota, Dědibaby, Dřínov, Dušníky nad Vltavou, Hostín u Vojkovic, Chramostek, Jeviněves, Kopeč, Křivousy, Ledčice, Lužec nad Vltavou, Netřeba, Nová Ves, Nové Ouholice, Staré Ouholice, Újezdec, Ůžice, Veltrusy, Vepřek, Vojkovic, Vraňany, Vrbno, Všestudy, Zelčín, Zlosyň</i>	5785	Rozkládá se na rozloze 101,2 km ² a má celkem 9933 obyvatel. V působnosti obvodního oddělení je celkem 30 obcí. V roce 2015 bylo šetřeno celkem 133 trestné činy. Největší podíl na počtu trestných činů má majetková trestná činnost a to nejčastěji krádeže prosté a krádeže vloupáním např. krádeže věci z motorových vozidel, vloupání do rodinných domů a rekreačních chat a rodinných domů.
OOP Mšeno	Bosyně, Březinka, Dobřeň, Dolní Vidim, Horní Vidim, Chodeč, Chorušice, Choroušky, Janova Ves, Jenichov, Jestřebice, Kadlín, Kanina, Kokořín, Kokořín – Důl, Ledce, Libovice, Lobeč, Mělnické Vtelnno, Mšeno, Nebužely, Nosálov, Olešno, Ostrý, Příbohy, Radouň, Ráj,	5903	Rozkládá se na rozloze 216 km ² a má celkem 6726 obyvatel. V působnosti obvodního oddělení je celkem 50 obcí. V roce 2015 bylo šetřeno celkem 97 trestných činů. Jedná se zejména o rekreační oblast s velkou koncentrací chat a chalup, kde se jejich majitelé zdržují převážně v letních měsících. V zimním období je většina těchto objektů opuštěna. Největší podíl na počtu trestných činů má majetková trestná činnost a to nejčastěji krádeže prosté a krádeže vloupáním

^{13/} Např. sezónnost, rekreační oblasti, koncentrace pracovních sil ze zahraničí apod.

	Romanov, Rymář, Řepín, Sedlec, Skramouš, Stránka, Strážnice, Střednice, Střemy, Střezivojice, Šemánovice, Tajná, Truskavna, Velký Újezd, Vlkov, Vojtěchov, Vysoká, Vysoká Libeň, Zahájí, Živonín		např. krádeže věcí z motorových vozidel, vloupání do rodinných domů a rekreačních chat a chalup.
OOP Kostelec nad Labem	Borek, Čečelice, Dřísy, Chrást, Jiřice, Konětopy, Kostelec nad Labem, Kozly, Křenek, Lhota, Martinov, Nedomice, Ověčáry, Přívory, Rudeč, Tišice, Všetaty, Záryby.	11473	Rozkládá se na rozloze 95,5 km ² a má celkem 11807 obyvatel. V působnosti obvodního oddělení je celkem 17 obcí. V roce 2015 bylo šetřeno celkem 154 trestné činy. V teritoriu se nachází řada pískoven a rybníků. Dojíždějí sem v letních měsících nejenom obyvatelé z okolních obcí, ale i z hlavního města. Největší podíl na počtu trestných činů má majetková trestná činnost a to nejčastěji krádeže prosté a krádeže vloupáním např. krádeže motorových vozidel, poškozování cizí věci, krádeže věcí z motorových vozidel.
OOP Horní Počaply	Brozánky, Cítov, Daminěves, Dolní Bečkovice, Dolní Zimoř, Horní Počaply, Hořín, Chudolazy, Jenišovice, Ješovnice, Křivenice, Liběchov, Medonosy, Nové Osinalice, Nové Tupadly, Osinalice, Osinaličky, Podvlčí, Sitné, Tupadly, Vlíněves, Želízky	5876	Rozkládá se na rozloze 106,4 km ² a má celkem 7056 obyvatel. V působnosti obvodního oddělení je celkem 21 obcí. V roce 2015 bylo šetřeno celkem 98 trestných činů. Trestnou činností ovlivňuje ráz krajiny, kde zejména v době houbařské sezóny majitelé vozidel parkují v lesních prostorech. V teritoriu se také nachází elektrárna, do které dojíždějí zaměstnanci z okolních obcí. Největší podíl na počtu trestných činů má majetková trestná činnost a to nejčastěji krádeže prosté a krádeže vloupáním např. krádeže věcí z motorových vozidel, vloupání do rodinných domů a krádeže součástí z motorových vozidel.

Sestavení pořadí zatíženosti obvodních (místních) oddělení P ČR dle vybraných ukazatelů v okrese Okres: (pro každý okres bude zvláštní tabulka)

obvodní oddělení (místní)	počet obyvatel	celková TČ			násilná + mravnostní		
		absolutní počet	index	pořadí	absolutní počet	index	pořadí
OOP Mělník	23743	469	197,5	4	35	14,7	4
OOP Kralupy nad Vltavou	19921	444	222,9	3	32	16,1	3
OOP Neratovice	20012	466	232,9	1	33	16,5	2
OOP Lužec nad Vltavou	5785	133	229,9	2	8	13,8	5
OOP Mšeno	5903	97	164,3	6	14	23,7	1
OOP Kostelec nad Labem	11473	154	134,2	7	6	5,2	7
OOP Horní Počaply	5876	98	166,8	5	8	13,6	6

Krádeže prosté krádeže vloupáním

obvodní oddělení	(místní)	počet obyvatel	absolutní počet	index	pořadí	absolutní počet	index	pořadí
OOP Mělník		23743	140	59,0	3	44	18,5	6
OOP Kralupy nad Vltavou		19921	143	71,8	2	40	20,1	5
OOP Neratovice		20012	145	72,5	1	59	29,5	3
OOP Lužec nad Vltavou		5785	30	51,9	5	22	38,0	1
OOP Mšeno		5903	22	37,3	7	19	32,2	2
OOP Kostelec nad Labem		11473	55	47,9	6	20	17,4	7
OOP Horní Počaply		5876	31	52,8	4	13	22,1	4

Pořadí obvodních (místních) oddělení v zatíženosti dle indexu nápadu TČ v okrese:

celková kriminalita násilná + mravnostní krádeže vloupáním krádeže prosté

- | | | |
|--------------------|-----------------|-----------------|
| 1. Mšeno | Lužec nad Vl. | Neratovice |
| 2. Neratovice | Mšeno | Kralupy nad Vl. |
| 3. Kralupy nad Vl. | Neratovice | Mělník |
| 4. Mělník | Horní Počaply | Horní Počaply |
| 5. Lužec nad Vl. | Kralupy nad Vl. | Lužec nad Vl. |
| 6. Horní Počaply | Mělník | Kostelec nad L. |
| 7. Kostelec nad L. | Kostelec nad L. | Mšeno |

Sestupně sestavené pořadí zatíženosti všech obvodních (místních) oddělení dle indexu nápadu celkové TČ za rok 2015 v kraji (VÚSC)

1. Neratovice
2. Lužec nad Vl.
3. Kralupy nad Vl.
4. Mělník
5. Horní Počaply
6. Mšeno
7. Kostelec nad L.

Mladá Boleslav

Obvodní (místní) oddělení / typ (I-IV)	obce v působnosti (název / počet obyvatel)	součet počtu obyvatel v obcích	komentář, poznámky, informace (stručný popis charakteru území a základní údaje o demografické struktuře obyvatelstva) ¹⁴ .
OOP Mladá Boleslav I	Mladá Boleslav (severní část města ohraničená ulicemi Laurinova a Jičínská), Bradlec, Bukovno, Dalovice, Debrň nad Jizerou, Horní Stakory, Hrdlořezy, Josefův Důl, Kosmonosy, Michalovice, Plazy, Podlázky,	38121	Obvodní oddělení Mladá Boleslav má teritorium o rozloze 57 km ² a 37 000 obyvatel. Pod působnost OOP spadá 13 obcí a cca polovina města Mladá Boleslav. V roce 2015 bylo šetřeno celkem 960 trestných činů. Největší podíl má majetková trestná činnost a to nejčastěji krádeže prosté a krádeže vloupáním. Dále pak krádeže motorových vozidel a poškozování cizí věci. Hlavním kriminogenním faktorem je zde přítomnost průmyslového závodu Škoda auto Mladá Boleslav, v důsledku čehož se v teritoriu nachází ve větší míře ubytovny zahraničních pracovníků. Což sebou přináší značnou fluktuaci těchto pracovníků a následné problémy v rámci veřejného pořádku.
OOP Mladá Boleslav II	Mladá Boleslav (jižní část města ohraničená ulicemi Laurinova a Jičínská), Bezděčín, Čejetice, Čejetičky, Chrást, Jemníky, Jizerní Vtelno, Kolomuty, Krnsko, Nepřevázka, Písková Lhota, Podchlumí, Rokytovec, Řepov, Strašnov, Vinec	19685	Rozkládá se na rozloze 51 km ² a má 19.612 obyvatel. V působnosti obvodního oddělení je celkem 12 obcí a cca polovina města Mladá Boleslav. V roce 2015 bylo šetřeno celkem 537 trestných činů. Nejčastějším druhem trestné činnosti tvoří krádeže vloupání např. do rodinných domů, motorových vozidel, krádeže motorových vozidel a poškozování cizí věci, kdy k těmto skutkům dochází v celém teritoriu. Ve větší míře dochází i k drobným krádežím v obchodních centrech a prodejnách různého druhu. Další trestnou činností v teritoriu jsou krádeže mobilních telefonů v zábavních podnicích a zcizování věci mezi obyvateli na ubytovnách. Do okrsku spadají dvě zařízení dětských domovů a Úřad práce Příbram, pobočka Mladá Boleslav, což jsou organizace oznamující trestnou činnost - zanedbání povinné výživy.
OOP Bělá pod Bezdězem	Bělá pod Bezdězem, Bezdědice, Boreč, Březinka, Březovice, Čistá, Dolní Cetno, Dolní Krupá, Doubravice, Doubravička, Hlínoviště, Horní Cetno, Katusice, Kluky, Kováň, Kovánek, Krásná Ves, Krušiny, Líny, Malé Všelisy, Niměřice, Pětikozly, Plužná, Podkováň, Skalsko, Spikaly, Strenice, Sudoměř, Trnová, Valovice, Velké Všelisy, Víska, Vrátno, Zamachy, Žebic	10759	Rozkládá se na rozloze 183 km ² a má celkem 10033 obyvatel. V působnosti obvodního oddělení je celkem 33 obcí. Na území se nachází několik větších výrobních podniků: Papírny Bělá a.s., Tiberina Automotive, Dehtochema, Atmos, Tom Bohemia, pivovar Podkováň.. Přímo v Bělé pod Bezdězem jsou tři chatové osady, další jsou v obcích náležejících k OOP. Na území OOP se dále nachází Zařízení pro zajištění cizinců Bělá Jezová, kde dochází nejčastěji k násilné a majetkové trestné činnosti. V roce 2015 bylo šetřeno celkem 157 trestných činů. Největší podíl z šetřených trestných činů patří majetkové trestné činnosti. Nejčastěji se jedná o krádeže vloupáním, a to jak do rekreačních objektů, tak i do vozidel, zejména pak v době sběru borůvek a hub, kdy jsou místní lesy

^{14/} Např. sezónnost, rekreační oblasti, koncentrace pracovních sil ze zahraničí apod.

			vyhlášené a hojně navštěvované.
OOP Benátky nad Jizerou	Benátky nad Jizerou, Bezno, Brodce nad Jizerou, Dolní Slivno, Dražice, Hlavenec, Horky nad Jizerou, Horní Slivno, Hrušov, Hřívno, Chotětov, Kačov, Kbel, Kochánky, Kojovice, Kostelní Hlavno, Košátky, Kropáčova Vrutice, Kropy, Mečeříž, Nemyslovice, Otradovice, Podbrahy, Předměřice nad Jizerou, Sedlec, Skorkov, Slivínko, Sobětuchy, Sojovice, Sovínky, Střížovice, Sudovo Hlavno, Sušno, Tuřice, Zdětín	27012	Rozkládá se na rozloze 240 km ² a má celkem cca 26000 obyvatel. V působnosti obvodního oddělení je celkem 34 obcí. V roce 2015 bylo šetřeno celkem 285 trestných činů, kdy převažuje majetková trestná činnost - krádeže motorových vozidel, vloupání do rodinných domů, restaurací a prodejen. V okolí Benátek nad Jizerou se rozrůstá výstavba průmyslových objektů, které slouží jako sklady, nebo jako výrobní haly. Tímto se vytvářejí pracovní příležitosti pro osoby místní, osoby z ostatních regionů, ale i pro cizince (POLSKO, BULHARSKO, RUMUNSKO, SLOVENSKO, UKRAJINA), kteří zde bydlí na ubytovnách. Cizí státní příslušníci mají často za sebou bohatou trestnou minulost
OOP Dobrovice	Dobrovice, Bojetice, Bor, Bratronice, Březno, Ctiměřice, Čachovice, Čížovky, Dolánky, Holé Vrchy, Charvátec, Chloumek, Chudíř, Jabkenice, Kobylnice, Kosořice, Ledce, Lhotky, Libichov, Lipník, Luštěnice, Matrovice, Němčice, Nová Telib, Pěčice, Prodašice, Rejšice, Řehnice, Semčice, Smilovice, Struhy, Sýčina, Týnec, Úherce, Újezd, Újezdec, Ujkovice, Vanovice, Vinařice, Vlkava, Voděrady, Všejanya, Žerčice, Židněves	11978	Rozkládá se na rozloze přibližně 220 km ² , které obývá více jak 14 tisíc obyvatel. V působnosti oddělení je 56 obcí. V roce 2015 bylo zjištěno celkem 144 trestných činů. Jako hlavní kriminogenní faktor je dlouhodobě spatřována především problematika majetkové trestné činnosti a to zejména krádeže motorových vozidel, vloupání do rodinných domů, jejichž výstavba se velmi rychle rozvíjí, a vloupání do provozoven, jako jsou obchody a restaurace. Zcela zanedbatelný podíl na kriminalitě v územní odpovědnosti OOP Dobrovice tvoří kriminalita násilná a mravnostní
OOP Mnichovo Hradiště	Mnichovo Hradiště, Bakov nad Jizerou, Bechov, Bílá Hlína, Bítouchov, Borovice, Boseň, Branžež, Brejlov, Břehy, Březina, Buda u Bakova n.J., Buda u Chocnějovic, Buřínsko, Býčina, Čihátka, Čížovka, Dalešice, Dlouhá Lhota, Dneboh, Dobrá Voda, Dobšín, Dolánky, Dolní Bousov, Dolní Bukovina, Dolní Rokyta, Domousnice, Doubrava, Drahotice, Drhleny, Hněvousice, Honsob, Horka, Horní Bousov, Horní Bukovina, Horní Rokyta, Hoškovice, Hradec, Hubálov, Husí Lhota, Chlumín, Chocnějovice, Jivina,	27773	Rozkládá se v severní část území, kdy jeho rozloha je cca 300 km ² , cca s 25.000 obyvateli. Služební obvod na západě sousedí s okresem Česká Lípa, na severu s okresem Semily a na východě s okresem Jičín. Od Mladé Boleslavi na Turnov vede přes územní rychlostní komunikace D 10. Dále obvodem prochází železniční trať ve směru Mladá Boleslav - Turnov, Mladá Boleslav - Česká Lípa a Bakov nad Jizerou - Kopidlno. Dále v Mn. Hradišti část Hoškovice nachází mezinárodní letiště. Na severovýchod od města Mnichovo Hradiště se rozkládá Chráněná krajinná oblast Český Ráj. V roce 2015 bylo šetřeno 390 trestných činů, kdy největší zastoupení má majetková trestná činnost, která tvoří polovinu všech spáchaných trestných činů – krádeže prosté a vloupání. Pro srovnání např. násilná trestná činnost představuje cca 6 % z celkového nápadu trestných činů

	Kamenice, Klokočka, Klášter Hradiště nad Jizerou, Kněžmost, Koprník, Koryta, Kozmice, Lhotice, Lítkovice, Loukov, Loukovec, Malá Bělá, Malobratřice, Maníkovice, Martinovice, Mohelnice nad Jizerou, Mukařov, Mužský, Násedlnice, Neveklovice, Nová Ves, Nová Ves u Bakova nad Jizerou, Obora, Obrubce, Obruby, Olšina, Ošřovice, Ouč, Petkovy, Podhora, Podhradí, Podolí, Přepere, Příhrazy, Ptýrov, Ptýrovec, Rabakov, Rečkov, Rohatsko, Rostkov, Řitonice, Sezemice, Skokovy, Skyšice, Solec, Soleček, Sovenice, Srbsko, Stražiště, Studénka, Střehom, Suhrovice, Sukorady, Svobodín, Sychrov, Trenčín, Úhelnice, Veselice, Veselá, Vicmanov, Vlčí Pole, Všebořsko, Zakopaná, Zájedzy, Zápudov, Zásadka, Zvířetice, Žabokliky, Žantov, Žďár, Žehrov		
--	---	--	--

Sestavení pořadí zatíženosti obvodních (místních) oddělení P ČR dle vybraných ukazatelů v okrese Okres: (pro každý okres bude zvláštní tabulka)

obvodní oddělení	(místní)	počet obyvatel	celková TČ			násilná + mravnostní		
			absolutní počet	index	pořadí	absolutní počet	index	pořadí
OOP Mladá Boleslav I		38121	994	260,7	2	67	17,6	2
OOP Mladá Boleslav II		19685	557	283,0	1	39	19,8	1
OOP Bělá pod Bezdězem		10759	157	145,9	3	15	13,9	3
OOP Benátky nad Jizerou		27012	288	106,6	6	13	4,8	5
OOP Dobruška		11978	145	121,1	5	5	4,2	6
OOP Mnichovo Hradiště		27773	390	144,4	4	28	10,1	4

obvodní oddělení	(místní)	počet obyvatel	krádeže prosté			krádeže vloupáním		
			absolutní počet	index	pořadí	absolutní počet	index	pořadí
OOP Mladá Boleslav I		38121	360	94,4	2	144	37,8	3
OOP Mladá Boleslav II		19685	188	95,5	1	77	39,1	2
OOP Bělá pod Bezdězem		10759	33	30,7	5	44	40,9	1
OOP Benátky nad Jizerou		27012	96	35,5	4	53	19,6	6
OOP Dobrovice		11978	35	29,2	6	34	28,4	4
OOP Mnichovo Hradiště		27773	118	42,5	3	62	22,3	5

Pořadí obvodních (místních) oddělení v zatíženosti dle indexu nápadu TČ v okrese:

celková kriminalita násilná + mravnostní krádeže vloupáním krádeže prosté

- | | | |
|----------------------|-------------------|-------------------|
| 1. MB II. | Bělá pod Bezdězem | MB II. |
| 2. MB I. | MB II. | MB I. |
| 3. Bělá pod Bezdězem | MB I. | Mnichovo Hradiště |
| 4. Mnichovo Hradiště | Dobrovice | Benátky nad Jiz. |
| 5. Benátky nad Jiz. | Mnichovo Hradiště | Bělá pod Bezdězem |
| 6. Dobrovice | Benátky nad Jiz. | Dobrovice |

Sestupně sestavené pořadí zatíženosti všech obvodních (místních) oddělení dle indexu nápadu celkové TČ za rok 2015 v kraji (VÚSC)

1. MB II.
2. MB I.
3. Bělá pod Bezdězem
4. Mnichovo Hradiště
5. Dobrovice
6. Benátky nad Jizerou

Nymburk

Obvodní (místní) oddělení / typ (I-IV)	obce v působnosti (název / počet obyvatel)	součet počtu obyvatel v obcích	komentář, poznámky, informace (stručný popis charakteru území a základní údaje o demografické struktuře obyvatelstva) ¹⁵ .
OOP Nymburk	Nymburk, Bobnice, Budiměřice, Doubrava, Drahelice, Dvory, Hořátev, Chvalovice, Jizbice, Kamenné Zboží, Kostomlátky, Kostomlaty nad Labem, Kovanice, Kovansko, Krchleby, Lány, Rašovice, Rozkoš, Šlotava, Veleliby, Všechlapy, Zavadilka	21652	Má rozlohu 180 km ² a žije v něm 21.033 obyvatel (5 1.1.2016). Samotný Nymburk je město na řece Labi, 45 km východně od Prahy, rozloha města je 20,54 km ² , k 1. 1. 2015 v něm žilo 14.907 obyvatel. V roce 2015 bylo na území OOP Nymburk spácháno celkem 366 trestných činů s podílem objasněnosti 53,83%. Nejvíce bylo evidováno majetkových skutků (171, z toho 57 krádeží vloupáním). Násilných skutků bylo evidováno 33. Trestná činnost je z více než 90% páchána přímo ve městě Nymburk. Trestná činnost ve služebním obvodě vykazuje od r. 2008 pravidelný meziroční pokles okolo 20% ročně. Skladba majetkové trestné činnosti není výrazně specifikována, je značně různorodá, převažují prosté krádeže (věcí při sobě v nákupních centrech a na nádraží ČD), dále vloupání do objektů a motorových vozidel, krádeže jízdních kol. Násilná trestná činnost, rovněž tak počet přestupků proti občanskému soužití, je značně ovlivněna poměrně velkým množstvím zahraničních dělníků (převážně z balkánských zemí), kteří pracují v nymburských průmyslových podnicích a žijí zde na ubytovnách.
OOP Křinec	Křinec, Bošín, Doubravany, Draho, Hasina, Havransko, Hrubý Jeseník, Chleby, Jíkev, Košík, Kouty, Ledčky, Loučeň, Malý Vestec, Mcely, Mečíř, Netřebice, Nové Zámky, Nový Dvůr, Oskořínek, Ostrov, Patřín, Podlužany, Podolí, Pojedy, Rožďalovice, Seletice, Sovenice, Sovolusky, Studce, Studečky, Tuchom, Úmyslovice, Vestec, Viničná Lhota, Zábřdovice, Zámostí, Žitovlice	8021	Ve služebním obvodě není konkrétní závadová lokalita, kde by docházelo k většímu množství páchaní trestné činnosti. Ani ve větších obcích, městech a městysu nedochází k sériovým případům trestné činnosti, jedná se spíše o nahodilé případy krádeží vloupáním, aj. Mezi častější případy patří přestupkové jednání a to konkrétně Občanské soužití, které je rozmělněno na většině teritoria OOP Křinec.
OOP Lysá nad Labem	Lysá nad Labem, Byšičky, Čihadla, Dvorce, Ostrá, Přerov nad Labem, Semice, Stará Lysá, Starý Vestec, Stratov, Šnepov	11354	Cizinci, národnostní menšiny Právě pro zemědělské účely zaměstnávají uvedené společnosti cizince („levnou pracovní sílu“) – Rumuny, Bulhary, Ukrajince, Poláky, Slováky. Sezónní dělníci jsou ubytováni na ubytovnách, které má každá organizace zřízené. (ubytovny: v Litoli, v Lysé n/L, Semicích, Přerově, Starém Vestci) V souvislosti s pobytem zahraničních dělníků

^{15/} Např. sezónnost, rekreační oblasti, koncentrace pracovních sil ze zahraničí apod.

			<p>na OOP Lysá n/L není zaznamenáván zvýšený nápad trestné činnosti ve služebním obvodu.</p> <p><u>Bezdomovci</u> V Lysé nad Labem se pohybují i osoby bez domova (cca 5 ve věkové hranici do 40 let), které páchají přestupky na úseku veřejného pořádku (budí veřejné pohoršení), což OOP Lysou na Labem zatěžuje především převozy na záchytné stanice, a dále pak se dopouštějí drobných krádeží, zejména v Penny marketech v Lysé nad Labem.</p> <p><u>Posouzení obvodu z hlediska okolních OOP</u> Lysá nad Labem má služební obvod na periferii okresu Nymburk a sousedí již s okresem mladoboleslavským a Praha venkov. Leží na hlavní železniční trati na Prahu. Vzhledem k tomu, že Lysá nad Labem je velmi snadno a rychle dostupná z Prahy, je páchání některých trestných činů přisuzováno „nájezdům“ pachatelů právě z okolních okresů, resp. Prahy. I drogová trestná činnost není v Lysé nad Labem výjimečná – nedaleké Milovice, kde byla v minulosti zjištěna nejedna varna, a hlavně opět zmiňovaná Praha, jsou velmi snadnými místy k obstarání návykových látek. Sociální a věkové rozčlenění obyvatelstva ve všech obcích spadajících do působnosti OOP Lysá nad Labem je ve všech ohledech průměrné (standardní).</p>
OOP Městec Králové	Městec Králové, Běrunice, Běruničky, Břístev, Černá Hora, Činěves, Dlouhopolsko, Dobšice, Dubečno, Dvořiště, Dymokury, Hradčany, Chotěšice, Choťovice, Chroustov, Kamilov, Kněžice, Kněžičky, Kolaje, Malá Strana, Nouzov, Nová Ves, Nový, Opočnice, Osek, Podmoky, Poušť, Slibovice, Sloveč, Stříhov, Svídnice, Velenice, Velké Výkleky, Vinice, Vlkov nad Lesy, Vrbice, Záhornice, Žehuň	9782	<p>Služební obvod Městec Králové je rozdělen na 6 menších obvodů, pod které je celkově zařazeno 40 obcí. Rozloha teritoria OOP Městec Králové činí 216 km² a počet všech obyvatel dosahuje hranice 10.000 osob. Služební obvod Městec Králové hraničí s OOP Poděbrady, Křinec, Kopidlno, Nový Bydžov, Chlumeck nad Cidlinou, Týnec nad Labem. Ve služebním obvodu je jako jediné město Městec Králové a ostatní obce jsou vesnicemi. Služební obvod protínají dvě hlavní silnice první třídy, a to sil. č. 11 směr Hradec Králové a sil. č. 32 směr Jičín. Obyvatelstvo je převážně tvořeno dělnickou vrstvou vykonávající dělnické profese, ale je zde i poměrně velké zastoupení soukromých podnikatelů, kteří vykonávají obvyklé pracovní činnosti. Nejvíce soukromých firem a společností je v Městci Králové. Na OOP Městec Králové došlo v r. 2015 k 116 trestným činům, kdy 63 TČ je z obecné kriminality, 5 TČ je násilné kriminality a 41 je majetkových trestných činů. Přestupků na úseku BESIP v r. 2015 bylo celkově 1637, 12 PŘ proti veřejnému pořádku, 86 PŘ proti občanskému soužití, 91 PŘ proti majetku, 7 PŘ na úseku ochrany před alkoholismem a jinými toxikomániami a 6 PŘ proti obecně závazným vyhláškám. K demografickému</p>

			rozdělení struktury obyvatelstva podle věku a pohlaví, uvádím, že se jedná spíše o osoby starší, než je celorepublikový průměr. Co se týče dosaženého vzdělání osob v rámci OOP Městec Králové, tak toto dosahuje, jako je celorepublikového průměru hodnot vzdělanosti. Majetkovou trestnou činnost nejčastěji páchají osoby s nestálým trvalým pobytem, sociálně a kulturně slabší, mužského pohlaví ve věku od cca. 20-ti do 55-ti roků. Trestná činnost na OOP Městec Králové je páchána v rámci celého OOP a není páchána pouze v některých obcích nebo v některém území
OOP Milovice	Milovice, Benátecká Vrutice, Čilec, Hronětice, Jiřice, Straky, Vápensko, Zbožíčko	10459	Velkým přínosem se pro město Milovice stal moderní kamerový systém s 8 kamerami umístěnými na nejfrekventovanějších místech, který vznikl v roce 2012. A dalšími 8 kamerami na dalších frekventovaných místech a výjezdech z města, který vznikl koncem roku 2014. Díky němu se daří objasňovat část trestných a přestupkových činů. Město Milovice je velmi mladé město, specifické přibývajících obyvateli, kteří ale nejsou hlášeni k trvalému pobytu. Neoficiálně zde žije kolem 13.000 obyvatel, kteří se stěhují do zrekonstruovaných a i nově postavených bytových domů. Někteří do vlastních bytů a někteří do nájemních, kdy zde je poměrně velká fluktuace a střídání nájemníků, což také stěžuje práci policie.
OOP Poděbrady	Poděbrady (včetně městských částí Polabec, Kluk, Přední Lhota, Žižkov, Velké Zboží), Křečkov , Pátek , Choťánky , Libice nad Cidlinou , Opolany , Opolánky , Kanín , Sány , Oškobrh, Odřepsy, Vlkov pod Oškobrhem , Srbece , Okřínek , Senice , Písková Lhota , Sokoleč , Oseček, Pňov-Předhradí , Klice	22987	Počet obyvatel s TP v policejním obvodu je cca 24.000. Město Poděbrady je významným lázeňským městem, zaměřeným převážně na léčbu kardiovaskulárních obtíží, v rámci lázeňské péče se v Poděbradech ročně léčí cca 9000 - 10000 pacientů.. Z hlediska možných bezpečnostních rizik jde o místo s menším nápadem trestné činnosti, z kriminogenních faktorů se ničím nevymyká obdobně velkým obvodům v kraji a ČR. Skladba trestné činnosti je různorodá, z celkového nápadu jde z větší části o majetkovou trestnou činnost. V obvodu nejsou žádné vyčleněné lokality, kde by se soustředili sociálně vyloučené či policejně zájmové osoby. Drogová problematika nijak nevybočuje nad okolními obvody.
OOP Sadská	Sadská, Bříství, Černíky, Hořany, Hradištko, Chrást, Kersko, Kostelní Lhota, Kounice, Milčice, Písty, Tatce, Třebestovice, Velenka, Vykář, Zvěřínec	12612	Policisté se cíleně zaměřují na předmětné lokality, kde provádí zvýšené kontroly osob a dohled. Uživatelé drog se zde dopouštějí i přestupků v dopravě a drobné majetkové trestné činnosti. Přes město Sadská vede silnice II. třídy č. 611 paralelně s dálnicí D11 na hlavní město Prahu vzdálené do 40 km. Celoročně je tedy přes Sadskou zvýšený provoz v dopravě a to zejména řidiči, kteří nemají na motorových vozidlech dálniční známku a jedou do hlavního města. Dále ke zvýšenému provozu přes město přispívá

			<p>samotné jezero v Sadské, kam se lidé jezdí v sezóně koupat a je zde i nedaleká rekreační oblast Kersko. Je to tedy hojně navštěvovaná oblast s vyšší koncentrací osob, což přináší, ale i svá bezpečnostní rizika. Dochází zde k opakovaným případům vloupání do rekreačních objektů, kůlen, motorových vozidel, krádeží věcí z pozemků a četným přestupkům v dopravě. Byly zde zjištěny a realizovány i případy z oblasti drogové problematiky. Se Sadskou sousedí malá obec Třebestovice, která má svá bezpečnostní ohniska hned dvě a to větší ubytovnu Domy Praha pro dělníky z různých firem na okr. Nymburk, zpravidla se jedná o cizince, kteří po práci rádi holdují alkoholu a dále sociálně vyloučenou lokalitu na okraji obce Vyčerov, kde bydlí několik rómských rodin se stejným režimem jako v Sadské. V této osadě bydlí i recidivisté, kteří střídají režim VTOS a krátký pobyt na svobodě. Opakovaně se dopouští majetkové trestné činnosti a narušují zde občanské soužití a veřejný pořádek. Statistický výstup trestné činnosti v rámci teritoria OOP Sadská za rok 2015 uvádí, že bylo na území spácháno celkem 169 TČ, z toho objasněno 76 TČ, což je cca 45% objasněných případů.</p>
--	--	--	---

Sestavení pořadí zatíženosti obvodních (místních) oddělení P ČR dle vybraných ukazatelů v okrese Okres: (pro každý okres bude zvláštní tabulka)

obvodní oddělení	(místní)	počet obyvatel	celková TČ			násilná + mravnostní		
			absolutní počet	index	pořadí	absolutní počet	index	pořadí
OOP Nymburk		21652	377	174,1	3	37	17,1	1
OOP Křinec		8021	93	115,9	7	1	1,2	7
OOP Lysá nad Labem		11354	215	189,4	2	16	14,1	3
OOP Městec Králové		9782	116	118,6	6	5	5,1	6
OOP Milovice		10459	236	225,6	1	15	14,3	2
OOP Poděbrady		22987	378	164,4	4	31	13,5	4
OOP Sadská		12612	173	137,2	5	10	7,9	5

obvodní oddělení	(místní)	počet obyvatel	krádeže prosté			krádeže vloupáním		
			absolutní počet	index	pořadí	absolutní počet	index	pořadí
OOP Nymburk		21652	92	42,5	4	57	26,3	4

OOP Křinec	8021	25	31,2	6	19	23,7	5
OOP Lysá nad Labem	11354	49	43,2	3	43	37,9	1
OOP Městec Králové	9782	17	17,4	7	19	19,4	7
OOP Milovice	10459	89	85,1	1	22	21,0	6
OOP Poděbrady	22987	118	51,3	2	61	26,5	3
OOP Sadská	12612	41	32,5	5	42	33,3	2

Pořadí obvodních (místních) oddělení v zatíženosti dle indexu nápadu TČ v okrese:

celková kriminalita násilná + mravnostní krádeže vloupáním krádeže prosté

- | | | |
|-------------------|----------------|----------------|
| 1. Nymburk | Lysá nad Labem | Milovice |
| 2. Milovice | Sadská | Poděbrady |
| 3. Lysá nad Labem | Poděbrady | Lysá nad Labem |
| 4. Poděbrady | Nymburk | Nymburk |
| 5. Sadská | Křinec | Sadská |
| 6. Městec Králové | Milovice | Křinec |
| 7. Křinec | Městec Králové | Městec Králové |

Sestupně sestavené pořadí zatíženosti všech obvodních (místních) oddělení dle indexu nápadu celkové TČ za rok 2015 v kraji (VÚSC)

1. Milovice
2. Lysá nad Labem
3. Nymburk
4. Poděbrady
5. Sadská
6. Městec Králové
7. Křinec

Praha venkov – JIH

Obvodní (místní) oddělení / typ (I-IV)	obce v působnosti (název / počet obyvatel)	součet počtu obyvatel v obcích	komentář, poznámky, informace (stručný popis charakteru území a základní údaje o demografické struktuře obyvatelstva) ¹⁶ .
OOP Jílové u Prahy	Jílové u Prahy, Bohuliby, Borek, Březová, Dolní Jirčany, Dolní Břežany, Hostěradice, Chotouň, Jarov, Kabáty, Kamenná Vrata, Kamenný Újezdec, Károv, Lhota, Libeň, Libeň, Luka pod Medníkem, Ohrobec, Okrouhlo, Oleško, Petrov, Pohoří, Psáry, Radlík, Skalsko, Skochovice, Studené, Štědřík, Vrané nad Vltavou, Zahořany, Zvole, Žampach.	23987	Na OOP Jílové u Prahy je měsíčně evidováno cca 40 trestných činů, meziročně ve srovnání se stejným obdobím loňského roku došlo k poklesu nápadu trestné činnosti o více než 100 trestných činů. Nejčastěji zde dochází ke krádežím vloupáním do rekreačních objektů, kůlen či zahradních domků, do rodinných domů a motorových vozidel. K vloupáním do rekreačních objektů dochází v rámci celého služebního obvodu. K vloupání do rodinných domů či motorových vozidel dochází spíše ve větších obcích. Menší měrou jsou zastoupeny další majetkové delikty jako krádeže prosté a poškození cizí věci. Násilná kriminalita je v jednotkách případů.
OOP Jesenice	Hodkovice, Horní Jirčany, Jesenice, Kocanda, Osnice, Šátalka, Vestec, Zdiměřice, Zlatníky.	11269	V rámci teritoria obvodního oddělení Jesenice převažuje trestná činnost majetkového charakteru a to zejména krádeže vloupáním, vloupání do vozidel, objektů rodinných domů a v nemalé míře vloupání do firemních objektů. U násilné trestné činnosti je zaznamenán pokles oproti minulým rokům. Dále je zde rozšířeno požívání alkoholických nápojů řidiči motorových vozidel. Významným kriminogenním faktorem je snadná dostupnost našeho obvodu z Prahy, neboť s tímto pražským obvodem přímo naše součást sousedí. Velmi účinnou prevencí kriminality je kamerový systém zřízený obcí Vestec. V současné době provozuje kamerový systém OP Vestec. V minulém roce došlo k rozšíření kamerového systému o několik kamer a rovněž došlo ke zkvalitnění rozlišení kamer. Ve městě Jesenice je rovněž jednáno o vybudování kamerového systému.
OOP Říčany	Říčany, Babice, Božkov, Březí, Doubek, Hrusice, Kaliště, Klokočná, Krabošice, Křenice, Kuří, Lensedly, Louňovice, Menčice, Mnichovice, Mukařov, Myšlín, Ondřejov, Otice, Pacov, Poddubí, Radošovice, Srbín, Svojšovice, Strančice, Strašín, Struhařov, Světice, Svojetice, Tehov, Tehovec, Třemblat, Voděrádky, Vojkov, Všechromy, Všestary, Zvánovice, Žernovka	33412	OOP Říčany mají největší obvod, co se týká samotné rozlohy tak počtu obyvatelstva na ÚO P-V JIH. Největší problém je dlouhodobě majetková trestná činnost a to zejména vloupání do motorových vozidel, krádeže vozidel a rekreačních objektů. Služební obvod OOP Říčany je situován svojí polohou v těsné blízkosti hl. m. Prahy, kdy služební obvod protínají důležité spojnice Praha-Kutná Hora dále silnice II101 a II107, kdy toto spojení využívají pachatelé trestných činů. Toto se projevuje zejména v problematice vloupání do motorových vozidel. Říčany i ostatní obce mají ve svém katastru mnoho rekreačních objektů, kdy tyto obce jsou svojí dostupností velmi žádanými lokalitami zejména pro víkendové rekreanty z Prahy. Velké chatové osady jsou v obcích Mnichovice, Mukařov,

^{16/} Např. sezónnost, rekreační oblasti, koncentrace pracovních sil ze zahraničí apod.

			<p>Louňovice, Ondřej, Kaliště Poddubí a v samotných Říčanech také. Zde poté často dochází k vloupáním do těchto objektů. Velký problém je stále rostoucí provoz a hustší doprava. Problém je zejména kamionová doprava, kdy přes město Říčany proudí kamiony směrem k dálnici D11 a rovněž na Kutnou Horu. Říčany i okolní obce se stále rozrůstají, zejména výstavba rodinných domů stále neustupuje a do služebního obvodu OOP Říčany se stěhuje stále více osob. Stavebních ruch potom zapříčiňuje zvýšený výskyt tzv. sezonních dělníků, cizinců zejména Ukrajinců, Bulharů, Rumunů, kteří obývají velký počet ubytoven ve městě i v okolních obcích. OOP Říčany se rovněž potýkají se trestnými činy vandalství, sprejství a rovněž evidujeme hodně potyček, výtržnictví a narušení veřejného pořádku. Což podporuje i to, že v Říčanech fungují tři diskotéky a velké množství nočních podniků, heren a restaurací. Region je hodně využíván k rekreaci, kdy toto přináší množství krádeží prostých, jako krádeže jízdních kol, kapesní krádeže apod. Složení obyvatelstva je různorodé, kdy mezi starousedlíky se stěhují noví lidé, zejména z Prahy a ve služebním obvodu se nachází rovněž hodně cizinců, zejména z východních zemí. Velmi často jsou pak řešeny konflikty na úseku občanského soužití, sousedské neshody, spory o dědictví a problémy při rozvodech. Městská policie je zřízena pouze ve městě Říčany, ostatní obce MP nemají.</p>
OOP Hradištko pod Medníkem	Hradištko pod Medníkem, Bojanovice, Bratřínov, Buš, Davle, Hvozdnice, Masečín, Měchenice, Pikovice, Sázava, Slapy, Sloup, Štěchovice, Třebenice	8798	<p>Na teritoriu OOP Hradištko je největší podíl majetkové trestné činnosti vloupání do RCH a RD, kdy toto je dáno dislokací objektu sloužících k rekreaci a postupným rozrůstáním bytové zástavby – většinou se jedná o okraje větších aglomerací a místa s nižším pohybem osob. Tuto TČ páchají převážně osoby, které nemají trvalé bydliště v teritoriu OOP. Další problém OOP je nárůst sezonních obyvatel – letní měsíce, kdy dochází k nárůstu počtu přestupků jak v oblasti BESIPU tak veřejného pořádku. OOP Hradištko úzce spolupracuje s PO Slapy, a to v zimních měsících na úseku BESIPu a veřejného pořádku a v letních měsících při dohledu nad vodními cestami zejména VO Slapy a vodní cestě Vltava, kde došlo k nárůstu provozu se změnou zákona o lodní plavbě.</p>
OOP Čestlice se sídlem v Nupakách	Čestlice, Dobřejovice, Nupaky, Průhonice, Rozkoš	6178	<p>Služební obvod Obvodního oddělení Čestlice se rozkládá na ploše cca 19 km². V obci Čestlice v obchodní zóně se nachází kolem 4000 parkovacích míst u velkých obchodních domů a obchodních center, z toho vyplývá vysoký nápad vloupání do osobních automobilů a odcizených věcí v nich uložených a poškozování osobních vozidel,</p>

			<p>kdy pachatelé sem přijíždějí z okolních měst a obcí a z hl. m. Prahy. Činnost pachatelů se nesoustřeďuje pouze na jedno parkoviště, ale nepravidelně se rozkládá na všechna parkoviště. Před náš služební obvod vede dálnice D1, která slouží pachatelům k rychlému opuštění obchodní zóny. Dalším častým činem pachatelů jsou krádeže osobních vozidel, především v obci Nupaky a Průhonice. S rozsáhlou obchodní zónou souvisí také větší počet drobných krádeží přímo v jednotlivých prodejnách obchodních domů. Menší měrou se na trestné činnosti v našem obvodu podílí vloupání do rodinných domů a podnikatelských objektů a pouliční kriminalita jako výtržnictví, ublížení na zdraví apod. V rámci zajištění veřejného pořádku spolupracujeme s Obecní policií v obci Průhonice, která má na starost obec Průhonice a část Průhonice – Rozkoš, a s obecní policií Vestec, která má smlouvu s obcí Dobřejovice.</p>
OOP Kamenice	<p>Kamenice, Babice, Barochov, Brtnice, Čenětice, Dařbož, Doly, Doubravice, Dubiny, Dolní Lomnice, Habří, Herink, Hlubočinka, Horní Lomnice, Hrušov, Chlum, Chomutovice, Chvátalka, Kašovice, Kostelec u Křížků, Klenové, Krámské, Křivá Ves, Křiváček, Křížový Újezdec, Kuklík, Kunice, Ládeves, Ládví, Lojovice, Malešín, Mirošovice, Modletice, Mokřany, Nebřenice, Nechánice, Nová Hospoda, Olešky, Olešovice, Pětihosty, Petříkov, Poddubí, Popovičky, Předboř, Radějovice, Radimovice, Řehenice, Řepčice, Senohraby, Sklenka, Skuheř, Struhařov, Sulice, Šacung, Štířín, Těptín, Valnovka, Vavřetice, Velké Popovice, Vidovice, Všedobrovice, Všešimy, Želivec</p>	16785	<p>Obvodní oddělení Policie České republiky Kamenice spravuje území o rozloze 123 km². V obydlených částech, zejména satelitech, dochází k vloupání do rodinných domů a autokriminalitě. V rekreačních oblastech zase dochází k vloupání do rekreačních chat. Teritoriem prochází železniční koridor Praha – České Budějovice, což přitahuje hlavně sprejery, kteří pomalovávají nádraží i jejich blízké okolí. Teritoriem OOP prochází také dálnice D1, kde u Kunic a Modletic jsou velké průmyslové zóny, kde mají sídla a sklady velké nadnárodní společnosti, které také přitahují další nepoctivé občany. Zde se jedná zejména o majetkovou trestnou činnost, jako jsou podvody, zpronevěra a krádeže. Na teritoriu OOP Kamenice bylo v roce 2015 zjištěno celkem 430 trestných činů (rok 2014 - 548), z nichž bylo objasněno 220 (237), což činí 51,16% (43,25%). V oblastní násilné trestné činnosti bylo zjištěno 13 případů, přičemž se všechny podařilo objasnit, jednalo se zejména o ublížení na zdraví, nebyl zde nebyl zjištěn žádný velmi závažný případ. Největší podíl na trestné činnosti je majetková kriminalita, kde bylo zjištěno celkem 247 případů, z nichž více jako čtvrtina byla objasněna. Značný podíl všech zjištěných případů, připadá na pouliční kriminalitu, zejména autokriminalitu a dále poškození cizí věci, zejména sprejerství. Další významný podíl má vloupání do rekreačních chat a novostaveb rodinných domů. Nezanedbatelný podíl má též problematika různorodé majetkové trestné činnosti v průmyslových zónách u dálnice D1.</p>

Sestavení pořadí zatíženosti obvodních (místních) oddělení P ČR dle vybraných ukazatelů v okrese Okres: (pro každý okres bude zvláštní tabulka)

obvodní oddělení (místní)	počet obyvatel	celková TČ			násilná + mravnostní		
		absolutní počet	index	pořadí	absolutní počet	index	pořadí
OOP Jílové u Prahy	23987	539	224,7	6	28	11,7	4
OOP Jesenice	11269	399	354,1	2	22	19,5	2
OOP Říčany	33412	1070	320,2	3	49	14,7	3
OOP Hradištko pod Medníkem	8798	226	256,9	5	22	25,0	1
OOP Čestlice se sídlem v Nupakách	6178	419	678,2	1	6	9,7	6
OOP Kamenice	16785	436	259,8	4	18	10,7	5

obvodní oddělení (místní)	počet obyvatel	krádeže prosté			krádeže vloupáním		
		absolutní počet	index	pořadí	absolutní počet	index	pořadí
OOP Jílové u Prahy	23987	155	64,6	5	158	65,9	3
OOP Jesenice	11269	130	115,4	2	70	62,1	5
OOP Říčany	33412	338	101,2	3	280	83,8	1
OOP Hradištko pod Medníkem	8798	45	51,1	6	65	73,9	2
OOP Čestlice se sídlem v Nupakách	6178	208	336,7	1	36	58,3	6
OOP Kamenice	16785	125	74,5	4	109	64,9	4

Pořadí obvodních (místních) oddělení v zatíženosti dle indexu nápadu TČ v okrese:

celková kriminalita násilná + mravnostní **krádeže vloupáním** **krádeže prosté**

- | | | |
|---------------------------|--------------------|--------------------|
| 1. Hradištko pod Medníkem | Říčany | Čestlice |
| 2. Jesenice | Hradištko pod Med. | Jesenice |
| 3. Říčany | Jílové u Prahy | Říčany |
| 4. Jílové u Prahy | Kamenice | Kamenice |
| 5. Kamenice | Jesenice | Jílové u Prahy |
| 6. Čestlice | Čestlice | Hradištko pod Med. |

Sestupně sestavené pořadí zatíženosti všech obvodních (místních) oddělení dle indexu nápadu celkové TČ za rok 2015 v kraji (VÚSC)

1. Čestlice
2. Jesenice
3. Říčany
4. Kamenice
5. Hradištko pod Medníkem
6. Jílové u Prahy

Praha venkov – VÝCHOD

Obvodní (místní) oddělení / typ (I-IV)	obce v působnosti (název / počet obyvatel)	součet počtu obyvatel v obcích	komentář, poznámky, informace (stručný popis charakteru území a základní údaje o demografické struktuře obyvatelstva) ¹⁷ .
OOP Brandýs nad Labem	Brandýs nad Labem – Stará Boleslav, Brázdím, Cvrčovice, Dehtáry, Dřevčice, Jenštejn, Káraný, Mírovce, Mratín, Nový Vestec, Podolanka, Polerady, Popovice, Přezletice, Radonice, Sluhy, Veleň, Zápy	25997	Celková rozloha území spadající pod OOP Brandýs nad Labem je 95 km ² s počtem 27 500 obyvatel. Na tomto území je celkem 16 obcí, z nichž je nejproblémovější obcí Brandýs nad Labem. Nejvýznamnější chatové oblasti jsou v obci Káraný cca 550 chat, dále v obci Nový Vestec cca 150 chat (osada Pod železničním mostem, Grádo, Arádo, U tří Dubů, Komáří Vrch, Pod Hájovnou, Višňovka). V lokalitě hodně cizinců a ubytoven - pracovní síly přes agentury pro velké firmy jako Continental, Bosal, Ciur, Avia Hamilton, ubytovny - převážně v Brandýse n. L. Trestná činnost za poslední tři roky na území OOP Brandýs nad Labem klesla. V roce 2013 to bylo 856 trestných činů v roce 2014 celkem 778 trestných činů a v roce 2015 pouze 575 trestných činů. Nejčastějšími trestnými činy jsou krádeže a porušování domovní svobody. V této lokalitě není aktuálně řešen žádný zásadní problém
OOP Čelákovice	Čelákovice, Císařská Kuchyně, Kozovazy, Lázně Toušeň, Mochov, Mstětice, Nehvizdy, Nehvizdky, Sedlčanky, Svěmyslice, Vyšehořovice, Zeleneč	18036	Celková rozloha území spadající pod OOP Čelákovice je 62 km ² s počtem 20 000 obyvatel. Na tomto území je celkem 7 obcí, z nichž je nejproblémovější obcí Čelákovice s 12 000 obyvateli. Zejména v obcích Nehvizdy a Zeleneč se rozrůstá zástavba rodinných domů, kde dochází ke krádežím na stavbách a po dokončení ke krádežím vloupáním do motorových vozidel. Zejména u supermarketu Lidl v Nehvizdách a u dalších nákupních středisek v Čelákovicích dochází v zimním období, tedy od soumraku, k vloupání do motorových vozidel. V chatových oblastech je v posledních letech klid. Trestná činnost za poslední tři roky na území OOP Čelákovice klesla. V roce 2013 je evidován o celkem 500 trestných činů a v roce 2014 celkem 420 a v roce 2015 již pouze 350 trestných činů. Nejčastější jsou krádeže věcí v objektech, nebo z vozidel a neplnění vyživovací povinnosti. V oblasti není řešen žádný konkrétní problém, spíše u některých osob drogově závislých neustále se opakující trestná činnost.
OOP Odolena Voda	Odolena Voda, Bášť, Bořanovice-Pakoměřice, Čakovičky, Hovorčovice, Husinec-Rež, Klecany, Klíčany, Kojetice, Líbeznice, Máslovice, Měšice, Nová Ves, Panenské Břežany,	28147	Celková rozloha území spadající pod OOP Odolena Voda je 110 km ² s počtem 27 552 obyvatel. Na tomto území je celkem 24 obcí, z nichž je nejproblémovější lokalita Odolena Voda, Klecany, Zdiby. Na území spadající pod OOP je velké množství chatových oblastí, které čítají přibližně 4 000 chat + zahrádkářské kolonie. Ve všech obcích velmi

^{17/} Např. sezónnost, rekreační oblasti, koncentrace pracovních sil ze zahraničí apod.

	Předboj, Sedlec, Veliká Ves, Větrušice, Vodochody, Zdiby, Zlonín		blízko sousedících s hl. městem neustále dochází k rozšiřování zástavby a tedy i nárůstu obyvatel. Problémy jsou řešeny i na soukromých ubytovnách v Klecanech, Klíčanech, a v Bášti. Trestná činnost za poslední tři roky klesla. V roce 2013 to bylo celkem 760 trestných činů v roce 2014 celkem 536 trestných činů a v roce 2015 již pouze 456 trestných činů. Nejčastěji řešenými trestnými činy jsou krádeže vozidel a vloupání do vozidel. Lokalita nemá žádný zásadní problém.
OOP Úvaly	Úvaly, Dobročovice, Horoušany, Horoušánky, Jirny, Květnice, Nové Jirny, Sibřina, Sluštice, Stupice, Šestajovice, Škvorec, Třebohostice, Zlatá	13856	Celková rozloha území spadající pod OOP Úvaly je 52 km2 s počtem 13 623 obyvateli. Na tomto území je celkem 13 obcí, z nichž je nejproblémovější obcí Úvaly. Úvaly - Stále se rozšiřující se zástavba a rozrůstání města směrem na jih, neustálý každoroční velký nárůst obyvatel, kumulace občanů v centru města (hotel, restaurace škola). Nádraží Českých drah a.s. hlavní a největší trať, parkování aut přepravovaných osob i z dalších obcí v okolí. Sluštice, Sibřina, Třebohostice, Škvorec - zde hlavní chatové oblasti Trestná činnost za poslední tři roky na území OOP Úvaly značně klesla. Od roku 2014 kdy je evidováno celkem 412 trestných činů, klesl nápad v roce 2016 na pouhých 114 trestných činů. Nejčastější trestné činy páchané v posledních třech letech jsou – krádeže a porušování domovní svobody. Z pohledu trestněprávního jsou zde řešeny pouze běžné problémy. Stále řešen problém absencí kamerového systému ve městě a v dalších obcích a neustálý nárůst dopravy.

Sestavení pořadí zatíženosti obvodních (místních) oddělení P ČR dle vybraných ukazatelů v okrese Okres: (pro každý okres bude zvláštní tabulka)

obvodní oddělení (místní)	počet obyvatel	celková TČ			násilná + mravnostní		
		absolutní počet	index	pořadí	absolutní počet	index	pořadí
OOP Brandýs nad Labem	25997	579	222,7	2	29	11,2	2
OOP Čelákovice	18036	351	194,6	3	30	16,6	1
OOP Odolena Voda	28147	463	164,5	4	30	10,7	3
OOP Úvaly	13856	320	230,9	1	11	7,9	4

obvodní oddělení (místní)	počet obyvatel	krádeže prosté			krádeže vloupáním		
		absolutní počet	index	pořadí	absolutní počet	index	pořadí

OOP Brandýs nad Labem	25997	177	68,1	2	79	30,4	1
OOP Čelákovice	18036	118	65,4	3	47	26,1	4
OOP Odolena Voda	28147	143	50,8	4	82	29,1	2
OOP Úvaly	13856	104	75,1	1	40	28,9	3

Pořadí obvodních (místních) oddělení v zatíženosti dle indexu nápadu TČ v okrese:

celková kriminalita násilná + mravnostní krádeže vloupáním krádeže prosté

- | | | |
|----------------------|----------------|----------------|
| 1. Čelákovice | Brandýs nad L. | Úvaly |
| 2. Brandýs nad Labem | Odolena Voda | Brandýs nad L. |
| 3. Odolena Voda | Úvaly | Čelákovice |
| 4. Úvaly | Čelákovice | Odolena Voda |

Sestupně sestavené pořadí zatíženosti všech obvodních (místních) oddělení dle indexu nápadu celkové TČ za rok 2015 v kraji (VÚSC)

1. Úvaly
2. Brandýs nad L.
3. Čelákovice
4. Odolena Voda

Praha venkov – ZÁPAD

Obvodní (místní) oddělení / typ (I-IV)	obce v působnosti (název / počet obyvatel)	součet počtu obyvatel v obcích	komentář, poznámky, informace (stručný popis charakteru území a základní údaje o demografické struktuře obyvatelstva) ¹⁸ .
OOP Libčice nad Vltavou	Libčice nad Vltavou, Číčovice, Debrno, Dolany, Hole, Holubice-Kozinec, Horoměřice, Lichoceves, Noutonice, Okoř, Statenice, Roztoky, Svrkyně, Tursko, Úholičky, Únětice, Velké Přílepy	26498	<p>Teritorium Obvodního oddělení Libčice nad Vltavou se rozprostírá <u>západně</u> od hlavního města Prahy, kde podél celého úseku <u>na východní</u> straně protéká řeka Vltava. <u>Na severní</u> m okraji sousedí s městem Kralupy nad Vltavou /okres Mělník/ a <u>na západní</u> straně sousedí s obcemi, patřícími do okresu Kladno. <u>Jižní část</u> teritoria obepíná OOP Hostivice. Celková rozloha území je 81 km². K trvalému pobytu je přihlášeno celkem 26.480 obyvatel (z tohoto počtu je 2.452 cizinců různé národnosti – převažují Rusové, Ukrajinci, Vietnamci). Dále pak zde žije dalších <u>několik set obyvatel</u> /nelze nijak statisticky doložit/, kteří zde nemají trvalý pobyt (bydlí v Praze), avšak se zde zdržují – žijí zde díky lepšímu životnímu prostředí a dostupnému dopravnímu spojení s hlavním městem, kde pracují. Mezi největší města patří Roztoky (7.669 obyvatel), na druhém místě jsou Horoměřice (3.317 obyvatel) a na třetím místě jsou Libčice nad Vltavou (3.313 obyvatel)</p> <p>Mezi nejproblémovější města z hlediska nápadu TČ jsou Roztoky, Horoměřice a Velké Přílepy (dle ukazatelů z roku 2015). Pokud se týká <u>charakteristiky nápadu jednotlivé trestné činnosti</u>, tak lze říci, že na prvním místě jsou krádeže prosté (odložených věcí apod.), na druhém místě jsou krádeže vloupáním do nemovitostí, na třetím místě krádeže věci z aut, na čtvrtém místě se jedná o podvody a zpronevěry, na pátém místě jde o různá ublížení na zdraví a výtržnictví, na šestém místě krádeže aut a na sedmém místě alkohol v dopravě.</p>
OOP Mníšek pod Brdy	Mníšek pod Brdy, Bojov, Černolice, Čísovice, Chouzavá, Jíloviště, Líšnice, Klínec, Kytín, Malá Lečice, Rymaně, Řitka, Seněšince, Stříbrná Lhota, Trnová, Zahořany	9128	<p>Rozloha teritoria služebního obvodu je 98 km² s 13 obcemi, vše s počtem trvale přihlášených 10845 obyvateli.</p> <p>Prioritou zdejšího oddělení je snížení nápadu trestné činnosti ve služebním obvodu a zvýšení objasněnosti. Nápad trestné činnosti se od roku 2011, kdy bylo spácháno 488 trestných činů, snížil na 229 trestných činů spáchaných v roce 2015. Objasněnost trestných činů stoupla z 30,08 procent roku 2011 na 47,16 procent v roce 2016. Nevíce trestných činů je páčáno v Mníšku pod Brdy, neboť se jedná o město s největším počtem obyvatel ve služebním obvodu OOP Mníšek pod Brdy. Ve sl. obvodu je páčána různorodá trestná činnost.</p>
OOP Řevnice	Řevnice, Černošice,	20174	Územní obvod PČR Řevnice zahrnuje 13

^{18/} Např. sezónnost, rekreační oblasti, koncentrace pracovních sil ze zahraničí apod.

	Dobřichovice, Kala, Karlík, Kosoř, Kuchařík, Lety, Roblín, Solopisky, Třebotov, Vonoklasy, Všenory		obcí, z nichž 5 obcí se nachází v údolí při obou březích řeky Berounky. Další 8 obcí je situováno severně mimo přímý dosah povodí. Tyto obce se nacházejí na vzdálenějších místech obvodu o vyšší nadmořské výšce. Dopravní dostupnost údolních obcí je možná jak po komunikacích (vlastní a autobusová doprava), tak po železnici. Územní obvod zahrnuje celkem 5 železničních zastávek. Ostatní vzdálené obce jsou dopravně dostupné pouze po komunikacích. Územní obvod čítá celkově kolem 20 tis. obyvatel, z nichž převážná většina je tvořena občany české národnosti. Z pohledu národních, rasových, etnických ad.skupin nejsou evidovány žádné informace či poznatky, které by nasvědčovaly možnému narušování občanského soužití s diskriminačním podtextem. Páchání této trestné činnosti usnadňuje pachatelům zejm. dopravní dostupnost a blízkost hlavnímu městu Praha, konk. obec Černošice hraničí s MČ Praha 5-Radotín.
OOP Hostivice	Hostivice, Břve, Červený Újezd, Dobrovíz, Dobříč, Drahelčice, Choteč, Chrástřany, Chýně, Chýnice, Jeneč, Jinočany, Kněževes, Litovice, Nučice, Ořech, Ptice, Rudná, Středokluky, Tachlovice, Tuchoměřice, Úhonice, Zbuzany	28789	Hostivice je město při západní hranici Prahy, patřící do Středočeského kraje a okresu Praha-západ. Hostivice leží na silnici spojující Prahu a Karlovy Vary, její střed je vzdálen asi 4 km od hranic Prahy. Má 7,8 tisíce obyvatel a rychle roste tempem kolem 300 obyvatel ročně. Hostivice se nachází v mírně zvlněné krajině, ohraničené z východu návrším Bílá hora. Nadmořská výška náměstí je 341 m n. m. Charakter trestné činnosti je rozmanitý, ale zcela jednoznačně převládá trestná činnost majetkového charakteru všeho druhu. Z majetkové trestné činnosti to pak jsou krádeže v objektech a krádeže věcí z motorových vozidel a krádeže vozidel samotných, včetně jízdních kol. Uvedená trestná činnost je páchána napříč celým služebním obvodem, zejména však v obvodu obcí Rudná, Hostivice, Zbuzany, Ořech.

Sestavení pořadí zatíženosti obvodních (místních) oddělení P ČR dle vybraných ukazatelů v okrese Okres: (pro každý okres bude zvláštní tabulka)

obvodní oddělení (místní)	počet obyvatel	celková TČ			násilná + mravnostní		
		absolutní počet	index	pořadí	absolutní počet	index	pořadí
OOP Libčice nad Vltavou	26498	388	146,4	4	27	10,2	3

OOP Mníšek pod Brdy	9128	228	249,8	1	18	19,7	1
OOP Řevnice	20174	433	214,6	3	24	11,9	2
OOP Hostivice	28789	638	221,6	2	25	8,7	4

obvodní oddělení (místní)	počet obyvatel	krádeže prosté			krádeže vloupáním		
		absolutní počet	index	pořadí	absolutní počet	index	pořadí
OOP Libčice nad Vltavou	26498	112	42,3	4	81	30,6	4
OOP Mníšek pod Brdy	9128	57	62,4	3	59	64,6	1
OOP Řevnice	20174	145	71,9	2	126	62,5	2
OOP Hostivice	28789	250	86,8	1	94	32,7	3

Pořadí obvodních (místních) oddělení v zatíženosti dle indexu nápadu TČ v okrese:

celková kriminalita násilná + mravnostní krádeže vloupáním krádeže prosté

- | | | |
|--------------------|-----------------|-----------------|
| 1. Mníšek pod Brdy | Mníšek pod Brdy | Hostivice |
| 2. Řevnice | Řevnice | Řevnice |
| 3. Libčice nad Vl. | Hostivice | Mníšek pod Brdy |
| 4. Hostivice | Libčice nad Vl. | Libčice nad Vl. |

Sestupně sestavené pořadí zatíženosti všech obvodních (místních) oddělení dle indexu nápadu celkové TČ za rok 2015 v kraji (VÚSC)

1. Mníšek pod Brdy
2. Hostivice
3. Řevnice
4. Libčice nad Vl.

Příbram

Obvodní (místní) oddělení / typ (I-IV)	obce v působnosti (název / počet obyvatel)	součet počtu obyvatel v obcích	komentář, poznámky, informace (stručný popis charakteru území a základní údaje o demografické struktuře obyvatelstva) ¹⁹ .
OOP Příbram	Příbram, Brod, Bytíz, Jerusalemský, Jesenice, Kozičín, Lazec, Orlov, Zavržice, Žežice	33785	OOP Příbram představuje zejména území města Příbrami, kde v současnosti žije cca 32 tisíc obyvatel. V roce 2016 eviduje v průměru necelou stovku trestných činů měsíčně, kdy oproti minulosti jde o pokles téměř padesátiprocentní. Tento trend se daří udržet již třetím rokem. Více než polovinu z evidovaných trestných činů tvoří skupina majetkové trestné činnosti. Zájem pachatelů majetkových trestných činů se průběžně mění, kdy jejich pachatelé jsou zejména z řad recidivistů. Rovněž neexistuje jedna lokalita v teritoriu OOP Příbram, kde by docházelo k páchání trestné činnosti, tato je zaznamenávána na území celého města. K takzvaně sociálně vyčleněným lokalitám patří zejména ubytovny, kde žijí sociálně slabší spoluobčané různých etnických skupin. Dvě největší, s počtem cca 700 ubytovaných osob se nacházejí v lokalitě Pod Čertovým pahorkem. Zde dochází povětšinou k drobným rozepřím a přestupkovým jednáním, kdy jejich výskyt rozhodně nelze označit za enormní. Násilných trestných činů je na území OOP Příbram zaznamenáno minimum.
OOP Příbram venkov	Běřín, Bohutín, Bratkovice, Brdy, Buda, Cihelna, Čenkov, Dlouhá Lhota, Dominikální Paseky, Drahlín, Drásov, Dubenec, Dubno, Háje, Havírna, Hluboš, Holanka, Chaloupky, Jince, Kardavec, Kotenčice, Křešín, Lhota u Příbramě, Liha, Narysov, Občov, Obecnice, Ohrazenice, Oseč, Ostrov, Ouběnice, Podlesí, Rejkovice, Sádek, Skalka, Suchodol, Tisová, Trhové Dušníky, Višňová, Výfuk, Vysoká Pec, Vysoká u Příbramě	14783	OOP Příbram venkov má na starost zhruba třicet obcí, městys Jince a nově vytvořená Chráněná krajinná oblast Brdy, služební obvod o rozloze cca 335 kilometrů čtverečních, kde žije přes patnáct tisíc obyvatel. V rámci teritoria OOP Příbram venkov převažuje zejména drobná majetková kriminalita. Krádeže prosté, krádeže vloupáním do rodinných domů, obydlí určených k rekreaci nebo víkendovým návštěvám. Krádeže vloupáním do osobních vozidel a krádeže vozidel. Obvodním oddělením je řešen již několikrátý případ krádeže elektrického solárního panelu sloužícího k napájení radaru umístěného na okrajích obcí pro měření momentální rychlosti vozidel. Dále se jedná o krádeže lesní techniky nebo krádeže vloupáním do lesní techniky, kdy tato technika je parkována v odlehlých částech lesních prostorů, především CHKO Brdy. Významným faktorem je snadná dostupnost služebního obvodu napojeného na dálnici D4 /Příbram – Praha/ a dále rozsáhlá síť účelových komunikací v CHKO Brdy, které vedou na okr. Beroun a na území Plzeňského kraje. Činnost pachatelů se nesoustřeďuje do jednoho místa, naopak zcela nepravidelně

^{19/} Např. sezónnost, rekreační oblasti, koncentrace pracovních sil ze zahraničí apod.

			zasahuje do celého teritoria OO Příbram venkov. Pachatelé jsou jak z řad trvale nebo přechodně bydlicích ve služebním obvodu PB venkov tak z řad tzv. „najíždějících“ pachatelů, kteří nemají přímou vazbu na služební obvod Příbram venkov.
OOP Dobříš	Dobříš, Borotice, Buková u Příbramě, Čím, Daleké Dušníky, Dražetice, Drevníky, Drhovy, Druhlice, Hříměždice, Hubenov, Chotilsko, Chramiště, Korkyně, Kozi Hory, Krámy, Křeničná, Křížov, Lhotka, Libčice, Lipiny, Malá Hraštice, Mokrovraty, Nečín, Nechalov, Nová Ves pod Pleší, Nové Dvory, Nový Knín, Obory, Obořiště, Pičín, Pouště, Rosovice, Rybníky, Sejská Lhota, Skalice, Slovanská Lhota, Stará Huť, Stará Živhošť, Svaté Pole, Sudovice, Velká Lečice, Vestec, Voznice, Žebrák, Žirovy, Županovice	21769	OOP Dobříš eviduje v průměru cca. 40 TČ za měsíc, nutno podotknout, že se jedná o číslo podstatně nižší, než byl standard ještě před několika málo léty. Tento stav je dle mého přesvědčení ovlivněn jediným podstatným faktorem a to dlouhodobě žádaným represivním přístupem soudního aparátu ČR. Oproti poklesu NTČ je poměrně výrazný nárůst přestupkových jednání, při kterých převládají přestupky proti občanskému soužití v podobě drobných potyček, verbálních a fyzických napadání a dále přestupkových jednání mezi partnery. Zdárně tomuto druhu přestupků sekundují přestupky proti majetku a to od poškozování věcí až po drobné krádeže v obchodech. Výrazný nárůst zaznamenáváme u přestupkových jednání v dopravě, co se týká řízení motorových vozidel řidiči, kteří jsou pod vlivem alkoholu a čím dál častěji pod vlivem různých druhů drog. Z trestné činnosti převládá jednoznačně trestná činnost majetkového charakteru, která tvoří cca. 65 % celkového NTČ zdejšího OOP Dobříš. V této oblasti se zhruba rovným dílem dělí krádeže prosté s krádežemi spáchanými vloupáním. Konkrétně se pak jedná o krádeže vloupáním do motorových vozidel a rekreačních objektů (zejména v chatových oblastech v povodí Vltavy a v okolí obcí Mokrovraty, Nová Ves pod Pleší a Malá Hraštice), přímo v městě Dobříš se jedná o vloupání do rodinných domů a objektů na pozemcích u rodinných domů, sklepů, garáží, přičemž jako zájem pachatele slouží převážně elektrické nářadí, jízdní kola, peníze, šperky. Z drobné majetkové trestné činnosti poté převažují krádeže kabelek a mobilních telefonů v místních barech a restauracích a o nedílnou součást majetkové trestné činnosti se nám starají recidivující pachatelé, páchající opakované krádeže v obchodech a marketech. Mimo majetkovou trestnou činnost je v celkovém NTČ nezanedbatelně zastoupena trestná činnost násilná v podobě výtržností a ublížení na zdraví a čím dál větší zastoupení má trestná činnost páchaná pod vlivem alkoholu a OPL
OOP Sedlčany	Sedlčany, Bačkory, Bláhova Lhota, Bor, Bořená Hora, Boudy, Bratřejov, Bratříkovice, Bražná, Brod, Brzina, Břekova Lhota, Březí, Bříšejev, Čachořice,	17463	V rámci teritoria OOP Sedlčany převažuje zejména drobná majetková kriminalita a pak krádeže vloupáním, jako jsou vloupání do objektů a to převážně v poslední době do různých obcerstvení a restaurací, kde předmětem zájmu jsou především alkoholické nápoje a cigarety. U násilné trestné činnosti je

	<p>Červený, Dohnalova Lhota, Dobrohošť, Dobrošovice, Dolce, Doublovičky, Doubravie, Dražka, Dražkov, Dubliny, Dublovice, Hluboká, Hodkov, Hojšín, Hrabří, Hradce, Hradištko, Hrachov, Hrazany, Hulín, Huštilář, Chalupy, Chlum, Chramosty, Chrastava, Chválov, Chýnov, Janov, Jesenice, Jezvina, Kamenice, Klimětice, Kňovice, Kňovičky, Kojetín, Kosova Hora, Krchov, Křemenice, Křepenice, Kuní, Kuniček, Lavičky, Libčice, Libiň, Líchovy, Lísek, Lovčice, Luhy, Martinice, Mašov, Mezihoří, Mezné, Mokřany, Nalžovice, Nalžovické Podhájí, Nedrahovice, Nedrahovické Podhájí, Nechvalice, Nová Ves, Nové Dvory, Obděnice, Ohrada, Oříkov, Osečany, Oukřtalov, Ovčín, Panská Tisovnice, Paseky, Pazderny, Petrovice, Počepice, Porešín, Pořešice, Prosenice, Prosenická Lhota, Příbýška, Příčovy, Radeč, Radějovice, Radešice, Radešín, Radíč, Rovina, Rudolec, Rybníček, Řadovy, Ředice, Ředičky, Sedlečko, Sestrouň, Setěkovy, Skoupý, Skrýšov, Skuhrov, Solopysky, Suchdol, Svatý Jan, Štětkovice, Štileček, Trkov, Třebnice, Týnčany, Úklid, Ústupenice, Vápenice, Velběhy, Veselíčko, Vilasova Lhota, Vitín, Vítěž, Víška, Vratkov, Vršovice, Vysoká, Vysoký Chlumec, Záduší, Zahrádka, Zberaz, Zvěstovice, Zvírotice, Žďár, Žemličkova Lhota</p>		<p>zaznamenáván nepatrný vzrůst oproti minulému roku. Do dnešního dne od ledna evidujeme celkem 4 případy.</p> <p>Jeden z největších současných problémů v rámci našeho teritoria jsou sociálně nepřizpůsobiví občané, kterých sice je v našem služebním obvodu na počet velmi málo, nicméně evidujeme nárůst trestné činnosti především výtržnictví, krádeže apod. S tímto problémem je úzce spjata páchaná přestupková a trestná činnost takových osob, která se neustále opakuje.</p> <p>V teritoriu Sedlčan, byl v loňském roce zaznamenán značný pokles trestné činnosti. V letošním roce je opět nepatrně na vzestupu. V podstatě vymizela trestná činnost na krádežích barevných kovů, která byla v minulosti velkým problémem. Na tomto má podíl nejen samozřejmě současně platná legislativa ale, i to že dařilo částečně tuto trestnou činnost objasňovat.</p>
<p>OOP Milín</p>	<p>Milín, Bohostice, Bohostice-Kamenná, Buk, Bukovany, Cetyně, Dalskábaty, Dolní Hbity, Dolní Líšnice, Dolní Třtí, Drsník, Holušice, Horní Hbity, Horní Líšnice, Horní Třtí, Hřebeny, Chraštice, Chraštičky, Jablonná, Jelence, Káciň, Kaliště, Kamýk nad Vltavou, Klenovice, Klučenice, Koubalova Lhota, Kosobudy,</p>	<p>8653</p>	<p>V rámci teritoria OOP Milín je neproblémovější lokalitou oblast vodního díla Orlík, a to zejména oblasti chatové výstavby po dobu celého roku a v letní rekreační sezoně oblast kempů. V rámci OOP Milín převažuje majetková kriminalita, a to především krádeže vloupáním do rekreačních objektů (chaty, chalupy a zahrádkářské kolonie). U vloupání do vozidel dochází oproti předchozím rokům k výraznému poklesu téměř na nulovou úroveň. Dále je pokles u násilných trestných činů oproti</p>

	Kozárovice, Krásná Hora nad Vltavou, Krašovice, Lazsko, Lešetice, Luh, Luhy, Milešov, Milín-Kamenná, Mýšlovice, Nepřejov, Ostrov, Palivo, Pečice, Pečičky, Planá, Podholušice, Podmoky, Přední Chlum, Radětice, Rtišovice, Slivice, Smolotely, Solenice, Stěžov, Švastalova Lhota, Těchařovice, Velká, Větrov, Vletice, Voltýřov, Vrančice, Vrbice, Zalužany, Zbenice, Zduchovice, Zhoř, Životice		předchozím obdobím, k těmto trestným činům dochází zejména v letní sezoně v souvislosti s rekreačními pobyty v oblasti kempů. Mimo uvedenou kriminalitu je další problémovou oblastí pozemní komunikace ¼ spojující Prahu a Jižní Čechy, kde dochází často k vážným dopravním nehodám, dále jsou častěji zaznamenány projevy agrese řidičů (vybrždování, nebezpečné předjíždění).
OOP Březnice	Březnice, Bor, Bubovice, Dobrá Voda, Drahenice, Hlubyně, Horčápsko, Hořejany, Hudčice, Hvožd'any, Chrást, Kletice, Koupě, Leletice, Lisovice, Martinice, Modřovice, Namnice, Nestrašovice, Nová Luka, Oslí, Planiny, Počáply, Pozdyně, Pročevily, Přední Poříčí, Roželov, Slavětín, Stará Voda, Starosedlský Hrádek, Stražiště, Svojsice, Tochovice, Třebsko, Tušovice, Tušovičky, Vacíkov, Volenice, Zadní Poříčí	7296	Jedná se o okrsek převážně se zemědělskou problematikou, ale je zde i několik málo průmyslových podniků, které jsou převážně přímo v městě Březnici. Služebním obvodem prochází velmi frekventovaná železniční trať a silnice č. I/19, která je hodně využívána kamionovou dopravou. V městě Březnici je zřízena Městská policie Březnice, která provozuje kamerový systém v Březnici. Ve služebním obvodu nemáme evidovány žádné vyloučené lokality. U trestných činů je zaznamenán dlouhodobý pokles nápadu TČ oproti minulým rokům. Naopak trochu narůstá drobná pouliční kriminalita. Většinou jde o přestupkové jednání, které je spojeno s konanými kulturními akcemi, jako jsou diskotéky, rokové koncerty apod.. Většinou se jedná o přestupky proti veřejnému pořádku, proti majetku a proti občanskému soužití (různé druhy vandalství, drobné fyzické násilí, ničení majetku), kdy toto jednání ojedinele vzhledem k následkům, ať již na výši způsobené škody nebo újmě na zdraví, přechází na trestný čin. Dále zde vzniká potenciální problém stále se rozšiřující skupiny sociálně slabších občanů, kteří jsou ve většině případů bez stálého zaměstnání, stálého příjmu, žijí ze sociálních dávek a zpravidla holdují alkoholu. Není zde zatím žádná konkrétní lokalita nebo ubytovna nepřizpůsobivých, vyloučených občanů, jsou to spíše rodiny, které žijí tímto způsobem života. Často mezi nimi dochází ke vzájemným útokům (většinou přestupky), ale svým chováním negativně ovlivňují a působí na své okolí a sousedy, kdy celkově zhoršují kvalitu samotného života.
OOP Rožmitál pod Třemšínem	Rožmitál pod Třemšínem, Bezděkov pod Třemšínem, Buková, Hoděmýšl, Hutě pod Třemšínem, Láz, Nepomuk, Nesvačily, Pňovice, Sedlice, Skuhrov, Teslíny, Věšín, Voltuš, Vranovice, Vševidy, Zalány	7081	OOP Rožmitál pod Třemšínem eviduje cca 10 trestných činů měsíčně, objasněnost činů činí cca 56 %. Největší podíl na nápadu TČ tvoří majetková trestná činnost, zejména krádeže a krádeže vloupáním do rekreačních objektů a prodejen. Na uvedené trestné činnosti se podílejí jak osoby místní, tak i pachatelé z jiných sl. obvodů, převážně z Příbrami.

			Nemalou část tvoří i pachatelé, které najíždějí z Plzeňského kraje, s jehož obvody OOP Rožmitál sousedí. Za poslední období je však evidována i trestnou činnost, které se dopuštění agenturní dělníci, převážně ze Slovenska, kteří jsou ubytováni na podnikových ubytovnách. Jednalo se zejména o násilnou trestnou činnost.
--	--	--	--

Sestavení pořadí zatíženosti obvodních (místních) oddělení P ČR dle vybraných ukazatelů v okrese Okres: (pro každý okres bude zvláštní tabulka)

obvodní oddělení (místní)	počet obyvatel	celková TČ			násilná + mravnostní		
		absolutní počet	index	pořadí	absolutní počet	index	pořadí
OOP Příbram	33785	1134	335,7	1	61	18,1	2
OOP Příbram venkov	14783	230	155,6	4	14	9,5	5
OOP Dobříš	21769	424	194,8	2	37	17,0	3
OOP Sedlčany	17463	239	136,9	5	11	6,3	6
OOP Milín	8653	135	156,0	3	16	18,5	1
OOP Březnice	7296	76	104,2	7	3	4,1	7
OOP Rožmitál pod Třemšínem	7081	76	107,3	6	9	12,7	4

obvodní oddělení (místní)	počet obyvatel	krádeže prosté			krádeže vloupáním		
		absolutní počet	index	pořadí	absolutní počet	index	pořadí
OOP Příbram	33785	360	106,6	1	229	67,8	1
OOP Příbram venkov	14783	57	38,6	3	79	53,4	2
OOP Dobříš	21769	118	54,2	2	106	48,7	3
OOP Sedlčany	17463	41	23,5	5	39	22,3	6
OOP Milín	8653	27	31,2	4	22	25,4	5
OOP Březnice	7296	12	16,4	7	13	17,8	7
OOP Rožmitál pod Třemšínem	7081	13	18,4	6	21	29,7	4

Pořadí obvodních (místních) oddělení v zatíženosti dle indexu nápadu TČ v okrese:

celková kriminalita	násilná + mravnostní	krádeže vloupáním	krádeže prosté
1. Milín		Příbram	Příbram
2. Příbram		Příbram venkov	Dobříš
3. Dobříš		Dobříš	Příbram venkov
4. Rožmitál pod Tř.		Rožmitál pod Tř.	Milín
5. Příbram venkov		Milín	Sedlčany
6. Sedlčany		Sedlčany	Rožmitál pod Tř.
7. Březnice		Březnice	Březnice

Sestupně sestavené pořadí zatíženosti všech obvodních (místních) oddělení dle indexu nápadu celkové TČ za rok 2015 v kraji (VÚSC)

1. Příbram
2. Dobříš
3. Milín
4. Příbram venkov
5. Sedlčany
6. Rožmitál pod Tř.
7. Březnice

Rakovník

Obvodní (místní) oddělení / typ (I-IV)	obce v působnosti (název / počet obyvatel)	součet počtu obyvatel v obcích	komentář, poznámky, informace (stručný popis charakteru území a základní údaje o demografické struktuře obyvatelstva) ²⁰ .
OOP Rakovník	Rakovník, Hostokryje, Olešná, Lišany, Lubná, Lužná, Nouzov, Senec, Senomaty	22789	V poslední době nejčastěji se jedná o kapesní krádeže, jako jsou krádeže peněženek, mobilních telefonů. Poměrně často se také řeší vloupání do domu/bytu, odcizená vozidla, poškození vozidel, výtržnictví. Vyloučená lokalita (Romové) – v Rakovníku (Haná)
OOP Hořesedly	Hořesedly, Bukov, Děkov, Heřmanov, Hokov, Hořovičky, Hředle, Chrástřany, Janov, Kněževs, Kolečov, Kolečovice, Kounov, Krupá, Lhota pod Džbánem, Milostín, Mutějovice, Nesuchyně, Nová Ves u Děkova, Nový dvůr u Chrástřan, Povlčín, Přílepy, Svojetín, Šmikousy, Třeboc, Veclov, Vlkov, Vrbice, Zderaz	7521	Majetková trestná činnost („díky“ uprchlému vězni nyní krádeže v obchodech, krádež vozidla, vloupání do domu – z něj odcizené věci) Běžně kapesní krádeže, vloupání a odcizení vozidel V lokalitě je věznice Oráčov.
OOP Jesenice u Rakovníka	Jesenice, Bedlno, Čížkov, Bělbožice, Břežany, Čistá, Drahouš, Hedecko, Hůrky, Chotěšov, Klečetné, Kosobody, Krty, Křekovice, Kůzová, Lhota, Milíčov, Nová Ves u Čisté, Nový Dvůr u Petrovic, Oráčov, Otěvěky, Petrovice, Pláveč, Podbořánky, Příčina, Pšovlky, Řeřichy, Smrk, Soseň, Strachovice, Svatý Hubert, Šanov, Šípy, Švihov, Tlestky, Václavy, Velká Chmelištná, Vsesulov, Zavidov, Zdeslav, Zelený Důl, Žďár	5498	Krádeže všeho druhu (za poslední dobu: krádeže vloupáním, krádež vozidla) Ve větší míře v poslední době poškození směrových sloupků (Čistá)
OOP Roztoky	Křivoklát, Branov, Častonice, Dloní Chlum, Dřevíč, Dvůr Emilov, Dvůr Míče, Hracholusky, Hřebečnický, Hvozď, Chlum, Kalubice, Karlov, Karlova Ves, Kostelík, Krakov, Krakovec, Lašovice, Luby, Malá Buková, Malé Slabce, Malinová, Městečko, Modřejovice, Nezabudice, Nová Ves u Rousínova, Novosedly, Nový Dům,	7792	V poslední době problémy s krádeží dřeva a vloupání do rekreačních chat Na Roztocku (Křivoklátsku) několik chatových oblastí.

^{20/} Např. sezónnost, rekreační oblasti, koncentrace pracovních sil ze zahraničí apod.

		Panoší Újezd, Pavlíkov, Píska, Požáry, Pustověty, Račice, Rousínov, Roztoky, Ryšín, Skryje, Skřiváň, Skupá, Slabce, Svinařov, Sýkořice, Šlovice, Týřovice, Tytry, Újezd nad Zbečnem, Újezdec, Velká Buková, Všetaty, Zbečno, Zhoř, Žďáry		
OOP Strašecí	Nové	Nové Strašecí, Amálie, Bdín, Bor, Brejl, Dučice, Kalivody, Kozojedy, Kroučová, Krušovice, Lány, Lodenice, Milý, Mšec, Mšecké Žehrovice, Nové Dvory, Pecínov, Pochvalov, Přerubnice, Ruda, Rynholec, Řevničov, Smilovice, Srbeč, Štýlovna, Třtice, Tři Stoly, Vašírov	10597	Majetková trestná činnost (nejvíce v poslední době krádež dřeva) Vloupaní do rekreačních chat. Na Novostrašecku několik chatových oblastí.

Sestavení pořadí zatíženosti obvodních (místních) oddělení P ČR dle vybraných ukazatelů v okrese Okres: (pro každý okres bude zvláštní tabulka)

obvodní oddělení	(místní)	počet obyvatel	celková TČ			násilná + mravnostní		
			absolutní počet	index	pořadí	absolutní počet	index	pořadí
OOP Rakovník		22789	445	195,3	1	55	24,1	1
OOP Hořesedly		7521	107	142,3	5	9	12,0	4
OOP Jesenice u Rakovníka		5498	102	185,5	2	11	20,0	2
OOP Roztoky		7792	114	146,3	4	4	5,1	5
OOP Nové Strašecí		10597	172	162,3	3	15	14,2	3

obvodní oddělení	(místní)	počet obyvatel	krádeže prosté			krádeže vloupáním		
			absolutní počet	index	pořadí	absolutní počet	index	pořadí
OOP Rakovník		22789	133	58,4	1	72	31,6	5
OOP Hořesedly		7521	11	14,6	5	25	33,2	3
OOP Jesenice u Rakovníka		5498	16	29,1	3	18	32,7	4
OOP Roztoky		7792	19	24,4	4	48	61,6	1

OOP Nové Strašecí	10597	43	40,6	2	36	34	2
-------------------	-------	----	------	---	----	----	---

Pořadí obvodních (místních) oddělení v zatíženosti dle indexu nápadu TČ v okrese:

celková kriminalita	násilná + mravnostní	krádeže vloupáním	krádeže prosté
1. Rakovník		Roztoky	Rakovník
2. Jesenice u Rak.		Nové Strašecí	Nové Strašecí
3. Nové Strašecí		Hořesedly	Jesenice u Rak.
4. Hořesedly		Jesenice u Rak.	Roztoky
5. Roztoky		Rakovník	Hořesedly

Sestupně sestavené pořadí zatíženosti všech obvodních (místních) oddělení dle indexu nápadu celkové TČ za rok 2015 v kraji (VÚSC)

1. Rakovník
2. Jesenice u Rak.
3. Nové Strašecí
4. Roztoky
5. Hořesedly

Příloha č. 2 Sociodemografická analýza

Sociálně demografická analýza kraje

Středočeský kraj zaujímá centrální polohu v rámci Čech a zcela obklopuje hlavní město Prahu. Dále sousedí na jihu s Jihočeským krajem, na jihovýchodě s krajem Vysočina, na východě s Pardubickým a Královéhradeckým krajem, na severu s Libereckým krajem, severozápadní hranici sdílí s Ústeckým krajem a jihozápadní hranici s krajem Plzeňským. Kraj se rozkládá na 11 016 km², což odpovídá téměř 14 % území České republiky, a zaujímá tak v rozloze první místo mezi všemi kraji.

Zdroj: Statistická ročenka Středočeského kraje 2016 – Charakteristika kraje

Obyvatelstvo – základní údaje

Počet obyvatel k 30. 6. 2017 je 1 345 982 (664 202 mužů a 681 285 žen). Hustota obyvatelstva k 30. 6. 2017 je 122 osob/km². Území kraje se dělí na 12 okresů s 10 okresními městy. Rozlohou je největší okres Příbram (15 % rozlohy kraje), nejmenším okresem je Praha - západ (5 % rozlohy kraje). K 1. 1. 2003, kdy nabyla platnosti reforma státní správy, byly zrušeny okresní úřady, ne však okresy jako územní jednotky. Současně byly ustaveny územní obvody pověřených obcí II. stupně a správní obvody obcí s rozšířenou působností III. stupně. Ve Středočeském kraji se nachází 26 správních obvodů obcí s rozšířenou působností, svou velikostí velice rozdílných. Největším správním obvodem obce s rozšířenou působností je obvod Mladá Boleslav, do kterého spadá 98 obcí, naopak správní obvod Lysé nad Labem tvoří pouze 9 obcí. Okresy dnes existují pouze jako jednotky územního členění. Zatímco státní správa je vykonávána na všech stupních územních jednotek kromě okresů, samospráva je vykonávána pouze na úrovni obcí a celého kraje. Na území kraje je 1 145 obcí. Kraj je charakteristický vysokým zastoupením obcí s počtem obyvatel do dvou tisíc (1 037 obcí), ve kterých žije 41 % obyvatel. Statut města je přidělen 83 obcím, Kladno a Mladá Boleslav jsou navíc statutárními městy. Podíl městského obyvatelstva na celkovém počtu obyvatel kraje byl 52 % a byl nejnižší v celé České republice. Mezi pět největších měst v kraji patří Kladno, Mladá Boleslav, Příbram, Kolín a Kutná Hora. Středočeský kraj jako jediný kraj nemá své krajské město, krajský úřad tak sídlí v hlavním městě Praze. Nejvíce lidnatým okresem Středočeského kraje byl okres Praha - východ (174 320 obyvatel), přes 100 000 obyvatel žilo také v okrese Kladno, Praha - západ, Mladá Boleslav, Příbram a Mělník. Naopak populačně nejmenším byl okres Rakovník s 55 310 tisíci obyvatel. Hustota zalidnění byla nejvyšší v okresech Praha - západ, Kladno a Praha - východ, ve kterých dosáhla hodnoty přes 200 obyvatel na km². Všechny tyto okresy mají intenzivní sociálně – ekonomické vazby na Prahu a do jisté míry tvoří metropolitní zázemí hlavního města. Naopak nejnižší hustota zalidnění je v okresech Rakovník, Benešov a Příbram, kde hustota zalidnění nepřesahovala 70 obyvatel na km². Mužů je ve Středočeském kraji k 30.6.2017 664 202. Žen je ve Středočeském kraji k 30.6.2017 681 285. Průměrný věk je 40,8 let. Obyvatel v produktivním věku je 66,5 %. Děti

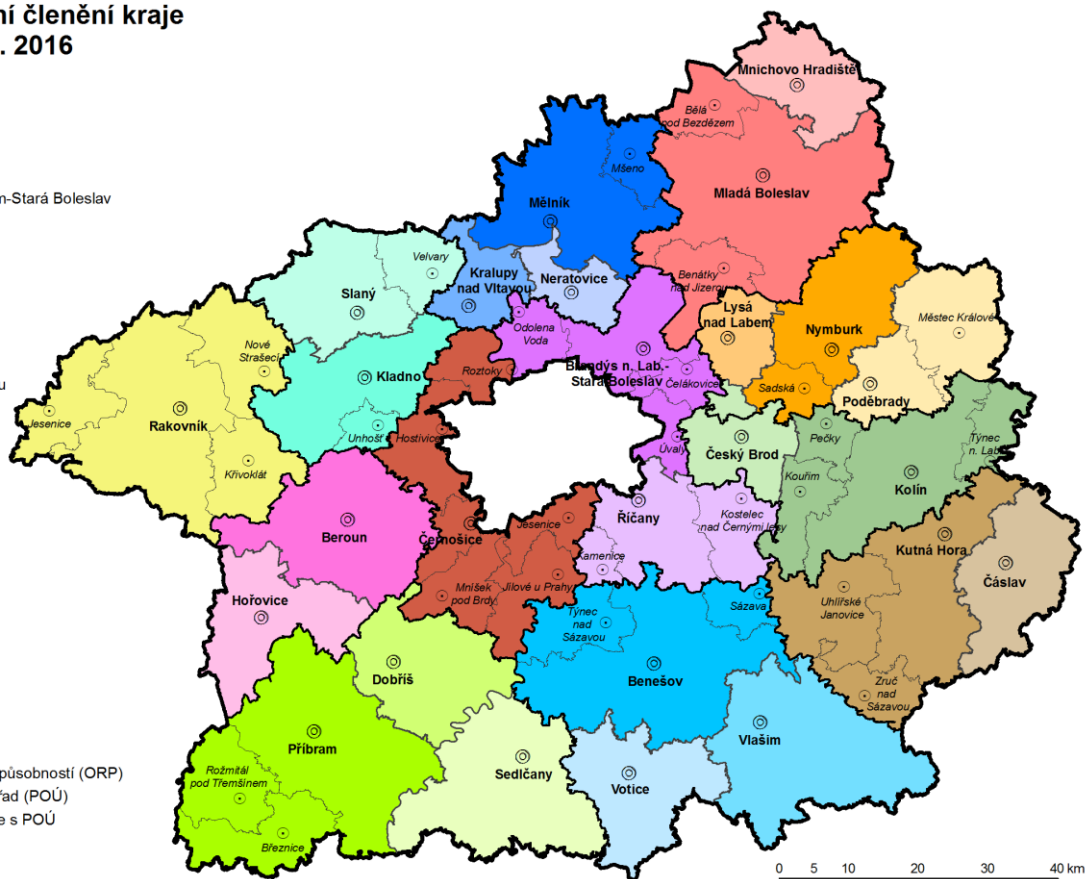
(tedy osob ve věku 0-14 let) je ve Středočeském kraji 220 787 a to je 16,78 % z celkové populace. Mladistvých (tedy osob ve věku 15-19 let) je 57 048, což je 4,33 % z celkové populace. Mladých dospělých (věk 20-24 let) je 73 074. Počet osob nad 60 let včetně je 307 886. Demografický vývoj kraje se začal výrazně měnit ve druhé polovině devadesátých let minulého století a to hlavně díky výstavbě satelitních obytných celků v okolí Prahy. Počet obyvatel přibývá pravidelně již osmnáctým rokem a na přírůstku se podílí především stěhování. Do kraje se vzhledem k dobré poloze, přistěhovalo velké množství mladých lidí, kteří zde zakládají své rodiny. Díky tomu došlo k postupnému snížení přirozeného úbytku a počínaje rokem 2006 se v kraji rodí více dětí, než kolik umírá osob. Cizinců je ve Středočeském kraji celkem 61 862. HDP na obyvatele ve Středočeském kraji je 399 682 Kč, což je 7% z celkové tvorby HDP na obyvatele. Ve srovnání s ostatními kraji je Středočeský kraj v tomto měřítku na tom hůře pouze než Plzeňský kraj, Jihomoravský kraj a Hlavní město Praha.

Zdroj: Statistická ročenka Středočeského kraje 2015, Zpráva o situaci na krajském trhu práce, o realizaci APZ v roce 2015 a strategii pro rok 2016

Administrativní členění kraje k 1. 1. 2016

Správní obvod ORP

- Benešov
 - Beroun
 - Brandýs nad Labem-Stará Boleslav
 - Čáslav
 - Černošice
 - Český Brod
 - Dobříš
 - Hořovice
 - Kladno
 - Kralupy nad Vltavou
 - Kutná Hora
 - Lysá nad Labem
 - Mladá Boleslav
 - Mnichovo Hradiště
 - Mělník
 - Neratovice
 - Nymburk
 - Poděbrady
 - Příbram
 - Rakovník
 - Říčany
 - Sedlčany
 - Slaný
 - Vlašim
 - Votice
- Obec s rozšířenou působností (ORP)
 - Pověřený obecní úřad (POÚ)
 - Správní obvod obce s POÚ
 - Okres



(Zdroj: ČSÚ)

Příloha č. 3 Data o dalších rizikových faktorech

Nezaměstnanost

K 30. 6. 2017 činil podíl nezaměstnaných osob ve Středočeském kraji 3,33 %. Počet uchazečů o zaměstnání evidovaných na úřadech práce Středočeského kraje k 30. 6. 2017 činil tak 23 673 uchazečů.

Ve vzdělanostní struktuře uchazečů o zaměstnání k 31. 12. 2015 převažuje ve Středočeském kraji kategorie uchazečů se středním odborným vzděláním s výučním listem - 17 703 uchazečů tj.: celkem 37 % všech uchazečů o zaměstnání ve Středočeském kraji, dále pak následuje kategorie se základním vzděláním, ve které bylo v evidenci úřadů práce 12 756 (27 % všech uchazečů o zaměstnání) a kategorie uchazečů se vzděláním ÚSO s maturitou (bez vyučení), kterých bylo v evidenci úřadů práce 8 550 (18 % všech uchazečů o zaměstnání). Meziročně k 31. 12. 2015 nejvyšší pokles zaznamenala kategorie uchazečů se středním odborným vzděláním s výučním listem, kde se počet UoZ oproti předchozímu měsíci snížil o 3 742 UoZ, dále pak u kategorie uchazečů se základním vzděláním, kde se počet snížil o 1 975 UoZ.

Tab. G.1 Uchazeči o zaměstnání v evidenci úřadu práce ve Středočeském kraji a jeho okresech k 30. 6. 2017

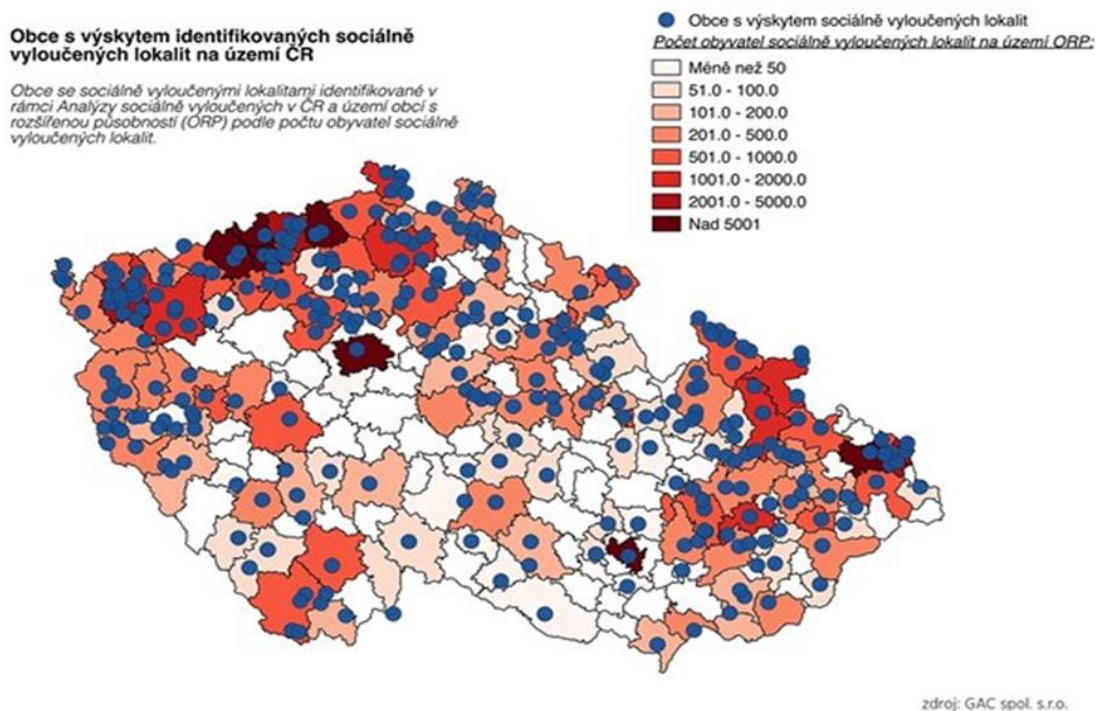
Pramen: MPSV

	Uchazeči o zaměstnání v evidenci úřadu práce		z toho									
	celkem	index 2017/2016	dosažitelní ve věku 15–64 let	index 2017/2016	ženy	index 2017/2016	osoby se zdravotním postižením	index 2017/2016	absolventi škol	index 2017/2016	s nárokem na podporu v nezaměstnanosti	index 2017/2016
Kraj celkem	30 861	75,9	28 994	73,5	17 320	78,1	4 637	85,3	665	60,1	9 106	87,5
v tom okrese:												
Benešov	1 314	72,9	1 208	70,5	765	76,7	251	90,9	32	57,1	593	89,8
Beroun	1 949	74,9	1 829	72,2	1 072	75,5	251	91,6	31	38,8	568	90,0
Kladno	5 723	82,4	5 553	81,6	3 123	86,0	582	96,4	93	61,6	1 289	93,9
Kolín	2 969	74,3	2 700	70,9	1 771	78,4	575	93,3	79	66,9	885	79,5
Kutná Hora	1 957	72,3	1 934	72,1	1 135	74,1	467	79,8	41	62,1	632	86,3
Mělník	3 355	77,8	2 991	73,5	1 939	79,4	395	85,3	54	52,9	810	95,3
Mladá Boleslav	2 021	80,1	1 879	75,4	1 178	81,6	379	92,7	34	55,7	750	85,8
Nymburk	2 776	74,7	2 747	74,7	1 505	74,6	399	75,0	66	75,0	747	83,8
Praha-východ	1 849	74,1	1 604	71,5	1 042	74,3	206	78,9	61	67,0	818	83,8
Praha-západ	2 230	72,6	1 974	65,1	1 213	73,3	226	83,7	55	59,1	680	86,5
Příbram	3 285	70,4	3 245	70,4	1 696	71,5	492	72,6	81	54,4	898	83,2
Rakovník	1 433	79,8	1 330	75,6	881	88,0	414	88,5	38	73,1	436	98,4

Sociálně vyloučené lokality

Údaje o sociálně vyloučených lokalitách Středočeského kraje vychází z Analýzy GAC 2015 zpracované pro MPSV, dále byly využity informace získané prostřednictvím městských, obecních a dalších institucí veřejné správy i poskytovatelů sociálních služeb působících ve sociálně vyloučených lokalitách ve Středočeském kraji. V neposlední řadě byly zakomponovány poznatky pracovníků Krajského úřadu Středočeského kraje.

Obce s výskytem vyloučených lokalit na území ČR



Hlavní charakteristika sociálně vyloučených lokalit:

Dlouhodobá nezaměstnanost

Negativní dopady dlouhodobé nezaměstnanosti na psychiku a způsob života lidí v deprivovaných územích jsou nepochybně klíčovým problémem, který vede k sociálnímu vyloučení. Míra nezaměstnanosti Romů žijících v těchto lokalitách se pohybuje mezi 70 – 100 %. Syndrom dlouhodobé nezaměstnanosti se projevuje rezignací na hledání pracovního místa, a vytvářením alternativních životních strategií, pomocí kterých si dlouhodobě nezaměstnaní zajišťují obživu. Vzniká faktická závislost na sociálních dávkách, roste zadlužování, práce načerno a jiné neformální ekonomické aktivity.

Významný počet Romů

Ve všech deprivovaných územích žije vysoký podíl Romů a lidí, kteří jsou za Romy považováni.

Chudoba a materiální deprivace

Chudoba a materiální deprivace má řadu důsledků zejména pro děti. Životní strategie jsou nastaveny pro překlenutí krátkodobé obtížné situace, přičemž sociálně vyloučení občané žijí v tomto nastavení dlouhodobě nebo trvale. To vede ke ztrátě profesních ambicí a mezigenerační reprodukci chudoby.

Nízká vybavenost veřejnými službami

Většina sociálně vyloučených lokalit leží v okrajových částech měst a obcí. Často v nich nejsou ani základní služby potřebné k zajištění přijatelné životní úrovně.

Nízká úroveň ekonomické aktivity

Ke vzniku sociálně vyloučených lokalit přispěly v mnoha případech obce nebo města tím, že své „problémové“ občany sestěhovaly na území se starou, nevyhovující zástavbou, do bývalých vojenských kasáren, případně do nefunkčních průmyslových zón. Tato území mají většinou dožívající, špatně udržovanou infrastrukturu. Pro podnikatelské aktivity v nich nejsou příznivé podmínky. Jejich osídlování sociálně vyloučeným, nejen romským obyvatelstvem zájem o podnikání a o investice do budov či areálů dále snižuje.

Významné ekonomické a sociální potíže

V deprivovaných územích dnes žije generace lidí, kteří ve svém životě nikdy legálně nepracovali. Pro život v podmínkách sociálního vyloučení je typická tzv. velkorodinná solidarita, která znamená na jedné straně pro sociálně vyloučené vysokou garanci pomoci, na straně druhé povinnosti vůči ní. To oslabuje motivaci k osobnímu individuálnímu vzestupu, protože o jeho benefity je třeba se buď rozdělit s ostatními, nebo pospolitost opustit.

Vysoká kriminalita a delikvence

Se sociálním vyloučením souvisí zvýšený výskyt sociálně patologických jevů. Obyvatelé sociálně vyloučených lokalit mají problémy s gamblerským, návykovými látkami, alkoholismem, záškoláctvím, domácím násilím, prostitucí. Dochází zde k narušování občanského soužití, vznikají dětské gangy, tíživých životních situací zneužívají lichváři. Tyto

jevy neprávem ostrakizují celou romskou komunitu, vyvolávají obranné aktivity u veřejnosti a vedou k sociální izolaci celé komunity.

Romové v sociálně vyloučených lokalitách Středočeského kraje

K romské národnosti se při posledním sčítání lidu, domů a bytů v roce 2011 přihlásilo ve Středočeském kraji pouze 385 lidí, vycházíme spíše z kvalifikovaných odhadů a informací institucí veřejné správy a dalších subjektů. Nejpočetnější romské komunity žijí v Kladně a ve všech bývalých okresních městech regionu.

Mezi území, která jsou nejvíce zasažená fenoménem sociálního vyloučení, patří ve Středočeském kraji zejména Kladno a okolí, Slaný a prsteneček cca deseti obcí v okolí, pás od Libčic nad Vltavou přes Kralupy ke Spomyšli a Horním Počáplům, Mladá Boleslav a okolí, Neratovice, Kolín, Kutná Hora a okolí a řada dalších jednotlivých obcí.

Na základě *Analýzy sociálně vyloučených lokalit v ČR*, kterou pro Ministerstvo práce a sociálních věcí zpracovala společnost GAC spol. s r.o. v roce 2015 lze konstatovat, že orientační **odhad počtu obyvatel žijících v sociálně vyloučených lokalitách ve Středočeském kraji je cca 4000 - 5 500 obyvatel. Počet sociálně vyloučených lokalit (SVL) se oproti roku 2006 zvýšil z 36 lokalit na 64²¹.**

Přibližný odhad Romů žijící ve všech vyloučených lokalitách v ČR je dle Analýzy sociálně vyloučených lokalit v ČR, kterou pro Ministerstvo práce a sociálních věcí zpracovala společnost GAC spol. s r.o. v roce 2015 přibližně 80%.

Přesnější odhady počtu Romů žijících v sociálně vyloučených lokalitách Středočeského kraje neexistují. Důvodem jsou především sporné aspekty sběru etnických dat. Vzhledem k tomu, že neexistují žádné relevantní odhady počtu Romů žijící v SVL ve Středočeském kraji, bude v následujícím období zaměřena naše pozornost na kvalifikovaný sběr těchto údajů a dat, pouze však eticky přijatelným způsobem. Existence sběru etnických dat má význam především pro zjišťování horizontální efektivity aplikovaných opatření.

²¹ Mapa sociálně vyloučených lokalit v ČR [online]. Praha: ., 2016 [cit. 2016-07-18]. Dostupné z: <http://www.esfcr.cz/07-13/oplzz/analyza-socialne-vyloucenych-lokalit-v-cr-1>

Sociálně vyloučené lokality ve středních Čechách.

Obvod obce s rozšířenou působností	Odhad počtu osob v sociálně vyloučené lokalitě	Počet vyloučených lokalit
Mělník	200 - 300	5
Čáslav	100 - 200	4
Neratovice	200 - 300	4
Nymburk	200 - 400	6
Kladno	700 - 1300	12
Kolín	100 - 200	1
Mladá Boleslav	600 - 900	3
Příbram	600 - 700	6
Kralupy nad Vltavou	100 - 300	4
Slaný	600 - 900	10
Mnichovo Hradiště	100	1
Lysá nad Labem	100 - 200	1
Kutná Hora	200 - 300	4
Hořovice	100	1
Černošice	100	1
Poděbrady	100	1

Zdroj: Mapa sociálně vyloučených lokalit v ČR.

Podrobnější informace lze nalézt v Strategii integrace romské menšiny ve SK na období 2017 – 2021 (<http://www.kr-stredocesky.cz/web/socialni-oblast/integrace-mensin>)

Příloha č. 4 Institucionální analýza

Klienti kurátora pro děti a mládež – Středočeský kraj – k 31.12.2016

	Celkem	z toho			
		děti do 15 let	z toho dívek	mladiství	z toho dívek
Počet evidovaných klientů	2836	1349	427	1487	487

	Sledované ukazatele k 31. 12. příslušného roku				
	2012	2013	2014	2015	2016
Počet klientů v evidenci kurátora	3990	3667	3116	2886	2836

Počty klientů (dětí a mladistvých) řešených kurátory pro děti a mládež orgánu sociálně-právní ochrany dětí zaznamenávají setrvalý pokles. Příčinnou souvislost můžeme najít jednak v poklesu sociálně-patologických jevů (trestná činnost, přestupky, výchovné problémy, činy jinak trestné u dětí mladších 15 let), ale zejména pak v otázce změny práce orgánu sociálně-právní ochrany dětí, která nastala v souvislosti s novelou zákona č. 359/1999 Sb., o sociálně-právní ochraně dětí, ve znění pozdějších předpisů, která přinesla do práce kurátorů povinnost vyhodnocení situace dítěte a jeho rodiny, resp. vyhodnocení rizikových a protektivních faktorů dítěte ve smyslu učinění závěru, zde lze dítě považovat za ohrožené ve smyslu zákona či nikoli. Tato skutečnost se projevuje zejména v práci kurátora s dětmi, které spáchaly přestupek či u nich byly zjištěny výchovné problémy. Ustanovení § 6 zákona o SPOD definuje skutečnosti, kdy je možné dítě považovat za ohrožené a kdy nikoli. Zvláště pak je třeba vyhodnotit ohroženost dítěte v souvislosti s materiálním korektivem uvedeným v § 6, kdy zjištěné skutečnosti, které negativně působí a ovlivňují dítě či mladistvého trvají po takovou dobu nebo jsou takové intenzity, že nepříznivě ovlivňují vývoj dětí nebo jsou anebo mohou být příčinou nepříznivého vývoje dětí.

Klienti řešení kurátorem pro děti a mládež – Středočeský kraj – k 31.12.2016

	Celkem	z toho			
		děti do 15 let	z toho dívek	mladiství	z toho dívek
Trestná činnost	343	164	26	179	17
Přestupky	380	x	x	380	73
Výchovné problémy	2232	1166	377	1056	380

Uložená trestní opatření	53	x	x	53	4
Uložená výchovná opatření mladistvým	39	x	x	39	4
Mladiství ve výkonu vazby nebo ve výkonu odnětí svobody	4	x	x	4	0
Opatření uložená dětem mladším 15 let	71	71	12	x	x

Počet zaměstnanců orgánu sociálně-právní ochrany dětí – Středočeský kraj

	Celkem	z toho kurátoři pro děti a mládež
Počet zaměstnanců OSPOD celkem	297	63

Oproti roku 2012 došlo k navýšení počtu kurátorů pro děti a mládež na OSPOD Středočeského kraje o 23 pracovníků, což výrazně přispělo k intenzivnější práci s jednotlivými případy. Standardy kvality výkonu SPOD jimiž se musí OSPOD řídit s účinností od 1. 1. 2014 zavedly povinnost optimalizace počtu pracovníků na OSPOD a nastavení maximálního počtu případů, se kterými může jeden pracovník/kurátor pracovat (max. 40 rodin).

Přehled o počtu případů řešených kurátory pro děti a mládež – dle ORP (k 31.12.2012)

ORP	trestná činnost (mladiství)	přestupky (mladiství)	činy dětí do 15 let, které by byly jinak trestnými	výchovné problémy (děti do 15 let + mladiství)
Benešov	16	10	1	152
Beroun	18	27	0	74
Brandýs n.L.- St. Boleslav	29	15	0	103
Čáslav	7	9	0	32
Černošice	89	45	12	174
Český Brod	6	4	0	20
Dobříš	2	0	0	26
Hořovice	2	28	0	69
Kladno	38	50	9	195
Kolín	24	46	2	90
Kralupy nad Vltavou	7	4	0	38
Kutná Hora	12	13	3	98
Lysá nad Labem	3	5	0	61
Mělník	36	38	8	30
Mladá Boleslav	21	47	1	169

Mnichovo Hradiště	3	2	0	61
Neratovice	8	21	0	18
Nymburk	11	19	6	59
Poděbrady	8	13	3	61
Příbram	33	20	6	114
Rakovník	30	25	9	50
Říčany	19	10	5	79
Sedlčany	8	16	0	101
Slaný	42	17	5	38
Vlašim	13	29	1	95
Votice	4	4	2	37

Přehled o počtu případů řešených kurátory pro děti a mládež – dle ORP (k 31.12.2016)

ORP	trestná činnost (mladiství)	přestupky (mladiství)	činy dětí do 15 let, které by byly jinak trestnými	výchovné problémy (děti do 15 let + mladiství)
Benešov	↓ 7	10	2	152
Beroun	20	13	9	↓ 49
Brandýs n.L.- St. Boleslav	↓ 7	14	4	93
Čáslav	6	6	2	24
Černošice	↓ 39	↓ 25	↑ 31	↓ 116
Český Brod	7	2	6	18
Dobříš	1	4	0	25
Hořovice	↑ 9	22	2	↑ 74
Kladno	↑ 77	↑ 79	↑ 38	↑ 450
Kolín	25	↓ 16	↑ 13	90
Kralupy nad Vltavou	4	4	2	↑ 59
Kutná Hora	9	6	4	70
Lysá nad Labem	↓ 6	2	2	53
Mělník	↓ 16	↓ 26	3	↓ 76
Mladá Boleslav	24	↓ 35	8	↑ 227
Mnichovo Hradiště	1	3	0	35
Neratovice	9	↓ 11	2	↑ 37
Nymburk	12	13	3	↑ 140
Poděbrady	4	14	0	↑ 67
Příbram	↓ 13	21	6	104
Rakovník	↓ 5	21	3	↓ 31
Říčany	↓ 5	12	1	↓ 41
Sedlčany	↓ 0	↓ 1	0	↓ 51

Slaný	↓ 19	↓ 8	7	↑ 85
Vlašim	↓ 6	↓ 11	4	↓ 50
Votice	↑ 12	1	↑ 12	↓ 15

Porovnání počtu případů řešených kurátorem pro děti a mládež v období 4 let (sledované údaje k 31.12.2012 vers. údaje k 31.12.2016). Údaje k 31.12.2016 označené šipkami vykazují pokles resp. nárůst případů v rozmezí 40 – 50% oproti totožným údajům sledovaným k 31.12.2016.

Markantní nárůst případů je ve sledovaných ukazatelích zcela zjevný na území ORP Kladno, dále v případě výchovných problémů řešených kurátorem pro děti a mládež pak dominuje ORP Mladá Boleslav a ORP Nymburk. Výrazný pokles sledovaných ukazatelů, které lze zařadit za sociálně-patologické jevy naopak vykazuje ORP Sedlčany, ORP Kolín a ORP Černošice. V páchání trestné činnosti mladistvých pak výrazný pokles můžeme sledovat u ORP Mělník a u páchání přestupků mladistvými pak u ORP Kolín a ORP Vlašim.

Pořadí ORP ve Středočeském kraji podle míry ohrožení dětí, mládeže a rodin

Kladno	4,3
Kolín	4,0
Mladá Boleslav	4,0
Černošice	3,7
Kutná Hora	3,6
Mělník	3,6
Rakovník	3,6
Brandýs nad Labem-Stará Boleslav	3,5
Příbram	3,5
Slaný	3,5
Beroun	3,4
Nymburk	3,3
Benešov	3,2
Neratovice	3,1
Říčany	3,0
Čáslav	2,7
Lysá nad Labem	2,7
Poděbrady	2,7
Kralupy nad Vltavou	2,6
Český Brod	2,5
Sedlčany	2,5
Hořovice	2,4
Dobříš	2,3
Vlašim	2,2
Votice	2,1
Mnichovo Hradiště	1,9

Sociální jevy a indikátory ohrožení dětí a rodin ve Středočeském kraji

Zdroj: Sociodemografická analýza – Mapy rozložení ohrožení dětí a rodin v ČR,

SocioFactor s.r.o., MPSV ČR, 2013

Porovnáme-li statistické výsledky sledovaných ukazatelů klientů kurátora pro děti mládež s vyhodnocením míry ohrožení dětí, mládeže a rodin sociálně-patologickými jevy ve Středočeském kraji (viz Sociodemografická analýza – Mapy rozložení ohrožení dětí a rodin v ČR, SocioFactor s.r.o., MPSV ČR, 2013), pak můžeme konstatovat, že nejvíce rizikovým územím na území Středočeského kraje se jeví území OÚ ORP Kladno. Naopak při podrobnějším seznámení s náročností výkonu sociálně-právní ochrany dětí lze vysledovat pozitivní trend zejména u ORP Kolín, ORP Černošice a ORP Příbram.

Zásadním metodickým materiálem upravujícím výkon sociálně-právní ochrany v kuratele pro děti a mládež je *Metodická příručka pro kurátory pro děti mládež*, vydaná pro potřeby OSPOD Ministerstvem práce a sociálních věcí ČR v roce 2016, který významným způsobem upravuje práci kurátora s ohroženým dítětem a koncept jeho činnosti:

„2. Koncept sociální kurately pro děti a mládež

2.1 Základní principy sociální kurately pro děti a mládež

Kurátor musí při své práci být stejně jako ostatní pracovníci OSPOD primárně sociálním pracovníkem, jehož povinností je usilovat o řešení nepříznivé sociální situace dítěte a jeho rodiny především prostřednictvím metod a nástrojů sociální práce. Z tohoto postavení OSPOD poté nutně vyplývají základní principy jeho práce. Tyto principy lze vymezit následujícím způsobem:

- *přístup založený na potřebách dítěte;*
- *participace a zplnomocňování dítěte;*
- *odpovědnost kurátora za koordinaci případu;*
- *odpovědnost kurátora za proces, nikoli za výsledek.*

2.1.1 Přístup založený na potřebách dítěte

Princip přístupu založeného na potřebách dítěte velmi úzce souvisí s účelem intervence, který lze legitimně sledovat v systému sociálně-právní ochrany dětí a s rolí OSPOD jako takovou. Primární role OSPOD spočívá v garanci sociální práce s dítětem a jeho rodinou, kteří se ocitli v nepříznivé sociální situaci ohrožující příznivý vývoj dítěte, a to s cílem zajistit ochranu a naplňování nejlepšího zájmu dítěte.

Kurátor jako pracovník OSPOD a sociální pracovník je tak povinen vycházet především a v maximální možné míře z principů a metod sociální práce (k tomu viz též § 9a odst. 2 věta poslední ZSPOD) a výkon svých dohledových a donucovacích oprávnění ve své práci co nejvíce upozadit. Jako pracovník OSPOD je navíc povinen jednat vždy výlučně v nejlepším zájmu dítěte.

Úlohou kurátora jako sociálního pracovníka je pátrat po příčinách nepříznivé sociální situace dítěte a jeho rodiny, přičemž musí mít na paměti, že tyto příčiny budou spočívat ve zvláštních potřebách dítěte a/nebo jeho rodiny, které dítě nebo jeho rodina nedokázaly dostatečným způsobem uspokojit vlastními silami.

Kurátor musí důsledně vycházet z východiska, v souladu s nímž i ohrožující dítě je ohroženým dítětem. V jeho přístupu k dítěti i jeho rodině musí být patrné, že si je vědom toho, že seberizikovější projev dítěte je především projevem jeho osobní, rodinné či sociální potřeby, která zatím nedokázala být dostatečným způsobem uspokojena. I z tohoto důvodu tato metodická příručka upouští od tradičně používaného spojení „výchovné problémy dítěte“, který nahrazuje pojmem „zvláštní potřeby dítěte související s jeho výchovou“. Tento přístup důsledně respektuje skutečnost, že povinností sociální práce a kurátora jako jejího veřejnosprávního garanta při práci s dítětem je nahlížet i na rizikové chování dítěte tak, že dítě se tímto způsobem snaží sdělit především své potřeby, které jsou většinou dlouhodobě neuspokojovány. Označení, že se jedná o „problém“ dítěte, je tedy nepřesné a pro dítě navíc stigmatizující, neboť nepřímo naznačuje, že dítě samo tyto „problémy“ vytváří.

Jakkoli to může být v některých situacích náročné, kurátor se musí vyvarovat toho, aby dítě jakýmkoli způsobem sankcionoval anebo se svými postoji a stanovisky na jeho sankcionování podílel. *To neznámá, že nemůže využívat svá donucovací oprávnění, která mu svěřuje zákon, ale pouze to, že v případě, kdy přistupuje k využití těchto oprávnění, musí mít, na základě vyhodnocení situace dítěte a jeho rodiny, na jedné straně jasně vydefinovanou pravděpodobnou příčinu rizikového chování dítěte, na straně druhé musí umět dostatečným způsobem odůvodnit, že výkon konkrétního donucovacího oprávnění může objektivně přispět k řešení této příčiny, tedy k uspokojení potřeby dítěte. Kurátor musí být v těchto případech současně schopen dostatečným způsobem doložit, že mírnější a méně omezující opatření nevedla ke zlepšení situace dítěte. Nástroje donucovací povahy totiž musí být v činnosti kurátora využívány až jako poslední možnost po prokazatelném vyčerpání všech preventivních a sanačních nástrojů.*

Úlohou sociálně-právní ochrany dětí není děti ani jejich rodiny jakýmkoli způsobem trestat či obecně sankcionovat. *Vždy, když OSPOD přistupuje k přijetí opatření, která třeba i jsou ze strany dítěte a jeho rodiny vnímána jako „trest“, činí tak proto, že usiluje o uspokojení potřeby dítěte a mírnější a méně omezující opatření se za účelem dosažení tohoto cíle ukázala jako neúčinná.“*

Probační a mediační služba ve Středočeském kraji

Probační a mediační služba usiluje o zprostředkování účinného a společensky prospěšného řešení konfliktů spojených s trestnou činností a současně organizuje a zajišťuje efektivní a důstojný výkon alternativních trestů a opatření s důrazem na zájmy poškozených, ochranu komunity a prevenci kriminality. Probační služba působí v přípravném i vykonávacím řízení. V rámci PMS ČR je ve Středočeském kraji v sídelních městech Okresních soudů zřízeno 12 středisek PMS ČR.

V roce 2016 byl celkový nápad všech 12 středisek PMS Středočeského kraje 3 539 případů, tzn. došlo k velmi mírnému poklesu o 65 (tj. 12% agendy) případů oproti roku 2015. Z toho nápadu pak střediska evidovala 132 případů mládeže, tj 4 % agendy.

I. Přípravné řízení a řízení před soudem – mediační činnosti a činnosti zaměřené na přípravu uložení alternativních trestů a dalších opatření

Celkový počet případů v této fázi byl v roce 2016 933, tj. 26,4 % *agendy kraje*. Jsou to případy, které zahrnují práci s pachateli a také oběťmi TČ různé délky a intenzity. V roce 2015 bylo zaevidováno ve Středočeském kraji celkem 1022 případů v přípravném řízení, tj. 29 % z celkového nápadu v roce 2015.

I po mnoha letech i nadále v kraji přetrvává u soudců a státních zástupců tradiční způsob ukládání trestů, přestože v mnoha případech mají od středisek připraveny podklady pro odklon v trestním řízení nebo alternativní trest. V mnoha případech, a to zejména u mládeže, se pak zcela vytrácí výchovný a motivační prvek.

II. Vykonávací řízení - Probační činnosti

Ve vykonávacím řízení PMS Středočeského kraje evidovala celkem 2 606 nových případů tj. 74 % z celkového nápadu.

Nejvíce případů v rámci kraje tvoří dohled probačního úředníka. Počet uložených dohledů se od roku 2011 meziročně zvyšuje. Naopak nijak výrazně se nezvyšuje počet uložených alternativních trestů.

III. Oběti trestné činnosti

Napříč všemi agendami v trestním řízení se v určité míře prolíná práce PMS s oběťmi trestných činů a to na základě nově přijatého zákona č. 45/2013 Sb. PMS navíc realizuje specifické projekty pro oběti trestné činnosti. V rámci programu “ Proč zrovna já PMS „byla v kraji zřízena síť poraden pro oběti trestných činů. . “.

Další střediska kraje jsou od roku 2013 zapojena do projektů PMS ČR: Křehká šance (Příbram + Praha – západ), Na správnou cestu (Beroun), Kognitivně behaviorální programy - Program pro řidiče (Mladá Boleslav).

V kraji chybí resocializační programy (pro mladistvé, řidiče, recidivisty), které by alespoň částečně motivovali klienty, se kterými PMS pracuje k řádnému způsobu života.

Středočeský kraj 2015 - 2016 – Statistika celkem evidováno osob na konci sledovaného období		Rok 2015		Rok 2016	
		počet spisů	spis v %	počet spisů	spis v %
Absolutně		3604	105,8%	3539	100,00%
z toho:	v přípravném řízení a řízení před soudem	1052	30,9%	933	26,40%
	ve vykonávacím řízení	2552	74,9%	2606	73,60%
	mládež 0 - 18	159	4,7%	132	3,70%
	dospělý 18 - ...	3445	101,1%	3407	96,30%
	drogová kriminalita	462	13,6%	387	10,90%
	extremismus	6	0,2%	8	0,20%

Další poskytovatelé služeb v oblasti prevence kriminality na území Středočeského kraje

Podrobné informace o poskytovatelích služeb sociální prevence na území Středočeského kraje jsou uvedeny ve **Střednědobém plánu rozvoje sociálních služeb SK 2015-2019**

(<http://www.kr-stredocesky.cz/web/socialni-oblast/proces-planovani-socialnich-sluzeb>)

Podrobné informace o poskytovatelích služeb v sociálně vyloučených lokalitách jsou uvedeny ve **Strategii integrace romské menšiny ve SK na období 2017 – 2021** (<http://www.kr-stredocesky.cz/web/socialni-oblast/integrace-mensin>)

Příloha č. 5 Přehled projektů prevence kriminality realizovaných Středočeským krajem

V letech 2014 až 2017 realizoval Středočeský kraj 17 projektů prevence kriminality. Celkově vynaložená částka na jejich realizaci byla 4 251 000,00 Kč. Z dotace MV se jednalo o částku 3 160 000,00 Kč a z rozpočtu Středočeského kraje o částku 1 091 000,00 Kč. Podrobnější údaje jsou uvedeny níže.

Program prevence kriminality Středočeského kraje na rok 2014

Název projektu	Vynaložené finanční prostředky	Dotace MV	Středočeský kraj
Speciální výslechová místnost pro Krajské ředitelství policie Středočeského kraje.	190 868,00 Kč	163 868,00 Kč	27 000,00 Kč
Vzdělávání seniorů v oblasti finanční gramotnosti a individuální poradenství v řešení zadluženosti pro seniory	181 000,00 Kč	145 000,00 Kč	36 000,00 Kč
Bezpečně na internetu – semináře pro rodiče	256 000,00 Kč	190 000,00 Kč	66 000,00 Kč
Celkem	627 868,00 Kč	498 868,00 Kč	129 000,00 Kč

Program prevence kriminality Středočeského kraje na rok 2015

Název projektu	Vynaložené finanční prostředky	Dotace MV	Středočeský kraj
Šance začít znovu	410 000,00 Kč	350 000,00 Kč	60 000,00 Kč
Odborné profesní vzdělávání strážníků obecných policií	91 000,00 Kč	65 000,- Kč	26 000,00Kč
Kraje pro bezpečný internet - e-learning pro rodiče	202 000,00 Kč	171 000,- Kč	31 000,00Kč
Bezpečně na internetu semináře pro rodiče II	214 000,00	-	214 000,00
Celkem	917 000,00 Kč	586 000,00 Kč	331 000,00 Kč

Pozn. „Bezpečně na internetu II – semináře pro rodiče“ Středočeský kraj dotaci z MV v roce 2015 nedodržel z důvodu, že se jedná o opakující se projekt.....

Souhrnný rozpočet Programu prevence kriminality Středočeského kraje na rok 2016

Název projektu	Vynaložené finanční prostředky	Dotaci z MV	Středočeský kraj
Šance začít znova	533 200,00 Kč	433 000,00 Kč	100 200,00 Kč
Kraje pro bezpečný internet – Videospoty pro seniory	473 000,00 Kč	405 000,00Kč	68 000,00 Kč
Bezpečné město (obec)	160 800,00 Kč	103 000,00 Kč	57 800,00 Kč
Bezpečně na internetu III	86 000,00 Kč	-	86 000,00 Kč
Semináře zaměřené na zabezpečení škol a školských zařízení „Aktivní útočník“	-	-	-
Celkem	1 253 000,00 Kč	941 000,00 Kč	312 000,00 Kč

Pozn.

Bezpečně na internetu III – nešlo žádat dotaci z MV, nebylo uvedeno v prioritách dotačního řízení MV ČR

Semináře zaměřené na zabezpečení škol a školských zařízení „Aktivní útočník“ - všechny zapojené organizace (Krajské ředitelství policie Středočeského kraje, MV, Cech mechanických zámkových systémů atd.) se na realizaci projektů podílely v rámci svých běžných činností a Středočeskému kraji nevznikly žádné další finanční požadavky s realizací projektu. Projekt obsahoval 12 půldenních odborných seminářů

Programu prevence kriminality Středočeského kraje na rok 2017

Název projektu	Cena celkem	Dotace z MV	Středočeský kraj
Bezpečné město (obec) II	426 000,00 Kč	356 000,00 Kč	70 000,00 Kč
Šance po propuštění	407 000,00 Kč	332 000,00 Kč	75 000,00 Kč
Kraje pro bezpečný internet – Videospoty pro klienty NZDM	410 000,00 Kč	350 000,00 Kč	60 000,00 Kč
Ozbrojený útočník ve škole	211 000,00 Kč	97 000,00 Kč	114 000,00 Kč
Celkem	1 454 000,00 Kč	1 135 000,00 Kč	319 000,00 Kč

Příloha č. 6 Přehled Bezpečných měst a regionů ve Středočeském kraji

Seznam „Bezpečných měst“ ve Středočeském kraji včetně odkazu na webové stránky projektu

Beroun

Bezpečný Beroun – www.bezpecnyberoun.cz – web bude spuštěn během 2. poloviny října

Benešov

Bezpečné město Benešov: <http://benesov-bezpecnemesto.cz/>

Bezpečná Vlašim: <http://bezpecnavlasim.cz/>

Kladno

Bezpečné Kladno, www.bezpecnekladno.cz

Kolín

Bezpečný Kolín – www.bezpecnykolin.cz, www.facebook.com/bezpecnykolin.cz

Český Brod - www.cesbrod.cz/bezpecny-brod/

Pečky - www.pecky.cz/cs/informace/bezpecne-pecky/

Kouřim - www.mestokourim.cz/bezpecnost-mesta/ds-1076

Týnec nad Labem - www.tynecnadlabem.cz

Kutná Hora

Bezpečné Čáslavsko - www.bezpecnecaslavsko.cz

Mělník

Bezpečný Mělník – <http://www.bezpecnymelnik.cz/>

Bezpečné Neratovice - <http://mpneratovice.cz/>

Bezpečné Kralupy - <http://www.bezpecnekralupy.cz/>

Bezpečné Mšensko - <http://www.mestomseno.cz/>

Bezpečné Horní Počaply

Bezpečný Hořín

Bezpečné Veltrusy

Bezpečný Liběchov

Mladá Boleslav

Bezpečná Mladá Boleslav - www.bezpecnamladaboleslav.cz

Nymburk

Bezpečný Nymburk – www.bezpecnynymburk.cz

Bezpečné Milovice – policie.mesto-milovice.cz

Bezpečné Poděbrady – m.mesto-podebrady.cz (v odkazech E-slужby kolonka Bezpečné město)

Bezpečná Sadská – mesto-sadska.cz

Praha venkov - Východ:

Bezpečné Úvaly - <http://www.bezpecneuvaly.cz>

Bezpečný Brandýs nad Labem

Bezpečné Čelákovice

Příbram

Bezpečná Příbram, www.bezpecnapribram.cz

Bezpečné Podbrdsko, www.podbrdsko.com – odkaz Bezpečné Podbrdsko

Rožmitál pod Třemšínem, www.rozmitalptr.cz – na stránkách odkaz Informace PČR

Rakovník

Bezpečné Rakovnícko www.bezpecnerakovnicko.cz