



STRATEGICKÝ PLÁN
TRVALE UDRŽITELNÉHO ROZVOJE
MČ PRAHA 12

2013-2020

Obsah:

A. Mapa městské části Praha 12 (Modřany, Kamýk, Komořany, Cholupice, Točná) ...	5
B. Souhrn cílů strategického plánu	6
C. Analytická fáze strategického plánu rozvoje MČ Praha 12	6
C.1: Úvod	7
C.2. Výchozí podmínky	7
C.2.1. Výchozí podklady	7
C.2.2. Kompetence městské části ve vztahu k hlavnímu městu Praze	8
C.3. Hlavní zjištění a doporučení	9
C.4. Základní informace.....	11
C.4.1. Historie Prahy 12.....	11
C.4.2. Charakteristika území.....	14
C.4.3. Základní demografické údaje.....	15
C.4.4. Sociální služby	18
C.4.5. Zdravotnictví	22
C.4.6. Školství	24
C.4.7. Životní prostředí.....	26
C.4.8. Kultura, sport a další společenské aktivity	46
C.4.9. Dopravní infrastruktura.....	49
C.4.10 Technická infrastruktura.....	51
C.4.11. Územní rozvoj a investiční výstavba	52
C.4.12. Hospodářství a podnikatelská sféra	55
C.4.13. Majetek městské části	58
C.4.14 Bezpečnost a ochrana před haváriemi a přírodními katastrofami.....	66
C.5 Prameny:	71
D. Shrnutí analytické fáze projektu	72
D.1. Klíčové problémy městské části Praha 12.....	72
D.2 Cíle vyplývající z analytické části projektu:	72
D.3. Priority s ohledem na specifika jednotlivých lokalit Prahy 12	73

D.3.1. Lokalita Modřany, Lhotka, Kamýk, Baba (panelová sídliště)	73
D.3.2. Lokalita Komořany a lokalita podél Vltavy v Modřanech.	73
D3.3. Lokalita Cholupice, Točná.....	73
E. Návrhová část strategického plánu.....	74
F. Vize rozvoje městské části a globální cíl.....	75
F.1. Základní vize a zásady rozvoje městské části Praha 12:	75
F.2. Dílčí vize pro prioritní/klíčové oblasti:	76
F.3. Klíčové/prioritní oblasti.....	77
F.4. SWOT analýza	79
I. Priority a strategické cíle.....	87
I.1. Priority dle jednotlivých klíčových oblastí.....	88
I.2 Cíle jednotlivých priorit.....	89
I.2.1. Cíle klíčové oblasti S: Kvalita společenského života a sociálních služeb:	89
I.2.2. Cíle klíčové oblasti V: Veřejná správa a ekonomický sektor.....	92
I.2.3. Cíle klíčové oblasti Z : Životní prostředí	92
I.2.4. Cíle klíčové oblasti U : Územní rozvoj	98
I.3. Opatření ke splnění strategických cílů	99
J. Finanční rámec strategického plánu	125
K. Monitoring a popis indikátorů.....	125
L. Implementace strategického plánu.....	129
M. Závěr	130
N. Přílohy.....	130

Tento dokument byl vytvořen za finanční pomoci Revolvingového fondu Ministerstva životního prostředí v rámci projektu STRATEGICKÉHO PLÁNU městské části Praha 12 pro trvale udržitelný rozvoj.

Ministerstvo životního prostředí

Za obsah tohoto dokumentu je výhradně odpovědná městská část Praha 12 a nelze jej v žádném případě považovat za názor ministerstva životního prostředí.

Vysvětlivky zkratk:

CZT	Centrální zásobování teplem
ČEZ	České energetické závody
ČHMÚ	Český hydrometeorologický ústav
ČNR	Česká národní rada
ČR	Česká republika
ČSÚ	Český statistický úřad
DDHM	Drobný dlouhodobý hmotný majetek
DHM	Dlouhodobý hmotný majetek
DNHM	Dlouhodobý nehmotný majetek
DPS	Dům s pečovatelskou službou
EHK OSN	Evropská hospodářská komise Organizace spojených národů
EU	Evropská unie
EVL	Evropsky významná lokalita soustavy Natura 2000 EU
EVVO	Environmentální vzdělávání, výchova a osvěta
HDP	Hrubý domácí produkt
HMP	Hlavní město Praha
KDN	Klub dříve narozených
k.ú.	Katastrální území
MA 21	Místní Agenda 21
MČ	Městská část
MČ P12	Městská část Praha 12
MHD	Městská hromadná doprava
MHMP	Magistrát hlavního města Prahy
MPSV	Ministerstvo práce a sociálních věcí
MŠMT	Ministerstvo školství, mládeže a tělovýchovy
MŽP	Ministerstvo životního prostředí
OSN	Organizace Spojených Národů
OZE	Obnovitelný zdroj energie
PM ₁₀ , PM _{2,5}	Jemné znečišťující částice o velikosti 10 μ, resp. 25 μ
Sb.	Sbírka zákonů
SLBD	Sčítání lidu, bytů a domů
SNN	Svaz neslyšících a nedoslýchavých v ČR
SR	Státní rozpočet
SWOT	Analýza silných a slabých stránek, příležitostí a ohrožení
TUR	Trvale udržitelný rozvoj
UR	Udržitelný rozvoj
ÚSES	Územní systém ekologické stability
VIP	Velmi důležitá osoba
ZD	Zemědělské družstvo
ZPF	Zemědělský půdní fond
ŽP	Životní prostředí

A. Mapa městské části Praha 12 (Modřany, Kamýk, Komořany, Cholupice, Točná)



B. Souhrn cílů strategického plánu

Strategický plán identifikoval 4 klíčové/prioritní oblasti: Kvalitní společenský život a sociální služby; veřejnou správu a ekonomický rozvoj; životní prostředí; územní rozvoj, dopravu a technickou infrastrukturu. K těmto oblastem pak je navrženo 14 priorit, jejichž splnění povede k vysoké kvalitě života obyvatel MČ Praha 12. Strategické cíle byly navrženy na základě provedené SWOT analýzy jednotlivých kritických oblastí. Plnění záměrů strategického plánu i jednotlivých opatření bude sledováno indikátory – jednak programovými, dále pak indikátory místní udržitelnosti. Realizace strategického plánu bude zajišťována akčními plány vždy na dva roky, s upřesňováním po jednom roce. Každoroční hodnocení úspěšnosti naplánovaných aktivit, opatření a strategických cílů bude schvalováno Zastupitelstvem MČ P12. Po čtyřech letech je naplánováno podrobné vyhodnocení úspěšnosti strategického plánu, s možností revize plánu, pokud se buď změní podmínky, anebo se ukážou některá opatření neúčinná. Po osmi letech, v r. 2020 je plánováno závěrečné vyhodnocení, zda byl strategický plán splněn a zda došlo k plánované změně.

C. Analytická fáze strategického plánu rozvoje MČ Praha 12 (Profil městské části Praha 12)

Dle harmonogramu byla v červnu 2011 dokončena tzv. „analytická fáze Strategického plánu rozvoje MČ“, jejímž výstupem je podrobná analýza stavu městské části, včetně vývojových trendů.

V této fázi projektu proběhly aktivity vedoucí ke zmapování stavu všech oblastí života městské části. Mezi širokou veřejností byl proveden názorový průzkum formou ankety uveřejněné v Novinách Prahy 12 a v interaktivní podobě i na webu městské části.

Anketa byla dále doplněna přímým dotazováním ve vybraných lokalitách městské části. Dále byla zpracována tzv. sekundární analýza primárních dat. To znamená zmapování již zpracovaných materiálů, strategických dokumentů, průzkumů a analýz, jejich vyhodnocení a sumarizace závěrů.

Na základě výstupů z anketního šetření a sekundární analýzy byly definovány oblasti, v nichž bylo třeba aktualizovat nebo doplnit informace. Pro doplnění informací byla zvolena metoda řízených rozhovorů pro oblasti rodina, senioři a podnikání a služby. Veřejná správa byla oslovena formou sbíraného dotazníku a školní děti se zapojily prostřednictvím výtvarné soutěže „Malujeme budoucnost Prahy 12“.

Analytická fáze byla završena I. veřejným projednáním, kde byl prezentován průběh a výsledky analytické fáze projektu a veřejnost byla seznámena s dalším průběhem tvorby strategického plánu.

Výstupy analytické fáze projektu:

- [Sekundární analýza](#)
- [Anketa – závěrečná zpráva](#)
- [Řízené rozhovory - závěrečná zpráva](#)
- [Výtvarná soutěž pro školy „Malujeme budoucnost Prahy 12“ - fotogalerie](#)
- [I. veřejné projednání – Zápis z jednání](#)

C.1: Úvod

Předkládaný materiál obsahuje souhrnný přehled analytických dat, která se váží k území městské části Praha 12 a jeho cílem je shrnout základní údaje o tomto území jako podkladový materiál pro tvorbu Strategického plánu pro trvale udržitelný rozvoj městské části Praha 12.

Pojem strategické plánování představuje dlouhodobé řízení sociálního systému (organizace, instituce, podnik, město apod.) zaměřené na to, aby sociální systém dlouhodobě naplňoval svůj hlavní účel či smysl, pro který vznikl (např. podnik dosahoval maximálního zisku, aby se lidem ve městě dobře žilo apod.).

Proto systém mobilizuje a co nejefektivněji využívá všechny vlastní zdroje a včas a správně reaguje na změny v okolním prostředí. Mezi hlavní výhody tohoto postupu lze počítat především vědomí hlavního účelu a funkce změny v systému, dále přípravu systému na budoucí vývoj a vytváření objektivního základu pro rozhodování o prioritách. Tento postup dále učí pracovníky strategicky myslet, není systému „vnucován“ zvenčí a pomáhá dosáhnout konsensu ve složitých a rozporuplných problémech.

Vlastní postup pak sleduje následující logiku:

- ujasnění smyslu a cílů;
- analýza výchozího stavu;
- cesta k cíli;
- realizace;
- dosažení cíle

Účelem dokumentu tedy není vytvoření obsáhlého a vyčerpávajícího materiálu, ale poskytnutí celostního pohledu na danou problematiku. Do analýzy jsou proto zařazeny především informace využitelné pro další fáze strategického plánu (návrhovou část).

C.2. Výchozí podmínky

C.2.1. Výchozí podklady

Dokument byl zpracován na základě následujících typů podkladových materiálů:

- obecné koncepční materiály městské části a koncepční materiály jednotlivých odborů úřadu městské části;
- širší rozvojové dokumenty (národní a regionální);
- dostupné koncepční materiály ostatních subjektů a organizací (HMP, Úřad práce, Živnostenský úřad atd. statistické údaje shromážděné ČSÚ);
- jiné související podklady

C.2.2. Kompetence městské části ve vztahu k hlavnímu městu Praze

Území hlavního města Prahy se člení na městské části. Vztahy mezi hlavním městem Prahou (HMP) a městskými částmi upravuje jednak přímo zákon č. 131/2000 Sb., o hlavním městě Praze, příp. zvláštní zákony, jednak Statut hlavního města Prahy, který svěřuje městským částem úkoly nad rámec zákona o hlavním městě Praze v oblasti samostatné působnosti (samosprávy) i přenesené působnosti (státní správy). Městské části v rozsahu stanoveném zákonem a Statutem vystupují v právních vztazích svým jménem a nesou odpovědnost vyplývající z těchto vztahů.

Konkrétně tedy za co odpovídá a může ovlivnit HMP:

Do samostatné působnosti hlavního města Prahy patří spravování záležitostí, které jsou v zájmu hlavního města Prahy a jeho občanů, pokud nejde o výkon přenesené působnosti hlavního města Prahy nebo úkoly, které jsou zvláštními zákony svěřeny správním úřadům jako výkon státní správy. Hlavní město Praha v samostatné působnosti ve svém územním obvodu dále pečuje v souladu s místními předpoklady a místními zvyklostmi o vytváření podmínek pro rozvoj sociální péče a pro uspokojování potřeb svých občanů. Jedná se především o uspokojování potřeby bydlení, ochrany a rozvoje zdraví, dopravy a spojů, potřeby informací, výchovy a vzdělávání, celkového kulturního rozvoje a ochrany veřejného pořádku.

Hlavní město Praha se při výkonu své samostatné působnosti hlavního města Prahy řídí zákony a jinými právními předpisy, své vnitřní poměry ve věcech správy města upravuje Statutem. Ve Statutu stanoví zejména:

- a) výčet jednotlivých městských částí a vymezení jejich území (§ 11),
- b) záležitosti, které se svěřují do samostatné a přenesené působnosti městských částí nad rozsah stanovený zákonem, včetně vymezení území, na němž je vykonávána přenesená působnost městských částí

Do samostatné působnosti městské části náleží

- a) schvalování programu rozvoje městské části
 - b) oprávnění městských částí zakládat, zřizovat a rušit právnické osoby a organizační složky potřebné pro jejich rozvoj a pro uspokojování potřeb občanů městských částí, a to pro odvoz a likvidaci tuhých komunálních odpadů, údržbu veřejné zeleně, sociální služby, kulturní činnost, sport, rekreaci a cestovní ruch, správu bytového fondu, základní školy, zařízení jim sloužící a předškolní zařízení, zřízení jednotky dobrovolných hasičů, jakož i úkoly vyplývající z funkce jejich zakladatele a zřizovatele
 - c) rozhodování o vyhlášení místního referenda na území městské části
 - d) navrhování změny katastrálních území uvnitř městské části
 - e) poskytování věcných a peněžních darů fyzickým nebo právnickým osobám
 - f) rozhodování o veřejných zakázkách, jejichž předmět plnění se vztahuje k území městské části
 - g) schvalování rozpočtu městské části a hospodaření podle něj
 - h) oprávnění vystupovat jako účastník územního řízení v těch řízeních, v nichž se vydává územní rozhodnutí podle zvláštního právního předpisu 6b) v území městské části.
- Orgánům městských částí lze v mezích zákona svěřit Statutem přenesenou působnost, která je zvláštním zákonem svěřena orgánům obcí, orgánům obcí s pověřeným obecním úřadem nebo orgánům obcí s rozšířenou působností, není-li dále stanoveno jinak.

C.3. Hlavní zjištění a doporučení

Ze sekundární analýzy uvedených typů dokumentů lze formulovat následující **hlavní zjištění**:

Z hlediska charakteristiky území se jedná o okrajovou část Prahy, velkou městskou část se středně vysokým počtem obyvatel. Zastavěné území je velmi různorodé - tvoří ho původní zástavba především rodinných domů, velká panelová sídliště, zástavba vesnického typu a původně průmyslová oblast podél nábřeží Vltavy. Na území městské části se rovněž nachází rozlehlé plochy zemědělské půdy a významných lesních pozemků, 4 chráněná území a jedno z nich je také evropsky významná lokalita soustavy Natura 2000.

Z demografického hlediska je věková struktura obyvatel Prahy 12 a struktura populace z hlediska ekonomické aktivity nevyvážená. V současné chvíli tvoří výraznou většinu lidé v produktivním věku (73 %), lidé v poproduktivním věku (14 %) a děti (11 %). Pokud nebude posílen migrační pohyb obyvatelstva, bude skladba obyvatelstva v budoucnu generovat výrazný posun populace vyššímu podílu obyvatel v poproduktivním věku (až na 37 % populace), podíl obyvatel v produktivním období se sníží až na 54 % a počet dětí (cca na 8 %). Tento vývoj může ovlivnit nová bytová výstavba a vytváření prostředí přitažlivého pro mladé rodiny s dětmi.

Míra nezaměstnanosti ve správním obvodu Praha 12 je poměrně nízká. **MČ Praha 12** vykazovala ke konci roku 2009 **míru evidované nezaměstnanosti ve výši 4,6 %**, (registrovaná míra nezaměstnanosti v hl. m. Praha – 3,66 %). Podíl i počet dlouhodobě evidovaných uchazečů o práci a uchazečů ve věku nad 50 let se udržuje na vysoké úrovni (1/3 z celkového počtu žadatelů o práci), do budoucna se jejich počet bude spíše zvyšovat. Přímou na území Prahy 12 pracuje 16 % obyvatel v ekonomicky aktivním věku. Ostatní dojíždějí za prací mimo obvod městské části.

Z hlediska zdravotnických služeb lze konstatovat, že zdravotnická zařízení na území Prahy 12 zajišťují zdravotní péči i služby v potřebném rozsahu

V oblasti školství lze říci, že kapacita základních škol na území Prahy 12 je dostatečná. Případný nedostatek míst v mateřských školách lze operativně řešit využitím celkové stavebně technické kapacity školských zařízení.

Z hlediska životního prostředí je charakteristické, že se na území se nachází významné přírodní rekreační lokality Modřanská rokle, les Kamýk, Píšovický les a komořanské polesí, Cholupická bažantnice, modřanské a komořanské laguny. Územím také prochází několik místních i regionálních biokoridorů, funkční je jen část z nich. Hlavním zdrojem emisí na území městské části je především automobilová doprava. V okolí hlavních komunikací je zvýšená hladina hluku, významným zdrojem hluku pro rozsáhlé území je i nově vybudovaná část obchvatu města.

Z hlediska příležitostí kulturních aktivit a sportu existuje v městské části pestrá nabídka aktivit především pro děti, méně pro mládež, dospělé a seniory. V městské části je relativně bohatý spolkový život. Jak bylo výše uvedeno, na území se nachází významné přírodní rekreační lokality. Je vybudována řada cyklostezek a cyklotras, kterou by bylo vhodné zasíťovat na úrovni obce a napojit na síť střeďočeského kraje.

Z hlediska dopravy v městské části lze primárně konstatovat, že územím prochází vnější silniční okruh – pražský okruh. Jeho funkce z hlediska dopravy v městské části je sporná, protože z MČ není přímé napojení na tuto komunikaci. Již vybudované napojení na okruh u Písnice je uzavřeno. Zatím není proveden ani obchvat Komořan a jeho připojení na silniční okruh. Dopravní obsluha území MČ a zejména okrajových území MHD není optimální. Problémem je i nedostatek parkovacích míst v sídlištích. V regionu městské části je letiště pro sportovní a soukromé létání.

Z hlediska technické infrastruktury nejpalčivější problém představují chybějící kanalizace a plynofikace v části Modřan, v Komořanech, Cholupicích, na Točné a v odlehlé zástavbě.

Z hlediska hospodářství a podnikatelské sféry lze konstatovat, že v Modřanech a Komořanech došlo k výraznému útlumu výroby, převažuje nerušící výroba a služby. Nevyužívané plochy se staly centrem zájmu podnikatelů v oblasti bytové výstavby. Je zde velká a nerovnoměrná nabídka supermarketů oproti drobným prodejnám a poskytovatelům služeb.

Na základě údajů, plynoucích ze sekundární analýzy dokumentů pak lze vydat následující **doporučení**:

Z hlediska sociálních služeb dále pokračovat v podpoře preventivních programů v městské části Praha 12 v oblasti protidrogové problematiky a rozšířit realizaci preventivních programů i na žáky 1. – 3. ročníků základních škol. Je vhodné pokračovat ve stávající praxi spolupráce sociálních pracovníků odboru sociálních věcí s bytovou komisí v rámci přidělování volných obecních bytů a předat informaci HMP o zjištěných potřebách startovacích bytů. V roce 2011 byla ověřena potřebnost zajištění tísňové signalizace pro seniory. V druhé polovině roku 2012 bude služba tísňové péče zavedena pro potřebné občany MČ Praha 12 prostřednictvím Sociálních služeb Městské části Praha 12, příspěvkové organizace. S rostoucím počtem cizinců v městské části je nutné podporovat jejich integraci.

Z hlediska školství by bylo případně vhodné doplnit nabídku středních škol o střední školu technického směru.

Z hlediska rozvoje sportovních možností je třeba dále rozvíjet síť cyklostezek, doplnit je vhodnou doprovodnou zelení, vytvářet alternativy i pro pěší a hipotrazy a rozložit tak zatížení území. Dále je patrný nedostatek tras pro in-line bruslení, stezka podél Vltavy je přetížená a dochází k nebezpečným situacím. Je vhodné vytvořit, popřípadě doplnit jednoduchý a přehledný informační systém.

Z hlediska územního rozvoje je třeba preferovat transformaci současně nevhodně využitých ploch a přiměřenou dostavbu proluk před nekoncepční či naddimenzovanou výstavbou tzv. na zelené louce a nevhodným zahušťováním již stabilizované zástavby. Přitom je nutné využívat v územním plánu vymezené plochy se smíšenou zástavbou pro vytváření pracovních příležitostí pro obyvatele MČ, aby se omezila nutnost dojíždění do vzdálenějších částí města, a pracovat na vzniku „centra“ městské části. Zároveň je třeba usilovat o to, aby plochy vymezené pro bydlení byly využívány pro různé typy bydlení a tím byla zachována sociálně smíšená skladba obyvatel na celém území městské části.

C.4. Základní informace

C 4.1. Historie Prahy 12

V území, určeném příhodnými podmínkami zlatonosné řeky Vltavy a jejích přítoků se lidé začali usídlovat již v pravěku, ve starší i mladší době kamenné (nálezy z Komořan. Modřan). O souvislém osídlení lze dle archeologických nálezů soudit od doby bronzové a zvláště pak doby železné. Ne náhodou se zčásti na území Prahy 12 nalézají největší zatím známé keltské oppidum ve střední Evropě Závist – na vrších Hradiště a Šance, oddělených tehdy zlatonosným Břežanským potokem, s obvodem opevnění přes 9 km (od r. 1998 vyhlášené jako národní kulturní památka, je to však prvořadá památka dokonce evropského významu). Keltové v něm sídlili od 5.stol. př. n. l. Na počátku našeho letopočtu bylo toto oppidum, politické a vojenské centrum tehdejší země Bojů – Boiohemum, dobyté germánskými kmeny. Lze soudit, že už tehdy byly rozsáhlejší části území odlesněné. Osídlení v menší intenzitě pokračovalo již pod markomanskou nadvládou, změna mocných však nejspíše neznamenaala totální vyhlazení či vyměnění obyvatelstva. V závěru turbulentní doby stěhování národů pak přišli Slované, stopy po jejich osídlení na území Prahy 12 lze nalézt od cca 6.století (např. u Vltavy a v Cholupicích). První písemné zmínky o osídlení Prahy 12 můžeme nalézt od 11. století: v r. 1088 v zakládací listině Vyšehradské kapituly krále Vratislava I. (kapitula nepatřila pod pražské biskupství, ale přímo pod papeže, mohla to být snaha panovníka omezit vliv pražského biskupství). V listině jsou jmenovány Komořany, Lhotka (dnešní část Prahy 12 Kamýk) a Modroluhy (dnes Modřany). Historici však nejsou přesvědčeni o pravosti této listiny. Ze 12. stol. máme konečně nezpochybněný doklad o „osadě Modřany v darovací listině knížete Soběslava II. z r. 1178, která potvrzuje prebendu Vyšehradské kapitule (toto datum je pak bráno jako základ pro oslavy vzniku Modřan, byť darovací listina pojednává o vesnici již dlouhou či delší dobu existující). O Cholupicích se objevují písemné záznamy až z r. 1300 jako o majetku pražských měšťanů, cholupická tvrz pak je poprvé zmiňována roku 1328 jako majetek vladyků z Cholupic. Lhotka při založení získala lhůtu-osvobození od dávek a z toho pramení její název. Ve 13. stol. patřila obci pražské a byl tam ovčinec s dvorem. O Točné se objevují záznamy nejpozději, až z doby husitské. Z historických záznamů je patrné, že obyvatelstvo v té době se živilo zemědělstvím, vinařstvím, rybářstvím, mlynařením a drobnou řemeslnou výrobou (např. košíkářstvím). Ve středověku toto území zajišťovalo hospodářskou základnu zčásti pro církev, pražské měšťany, feudály a krále a nakonec i pro vlastní poddané – v různém poměru, v souvislosti s postupným rozvojem společnosti. Velmi důležité modřanské královské mýto na obchodní tepně Vltavě však nevedlo k rozvoji Modřan, neb bylo spravováno pražskými měšťany pro vydržování králova dvora. Za husitských válek došlo k vyplenění Modřan a vypálení kostela jako církevního majetku a přesunu držby na Nové Město Pražské, u Modřan se odehrála i jedna z bitev, kdy v r. 1429 Pražané porazili panské vojsko. Později v 16. a 17. století v souvislosti s odbojem pražských měšťanů proti císaři Ferdinandovi a zvláště při konfiskaci majetků odbojných šlechticů po bitvě na Bílé Hoře, se na území Prahy 12 majetek vrací zpět do komory královské či církvi. Z dobových záznamů je patrné, jak třicetiletá válka i v tomto regionu způsobila rozvrat, bídu a radikální snížení populace. Ve druhé polovině 17.stol. došlo k postupné konsolidaci, život nevolníků však byl velmi tvrdý i po celé další století. V letech 1726-1729 bylo vybudováno modřanské vodní dílo na Vltavě, rozsahem největší v tehdejší Rakousku (obnovené v r. 1789, protože bylo rok po vybudování poškozeno ledy). V r. 1742 se stal komořanský zámek místem jednání mezi obláhateli Prahy francouzským maršálem a bavorským vévodou se zástupcem císařovny

Marie Terezie knížetem Esterhazy. V roce 1757 za válek rakousko-pruských došlo ke krvavému boji s Prusy o pontonový most přes Vltavu. První škola byla zbudována v Modřanech r. 1770. K částečnému oživení života došlo po reformách Josefa II, zvláště patentu o zrušení nevolnictví 1781 a velký vliv mělo i zrušení těch klášterů, které se nevěnovaly veřejně prospěšným činnostem (špitály nebo školy). V r. 1785 byl zrušen zbraslavský klášter a držení jeho majetků v Modřanech a okolí přešlo postupně do světských rukou.

V druhé polovině 19. století dochází k postupnému rozkvětu obce, nejprve díky nejprve odstranění nevolnictví v r. 1781 a následně hlavně výsledky revolučního roku 1848: odstraněním poddanství a roboty v r. 1848 a vzniku obecní samosprávy, včele se starostou v roce 1849 (tehdy poprvé v Rakouské říši bylo ustanoveno, že svobodná obec je základem státu). Dochází k společenskému rozmachu- vzniku a usilovné činnosti mnoha spolků i k hospodářskému rozvoji . V r. 1861 vzniká v pásmu u Vltavy Modřanský cukrovar (dodnes mají Modřany pro jeho význam pro rozvoj obce homoli cukru ve znaku) a postupně i další podniky – ať již strojírenské, nebo pily, cihelny, dřevařské továrny a posléze i čokoládovna, ještě později v r. 1913 v Komořanech továrna na autogenní svařování a výrobu kyslíku. Protože byly lesy ve středověku vypleněny, od r. 1883 dochází k postupnému zalesňování , zvláště obecných pozemků , do té doby převážně využívaných jako obecní pastviny. Na tom mají velkou zásluhu spolky – např. místní odbor Jednoty severočeské, Hospodářský spolek a později i Okrašlovací spolek. Jak prozíravé to bylo konání můžeme docenit až dnes - obyvatelé desetitisícových sídlišť by neměli patřičné rekreační zázemí (tehdy byla zalesněna např. holá Modřanská rokle, dnešní Kamýcký les, Cholupický vrch a další území...). Do 19. století též spadají úpravy řeky Vltavy, protože už přestala dostačovat doprava zboží na vorech. Od r. 1860 dochází ke stavbě navigační hráze a k dalším úpravám nutným pro vodní dopravu - budují se jezy s propustmi, na břehu cesty pro koně, táhnoucí lodě proti proudu. Již od r. 1865 je zahájena paroplavba. Velký význam pro spojení s Prahou a celým světem mělo vybudování železnice Praha (Nusle)- Modřany (od r. 1882 i pro osobní dopravu) a získání poštovního a telegrafického úřadu v r. 1891. Ke konci 19. stol. a začátkem 20.století dochází k výstavbě silnic mezi jednotlivými obcemi a výstavbě železného mostu přes Vltavu na Zbraslav.

Po vzniku Československé republiky se sem, vzhledem k tehdy dobrému dopravnímu spojení s hlavním městem nového státu, které přitahovalo mnoho profesí, stěhuje několik tisíc lidí. Výstavbou 1200 rodinných domků (bohužel bez dostatečné infrastruktury) vznikly celé kolonie rodinných domků (Baba I, Baba II, Baba III, Čechova čtvrť , Tylova čtvrť, Tyršova čtvrť , zvětšila se kolonie Na Beránku). Roste i průmyslové předměstí Prahy v pásu u Vltavy: Již dříve založené podniky se rozšiřují, příp. vznikají nové, např. Elektropřístroje (1926), Orion (1932), Mikrotechna (1935), Chirana (1935) a Interpharma (1935). Od r. 1932 vycházejí dokonce místní noviny Modřanský obzor. V r. 1936 jsou Modřany povýšeny na městys. Dochází k výstavbě měšťanské školy. Po okupaci Československa je ustavena okupační správa i v Modřanech, podniky jsou přeorientovány na válečnou výrobu, spolkový život silně omezen. Během okupace je jen z Modřan popraveno 6 občanů, 21 bylo umučeno v koncentračních táborech. Květnové povstání začalo v Modřanech o den dříve než v Praze, 4. 5. 1945 osvobozením ruských zajatců, dále pak převzetím moci revolučním národním výborem, stavbou 14 barikád, vyhnáním nacistů i za pomoci vlasovců, ztrátami na lidských životech, kapitulací před mnohonásobnou přesilou vojsk SS a osvobozením 9. května obrněným vlakem z Prahy a hlavně večer jednotkami Rudé armády. Pro poválečný vývoj bylo příznačné rozdělení mandátů v prvním poválečném národním výboru: KSČ a strana národně socialistická po 13 mandátech, sociálně demokratická 6 mandátů a lidová 3 mandáty. Jeden mandát byl rezervován pro aktivního účastníka ilegální činnosti. Jako předseda nebyl vybrán navrhovaný dřívější nekomunistický předseda ilegálního národního výboru a pak i revolučního výboru za povstání, ale předseda místní organizace komunistické strany.

Poválečné znárodnování se podepsalo významně i na Praze 12, továrny byly znárodněny, živnosti likvidovány (před tzv. začleňováním živností jich bylo v Modřanech 217, po dokončení v r. 1959 jen 4...). Zemědělská půda podlehla kolektivizaci zemědělství - vznikla JZD. Společenský život byl redukován, prakticky ustal spolkový život, s výjimkou organizací, které vstoupily či byly nucené vstoupit, do tzv. Národní fronty, ve které měla vedoucí úlohu komunistická strana. Postupně však došlo k růstu průmyslové výroby v pásu podniků při Vltavě a v šedesátých letech k částečnému uvolnění společenského života. V roce 1963 se z Modřan stává město, Rozrůstající se Praha hledala další plochy k rozvoji a to bylo důvodem pro připojení Modřan a Komořan k Praze od 1. 1. 1968. V sedmdesátých letech dochází k obrovskému rozmachu bytové výstavby. Jako první velké panelové sídliště je budováno sídliště Lhotka, dnešní území Kamýk, s totální likvidací staré Lhotky (zůstala z ní jediná kaplička, už mimo MČ P12) v letech 1979-1980. V r. 1977 začala výstavba sídliště Modřany, následující rok s bouráním centra starých Modřan. V letech 1986-1989 došlo k dokončení sídliště Na Beránku.

Po změně režimu v souvislosti s velkými změnami v politickém a hospodářském životě došlo k postupné likvidaci velkých podniků v pásmu při Vltavě, k omezení nové výstavby spíše na jednotlivé stavby a k postupné regeneraci sídlišť i k nové individuální zástavbě. Společenský, kulturní a spolkový život se obnovil a rozrůznil, jak je patrné z příslušných kapitol analýzy. V r. 1994 došlo k současnému pojmenování městské části jako Praha 12.

Na území Prahy 12 se jako připomínky historie nacházejí 4 chráněné nemovité památky:

- Barokní kostel Nanebevzetí Panny Marie se zvonící
- Viničný dům č.p. 6 u terasovité vinice
- Boží muka v ul. U Kapličky – nyní v ul. U Pily, na památku pruských vojáků, pobitých a utopených u Modřan v r. 1757 za prusko-rakouských válek
- Komořanský zámek – na místě dvora vybudovaná renesanční tvrz, přestavěná na barokní zámek s novogotickou přestavbou v 19. stol.
- na území Prahy 12 se nachází i část národní kulturní památky Závist – hradiště ze střední době bronzové, dále z přelomu doby halštatské a laténské a z doby laténské, kdy se jednalo o keltské oppidum na vrchu Hradiště a Šance, následně osídlené i germánskými a slovanskými kmeny, s kontinuitou osídlení cca 2500 let.

Prameny:

Jan Bouzek: Pravěk českých zemí v evropském kontextu, 2.vyd., vyd. Stanislav Juhaňák-Triton, Praha 2011,

Kniha o Praze 12 (Modřany a okolí – Cholupice, Kamýk, Komořany a Točná), ed. Pavel Augusta a Daniela Rázková, vyd. a nakl. Milpo, Praha 1997

Malá kronika Prahy 12 (Kam sahá paměť generací), 1.díl, Danuta Beranová vyd. MČ Praha 12 a nakl. Public History, Praha, 2008

Malá kronika Prahy 12 (Historie od A po Z), Díl 2, Danuta Beranová, vyd. MČ Praha 12 a nakl. Public History, Praha 2009

C 4.2. Charakteristika území

Městskou část tvoří několik bývalých samostatných obcí, a to Modřany, Komořany, Cholupice, Točná a Kamýk. Největší z nich jsou Modřany, které se roku 1963 staly městem,

a v roce 1968 byly přičleněny k hlavnímu městu Praha. Významnou kulturní památkou je kostel Nanebevzetí P. Marie se zvonící, původní Viniční dům, zasazený do terasovité zahrady dřívější vinice, a boží muka. Původně výlučně zemědělská obec s bohatou historií doznala podstatných změn od 60. let 19. století. Byl tu postaven cukrovar - první závod na rafinerii cukru v Čechách. v dalších letech přibýly strojírna, dřevařské závody, čokoládovna a další výrobní provozy v pobřežním pásu Vltavy.

V roce 1963 byla k Modřanům připojena obec Komořany, která podobně jako Modřany patřila od 12. století vyšehradské kapitule. Do seznamu kulturních památek je zařazen zdejší renesanční zámek, přestavěný a rozšířený v 18. století na letní sídlo zbraslavských opatů.

V roce 1974 byly připojeny k Praze Cholupice s osadou Točná (a jejich katastrální území) a začleněny do Modřan. Točná je nejjižnější a nejvýše položenou částí Prahy 12. První písemné zmínky o Točné pocházejí až z doby husitské, i když je pravděpodobné, že osada Točná existovala již v době, ze které se datují první zmínky o Komořanech a Cholupicích. Na území Točné se nachází významná archeologická lokalita, keltské oppidum na Závisti. Jedná se pravděpodobně o největší keltskou pevnost ve střední Evropě.

V roce 1989 byla připojena k Modřanům část sídliště Lhotka a Libuš a pojmenována podle již vžitého názvu této oblasti Kamýk. Městská část Praha 12 se rozkládá na ploše 2 332 hektarů a na jejím území žije dle sčítání lidu v r. 2011 54.426 obyvatel (v celém správním obvodu Praha 12 - výkonu přenesené působnosti podle § 4 Statutu HMP, tj. i s MČ Praha Libuš pak 64.529 obyvatel). Svou rozlohou se Praha 12 řadí mezi největší městské části. V počtu obyvatel pak Praze 12 mezi 57 městskými částmi patří 8. místo. Roku 1991 se dnešní městská část Praha 12 stává samostatným obvodem, kdy jako městská část Praha - Modřany získala pravomoci obvodu. Prahou 12 je tato městská část od komunálních voleb v listopadu 1994.

Shrnutí:

- **okrajová poloha v rámci Prahy**
- **velká městská část se středně vysokým počtem obyvatel**
- **zastavěné území je velmi různorodé - tvoří ho původní zástavba především rodinných domů, panelová sídliště, samostatné vesnice a původně průmyslová oblast podél nábřeží Vltavy**
- **na území městské části se rovněž nachází rozlehlé plochy zemědělské půdy a významných lesních pozemků**

C 4.3. Základní demografické údaje

Tato kapitola obsahuje základní a stručné shrnutí nejpodstatnějších zjištění, která jsou součástí Sociálně demografické analýzy městské části Praha. Tato analýza byla zpracována v roce 2010 a vychází z demografických dat, která byla k dispozici k srpnu 2010. Analýza byla doplněna o nejpodstatnější předběžné výsledky sčítání lidu, domů a bytů k 1.3. 2011.

Obyvatelstvo

K **26.3. 2011** žilo na území **městské části Praha 12 celkem 54 802 obyvatel s trvalým nebo dlouhodobým pobytem**, na území MČ Praha - Libuš 9727 obyvatel. Správní obvod Praha 12 měl k uvedenému datu 64 529 obyvatel (data předběžných výsledků sčítání lidu, domů a bytů 2011, ČSÚ).

Počet obyvatel městské části rychle narůstal do roku 1990, po té v souvislosti s demografickým vývojem v celé republice mírně klesal až do roku 2003. V posledních osmi letech je více méně stabilní.

Jednotlivé „ekonomické generace“ byly v roce 2011 zastoupeny v MČ 12 11,9 % dětí (do 15 let), 73,9 % lidí v produktivním období (15 – 64 let) a 14,2 % v poproduktivním období (65+).

„Z hlediska vývoje úmrtnostních poměrů dosáhla Praha 12 velmi příznivých výsledků, v současnosti dokonce vůbec nejnižší úmrtnosti mužů z celé ČR. V roce 2009 dosáhla naděje na dožití při narození u **mužů v Praze hodnoty 75,7 roku**, u žen potom hodnoty 80,7 roku (nadprůměrné hodnoty - ČR 74,2 a 80,1). Celkový **počet zemřelých cca 400 obyvatel** ročně. Po **prudkém poklesu porodnosti po roce 1989** došlo ke **stabilizaci a postupnému zvyšování počtu narozených dětí až v roce 2001.** **Nejvíce dětí se rodilo v letech 2003 - 2008** (odložené porody generace 70. let), v **nejpříznivějším roce 2008 dosáhla hodnota úhrnné plodnosti hodnoty 1,5** (dítěte/ženu) - což je ale z hlediska zachování reprodukce populace stále ještě velmi nízká hodnota.

Městská část Praha 12, vykazovala v posledních pěti letech v souvislosti se zvýšenou porodností taktéž **přirozený přírůstek obyvatel**, a to v úhrnné výši 150-300 osob za rok. Nejvyšší nárůst populace přirozenou měrou byl zaznamenán v roce 2008 (+211 osob v MČ Praha 12), **v roce 2009 již došlo k poklesu přírůstku**, a to asi o pětinu oproti předcházejícímu roku.,, cit. Sociodemografická analýza (2004, 2010).

Podíl cizinců, žijících ve správním obvodu Praha 12 je relativně vysoký a zvláště v posledních letech stoupá. Dle předběžných výsledků SLDB v r. 2011 zde k 1.3. 2011 mělo trvalý pobyt celkem 6.139 cizinců, oproti 1468 cizincům zjištěným při sčítání lidu v r. 2001. Z hlediska státní příslušnosti nejpočetnější skupinu tvoří, hlavně vlivem velkotržnice SAPA Vietnamci (v r. 2011 jich zde mělo trvalé bydliště 2107 osob, oproti 419 Vietnamcům v r. 2001) a druhou nejpočetnější skupinou jsou Ukrajinci (1845 osob v r. 2011 oproti 221 Ukrajincům v r. 2001).

Prognózy populačního vývoje na Praze 12

Stávající struktura obyvatel z hlediska ekonomické aktivity je v roce 2011 ve srovnání z celopražskou populací charakterizována vyšším počtem lidí v produktivním a nižším podílem dětí a lidí v poproduktivním období. Rozložení populace je z tohoto hlediska velmi nevyvážené a v budoucnu bude generovat výrazný posun skladby populace směrem k vyššímu podílu obyvatel v poproduktivním období. Tento vývoj může ovlivnit nová bytová výstavba.

„Pokud bychom brali v úvahu pouze přirozený pohyb obyvatelstva, nelze než konstatovat, že **populace Prahy 12 bude i nadále stárnout**, a to ještě výrazněji či rychleji než populace celé Prahy. Ve sledovaném územích Prahy 12 dojde **v následujících třiceti letech k mírnému poklesu dětské složky (na cca 8 %), k výraznému úbytku produkční složky (15 – 64 let, pokles k 54 %) a naopak k nárůstu složky poprodukční (37 % obyvatelstva).**

Projekce, které zohledňovaly migraci, stěhování do/z regionu, jasně ukázaly, že **pro populační vývoj v úzce vymezené oblasti je rozhodující migrační pohyb** obyvatelstva, zejména pokud by se větší část přistěhovaných rekrutovala z řad mladších ročníků v plodném věku či by šlo o mladé rodiny s dětmi. Trendy směřující ke stárnutí populace městské části by mohla **snížit nová bytová výstavba**, jak ukázaly modely se zohledněním přírůstku stěhování novou výstavbou. Např. „**střední varianta**“ pro městskou část Praha 12, předpokládající realizaci stávajících developerských projektů a projektů ve fázi územního rozhodnutí, předpokládá **migračního přírůstek ve výši 11 039 obyvatel do roku 2014** - v prvním pětiletém cyklu by se tak počet obyvatel MČ Praha 12 **zvýšil o celou pětinu stávajícího stavu.**“ cit. Sociodemografická analýza (2004, 2010)

Trh práce

Hlavní město **Praha je dlouhodobě největším regionálním trhem práce v České republice.** Z hlediska trhu práce je Praha velmi atraktivní a je schopna pokrýt zvýšenou poptávku. To je dáno profesní mobilitou „pražských zdrojů“ (pražská pracovní síla má ve srovnání s ostatními regiony výrazně vyšší kvalifikaci) a faktem, že je zde vytvořena vyšší míra pracovních příležitostí ve srovnání s ostatními regiony ČR. Praha je současně i významným centrem vzdělávání.

Vzhledem k výše uvedenému je na místě **posuzovat otázku zaměstnanosti v hlavním městě jako celku**, a to bez detailnějšího členění na jednotlivé městské části. Dalším charakteristickým rysem pražského trhu práce je i **dlouhodobě podprůměrná míra nezaměstnanosti.** Hlavní město nejenže dokáže z drtivé většiny uspokojit poptávku po zaměstnání svých obyvatel, ale je také typickým místem dojížděky za zaměstnáním i pro obyvatele z širokého okolí a v podstatě i celé republiky (jejich počet byl v letech 2001 – 2002 odhadován na cca 110 tisíc osob).

Podle analýz a výkaznictví Úřadu práce hlavního města Prahy však **nižší míra nezaměstnanosti v Praze** v porovnání s ostatními regiony ČR však **zakrývá některé závažné skutečnosti trhu práce v Praze.** Jedná se především o:

- vysoké hodnoty toku nezaměstnanosti (noví uchazeči a vyřazení);
- podíl i počet dlouhodobě evidovaných uchazečů a uchazečů ve věku nad 50 let se udržuje na stále vysoké úrovni (1/3 podílu na celkově evidovaných uchazečích k 31. 12. 2008);

- nesoulad mezi strukturou uchazečů a strukturou nahlášených volných pracovních míst (podle požadavků na kvalitní vzdělání, dovednosti, znalosti a zdravotní stav uchazečů, morální vlastnosti, časovou flexibilitu, atd.);
- u pracovních míst s nízkou kvalifikací (či bez kvalifikace) není rovnovážný stav mezi mzdou a pracovními podmínkami;
- věkovou skladbu obyvatel města, která bude nepříznivě ovlivňovat strukturu nabídky místních zdrojů pracovních sil.

Značná část uchazečů neunese stav, kdy chtějí pracovat, ale jsou potencionálními zaměstnavateli odmítání (především v předdůchodovém věku). Po delší době evidence se dané situaci přizpůsobí a vzniká vrstva obyvatel, kde z rodiny nikdo nepracuje, děti přejímají životní postoje od svých rodičů. Obdobná identifikace skupiny osob starších 45 let a v předdůchodovém věku, která se hodnocení o nízké a krátkodobé nezaměstnanosti vymyká, vyplynula například i z šetření Výzkumného ústavu práce a sociálních věcí z roku 2009, které mapovalo životní podmínky a potřeby rodin v hlavním městě Praze. Tato skupina, často se zdravotními problémy a nízkým vzděláním, setrvává v evidenci nezaměstnaných dlouho a lze se domnívat, že ji opouští odchodem do invalidního nebo předčasného starobního důchodu.

Z hlediska migrace pracovní síly nepatří správní obvod Praha 12 k silným „spádovým regionům“, neboť data dlouhodobě ukazují, že Praha 12 je výraznějším zdrojem než cílem dojížděky za prací. Naprostá většina cest do zaměstnání se odehrává v rámci území hlavního města Prahy. Podle údajů ČSU „pracovalo“ v rámci Prahy 12 pouze 16 % obyvatel v ekonomicky aktivním věku.

Z území Praha 12 dojíždělo za prací v rámci hlavního města „pouze“ 8 895 osob, zatímco z obvodu odjíždělo do jiných částí Prahy 21 608 osob. Dle očekávání byla nejčastější lokalitou dojížděky do zaměstnání městská část Praha 4. Na pomyslném druhém místě se umístila městská část Praha 1 (předpoklad: management, vysoká koncentrace firemních sídel a administrativy). Naopak na území Prahy 12, dle logiky věci, dojížděli zejména obyvatelé městské části Praha 4. Ostatní městské části, coby zdroj, nebo cíl dojížděky, nevykazovaly výrazný nepoměr, rozložení odpovídalo velikosti a jiným předpokladům regionů. Naprosto jiná situace je pochopitelně v případě žáků a studentů (zejména v případě žáků základních škol), v rámci Prahy 12 „zůstávalo“ 43 % žáků a studentů. (údaje ze SLBD 2001, ČSU).

Shrnutí:

- **Z demografického hlediska je věková struktura obyvatel Prahy 12 a struktura populace z hlediska ekonomické aktivity nepříznivá. Pokud nebude posílen migrační pohyb obyvatelstva, bude skladba obyvatelstva v budoucnu generovat výrazný posun populace k vyššímu podílu obyvatel v poproduktivním období.**
- **pro populační vývoj v úzce vymezené oblasti je rozhodující migrační pohyb obyvatelstva, zejména pokud by se větší část přistěhovalých rekrutovala z řad mladších ročníků v plodném věku či by šlo o mladé rodiny s dětmi**
- **míra nezaměstnanosti ve správním obvodu Praha 12 je poměrně nízká**
- **podíl i počet dlouhodobě evidovaných uchazečů o zaměstnání a uchazečů ve věku nad 50 let se udržuje na vysoké úrovni, do budoucna se tento stav bude zhoršovat.**
- **pouze 16 % obyvatel v ekonomicky aktivním věku pracuje v rámci území Prahy 12**

C 4.4. Sociální služby

Začátkem rozvoje místní sociální péče v městské části Praha 12 byl rok 1991. V tomto roce vznikl na úřadu městské části humanitní odbor, nyní odbor sociálních věcí, jehož součástí byl i sociální úsek. Prvotní příčinou vzniku tohoto odboru bylo oddělení městské části Praha 12 od Prahy 4, čímž na sebe městská část převzala odpovědnost za zajištění sociální péče a služeb pro své občany. V té době nebylo na území Prahy 12 žádné zařízení sociální péče. Oddělení městské části od Prahy 4 přineslo v této oblasti i tu výhodu, že její občané nebyli již nuceni obracet se svými sociálními problémy na obvodní úřad Prahy 4. Vzdálenost tohoto úřadu od městské části měla za následek nepružnost v práci a nerespektování potřeb občanů.

Městská část prostřednictvím odboru sociálních věcí poskytuje výkon státní správy v oblasti sociálně právní ochrany dětí, péči o staré, zdravotně postižené a sociálně potřebné občany, sociální poradenství, prakticky zajišťuje aplikaci politiky státu v oblasti sociální prevence.

Garantem poskytování sociálních služeb na území Prahy 12 je příspěvková organizace Sociální služby MČ Praha 12, zřízená pro tyto účely městskou částí k 1. 1. 1998. Jejím úkolem je poskytování vybraných sociálních služeb pro obyvatelstvo městské části.

K těmto službám patří:

- **terénní pečovatelská služba**

Jejím obsahem je široké spektrum pečovatelských úkonů (např. zajištění nákupu, úklid domácnosti, donáška obědů, praní prádla atd.). Příjemci této služby jsou především senioři a lidé se zdravotním handicapem. Služba je smluvně zajištěna prostřednictvím soukromé agentury domácí péče Ivony Bucharové. Jedná se o sociální službu dle § 40, zák. č. 108/2006 Sb. o sociálních službách.

- **kluby dříve narozených (KDN)**

Na území městské části funguje v současné době 6 klubů, v nichž je sdruženo okolo 400 seniorů. Frekvence jejich využívání je zhruba 2x týdně. K dispozici jsou také tři výdejny obědů pro důchodce. Nejedná se o sociální službu.

- **zařízení péče o děti mladší než předškolního věku (bývalé jesle)**

V současné době je v provozu jedno jeselské zařízení, které má dvě oddělení. V tomto zařízení je otevřeno jedno oddělení základního provozu a jedno oddělení hlídacích služeb za úplatu. Nejedná se o sociální službu.

- **dům s pečovatelskou službou (DPS)**

Jedná se o dům zvláštního určení pro bydlení starých občanů, kteří vzhledem k věku a zdravotnímu stavu vyžadují komplexní pečovatelskou službu. Na území městské části je k dispozici jeden dům s pečovatelskou službou v Olbramovické ulici, který má 24 malometrážních bytů a zázemí pro sociální služby. Nejedná se o sociální službu. Ve stádiu přípravy projektové dokumentace je plánovaná výstavba nového domu N.Vapcarova. Jedná se o sociální službu dle § 57, zák. č. 108/2006 Sb. o sociálních službách.

- **azylové bydlení pro matky (otce) s dětmi**

Slouží k zajištění přechodného pobytu potřebným osobám (matkám, otcům s dětmi) do doby vyřešení jejich krizové rodinné či jiné situace. V současné době fungují dva dvoupokojové azylové byty pro 4 dospělé a 8 dětí v rámci DPS.

- **Sociálně ošetrovatelské centrum (Zárubova ul.)**

Jde o pracoviště s nepřetržitým celoročním provozem o kapacitě 40 lůžek, poskytující realitní péči o seniory a osoby s postižením, u nichž je třeba trvalého dohledu a pomoci jiné osoby. Zároveň v centru funguje denní stacionář pro seniory. Součástí je poskytování sociální služby dle § 44, zák. č. 108/2006 Sb. o sociálních službách.

Vedle Sociálních služeb pracují na území městské části další subjekty (většinou občanská sdružení), které poskytují **další sociální služby**:

- **občanské sdružení Proxima Sociale, o.s.**

Provozuje nízkoprahové zařízení pro děti a mládež, terénní programy, občanskou poradnu, azylový byt pro matky s dětmi, krizovou pomoc, sanaci rodiny a probační program.

- **Středisko pro děti a mládež**

Zřízené MŠMT a zařazené jako součást Diagnostického ústavu. Jedná se o specializované zařízení pro řešení výchovných a osobních problémů nezletilých dětí a jejich rodičů. Součástí je i non-stop krizová telefonní linka.

- **Poradna pro rodinu, manželství a mezilidské vztahy**

Nabízí psychoterapeutickou pomoc manželství a rodině, rozvodové a porozvodové poradenství, psychologickou pomoc lidem v životní krizi apod.

- **Pedagogicko-psychologická poradna**

Poskytuje psychologickou a pedagogickou pomoc dětem a dospívajícím ve věku od 3 do 19 let a jejich rodičům. Nabízí diagnostiku specifických vývojových poruch učení a chování, diagnostiku úrovně rozumových schopností, psychologické vyšetření vlastností osobnosti, poradenství v oblasti rodinných vztahů, poradenství při osobních potížích psychického charakteru.

- **občanské sdružení Balónek**

Provozuje mateřské centrum, které poskytuje řadu programů pro matky na mateřské dovolené a jejich nezletilé děti.

- **občanské sdružení Spin**

Provozuje Národní centrum pro videotrénink interakcí. Sdružuje odborníky, psychology, pedagogy a terapeuty v oblasti psychosociálních služeb.

- **Škola SPMP Modrý klíč**

Speciální zařízení, které sdružuje speciální MŠ pro děti s kombinovanými vadami, přípravný stupeň pomocné školy, stacionář, chráněnou dílnu a chráněné bydlení pro mentálně postižené.

- **Pražský spolek neslyšících SNN v ČR**

Pořádá kulturní, společenské, osvětové a sportovní akce.

- **Svaz neslyšících a nedoslýchavých v ČR, základní organizace Praha 12**

Pořádá pobytové kurzy odezírání, přednášky, poskytuje informace o kompenzačních pomůckách.

- **Sdružení zdravotně postižených, základní organizace Praha 12**

Sdružuje všechny druhy postižených, včetně dětí, poskytuje informace v oblastech právních, sociálních a pracovních.

- **Společnost "E"/Czech Epilepsy Association**

Je jedinou profesionální sociálně zaměřenou organizací v České republice na podporu lidí s epilepsií a jejich blízkých, a to s celostátní působností, bez ohledu na věk a rozsah postižení. Poskytuje odborné sociální poradenství a sociálně aktivizační služby společně s navazujícími fakultativními činnostmi (kurzy, pobyty, přednášky, semináře, kluby, sportovně rehabilitační činnost, tiskové informační materiály, apod.)

- **Lače Čhave, o.s.**

Provozuje nízkoprahové zařízení pro děti a mládež, sociálně aktivizační činnost pro rodiny s dětmi, a doučování. Realizuje také poradenství v oblasti integrace a interkultury.

- **Integrační centrum Praha – pobočka pro Prahu 12**

Od 13. 8. 2012 je otevřena pobočka Integračního centra v Praze 12, v OD Prior, kde se každé pondělí a středu poskytuje i sociální a právní poradenství od 9.00 do 17.00. Činnost Integračního centra je zaměřena na cizince.

Všechny tyto sociální aktivity podporuje městská část především poskytováním vhodných objektů či prostor za zvýhodněné či symbolické nájmené. Vzhledem k předpokládanému vývoji ve věkové skladbě obyvatelstva Prahy 12, kdy do roku 2010 by se měl zdvojnásobit počet obyvatel v poproduktivním věku, bude zapotřebí vybudovat další dům s pečovatelskou službou, rozšířit počet jídelen pro seniory a rozšířit počet klubů dříve narozených.

V rámci hlavního města pracuje dále celá řada sociálních zařízení s celopražskou působností, která slouží potřebám seniorů, zdravotně postižených občanů i rodin s dětmi. Jedná se především o domovy důchodců a ústavy sociální péče, kojenecký ústav, dětské domovy,

diagnostické ústavy, protidrogové centrum, ubytovnu a sociální bydlení pro matky s dětmi, ubytovnu pro tzv. osoby sociálně vyloučené atd.. Hlavní město také finančně přispívá občanskému sdružení Naděje a Armádě spásy, které pomáhají především osobám bez domova. Všechna tato zařízení ale nestačí potřebám hlavního města, především všem městským částem. Proto se městská část Praha 12 snaží v rámci svých možností a potřeb sama zřizovat nebo podporovat vznik různých sociálních služeb na svém území. Městská část trvale podporuje dobrovolné aktivity občanů v sociální oblasti, zvláště práci dobrovolníků a svépomocných organizací.

Závěrem lze konstatovat, že všechny subjekty (státní i nestátní) vhodně doplňují spektrum sociálních služeb a činností na území Prahy 12, pružně reagují na všechny potřeby občanů městské části. Nestátní subjekty zajišťují služby, které stát není schopen pokrývat. Hlavním problémem nestátních subjektů je ale jejich trvalá finanční nejistota při kontinuálním

poskytování služeb. Od roku 1999 funguje v této oblasti grantový systém městské části Praha 12, který s ohledem na finanční možnosti rozpočtu doplňuje zčásti chybějící zdroje těchto subjektů a vyjadřuje tak vůli městské části spolupodílet se a spoluzodpovídat za péči a služby, které sama nemůže zabezpečovat.

Městská část Praha 12 zahájila v roce 2004 proces komunitního plánování rozvoje sociálních služeb. V současné době má vytvořenu organizační strukturu tvořenou pracovními skupinami pro jednotlivé cílové skupiny občanů (pracovní skupiny: Rodina děti a mládež; Senioři; Osoby se zdravotním a mentálním postižením; Integrace cizinců) a řídicí skupinou se statutem odborné komise Rady MČ Praha 12. V současné době má MČ Praha 12 zpracován Komunitní plán rozvoje sociálních služeb na roky 2006 – 2014, který schválilo Zastupitelstvo MČ Praha 12 usnesením č. 435/2006 ze dne 19. 9. 2006. Tento dokument je strategickým plánem pro sociální oblast. V roce 2010, tj. v polovině platnosti Komunitního plánu, proběhly aktivity,

kteřé vedly k aktualizaci stávajícího plánu. Proběhlo zmapování nejnovějších demografických údajů a zpracování demografických prognóz. Dále bylo realizováno cílené zjišťování potřebnosti v oblasti problematiky startovacích bytů a šetření v oblasti drogové problematiky. Aktualizovaný plán byl schválen v září 2010 Zastupitelstvem městské části Praha 12.

Průzkum v oblasti drogové problematiky mezi žáky 6. - 9.tříd městské části Praha 12

Jedná se o pravidelně prováděný průzkum, který je v městské části Praha 12 realizován od roku 2003. Na jeho základě je stanovována strategie v oblasti preventivních programů v mateřských a základních školách městské části. Z průzkumu vyplynulo, že nejvíce žáci čerpali informace o drogové problematice ze školy (77 %), dále pak internet a média (52 %), rodina (46 %) a vrstevníci (36 %). Již ve třetím šetření dochází k poklesu užívání alkoholu a tabákových výrobků – od roku 2003 došlo k poklesu uživatelů alkoholických nápojů o 10 % a pravidelných kuřáků o 11 %. V oblasti nealkoholových drog, kde srovnání průzkumu let 2003 a 2006 zaznamenalo stagnující tendenci či mírný pokles, došlo v roce 2010 k mírnému nárůstu. Z uvedeného vyplývá, že kontinuální preventivní programy zahájené na základních školách před sedmi lety přinesly očekávaný pozitivní dopad. Celkově u žáků dochází k poklesu konzumace návykových látek, jejich větší obezřetnosti a zodpovědnosti (došlo k poklesu konzumace legálních a tzv. tvrdých drog). Vzhledem ke zjištěným výsledkům je zřejmé, že podpora sociálních služeb prevence by měla být důležitou součástí strategie v oblasti poskytování sociálních služeb v městské části Praha 12. Z tohoto důvodu je třeba pokračovat v podpoře preventivních aktivit v mateřských školách a základních školách. Zjištěná skutečnost, že došlo k významnému posunu ve snížení věkové hranice dětí, které jsou konfrontovány s návykovými látkami se musí odrazit i v zařazení preventivních programů do nejnižších stupňů základních škol.

Zjišťování potřebnosti v oblasti problematiky startovacích bytů

Metodou zkoumání byla zvolena fokusní skupina, kdy jejími členy byli pracovníci Odboru sociálních věcí Úřadu městské části Praha 12. Jedná se o sociální pracovníky, kteří pracují s potencionálními zástupci cílové skupiny. Na základě zjištěných skutečností bylo doporučeno využít již stávajících realizovaných služeb (přidělování volných obecních bytů pro členy definovaných skupin na základě doporučení pracovníků odboru sociálních věcí ÚMČ Praha 12). Dále je třeba informovat hlavní město Prahu o zjištěné potřebě řešení problematiky startovacích bytů.

Shrnutí:

- **Pokračovat v podpoře preventivních programů v městské části Praha 12 v oblasti protidrogové problematiky;**
- **Rozšířit realizaci preventivních programů i na žáky 1. – 3. ročníků základních škol.**
- **Pokračovat ve stávající praxi spolupráce sociálních pracovníků odboru sociálních věcí s bytovou komisí v rámci přidělování volných obecních bytů**
- **Předat informaci HMP o zjištěných potřebách startovacích bytů**
- **Ověřit potřebnost zajištění tísňové signalizace pro seniory.**
- **Zajistit tlumočnické služby pro cizince při kontaktu s pracovníky ÚMČ Praha 12**

C.4.5. Zdravotnictví

S ukončením činnosti okresních úřadů dle zákona č. 320/2002 Sb. došlo dne 1. ledna 2003 k přechodu kompetencí na úseku zdravotnictví a zdravotní správy na krajské úřady. V souvislosti s přechodem těchto kompetencí a reformou veřejné správy na úseku zdravotnictví byla hl. m. Prahou schválena vyhláška č. 27/2002 Sb. hl. m. Prahy, kterou přešel výkon státní správy v oblasti zdravotnictví z městských částí na hlavní město Prahu do odboru sociální péče a zdravotnictví Magistrátu HMP.

Ambulantní péče:

Zdravotní péči na území městské části Praha 12 poskytuje řada privátních zdravotnických zařízení a lékařů v převážně soukromých objektech. Rozhodujícím poskytovatelem zdravotní péče na území Prahy 12 je poliklinika Modřany v Soukalově ul. č. 3355, dříve 6. poliklinika Obvodního ústavu národního zdraví Prahy 4. V roce 1997 byla převedena do majetku hl. m. Prahy a následně pronajata společnosti CODUM s.r.o. do roku 2016. Poliklinika soustřeďuje více jak 50 % všech lékařů působících na území Prahy 12, a to jak formou kmenových

zaměstnanců (45 lékařů), tak formou pronájmu prostor externím privátním lékařům (27 lékařů). Poliklinika tak zajišťuje všestrannou základní zdravotní péči. Má k dispozici RTG pracoviště a biochemickou a hematologickou laboratoř. Od roku 1996 nabízí poliklinika Modřany i nadstandardní zdravotní péči VIP klientům a smluvně zabezpečuje zdravotní preventivní péči, kterou musí zaměstnavatel poskytovat svým zaměstnancům ze zákona.

Dopravní obslužnost k poliklinice v ulici Soukalova lze hodnotit kladně, a to ze všech pěti katastrálních území městské části Praha 12.

Ústavní péče v městské části Praha 12

Fakultní Thomayerova nemocnice s poliklinikou v Praze 4 Krč, Vídeňská ul. 800 je pro městskou část Praha 12 spádově nejbližší nemocnicí s ústavní péčí, která má velmi dobrou dopravní obslužnost.

Preventivní péče v městské části Praha 12

Pro preventivní péči platí to samé, co pro ambulantní péči. Zdravotnická zařízení na území MČ Praha 12 jsou schopna zajišťovat preventivní péči v potřebném rozsahu.

Závodní preventivní péče v městské části Praha 12

Povinnost zajistit poskytování závodní preventivní péče vyplývá pro zaměstnavatele z legislativy. V městské části Praha 12 se nachází řada nestátních zdravotnických zařízení, které mimo jiné poskytují i závodní zdravotní a preventivní službu.

Lékařské služby v městské části Praha 12

V městské části Praha 12 je velmi dobrá síť lékařské péče s velmi dobrou dopravní obsluhností. Lékárny tedy nacházíme v ulici K Dolům, Mráčkova, Plovdivská, Převoznická, Soukalova, Vosátkova, Zárubova, Zdislavická.

V případech naléhavé potřeby lékařské péče je zajištěn nepřetržitý provoz lékárny ve Fakultní Thomayerově nemocnici s poliklinikou v Krči pro celé jižní území Prahy.

Poskytování neodkladné péče v městské části Praha 12

Poskytování neodkladné péče zajišťuje Zdravotnická záchranná služba hlavního města Prahy - územní středisko záchranné služby, zřizovaná hlavním městem Prahou.

Lékařskou službu první pomoci a ústavní pohotovostní službu zajišťuje pro občany Prahy 12 především Fakultní Thomayerova nemocnice s poliklinikou v pavilonu B1 (vpravo od hlavní budovy) –tel. 261 081 111.

Dopravní zdravotní služby v městské části Praha 12:

Na městské části Praha 12 mají sídlo dva poskytovatelé této služby, a to AMBULANCE MEDITRANS, s.r.o. v ulici Vazovova a PRAGOMEDIKA, spol. s r.o. v ulici Tajovského.

Jesle: Na území Prahy 12 je v provozu jedno jeselské zařízení v ul. Jordana Jovkova 3253/5.

Na webových stránkách hlavního města Prahy je uveden přehled poskytovatelů zdravotních a sociálních služeb, který je průběžně aktualizován.

Přehled zdravotnických služeb se nachází na stránkách <http://zdravotni.praha.eu>

Přehled sociálních služeb se nachází na stránkách <http://socialni.praha.eu>

Shrnutí:

Zdravotnická zařízení na území Prahy 12 jsou schopna zajišťovat zdravotní péči i služby v potřebném rozsahu

C 4.6. Školství

Na správním území Prahy 12 působí v oblasti školství jak veřejná, tak soukromá vzdělávací zařízení. Základní vzdělávání obyvatelstva je zabezpečováno především sítí veřejných předškolních a školských zařízení, které doplňují některé speciální typy soukromých škol s uměleckým zaměřením nebo se zaměřením na postižené děti.

Na území městské části je ve školním roce 2010/2011 šestnáct mateřských škol, jejichž zřizovatelem je městská část Praha 12. Nabídka zaměření mateřských škol je velmi různorodá. Všechny mateřské školy pracují podle školních vzdělávacích plánů, které jsou v souladu s požadavky rámcového vzdělávacího programu pro předškolní vzdělávání. Některé využívají alternativní metodiky Začít spolu, Daltonský plán nebo Montessori. Na území MČ Praha 12 sídlí také Církevní mateřská škola STUDÁNKA, která je zřízena Pražským arcibiskupstvím. Nově zřízena byla i soukromá Mateřská škola Sýkorka, která sídlí v Tyršově čtvrti, a soukromá italská Mateřská škola Piccole Pesti v ulici Smotlachova.

Dále je na správním území 9 veřejných základních škol. Zřizovatelem těchto příspěvkových organizací s právní subjektivitou je městská část Praha 12. Součástí základních škol jsou školní družiny a školní jídelny. Vzdělávací programy základních škol se řídí schváleným rámcovým vzdělávacím programem MŠMT ČR, ze kterého vycházejí školní vzdělávací plány jednotlivých škol. Některé školy mají ve svých třídách rozšířenou výuku předmětů: např. jazyků (ZŠ ul. Angelovova, ul. Rakovského), tělesné výchovy (ZŠ ul. Modřanská, ul. Zárubova). Dále jsou na školách specializované třídy (ZŠ ul. Angelovova, ul. Zárubova, ul. Rakovského), a přípravná třída (ZŠ ul. Mráčkova). Základní škola a mateřská škola ANGEL v Praze 12 je komunitní školou s bilingvními třídami i v mateřské škole, která je její součástí. Ve škole je zřízeno školní poradenské pracoviště Porozumění, ve kterém působí školní psycholog. Základní škola a mateřská škola K Dolům v Praze 12 uskutečňuje program integrace žáků s mentálním postižením do běžné třídy. Obě výše zmíněné školy jsou od roku 1996 „Fakultními školami UK“. Dalšími fakultními školami jsou ZŠ ul. Rakovského, ZŠ ul. Smolkova a ZŠ ul. Písnická. Ve školách se dále vyučuje podle různých metodik výuky, např. Začít spolu, Montessori a Daltonský plán aj..

Na území městské části jsou také školy se zaměřením na handicapované děti. V objektu K Nouzovu 308 je umístěno Speciální odborné učiliště pro žáky s více vadami. Toto učiliště je zaměřeno na zahradnické práce. Dále sídlí na území MČ Praha 12 Soukromá speciální škola Modrý klíč o.p.s., která se zaměřuje na děti s těžkou formou mentálního a kombinovaného postižení.

V oblasti středoškolského vzdělávání již převažují na území Prahy 12 soukromá středoškolská zařízení, která jsou umístěna v objektech veřejných základních škol. Vedle veřejného Gymnázia, Praha 4, Písnická 760, zde působí soukromé Klasické gymnázium Modřany s.r.o., v objektu ZŠ v ulici Rakovského. V objektu ZŠ v ulici Pertoldova je umístěna Soukromá obchodní akademie Ekonom s.r.o., a Soukromá střední odborná škola specializační a Vyšší odborná škola ARITA s.r.o.. Střední škola pohostinství a stravování s.r.o., sídlí v objektu ZŠ v ulici Smolkova. V objektu bývalé ZŠ K Lesu je Základní škola a Gymnázium The Prague British School.

Na území městské části se dále nachází Policejní akademie ČR v Praze, která patří mezi nejmladší vysoké školy v České republice, a patří do působnosti Ministerstva vnitra ČR.

Absolventi nacházejí uplatnění jak u Policie ČR, tak u celní správy, obecní policie, bezpečnostních agentur a v oblasti veřejné správy

V oblasti mimoškolní výchovy dětí a mládeže působí na území Prahy 12 veřejné školské zařízení Dům dětí a mládeže Modřany, který sídlí v ulici Hermannova a v objektu bývalé MŠ Urbánkova 3348. Hlavním předmětem činnosti tohoto zařízení je příprava a zabezpečení zájmových aktivit pro volný čas dětí školního a předškolního věku, mládeže a dospělých. Zájmová činnost je rozdělena do sportovních, hudebních, jazykových, výtvarných, rukodělných a technických zájmových útvarů. Dále Dům dětí a mládeže Modřany pořádá víkendové a prázdninové akce pro děti a rodiče. Veřejné školské zařízení Základní umělecká škola Adolfa Voborského, sídlící v ulici Botevova 3114, se zaměřuje na zájmovou činnost předškolních a školních dětí, např. na malování, modelování, výrobu keramiky, tanec, divadlo a hru na hudební nástroje. Dále je na území městské části Soukromá základní umělecká škola Music Art, která se zaměřuje na hudební, taneční, výtvarné a literárně dramatické obory.

Veřejnou institucí, poskytující psychologickou a pedagogickou pomoc dětem a dospívajícím ve věku od 3 – 19 let a jejich rodičům, je Pedagogicko-psychologická poradna pro Prahu 11 a 12, Barunčina 11. Náplní práce je odborná rada a podpora nezávislým jednotlivcům a pracovníkům školských zařízení při hledání optimálních řešení problémů v oblasti výchovy a vzdělávání. Poradna ve své činnosti preventivně upozorňuje na možnosti vzniku obtíží a při jejich existenci upozorňuje na to, aby nedocházelo k jejich prohlubování. Zařízení má osvědčení pro další vzdělávání pedagogických pracovníků.

V roce 2009 byla zpracována [Konceptce rozvoje základních a mateřských škol v městské části Praha 12](#) která popisuje funkce základního a mateřského školství v městské části Praha 12, analyzuje současný stav základních a mateřských škol, ukazuje jejich kapacitu a míru využití a vyhodnocuje potřebu výstavby nových základních a mateřských škol v městské části Praha 12 a to vzhledem k rozsáhlé plánované výstavbě v městské části Praha 12.

Obr.č. : Počet žáků v základních a mateřských školách jejichž zřizovatelem je MČ Praha 12 za školní rok 2008/2009 – 2010/2011 (Zdroj: Situační analýza MČ Praha 12, 2011 a odbor školství , kultury a vzdělávání)

Školská zařízení	Počet žáků ve škol. roce 2008/09	Počet žáků ve škol. roce 2009/10	Počet žáků ve škol. roce 2010/11	Počet žáků ve škol. roce 2011/12
Mateřské školy	1 424	1 541	1 614	1 753
Základní školy	3 275	3 229	3 178	3 231
Celkem	4 699	4 770	4 792	4 984

Shrnutí:

- případný nedostatek míst V MŠ lze operativně řešit využitím celkové stavebně technické kapacity školských zařízení
- kapacita základních škol na území Prahy 12 je dostatečná
- nabídku středních škol by bylo případně vhodné doplnit o střední školu technického směru

C 4.7. Životní prostředí

Problematiku životního prostředí lze rozdělit do několika oblastí:

Hluk

Na informačním serveru Magistrátu hlavního města Prahy je k dispozici **Strategická hluková mapa Prahy**, která je určena pro globální posouzení aktuálního stavu hlukové zátěže obyvatel z různých zdrojů hluku v dané oblasti nebo pro určení předpokládaného vývoje hlukové situace v této oblasti.

Stručné a přehledné informace poskytuje informační servis o životním prostředí ve vybraných městských částech hl. m. Prahy - ENVIS 4 (viz hodnocení hluku nebo <http://envis4.praha.eu> nebo Úplná podrobná zpráva pro MČ Praha 12, dostupná i na www.praha12.cz), zaměřený na **hlukové zatížení z automobilové dopravy** (v denní i noční době), vzhledem k tomu, že **pozemní doprava je jedním z nejvýznamnějších zdrojů hluku na území hlavního města**. Základní část projektu byla v souladu se zadáním dokončena v červnu roku 2008, v období let 2009 až 2012 probíhají pravidelné aktualizace příslušných tematických map i souvisejících datových sestav. Na území městské části Praha 12 byly v rámci výše uvedeného projektu např. **sledovány z hlediska zatížení hlukem 3 lokality, vybrané městskou částí Praha 12** v předcházejícím dotazníkovém průzkumu jako nejproblematičtější: Komořanská - Modřanská, Čs. exilu - Generála Šišky a Lhotecká – Mariánská.

Tab. Porovnání průměrných hodnot LAeq pro vybrané komunikace (resp. lokality) a městskou část Praha 12 (zdroj: <http://envis4.praha.eu>)

Prům. DEN MČ	Prům. NOC MČ	Oblast	Prům. DEN kom	Min D	Max D	Prům. NOC (kom)	Min N	Max N
		Komořanská - Modřanská	68	63,3	69,7	61,2	57,3	63
61,2	53,5	Čs. exilu - Gen. Šišky	65,7	63,4	69,8	58,9	56,5	63,8
		Lhotecká- Mariánská	67,3	67	69,6	61,1	60,6	63,4

Vysvětlivky k tabulce:

Prům. DEN (MČ) – Průměrná hodnota emisní charakteristiky jednotlivých komunikací pro denní dobu v celém území městské části, **Prům. NOC (MČ)** – Průměrná hodnota emisní charakteristiky jednotlivých komunikací pro noční dobu v celém území městské části, **Prům. DEN (kom.)** – Průměrná hodnota emisní charakteristiky vybrané komunikace nebo jejího úseku pro denní dob, **Min D** – Minimální hodnota emisní charakteristiky vybrané komunikace nebo jejího úseku pro denní dobu, **Max D** – Maximální hodnota emisní charakteristiky

vybrané komunikace nebo jejího úseku pro denní dobu, **Prům. NOC**

(kom) – Průměrná hodnota emisní charakteristiky vybrané komunikace nebo jejího úseku pro noční dobu, **Min N** – Minimální hodnota emisní charakteristiky vybrané komunikace nebo jejího úseku pro noční dobu, **Max N** – Maximální hodnota emisní charakteristiky vybrané komunikace nebo jejího úseku pro noční dobu

Právní úprava posuzování stavu akustické situace ve venkovním prostředí je dána **zákonem č. 258/2000 Sb., o veřejném zdraví**, v platném znění, který ukládá všem provozovatelům a správcům zdrojů hluku povinnost nepřekračovat nejvýše přípustné hodnoty hluku v prostředí, a s ním související **nařízením vlády č. 148/2006 Sb., o ochraně zdraví před nepříznivými účinky hluku a vibrací**, které mimo jiné stanoví nejvýše přípustné hodnoty hluku („limity“) v prostředí. Legislativně zavedeným kritériem pro hodnocení hlučnosti v životním prostředí je **ekvivalentní hladina hluku L_{Aeq} . Je to energetický průměr okamžitých hladin akustického tlaku A za definovanou časovou jednotku, jíž je 1 hodina. Vyjadřuje se v decibelech (dB)**. Nejvyšší přípustná ekvivalentní hladina akustického tlaku A ve venkovním prostoru (s výjimkou hluku z leteckého provozu) se stanoví součtem základní hladiny hluku $L_{Aeq,T} = 50$ dB a příslušné korekce pro denní nebo noční dobu (viz výše uvedené nařízení vlády).

Mezi ostatní zdroje hluku, označené výše uvedeným průzkumem v rámci projektu ENVIS4 jako méně významné, patří např. tramvaje, letadla, železnice, průmyslový hluk, které samostatně hodnoceny ve vybraných městských částech nebyly.

Ovzduší

Kvalita ovzduší na území Prahy 12 je vyhodnocována v rámci celopražského projektu „Modelové hodnocení kvality ovzduší na území hl. m. Prahy“. Výstupy těchto hodnocení jsou pravidelně prezentovány na stránkách <http://www.premis.cz/atlaszp/>. Hodnoceny jsou základní znečišťující látky, které charakterizují stav ovzduší, jako prašné suspendované částice PM10, oxid siřičitý, oxidy dusíku NOx, oxid uhelnatý a benzen.

V současné době nejaktuálnější údaje o stavu ovzduší v městské části Praha 12 lze získat z projektu Informační servis o životním prostředí ve vybraných městských částech hl. m. Prahy, který byl nazván ENVIS 4. Jedná se o projekt financovaný z prostředků EU, státního rozpočtu a příspěvku hlavního města Prahy. Jeho základní část byla dokončena v červnu 2008 a prezentované údaje jsou pravidelně aktualizovány po dobu 5 let. Každoročně tak jsou obnovovány a aktualizovány příslušné tematické mapy i související datové sestavy. Výsledky projektu jsou přístupné veřejnosti na internetových stránkách hl. m. Prahy a Prahy 12 <http://envis4.praha.eu>. Uživatelé mohou získat podrobné informace o životním prostředí v místě svého bydliště a jeho okolí i v dalších zájmových lokalitách.

Za bilanční rok 2010 jsou ve výše uvedeném projektu pro Prahu 12 vypočítány průměrné roční koncentrace oxidu dusičitého NO₂ hodnotou 22,2 µg/m³ (roční imisní limit je stanoven 40 µg/m³). K překračování imisního limitu dochází v místě vstupu do Cholupického tunelu na Šabatce v Komořanech (tam byly vypočítány hodnoty v maximu 46,2 µg/m³ NO₂).

Průměrné roční koncentrace pro suspendované prachové částice PM10 pro Prahu 12 byly vypočítány hodnotou 22,7 µg/m³ (imisní limit je 40 µg/m³). Nejvyšší překročení bylo vypočítáno v místě vstupu do Cholupického tunelu v Komořanech a dále podél komunikace Pražského okruhu po výstupu z tunelu v lokalitě Cholupice, vypočítané maximum tam dosahovalo hodnoty 68,3 µg/m³. Průměrné roční koncentrace benzenu v městské části Praha 12 nepřekračují imisní limit.

V rámci výše uvedeného projektu byl rovněž prováděn monitoring oxidů dusíku NOx v naší městské části v parku před poštou v blízkosti ulice Čs. Exilu. Měření bylo prováděno od 25. 2.

2008 do 31. 12. 2009. Průměrná hodnota koncentrace NO_x v ovzduší na uvedeném místě byla naměřena 23,4 µg/m³ (současný imisní limit pro NO₂ je 40 µg/m³). Pro sledování kvality ovzduší v Praze je provozována síť měřících stanic ČHMÚ a dalších organizací. Český hydrometeorologický ústav provozuje na území hlavního města Prahy 15 měřících stanic. Měřící stanice tvoří systém Automatizovaného imisního monitoringu (AIM). Tyto plně automatizované stanice měří koncentrace oxidu siřičitého, oxidů dusíku, respirabilní složky prašného aerosolu PM₁₀. Na vybraných stanicích systému je měřen oxid uhelnatý, ozon, organické látky skupiny BTX (benzen, toluen, etylbenzen, xyleny). V městské části Praha 12 je umístěna měřící stanice při ulici Generála Šišky (stanice Libuš) a další v blízkém okolí je v městské části Praha 4 (stanice Braník). Výsledky měření jsou veřejně přístupné na stránkách www.premis.cz. Další podrobné informace a data o kvalitě ovzduší, o výsledcích měření z jednotlivých měřících stanic lze získat z internetových stránek Českého meteorologického ústavu na adrese www.chmi.cz.

Na území městské části Praha 12 stejně jako na většině území aglomerace hlavního města Prahy je překračován v zimních měsících cílový imisní limit pro kancerogenní benzo(a)pyrén. Cílový imisní limit 1 nanogram/m³ pro benzo(a)pyren by měl být dosažen k 31. 12. 2012. Průměrná roční koncentrace B(a)P za rok 2011 v měřící stanici Praha 4 – Libuš na území MČ Praha 12 se udává 0,9 nanogramů/m³. Benzo(a)pyren vzniká při nedokonalém spalování fosilních paliv ve stacionárních zdrojích, především v domácích topeništích, kde je spalováno uhlí. B(a)P rovněž vzniká při spalování paliv v mobilních zdrojích, hlavně ve vznětových motorech při spalování nafty. Na území hlavního města Prahy byl v roce 2011 překročen také imisní limit pro přízemní ozon. Přízemní ozon vzniká za působení slunečního záření složitými fotochemickými reakcemi zejména mezi oxidy dusíku, těkavými organickými látkami (uhlovodíky) a dalšími složkami atmosféry. Imisní limit pro troposférický ozon, max. denní 8 hod. průměr pro ochranu zdraví lidí je stanoven hodnotou 120 µg/m³. V roce 2011 byla naměřena max hodnota 145 µg/m³, za poslední 3 roky nejvyšší hodnota 169,1 µg/m³.

Sledované škodliviny v městské části Praha 12

Z celkové emisní bilance vyplývá, že nejvíce se na emisích sledovaných škodlivin v MČ Praha 12 podílí silniční automobilová doprava. Ze stacionárních zdrojů znečišťování ovzduší se na emisní zátěži v MČ Praha 12 nejvíce podílejí malé zdroje znečišťování ovzduší, kam je řazeno i vytápění domácností. Při porovnání vlivu stacionárních a mobilních zdrojů znečišťování ovzduší je zřejmé, že na emisích se jednoznačně nejvíce podílí mobilní zdroje. V městské části Praha 12 se podle projektu ENVIS 4 na celkových emisích prachových částic podílí mobilní zdroje 98 %. Na celkových emisích oxidů dusíku se pak mobilní zdroje podílí 96 %.

K problematickým lokalitám z hlediska znečištění ovzduší na území městské části Praha 12 patří v zimním období obydlené části Cholupic a Točné, kde se v domácnostech topí z velké části pevnými palivy. Z tohoto důvodu je v uvedených lokalitách v zimním období zvýšené riziko imisní zátěže arzenem. Dle posledních informací bylo vydáno stavební povolení na plynofikaci Cholupic, takže výhledově by se měla zátěž ze spalování pevných paliv snížit. V další etapě by následně měla proběhnout plynofikace v Točné.

(Zdroje: projekt ENVIS 4 a webové stránky Českého hydrometeorologického ústavu)

Přínosem pro kvalitu ovzduší na území Prahy 12 je napojení teplotních sítí na tepelný napáječ Mělník. Tím, že byla zrušena výtopena Modřany a další blokové kotelny, došlo k významnému omezení koncentrace oxidů dusíku na území Prahy 12. Největším problémem zůstává automobilová doprava, zvláště jako zdroj jemných a ultrajemných prachových částic PM₁₀ a PM_{2,5}, aromatických organických látek (zvláště nebezpečného benzo(a)pyrenu) a oxidů dusíku.

Ochrana přírody a krajiny

Ochrana přírody a krajiny je zajišťována výkonem státní správy podle zákona č. 114/1992 Sb., o ochraně přírody a krajiny, v platném znění a vyhlášky č. 395/1992 Sb., kterou se provádějí některá ustanovení tohoto zákona. Kompetence odboru životního prostředí a dopravy ÚMČ Praha 12 z hlediska ochrany přírody a krajiny vyplývají z výše uvedeného zákona a vyhlášky č. 55/2000 Sb., hl. m Prahy, kterou se vydává Statut hlavního města Prahy.

Odbor životního prostředí a dopravy vydává vyjádření a stanoviska k investičním záměrům ve správním obvodu městské části Praha 12, včetně k.ú. Libuš a Písnice (mimo chráněná území), a dle výše uvedeného vydává souhlas ke kácení dřevin rostoucích mimo les na celém území Prahy 12. V souvislosti s povolením pokácení dřevin může orgán ochrany přírody a krajiny uložit žadateli o povolení ke kácení dřevin náhradní výsadbu ke kompenzaci ekologické újmy.

Ke stavebním zásahům na území přírodního parku, zvláště chráněných územích, v jejich ochranných pásmech a ve významných krajinných prvcích, vydává souhlas odbor životního prostředí Magistrátu hl. m. Prahy.

Zvláště chráněná území v městské části Praha 12:

V Praze 12 se nachází čtyři zvláště chráněná území, kterými jsou:

Přírodní rezervace Šance

výměra: 116,81 ha

vyhlášeno: 28. 1. 1982 vyhl. NVP č. 1/82 Sb.

katastrální území: Točná, Zbraslav

lokalizace: území tvoří pravý svah hluboce zaříznutého údolí dolního toku Břežanského potoka jižně od obce Točná

důvod vyhlášení: zachovalé doubravy několika přirozených typů na mělkém podloží se skalními výchozy a vytvořenou skalní stepí

Přírodní památka Modřanská rokle

výměra: 124,88 ha

vyhlášeno: 4. 7. 1988 vyhl. NVP č. 5/ 88 Sb.

katastrální území: Modřany, Cholupice, Libuš

lokalizace: údolí Libušského a Písnického potoka

důvod vyhlášení: ochrana krajinného celku tvořeného zalesněným skalnatým zářezem potoka s geologickými odkryvy

Přírodní památka Cholupická bažantnice

výměra: 13,78 ha

vyhlášeno: 28. 1. 1982 vyhl. NVP č. 1/82 Sb.

katastrální území: Cholupice

lokalizace: lesní komplex na jihovýchod od Cholupic

důvod vyhlášení: zachování přirozené skladby lesních porostů

Přírodní památka V Hrobech

výměra: 1,31 ha

vyhlášeno: 4. 7. 1988 vyhl. NVP č. 5/88 Sb.

katastrální území: Kamýk

lokalizace: stráň v horní části jižní větve údolí Lhoteckého potoka při jihovýchodním okraji lesoparku Kamýk

důvod vyhlášení: bývalá pastvina na svahu s výskytem některých teplomilných rostlin a drobných živočichů.

V roce 2000 byly schváleny nové desetileté plány péče o zvláště chráněná území Šance, Modřanská rokle a Cholupická bažantnice, a v roce 2002 pro zvláště chráněné území V Hrobech.

V roce 2009 byl podán Magistrátem hlavního města Prahy, odborem ochrany prostředí návrh na vyhlášení nové přírodní památky komořanské a modřanské tůně, z důvodu ochrany makrofytní vegetace přirozeně eutrofních (na živiny bohatých) a mezotrofních (na živiny středně bohatých) stojatých vod a měkké luhy nížinných řek v tůních, které vznikly na výhonových stavbách a koncentračních hrázkách opevnění pravého břehu Vltavy (lokalizace: pravý břeh Vltavy, včetně oddechové louky, na hranici katastrálních území Komořany a Modřany, výměra: 14,5 ha).

Podle Úplné podrobné zprávy pro MČ Praha 12, zveřejněné v části ENVIS4 – fakta o životním prostředí dostupné na www.praha12.cz byl v bilančním roce 2010 podíl plochy zvláště chráněných území (222,11 ha) na celkové ploše území městské části 9,53 %

Natura 2000

Natura 2000 je celistvá evropská soustava území se stanoveným stupněm ochrany, která umožňuje zachovat typy evropských stanovišť a stanoviště evropsky významných druhů v jejich přirozeném areálu rozšíření ve stavu příznivém z hlediska ochrany nebo popřípadě umožní tento stav obnovit. Na území České republiky je Natura 2000 tvořena vymezenými ptačími oblastmi (PO) a vyhlášenými evropsky významnými lokalitami (EVL)

Na území městské části Praha 12 zasahuje evropsky významná lokalita Břežanské údolí, vyhlášená dne 22. 12. 2004 nařízením vlády ČR č. 132/2005 Sb. Důvodem vyhlášení této lokality, která se rozkládá na ploše 496,5257 ha, zasahuje do dvou krajů (Hlavní město Praha a Středočeský kraj) a zahrnuje přírodní rezervaci Šance a přírodní památku U Závisti, je ochrana přástevníka kostivalového.

Na území městské části Praha 12 není situována žádná ptačí oblast (ve smyslu zákona č. 114/1992 Sb., o ochraně přírody a krajiny, v platném znění).

Na webových stránkách Agentury ochrany přírody a krajiny jsou k dispozici podrobnější informace a data o budování soustavy Natura 2000, vyhlášení evropsky významných lokalit a ptačích oblastí, která z důvodu jejich ochrany nelze zveřejňovat

Podle Úplné podrobné zprávy pro MČ Praha 12, zveřejněné v části ENVIS4 – fakta o životním prostředí dostupné na www.praha12.cz byl v bilančním roce 2010 podíl plochy území Natury 2000 (194,25 ha) na celkové ploše území městské části 8,33 %.

Památné stromy:

Na území městské části Praha 12 bylo dosud vyhlášeno celkem jedenáct památných stromů: deset dubů letních a jedna lípa srdčitá. Pět památných dubů se nachází na katastrálním území Točná (jeden až při rozhraní s katastrálním územím Cholupice), po dvou na katastrálních územích Kamýk a Cholupice, a jeden na katastrálním území Modřany. Památná lípa roste na katastrálním území Komořany.

Významné krajinné prvky

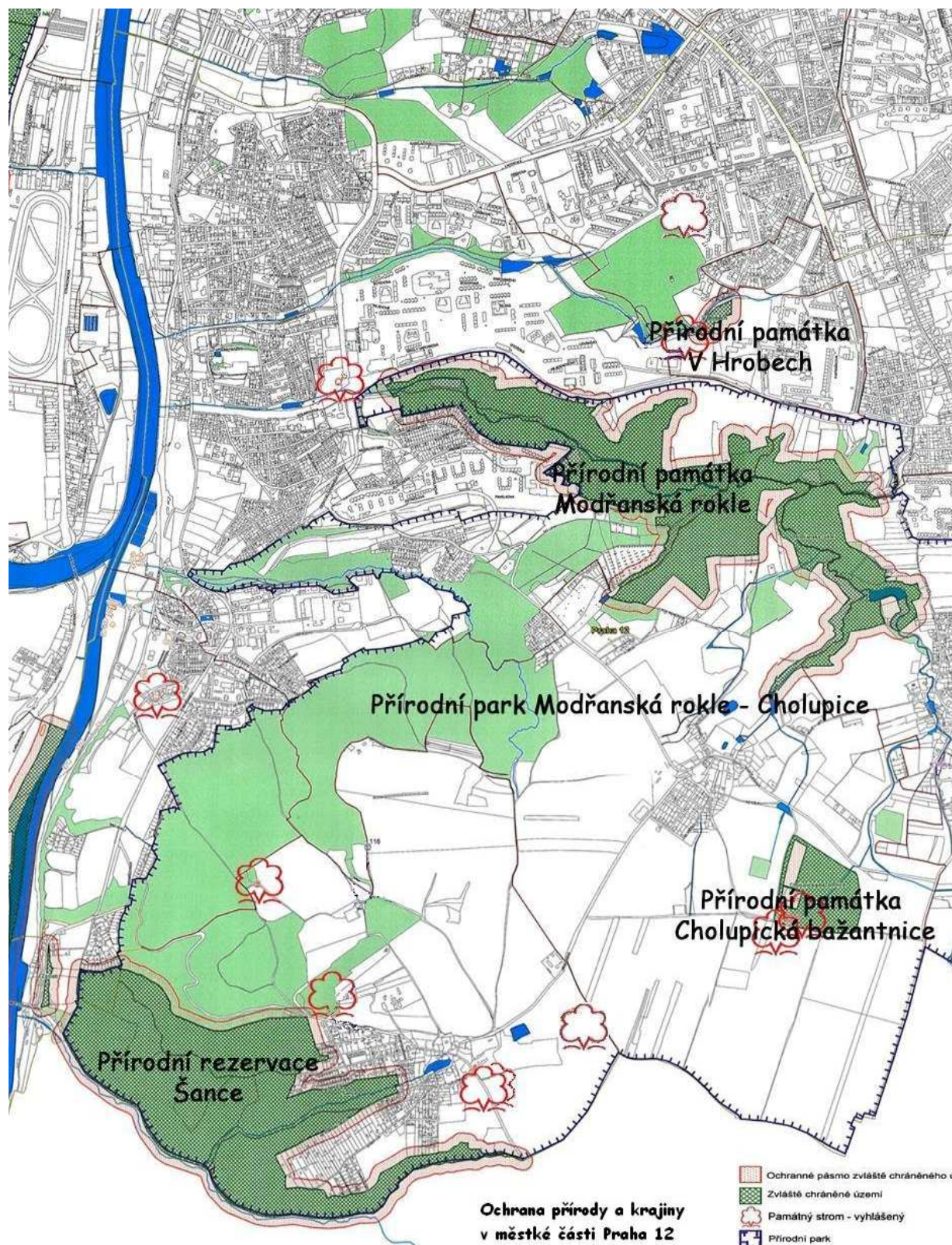
Podle zákona č. 114/1992 Sb., o ochraně přírody a krajiny v platném znění, **jsou významné krajinné prvky chráněny před poškozováním a ničením.** Využívají se pouze tak, aby nebyla narušena jejich obnova a nedošlo k ohrožení nebo oslabení jejich stabilizační funkce. K zásahům, které by mohly vést k poškození nebo zničení významného krajinného prvku nebo ohrožení či oslabení jeho ekologicko-stabilizační funkce, si musí ten, kdo takové zásahy zamýšlí, opatřit závazné stanovisko orgánu ochrany přírody. Mezi takové zásahy patří zejména umístování staveb, pozemkové úpravy, změny kultur pozemků, odvodňování pozemků, úpravy vodních toků a nádrží a těžba nerostů. **Významný krajinný prvek jako ekologicky, geomorfologicky nebo esteticky hodnotná část krajiny utváří její typický vzhled nebo přispívá k udržení její stability. Významnými krajinnými prvky jsou lesy, rašeliniště, vodní toky, rybníky, jezera, údolní nivy.** Dále jsou jimi jiné části krajiny, které zaregistruje orgán ochrany přírody jako významný krajinný prvek, zejména mokřady, stepní trávníky, remízy, meze, trvalé travní plochy, naleziště nerostů a zkamenělin, umělé i přirozené skalní útvary, výchozy a odkryvy. Mohou jimi být i cenné plochy porostů sídelních útvarů včetně historických zahrad a parků.

Na území městské části Praha 12 se nachází větší množství ekologicky, geomorfologicky nebo esteticky hodnotných částí krajiny, které jsou ve smyslu výše uvedené definice ze zákona o ochraně přírody a krajiny významnými krajinnými prvky tj. lesy, vodní toky, údolní nivy, rybníky. Registrovaný významný krajinný prvek, tedy takový, který není krajinným prvkem již na základě výčtu uvedeného v citovaném zákoně o ochraně přírody a krajiny, ale na základě provedené registrace příslušným orgánem ochrany přírody, se na území městské části nevyskytuje.

Přírodní park Modřanská rokle-Cholupice

Podle zákona č. 114/1992 Sb., o ochraně přírody a krajiny, v platném znění, k ochraně krajinného rázu s významnými soustředěnými estetickými a přírodními hodnotami, který není zvláště chráněn podle části třetí tohoto zákona, může orgán ochrany přírody zřídit obecně závazným právním předpisem **přírodní park** a stanovit omezení takového využití území, které by znamenalo zničení, poškození nebo rušení stavu tohoto území. **Krajinný ráz,** kterým je zejména přírodní, kulturní a historická charakteristika určitého místa či oblasti, je chráněn před činností snižující jeho estetickou a přírodní hodnotu. Zásahy do krajinného rázu, zejména umístování a povolování staveb, mohou být prováděny pouze s ohledem na zachování významných krajinných prvků, zvláště chráněných území, kulturních dominant krajiny, harmonického měřítka a vztahů v krajině. Přírodní parky slouží zejména k rekreačním účelům, zlepšují životní prostředí města a mají fungovat jako účinná ochrana pásem zvláště chráněných území. Činnosti, výstavba a využití území, které by mohly snížit estetické a přírodní hodnoty, jsou proto v přírodním parku omezeny.

Na části území Prahy 12 byl k ochraně krajinného rázu vyhláškou č. 3/1991 Sb., Hl. m. Prahy zřízen **přírodní park Modřanská rokle – Cholupice**. Vyhlášením přírodního parku došlo v tomto území k omezení činností vedoucích k ničení území, které je cenné pro svůj krajinný ráz a výjimečné přírodní a estetické hodnoty. Rozloha přírodního parku je 1.708 ha a zahrnuje nejhodnotnější území městské části Praha 12 - přírodní památky Modřanská rokle a Cholupická bažantnice a přírodní rezervaci Šance.



Územní systém ekologické stability

Podle zákona č. 114/1992 Sb., o ochraně přírody a krajiny v platném znění, je **územní systém ekologické stability** (dále jen „ÚSES“) vzájemně propojený soubor přirozených i pozměněných, avšak přírodě blízkých ekosystémů, které udržují přírodní rovnováhu. Rozlišuje se místní, regionální a nadregionální systém ekologické stability.

Vyhláška č. 395/1992 Sb., kterou se provádějí některá ustanovení výše uvedeného zákona, definuje části ÚSES: **biocentrum** je biotop nebo soubor biotopů v krajině, který svým stavem a velikostí umožňuje trvalou existenci přirozeného či pozměněného, avšak přírodě blízkého ekosystému; **biokoridor** je území, které neumožňuje rozhodující části organismů trvalou dlouhodobou existenci, avšak umožňuje jejich migraci mezi biocentry a tím vytváří z oddělených biocenter síť.

Na území městské části Praha 12 byly vymezeny tyto prvky ÚSES: nadregionální biokoridor N4/4 Vltava a přilehlá údolní niva, regionální biocentra R1/18 Modřanská rokli a R1/19 komořansko-točenské polesí, regionální biokoridory R4/42 od Modřanské rokli směr Libuš a R3/44 od Modřanské rokli směr komořansko-točenské polesí, lokální biocentra L1/139 Cholupická bažantnice, L1/141 Zátíšský les, L1/146 Vltava a údolní niva při jihozápadní hranici MČ u Vltavy, L1/147 Údolní niva nad soutokem Vltavy a Berounky, L2/148 Údolní niva Vltavy U Kina, L1/149 Údolní niva Vltavy Mezi Vodami a lokální biokoridory L3/270 a L4/270 podél Zátíšského potoka, L3/271 a L4/271 od Zátíšského lesa přes Kamýk k Modřanské rokli, L3/272 podél Cholupického potoka, L3/273 od Vltavy ke komořansko-točenskému polesí poblíž hranice se Zbraslaví, L4/274 od komořansko-točenského polesí k Cholupické bažantnici, L4/275 od Cholupické bažantnice k Modřanské rokli L4/275; L3/276 a L4/276 od Cholupické bažantnice směr Písnice L3/276 a L4/276. V současné době jsou ještě některé části ÚSES nefunkční. Bližší informace k ÚSES na území městské části Praha 12 (např. interakční prvky) jsou na webových stránkách městské části Praha 12 www.praha12.cz, v sekci věnované životnímu prostředí a dopravě, v části Koncepce rozvoje krajiny městské části Praha 12 a péče o ni.

Územní systém ekologické stability je závazně zakotven v Územním plánu sídelního útvaru hlavního města Prahy, do kterého je možno nahlížet na internetových stránkách Magistrátu hlavního města Prahy www.praha-mesto.cz, v sekci „Územní plánování a rozvoj“, grafická část, výkres č. 12, č. mapového listu 9.

V roce 2009 byl v rámci projednávání Konceptu návrhu Územního plánu sídelního útvaru hlavního města Prahy připomínkován i územní systém ekologické stability, vymezený na území městské části Praha 12, u kterého by bylo žádoucí dosáhnout rozšíření ploch systému v k.ú. Modřany u Modřanské rokli, při ulici Urbánkova, dále v k.ú. Kamýk začleněním významného lesního porostu Kamýk jako nového lokálního biocentra a do lokálního biocentra (L1/141) začlenit celou údolní nivu podél Zátíšského potoka a celý Zátíšský les.

Podle Úplné podrobné zprávy pro MČ Praha 12, zveřejněné v části ENVIS4 – fakta o životním prostředí dostupné na www.praha12.cz byl v bilančním roce 2010 podíl ploch zařazených do ÚSES (380,10 ha) na celkové ploše území městské části 24,88 %.

Přírodovědně hodnotné lokality na území městské části Praha 12

Na území městské části Praha 12 se nachází mimo výše uvedená zvláště chráněná území několik tzv. **přírodovědně hodnotných lokalit**. Podrobnější popis s obrázkovou přílohou je přístupný na webových stránkách Magistrátu hlavního města Prahy v sekci Ochrana přírody a krajiny v hlavním městě Praze, v části věnované přírodovědně hodnotným lokalitám, ze kterého jsou dále uvedené citace popisů lokalit a informace z průzkumů:

Modřany - Bezkolencová louka u Hornocholupické

„Pozornost zasluhují mokřadní společenstva v terénním úpadu jižně ulice Hornocholupické, pod svahy znehodnocenými výsadbou akátů. Tato mokřadní společenstva souvisejí s obdobnými zamokřenými enklávami severně ulice Hornocholupické, pod terénním valem jižně ulice Československého exilu. Jde o velice hodnotnou lokalitu s mokřadními společenstvy. Jedná se o prameniště, jehož vody jsou odváděny k jihozápadu do Komořanského potoka. Porosty mají charakter svazů *Molinion* a podsvazů *Calthenion* a *Filipendulenion* v úzkém pruhu mezi ochranným valem sídliště na severu a řadou domků se zahrádkami po stranách ulice K Lipinám.“ (podle průzkumů prováděných v roce 2004 je tam mimo jiné možno vidět některé zvláště chráněné druhy rostlin, např. kosatec sibiřský, ostřice Hartmannova a vrba rozmarýnolistá).

Cholupice - Ostřicové louky

„Poměrně rozlehlé podmáčené louky v prostoru mezi svahy Modřanské rokly a silnicí Podchýšskou s hojným výskytem metlice trsnaté a dalšími druhy typickými pro biotopy podsvazu *Calthenion*. V ose lokality protéká drobná vodoteč doprovázená rákosinami, vegetací odvodňovacích struh a křovitými vrbami.“ (podle orientačního biologického průzkumu byly vedle zajímavých rostlinných druhů v lokalitě zastíženi i zástupci zvláště chráněných druhů živočichů: ťuhák obecný, bramborníček hnědý a krahujec obecný silně ohrožený druh).

Modřany - Stepní enkláva U Domu služeb

„Drobná enkláva stepního porostu na výchozu ordovických břidlic svazu *Koelerio-Phleion phleoidis* s kavylem vláskovitým v západní části a svazu *Bromion erecti* s chrpou čekánkem a tolicí srpovitou ve východní části. Zajímavé druhy bezobratlých vázané na stepní biotop.“ (detailní průzkum prováděn nebyl, ale vyskytují se tam hodnotnější stepní druhy rostlin, např. česnek planý, hvozdík kartouzek, kavyl vláskovitý, kostřava waliská, lebeda rozkladitá, máčka ladní, mařinka psí, mateřídouška panonská, mochna stříbrná, pelyněk ladní, pryšec chvojka, rozchodník šestiřadý, řebříček chlumní, řeřicha ladní, silenka nadmutá, smělek štíhlý, srpek obecný, tolice srpovitá, trýzel škardolistý).

Komořany – Pískomilná společenství v lokalitě Šabatka

Území s unikátními pískomilnými rostlinnými a živočišnými společenstvy, nacházející se jižně od statku Šabatka, zařazená dle Prognózy, koncepce a strategie ochrany přírody a krajiny v Praze do výčtu lokalit navrhovaných na registraci za významné krajinné prvky (viz projekty na stránkách <http://www.urm.cz/> nebo Prognóza, koncepce a strategie ochrany přírody a krajiny v Praze).

Části lokalit, na kterých se vyskytují zvláště chráněné rostliny nebo živočichové, jsou chráněny již jako jejich biotopy podle zákona č. 114/1992 Sb., o ochraně přírody a krajiny v platném znění. Bylo by žádoucí, aby území požívala ochranu vyšší, např. jako zvláště chráněná území nebo významné krajinné prvky. Podle Úplné podrobné zprávy pro MČ Praha 12, zveřejněné v části ENVIS4 – fakta o životním prostředí dostupné na www.praha12.cz byl v bilančním roce 2010 podíl plochy přírodovědně hodnotných lokalit (9,31 ha) na celkové ploše území městské části 0,40 %.

Lesy

Velký podíl ploch městské části Praha 12 zaujímají vzhledem k její poloze na okraji Prahy lesy a zemědělská půda (včetně trvalých travních porostů, sadů a zahrad). Je důležité nepodlehnout tlaku developerů a tuto výhodu zachovat budoucím generacím.

Poměrně velká část území Prahy 12 je zalesněna. Lesy v městské části zaujímají rozlohu přibližně 586,02 hektarů. Lesy na území Prahy 12 jsou zařazeny do kategorie lesů zvláštního určení, tj. lesy rekreační a příměstské. Hospodaření v lesích se řídí lesními hospodářskými plány a osnovami a spočívá v jemnějších zásazích, tj. v maloplošné obnově porostů, nahodilé těžbě, v prodloužené obmýtní a obnovní době. Preferují se především mimoprodukční

funkce lesa nad funkcí produkční. Hospodaření v lesích směřuje k nahrazení smrkových a borových monokultur porosty smíšenými s dřevinnou skladbou blízcí se původnímu druhovému složení lesů na území Prahy (dub, habr, lípa, buk). V lesích, které spadají do zvláště chráněných území (Modřanská rokle, Šance, Cholupická bažantnice), jsou ochranné podmínky přísnější. Lesní hospodářské plány tam musí být v souladu s plány péče o zvláště chráněná území. Na území naší městské části se nacházejí jednak **lesy obecní**, kde vlastník hlavní město Praha zastoupené odborem rozvoje veřejného prostoru Magistrátu hl. m. Prahy hospodáří prostřednictvím organizace Lesy hl. m. Prahy, jednak **lesy státní** spravované státním podnikem Lesy České republiky, lesní závod Konopiště, polesí Okrouhlo. Malé množství lesů naší MČ je **v soukromém vlastnictví**. Vše jsou to lesy zvláštního určení – lesy příměstské.

Hlavním problémem zdejších lesů je zejména civilizační tlak (zástavba až k okrajům lesa, vandalismus, černé skládky, silný odpor laické veřejnosti proti jakýmkoli obnovným zásahům), dále pak věková nevyrovnanost, špatný zdravotní stav (dán nevhodným druhovým složením – v současnosti probíhá postupná přeměna smrkových a borových monokultur ve špatném zdravotním stavu na porosty smíšené blízcí se původnímu přirozenému složení porostů) a nedosažitelnost finanční soběstačnosti (nízká intenzita těžeb, nízké zpeněžení dřeva z přestárlých a nemocných porostů, opravy devastovaného mobiliáře, odklizení černých skládek).

Hospodaření v lesích a jejich ochranu upravuje **zákon č. 289/1995 Sb.**, o lesích a o změně a doplnění některých zákonů ve znění pozdějších předpisů (lesní zákon). Podle velikosti lesního hospodářského celku jsou zpracovávány lesní hospodářské plány nebo lesní hospodářské osnovy. Holiny na lesních pozemcích je vlastník povinen do dvou let zalesnit. Odnětí pozemků určených k plnění funkce lesa pro jiné využití je v kompetenci odboru životního prostředí Magistrátu hl. m. Prahy. V současnosti nedochází v bilanci pozemků určených k plnění funkce lesa k významným změnám.

Břehové porosty u Vltavy udržuje Povodí Vltavy a.s., závod Dolní Vltava. Oddechová louka U Soutoku je ve správě městské části Praha 12.

Podle Úplné podrobné zprávy pro MČ Praha 12, zveřejněné v části ENVIS4 – fakta o životním prostředí dostupné na www.praha12.cz byl v bilančním roce 2010 podíl plochy lesa (586,02 ha) na celkové ploše území městské části 25,13 %

Druh pozemku podle katastru nemovitostí v ha, stav říjen 2012

Název katastrálního území:	Modřany	Komořany	Točná	Cholupice	Kamýk
Lesní půda:	138,95 ha	80,98 ha	176,94	142,06 ha	45,966 ha
Vodní plochy:	17,21 ha	13,89 ha	1,15 ha	3,31 ha	0,73 ha
Zastavěná půda:	98,88 ha	7,167 ha	8,19 ha	9,14 ha	26,52 ha
Zemědělská půda:	157,67 ha	31,69 ha	214,90 ha	457,72 ha	18,66 ha
Ostatní plochy:	356,59 ha	74,48 ha	61,463 ha	26,00 ha	162,13 ha

(zdroj interní program GIS)

Zemědělská půda

Ochrana zemědělské půdy je zajišťována podle zákona č. 334/1992 Sb., o ochraně zemědělského půdního fondu, v platném znění. Odbor životního prostředí a dopravy Úřadu MČ Praha 12 vydává souhlas k trvalému nebo dočasnému odnětí zemědělské půdy do 1 ha, včetně stanovení podmínek nezbytných k zajištění ochrany zemědělského půdního fondu, dále ukládá finanční odvod za odnětí (kromě případů, kdy jsou stavby od platby odvodu osvobozeny) a ukládá odstranění nedostatků zjištěných při kontrolní činnosti. Do zemědělského půdního fondu náleží orná půda, chmelnice, vinice, zahrady, ovocné sady, trvalé travní porosty (louky a pastviny) a dále např. půda dočasně neobdělávaná, rybníky s chovem ryb a pozemky potřebné k zajišťování zemědělské výroby.

Obecně lze říci, že největší plocha zemědělské půdy na území naší MČ, a to i na pozemcích v I. třídě ochrany zemědělských půd, byla v poslední době odňata pro stavbu silničního okruhu. Souhlas byl vydán Ministerstvem životního prostředí (MŽP) v r. 2003, jeho doplněk v r. 2006 a zábory se v následujících letech realizovaly postupně, (trvalé odnětí 37,7812 ha, dočasné odnětí nad 1 rok, po kterém bude následovat rekultivace a navrácení zemědělské výroby, 9,2559 ha, dále zábory do 1 roku, na které není třeba souhlas orgánu ochrany ZPF). Dále již byl v r. 2009 vydán souhlas k odnětí zemědělské půdy pro napojení MČ Praha 12 na silniční okruh. Veškeré tyto pozemky jsou však v Katastru nemovitostí doposud vedeny jako ZPF.

Další zábory jsou nejčastěji pro bytovou výstavbu mimo zastavěné území. V zastavěném území není souhlasu pro bytovou výstavbu třeba (jedna z výjimek podle zákona o ochraně ZPF).

Vlastník zemědělské půdy nemá povinnost půdu zemědělsky obhospodařovat, proto nyní mnoho pozemků leží ladem. I v těchto případech je však podle citovaného zákona vlastník povinen zajistit, aby nedocházelo ke znečišťování pozemků a zhoršování jejich fyzikálních, chemických a biologických vlastností, a dále je podle zákona č. 326/2004 Sb., o rostlinolékařské péči, v platném znění, povinen zjišťovat a omezovat výskyt a šíření škodlivých organismů včetně plevelů.

Na území městské části převažují kambizemě (starší název hnědé půdy) s průměrnou až podprůměrnou produkční schopností. Kvalitní zemědělská půda, hnědozem, se nachází místy mezi Cholupicemi a Točnou, jižně od silničního okruhu, a pokračuje až za hranici Prahy. Při Vltavě jsou v některých místech fluvizemě (dříve nazývané nivní půdy).

Většina zemědělských pozemků patří soukromým vlastníkům, na části z nich hospodaří Agrofarma Cholupice, Agro Jesenice a ZD vlastníků Dolní Břežany. Vyrovnání vlastnických vztahů, zpřístupnění pozemků a vybudování společných zařízení (např. polních cest) řeší pozemkové úpravy. Řízení o pozemkových úpravách v současnosti probíhá v k.ú. Cholupice a v k.ú. Točná.

Obr.č.: Rozloha pozemků, vyňatých ze zemědělského půdního fondu (s udělenými souhlasy ÚMČ nebo MHMP, nebo MŽP)

Rok/druh odnětí/jednotka	Trvalé /ha/	Dočasné /ha/
2007	10,3049	0,9600
2008	4,7029	-
2009	4,5844	0,1238

Zdroj: Zpráva o stavu jednotlivých složek životního prostředí městské části Praha 12 v r. 2010

Z tabulky vyplývá, že pokud by do budoucna pokračovala tato rychlost záborů půdy, za pouhých 100-200 let by byla všechna zemědělská půda spotřebována na jiné účely.

Z údajů přehledu Druh pozemku podle katastru nemovitostí v ha, stav 2008, jak je uveřejněn na stránkách <http://www.premis.cz/atlaszp/> byl vypočten podíl plochy zemědělské půdy (882,95 ha) na ploše území městské části 37,88 %. Je třeba si uvědomit, že do této plochy jsou zahrnuty např. i zahrady u rodinných domů a půda neobdělávaná zapsaná v katastru nemovitostí jako ZPF.

Zeleň

Hodnocením ploch zeleně se podrobněji zabývá **Úplná podrobná zpráva pro MČ Praha 12**, zpracovaná Magistrátem hl. m. Prahy v rámci projektu ENVIS4 (<http://envis4.praha.eu>).

Dle této statistiky byly na území městské části Praha 12 v bilančním roce 2009 **zjištěny tyto plochy zeleně (v hektarech) a podíly na ploše území městské části (v procentech) v roce 2010:**

lesy - 586,02 ha, 25,13 %,

přírodě blízké plochy zeleně - 87,49 ha, 3,75 %,

louky - 24,286 ha, 1,04 %, parky a parkové plochy - 5,52 ha,

0,24 %, sídlištní zeleň vč. zastavěné plochy - 244,19 ha,

10,47 %, hřbitovy - 1,42 ha, 0,06 %,

rekultivované plochy - 18,69 ha, 0,80 %

(Zdroj dat: Ateliér ekologických modelů).

Výstupy z hodnocení ploch zeleně v roce 2010 jsou v tabulce zpracovány v rámci výše uvedeného projektu ENVIS4 **Plochy hodnocené zeleně – zobrazení informací k vrstvě mapy - aktivní mapa** a další informace na adresách <http://envis4.praha.eu/pdf/zelen.pdf> a <http://envis4.praha.eu/pdf/krajina.pdf>.

Nová výstavba neznámá vždy úbytek zeleně, neboť v rámci větších projektů jsou vytvářeny nové plochy městské zeleně v doplňkové funkci v lokalitách, jejichž funkční využití je v územním plánu určeno pro zástavbu.

Kácená zeleň na území městské části:

Podle zákona č. 114/1992 Sb., o ochraně přírody a krajiny, v platném znění jsou dřeviny před poškozováním a ničením (dřevina rostoucí mimo les je strom či keř rostoucí jednotlivě i ve skupinách ve volné krajině i v sídelních útvarech na pozemcích mimo lesní půdní fond) pokud se na ně nevztahuje ochrana přísnější nebo ochrana podle zvláštních předpisů. Ke kácení dřevin je nezbytné povolení orgánu ochrany přírody, kromě případů, které jsou popsány výše citovaným zákonem o ochraně přírody a krajiny a vyhláškou č. 395/1992 Sb., kterou se provádějí některá ustanovení tohoto zákona. Postup při vydávání povolení ke kácení dřevin je popsán například na webových stránkách www.praha12.cz, v části „Kácení dřevin rostoucích mimo les“, v sekci životního prostředí.

V roce 2011 bylo Úřadem městské části Praha 12, odborem životního prostředí a dopravy, jako příslušným orgánem státní správy, na základě podaných žádostí po proběhlém správním řízení, vydáno povolení ke kácení dřevin rostoucích mimo les ze závažných důvodů nebo přijato oznámení o kácení dřevin rostoucích mimo les v souladu se zákonem ČNR č. 114/1992 Sb., o ochraně přírody a krajiny, v platném znění celkem 237 ks stromů a 724 m² keřů a keřových porostů rostoucích mimo les, z toho: 51 ks stromů a 1 m² keřů a keřových porostů z důvodů zdravotních, 115 ks stromů a 564 m² keřů a keřových porostů z důvodů pěstebních, 71 ks stromů a 109 m² keřů a keřových porostů z důvodu výstavby a 50 m² keřů a keřových porostů z důvodu výkonu oprávnění podle zvláštních předpisů (odstranění závady na teplovodním potrubí). Po novelizování zákona o ochraně přírody a krajiny je od 1. 12. 2009 k přijímání „oznámení o kácení dřevin rostoucích mimo les“ ve smyslu citovaného zákona o ochraně přírody a krajiny příslušným orgánem ochrany přírody **Magistrát hlavního města Prahy, odbor ochrany prostředí,** který přijal do konce roku 2009 oznámení o kácení celkem 7 ks suchých stromů.

Náhradní výsadba

V roce 2011 bylo Úřadem městské části Praha 12, odborem životního prostředí a dopravy ke kompenzaci ekologické újmy za dřeviny povolené pokácet uloženo fyzickým i právnickým osobám vysadit celkem 223 ks stromů a 8.432 ks keřů na pozemky mimo lesní půdní fond.

Od roku 2009 bylo zaznamenáno provedení nových výsadeb - 180 ks stromů, 91 ks keřů a 1.601 m² keřových porostů na území městské části Praha 12, uložených jako povinné náhradní výsadby v předchozích letech. Sledování souhrnu kácených dřevin a předepisovaných či uskutečňovaných náhradních výsadeb lze do budoucna sledovat, je však třeba přihlížet ke změnám legislativy, které mění podmínky pro vydávání povolení ke kácení dřevin rostoucích mimo les a k časovému odstupu mezi vydáním povolení ke kácení dřevin a uskutečněním nových výsadeb, které jsou uskutečnitelné až při dokončování projektů a kontrolují se při kolaudacích staveb.

Podle Úplné podrobné zprávy pro MČ Praha 12, zveřejněné v části ENVIS4 – fakta o životním prostředí dostupné na www.praha12.cz byl v bilančním roce 2010 podíl ploch zeleně (967,61 ha) na celkové ploše území městské části 41,49 %.

Voda

Vodní toky

Západní hranici městské části Praha 12 tvoří řeka Vltava, která je významným vodním tokem s celkovou délkou 430 km je nejdelší řekou na území České republiky a slouží jako zdroj vody pro vodárnu Podolí, která je v současnosti určena jako náhradní zdroj pitné vody.

Městská část Praha 12 sousedí se soutokem řek Vltavy a Berounky. U soutoku se na modřanské straně nalézá hodnotná údolní niva s mokřady a inundačními tůněmi. Je to cenný ekosystém s výskytem vzácných druhů živočichů i rostlin. V době povodní slouží také jako inundační území. Pro sledování hydrologických jevů na Vltavě v úseku, který spadá na území naší městské části, slouží limnigrafická stanice Praha – Malá Chuchle. Údaje z této stanice jsou zveřejňovány na webových stránkách Povodí Vltavy

(<http://www.pvl.cz/portal/sap/cz/index.htm>) a Českého hydrometeorologického ústavu (<http://hydro.chmi.cz/hpps/>).

Městskou částí Praha 12 protéká dále několik drobných vodních toků, které jsou přítoky Vltavy. Jedná se o Komořanský potok, Cholupický potok, Libušský potok, Lhotecký potok a Zátišský potok, který ovšem protéká pouze malým územím v severní části Prahy 12. Všechny tyto drobné toky jsou ve správě Hlavního města Prahy (Magistrát hl. m. Prahy, odbor rozvoje veřejného prostoru, Jungmannova 35, 110 00 Praha 1), údržbu provádí Lesy hl. m. Prahy – Středisko vodní toky, Práčská 1885, 106 00 Praha 10. Správcem Břežanského potoka, protékajícího jižním okrajem území Prahy 12 je Povodí Vltavy.

Pravým přítokem Břežanského potoka je Točná (název je převzatý z mapy vodních toků a nádrží, lesů a chráněné přírody hl. m. Prahy, kterou vydalo Hl. město Praha), tvořící osu stejnojmenného sídla. Potok Točná sbírá vody v **nádrži Hrazanská** (její další název je rybník Kosiňák).

Komořanský potok dlouhý 1,7 km, ústí do Vltavy nad jejím soutokem s Berouňkou.

Cholupický potok dlouhý 3,5 km, ústí do Vltavy naproti soutoku s Berouňkou.

Modřanskou roklí protéká **Libušský potok** (délka na území městské části 5,0 km), do kterého se poblíž hranic městské části vlévá Písnický potok s rozsáhlou sítí dalších přítoků (na území městské části Lhotský potok dlouhý 1,8 km), pod soutokem leží retenční nádrž Libušská. Pod touto nádrží se zleva do Libušského potoka vlévá potok s názvem **Od Kolonie** (název je převzatý z mapy vodních toků a nádrží, lesů a chráněné přírody hl. m. Prahy, kterou vydalo Hl. město Praha), dlouhý 1,2 km, na kterém je rybník V Lipinách.

Na Lhoteckém potoku dlouhém 3,7 km je **retenční nádrž Borový** a tři dešťové usazovací nádrže.

V délce 1 km teče při severní hranici městské části **Zátišský potok s retenční nádrží Hodkovičky**. Levostranný přítok Zátišského potoka je **Dvorecký potok** s nádrží zvanou **Dvorecký rybník**.

Kvalita vody ve Vltavě a drobných vodních tocích

Vltava je monitorována v profilu Praha-Podolí, tedy mimo území naší městské části. Četnost sledování je 12 x ročně (dlouhodobé sledování) ve všech ukazatelích jakosti v souladu s ČSN 75 7221 Základní klasifikace jakosti vody. Jakost vody ve Vltavě je vhodná pro vodárenské využití. V současné době jako zdroj surové vody pro vodárnu Podolí není využívána, vyjma zkoušky provozu vodárny, která probíhá jednou v roce.

Na území městské části Praha 12 se nacházejí přítoky Vltavy, jsou to drobné vodní toky, jejichž správcem je Hlavní město Praha, praktické činnosti při správě zajišťují Lesy hl. m. Prahy. Sleduje se zejména průtočnost toku a monitoruje se jakost vody 6x ročně. Výsledky měření jsou dispozici na webových stránkách této příspěvkové organizace www.lesypraha.cz, hodnoty za rok 2009 jsou uvedeny v příloze.

Opatření ke zvýšení průtoku vody v Cholupickém potoce

Význam Cholupického potoka spočívá v tom, že na rozdíl od ostatních vodních toků na území Prahy zůstala většina jeho koryta v původním neregulovaném stavu. Území, kterým protéká, je součástí přírodního parku Modřanská rokle-Cholupice. Potok a jeho okolí je místem výskytu několika druhů chráněných a přísně chráněných živočichů.

V průběhu roku 2004 došlo k výraznému snížení množství vody v Cholupickém potoce, kdy se v letním období v některých úsecích, zejména na jeho horním toku, průtok úplně zastavil. Snížení průtoku časově korespondovalo s počátkem stavebních prací na silničním okruhu kolem Prahy. Z výsledků sledování změn výšky hladiny podzemních vod v okolí stavby silničního okruhu se jasně prokázalo, že k poklesu průtoku v potoce došlo vlivem stavby silničního okruhu.

V souvislosti s tím byla na jednáních mezi investorem stavby a příslušnými orgány státní správy dohodnuta opatření, která měla průtok vody v potoce obnovit.

Jako dočasné opatření byla do melioračního systému, z kterého potok vytéká, přečerpávána předčistěná voda, která se shromažďovala v usazovacích nádržích ve stavební jámě před tunelem silničního okruhu.

Pro dlouhodobé zajištění průtoku v potoce stavebník silničního okruhu zpracoval projektovou dokumentaci, která řeší gravitační svedení srážkové vody ze zářezu komunikace silničního okruhu do prameniště Cholupického potoka a v současné době připravuje její praktickou realizaci.

Přes výše uvedené technické opatření je však zřejmé, že průtok vody v Cholupickém potoce je ovlivňován zejména množstvím dešťových srážek a v extrémně suchých obdobích bude i nadále docházet ke snížení jeho průtoku.

Vodovodní a kanalizační síť

V souladu se zákonem č. 274/2001 Sb., v platném znění, Hlavní město Praha zpracovává a schvaluje plán rozvoje vodovodů a kanalizací. Plán byl schválen usnesením Zastupitelstva hlavního města Prahy číslo 28/16 ze dne 26. 5. 2005 a aktualizován usnesením číslo 13/6 ze dne 24. 1. 2008 (aktualizace Plánu rozvoje vodovodů a kanalizací hlavního města Prahy k roku 2007).

Konkrétně jsou řešeny generely zásobování pitnou vodou a odvodnění, které jsou podkladem plánu rozvoje vodovodů a kanalizací a jejich rozvoj. Zpracování probíhá ve dvou fázích. I. fáze je koncepční a byla provedena v letech 1999 – 2002, řeší velké přiváděče vody

a hlavní stokovou síť kanalizace. Ve druhé fázi generelů jsou již řešeny řady a stoky v jednotlivých ulicích. V současné době probíhá projednávání Generelu odvodnění HMP – Modřany, Komořany, který zahrnuje území Modřan, Komořan, Libuše, Písnice, Cholupic, Točné, Hodkoviček a Kamýku a části Bráníka a Zbraslavi, jednání k tomuto dokumentu proběhlo na PVS a.s. v listopadu 2009 a nyní bude zaslán k závěrečným připomínkám návrh konečného znění.

Výstavba kanalizace probíhá v současné době v Cholupicích, splaškové vody mají být odváděny přes Cholupický vrch do Komořan, kde jsou rovněž budovány stoky nebo probíhá příprava jejich výstavby. V současné době jsou splaškové vody z Cholupic přečerpávány do kanalizace v Písnici. S postupující výstavbou kanalizační sítě sice klesá množství domů bez možnosti připojení na veřejnou kanalizaci, zároveň jsou však nově budovány domy v místech, kde dosud není kanalizace, jedná se však o individuální výstavbu v prolukách a podobně, v místech soustředěné zástavby (lokality rodinných a bytových domů) musí být řešeno napojení na veřejnou kanalizaci.

Pro řešení odkanalizování sídel obecně platí, že se vesměs nepodaří odkanalizovat veškeré domy, zatím nelze určit, zda tomu tak bude i v městské části Praha 12.

Pitná voda

Pitná voda z vodovodu pro veřejnou potřebu dodávaná Pražskými vodovody a kanalizacemi, a.s., je v celé Praze nezávadná a její kvalita zcela odpovídá parametrům vyhlášky ministerstva zemědělství č. 252/2004 Sb., ve znění vyhlášky 187/2005 Sb.

Informace o kvalitě vody je možno získat na webových stránkách společnosti Pražské vodovody a kanalizace a.s., www.pvk.cz.

Odpadní vody

Převážná část odpadních (splaškových) vod je odváděna do pražské kanalizace a do čistírny v Tróji, provozované společností Pražské vodovody a kanalizace a.s. Část Komořan odvádí znečištěné vody do dvou menších čistíren, které provozují společnost CZ - NAMAR International, s.r.o. a Český hydrometeorologický ústav. Individuální řešení likvidace odpadních vod odvodem do žump, tedy nepropustných jímek, které jsou podle potřeby vyváženy, mají některé ulice v Komořanech (včetně těch, které patří do katastru Modřan), jednotlivé domy v Modřanech a oblast Cholupického vrchu a dále Cholupice a Točná. Na vývoz žump u zkolaudovaných domů je poskytován Městskou částí Praha 12 příspěvek. V současné době se jedná o přibližně 250 jímek měsíčně. Pro domy v uvedených lokalitách, které byly zkolaudovány po tomto datu, tedy již příspěvek čerpat nelze.

Výše vodného a stočného: Od 1.1. 2010 platí Pražané za 1 m³, tj. 1.000 litrů, 56,51 Kč včetně 10 % DPH. Výše vodného je 30,63 Kč/m³ a stočného je 25,88 Kč/m³. Údaje jsou převzaty z webových stránek společnosti Pražské vodovody a kanalizace a.s.

Studny a vodní prvky

Městská část v současné době eviduje a spravuje 29 studní na veřejně přístupných místech. Voda z nich není určena k lidské spotřebě ani k napájení zvířat. Studny jsou rezervními zdroji užitkové vody, vodu nich lze odebírat například pro zalévání. Některé studny jsou po většinu roku vyschlé. Z některých studní není možné vodu odebírat pro nefunkční pumpy, které jsou však postupně opravovány. Podle posledního provedeného posouzení nevyhovuje v žádné studni kvalita vody z hlediska zvýšeného množství bakterií, u většiny studní i pro zvýšené množství solí a železa.

Veřejná pítka jsou naopak zdrojem pitné vody a jsou určena k osvěžení. Provoz pítek v areálu VOSA a na Sofijském náměstí zajišťuje městská část v období od dubna do října.

Fontána s kovovou plastikou „Jablko“ je architektonický prvek umístěná v zeleni při ulici Jordana Jovkova. Voda ve fontáně není určena ke spotřebě.

Území městské části Praha 12 je ohrožené povodněmi jak na řece Vltavě, tak na drobných tocích. Na Vltavě jsou to především jarní povodně, způsobené táním sněhu, a pak letní, způsobené dlouhodobými vydatnými srážkami. Na drobných tocích se jedná především o povodně způsobené přívalovými srážkami, mají velice rychlý průběh a zasahují menší území. K zachycení povodňových průtoků na drobných tocích slouží retenční nádrže. Protipovodňovou ochranu zastavěného území v Praze 12 tvoří val železniční trati Praha - Vrané. Po povodni v roce 2002 byly na tělese valu provedeny stavební úpravy, takže v současné době by měl zadržet i povodňový průtok odpovídající právě povodni z roku 2002. Protipovodňovou ochranu na území Prahy 12 a Prahy – Libuš zajišťuje v době mimo povodeň Úřad městské části Praha 12, odbor životního prostředí, Cílkova 796, 142 00 Praha 4 - Kamýk, v době povodně pak povodňová komise správního obvodu Praha 12, Písková 830, 143 00 Praha 4 – Modřany, a povodňová komise městské části Praha – Libuš, Libušská 35, 142 00 Praha 4 - Libuš.

Odpady

Odstraňování komunálních odpadů vznikajících na území hl. m. Prahy zajišťuje, v souladu s § 17 odst 1) zákona č. 185/2001 Sb., o odpadech a o změně některých zákonů, Hlavní město Praha - Magistrát hl. m. Prahy odbor rozvoje veřejného prostoru oddělení odpadů a ekologické výchovy.

Statistické údaje týkající se nakládání s odpady na území hl. m. Prahy nejsou za jednotlivé městské části samostatně sledovány. Souhrnné údaje za celé hlavní město jsou pravidelně zveřejňovány v ročenkách Praha - životní prostředí na webových stránkách hl. m. Prahy na adrese: www.envis.praha-mesto.cz.

Další údaje týkající se odstraňování komunálních odpadů na území hl. m. Prahy se nacházejí na webových stránkách svozové společnosti Pražské služby, a. s. na adrese: www.psas.cz.

Odbor životního prostředí a dopravy Úřadu městské části Praha 12 se na fungování systému odstraňování komunálních odpadů na území městské části Praha 12 podílí níže uvedenými činnostmi:

Rozmístování stanovišť na odkládání využitelných komunálních odpadů

Koncem roku 2012 se na území městské části Praha 12 nacházelo 177 těchto stanovišť. Odbor životního prostředí a dopravy na základě informací od svozové firmy, od občanů a vlastních poznatků o místech kde je aktuální kapacita sběrných nádob na využitelné komunální odpady dlouhodobě překračována, zasílá magistrátu žádosti o instalaci dalších stanovišť. Tempo rozšiřování systému sběru využitelných komunálních odpadů je závislé zejména na možnostech financování nových stanovišť magistrátem.

V posledních letech zvyšování koncentrace stanovišť v některých místech také naráží na omezenou kapacitu veřejného prostoru, kdy další stanoviště nelze umístit bez omezení veřejné zeleně, parkovacích míst, nebo pohybu chodců. Důvodem těchto problémů je skutečnost, že při výstavbě obytných komplexů se v minulosti s místem pro stanoviště nepočítalo. V současné době odbor životního prostředí stavebníkům obytných domů pro větší počet obyvatel doporučuje, aby v blízkosti vyčlenili prostor na umístění stanovišť. Toto

doporučení však není pro stavebníky závazné, neboť povinnost zajistit při stavbě obytných domů s větším počtem obyvatel místo pro umístění stanovišť na využitelné komunální odpady není zakotvena v obecně závazné vyhlášce o obecných technických požadavcích na výstavbu v hl. m. Praze narozdíl od povinnosti vyčlenit prostor na umístění sběrných nádob pro směsný komunální odpad.

Od konce roku 2009 probíhá na území městské části Praha 12 postupná instalace dělených kontejnerů na bílé a barevné sklo, kterými jsou nahrazovány staré kontejnery, kam se vhazovalo veškeré odpadní sklo bez rozlišení.

Městská část také zahájila pilotní program sběru hliníku z domácností (nápojové obaly). Po posouzení úspěšnosti projektu bude rozhodnuto o jeho případném rozšíření.

Rozmístování kontejnerů na objemný komunální odpad

Odbor životního prostředí a dopravy Úřadu městské části Praha 12 určuje místa přistavení kontejnerů na objemný komunální odpad, které městské části Praha 12 každoročně přiděluje magistrát. V roce 2012 došlo k výraznému omezení počtu přistavovaných kontejnerů a od druhého pololetí 2012 jsou na území městské části Praha 12 kontejnery přistavovány pouze v době od 14 do 18 hod a na místě je přítomna obsluha, která zajišťuje, aby občané do kontejnerů odkládali pouze objemný komunální odpad.

Odstraňování černých skládek a sběr bioodpadu

Součástí městského systému odstraňování komunálních odpadů je rovněž sběrný dvůr hl. m. Prahy v ulici Generála Šišky, který provozuje příspěvková organizace městské části Praha 12 - Správa bytových objektů Praha - Modřany. Kromě přijímání veškerých vytríděných složek komunálního odpadu od občanů hl. m. Prahy zajišťuje provozovatel sběrného dvora pro městskou část Praha 12 odstraňování černých skládek z pozemků ve vlastnictví hl. m. Prahy a mobilní sběr bioodpadu, který probíhá zejména v lokalitách zástavby rodinných domů se soukromými zahradami. V roce 2012 odevzdali občané prostřednictvím mobilního sběru více než 150 t bioodpadu. Harmonogram mobilního svozu je zveřejňován v Novinách Prahy 12 a na webových stránkách městské části Praha 12.

Od roku 2007 přiděluje magistrát městské části Praha 12 ročně několik **velkoobjemových kontejnerů na bioodpad**, které jsou přistavovány v jarním a podzimním období v Cholupicích, jejichž území nepokrývá mobilní svoz prováděný Správou bytových objektů Praha - Modřany. Za poplatek si mohou občané městské části objednat přistavení nádob na bioodpad.

Na území městské části je pilotně rozmístěno 20 kompostérů do kterých mohou občané uložit bioodpad ze svých zahradek. Vytvořený humus je využíván pro výsadbu nové zeleně.

Odstraňování bioodpadu z údržby veřejné zeleně ve správě městské části Praha 12 si od roku 2010 zajišťují samostatně jednotlivé firmy, které se o veřejnou zeleň starají.

V rámci preventivních opatření proti vytváření černých skládek odbor životního prostředí a dopravy Úřadu městské části Praha 12 v září 2009 instaloval na místech jejich častého výskytu 13 cedulí s textem obsahujícím informaci o možnosti uložení pokuty za vytváření černých skládek a současně o tom, že komunální odpady lze legálně zdarma odložit ve sběrném dvoře. Dopad výše uvedeného opatření na výskyt černých skládek není zcela zřejmý, neboť na některých místech, např. v ulici Branišovská, se výskyt černých skládek snížil, někde však skládky nadále vznikají přímo v bezprostřední blízkosti cedulí, jako v ulici Mezi vodami nebo u vodárny na Cholupickém vrchu.

Častý výskyt černých skládek zaznamenáváme také v obytné zástavbě bytových domů zejména v okolí kontejnerových stání. Tyto černé skládky mohou vznikat proto, že majitel příslušného bytového domu nezajistil u svozové společnosti dostatečný objem sběrných nádob na směsný komunální odpad. Někdy nosí odpad do kontejnerových stání občané nebo podnikatelé z jiných lokalit, kteří zřejmě vůbec nemají zajištěno odstraňování odpadů, které vyprodukují. Pokud se nezjistí konkrétní osoba, která černou skládku způsobila, je povinnost úklidu na majiteli příslušného bytového domu, který kontejnerové stání užívá. Majitelům domů, kteří úklid kontejnerových stání dlouhodobě zanedbávají, zasílá odbor životního prostředí a dopravy Úřadu městské části Praha 12 výzvy k úklidu s upozorněním na možné udělení pokuty. V prosinci 2011 byla zřízena tzv. Zelená linka (800 400 880), na kterou mohou občané operativně hlásit vznik černých skládek, vady na vzhledu městské části, ale i další podněty za zlepšení svého okolí.

Indikátor vhodný ke sledování v budoucnosti v rámci městské části Praha 12 je např. počet černých skládek většího rozsahu, zjištěných ve volné přírodě nebo na odlehlejších místech zastavěného území. V roce 2009 se jednalo o 24 skládek, jejichž odstranění si vyžádalo použití mechanizace, na některých lokalitách dochází ke vzniku černých skládek opakovaně. Údaj o počtu skládek pochází z interního zdroje.

Veřejná zeleň a dětská hřiště

Na území městské části spravuje odbor životního prostředí a dopravy Úřadu městské části Praha 12 cca 136 ha veřejné zeleně, rozdělených na 9 lokalit, které udržují na základě smluvních vztahů zahradnické firmy. Údržba se týká travních porostů, keřů, stromů, květinových záhonů, ale i některých doplňkových zařízení jako cesty, schodiště, terasy, zídky, lavičky, a v neposlední řadě dětská hřiště. Zahradnické firmy provádějí pravidelné práce podle ročních období - zimní údržbu vybrané sítě pěších komunikací, včetně zametení posypu po skončení zimy, jarní vyhrabání trávníků, šestkrát ročně seč trávníků, výsadbu letniček v některých parkových plochách, zálivku nových výsadeb stromů a keřů, shrabání listů, prořezávání keřů a stromů, odstraňování suchých stromů. Celoročně se provádí úklid ploch včetně vyvážení odpadkových košů, úklid černých skládek, údržba a kontrola dětských hřišť, opravy mobiliáře a herních prvků, a 1x ročně výměna písku v pískovištích.

Městská část se snaží o vysazování nové zeleně a kultivaci stávající zeleně. Jsou vysazovány jednotlivé stromy i celá stromořadí, keřové porosty i záhony trvalek. Protihlukové stěny podél ul. Gen. Šišky a Čs. Exilu a protihlukový val u Silničního okruhu kolem Prahy byly z důvodu posílení své funkce osázeny popínavými rostlinami. Byla obnovena stará tradice vysazování stromů při narození potomka. Plochy pro výsadbu jsou na Násirově nám., v Cholupicích a na Točné.

Shrnutí

- zdroj emisí na území městské části je především automobilová doprava
- v okolí hlavních komunikací je zvýšená hladina hluku, významným, významným zdrojem hluku pro rozsáhlé území je nově vybudovaná část obchvatu města
- na území se nachází významné přírodní rekreační lokality Modřanská rokle, les Kamýk, Píšovický les a komořanské polesí
- městská část též zahrnuje důležitá území z hlediska ochrany přírody (přírodní rezervaci Šance a přírodní památky Cholupický les, V Hrobech a Modřanská rokle) a dokonce i část evropsky významné lokality Břežanské údolí soustavy Natura 2000 Evropské unie
- územím prochází několik místních i regionálních biokoridorů, funkční je jen část z nich
- Existuje velký tlak na výstavbu na „zelené louce“

C 4.8. Kultura, sport a další společenské aktivity

Na území městské části Praha 12 mohou za kulturou, vzděláním i utužením tělesné kondice přicházet občané širokého věkového spektra do KULTURNÍHO CENTRA „12“. Toto kulturní zařízení provozuje svoji bohatou činnost ve dvou objektech – první nalezneme ve dvou podlažích bezbariérového polyfunkčního výškového domu v ulici Jordana Jovkova a druhé na pobočce v Pertoldově ulici. Kvalitní kulturní vyžití modřanských obyvatel umožňuje rovněž Husova knihovna v Modřanech, pobočka Městské knihovny v Praze, Modřanský biograf a scéna a další organizace, sdružení, spolky a kluby.

KULTURNÍ CENTRUM „12“ a Husova knihovna v Modřanech jsou příspěvkové organizace s právní subjektivitou, zřízené městskou částí Praha 12. Zaměřují se na vytváření a ovlivňování kulturního prostředí obce, na výchovu a všeobecně osvětovou činnost. Tato zařízení pořádají kulturní, vzdělávací a výchovné programy, kurzy a jiné společenské akce.

Velké procento z celkového počtu akcí pořádaných KULTURNÍM CENTREM „12“ vyplňují dopolední pořady pro školy (hudební, zábavné, vzdělávací, odborné besedy, např. s protidrogovou tematikou) a odpolední programy pro děti (loutková představení, pohádky, dětské karnevaly a další zábavné pořady). Neméně důležitou činností kulturního centra je pořádání koncertů, přednášek, divadelních představení, kurzů s širokým zaměřením, pohybových aktivit a v neposlední řadě také uměleckých výstav. Pro sezónní činnost je skvěle využíván prostor chráněný od okolního ruchu objektem pobočky v Pertoldově ulici. Vedení kulturního centra organizuje své, veřejnosti oblíbené, „Akce ve dvoře“ s lákavou nabídkou programů především pro děti.

Husova knihovna v Modřanech (s pobočkou v Lysinské ulici) byla založena v roce 1915 a její nové krásné vzezření přinesla v roce 2005 rozsáhlá rekonstrukce. V současné době nabízí dětem i dospělým široký výběr knih, možnost využití bezplatného internetu a pořádání kulturních akcí s autorským čtením známých osobností. Tomuto zařízení se úspěšně daří rozšiřovat nabídku aktivit nad rámec služeb knihovny, jako např. organizování kurzů pro zvýšení počítačové gramotnosti starších občanů, pořádání tematických výstav, výtvarných dílen, setkávání maminek s odbornou diskusí na předem dané téma a tematicky zaměřená odpoledne popř. večery.

Malé i velké čtenáře uspokojí svojí nabídkou také pobočka Městské knihovny v Praze, která sídlí ve Vazovově ulici 3229/1.

Dalším kulturním zařízením na území Prahy 12 je Modřanský biograf a scéna, které je provozováno soukromým nájemcem. Budova biografu přivítala své první diváky již v roce 1919 a dnešní podobu získala při generální opravě po ničivé povodni v roce 2002. Promítací sál má kapacitu 200 diváků, je proto největším modřanským sálem. Promítá se tam pro nejširší veřejnost – děti i dospělí a pravidelná promítání se zvýhodněným vstupným navštěvují důchodci. Kino je navíc vybaveno zvukovou smyčkou pro sluchově postižené. Mimo dobu promítání jsou tam pořádány vzdělávací besedy pro děti základních i středních škol, divadelní představení pro nejmenší, také večerní koncerty. Ve foyeru biografu funguje kavárna a konají se tam pravidelné výstavy.

V roce se 2011 začal veřejnosti sloužit i Kinobus Dopravního podniku hl. m. Prahy. Jeho čtyři promítání se uskutečnila ve druhé polovině srpna v amfiteátru areálu VOSA.

Od roku 2004 působí v oblasti kultury na území Prahy 12 Divadlo Na Cikorce v Hermannově ulici 2016/24. Tato divadelní scéna je součástí Domu dětí a mládeže Modřany. Dramaturgie Divadla Na Cikorce se orientuje především na programy pro děti a mládež. Svými koncerty, přednáškami a besedami uspokojí nabídka divadla i náročného dospělého diváka.

Spolkovou a klubovou činnost na území Prahy 12 vyvíjí řada subjektů, jako je Český zahrádkářský svaz, Český svaz chovatelů, Český svaz včelařů, Český svaz bojovníků za svobodu, Český rybářský svaz, Český kynologický svaz, Sbor dobrovolných hasičů, Klub přátel dobrého vína, Kluby dříve narozených a Klub modelářů Komořany. Dále tam působí organizace a kluby, které jsou zaměřeny na vyplnění volného času dětí a mládeže. K těmto patří Svaz skautů a skautek „Junák“ a „Rosomáci“, Dětská skupina „Kořes“, Skupina „Modřanská trojka“, FOX KLUB Praha, Judo Club Bulldogs, Sdružení turistických a tábornických oddílů, Y-Open, Ostřížiz z Kamýku, Klub maminek balonek a mnoho dalších.

Městská část Praha 12 ze svého rozpočtu přispívá na činnost KULTURNÍHO CENTRA „12“ a Husovy knihovny v Modřanech, spolufinancuje vybrané společenské a kulturní akce a poskytuje finanční příspěvky v rámci grantové politiky na projekty v oblasti kultury. Odbor školství, kultury a vzdělávání v průběhu roku spolupracuje s neziskovými organizacemi, které od městské části Praha 12 dostaly finanční příspěvek, a kontroluje, zda přidělená finanční dotace byla účelně investována.

Odbor školství, kultury a vzdělávání zajišťuje rovněž kulturní akce a vzpomínkové pietní akty. K těmto aktivitám patří programy vázící se ke Dni dětí, k předvánočnímu období, ples městské části apod. Organizován je rovněž pietní akt v souvislosti s ukončením II. světové války v Evropě v květnu roku 1945. Vzpomenuty jsou také další významné dny naší republiky jako je např. Den veteránů a Den boje za svobodu a demokracii.

Odbor školství, kultury a vzdělávání spolupracuje na přípravě celopražských programů pro veřejnost. Hudební, taneční i pěvecké soubory naší městské části přispěly svými vystoupeními k zajištění programové náplně Velikonočních oslav svátků jara na Staroměstském náměstí a akce Spolu dětem na Císařské louce; soubory se chystají obohatit program, který připravuje pro předvánoční Staroměstské náměstí firma Taiko.

Možnost kulturního a společenského vyžití v městské části Praha 12 se stále rozšiřuje a z pestré palety aktivit si vybírá rok od roku více našich občanů.

V lokalitě městské části Prahy 12 působí tři církve. Římskokatolická církev má v Modřanech i římskokatolický kostel Nanebevzetí Panny Marie a farní úřad. Druhá římskokatolická farnost je při kostele Panny Marie Královny Míru ve Lhotce, do níž spadají věřící z Kamýka a přilehlých sídlišť. Dále v Modřanech sídlí farnost a modlitebna Českobratrské církve evangelické a v činnosti je i náboženská obec Církve československé husitské. Při kostele Nanebevzetí Panny Marie působí Modřanský chrámový sbor, který spolupracuje i s renomovanými sólisty státních oper.

Počátky rozvoje sportu a tělovýchovy na území dnešní městské části Praha 12 jsou spojovány se vznikem „Tělocvičné jednoty Sokol Modřany“ v roce 1898 a otevřením sokolovny v r. 1923, která slouží dodnes. Velkou sportovní tradici mají v Modřanech fotbal, tenis, národní

házená a vodácký sport. V současné době je převážná část organizovaných sportovních aktivit soustředěna do areálů základních škol, ve kterých jsou vybudována poměrně kvalitní sportovní zařízení. Školská sportovní zařízení jsou využívána v odpoledních hodinách sportovními kroužky dětí škol a ve večerních hodinách sportovními oddíly, jak pro dospělé, tak pro děti. Sportovní a volnočasové vyžití nabízí v městské části Praha 12 i tělovýchovné jednoty a jiné sportovní a volnočasové spolky a organizace. V současné době jsou těmito organizacemi nabízeny tyto sportovní aktivity: aerobic, baseball a softball, basketbal, florbal, fotbal, gymnastika, házená, horolezectví, jachting, jezdeckví, jóga, kanoistika, kolečkové rychlobruslení, plavání, sebeobrana, stolní tenis, tenis a volejbal.

V Praze 12 je možné nalézt mnoho soukromých sportovních a relaxačních zařízení, které provozují podnikatelské subjekty. V těchto zařízeních je možné navštívit posilovny, sauny, solné jeskyně, solária apod. Výjimečné zážitky nabízí i nově vybudovaný Freestyle park Modřany, který se nachází na břehu řeky Vltava (ulice Vltavanů). V tomto areálu se nachází hřiště na beach volejbal, freestyle BMX park apod.

Možnosti sportovního vyžití v Praze 12 významně doplňuje cyklostezka podél Vltavy a přírodním parkem Modřanská rokle. Oblíbenými místy pro vycházky a sport jsou i lesopark Kamýk s tělocvičnou v přírodě, komořanské polesí, chráněná přírodní rezervace Šance či Cholupická bažantnice.

Od roku 2006 je otevřen veřejný oddechový a sportovní areál VOSA, který nabízí široké veřejnosti možnost sportovního vyžití. Vstup do areálu je zdarma a návštěvníci si mohou u správce areálu vypůjčit některá sportovní náčiní a potřeby. V areálu VOSA mohou návštěvníci využívat dvě víceúčelová sportoviště, dětské hřiště a přírodní amfiteátr.

Městská část Praha 12 se snaží o zachování a případně zkvalitnění nabídky volnočasových a sportovních aktivit pro její obyvatele a každoročně vypisuje výběrová řízení na podporu organizací nabízejících sportovní a volnočasové aktivity v Praze 12. V těchto výběrových řízeních je každoročně rozděleno organizacím 400 000,-Kč.

Shrnutí:

- **pestrá nabídka aktivit především pro děti, méně pro mládež a dospělé, seniory**
- **bohatý spolkový život**
- **na území se nachází významné přírodní rekreační lokality Modřanská rokle, Kamýcký a Píšovický les a komořanské polesí – koordinovat rekreační funkci lesa s opatřeními ochrany přírody**
- **rozvíjející se síť cyklostezek dle cyklogenerelu Prahy 12 – napojení na síť střeďočeského kraje, doplnit o doprovodnou zeleň, vytvářet alternativy i pro pěší a hippotrazy, rozložit tak zatížení území**
- **chybí dostatečně kapacitní trasy pro in-line, stezka podél Vltavy je přetížená, dochází k nebezpečným situacím**
- **doplnit, popř. vytvořit jednoduchý a přehledný informační systém**

C 4.9. Dopravní infrastruktura

Územím městské části prochází Pražský silniční okruh, který byl uveden do provozu dne 20. září 2010. Okruh protíná území městské části v její jižní části mezi obcemi Cholupice a Točná v délce necelých 5 km, z toho téměř polovina je vedena pod povrchem tunely. Další připravovanou stavbou s celoměstským významem je obchvat Komořan s napojením tzv. Nové Komořanské ulice na silniční okruh kolem Prahy. Toto řešení umožní zrušit současný průjezd Komořany a vytvořit klidnou rezidenční čtvrť. Napojení MÚK (mimoúrovňové křížení) v oblasti Písnice je zrealizováno, ale je uzavřeno vzhledem k nesplnění podmínek daných územním rozhodnutím. Většina hlavních komunikačních tras, procházejících městskou částí, jsou moderní dvouproude silnice. Stavbou KOMOKO byl dokončen obchvat Obchodního náměstí v centru staré zástavby Modřan. Problémem zůstávají některé vedlejší komunikace, které mají doposud nezpevněný povrch. Jejich počet se snaží městská část každým rokem snižovat. Délka těchto nezpevněných komunikací dosahuje přibližně 9 km (z původních 20 km v roce 2003). Celkem má městská část ve správě 69,5 km komunikací. Od roku 2003 byla provedena rekonstrukce komunikací v ulicích Družná, K Lipinám, Skalnatá a Na Výšině, části ulic Herrmannova, Písková, Nad Rážákem, Nad Vinicí, Barunčina, Rozvodova, Borovská, Na Havránce. Byly provedeny celoplošné opravy chodníků např. v části ulic Na Havránce, Do čtvrti a U Šumavěny. Problémem v panelové zástavbě je citelný nedostatek parkovacích míst, který by mohlo vyřešit budování hromadných nadzemních či podzemních garáží. Nová bytová výstavba musí splňovat požadavky vyhlášky č.26/1999 Sb. hl. m. Prahy, o obecných technických požadavcích na výstavbu v hlavním městě Praze, ve znění pozdějších předpisů. Na dříve nevyužívaných parkovištích v panelové zástavbě byla zřízena a jsou v provozu hlídaná parkoviště, která jsou obyvateli velmi využívána.

Západní částí území prochází železniční trať Praha – Vrané n. Vltavou se stanicí Modřany a zastávkami Modřany a Komořany. Železniční přeprava zajišťuje osobní příměstskou dopravu (za prací i za rekreací), možnosti pro začlenění do městské dopravy jsou zatím nedostatečně využité.

Obsluha území městskou hromadnou dopravou je zajištěna jednak tramvají přímým spojením s centrem města, a jednak nekolejovými dopravními prostředky s dopravní návazností na metro. Těmito dopravními prostředky je zajišťováno také spojení mezi jednotlivými částmi Prahy 12, sousedními okrajovými částmi hlavního města i blízkými obcemi ležícími na jih od Prahy 12. Lze konstatovat, že veřejná hromadná doprava zcela neodpovídá potřebám městské části, zatím chybí přímé spojení metrem způsobené zpožděním výstavby trasy D, která by měla končit na hranicích městské části Prahy 12 a městské části Praha Libuš. Investorem velkých dopravních staveb je hlavní město Praha.

Z dopravních staveb se ve výhledu uvažuje s prodloužením tramvajové trati z Modřan na Nové dvory (k budoucí stanici metra D) a do Komořan.

V lokalitě Točná bude nadále fungovat sportovní letiště, s úpravou vzletové a přistávací dráhy a nové příjezdové komunikace z Cholupic do areálu letiště. Tato revitalizace této oblasti hrazena z prostředků soukromého investora.

V současné době má městská část zpracovaný generel cyklostezek na svém území Prahou 12 probíhá páteřní cyklostezka, která je hojně využívána občany MČ a spojuje Prahu 12 s Prahou 4, vnitřní Prahou, Smíchovem a Zbraslaví. Cyklostezky podél Vltavy jsou již využívány i občany naší městské části jak k rekreaci, tak k cestám do zaměstnání a škol.

Shrnutí

- **územím prochází vnější silniční okruh, který je zdrojem hluku**
- **není zprovozněno napojení u Písnice**
- **není vybudováno napojení na okruh obchvatem Komořan**
- **nezpevněné komunikace ve staré zástavbě**
- **obsluha okrajových částí Prahy 12 MHD není optimální**
- **důležité bude přímé napojení MČ na plánované metro D**
- **důležité bude vybudování tramvajových tratí na Nové Dvory (kde by bylo napojení na budoucí stanici metra D) a do Komořan**
- **je třeba dosáhnout lepšího využití železnice jako součásti městské dopravy**
- **řešení parkování v sídlištích**
- **rozšiřování sítě cyklostezek – je třeba napojení na síť střeďočeského kraje, doplnit o doprovodnou zeleň, vytvářet alternativy i pro pěší a hipotrazy, rozložit tak zatížení území**
- **chybí trasy pro in-line, stezka podél Vltavy je přetížená, dochází k nebezpečným situacím**
- **v Praze 12 existuje letiště pro sportovní a soukromé létání**

C.4.10 Technická infrastruktura

Území hl. m. Prahy není zásobováno pouze jedním zdrojem, ale voda v řadech je směsná, tj. složená z podílu jednotlivých zdrojů (Želivka, Káraný). Podíl zdrojů, odkud pitná voda pochází, se trochu mění v závislosti na poloze vodovodních řadů. V současné době Podolská vodárna pitnou vodu do sítě hl. města od povodní v srpnu 2002 nedodává a je záložním funkčním zdrojem. Územím MČ Praha 12 prochází důležitý přivaděč vody z Želivky. Díky Podolské vodárně se v II. pásmu hygienické ochrany nacházejí pozemky v pruhu podél Vltavy v katastrálních územích Modřany a Komořany.

Územím městské části prochází kanalizační sběrač „CLX“, odvodňující oblast Modřan, a sběrač „CXXX“, odvodňující území Kamýku, Libuše a Lhotky. Oba sběrače jsou zaústěny do stoky „K“. Dále je na území vybudováno několik dešťových usazovacích nádrží, kterými prochází dešťové vody z dešťových kanalizací ze sídlišť Modřany a Lhotka a z hlavní komunikace Modřanská-Komořanská. Dešťové usazovací nádrže nejsou čistícím zařízením, a proto v legislativním smyslu nečistí, pouze zachycují plaveniny.

V Komořanech, v ulici U Skladu, je umístěna lokální čistírna odpadních vod, na kterou jsou odváděny odpadní vody z areálu bývalých Modřanských strojírén a z některých rodinných a bytových domů v jeho okolí. Horší situace je ve staré zástavbě, kde zdaleka ne všude je vybudována splašková kanalizace. V současné době je část Komořan již napojena nově vybudovanou stoku A2. Probíhá výstavba odbočky z této stoky umožňující odkanalizování oblasti mezi ulicemi Komořanskou a železniční vlečkou. Plánuje se odkanalizování zbytku Komořan a připravuje se prodloužení této stoky do Cholupic a Točné. Zároveň probíhá i výstavba kanalizace v Cholupicích provizorně svedené do Písnice.

Převážná část sídlištní zástavby městské části Praha 12 je zásobována teplem přes tepelný napáječ Mělník – Praha (CZT Centrální zásobování teplem). Napojením na tento tepelný napáječ byla zrušena Modřanská výtopna koncem roku 2002. Výtopna Krč slouží jako tzv. špičkový zdroj v době výpadku tepla z Centrálního zásobování teplem. V provozu zůstaly blokové kotelny v Komořanech a pro část sídliště Lhotka blokové kotelny umístěné při ulicích Papírníkova a Cuřínova. Připravuje se však jejich přepojení na tepelný napáječ Mělník – Praha. Ostatní části Prahy 12 jsou odkázány na vlastní zdroje.

V území je stabilizována transformovna 110/22 kV Lhotka. Dále tudy procházejí dvě dvojité venkovní vedení 110 kV. V letech 2011 a 2012 byla propojena transformovna 110/22 kV Lhotka s transformovnou 110/22 kV Pankrác.

Územím prochází dvojitý VTL plynovod 2x DN 500, který je součástí celoměstského okružního plynovodního systému. Z něj vycházejí dvě větve VTL plynovodu DN 200 pro napojení regulačních stanic Lhotka a Modřany. Pražská plynárenská a.s. postupně rozšiřuje plynofikaci Cholupického vrchu, Cholupic a Točné v závislosti na výstavbě splaškové kanalizace.

Telekomunikační síť spravuje a rozšiřuje převážně Telefónica O2 Czech Republic, a.s.. Územím prochází kabelovod z automatické telefonní ústředny Krč do automatické telefonní ústředny Modřany. Nad územím prochází několik paprsků radioreléového spojení (mj. Ministerstvo vnitra, Ministerstvo obrany, VUSS, ČEZ, BIS, České radiokomunikace) a TV signály z vysílačů Cukrák a Praha-město. Zejména sídlištní zástavba je vybavena kabelovou televizí s možností internetového připojení.

Shrnutí

- **chybějící kanalizace a plynovod ve starých Modřanech, Komořanech, Cholupicích a Točné**

C4.11. Územní rozvoj a investiční výstavba

Městská část Praha 12 se stejně jako jakýkoli jiný městský organismus neustále vyvíjí. Mění se její tvář, charakter i jednotlivé funkce v obci. K tomu, aby změny nebyly chaotické a měly určitý vnitřní řád, slouží územní plány. Podle nich by měla být orientováno další využití území městské části, včetně investiční výstavby.

Územní rozvoj

Pro městskou část Praha 12 je základním pilířem územního rozvoje územní plán sídelního útvaru hlavního města Prahy. Současný územní plán, který stanovuje možnosti, limity a podmínky pro veškerou výstavbu na území obce, je platný od 1. 1. 2000. Podle požadavků nového stavebního zákona se v současné době zpracovává nový územní plán, dle rozhodnutí Zastupitelstva HMP jako nový tzv. metropolitní plán.

Městskou část Praha 12 lze charakterizovat jako čtvrť s převažujícím podílem bydlení, který doplňuje funkce služeb a rekreace. Podíl ploch bydlení roste nejen na úkor čistě výrobních a průmyslových ploch, ale bohužel i na úkor ploch zeleně. Také hmota a výška některých navrhovaných staveb ne vždy odpovídá okolní zástavbě. Zásadní změnou je připravovaná transformace velkých nefunkčních či zanedbaných průmyslových areálů Modřanských strojírny, čokoládoven a cukrovaru. Převažující novou funkcí namísto těchto areálů bude bydlení s určitým podílem komerčních ploch. Rezidenční projekty většího rozsahu se dále připravují na nezastavěných plochách u křižovatek ulice Gen. Šišky s ulicemi Čs. Exilu a Novodvorská. Souběžně také pokračuje nízkopodlažní výstavba při ul. Do Koutů a v Cholupicích a také individuální výstavba rodinných domů. V souvislosti s uvažovanou bytovou výstavbou se odhaduje, že by se městská část musela vyrovnat s přírůstkem 10.000 až 20.000 nových obyvatel.

Z projektů komerčního charakteru je nejvýznamnějším záměrem již dokončená výstavba Kauflandu v prostoru mezi ulicemi Lhotecká, Čs. Exilu a Krouzova. O výstavbě obchodních ploch se dále uvažuje na místě bývalého cukrovaru, na místě bývalé výtopyny mezi ul. Gen. Šišky a Písková a v Komořanech. Probíhá i úprava a rozšíření hobby prodejny OBI.

V září 2010 byl otevřen Silniční okruh kolem Prahy, který prochází také územím městské části. Připravuje se komunikační připojení městské části Praha 12 na tuto komunikaci. Postupně se také rozrůstá síť cyklostezek a cyklotras na území městské části.

Rekreační funkci v městské části plní rozsáhlé lesní plochy (Modřanská rokle, les Kamýk, Zátíšský les, komořanské polesí) a fenomén řeky Vltavy a jejího nábřeží.

Na území MČ se nachází několik maloplošných chráněných území (přírodní rezervace Šance, přírodní památky Cholupická bažantnice, V Hrobech a Modřanská rokle) a při jižní části katastru část evropsky významné lokality Břežanské údolí. V území se nachází několik regionálních a místních prvků systému územní ekologické stability a bohužel zatím nefunkční nadregionální biokoridor Údolí Vltavy.

Posouzení vlivu dílčích změn na charakter území je více méně subjektivní záležitostí. Trend je však jasný. Městská část Praha 12 bude i v budoucnu spojována především s bydlením a rekreací.

Investiční výstavba

Investiční výstavba v letech 2003 až 2010 na území městské části Praha 12 probíhala v souladu s programovým prohlášením přijatým v roce 2002 pro volební období 2002 – 2006, a s programovým prohlášením přijatým v roce 2006 pro volební období 2006-2010.

Investiční výdaje městské části Praha 12 v letech 2003 – 2010 v mil. Kč.

2003	2004	2005	2006	2007	2008	2009	2010*)	CELKEM
36	105	20	85	50	40	100	32	468

*) údaje k 25. 9. 2010

Celkový objem prostavěných investičních prostředků v letech 2003 – 2010 (údaje k 25. 9. 2010) činil 468 mil. Kč. Důležitý podíl investic přišel z EU: V období od r. 2004 do současnosti, tj. po vstupu ČR do EU, získala městská část Praha 12 ze strukturálních fondů EU: celkem 102 mil. Kč. Všechny tyto prostředky byly investičního charakteru.

Na čerpání investičních prostředků v letech 2003 – 2008 se významně podílela především výstavba splaškových kanalizací na území Prahy 12, která v tomto období dosáhla 37 % z celkových investičních nákladů, což reprezentuje finanční objem ve výši 121 mil. Kč.

Z nejdůležitějších staveb to byla v roce 2003 stavba splaškové kanalizace v Tyršově čtvrti, v ulici Darwinova v hodnotě 29 mil. Kč, v roce 2004 kanalizace v Čechově čtvrti v ulici Dolnocholupická a v části ulic Babská, Lešetínská a Hamrová v objemu 26 mil. Kč. Nejvýznamnější měrou se na výstavbě splaškových kanalizací v uvedeném období podílel rok 2006, kdy byly vybudovány splaškové kanalizace v Tyršově čtvrti, ulice Klostermannova, a v lokalitě Na Beránku – III. etapa - ulice Na Výšině v objemu 46 mil. Kč.

Výstavba splaškové kanalizace v lokalitě Na Beránku – III. etapa byla sloučena do jednoho projektu s obnovou dětských hřišť a s celkovou obnovou povrchů šesti komunikací v Čechově a Tyršově čtvrti a v lokalitě Na Beránku (ulice Písková, Nad Rážákem, Herrmannova, Družná, Skalnatá a Na Výšině). Celý projekt byl spolufinancován ze strukturálních fondů EU.

Dalším projektem spolufinancovaným ze strukturálních fondů EU, zahájeným v roce 2007 a dokončeným v roce 2008, byl projekt s názvem „Modřanské výhledy – Nad Vinicí, Barunčina“.

Oba tyto projekty přinesly městské části navýšení investičních prostředků řádově o 49,5 mil. Kč z vnějších zdrojů, a to z fondů EU 31 mil. Kč, ze SR 18 mil. Kč a ze zdrojů MHMP 9 mil. Kč.

Neméně významně se v letech 2003 - 2008 na investičních nákladech podílela výstavba nových bytů a obnova stávajícího bytového fondu v majetku MČ Praha 12. Vynaložené investiční prostředky v této oblasti dosáhly výše 86 mil. Kč a zahrnují bytové nástavby na bytovém domě v ulici Šatrova č.p. 600-602 (9 nových bytových jednotek), na objektu ZŠ a MŠ ANGEL (8 bytových jednotek), na objektu Husovy knihovny (4 zrekonstruované a 2 nově vybudované bytové jednotky), dále to byly opravy bytových domů K Vystrkovu a Nad Teplárnou č.p. 2074 a č.p.2073.

Další oblastí investiční výstavby v období 2003 – 2008 byla obnova komunikací za 27 mil. Kč, obnova jeslí v ul. J. Jovkova (jednalo se o přestavbu jednoho volného pavilonu bývalých jeslí na zdravotní střediska v nákladu 14 mil. Kč) a obnova dětských hřišť (13 mil. Kč). V oblasti kultury a vzdělávání je to obnova Husovy knihovny (9 mil. Kč) a základních škol (ZŠ a MŠ ANGEL - 3 mil. Kč), a dále přístavba domovinky k sociálně ošetřovatelskému centru – výdejna obědů (2 mil. Kč).

Mimořádně sledovanou investiční akcí v letech 2004 – 2008 byla rekonstrukce Viničního domku a opravy drobných doplňkových staveb v areálu Modřanské vinice nákladem cca 16 mil. Kč.

V následujícím období let 2009 a 2010 bylo prostavěno 132 mil Kč (údaje k 30. 9. 2010), přičemž investiční náklady směřovaly do několika hlavních oblastí.

V oblasti služeb pro obyvatelstvo byla v roce 2009 dokončena rekonstrukce 1. NP v objektu Obchodního domu Modřany na obchodní pasáží v hodnotě 64 mil. Kč (v částce jsou zahrnuty i náklady předešlých let za přípravu stavby a včetně sanace podloží pod základovou deskou a opravy ležaté kanalizace pod objektem)

V oblasti sportu a tělovýchovy bylo na území městské části zrekonstruováno několik sportovišť a provedena obnova mnoha dětských hřišť. V roce 2009 to byla obnova sportoviště Cihlářova, v roce 2010 bude dokončena rekonstrukce sportoviště při ulici Pertoldova a při ulici K Dolům. Jedná se o objem investic v hodnotě 7,2 mil Kč. Z toho granty v oblasti sportu a tělovýchovy poskytnuté od HMP v roce 2009 - 2010 činily 4,2 mil. Kč.

Významný objem investičních prostředků byl vydán na revitalizaci veřejných ploch a zkulturnění životního prostředí občanů na území městské části Praha 12. Jednalo se o vybudování parků a komunikací pro pěší na území městské části, obnovu prostranství v exponovaných místech před nákupními centry (okolí nákupního střediska OTAVA a LABE). Na revitalizaci veřejných prostranství získala městská část v rámci programu „Revitalizace veřejných ploch“ U Vlečky a Labe dotaci ze Strukturálních fondů EU v celkové výši 18,6 mil. Kč. Celkový objem finančních prostředků vynaložený v této oblasti představuje částku 35 mil. Kč.

V roce 2007 byla zahájena příprava stavby „Výstavba dešťové kanalizace a rekonstrukce povrchů komunikací v oblasti Čechova čtvrť – ul. Dolnocholupická a okolí“. Realizace byla zahájena v roce 2009 první etapou. V roce 2010 byla dokončena II. etapa a zahájena výstavba III. etapy. Během roku 2009 a 2010 bylo na stavbě prostavěno 26.5 mil. Kč.

Investice s výhledem na nejbližší roky

V oblasti služeb pro obyvatele městské části se připravuje projekt výstavby domu s pečovatelskou službou v ulici N. Vapcarova, příp. jiné řešení. Náklady na zpracování projektové dokumentace činily v roce 2008-2009 částku 630 tis. Kč, na stavbu bylo vydáno územní rozhodnutí. V současné době probíhají jednání hlavním městem Prahou. Předpokládané náklady realizace celé stavby představují částku 200 mil. Kč.

Další investicí v oblasti služeb pro obyvatele bude rekonstrukce stávajícího objektu Obchodního domu Modřany, jednou z dlouhodobějších možností je na budovu nové radnice městské části Praha 12. Projekt sleduje celkové zlepšení dostupnosti a kultury poskytování služeb pro občany soustředěním všech odborů městské části pod jednu střechu.

Pokračovat bude obnova areálu Modřanské vinice, kdy bude v rámci první etapy vybudována přístavba pro technické a sociální zázemí již zrekonstruovaného viničního domku a sadové úpravy jeho okolí .

V následujících letech bude také pokračovat realizace dalších dílčích etap na stavbě „Výstavba dešťové kanalizace a rekonstrukce povrchů komunikací v oblasti Čechova čtvrt – ul. Dolnocholupická a okolí“. Celková hodnota stavby po dokončení se odhaduje na 90 mil. Kč.

Shrnutí

- omezit výstavbu na „zelené louce“ (zamezit suburbanizaci), výstavbu v intravilánu regulovat a s bytovou výstavbou budovat i příslušnou občanskou vybavenost a technickou infrastrukturu
- usilovat o zachování sociálně smíšené skladby obyvatel na celém území MČ
- zajistit optimální množství a skladbu úsporných obecních bytů pro občany, kterým jejich sociální situace nebo zdravotní stav neumožňuje postarat se o své bydlení vlastními silami
- vytvářet podmínky pro odstraňování zanedbanosti bytového fondu a realizovat programy postupné regenerace panelových sídlišť na základě již vyhlášené celoměstské strategie, pracovat na vzniku jasné urbanistické struktury a „centra“ městské části
- využívat v územním plánu vymezené plochy se smíšenou zástavbou pro vytváření pracovních příležitostí pro obyvatele MČ, aby se omezila nutnost dojíždění do vzdálenějších částí města
- zajistit ochranu přírody zfunkčněním a propojením prvků systému ÚSES a respektováním Přírodního parku Modřanská rokle-Cholupice a maloplošných chráněných území
- zvýšit úsilí na získání investičních prostředků pro stavby důležité z hlediska městské části, zvláště pak prostředků strukturálních fondů EU, státu a města

C 4.12. Hospodářství a podnikatelská sféra

K realizaci hospodářské politiky v regionu přispívá skutečnost, že Praha 12 je zajímavé místo pro podnikání, poskytování služeb, zahraniční investory. V posledním období došlo k rozvoji nevyužitých a zanedbaných částí území Prahy 12. Radnice vyvíjí snahu k udržení zaměstnanosti v regionu a zajišťování adekvátní výstavby.

Z hlediska rozvoje metropole již nelze považovat tuto oblast za okrajovou část hl. m. Prahy vzhledem k rozvoji stávající infrastruktury, tj. rychlé tramvajové spojení s centrem metropole, realizované koncem 90.let 20. století, běžné autobusové spojení a výhledově napojení na plánované rozšíření linek systému Pražského metra. Nejen z tohoto hlediska se oblast Prahy 12 stala se svou dosud poměrně nenarušenou „zelenou zónou“ zajímavou lokalitou pro investory, podnikající v oblasti zajišťování atraktivního bydlení v klidném prostředí.

Ze strany zahraničních investorů byla využita „mezera“ v kdysi nedostatečném zásobování rozvíjejícího se regionu v oblasti dodávek potravin a spotřebního zboží převzetím bývalých, popř. výstavbou nových samoobslužných obchodních center.

Dříve výrazně průmyslový region (modřanská průmyslová zóna) se v souvislosti se změnou společensko-ekonomických vztahů markantně změnil a v podstatě přešel do sektoru obchodu a služeb.

V důsledku strukturálních a především hospodářských změn zanikly i podniky, které dlouhodobě oblast Prahy 12 reprezentovaly a byly s ní všeobecně spojovány: Mikrotechna, Chirana, Orion a především Cukrovar, jehož charakteristická homole je i ve znaku městské části.

Za jediný, tradiční a dosud fungující strojírenský podnik v této oblasti lze považovat pouze **Modřanskou potrubní, a.s.** (Modřanská potrubní,a.s., je v současnosti největším českým výrobcem spojovacího potrubí pro energetiku a jediným českým výrobcem potrubí primárního okruhu jaderných elektráren), omezeně **Elektropřístroj s.r.o.**, se zúženým, kdysi rozsáhlým výrobním programem (tradiční výrobce spínacích přístrojů).

Potřebám hospodářství i každého občana České republiky slouží Český hydrometeorologický ústav ČHMÚ) se sídlem v Komořanech.

Pozitivním dopadem těchto společensko-ekonomických změn je výrazné zlepšení životního prostředí pro obyvatele městské části, možnost vyšší kulturní, společenské a sportovní seberealizace, úpravy kdysi zanedbávaných veřejných prostranství ve vazbě na zvyšující se kulturu bydlení a dopravní dostupnost.

Centrum regionu se v průběhu let vzhledem k rozvíjející se bytové zástavbě a navazujících dopravních spojení přesunulo z oblasti tzv. „starých Modřan“ do oblasti sídlištní zástavby, dříve průmyslová zóna ožila přebudováním na obytnou a sportovně – zábavní zónu.

V regionu mají své pobočky také bankovní domy jako jsou KB, GE Money Bank, ČSOB, Česká spořitelna, Česká pojišťovna, Kooperativa atd.. Své provozovny tu mají např. obchodní řetězce Billa, Penny, Lidl, Rossmann, DM drogerie, OMV. Region je dostatečně zajištěn rozvinutou sítí restaurací, cukráren, prodejen obuvi, textilu, autoservisů, kadeřníků, lékáren atd., viz Katalog firem na webových stránkách městské části Praha 12.

Atributem regionu se stala tzv. „tržnice SAPA“, kde svou činnost provozuje zejména vietnamská a rozvíjející se čínská komunita. Tržnice se sice nachází v městské části Libuš – Písnice v areálech bývalého masokombinátu Písnice a drůbežářských závodů Xaverov, avšak má vliv i na MČ Praha 12. Svým charakterem se řadí mezi největší velkořeznice ve střední Evropě (v současné době je v ČR 61 000 občanů Vietnamu, po občanech Ukrajiny a Slovenska jde o 3. největší cizineckou komunitu. Na území správního obvodu Praha 12 mělo dle předběžných výsledků SLBD v r. 2011 trvalé bydliště 2107 občanů s vietnamským státním občanstvím). Sortiment obchodu a služeb je širokospektrý, zasahuje do všech oborů podnikatelské činnosti.

Živnostenská oprávnění podle druhu a typu subjektu k 15. 9. 2010						
	ohlašovací	ohlašovací	ohlašovací	koncesovaná	průmyslovým	celkem
	volná	řemeslná	vázaná		způsobem	
fyzická osoba	12141	4139	1652	839	0	18771
právnícká osoba	4058	1095	571	228	1	5953
fyzická zahr.osoba	2066	178	26	6	0	2276
právnícká zahr.osoba	28	4	6	0	0	38
celkem	18293	5416	2255	1073	1	27038

Aktivní živnostenská oprávnění k 15. 9. 2010						
	ohlašovací	ohlašovací	ohlašovací	koncesovaná	průmyslovým	celkem
	volná	řemeslná	vázaná		způsobem	
fyzická osoba	10354	3571	1480	710	0	16115
právnícká osoba	4021	1080	558	223	1	5883
fyzická zahr.osoba	1914	164	24	4	0	2106
právnícká zahr.osoba	28	4	6	0	0	38
celkem	16317	4819	2068	937	1	24142

Shrnutí

- modřanská průmyslová zóna přešla do sektoru služeb
- nevyužívané plochy se staly centrem zájmu podnikatelů v oblasti bytové výstavby
- velká a nerovnoměrná nabídka supermarketů / drobné prodejny

C.4.13. Majetek městské části

Městská část Praha 12 disponuje majetkem, který získala na základě zákona č. 172/1991 Sb., o přechodu některých věcí z majetku ČR do vlastnictví obcí. Ze zákona se tak vlastnictvím městské části stal její historický majetek, dále majetek, jenž městská část převzala při svém vzniku jako nástupce národního výboru, a nakonec bytový fond a rozestavěné objekty „komplexní bytové výstavby“. Část majetku získala městská část také svěřením z vlastnictví hl. m. Prahy.

Majetek městské části Praha 12 dosahuje účetní hodnoty téměř 3 miliard Kč (viz. tabulka níže). Jeho hlavními položkami jsou budovy, stavby a pozemky, které tvoří 95 % celkové hodnoty majetku městské části. Poměrně značný objem majetku klade na městskou část zvýšené nároky na účelné a hospodárné nakládání a současně efektivní využívání tohoto majetku. Městská část hospodaří s obecními byty, nebytovými prostory a pozemky svěřenými městské části, které především pronajímá.

Účetní hodnota majetku městské části Praha 12 v tis. Kč k 31. 12. 2009

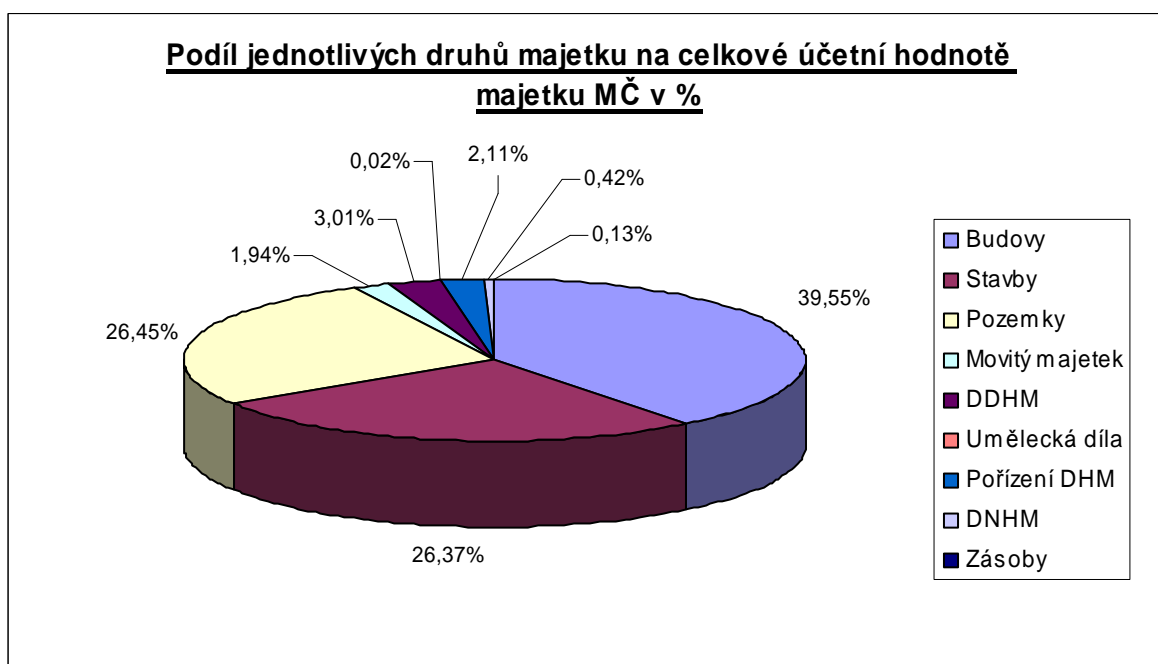
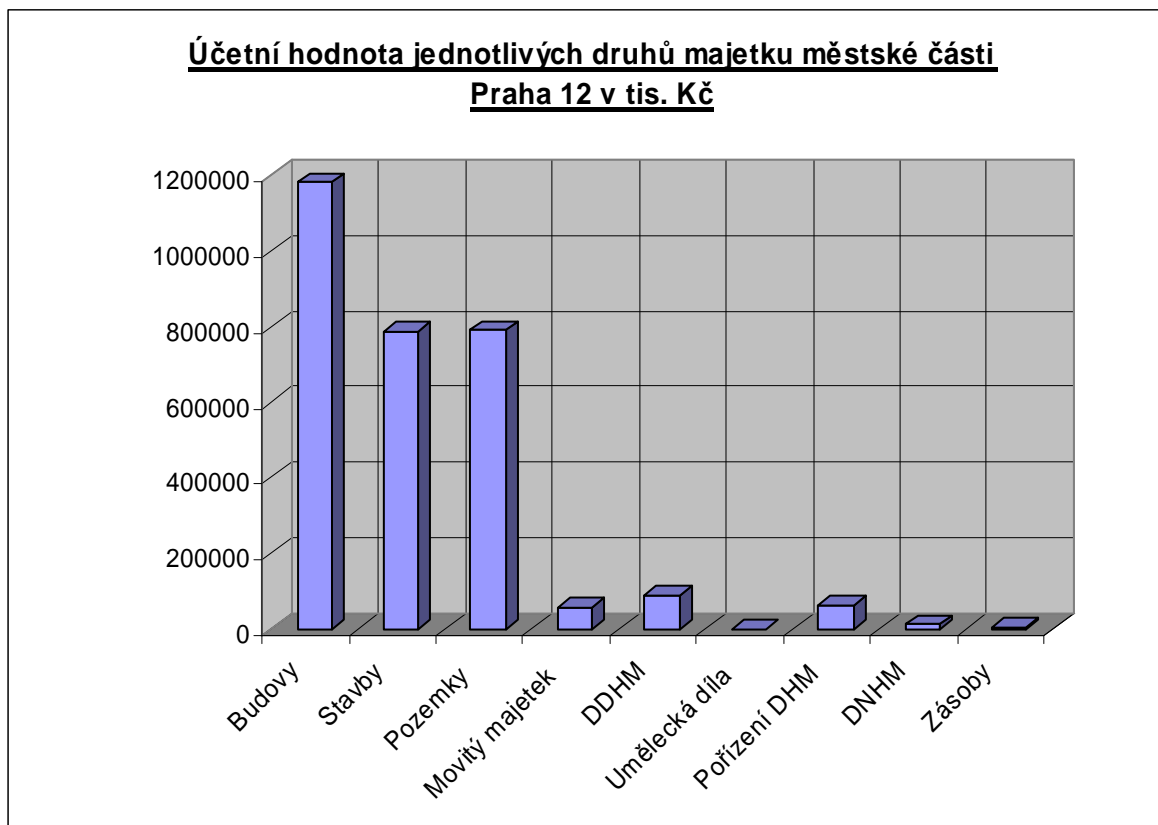
Druh majetku	Úřad městské části Praha 12	Mateřské a základní školy	Kulturní centrum „12“	Správa bytových objektů	Husova knihovna	Sociální služby	Celkem
Budovy	440.473	513.988	8.164	219.299	0	0	1,181.924
Stavby	709.568	74.459	0	4 015	0	0	788.042
Pozemky	568.214	177.208	0	45.152	0	0	790.574
Movitý majetek	15.487	29.970	335	8.082	2.851	1.220	57.945
DDHM	17.311	65.553	911	908	756	4.600	90.039
Ostatní DHM	0	0	0	0	0	0	0
Umělecká díla	250	244	0	0	0	0	494
Pořízení DHM	61.106	1.983	0	0	0	0	63.089
DNHM	10.214	1.864	11	524	64	11	12.688
Zásoby	628	2.869	60	106	0	119	3.782
Celkem	1,823.251	868.138	9.481	278.086	3.671	5.950	2,988.577

Zkratky:

DDHM – drobný dlouhodobý hmotný majetek

DHM – dlouhodobý hmotný majetek

Následující grafy porovnávají výši účetní hodnoty jednotlivých druhů majetku městské části a jejich procentní podíl na celkové účetní hodnotě majetku městské části.



Bytové domy a bytová situace

Bytový fond městské části Praha 12 ke dni 30. 6. 2010 čítal 61 obytných domů s 576 byty, z nichž 255 bytů jsou byty se sníženou kvalitou (především v cihlových domech na území starých Modřan a Komořan). 205 bytů se nachází v 7 panelových obytných domech a 371 bytů v 54 cihlových obytných domech. Bytový fond spravuje příspěvková organizace Správa bytových objektů Praha – Modřany (SBO), jejímž zřizovatelem je městská část Praha 12. Nájemné v obecních bytech na území Prahy 12 je stanoveno ve výši 83,5 % maximální výše nájemného dané zákonem č. 107/2006 Sb., o jednostranném zvyšování nájemného z bytů. Přestože se vybrané nájemné vrací zpět do bytového fondu, nemá SBO dostatek finančních prostředků na potřebné opravy a modernizaci obecních domů a bytů. Nedostatek finančních prostředků je částečně řešen každoročními převody finančních prostředků z Fondu obnovy, ve kterém se soustřeďují finanční prostředky získané z privatizace obecního bytového fondu, do rozpočtu SBO.

Nepoužívané nebytové prostory v bytových domech (bývalé sušárny, prádelny, kolárny apod. v suterénech či přízemích těchto domů) pronajímá SBO drobným podnikatelům. Tyto prostory se tak využívají pro prodej a servis, poskytování služeb, provozování restaurace a dále jako kanceláře, sklady, ateliéry. Součástí některých bytových domů jsou také garáže, které jsou rovněž pronajímány zájemcům z řad stávajících nájemníků. SBO dále spravuje a pronajímá garážový dům v ul. Těšíkova. Pronájem nebytových prostor v bytových domech včetně garáží Těšíkova přináší do rozpočtu SBO zhruba 4,3 mil. Kč ročně.

V roce 1993 byl zahájen městskou částí Praha – Modřany proces privatizace obecního bytového fondu podle zásad schválených Zastupitelstvem hl. m. Prahy, a zásad schválených Zastupitelstvem městské části Praha – Modřany č. 103/Z ze dne 11. 2. 1993. Během následujících pěti let bylo odprodáno 299 obecních domů s 8.403 byty v celkové kupní ceně 715,7 mil. Kč. Na tuto první vlnu privatizace obecního bytového fondu navázala v roce 2001 druhá vlna privatizace, během které bylo v následujících dvou letech odprodáno 43 obecních domů s 650 byty v celkové hodnotě 125,2 mil. Kč. Třetí vlna privatizace obecního bytového fondu byla zahájena v roce 2006 a v následujících třech letech bylo odprodáno dalších 19 obecních domů s 205 byty v celkové hodnotě 90,2 mil. Kč. K 31. 12. 2009 bylo tak zprivatizováno z obecního bytového fondu 361 obecních domů (tj. 80 %) s 9.258 byty (tj. 92,5 %) v celkové hodnotě 936,4 mil. Kč. Proces privatizace pokračoval i v roce 2010 odprodejem dalších 22 domů s 240 byty. Do konce roku 2010 tak bylo zprivatizováno z obecního bytového fondu 85 % obecních domů a 95 % bytů.

Nebytové objekty

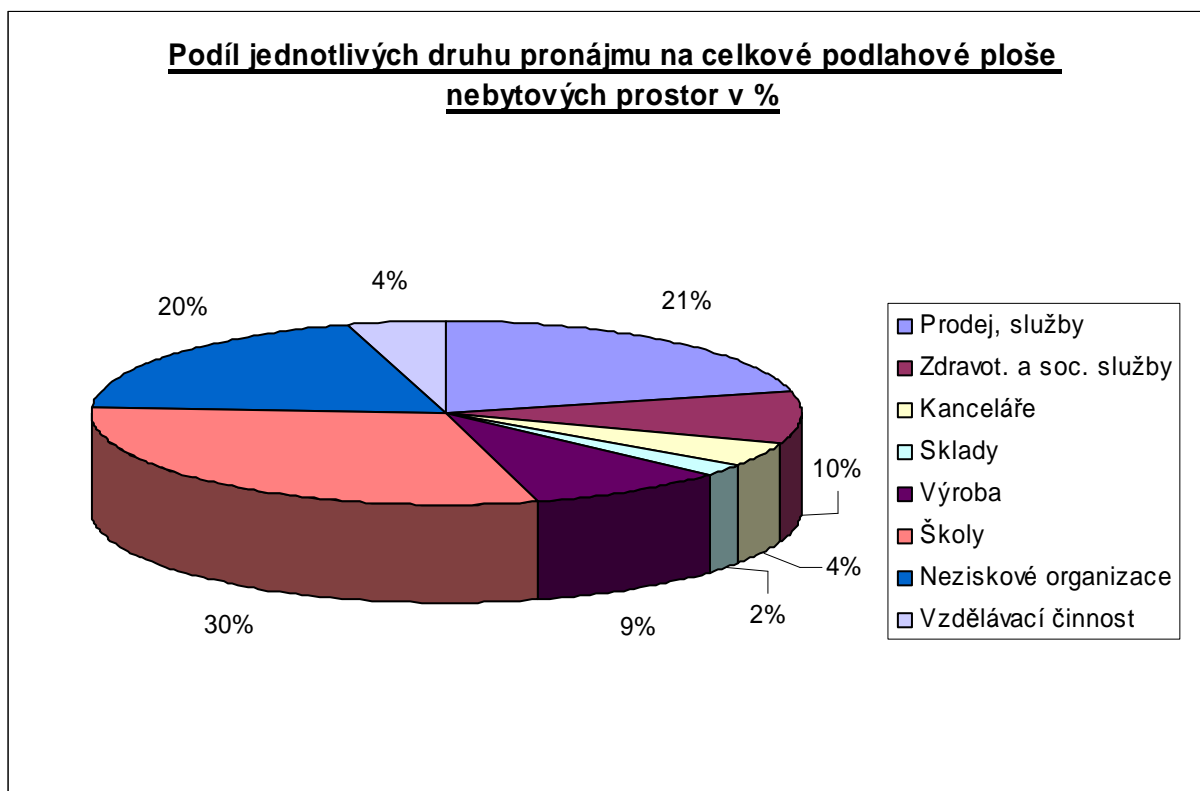
Vedle obecních bytových domů se nacházejí v majetku městské části Prahy 12 nebytové objekty, které městská část využívá následujícím způsobem:

pro své vlastní potřeby (sídla úřadu městské části Praha 12, rekreační zařízení úřadu městské části Praha 12, sklady odboru hospodářské správy) celkem 10 objektů, z toho jsou 3 objekty částečně pronajaté cizím podnikatelským subjektům

k poskytování kulturních, vzdělávacích, sociálních a dalších služeb obyvatelstvu (např. KZ Otava, Husova knihovna, Sociálně ošetřovatelské centrum, Sociální služby, mateřské a základní školy, požární zbrojnice dobrovolných hasičů Cholupice), celkem 36 objektů, přičemž některé z nich jsou rovněž částečně pronajímány cizím podnikatelským subjektům

ke komerčnímu využití, tj. pronájmem celkem 37 objektů, z nichž 29 objektů je městskou částí pronajímáno, zbývajících 8 objektů zůstává v současné době z nejrůznějších důvodů volných. Jedná se převážně o bývalé mateřské školky a bývalé objekty občanské vybavenosti. Jedním z těchto objektů je i bývalý obchodní dům Modřany, který byl svěřen městské části Praha 12 v roce 2002 hl. m. Prahou za účelem budoucí přestavby tohoto objektu na radnici městské části Praha 12. V roce 2009 proběhla I. etapa přestavby, kdy nákladem ve výši 56,5 mil. Kč byla zadaptována bývalá prodejna potravin v 1. nadzemní podlaží tohoto objektu na novou obchodní pasáž Sofie. V obchodní pasáži se nachází 23 prodejních míst a kavárna Tony Café. Městská část má v současné době uzavřeno 66 nájemních smluv s nejrůznějšími podnikatelskými subjekty na pronájem nebytových prostor o celkové ploše 22.613 m². Nebytové prostory a objekty jsou nejvíce pronajímány pro prodej zboží a poskytování nejrůznějších služeb, pro činnost soukromé školy a dále jako kanceláře a sklady. Z celkové plochy nebytových prostor zůstává 1.515 m² v současné době nepronajato. Přibližně 20 % z celkové pronajímané plochy mají v pronájmu subjekty, které vyvíjejí neziskovou činnost v oblasti sociální, zdravotní, školní, sportovní a bezpečnostní. Těmto subjektům je poskytována zvýhodněná výše nájemného v rozmezí od 1.000 Kč/rok do 250 Kč/m²/rok. Pronájem nebytových prostor v roce 2009 přinesl do rozpočtu městské části přibližně 18,5 mil. Kč.

Následující graf ukazuje využití celkové podlahové plochy nebytových prostor městské části Praha 12 podle druhu pronájmu.



Prodej nebytových objektů městské části probíhá v minimální míře. V letech 2005 až 2009, byly odprodány následující objekty:

- objekt č. 308 (tesko budova s učebnami) v ul. K Nouzovu, včetně souvisejících pozemků, v k.ú. Komořany, za cenu 3,5 mil. Kč
- id. ½ objektu č.e. 219 (rodinný domek) v ul. Hudcova, včetně souvisejících pozemků, v k.ú. Komořany, za symbolickou cenu 1,- Kč (jednalo se o odprodej majetku zkonfiskovaného komunistickým režimem)
- objekt č.p. 3202 (bývalá mateřská škola) v ul. Levského, včetně souvisejících pozemků, v k.ú. Modřany, za cenu 14,7 mil. Kč
- objekt č.p. 498 (bytový dům s ordinacemi lékařů) v ul. Zárubova, včetně zastavěného pozemku, v k.ú. Kamýk, za cenu 15,7 mil. Kč
- objekt č.e. 18 (zahradní domek v zahrádkářské kolonii) v ul. Nad Beláří, včetně zastavěného pozemku, v k.ú. Modřany, za cenu 31 tis. Kč
- objekt bez č.p./č.e. (garáže) v ul. Cílkova, včetně zastavěného pozemku, v k.ú. Kamýk, za cenu 989 tis. Kč
- id. ½ objektu č.p. 1401 (vila) v ul. Voborského, včetně souvisejících pozemků, v k.ú. Modřany, za cenu 66,5 tis. Kč (jednalo se o odprodej majetku zkonfiskovaného komunistickým režimem)
- část objektu č.p. 566 (bývalá mateřská škola) v ul. Smolkova včetně zastavěného pozemku, v k.ú. Kamýk, za 2 mil. Kč

Finanční prostředky, získané nejen z prodeje nebytových objektů, ale i z prodeje pozemků, používá městská část především k zajištění vyrovnaného rozpočtu městské části Praha 12.

Pozemky

Městská část Praha 12 má ve svěřené správě pozemky o celkové ploše 1,605.700 m² (tj. 160,5 ha) v účetní hodnotě 790.574 tis. Kč. Nicméně skutečná tržní hodnota těchto pozemků bude mnohonásobně vyšší. Plocha pozemků ve svěřené správě městské části Praha 12 představuje zhruba 6,9 % z celkové plochy Prahy 12.

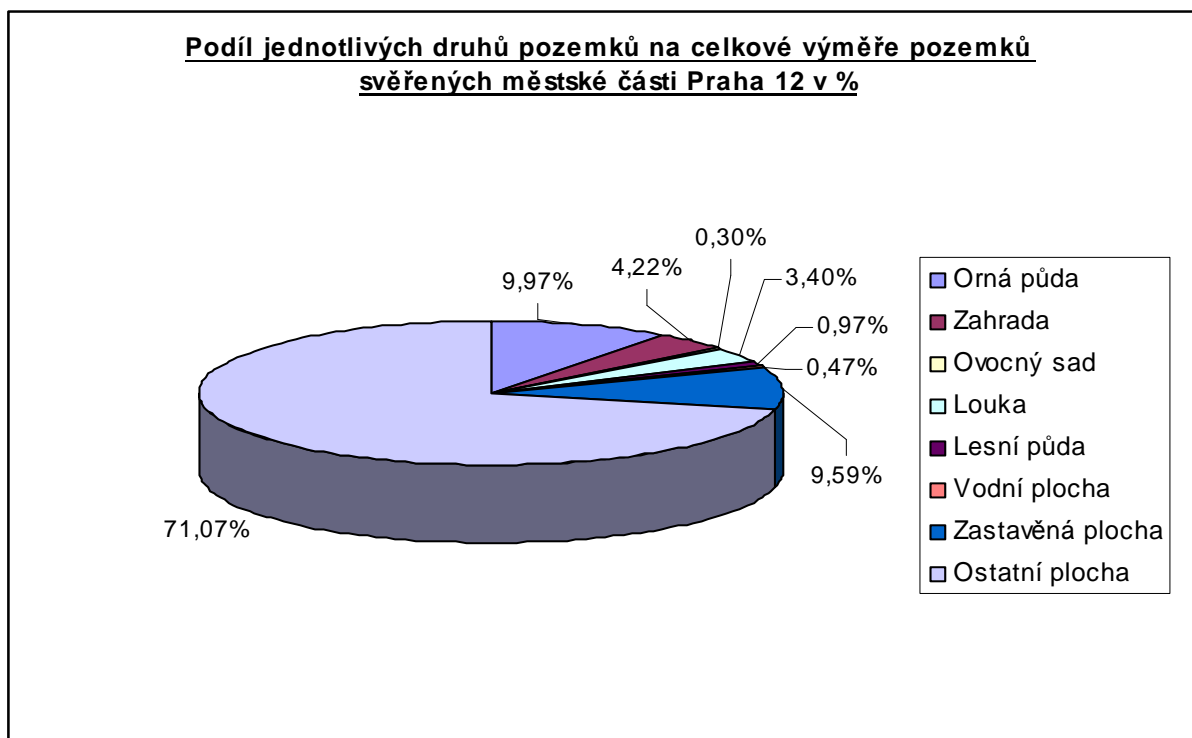
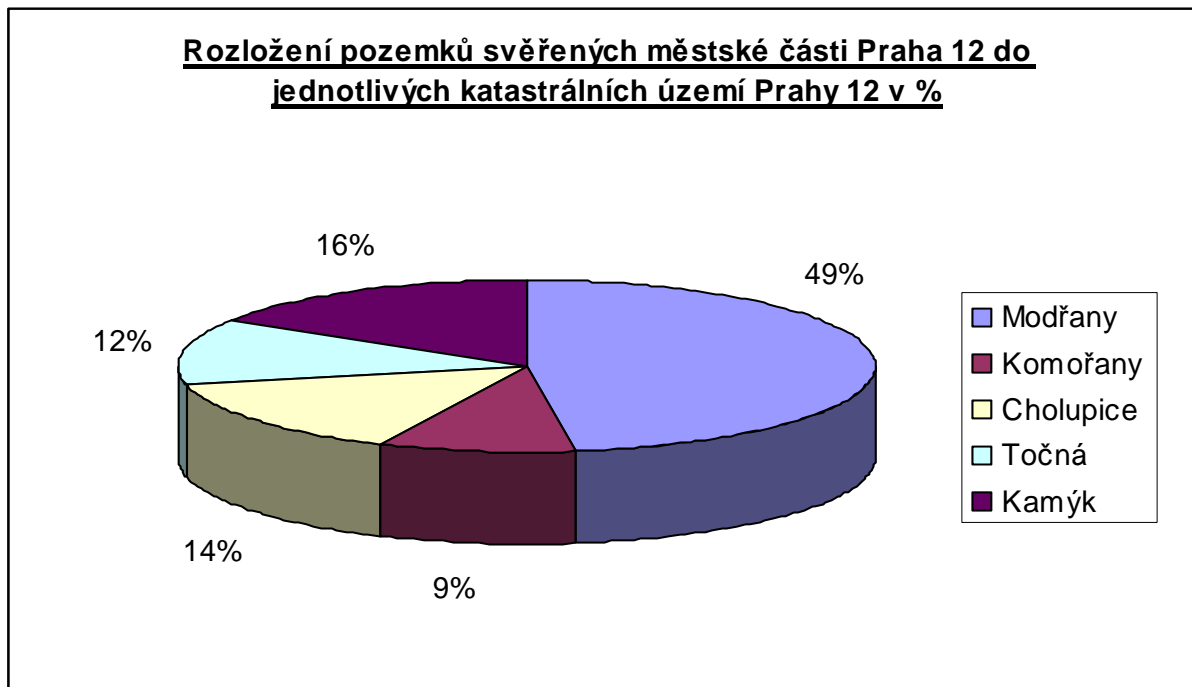
Rozdělení pozemků městské části Praha 12 podle katastrálních území a druhu užití

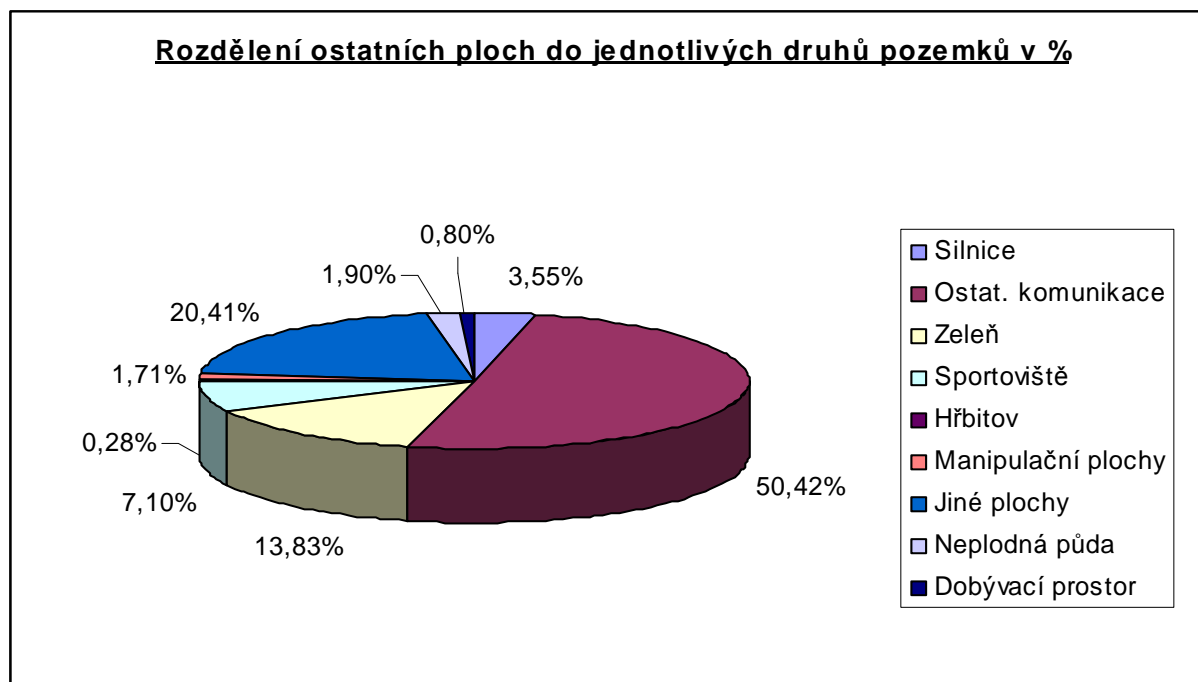
Druh pozemku	Výměra jednotlivých druhů pozemků v m ²					Celkem
	k.ú. Modřany	k.ú. Komořany	k.ú. Cholupice	k.ú. Točná	k.ú. Kamýk	
Orná půda	2.113	1.938	60.666	95.382	0	160.099
Chmelnice	0	0	0	0	0	0
Vinice	0	0	0	0	0	0
Zahrada	41.561	24.490	1.004	424	334	67.813
Ovocný sad	0	4.650	0	245	0	4.895
Louka	7.089	7.516	40.027	0	0	54.632

Pastvina	0	0	0	0	0	0
Lesní půda	3.101	0	140	12.313	0	15.554
Vodní plocha	717	0	6.383	441	0	7.541
- tok přírodní	0	0	1.293	0	0	1.293
- vodní nádrž umělá	717	0	5.090	441	0	6.248
Zastavěná plocha	105.794	6.063	2.283	364	39.510	154.014
- zemědělské hosp. budovy	112	0	0	15	0	127
- objekty k bydlení	19.939	4.183	1.300	0	7.699	33.121
- objekty občanské vybavenosti	76.888	1.484	978	349	26.720	106.419
- objekty technické vybavenosti	2.545	297	5	0	734	3.581
- ostatní stavební objekty	6.310	99	0	0	4.357	10.766

Druh pozemku	Výměra jednotlivých druhů pozemků v m ²					
	k.ú. Modřany	k.ú. Komořany	k.ú. Cholupice	k.ú. Točná	k.ú. Kamýk	Celkem
Ostatní plochy	606.370	104.691	119.810	90.319	219.952	1,141.142
- silnice	13.978	2.365	21.394	2.808	0	40.545
- ostatní komunikace	344.432	57.711	70.905	79.587	22.719	575.354
- zeleň	61.180	23.937	6.081	109	66.480	157.787
- sportoviště a rekreační plochy	47.130	0	0	0	33.928	81.058
- hřbitov, urnový háj		0	3.163	0	0	3.163
- manipulační plochy	9.282	1.276	7.068	296	1.595	19.517
- jiné plochy	128.576	3.999	180	4.918	95.230	232.903
- neplodná půda	1.792	15.403	1.924	2.601	0	21.720
- dobývací prostor	0	0	9.095	0	0	9.095
Celkem	766.745	149.348	230.313	199.488	259.796	1,605.690

Následující grafy ukazují podíl jednotlivých katastrálních území a podíl jednotlivých druhů pozemků na celkové výměře pozemků svěřených městské části Praha 12 na území Prahy 12, a podíl jednotlivých druhů pozemků v kategorii ostatní plochy.





Z výše uvedené tabulky a grafů vyplývá, že polovina výměry z celkové plochy pozemků, svěřených městské části Praha 12, se nachází v k.ú. Modřany. V ostatních katastrálních územích má již městská část přibližně stejné výměry pozemků (mezi 9 – 16 %). Podle druhu užití pozemků připadá přes 70 % z celkové plochy pozemků na ostatní plochy (komunikace, zeleň, sportoviště a rekreační plochy, manipulační plochy, jiné plochy atd.) a téměř 10 % na zastavěné plochy (objekty, budovy, garáže, dvory, zbořeniště atd.). Z položky ostatní plochy pak největší výměru mají silnice a komunikace 54 %, jiné plochy 20 % a zeleň 14 %. Největší podíl na celkové výměře pozemků, svěřených městské části Praha 12, mají následující jednotlivé druhy pozemků: silnice a komunikace 35,8 %, jiné plochy 14,5 %, orná půda 9,9 %, zeleň 9,8 % a pozemky, zastavěné objekty občanské vybavenosti 6,6 %.

Městská část Praha 12 má v současné době uzavřeno 80 nájemních smluv na pronájem pozemků o celkové výměře 186.298 m². Největší výměry pozemků mají v pronájmu The Prague British School 41.090 m² (areál školy K Lesu), Český zahrádkářský svaz ZO Cholupice II. 29.244 m², Český zahrádkářský svaz ZO Vinice 19.887 m², SK Modřany 14.415 m² (fotbalové hřiště) a LTC 2005 11.320 m² (tenisové kurty). Nejvíce jsou tak pronajaté plochy využívány jako zahrádky nebo pro sportovní činnost, a to především fyzickými osobami či společenskými a sportovními organizacemi. Nicméně na druhé straně pronajímá městská část pozemky za účelem podnikání o celkové výměře 27.987 m², a to jak firmám (např. Auto Adámek nebo MK Market), tak i drobným podnikatelům. Z pronájmu pozemků utržila městská část v roce 2009 zhruba 4,5 mil. Kč. Prodej pozemků v letech 2005 až 2009 probíhal ve větší míře než prodej objektů. V průběhu těchto let bylo uzavřeno 49 kupních smluv na prodej pozemků ve svěřené správě městské části Praha 12 o celkové výměře 204.485 m² za celkovou kupní cenu 246,6 mil. Kč. Převážná většina kupních smluv byla uzavřena s fyzickými osobami na prodej pozemků, které bezprostředně přiléhaly k objektům v jejich vlastnictví (např. zahrady), nebo pozemků, zastavěných objekty ve vlastnictví těchto fyzických osob (např. garáže). Kupní smlouvy s nejvyšší kupní cenou byly sjednány s Leteckým muzeem Točná, s.r.o., za 160 mil. Kč, s Ředitelstvím silnic a dálnic za 49 mil. Kč a Českými nemovitostmi, a.s., za 16,5 mil. Kč.

C 4.14 Bezpečnost a ochrana před haváriemi a přírodními katastrofami

Na území městské části Praha 12 sídlí dvě místní oddělení Policie České republiky. Místní oddělení Modřany se nachází v Soukalově ulici v Modřanech a Místní oddělení Lhotka v Durychově ulici na Kamýku, jeho služební obvod však jen částečně zasahuje do teritoria městské části Praha 12. Kromě státní policie zajišťuje bezpečnost v městské části také Městská policie hl. m. Prahy. Ta má své Obvodní ředitelství Městské policie Praha 12 na Násirově náměstí v Modřanech a na území Prahy 12 provozuje tři okrskové služebny (náměstí Antonína Pecáka v Točné, ulice Palmetová v Komořanech a ulice Písková v Modřanech), jednu okrskovou služebnu má zřízenou na území městské části Praha – Libuš (Zahrádecká ulice v Libuši). Objekt na Násirově náměstí je ve vlastnictví hl. m. Prahy, objekty v ulici Písková, Palmetová a na nám. Antonína Pecáka jsou ve vlastnictví hl. m. Prahy, svěřená správa MČ Praha 12. Tyto tři objekty pronajímá Městské policii městská část.

Jedním z přetrvávajících problémů hlavního města Prahy a potažmo i městské části Praha 12 je bezesporu kriminalita. Městská část Praha 12 je jako součást hlavního města nejvíce ohrožována zejména majetkovou kriminalitou, která tvoří nejčastější druh páchané kriminality v této městské části.

Vývoj kriminality na území městské části Praha 12

Kriminalita	2007	2008	2009	2010
Celkový nápad trestné činnosti	2 407	2 384	2 891	2.320
Násilná kriminalita	62	66	72	84
Vraždy	1	0	1	0
Loupeže	22	18	28	27
Úmyslné ublížení na zdraví	19	23	23	26
Vydírání	2	5	5	8
Mravnostní kriminalita	7	5	6	10
Znásilnění	3	3	2	3
Pohlavní zneužívání	-	1	2	2
Majetková kriminalita	2 025	1 963	2 467	1891
Vloupání do bytů	45	22	32	30
Vloupání do rod. domů	31	19	48	30
Kapesní krádeže	120	118	97	84
Krádeže aut	359	331	334	245
Krádeže věcí z aut	769	863	901	575
Hospodářská kriminalita	75	83	90	114
Zpronevěra	6	16	17	14
Podvod	13	16	13	31
Neoprávněné držení plateb. karty	19	25	26	32
Úvěrový podvod	9	9	12	5
Ostatní trestná činnost				
Sprejerství	14	25	10	8
Nedovolená výroba a držení psychotropních látek	19	17	40	21

Zdroj: statistiky Policie České republiky – Obvodní ředitelství policie Praha IV

Dle výše uvedených statistických dat z oblasti kriminality je možné konstatovat, že v současnosti jsou nejčastějším druhem páchaných trestných činů krádeže věcí z vozidel a krádeže vozidel. Významný je i nárůst vloupání do bytů a domů mezi rokem 2008 a 2009.

Městská část Praha 12 na svém území podporuje i preventivní aktivity nestátních neziskových organizací v oblasti prevence kriminality a pořádá pro občany každoročně preventivní semináře a besedy, zaměřené na aktuální problémy v oblasti kriminality.

K zajištění bezpečnosti občanů slouží konkrétní činnost strážníků Městské policie hl. m. Prahy a příslušníků Policie České republiky, významným příspěvkem k zajištění bezpečnosti občanů je také provoz kamerového systému, napojeného na centrální dispečink Policie ČR, případně na panel Obvodního ředitelství Městské policie Praha 12.

Bezpečnost občanů v oblasti dopravy se výrazně zvyšuje zřizováním světelné signalizace na křižovatkách, instalací přídavného osvětlení na frekventovaných přechodech pro chodce, budováním kruhových objezdů a retardérů v místech bytové zástavby, v okolí školských zařízení, hřišť apod..

Zajištění požární ochrany na území MČ Praha 12

Požární ochrana je v České republice prováděna dle zákona č. 133/1985 Sb., o požární ochraně, ve znění pozdějších předpisů, a prováděcí vyhlášky č 246/2001 Sb., o stanovení podmínek požární bezpečnosti a výkonu státního požárního dozoru (vyhláška o požární prevenci). Na území městské části Praha 12 je požární ochrana zajišťována jednotkami Hasičského záchranného sboru hl. m. Prahy, podle plánu plošného pokrytí je příslušnou jednotka z hasičské stanice č. 6, Ke Krčské stráni 1366, Praha 4 – Krč, ale i Jednotka Sboru dobrovolných hasičů Cholupice, jejímž zřizovatelem je městská část. Ve výstavbě je nová velká hasičská stanice nad Vazovovou ul. v Modřanech. Pro zabezpečení požární ochrany u právnických a podnikajících fyzických osob je důležité začlenění provozované činnosti do kategorie požárního nebezpečí, toto začlenění je v objektech městské části Praha 12, provedeno. Objekty jsou začleňovány do kategorie bez zvýšeného požárního nebezpečí, se zvýšeným požárním nebezpečím a s vysokým požárním nebezpečím. Podle zařazení objektu do příslušné kategorie jsou přijímána patřičná opatření k zamezení vzniku požáru v objektu.

Dodržování požární ochrany v objektech ve vlastnictví městské části Praha 12 je zajišťováno technikem požární ochrany Úřadu městské části Praha 12, v ostatních objektech na území městské části Praha 12 si dozor provádí Hasičský záchranný sbor hl. m. Prahy.

Kromě bytových domů, které jsou v majetku městské části Praha 12 a o které pečuje příspěvková organizace Správa bytových objektů Praha – Modřany, vlastní městská část další objekty (budovy), které využívá pro své vlastní potřeby (sídlo Úřadu městské části Praha 12 a detašovaných pracovišť Úřadu, rekreační zařízení Úřadu, sklady odboru hospodářské správy, požární zbrojnice). Další objekty jsou pronajaty cizím podnikatelským subjektům. Těchto podnikatelských subjektů, které využívají objekty ve vlastnictví městské části Praha 12, je v současné době 77 a tento počet je variabilní. S těmito podnikatelskými subjekty jsou uzavřeny nájemní smlouvy o pronájmu nebytových prostor. Ve smlouvách o pronájmu nebytových prostor je zakotvena povinnost těchto podnikatelských subjektů zabezpečit úkoly na úseku požární ochrany. Tímto si městská část Praha 12 ochraňuje svůj majetek a zároveň svou kontrolní činností v těchto objektech přispívá k požární ochraně v regionu naší městské části.

Povinnosti podnikatelských subjektů na území městské části Praha 12 vycházejí ze zákona o požární ochraně:

- Obstarávat a zabezpečovat v potřebném množství požární techniku, věcné prostředky požární ochrany, požárně bezpečnostní zařízení se zřetelem na požární nebezpečí provozované činnosti a udržovat je v provozuschopném stavu.
- Vytvářet podmínky pro hašení požárů a záchranné práce – zejména udržovat volné příjezdové komunikace a nástupní plochy pro požární techniku, únikové cesty a volný přístup k nouzovým východům, k rozvodným zařízením elektrické energie, k uzávěrům vody, plynu, topení a produktvodům.
- Dodržovat technické podmínky a návody vztahující se k požární bezpečnosti výrobků nebo činností.
- Označovat pracoviště a ostatní místa příslušnými bezpečnostními značkami, příkazy, zákazy a pokyny ve vztahu k požární ochraně.
- Umožnit orgánu státního požárního dozoru provedení kontroly plnění povinností na úseku požární ochrany, poskytnout mu požadované doklady, dokumentaci a informace vztahující se k zabezpečování požární ochrany v souladu se zákonem o požární ochraně.
- Bezodkladně oznamovat operačnímu a informačnímu středisku Hasičského záchranného sboru hl. m. Prahy každý požár vzniklý při činnostech, které provozují, nebo v prostorách, které vlastní či užívají.
- Pravidelně kontrolovat prostřednictvím odborně způsobilé osoby dodržování předpisů o požární ochraně a neprodleně odstraňovat zjištěné závady.

Protipovodňová opatření na území MČ Praha 12

Západní hranici katastrálního území městské části Praha 12 tvoří řeka Vltava. Řeka už od začátku historie velmi kolísala, zdvíhaly ji časté povodně, které zaplavovaly území zejména v oblasti Modřan. Při největších povodních stouvalo průtokové množství vody až 250krát. Vltava po průchodu úzkým hrdlem v oblasti Závisti se spojí v prostoru Lahovic s Beroučkou, která ještě umocňuje její ničivé účinky, jelikož na Beroučce nejsou žádná vodohospodářská díla, která by postup povodně mohla korigovat. Další zvednutí hladiny (couvání) způsobují regulace říčního toku ve vnitřní Praze.

V roce 2001 byl zpracován a realizován projekt KOMOKO k protipovodňové ochraně zejména průmyslového koridoru Modřany-Komořany. Hlavní osu ochrany tvoří železniční trať Praha – Vrané nad Vltavou. Původní železniční trať byla vyzdvižena na zemní val, jenž tvoří zároveň protipovodňovou hráz. Dva průjezdy v tělese trati (ul. K Jezu a U Kina) se v případě povodní uzavírají hradidly (délka 13,4 m, váha 1 710 kg, počet 14 resp. 15 ks) za pomoci autojeřábů. Voda (dešťová, kanalizační, potoční, průsaky), která se nachází na chráněné straně protipovodňové hráze, je čerpadly (12 čerpacích stanic) přečerpávána do prostoru řeky. Dešťová kanalizace je chráněna proti zpětnému vzduť klapkami, které se v případě povodně uzavírají. Protipovodňová ochrana KOMOKO je ve vlastnictví hl. m. Prahy, spravována a provozována je organizací Správa služeb hl. m. Prahy.

V roce 2002 bylo toto vodní dílo prověřeno povodní, která odkryla některé nedostatky v projektu. Při maximální hladině povodně pronikala voda v prostoru železničních kolejí za hráz. Souběžně s chráněnou kanalizací byla nalezena i potrubí nechráněná. Byly zjištěny

roury jako improvizované protiletecké úkryty z doby II. světové války. Zemina hráze na některých místech nedosahovala odpovídající hutnosti. V důsledku uvedených závad došlo k průniku vody za hráz a následně k vyřazení elektrického napájení čerpacích stanic (vedení, které je v Praze pod zemí, muselo být vypnuto) a následně pak k zaplavení chráněného území.

V roce 2006 byl na základě výše uvedených nedostatků zpracován nový projekt, který tyto závady odstranil. Těleso trati je chráněno betonovou hrází, podle potřeby byla do tělesa tratě provedena betonová injektáž. Betonovým nástřikem byla zpevněna také koryta místních potoků. Všechna potrubí dostala šoupátkové uzávěry. Pro případ výpadku proudu k čerpadlům je zajištěno napájení rozvodné stanice samostatným agregátem.

Funkčnost protipovodňového zařízení je kontrolována pracovníky Správy služeb hl. m. Prahy po stránce technické, zejména kontrolou funkčnosti čerpacích stanic a napájecích zdrojů. Pracovníci odboru krizového řízení Úřadu městské části Praha 12 provádějí pravidelné kontroly technického zařízení po stránce vizuální, zjištěné závady jsou hlášeny okamžitě na Správu služeb hl. m. Prahy. Pro uzavírání podjezdů je vybráno a vyškoleno dostatečné množství pracovníků (vazačů), jako záloha za členy Jednotky Sboru dobrovolných hasičů Cholutice, s nimiž se počítá na prvním místě. Je uzavřena smlouva na dva autojeřáby s obsluhou, která je rovněž vyškolená. Ostatní potřebný materiál je připraven u Správy bytových objektů Praha – Modřany a uložen na Sběrném dvoře. V roce 2005 byla prověřena protipovodňová připravenost celopražským cvičením „Voda 2005“. V roce 2006 hrozilo nebezpečí povodně, proto bylo rozhodnuto vystavět celopražskou ochranu. Hrozící nebezpečí se naštěstí nepotvrdilo, hladina Vltavy dosáhla v prostoru Praha 12 pouze úrovně náplavky. V obou případech byla ale potvrzena akceschopnost a vyškolenost zainteresovaných subjektů.

Největší problémy v protipovodňové připravenosti způsobují v současné době opakované útoky bezdomovců a vandalů na elektrické ovladače napájení čerpadel podzemní vody a na kovová víka vstupů do čerpacích šachet. Také v souvislosti se zvýšenou stavební činností v prostoru bývalé průmyslové zóny dochází k narušení podzemních kabelů napájení.

Postavení oddělení krizových záležitostí v systému zajištění bezpečnosti občanů

Oddělení krizových záležitostí bylo Úřadem městské části Praha 12 zřízeno za účelem komplexního zabezpečování připravenosti obce na řešení krizových situací nedílně spojené s ochranou obyvatel. Právní normy z roku 2000 – zákon č. 239/2000 Sb., o integrovaném záchranném systému a o změně některých zákonů, zákon č. 240/2000 Sb., o krizovém řízení a o změně některých zákonů (krizový zákon), a zákon č. 241/2000 Sb., o hospodářských opatřeních pro krizové stavy a o změně některých souvisejících zákonů, ukládá obcím a jejich samosprávným orgánům celou řadu povinností. Ve vazbě na ochranu obyvatel jsou to zejména postupy při vyrozumění právnických i fyzických osob o hrozícím nebezpečí, postupy při varování obyvatelstva, při jejich evakuaci, při zajištění ochrany vybraných skupin obyvatelstva před účinky nebezpečných látek, při ukrytí obyvatel, při zajištění nejnutnějších životních potřeb, ale také při odstraňování následků mimořádných událostí.

Preventivní posuzování možných rizik na území městské části Praha 12 je předmětem činnosti a jednání Bezpečnostní rady městské části Praha 12, ve které jsou kromě kompetentních osob z vedení obce také zástupci složek integrovaného záchranného

systému. Zřízen je Krizový štáb městské části Praha 12, který je připraven řídit represivní činnosti při již nastalé krizové situaci. Podpůrnými komisemi Krizového štábu městské části Praha 12 jsou evakuační komise, komise přidělového hospodářství, komise ukrytí, komise pro zabezpečení prostředků individuální ochrany, u městské části je zřízena i povodňová komise. Zpracován je Krizový plán městské části Praha 12 s doprovodnými plány: havarijný plán, plán evakuace obyvatelstva, povodňový plán, plán nouzového přežití obyvatelstva, plán ukrytí obyvatelstva, plán výdeje prostředků individuální ochrany. Údaje v těchto plánech jsou každoročně aktualizovány.

Na městské části Praha 12 funguje pohotovostní skupina pro řešení mimořádných událostí na území městské části. Její členové jsou připraveni k prvotnímu řešení vzniklé mimořádné události v mimopracovní době a ve dnech pracovního klidu, pokud je třeba součinnosti obce s jednotkami integrovaného záchranného systému zasahujícími u mimořádné události a pokud tato mimořádná událost nenabude rozměrů krizové situace. V takovém případě je pak uveden do činnosti Krizový štáb městské části Praha 12 a jeho podpůrné komise podle charakteru situace, oddělení krizových záležitostí působí jako sekretariát Krizového štábu městské části Praha 12. Pro potřeby vyrozumění případně varování obyvatelstva je městská část Praha 12 pokryta signály rotačních a elektronických sirén. Rotační sirény vydávají pouze akustický varovný signál, elektronické sirény kromě akustického varovného signálu zprostředkovávají obyvatelstvu i hlasovou informaci. Rotačních sirén je na území městské části sedm: čtyři v oblasti sídliště Kamýk, dvě v oblasti staré zástavby Modřan a jedna v Točné, elektronických sirén je celkem devět: po jedné v Cholupicích, v Komořanech a v Točné, zbývajících šest je v Modřanech, a to v pásu území podél řeky Vltavy, jedna je také umístěna v Modřanech na sídlišti (ZŠ a MŠ ANGEL, Angelovova 3183).

Shrnutí:

- **Nejčastějším druhem kriminality je majetková kriminalita, zvláště krádeže věcí z aut a krádeže aut, důležité je posílení preventivních akcí**
- **Největším problémem v protipovodňové ochraně způsobují paradoxně bezdomovci a vandalové krádeží elektrických ovladačů napájení čerpadel podzemní vody a kovových vík vstupů do čerpacích šachet a stavební činnost v prostoru bývalé průmyslové zóny u Vltavy**

C.5 Prameny:

- **Situační analýza (2010)** –odbor majetku městské části Praha 12, <http://www.praha12.cz/situacni-analyza-mestske-casti-praha-12/d-13228>
- **Zpráva o stavu životního prostředí (2010) – (OŽP- 2010)** <http://www.praha12.cz/zprava-o-stavu-zivotniho-prostredi/d-12061/p1=11076>
- **Komunitní plán rozvoje sociálních služeb (2006 – 2014)**, aktualizace provedena 2010, <http://www.praha12.cz/komunitni-planovani/ds-1324/p1=9257>
- **Sociodemografická analýza (2004, 2010)** – Analýza byla zpracovaná pro potřeby tvorby Komunitního plánu sociálních služeb MČ Praha 12 (dílčí strategický dokument) v roce 2004, v roce 2010 (srpen) byla zpracována aktualizace <http://www.praha12.cz/komunitni-planovani/ds-1324/p1=9257>
- **Mapování přístupnosti veřejných budov (2009)**, zpracovala Pražská organizace vozíčkářů – podklad pro realizaci opatření Komunitního plánu sociálních služeb
- **Základní zdravotní péče na území městské části Praha 12 s výhledem do roku 2015 (2010)** – koncepce je umístěna na webu MČ Praha 12 http://www.praha12.cz/vismo/dokumenty2.asp?id_org=80112&id=1503&p1=67
- **Koncepce rozvoje mateřských a základních škol (2009)** – koncepce je umístěna na webu MČ Praha 12 <http://www.praha12.cz/skolstvi/ds-1114/p1=1372>
- **Generel cyklostezek v MČ Praha 12 (2008)** –DIPRO
- <http://www.praha12.cz/generel-cyklostezek-mestske-casti-praha-12/ds-1246/archiv=0&p1=1528>
- **Koncepce rozvoje krajiny (2005)** – zpracoval odbor životního prostředí, <http://www.praha12.cz/koncepce-rozvoje-krajiny/ds-1131/archiv=0&p1=1534>
- **Koncepce bytové politiky MČ Praha 12 pro rok 2001 a navazující období** <http://www.praha12.cz/bytova-politika/ds-1130/archiv=0&p1=1535>
- **Přehled hřišť a sportovišť (OŽP)**
- **Informační strategie – atestační minimum (2004)**
- **Kronika Prahy 12**
- **Urbanistická studie Modřany – Jih – podkladová studie (NeoCity a okolí)**
- **Koncept rozvoje území MČ Praha 12 v prostoru Písnice – Vrtilka – Cholupice (2004)**
- **Lokalizační studie na výstavbu veřejných hromadných garáží na území hl.m.Prahy (Nikoly Vapcarova; Vazovova – Levského (u otočky tramvaje); Pavelkova - U valu) – (2003)**
- **Ověřovací studie kolejové veřejné dopravy v oblasti Libuš – Písnice (2007)**
- **Generel dopravy v klidu MČ P12, Modřany (VIA, 1996)**
- **Územně analytické podklady hlavního města Prahy (2010)**
- **Strategický plán rozvoje hlavního města Prahy (aktualizace 2008)**
- **platný Územní plán hlavního města Prahy (1998/99)**
- **Koncepce rodinné politiky hlavního města Prahy (2009 – 2010)**
- **Strategická hluková mapa Prahy (2007)**
- **Analýza regenerace pražských panelových sídlišť (ÚRM, 2001)**
- **Koncepce zeleného pásu hl. m. Prahy (2008)**
- **Prognóza, koncepce a strategie ochrany přírody a krajiny v Praze (2008)**
- **Dopravní podnik hlavního města Prahy (2009):** <http://194.213.60.4/IDOS/ZjrForm.aspx?tt=pid,1.2.2009>

D. Shrnutí z analytické fáze projektu

D.1. Klíčové problémy městské části Praha 12

- nedostatečná regulace výstavby
- chybějící infrastruktura (kanalizace, plyn)
- radnice- detašovaná pracoviště, chybějící centrum
- nedostatek parkovacích míst
- neúplná bezbariérovost
- zvyšování podílu populace v neaktivním věku
- nedostatek pracovních míst v MČ
- chybějící sportovní centrum
- chybějící kulturní centrum

D.2 Cíle vyplývající z analytické části projektu:

Harmonický rozvoj území s ohledem na specifika jednotlivých lokalit městské části Praha 12

- aktivizace komunitního života (lidé budou žít spolu a ne vedle sebe), podpora mezigeneračního soužití, odstraňování bariér fyzických i sociálních
- podporovat zachování a rozvoj přírodních území, městské zeleně a veřejných prostranství
- omezit výstavbu na „zelené louce“ (zamezit suburbanizaci), výstavbu v intravilánu regulovat a s bytovou výstavbou budovat i příslušnou občanskou vybavenost a technickou infrastrukturu
- zajistit dopravní obslužnost ve všech lokalitách, dostatek parkovacích míst
- přitáhnout mláď do regionu, podpora mladých rodin
- podporovat podnikatelské záměry, především v terciální sféře (obchod, služby, věda a výzkum), přinášející nové pracovní příležitosti
- podporovat rozvoj kvality života (bezpečnost, bezbariérovost, sport, kultura, soc. služby,..)
- vymezit klíčové priority výstavby (nová radnice s okolím, přebudování Prioru, dostupné byty pro potřebné, SŠ a VŠ, Dům s pečovatelskou službou (DPS), výstavba dešťové kanalizace a rekonstrukce povrchů komunikací/Čechova čtvrť aj., Viniční domek, jídelny a kluby pro seniory, metro D, parkoviště, sportovní centrum, kulturní centrum, bazén ...)

D.3. Priority s ohledem na specifika jednotlivých lokalit Prahy 12

D.3.1. Lokalita Modřany, Lhotka, Kamýk, Baba (panelová sídliště)

klidné bydlení s dostatkem zeleně a volnočasových aktivit

Priority:

- řešit dopravu v klidu (parkovací místa a řízení dopravy v lokalitách pro bydlení)
- odstraňování bariér
- zeleň - podporovat zachování a rozvoj zelených ploch a veřejných prostranství
- podpora komunitního života a volnočasových aktivit, pestrá nabídka služeb, pracovní příležitosti v místě

D.3.2. Lokalita Komořany a lokalita podél Vltavy v Modřanech.

moderní, živé místo s dostatkem pracovních příležitostí a volnočasových aktivit

Priority:

- řešení tranzitní dopravy (sběrné komunikace), podpora MHD, řešení dopravy v klidu
- kvalita ovzduší, hluk (zvýšená zátěž způsobená především dopravou na okruhu a navazujících komunikacích)
- dobudování technické infrastruktury
- regulovat bytovou výstavbu v souladu s celkovou urbanistickou koncepcí – zároveň je nutno rozvíjet i občanskou vybavenost a technickou infrastrukturu
- podporovat podnikatelské záměry, především v terciální sféře (obchod, služby, věda a výzkum)
- v území podél Vltavy vytvořit zónu pro volnočasové aktivity nekolidující s ochranou cenných částí lužní krajiny

D3.3. Lokalita Cholupice, Točná

místo pro bydlení a rekreaci

Priority:

- dobudování technické infrastruktury
- regulovat bytovou výstavbu – zároveň je nutno rozvíjet i občanskou vybavenost a technickou infrastrukturu
- rozšířit a upravit časy MHD
- občanská vybavenost – podpořit alespoň základní nabídku služeb (např. smíšenka nebo „trafika“)
- podporovat volnočasové a kulturní aktivity
- hledat příležitosti citlivého využití území Přírodního parku Modřanská rokle-Cholupice

E. Návrhová část strategického plánu

Návrhová část strategického plánu navázala na analytickou fázi. Probíhala v těchto krocích:

1. Kulatý stůl

Jednání kulatého stolu proběhlo ve dvou schůzkách – 3. října a 11. listopadu 2011

Náplní 1. setkání kulatého stolu bylo především stanovení celkové vize městské části a zásad rozvoje. Na dalším setkání byly vydefinovány klíčové prioritní oblasti. K těmto klíčovým oblastem byly ustanoveny pracovní skupiny tvořené zástupci samosprávy, občanského sektoru, podnikatelského sektoru a veřejnosti.

Pracovní skupiny

Pracovní skupiny se sešly celkem dvanáctkrát během měsíce června a července 2012. V rámci těchto schůzek proběhly definice dílčích vizí pro jednotlivé klíčové oblasti a jejich podoblasti a následně SWOT analýzy potřebné pro stanovení postupu v dalších aktivitách. Na základě SWOT analýz byly dále definovány priority a jejich cíle a opatření a aktivity, pomocí kterých budou cíle naplněny. Jednotlivá opatření jsou doplněna monitorovacími ukazateli.

Návrh Strategického plánu-první verze:

Návrh strategického plánu byl zpracován během měsíce července a srpna 2012. Po jeho schválení řídicí skupinou pro tvorbu Strategického plánu byl začátkem září 2012 předložen laické i odborné veřejnosti k posouzení a připomínkám. Zároveň probíhalo zjišťovací řízení organizované Magistrátem HMP, zda strategický plán má být podroben hodnocení vlivů koncepce na životní prostředí (SEA) a hodnocení vlivů na soustavu Natura 2000. Obojí dopadlo s negativním výsledkem, tj. činnosti navržené ve strategickém plánu nemají negativní dopad na životní prostředí a na soustavu Natura 2000.

2. kulatý stůl

Na tomto jednání došlo k podrobnému projednání indikátorů sady Jednotných evropských indikátorů pro města a dále sady hlavních indikátorů udržitelnosti rozvoje hlavního města, navržených pro Prahu v územně plánovacích podkladech z r. 2011, vždy s posouzením možnosti a adekvátnosti pro městské části Praha 12.

Veřejné projednání návrhu strategického plánu

10. října 2012 došlo k veřejnému projednání strategického plánu v modřanském biografu za účasti více než 50 účastníků. Během září i října docházely i písemné a elektronické připomínky k strategickému plánu, které byly řádně vypořádány. Na začátku října organizovala Společnost pro trvale udržitelný život (STUŽ) ve spolupráci s ÚMČ P 12 diskuzi a podrobné připomínkování strategického plánu.

Doplněný návrh strategického plánu

Na základě připomínek z veřejného projednání i písemných a elektronických připomínek došlo k doplnění strategického plánu. Za pomoci garantů za jednotlivé klíčové oblasti, adekvátních komisí Rady městské části Praha 12 a následně řídicí skupiny pro strategický plán byl vytvořen definitivní návrh strategického plánu.

Projednání strategického plánu Zastupitelstvem městské části Praha 12

Doplněný, tj. už definitivní návrh strategického plánu bude projednán Radou a posléze Zastupitelstvem městské části Praha 12 v měsících listopadu a prosinci 2012.

o F. Vize rozvoje městské části a globální cíl

Strategický plán trvale udržitelného rozvoje městské části Praha 12 je připravován na období let 2013-2020. Proto základní představa, vize jakou si představujeme městskou část, se vztahuje k roku 2020. Tato základní představa, původně formulovaná řídicí skupinou je rozvíjena dílčími vizemi, které formulovaly pracovní skupiny pro určené kritické a tudíž prioritní, klíčové oblasti.

o F.1. Základní vize a zásady rozvoje městské části Praha 12:

Strategická vize městské části Praha 12

- MČ Praha 12: místo s vysokou kvalitou života obyvatel
- V roce 2020 je MČ Praha 12 místem
- Vzájemné solidarity a tolerance mezi sociálními skupinami
- Kvalitního urbanismu a územního plánování
- S kvalitním životním prostředím, nabízejícím dostatek příležitostí k odpočinku a rekreaci umožňujícím zdravý životní styl obyvatel, a zároveň respektujícím ochranu stávajícího přírodního bohatství
- S dobrou dopravní dostupností
- S dostupným a kvalitním celoživotním vzděláváním
- Dostupnosti služeb
- Podporujícím vytváření nových pracovních míst
- Aktivního přístupu obyvatel k rozvoji městské části

Zásady rozvoje městské části Praha 12

Městská část Praha 12 bude ve svém rozvoji respektovat:

- Princip udržitelného rozvoje a místní Agendy 21 - soulad přírodních, kulturních a historických hodnot s naplněním sociálních potřeb a dlouhodobou prosperitou města
- Principy komunitního plánování - spolupráce, komunikace a aktivní přístup mezi obcí a jejími představiteli, realizátory služeb (tj. veřejný sektor, podnikatelé, neziskové organizace a občanské iniciativy) a občany
- Principy partnerské spolupráce – spolupráci veřejné správy se subjekty i neziskové sféry a soukromého sektoru
- Dostatečnou informovanost obyvatel a zajištění oboustranné komunikace a zpětné vazby
- Solidaritu a vzájemnou toleranci

Globální cíl: Zajištění vysoké kvality života obyvatel MČ Praha 12 do roku 2020

o F.2. Dílčí vize pro prioritní/klíčové oblasti:

Prioritní oblast S „ Kvalita společenského života“:

Vize v oblasti výchovy a vzdělávání :

V městské části Praha 12 je takový počet volných míst v předškolních zařízeních a základních školách, který odpovídá aktuálním potřebám obyvatel městské části. Mateřské a základní školy nabízejí rozdílné, ale vždy kvalitní školní vzdělávací programy, které jsou naplňovány. Ke kvalitnímu vzdělání mají přístup všichni obyvatelé městské části bez ohledu na národnost, rasu či náboženské přesvědčení.

Vize v oblasti volného času, sportu a kultury:

Území městské části Praha 12 nabízí široké spektrum volnočasových, sportovních a kulturních aktivit. Městská část Praha 12 tyto aktivity podporuje a rozvíjí za použití více nástrojů.

Vize v oblasti „Sociální služby“:

Optimální síť kvalitních sociálních služeb odpovídajících potřebám jednotlivých cílových skupin obyvatel a korespondující se společenskými trendy a demografickým vývojem.

Prioritní oblast V „ Veřejná správa a ekonomický sektor“:

Prosperující společnost založená na práci a podnikání svých obyvatel a se zajištěnými zdroji na realizaci veřejných i soukromých projektů/aktivit. Městská část s kvalitní infrastrukturou pro podnikání, s rozvojem a podporou pracovních míst s transparentností a kontinuitou ve vztahu k občanům i podnikatelům. Výkonná veřejná správa, zajišťující bezpečné prostředí pro život , podíl občanů na rozhodování prostřednictvím metod místní Agendy 21 a zdraví obyvatel spoluprací v rámci Zdravých měst.

Prioritní oblast Z „ Životní prostředí“:

Městská část s kvalitním přírodním i městským prostředím, vyváženou rovnováhou mezi sídly a přírodní krajinou. Vynikající jako čistá a zdravá část Prahy., chrání své bohaté přírodní dědictví.

Prioritní oblast U „ Územní rozvoj (Územní plánování, doprava a technická infrastruktura)“:

Udržitelný rozvoj výstavby podmíněný zachováním přírodních podmínek a možnostmi dopravní a technické infrastruktury. Území bez bariér s živým městským centrem, dobudovanou infrastrukturou a vyřešenou dopravou v klidu..

o F.3. Klíčové/prioritní oblasti

Na základě poznatků, vzešlých z analytické fáze projektu, tj. výsledků anketního šetření, sekundární analýzy, řízených rozhovorů a dotazníkového šetření a hlavně pak veřejného projednání a kulatého stolu byly určeny kritické-prioritní či klíčové oblasti, pro které byly pracovními skupinami (jejich složení viz příloha č. ...) provedeny SWOT analýzy a určeny priority, cíle a opatření strategického plánu.

Jako klíčové, prioritní oblasti byly vytipovány 4 oblasti : ekonomický sektor a veřejná správa; územní rozvoj, doprava a infrastruktura ; životní prostředí a sociální prostředí, k těmto

klíčovým oblastem byly vytvořeny pracovní skupiny. Bližší určení prioritních oblastí a jejich organizační zabezpečení pracovních skupin bylo následovné:

U - Územní rozvoj

Facilitace Bc.Ondřej Marek z CPKP, garant zástupkyně starosty Ing. Hana Jandová

- Urbanismus a územní plánování
- Doprava a mobilita
- Technická infrastruktura

Z - Životní prostředí

Facilitace Mgr. Zuzana Skříčková GI projekt, o.p.s., garant zástupkyně starosty Ing.Eva Tylová

- Zeleň ve volné krajině
- Zeleň v zastavěném území
- Odpadové hospodářství a technická ochrana životního prostředí
- Ochrana přírody

S - Kvalita společenského života – dvě části

Prioritní oblast řešily dvě pracovní skupiny: jedna pro oblast výchovy a vzdělávání, sportu a volnočasových aktivit a kultury a místních tradic, druhá pro oblast sociálních služeb

První část facilitace Bc. Ladislav Marek, GI projekt, o.p.s., garant zástupkyně starosty Mgr. Zlatuše Rybářová,

Druhá část proběhla v rámci jednání Komise pro koordinaci komunitního plánování sociálních služeb, facilitace Mgr. Michaela Hánová, garant uvolněná radní PhDr. Daniela Rázková

- Výchova a vzdělávání
- Sport a volný čas
- Kultura a místní tradice
- Sociální služby

V - Veřejná správa a ekonomický sektor – dvě části

Prioritní oblast řešily dvě pracovní skupiny: jedna pro oblast veřejné správy, druhá pro oblast služeb a podnikání.

Facilitace Ing. Lenka Procházková, manažerka projektu, garant zástupkyně starosty Ing. Hana Jandová

- Správa věcí veřejných
- Místní ekonomika a podnikání
- Udržitelná spotřeba a výroba
- Zdraví obyvatel

o F.4. SWOT analýza

SWOT analýza slouží jako podklad pro tvorbu vizí, strategických cílů, vytváření a výběr strategií i výběr kritických oblastí. Byla vyvinuta A. Humpreyem se spolupracovníky na Stanfordské univerzitě v USA, dnes je široce užívána pro tvorbu strategických dokumentů ve světě i EU. V České republice je např. předepsána pro ministerstva a další orgány státní správy jako povinná součást obsahu střednědobých koncepcí usnesením vlády ČR č. 10/2001. Tuto analýzu obsahují taktéž strategické plány měst, ať už jsou tvořeny experty či v rámci místních Agend 21.

SWOT analýza městské části Praha 12 vychází z hodnocení silných (S – z angl. Strengths) a slabých (W - z angl. Weaknesses) stránek městské části a z hodnocení vnějších vlivů působících na tuto městskou část – tj. vlivů skýtajících pro městskou část příležitosti (O - z angl. Opportunities) anebo vlivů, které jsou pro ni hrozbou (T - z angl. Threats).

Pracovní skupiny pro přípravu strategického plánu Prahy 12 vypracovaly SWOT analýzu pro každou kritickou oblast, resp. podoblast (kritické oblasti byly určeny kulatým stolem a schváleny řídicí skupinou přípravy strategického plánu). V další fázi bylo provedeno určení priorit a cílů strategického plánu a souběžně i strategií, jakými bude cílů dosaženo . Byly zvažovány 4 možnosti (viz tab.č. 1):

1. SO strategie maximálního využití silných stránek Městské části s maximálním využitím naskýtajících se příležitostí přicházejících zvenku.
2. WO strategie zaměřená na překonání či zlepšení slabých stránek městské části při maximálním využití příležitostí přicházejících zvenku.
3. ST strategie využívající silných stránek městské části k omezení nebo eliminaci hrozeb, přicházejících zvenčí.
4. WT strategie minimalizující slabé stránky a vyhýbající se hrozbám, přicházejícím z vnějšku, nebo je alespoň minimalizující.

Tab.č. 1 : TOWS matice vývoje strategií

SWOT-analýza		Interní analýza	
		S: Silné stránky	W: Slabé stránky
E x t e r n í a n a l ý z a	O: Příležitosti	<p>S-O Strategie využití (<i>maxi-maxi strategie</i>): Využití silných stránek městské části při maximalizaci příležitostí zvenku</p>	<p>W-O Strategie hledání (<i>mini-maxi strategie</i>): Odstranění slabin městské části při maximalizaci využití příležitostí přicházejících zvenku</p>
	T: Hrozby	<p>S-T Strategie konfrontace (<i>maxi-mini strategie</i>): Použití silných stránek městské části pro zamezení nebo omezení hrozeb, přicházejících zvenku</p>	<p>W-T Strategie vyhýbání (<i>mini-mini strategie</i>): minimalizace slabých stránek městské části při vyhýbání se hrozbám, přicházejícím zvnějšku</p>

Pro jednotlivé kritické/prioritní oblasti byly analyzovány tyto silné a slabé stránky, příležitosti a hrozby :

Výchova a vzdělávání, volný čas, sport a kultura	
Silné stránky	Slabé stránky
<ul style="list-style-type: none"> - Je zpracována Koncepce rozvoje ZŠ a MŠ v městské části Praha 12 - existuje široká nabídka školních vzdělávacích programů - Rodiče mají široký výběr různě profilovaných ZŠ - MŠ a ZŠ dlouhodobě spolupracují s neziskovým sektorem a jednotlivými odbory ÚMČ Praha 12 - ZŠ realizují volnočasové aktivity - MŠ a ZŠ mají zkušenosti s prací s cizinci - Je realizována grantová politika MČ Praha 12 v oblasti sportu, volného času a kultury - Podpora sportu, volného času a kultury i nefinanční formou (snížené nájemné prostor, nákup techniky atd.) ze strany MČ Praha 12 - MČ Praha 12 je zřizovatelem Kulturního centra „12“ a Husovy knihovny - Na území městské části působí široké spektrum organizací, které se zabývají sportem, kulturou a volným časem - MČ Praha 12 pravidelně pořádá veletrh volnočasových aktivit, kde umožňuje bezplatnou prezentaci subjektům působícím v této oblasti - MČ Praha 12 pravidelně, 1x ročně, vydává katalog volnočasových služeb 	<ul style="list-style-type: none"> - nenaplněná kapacita ZŠ (v současné době naplněnost 40 %) - v budoucnu lze očekávat snižování naplněnosti i u MŠ (předpoklad poklesu od roku 2016) - MŠ a ZŠ složitě spolupracují s rodiči dětí cizinců - malé spektrum bezplatných služeb v oblasti volného času, kultury a sportu - stávající katalog volnočasových aktivit neobsahuje veškeré subjekty, které na území městské části Praha 12 působí
Příležitosti	Ohrožení
<ul style="list-style-type: none"> - Připravovaná reforma regionálního školství může napomoci narovnání poddimenzování současných kapacit - Spolupráce více subjektů/partnerství na úrovni jednotlivých organizací - Spolupráce více subjektů/partnerství na úrovni městské části (například veletrhy) - Využití školských prostor pro realizaci volnočasových, sportovních a kulturních projektů a programů 	<ul style="list-style-type: none"> - nenaplnění kapacit základních škol - připravovaná reforma financování ZŠ a MŠ - riziko neplnění/špatné realizace školních vzdělávacích programů z důvodu nedostatku finančních prostředků na školství - slabé legislativní zázemí pro volnočasové, sportovní a kulturní aktivity, včetně nejasného systému financování těchto oblastí - administrativní a finanční překážky ve využívání školských prostor pro sportovní, volnočasové a kulturní aktivity

Sociální služby

Silné stránky	Slabé stránky
<ul style="list-style-type: none"> - dlouhodobá zkušenost se spoluprací poskytovatel – zadavatel - nadšení pro věc, zájem - vstřícnost samosprávy - znalost poměrů v komunitě obce - vybudované kontakty mezi poskytovateli navzájem - vůle všech stran k nalezení řešení problémů a k domluvě - odborné zázemí - kontakty s uživateli ve vybraných službách – zpětná vazba - existence kvalitního Komunitního plánu rozvoje sociálních služeb v MČ Praha 12 v letech 2006-2014 - pravidelná práce komise pro koordinaci komunitního plánování a pracovních skupin k jednotlivým oblastem sociálních služeb - vybudovaná pozice partnera k samosprávě obce – samospráva „slyší“ argumenty komise pro koordinaci komunitního plánování - zkušenosti s projekt. managementem (příprava, realizace, vyhodnocení projektu) - soustředění služeb i obyvatelstva na relativně malém území v poměru k jejich počtu - trvalá snaha rozšiřovat informační zdroje pro občany obce - zavedený vlastní grantový systém 	<ul style="list-style-type: none"> - řada zástupců poskytovatelů nejsou občany obce - KP je „něco navíc“ – každý má svou práci - chybí model komunikace s veřejností (uživateli) při plánování - nedostatek sociálního a chráněného bydlení - chybějící domov pro seniory - nedostatek financí městské části pro sociální oblast - nedostatečné řešení bezbariérovosti - nedostatek psychologických zařízení - převážně anonymní sídlištní zástavba (existence rizikových skupin obyvatel) - nedostatečné finanční zdroje v grantovém systému - relativně nestabilní politická garnitura městské části - skokové zvýšení počtu lidí v seniorském věku - spádová nemocnice se nachází mimo městskou část
Příležitosti	Ohrožení
<ul style="list-style-type: none"> - řada zástupců poskytovatelů nejsou občany obce - KP je „něco navíc“ – každý má svou práci - chybí model komunikace s veřejností (uživateli) při plánování - nedostatek sociálního a chráněného bydlení - chybějící domov pro seniory - nedostatek financí městské části pro sociální oblast - nedostatečné řešení bezbariérovosti - nedostatek psychologických zařízení - převážně anonymní sídlištní zástavba (existence rizikových skupin obyvatel) - nedostatečné finanční zdroje v grantovém systému - relativně nestabilní politická garnitura městské části - skokové zvýšení počtu lidí v seniorském věku - spádová nemocnice se nachází mimo MČ 	<ul style="list-style-type: none"> - nedůvěra v proces KP - neexistence nového a moderního legislativního rámce pro poskytování soc. služeb - zhoršená ekonomická situace státu, hl.m.Prahy, vedoucí k omezování finančních zdrojů do sociální oblasti - změna politiky státu nebo hl.m.Prahy - nárůst míry nezaměstnanosti

Veřejná správa

Silné stránky	Slabé stránky
<ul style="list-style-type: none"> - Správní obvod (obdobný obci III. typu) - Zájem o věc ze strany úředníků - Kvalifikovanost zaměstnanců úřadu - V rámci Prahy možnost kvalitního a levného vzdělávání úředníků - Noviny Prahy 12, web - Soudržná komunita regionu 	<ul style="list-style-type: none"> - Chybí kontinuita ve strategickém řízení radnice - Špatné hospodaření s lidskými zdroji - Pouze MČ (ne samostatná obec III. typu) - Složitost správního členění - Rozptýlenost úřadu - Chybí některé rozhodovací podklady - Zdlouhavý povolovací/schvalovací proces ve vyřizování záležitostí občanů - Nepřípravenost na integraci cizinců - Neznalost problematiky TUR - Městská policie není řízena P12 ale HMP - Bezdomovci – neřešení problematiky (nejsou zdroje) - Chybí dlouhodobá prevence kriminality na Praze 12 - Zvyšování nároků na veřejnou správu, současně snižování zdrojů - Nestabilní politická situace na MČ Praha 12
Příležitosti	Ohrožení
<ul style="list-style-type: none"> - Navázání spolupráce s HMP - Dotační tituly - Spolupráce s ostatními MČ - Součást HMP - V rámci regionu spousta spolupracujících organizací – aktivních - Spolupráce s místními podnikatelskými subjekty 	<ul style="list-style-type: none"> - Malá možnost ovlivnění legislativy HMP (kraj) - Zvyšování koncentrace cizinců – nepřípravenost společnosti, veřejné správy apod.) - Připravovaná změna správního členění HMP – připojení Libuše - Snižování příspěvků z dotačních titulů MPSV a HMP(J5)

Ekonomický sektor

Silné stránky	Slabé stránky
<ul style="list-style-type: none"> - Prostor pro podnikatelské aktivity (plochy po vytěsněném průmyslu) - Prostor pro rekreaci (příměstskou) –cestovní ruch - Prostor pro drobné služby (v parteru sídlišť) - Prostor pro rozvoj občanské vybavenosti – Cholupice, Točná, Komořany - Prostor pro OZE – ukázkový projekt - Příležitost pro vybudování interaktivního muzea - Příležitost pro vytváření partnerství s podnikatelským sektorem 	<ul style="list-style-type: none"> - přenos informací (zpětná vazba) - Nedostatek pracovních příležitostí v místě bydliště (vyjíždky za prací) - Nevyužité památky (keltské sídliště) – příležitost pro propagaci MČ - Nedostatek služeb – Cholupice, Točná, Komořany - Nejsou ukázkové zdroje OZE - Nedostatečná propagace a hospodaření s energiemi –zelený průmysl - Nedostatečná komunikace a partnerská spolupráce s podnikatelskými subjekty
Příležitosti	Ohrožení
<ul style="list-style-type: none"> - Dostatek pracovních příležitostí v rámci HMP - Využití památek – příležitost pro propagaci MČ, cyklostezka na letiště a keltské sídliště - Podpora OZE – smysluplná a přiměřená možnostem MČ 	<ul style="list-style-type: none"> - Zhoršení ekonomické situace státu - Legislativní nejistota (HMP, stá) - Negativní přístup obyvatel proti novým podnikatelským záměrům

Životní prostředí	
Silné stránky	Slabé stránky
<ul style="list-style-type: none"> - Největší zelené plochy v HMP - Kvalitní ovzduší - 5 hlavních potoků – hezké území ve správě HMP - Existence velké rozlohy lesů na území Prahy 12 - Existence polí a luk na území Prahy 12 - Břeh Vltavy – dostupné území pro relaxaci - prostory vhodné pro kultivaci (pro přírodní rekreaci) - propojení zelených ploch - Zájem lidí v komunitě o stav životního prostředí (Cholupice, Točná, Komořany) - Zapojování lidí kolem škol a školek - Existence studní (29 ks v majetku MČ) 	<ul style="list-style-type: none"> - Nepropojené zelené plochy a biokoridory - Znečištění vod splašky především z areálu Sapy v Libuši - Hluk z dopravy – Cholupice, Točná, Komořany- především z pražského okruhu - Sběrný dvůr - ve správě MČ – špatný technický stav - Skládky (rekultivovaná) – nevyužitá - Místa bez plynu a kanalizace- topení tuhými palivy - Nekvalitní zeleň na sídlištích, problematická a nedostatečná údržba - Kamýk a Píšovický les jsou velmi zatíženy návštěvníky - Nedostatek ploch pro venčení psů – nežádoucí tlak na přírodně cenné lokality - Bezdomovci v Modřanské rokli –odpadky, znečištění - Úbytek rostlinných a živočišných druhů
Příležitosti	Ohrožení
<ul style="list-style-type: none"> - nové sjezdy z okruhu na Prahu 12 - Protažení tramvaje do Libuše - zpřístupnění ČD a propojení s MHD - sběrný dvůr – nutná rekonstrukce - území bývalých průmyslových ploch u Vltavy – příležitost pro rekreační aktivity - pozemkové úpravy – zpřístupnění území MČ (pole a louky) v okolí Cholupic a Točné - využití udržitelné energie - Využití rekultivované skládky - Pražský okruh 	<ul style="list-style-type: none"> - developeři – tlak na změnu ÚP (výstavba na zelených plochách), riziko narušení přírodního parku (převedení orné půdy na stavební pozemky) - nebezpečí výstavby v zátopovém územích - břehy Vltavy – navštěvuje mnoho lidí i z jiných MČ, tlak na přizpůsobení parametrů páteřní cyklostezky, množství návštěvníků na úkor přírodní zeleně - nezodpovědné chování - cyklisté, čtyřkolky - energetická nesoběstačnost obce - Pražský okruh - Nedokončená rekultivace skládky

Urbanismus a územní plánování	
Silné stránky	Slabé stránky
<ul style="list-style-type: none"> - existující koncepce územního rozvoje přírody a krajiny MČ - existence přírodního parku - velké zastoupení luk, polí a lesů 	<ul style="list-style-type: none"> - není dotvořeno centrum, ani urbánní uzle a jejich propojení - nejsou vhodné rozvojové plochy k nerušící výrobě apod. - chybí koupaliště - struktura vlastnictví pozemků, řada soukromých vyčkávajících investorů - nekoncepční rozvoj lokality okolo Vltavy - není dostatek „volných“ sportovišť a kvalitního veřejného prostoru - Praha má sice vysoký HDP, ale ne na okraji - P12 jako noclehárna a nedostatek pracovních příležitostí
Příležitosti	Ohrožení
<ul style="list-style-type: none"> - rozumný a umírněný rozvoj Brownfields - nový metropolitní plán - podrobnější vrstvy metropolitního plánu - vydání církevního majetku - vyvážený rozvoj území MČ - využití bývalé skládky na pomezí Kamýku a Modřan - využití prostoru vrchu Točná 	<ul style="list-style-type: none"> - ztráta fotbalového hřiště Točná - neregulovaný rozvoj brownfields - neochota komunikace magistrátu ohledně prodeje a využívání jeho majetku na území MČ - úbytek orné půdy - rozrůstání do šíře, zejména Cholupice a Točná

Doprava	
Silné stránky	Slabé stránky
<ul style="list-style-type: none"> - tramvajová trať - páteřní cyklostezka - rychlý výjezd z Prahy na rekreační oblasti - relativně malé znečištění dopravou - dobrá obslužnost hromadnou dopravou okrajových částí ve všední dny (o víkendu to je špatné) 	<ul style="list-style-type: none"> - doprava v klidu se zvyšuje a neodpovídá kapacitě komunikací - nedostatek bezpečných tras chodců na jejich častých trasách parkování jak na sídlištích, tak jinde - cyklostezka je přetížená - velké množství nebezpečných cest (prašnost) - špatné zakončení tramvaje, potřeba cca o kilometr dál - absence polních cest propojující MČ na Středočeský kraj. - není dobudované napojení na Pražský okruh. - špatné spojení na Kačerov a metro - zvyšující se hluk nových tramvajů - chybí tu P+R
Příležitosti	Ohrožení
<ul style="list-style-type: none"> - pozemkové úpravy (propojení Praha – Středočeský kraj) - dobudování napojení na Pražský okruh - vlak jako rychlé napojení do centra - vybudování metra a navazujícího dopravního systému - zvýšení dostupnosti Modřanské rokle 	<ul style="list-style-type: none"> - nevhodně do budovaný ochvat - zvyšování intenzity dopravy - nevhodné využití letiště Točná - neřešený hluk z dopravy - znečištění ovzduší z dopravy

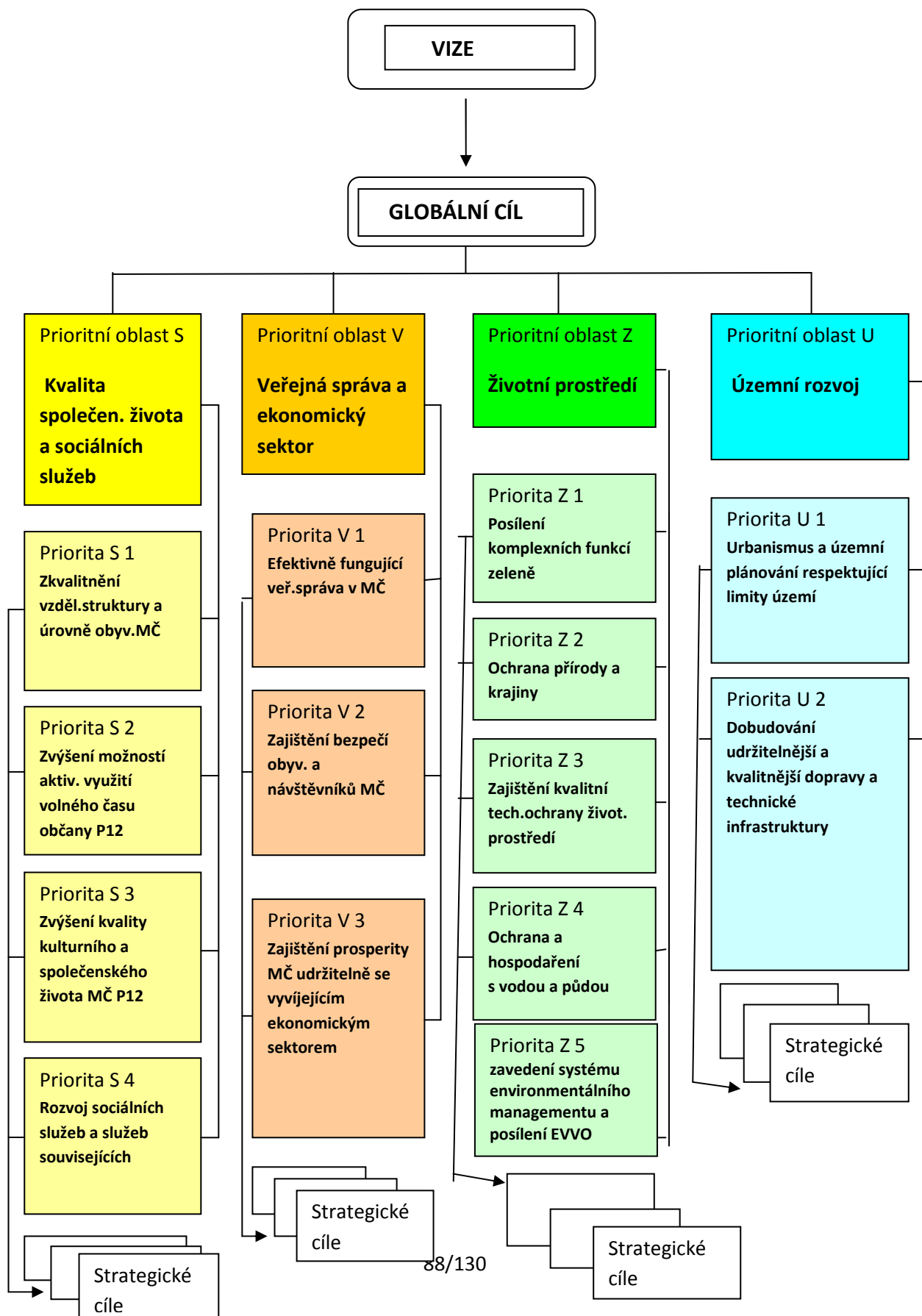
Technická infrastruktura	
Silné stránky	Slabé stránky
<ul style="list-style-type: none"> - většina obyvatel je zabezpečena základní technickou infrastrukturou 	<ul style="list-style-type: none"> - chybí splašková kanalizace - Točná - Cholupice - Komořany - (je to celkem 25 % z obyvatel Prahy, kteří nemají kanalizaci) - chybí plyn v okrajových částech Prahy - místy nedostatečné osvětlení - kvalita chodníků - Točná má nedostatečný příkon elektřiny - nedostatečné možnosti alternativních řešení
Příležitosti	Ohrožení
<ul style="list-style-type: none"> - nové programové období a investice jako bylo JPD3 	<ul style="list-style-type: none"> - změna rozpočtového určení daní

I. Priority a strategické cíle

Po určení klíčových/prioritních oblastí, silných a slabých stránek městské části a příležitostí a hrozeb přicházejících zvnějšku (SWOT analýzy), po shodě na vizi městské části a z ní odvozeném globálním cíli došlo v pracovních skupinách k určení priorit a strategických cílů pro jednotlivé kritické oblasti, ke kterým je potřeba dospět do r. 2020, aby se městská část rozvíjela trvale udržitelně. Priority vyjadřují zásadní způsob řešení závažných problémů, strategické cíle využívají silných stránek a příležitostí městské části, nebo eliminují jeho hlavní problémy a minimalizují důsledky potenciálních hrozeb (analyzovaných v příslušných SWOT analýzách a analytické části materiálu). Tab.č. 2 schematicky ukazuje hierarchii a zároveň i postup, jakým byly stanoveny priority a cíle.

I.1. Priority dle jednotlivých klíčových oblastí

Tab.č. 2: Hierarchie stanovení priorit

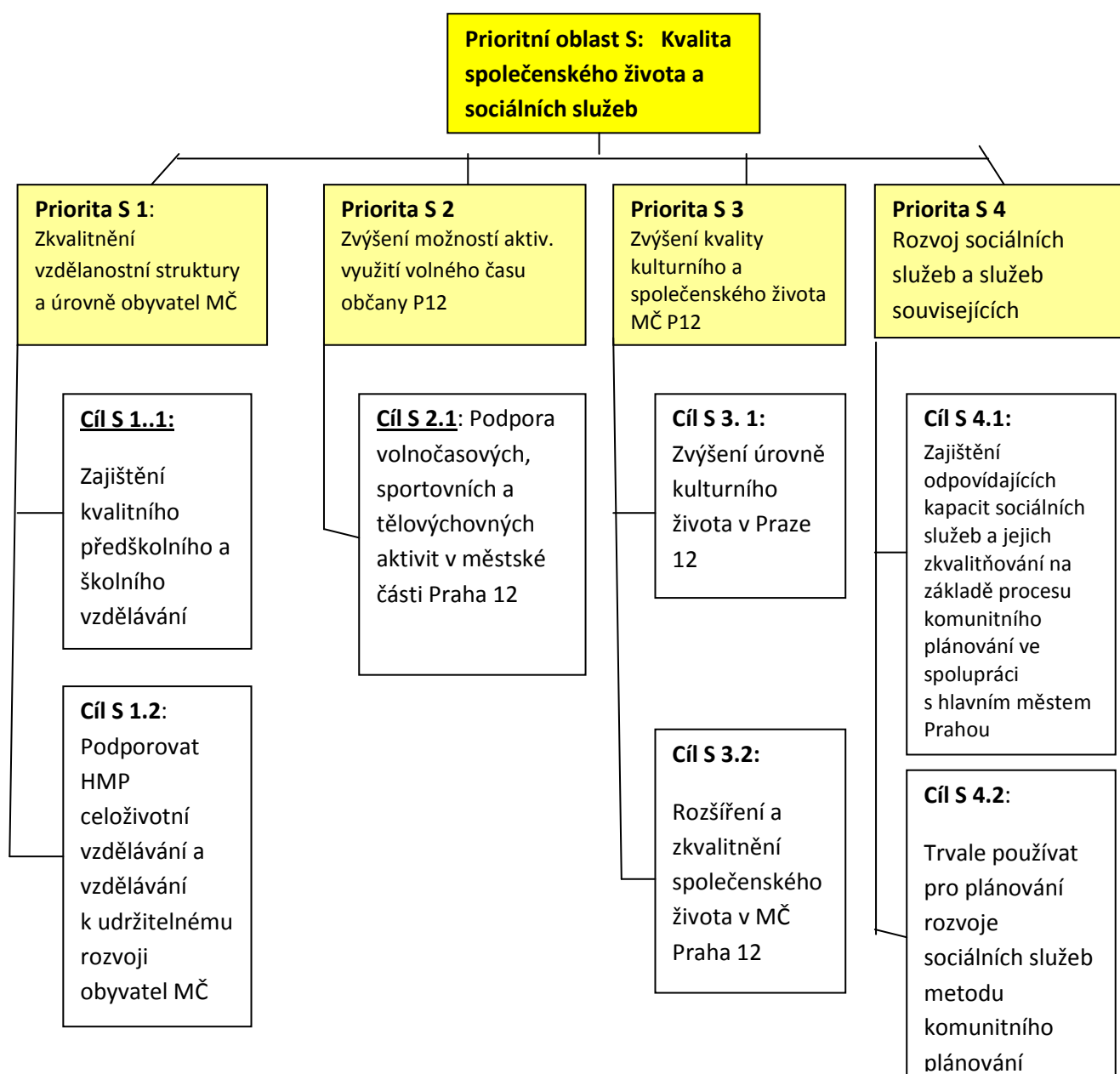


I.2 Cíle jednotlivých priorit

Pomocí strategických cílů by mělo dojít k splnění vytýčených priorit. Pokud se podaří splnit priority, mělo by dojít ke splnění globálního cíle a tím i vize.

I.2.1. Cíle klíčové oblasti S: Kvalita společenského života a sociálních služeb:

V městské části, kde většina obyvatel žije na neorganicky vzniklých panelových sídlištích, je naléhavou prioritní oblastí docílit kvality společenského života, včetně sociálních služeb. V této prioritní oblasti byly stanoveny 4 priority se 7 cíli:



**Priorita S 1 : Zkvalitnění vzdělanostní struktury a úrovně obyvatel
městské části Praha 12**

Vyspělé státy směřují ke znalostní společnosti. Městské části jde proto o to, aby v této důležité oblasti nezaostala. K tomu je potřebné začít už od nejnižších stupňů vzdělávacího systému. Městská část zajišťuje předškolní a základní školní vzdělávání, proto je do této oblasti směřován cíl – zajištění kvalitního předškolního a školního vzdělávání. Střední a vysoké školství už kompetenčně nepatří do pravomocí městské části, proto v této oblasti nejsou stanoveny cíle. Kde však je důležitá spoluúčast městské části, to je oblast celoživotního vzdělávání - pomoci občanům zvyšovat svoji kvalifikaci. Neméně důležité je postupné vzdělávání k udržitelnému rozvoji - pokud chceme dosáhnout vyšší kvality života společnosti, jsou potřebné znalosti, jaké jsou základní předpoklady a cesty k trvale udržitelnému kvalitativnímu rozvoji.

Naplnění priority při limitech daných pravomocemi městské části, vyžaduje splnění dvou cílů:

Cíl S 1.1: Zajištění kvalitního předškolního a školního vzdělávání

Cíl S 1.2: Podporovat celoživotní vzdělávání a vzdělávání k udržitelnému rozvoji obyvatel MČ P12

Priorita S 2: Zvýšení možností aktivního využívání volného času občany městské části Praha 12

Pro převážně sídlištní obyvatele městské části je velmi důležitá možnost využití volného času aktivně. Nemluvě již o důležitosti z hlediska fyzického a duševního zdraví. Vzhledem k přírodnímu zázemí a využívání i obyvateli jiných městských částí je možné a potřebné zvyšovat možnosti sportovních a volnočasových aktivit.

Priorita by měla být naplněna jedním cílem:

Cíl S 2.1: podpora volnočasových, sportovních a tělovýchovných aktivit v městské části Praha 12

Priorita S 3: Zvýšení kvality kulturního a společenského života městské části Praha 12

Vzhledem k překotnému vytváření nové městské části v nepříliš dávné době, vzhledem k charakteru zástavby (anonymní sídliště na jedné straně, individuální rodinné domy na straně druhé) a k poloze (na obvodu města, zatímco špičkové společenské a kulturní instituce jsou soustředěny v centru Prahy) je potřebné podporovat bohatost společenského a kulturního života v zájmu odstranění odcizení a naopak k vytváření identity městské části.

Splnění této priority bude zajišťováno dvěma cíli:

Cíl S 3.1: Zvýšení úrovně kulturního života v MČ Praze 12

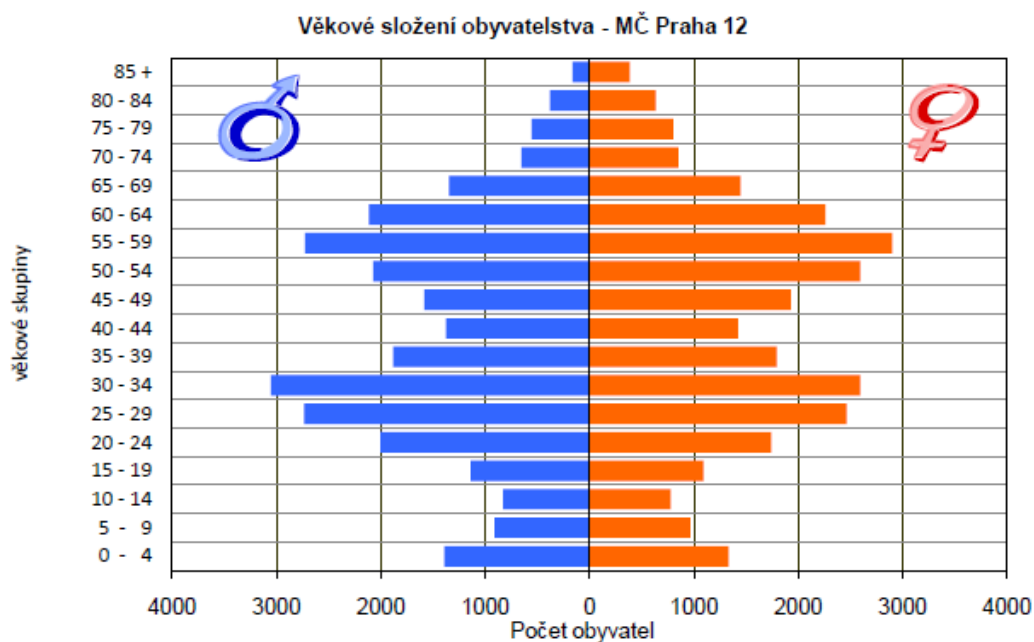
Cíl S 3.2: Rozšíření a zkvalitnění společenského života v MČ Praha 12

Priorita S 4 - Rozvoj sociálních služeb a služeb souvisejících:

V převážně anonymní sídlištní zástavbě, ve které žije většina obyvatel městské části a kde jejich část rozhodně nepatří k vyšším příjmovým skupinám, je důležité zajistit kvalitní sociální služby. Je to o to důležitější, protože ze sociodemografické analýzy uskutečněné v roce 2010 vyplývá skokové zvýšení počtu obyvatel v důchodovém věku. Nedojde-li v budoucnu k dostatečným imigračním přírůstkům mladých lidí, hrozí prudký propad podílu ekonomicky aktivních obyvatel a extrémní nárůst podílu seniorů již v nejbližších letech (viz obr. č. 4 , strom života MČ Praha 12). Proto je nutné navázat na dobrou zkušenost s rozvojem sociálních služeb v městské části a pokračovat v systému komunitního plánování sociálních služeb (v r. 2010 aktualizovaného Plánu na r. 2006-2014), spojit síly veřejné správy s nestátním sektorem.

Obr.č. 4 : Graf „Strom života MČ Praha 12“ (stav k 31. 12. 2009)

(zdroj: Sociodemografická analýza MČ Praha 12, 2010)



Této priority bude dosaženo, pokud se podaří splnit dva následující cíle:

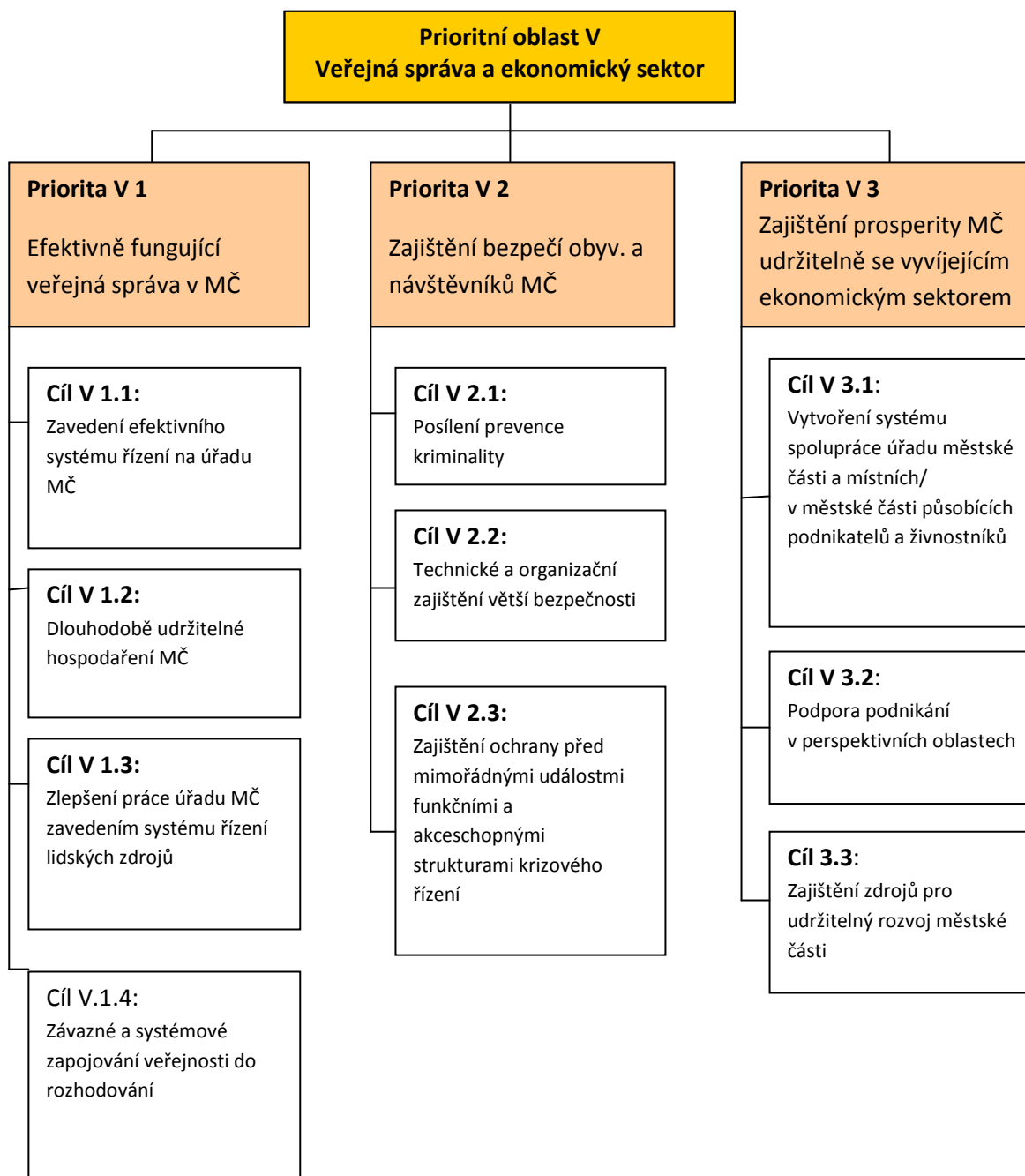
Cíl S 4 1: Zajištění odpovídajících kapacit sociálních služeb a jejich zkvalitňování na základě procesu komunitního plánování ve spolupráci s hlavním městem Prahou,

Cíl S 4.2: Trvale používat pro plánování rozvoje sociálních služeb metodu komunitního plánování

I.2.2. Cíle klíčové oblasti V: Veřejná správa a ekonomický sektor

Do této prioritní oblasti byly sloučeny zdánlivě nesouvisející části-veřejná správa a ekonomický sektor. V podmínkách městské části však má toto sloučení hluboký smysl. Městská část slouží převážně většině obyvatel jen jako místo bydlení, nikoliv práce (jen cca 16 % obyvatel v ekonomicky aktivním věku pracuje na Praze 12). Je proto třeba v zájmu vyváženějšího, udržitelnějšího života městské části hledat pracovní příležitosti a zdroje pro další rozvoj MČ - a k tomu mohou napomoci jak podnikatelé a celý ekonomický sektor, tak i účinná veřejná správa, spoléhající se na aktivní přístup veřejnosti.

Tato prioritní oblast obsahuje 3 priority s deseti cíli:



Priorita V 1: Efektivně fungující veřejná správa v MČ

V zájmu co nejlepšího dosažení služeb občanům při daných zdrojích je velmi důležité zajištění co nejefektivněji fungující veřejné správa v MČ P12. Při určité nestabilitě politické situace v městské části v některých obdobích a z toho vyplývající situace na úřadu MČ je důležité zabezpečit kontinuitu ve strategickém řízení radnice pomocí střednědobého strategického plánu, na kterém se shodnou občané městské části i politická scéna, tj. strany momentálně zodpovídající za chod veřejné správy i opozice a který bude přesahovat delší dobu, než jedno volební období. Taktéž je potřebné zavést systém práce s lidskými zdroji ve veřejné správě. K efektivní správě je třeba využít moderních metod zajišťujících účast veřejnosti při plánování a realizaci plánů – jednou z takových metod je místní Agenda 21 (místní agenda, vycházející z Agendy pro 21. století OSN), podle které postupuje již mnoho měst v celém světě a několik desítek měst v ČR (i sousední MČ Praha Libuš). V neposlední řadě je třeba sjednotit a zkoordinovat mnoho koncepcí a na ně navazující práce v MČ, která už byla vykonána.

Dosažení této priority je proto zajišťováno 4 strategickými cíli:

Cíl V 1.1: Zavedení efektivního systému řízení na úřadu MČ

Cíl V 1.2: Dlouhodobě udržitelné hospodaření městské části

Cíl V 1.3: Zlepšení práce úřadu MČ zavedením systému řízení lidských zdrojů

Cíl V 1.4: Závazné a systémové zapojování veřejnosti do rozhodování

Priorita V 2: Zabezpečení bezpečí obyvatel a návštěvníků MČ

Tato priorita vyplynula jednoznačně z analytické části materiálu, analýzy názorů obyvatel městské části, čemu dávají největší prioritu. Městská část může přispět k zajištění této priority jen částečně vzhledem k omezeným pravomocím v této oblasti, kde hlavní úkoly nese HMP (Městská policie) a stát (Policie ČR), přesto je nutné, aby městská část co nejvíce na zajištění bezpečnosti spolupracovala tam, kde je to jen trochu možné – v prevenci kriminality, technickém i organizačním zajištění. K zabezpečení bezpečnosti patří i ochrana před přírodními katastrofami a průmyslovými haváriemi, která má velký význam (zvláště např. protipovodňová opatření u Vltavy, ale nejen ta).

Priorita z těchto všech důvodů obsahuje 3 strategické cíle:

Cíl V 2.1: Posílení prevence kriminality

Cíl V 2.2: Technické a organizační zajištění větší bezpečnosti obyvatel

Cíl V 2.3: Zajištění ochrany před mimořádnými událostmi funkčními a akceschopnými strukturami krizového řízení

Priorita V 3: Zajištění prosperity městské části udržitelně se vyvíjejícím ekonomickým sektorem

V důsledku strukturálních a hospodářských změn došlo k zániku mnoha tradičních podniků, sídlících v MČ P 12 (např. cukrovar, Mikrotechna, Chirana, Orion). Tím došlo k posílení obytných funkcí, zlepšení životního prostředí obyvatel, avšak nedostatku pracovních příležitostí v místě bydliště, který je sice kompenzován možnostmi zaměstnání v jiných částech Prahy, pro vyváženější a udržitelnější budoucnost městské části je však potřeba posilovat hospodářskou základnu, hledat zdroje pro další udržitelný rozvoj MČ. Je třeba překonat nedostatečnou komunikaci a rozvíjet partnerskou spolupráci mezi veřejnou správou a ekonomickým sektorem, podnikatelskými subjekty sídlícími či podnikajícími v městské části (která se již začíná kulatými stoly a ustavením pracovní skupiny pro ekonomický sektor pro přípravu a realizaci tohoto strategického plánu), v zájmu docílení lepší hospodářské základny pro zvyšování kvality života obyvatel MČ.

Obr.č. 5: Počet aktivních živnostenských oprávnění

Aktivní živnostenská oprávnění k 15. 9. 2010						
	ohlašovací	ohlašovací	ohlašovací	koncesovaná	průmyslovým	celkem
	volná	řemeslná	vázaná		způsobem	
fyzická osoba	10354	3571	1480	710	0	16115
právnícká osoba	4021	1080	558	223	1	5883
fyzická zahr.osoba	1914	164	24	4	0	2106
právnícká zahr.osoba	28	4	6	0	0	38
celkem	16317	4819	2068	937	1	24142

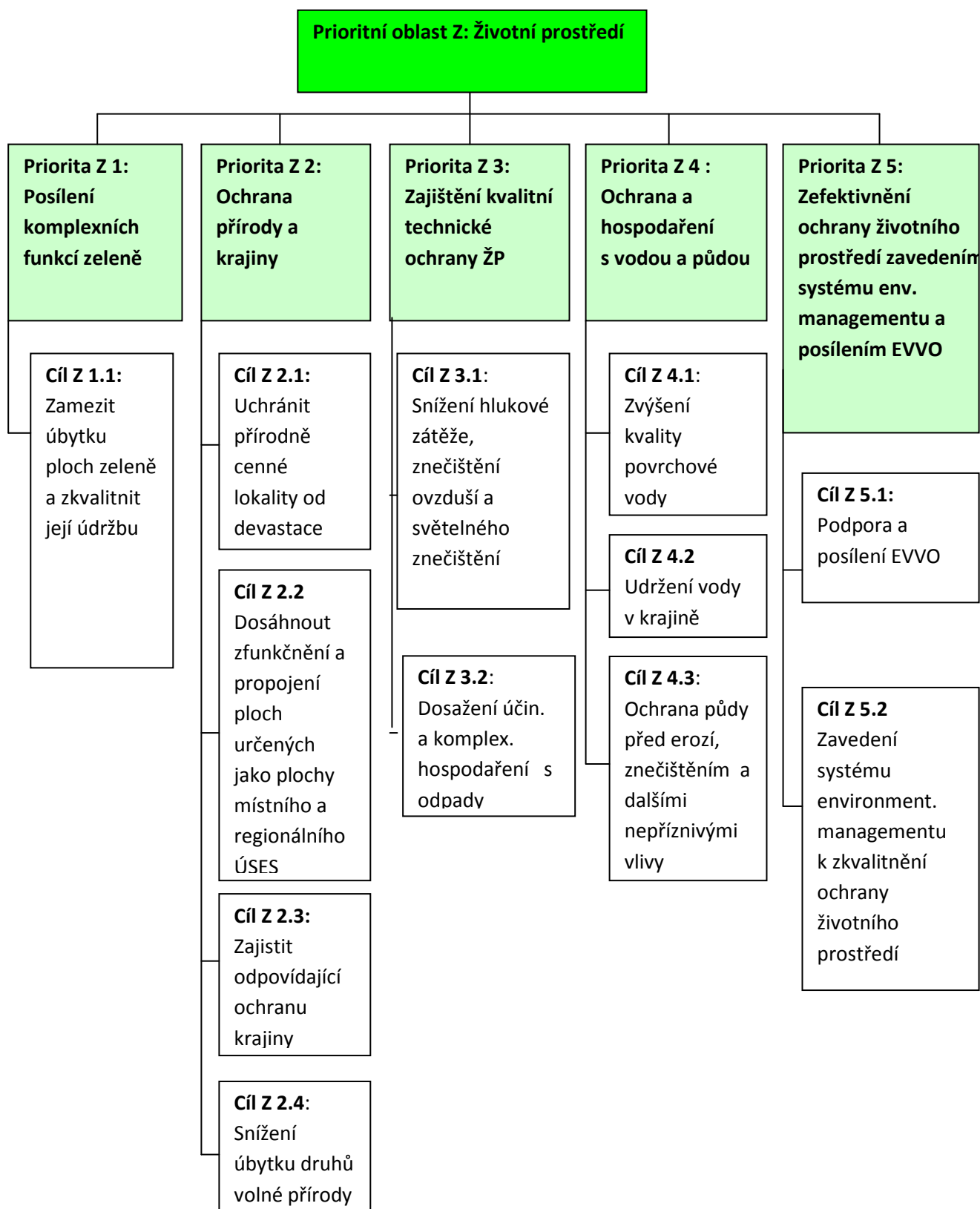
Priorita proto obsahuje 3 cíle:

Cíl V 3.1: Vytvoření systému spolupráce úřadu městské části a místních, v městské části působících podnikatelů a živnostníků

Cíl V 3.2: Podpora podnikání v perspektivních oblastech

Cíl V 3.3: Zajištění zdrojů pro udržitelný rozvoj městské části

I.2.3. Cíle klíčové oblasti Z : Životní prostředí



Tato prioritní oblast vyplývá z důležitosti příznivého životního prostředí pro obyvatele městské části, která plní hlavně obytné funkce a je i volnočasovým, rekreačním zázemím pro širší částí města (v rámci Prahy se jedná o městskou část s největšími plochami zeleně, převážně pro rekreační využití slouží i přírodní park (dříve klidová oblast) Modřanská rokle-Cholupice a oblast inundace Vltavy). Pro každodenní život obyvatel je důležitá městská zeleň, jejíž kvalitu je třeba zvyšovat. Zároveň se jedná o území s chráněnými územími (Břežanské údolí dokonce jako evropsky významná lokalita) a důležitými částmi územního systému ekologické stability (ÚSES), jejichž ochranu je též třeba posilovat. K zlepšení ochrany životního prostředí přispěje posílení environmentální výchovy, vzdělávání a osvěty (EVVO), zavedení vzdělávání k udržitelnému rozvoji a v neposlední řadě i zavedení systému environmentálního řízení na úřadu MČ.

Zajistit kvalitní životní prostředí se podaří, pokud bude splněno 5 priorit s dvanácti strategickými cíli:

Priorita Z 1: Posílení komplexních funkcí zeleně

Z analytické části materiálu i SWOT analýzy vyplynula důležitost sídlištní zeleně pro obyvatele a nutnost jejího zkvalitňování. Tato priorita obsahuje jeden strategický cíl:

Cíl Z 1.1: Zamezit úbytku ploch zeleně a zkvalitnit její údržbu

Priorita Z 2: Ochrana přírody a krajiny

Aby mohla krajina městské části být rezervoárem klidu a pohody pro obyvatele, ale i útočištěm pro ostatní živé tvory, je nutná účinná ochrana prvků ekologické stability, jednotlivých stanovišť i druhů.

K naplnění této priority by měly dopomoci (při limitech daných kompetencemi městské části) 4 strategické cíle:

Cíl Z 2.1: Uchránit přírodně cenné lokality od devastace

Cíl Z 2.2: Dosáhnout zfunkčnění a propojení ploch určených jako plochy místního a regionálního systému ekologické stability (ÚSES)

Cíl Z 2.3: Zajistit odpovídající ochranu krajiny

Cíl Z 2.4: Snížení úbytku druhů volné přírody

Priorita Z 3: Zajištění kvalitní technické ochrany životního prostředí

V městské části je potřebné vyřešit některé problémy, které spadají do technické ochrany životního prostředí. V prvé řadě je třeba snížit hladinu hluku tam, kde překračuje hygienické limity (u páteřních komunikací, u obchvatu Prahy). Praha 12 je na tom sice v rámci Prahy relativně dobře v kvalitě ovzduší, avšak v posledních letech vzrůstají problémy se znečišťováním hlavně mobilními zdroji - automobilovou dopravou, takže je potřebné činit opatření k snížení znečištění ovzduší, zvláště k snížení množství nebezpečných jemných částic PM 10 a PM_{2,5}. Protože EU i ČR přijala závazky k snižování skleníkových plynů, způsobujících změny klimatu, je třeba i na úrovni městské části se zaměřit na snižování koncentrace

skleníkových plynů (oxidů uhlíku a dalších), což zároveň vede k větší energetické úspornosti. K snížení materiálové náročnosti v městské části je nutné zlepšit hospodaření s odpady. Snížení světelného znečištění je důležité jak z hlediska dosažení větší pohody občanů, ochrany přírody i snižování energetické náročnosti.

Technická ochrana životního prostředí by měla být zabezpečena 2 strategickými cíli:

Cíl Z 3.1: Snížení hlukové zátěže , znečištění ovzduší a světelného znečištění

Cíl Z 3.2: Dosažení účinnějšího a komplexnějšího hospodaření s odpady

Priorita Z 4 : Ochrana a hospodaření s vodou a půdou

Kvalita povrchové vody podmiňuje život ve vodě i okolí, zlepšení jejího stavu je důležité i pro hospodaření s ní člověkem. Vzhledem k probíhajícím klimatickým změnám, přívalovým deštům a obdobím sucha je nutné plánovat a uskutečňovat opatření k udržení vody v krajině. Jako základní úkol do budoucnosti je i třeba zajistit ochranu půdy, jeden ze základních zdrojů existence lidí.

Ochrana a hospodaření s vodou je zajištěno plněním 3 strategických cílů:

Cíl Z 4.1: Zvýšení kvality povrchové vody

Cíl Z 4.2: Udržení vody v krajině

Cíl Z 4.3: Ochrana půdy před erozí, znečištěním a dalšími nepříznivými vlivy

Priorita Z 5: Zefektivnění ochrany životního prostředí zavedením systému environmentálního managementu a posílením environmentální výchovy, vzdělávání a osvěty (EVVO):

K ochraně životního prostředí je potřebné vychovávat již děti a mládež, neméně důležité je vzdělávání a osvěta j pro zapojení veřejnosti do aktivní ochrany životního prostředí a otázek zvyšování kvality života, tj. udržitelného rozvoje. V neposlední řadě bude důležité , když pracovníci úřadu městské části budou životní prostředí jako jeden z pilířů udržitelného rozvoje mít zahrnuto v systému managementu . Aby takový systém byl účinný, bude potřebné též mít koncepci ochrany životního prostředí v městské části.

Naplnit tuto prioritu bude proto možné realizací dvou cílů:

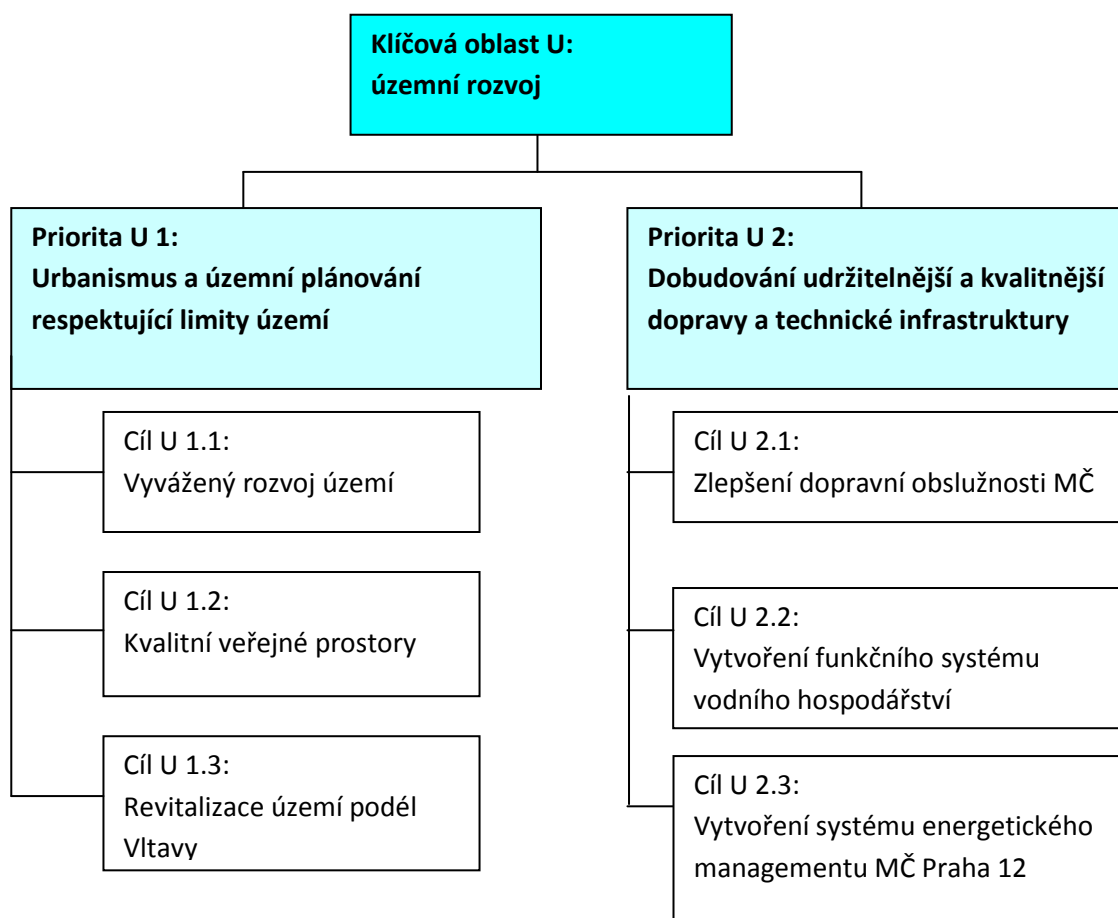
Cíl Z. 5.1: Podpora a posílení environmentální výchovy, vzdělávání a osvěty (EVVO)

Cíl Z 5.2: Zavedení systému environmentálního managementu k zkvalitnění ochrany životního prostředí

I.2.4. Cíle klíčové oblasti U : Územní rozvoj

Územní plánování plánuje budoucnost území na mnoho let. Protože jsou velké tlaky na neudržitelné využívání území MČ, aniž by měla městská část dostatek kompetencí, je to vskutku kritická oblast. Protože v minulosti městská část rostla neorganicky a části sídel mají venkovský charakter, je důležité dobudování dopravní a technické infrastruktury.

Prioritní oblast obsahuje 2 priority s celkem 6 cíli:



Priorita U 1: Urbanismus a územní plánování respektující limity území

Vzhledem k neustálému rozrůstání výstavby, nedobudovanému centru městské části i jednotlivých sídlišť a nekoncepčnímu využívání některých lokalit (např. záplavového území u Vltavy) je naléhavou prioritou snažit se prosadit územní rozvoj který bude zvyšovat kvalitu života obyvatel městské části, byť pravomoci pořizování územního plánu jsou v první řadě na magistrátu hl. města Prahy.

Této důležité priority by mělo být dosaženo splněním 3 cílů:

Cíl U 1.1 Vyvážený rozvoj území

Cíl U 1.2: Kvalitní veřejné prostory

Cíl U 1.3: Revitalizace a koncepční rozvoj území podél Vltavy

Priorita U2 : Dobudování udržitelnější a kvalitnější dopravní a technické infrastruktury

Základní dopravní a technická infrastruktura je sice vybudována, avšak v okrajových částech, zvláště bývalých venkovských sídel, je nedobudovaná, chybí např. splašková kanalizace. Z hlediska celé Prahy se na území MČ P 12 nachází téměř čtvrtina z obyvatel Prahy, kteří nemají zavedenu kanalizaci. Velmi důležité je též dopravní napojení na centrum města a snižování negativních důsledků individuální automobilové dopravy posilováním hromadné dopravy a ekologicky příznivých forem dopravy. V městské části zatím nebyly sledovány toky a úspory energie, to je však oblast, která je pro směřování k udržitelnému rozvoji klíčová.

Priority by mělo být dosaženo splněním 3 cílů:

Cíl U 2.1: : Zlepšení dopravní obslužnosti území MČ

Cíl U 2.2: Vytvoření funkčního systému vodního hospodářství

Cíl U 2.3: Vytvoření systému energetického managementu MČ Praha 12

I.3. Opatření k splnění strategických cílů

Opatření strategického plánu jsou souborem aktivit, které je nutno učinit k tomu, aby byl splněn určitý naplánovaný strategický cíl. V tabulce opatření jsou shrnuta naplánovaná opatření a aktivity, včetně určení výstupů a přínosů, cílových skupin, doby realizace, odhadu nákladů a předpokládaného zdroje financování. Velmi důležité je určení, kdo za plnění daného opatření či aktivity zodpovídá – tj. garanta a spolupracujících osob či organizací. Neméně důležité je určení, čím budeme měřit plnění opatření a aktivit, tj. stanovení programového, operačního indikátoru.

Priorita S 1 : Zkvalitnění vzdělanostní struktury a úrovně obyvatel MČ P12**Cíl S 1.1: Zajištění kvalitního předškolního a školního vzdělávání**

Název opatření	Aktivity	přínosy	Cílové skupiny	Doba realizace	Odhad nákladů	Předpokl. zdroje financování	Garant	Spolupráce na realizaci	Kvantifikované monitorovací ukazatele
Opatření S 1.1.1: Aktualizovat Koncepti rozvoje ZŠ a MŠ v Praha 12	Analyzovat stav a zpracovat aktualizaci koncepce	Dostatečný počet míst v MŠ a ZŠ, kvalitní nabídka programů	MČ veřejnost	Do 2015	20.000,-	provozní náklady MČ Praha 12	Zástupce starosty pro oblast školství	Odbor školství, HMP	Schválená aktualizovaná koncepce
Opatření S 1.1.2: V souladu s přijatou Konceptí rozvoje ZŠ a MŠ udržet a rozvíjet nabídku hlavní činnosti ZŠ a MŠ	Rozvoj činností ZŠ Rozvoj činnosti MŠ	Dostatečný počet míst v MŠ a ZŠ, kvalitní nabídka programů	MČ veřejnost	2013-2020	provozní náklady MČ Praha 12	provozní náklady MČ Praha 12	Zástupce starosty pro oblast školství	Odbor školství, HMP	Realizovaná opatření
Opatření S 1.1.3: Podporovat vznik a působení nestátních vzdělávacích subjektů na území MČ	Umožnění vzniku rakouského gymnázia na území MČ	Zajištění zvýšené nabídky a diverzifikace vzdělání pro obyvatele MČ	MČ, mládež	2013-2020		Privátní zdroje, MŠMT	Zástupce starosty pro oblast školství	Odbor školství, HMP, MŠMT	Počet nestátních vzdělávacích zařízení na území MČ, a počet jejich žáků
Opatření S 1.1.4: Ve spolupráci s Magistrátem HMP a MŠMT rozvíjet střední a vysoké školy na území MČ	Podporovat vznik nových škol na území MČ -Zprostředkovat zapojení stávajících škol do života MČ	Zvýšení vzdělanostní úrovně MČ	MČ, mládež	2013-2020		HMP, MŠMT, granty	Zástupce starosty pro oblast školství	Odbor školství, HMP, MŠMT	Počet středních a vysokých škol na území MČ, počet jejich žáků

Cíl S 1.2: Podporovat celoživotní vzdělávání a vzdělávání k udržitelnému rozvoji obyvatel MČ P12									
Opatření S 1.2.1: Zajistit využití vzdělávacích institucí jako vícefunkčních center vzdělanosti a kultury v MČ	Navázat spolupráci s neziskovými organizacemi, odbornými institucemi a podnikatelským sektorem	Možnost kvalitního celoživotního vzdělávání pro širokou veřejnost	MČ veřejnost	2013-2020	-	provozní náklady MČ Praha 12 a další zdroje	Zástupce starosty pro oblast školství	Odbor školství, HMP	Navázaná spolupráce, uzavřená partnerství
Opatření S 1.2.2: Podpora a rozvoj celoživotního vzdělávání obyvatel MČ	Zajistit spolupráci odborných a výzkumných institucí	Možnost kvalitního celoživotního vzdělávání pro širokou veřejnost,	MČ veřejnost	2013-2020	-	provozní náklady MČ Praha 12 a další zdroje	Zástupce starosty pro oblast školství	Odbor školství, HMP	Navázaná spolupráce, uzavřená partnerství
	Podporovat rozvoj mateřských, rodinných a komunitních center jako místa pro sdílení informací, zkušeností a vzdělávání		MČ veřejnost	2013-2020	100.000,-	provozní náklady MČ Praha 12 a další zdroje	Zástupce starosty pro oblast školství	Odbor školství, HMP	Podpořená centra
	Podporovat aktivity v oblasti celoživotního vzdělávání a zvl. vzděl. k udržitelnému rozvoji		Veřejnost MČ, pedagogičtí pracovníci, experti	2013-2020	100.000,-	provozní náklady MČ Praha 12 a další zdroje	Zástupce starosty pro oblast školství	Odbor školství, HMP	Podpořené aktivity

Priorita S 2: Zvýšení možností aktivního využívání volného času občany Prahy 12									
Cíl S 2.1: podpora volnočasových, sportovních a tělovýchovných aktivit v městské části Praha 12									
Název opatření	aktivity	přínosy	Cílové skupiny	Doba realizace	Odhad nákladů	Předpokl. zdroje financování	Garant	Spolupráce na realizaci	Kvantifikované monitorovací ukazatele
Opatření S 2.1.1: Udržet a rozvíjet základní systém financování formou grantových programů	Grantový program	Rozvoj volnočasových a sportovních aktivit	MČ, poskytovatelé, veřejnost	2013-2020	400.000,- ročně	rozpočet MČ Praha 12	Zástupce starosty pro oblast školství kultury a sportu	Pracovníci odboru školství kultury sportu	1x ročně vyhlášena grantová výzva
Opatření S 2.1.2: Zajistit rozvoj volnočasových, sportovních a tělovýchovných aktivit prostřednictvím nefinanční podpory	Systém zvýhodněných pronájmů	Rozvoj volnočasových a sportovních aktivit	MČ, poskytovatelé, veřejnost	2013-2020	Cca 500.000 ročně	provozní náklady MČ Praha 12	Zástupce starosty pro oblast školství kultury a sportu	Pracovníci odboru školství kultury sportu	Zpracovaný systém pronájmů
	Zajištění publicity na webu a v novinách Prahy12	Předávání informací	MČ, poskytovatelé, veřejnost	2013-2020	-	provozní náklady ÚMČ Praha 12		Pracovníci odboru školství kultury sportu	Pravidelné informování na webu a v novinách MČ
	Veletrh volnočasových aktivit	Seznámení s možnostmi využití	MČ, poskytovatelé, veřejnost	2013-2020	50.000,- ročně	provozní náklady MČ Praha 12		Pracovníci odboru školství kultury sportu	1x ročně realizované veletrh
Opatření S 2.1.3: Udržet a zkvalitňovat sportovní a volnočasová zařízení na území MČ P12	Aktualizace generelu sportovišť MČ Praha 12	Vytvoření pro podmínek pro Rozvoj volnočasových a sportovních aktivit	MČ, poskytovatelé, veřejnost	2015	10.000,-	provozní náklady MČ Praha 12	Zástupce starosty pro oblast školství kultury a sportu	Pracovníci odboru školství kultury sportu	Aktualizovaný veletrh
	Revitalizace areálu Rakovského		MČ, veřejnost	2020	30 mil.	Rozpočet MČ Praha 12, fondy EU a další zdroje		Odbor investic a správy majetku, Oddělení rozvoje MČ	Realizované opatření

Priorita S 3: Zvýšení kvality kulturního a společenského života městské části Praha 12
Cíl S 3.1: Zvýšení úrovně kulturního a společenského života v Praze 12

Název opatření	aktivity	přínosy	Cílové skupiny	Doba realizace	Odhad nákladů (Kč)	Předpokl. zdroje financování	Garant	Spolupráce na realizaci	Kvantifikované monitorovací ukazatele
Opatření S 3.1.1: Zajistit rozvoj kulturního života v MČ Praha 12 prostřednictvím nefinanční podpory	Grantový program	Rozvoj kulturního života	MČ, poskytovatelé, veřejnost	2013-2020	400.000,- ročně	provozní náklady MČ Praha 12	Zástupce starosty pro oblast školství kultury a sportu	Pracovníci odboru školství kultury sportu	1x ročně vyhlášena grantová výzva
	Systém zvýhodněných pronájmů	Rozvoj kulturního života	MČ, poskytovatelé, veřejnost	2013-2020	500.000,- ročně	provozní náklady MČ Praha 12		Pracovníci odboru školství kultury sportu	Zpracovaný systém pronájmů
	Zajištění publicity na webu a v novinách Prahy12	Předávání informací	MČ, poskytovatelé, veřejnost	2013-2020	-	provozní náklady MČ Praha 12		Pracovníci odboru školství kultury sportu	Pravidelné informování na webu a v novinách MČ
	Veletrh volnočasových aktivit	Seznámení s možnostmi využití	MČ, poskytovatelé, veřejnost	2013-2020	50.000,- ročně	provozní náklady MČ Praha 12		Pracovníci odboru školství kultury sportu	1x ročně realizované veletrh
Opatření S 3.1.2: Rozšíření a zkvalitnění společenského života v MČ Praha 12	Prostřednictvím metod MA21 a komunitního plánování vytvářet podmínky pro rozvoj a zkvalitnění kult. a spol. života	Rozvoj kulturního života	MČ, poskytovatelé, veřejnost	2013-2020	10.000,- ročně	provozní náklady MČ Praha 12,	Zástupce starosty pro oblast školství kultury a sportu	Pracovníci odboru školství kultury sportu, Koordinátor MA21	Realizované opatření
	Dokončení rekonstrukce a revitalizace areálu Modřanské vinice a využití tohoto areálu pro kulturní a společenské aktivity	Zachování historické památky, rozvoj společenského a kulturního života	MČ, veřejnost	2013-2020	50mil	provozní náklady MČ Praha 12, fondy EU	Zástupce starosty pro investice	Odbor investic a správy majetku, Oddělení rozvoje MČ	Realizované opatření
	Zvýšená podpora spolkové činnosti a dalším společensky prospěšným aktivitám	Rozvoj kulturního života	MČ, veřejnost	2013-2020		provozní náklady MČ Praha 12, fondy EU	Zástupce starosty pro oblast školství kultury a sportu	Odbor investic a správy majetku, Oddělení rozvoje MČ	Realizovaná opatření

Priorita S4: Rozvoj sociálních služeb a služeb se sociálními službami souvisejícími									
Cíl S 4.1: Zajištění odpovídajících kapacit soc. služeb a jejich zkvalitňování na základě procesu komunitního plánování ve spolupráci s hlavním městem Prahou									
Název opatření	aktivity	přínosy	Cílové skupiny	Doba realizace	Odhad nákladů (Kč)	Předpokl. zdroje financování	Garant	Spolupráce na realizaci	Kvantifikované monitorovací ukazatele
Opatření S4.1.1: Realizace Komunitního plánu rozvoje sociálních služeb městské části Praha 12 v letech 2006 - 2014	Pravidelné vyhodnocování realizace opatření Komunitního plánu	Naplnění potřeb obyvatel v oblasti sociálních služeb	samospráva MČ Praha 12, poskytovatelé sociálních služeb , veřejnost	1x ročně	provozní náklady MČ Praha 12	provozní náklady MČ Praha 12	uvolněná radní pro sociální oblast, Koordinátor komunitního plánování	pracovníci odboru sociálních věcí, poskytovatelé sociálních služeb, uvolněná radní pro sociální oblast	1x ročně zpráva o plnění KPSS
	Tvorba Prováděcích dokumentů Komunitního plánu		samospráva MČ Praha 12, poskytovatelé sociálních služeb , veřejnost	vždy na období 2 let (2013-2014)	provozní náklady MČ Praha 12	provozní náklady MČ Praha 12	uvolněná radní pro sociální oblast, Koordinátor komunitního plánování	pracovníci odboru sociálních věcí, poskytovatelé sociálních služeb, uvolněná radní pro sociální oblast	1x za 2 roky vytvořen nový prováděcí dokument
Opatření S 4.1.2: Příprava, tvorba a následná realizace Komunitního plánu rozvoje sociálních služeb městské části Praha 12 v letech 2015 – 2020	Aktualizace Sociálně demografické analýzy MČ Praha 12 v kontextu KPSS	Zjištění stavu a trendů společnosti v MČ a jejich sociálních. potřeb	samospráva MČ Praha 12, poskytovatelé soc. služeb, veřejnost,HMP	2013-2014	50 000,-	rozpočet MČ Praha 12 (plošná dotace z MHMP)	uvolněná radní pro sociální oblast	koordinátor komunitního plánování, oddělení rozvoje MČ, externí spolupracovníci	Aktualizovaná soc. dem analýza
	Realizace společného jednání s poskytovateli sociálních služeb	Zjištění potřeb ze strany poskytovatelů sociálních služeb	samospráva MČ Praha 12, poskytovatelé soc. služeb, veřejnost,HMP	2014	30 000,-	rozpočet MČ Praha 12 (plošná dotace z MHMP)	uvolněná radní pro sociální oblast	koordinátor komunitního plánování MHMP, poskytovatelé sociálních služeb	realizované jednání
	Vytvoření Komunitního plánu na leta 2015-2020 a realizace jeho opatření	Naplnění potřeb obyvatel v oblasti sociálních služeb			2015-2020				

Priorita V 1: Efektivně fungující veřejná správa v MČ Praha 12									
Cíl V 1.1: Zavedení efektivního systému řízení na úřadu MČ									
Název opatření	aktivity	přínosy	Cílové skupiny	Doba realizace	Odhad nákladů (Kč)	Předpokl. zdroje financování	Garant	Spolupráce na realizaci	Kvantifikované monitorovací ukazatele
Opatření V 1.1.1: Zavedení systému strategického řízení radnice implementací strategického plánu	Vznik/adaptace struktur pro implementaci Strategického plánu	Zvýšení kvality řízení	samospráva a pracovníci Úřadu MČ Praha 12, veřejnost	2013-2020	10.000,-	provozní náklady ÚMČ Praha 12	odpovědný politik MA21	Rada MČ Praha 12, tajemník Úřadu MČ Praha 12, koordinátor MA21	Skupina pro MA21 – řídicí skupina,
	Zaškolení pracovníků ÚMČ a partnerů pro účely participace na strategickém rozvoji MČ	Zvýšení kvality řízení	samospráva a pracovníci Úřadu MČ Praha 12, veřejnost	2013	300.000,-	provozní náklady ÚMČ Praha 12	odpovědný politik MA21	Rada MČ Praha 12, tajemník Úřadu MČ Praha 12, koordinátor MA21	Počet proškolených pracovníků
	Monitorování postupu a plnění strategického plánu	Zvýšení kvality řízení	samospráva a pracovníci Úřadu MČ, veřejnost	2013-2020	50.000,-	provozní náklady ÚMČ Praha 12	odpovědný politik MA21	Rada MČ Praha 12, tajemník Úřadu MČ Praha 12, koordinátor MA21	hodnocení plnění SP, plnění kritérií MA21
Opatření V 1.1.2: Vytvoření systému kvality řízení v úřadu MČ P12	Analýza řízení úřadu MČ P12	Zvýšení kvality řízení	samospráva a pracovníci Úřadu MČ Praha 12, veřejnost	2013-2020	200.000,-	provozní náklady ÚMČ Praha 12, fondy EU	Tajemník Úřadu MČ Praha 12	Rada MČ Praha 12, tajemník Úřadu MČ Praha 12, koordinátor MA21	Provedená analýza
	Zavedení vybraného systému kvality řízení v úřadu MČ P12	Zvýšení kvality řízení	samospráva a pracovníci Úřadu MČ Praha 12, veřejnost	2013-2020	100.000,-	provozní náklady ÚMČ Praha 12, fondy EU	Tajemník Úřadu MČ Praha 12	Rada MČ Praha 12, tajemník Úřadu MČ Praha 12, koordinátor MA21	Vybraný systém kvality řízení
Opatření V 1.1.3: Vytvoření systému vzdělávání úředníků	Vypracování strategie vzdělávání úředníků a její implementace	Zvýšení kvality řízení	samospráva a pracovníci Úřadu MČ Praha 12, veřejnost	2013-2020	300.000,-	provozní náklady ÚMČ Praha 12, fondy EU	Tajemník Úřadu MČ Praha 12	Rada MČ Praha 12, tajemník Úřadu MČ Praha 12, koordinátor MA21	Zavedený systém řízení

Název opatření	aktivity	přínosy	Cílové skupiny	Doba realizace	Odhad nákladů (Kč)	Předpokl. zdroje financování	Garant	Spolupráce na realizaci	Kvantifikované monitorovací ukazatele
Opatření V 1.1.4: Soustředění úřadu MČ na jednom místě	Provedení ekonomických a sociologických analýz náročnosti řešení	Zvýšení kvality řízení, úspora provozních nákladů,	samospráva a pracovníci Úřadu MČ Praha 12, veřejnost	2013-2014	1mil,-	provozní náklady MČ Praha 12, fondy EU	Zástupce starosty pro investice	Rada MČ Praha 12	Provedené analýzy
	Výběr varianty a její postupná realizace	zvýšení kvality služeb občanům	samospráva a pracovníci Úřadu MČ, veřejnost	2014-2020	400 mil	provozní náklady MČ Praha 12, fondy EU	Zástupce starosty pro investice	Rada MČ Praha 12	Vybraná varianta
Cíl V 1.2: Dlouhodobě udržitelné hospodaření městské části									
Opatření V 1.2.1: Zavedení efektivního systému řízení finančních a majetkových zdrojů	Analýza finančního a majetkového hospodaření MČ	Zvýšení kvality a transparentnosti hospodaření,	samospráva a pracovníci Úřadu MČ, veřejnost	2013	200.000,-	provozní náklady MČ Praha 12, fondy EU	Zástupce starosty pro rozpočet	Rada MČ Praha 12	Provedená analýza
	Vznik a implementace Metodiky pro strategické rozpočtování			2014-2020	100.000,-		Zástupce starosty pro rozpočet	Rada MČ Praha 12	Zpracovaná a schválená Metodika pro strategické rozpočtování
	Vznik Pravidel pro nakládání se svěřeným majetkem a jejich implementace			2013-2014	mzdy		Zástupce starosty pro rozpočet	Rada MČ Praha 12	Zpracovaná a schválená Pravidla
Opatření V 1.2.2: Transparentnost hospodaření s veřejnými prostředky	Vypracování směrnice zajišťující transparentnost výběrových řízení včetně zapracování sociálního a environmentálního aspektu a její implementace	Zvýšení kvality a transparentnosti hospodaření,	samospráva a pracovníci Úřadu MČ, veřejnost	2013	mzdy	provozní náklady MČ Praha 12	Zástupce starosty pro rozpočet	Rada MČ Praha 12	Zpracovaná a schválená směrnice

Cíl V 1.3: Zlepšení práce úřadu MČ zavedením systému řízení lidských zdrojů									
Název opatření	aktivity	přínosy	Cílové skupiny	Doba realizace	Odhad nákladů (Kč)	Předpokl. zdroje financování	Garant	Spolupráce na realizaci	Kvantifikované monitorovací ukazatele
Opatření V 1.3.1.: Vytvoření a realizace strategie řízení lidských zdrojů	Analýza situace v řízení lidských zdrojů na úřadu MČ	Zvýšení kvality řízení	samospráva a pracovníci Úřadu MČ Praha 12	2013	100.000,-	provozní náklady MČ Praha 12, fondy EU	Tajemník Úřadu MČ Praha 12	Rada MČ Praha 12	Zpracovaná a schválená analýza
	Vytvoření návrhu strategie a její zavedení na úřadu MČ		samospráva a pracovníci Úřadu MČ Praha 12	2014-2020	100.000,-	provozní náklady MČ Praha 12, fondy EU	Tajemník Úřadu MČ Praha 12	Rada MČ Praha 12	Zpracovaná a schválená strategie
Cíl V 1.4: Závazné a systémové zapojování veřejnosti do rozhodování									
Opatření V 1.4.1.: Vytvoření koncepce a zapojování veřejnosti a její realizace	Analýza stávajících postupů zapojování veřejnosti	Zvýšení kvality řízení a spolupráce s veřejností	samospráva a pracovníci Úřadu MČ Praha 12, veřejnost	2013	50.000,-	provozní náklady MČ Praha 12, fondy EU	Odpovědný politik MA 21,	koordinátor MA 21, mluvčí městské části Praha 12	Zpracovaná a schválená analýza
	Vznik a implementace koncepce pro systematickou participaci veřejnosti			2013-2020	200.000,-	provozní náklady MČ Praha 12, fondy EU	Odpovědný politik MA 21,	koordinátor MA 21, mluvčí městské části Praha 12	Zpracovaná a schválená Metodika
	Vytvoření podmínek pro zapojení handicapovaných obyvatel MČ			2013-2020	400.000,-	provozní náklady MČ Praha 12, fondy EU	Odpovědný politik MA 21	koordinátor MA 21, mluvčí městské části Praha 12	Realizované opatření

Priorita V 2 : Zajištění bezpečí obyvatel a návštěvníků MČ**Cíl V 2.1: Posílení prevence kriminality**

Název opatření	aktivity	přínosy	Cílové skupiny	Doba realizace	Odhad nákladů (Kč)	Předpokl. Zdroje financování	Garant	Spolupráce na realizaci	Kvantifikované monitorovací ukazatele
Opatření V 2.1.1: Vytvoření a realizace systému implementace krajské strategie dlouhodobé prevence kriminality MČ P12	Vypracování systému implementace prevence kriminality	Zvýšení bezpečnosti obyvatel	veřejnost	2013	100.000,-	provozní náklady ÚMČ Praha 12,	uvolněná radní pro sociální oblast	HMP	Zpracovaná a schválená strategie
	Implementace strategie prevence kriminality		veřejnost	2014-2020	100.000,-	provozní náklady ÚMČ Praha 12,		HMP	Realizovaná opatření
Opatření V 2.1.2: Vytvoření a realizace systému implementace krajské strategie protidrogové prevence MČ P12	Vypracování systému implementace protidrogové koncepce	Zvýšení bezpečnosti obyvatel	veřejnost	2013	100.000,-	provozní náklady ÚMČ Praha 12,	uvolněná radní pro sociální oblast	HMP	Zpracovaná a schválená koncepce
	Zavedení protidrogové koncepce na P12		veřejnost	2014-2020	100.000,-	provozní náklady ÚMČ Praha 12,		HMP	Realizovaná opatření

Cíl V 2.2: Technické a organizační zajištění větš bezpečnosti

Název opatření	aktivity	přínosy	Cílové skupiny	Doba realizace	Odhad nákladů (Kč)	Předpokl. zdroje financování	Garant	Spolupráce na realizaci	Kvantifikované monitorovací ukazatele
Opatření V 2.2.1: Lepší zajištění technického vybavení	Podpora Městské policie koly a fotoaparáty	Zvýšení bezpečnosti obyvatel	veřejnost	2013-2020	200.000,-	provozní náklady MČ Praha 12	starosta		Počet předaných prostředků
	průzkum vztahu občanů k využití kamerových systémů a jejich případné rozšíření		veřejnost	2013 - 2014	200.000,-		starosta		Realizovaný průzkum
Opatření V 2.2.2: Zajištění lepší komunikace bezpečnostní problematiky s občany	Vytvoření komunikační koncepce	Zvýšení bezpečnosti obyvatel	MČ Praha 12, veřejnost	2013	200.000,-	provozní náklady MČ Praha 12	starosta	Oddělení krizových záležitostí	Vypracovaná a schválená koncepce
	Realizace koncepce komunikace s veřejností		MČ Praha 12, veřejnost	2014-2020	100.000,-		starosta	Oddělení krizových záležitostí	

Cíl V 2.3: Zajištění ochrany před mimořádnými událostmi funkčními a akceschopnými strukturami krizového řízení									
Opatření V 2.3.1: Zajištění akceschopné struktury krizového řízení	Provádění pravidelných zkoušek připravenosti na krizové události	Zvýšení bezpečnosti obyvatel	MČ Praha 12, veřejnost	2013-2020	-	provozní náklady MČ Praha 12	starosta	Oddělení krizových záležitostí	Počet provedených zkoušek
	Trvalá podpora akceschopnosti Jednotky Sboru dobrovolných hasičů Cholupice		MČ Praha 12, veřejnost	2013-2020	-	provozní náklady MČ Praha 12	starosta	Oddělení krizových záležitostí	Realizované opatření
Opatření V 2.3.2: Posílení vzájemné spolupráce jednotlivých složek, včetně dobrovolných a veřejnosti	Pravidelná jednání a vzájemná informovanost složek Záchraného bezpečnostního systému hl. m. Prahy	Zvýšení bezpečnosti obyvatel	MČ Praha 12, veřejnost	22013-2020	-	provozní náklady MČ Praha 12	starosta	Oddělení krizových záležitostí	Realizované opatření
	osvěta veřejnosti o zabezpečení před krizovými událostmi								
Priorita V 3: Zajištění prosperity městské části udržitelně se vyvíjejícím ekonomickým sektorem									
Cíl V 3.1: Vytvoření systému spolupráce úřadu městské části a místních/ v městské části působících podnikatelů ,živnostníků a farmářů									
Opatření V 3.1.1: Zajištění lepší informovanosti podnikatelů ze strany MČ P12 a naopak podpora informací o podnikatelích	Zajištění informací o místních podnikatelských aktivitách na webu MČ	Zkvalitnění služeb, podpora podnikání a zaměstnanosti	MČ Praha 12, s aktivitami s místním dopadem	2013-2020	50.000,-	provozní náklady MČ Praha 12,	Zástupce starosty pro IT	oddělení vnějších vztahů a komunikace koordinátor MA21,	Počet uveřejněných informací, četnost aktualizace
	Přímé posílání zpráv o veřejných zakázkách zájemcům	zkvalitnění podnikatelských výstupů	MČ Praha 12, podnikatelé	2013-2020	-	provozní náklady MČ Praha 12,	Zástupce starosty pro IT		Počet obesílaných zájemců
	Vyhlášení ceny pro nejlepší podnikatele	podpora podnikání a zaměstnanosti	MČ Praha 12, podnikatelé	2015	50.000	provozní náklady MČ Praha 12,	Zástupce starosty pro rozpočet		Realizovaná aktivita
Opatření V 3.1.2: Zajištění transparentnosti veřejných zakázek	Důsledné zveřejňování veřejných zakázek a doplnění o výsledky realizace na webu MČ	eliminace korupce	MČ Praha 12, podnikatelé, veřejnost	2013-2020	50.000,-	provozní náklady MČ Praha 12,	Zástupce starosty pro IT	oddělení vnějších vztahů a komunikace	Realizované opatření
Opatření V 3.1.3: Spolupráce na společných akcích ÚMČ a podnikatelů	Podpora farmářských trhů	podpora podnikání a zaměstnanosti	MČ Praha 12, podnikatelé	2013	50.000	provozní náklady MČ Praha 12,	Zástupce starosty pro rozpočet	oddělení vnějších vztahů a komunikace	Počet uspořádaných trhů

Cíl V 3.2: Podpora podnikání v perspektivních oblastech									
Název opatření	aktivity	přínosy	Cílové skupiny	Doba realizace	Odhad nákladů (Kč)	Předpekl. Zdroje financování	Garant	Spolupráce na realizaci	Kvantifikované monitorovací ukazatele
Opatření V 3.2.1: Podpora rozvoje podnikatelské infrastruktury a rozvoje služeb i jejich lokalizace	Při přípravě aktualizace územního plánu podporovat vyčlenění prostor na služby	Zlepšení občanské vybavenosti/podpora místního podnikání i	MČ Praha 12,	2013-2020		provozní náklady MČ Praha 12,	s Zástupce starosty pro rozpočet	koordinátor MA21, odbor majetku	Realizované opatření
	V případě pronájmu prostor MČ zacílení na chybějící služby	zaměstnanosti	MČ Praha 12, podnikatelé, veřejnost	2013-2020	-	provozní náklady MČ Praha 12,	Zástupce starosty pro rozpočet	koordinátor MA21, odbor majetku	Realizované opatření
Opatření V 3.2.2: Podpora diverzifikace podnikání	podpora sociálního podnikání	Dostatečná nabídka služeb, vznik pracovních míst	podnikatelé, uživatelé a poskytovatelé soc. služeb	2013-2020	-	provozní náklady MČ Praha 12,	Zástupce starosty pro rozpočet	koordinátor MA21 koordinátor komunitního plánování	Realizovaná podpora, uspokojení uživatelé
	podpora udržitelné/zelené ekonomiky	zlepšení kvality životního prostředí, vznik prac. míst	MČ Praha 12, podnikatelé, veřejnost	2013-2020	-	provozní náklady MČ Praha 12,	Zástupce starosty pro rozpočet	koordinátor MA21	Realizované opatření
Opatření V 3.2.3: Vytvoření a realizace plánu udržitelného rozvoje ekonomického sektoru MČ Praha 12	Analýza ekonomického/podnikatelského sektoru	Zlepšení občanské vybavenosti/podpora místního podnikání i	MČ Praha 12, podnikatelé, veřejnost	2015-2020	-	provozní náklady MČ Praha 12,	Zástupce starosty pro rozpočet	koordinátor MA21, odbor majetku	Realizované opatření
	Vytvoření plánu rozvoje ekonomického sektoru dle výsledků analýzy	zaměstnanosti							
	Realizace plánu rozvoje								

Cíl V 3.3: Zajištění zdrojů pro udržitelný rozvoj městské části									
Opatření V 3.3.1: Realizace projektů partnerství veřejného a soukromého sektoru	Vytipování, vhodných projektů a realizace pilotního projektu	Rozvoj MČ, zlepšení kvality ŽP,	MČ Praha 12, podnikatelé, veřejnost	2013-2020	1 mil	provozní náklady MČ Praha 12,	Zástupce starosty pro rozpočet	odbor investic a správy majetku	Realizovaný projekt
	Vypracování návrhu zvýšení příjmů, včetně možnosti příjmů pronájmů a realizace minimálně dvou vybraných návrhů	Zvýšení příjmů rozpočtu	MČ Praha 12,	2013-2014	1 mil	provozní náklady MČ Praha 12,	Zástupce starosty pro rozpočet	odbor investic a správy majetku	Vypracovaný návrh
Opatření V 3.3.2: Získávání zdrojů mimo MČ	Aktivní získávání zdrojů na rozvoj MČ od privátního sektoru/developerů (např. na rozvoj infrastruktury apod.)	Zvýšení objemu prostředků na veřejně prospěšné projekty	MČ Praha 12, veřejnost, privátní sektor	2013-2020		Privátní sektor, provozní náklady ÚMČ	Zástupce starosty pro rozpočet	Odbor investic a majetku	Počet příspěvků, celková finanční výše příspěvků

Prioritní oblast Z: Životní prostředí

Priorita Z 1: Posílení komplexních funkcí zeleně									
Cíl Z 1.1 Zamezit úbytku plochy zeleně a zkvalitnit její údržbu									
Název opatření	aktivity	přínosy	Cílové skupiny	Doba realizace	Odhad nákladů (Kč)	Předpokl. zdroje financování	Garant	Spolupráce na realizaci	Kvantifikované monitorovací ukazatele
Opatření Z 1.1.1 Důsledně zachovávat stávající plochy zeleně	Zajistit stávající plochy zeleně v budoucím územním plánu	Zvýšení kvality veřejných prostor a životního prostředí	Veřejnost, MČ P12	2013-2020		provozní náklady MČ Praha 12,	Zástupce starosty pro životní prostředí	MHMP, URM, Odbor životního prostředí a dopravy, architekt MČ	Plocha sídlištní zeleně
Opatření Z 1.1.2: Zkvalitnit městskou zeleň a její údržbu	Zpracovat koncepci výsadby a údržby městské zeleně	Zvýšení kvality veřejných prostor a životního prostředí	MČ Praha 12, veřejnost	2013-2020	50.000,-	provozní náklady MČ Praha 12,	Zástupce starosty pro životní prostředí	Odbor životního prostředí a dopravy	Zpracovaná koncepce
	Provádění výsadby a údržby zeleně dle koncepce výsadby a údržby		MČ Praha 12, veřejnost	2013-2020	-	náklady MČ Praha 12,, granty a dotace, HMP, náhradní výsadby	Zástupce starosty pro životní prostředí	Odbor životního prostředí a dopravy	Počet ks vysazené zeleně
Opatření Z 1.1.3: Podpořit odpočinkovou (rekreační) funkci zeleně	Vytváření mikroparků s lavičkami a dalšími oddechovými prvky	Zvýšení kvality veřejných prostor a životního prostředí	MČ Praha 12, veřejnost	2013-2020	4-5 mil.	provozní náklady MČ Praha 12,, granty a dotace, HMP,	Zástupce starosty pro životní prostředí	Odbor životního prostředí a dopravy	Počet vytvořených mikroparků
	Vyznačení pěších tras a zpracování map a informačních materiálů k trasám		MČ Praha 12, veřejnost	2013-2020	100.000,-		Zástupce starosty pro životní prostředí	Odbor životního prostředí a dopravy oddělení vnějších vztahů a komunikace	Realizovaná opatření, spokojenost obyvatel
	Dosadba hodné zeleně k lavičkám a dalším prvkům		MČ Praha 12, veřejnost	2013-2020	1-1,5 mil.		Zástupce starosty pro životní prostředí	Odbor životního prostředí a dopravy	Počet ks vysazené zeleně

Priorita Z 2: Ochrana přírody a krajiny									
Cíl Z 2.1: Uchránit přírodně cenné lokality od devastace									
Název opatření	aktivity	přínosy	Cílové skupiny	Doba realizace	Odhad nákladů (Kč)	Předpokl. zdroje financování	Garant	Spolupráce na realizaci	Kvantifikované monitorovací ukazatele
Opatření Z 2.1.1 Koordinovat management přírodně cenných území s aktivitami městské části	Zkvalitnit předávání informací mezi správci přírodně cenných území a MČ P12	Zachování přírodně cenných lokalit	MČ Praha 12, HMP	2013-2020	-	provozní náklady MČ Praha 12,	Zástupce starosty pro životní prostředí	Odbor životního prostředí a dopravy, MHMP	Zpracovaná koncepce
Opatření Z 2.1.2 Zajistit odklonění devastujících aktivit od přírodně cenných lokalit	Vypracovat plán aktivit (instalací překážek pro cyklisty, usměrňující piktogramy pro cyklisty, pejskaře, jezdce, vytvoření psích okruhů doplněných o psy „herní prvky“ apod.)	Zachování přírodně cenných lokalit	MČ Praha 12, veřejnost	2013-2020	50.000,-	provozní náklady MČ Praha 12, granty a dotace, HMP	Zástupce starosty pro životní prostředí	Odbor životního prostředí a dopravy, MHMP	Zpracovaný plán
	Postupovat v realizaci plánu aktivit	Zachování přírodně cenných lokalit	MČ Praha 12, veřejnost	2013-2020	1 mil	provozní náklady MČ Praha 12,, granty a dotace, HMP	Zástupce starosty pro životní prostředí	Odbor životního prostředí a dopravy, MHMP	Počet realizovaných opatření
	Využit rekultivovanou skládku pro aktivity, které v jiných částech škodí Pozn.:Skládka zatím není zrekultivována, není ve vlastnictví MČ Praha 12, ani HMP	Zachování přírodně cenných lokalit	MČ Praha 12, veřejnost	2013-2020	10 mil	provozní náklady MČ Praha 12,, granty a dotace, HMP	Zástupce starosty pro životní prostředí	Odbor životního prostředí a dopravy, MHMP	Počet realizovaných aktivit

Cíl Z 2.2: Dosáhnout zfunkčnění a propojení ploch určených jako plochy místního a regionálního územního systému ekologické stability (ÚSES)									
Název opatření	aktivity	přínosy	Cílové skupiny	Doba realizace	Odhad nákladů (Kč)	Předpokl. zdroje financování	Garant	Spolupráce na realizaci	Kvantifikované monitorovací ukazatele
Opatření Z 2.2.1: Vypracovat návrh zfunkčnění a propojení ploch ÚSES	Analyzovat předpoklady zfunkčnění ploch ÚSES a možnosti propojení ÚSES s pomocí dalších zelených ploch	Podpora biodiverzity	MČ Praha 12, veřejnost	2013	100.000,-	provozní náklady MČ Praha 12, granty a dotace, HMP	Zástupce starosty pro životní prostředí	Odbor životního prostředí a dopravy, odd. územ.rozvoje, MHMP	Zpracovaná analýza
	Vytvořit plán zfunkčnění a propojení ploch ÚSES		MČ Praha 12, veřejnost	2014	100.000,-	provozní náklady MČ Praha 12, granty a dotace, HMP	Zástupce starosty pro životní prostředí	Odbor životního prostředí a dopravy, MHMP	Zpracovaný plán
Opatření Z 2.2.2 Realizovat návrh zfunkčnění ploch ÚSES	Implementace propojení ploch ÚSES s pomocí zelených ploch do územním plánu	Podpora biodiverzity	MČ Praha 12, veřejnost	2015-2020	-	provozní náklady MČ Praha 12, granty a dotace, HMP	Zástupce starosty pro životní prostředí	Odbor životního prostředí a dopravy, odbor výstavby, MHMP	Zpracované změny v ÚP
	Postupná realizace propojení do r. 2020		MČ Praha 12, veřejnost	2015-2020	10 mil	granty a dotace, HMP	Zástupce starosty pro životní prostředí	MHMP	provozní náklady ÚMČ Praha 12, granty a dotace, HMP
Cíl Z 2.3 Zvýšit ochranu krajiny									
Opatření Z 2.3.1 Zajistit respektování Přírodního parku Modřanská rokle-Cholupice	Zajištění školení pro městské strážníky	Ochrana cenného přírodního území	Městská policie	2013 - 2020	100.000,-	provozní náklady MČ Praha 12	Zástupce starosty pro životní prostředí	Odbor životního prostředí a dopravy, MHMP	Počet proškolených strážníků Městské policie
	Zvýšení informovanosti veřejnosti o přírodním parku		veřejnost	2013-2020	50.000,-	provozní náklady MČ Praha 12	Zástupce starosty pro životní prostředí	Odbor životního prostředí a dopravy	Počet informací v médiích aj.

Název opatření	aktivity	přínosy	Cílové skupiny	Doba realizace	Odhad nákladů (Kč)	Předpokl. zdroje financování	Garant	Spolupráce na realizaci	Kvantifikované monitorovací ukazatele
Opatření Z 2.3.2 Ochránit území inundace Vltavy od necitlivého využívání	Na vytipovaných místech nabídnout veřejnosti přístupy k řece (do řeky) a naopak nepřivádět veřejnost k soustavě tůň	Řízením pohybu návštěvníků ochránit cenné biotopy	MČ Praha 12, veřejnost	2013-2020	100.000,-	provozní náklady MČ Praha 12, granty a dotace, HMP	Zástupce starosty pro životní prostředí	MHMP, Povodí Vltavy	Realizovaná opatření
Opatření Z 2.3.3: Zajištění zvýšení rozmanitosti krajiny	Podpora (zakládání) nelesní, rozptýlené zeleně v krajině (luk, sadů, mezí, stepí apod.)	Zvýšení rozmanitosti krajiny, snížení úbytku druhů	MČ Praha 12, veřejnost	2013-2020	500.000,-	provozní náklady MČ Praha 12, granty a dotace, HMP	Zástupce starosty pro životní prostředí	MHMP	Realizovaná opatření
	Podpora (zakládání) liniové zeleně (alejí-včetně ovocných, keřových pásů apod.)		MČ Praha 12, veřejnost	2013-2020	500.000,-	provozní náklady MČ Praha 12, granty a dotace, HMP	Zástupce starosty pro životní prostředí	MHMP	Realizovaná opatření
Cíl Z 2.4: Snížení úbytku druhů volné přírody									
Opatření Z 2.4.1 Zajištění ochrany písčomilné vegetace u Komořan	Realizace vhodného hospodaření-managementu (pastvy ovcí a koz, kosení, mechanické narušování, řízené vypalování apod.)	Zachování cenného biotopu	MČ Praha 12, odborná i laická veřejnost	2013-2020		granty a dotace, HMP	Zástupce starosty pro životní prostředí	Odbor životního prostředí a dopravy, MHMP	Realizovaná opatření
	Řízené a ÚMČ organizované pojezdy čtyřkolkami, motocykly apod. (např. formou minizávodů)		MČ Praha 12, odborná i laická veřejnost	2013-2020		granty a dotace, HMP	Zástupce starosty pro životní prostředí	HMP	Realizovaná opatření
Opatření Z 2.4.2 Zajištění ochrany lagun u Vltavy	Zajištění zákonné ochrany lokality	Ochrana cenného biotopu	MČ Praha 12, odborná i laická veřejnost	2013-2020		HMP	Zástupce starosty pro životní prostředí	HMP	Vyhlášení

Opatření Z 2.4.3 Podporovat záchrannou stanici dravců u Cholupic	Podpora záchranné stanice	Ochrana přírody a podpora biodiverzity	MČ Praha 12, odborná i laická veřejnost	2013-2020	-	provozní náklady MČ Praha 12	Zástupce starosty pro životní prostředí	MHMP	Realizovaná opatření
Opatření Z 2.4.4 Vytváření a následné zachování vhodných biotopů	Cílené a řízené skrývky ornice	Ochrana přírody a podpora rozmanitosti krajiny	MČ Praha 12, odborná i laická veřejnost	2013-2020	1-1,5 mil.	granty a dotace, HMP	Zástupce starosty pro životní prostředí	Odbor životního prostředí a dopravy, HMP	Realizovaná opatření
	Podpora nízkého a středního lesa								
	Umožnění omezené těžby písku pro místní potřebu								
	Podpora zakládání nových luk, zejména v pásmu Písnice-Cholupice-Točná								
Opatření Z 2.4.5 Záchrana stávajících minoritních biotopů	Kosení stávajících biotopů vlhkých luk	Ochrana přírody a podpora rozmanitosti krajiny	MČ Praha 12, odborná i laická veřejnost	2013-2020	500.000,-	granty a dotace, HMP	Zástupce starosty pro životní prostředí	Odbor životního prostředí a dopravy, HMP	Realizovaná opatření
	Podpora údržby stávajících ovocných sadů								

Priorita Z 3: Zajištění kvalitní technické ochrany životního prostředí

Cíl Z 3.1.: Snížení hlukové zátěže, znečištění ovzduší a světelného znečištění

Název opatření	aktivity	přínosy	Cílové skupiny	Doba realizace	Odhad nákladů (tis. Kč)	Předpokl. zdroje financování	Garant	Spolupráce na realizaci	Kvantifikované monitorovací ukazatele
Opatření Z 3.1.1 Dotvoření protihlukových bariér (včetně vegetačních), zvláště u páteřních komunikací a obchvatu Prahy	Připravit návrh vhodných úseků protihlukových bariér a ochranných pásů zeleně	Zvýšení kvality života a ochrana zdraví obyvatel	MČ Praha 12, veřejnost	2013-2014	100.000,-	provozní náklady MČ Praha 12,	Zástupce starosty pro životní prostředí	Odbor životního prostředí a dopravy, MHMP	Zpracovaný návrh
	Podpora a iniciace dalších opatření ke snižování hlukové zátěže (úprava legislativy, snižování rychlosti apod.)								

	Vyjednat se správci/investory výsadbu ochranných pásů, zejména u nové výstavby		MČ Praha 12, veřejnost	2013-2020	-	provozní náklady MČ Praha 12,	Zástupce starosty pro životní prostředí	Odbor životního prostředí a dopravy,	Realizovaná opatření
Opatření Z 3.1.2 Snížení prašnosti z dopravy	Zvýšení četnosti kropení a úklidu komunikací	Zvýšení kvality života a ochrana zdraví obyvatel	MČ Praha 12, veřejnost	2013-2020	300.000,-	provozní náklady MČ Praha 12, granty a dotace, HMP	Zástupce starosty pro životní prostředí, zást.star. pro dopravu	Odbor životního prostředí a dopravy, OIM, MHMP	Počet kropení a úklidů
	Dokončení přeměny prašných komunikací		MČ Praha 12, veřejnost	2013-2020	10-20 mil.		Zástupce starosty pro dopravu	Odbor životního prostředí a dopravy, OIM	Realizovaná opatření
Opatření Z 3.1.3 Snížení světelného smogu lepším veřejným osvětlením	Jednat se správci veřejného osvětlení o postupném nahrazení stávajících svítidel svítidly nevytvářejícími světelné znečištění	Snížení světelného znečištění	MČ Praha 12, veřejnost	2013-2020		provozní náklady MČ Praha 12	Zástupce starosty pro životní prostředí	Odbor životního prostředí a dopravy, MHMP	Realizované opatření
	Prosazení svítidel s vhodnými stínidly při všech nových instalacích pouličního osvětlení	Snížení světelného znečištění	MČ Praha 12, veřejnost	2013-2020		provozní náklady MČ Praha 12	Zástupce starosty pro životní prostředí	Odbor životního prostředí a dopravy,	Realizované opatření
Cíl Z 3.2: Dosažení účinnějšího a komplexnějšího hospodaření s odpady									
Opatření Z 3.2.1 Hospodaření s odpady	Posílení prevence vzniku odpadů	Snížení produkce odpadů	MČ Praha 12, odborná i laická veřejnost	2013-2020	500.000,- včetně kompostérů	provozní náklady MČ Praha 12, granty a dotace, HMP	Zástupce starosty pro životní prostředí	MHMP	Snížení objemu vyprodukovaného odpadu
	Vypracovat systém sběru bioodpadů pro MČ Praha 12		MČ Praha 12, odborná i laická veřejnost, podnikatelé	2014-2020		náklady MČ Praha 12, granty a dotace, HMP	Zástupce starosty pro životní prostředí	MHMP	Vypracovaný systém, objem zpracovaného bioodpadu
	Zavést místní systém sběru hliníku	Opětné využití cenného kovu	MČ Praha 12, veřejnost, podnikatelé	2014-2016			Zástupce starosty pro životní prostředí	MHMP	Realizovaný systém, váhové množství sebraného hliníku

Opatření Z 3.2.2 zajistit modernizaci sběrného dvora MČ 12	Jednat s HMP o možnostech realizace modernizace sběrného dvora	Kvalitnější služby pro občany a prevence znečištění životního prostředí	MČ Praha 12, odborná i laická veřejnost	2013-2020		provozní náklady MČ Praha 12, granty a dotace, HMP	Zástupce starosty pro životní prostředí	MHMP	Realizované opatření
Opatření Z 3.2.3 Zajištění prevence vzniku ilegálních skládek	Zajištění důsledné a pravidelné kontroly problémových míst městskou policií	Zkvalitnění životního prostředí	MČ Praha 12, veřejnost	2013-2020		provozní náklady MČ Praha 12	Zástupce starosty pro životní prostředí	MHMP	Počet realizovaných kontrol
	Podpora a spolupráce při organizování dobrovolnických akcí zaměřených na úklid a likvidaci skládek		MČ Praha 12, veřejnost	2013-2020	200.000,-	provozní náklady MČ Praha 12	Zástupce starosty pro životní prostředí	MHMP	Počet realizovaných akcí, počet účastníků Velikost vyčištěných ploch

Priorita Z 4: Ochrana a hospodaření s vodou a půdou**Cíl Z 4.1: Zvýšení kvality povrchové vody**

Název opatření	aktivity	přínosy	Cílové skupiny	Doba realizace	Odhad nákladů (Kč)	Předpokl. financování	Garant	Spolupráce na realizaci	Kvantifikované Monitor.ukazatele
Opatření Z 4.1.1 Zvýšení kvality povrchové vody technickými opatřeními	Vybudování splaškové kanalizace na celém území P 12	Snížení znečištění vodních toků	MČ Praha 12, veřejnost	2013-2020	500 mil	HMP	Zástupce starosty pro životní prostředí	MHMP	Realizované opatření
	Důsledné oddělení splaškových výpustí od dešť.kanalizace		MČ Praha 12, veřejnost	2013-2020	100 mil	HMP	Zástupce starosty pro životní prostředí	MHMP	Realizované opatření
Opatření Z 4.1.2 Dosažení dodržování zákona o vodách	Rozvíjení spolupráce se správci toků a kanalizací	Zvýšení kvality přírodního území	MČ Praha 12, veřejnost	2013-2020		provozní náklady MČ Praha 12	Zástupce starosty pro životní prostředí	Odbor životního prostředí a dopravy,	Realizované opatření

Cíl Z 4.2: Udržení vody v krajině

Opatření Z 4.2.1 Spolupráce při revitalizaci vodních toků	Dosáhnout kvalitní revitalizace dolní části Cholupického potoka v souvislosti s novým napojením P12 na okruh	Zvýšení kvality přírodního území	MČ Praha 12, veřejnost	2013-2020	100 mil	HMP	Zástupce starosty pro životní prostředí	Odbor životního prostředí a dopravy, MHMP	Realizované opatření
--	--	----------------------------------	------------------------	-----------	---------	-----	---	---	----------------------

Opatření Z 4.2.2 Realizace opatření k zvýšení retenční kapacity území	Vypracovat generel hospodaření s dešťovou vodou	Prevence povodní, zvýšení zásob spodní vody, úspora pitné vody	MČ Praha 12, experti	2013-2015			Zástupce starosty pro životní prostředí	Odbor životního prostředí a dopravy, MHMP	Vypracovaný generel
	Prosazovat vybudování vsakovacích pásů		MČ Praha 12, veřejnost	2013-2020		provozní náklady MČ Praha 12			Realizovaná opatření
	Tlakem na investory zajistit zachytávání, a využívání dešťové vody		MČ Praha 12, veřejnost	2013-2020		provozní náklady MČ Praha 12			Realizované opatření
Opatření Z 4.2.3 Ochrana pramenných oblastí	Přísná kontrola, zákaz stavebních aktivit v pramenných oblastech	ochrana biotopů vázaných na vodní toky	MČ Praha 12, veřejnost	2013-2020		provozní náklady MČ Praha 12	Zástupce starosty pro životní prostředí	Odbor životního prostředí a dopravy, MHMP	Realizované opatření
	Zamezení narušení pramenných oblastí novými komunikacemi, rozvody inženýrských sítí, výstavbou apod.		MČ Praha 12, veřejnost	2013-2020		provozní náklady MČ Praha 12	Zástupce starosty pro životní prostředí	Odbor životního prostředí a dopravy, MHMP	Realizované opatření
Cíl Z 4.3: Ochrana půdy před záboru, erozí, znečišťováním a dalšími nepříznivými vlivy									
Opatření Z 4.3.1 Podpora protierozních opatření	Důsledně prosazovat protierozní opatření v rámci pozemkových úprav	Zlepšení životního prostředí	MČ Praha 12, veřejnost	2013-2020		provozní náklady MČ Praha 12	Zástupce starosty pro životní prostředí	Odbor životního prostředí a dopravy, Pozemkový úřad	Realizované opatření
Opatření Z 4.3.2 Podpora řešení starých ekologických zátěží/brownfields	Podporování výstavby na vyčištěných územích		MČ Praha 12, veřejnost	2013-2020		provozní náklady MČ Praha 12	Zástupce starosty pro životní prostředí	Odbor životního prostředí a dopravy, OVY-odd.územ. rozvoje, MHMP	Realizované opatření
Opatření Z 4.3.3 Ochrana přírodních a zemědělských ploch před zástavbou a jinými záboru	Zamezení změn využití půdy změnami územního plánu	Zabránění negativních dopadů suburbanizace	MČ Praha 12, veřejnost, zemědělci a lesníci	2013-2020		Provozní náklady MČ P 12			

Priorita Z 5: Zefektivnění ochrany životního prostředí zavedením systému environmentálního managementu a posílením environmentální výchovy, vzdělávání a osvěty
Cíl Z 5.1: Posílení environmentální výchovy, vzdělávání a osvěty

Název opatření	aktivity	přínosy	Cílové skupiny	Doba realizace	Odhad nákladů (Kč)	Předpokl. zdroje financování	Garant	Spolupráce na realizaci	Kvantifikované monitorovací ukazatele
Opatření Z 5.1.1: Zlepšení informování veřejnosti	Pokračovat v pravidelném informování na webu a v novinách Prahy 12	Zvýšení kvality a četnosti informací o ŽP, docílení většího zájmu o ŽP	MČ Praha 12, veřejnost	2013-2020		provozní náklady MČ Praha 12,	Zástupce starosty pro životní prostředí	Odbor životního prostředí a dopravy, tiskový mluvčí	počet realizovaných akcí a zájemců o informace
Opatření Z 5.1.2: Podpora environmentálního vzdělávání, výchovy a osvěty(EVVO)	V grantovém programu podporovat EVVO	Docílit ekologičtějšího chování dětí, dospělých i seniorů	MČ Praha 12, děti, mládež, dospělí	2013-2020		Grantový program MČ P 12	Zástupce starosty pro životní prostředí	Odbor životního prostředí a dopravy	Počet akcí EVVO za rok, počet vyškolených /rok

Cíl Z 5.2: Zavedení systému environmentálního managementu ke zkvalitnění ochrany životního prostředí

Opatření Z 5.2.1: Vypracování strategického plánu/koncepce ochrany životního prostředí MČ Prahy 12	Vypracování návrhu koncepce ochrany ŽP v MČ P12 a její projednání za účasti veřejností	Zvýšení kvality řízení ochrany životního prostředí, kvality veřejné správy	MČ Praha 12, ÚŘMČ, veřejnost	2013-2014	200.000,-	provozní náklady MČ Praha 12,, granty a dotace, HMP,	Zástupce starosty pro životní prostředí	Odbor životního prostředí a dopravy	Vytvořená koncepce
	Realizace koncepce ochrany ŽP v MČ Prahy 12		MČ Praha 12, veřejnost	2015--2020			Zástupce starosty pro životní prostředí	Odbor životního prostředí a dopravy	Počet realizovaných opatření
Opatření Z 5.2.2: Zavedení environmentálního managementu MČ Praha 12 (v koordinaci se systémem řízení)	Zpracování podkladů k rozhodnutí o vybraní systému	Zvýšení kvality veřejné správy životního prostředí a účinnější ochrany ŽP.Ověření kvality navrženého systému env. managementu	MČ Praha 12, veřejnost	2014-2015	300.000,-	provozní náklady MČ Praha 12, granty a dotace, HMP	Zástupce starosty pro ŽP	Odbor životního prostředí a dopravy	Vytvořená podkladová dokumentace
	Zavedení a certifikace systému env. managementu		MČ Praha 12, veřejnost	2016			Zástupce starosty pro ŽP	Odbor životního prostředí a dopravy	Dokumenty o zavedení systému
			MČ Praha 12, odborná sféra	2016			Zástupce starosty pro ŽP	Odbor životního prostředí a dopravy	Doklad o certifikaci systému

Prioritní oblast: územní rozvoj

Priorita U1: Urbanismus a územní plánování respektující limity území									
Cíl U1.1 Vyvážený rozvoj území									
Název Cíle/opatření	aktivity	přínosy	Cílové skupiny	Doba realizace	Odhad nákladů (Kč)	Předpokl. zdroje fin.	Garant	Spolupráce na realizaci	Kvant. monit.ukazatele
Opatření U 1.1.1: Spolupráce s HMP při tvorbě metropolitního plánu	Definování zásad vyváženého rozvoje	Vyvážený rozvoj území	MČ Praha 12, veřejnost	2013-2014	50.000,-	provozní náklady MČ Praha 12	Zástupce starosty územní rozvoj	Odbor životního prostředí a dopravy, architekt městské části, Koordinátor MA21	Definované zásady
	Zajištění pravidelné komunikace přípravy plánu s občany								Počet aktivit
	Zabezpečení přípravy plánu a zpětné vazby od občanů na webu MČ								Počet přístupů na webovou stránku
	Koordinace přípravy plánu s ostatními MČ								Počet aktivit
	Prosazování návrhů MČ s pomocí zastupitelů HMP z Prahy 12								Počet podkladů, poskytnutých zastupitelům za Prahu 12
	Přípravení podkladů pro tvorbu metropolitního plánu za MČ P 12								Přípravené podklady
Opatření U 1.1.2: Revitalizace území po průmyslových areálech	Vypracování koncepce rozvoje území po prům. areálech	Zkvalitnění území po prům. areálech	MČ Praha 12, veřejnost	2013-2014	200.000,-	provozní náklady MČ Praha 12	Zástupce starosty pro územní rozvoj	Koordinátor MA21	Zpracovaná koncepce
	Postupná realizace opatření								Počet realizovaných opatření
Opatření U1.1.3: Podpora rozvoje sportovních a rekreačních ploch	Vypracování koncepce rozvoje sportovních ploch; Postupná realizace koncepce	Udržitelný rozvoj sportovních ploch	MČ Praha 12, veřejnost	2013-2020	200.000,-	provozní náklady MČ Praha 12	Zástupce starosty pro územní rozvoj	Odbor životního prostředí a dopravy, architekt městské části,	Zpracovaná koncepce; Počet realizovaných akcí

Cíl U 1. 2: Kvalitní veřejné prostory									
Opatření U1.2.1: Živé centrum MČ Praha 12 a podpora místních center	Dialog s majiteli nemovitostí	Zkvalitnění veřejného prostoru, podpora komunitního a společenského života, zlepšení nabídky služeb	MČ Praha 12, veřejnost	2013-2020		provozní náklady MČ Praha 12	Zástupce starosty pro územní rozvoj	Rada městské části, architekt městské části,	Realizované opatření
	Vytvoření koncepce rozvoje veřejných prostor a její postupná realizace		MČ Praha 12, veřejnost	2013-2020	200.000,-	provozní náklady MČ Praha 12		Odbor životního prostředí a dopravy Odbor investic a majetku, architekt MČ	Zpracovaná koncepce
	V územním plánu prosazovat dostatečné umístění služeb, zvláště do místních center								
	Revitalizace Prioru		MČ Praha 12, veřejnost	2013-2020	200 mil	provozní náklady MČ Praha 12, privátní sféra		Rada městské části, Odbor investic a majetku, architekt MČ	Zpracovaná koncepce
	Projekt radnice	Zkvalitnění služeb občanům	MČ Praha 12, veřejnost	2013-2020	400 mil	provozní náklady ÚMČ Praha 12	Zástupce starosty pro investice	Rada městské části, Odbor investic a majetku, architekt MČ	Zpracovaná koncepce
Cíl 3: Revitalizace a koncepční rozvoj území podél Vltavy									
Název Cíle/opatření	aktivity	přínosy	Cílové skupiny	Doba realizace	Odhad nákladů (Kč)	Předpokl. zdroje financ.	Garant	Spolupráce na realizaci	Kvantifik. monit. ukazatel
Opatření U1.3.1: Citlivé využívání nadregionálního biokoridoru a minimalizace negativních dopadů	Vytvoření strategie udržitelného rozvoje území	Ochrana přírodních a cenných území	MČ Praha 12, veřejnost	2013-2020	100.000,-	provozní náklady MČ Praha 12	Zástupce starosty pro územní rozvoj	Odbor životního prostředí a dopravy, Odbor investic a majetku, architekt městské části, Koordinátor MA21	Zpracovaná strategie
	implementace strategie		MČ Praha 12, veřejnost	2013-2020		provozní náklady MČ Praha 12	Zástupce starosty pro územní rozvoj		Realizované opatření

Priorita U 2: Udržitelná doprava a technická infrastruktura									
Cíl U 2.1 Zlepšení dopravní obslužnosti území MČ									
Opatření U 2.1.1. Podpora rozvoje MHD	Podporovat aktivity HMP při rozvoji MHD, zvláště metra a prodloužení tramvajových tratí	Zlepšení dopravní obslužnosti území, snížení neg. vlivů individuální aut. dopravy	MČ Praha 12, veřejnost	2013-2020		provozní náklady MČ Praha 12	Zástupce starosty pro územní rozvoj	HMP	Realizované opatření
	Podporovat rozvoj ploch pro doprovodné a návazné služby MHD								
	Jednat o efektivnější využití železnice pro napojení do centra								
Opatření U 2.2.1: Podpora udržitelných forem dopravy.)	Spolupracovat s HMP na dobudování tras pro cyklisty a pěší	Zlepšení dopravní obslužnosti území, snížení neg. vlivů individuální aut. dopravy	MČ Praha 12, veřejnost	2013-2020	100.000,-	provozní náklady MČ Praha 12	Zástupce starosty pro územní rozvoj j	HMP	Realizované opatření
	Pravidelně aktualizovat generel bezbariérových tras								
Cíl U 2.2 vytvoření funkčního systému vodního hospodářství									
Opatření U 2.2.1: Dobudování splaškové kanalizace	Jednat se se správcem o dobudování splaškové kanalizace	Zkvalitnění infrastruktury,	MČ Praha 12, veřejnost	2013-2020		HMP, developeři	Zástupce starosty pro územní rozvoj	HMP, PVK	Realizované opatření
Opatření U 2.2.2: Dobudování a rek. dešťové kanalizace	Jednat se se správcem o rekonstrukci dešťové kanalizace	Snížení znečištění vodních toků	MČ Praha 12, veřejnost	2013-2020		HMP, developeři		HMP, PVK	Realizované opatření

Cíl U 2.3 vytvoření systému energetického managementu MČ Praha 12									
Název Cíle/opatření	aktivity	přínosy	Cílové skupiny	Doba realizace	Odhad nákladů v Kč	Předpokl. zdroje financování	Garant	Spolupráce na realizaci	Kvantifikované monitorovací ukazatele
Opatření U 2.3.1: zpracování energetické koncepce	zpracování energetické koncepce	Základní rozhodovací dokument pro investice MČ do hospodaření energiemi	MČ Praha 12, veřejnost	2013-2020	1mil	provozní náklady ÚMČ Praha 12, granty a dotace	Zástupce starosty pro územní rozvoj	Poradenské firmy z oboru	Zpracovaná koncepce
Opatření U 2.3.2: Podpora úsporných energetických a ekologicky udržitelných opatření plynoucích z energetické koncepce	Realizace projektů úspor energií v budovách v majetku MČ	Úspora provozních nákladů, zlepšení ŽP	MČ Praha 12, veřejnost	2013-2020	Od 2 do 50 mil.	provozní náklady ÚMČ Praha 12, granty a dotace, HMP	Zástupce starosty pro územní rozvoj	Odborné firmy, poradci	Realizované opatření
Opatření U 2.3.3: Plynofikace okrajových částí Prahy 12	Jednat s HMP o dobudování plynofikace	Eliminace znečištění z lokálních topidel na tuhá paliva	MČ Praha 12, veřejnost	2013-2020		provozní náklady ÚMČ Praha 12	Zástupce starosty pro územní rozvoj	HMP	Realizované opatření
Opatření U 2.3.4: Podpora elektromobility	Spolupráce s dodavateli energií	Snížení emisí z motorové automobilové dopravy	MČ Praha 12, veřejnost	2013-2020		provozní náklady ÚMČ, granty a dotace, HMP	Zástupce starosty pro územní rozvoj	Odborné firmy, poradci	Realizované opatření
	Osvěta veřejnosti								
Opatření U 2.3.5: Podpora lokálních alt. zdrojů energie	Vypracovat a realizovat pilotní projekt	Eliminace znečištění z lokálních topidel na tuhá paliva	MČ Praha 12, veřejnost	2013-2020		provozní náklady ÚMČ granty a dotace, HMP	Zástupce starosty pro územní rozvoj	Odborné firmy, poradci	Realizované opatření
	Osvěta veřejnosti								
Opatření U 2.3.6: Vybudování poradenského centra	Jednat s odbornými organizacemi o vybudování poradenského centra v MČ	Zpřístupnění odborných informací široké veřejnosti	MČ Praha 12, veřejnost	2013-2020		provozní náklady ÚMČ Praha 12, granty a dotace, HMP	Zástupce starosty pro územní rozvoj	Odborné firmy, poradci	Realizované opatření

o J. Finanční rámec strategického plánu

Důležitou částí strategického plánování je finanční plánování. Proto už v rozpisu opatření je uveden odhad finančních nákladů a odhadované zdroje financování z rozpočtu nebo mimo rozpočet městské části Praha 12. V návazném akčním plánu, který bude vypracován vždy na období dvou let, s upřesněním vždy každým druhým rokem, budou uváděny zpřesněné náklady a zdroje financování. Protože část aktivit bude financována grantovými programy prostřednictvím projektů, je důležité, že tyto grantové programy budou mít jako prioritu financování projektů, přispívajících k plnění záměrů strategického plánu.

Podstatnou část zdrojů na financování projektů přispívajících k trvale udržitelnému rozvoji městské části je plánováno získat z vnějších zdrojů, jak z České republiky, tak EU, což se již osvědčilo v minulých letech.

Finanční rámec strategického plánu je tvořen především prostředky městské části Praha 12, nedílnou součástí jsou však i prostředky dalších subjektů, například hlavního města Prahy, prostředky ze státního rozpočtu, zdravotních pojišťoven, správců vodních toků a technické infrastruktury a mnoho dalších i soukromých subjektů.

Kvalifikovaný odhad (dle rozpočtu městské části za rok 2010,2011 a 2012) částek alokovaných z rozpočtu městské části na jednotlivé rozvojové pilíře:

Rámec financování základních pilířů udržitelného rozvoje MČ dle rozpočtu MČ Praha 12 (odhad na 8 let)					
sociální pilíř		ekonomický pilíř		enviromentální pilíř	
školství	550 mil	majetek městské části	25 mil	životní prostředí	280 mil
kultura	70 mil				
práce a sociální věci	120 mil	doprava	90 mil		
investice základní infrastruktury		investice základní infrastruktury		investice základní infrastruktury	
předškolní zařízení a základní školy	280 mil	bytové a nebytové hospodářství, činnost místní správy, pozemní komunikace a technická infrastruktura	700 mil	péče o vzhled obce a veřejnou zeleň	120 mil
kulturní památky	20 mil				
sport a volný čas	80 mil				
Celkem cca 1130 mil		Celkem cca 815 mil		Celkem cca 400 mil	

Zdánlivá nevyváženost jednotlivých pilířů je způsobena úkoly které je městská část při hospodaření s veřejnými prostředky povinna plnit - např. zajištění provozních nákladů v předškolním a základním školství nebo údržba veřejné zeleně - a vstupy externích subjektů. Např. celková částka vyčleněných finančních prostředků z rozpočtu MČ Praha 12 do sociálních služeb (příspěvková organizace a grantové schéma pro další poskytovatele) přesáhla 13 mil. Kč, ale rozpočet poskytovatelů těchto služeb na území MČ Praha 12 výrazně převyšuje 100 mil. Kč. V dalších pilířích se jedná např. o finanční prostředky hlavního města Prahy určené na komunikace, veřejné osvětlení, zeleň ve správě hlavního města Prahy (lesy a vodní plochy), prostředky ze státního rozpočtu určené na přímé vzdělávání v předškolním a základním školství a náklady na střední a vysoké školy, platby zdravotních pojišťoven do zdravotního systému a další.

o K. Monitoring a popis indikátorů

Monitoring obecně znamená sledování situace, kontrolu změn systému, jeho kvality a (nebo) kvantity, které se mohou objevit v čase. K monitoringu se používají indikátory, čili ukazatelé, které udávají vývoj určitého jevu.

V případě našeho strategického plánu to znamená zjišťovat, zapisovat a vyhodnocovat soubor údajů, které budou pomáhat určit, zda se daří plnit strategický plán a jeho cíle. Ke sledování postupu plnění jednotlivých aktivit a opatření nutných k uskutečnění záměrů strategického plánu budou sledovány tzv. programové, čili operační indikátory, uvedené v tabulkách opatření.

Protože je strategický plán zaměřen na trvale udržitelný rozvoj, budou využity indikátory trvale udržitelného rozvoje, které obvykle reflektují základní pilíře udržitelnosti (ekonomický, sociální a environmentální pilíř). Protože k sledování plnění cílů, zda směřují městskou část k udržitelnému rozvoji, budou použity indikátory udržitelného rozvoje na místní úrovni, budou zahrnovat též nejdůležitější informace o kvalitě života v městské části. Městská část postupně zavede Společné evropské indikátory (ECI), které jsou výsledkem spolupráce Evropské komise (Generální ředitelství pro životní prostředí), Evropské agentury pro životní prostředí a Expertní skupiny pro městské životní prostředí, a které vznikly i na základě konzultací s mnoha evropskými obcemi.

Evropská komise vytvořila ve spolupráci se samosprávami velkých evropských měst indikátory umožňující porovnávat podmínky života občanů v jednotlivých obcích. Budou použity indikátory, adaptované na české podmínky Týmovou iniciativou pro místní udržitelný rozvoj (TIMUR). Část indikátorů bude zavedena od r. 2013, a to indikátory

A1- Spokojenost obyvatel s místním společenstvím

A4 - Dostupnost veřejných prostranství a základních služeb

A5 - Kvalita vnějšího ovzduší

B1 - Cestování dětí do a ze školy

B2 - Nezaměstnanost

B3 - Hluková zátěž

B4 - Udržitelné využívání krajiny

Další indikátory budou postupně zaváděny mezi r. 2013-2016 vzhledem k obtížnosti získávání některých dat na úrovni teritoria městské části

A2 - Místní příspěvek ke globální změně klimatu

A3 - Místní doprava a přeprava osob

B5 - Udržitelné výrobky (Ekologická stopa)

Dále se městská část bude podílet na zavedení sady Hlavních indikátorů udržitelnosti rozvoje hlavního města Prahy, které bude využívat především jako operační indikátory pro monitoring naplňování jednotlivých opatření a aktivit.

Přehled navržených indikátorů (ECI) pro sledování následujících letech:

Číslo indikátoru	Název indikátoru	Definice	garant
	Jednotka	Zdroj dat	
A.1	Spokojenost obyvatel s místním společenstvím		rozvoj
	Spokojenost obyvatel s místním společenstvím	Počet (%) obyvatel, kteří v dotazníkovém šetření vyjádří spokojenost se svým okolím jako místem k životu. (obecně a s ohledem na různé rysy fungování obce)	
	%	Dotazníkové šetření 1xza 4 roky	
A.4	Dostupnost veřejných prostranství a základních služeb		rozvoj
	Dostupnost veřejných prostranství a základních služeb	Procento obyvatel bydlících do 300 m od základních služeb a veřejných prostranství (zdravotnické zařízení, škola, potraviny, kulturní a sportovní služby, zastávka MHD, parky, zeleň)	
	%	Interní zdroje, GIS	
A.5	Kvalita vnějšího ovzduší		ŽP
	Průměrné roční koncentrace vybraných látek znečišťujících ovzduší	Počet případů překročení mezních hodnot vybraných látek znečišťujících ovzduší	
	µg/m ³	Měření ČHMÚ na měřicí stanici Praha 4- Libuš www.chmi.cz , modelových výpočtů ATEM z aktualizace projektu ENVIS 4 (http://envis4.praha.eu)	
B.1	Cestování dětí do a ze školy		školství
	Počet dětí dopravujících se do školy a ze školy udržitelnou dopravou	Procentuálně vyjádřený podíl počtu dětí dopravujících se do školy a ze školy pěšky (na kole, koloběžce), MHD nebo osobním autem	
	%	Dotazníkové šetření	
B.2	Nezaměstnanost		Odbor sociálních věcí
	Registrovaná míra nezaměstnanosti	Registrovaná míra nezaměstnanosti vyjadřuje podíl uchazečů o zaměstnání na celkové pracovní síle v procentech (=dlouhodobě nezaměstnaných, registrovaných nezaměstnaných, žen, absolventů, uchazečů o 1 místo, pracovních míst)	
	%	Data úřadu práce a odboru sociálních věcí ÚMČ Praha 12	
B.3	Hluková zátěž		ŽP
	Ekvivalentní hladina hluku LAeq,T v hlukově zatížených lokalitách vyjádřená v dB	Sledování překročení limitů ekvivalentní hladiny hluku L Aeq,T v hlukově zatížených lokalitách	
	dB	modelové výpočty a měření: projekt ENVIS 4 , http://envis4.praha.eu a Strategická hluková mapa Prahy- umístěná na informačním serveru MHMP, hlukové mapy TSK, měření provedená na základě podnětů obyvatel	

Číslo indikátoru	Název indikátoru	Definice	garant
	Jednotka	Zdroj dat	
B.4	Udržitelné využívání krajiny		ŽP
	Hustota zalidnění	Počet bydlících obyvatel na plochu administrativního území MČ Praha 12	
	Obyvatel /km ²	Český statistický úřad - <u>Statistická ročenka životního prostředí České republiky</u> nebo ENVIS4 (http://envis4.praha.eu)	
	Podíl plochy zvláště chráněných území na celkové ploše území MČ Praha 12	Procentuálně vyjádřený podíl rozlohy všech zvláště chráněných území k ploše území městské části Praha 12	ŽP
	%	ENVIS4 (http://envis4.praha.eu) nebo Agentura ochrany přírody a krajiny - Ústřední seznam ochrany přírody a krajiny (www.ochranaprirody.cz)	
	Podíl plochy ÚSES (případně jen funkčních částí ÚSES) na celkové ploše území MČ Praha 12	Procentuálně vyjádřený podíl rozlohy území, zařazených do plochy ÚSES (případně jen funkčních částí ÚSES) k ploše území městské části Praha 12	
	%	ENVIS4 (http://envis4.praha.eu) nebo (www.prahamesto.cz)	
	Podíl plochy přírodovědně hodnotných lokalit na celkové ploše území MČ Praha 12	Procentuálně vyjádřený podíl rozlohy přírodovědně hodnotných ploch k ploše území městské části Praha 12	
	%	ENVIS4 (http://envis4.praha.eu) nebo Agentura ochrany přírody a krajiny	
	Podíl ploch zeleně na celkové ploše území MČ Praha 12	Procentuálně vyjádřený podíl ploch zeleně k ploše území městské části Praha 12	
	%	ENVIS4 (http://envis4.praha.eu)	
	Podíl plochy lesa na celkové ploše území MČ Praha 12	Procentuálně vyjádřený podíl plochy lesních pozemků k ploše území městské části Praha 12	
	%	ENVIS4 (http://envis4.praha.eu) nebo interní zdroj - program GIS	
	Podíl plochy zemědělské půdy na celkové ploše území MČ Praha 12	Procentuálně vyjádřený podíl plochy zemědělské půdy k ploše území městské části Praha 12	
%	Atlas životního prostředí (http://www.premis.cz/atlaszp/) nebo interní zdroj - program GIS		

o L. Implementace strategického plánu

Naplánování implementace, čili zavedení strategického plánu do praxe, jeho realizace je závažnou částí strategického plánu. Časové určení trvání jednotlivých aktivit a garanti i spolupracující organizace jsou určeny v tabulkách opatření. Za zdárnou realizaci strategického plánu bude zodpovídat Řídící skupina implementace, která vznikne z Řídící skupiny pro přípravu strategického plánu. Bude na zvážení Zastupitelstva a Rady MČ, zda tuto skupinu netransformuje do komise Rady pro udržitelný rozvoj MČ. Obdobně pracovní skupiny, vzniklé k návrhům záměrů v jednotlivých kritických oblastech, nebo prioritách, budou dále sledovat postup plnění strategického plánu v té které kritické oblasti či prioritě. V zájmu nevytváření nových složitých struktur budou tyto pracovní skupiny začleněny jako zvláštní plánovací skupiny do adekvátních stávajících komisí Rady městské části, přičemž bude vždy jmenován vedoucí pracovní skupiny pro sledování implementace strategického plánu příslušné oblasti. Tyto pracovní skupiny budou připravovat ve spolupráci s guaranty za jednotlivé oblasti hodnotící zprávy a návrhy na případné korekce aktivit a opatření strategického plánu. Ze zkušenosti získané při přípravě strategického plánu vyplývá podnět pro Radu a Zastupitelstvo MČ k vytvoření samostatné komise ekonomického rozvoje, která ve struktuře komisí Rady chybí, transformací části pracovní skupiny pro veřejnou správu a ekonomický sektor. Obdobně zatím ve struktuře komisí chybí komise, zabývající se celkovou koordinací společenského rozvoje městské části .

Politická zodpovědnost za realizaci strategického plánu bude spočívat na Zastupitelstvu a Radě MČ, důležité je, že zodpovědnost za jednotlivé kritické oblasti převzali jako garanti zástupkyně starosty, účastníci se i na práci řídicí skupiny. Práce v řídicí skupině se účastní i starosta.

K upřesnění realizace strategického plánu budou sloužit akční/realizační plány, připravované vždy na dva roky, s každoročním upřesněním. Rozpracování do akčních plánů budou provádět příslušné odbory ÚMČ Praha 12 ve spolupráci s pracovními skupinami pro sledování implementace strategického plánu pod vedením garantů za příslušnou oblast. Strategický plán a akční plány bude schvalovat Zastupitelstvo, které též bude schvalovat každoroční zprávu o plnění aktivit, opatření a cílů strategického plánu s využitím indikátorů, připravenou gestory a pracovními skupinami za koordinace manažerkou MA 21.

Nejdůležitější aktivity a opatření strategického plánu budou realizovány pomocí projektů. K lepší přípravě projektů bude sloužit zásobník projektů - databáze projektových záměrů získaných od jednotlivců i organizací pro případnou další přípravu projektů v rámci grantového programu MČ Praha 12 (podporujícího plnění cílů strategického plánu), do fondů EU v dalším programovacím období 2014-2020 a projektů do dalších dotačních zdrojů. Zásobník bude nástrojem zapojení veřejnosti do plánovacích procesů a jako zdroj inspirace pro cílené vyhledávání vnějších finančních zdrojů. Projektové záměry shromážděné v zásobníku budou sloužit vedení městské části k získání informací o potřebách, úmyslech a cílech v oblasti rozvoje města. Budou poskytovat základní údaje o zamýšleném projektu a jeho navrhovatelích a realizátorech, pomocí strukturovaného formuláře projektového záměru.

Všechny podané projektové záměry budou zaevidovány a posouzeny zda jsou v souladu s cíli strategického plánu rozvoje městské části Praha 12, principy trvale udržitelného rozvoje a místní Agendy 21. Nejlépe ohodnocené záměry projektů budou zařazeny do zásobníku projektů (případně dle charakteru a rozsahu záměru přímo do akčních plánů Strategického plánu apod.).

o M. Závěr

Strategický plán trvale udržitelného rozvoje městské části Praha 12 se podařilo navrhnout díky grantu, poskytnutému revolvingovým fondem MŽP na zavedení místní Agendy 21 v městské části spolufinancování ze strany Úřadu MČ Praha 12 a dále díky podpoře vedení městské části a úsilí všech, kteří se do přípravy zapojili - ať už jako členové řídicí skupiny, pracovních skupin, komisí Rady MČ, členů Zastupitelstva, či jako angažovaní občané, kteří poslali své podněty a připomínky, anebo je uplatnili při veřejném projednání návrhu strategického plánu.

Bez vzájemné spolupráce by návrh projektu nevznikl. Díky této spolupráci je nyní řada na realizaci strategického plánu v zájmu zvýšení kvality života obyvatel městské části Praha 12.

o N. Přílohy

(důležité dokumenty z přípravy strategického plánu - seznamy členů ŘS a PS)

Seznam členů řídicí skupiny pro strategické plánování

Seznam účastníků kulatých stolů

Seznam členů pracovních skupin:

- Pracovní skupina pro oblast výchovy a vzdělávání, sportu a volnočasových aktivit a kultury a místních tradic
- Pracovní skupina pro oblast sociálních služeb
- Pracovní skupina pro veřejnou správu
- Pracovní skupina pro ekonomický sektor
- Pracovní skupina pro životní prostředí
- Pracovní skupina územní rozvoj