



Strategie komunitně vedeného místního rozvoje území MAS Třeboňsko pro období 2014 – 2020

Analytická část



EVROPSKÁ UNIE
Evropský fond pro regionální rozvoj
Integrovaný regionální operační program



MINISTERSTVO
PRO MÍSTNÍ
ROZVOJ ČR




Jihočeský kraj

OBSAH

1	ÚVOD	3
2	POPIS ÚZEMÍ A ZDŮVODNĚNÍ JEHO VÝBĚRU	4
2.1	ZÁKLADNÍ INFORMACE O MAS	4
2.2	VYMEZENÍ ÚZEMÍ, VČ. ROZLOHY A POČTU OBYVATEL	5
2.3	SHODNÉ CHARAKTERISTIKY ÚZEMÍ	5
2.4	HISTORIE MAS	6
3	ANALYTICKÁ ČÁST	7
3.1	SOCIO-EKONOMICKÁ ANALÝZA	7
3.1.1	VYHODNOCENÍ STAVU ÚZEMÍ	8
3.1.2	OBYVATELSTVO – VÝVOJ OSÍDLLENÍ, VĚKOVÁ STRUKTURA, VZDĚLANOSTNÍ STRUKTURA	13
3.1.3	TECHNICKÁ INFRASTRUKTURA	21
3.1.4	DOPRAVA	26
3.1.5	VYBAVENOST OBCÍ A SLUŽBY	30
3.1.6	ŽIVOTNÍ PROSTŘEDÍ	57
3.1.7	ŽIVOT V OBCÍCH – SPOLKY, KULTURNÍ A SPORTOVNÍ VYBAVENOST A AKTIVITY	85
3.1.8	PODNIKÁNÍ, VÝROBA, ZAMĚSTNANOST	89
3.1.9	CESTOVNÍ RUCH, LÁZEŇSTVÍ	96
3.1.10	VYHODNOCENÍ ROZVOJOVÉHO POTENCIÁLU ÚZEMÍ	114
4	SWOT ANALÝZY	129
5	ANALÝZA PROBLÉMŮ A POTŘEB	134



1 ÚVOD

Předkládaný materiál je Strategie komunitně vedeného místního rozvoje území Místní akční skupiny Třeboňsko o.p.s. (dále také SCLLD) pro období 2014 - 2020, která byla předložena ke schválení Ministerstvu pro místní rozvoj ČR.

V této souvislosti je nutno zohlednit tyto aspekty:

- komunitní plánování SCLLD mělo svůj počátek již v roce 2013
- SCLLD bude v průběhu realizace podrobována dalšímu připomínkování
- dílčí změny v potřebách CLLD budou vycházet také z akčních plánů obcí a svazků obcí
- popis orgánů MAS Třeboňsko odpovídá stavu v době podání žádosti o standardizaci MAS Třeboňsko

Tvorba SCLLD byla finančně podpořena z Operačního programu technická pomoc (dále OPTP) Ministerstva pro místní rozvoj ČR, projekt Podpora vzniku strategie komunitně vedeného místního rozvoje pro území MAS, číslo projektu: CZ.1.08/3.2.00/14.00296.

Zpracovatel strategie: Místní akční skupina Třeboňsko o.p.s.

Mapové podklady: EKOTOXA s.r.o.



EVROPSKÁ UNIE
Evropský fond pro regionální rozvoj
Integrovaný regionální operační program



MINISTERSTVO
PRO MÍSTNÍ
ROZVOJ ČR



Jihočeský kraj

2 POPIS ÚZEMÍ A ZDŮVODNĚNÍ JEHO VÝBĚRU

2.1 Základní informace o MAS

Místní akční skupina Třeboňsko o.p.s. (dále také MAS Třeboňsko) vznikla v květnu roku 2004 a v roce 2014 oslavila deset let od svého vzniku. Důležitým mezníkem v rozvoji MAS bylo její zapojení do Programu rozvoje venkova, Osy IV Leader, kde na základě kvalitně zpracovaného Strategického plánu Leader s názvem „Křčínovo Třeboňsko 2007-2013“ byla vybrána k realizaci Opatření IV.1.1. a Opatření IV.1.2.

MAS Třeboňsko má za sebou 6 let realizace SPL, ve kterých bylo vypsáno a realizováno celkem 12 výzev na podávání projektů do opatření IV.1.2.

Území MAS Třeboňsko je v současné době tvořeno pěti svazky obcí, zasahuje přitom na území tří bývalých okresů a třech Obcí s rozšířenou působností (dále ORP). Přehled jednotlivých členských svazků obcí je uveden v následující tabulce.

Název svazku obcí	Bývalý okres	ORP	Členské obce
Svazek obcí regionu Třeboňsko	Jindřichův Hradec	Třeboň	Cep, Domanín, Dunajovice, Frahelž, Hamr, Hrachoviště, Chlum u Třeboně, Klec, Lomnice nad Lužnicí, Lužnice, Majdalena, Novosedly nad Nežárkou, Ponědraž, Ponědrážka, Smržov, Staňkov, Stříbřec, Třeboň, Záblatí
		Jindřichův Hradec	Hatín, Lásenice, Pístina, Plavsko, Příbraz, Stráž nad Nežárkou
Dobrovolný svazek obcí Veselsko	Tábor	Soběslav	Borkovice, Drahov, Mažice, Řípec, Sviny, Val, Veselí nad Lužnicí, Vlkov, Zálší, Zlukov, Žišov
	České Budějovice	České Budějovice	Bošilec, Drahotěšice, Dynín, Mazelov, Neplachov, Vlkov
	Jindřichův Hradec	Jindřichův Hradec	Újezdec
Mikroregion Řečicko - DSO Řečicka	Jindřichův Hradec	Jindřichův Hradec	Doňov, Kardašova Řečice, Pleše, Ratiboř, Višňová, Záhoří
	Obce DSO mimo území MAS Třeboňsko		Pluhův Žďár (MAS Česká Kanada)
Dobrovolný svazek obcí Vitorazsko	Jindřichův Hradec	Třeboň	České Velenice, Dvory nad Lužnicí, Halámky, Nová Ves nad Lužnicí, Rapšach, Suchdol nad Lužnicí
Dobrovolný svazek obcí mikroregion Jindřichohradecko-západ	Jindřichův Hradec	Jindřichův Hradec	Číměř, Dolní Žďár, Horní Pěna, Kačlehy, Polště, Vydří



EVROPSKÁ UNIE
Evropský fond pro regionální rozvoj
Integrovaný regionální operační program



MINISTERSTVO
PRO MÍSTNÍ
ROZVOJ ČR



Název obce	Svazky obcí, v nichž je členem
Dvory Nad Lužnicí	Svazek obcí regionu Třeboňsko Dobrovolný svazek obcí Vitorazsko
Halámky	Svazek obcí regionu Třeboňsko Dobrovolný svazek obcí Vitorazsko
Lásenice	Svazek obcí regionu Třeboňsko Dobrovolný svazek obcí mikroregion Jindřichohradecko-západ
Rapšach	Svazek obcí regionu Třeboňsko Dobrovolný svazek obcí Vitorazsko

Zdroj: MAS Třeboňsko

Žádný z mikroregionů tvořících oblast působení MAS Třeboňsko nepatří do seznamu regionů se soustředěnou podporou státu dle Usnesení Vlády ČR č. 722/2003.

2.2 Vymezení území, vč. rozlohy a počtu obyvatel

Základní informace o MAS Třeboňsko (data k 30.6.2014, zdroj ČSÚ, vlastní zpracování):

- Rozloha: **993,55 km²**
- Počet obyvatel: **42 435**
- Hustota osídlení: **42,71 Ob./Km²**
- Počet členských měst a obcí: **61**
- Počet členů MAS: **35**
- Počet členských SO: **5**

2.3 Shodné charakteristiky území

MAS Třeboňsko zastřešuje území, které mělo a má mnoho společných prvků a které již v historii tvořilo jednotný celek. Základní společné charakteristiky území současné MAS Třeboňsko jsou:

- Převážně venkovský charakter území s ekologicky důležitým zemědělstvím
- Geomorfologicky podobná území členských mikroregionů, která většinou leží nebo zasahují do tzv. Třeboňské pánve



EVROPSKÁ UNIE
Evropský fond pro regionální rozvoj
Integrovaný regionální operační program



MINISTERSTVO
PRO MÍSTNÍ
ROZVOJ ČR



Jihočeský kraj

- Třeboňská rybniční soustava zasahující do všech členských mikroregionů, příp. obdobný ráz krajiny s množstvím menších rybničních soustav
- Území CHKO Třeboňsko zasahující do všech členských mikroregionů
- Převaha malých obcí do 500 obyvatel s historicky cennou venkovskou architekturou
- Území s velkým potenciálem pro rozvoj cestovního ruchu
- Společná historie a kulturní dědictví

2.4 Historie MAS

Rok	MAS Třeboňsko	MAS Veselsko - Řečicko	Poznámky
2003	První informace o metodě LEADER	Založení DSO Veselsko, první informace o metodě LEADER	
2004	Příprava založení MAS. 14. května založení MAS (9 zakladatelů)	Příprava založení MAS. 10. listopadu založení 11 zakladatelů	
	Příprava programových dokumentů Příprava na LEADER ČR	Příprava programových dokumentů Příprava na LEADER ČR	Uzavřena smlouva o spolupráci mezi MAS Třeboňsko a MAS Veselsko - Řečicko
2005	Realizace Záměru LEADER ČR 2005	Realizace Záměru LEADER ČR 2005	Alokace 3 mil. Kč
2006	Realizace Záměru LEADER ČR 2006, Realizace LEADER+, osvojování schopností	Realizace projektu LEADER+, osvojování schopností	Sloučení MAS řídila advokátní kancelář JUDr. Kudějové
	Přípravy na sloučení s MAS Veselsko - Řečicko	Přípravy na sloučení s MAS Třeboňsko	
2007	Sloučení s MAS Veselsko – Řečicko o.p.s. Příprava SPL 2007-2013	Sloučení s MAS Třeboňsko	MAS Veselsko – Řečicko o.p.s. zanikla bez likvidace
2008 - 2014	Realizace SPL. Celkem na dotacích vyplaceno 46 509 996 Kč		Při realizaci SPL proběhlo 12 výzev
2012	K MAS Třeboňsko přistoupil Dobrovolný svazek obcí mikroregion Jindřichohradecko-západ		MAS nyní tvoří 5 mikroregionů

Zdroj: MAS Třeboňsko



EVROPSKÁ UNIE
Evropský fond pro regionální rozvoj
Integrovaný regionální operační program

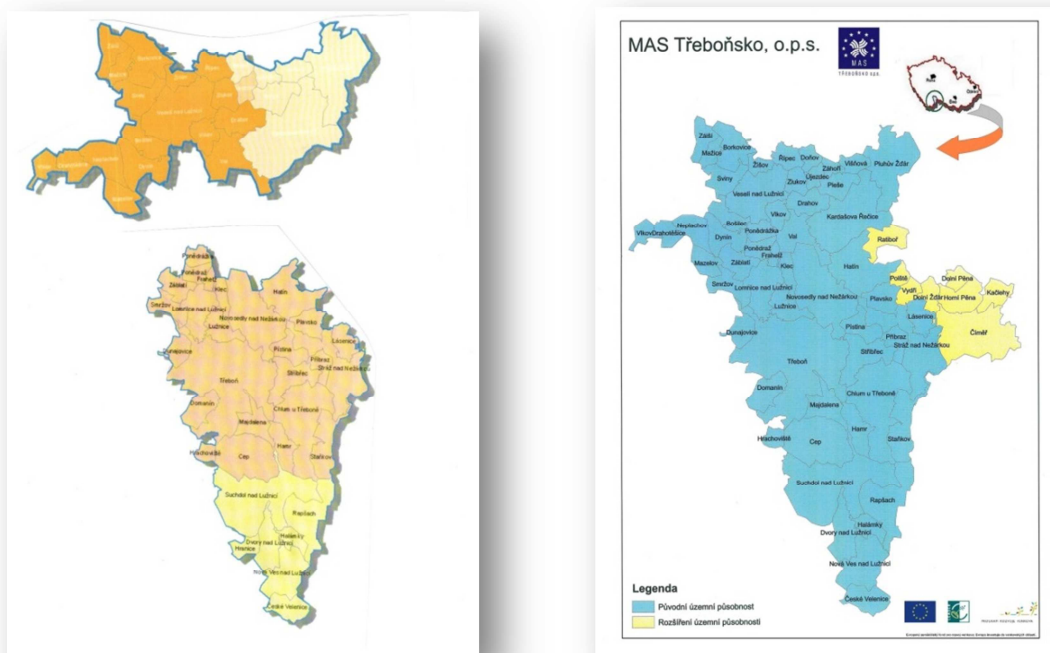


MINISTERSTVO
PRO MÍSTNÍ
ROZVOJ ČR



Jihočeský kraj

Obr. č. 1 – Mapa vývoje území MAS Třeboňsko



Zdroj: archiv MAS Třeboňsko

Změna vymezeného území, resp. územní působnosti MAS, je možná pouze na základě mid-term evaluace a příslušné změny SCLLD a pouze v případě připojení nové obce, tj. obce, která v rámci standardizace MAS nesouhlasila se zařazením do území působnosti žádné MAS nebo bývalého vojenského újezdu.

3.1 Socio-ekonomická analýza

Veškerá data (ve formě tabulek, map a grafů), požadovaná v souvislosti s tvorbou této strategie, jsou velice obsáhlá, a proto je zpracovatel neumístil přímo do této strategie. Přesto však budou agregovaná data použita v jednotlivých kapitolách tohoto dokumentu.



EVROPSKÁ UNIE
Evropský fond pro regionální rozvoj
Integrovaný regionální operační program



MINISTERSTVO
PRO MÍSTNÍ
ROZVOJ ČR



Jihočeský kraj

3.1.1 Vyhodnocení stavu území

Stručná charakteristika členských mikroregionů

Třeboňsko



Třeboňsko je jak rozlohou, tak počtem obyvatel největším mikroregionem území MAS. Je také ekonomicky nejsilnějším. Nejdůležitější a světově známý fenomén Třeboňska je Třeboňská rybníční soustava, jejíž některé části pocházejí ze středověku. Zlatá stoka je umělý kanál dlouhý 48 km, který slouží k napájení soustavy velkých rybníků na Třeboňsku (Opatovický, Svět, Kaňov, Velký Tisý, Koclířov, Dvořiště, Záblatský, Bošilecký, Švarcenberk a Horusický). Celkem je na Zlatou stoku napojeno cca 2 700 ha rybníčních ploch (57 rybníků). V letech 1506 – 1520 ji začal budovat známý rožmberský rybníkář Štěpánek Netolický, ve své době představovala mistrovské dílo vodního stavitelství a byla vůbec prvním významným umělým vodním tokem v Čechách. V budování Třeboňské rybníční soustavy pokračoval Jakub Krčín z Jelčan a Sedlčan.

Rybníky a rybníkářství mají kromě svého významu pro produkci sladkovodních ryb i neméně důležitou funkci rekreační a vodohospodářskou.

Nejsilnější ekonomický potenciál na Třeboňsku má lázeňství. Převažující je v tomto regionu zemědělství, přičemž ve většině případů se jedná o menší zemědělské podnikatele. Průmyslové obory jsou zastoupeny zejména v oblasti Českých Velenic, Suchdola nad Lužnicí, částečně v Třeboni. Průmysl je na Třeboňsku zastoupen menší měrou, přičemž dochází k útlumu tradičních oborů (oděvnictví, výroba hraček, keramika, proutkařství, sklářství). Z těchto důvodů je nutné maximálně využít potenciálu krajiny se zachovalou přírodou, kulturními a historickými památkami a tradicemi a dostupným lidským potenciálem ke zvýšení turistické atraktivity a hlavně ekonomické efektivity cestovního ruchu na Třeboňsku.

Třeboňsko

- jedinečné přírodní bohatství – CHKO Třeboňsko, Natura 2000
- rybníkářství – staletá tradice, rybníční soustavy, Zlatá stoka, Nová řeka
- lázeňství
- rovinatý reliéf



EVROPSKÁ UNIE
Evropský fond pro regionální rozvoj
Integrovaný regionální operační program



MINISTERSTVO
PRO MÍSTNÍ
ROZVOJ ČR



Veselsko

Veselsko je charakteristické zdobnou architekturou zemědělských usedlostí (tzv. selské baroko). Svým jižním okrajem sousedí s rybníčním krajem Třeboňsko a velká část regionu je zahrnuta do Chráněné krajinné oblasti Třeboňsko. Část mikroregionu leží na ohromném podzemním jezeře s nejkvalitnější pitnou vodou. Krajina je posázena velkým množstvím rybníků. K největším patří Horusický a Bošilecký.

Region můžeme označit jako tzv. vstupní bránu ze severovýchodu do atraktivní lokality Třeboňsko. Jedná se o zachovalou, ekologicky hodnotnou a turisticky atraktivní venkovskou krajinu s prakticky nulovým počtem ekologických zátěží a bez velkých průmyslových lokalit. Region má co nabídnout, např. naučné stezky Blatská stezka, Veselské pískovny, řeku Lužnici, která je vyhledávaná především vodáky a rybáři. Dále mezinárodní cyklotrasu Greenways Praha – Vídeň a v neposlední řadě mnoho kulturních a sportovních akcí pořádaných během roku.

Centrem celé oblasti Veselska je město Veselí nad Lužnicí, které bylo odedávna nejen hospodářským, ale také kulturním střediskem širokého okolí, rázovitěho kraje, nazývaného Veselská, Borkovická, někdy i Velká nebo Pšeničná blata. Byla to úrodná oblast s bohatými zemědělskými usedlostmi, ale i svéráznou kulturou, typickými blatskými kroji i zdobnou architekturou tzv. selského baroka.

Tato krajina blat je odedávna bohatě zemědělsky využívána. Nacházejí se zde také rozsáhlé, převážně borové a lužní lesy.

Veselsko

- jedinečné přírodní bohatství – selské baroko, blata, pískovny, Nežárka, Lužnice
- rybníkářství – staletá tradice, návaznost na Třeboňsko, množství soustav a rybníků
- kulturní tradice – blatské kroje, písně
- velký turistický potenciál – cykloturistika, vodáctví, pískovny



EVROPSKÁ UNIE
Evropský fond pro regionální rozvoj
Integrovaný regionální operační program



MINISTERSTVO
PRO MÍSTNÍ
ROZVOJ ČR



Jihočeský kraj

Vitorazsko

Zdroj: kempupiskovny.cz

Vitorazsko je geomorfologicky součástí Třeboňské pánve s přirozenou osou území, řekou Lužnicí. Směrem jižním a východním je mikroregion ohraničen státní hranicí s Rakouskem, západním a severním směrem je ohraničen pouze hranicemi katastrů členských obcí a nemá přirozené hranice. Kromě katastrálního území Českých Velenic a části k.ú. Nové Vsi nad Lužnicí leží mikroregion v CHKO Třeboňsko. Je nutno mít na paměti, že Vitorazsko mělo historicky poněkud odlišný vývoj. Území dnešního Vitorazska náleželo až do roku 1920 zemi Dolní Rakousko.

Přirozeným střediskem mikroregionu je město České Velenice, ležící na hranicích s Rakouskem. Skutečnost, že České Velenice tvořily v minulosti jedno město s rakouským Gmündem, se i dnes projevuje v čilé mezinárodní spolupráci. Důkazem tohoto tvrzení je i fungující hospodářský a technologický park v Českých Velenicích, kde sídlí mnoho českých i rakouských firem.

Vitorazsko je mikroregion s významným rozvojovým potenciálem. Přes jeho menší rozlohu jsou v území oblasti s možností turistického využití. Jedná se zejména o pískovny v okolí města Suchdol nad Lužnicí, další potenciál nabízí zemědělství (agroturistika, např. Dvory nad Lužnicí). Z hlediska přírodních zdrojů mikroregion představuje zdroj kvalitních písků a dřeva. Zejména v Českých Velenicích se rozvíjí průmyslové odvětví v tamním technologickém parku. Naopak došlo k útlumu tradičních odvětví (sklářství, keramika).

Vitorazsko

- značný potenciál rozvoje cestovního ruchu – pískovny, řeka Lužnice
- rybníkářství – existence menších rybníků dotvářejících ráz krajiny
- těžba písku, rozvoj průmyslu
- přeshraniční spolupráce



EVROPSKÁ UNIE
Evropský fond pro regionální rozvoj
Integrovaný regionální operační program



MINISTERSTVO
PRO MÍSTNÍ
ROZVOJ ČR



Řečicko

Řečicko se nachází v severovýchodní části Jihočeského kraje. Jedná se o tradiční venkovskou oblast, ležící na ose Veselí nad Lužnicí – Jindřichův Hradec. Přibližně severojižním směrem prochází regionem dálková mezinárodní cyklotrasa Greenways Praha - Vídeň. Také na území Řečicka se nachází větší množství rybníků, z nichž některé tvoří samostatnou soustavu. K zajímavým objektům patří například zámek v Kardašově Řečici. Ve většině obcí se nacházejí prvky drobné architektury (kapličky, křížky, boží muka). Přirozeným centrem je město Kardašova Řečice, ve které se nacházejí menší průmyslové podniky, škola a potřebná občanská vybavenost.

Kardašova Řečice je obklopena množstvím rybníků, díky kterým toto území plynule svou typologií přirozeně navazuje na Třeboňsko i Veselsko. Rozvojový potenciál převážně zemědělského území je značný, neboť na území svazku obcí se nachází hojně navštěvovaný skvost Červená Lhota (nespadá do území MAS Třeboňsko) a v blízkosti je také město Jindřichův Hradec, které se pyšní překrásným historickým jádrem.

Řečicko

- značný potenciál rozvoje cestovního ruchu – Červená Lhota, cyklotrasy, příroda
- rybníkářství – existence menších rybníků dotvářejících ráz krajiny
- spádové centrum Kardašova Řečice
- možnost intenzivní spolupráce v rámci turistického ruchu s Třeboňskem i Hradeckem



EVROPSKÁ UNIE
Evropský fond pro regionální rozvoj
Integrovaný regionální operační program



MINISTERSTVO
PRO MÍSTNÍ
ROZVOJ ČR



Jihočeský kraj

Jindřichohradecko – západ

Jindřichohradecko – západ vzniklo v roce 2012. Nachází se mezi městy Jindřichův Hradec a Nová Bystřice. Má 7 členských obcí, ve kterých žije více než 2,5 tis. obyvatel. Rozloha mikroregionu je téměř 100 km².

Všechny obce mikroregionu leží v okrese Jindřichův Hradec, spadají do působnosti Obce s rozšířenou působností Jindřichův Hradec. Největší katastrální území zabírá obec Číměř (4 572 ha, více než 44% celého území mikroregionu). Téměř polovinu (48,6%) území tvoří především zemědělská půda (orná půda a trvalé travní porosty), dále více než třetinu (35,7%) rozlohy zaujímají lesní plochy. Zbývajících podíl území (15,7%) tvoří vodní, ostatní a zastavěné plochy. Tato oblast disponuje velmi zajímavým reliéfem, kdy z poklidné rovinaté krajiny Třeboňské pánve zvolna přechází do kopcovitého terénu, který je hustě zalesněný a plný pastvin. Tvoří tak přirozený okraj zbytku území MAS Třeboňsko a nabízí zajímavé alternativy rozvoje cestovního ruchu.

Jindřichohradecko - západ

- značný potenciál rozvoje cestovního ruchu – zachovalá příroda, lesy, opozitum Třeboňské pánve
- architektonicky zajímavé místní části (Číměř)
- těžba kvalitního kamene
- zvyšování počtu obyvatel – strategicky výhodná poloha

Shrnutí

MAS Třeboňsko je jednou s nejstarších MAS v jihočeském kraji i v ČR s bohatými zkušenostmi. Většina aktérů z území se seznámila a ztotožnila s principy metody Leader, kterou chápe jako důležitý nástroj rozvoje regionu.

Území na sebe komplexně navazuje, má shodné základní rysy a je předurčeno k rozvoji na bázi komplementárnosti. V území nejsou žádné jedinečné skvosty, které by lákaly samy o sobě zástupy návštěvníků, společně ovšem tvoří jedinečný mix, který doposud není plně využit.



EVROPSKÁ UNIE
Evropský fond pro regionální rozvoj
Integrovaný regionální operační program



MINISTERSTVO
PRO MÍSTNÍ
ROZVOJ ČR



Jihočeský kraj

3.1.2 Obyvatelstvo – vývoj osídlení, věková struktura, vzdělanostní struktura

Vývoj počtu obyvatel	Data k 31. 12.						
	2008	2009	2010	2011	2012	2013	2014
Doňov	84	80	85	78	83	79	79
Pleše	183	184	189	192	189	198	198
Újezdec	72	70	73	73	73	71	70
Višňová	80	77	75	74	74	77	77
Záhoří	121	122	127	120	119	114	111
Ratiboř	190	190	188	189	187	193	201
Lužnice	431	429	428	434	428	436	440
Záblatí	82	74	75	76	76	81	82
Plavsko	448	451	461	483	472	478	463
Dvory nad Lužnicí	343	345	347	337	335	328	331
Cep	187	191	190	202	202	202	198
Bošilec	208	207	203	200	199	197	199
Neplachov	349	350	357	386	382	373	376
Vlkov	19	18	17	27	33	33	35
Mazelov	214	205	212	217	212	211	213
Drahotěšice	258	268	270	281	297	309	306
Dynín	317	316	329	329	325	322	328
České Velenice	3 512	3 548	3 526	3 395	3 403	3 407	3 429
Číměř	738	710	704	708	697	710	709
Hatín	207	209	209	207	211	212	206
Horní Pěna	599	598	600	591	582	593	596
Chlum u Třeboně	2 139	2 143	2 139	2 098	2 050	2 030	2 008
Kardašova Řečice	2 293	2 277	2 285	2 311	2 283	2 259	2 280
Lásenice	561	566	566	575	579	579	571
Lomnice nad Lužnicí	1 710	1 760	1 770	1 780	1 780	1 773	1 778
Majdalena	483	489	493	484	504	511	518
Novosedly nad Nežárkou	623	637	643	654	647	657	659
Rapšach	587	562	568	582	585	592	572
Stráž nad Nežárkou	849	858	860	855	860	856	867
Stříbřec	465	457	451	447	439	432	432
Suchdol nad Lužnicí	3 652	3 659	3 665	3 633	3 603	3 621	3 609
Třeboň	8 782	8 709	8 641	8 598	8 588	8 481	8 391
Borkovice	233	232	237	235	230	224	217
Sviny	325	337	345	346	344	334	333
Val	224	231	248	251	259	252	252



EVROPSKÁ UNIE
Evropský fond pro regionální rozvoj
Integrovaný regionální operační program



MINISTERSTVO
PRO MÍSTNÍ
ROZVOJ ČR



Jihočeský kraj

Veselí nad Lužnicí	6 607	6 570	6 531	6 455	6 432	6 437	6 469
Vlkov	149	151	152	153	160	161	161
Zálší	261	270	274	262	258	263	270
Smržov	96	100	99	108	118	109	112
Pístita	192	179	194	195	188	180	179
Příbraz	252	251	244	256	252	253	251
Nová Ves nad Lužnicí	376	372	364	350	343	337	333
Staňkov	231	227	226	219	213	215	211
Hamr	361	354	351	336	345	345	336
Polště	107	105	109	113	117	117	127
Kačlehy	75	80	79	68	71	74	83
Dolní Žďár	147	139	140	148	156	155	152
Vydří	125	129	127	128	123	126	123
Frahelž	156	158	166	158	164	161	159
Ponědražka	80	74	77	78	77	77	77
Ponědraž	107	104	102	117	117	114	112
Klec	186	173	171	165	171	175	173
Halámky	156	161	155	168	168	169	171
Dunajovice	210	219	224	213	209	212	216
Hrachoviště	82	78	80	81	79	84	85
Domanín	342	355	365	373	382	383	392
Mažice	118	115	112	122	126	125	127
Drahov	154	157	156	168	163	171	175
Žišov	186	185	197	207	206	213	220
Řípec	295	299	313	319	326	325	331
Zlukov	252	259	259	261	262	256	256
Vývoj celkem	42 871	42 823	42 843	42 669	42 556	42 462	42 435



EVROPSKÁ UNIE
Evropský fond pro regionální rozvoj
Integrovaný regionální operační program



MINISTERSTVO
PRO MÍSTNÍ
ROZVOJ ČR



Jihočeský kraj

Vývoj počtu a struktury obyvatelstva do jisté míry kopíruje statistické trendy v souhrnných údajích za Jihočeský kraj i celou Českou republiku. Podíl obyvatel ve věku 0-14 let dosáhl v Jihočeském kraji v roce 2009 celkem 14,4 %, na Třeboňsku dosáhl ve stejném roce tento podíl 13,7 %. Počet obyvatel v produktivním věku v celé krajské populaci dosáhl v roce 2009

podílu 70,5 %, v ORP Třeboň to bylo ve stejném roce o 0,4% bodu méně. Podíl populace nad 65 let věku byl v roce 2009 v Jihočeském kraji 15,2 %, na Třeboňsku to bylo o 1% bod více. Srovnatelné statistické údaje za předchozí roky (2000-2008) v níže uvedené tabulce tak potvrzují charakteristický rys demografického vývoje současné společnosti, která intenzivně stárne.

Velikost území MAS	Data k 31. 12.						
	2008	2009	2010	2011	2012	2013	2014
km ²	1 017,23	1 017,23	1 017,23	1 017,23	998,63	998,63	993,55

Hustota osídlení MAS	Data k 31. 12.						
	2008	2009	2010	2011	2012	2013	2014
Obyvatel / km ²	42,14	42,09	42,11	41,94	42,61	42,52	42,71

Struktura dle nejvyššího dosaženého vzdělání		Data z posledního SLDB						
		bez vzdělání	základní vč. neukon- čeného	střední vč. vyučení (bez maturity)	úplné střední (s maturitou)	nástavbové studium	VOŠ	VŠ
1	Borkovice	1	44	76	51	3	2	14
2	Bošilec	0	44	77	29	4	1	8
3	Cep	1	31	73	29	4	0	5
4	České Velenice	12	769	1 073	726	44	12	131
5	Číměř	5	168	253	91	13	2	22
6	Dolní Žďár	2	30	47	29	3	1	17
7	Domanín	1	59	123	68	4	5	29
8	Doňov	0	17	27	16	1	0	1
9	Drahotěšice	0	45	85	61	6	2	28
10	Drahov	1	29	67	25	1	2	10
11	Dunajovice	3	33	86	32	3	2	7
12	Dvory nad Lužnicí	1	56	114	75	4	5	19
13	Dynín	1	64	112	64	6	6	16



EVROPSKÁ UNIE
Evropský fond pro regionální rozvoj
Integrovaný regionální operační program



MINISTERSTVO
PRO MÍSTNÍ
ROZVOJ ČR



14	Frahelž	1	31	61	28	1	2	6
15	Halámky	2	39	72	24	4	1	5
16	Hamr	4	65	142	71	3	1	17
17	Hatín	1	38	73	50	3	1	22
18	Horní Pěna	8	99	202	110	7	5	25
19	Hrachoviště	1	26	34	13	1	0	2
20	Chlum u Třeboně	7	390	797	412	33	15	102
21	Kačlehy	0	13	21	18	0	0	1
22	Kardašova Řečice	5	383	742	501	41	19	145
23	Klec	1	41	58	23	5	1	17
24	Lásenice	2	83	203	123	10	0	26
25	Lomnice nad Lužnicí	7	290	559	419	41	15	107
26	Lužnice	1	74	120	94	7	8	30
27	Majdalena	0	112	169	94	7	6	19
28	Mazelov	2	33	73	46	3	1	3
29	Mažice	0	39	55	16	0	1	6
30	Neplachov	1	65	129	82	8	3	25
31	Nová Ves nad Lužnicí	3	77	121	50	6	3	8
32	Novosedly nad Nežárkou	1	119	221	132	13	6	34
33	Pístina	49	33	29	30	3	1	5
34	Plavsko	2	80	150	107	3	6	21
35	Pleše	1	29	72	32	4	2	16
36	Polště	0	18	33	25	1	1	6
37	Ponědraž	0	33	38	23	1	0	3
38	Ponědrážka	0	11	31	13	0	0	8
39	Příbraz	0	46	85	55	3	4	17
40	Rapšach	2	149	185	80	4	4	25
41	Ratiboř	3	43	60	34	0	2	15
42	Řípec	0	59	88	82	5	3	24
43	Smržov	1	23	41	17	4	0	8
44	Staňkov	1	47	83	47	4	2	6
45	Stráž nad Nežárkou	3	138	294	173	18	5	62
46	Stříbřec	2	79	180	85	14	3	27
47	Suchdol nad Lužnicí	11	699	1 175	831	75	37	206
48	Sviny	1	68	117	63	4	4	15
49	Třeboň	13	1 239	2 325	2 231	221	124	970
50	Újezdec	0	9	18	23	1	1	4



EVROPSKÁ UNIE
Evropský fond pro regionální rozvoj
Integrovaný regionální operační program



MINISTERSTVO
PRO MÍSTNÍ
ROZVOJ ČR



Jihočeský kraj

51	Val	2	41	103	35	4	1	14
52	Veselí nad Lužnicí	25	1 134	2 013	1 570	111	60	419
53	Višňová	0	11	32	11	1	2	2
54	Vlkov	0	31	50	44	0	2	7
55	Vlkov	0	3	10	4	1	0	4
56	Vydří	2	24	55	18	2	1	5
57	Záblatí	0	17	24	15	1	3	6
58	Záhoří	0	16	45	28	2	2	5
59	Zálší	0	55	100	42	3	2	19
60	Zlukov	0	43	81	66	8	6	16
61	Žišov	0	45	69	43	3	3	10
MAS Celkem		193	7 629	13 651	9 429	790	409	2 852

Zdroj: ČSÚ



Migrace v rámci MAS	Data k 31. 12.						
	2008	2009	2010	2011	2012	2013	2014
Přistěhovalí celkem	1 404	1 114	1 125	1 044	1 046	1 026	1 068
Vystěhovalí celkem	1 045	1 123	1 101	935	1 058	1 021	1 045
Saldo	+ 359	- 9	+ 24	+ 109	- 12	+ 5	+ 23

Zdroj: ČSÚ



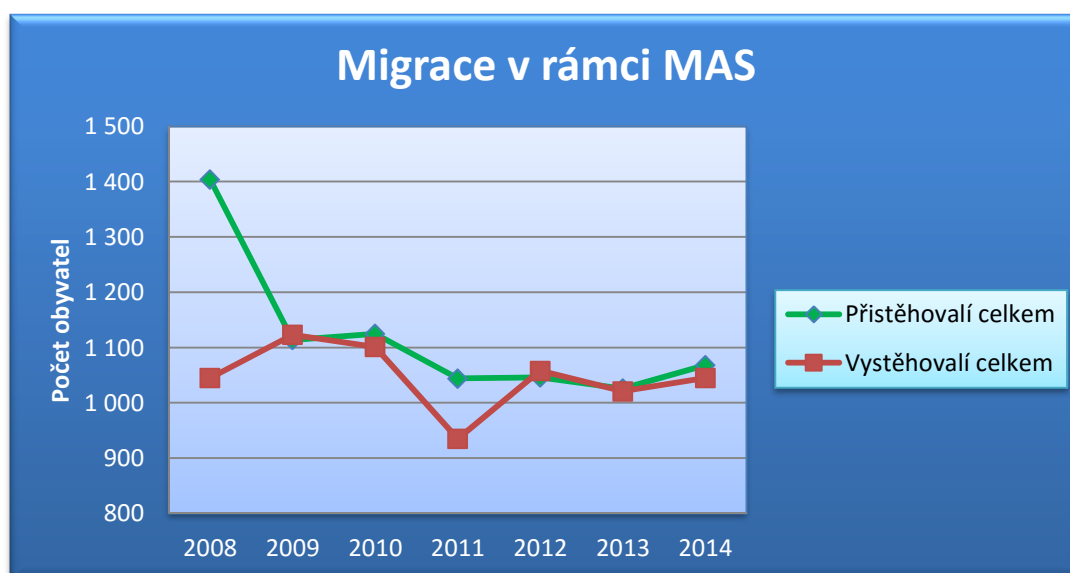
EVROPSKÁ UNIE
Evropský fond pro regionální rozvoj
Integrovaný regionální operační program



MINISTERSTVO
PRO MÍSTNÍ
ROZVOJ ČR



Jihočeský kraj



Vybrané údaje podle obcí v území MAS Třeboňsko rok 2011 dle SLDB

Obec	Obyvatelstvo							
	celkem	muži	ženy	věk 0 - 14 let	věk 15 - 64 let	věk 65 a více let	ek. aktivní	zaměstnaní
Doňov	79	43	36	13	51	15	32	31
Pleše	181	94	87	22	119	39	87	79
Újezdec	62	34	28	5	47	10	38	33
Višňová	70	39	31	9	44	17	33	31
Záhoří	124	68	56	24	83	17	62	62
Ratiboř	185	94	91	21	124	40	77	69
Lužnice	418	194	224	69	279	70	197	180
Záblatí	72	36	36	5	52	15	36	32
Plavsko	441	218	223	65	308	67	225	193
Dvory nad Lužnicí	332	160	172	47	245	40	187	170
Cep	170	94	76	24	119	27	84	74
Bošilec	191	95	96	27	131	33	87	82
Neplachov	369	196	173	49	264	56	184	173
Vlkov	25	11	14	2	20	3	15	14
Mazelov	198	101	97	29	141	28	104	95
Drahotěšice	279	147	132	46	195	38	141	129
Dynín	319	160	159	34	227	57	155	145
České Velenice	3 460	1 713	1 747	511	2 455	485	1 686	1 480
Číměř	693	368	325	113	500	80	313	281
Hatín	220	109	111	29	149	42	105	97
Horní Pěna	568	277	291	93	405	67	274	249
Chlum u Třeboně	2 055	1 033	1 022	260	1 399	390	949	859
Kardašova Řečice	2 225	1 107	1 118	346	1 515	361	1 078	985



EVROPSKÁ UNIE
Evropský fond pro regionální rozvoj
Integrovaný regionální operační program



MINISTERSTVO
PRO MÍSTNÍ
ROZVOJ ČR



Jihočeský kraj

Lásenice	550	286	264	94	378	75	255	232
Lomnice nad Lužnicí	1 744	843	901	264	1 206	272	857	785
Majdalena	473	239	234	53	350	70	242	220
Novosedly nad Nežárkou	624	308	316	82	439	103	293	267
Rapšach	568	294	274	102	385	80	265	227
Stráž nad Nežárkou	841	404	437	125	585	130	403	360
Stříbřec	441	231	210	43	294	104	211	187
Suchdol nad Lužnicí	3 605	1 761	1 844	500	2 452	649	1 750	1 633
Třeboň	8 554	4 091	4 463	1 197	5 766	1 572	4 169	3 879
Borkovice	232	115	117	33	162	36	114	102
Sviny	332	175	157	51	235	45	165	153
Val	242	121	121	36	164	41	105	92
Veselí nad Lužnicí	6 386	3 119	3 267	900	4 406	1 064	3 086	2 772
Vlkov	149	79	70	14	95	40	68	62
Zálší	262	134	128	33	173	52	124	110
Smržov	108	51	57	13	73	22	54	46
Pístina	189	64	125	14	154	21	61	56
Příbraz	246	131	115	33	152	61	101	94
Nová Ves nad Lužnicí	326	173	153	52	229	45	171	158
Staňkov	213	101	112	23	146	44	102	93
Hamr	348	181	167	39	250	58	176	158
Polště	104	50	54	19	69	16	48	45
Kačlehy	65	39	26	8	44	12	31	30
Dolní Žďár	155	77	78	24	114	17	83	70
Vydří	127	65	62	14	86	27	56	50
Frahelž	149	71	78	19	96	34	69	63
Ponědražka	78	36	42	13	50	15	38	35
Ponědraž	108	60	48	7	79	22	63	55
Klec	164	81	83	16	112	35	79	72
Halámky	170	82	88	21	106	42	73	66
Dunajovice	203	99	104	29	144	29	108	95
Hrachoviště	87	45	42	10	58	19	39	33
Domanín	372	183	189	74	260	36	182	169
Mažice	122	65	57	4	79	39	58	55
Drahov	160	80	80	19	107	33	65	55
Žišov	221	121	100	33	156	31	93	86
Řípec	316	150	166	50	217	48	147	142
Zlukov	257	136	121	34	182	41	129	114
Celkem MAS	42 027	20 732	21 295	5 938	28 925	7 077	20 282	18 464

Zdroj: ČSÚ, archiv MAS Třeboňsko



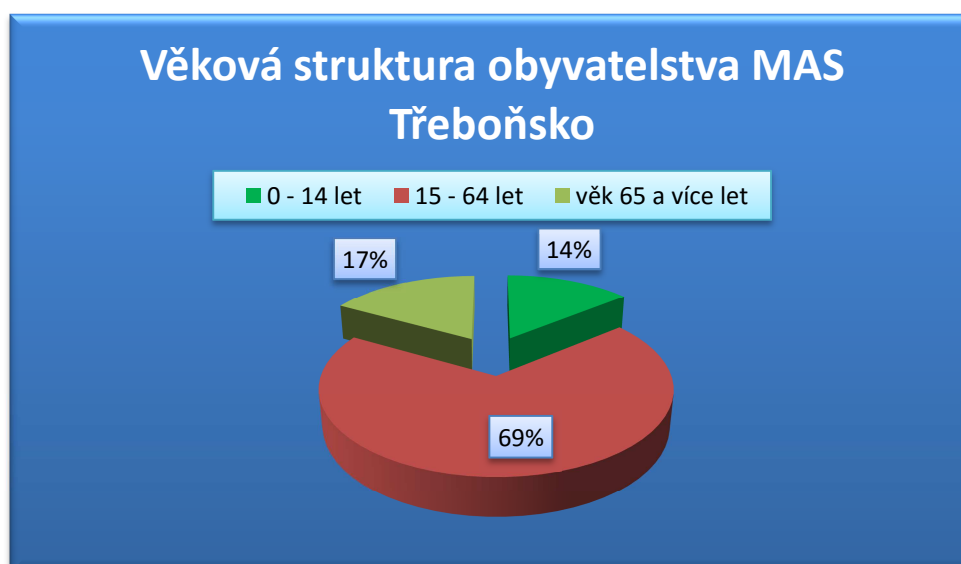
EVROPSKÁ UNIE
Evropský fond pro regionální rozvoj
Integrovaný regionální operační program



MINISTERSTVO
PRO MÍSTNÍ
ROZVOJ ČR



Jihočeský kraj



Shrnutí

Pro prognózu budoucího populačního vývoje ve sledovaném území jsou využity dostupné projekce ČSÚ zaměřené na celé území Jihočeského kraje. Dílčí projekce za jednotlivá ORP k dispozici nejsou. Dá se však očekávat, že vývoj v jednotlivých ORP bude odpovídat hlavním uvažovaným trendům populačního vývoje celého kraje.

Populační prognózu ovlivňuje především neustále postupující proces demografického stárnutí obyvatel. Intenzita plodnosti (úhrnná plodnost) se dlouhodobě drží na nižších hodnotách a dá se předpokládat, že ani v dlouhodobějším hledisku nepřesáhne hladinu 2,1 dětí na jednu ženu, tedy nebude zajištěna prostá reprodukce obyvatel. Na druhou stranu se zvyšuje naděje dožití žen i mužů a roste podíl osob v poproduktivním věku.

V území MAS Třeboňsko je nutné, zejména ve věkově neprogresivních obcích, podporovat získávání nových obyvatel, primárně mladých rodin s dětmi. Podpora by měla vycházet především z nabídky možnosti bydlení, občanské vybavenosti a zajištěním služeb v oblasti dopravy za prací.

Z hlediska vzdělanosti převažuje střední úroveň vzdělání s mírnou dominancí učebních oborů. To samo o sobě není negativní údaj, území MAS Třeboňsko může naopak tohoto stavu využít k rozvoji drobné průmyslové výroby v tradičních oblastech. Negativní je z tohoto pohledu především migrace schopných pracovních sil za prací do blízkého Rakouska. Tomuto se nedá v podstatě efektivním způsobem bránit, neboť práce za hranicemi nabízí mnoho značných výhod. Je ovšem nutno čelit tomu, aby se území stalo jen „noclehárnou“ pracujících.



EVROPSKÁ UNIE
Evropský fond pro regionální rozvoj
Integrovaný regionální operační program



MINISTERSTVO
PRO MÍSTNÍ
ROZVOJ ČR



Jihočeský kraj

3.1.3 Technická infrastruktura

Zdroje pitné vody, vodovody, ČOV, rozhlas, plynovod, TV, WiFi

Pitnou vodu dodávají pro občany žijící na území MAS Třeboňsko celkem tři společnosti. Jedná se o Sdružení měst a obcí skupinového vodovodu Dolní Bukovsko, Vodovod Hamr a Jihočeský Vodárenský Svaz.

Sdružení měst a obcí skupinového vodovodu Dolní Bukovsko zásobuje vodou mnoho obcí, ale i velkých měst, například Jindřichův Hradec. Z obcí MAS Třeboňsko primárně zásobuje vodou Bošilec, Drahotěšice, Drahov, Neplachov, Veselí nad Lužnicí, vč. m. č. Horusice, Zlukov a Žišov. V obce Pleše se „bukovská“ voda smíchává s vodou, kterou poskytuje Jihočeský Vodárenský Svaz. Ten zásobuje prakticky všechny obce Řečicka, dále Dynín, Lomnici nad Lužnicí, Ponědraž, Ponědrážku a Záblatí. Vodovod Hamr poskytuje vodu obcím Frahelž, Hamr, Chlum u Třeboně, Klec, Lásenice, Majdalena, Novosedly nad Nežárkou, Pístina, Příbraz, Staňkov, Stráž nad Nežárkou, Třeboň a Dolní Pěna.

Ostatní obce buď mají k dispozici své vlastní vrtly, to je mimo jiné případ Rapšachu či Suchdolu nad Lužnicí, který má v současné době 5 hlubinných vrtů. Některé malé obce však vlastní vrtly nemají a obyvatelé jsou odkázáni na vlastní studniční zdroje (např. Halámky).

Většina členských obcí MAS Třeboňsko tedy disponuje veřejným vodovodem, který dodává obyvatelům vodu od jednoho ze tří výše uvedených dodavatelů, příp. z vlastních studní. Kvalita pitné vody je tak pod neustálou kontrolou, její úroveň je velmi dobrá a v případě Sdružení měst a obcí skupinového vodovodu Dolní Bukovsko i Jihočeského Vodárenského Svazu odpovídají měření kvalitě kojenecké vody. Pro bukovskou vodu je zdrojem rozsáhlé podzemní jezero, v případě vodárenského svazu je voda čerpána z řimovské přehrady.

Přínosná je také snaha obcí o výměny nevyhovujících vodovodních řadů, například ve Veselí nad Lužnicí v roce 2013 skončila náročná revitalizace největšího sídliště, v jehož rámci byla kompletně vyměněna vodovodní síť.

Čištění vody

Do roku 2010 měla být podle krajského Plánu rozvoje vodovodů a kanalizací ukončena výstavba nových kanalizací a ČOV v aglomeracích s populačním ekvivalentem menším než 2000 obyvatel, nacházejících se v pásmech hygienické ochrany vodních zdrojů a v ekologicky citlivých územích, mezi které spadá podstatná část území Třeboňska.

Současný stav čištění odpadních vod, typu kanalizace a další vybranou technickou infrastrukturu ukazuje následující tabulka.



EVROPSKÁ UNIE
Evropský fond pro regionální rozvoj
Integrovaný regionální operační program



MINISTERSTVO
PRO MÍSTNÍ
ROZVOJ ČR



Jihočeský kraj

Obec	Technická vybavenost							
	vodovod	kanalizace	kanalizace dešťová	kanalizace s ČOV	plynovod	internet WIFI provozovaný obcí	obecní rozhlas	kabelová televize
Bošilec	ano	ne	ne	ne	ano	ne	ano	ne
Drahotěšice	ano	ne	ne	ne	ano	ne	ano	ne
Dynín	ano	ano	ano	ano	ano	ne	ano	ne
Mazelov	ano	ne	ano	ne	ne	ne	ne	ne
Neplachov	ano	ne	ano	ne	ano	ne	ano	ne
Vlkov	ano	ne	ne	ne	ne	ne	ano	ne
Cep	ano	ano	ne	ano	ne	ano	ano	ne
České Velenice	ano	ano	ne	ano	ano	ne	ano	ne
Číměř	ano	ano	ano	ano	ano	ne	ano	ne
Dolní Žďár	ano	ne	ne	ne	ne	ne	ano	ne
Domanín	ano	ano	ne	ano	ne	ne	ano	ne
Doňov	ano	ano	ne	ne	ne	ne	ano	ne
Dunajovice	ano	ano	ano	ano	ne	ne	ano	ne
Dvory nad Lužnicí	ano	ano	ne	ano	ano	ne	ano	ano
Frahelž	ano	ano	ne	ano	ne	ne	ano	ne
Halámky	ne	ano	ne	ne	ano	ne	ano	ne
Hamr	ano	ano	ano	ano	ano	ne	ano	ne
Hatín	ano	ano	ano	ano	ano	ano	ano	ne
Horní Pěna	ano	ano	ne	ne	ano	ne	ano	ne
Hrachoviště	ano	ne	ano	ne	ne	ne	ne	ne
Chlum u Třeboně	ano	ano	ano	ano	ano	ne	ano	ne
Kačlehy	ne	ano	ano	ano	ne	ne	ano	ne
Kardašova Řečice	ano	ano	ano	ano	ano	ano	ano	ne
Klec	ano	ano	ano	ano	ne	ne	ano	ne
Lásenice	ano	ano	ano	ne	ne	ano	ano	ne
Lomnice nad Lužnicí	ano	ano	ano	ano	ano	ano	ano	ne
Lužnice	ano	ano	ano	ano	ano	ne	ano	ne
Majdalena	ano	ano	ne	ano	ano	ne	ano	ne
Nová Ves nad Lužnicí	ano	ano	ano	ano	ano	ne	ano	ne
Novosedly nad Nežárkou	ano	ano	ano	ano	ano	ne	ano	ne
Pístitina	ano	ano	ano	ano	ne	ne	ano	ne



Plavsko	ano	ano	ne	ano	ano	ne	ano	ne
Pleše	ano	ano	ne	ne	ne	ne	ano	ne
Polště	ano	ne	ne	ano	ne	ne	ano	ne
Ponědraž	ano	ne	ano	ne	ne	ne	ano	ne
Ponědrážka	ano	ne	ano	ne	ne	ne	ano	ne
Příbraz	ano	ano	ne	ano	ano	ne	ano	ne
Rapšach	ano	ne	ano	ano	ano	ne	ano	ne
Ratiboř	ano	ano	ne	ano	ne	ano	ano	ne
Smržov	ano	ano	ne	ne	ne	ano	ano	ne
Staňkov	ano	ne	ne	ne	ne	ne	ano	ne
Stráž nad Nežárkou	ano	ano	ne	ano	ano	ne	ano	ne
Stříbřec	ano	ano	ano	ano	ne	ne	ano	ne
Suchdol nad Lužnicí	ano	ne	ne	ano	ano	ano	ano	ne
Třeboň	ano	ano	ne	ano	ano	ano	ano	ano
Újezdec	ano	ano	ano	ano	ne	ne	ano	ne
Višňová	ano	ano	ano	ne	ne	ne	ano	ne
Vydří	ne	ne	ano	ne	ne	ne	ano	ne
Záblatí	ano	ano	ne	ne	ne	ano	ano	ne
Záhoří	ano	ano	ano	ano	ne	ne	ne	ne
Borkovice	ano	ne	ne	ne	ne	ne	ano	ne
Drahov	ano	ne	ano	ne	ne	ne	ano	ne
Mažice	ano	ne	ne	ne	ne	ne	ano	ne
Řípec	ano	ano	ne	ne	ano	ne	ano	ne
Sviny	ano	ano	ano	ne	ne	ne	ano	ne
Val	ano	ne	ano	ne	ne	ne	ano	ne
Veselí nad Lužnicí	ano	ano	ano	ano	ano	ne	ano	ne
Vlkov	ne	ano	ne	ne	ne	ne	ano	ne
Zálší	ano	ne	ne	ne	ne	ne	ano	ne
Zlukov	ano	ano	ano	ne	ano	ano	ano	ne
Žišov	ano	ano	ne	ne	ano	ne	ano	ne

Zdroj: vlastní šetření MAS

Z této tabulky, která byla sestavena na základě dotazníků vyplněných jednotlivými obcemi, vyplývá situace v oblasti technické vybavenosti. Celých 97% obcí v území MAS Třeboňsko disponuje vodovodem, což lze jednoznačně označit jako významně kladný stav. 58% obcí disponuje alespoň dešťovou kanalizací, nicméně celých 42% obcí tedy kanalizaci doposud nevybudovalo, případně její výstavba ještě nebyla dokončena. Celkový stav kanalizační sítě ovšem označilo v průběhu místního



EVROPSKÁ UNIE
Evropský fond pro regionální rozvoj
Integrovaný regionální operační program



MINISTERSTVO
PRO MÍSTNÍ
ROZVOJ ČR



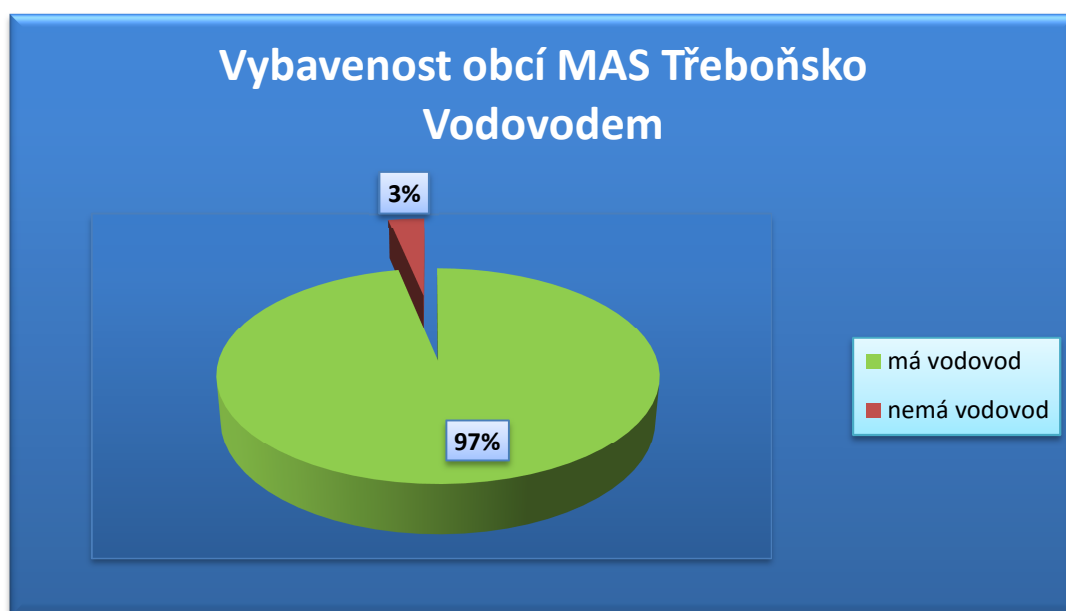
Jihočeský kraj

šetření mnoho starostů jako poměrně problematické a tento stav predikuje vyšší výdaje na provoz kanalizační sítě v blízkých letech.

Více než 46 % obcí, tedy poměrně vysoké procento, má rozveden plynovod a umožňuje tedy domácnostem napojení na tento zdroj energie. Z hlediska ekologie je pokračování této výstavby velkou příležitostí, která by mohla poměrně významně napomoci ke zlepšení kvality ovzduší v zimních měsících. Nicméně v posledních letech se trend využívání plynu pro zajištění energetických potřeb domácností výrazně utlumil, neboť z ekonomického hlediska přestala být tato komodita tolik zajímavá a tak ani obce nejsou příliš nuceny pokračovat v budování plynofikace.

Z dotazníkového šetření také vyplynulo, že pouze 3 obce nemají vlastní obecní rozhlas a dále, že téměř polovina všech obcí má na svém území fungující čistírnu odpadních vod. Toto procento není stále příliš optimistické. Je nasnadě, že dobudování ČOV v ostatních obcích tak, jak stanovuje např. i krajský plán (viz výše), představuje další příležitost k podpoře zachování a ochrany přírody, a to včetně čistoty vod, která je dle prováděných měření problematická zejména v severní části toku Lužnice na území MAS Třeboňsko, ale zejména v případě rybníků i v ostatních částech regionu. Ovšem právě výstavba ČOV je především pro menší obce finančně nesmírně náročná a ve většině případů se představitelé snaží jejich výstavbu zajistit prostřednictvím dotací. Pokud tato podpora nebude nadále dostupná, představuje to poměrně významný problém.

I z hlediska dalšího rozvoje obcí je zajímavá situace ohledně existence internetové sítě provozované obcí. Takový stav je na území MAS Třeboňsko spíše výjimkou (viz tabulka Technická vybavenost). Jednou z celorepublikových priorit je přitom zpřístupnění internetového připojení většímu počtu obyvatel.



EVROPSKÁ UNIE
Evropský fond pro regionální rozvoj
Integrovaný regionální operační program

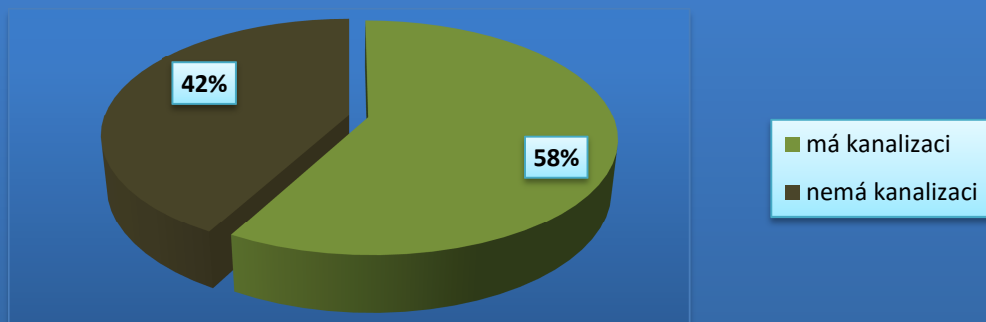


MINISTERSTVO
PRO MÍSTNÍ
ROZVOJ ČR

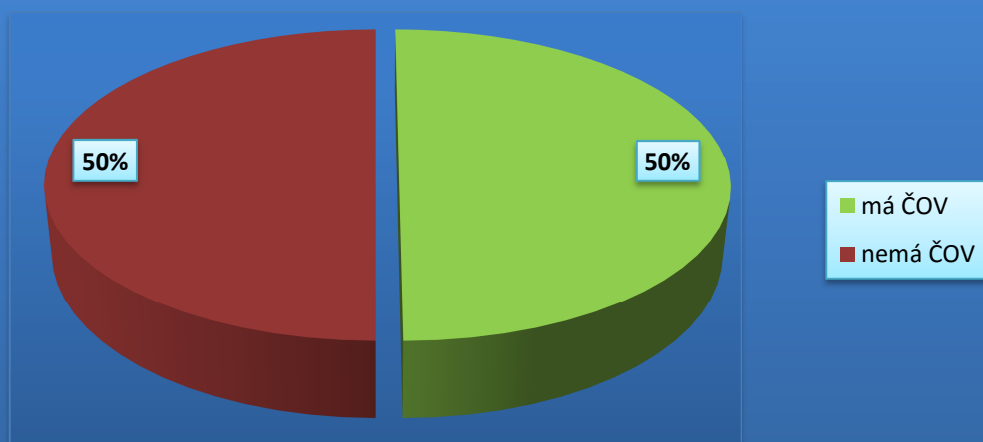


 Jihočeský kraj

Vybavenost obcí MAS Třeboňsko kanalizací



Vybavenost obcí MAS Třeboňsko čistírnou odpadních vod



Obce do technické infrastruktury vkládají prostředky dle svých možností. Vzhledem k nastavení RUD mají zejména malé obce poměrně problematickou situaci v tom smyslu, že zastarávání a morální opotřebování technické infrastruktury vytváří v podstatě skrytý deficit, který veřejné rozpočty neustále ohrožuje. V rámci projektu Sdružení místních samospráv ČR byl tento dluh vyčíslen v řádu mnoha miliard korun. Přitom celková revitalizace technické infrastruktury a její dobudování by znamenala



EVROPSKÁ UNIE
Evropský fond pro regionální rozvoj
Integrovaný regionální operační program



MINISTERSTVO
PRO MÍSTNÍ
ROZVOJ ČR



Jihočeský kraj

velmi pozitivní přínos nejen pro komfort obyvatel, ochranu přírody a krajiny, ale i značné ekonomické úspory.

Shrnutí

Úroveň technické infrastruktury je pro obce v území MAS Třeboňsko jednou z priorit z hlediska rozvoje, zajištění komfortu obyvatelům, dodržení zvyšujících se nároků legislativy a tím logicky také vysokou zátěží obecních rozpočtů. Jak dokládá předchozí analýza, velmi aktuální je nadále problém s dostavbou ČOV, zajištěním odpovídajícího stavu kanalizační sítě a její dostavba. Naopak vodovodní síť je vybudována v drtivé většině území. Výstavba plynovodu se po boomu v dřívějších letech téměř zastavila, přitom ovšem využití této komodity stále skýtá velké plusy nejen z hlediska životního prostředí. V tomto, ale prakticky ve všech ostatních oblastech technické infrastruktury, se neustále (a se stále větší razancí) projevuje problém nedostatku finančních prostředků, které by mohly obce použít. Právem se tak jejich představitelé obávají sebemenší změny k horšímu v podobě nových legislativních požadavků.

3.1.4 Doprava

Řešené území MAS Třeboňsko leží na křižovatce tras mezinárodních silničních koridorů E49 a E551 (na území města Třeboň koridory tvořeny komunikacemi I/34 a I/24), procházejících republikou zhruba ve směru západ - východ. Mezinárodní automobilová doprava je vedena v obou páteřních trasách silnic I/24 a I/34. U města Veselí nad Lužnicí se dostavuje další část dálnice D3. Právě napojení na dálniční síť představuje zajímavou příležitost pro další rozvoj ekonomického sektoru zejména v severní části území MAS Třeboňsko.

Páteřními komunikačními osami širšího území okolí města Třeboň jsou trasy uvedených silnic I/24 a I/34. Na ně pak dále navazují silnice II. a III. třídy a navazující soustava místních a účelových komunikací, zprostředkávajících propojení jednotlivých sektorů města, celého správního území a zajišťujících základní komunikační obslužnost území regionu Třeboňska. Z hlediska dostupnosti regionu je síť silnic I., II. i III. třídy v odpovídajícím rozsahu, nicméně síť není nijak výjimečně hustá, v porovnání s celorepublikovým stavem je dle srovnání zhruba v průměru. Především silnice III. třídy jsou v posledních letech postupně renovovány.

Stav komunikací vyšších tříd je prozatím vyhovující, ovšem zejména v severní části území probíhá renovace komunikací pomaleji. V tomto ohledu je nejvýznamnější zejména stav úseku silnice I. třídy Třeboň – Veselí nad Lužnicí v některých částech. V případě, že nebude tento úsek v následujících letech výrazně renovován, bude jeho stav skutečně tristní.

V rámci **železniční dopravy** je území napojeno na celostátní železniční trať č. 226 Veselí nad Lužnicí – České Velenice – Gmünd NÖ. Tato trať zajišťuje propojení mezi koridorovou tratí č. 220 (Praha) – Benešov – Tábor – České Budějovice a hraničním přechodem České Velenice – Gmünd NÖ s další vazbou železniční dopravy ve směru na Vídeň. Město Veselí nad Lužnicí tedy představuje významný dopravní uzel a trať č. 226 mimořádně důležité propojení napříč územím MAS s velkým potenciálem ve více oblastech rozvoje regionu (ekonomika, cestovní ruch, doprava). Tato trať je ovšem zastaralá zejména z hlediska zabezpečovacích zařízení (závory na přejezdech obsluhované dálkově



EVROPSKÁ UNIE
Evropský fond pro regionální rozvoj
Integrovaný regionální operační program

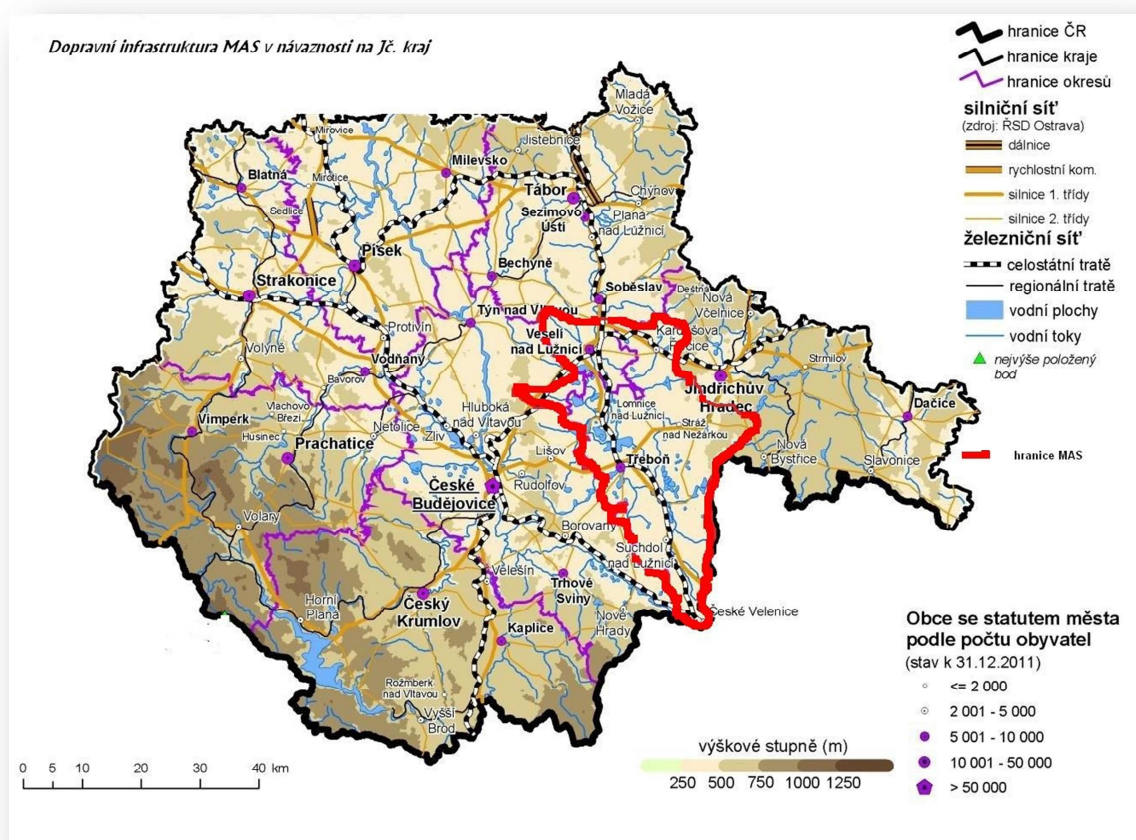


MINISTERSTVO
PRO MÍSTNÍ
ROZVOJ ČR



pracovníkem prostřednictvím manuálního systému s lanovody) či systémů ovládání výhybek a také některé části samotné tratě vykazují horší stav (sesedání podkladů apod.). Nicméně trať je v každém případě funkční a zabezpečení splňuje normy. Ovšem zejména vzhledem k tomu, že trať nebyla elektrifikována, ustoupil její význam pro mezinárodní dopravu (Praha – Gmund – Vídeň). V současné době byl postoupen plán na elektrifikaci této tratě do závěrečného schvalování SŽDC. Hrozí ovšem také ponechání současného stavu v případě, že ekonomická studie, zpracovávaná pro SŽDC prokáže značnou nerentabilitu nákladnější rekonstrukce této trati. To by pro region znamenalo nevyužití značného potenciálu, neboť nově zrekonstruovaná, elektrifikovaná a v některých úsecích i zdvojená trať by znamenala výrazné zvýšení dostupnosti i zvýšení komfortu cestování pro další potenciální turisty, ale i prosté zlepšení dostupnosti pro samotné obyvatele.

Kromě mikroregionu Jindřichohradecko – západ zasahuje železnice do všech mikroregionů. Tuto skutečnost lze chápat jako slabou stránku z pohledu rozsahu sítě infrastruktury, neboť jde v určitém slova smyslu o omezení dostupnosti mikroregionu.



Zdroj: archiv MAS

Letecká doprava je lázeňským statutem ve správním území města i blízkém okolí vyloučena. Nejbližším letištěm tak je letiště v Českých Budějovicích (Planá), či sportovní letiště v Jindřichově Hradci a Hosíně u Českých Budějovic. Malá soukromá letadla mohou využít také malé letiště ve Dvorcích u Třeboně.



EVROPSKÁ UNIE
Evropský fond pro regionální rozvoj
Integrovaný regionální operační program



MINISTERSTVO
PRO MÍSTNÍ
ROZVOJ ČR

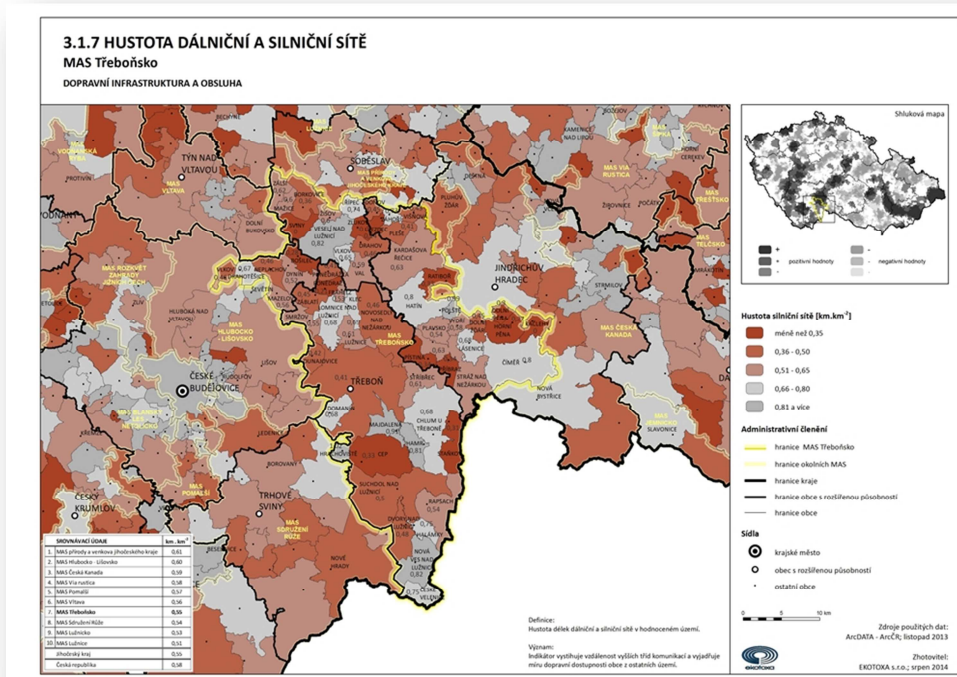


Jihocheský kraj

Vodní doprava je v řešeném území zastoupena pouze okrajově rekreačními vyhlídkovými plavbami po rybníku Svět, které jsou v současnosti provozovány společností Brisamm, s.r.o. z Českých Budějovic (květen – říjen). Ostatní dopravní módy nejsou v řešeném území zastoupeny a ani nejsou v řešeném časovém horizontu předpoklady pro jejich využití a další rozvoj.

Místní a účelové komunikace, polní komunikace

Z hlediska potřeb území se jeví jako nejzásadnější zejména otázka údržby a rekonstrukce místních a účelových komunikací. Zatímco dálnice a silnice I. třídy spravuje ředitelství silnic a dálnic (ŘSD) a silnice II. a III. třídy je kraj, na jehož území se silnice nacházejí, správu místních komunikací mají na starosti obce, na jejímž území se komunikace nacházejí. Prakticky ve všech obcích na území MAS Třeboňsko jsou zapotřebí menší či větší úseky zrenovovat. **Také rekonstrukci (a v několika případech i obnovu) polních cest zmínil větší počet zástupců obcí jako jednu z priorit. Právě potřeba renovace místních a účelových komunikací představuje další z podstatných položek ve „skrytém dluhu“ obcí a jen na území MAS Třeboňsko by obnova a dovybudování těchto komunikací představovalo výdaje v řádech mnoha set milionů korun. Obce ale dlouhodobě tyto finance postrádají a řeší opravy např. využíváním podpory Jihočeského kraje. I v tom případě ale bývají nejčastěji opravovány jen krátké úseky.**



Zastávky a přestupní místa veřejné dopravy

V předchozím období některé obce projeví zájem o rekonstrukci těchto zařízení (např. obec Plavsko – realizována rekonstrukce z PRV 2007 – 2013). Také v rámci sběru informací pro nové programovací období byl tento problém zmíněn některými aktéry v území (např. obec Majdalena – přestupní



EVROPSKÁ UNIE
Evropský fond pro regionální rozvoj
Integrovaný regionální operační program



MINISTERSTVO
PRO MÍSTNÍ
ROZVOJ ČR



Jihočeský kraj

terminál u ŽS ČD, obec Doňov). Tento zájem je logický, protože i místním šetřením bylo zjištěno, že stav některých zastávek a přestupních míst neodpovídá současným potřebám. Některé obce uvažují v oblastech s novou výstavbou o jejich vybudování.

Chodníky

Souvisejícím problémem se stavem místních a účelových komunikací je také logicky stav a vůbec existence chodníků, vč. doprovodné infrastruktury. Podrobným šetřením v území bylo zjištěno, že jen samotné požadavky obcí na výše uvedené oblasti infrastruktury převyšují 854 milionů korun.

Dopravní obslužnost je, podobně jako v republikovém srovnání, problémem zejména v malých obcích. Situace je negativní zejména tam, kde obce neleží na přímých trasách mezi velkými městy. Jde o dlouhodobý problém, který částečně komplikuje příliv nových obyvatel na venkov. Z ekonomického hlediska je však náročnost udržování dopravní obslužnosti příliš vysoká. V rámci sběru dat pro analytickou část se však především ukázalo jako problém neutěšený stav doprovodné infrastruktury (zastávky, nástupiště, prostory kolem těchto míst) v části obcí MAS Třeboňsko.

Shrnutí

Letecká ani vodní doprava není pro potřeby této části příliš relevantní, nepředstavuje frekventovaný způsob dopravy.

Železniční doprava, jak je popsáno výše, skrývá přes svůj dosavadní útlum velký rozvojový potenciál, který je spojený zejména s možností modernizace trati Veselí nad Lužnicí – České Velenice.

Silnice I. až III. tříd jsou zejména v některých úsecích v horším technickém stavu, nicméně probíhá jejich rekonstrukce. V tomto ohledu je nejhorší situace na severu území (Veselsko, Řečicko).

Dlouholetým problémem prakticky všech členských obcí MAS Třeboňsko je přetrvávající nevyhovující stav místních, účelových komunikací, chodníků a polních cest a nedostatek finančních prostředků na jejich rekonstrukce či případnou výstavbu dalších úseků (zejména k novostavbám rodinných domků v některých obcích).

Řešení této situace není jednoduché. Místní komunikace, vč. chodníků a další doprovodné infrastruktury ve správě obcí představují velkou finanční zátěž jejich rozpočtů. Proto je i nadále tato problematika značně diskutovaným tématem a představuje důležité hledisko záměrů dotačních snah členských obcí.

V území MAS Třeboňsko je nutné podporovat údržbu a rekonstrukci místních komunikací, vč. doprovodné infrastruktury.



EVROPSKÁ UNIE
Evropský fond pro regionální rozvoj
Integrovaný regionální operační program



MINISTERSTVO
PRO MÍSTNÍ
ROZVOJ ČR



Jihočeský kraj

Cyklodoprava

Významnou oblastí pro využití pěší a cyklistické dopravy jsou běžné denní vazby ve vztazích mezi bydlištěm a pracovištěm, školou či případně dalšími složkami městské vybavenosti a dále také cesty pro krátkodobou rekreaci. Rovinatý charakter území a kromě hlavních průjezdných tras silnic I/23, I/24 a I/34 i nižší intenzita silničního provozu představují vcelku ideální podmínky pro větší uplatnění cyklistické dopravy při uspokojování běžných denních přepravních potřeb obyvatel členských obcí. Cyklotras a cyklostezek je však stále nedostatek, což je zřejmé jak z pohledu na cyklistiku jako prvek dopravních vztahů měst a obcí, tak z pohledu cykloturistiky. Dalším problémem je relativně nízká propojenost stávajících cyklotras.

Výstavba nových cyklostezek probíhala v minulém období především v městě Třeboň a v nejbližším okolí, nicméně ani všechny městské části nejsou s Třeboní doposud propojeny (např. Branná). To znamená, že lidé z těchto částí při dojíždění do centra musejí využít v určitých úsecích také silnic, což zvyšuje riziko nehod a odrazuje od využívání této alternativní dopravy. To samé platí i v případě turistů. Přitom cyklistika láká významnou část turistů a rychlejší výstavba těchto tras je v zájmu celého regionu. Výstavbu těchto tras připravuje ve svých záměrech více obcí, nicméně rychlost rozvoje sítě je prozatím stále pomalá.

Shrnutí

Vzhledem k možnostem regionu je účelné podporovat propojení systému cyklotras v mikroregionech, výstavbu cyklotras a cyklostezek za oběma výše uvedenými účely. Podporovat využívání cyklodopravy.

3.1.5 Vybavenost obcí a služby

Základní vybavenost obcí v rámci území není na optimální úrovni. To dále podporuje spádovost větších center (Třeboň, Jindřichův Hradec, Soběslav) směrem k okolním obcím. Uvedené deficity se ovšem týkají především menších obcí, cca 80% obyvatel území MAS Třeboňsko těmito skutečnostmi není nikterak závažně ohroženo.

V dlouhodobém horizontu pravděpodobně nelze předpokládat posilování občanské vybavenosti na místní úrovni. Naopak bude spíše zvyšovat svou váhu vybavenost větších center. Ve třetině obcí najdeme dostatek zastavitelných ploch pro občanskou vybavenost, naopak ve čtvrtině je jejich vážný nedostatek.

3.1.5.1 Budovy v majetku obcí, bydlení

Obce obecně disponují v menší či větší míře nebytovými prostory, které využívají pro realizaci služeb svým občanům, pořádání kulturních a spolkových akcí apod. Jedná se primárně o budovy obecních úřadů a kulturních domů. V rámci šetření byl zjištěn podstatný zájem o tyto rekonstrukce v rádech desítek milionů.



EVROPSKÁ UNIE
Evropský fond pro regionální rozvoj
Integrovaný regionální operační program



MINISTERSTVO
PRO MÍSTNÍ
ROZVOJ ČR



Další oblastí je bytová výstavba. Některé obce mají zájem o využití nyní nepotřebných budov přestavbou, v jejímž rámci by vznikly bytové jednotky (Rapšach, Hatín atd.). Z vyhodnocení dostupných dat navíc vyznívá, že v současné době na území MAS vzniká více bytových jednotek v rodinných domech než v rámci výstavby bytových domů. Vzhledem k finanční náročnosti výstavby rodinného domu lze přepokládat, že je tímto uspokojována bytová potřeba majetnější části obyvatel, zatímco bydlení pro nízkopříjmovou skupinu je spíše nedostatečná. Obce v tomto smyslu zamýšlejí např. využít budovy dříve fungujících škol, které v současné době nemají využití a chátrají, případně plánují opravy již fungujících bytových domů. Zároveň je požadována podpora rekonstrukce bytů a celých objektů, protože tyto investice značným způsobem zatěžují obecní rozpočty a ve většině případů nejsou brány jako nezbytné priority.

Dokument Koncepce bydlení ČR do roku 2020 navíc poukazuje na vysokou energetickou náročnost budov, omezené finanční zdroje obcí v rámci rozvoje bytové politiky a další problémy. Také v území MAS Třeboňsko jsou tyto problémy aktuální.

Vytváření podmínek pro bydlení:

- Podpora využití stávajícího bytového fondu
- Podpora výstavby bytů pro začínající a sociálně slabé rodiny
- Vypracování nebo aktualizace ÚPD obcí
- Zajištění pozemků pro novou výstavbu v návaznosti na ÚPD obcí.
- Podpora výstavby nové a revitalizace staré technické infrastruktury.
- Zlepšování vzhledu obcí (obecní zeleň, vzhled návsi, návěsní rybníky a nádrže apod.)
- Zlepšení dopravní dostupnosti do větších center
- Zlepšení sociálních a zdravotních služeb

Přehled vývoje bytové situace a dostavby bytů na území MAS Třeboňsko

Dokončené byty 2001 -2013			
území	Dokončené byty celkem 2001-13 (vč. nástaveb a příst., domů pro seniory aj.)	Dokončené byty v rodinných domech 2001-13	Dokončené byty v bytových domech 2001-13
MAS Třeboňsko	2 157	1 147	489
Jihočeský kraj	25 640	14 902	5 409
Česká republika	412 776	199 589	127 320

Zdroj: ČSÚ



EVROPSKÁ UNIE
Evropský fond pro regionální rozvoj
Integrovaný regionální operační program



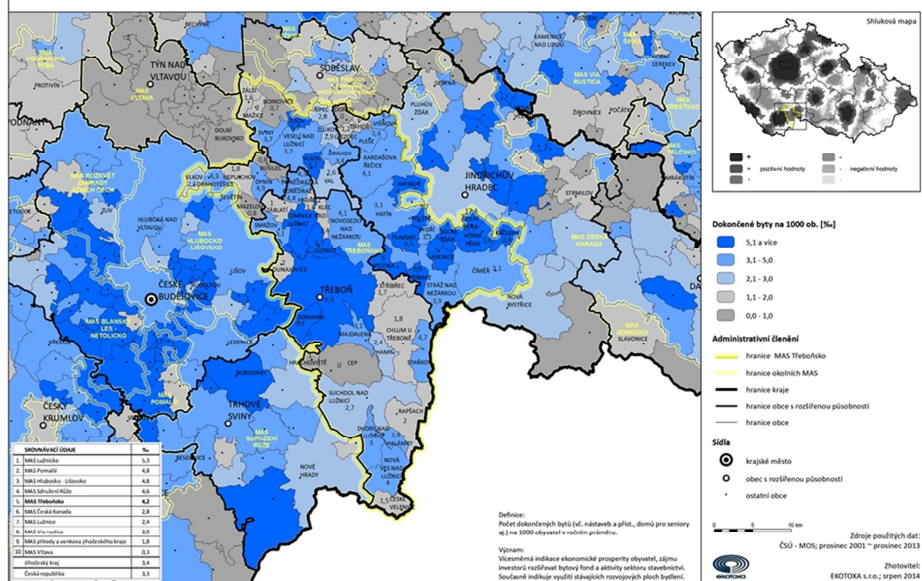
MINISTERSTVO
PRO MÍSTNÍ
ROZVOJ ČR



Jihočeský kraj

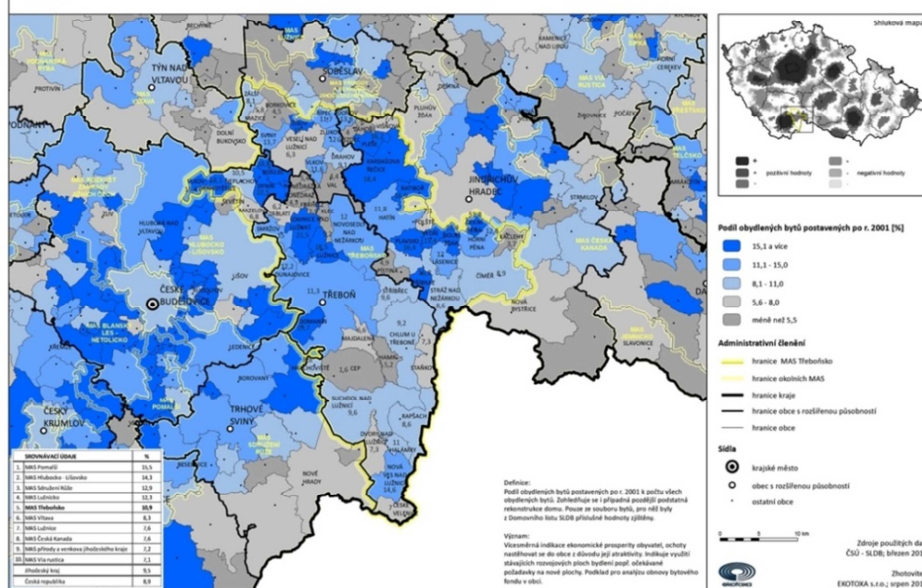
2.3.1 INTENZITA BYTOVÉ VÝSTAVBY MAS Třeboňsko

BYDLENÍ



2.3.4 PODÍL NOVÉ POSTAVENÝCH BYTŮ MAS Třeboňsko

BYDLENÍ



EVROPSKÁ UNIE
Evropský fond pro regionální rozvoj
Integrovaný regionální operační program



MINISTERSTVO
PRO MÍSTNÍ
ROZVOJ ČR

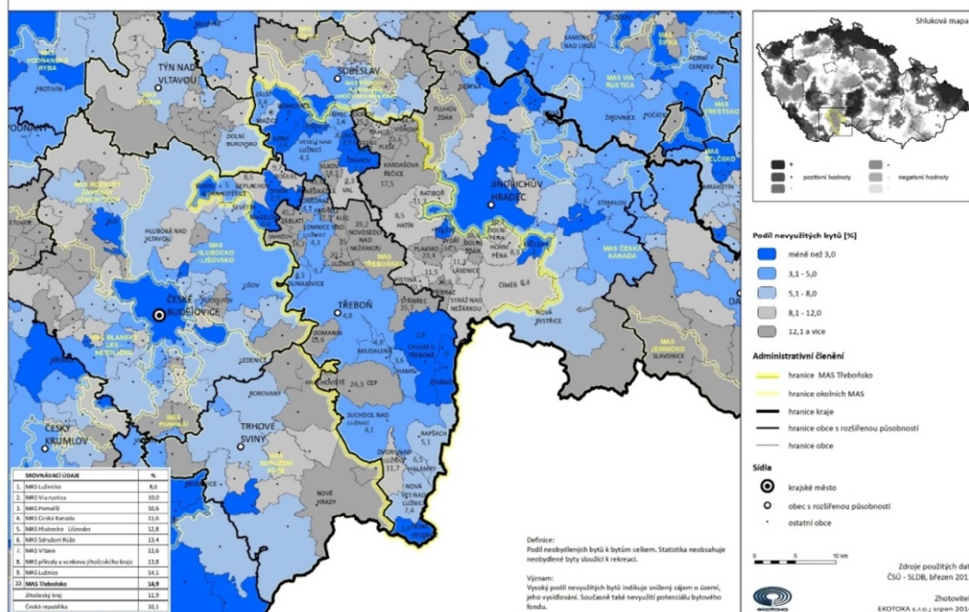


Jihočeský kraj

2.1.4 PODÍL NEVYUŽITÝCH BYTŮ

MAS Třeboňsko

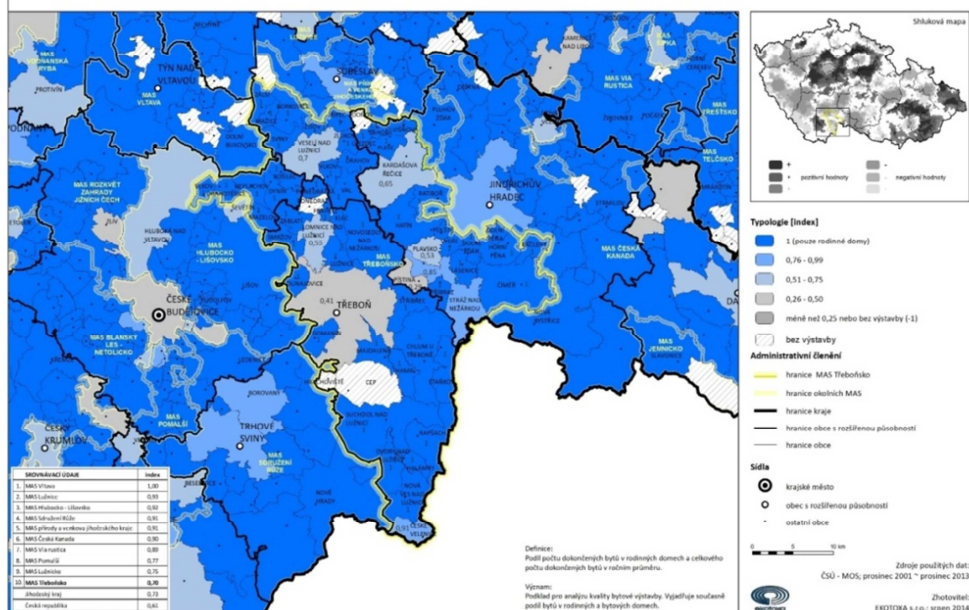
OSÍDLNÍ ÚZEMÍ - ATRAKTIVITA ÚZEMÍ PRO ŽIVOT



2.3.2 TYPOLOGIE BYTOVÉ VÝSTAVBY

MAS Třeboňsko

BYDLENÍ



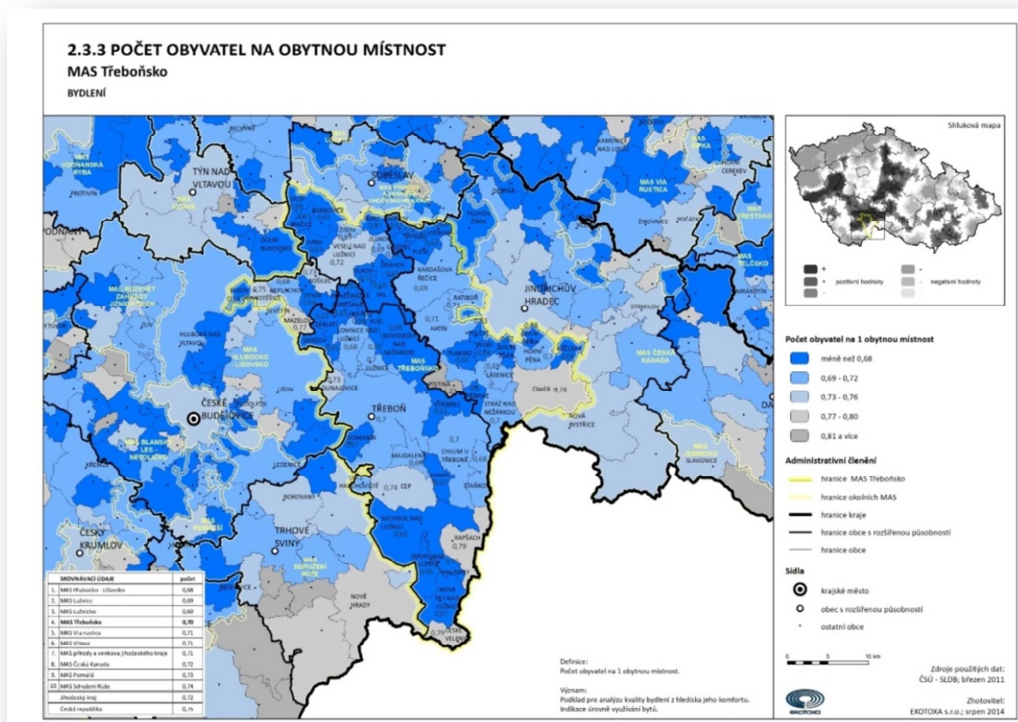
EVROPSKÁ UNIE
Evropský fond pro regionální rozvoj
Integrovaný regionální operační program



MINISTERSTVO
PRO MÍSTNÍ
ROZVOJ ČR



Jihočeský kraj



Shrnutí

Z analýzy území vychází, že je nutné zejména podpořit rekonstrukci stávajících domů v majetku obcí a jejich využití pro bytové účely.

Priority:

- rekonstrukce obecních a kulturních domů a dalších objektů občanské vybavenosti v majetku obcí
- podpora vyhrazení pozemků pro novou bytovou zástavbu
- podpora získávání nových obyvatel, především mladých rodin s dětmi, a to zejména nabídkou možnosti bydlení, občanské vybavenosti a zajištěním služeb v oblasti dopravy za prací
- podpora využití stávajícího bytového fondu a jeho oprav

3.1.5.2 Vzdělávání, školství

Vysoké školství není v území MAS Třeboňsko nijak přímo zastoupeno, jeho role pro obyvatele území je však vzhledem k jeho objektivním společenským přínosům klíčová. Mezi regionální a dobře dostupné vysoké školy patří fakulty Jihočeské univerzity v Českých Budějovicích a Fakulta managementu Vysoké školy ekonomické v Jindřichově Hradci.



EVROPSKÁ UNIE
Evropský fond pro regionální rozvoj
Integrovaný regionální operační program



MINISTERSTVO
PRO MÍSTNÍ
ROZVOJ ČR



Jihočeský kraj

Střední školství je na území obcí v ORP Třeboň zastoupeno v Třeboni, v Českých Velenicích a ve Veselí nad Lužnicí. V Třeboni působí gymnázium, obchodní akademie, Střední škola rybářská a vodohospodářská Jakuba Krčína a střední škola a učiliště s deseti odbornými a ekonomickými obory. V Českých Velenicích nabízí studium Střední škola České Velenice, dříve Střední odborné učiliště železniční, s obory zaměřenými na železniční dopravu a přepravu. Ve Veselí nad Lužnicí je Střední odborná škola ekologická a potravinářská, která se v současné době profiluje právě v potravinářské specializaci. Mimo jiné vybudovala vlastní minipivovar. **Problémem středních škol je prakticky neustálá hrozba slučování ze strany zřizovatele (slučování proběhlo také v Třeboni) a dále faktický boj o každého studenta, neboť pouze naplnění tříd přináší školám dostatečné prostředky na provoz. Tato strategie nemá za cíl posuzovat strukturu financování školství nastavenou MŠMT, nicméně je faktem, že zejména učňovské obory se potýkají s velkým nedostatkem zájemců o vzdělávání tohoto druhu. Tato situace je shodná napříč celou republikou. Podpora učňovského školství by tak měla být jednou z priorit v rámci rozvoje regionu MAS.**

Základní a mateřské školy jsou zastoupeny v území relativně rovnoměrně, dostatečnou vybavenost určuje především četný počet měst a větších obcí v území a jejich dobrá dostupnost z menších sídel (Lomnice nad Lužnicí, Třeboň, Chlum u Třeboně, Suchdol nad Lužnicí a České Velenice, Veselí nad Lužnicí, Kardašova Řečice, Jindřichův Hradec). **V rámci místního šetření bylo zjištěno, že více než polovina základních škol není zcela spokojena s tím, jak je řešena bezbariérovost budov a plánuje jejich zpřístupnění, ovšem zároveň bylo upozorňováno na problém technické náročnosti možnosti realizace těchto úprav. Z šetření také vyplynulo, že školy prakticky nemají připraveny žádné speciálně upravené třídy, které by byly využívány zejména dětmi se zdravotním postižením i dalšími dětmi se SVP a integraci takových žáků řeší v rámci dostupných možností. Ředitelé škol zejména zmiňovali absenci speciálně upravených tříd pro sluchově a zrakově postižené.**

Zejména v severní části území MAS Třeboňsko byl identifikován nedostatek kapacit mateřských škol. Je nutné si uvědomit, že tvorba SCLLD se v čase setkala s nebyvalým demografickým nárůstem souvisejícím s ročníkem tzv. „Husákových dětí“. Jedná se tedy o problém, který se po několika letech přesune na oblast základních škol. Ty jsou však ve většině případů schopny navýšení dětí v ročnících absorbovat. Ovšem bez ohledu na tuto specifickou situaci je v severních oblastech Třeboňska i Veselska a Řečicka problém především s delší vzdáleností mateřských škol od menších obcí. V tomto ohledu by bylo účelné iniciovat jednání mezi starosty dotčených obcí např. o zřízení MŠ mikroregionem apod.

Mimoškolní vzdělávání je v území zastoupeno převážně v městech. Při základních školách pracují školní družiny a kroužky. V Třeboni a Veselí nad Lužnicí jsou Domy dětí a mládeže se širokou nabídkou kroužků s nejrůznější tematikou např. rukodělné, hasičské, taneční, výtvarné a keramické, rybářské, sportovní, jazykové, kroužky pro předškoláky, technické kroužky, kroužky pro rodiče s dětmi a podobně, do těchto kroužků, pokud kapacita dovolí, mohou docházet i děti z okolních spádových obcí. Obdobně je tomu i se Základními uměleckými školami, které jsou rovněž pouze v Třeboni a Veselí nad Lužnicí a mnohdy jejich kapacita je menší než poptávka.

V menších obcích problém volného času dětí a mládeže řeší zájmové organizace a kluby, založené ponejvíce na dobrovolnické práci. Jedná se zejména o nejrůznější sportovní kluby, ochotnické a umělecké kluby, hasičské, rybářské a vodácké kluby. Tyto aktivity jsou namnoze vykonávány především na bázi dobrovolné činnosti (sportovní a jiné kluby), a proto je velmi žádoucí jejich



EVROPSKÁ UNIE
Evropský fond pro regionální rozvoj
Integrovaný regionální operační program



MINISTERSTVO
PRO MÍSTNÍ
ROZVOJ ČR



Jihočeský kraj

podpora v jakékoliv podobě, a to i přesto, že se o jejich podporu snaží také jednotlivé obce. Jejich možnosti jsou ovšem velmi omezené. Činnost těchto spolků přitom napomáhá výchově a kvalitní mimoškolní zájmové činnosti dětí, nejen řadou představitelů obcí je považována za nástroj správného ovlivňování mladé generace a prevence proti společensky patologickým jevům. Spolků zabývajících se mimoškolními aktivitami a mimoškolním vzděláváním je tedy na území MAS poměrně značné množství.

Celoživotním vzděláváním se v území zabývá pouze několik institucí. Střední škola rybářská a vodohospodářská Třeboň se například zapojila do projektu ministerstva školství UNIV „Uznávání výsledků neformálního vzdělávání a informálního učení v sítích škol poskytujících vzdělávací služby dospělým“. OA, SOŠ a SOU Třeboň realizovala projekt „Podpora dalšího vzdělávání v pečovatelské službě“. Projekt určený pro pracovníky v sociálních službách, rozšiřuje nabídku dalšího vzdělávání pracovníků v oblasti pečovatelské služby. SOŠ ekologická a potravinářská Veselí nad Lužnicí provádí kurz vaření a degustace piva a kurz nazvaný mlékárenské minimum. Zmíněné školy jsou připraveny v případě zájmu realizovat i další vzdělávací projekty. V Českých Velenicích téměř pět let existuje Virtuální Univerzita třetího věku (VU3V), která po řadě úspěšných projektů připravila pro toto období semestrální kurz Lidské zdraví a semestrální kurz Život a dílo Michelangela Buonarroti.

Jak je uvedeno výše, většina středních škol na území MAS Třeboňsko již realizovala určitou formu celoživotního vzdělávání. Tato činnost přináší možnost dalšího odborného vzdělávání a zvyšování kvalifikací a kompetencí, potenciál zlepšení na trhu práce, ale i cestu ke zlepšení sociálního postavení. Právě z toho důvodu je nutné celoživotní vzdělávání podporovat. Spolu s ním je také zapotřebí podporovat možnosti rekvalifikací, jejichž nabídku je záhodno promýšlet do hloubky, navázat jí na potřeby regionu a vždy pracovat ve spolupráci se školami i potenciálními zaměstnavateli.

Především z jednání odborné skupiny zabývající se oblastí vzdělávání vzešel požadavek na podporu technického vzdělávání na školách a propojení vzdělávání s výrobním sektorem vůbec. S tím souvisí i potřeba dalšího odborného vzdělávání. Tyto oblasti považují zejména ředitelé škol za velmi významné. Nicméně pro skutečně kvalitní technické vzdělávání je zapotřebí vytvoření odpovídajícího zázemí, vč. vybavení speciálních učeben atd. Tato oblast je skutečným problémem, protože školství se mnoho let potýká s podfinancováním a všichni ředitelé shodně argumentují potřebou finančních prostředků. V rámci analýzy byly zjištěny také potřeby na rekonstrukce školských budov prakticky napříč celým územím MAS Třeboňsko.

Třeboňsko je v souladu s logistickou funkcí biosférické rezervace tradičním předmětem zájmu vědeckého výzkumu a je intenzivně zapojeno do mezinárodní spolupráce. Je zde prováděn základní i aplikovaný výzkum, množství monitorovacích aktivit i praktická výuka v řadě oborů, především biologických věd. Přispívá k tomu zejména existence třeboňských poboček dvou výzkumných ústavů Akademie věd ČR (Botanický ústav AVČR a Mikrobiologický ústav AVČR), kde mají svá pracoviště také studenti Jihočeské university.

Jejich činnost přináší regionu mimo jiné také ekonomický prospěch v podobě zvýšení zaměstnanosti, realizace výzkumů na základě získaných grantů, na činnost ústavů se také napojuje sektor služeb, který zajišťuje nutné provozní záležitosti. V neposlední řadě existuje přímá spolupráce např. s Rybářstvím Třeboň, výsledky výzkumů tak mohou být rovněž aplikovány v praxi. Přítomnost těchto institucí má tedy jednoznačně pozitivní vliv na region a jejich další působení v území je v nejlepším



EVROPSKÁ UNIE
Evropský fond pro regionální rozvoj
Integrovaný regionální operační program



MINISTERSTVO
PRO MÍSTNÍ
ROZVOJ ČR



Jihočeský kraj

zájmu nejen města Třeboně, stejně jako podpora tohoto špičkového výzkumu, který má potenciál mezinárodního dosahu.

V Třeboni má své sídlo Státní oblastní archiv Třeboň, jehož účelem je pečovat o Jednotný archivní fond na jihu Čech.



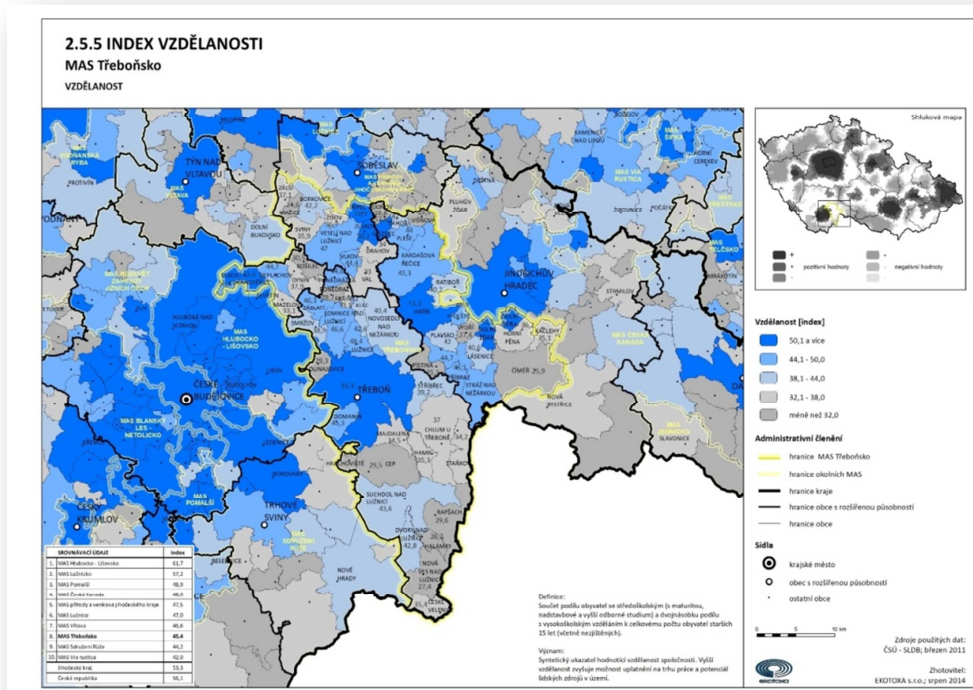
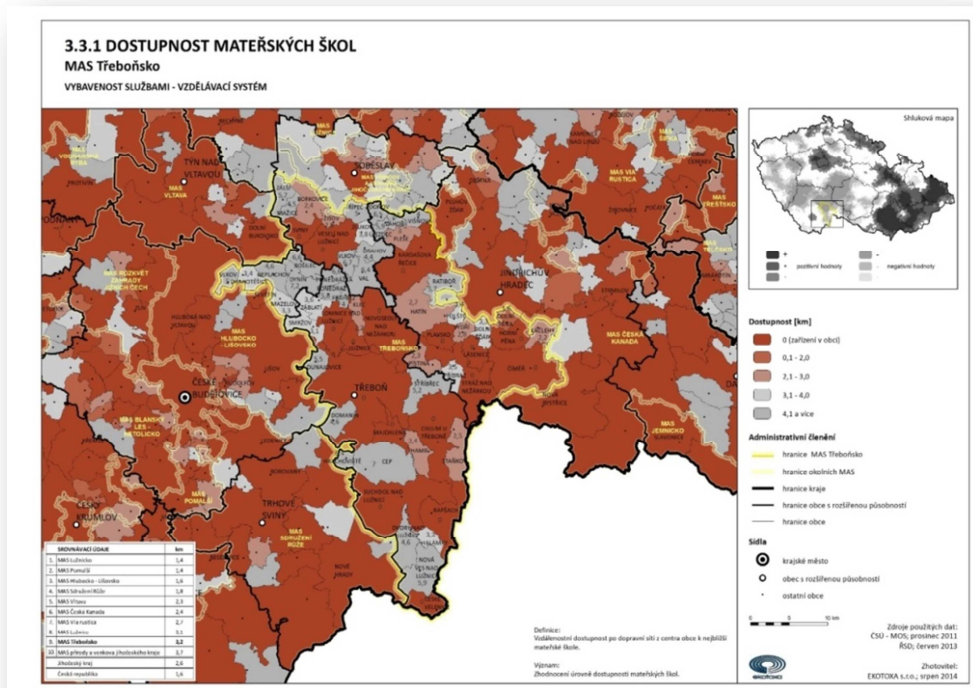
EVROPSKÁ UNIE
Evropský fond pro regionální rozvoj
Integrovaný regionální operační program



MINISTERSTVO
PRO MÍSTNÍ
ROZVOJ ČR




Jihočeský kraj



EVROPSKÁ UNIE
Evropský fond pro regionální rozvoj
Integrovaný regionální operační program



MINISTERSTVO
PRO MÍSTNÍ
ROZVOJ ČR



Jihočeský kraj

Školská zařízení na území MAS Třeboňsko		2013	2014
Mateřská škola		22	20
Základní škola - nižší stupeň (1 - 5. ročník)		4	4
Základní škola - vyšší stupeň (1. - 9. ročník)		12	12
Střední školy	obory gymnázií	1	1
	obory středních odborných škol a praktických škol	5	4
	obory středních odborných učilišť a odborných učilišť	3	3
	obory nástavbového studia	3	3
Základní umělecká škola		2	2
Konzervatoře		0	0
Jazyková škola		0	0
Vyšší odborná škola		0	0
Vysoká škola-počet		0	0

Míra nezaměstnanosti obcí MAS Třeboňsko k 31. 12. 2015			
Obec	%	Obec	%
Bošilec	1,6	Chlum u Třeboně	5,1
Drahotěšice	1,9	Kačlehy	8,8
Dynín	3,5	Kardašova Řečice	4,1
Mazelov	2,7	Klec	0,8
Neplachov	3,2	Lásenice	5,8
Vlkov	0,0	Lomnice n. Lužnicí	3,2
Cep	8,9	Lužnice	3,4
České Velenice	6,1	Majdalena	4,8
Číměř	8,0	Nová Ves nad Lužnicí	3,8
Dolní Žďár	1,9	Novosedly nad Než.	4,9
Domanín	3,1	Pístitina	1,5
Doňov	3,8	Plavsko	6,6
Dunajovice	3,4	Pleše	0,7
Dvory nad Lužnicí	4,8	Polště	3,6
Frahelž	4,2	Ponědraž	2,6
Halámky	2,8	Ponědražka	5,9
Hamr	2,6	Příbraz	5,8
Hatín	6,3	Rapšach	3,4
Horní Pěna	3,9	Ratiboř	5,5
Hrachoviště	1,7	Smržov	8,8
		Staňkov	6,0
		Stráž nad Nežárkou	4,4
		Stříbřec	5,7
		Suchdol nad Lužnicí	4,3
		Třeboň	3,6
		Újezdec	0,0
		Višňová	0,0
		Vydří	1,2
		Záblatí	3,8
		Záhoří	3,6
		Borkovice	2,0
		Drahov	6,7
		Mažice	7,8
		Řípec	0,5
		Sviný	5,8
		Val	8,8
		Veselí nad Lužnicí	7,7
		Vlkov	8,1
		Zálší	9,2
		Zlukov	5,1
		Žišov	4,1

Míra nezaměstnanosti v jednotlivých obcích MAS Třeboňsko se výrazně neliší v porovnání s okresy Jihočeského kraje i hlavního města Prahy.

Okres Jindřichův Hradec	4,7	Okres Tábor	6,2
Okres České Budějovice	4,0	Hlavní město Praha	4,2

Zdroj: MPSV



EVROPSKÁ UNIE
Evropský fond pro regionální rozvoj
Integrovaný regionální operační program



MINISTERSTVO
PRO MÍSTNÍ
ROZVOJ ČR



Jihočeský kraj

Shrnutí

Problém nedostatku či přílišné vzdálenosti MŠ zejména v severní části území. Důraz na podporu technického vzdělávání na školách, propojení vzdělávání s výrobním sektorem. Potřeba dalšího odborného vzdělávání. Některé budovy vyžadují rozsáhlejší investice.

Některá doporučení pracovní skupiny

Podpora předškolního vzdělávání

- Rozšíření kapacity MŠ v regionu
- Podpora MŠ pro děti se zdravotním postižením

Zlepšení kvality základního vzdělávání

- Podpora zájmu žáků o technicky zaměřené obory.
- Podpora údržby a rekonstrukcí školních objektů

Zvýšení kvality středního školství

- Přizpůsobení struktury a výuky požadavkům trhu práce
- Zodpovědné snižování počtu škol s maturitními obory.

Podpora učňovského školství

- Podpora škol a odborných učilišť, zaměřených na technické obory
- Podpora firem realizujících přípravu učňů

Podpora mimoškolního vzdělávání a volnočasových aktivit

- Podpora provozu DDM a ICM (informační centra mládeže)
- Podpora rekonstrukce a vybavení dětských základen a kluboven a vybavení sportovišť

Podpora speciálního vzdělávání, ústavní výchovy a poradenství

- Zřizování poradenských pracovišť na základních a středních školách
- Podpora provozu Dětských domovů (DD)

Podpora celoživotního vzdělávání, rekvalifikačních kurzů apod.

- Podpora proměny středních škol v centra celoživotního vzdělávání
- Podpora propojení program středoškolského a terciárního studia

3.1.5.3 Bezpečnost, Integrovaný záchranný systém

Bezpečnost občanů na území MAS Třeboňsko je zajišťována činností Policie ČR. Ve větších sídelních celcích se pak přidává také činnost Městské policie. Krizové situace řeší Integrovaný záchranný systém. Vývoj kriminality v regionu kolísá, nelze z něj vyvozovat žádné zásadní trendy. Pozitivem je postupný pokles násilných trestných činů nebo pokles účasti mládeže na trestné činnosti, což potvrzuje vhodnost opatření pro zvyšování prevence sociálně patologických jevů u mládeže (rozšiřování nabídky sportovních, kulturních, společenských a volnočasových aktivit).

Co je však alarmující, je fakt, že jak počet trestných činů, tak počet přestupků **stoupá vždy v období hlavní turistické sezóny**. Toto neplatí jen pro trestnou činnost, nýbrž i v případě vandalismu. Jedná se o negativní důsledek vyšší koncentrace lidí v letních měsících v regionu. Důsledkem vysoké koncentrace turistů jsou dále například častější nehody cyklistů.



EVROPSKÁ UNIE
Evropský fond pro regionální rozvoj
Integrovaný regionální operační program

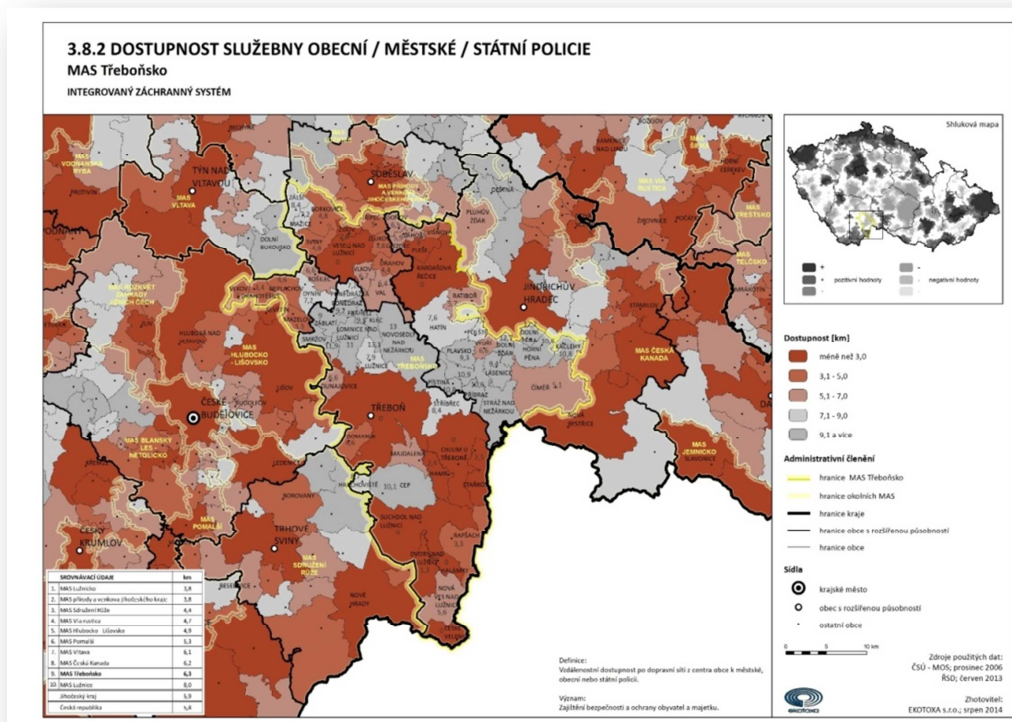


MINISTERSTVO
PRO MÍSTNÍ
ROZVOJ ČR



Podle informací zveřejněných v Plánu prevence kriminality města Třeboň na léta 2013 – 2015 je nečastější kriminalita majetková. Do budoucna je nutno posilovat prevenci kriminality v celém regionu a zvláště ve městě Třeboni, které je zvláště v turistické sezóně nejvíce ohroženo.

Dalším místem, kde se stále opakuje trestná činnost, jsou České Velenice, kde se ještě nepodařilo vymýtit prostituci.



Preventivní aktivity se uskutečňují ve třech úrovních:

- 1) Primární prevence** – zaměřuje se na kořeny delikvence, na hlubší příčiny kriminálního jednání. Zahrnují celou populaci, dospělé i děti.
- 2) Sekundární prevence** – zaměřuje se na konkrétní rizikové jedince a skupiny obyvatelstva, úžeji vymezené podle věku, druhu ohrožení, teritoria apod. Usilují o odvrácení kriminálního jednání a o aktivní podporu společensky akceptovaného chování.
- 3) Terciární prevence** – resocializační a reintegrační opatření směřující k těm, kteří se již protiprávního jednání dopustili, na lokality, které již byly kriminalitou zasaženy, a na osoby, které se již staly oběťmi trestných činů.

Policie ČR



EVROPSKÁ UNIE
Evropský fond pro regionální rozvoj
Integrovaný regionální operační program



MINISTERSTVO
PRO MÍSTNÍ
ROZVOJ ČR



Jihočeský kraj

Na území MAS Třeboňsko působí tato obvodní oddělení policie:

Obvodní oddělení policie Třeboň

adresa: Riegrova 1227, 379 01 Třeboň
telefon: 974 244 702
fax: 974 244 940
e-mail: oo.trebon@pcr.cz

Obvodní oddělení policie Suchdol nad Lužnicí – služebna Chlum u Třeboně a České Velenice

adresa: 9. května 697, 378 06 Suchdol nad Lužnicí
telefon: 974 233 750
fax: 974 233 750
e-mail: oo.suchdolnadluznici@pcr.cz

Obvodní oddělení Veselí nad Lužnicí

adresa: nám. T. G. Masaryka 24, 391 81 Veselí nad Lužnicí
telefon: 974 238 760
fax: 974 238 769
e-mail: oo.veselinadluznici@pcr.cz

Městská policie

Městská policie zabezpečuje místní záležitosti veřejného pořádku. Spolupracuje s Policií ČR. Dohlíží na dodržování pravidel občanského soužití, odhaluje přestupky a jiné správní delikty, přispívá v rozsahu stanoveném zákonem k bezpečnosti a plynulosti provozu na pozemních komunikacích. Na území MAS Třeboňsko využívají služeb Městské policie tato města:

Město Třeboň

Městská policie zabezpečuje místní záležitosti veřejného pořádku v rámci působnosti obce a plní úkoly, pokud tak stanoví zvláštní zákon,

- při plnění svých úkolů spolupracuje s Policií České republiky,
- dohlíží nad dodržováním pravidel občanského soužití,
- přispívá v rozsahu stanoveném zákonem k bezpečnosti a plynulosti provozu na pozemních komunikacích,
- odhaluje přestupky a jiné správní delikty,
- upozorňuje fyzické a právnické osoby na porušování obecně závazných právních předpisů a činí opatření k nápravě,
- provádí přednášky a besedy na školách, spolupráce při akcích pro děti a mládež,
- řeší veškeré žádosti a připomínky občanů.

Službu zajišťuje 11 strážníků a 5 civilních zaměstnanců.

Město Veselí nad Lužnicí

EVROPSKÁ UNIE
Evropský fond pro regionální rozvoj
Integrovaný regionální operační program



MINISTERSTVO
PRO MÍSTNÍ
ROZVOJ ČR



Městská policie byla zřízena OZV města č. 7/2005 s účinností od 1. 1. 2006. Vlastní činnost byla zahájena dnem 1. 3. 2006. Náplní činnosti je mimo jiné kontrola dodržování vyhlášek a zákonů na území města Veselí nad Lužnicí a v rámci uzavřených veřejnoprávních smluv rovněž na samosprávném území obcí spadajících státní správou do oblasti města Veselí nad Lužnicí. Pro tuto činnost je městská policie vybavena mimo jiné přístrojem pro noční vidění, zařízením pro znemožnění odjezdu osobních a dodávkových automobilů, apod. Služby strážníci MP jsou přizpůsobovány aktuální situaci ve městě i s ohledem na roční období. Strážníci úzce spolupracují s Policií ČR a rybářskou stráží. Do pracovní náplně spadá mimo jiné výkon funkce správce trhu, spolupráce s odborem finančním a plánovacím při vybírání poplatků a spolupráce s ostatními odbory MěÚ. O své činnosti a poznatcích pravidelně MP informuje v měsíčníku "Veselsko". Činnost zajišťují 4 strážníci.

České Velenice

České Velenice jsou třetím největším městem v ORP Třeboň. Policie ČR má ve městě služebnu, jejíž činnost je zajišťována z OOP Suchdol nad Lužnicí. Blízkost státní hranice a absence oddělení Policie ČR (bylo zde oddělení státní policie, drážní policie a pohraniční policie) přinesla sociálně-patologické jevy – prostituce, problém se začleněním národnostních menšin. Významná je zde vietnamská menšina, která má 10% podíl z celého obyvatelstva Českých Velenic – největší vietnamská komunita v celém území MAS Třeboňsko. Z hlediska začleňování do společnosti zde není s vietnamskou komunitou problém, problémy mohou být s nelegální činností v rámci vietnamských tržnic (drogy, padělky zboží...). Sociálně slabou oblastí je zejména okolí Vitorazské ulice. Poslední dobou se objevují projekty soukromých investorů na výstavbu bytových domů pro sociálně slabé občany s tím, že nájemné je čerpáno přímo ze sociálních dávek. Plusem je existence městské policie, kde službu zajišťuje 5 strážníků.

Prevence kriminality zahrnuje:

- **sociální opatření** – zabývající se sociálními a ekonomickými problémy, zaměřují se na ohrožené jedince a jejich rodiny, na skupiny obyvatel a rizikové lokality s cílem změnit nepříznivé socioekonomické prostředí;
- **situační opatření** – nasazování technických opatření včetně plánování z hlediska potřeb bezpečnosti občanů; cílem je omezení příležitostí k páčání trestné činnosti, zvyšování rizika dopadení pro pachatele a snižování zisků z trestné činnosti;
- **informování občanů a jejich aktivizace** – zprostředkování informací o bezpečnostní situaci, účinných formách ochrany před trestnou činností; cílem je zapojování občanů do aktivního způsobu zvyšování vlastní bezpečnosti i bezpečí svého okolí;
- **budování realizačních kapacit** – posilování systému prevence kriminality včetně podmínek pro realizaci národních a lokálních preventivních strategií a zajištění jejich finanční podpory.

Situační prevence

Nejúčinnějším systémem pro preventivní působení je bezpochyby, vedle hlídkové činnosti služby Policie ČR a MP jako přímého působení v terénu, moderní kamerový systém, který zachycuje případnou trestnou činnost, přestupky či narušování veřejného pořádku. Nezbytnou součástí je i vzájemná spolupráce těchto složek (předávání si poznatků, spolupráce při zjištěných trestných činech a



EVROPSKÁ UNIE
Evropský fond pro regionální rozvoj
Integrovaný regionální operační program



MINISTERSTVO
PRO MÍSTNÍ
ROZVOJ ČR



Jihočeský kraj

přestupcích, dodržování vyhlášek města, pátrání po pohřešovaných osobách, spolupráce při živelných pohromách, dopravních nehodách aj). Na místě je konstatování, že spolupráce Městské policie a Policie ČR je dlouhodobě na vysoké úrovni, obě složky spolupracují ve všech směrech. Oprávněným požadavkem je, aby výstupy z kamerových systémů byly na dostatečné technické úrovni a tyto technologie byly plně kompatibilní.

Integrovaný záchranný systém

Integrovaný záchranný systém (IZS) je efektivní systém vazeb, pravidel spolupráce a koordinace záchranných a bezpečnostních složek, orgánů státní správy a samosprávy, fyzických a právnických osob při společném provádění záchranných a likvidačních prací a přípravě na mimořádné události. Tak aby stručně řečeno „nikdo nebyl opomenut, kdo pomoci může a vzájemně si nikdo z nich nepřekážel.“

Základní složky IZS:

- Hasičský záchranný sbor České republiky
- Jednotky požární ochrany zařazené do plošného pokrytí kraje jednotkami požární ochrany
- Zdravotní záchranná služba
- Policie České republiky

Ostatní složky IZS:

Vyčleněné síly a prostředky ozbrojených sil

- Obecní policie
- Orgány ochrany veřejného zdraví,
- Havarijní, pohotovostní, odborné a jiné služby
- Zařízení civilní ochrany
- Neziskové organizace a sdružení občanů, která lze využít k záchranným a likvidačním pracím

Hasičský záchranný sbor ČR je hlavním koordinátorem a páteří integrovaného záchranného systému. V praxi to mj. znamená, že pokud zasahuje více složek IZS, na místě většinou velí příslušník Hasičského záchranného sboru ČR, který řídí součinnost složek a koordinuje záchranné a likvidační práce. Operační a informační středisko IZS (je jím operační a informační středisko HZS ČR) povolává a nasazuje potřebné síly a prostředky jednotlivých složek IZS v konkrétních lokalitách. Na strategické úrovni je pak integrovaný záchranný systém koordinován krizovými orgány krajů a Ministerstva vnitra.

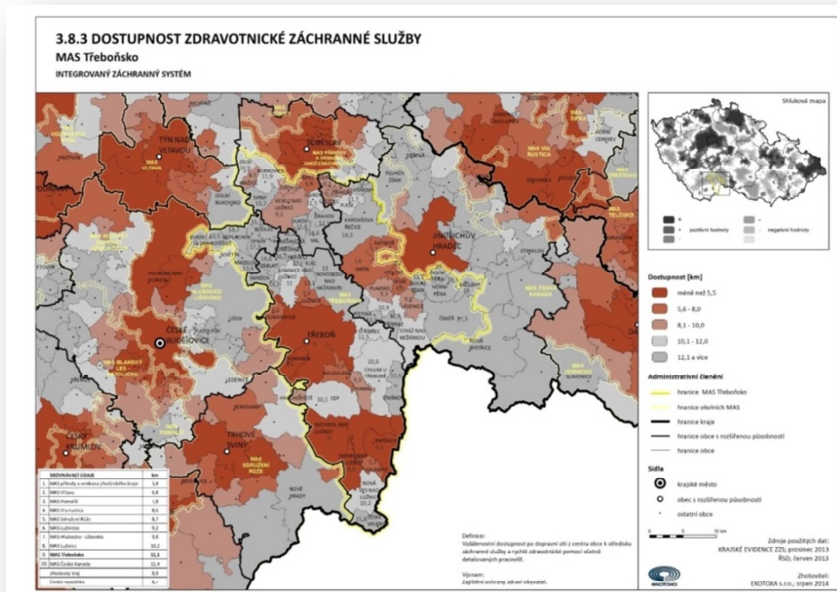
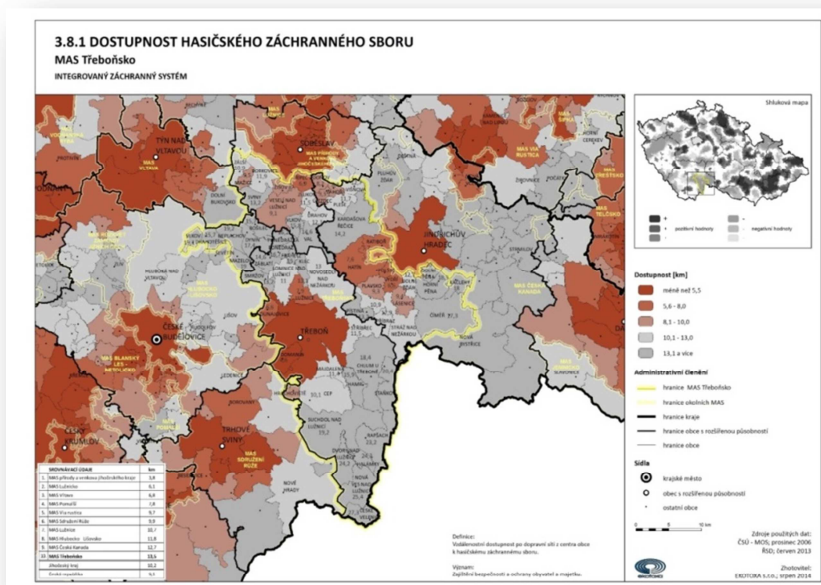


EVROPSKÁ UNIE
Evropský fond pro regionální rozvoj
Integrovaný regionální operační program



MINISTERSTVO
PRO MÍSTNÍ
ROZVOJ ČR





Shrnutí

Do let 2014 až 2020 je z pohledu bezpečnosti především prioritní:

- drogová problematika mládeže
- bezpečí seniorů
- spolupráce policie, úřadů, spolků, škol
- zapojení veřejnosti do otázek veřejného pořádku



EVROPSKÁ UNIE
Evropský fond pro regionální rozvoj
Integrovaný regionální operační program



MINISTERSTVO
PRO MÍSTNÍ
ROZVOJ ČR

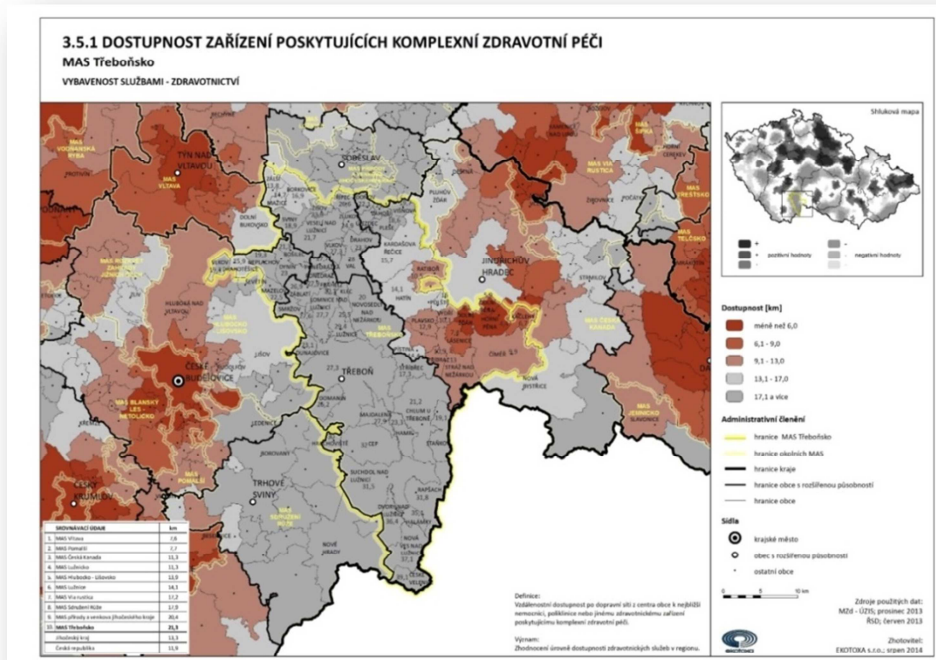


Jihočeský kraj

- nulová tolerance k porušování zákonů
- rozšíření a modernizace kamerových systémů
- podpora vzniku nových pracovních míst
- pomoc dětem z neúplných nebo rizikových rodin
- podpora vzniku tzv. bezpečných lokalit
- bezpečné kolostavy, úschovny kol – vytvořit podmínky pro bezpečné uložení
- jízdních kol především v letních měsících
- podpora a modernizace SDH (sboru dobrovolných hasičů)
- podpora IZS (Integrovaného záchranného systému)
- zlepšení dostupnosti Zdravotnické záchranné služby

3.1.5.4 Zdravotní péče

Počet a dostupnost nekomerčních zdravotnických zařízení pro zajištění základní péče je v území MAS Třeboňsko relativně vyhovující. V městech a větších obcích je několik zdravotních středisek, jsou provozovány stálé ordinace praktických lékařů i ambulantních specialistů, do některých obcí lékaři pravidelně či nepravidelně dojíždějí. K zajištění dostupnosti zdravotnictví vyššího typu slouží okresní město Jindřichův Hradec a především velmi dobře dostupné krajské město České Budějovice. Je nasnadě, že dostupnost tedy v níže uvedené mapě nevyznívá příliš pozitivně, ovšem nelze očekávat, že by území MAS Třeboňsko disponovalo v budoucnu větším zdravotním zařízením než doposud. Primární je tak udržení lékařských pohotovostí apod. V tom je ostatně spatřován také problém některými zástupci samospráv i lékaři samotnými.



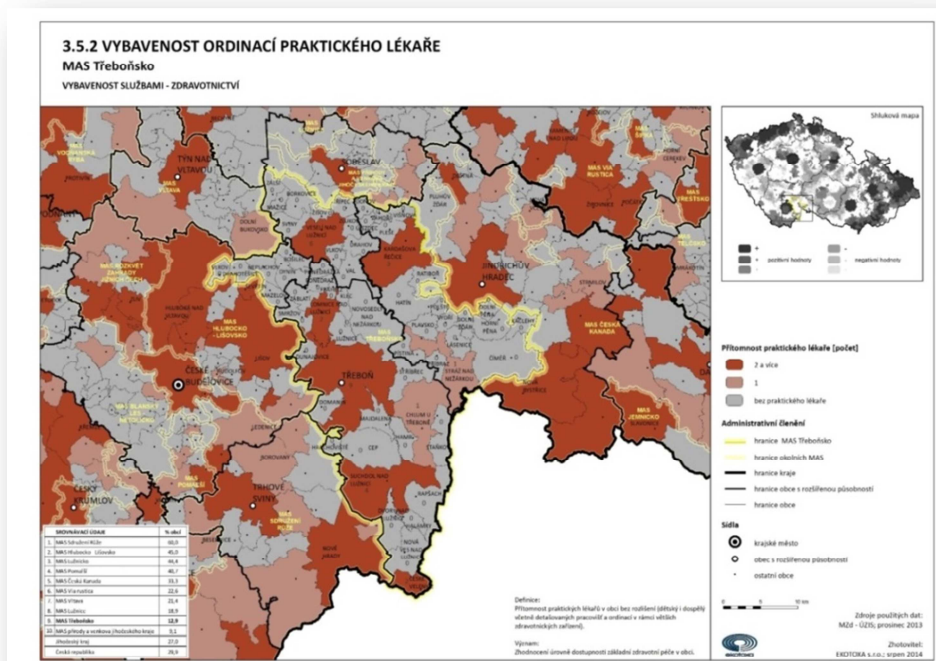
EVROPSKÁ UNIE
 Evropský fond pro regionální rozvoj
 Integrovaný regionální operační program



MINISTERSTVO
 PRO MÍSTNÍ
 ROZVOJ ČR



Jihočeský kraj



Přehled zdravotnických zařízení na území MAS Třeboňsko

Zdravotnická zařízení v území MAS Třeboňsko	počet
Sdružená ambulantní zařízení	2
Detašované pracoviště sdruženého ambulantního zařízení	3
Ambulantní zařízení	1
Detašované pracoviště ambulantního zařízení	1
Nemocnice	0
Detašované pracoviště nemocnice	1
Odborné léčebné ústavy (mimo léčeben dlouhodobě nemocných)	0
Léčebna pro dlouhodobě nemocné	0
Ostatní lůžková zařízení	1
Detašované pracoviště ostatního lůžkového zařízení	1
Samostatná ordinace praktického lékaře pro dospělé	17
Detašované pracoviště samostatné ordinace praktického lékaře pro dospělé	2



EVROPSKÁ UNIE
 Evropský fond pro regionální rozvoj
 Integrovaný regionální operační program



MINISTERSTVO
 PRO MÍSTNÍ
 ROZVOJ ČR



Jihočeský kraj

Samostatná ordinace praktického lékaře pro děti a dorost	10
Detašované pracoviště samostatné ordinace praktického lékaře pro děti a dorost	2
Samostatná ordinace praktického lékaře - stomatologa	18
Detašované pracoviště samostatné ordinace praktického lékaře - stomatologa	1
Samostatná ordinace praktického lékaře - gynekologa	3
Detašované pracoviště samostatné ordinace praktického lékaře - gynekologa	7
Samostatná ordinace lékaře specialisty	10
Detašované pracoviště samostatné ordinace lékaře specialisty	8
Ostatní samostatná zařízení	14
Detašované pracoviště ostatního samostatného zařízení	3
Zařízení lékařské péče	11
Detašované pracoviště zařízení lékařské péče	2
Jesle	0
Další dětská zařízení	0
Středisko záchranné služby a rychlá zdravotnická pomoc	0
Detašované pracoviště střediska záchranné služby a rychlé zdravotnické pomoci	2
Okresní zdravotní ústav	0
Transfuzní stanice	0

Zdroj: MAS Třeboňsko

3.1.5.5 Sociální služby

Z pohledu obcí je zajištění sociální péče jednou z významných aktivit, kterou v rámci výkonu samostatné působnosti plní. Tato oblast je velmi široká, finančně náročná a je neustále kladen důraz na zvyšování kvality těchto služeb. Co se týče financování, veřejné zdroje zcela určitě nebudou přibývat, zatímco počet uživatelů těchto služeb bude, vzhledem k demografickému vývoji, spíše narůstat.

Při reformě veřejné správy, konkrétně při ukončení činnosti okresních úřadů k 31. 12. 2002, například převzaly mnohé obce zřizovatelské kompetence k části pobytových zařízení pro seniory a osoby se zdravotním postižením. Do dnešní doby se neustále potýkají s financováním těchto zařízení. V rámci sociální reformy bylo také přeneseno břemeno zajištění poskytování sociálních služeb ve zvýšené míře na obce, a to bez dostatečného finančního zajištění.

Vývoj společnosti a demografický vývoj vyžadují kvalitativní změnu sociálních služeb a flexibilitu jejich spektra. Takto zásadní a rozsáhlé změny vyžadují dlouhodobá koncepční řešení, která berou v úvahu i širší souvislosti. Z tohoto důvodu je oblast sociálních služeb vhodným tématem pro spolupráci obcí. Společně lze nastavit efektivnější systém nejen z pohledu ekonomického, ale také humánního.



EVROPSKÁ UNIE
Evropský fond pro regionální rozvoj
Integrovaný regionální operační program



MINISTERSTVO
PRO MÍSTNÍ
ROZVOJ ČR



Spolupráce v rámci místního partnerství může na tomto poli přinést vhodné strategie k řešení sociální problematiky, může vhodným způsobem podpořit přirozený rozvoj regionu – místního území. Obec je v této oblasti nejen v postavení poskytovatele a subjektu, který finančně přispívá ostatním poskytovatelům sociálních služeb, ale také koordinátora spolupráce s neziskovým sektorem, podnikatelskými strukturami a zájmovými sdruženími. Vhodně nastavenými strategiemi, programy, projekty je možné předejít sociální exkluzi některých skupin obyvatel, podpořit sociální začlenění již vyloučených skupin a saturovat oprávněné potřeby cílových skupin.

Sociální ekonomika

Nezanedbatelným bonusem spolupráce v regionu může být rozvoj tzv. sociální ekonomiky, jejíž koncept přináší nová a moderní řešení aktuálních témat, kterými jsou například integrace osob sociálně vyloučených, rozvoj místních zdrojů apod. Jeden z předpokladů, z nichž sociální ekonomika vychází, je, že stát není schopen finančně ani organizačně zajistit všechny sociální potřeby občanů. Sociální ekonomika je sociálně odpovědná, podporuje sociální soudržnost, směřuje k boji proti chudobě a sociální exkluzi. V tomto smyslu je důležité nabídnout podporu také společnostem, které již zaměstnávají osoby se zdravotním znevýhodněním nebo které takovou cestu zvažují. To je případ například TEP, centrum sociálních služeb ve Veselí nad Lužnicí, které zaměstnává několik zaměstnanců se znevýhodněním, a dle šetření spatřují další možnosti rozšíření tohoto druhu sociálního podnikání. Jednoho člověka se zdravotním znevýhodněním zaměstnává také Oblastní charita Třeboň, přičemž vedení zvažuje možnosti dalšího rozšíření zaměstnání např. lidí s invalidním důchodem, naráží ovšem na finanční a kapacitní problémy.

Vzhledem k finanční náročnosti a proměnlivosti požadavků na spektrum sociálních služeb, je žádoucí, aby byla vytvořena optimální síť sociálních služeb v regionu odpovídající skutečným potřebám. V této oblasti je celá řada problémů a témat, které je vhodné řešit společně, v rámci regionálního partnerství spolupráce. Nemusí se však vždy jednat přímo o sociální služby ve smyslu zákona o sociálních službách, neoddiskutovatelný přínos je i v rozvoji služeb návazných či souvisejících.

Podpora obyvatelům ohroženým sociálním neúspěchem

Z analýzy vyplynula nedostatečná podpora ohrožených rodin a tím i snaha o předcházení nežádoucím jevům jako prohlubování neúspěchu dětí ve škole, ztráta zaměstnání rodičů, závislosti, dluhová problematika, prohlubování sociální izolace rodin atd. To platí primárně o severní oblasti území MAS Třeboňsko, zatímco na jihu (zejména České Velenice) se problematikou zabývá Agentura pro sociální začleňování. Prozatím na severu území fakticky nefunguje žádná terénní práce v rodinách ze sociálně znevýhodněného prostředí, ani poskytování poradenských služeb. Tato oblast tak nadále čeká na rozvoj a s tím i na potřebnou podporu. Výše uvedené oblasti jsou přitom obecně vnímaným problémem, a to zejména pokud se týká dluhového nebezpečí. Součástí problému je také nedostatečná podpora dětem z rizikových rodin, které jsou tak ve velké míře nejen vystavovány sociálně patologickým jevům, ale například také trvalému neúspěchu ve školách (zameškávání, mizivé podmínky pro učení v rodině atd.). Tohoto problému si dlouhodobě všímá také Ministerstvo školství, mládeže a tělovýchovy a připravuje podporu těmto dětem. Základem řešení tohoto stavu je ale dle oslovených odborníků (primárně zástupců škol) především práce se sociálně znevýhodněnými rodinami.



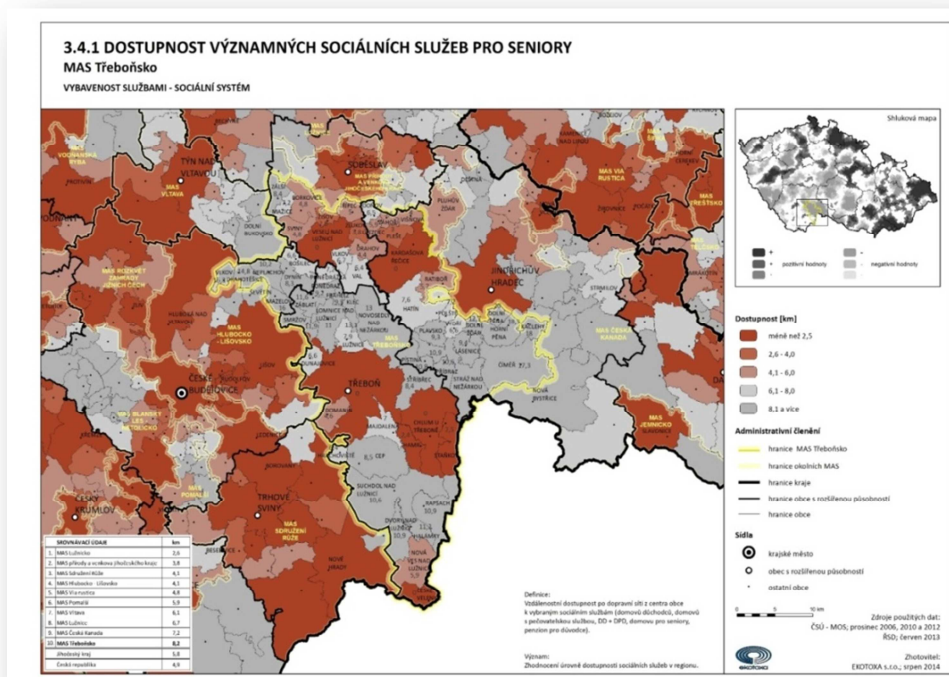
EVROPSKÁ UNIE
Evropský fond pro regionální rozvoj
Integrovaný regionální operační program



MINISTERSTVO
PRO MÍSTNÍ
ROZVOJ ČR



Jihočeský kraj



Přehled poskytovatelů sociálních služeb v území MAS Třeboňsko

Na území MAS Třeboňsko působí 5 registrovaných poskytovatelů sociálních služeb. Oblastní charita Třeboň nabízí seniorům a zdravotně postiženým pečovatelskou službu a všem sociálně potřebným služby občanské poradny. Společnost Ledax o.p.s. poskytuje na Třeboňsku pečovatelskou službu. Centrum sociálních služeb Jindřichův Hradec provozuje v území dva domovy pro seniory – v Třeboni a Českých Velenicích. V rámci domova pro seniory České Velenice jsou poskytovány odlehčovací služby. Ve Veselí nad Lužnicí působí Dům sv. Františka – Dům chráněného bydlení pro seniory a TEP – centrum sociálních služeb.

Registrovaní poskytovatelé sociálních služeb v území MAS Třeboňsko

Oblastní charita Třeboň

adresa poskytovatele/zařízení: Chelčického 2, 379 01 Třeboň

právní forma: církevní organizace

poskytované služby: odborné sociální poradenství, pečovatelská služba

forma poskytování služeb: ambulantní (poradna), terénní (pečovatelská sl.)

cílové skupiny: senioři, nemocní a ZTP, rodiny s dětmi (narození min. trojčet)

kapacita služby: 900 kontaktů/rok (odborné sociální poradenství), 40 klientů/rok (pečovatelská služba)

Ledax o.p.s.

adresa poskytovatele: Riegrova 1756/51, 370 01 České Budějovice

právní forma: obecně prospěšná společnost



EVROPSKÁ UNIE
Evropský fond pro regionální rozvoj
Integrovaný regionální operační program



MINISTERSTVO
PRO MÍSTNÍ
ROZVOJ ČR



Jihočeský kraj

poskytované služby: pečovatelská služba
 forma poskytování služeb: terénní
 cílové skupiny: senioři, nemocní a ZTP, rodiny s dětmi (3 a více dětí)
 kapacita služby: 145 klientů/den (středisko Třeboň), počet klientů: cca 90 klientů/den

Centrum sociálních služeb Jindřichův Hradec – Domov seniorů Třeboň

adresa poskytovatele: Česká 1175, 377 01 Jindřichův Hradec
 zřizovatel: Jihočeský kraj
 poskytované služby: domov pro seniory
 forma poskytování služeb: pobytové
 cílové skupiny: senioři, ZTP
 kapacita služby/počet lůžek: 58 klientů/den
 počet klientů: 58 klientů/den

Centrum sociálních služeb Jindřichův Hradec – Domov seniorů České Velenice

adresa poskytovatele: Česká 1175, 377 01 Jindřichův Hradec
 zřizovatel: Jihočeský kraj
 poskytované služby: domov pro seniory, odlehčovací služby
 forma poskytování služeb: pobytová
 cílové skupiny: senioři, ZTP
 kapacita služby/počet lůžek: 69 klientů/den (domov pro seniory), 6 klientů/den (odlehčovací služby), počet klientů: 69 + 6 klientů/den

Dům sv. Františka – Dům chráněného bydlení pro seniory

Adresa: K Zastávce 646, 391 81 Veselí nad Lužnicí
 Poskytovaná sociální služba: chráněné bydlení
 Forma poskytování: pobytová
 Uživatelé: osoby se zdravotním postižením, senioři

TEP, centrum sociálních služeb Veselí nad Lužnicí

Adresa: K Zastávce 647, 391 81 Veselí nad Lužnicí
 Poskytované sociální služby: pečovatelská služba, domovy pro seniory, azylové domy
 Forma poskytování: pobytové, ambulantní, terénní
 Uživatelé: osoby se zdravotním postižením, senioři, osoby bez přístřeší, osoby v krizi

Nejvíce poskytovatelů sociálních služeb na Třeboňsku je zaměřeno na pečovatelskou službu pro seniory a zdravotně postižené. Zastoupeny jsou i domovy seniorů a odlehčovací služby. Všem cílovým skupinám obyvatel ohrožených sociálním vyloučením slouží aktivní odborné sociální poradenství. V obcích a městech Třeboňska jsou registrovanými poskytovateli nabízeny následující sociální služby (dle registru sociálních služeb):



EVROPSKÁ UNIE
 Evropský fond pro regionální rozvoj
 Integrovaný regionální operační program



MINISTERSTVO
 PRO MÍSTNÍ
 ROZVOJ ČR



Přehled sociálních služeb na území MAS Třeboňsko

Sociální služba	Zajištěna (ano/ne)	Poskytovatel
Odborné sociální poradenství	ano	- Oblastní charita Třeboň
Osobní asistence	ne	
Pečovatelská služba	ano	- Oblastní charita Třeboň - Ledax o.p.s. - TEP, centrum sociálních služeb Veselí nad Lužnicí
Tísňová péče	ne	
Průvodcovské a předčitatelské služby	ne	
Podpora samostatného bydlení	ne	
Odlehčovací služby	ano	- Domov seniorů Č. Velenice
Centra denních služeb	ne	
Denní stacionáře	ne	
Týdenní stacionáře	ne	
Domovy pro osoby se zdravotním postižením	ne	
Domovy pro seniory	ano	- Domov seniorů Třeboň - Domov seniorů Č. Velenice - TEP, centrum sociálních služeb Veselí nad Lužnicí
Domovy se zvláštním režimem	ne	
Chráněné bydlení	ano	- Dům sv. Františka - Dům chráněného bydlení pro seniory
Sociální služby poskytované ve zdravotnických zařízeních ústavní péče	ne	
Ranná péče	ne	
Telefonická krizová pomoc	ne	
Tlumočnické služby	ne	
Azylové domy	ano	- TEP - centrum sociálních služeb Veselí nad Lužnicí
Domy na půl cesty	ne	
Kontaktní centra	ne	
Krizová pomoc	ne	
Nízkoprahová denní centra	ne	
Nízkoprahová zařízení pro děti a mládež	ne	
Noclehárny	ne	
Služby následné péče	ne	
Sociálně aktivizační služby pro rodiny s dětmi	ne	
Sociálně aktivizační služby pro seniory a osoby se zdravotním postižením	ne	
Sociálně terapeutické dílny	ne	
Terapeutické komunity	ne	
Terénní programy	ne	
Sociální rehabilitace	ne	

Zdroj: MAS Třeboňsko



EVROPSKÁ UNIE
Evropský fond pro regionální rozvoj
Integrovaný regionální operační program



MINISTERSTVO
PRO MÍSTNÍ
ROZVOJ ČR



Dostupnost služeb z geografického hlediska je nerovnoměrná. Většina služeb je dostupná ve městě Třeboň (odb. soc. poradenství, pečovatelské služby, domov pro seniory), případně ve městě České Velenice (pečovatelská služba, domov pro seniory, odlehčovací služby) a Veselí nad Lužnicí (domov pro seniory, pečovatelská služba, azylové domy). Pouze pečovatelské služby jsou poskytovány terénní formou a jsou tedy dostupné i na území menších obcí. Pečovatelská služba firmy Ledax o.p.s. je dostupná ve všech obcích regionu. Pečovatelská služba Oblastní charity Třeboň je dostupná v obcích vzdálených do 15 km od Třeboně.

ODBORNÉ SOCIÁLNÍ PORADENSTVÍ – ambulantní forma

Službu odborného sociálního poradenství zajišťuje v Třeboni Oblastní charita Třeboň. Občanská poradna sídlí na adrese Chelčického 2, 379 01 Třeboň. Provozní hodiny jsou nastaveny tak, aby její služby mohli využít alespoň 2x týdně i obyvatelé z okolních měst a obcí na Třeboňsku:

pondělí:	9:00 - 11:30 a 12:00 - 16:00
úterý, čtvrtek, pátek:	8:00 – 11:30 a 12:00 – 13:00
středa	9:00 - 11:30 12:00 - 17:00

Kromě odborného sociálního poradenství je poskytováno obyvatelům měst a obcí ORP Třeboň i tzv. základní sociální poradenství. Základní poradenství nabízí v rámci vlastních registrovaných sociálních služeb všichni poskytovatelé na Třeboňsku. Zdrojem některých odborných informací jsou i odbory a pracovníci zabývající se sociální problematikou na městských úřadech v území MAS Třeboňsko (Třeboň, Veselí nad Lužnicí, Kardašova Řečice, Suchdol nad Lužnicí, České Velenice, Lomnice nad Lužnicí).

PEČOVATELSKÁ SLUŽBA – TERÉNNÍ FORMA

Záměrem pečovatelské služby je kvalitní poskytování pomoci, podpory a péče seniorům a dalším osobám se sníženou soběstačností. Poskytovaná služba umožňuje uživatelům žít nadále běžným způsobem života ve vlastních domácnostech, pečovatelé / pečovatelky s odpovídající kvalifikací a praxí pomáhají při následujících typech činností:

- pomoc při zvládání běžných úkolů péče o vlastní osobu
- pomoc při osobní hygieně nebo poskytnutí podmínek pro osobní hygienu
- poskytnutí stravy nebo pomoc při zajištění stravy
- pomoc při zajištění chodu domácnosti
- zprostředkování kontaktu se společenským prostředím
- obě pečovatelské služby poskytují rovněž doplňkové služby

Pečovatelskou službu na území MAS Třeboňsko zajišťují tito registrovaní poskytovatelé:
Ledax o.p.s., Oblastní charita Třeboň, TEP – centrum soc. služeb Veselí nad Lužnicí.



EVROPSKÁ UNIE
Evropský fond pro regionální rozvoj
Integrovaný regionální operační program



MINISTERSTVO
PRO MÍSTNÍ
ROZVOJ ČR



Jihočeský kraj

DOMOVY PRO SENIORY – POBYTOVÁ FORMA

Domovy pro seniory poskytují za úhradu sociální služby ve sjednaném rozsahu pro seniory a další osoby starší 50 let, jejichž zdravotní stav vyžaduje pravidelnou podporu. Domovy nabízejí uživatelům kromě pobytové služby s ošetrovatelskou péčí i aktivizační činnost a pomoc při obstarávání osobních záležitostí. Dále jsou poskytovány další doprovodné služby.

Na území MAS Třeboňsko se nacházejí tři domovy pro seniory – v Třeboni, v Českých Velenicích a ve Veselí nad Lužnicí.

ODLEHČOVACÍ SLUŽBY – POBYTOVÁ FORMA

Odlehčovací služba je určena osobám, o které je pečováno v jejich přirozeném domácím prostředí, ale vzhledem k okolnostem nemůže být tato péče po určitou dobu poskytována. Služba je zajišťována pro osoby starší 50 let, které vzhledem ke svému zhoršenému stavu potřebují pravidelnou podporu a pomoc jiné osoby.

Odlehčovací službu poskytuje v ORP Třeboň pobytovou formou Domov seniorů České Velenice, který pro tuto službu nabízí ve svém zařízení celkem 6 lůžek.

Odlehčovací služby byly poskytovány také Oblastní charitou Třeboň. Služba byla zrušena na podzim roku 2010.

DOPROVODNÉ A SOUVISEJÍCÍ SLUŽBY

Kromě organizací, které mají své služby registrované podle zákona č.108/2006 Sb., o sociálních službách, působí na území MAS Třeboňsko další subjekty, jejichž činnost úzce souvisí se sociální tematikou a zahrnuje obdobné cílové skupiny jako registrované sociální služby. Někteří poskytovatelé sociálních služeb také nabízejí služby, které nejsou registrované podle zákona č.108/2006 Sb., ale jsou určeny pro sociálně znevýhodněné skupiny občanů. Mezi tyto služby patří:

Agentura „Domácí péče – Třeboň“ paní Aleny Kuchyňkové

Poskytování služeb na základě živnostenského oprávnění. Agentura poskytuje ošetrovatelskou péči a neregistrovanou alternativu pečovatelské služby, obě terénní formou. Zdravotní služba je hrazena ze zdravotního pojištění klienta, pečovatelská služba je hrazena klientem. Domácí péče je určena pacientům, u kterých není nutná hospitalizace ve zdravotnickém zařízení, ale jejich stav přesto vyžaduje pravidelnou, dlouhodobou a kvalifikovanou péči. Službu poskytují registrované zdravotní sestry s praxí. Domácí péče je dostupná pro celý region OPR Třeboň. Služby jsou poskytovány sedm dní v týdnu. V současnosti je pokryta veškerá poptávka ze strany uživatelů.

Doprovodné služby v Chlumu u Třeboně

Služba je zajištěna prostřednictvím činnosti paní Svatavy Novákové na základě živnostenského oprávnění.

Jedná se o služby typu rozvozu obědů, zajištění nákupu potravin a léků, doprovod osob apod. Klientelu paní Novákové tvoří senioři, nemocní a zdravotně postižení v celkovém počtu cca 50 osob



EVROPSKÁ UNIE
Evropský fond pro regionální rozvoj
Integrovaný regionální operační program



MINISTERSTVO
PRO MÍSTNÍ
ROZVOJ ČR



Jihočeský kraj

denně. Služba je poskytována obyvatelům Chlumu u Třeboně a okolních obcí ve spolupráci s městysem Chlum u Třeboně. Služby jsou nabízeny od pondělí do pátku po individuální domluvě.

Výcvikové canisterapeutické sdružení Hafík

Od roku 2001 v Třeboni aplikuje canisterapii (podpora psychosociálního zdraví lidí, při níž se využívá přítomnosti psa).

Občanské sdružení Hafík provádí canisterapii formou návštěv ve zdravotně sociálních zařízeních, integračních canisterapeutických táborů, psychorehabilitačních kurzů, rekondičních pobytů apod.

Další subjekty, které poskytují související a doprovodné sociální služby:

- Úřad práce v Jindřichově Hradci, pracoviště Třeboň
- Odbor školství a sociálních věcí Městského úřadu Třeboň
- Svaz tělesně postižených České republiky o.s., místní organizace Třeboň
- Dům dětí a mládeže Třeboň
- Dům dětí a mládeže Tábor, pobočka Veselí nad Lužnicí
- Občanské sdružení Semafor volnočasové centrum pro děti a mládež, Veselí nad Lužnicí
- Rodičovské centrum Semaforáček, Veselí nad Lužnicí

V území MAS Třeboňsko fungují také další zájmové, kulturní, církevní a sportovní spolky a sdružení, které připravují a nabízejí pro různé cílové skupiny možnosti aktivního trávení volného času (senior kluby, dětské kroužky, sportovní oddíly, hasičské sbory aj.).

Jednotlivá města a obce si uvědomují důležitost těchto subjektů, jejich aktivity proto velmi často podporují, ať již finančními příspěvky na činnost, nebo bezplatnými pronájmy prostor, záštitou starostů apod.

I registrovaní poskytovatelé sociálních služeb nabízejí kromě základních činností tzv. doplňkové činnosti, které mají doprovodný charakter k základní nabídce sociálních služeb. Největší nabídku doplňkových činností mají především poskytovatelé pečovatelské služby a domovy seniorů.

Výsledky dotazníkového šetření u poskytovatelů (popis údajů z dotazníků neuvedených v předešlých bodech)

Sociální služby jsou vzhledem k území regionu poskytovány poměrně rovnoměrně. Některé ze služeb jsou poskytovány plošně, pro obyvatele všech obcí regionu, jiné jsou určeny pouze pro obyvatele vybraných obcí. Mezi služby, které jsou poskytovány bez ohledu na místo trvalého bydliště, patří sociální poradenství. Domovy seniorů mohou využívat rovněž občané celé republiky, přednostně jsou však přijímáni Jihočeši. Pečovatelská služba je firmou Ledax o.p.s. poskytována plošně pro celé sledované území. Oblastní charita Třeboň poskytuje pečovatelskou službu přibližně pro polovinu obcí v ORP.

Kapacita služeb je zpravidla naplněna. Například Domov seniorů Třeboň má kapacitu trvale naplněnou. V pořadníku je vždy okolo 80 osob. I v Domově seniorů České Velenice bývá kapacita zpravidla naplněna.



EVROPSKÁ UNIE
Evropský fond pro regionální rozvoj
Integrovaný regionální operační program



MINISTERSTVO
PRO MÍSTNÍ
ROZVOJ ČR



Jihočeský kraj

Informování o poskytovaných službách probíhá různými formami. Domovy seniorů v tomto směru spolupracují s městskými úřady a zdravotnickými zařízeními. Přes ně také do domovů směřuje většina klientů.

Nejčastěji využívaným prostředkem jsou obecně informační letáky. Ty jsou zpravidla distribuovány k lékařům a na úřady. Poskytovatelé také zveřejňují informace na svých internetových stránkách.

Finance

Všichni dotazovaní poskytovatelé upozorňují na nedostatek financí, který jim brání rozvinout nabídku poskytovaných služeb nebo provést změny ve stávajících službách.

Níže jsou shrnuty vize dotázaných poskytovatelů o tom, jakým směrem by se měly vyvíjet sociální služby na území MAS Třeboňsko:

- navýšení kapacity domovů pro seniory
- rozšířit odlehčovací služby v rámci domovů pro seniory
- rozšířit poskytování pečovatelské služby i do malých obcí
- rozšířit kapacitu pečovatelské služby
- zřídit stacionář
- rozšířit působení pečovatelských služeb a domácí péče do večerních hodin a víkendů
- navázat vyšší spolupráci mezi poskytovateli
- zřídit domácí ošetrovatelskou péči
- zřídit osobní asistenci
- zřídit sociálně aktivizační službu
- dále zřídit: chráněné dílny, chráněné bydlení, domácí hospicovou péči

Mezi nejsilnější stránky v oblasti sociálních služeb na území MAS Třeboňsko patří dobré a kvalitní pokrytí potřeb obyvatelstva některými sociálními službami (např. pečovatelská služba, domovy pro seniory, raná péče, domácí ošetrovatelská péče) a existence Komunitního plánování sociálních služeb. Vhodné je zmínit rovněž existující Katalog poskytovatelů sociálních služeb, který je k dispozici ve všech obcích v rámci území MAS Třeboňsko. Mezi nejslabší stránky sociálních služeb v území patří postupné snižování finančních prostředků ze strany MPSV na provoz jednotlivých zařízení, nedostatečná informovanost veřejnosti o možném využití sociálních služeb a dále rostoucí počet osob na hranici chudoby a seniorů vyžadujících lékařskou a sociální péči.

Shrnutí

Zdravotnické služby jsou zajištěny na standartní úrovni. Občané z území MAS Třeboňsko spadají pod 3 bývalá okresní města, resp. jejich nemocnice. V území stále fungují i odborné ambulance. Důležitá je podpora zachování lékařské pohotovosti alespoň ve stávajícím rozsahu. Pozitivní je podpora např. vybavení lékařských ambulaní tak, aby v regionu svou činnost vykonávali i mladší lékaři, kteří doposud nemají kapitál na zprovoznění vlastní praxe.

Na území MAS jsou sociální služby zajištěny značně nerovnoměrně s důrazem na okolí Třeboně i samotné město.

Naopak v severních částech území je služeb méně, některé zcela chybí. Jejich podpora je tedy žádoucí, ať už jsou zaměřeny na seniory, hendikepované, či sociálně slabé občany.

V rámci posilování pozitivních vazeb je přínosná také podpora případného sociálního podnikání.



EVROPSKÁ UNIE
Evropský fond pro regionální rozvoj
Integrovaný regionální operační program

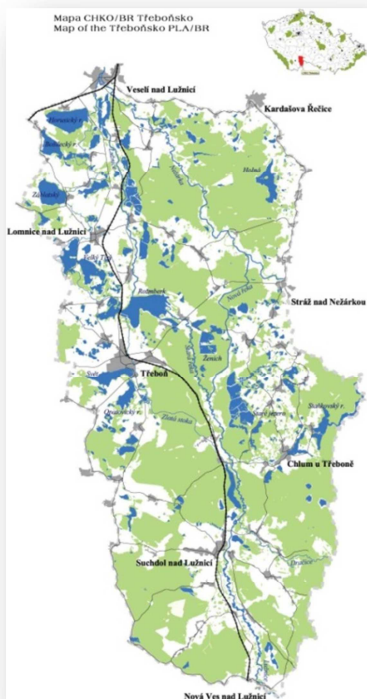


MINISTERSTVO
PRO MÍSTNÍ
ROZVOJ ČR



3.1.6 Životní prostředí

Příroda na území MAS Třeboňsko se vyznačuje přítomností mnoha cenných biotopů, ať už jde o rašeliniště s výskytem vzácných druhů rostlin a bezobratlých živočichů, rozsáhlé lesní porosty, či rybníky, které často nahradily původní mokřadní biotopy. Cenné přírodní hodnoty Třeboňska jsou



chráněny nejen na národní úrovni (CHKO Třeboňsko), ale i mezinárodně (Biosférická rezervace UNESCO, Ramsarská konvence o ochraně mokřadů, Natura 2000). Přírodní charakteristika je utvářena jednotlivými složkami a prvky krajiny a jejich vzájemným poměrem, biologickým zařazením, vegetací a klimatem. V případě správního území ORP Třeboň náleží celé území do Třeboňského bioregionu tvořeného pánví vyplněnou kyselými sedimenty s rozsáhlými podmáčenými sniženinami a přechodnými rašeliništi. Specifickým prvkem jsou velká rašeliniště s borovicí blatkou a dále rozsáhlé rybníční soustavy (zejména Třeboňsko, Řečicko) s řadou neregulovaných toků přírodního charakteru. Nízká přirozená úrodnost písčitých, jílových a rašelinných půd nepříliš vhodných pro zemědělské využití nepochybně ovlivnila zachování rozsáhlých lesních celků a rybníční soustavy v rovinaté krajině s relativně nízkou nadmořskou výškou, zařazené svou větší částí do chráněné oblasti přirozené akumulace vod Třeboňska. Rašeliniště se nachází také na samotném severu území MAS Třeboňsko, a sice v k. ú. obce Borkovice.

Zdroj: CHKO Třeboňsko

3.1.6.1 CHKO Třeboňsko

Chráněná krajinná oblast Třeboňsko byla vyhlášena v roce 1979. O dva roky dříve bylo toto území zařazeno mezi biosférické rezervace UNESCO. Rozkládá se na ploše 700 km² v jižní části České republiky. Ve srovnání s většinou chráněných území světa má Třeboňsko zcela odlišný charakter. Nereprezentuje původní, člověkem minimálně narušenou krajinu, ale naopak je krajinou z velké části přetvořenou. Na místě původních souvislých lesů a močálů vznikla během staletí unikátní mozaika rybníků, lesů, rašelinišť, vodních toků, luk i polních kultur a lidských sídel. Třeboňsko je ukázkou koexistence prosperujícího hospodaření s přírodou. Díky diverzitě biotopů, původních i umělých, patrně nikde jinde ve střední Evropě nenajdeme takové množství druhů soustředěné na tak malé ploše jako zde. Nejcenější části tohoto území jsou chráněny v národních přírodních rezervacích, přírodních rezervacích, případně formou národní přírodní památky či přírodní památky.

Část Třeboňska, tzv. Třeboňské rybníky, je od roku 1991 zahrnuta mezi mezinárodně významné mokřady chráněné Ramsarskou konvencí. Od roku 1993 chrání tato konvence i další významné části Třeboňska – Třeboňská rašeliniště.



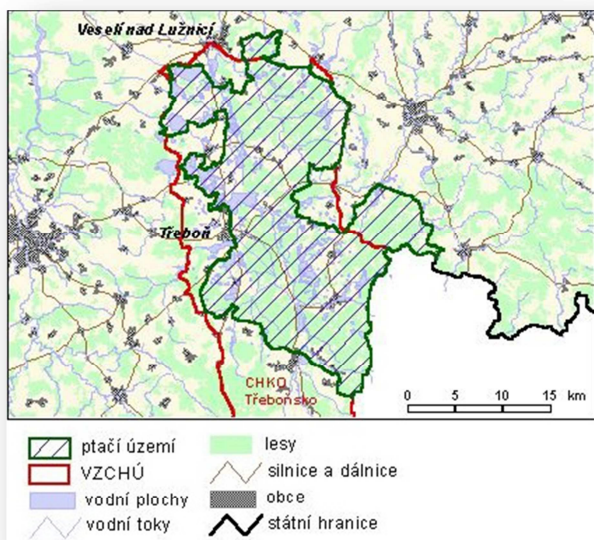
EVROPSKÁ UNIE
Evropský fond pro regionální rozvoj
Integrovaný regionální operační program



MINISTERSTVO
PRO MÍSTNÍ
ROZVOJ ČR



Z hlediska přírodovědného je zdejší krajina pozoruhodná především svou bohatostí rostlinstva, které tvoří dominantní složky krajiny. K nejcennějším



biotopům patří rozsáhlá přechodná rašeliniště se zachovalými rostlinnými společenstvy a na ně vázanou faunou bezobratlých. Neméně cennými prvky jsou rozsáhlé rybníční soustavy s výskyty vzácných druhů fauny a flóry.

Na druhé straně obcím, ležícím v pásmu CHKO Třeboňsko, přináší jejich začlenění určitá omezení a komplikace, spojené s legislativními nařízeními, týkajícími se ochrany životního prostředí. Správa CHKO nemá jasnou strategii při posuzování staveb a tento nejednotný přístup vyvolává v různých lokalitách nemalé problémy.

Do CHKO Třeboňsko zasahují svým územím téměř všechny obce MAS Třeboňsko. Regionu se také týká oblast Natura 2000, která představuje soustavu chráněných území evropského významu. Tato soustava bude částečně rozšiřovat stávající chráněná území, což může znamenat pro mnoho obcí radikální omezování současného způsobu obhospodařování příslušného území.

Natura 2000 představuje soustavu chráněných území evropského významu, důležitých pro zachování biologické rozmanitosti evropské přírody. Povinnost vytvoření takovéto soustavy vychází ze směrnice č. 79/409/EEC o ochraně volně žijících ptáků a ze směrnice č. 92/43/EEC o ochraně přírodních stanovišť, volně žijících živočichů a planě rostoucích rostlin.

Součástí směrnic jsou přílohy se seznamy druhů rostlin, živočichů a přírodních stanovišť, pro které jsou země EU povinny navrhnout seznam lokalit jejich výskytu a těm pak zajistit příslušnou ochranu tak, aby se stav takto chráněných částí přírody nezhoršoval či zlepšoval. Povinností ČR je implementovat obě uvedené směrnice do systému ochrany přírody ČR a do 6 let vybraná území vyhlásit za chráněná území.

3.1.6.2 Spolupráce s CHKO Třeboňsko

K řízení ochrany přírody a krajiny a k usměrňování rozvoje území CHKO z pozice Správy CHKO slouží Plán péče CHKO, který se zpracovává zpravidla na desetileté období a je schvalován MŽP ČR. Platný Plán péče CHKO Třeboňsko na období 2008-2017 byl schválen dne 14. 12. 2007 pod č. j. 92554/ENV/07, 4311/620/07.

Plán péče je rozdělen na část rozborovou a část návrhovou a skládá se z textové zprávy a mapových příloh. Dokument je uložen na Správě CHKO Třeboňsko v Třeboni, na ředitelství Agentury ochrany



EVROPSKÁ UNIE
Evropský fond pro regionální rozvoj
Integrovaný regionální operační program



MINISTERSTVO
PRO MÍSTNÍ
ROZVOJ ČR



Jihočeský kraj

přírody a krajiny v Praze, na odboru zvláště chráněných částí přírody MŽP v Praze a na odboru výkonu státní správy II MŽP v Českých Budějovicích.

3.1.6.3 Odpadové hospodářství

Odpadové hospodářství je problematikou, která se týká bez výjimky všech obcí MAS Třeboňsko. Jedná se o povinnosti obcí jako původců odpadů a také povinnosti při zajištění nakládání s odpady, zajištění jeho financování apod. Obce jsou tím, kdo se stará o odpady svých občanů. Komunální odpad představuje veškerý odpad vznikající na území obce při činnosti fyzických osob. Zákon o odpadech stanoví, že původcem komunálního odpadu je obec. Komunální odpad zahrnuje směsný komunální odpad, separovaně sbírané složky (papír, plast, sklo, nápojové kartóny), nebezpečný odpad, objemný odpad, odpad ze zahrad a parků atd.

Obce tedy mají za povinnost realizování svozu odpadů, zajištění sběrných míst pro odkládání odpadů, zajištění veškerých nádob na odpad (i tříděný), zajištění dalšího nakládání s odpadem apod. Tato povinnost se bude s přijetím nového zákona po roce 2014 ještě dále zintenzivňovat zejména s ohledem na třídění odpadů.

Obce a města mají povinnost zajistit nakládání s:

- odpady pocházejícími od občanů, žijících na jejich území,
- odpady vzniklémi při jejich samotné činnosti,
- odpady pocházejícími od malých firem a živnostníků, kteří jsou zapojeni do jejich systému odpadového hospodářství.

Nakládání s odpady však musí řešit také podniky a nakládání s nimi představuje poměrně významný výdaj.

Plánování odpadového hospodářství je záležitostí státu, ale i krajů. Z toho důvodu jsou vypracovávány tzv. plány odpadového hospodářství (České republiky, Jihočeského kraje).

V rámci Jihočeského kraje jsou sledovány například tyto cíle:

- snižovat měrnou produkci odpadů nezávisle na úrovni ekonomického růstu
- maximálně využívat odpady jako náhrady primárních přírodních zdrojů
- minimalizovat negativní vlivy na zdraví lidí a životní prostředí
- snížit maximální množství BRKO ukládaných na skládky tak, aby podíl této složky činil v roce 2020 nejvýše 35 % hmotnostních z celkového množství BRKO v roce 1995.
- snížit měrnou produkci nebezpečného odpadu
- odstranit odpady s Polychlorovanými bifenylly a zařízení s obsahem PCB nebo zajistit jejich dekontaminaci
- zvyšovat množství zpětně odebraných použitých olejů a zajistit jejich vyšší materiálové využití



EVROPSKÁ UNIE
Evropský fond pro regionální rozvoj
Integrovaný regionální operační program



MINISTERSTVO
PRO MÍSTNÍ
ROZVOJ ČR



Jihočeský kraj

- zvýšit kontrolované nakládání s použitými bateriemi a akumulátory a zvýšit jejich materiálové použití
- vytvářet podmínky pro ekologické nakládání s kaly z čistíren odpadních vod
- **vytvořit podmínky pro integrovaný systém nakládání s odpady na regionální úrovni s možností jejich propojení na celostátní síť zařízení pro nakládání s odpady**

Členské mikroregiony MAS Třeboňsko řeší problematiku hospodářství odlišně, neexistuje doposud mezi nimi žádná součinnost. Vzhledem k tomu, že zapojení většího počtu spolupracujících subjektů potenciálně snižuje náklady a zvyšuje účinnost opatření nejen v oblasti odpadového hospodářství, je tato skutečnost slabou stránkou regionu a větší kooperace představuje zajímavou příležitost z hlediska ekonomického i z hlediska ochrany životního prostředí. Například systém společného nakládání s biologicky rozložitelným odpadem je podmíněn širší spoluprací a to zejména v případě, kdy na základě potřeb vznikne kompostárna s větší kapacitou. Takové snahy probíhají například v blízkosti města Veselí nad Lužnicí, kdy soukromý sektor počítá s výstavbou velkokapacitní kompostárny, do které bude svážet materiál z více okolních obcí. V rozvojových plánech uvažuje o vybudování kompostáren 5 obcí.

Svazek obcí regionu Třeboňsko

Nakládání s produkovanými odpady Města Třeboň a členských obcí Svazku obcí regionu Třeboňsko (dále SORT) je zajišťováno jednotným způsobem. Tato skutečnost je jednoznačně pozitivní. Veškeré produkované odpady jsou shromažďovány a soustřeďovány ve vymezených prostorách a sběrných prostředcích. Město Třeboň má pro všechny produkované odpady zajištěno využití či odstranění, a to předáním oprávněné osobě, zejména Technickým službám Třeboň s.r.o. Stěžejní z hlediska odpadového hospodářství je předcházení vzniku odpadů, omezování jejich množství a nebezpečných vlastností, zvyšování podílu úpravy vznikajících odpadů s následným využitím (recyklací) takto upravených odpadů a optimalizace nakládání s odpady při všech činnostech zcela v souladu s krajským plánem odpadového hospodářství.

Sběr a svoz komunálního odpadu v obcích a místních částech SORT zajišťují Technické služby Třeboň s.r.o.

Komunální odpad je Technickými službami Třeboň s.r.o. ukládán na skládce komunálního odpadu ve Stráži nad Nežárkou. Využitelný odpad je nabízen zpracovatelským firmám.

Technické služby Třeboň s.r.o. zajišťují rovněž svoz separovaného odpadu – kromě Třeboně i v obcích Hatín, Domanín, Stříbřec, Hamr, Cep, Majdalena, Klec, Novosedly nad Nežárkou, Lužnice, Ponědražka, Ponědraž, Záblatí, Příbraz, Stráž nad Nežárkou, Plavsko a Dunajovice.

Dobrovolný svazek obcí Veselsko

Na území DSO Veselsko zajišťuje svoz komunálního odpadu firma Rumpold s.r.o. Výjimkou je město Veselí nad Lužnicí, které využívá služeb své dceřiné společnosti, Technických služeb Veselí nad Lužnicí. Technické služby také v nedávné době s pomocí dotace rozšířily a zmodernizovaly



EVROPSKÁ UNIE
Evropský fond pro regionální rozvoj
Integrovaný regionální operační program



MINISTERSTVO
PRO MÍSTNÍ
ROZVOJ ČR



Jihočeský kraj

sběrný dvůr, který tak splňuje veškeré požadavky. Technické služby ve Veselí nad Lužnicí zajišťují také nakládání se separovaným odpadem, elektroodpadem, ale i nebezpečným odpadem. V případě ostatních obcí řeší nakládání se separovaným odpadem několik firem. Majoritně jde o firmu Bohdana Břendová, dále AVE CZ a Kapex, s.r.o. Odpad je svážen na dvě skládky, a sice do Želče a na skládku Fedrpuš. Některé obce Veselska jsou členy svazku obcí TDO Lužnice, v jehož rámci spolupracují také při řešení problematiky odpadového hospodářství. Jedná se o obce Borkovice, Mažice, Sviny, Zálší a Žišov. **Stejně jako v případě SOR Třeboňsko je také fungování TDO Lužnice dobrým příkladem výhod, které přináší společné řešení odpadového hospodářství.**

Svazek obcí Vitorazsko

Většina obcí SO Vitorazsko využívá služeb firmy AVE CZ - odpadové hospodářství s.r.o. Jindřichův Hradec. Ta sváží jak komunální, tak separovaný, elektro a další odpad. Obce Rapšach, Halámky a Chlum u Třeboně využívají pro ukládání odpadů skládku ve Stráži nad Nežárkou, ostatní obcím je odpad svážen na skládku Fedrpuš. Pouze České Velenice využívají pro svoz separovaného odpadu firmu Marius Petersen a.s.

Svazek obcí Řečicko

Všechny členské obce Řečicka využívají také služeb AVE CZ - odpadové hospodářství s.r.o. Jindřichův Hradec. Ta sváží jak komunální, tak separovaný, elektro a další odpad. V malých obcích se separuje většinou pouze plast, papír zpracovávají obyvatelé sami pro své potřeby. Komunální odpad je svážen na skládku Fedrpuš.

Svazek obcí Jindřichohradecko - západ

Všechny členské obce bez výjimky využívají pro nakládání s komunálním i separovaným odpadem služeb firmy AVE CZ – odpadové hospodářství s.r.o. Jindřichův Hradec. Odpad je ukládán na skládku Fedrpuš.

Produkce nebezpečného odpadu

Snížení měrné produkce nebezpečného odpadu je jednou z priorit plánu odpadového hospodářství Jihočeského kraje. Nicméně v rámci místního šetření a s přihlédnutím k výstupům projektu Svazu měst a obcí ČR *Systémová podpora rozvoje meziobecní spolupráce v ČR v rámci území správních obvodů obcí s rozšířenou působností* bylo zjištěno, že v území MAS Třeboňsko je produkce NO na velmi nízké úrovni. V mikroregionu Třeboňsko se jedná o řádově jednotky až několik desítek tun tohoto odpadu ročně, nicméně v drtivé většině se jedná o likvidaci tzv. eternitu. Jde o stavební materiál, jehož součástí je nejčastěji azbest, který zde plní funkci pojiva. Zbylou, zanedbatelnou částí NO jsou především obaly od barev. V podstatě totožná je dle místního šetření také situace v severní části území (Veselsko), kde NO představuje maximálně několik tun produkce ročně s tím, že i zde je evidován nejčastěji eternitový materiál, který pochází ze starších budov. Tuto skutečnost lze vnímat nanejvýš pozitivně.



EVROPSKÁ UNIE
Evropský fond pro regionální rozvoj
Integrovaný regionální operační program



MINISTERSTVO
PRO MÍSTNÍ
ROZVOJ ČR



Přehled skládek odpadů užívaných obcemi MAS Třeboňsko

Název společnosti	Obec	Okres	kapacita
Technické služby Třeboň, s.r.o.	Stráž nad Nežárkou	Jindřichův Hradec	Nyní téměř zaplněna. V další etapě výhledově 100 000 m ³
AVE CZ odpadové hospodářství s.r.o.	Otín	Jindřichův Hradec	Výhledová kapacita 1 300 000 m ³
RUMPOLD s.r.o.	Želeč	Tábor	Výhledová kapacita 73 500 m ³

Zdroj: vlastní šetření MAS

Na území MAS Třeboňsko je pouze jediná skládka odpadů ve Stráži nad Nežárkou. V současné době je její kapacita (3. etapa rozšíření – 93 000 m³) téměř zaplněna. Proto je v plánu další rozšíření skládky s předpokladem kapacity pro dalších 10 let provozu. Návrh nyní posuzuje jihočeský Krajský úřad. V ostatních dvou případech je kapacita dostačující. **Jediná skládka na poměrně velkém území, zahrnující více než 60 obcí, lze jednoznačně považovat za pozitivní skutečnost.**

Logickou hrozbou z pohledu odpadů komplexně je narůstání jejich produkce. V tomto ohledu je z dlouhodobého hlediska celorepublikovým cílem absolutní minimalizace ukládání odpadu na skládky a zajištění alternativních způsobů nakládání s odpady, např. ve spalovnách apod. Jakékoliv zvýšení produkce odpadů tedy kromě zásadního dopadu na životní prostředí případně přinese také nezanedbatelné ekonomické zatížení.

Sběrné dvory

Na území MAS Třeboňsko je celkem 17 sběrných dvorů v obcích Cep, České Velenice, Číměř, Hatín, Chlum u Třeboně, Kardašova Řečice, Lásenice, Lomnice nad Lužnicí, Lužnice, Pístina, Rapšach, Řípec, Stráž nad Nežárkou, Suchdol nad Lužnicí, Třeboň, Veselí nad Lužnicí, Vlkov. Znamená to tedy, že více než 27% obcí provozuje sběrný dvůr.

V menších obcích však většinou funguje místo vyhrazené obecním úřadem pro soustředování odpadů a síť sběrných dvorů i sběrných míst je tak poměrně hustá a pro potřeby nakládání s odpady dostačuje.

Na území MAS Třeboňsko jsou funkční sběrné dvory pro nebezpečný odpad a to v obcích: Domanín, Chlum u Třeboně, Kardašova Řečice, Lomnice nad Lužnicí, Novosedly nad Nežárkou, Třeboň, Veselí nad Lužnicí a Záhoří.

Spalovny odpadů

Na území MAS Třeboňsko se nenachází v současné době žádná spalovna odpadů. V celém Jihočeském kraji je pouze jediné zařízení toho druhu. Jedná se o Spalovnu Strakonice společnosti RUMPOLD s.r.o. V budoucnosti se uvažuje o výstavbě větší spalovny odpadů, ovšem mimo území MAS Třeboňsko **(např. v blízkosti města České Budějovice).**



EVROPSKÁ UNIE
Evropský fond pro regionální rozvoj
Integrovaný regionální operační program



MINISTERSTVO
PRO MÍSTNÍ
ROZVOJ ČR



Spalovny odpadů jsou vnímány jako jedna z alternativ nakládání s odpady po roce 2023, kdy má dojít k významným restrikcím ukládání odpadů na skládky. V případě, že spalovna nevznikne ani v blízkosti výše zmíněného krajského města (zásadní odpor obyvatel), bude případná velká vzdálenost představovat zvýšení nákladů na dopravu odpadů do cíle zpracování. Dalším problémem je zvyšování cen za ukládání odpadů na skládky, a to i jako podpora preference alternativního nakládání s odpady, o čemž v roce 2014 informovala také Česká asociace odpadového hospodářství.

Černé skládky

Černé skládky jsou dlouhodobým problémem celorepublikově. Nacházejí se v podstatě v každé vsi, jedná se zejména o odpad vyhazovaný do remízků a vjezdů do lesa. Černé skládky je evidovány také v okolí větších měst, zejména u hlavních silničních tahů, na odpočívadlech i v lesících kolem silnic. Nelze tedy říci, že se jedná pouze o problém malých obcí, kde tímto způsobem lidé řeší nedostatečnou síť zázemí pro nakládání s odpady, ostatně na území MAS Třeboňsko je síť naprosto dostačující. Zřejmě se jedná o víceméně naučené chování z dob minulých, které přetrvává. Aby se situace změnila, je nutné zaměřit se na osvětovou činnost již ve školách. Velmi dobrou práci odvádí střední škola ve Veselí nad Lužnicí, která je zaměřena na potravinářství a ekologii. Její studenti každoročně čistí vybranou lokalitu města a jeho okolí od odpadu, přičemž vždy zlikvidují nemalé množství odpadu. Jak ale podotkl jeden z pedagogů, jsou schopni následně na místě zanechat sami po sobě obaly od jídla, či pití. Problémem jsou také četné černé skládky, které se vyskytují v okolí hranice s Rakouskem a často pocházejí od osob, které svým autem pouze projíždějí krajem a odpadu se nelegálně zbaví například na okraji lesů. Obdobně negativní je také situace v okolí jezer (Suchdol nad Lužnicí, Halámky, Veselí nad Lužnicí), v jejichž okolí návštěvníci zanechávají značné množství odpadu.

Shrnutí

Na území MAS Třeboňsko je jediná skládka komunálního odpadu. V nedávné době se řešilo rozšíření její kapacity pro další etapu ukládání odpadů. Skládka funguje pro obce mikroregionů Třeboňska a částečně Vitorazska, naopak zbylé tři mikroregiony využívají skládky mimo území MAS.

Dostačující je síť sběrných dvorů, nicméně v mnoha obcích fungují spíše nouzově místa určená OU pro soustředění různého odpadu (kovošrot, elektronika atd.). Nedostatečné je pokrytí z hlediska zpětného sběru nebezpečného odpadu.

Nová zákonná úprava počítá kromě stávajících nádob na separovaný odpad s rozmístěním kontejnerů pro biologický odpad (hnědé kontejnery).

Kladným příkladem spolupráce obcí je fungování odpadového hospodářství v rámci SOR Třeboňsko nebo TDO Lužnice. Nicméně z hlediska celého území MAS takový systém nefunguje, přičemž zejména v oblasti nakládání s BRO představitelé obcí takovou iniciativu vítali.

Vítaná je aktivita střední školy ve Veselí nad Lužnicí, která se v rámci svého zaměření na ekologii věnuje také osvětě a praktické činnosti v oblasti snižování odpadové zátěže v krajině. Nicméně taková osvěta by mohla být prováděna důsledněji.



EVROPSKÁ UNIE
Evropský fond pro regionální rozvoj
Integrovaný regionální operační program



MINISTERSTVO
PRO MÍSTNÍ
ROZVOJ ČR



Jihočeský kraj

3.1.6.4 Ochrana ovzduší

Problematika znečištění a ochrany ovzduší se navzdory zažitým představám týká také jižních Čech, území Místní akční skupiny Třeboňsko nevyjímaje. V jeho rámci je evidováno na padesát zdrojů znečišťování ovzduší. Významný problémem je však, podobně jako na dalších územích republiky, především znečišťování ovzduší domácnostmi v rámci vytápění svých obydlí.

Znečišťování ovzduší je fenomén, kterému se věnuje pozornost již mnoho desetiletí. V bývalém Československu byla situace velmi nepříznivá především do roku 1989. Poté nastalo významné kvalitativní zlepšení úrovně znečištění ovzduší a v mnoha ohledech je problémem především několika vybraných průmyslových center (Ostravsko apod.). Ovšem v některých ohledech je nadlimitním hodnotám znečištění ovzduší vystavována velká část obyvatel ČR. Jedná se především o znečištění troposférickým ozónem a prašnými částicemi.

Současná situace

Imisní limity sledují přítomnost vybraných látek v mikrometrech na metr krychlový ovzduší, a to z hlediska ochrany zdraví i ekosystémů a vegetace. Sledovány jsou imisní limity SO_2 , NO_2 , suspendované částice PM_{10} a $\text{PM}_{2,5}$, dále olovo, CO a Benzen. V rámci zmíněných částic je navíc měřen celkový obsah A, Cd, Ni a Benzo(a)pyrenu. Zejména suspendované částice PM_{10} svým působením zapříčiňují závažné zdravotní důsledky. Hlavním zdrojem emisí těchto částic je v rámci České republiky především energetika, dále pak doprava a také domácnosti a zemědělství. Další kontrolovanou látkou je pak troposférický ozón.

Přijetím Zákona 201/2012 Sb. Přinesl několik změn, vč. toho, že dřívější krajské a místní programy snižování emisí jsou nově nahrazeny pouze národním programem. Menší zdroje znečištění nově již nekontrolují obecní úřady, ale obecní úřady s rozšířenou působností nebo Česká inspekce životního prostředí. Dále bylo omezeno, jaké domácí kotle se budou moci prodávat, a to maximálním množstvím emisí, které nesmí daný kotel při svém provozu překročit. První limity začnou platit od roku 2014, přísnější od roku 2018. Od roku 2022 již jsou stanoveny i limity na používání kotlů v domácnostech – po tomto datu bude muset většina domácností kotle vyměnit.

Za účelem snížení celkové úrovně znečištění a znečišťování v České republice ministerstvo ve spolupráci s příslušnými ústředními správními úřady zpracovává Národní program snižování emisí České republiky. Ten má být zpracováván jednou za čtyři roky a schválen vládou. V Národním programu snižování emisí jsou k dispozici zejména velmi důležitá vyhodnocení znečišťování, přičemž jasně vyplývá, že největšími znečišťovateli jsou ve většině měřených imisí doprava a veřejná energetika. V tomto ohledu se tedy jedná o problematiku, kterou nelze ve větší míře ovlivňovat z hlediska CLLD. Ovšem v případě částic PM_{10} byly v dle Národního programu snižování emisí největším producentem domácnosti (38%) a v případě emisní bilance polycyklických aromatických uhlovodíků způsobují domácnosti dokonce 66% veškeré produkce. Tento sektor je tedy z důvodů nekvalitního spalování tuhých paliv (uhlí a biomasy) v nevyhovujících domácích topeništích dlouhodobě bezkonkurenčně nejvýznamnějším zdrojem těchto karcinogenních látek.

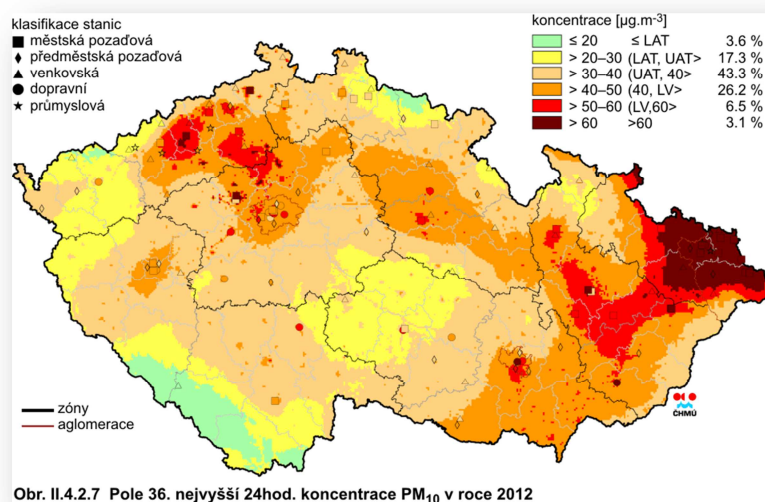


EVROPSKÁ UNIE
Evropský fond pro regionální rozvoj
Integrovaný regionální operační program



MINISTERSTVO
PRO MÍSTNÍ
ROZVOJ ČR





Zdroj: ČHMÚ

Seznam lokalit, kde se měří znečištění ovzduší

Na území MAS Třeboňsko jsou evidovány celkem tři měřicí stanice, a sice v obci Domanín, Lužnice a místní části Spáleniště obce Rapšach. Žádná z nich však v současné době není podle informací ČHMÚ v provozu. Absence možnosti měření znamená, že zjišťování stavu znečištění ovzduší je věnována pozornost v podstatě především ve velkých městech, která na území MAS nejsou. Přitom i odborné kruhy logicky předpokládají, že i v řadě malých obcí.

Seznam spaloven

Na území MAS Třeboňsko se nenachází v současné době žádná spalovna odpadů. V celém Jihočeském kraji je pouze jediné zařízení tohoto druhu. Jedná se o Spalovnu Strakonice společnosti RUMPOLD s.r.o. Další informace jsou uvedeny v části věnované odpadovému hospodářství.

Zdroje znečištění

V území MAS Třeboňsko bylo v roce 2012 evidováno celkem 50 provozoven, které jsou evidovány jako zdroje znečišťování. Největší koncentrace je logicky ve městě Třeboň.



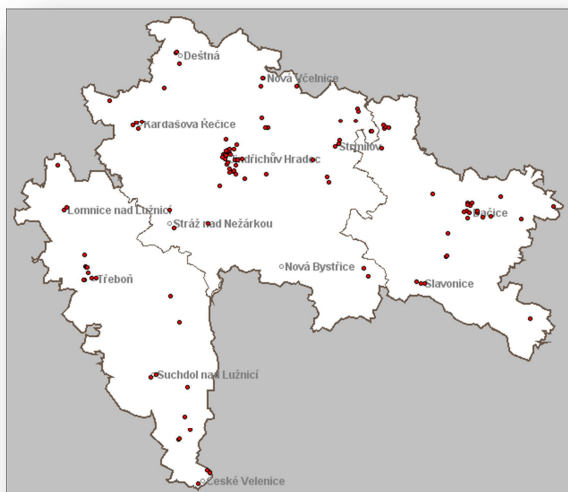
EVROPSKÁ UNIE
Evropský fond pro regionální rozvoj
Integrovaný regionální operační program



MINISTERSTVO
PRO MÍSTNÍ
ROZVOJ ČR



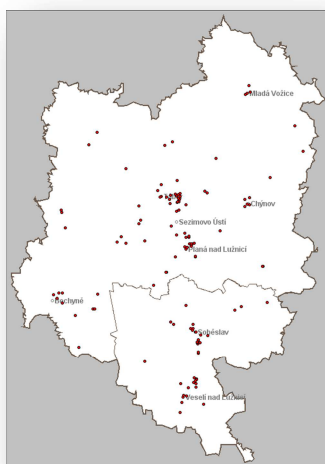
Jihočeský kraj

Okres: Jindřichův Hradec**Okres: České Budějovice**

V rámci tohoto okresu je na území MAS Třeboňsko pouze jediný evidovaný podnik, ovšem jako zdroj znečištění vykazuje poměrně nízké hodnoty.

Okres: Tábor

Ze 17 evidovaných původců znečištění se většina (14) nachází ve Veselí nad Lužnicí. Jedná se o větší průmyslové podniky a dále pak o lakovny a další menší provozovny.

**Zhodnocení**

EVROPSKÁ UNIE
Evropský fond pro regionální rozvoj
Integrovaný regionální operační program



MINISTERSTVO
PRO MÍSTNÍ
ROZVOJ ČR



Jihočeský kraj

V roce 2012 byl opět naměřen meziroční pokles 36. nejvyšší koncentrace PM_{10} a pokles průměrné roční koncentrace na většině měřicích stanic. Hlavními emisními zdroji suspendovaných částic i ve všech regionech jsou doprava a lokální zdroje (vytápění domácností). V roce 2012 překročily roční průměrné koncentrace benzo(a)pyrenu imisní Území CHKO Třeboňsko (resp. celé MAS) však přímo ohrožena není.

Řešení vysokých koncentrací suspendovaných částic je nutné řešit jak kooperací v rámci Evropy, tak na místní či regionální úrovni, zejména opatřeními na lokálním vytápění a snižováním emisí spojených s dopravou včetně zlepšování úklidu komunikací.

Hodnocení kvality venkovního ovzduší se opírá především o výsledky měření imisí, které je s ohledem na požadavky legislativy směřováno především do velkých měst. Podle odborného odhadu však lze s vysokou pravděpodobností očekávat, že zvýšené i nadlimitní koncentrace řady látek se vyskytují i v řadě malých obcí, kde se znečištění ovzduší nemonitoruje. Zásadní roli na znečištění ovzduší hraje geomorfologie území, meteorologické podmínky, dopravní zátěž a způsob vytápění. Při použití dřeva a uhlí pro vytápění, zejména v zařízeních, která nejsou pro daný druh paliva určena, dochází ke zvýšení emisí částic, polycyklických aromatických uhlovodíků a těžkých kovů. To je i případ řešeného území, ve kterém doposud velké procento domácností využívá zastaralé kotle. Jejich nahrazení moderními spalovacími kotli je jednou z důležitých oblastí. V zimních měsících dochází pravidelně ke zhoršování kvality ovzduší, zejména malé obce často pokrývá štiplavý kouř z komínů. Totéž ale platí i o některých městských částech měst. Nezanedbatelnou roli hraje také důsledná osvěta mezi obyvateli, stále je totiž mnoho takových, kteří spalují ve svých kamnech i plasty apod. V případě, že by se taková praxe stala běžnou, by byly následky velmi vážné. V blízkých letech by také Jihočeský kraj měl přijít s možností využití dotací na výměnu starých kotlů v domácnostech (kotlíkové dotace). Jejich využití by mělo být jednou z priorit.

Shrnutí

Území MAS Třeboňsko patří z hlediska čistoty ovzduší do oblastí ležících mimo problémová místa. I vzhledem k relativně nízké frekvenci automobilové dopravy je kvalita ovzduší dobrá. Největším problémem z hlediska kvality a ochrany ovzduší tak zůstává vysoké procento domácností, které v topné sezóně využívají k topení tuhá paliva. Ta navíc spalují v zastaralých, zcela nevyhovujících kotlích, které emitují značné množství zdraví nebezpečných látek. Prioritou by měla být podpora výměny dosluhujících topných zařízení za nová. Na území MAS Třeboňsko navíc v současné době nefunguje žádná měřicí stanice, údaje z území tak mohou být nepřesné či zkreslené. Zprovoznění měřicí stanice by tak mělo pro celé území nemalý přínos.



EVROPSKÁ UNIE
Evropský fond pro regionální rozvoj
Integrovaný regionální operační program



MINISTERSTVO
PRO MÍSTNÍ
ROZVOJ ČR



Jihočeský kraj

3.1.6.5 Ochrana vod

Vodstvo představuje na území MAS Třeboňsko významný fenomén, zejména vzhledem k existenci třeboňské rybníční soustavy, kterou propojuje Zlatá stoka. Zlatá stoka je umělý kanál dlouhý 48 km, který slouží k napájení soustavy velkých rybníků na Třeboňsku (Opatovický, Svět, Káňov, Velký Tisý, Koclířov, Dvořiště, Záblatský, Bošilecký, Švarcenberk a Horusický). Celkem je na Zlatou stoku napojeno cca 2 700 ha rybníčních ploch (57 rybníků). V letech 1506 – 1520 ji začal budovat známý rožmberský rybníkář Štěpánek Netolický, ve své době představovala mistrovské dílo vodního stavitelství a byla vůbec prvním významným umělým vodním tokem v Čechách. Některé rybníky z hlediska ochrany přírody a vod zasahují do I., tedy nejprísnejší, zóny CHKO. V takovém případě koriguje hospodaření na těchto objektech svými nařízeními podle plánu péče a zákonných opatření Správa CHKO. Většina rybníků však spadá do 2. zóny ochrany a v tom případě CHKO přímo hospodaření neovlivňuje. Spolu s vodoprávními úřady ovšem dohlíží na užívání prvků intenzivního hospodaření.

Soustava rybníků se nachází také na území Řečicka. Přestože nedosahuje velikosti předchozí, jedná se taktéž o významný vodohospodářský i ekonomický komplex.

Významný je také Staňkovský rybník, který představuje nádrž s největším objemem vody, 6,6 mil. m³, čímž překonává i Rožmberk. Rybník je spolu s rybníkem Hejtmán významným turistickým lákadlem a ekonomicky ovlivňuje okolní obce i městys. **Takové využití vodních ploch k rekreaci je příkladem trvale udržitelného rozvoje cestovního ruchu, ovšem nedílnou součástí musí být také ochrana těchto vod. Nabídka vodních sportů je dostupná pouze na rybníku Svět v Třeboni (jachting, veslování a další) a v menší míře na Staňkovském rybníku.**

Mnoho let je na území MAS Třeboňsko z hlediska kvality povrchových vod aktuální problém ekonomického využívání rybníků. Toto využívání způsobuje podle některých odborníků neúměrné zvyšování trofické zátěže těchto nádrží. Důležité je ovšem zmínit, že do interakce také vstupují další okolnosti, např. používání umělých hnojiv zemědělci, či znečištění vod tam, kde doposud nejsou vybudovány ČOV. Další navyšování intenzity hospodaření na rybnících i využívání většího množství hnojiv v zemědělství je skutečnou hrozbou pro životní prostředí, ale i pro rozvoj cestovního ruchu regionu. Problematiku využívání tohoto typu hnojiv určitým způsobem usměrňuje zařazení mezi ekologické zemědělce. I proto by měl být zvyšující se počet ekologicky hospodařících zemědělců v nejlepším zájmu celého regionu. Problém s kvalitou vody je také v případě řeky Lužnice.

Kromě rybníků se na území MAS Třeboňsko nachází také větší množství jezer, vzniklých zatopením pískoven. Významná je zejména Vlkovská pískovna u Veselí nad Lužnicí a dále soustava jezer u Suchdola nad Lužnicí.

V předmětném území existuje poměrně rozvětvená síť řek, říček, potoků a také stok. Nejvýznamnější toky jsou Lužnice a Nežárka a umělé kanály Nová řeka a Zlatá stoka. Turisty oblíbená je říčka Dračice na Vitorazsku, která je unikátní nejen profilem toku, ale také vegetací, která roste v její blízkosti. Na Řečicku protéká říčka Řečice. Z potoků jmenujme například Bechyňský potok, který se ve Veselí nad Lužnicí vlévá do Lužnice, dále Doňovský a Kramářský potok na Řečicku, Koštěnický a Černý potok na Vitorazsku a Tisý a Miletínský potok na Třeboňsku. Územím



mikroregionu Jindřichohradecko-západ protéká Pěněnský potok, který napájí Pěněnský rybník, druhou největší vodní plochu v tomto území po Kačležském rybníku.

Zlatá stoka je celosvětový unikát. Z hlediska vodohospodářského je kromě její funkce také významná soustava menších stok, které jsou na ni napojeny. Hustě rozvětvený systém stok se nachází například mezi Majdalenou a Brannou. Zde stoky odvádějí vodu z lesů právě do Zlaté stoky.

Obě nejvýznamnější řeky jsou stejně jako další vody trvale pod kontrolou příslušných úřadů.

Lužnice

Vodní tok Lužnice byl od státní hranice s Rakouskem po ústí do Vltavy sledován v celkem 12 profilech. Z průběhů podélného profilu jakosti vody je patrné **výrazné zhoršení** pod rybníkem Rožmberk (rybník je intenzivně rybářsky využíván a slouží také jako recipient pro odpadní vody z ČOV pro město Třeboň a do roku 2011 sloužil jako recipient i pro velkovýkrmnu vepřů). Jakost vody se zhoršuje z hranice mezi II. a III. třídou (s průměrnými hodnotami kolem 2,5 mg/l) až do horní poloviny rozmezí IV. třídy. Jakost vody v ukazateli amoniakální dusík vzrůstá z I. třídy nad hranici II. a III. třídy, celkový fosfor z hranice II. a III. třídy do IV. třídy. Ukazatel TOC narůstá z II. až do V. třídy. Ukazatel chlorofyl je v horní části vodního toku ve II. třídě jakosti vody, následně kolísá na hranici II. a III. třídy a pod Rožmberkem se prudce zvyšuje do V. třídy.

Podle nařízení vlády č. 61/2003 Sb. [9] bylo v tomto profilu hodnoceno 12 ukazatelů jakosti vody, z nichž 5 překračuje hodnoty Norem environmentální kvality (dále NEK), z toho některé dokonce více než dvojnásobně.

V dalším úseku vodního toku se jakost vody u většiny základních ukazatelů mírně zlepšuje. Dusičnanový dusík je v mezích I. třídy jakosti až do soutoku s Nežárkou, kde přechází do II. třídy. Ukazatel dle metody AOX se většinou pohybuje nad hranicí IV. a V. třídy, s průměrnými hodnotami kolísajícími kolem 30 mg/l.

Ze základních ukazatelů jakosti vody v Lužnici připadá nejvíce výsledků (32 %) na III. třídu, 25 % na II. třídu, 23 % na I. třídu, 17 % na IV. a 3 % na V. třídu. Nejnižší znečištění vykazují ukazatele dusičnanový a amoniakální dusík (průměrná třída jakosti ve všech sledovaných profilech je 1,4) a nejvyšší pak CHSKCr (průměr 3,8).

Ukazuje se tedy, že z hlediska ochrany vod je v případě řeky Lužnice závažným problémem nadále rybník Rožmberk, který jako recipient velkého množství nebezpečných látek ovlivňuje podstatným způsobem kvalitu vody v řece.

Nežárka

Nežárka vzniká soutokem Žirovnice a Kamenice a přebírá tak na počátku jakost jejich vody. V podélných profilech jakosti vody **Nežárky** (sledováno 5 profilů) je nyní u většiny ukazatelů patrné již jen dílčí zhoršení pod Jindřichovým Hradcem. Základní ukazatele jakosti vody jsou nejčastěji ve III. třídě – 56 % výsledků. Ve II. třídě je 24 % výsledků, ve IV. třídě 12 % a v I. třídě 8 %; V. třída nebyla zastoupena. Nejnižší znečištění vykazují ukazatele amoniakální dusík (průměrná třída jakosti ve všech



EVROPSKÁ UNIE
Evropský fond pro regionální rozvoj
Integrovaný regionální operační program



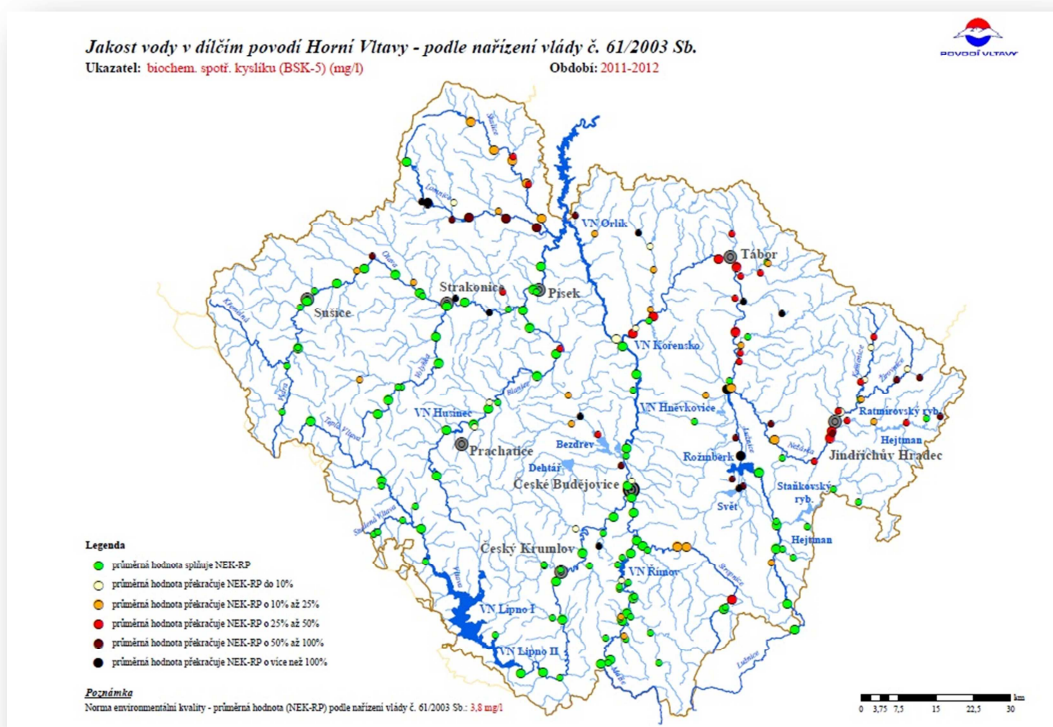
MINISTERSTVO
PRO MÍSTNÍ
ROZVOJ ČR



sledovaných profilech 1,6) a dusičnanový dusík (průměrná třída 2,4), nejvyšší pak celkový fosfor (průměrná třída 3,4). V uzávěrovém profilu **Nežárky**, před ústím do Lužnice (**Veselí nad Lužnicí**, říční km 1,1) bylo hodnoceno podle příslušné normy 30 ukazatelů. Z nich se 18 řadí do I. třídy, 5 do II. třídy a 4 do třídy III. Ve IV. třídě jsou chlorofyl a CHSKCr. Ve třídě V. je ukazatel AOX. Podle nařízení vlády č. 61/2003 Sb. bylo v tomto profilu hodnoceno 50 ukazatelů. Hodnotám NEK vyhovuje 44 ukazatelů a nevyhovuje 6 ukazatelů.

Jakost vody v Nežárce se v posledních letech mírně zlepšuje, k čemuž přispěla i intenzifikace

ČOV Jindřichův Hradec a také zlepšující se jakost vody v hlavních přítocích. Přesto je na mapě níže patrné, že i v letech 2011-2012 zůstávala Nežárka nad limity NEK o 10 - 25%.



Zdroj: Povodí Vltavy

Hodnoceny jsou zejména následující ukazatele jakosti vody:

- ukazatele kyslíkového režim
- rozpuštěný kyslík
- biochemická spotřeba kyslíku pětidenní
- chemická spotřeba kyslíku dichromanem
- celkový organický uhlík
- základní chemické a fyzikální ukazatele
- pH



EVROPSKÁ UNIE
Evropský fond pro regionální rozvoj
Integrovaný regionální operační program



MINISTERSTVO
PRO MÍSTNÍ
ROZVOJ ČR



Jihočeský kraj

- teplota vody
- rozpuštěné látky
- nerozpuštěné látky
- amoniakální dusík
- dusičnanový dusík
- celkový fosfor
- biologické a mikrobiologické ukazatele
- saprobní index makrozoobentosu
- termotolerantní koliformní bakterie
- normami environmentální kvality (dále jen „NEK“)

Povrchové vody (tekoucí) se ve smyslu ČSN 75 7221 zařazují podle jakosti vody do 5 tříd:

I – neznečištěná voda, tzn. stav povrchové vody, který nebyl významně ovlivněn lidskou činností a při kterém ukazatelé jakosti vody nepřesahují hodnoty odpovídající běžnému přirozenému pozadí ve vodních tocích;

II – mírně znečištěná voda, tzn. stav povrchové vody, který byl ovlivněn lidskou činností tak, že ukazatelé jakosti vody dosahují hodnot, které umožňují existenci bohatého, vyváženého a udržitelného ekosystému;

III – znečištěná voda, tzn. stav povrchové vody, který byl ovlivněn lidskou činností tak, že ukazatelé jakosti vody dosahují hodnot, které nemusí vytvořit podmínky pro existenci bohatého, vyváženého a udržitelného ekosystému;

IV – silně znečištěná voda, tzn. stav povrchové vody, který byl ovlivněn lidskou činností tak, že ukazatelé jakosti vody dosahují hodnot, které vytvářejí podmínky umožňující existenci pouze nevyváženého ekosystému;

V – velmi silně znečištěná voda, tzn. stav povrchové vody, který byl ovlivněn lidskou činností tak, že ukazatelé jakosti vody dosahují hodnot, které vytvářejí podmínky umožňující existenci pouze silně nevyváženého ekosystému.

Dle výsledků je tedy Nežárka co do kvality vody na lepší úrovni než řeka Lužnice, do které se vlévá ve Veselí nad Lužnicí.

V níže uvedené tabulce je uveden přehled míst, na kterých probíhá, či v nedávné minulosti probíhalo měření kvality vody. Ve většině případů se jedná o odběr chemických vzorků, v některých případech také o biotické odběry.

Název obce	Název toku	Vodní útvar
Branná	Podřezanská stoka	Prostřední stoka po vzdutí nádrže Rožmberk
České Velenice	Lužnice	Lužnice po soutok s tokem Braunaubach
České Velenice (pod ž. mostem)	Lužnice	- -
Lužnice-Hamr (Pilař)	Lužnice	Lužnice po soutok s tokem Koštěnický potok (Kačležský)



EVROPSKÁ UNIE
Evropský fond pro regionální rozvoj
Integrovaný regionální operační program



MINISTERSTVO
PRO MÍSTNÍ
ROZVOJ ČR



Lužnice	Lužnice	Lužnice po soutok s tokem Nežárka
Lužnice-Stará Hlína	Lužnice	Lužnice po vzdutí nádrže Rožmberk
Mazelov	Ponědražský potok	Ponědražský potok po ústí do toku Lužnice
Veselí n. Lužnicí	Doňovský potok	Doňovský potok po ústí do toku Lužnice
Lomnice nad Lužnicí	Miletínský potok	Miletínský potok po ústí do toku Lužnice
Dolní Pěna	Pěněnský potok	Nežárka po ústí do toku Lužnice
Hatín	Hatínský potok	Nežárka po ústí do toku Lužnice
Jemčina	Nežárka	Nežárka po ústí do toku Lužnice
Nová Ves n. Luž	Lužnice	Lužnice po soutok s tokem Koštěnický potok (Kačležský)
Mláka	Nová řeka	Nová řeka po ústí do toku Nežárka
Suchdol nad Lužnicí	Hrdlořežský potok	Tušť (Hrdlořežský potok) po ústí do toku Lužnice
Třeboň	Spolský potok	Prostřední stoka po vzdutí nádrže Rožmberk
Třeboň	Opatovická stoka	Prostřední stoka po vzdutí nádrže Rožmberk
Suchdol nad Lužnicí	Lužnice	Lužnice po soutok s tokem Koštěnický potok (Kačležský)
Mazelov	Mazelovský potok	Ponědražský potok po ústí do toku Lužnice
Veselí nad Lužnicí	Nežárka	Nežárka po ústí do toku Lužnice
Veselí nad Lužnicí	Lužnice	Lužnice po soutok s tokem Nežárka

Zdroj: Povodí Vltavy

Protipovodňová opatření

Povodně jsou přirozenou součástí přírodního prostředí a krajiny, ale přitom v našich podmínkách představují největší nebezpečí v oblasti přírodních katastrof (rozsáhlé materiální a ekologické škody, devastace kulturní krajiny, ale i ztráty na životech). Protipovodňová opatření znamenají řešení těchto problémových oblastí:

Oblast 1 - zahrnuje charakterizaci srážko-odtokových poměrů, analýzu oblastí s urychleným odtokem včetně registru vodních nádrží, identifikuje místa s omezením průtočnosti a nadměrným zanášením. Na základě těchto a dalších analýz a projednávání vzniklo výchozí vymezení obcí nechráněných nebo nedostatečně chráněných před povodněmi.

Oblast 2 - stanoví cíle ochrany před negativními účinky povodní a pro zlepšování vodního režimu krajiny. Tato část by měla sloužit jako formální základna pro systémové rozhodování kraje o směřování technických i přírodních blízkých opatření do problematických lokalit a oblastí, přičemž jsou uvedeny informace o hlavních předmětných dotačních programech Ministerstva zemědělství a Ministerstva životního prostředí.

Oblast 3 - popisuje historické povodně, které zasáhly území Jihočeského kraje od prvních zaznamenaných povodní do současnosti, parametry pozorovaných povodní jsou podle dostupných údajů uvedeny tabelárně.

Oblast 4 - navrhuje další postup řešení protipovodňové ochrany a návrhy opatření.

Záplavová území jsou administrativně určená území, která mohou být při výskytu přirozené povodně zaplavena vodou. Jejich rozsah je povinen stanovit na návrh správce vodního toku vodoprávní úřad. Především pro vymezení obcí nechráněných nebo nedostatečně chráněných před povodněmi a pro odhad potenciálních povodňových škod byly digitalizovány záplavové čáry, které byly v příslušných studiích zpracovány a byla z nich vytvořena gis vrstva s připojením atributů vlastností návrhů a stanovení. Digitalizovány nebyly pouze záplavové čáry, stanovené na podkladě zastaralých studií



EVROPSKÁ UNIE
Evropský fond pro regionální rozvoj
Integrovaný regionální operační program



MINISTERSTVO
PRO MÍSTNÍ
ROZVOJ ČR



Jihočeský kraj

odtokových poměrů nebo odborných odhadů, zpracovaných na základě dnes již neplatných hydrologických dat.

Mimo opatření technického charakteru, vztahujících se přímo k vodním tokům je třeba přijmout i opatření nestrukturální, kterými jsou např.:

- organizační opatření
- předpovědní a hlásná povodňová služba
- změny v územních plánech
- regulace využívání záplavových území
- komplexní pozemkové úpravy
- úpravy manipulačních řádů vodních děl
- sledování těles hrází vodních děl a jejich výpustných zařízení za účelem omezení vzniku zvláštních povodní.

Škody vzniklé při povodňových situacích mohou být výrazně redukovány dokonalou organizací zabezpečovacích a záchranných prací, které jsou podmíněny dobrou funkcí předpovědní a hlásné služby, existencí povodňových plánů jednotlivých subjektů a připraveností účastníků povodňové ochrany v rámci integrovaného záchranného systému.

V oblasti připravenosti obcí na krizové situace jsou v obcích zřízeny krizové štáby, jejichž členové jsou z řad zaměstnanců obecních a městských úřadů, zástupců Policie ČR, Městské policie, Hasičského záchranného sboru, Jednotek požární ochrany obcí, Sborů dobrovolných hasičů a dalších. Vybavenost jednotlivých obcí je velice různorodá a odvíjí se od finančních možností dané obce.

Strategie MAS řeší protipovodňová opatření z hlediska obnovy a údržby venkovského charakteru krajiny a rybníčních soustav a také zlepšení technické a vodohospodářské infrastruktury, a to zejména v souvislosti s řekou Lužnicí a jejím širokým povodím. Také tato problematika bude nicméně ve velké míře mimo působnost jednotlivých MAS a z toho důvodu strategie toto téma nezpracovává podrobně, nicméně odkazuje na platnou Koncepci protipovodňové ochrany na území Jihočeského kraje, označuje problém jako závažný a z toho důvodu zařazuje protipovodňová opatření do priorit.

Protipovodňová opatření se týkají zejména obcí, které leží v těsné blízkosti řeky Lužnice a samozřejmě také samotného města Třeboně. Krizové řízení je zejména v díci Jihočeského kraje, který disponuje technickým zázemím (krizový informační systém atd.) a protipovodňová opatření jsou realizována v díci Ministerstva zemědělství a Ministerstva životního prostředí. Obce nevytvořily žádný oficiální svazek či mikroregion, nicméně starostové obcí a měst tuto problematiku vzájemně aktivně konzultují.

V praxi jde o to, aby bylo zajištěno zachování přirozených parametrů vodních ekosystémů a současně s tím i funkčnost potřebných vodohospodářských staveb. Základními principy systému opatření v rámci komplexního řešení je zdržení vody tam, kde nepůsobuje škody, a ochrana majetku, který se vzhledem k historickému vývoji nachází v záplavovém území. K uvedenému cíli se používá kombinace následujících opatření:

- zdržení odtoku vody z povodí přirozenými funkcemi krajiny mimo zastavěná území
- agroenvironmentální opatření
- úprava hospodaření v lesích
- obnova a ochrana rozlivů do niv
- optimalizace splaveninového režimu



EVROPSKÁ UNIE
Evropský fond pro regionální rozvoj
Integrovaný regionální operační program



MINISTERSTVO
PRO MÍSTNÍ
ROZVOJ ČR



Jihočeský kraj

- navýšení přirozeného retenčního potenciálu krajiny vodohospodářskými stavbami
- poldry a soustavy poldrů
- odsazené hrázové systémy
- urychlení odtoku kapacitními koryty z prostoru historicky zastavěného území
- složené profily se stěhovavou kynetou
- hrázové systémy s povodňovými parky
- důsledné respektování zátopových území ve strategických a koncepčních plánech

Závěr

Nedílnou součástí ochrany vod je ochrana její jakosti v závislosti na způsobech užívání vody. Jakost povrchových vod ovlivňují zásadním způsobem bodové zdroje znečištění (města a obce, průmysl) a znečištění plošné (eroze půdy, atmosférické depozice, látkové odnosy z půdy, rozptýlené malé zdroje). Z toho důvodu je nutné věnovat náležitou pozornost vhodné formě zemědělské činnosti, docílit diverzifikace krajiny, podporovat dobudování ČOV v menších obcích i skloubit intenzivní ekonomickou činnost rybářství s potřebou ochrany vod.

Vodní toky, rybníky, mokřady a prameniště jsou zdrojem vody, ale současně také pevně provázanými a snadno zranitelnými ekosystémy. Voda v krajině je nenahraditelné bohatství přírody, které určuje její mnohotvárnost, druhovou rozmanitost i ekologickou stabilitu. Ve všech svých podobách je voda současně významným krajinnotvorným a estetickým prvkem a v neposlední řadě i předmět ekonomického zájmu. Pro území MAS Třeboňsko, na kterém se nachází chráněná krajinná oblast i chráněná ptací oblast soustavy Natura 2000, představuje problematika ochrany vod jednu z primárních oblastí.

Shrnutí

Obce MAS Třeboňsko v 97% případů disponují obecními vodovody. Většina obyvatel tak není odkázána na vlastní studně. ČOV fungují v 50% obcí a jejich dostavba je jedním z hlavních úkolů samospráv v příštích letech.

Pitná voda je velmi kvalitní, ačkoliv zejména v Třeboni je v rámci komunitního plánování zaznamenán vyšší počet stížností na zakalení vody. Kvalita vody v obou hlavních tocích i ve většině rybníků není příliš uspokojivá a je zapotřebí se tímto problémem nadále zabývat.

Vodstvo představuje pro území MAS Třeboňsko strategickou oblast, která se významným způsobem dotýká podnikatelského sektoru (rybníkářství, lázeňství, turistika).

Přesto její čistota, zejména na dolních tocích řek a v hospodářsky využívaných rybnících není uspokojivá. V této oblasti je nutná podpora zlepšení jejich kvality.

Z hlediska kvality ovzduší se jako problém jeví zejména vybavení domácností staršími typy kotlů na spalování tuhých paliv. Pro zlepšení kvality a snížení množství pevných částic je žádoucí podpora



EVROPSKÁ UNIE
Evropský fond pro regionální rozvoj
Integrovaný regionální operační program



MINISTERSTVO
PRO MÍSTNÍ
ROZVOJ ČR



výměny těchto zařízení.

3.1.6.6 Ochrana půdy a krajiny

Ochrana zemědělského půdního fondu jako nenahraditelného výrobního prostředku a složky životního prostředí je nedílnou součástí trvale udržitelného rozvoje. Půdní fond je tvořen pozemky zemědělsky obhospodařovanými (viz tabulka - orná půda, chmelnice, vinice, zahrady, ovocné sady, louky, pastviny), dále půdou dočasně neobhospodařovanou, tedy např. chovnými rybníky a půdou potřebnou k zajišťování zemědělské výroby (např. polní cesty, závlahové nádrže).

Třídy ochrany půdy se stanovují pomocí bonitovaných půdně ekologických jednotek a stanovuje 5 tříd ochrany.

Pro nezemědělské účely je nutno použít především nezemědělskou půdu, zejména nezastavěné a nedostatečně využívané pozemky v zastavěném území nebo na nezastavěných plochách stavebních pozemků staveb mimo toto území, stavební proluky a plochy získané zbořením přežilých budov a zařízení.

Pokud i přesto musí dojít k odnětí zemědělské půdy, je nutné zejména:

co nejméně co nejméně narušovat organizaci zemědělského půdního fondu, hydrologické a odtokové poměry v území a síť zemědělských účelových komunikací, odnímat jen nejnutnější plochu zemědělského půdního fondu a při umisťování směrových a liniových staveb co nejméně ztěžovat obhospodařování zemědělského půdního fondu

Přehled půdního fondu obcí MAS Třeboňsko je zaznamenán v následující tabulce. Zachycuje stav v roce 2013.



EVROPSKÁ UNIE
Evropský fond pro regionální rozvoj
Integrovaný regionální operační program



MINISTERSTVO
PRO MÍSTNÍ
ROZVOJ ČR




Jihočeský kraj

Půdy dle druhu	Celková výměra (ha)	Orná půda (ha)	Chmel- nice (ha)	Vinice (ha)	Zahrady (ha)	Ovocné sady (ha)	Trvalé travní porosty (ha)	Zemědělská půda (ha)	Lesní pozemky (ha)	Vodní plochy (ha)	Zastavěné plochy a nádvoří (ha)	Ostatní plochy (ha)
Doňov	513,4	262,4	-	-	3,3	-	69,0	334,7	109,3	40,0	5,4	24,0
Pleše	983,7	584,9	-	-	8,9	-	156,6	750,4	120,9	40,3	9,1	63,0
Újezdec	422,1	193,0	-	-	5,3	-	49,0	247,3	95,9	48,4	4,0	26,5
Višňová	577,8	302,8	-	-	4,5	-	101,5	408,7	84,8	54,1	4,8	25,4
Záhoří	361,3	169,8	-	-	4,9	-	64,1	238,8	66,8	22,5	6,0	27,1
Ratiboř	1168,5	391,3	-	-	8,3	-	231,6	631,1	179,8	306,1	7,6	43,9
Lužnice	1214,4	594,6	-	-	10,4	-	55,0	660,0	363,4	90,4	10,9	89,6
Záblatí	1028,1	242,3	-	-	5,6	-	180,3	428,2	196,7	356,3	5,6	41,3
Plavsko	1086,4	501,2	-	-	13,6	-	216,6	731,4	274,1	16,5	14,0	50,4
Dvory nad Lužnicí	1563,9	87,5	-	-	8,3	-	403,1	498,9	850,2	30,1	8,3	176,5
Cep	3551,3	393,2	-	-	5,0	-	149,6	547,9	2625,5	213,1	9,7	155,1
Bošilec	957,9	412,0	-	-	8,6	-	72,4	493,0	153,6	208,1	9,4	93,7
Neplachov	1088,2	708,3	-	-	12,2	-	113,6	834,1	184,5	6,1	10,7	52,9
Vlkov	576,2	80,8	-	-	4,7	-	37,7	123,1	428,5	1,6	2,0	21,1
Mazelov	863,0	428,1	-	-	8,6	-	91,0	527,7	171,5	107,6	11,7	44,5
Drahotěšice	714,7	359,8	-	-	12,6	0,7	143,3	516,4	147,3	2,8	8,5	39,7
Dynín	1313,4	862,6	-	-	7,2	-	168,6	1038,5	112,4	60,9	16,3	85,3
České Velenice	1208,6	64,4	-	-	25,4	-	170,9	260,7	739,7	20,0	34,9	153,3
Číměř	4573,6	631,6	-	-	28,8	1,0	985,4	1646,7	2452,8	102,1	20,6	351,4
Hatín	2990,9	299,3	-	-	9,5	-	265,6	574,4	2224,9	51,2	12,0	128,4
Horní Pěna	1482,4	562,1	-	-	11,2	2,7	290,6	866,6	389,3	110,3	13,6	102,6
Chlum u Třeboně	4738,2	787,9	-	-	53,8	0,3	600,8	1442,7	2008,2	919,2	48,1	319,9



EVROPSKÁ UNIE
Evropský fond pro regionální rozvoj
Integrovaný regionální operační program



MINISTERSTVO
PRO MÍSTNÍ
ROZVOJ ČR



Jihočeský kraj

Kardašova Řečice	4582,9	1198,3	-	-	45,5	4,0	585,1	1832,9	1960,7	524,4	53,9	211,0
Lásenice	1039,9	322,7	-	-	11,6	2,2	219,1	555,6	217,2	180,5	12,7	74,0
Lomnice nad Lužnicí	1888,7	999,4	-	-	29,8	3,2	136,2	1168,7	36,8	507,8	26,5	149,0
Majdalena	1295,6	128,4	-	-	13,9	-	94,0	236,2	863,4	45,1	9,0	141,8
Novosedly nad Nežárkou	4472,2	843,0	-	-	32,4	-	434,8	1310,2	2783,4	217,0	26,2	135,5
Rapšach	2834,9	568,3	-	-	11,6	-	431,5	1011,4	1587,0	29,9	16,3	190,2
Stráž nad Nežárkou	3629,4	577,0	-	-	26,6	3,8	280,8	888,3	2409,7	173,0	21,6	136,8
Stříbřec	1896,0	612,8	-	-	24,0	1,4	311,1	949,3	486,9	362,7	18,8	78,3
Suchdol nad Lužnicí	6357,8	1361,6	-	-	78,4	-	763,9	2203,9	3268,0	308,3	67,9	509,7
Třeboň	9831,9	1810,6	-	-	87,1	-	1101,3	2999,1	3940,5	2071,5	136,5	684,4
Borkovice	1583,0	384,0	-	-	7,5	-	234,0	625,5	783,9	94,0	10,2	69,5
Sviny	1124,1	904,0	-	-	7,5	-	63,5	975,0	20,6	23,6	13,1	91,8
Val	1635,5	410,3	-	-	15,7	-	214,1	640,1	690,6	202,0	11,3	91,4
Veselí nad Lužnicí	2956,1	1058,7	-	-	67,2	-	284,6	1410,4	334,1	697,1	74,0	440,5
Vlkov	654,6	187,1	-	-	10,5	-	77,1	274,7	192,9	117,0	6,4	63,6
Zálší	891,6	503,4	-	-	6,6	1,6	212,6	724,2	100,6	21,5	10,4	34,9
Smržov	1090,3	264,8	-	-	6,8	0,2	44,7	316,4	444,4	280,4	6,7	42,3
Pístina	1018,4	120,6	-	-	4,5	-	231,4	356,5	491,2	127,2	5,5	37,9
Příbraz	711,2	256,3	-	-	11,2	0,6	111,8	379,9	182,6	72,5	8,5	67,7
Nová Ves nad Lužnicí	2382,4	209,2	-	-	9,0	-	388,4	606,6	1338,1	60,4	11,4	365,9
Staňkov	1892,9	163,0	-	-	9,1	-	44,7	216,8	1208,8	419,0	6,1	42,3
Hamr	1194,7	87,5	-	-	8,6	-	121,3	217,3	851,0	47,9	8,8	69,6
Polště	413,1	170,1	-	-	6,4	-	92,3	268,8	33,6	82,2	4,3	24,3
Kačlehy	874,2	201,1	-	-	5,6	-	125,6	332,3	290,9	201,6	6,1	43,3
Dolní Žďár	683,8	271,2	-	-	2,9	-	169,6	443,7	102,9	61,9	6,2	69,1



EVROPSKÁ UNIE
Evropský fond pro regionální rozvoj
Integrovaný regionální operační program



MINISTERSTVO
PRO MÍSTNÍ
ROZVOJ ČR




Jihočeský kraj

Vydří	584,8	285,5	-	-	8,2	-	89,2	382,9	115,4	39,9	5,5	41,2
Frahelž	300,9	171,9	-	-	5,7	-	19,6	197,1	41,0	23,8	6,4	32,6
Ponědrážka	636,5	261,1	-	-	6,0	-	58,2	325,4	129,0	139,2	6,0	36,9
Ponědraž	580,0	253,2	-	-	4,4	-	54,0	311,6	67,9	159,3	5,2	36,0
Klec	632,5	44,1	-	-	6,6	0,4	87,4	138,5	97,5	338,7	6,9	50,8
Halámky	689,5	68,1	-	-	5,3	-	71,3	144,6	494,6	22,4	4,8	23,0
Dunajovice	817,6	481,7	-	-	10,4	-	41,6	533,6	223,7	28,0	7,4	25,0
Hrachoviště	489,9	279,1	-	-	2,5	-	45,8	327,5	100,8	30,8	6,2	24,5
Domanín	1243,0	434,7	-	-	15,0	1,1	104,3	555,1	307,8	287,3	9,7	83,0
Mažice	551,6	368,9	-	-	4,7	-	73,5	447,1	11,8	8,1	7,8	76,9
Drahov	1097,3	374,2	-	-	6,6	-	111,6	492,5	390,7	143,5	11,0	59,7
Žíšov	473,3	189,3	-	-	4,6	-	81,5	275,4	119,7	8,0	7,7	62,5
Řípec	740,9	348,6	-	-	13,8	-	133,3	495,7	145,7	23,4	9,4	66,9
Zlukov	603,7	289,5	-	-	12,2	-	112,0	413,7	131,7	20,2	7,3	30,8
celkem	99354,8	26383,0			906,7	23,15	12472,8	39785,6	40977,2	11009,0	953,0	6630,1



EVROPSKÁ UNIE
Evropský fond pro regionální rozvoj
Integrovaný regionální operační program



MINISTERSTVO
PRO MÍSTNÍ
ROZVOJ ČR




Jihočeský kraj

Protierozní opatření

Tato opatření se zaměřují na zmírnění negativního projevu vodní a větrné eroze. Jedná se například o neškodné odvedení povrchových vod z povodí, snížení povrchového odtoku, zachycování smyté zeminy, retenci vody v krajině, ochranu intravilánu obcí a komunikací před důsledky eroze půdy a na snížení rychlosti větru a jeho škodlivých účinků. Protierozní opatření lze dělit na:

- **organizační** – představují zejména vhodné umístění pěstovaných plodin, pásové pěstování plodin či návrhy vegetačních pásů mezi pozemky
- **agrotechnická a vegetační** – jde o obdělávání půdy s ohledem na její ochranu
- **technická** – jedná se o zřízení a údržbu příkopů, průlehlů, teras, protierozních nádrží apod.

Cílem protierozních opatření je tedy nejen snížení projevů vodní eroze, ale také podpora zvýšení schopnosti krajiny zpomalovat povrchový odtok a zadržovat vodu. Takovými opatřeními jsou například: agrotechnická protierozní opatření (např. vyloučení širokořádkových plodin z pěstování na svažité půdě, vhodné způsoby provádění orby apod.), dále organizační protierozní opatření (např. organizace produkčních ploch, zatravnění svažité orné půdy, apod.), biotechnická protierozní opatření (např. výstavba protierozních nádrží, zřizování zasakovacích pásů, průlehlů a protierozních mezí, apod.).

Tato problematika je částečně řešena i standardy **Dobrého zemědělského a environmentálního stavu (GAEC)**. Od roku 2010 jsou protierozní ochrany půdy věnovány dva, konkrétně standard č. 1 – Opatření na ochranu půdy na svažitých pozemcích nad 7° a standard č. 2 – Zásady pěstování určitých plodin na silně erozně ohrožených pozemcích.

Na území MAS Třeboňsko hospodaří především menší zemědělci, kteří se snaží o odpovědné využívání půdy, rozumné střídání plodin apod. Tento stav je nanejvýš prospěšný a je potřeba jej dále podporovat. Podrobnější informace o situaci v zemědělství je uveden v následující části analýzy.

Vodní eroze je obvykle dělena na **plošnou** vodní erozi, výmolovou a proudovou. Plošná vodní eroze je charakterizována rozrušováním a smyvem půdní hmoty na celém území. Pro potřeby této strategie je hodnota erozního smyvu půdy vypočtená ze srážko-odtokových poměrů, orografie terénu a půdních vlastností. Jak ukazuje mapa níže, v případě území MAS Třeboňsko je hodnota smyvu příznivá.



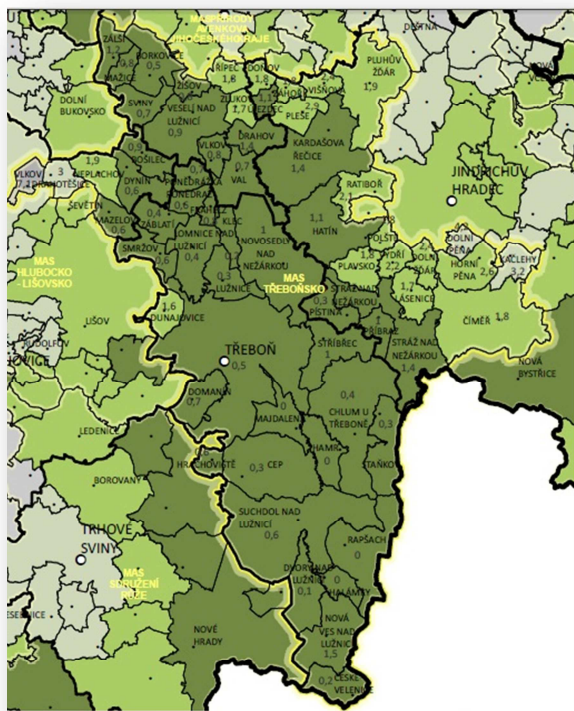
EVROPSKÁ UNIE
Evropský fond pro regionální rozvoj
Integrovaný regionální operační program



MINISTERSTVO
PRO MÍSTNÍ
ROZVOJ ČR



Jihočeský kraj



Zdroj: MAS Třeboňsko

Lze tedy konstatovat, že řešení protierozních opatření v případě plošné vodní eroze na území MAS Třeboňsko není absolutní prioritou.

Výmolová vodní eroze vzniká postupným soustřeďováním povrchově stékající vody, která vyrývá v půdním povrchu mělké zářezy, které se mohou dále prohlubovat. Vzhledem k tomu, že tento typ eroze postihuje obvykle velkou část povrchu svahu, označuje se často jako nejvyšší stadium plošné eroze. Výmolová eroze může přejít v nebezpečnou, území devastující erozi stržovou. Výsledkem výmolové a stržové eroze jsou hluboké výmoly a strže.

Tento typ eroze je v případě území MAS Třeboňsko problémem v severní oblasti Třeboňska, části Veselska a Řečicka a v obcích Plavsko a Vydří. Příznivě na většině území působí hned několik faktorů, a sice reliéf krajiny, hustá vodní síť a také spíše menší půdní bloky (viz obr. níže). Voda tak nemůže páchat škodu na větším území a znásobovat tak účinek erozivní činnosti. Je ovšem nezbytné nadále dbát na zachování menších půdních bloků, remízků a také na správné funkci lesů. Problémy se objevují zejména mimo oblast CHKO Třeboňsko.



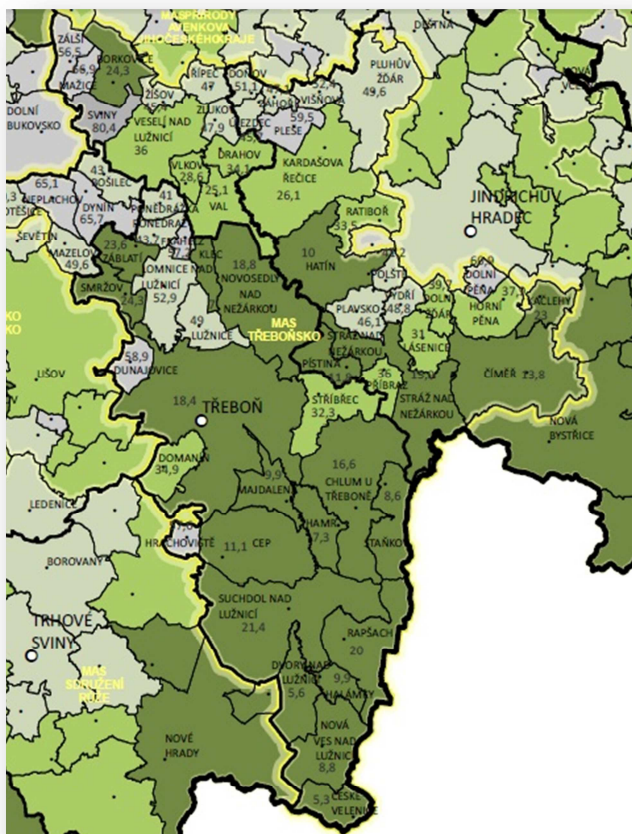
EVROPSKÁ UNIE
Evropský fond pro regionální rozvoj
Integrovaný regionální operační program



MINISTERSTVO
PRO MÍSTNÍ
ROZVOJ ČR



Jihočeský kraj



Zdroj: MAS Třeboňsko

Zadržování vody v krajině

Dřeviny zpevňují půdu proti erozi, zadržují vodu v krajině, produkují kyslík a ovlivňují příznivě místní mikroklima. Působí podstatně jako větrolamy, snižují prašnost (a tím obsah škodlivých látek v ovzduší) a v neposlední řadě také významně pozitivně ovlivňují hladinu hluku. Kromě souvislých lesních celků je v posledních letech stále častěji vyzdvihována důležitost rozptýlené zeleně, která byla před násilným spojováním polí zcela běžnou součástí kulturní krajiny.

Základní funkce rozptýlené zeleně

Ekologická

Prvky rozptýlené zeleně fungují jako životní prostor významného množství druhů rostlin a živočichů. Okraje těchto krajinných struktur mají vysokou biodiverzitu a jejich existence je pro přírodu a krajinu nedocenitelná. Rozptýlená zeleň zlepšuje a stabilizuje původní ekosystémy, které jsou často přetvářeny zemědělskou činností a mívají narušenou autoregulační schopnost. Dále pak rozptýlená zeleň poskytuje útolek užitečnému hmyzu, ptactvu i zvěři.



EVROPSKÁ UNIE
Evropský fond pro regionální rozvoj
Integrovaný regionální operační program



MINISTERSTVO
PRO MÍSTNÍ
ROZVOJ ČR



Jihočeský kraj

Půdochranná

Rozptýlená zeleň může být doprovodným, či samostatným prvkem protierozní ochrany. Nejčastěji slouží k přerušení spádnice (meze, doprovodné porosty příkopů), čímž významně přispívá ke snížení vlivů eroze. Dále zpevňuje břehy vodních toků (břehové porosty), či zmírňuje rychlost větru (větrolamy). Tím vytváří pro půdu naprosto nenahraditelnou ochranu, a sice

- ochranu před dešťovou erozí
- ochranu před větrnou erozí
- ochrana před říční erozí

Vodohospodářská

Z vodohospodářského hlediska zeleň vykonává funkci infiltrační, kdy pásy vysoké zeleně převádí povrchový odtok do půdy, retenční, kdy podporuje zadržování vody v krajině a sedimentační, při níž zadržuje erodovanou půdu.

Území MAS Třeboňsko doposud neztratilo různorodost. Tvoří ji řeky, říčky, potůčky, stoky, tůně, mokřady, menší i rozlehlější zelené plochy a další prvky, které mají schopnost zachytit vodu. Zatímco na jižním území se nacházejí souvislé zalesněné oblasti, v severní části území je lesů méně a jsou rozptýleny v zemědělské krajině. To odpovídá i větším blokům půdy, které jsou patrné na výše uvedeném obrázku. Existenci a zachování zeleně v krajině dlouhodobě podporuje také CHKO Třeboňsko, a to ve všech 3 zónách ochrany. CHKO podporuje budování nových prvků územních systémů ekologické stability, biocenter i biokoridorů a interakčních prvků (zejména v zemědělské krajině).

Zeleň v krajině lze rozdělit do různých typů.

Liniová vegetace:

Jedno či víceřadý pás vegetace, jehož šířka je maximálně 30 % délky. V rámci liniové vegetace se obecně rozeznává:

- stromořadí - jeden pás dřevin.
- pás - 2 až 3 řady dřevin s šířkou korun 5-10 m.
- pruh - víceřadová výsadba, nebo přirozeně vzniklé společenstvo dřevin s šířkou korun 10 - 30.
- větrolamy a pásy dřevin

Plošná vegetace:

Vzniká výsadbou nebo sukcesní cestou. Její plocha je minimálně 50 m². Plošná vegetace může být dělena např. na shluk, remíz a háj (do 0,2 ha).



EVROPSKÁ UNIE
Evropský fond pro regionální rozvoj
Integrovaný regionální operační program



MINISTERSTVO
PRO MÍSTNÍ
ROZVOJ ČR



Jihočeský kraj

Zeleň v krajině a sídlech

Zeleň v sídlech

Zeleň má samozřejmě nezastupitelné místo také v sídelních oblastech. Kromě všech výše uvedených přínosů zde také pozitivně ovlivňuje estetický obraz obcí, ale má i nezanedbatelný vliv na kvalitu života občanů (odpočinkové plochy, snížení hluku apod.) Na území MAS Třeboňsko zajišťuje správu veřejné zeleně a její údržbu obecní úřady (např. město Třeboň – odbor územního plánování a investic – náplň práce mimo jiné součinnost v záležitostech správy a údržby veřejné zeleně a veřejných prostranství, Město Veselí nad Lužnicí – odbor výstavby a životního prostředí), ve větších městech mají péči o zeď na starosti technické služby. V případě malých obcí je situace obdobná, podle zákona je zeď také v diki místních obecních úřadů.

Obecně lze říci, že výsadba nové zeleně probíhá v obcích většinou jako součást větších investic, zejména výstavby nových objektů, revitalizací veřejných prostranství apod. Kvalitu a dostatečnou rozlohu zeleně v sídlech lze velmi těžko posoudit a vyjádřit graficky. Zatímco ve městech je péče konzultována s odborníky (dendrology, architekty atd.), v obcích se jedná o problematiku spíše okrajovou. Zcela mimo tyto případy je pak péče o památné stromy, nad níž mají dohled orgány ochrany přírody.

Zeleň ve volné krajině

Funkce zeleně ve volné krajině je zmíněna již v textu výše. Jak již bylo řečeno, území MAS Třeboňsko doposud zůstává z hlediska existence zeleně ve volné krajině poměrně rozmanité. Přesto je nezbytné věnovat této problematice dostatečnou pozornost.

Oblasti podpory

Problematice zeleně se také podrobně věnovala pracovní skupina Ochrana životního prostředí a rybníkářství v rámci své činnosti. Závěry těchto jednání předpokládají, že MAS Třeboňsko bude nadále usilovat o zachování biodiverzity zejména:

- podporou odstranění nevhodných deponií a obnovy litorálního pásma rybníků s plynulým přechodem mezi vodním a terestrickým ekosystémem,
- podporou odstranění zchátralých nevyužívaných objektů ve volné krajině (např. kachňárny, skladové objekty, zbytky oplocení apod.) a podporou obnovy přírodního stavu dotčených lokalit
- podporou trvale udržitelného, ekologicky příznivého obhospodařování lesů na území regionu, rozvoj mimoprodukčních funkcí lesa, podporou navýšení ploch pozemků určených k plnění funkcí lesa, zvláště v méně lesnatých částech regionu
- podporou zvyšování ekologické stability zemědělské krajiny a přirozené biodiverzity a opatření pro snižování rizika eroze půdy
- podporou aktivit posilujících ekologické funkce krajiny a snižujících fragmentaci krajiny, podporou rozvoje mimoprodukčních funkcí krajiny a šetrného a přírodě blízkého hospodaření v krajině a podporou opatření ke zvyšování přirozené retenční schopnosti krajiny



EVROPSKÁ UNIE
Evropský fond pro regionální rozvoj
Integrovaný regionální operační program



MINISTERSTVO
PRO MÍSTNÍ
ROZVOJ ČR



Jihočeský kraj

- podporou výsadby geograficky původních dřevin ve volné krajině (hrázové porosty, aleje podél cest, skladebné části územního systému ekologické stability – biocentra, biokoridory, interakční prvky apod.)

Shrnutí

Území MAS Třeboňsko není doposud z hlediska ochrany půdy příliš ohroženo plošnou vodní erozí a v celkovém pohledu ani nevhodným zacházením s půdou. Je to způsobeno zejména existencí CHKO a snahou tohoto úřadu o regulaci nevhodných zásahů, ale také fenoménem ekologického hospodaření či relativně nízkým podílem intenzivně využívané zemědělské půdy. Zeleň je na Třeboňsku udržována už z logiky uspořádání a využívání krajiny (hráze rybníků, pastviny, menší osevní plochy). Je však zapotřebí tento stav dále podporovat.

Výmolová vodní eroze je částečně problémem zejména v severní části území MAS Třeboňsko. Z toho důvodu je vhodná podpora následujících oblastí:

- snaha o zachování menších půdních bloků
- podpora zachování remízků, alejí a dalších prvků zeleně v krajině
- výsadba vhodných druhů dřevin
- podpora vhodného hospodaření s lesy

Zásadní je ovšem problém prosazování takových opatření. Zemědělci vzhledem k politice MZe, respektive nastavení dotací v závislosti na plochu, nemají zájem o obnovu remízků či výsadbu dřevin a protierozní opatření. Důležitá tak bude také podpora osvěty a vzdělávání nejen v této oblasti.

3.1.6.7 Energetika

Na území MAS Třeboňsko se nenachází žádná větší stavba typu elektrárny, teplárny apod. Z hlediska rozvodné energetické sítě jsou největšími objekty rozvodny elektrické energie (např. Rozvodna Veselí nad Lužnicí).

V obci Žíšov se nachází velká Kompresní stanice zemního plynu Veselí nad Lužnicí, dokončená v roce 1985. Jedná se o velmi důležitou stavbu z hlediska celé ČR. Zajišťuje požadovaný tlak zemního plynu v potrubí. V ČR jsou tyto stanice pouze v Kralicích nad Oslavou, Kourimi, Břeclavi a Veselí nad Lužnicí. V přepravní soustavě jsou postaveny s odstupem přibližně 100 km. Celkový instalovaný výkon kompresních stanic je 351 MW.

Na celém území MAS Třeboňsko se ovšem nachází množství malých vodních elektráren, fotovoltaických elektráren a také několik zařízení pro spalování biomasy. Větší solární elektrárny jsou umístěny zejména v okolí Suchdola nad Lužnicí a Českých Velenic. Malé vodní elektrárny jsou rozmístěny ve většině případů na tocích Lužnice a Nežárky. Mají většinou výkon do 30 kW a jsou umístěny v prostorách dříve využívaných mlýnů apod. Největším zařízením pro zpracování biomasy je komplex ležící v k. ú. obce Pleše.

Tyto alternativní zdroje energie představují velmi zajímavou investici pro domácnosti, ale také pro podniky. Přes nemalou počáteční investici mohou být ve výsledku cestou ke snížení fixních nákladů



EVROPSKÁ UNIE
Evropský fond pro regionální rozvoj
Integrovaný regionální operační program



MINISTERSTVO
PRO MÍSTNÍ
ROZVOJ ČR



Jihočeský kraj

na provoz i snížení výdajů v rozpočtech domácností. Nicméně místním šetřením bylo zjištěno, že alternativní zdroje energie nejsou doposud na území MAS dostatečně využívány. Platí to jak o domácnostech, tak o většině podniků. Větší solární elektrárny představují v podstatě investiční záměr, kterým majitelé využili státní pobídku v podobě garantované ceny odkupu.

Dodávka tepla je ve větším měřítku řešena logicky pouze ve městech. V menších obcích využívají obyvatelé vlastní kotle, což podstatnou měrou přispívá ke každoročnímu zhoršení čistoty ovzduší v průběhu topné sezóny.

3.1.7 Život v obcích – spolky, kulturní a sportovní vybavenost a aktivity

Města a obce v území MAS Třeboňsko jsou v závislosti na velikosti a významu vybaveny základními službami typu **obchod, stravování a ubytování, pošta, finanční a bankovní služby a další služby včetně řemesel.**

Ve většině obcí je zajištěna základní obslužnost z hlediska možnosti nákupu potravin a základního smíšeného zboží. Možnost stravování nabízí města a větší obce, případně obce s turistickým potenciálem. Poštovní služby jsou rovnoměrně rozloženy po celém území MAS Třeboňsko. Finanční a bankovní služby jsou zastoupeny pouze ve větších sídlech (Třeboň, Veselí nad Lužnicí, Kardašova Řečice, Suchdol nad Lužnicí, České Velenice, Lomnice nad Lužnicí).

Primárně v malých obcích byla v rámci místního šetření identifikována nedostatečná kvalita služeb (gastronomie), případně jejich absence. To se týká především obchodů.

Počet kulturních a sportovních zařízení v území MAS Třeboňsko						
Typ / počet	SORT	Veselsko	Řečicko	Vitorazsko	JH - západ	Celkem MAS
Veřejná knihovna	23	18	12	4	6	63
Stálé kino	4	1	0	2	0	7
Divadlo	1	0	0	0	0	1
Galerie, výstavní sítě	3	0	0	0	1	4
Muzea	0	0	0	0	1	1
Kulturní zařízení ostatní	25	9	9	7	5	55
Středisko pro volný čas dětí a mládeže	1	1	0	0	0	2
Sakrální stavba	13	8	3	5	3	32
Hřbitov	10	5	3	5	2	25
Smuteční sítě	0	2	0	0	0	2

Zdroj: ČSÚ, vlastní šetření MAS



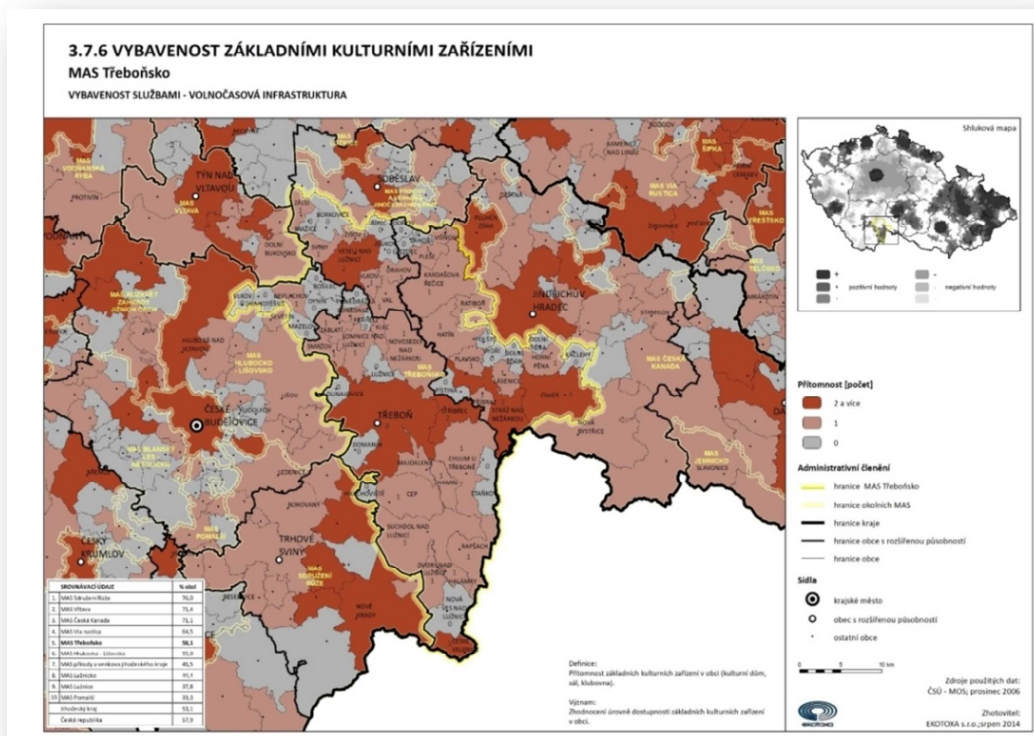
EVROPSKÁ UNIE
Evropský fond pro regionální rozvoj
Integrovaný regionální operační program



MINISTERSTVO
PRO MÍSTNÍ
ROZVOJ ČR



Jihočeský kraj



Zdroj: MAS Třeboňsko

Spolkový život

V regionu MAS je poměrně bohatý spolkový život. Téměř v každé obci působí spolkové organizace, jejichž činnost je orientována na zájmovou činnost vlastních členů. Spolky a zájmové organizace jsou financovány převážně z členských příspěvků, dalším zdrojem je sponzoring, příspěvky z rozpočtů obcí nebo vlastní činnost, minimálně jsou využívány nadační prostředky.

Jsou to především tyto organizace:

- Sbor dobrovolných hasičů
- Myslivecké sdružení
- Tělovýchovná Jednota a Sokol
- Sdružení zahrádkářů, chovatelů, včelařů
- Český červený kříž

Dlouhodobě se daří realizovat řadu kvalitních projektů na podporu zachování a rozvoje spolkového života, tradičních řemesel, cestovního ruchu, veřejného dialogu atd.



EVROPSKÁ UNIE
Evropský fond pro regionální rozvoj
Integrovaný regionální operační program



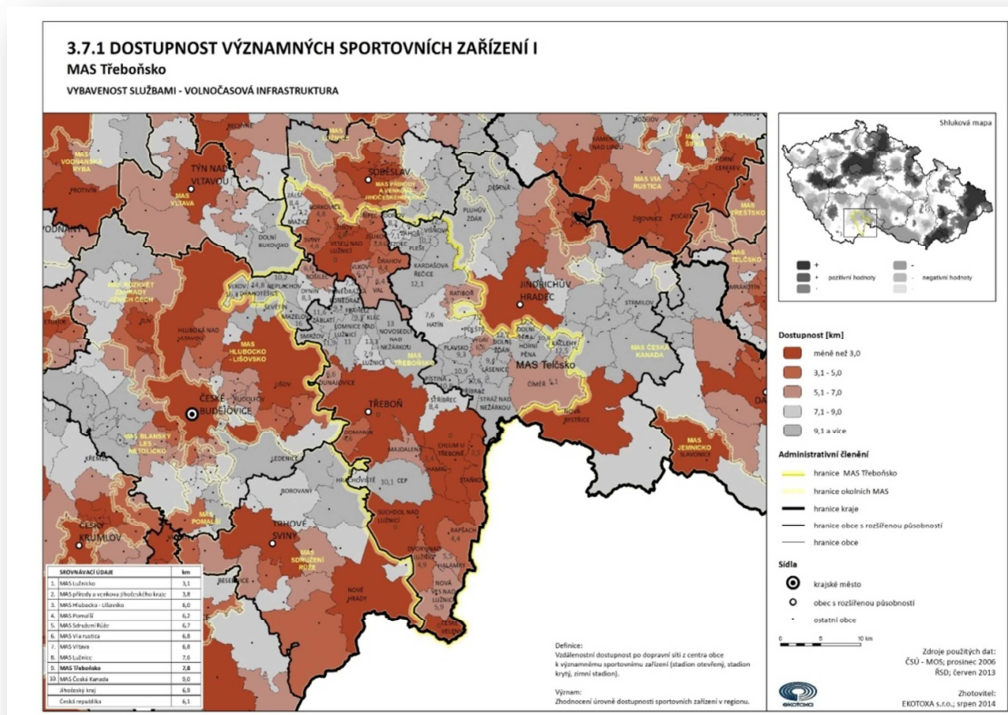
MINISTERSTVO
PRO MÍSTNÍ
ROZVOJ ČR



Jihočeský kraj

Sportovní vybavenost

Počet sportovních zařízení v území MAS Třeboňsko						
Typ / počet	SORT	Veselsko	Řečicko	Vitorazsko	JH - západ	Celkem MAS
Koupaliště a bazény	5	3	0	1	2	11
- z toho kryté bazény	0	0	0	0	0	0
Hřiště (s provozovatelem nebo správcem)	34	17	4	14	6	75
Tělocvičny (vč. školních)	14	5	1	6	1	27
Stadiony otevřené	2	1	0	2	0	5
Stadiony kryté	0	0	0	0	0	0
Zimní stadiony kryté i otevřené	0	1	0	0	0	1
Ostatní zařízení pro tělovýchovu (s provozovatelem nebo správcem)	10	6	2	5	3	26



EVROPSKÁ UNIE
 Evropský fond pro regionální rozvoj
 Integrovaný regionální operační program



MINISTERSTVO
 PRO MÍSTNÍ
 ROZVOJ ČR

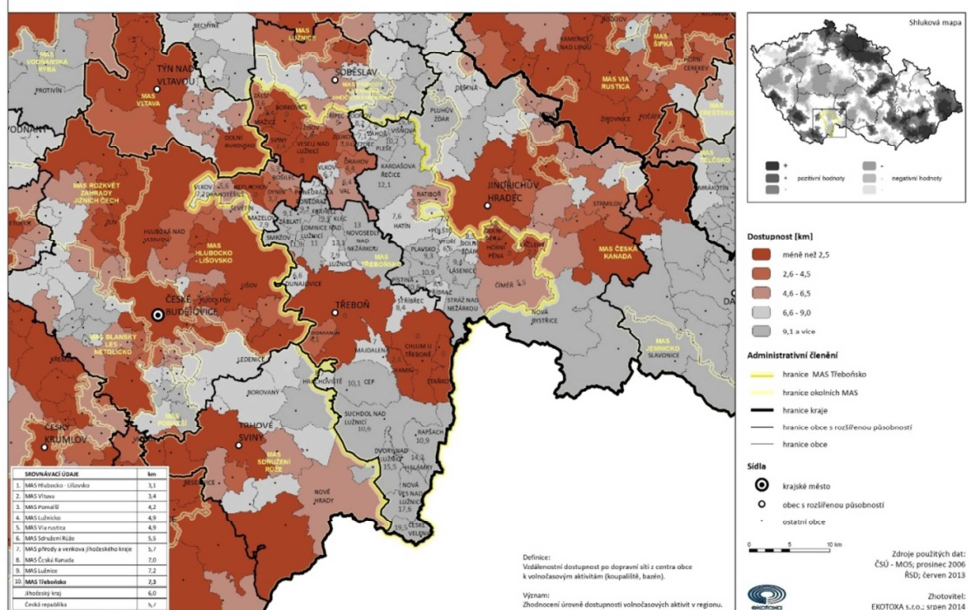


Jihocheský kraj

3.7.2 DOSTUPNOST VÝZNAMNÝCH SPORTOVNÍCH ZAŘÍZENÍ II

MAS Třeboňsko

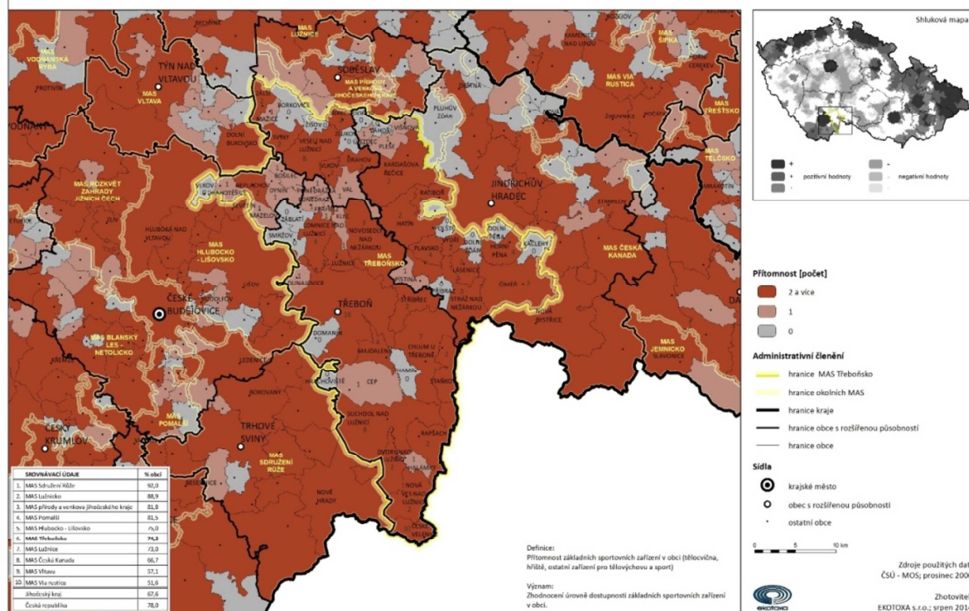
VYBAVENOST SLUŽBAMI - VOLNOČASOVÁ INFRASTRUKTURA



3.7.3 VYBAVENOST ZÁKLADNÍMI SPORTOVNÍMI ZAŘÍZENÍMI

MAS Třeboňsko

VYBAVENOST SLUŽBAMI - VOLNOČASOVÁ INFRASTRUKTURA



EVROPSKÁ UNIE
Evropský fond pro regionální rozvoj
Integrovaný regionální operační program



MINISTERSTVO
PRO MÍSTNÍ
ROZVOJ ČR



Jihocheský kraj

Shrnutí

V rámci analýzy v území a výstupů pracovní skupiny byla stanovena následující doporučení pro další rozvoj spolkového, kulturního a spolkového života.

Rozvíjení obecné kultury, společenského a spolkového života

- Podpora spolkového života v obcích
- Podpora výstavby nových a údržby starých sportovních a společenských zařízení (hřiště, tělocvičny, kulturní domy apod.)
- Podpora místních zvyků, lidových tradic a kulturních akcí
- Podpora místních knihoven
- Organizování zájezdů na kulturní akce v rámci mikroregionů
- Podpora pořádání kulturních akcí
- Podpora přeshraniční spolupráce v rámci kultury a sportu

3.1.8 Podnikání, výroba, zaměstnanost

Třeboňsko je oblast, která má výrazně zemědělský charakter. Působí zde firmy, zabývající se pěstováním rozličných zemědělských plodin, chovatelé dobytka a na to navazující zpracovatelský průmysl. Dále zde fungují podniky, které zemědělcům poskytují služby. V oblasti Stráže nad Nežárkou a Suchdolska se těží písek, který je dále zpracováván. Na několika místech se rovněž těží rašelina. Typickými hospodářskými odvětvími jsou lesnictví a rybářství, tradičními řemesly jsou sklářství, keramika a košíkářství.

V tradici výroby třeboňského piva, započaté již v r. 1379, pokračuje současný vlastník třeboňského pivovaru, společnost Bohemia Regent a.s. Protože velká část firem působí v tradičních hospodářských odvětvích (rybníkářství, pivovarnictví, zemědělství, lesnictví, potravinářství) nebo v odvětvích lehkého průmyslu, jako je oděvní průmysl, není Třeboňsko poznamenáno škodami, které krajinně působení průmyslu přináší.

V regionu Třeboňsko některé hospodářské aktivity **zanikaly** nebo **byly** omezovány (v poslední době zrušení některých provozů, jako např. Otavan). **K tomuto utlumení docházelo zejména v minulých letech a současná ekonomická základna se již jeví jako stabilní. Ukázala se tak ovšem poměrně nízká konkurenceschopnost venkovské ekonomiky, která neměla dostatečné zdroje na rozšiřování a modernizaci výroby v takové míře, aby se mohla měřit s nástrahami volného trhu. Také infrastruktura v určitém smyslu omezuje možnosti podnikání. Jak již bylo zmíněno, jedná se především o oblast technické infrastruktury (ČOV, kanalizace, resp. jejich absence v některých obcích), ale i dosažitelnost regionu (zastaralá železnice, nevyhovující stav některých úseků silnic apod.). Také tento stav může mít za následek nevyužití ekonomického potenciálu či další útlum ekonomických aktivit. Jak dále ukazuje mapa níže, zejména v severní části území jsou zaznamenány ve větším množství negativní ukazatele progresivity ekonomické struktury.** Přesto např. v Českých Velenicích byla vybudována přeshraniční průmyslová zóna – Hospodářský park. Jeho celková plocha je 83 ha, z toho 50 ha na české straně a 33 ha na straně rakouské. Od doby zřízení uzavřelo kupní nebo nájemní smlouvy pro



EVROPSKÁ UNIE
Evropský fond pro regionální rozvoj
Integrovaný regionální operační program



MINISTERSTVO
PRO MÍSTNÍ
ROZVOJ ČR



Jihočeský kraj

zřízení 15 provozoven celkem 14 investorů, přičemž jeden projekt tvoří 2 provozovny formou hranice překračující investice (Mars), provozující funkční mimocelní přechod. To je dokladem poměrně intenzivního zájmu investorů, přičemž toto tvrzení je možné podložit také rozšiřující se podnikatelskou aktivitou v oblasti cestovního ruchu. Jestliže region prokáže svou připravenost (zajištění infrastruktury, možné pobídky), lze předpokládat, že zahraniční investoři projeví na základě dosavadních zkušeností další zájem o investice.

Také ostatní mikroregiony MAS Třeboňsko jsou typické převahou zemědělství. Výjimkou je pouze město Veselí nad Lužnicí, kde doposud působí několik větších podniků. MABA Prefa spol. s r.o. patří mezi největší a nejvýznamnější výrobce prefabrikátů v České republice, v městě má dlouholetou tradici, ovšem provoz je v porovnání s minulými desetiletími značně omezen. V současné době zaměstnává na 130 zaměstnanců. Grena a.s. funguje v areálu bývalého podniku Lužan. Výrobním artiklem jsou venkovní terasy, dvířka skříní a protipožární, nehořlavé a žáruvzdorné desky, které jsou dále používány zejména pro výrobu kuchyňských linek apod. Tradici firmy Fruta převzaly společnosti Machland s.r.o, resp. společnost Efko CZ s.r.o., která zásobuje svými výrobky i velké obchodní řetězce nejen v České republice. Významným zaměstnavatelem je firma Fonte a.s., založená v roce 1991. Její sortiment zahrnuje kompletní nabídku nápojů. V průmyslové zóně sídlí také firma Teufelberger, spol. s r.o., která se úspěšně profilovala na poli výroby speciálních lan a provazů.

Na území obce Řípec se nachází výrobní závod MADETA a.s. Mlékárna Řípec byla vybudována již v roce 1938 jako pobočný závod Mlékařského družstva v Táboře. Její výroba je specializována na tavené sýry. Podnik je doposud významným zaměstnavatelem v celém mikroregionu, ovšem pravděpodobně v roce 2016 bude provoz uzavřen a výroba přesunuta do Plané nad Lužnicí.

Na Řečicku působí logicky menší počet závodů. Jedná se především o Rybářství Kardašova Řečice. Další významnější firmou je SKALKA - Kardašova Řečice s.r.o., firma s více než stoletou tradicí výroby školních a kancelářských potřeb. Bohužel má v současné době firma značné potíže a její budoucnost je nejistá.

V mikroregionu Jindřichohradecko – západ je významným provozem firma Petra-Lom Číměř, s.r.o., jejíž produkci představuje žula a syenit. Významným spoluvlastníkem firmy je obec Číměř.

Ve všech mikroregionech provozují své živnosti desítky soukromých podnikatelů. Jedná se o autoopraváře, lakýrny, elektroinstalatéry, topenáře, truhláře apod. Tito podnikatelé by logicky uvítali jakoukoliv podporu, která by jim například umožnila inovaci používaných nástrojů či technologických postupů. Obce nemají na jejich podporu prostředky, přesto jsou tito malí podnikatelé považováni za nesmírně důležitou skupinu, která významně promlouvá do celkové nízké nezaměstnanosti v území.

Zemědělství

V oblasti zemědělství se území MAS Třeboňsko vyznačuje značnou převahou malých zemědělců, hospodařících většinou na plochách nepřekračujících 200 - 500 Ha celkem, přičemž samotné půdní bloky většinou leží na výměře cca 50 ha. Výjimkou je oblast Vitorazska, zejména v blízkosti Suchdola nad Lužnicí, kde jsou lány větší, ovšem často jsou členěny polními cestami. Na území MAS dále není indikována výrazná převaha pěstování jediné plodiny, kterou v posledních letech bývá především řepka. Zde jsou pěstovány zejména různé druhy obilí, které je mimo primární produkci zrní využíváno



EVROPSKÁ UNIE
Evropský fond pro regionální rozvoj
Integrovaný regionální operační program



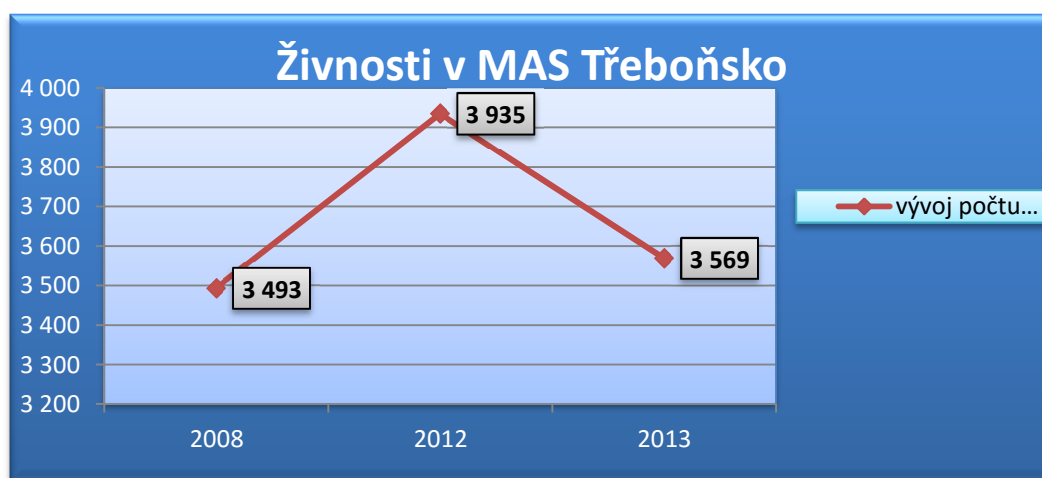
MINISTERSTVO
PRO MÍSTNÍ
ROZVOJ ČR



Jihočeský kraj

také pro potřeby chovu skotu (sláma – podestýlka), dále ve větší míře kukuřice (krmivo). Na nezanedbatelné ploše je udržován travní porost a vícekrát do roka tak získáváno seno. Tyto informace byly zjištěny přímou konzultací se zástupci zemědělců.

Tito zemědělci se částečně zaměřují na ekologické zemědělství, několik nabízí i doprovodné služby v rámci cestovního ruchu. Tuto diverzifikaci činnosti je velmi účelné podporovat, jak se ukázalo již v předchozím programovacím období. Ve většině případů malí zemědělci nemají dostatek prostředků na pořízování moderní mechanizace a často využívají ke své činnosti stroje v rámci pronájmu. Vzhledem k orientaci na ekologické hospodaření se oslovení zástupci domnívají, že by i ostatní malí zemědělci měli zájem o podporu prodeje ze dvora či na malých místních trzích. Tato oblast je v regionu přes mnoho snah doposud v začátcích, neexistuje systém regionálního značení, které by na bázi stavovské příslušnosti podporovalo zvyšování kvality a zároveň efektivně propagovalo celý region. Systém regionálního značení by měl být zastřešen také fungujícím destinačním managementem.



EVROPSKÁ UNIE
Evropský fond pro regionální rozvoj
Integrovaný regionální operační program



MINISTERSTVO
PRO MÍSTNÍ
ROZVOJ ČR



Jihočeský kraj

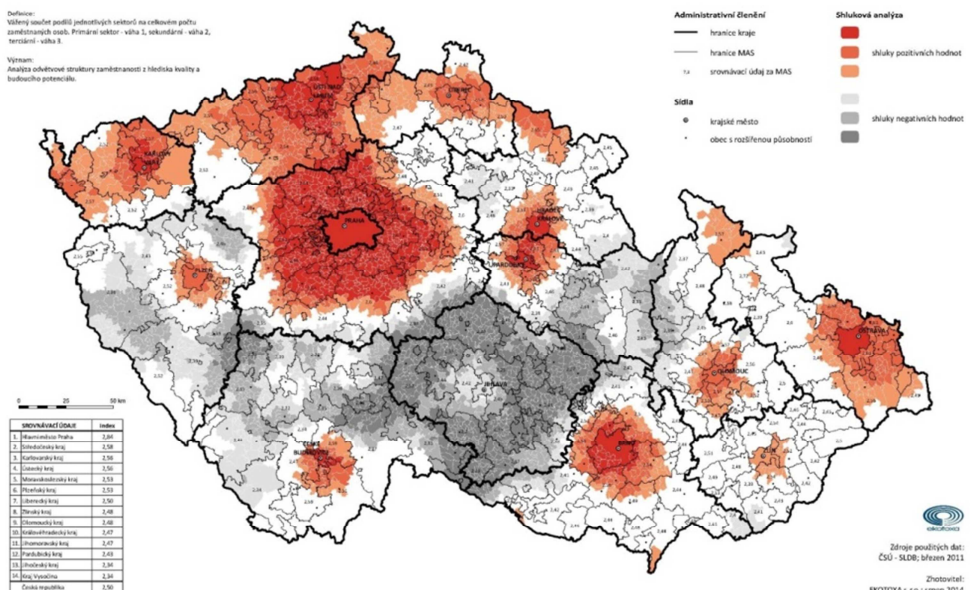
1.1.1 INDEX PROGRESIVITY EKONOMICKÉ STRUKTURY

Česká republika

PODNIKATELSKÝ STAV

Definice: Vážený součet podílů jednotlivých sektorů na celkovém počtu zaměstnaných osob. První sektor - váha 1, sekundární - váha 2, terciární - váha 3.

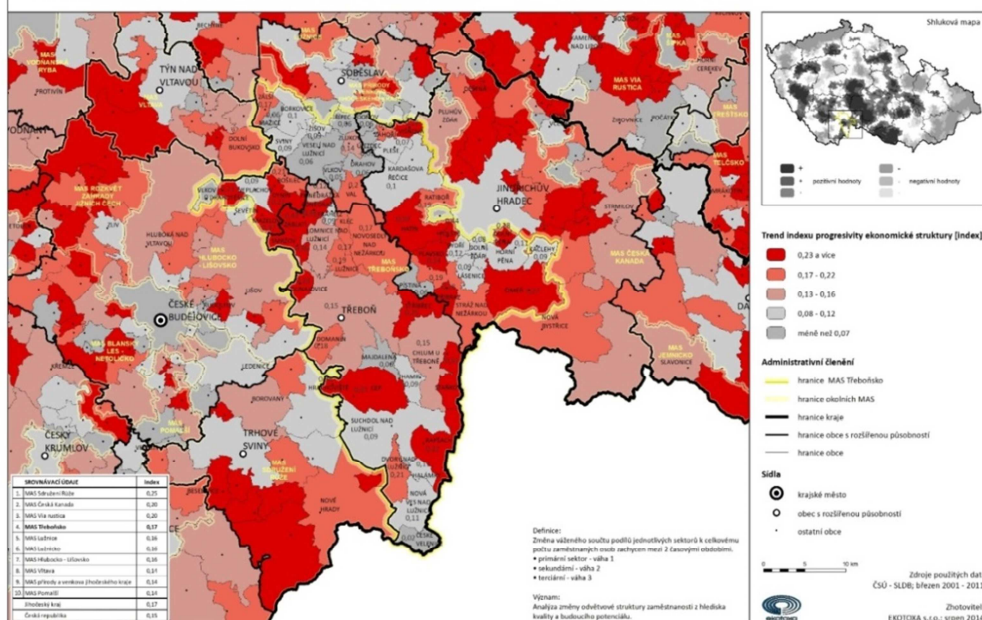
Význam: Analýza odvětvové struktury zaměstnanosti z hlediska kvality a budoucího potenciálu.



1.1.6 TREND INDEXU PROGRESIVITY EKONOMICKÉ STRUKTURY

MAS Třeboňsko

PODNIKATELSKÝ STAV



EVROPSKÁ UNIE
Evropský fond pro regionální rozvoj
Integrovaný regionální operační program



MINISTERSTVO
PRO MÍSTNÍ
ROZVOJ ČR



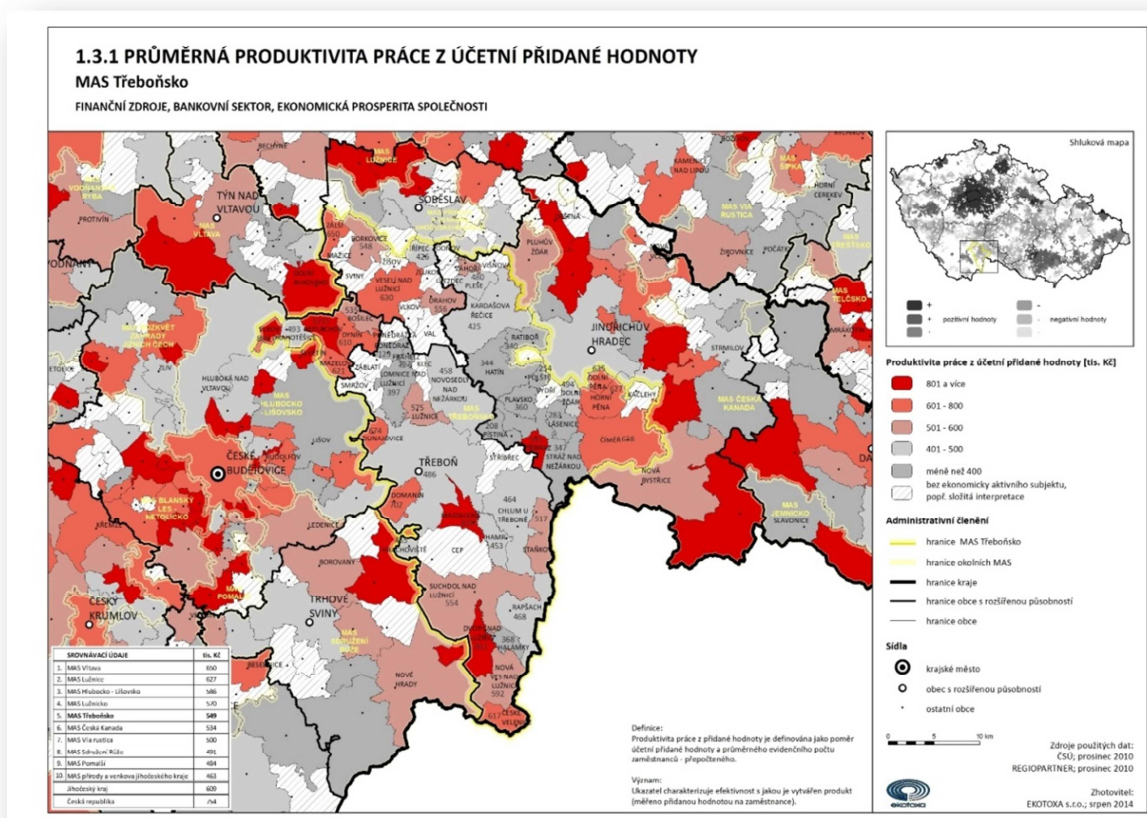
Jihočeský kraj

Vývoj hospodářské činnosti na území MAS Třeboňsko dle typu			
Typ	2012	2013	2014
RES - počet subjektů se zjištěnou aktivitou celkem	5 419,0	5 525,0	5 689,0
RES - subjekty v CZ-NACE- A Zemědělství, lesnictví, rybářství	592,0	616,0	635,0
RES - subjekty v CZ-NACE-B-E Těžba a Průmysl celkem	672,0	670,0	686,0
RES - subjekty v CZ-NACE- B Těžba a dobývání	3,0	3,0	2,0
RES - subjekty v CZ-NACE- C Zpracovatelský průmysl	578,0	592,0	634,0
RES - subjekty v CZ-NACE- D Výroba a rozvod elektřiny, plynu, tepla a klimatizovaného vzduchu	66,0	53,0	28,0
RES - subjekty v CZ-NACE- E Zásob. vodou; činnosti souvis. s odpad. vodami, odpady a sanacemi	25,0	22,0	22,0
RES - subjekty v CZ-NACE- F Stavebnictví	757,0	759,0	799,0
RES - subjekty v CZ-NACE- G Velkoobchod a maloobchod; opravy a údržba motorových vozidel	760,0	782,0	905,0
RES - subjekty v CZ-NACE- H Doprava a skladování	124,0	137,0	145,0
RES - subjekty v CZ-NACE- I Ubytování, stravování a pohostinství	592,0	584,0	622,0
RES - subjekty v CZ-NACE- J Informační a komunikační činnosti	55,0	52,0	56,0
RES - subjekty v CZ-NACE- K Peněžnictví a pojišťovnictví	214,0	280,0	194,0
RES - subjekty v CZ-NACE- L Činnosti v oblasti nemovitostí	118,0	130,0	118,0
RES - subjekty v CZ-NACE- M Profesní, vědecké a technické činnosti	505,0	497,0	523,0
RES - subjekty v CZ-NACE- N Administrativní a podpůrné činnosti	72,0	61,0	65,0
RES - subjekty v CZ-NACE- O Veřejná správa a obrana; povinné sociální zabezpečení	115,0	121,0	122,0
RES - subjekty v CZ-NACE- P Vzdělávání	91,0	89,0	92,0
RES - subjekty v CZ-NACE- Q Zdravotní a sociální péče	90,0	85,0	78,0
RES - subjekty v CZ-NACE- R Kulturní, zábavní a rekreační činnosti	98,0	103,0	98,0
RES - subjekty v CZ-NACE- S Ostatní činnosti	386,0	387,0	399,0
RES - subjekty v CZ-NACE- T Činnosti domácností jako zaměstnavatelů ... a činnosti pro vl. potřebu	0,0	0,0	0,0
RES - subjekty v CZ-NACE- U Činnosti exteritoriálních organizací a orgánů	0,0	0,0	0,0
RES - subjekty v CZ-NACE- Nezařazeno	178,0	172,0	152,0



Vývoj hospodářské činnosti na území MAS Třeboňsko dle právní formy			
Typ	2012	2013	2014
RES - právní forma - Státní organizace	42,0	42,0	43,0
RES - právní forma - Akciové společnosti (z obchod. společností celkem)	43,0	41,0	43,0
RES - právní forma - Obchodní společnosti	575,0	585,0	554,0
RES - právní forma - Družstevní organizace	22,0	23,0	23,0
RES - právní forma - Živnostníci	3 654,0	3 569,0	3 935,0
RES - právní forma - Svobodná povolání	459,0	553,0	317,0
RES - právní forma - Zemědělství podnikatelé	276,0	281,0	306,0
RES - právní forma - Ostatní	391,0	472,0	511,0

Zdroj: ČSÚ



Výše uvedená mapa poukazuje na poměrně nízkou efektivitu vytváření produktu na významné části území MAS, přičemž v porovnání s okolním územím se jedná o hodnoty průměrné. Je nutné mít na paměti, že tato situace je způsobena například mírou využívání moderních technologií a také typem vykonávané ekonomické činnosti. Jak ukazuje předchozí tabulka, drtivá většina subjektů, které jsou



EVROPSKÁ UNIE
 Evropský fond pro regionální rozvoj
 Integrovaný regionální operační program



MINISTERSTVO
 PRO MÍSTNÍ
 ROZVOJ ČR



Jihomoravský kraj

vedeny v rámci průmyslu, se zabývá průmyslem zpracovatelským. Významnou část subjektů ovšem zahrnují následující oblasti činnosti: Ubytování, stravování a pohostinství, Stavebnictví, Profesní, vědecké a technické činnosti a velkoobchod a maloobchod. Nicméně jde o další z argumentů pro podporu malého a středního podnikání, podporu inovací atd.

Jak bylo uvedeno v předchozí části, na území MAS došlo k útlumu několika tradičních odvětví. Tato nepříznivá situace však může být změněna jejich obnovením na bázi úzce specializované výroby, která by mohla fungovat například také jako vhodná podpora podnikání v cestovním ruchu. Předpokladem je ovšem kromě dobrého podnikatelského záměru a finančního kapitálu také dostatek zaměstnanců, kteří budou odborně způsobilí pro tuto činnost. Toho lze docílit nejen podporou rekvalifikačních kurzů, ale zejména spoluprací podniků se školami, zejména těmi, které se zabývají učňovskými obory. Podobný cíl má například stále rostoucí firma RM Gastro ve Veselí nad Lužnicí, která plánuje výstavbu školícího střediska. Dalším příkladem, který funguje již mnoho let, je spolupráce rybářského učiliště v Třeboni s firmou Rybářství Třeboň Hld. a.s. Úpadek učňovského školství či jen pokračování významného úbytku absolventů by byl nejen pro takové záměry velmi vážnou hrozbou.

Na území MAS Třeboňsko je jednou z nejdůležitějších oblastí podnikání cestovní ruch. Pro jeho význam je této oblasti věnován samostatně prostor v další kapitole analytické části.

Vzhledem k důležitosti je jeho podpora v území nezbytná, a to zejména v návaznosti na lázeňství a také s důrazem na rozvoj cykloturistiky.

Shrnutí

Z analýzy v území a závěrů odborné skupiny vyplývá podpora v následujících oblastech:

Obecné zajištění podmínek pro růst zaměstnanosti

- Podpora podnikatelských aktivit v jednotlivých obcích
- Vytvoření nástrojů regionálního managementu (regionální značení, regionální klastry, společný systém cestovního ruchu)
- Podpora rekvalifikačních kurzů a dalšího školení pro občany s cílem zvýšit šance při získání zaměstnání.
- Zvýšení nabídky v oblasti cestovního ruchu a rozšíření sezóny (Kongresová turistika, rozšíření možností pro firemní akce, rozšíření nabídky v gastronomii, nové turistické atrakce apod.)

Podpora malého a středního podnikání

1. Podpora činnosti drobných podnikatelů
2. Podpora pořádání místních trhů
3. Vytvoření systému regionálního značení vč. certifikace kvalitních výrobků
4. Oživení tradičních výrobních odvětví (sklářství, košíkářství, keramika)

Podpora rybářských podniků

1. Podpora revitalizace drobných objektů v blízkosti hrází rybníků
2. Podpora obnovy (revitalizace) návesních rybníčků na místě nevhodných technicky pojatých



EVROPSKÁ UNIE
Evropský fond pro regionální rozvoj
Integrovaný regionální operační program



MINISTERSTVO
PRO MÍSTNÍ
ROZVOJ ČR



Jihočeský kraj

požárních nádrží

Podpora zvyšování úrovně energetických zařízení

Podpora pořízování moderních technologií pro snižování spotřeb energií jako redukce výše fixních nákladů malých a středních podnikatelů

1. Podpora tepelných čerpadel a dalších technologií pro úsporu energie
2. Podpora snižování energetické náročnosti (zejména budov)

Podpora větší provázanosti lázeňství s ostatními oblastmi území MAS Třeboňsko

3. Podpora lázeňství
4. Podpora poskytování lázeňských služeb v návaznosti na destinační management a další služby

3.1.9 Cestovní ruch, lázeňství

Cestovní ruch

Jihočeský kraj je považován za jeden z turisticky nejatraktivnějších regionů České republiky. Po Praze a Středočeském kraji je považován za třetí turisticky nejatraktivnější region České republiky. Předpoklady pro rozvoj cestovního ruchu jsou zde oproti jiným regionům České republiky nadstandardní – zejména díky bohatému propojení přírodního, kulturního a historického bohatství (včetně lázeňské tradice).

Třeboňsko je atraktivní, ekologicky nezatížená, esteticky hodnotná turistická destinace, s unikátní, člověkem účelově přetvořenou přírodou. Vyznačuje se těmito základními charakteristikami:

- rovinatá krajina, malebná příroda s dominancí rybníčních soustav, lesů, luk a polí
- klidné prostředí, předurčené pro odpočinek, relaxaci a zlepšování zdravotního stavu; přítomnost lázeňských zařízení
- příhodné podmínky pro pěší turistiku, cyklistiku a vodní sporty
- přítomnost řady historických, architektonicky cenných, kulturních a unikátních technických památek
- **bohatá folklórní tradice (např. blatské kroje na severu území)**
- široká nabídka kulturních, sportovních a společenských akcí

Počet statisticky vykázaných přenocování domácích i zahraničních turistů v Jihočeském kraji i přesto dlouhodobě klesá. U domácího cestovního ruchu tak došlo k určité stabilizaci po drastickém propadu v roce 2007 (více než 19% pokles v počtu přenocování domácích turistů). V době ekonomické recese, která negativně působí na vývoj segmentu cestovního ruchu, může Jihočeský kraj těžit z pověsti tradičního místa pro spokojenou dovolenou a z faktu, že lze očekávat návrat tuzemských turistů, kteří budou v menší míře cestovat za drahou dovolenou do zahraničí.



EVROPSKÁ UNIE
Evropský fond pro regionální rozvoj
Integrovaný regionální operační program



MINISTERSTVO
PRO MÍSTNÍ
ROZVOJ ČR



Zahraniční turisté se podílejí na celkovém počtu přenocování přibližně 32 %, nejčastějšími návštěvníky jsou turisté z Německa, Rakouska, Nizozemí, Slovenska a USA. Významným faktorem, který ovlivňuje návštěvnost kraje, je sezónnost – hlavní turistická sezóna začíná přibližně v polovině června a končí v polovině září. Atraktivita Jihočeského kraje je dána především geografickou polohou, přírodním bohatstvím, četnými kulturními a historickými památkami a obecně vhodnými podmínkami pro rozvoj pěší turistiky, cykloturistiky a rodinné dovolené spojené se zážitky a koupáním.

Návštěvnost Třeboňska vykazuje silnou sezónnost, největší návštěvnost je v letních měsících (červenec, srpen).

Podle provedených průzkumů mezi návštěvníky, provozovateli ubytovacích a stravovacích zařízení a dalšími subjekty v CR, se sezónnost charakteru návštěvnosti regionu potvrdila. Je logické, že mimo sezónní nabídka v CR je z globálního pohledu nedostatečná, mnoho provozovatelů se proto snaží provozem v letních měsících vydělat prostředky pro přečkání zimní pauzy a nesnaží se tuto situaci nijak výrazně napravit či změnit, aniž by měli jasnou vizi jak změnit nepoměr hlavní sezóny a doby mimo sezónu.

- Podnikatelé v CR uváděli průměrnou vytíženost svých zařízení v letní sezóně 70%, v období mimo sezónu 30%.
- Z dotazníkových šetření dále vyplynulo, že 23% návštěvníků přijíždí do regionu na jaře a na podzim, 66% v létě, a zhruba 11% v zimním období.
- Na sezóně nezávislá je návštěvnost lázní.

Tato sezónnost, resp. míra vytížení zařízení v cestovním ruchu má za následek také značnou závislost nabídky práce na právě probíhající sezóně. V letních měsících nabídka práce citelně stoupá, k čemuž kromě oblasti pohostinství, ubytování a dalších služeb v cestovním ruchu, přispívá částečně také oblast zemědělství.

Převažující důvody návštěvy Třeboňska jsou následující:

- **poznání** – návštěvy turistických atraktivit, historie, architektura, kultura, folklór apod. (29% návštěvníků)
- **relaxace** – rekreace, pobyt v přírodě, odpočinek, procházky apod. (22% návštěvníků)
- **zdraví** – lázně, rehabilitace, léčení apod. (11% návštěvníků)
- **zábava** – společenské aktivity s přáteli, hry, noční život, dobré jídlo, pití apod. (10%)
- **návštěva** příbuzných nebo známých (9%)
- **turistika a sport** – pěší túry, cykloturistika, vodáctví, tenis, lyžování apod. (9%)

Při hodnocení atraktivit třeboňského regionu uvádí 65% návštěvníků jako nejlákavější atraktivitu turistické možnosti; 30% **pěší turistiky**, zbylých 35% **cykloturistiky**. Turisté oceňují rovinný terén pro cykloturistiku, cyklotrasy kolem rybníků, upravenou a čistou krajinu v celém regionu.



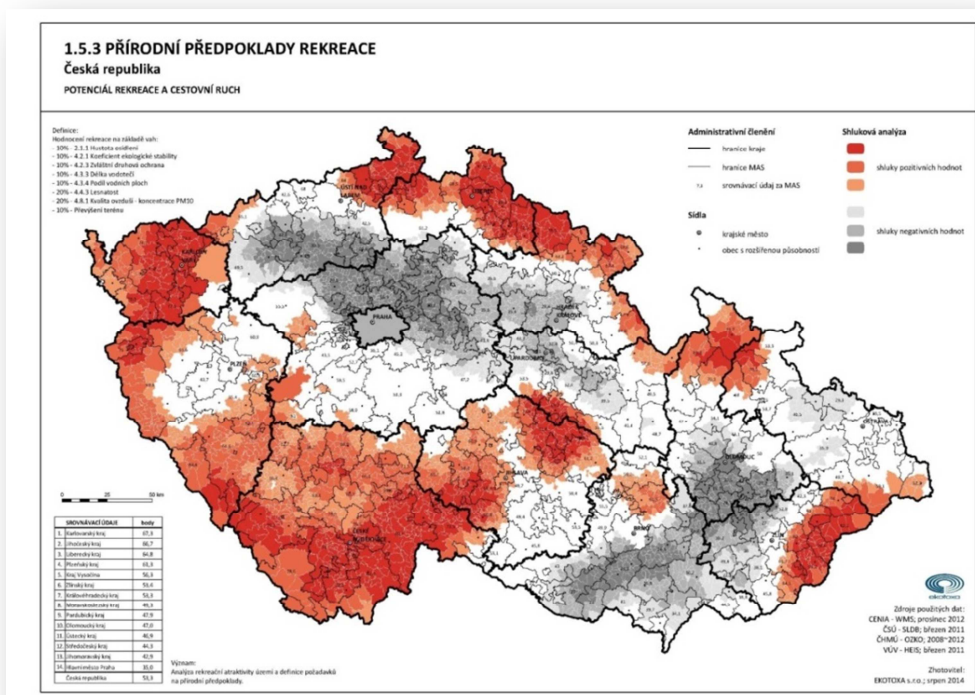
EVROPSKÁ UNIE
Evropský fond pro regionální rozvoj
Integrovaný regionální operační program



MINISTERSTVO
PRO MÍSTNÍ
ROZVOJ ČR



Jihočeský kraj



Zdroj: MAS Třeboňsko

Jak dokládá shluková mapa, v celém Jihočeském kraji jsou pozitivně hodnoceny přírodní předpoklady rekreace.

Další přitažlivost pro třeboňské návštěvníky představuje poznávací turistika: množství historických, kulturních a technických památek, zámeckých a muzejních expozic, přírodních rezervací. Podíl těchto turistů na celkové návštěvnosti je 15%.

Je nutno podotknout, že stav některých památek z výše vyjmenovaných oblastí (zejména se jedná o sakrální stavby, drobnou sakrální architekturu, ale i historické budovy a jejich okolí) jsou v zanedbaném stavu a je zapotřebí nalézt finanční prostředky na jejich rekonstrukci. Tyto skutečnosti byly zjištěny v rámci analýzy (jednání s NPÚ a dalšími institucemi, jednání s místními samosprávami) a na základě výsledků projektu Inventarizace drobných sakrálních staveb na území MAS Třeboňsko, včetně návrhu jejich revitalizace, který byl realizován v rámci realizace SPL MAS Třeboňsko. Jejich důslednou revitalizací by byla podpořena rozmanitost nabídky CR.

Lákavé jsou pro turisty dále návštěvy kulturních akcí; programová nabídka zahrnuje jak akce hudební, filmové a divadelní, tak i tradiční a folklorní. Množství pořádaných kulturních akcí se soustředí především do Třeboně; stěžejním obdobím jejich konání je letní sezóna.

S charakterem krajiny souvisí přitažlivost Třeboňska jako místa koupání a vodních sportů. Pro 8% turistů je tato atraktivita v regionu nejlákovější.



EVROPSKÁ UNIE
Evropský fond pro regionální rozvoj
Integrovaný regionální operační program



MINISTERSTVO
PRO MÍSTNÍ
ROZVOJ ČR



Jihočeský kraj

Přítomnost lázeňských zařízení poutá turisty se zájmem o relaxaci, léčbu pohybového aparátu, péči o fyzickou a duševní kondici. Jejich přítomnost je celoroční a jako forma dlouhodobého cestovního ruchu přinášejí významný ekonomický efekt. Lázně v Třeboni znamenají přítomnost cca 1000 osob denně.

Hlavní cílové pobyty návštěvníků Třeboňska jsou tedy následující:

- lázeňští hosté
- zájemci o aktivní dovolenou (cyklo a pěší turisté, vodáci apod.)
- návštěvníci historických památek a kulturních akcí
- zájemci o relaxaci, odpočinek (senioři, rodiny s dětmi)

Rozvoj brzdí horší stav dopravní infrastruktury (také problém železnice – viz výše) a podinvestovaná infrastruktura cestovního ruchu, ale také nedostatečná kvalita lidského kapitálu, zejména však nedostatečný marketing cestovního ruchu a malý důraz na spolupráci mezi veřejným a soukromým sektorem.

Jižní Čechy nemají mnoho unikátních, od jiných regionů výrazně se odlišujících turistických atraktivit. Svou profilaci by proto měl region postavit na propagaci unikátního mixu přírodního, kulturního a historického bohatství, které vytváří velmi dobré předpoklady pro využití cestovního ruchu ke všeobecnému rozvoji regionu.

V roce 2005 byla vytvořena koncepce dalšího rozvoje cestovního ruchu celého Třeboňského regionu. Zpracování tohoto dokumentu iniciovala MAS Třeboňsko, realizací byla pověřena společnost ODEON FIRM SERVIS a.s. Dokument vychází z poznatků, že Třeboňsko je atraktivní destinací, místem zdravého životního prostředí s unikátní rybníční soustavou a řadou kulturních památek. Návštěvnost Třeboňska se však v posledních letech snižuje. Navíc se region vyznačuje značnou sezónností cestovního ruchu, převaha návštěvníků přijíždí v letních měsících.

Strategie definovala sedm strategických oblastí pro rozvoj cestovního ruchu v regionu, jsou to:

- kulturně-poznávací cestovní ruch
- lázeňsko-zdravotní cestovní ruch
- kongresový cestovní ruch
- incentivní cestovní ruch
- venkovský cestovní ruch
- sportovní, rekreační a zájmové aktivity
- gastroturistika

Všechny tyto oblasti mají v regionu značný potenciál, mohou přilákat nové návštěvníky a díky své nezávislosti na počasí a ročním období dokáží prodloužit turistickou sezónu v regionu.

Strategie rozvoje cestovního ruchu Třeboňska, vypracovaná v roce 2005, určila jako jednu ze stěžejních turistických oblastí regionu poznávání kulturních hodnot a památek na Třeboňsku. Koncepce turistického rozvoje Třeboňska, vytvořená v roce 2005, potvrdila jako jeden z potenciálů dalšího rozvoje cestovního ruchu v tomto regionu gastroturistiku.



EVROPSKÁ UNIE
Evropský fond pro regionální rozvoj
Integrovaný regionální operační program



MINISTERSTVO
PRO MÍSTNÍ
ROZVOJ ČR



Jihočeský kraj

Cílem je zkvalitnit a rozšířit dosavadní nabídku stravovacích možností na Třeboňsku a spojit image regionu se specifickou lokální kuchyní. Stravovací zařízení v tomto regionu nedostatečně využívají potenciál tradiční (tj. rybí) kuchyně.

Úroveň celé řady stravovacích zařízení Třeboňska nevyhovuje vzrůstajícím nárokům návštěvníků. Kvalita nabízených služeb navíc neodpovídá relativně vysoké cenové úrovni. Některé druhy zařízení zcela chybí (mléčný bar, kavárna s brzkou otevírací dobou), jiných je nedostatek (občerstvení levnějšího typu).

Úroveň gastronomie a jednotlivých restaurací v regionu dosud není taková, aby byli spokojeni návštěvníci všech skupin. V regionu chybí jak zařízení s vrcholnou kvalitou gastronomie i ubytování, tak i zařízení rychlého občerstvení (např. bufety a stánky s občerstvením). Totéž lze v určité míře tvrdit o zaměstnancích, neboť celkově právě oblast služeb v cestovním ruchu trpí značnou fluktuací zaměstnanců, kteří se pravidelně snaží najít takové zaměstnání, které jim bude zajišťovat celoroční příjem. To se projevuje například tím, že kuchaři, kteří projdou nákladným školením ve špičkovém hotelu, na konci sezóny opustí restaurační zařízení na Třeboňsku a zamíří do větších měst, ve kterých po nich bývá stálá poptávka.



Pracovníci MAS Třeboňsko zpracovali v rámci projektu „Mikulovsko a Třeboňsko společně pro zvýšení kvality služeb cestovního ruchu“ hodnocení restauračních zařízení na území MAS. Na základě splnění určených kritérií byla jednotlivá zařízení ohodnocena jednou až pěti hvězdami. Výsledek tohoto hodnocení dokladuje absenci gastronomických zařízení nejvyšší úrovně.

Přehled vybraných místních poplatků za období let 2010-2013:

Roky	2010	2011	2012	2013
MP z ubytovací kapacity	837 652	960 078	863 250	668 263
MP za lázeňský nebo rekreační pobyt	4 822 698	4 857 252	4 369 843	4 003 356

Zdroj: Ekonomický odbor MÚ Třeboň



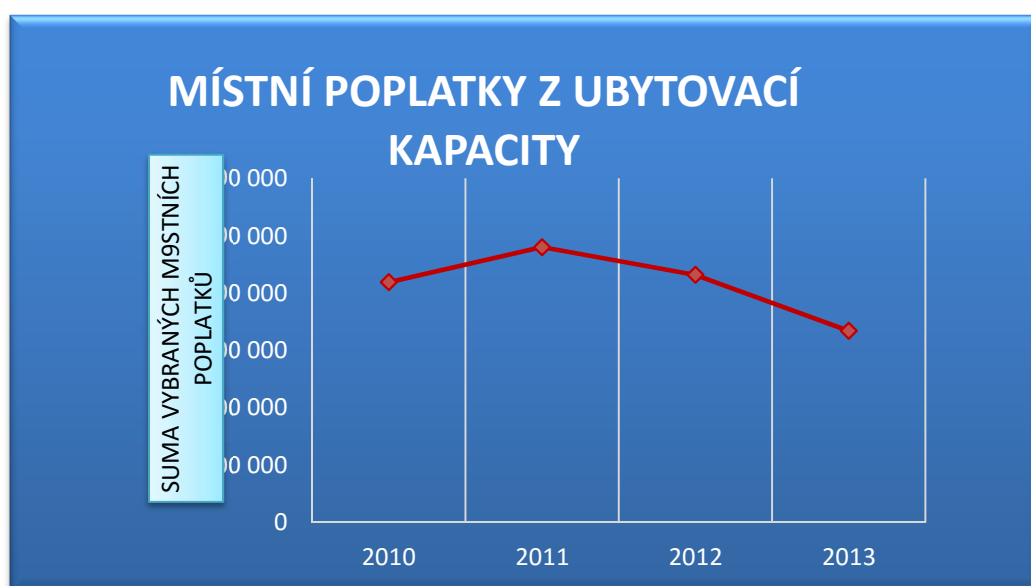
EVROPSKÁ UNIE
Evropský fond pro regionální rozvoj
Integrovaný regionální operační program



MINISTERSTVO
PRO MÍSTNÍ
ROZVOJ ČR



Jihocheský kraj



Zdroj: MěÚ Třeboň

Ubytovací zařízení na území MAS Třeboňsko

Typ zařízení	Počet
Hotely	15
Penziony	98
Kempy	33
Chatové osady	7
Turistické ubytovny	7
Ostatní zařízení jinde nespecifikovaná	37



EVROPSKÁ UNIE
Evropský fond pro regionální rozvoj
Integrovaný regionální operační program



MINISTERSTVO
PRO MÍSTNÍ
ROZVOJ ČR



Jihočeský kraj

Celkem	197
---------------	------------

Zdroj: Archiv MAS Třeboňsko, ČSÚ

Z výše uvedené tabulky je patrný nízký počet fungujících turistických ubytoven, jejichž kapacita bývá v hlavní sezóně trvale naplněna. Pro navýšení jejich počtu by bylo vhodné využít například některé nevyužité budovy v majetku obce, pokud pro ně obce nemají výhledově jiné využití. Kempů a chatových oblastí je na území MAS identifikováno celkem 33. Nicméně z šetření i statistik ČSÚ je patrná jejich značná koncentrace v okolí Suchdola nad Lužnicí, Staňkova a Chlumu u Třeboně. Na jejich území se nachází více než 68 procent těchto zařízení. Naopak na Veselsku, Řečicku a Jindřichohradecku – západ se takový typ ubytování objevuje sporadicky a nabídka je v tomto ohledu značně omezená.

Obdobná je situace v oblasti hotelů. Z celkového počtu se jich plných 53 procent nachází přímo ve městě Třeboň. Hotely zcela chybí na Řečicku a Jindřichohradecku – západ, Veselsko a Vitorazsko disponuje dvěma hotely. Vzhledem ke snaze o rozvoj celé oblasti založené zejména na cestovním ruchu je tento počet nedostatečný, a to dokonce i v případě samotné Třeboně. Navíc určitým handicapem je různá kvalita těchto zařízení a jejich zastarávání.

Penzionů je na území MAS Třeboňsko identifikováno celkem 98, přičemž naprostá většina je opět soustředěna do blízkého okolí Třeboně a samotného města (Domanín, Klec, Novosedly nad Nežárkou, Stráž nad Nežárkou, Lužnice). Větší počet penzionů je také na území obce Staňkov a městyse Chlum u Třeboně. Z Vitorazska eviduje větší počet (celkem 6) zařízení jen Suchdol nad Lužnicí. Veselsko eviduje dokonce jen 4 zařízení, obdobná je situace na Řečicku. O něco lepší je stav v mikroregionu Jindřichohradecko – západ. Nicméně i tento stav je neuspokojivý zejména s ohledem na plošné pokrytí území těmito typy zařízení a podpora jejich výstavby, ale i zlepšování stavu již fungujících, je nanejvýš žádoucí.



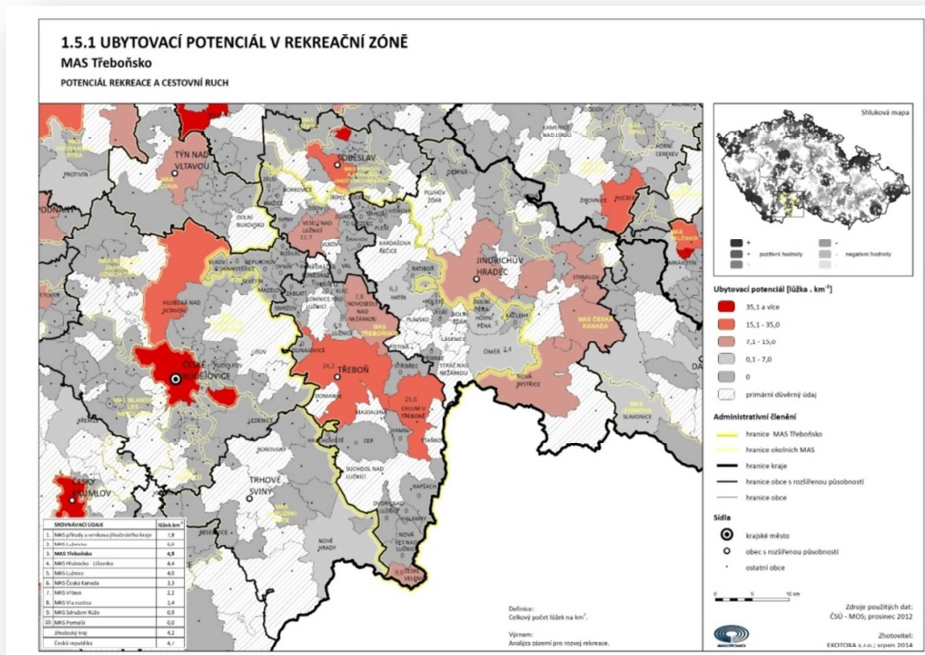
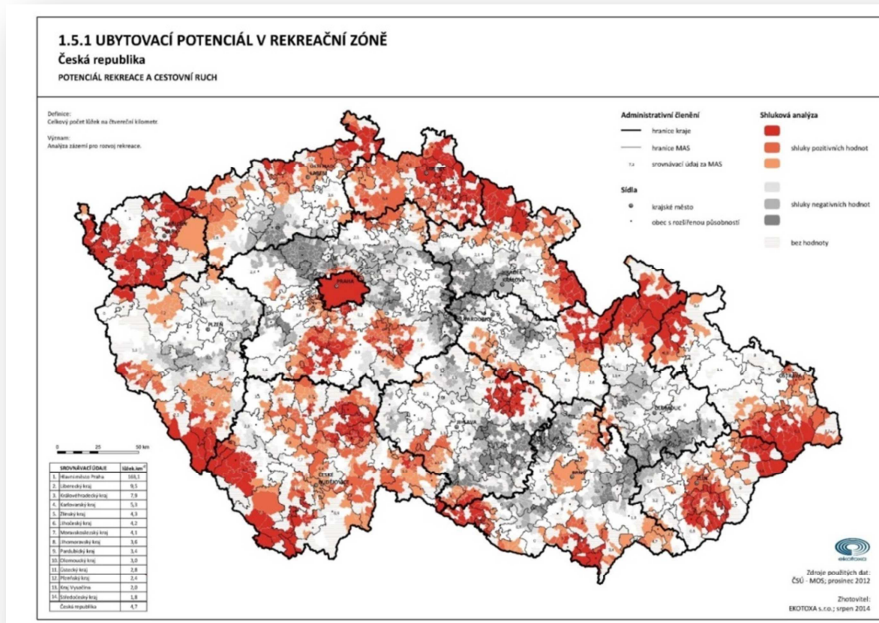
EVROPSKÁ UNIE
Evropský fond pro regionální rozvoj
Integrovaný regionální operační program



MINISTERSTVO
PRO MÍSTNÍ
ROZVOJ ČR



Jihočeský kraj



Zdroj: MAS Třeboňsko



EVROPSKÁ UNIE
Evropský fond pro regionální rozvoj
Integrovaný regionální operační program



MINISTERSTVO
PRO MÍSTNÍ
ROZVOJ ČR



Jihočeský kraj

Nabídka kulturních akcí

Nabídka kulturních akcí na Třeboňsku je velmi široká; řada festivalů (Anifilm, Okolo Třeboně atd.) má dlouholetou tradici a stálé publikum. Pozitivní je i různorodost akcí, zaměřených jak na mladší publikum (Okolo Třeboně), tak na starší a střední věkové skupiny (Lázeňská Třeboň, festival dechových hudeb). Negativem je naopak nakumulování převážné většiny akcí do hlavní letní sezóny; v období mimosezónním je nabídka uspokojivá pouze pro obyvatele regionu, nenabízí se však téměř žádné možnosti třeboňským návštěvníkům.

měsíc	Kulturní akce
leden – duben	<ul style="list-style-type: none"> abonentní koncerty, divadelní představení
květen	<ul style="list-style-type: none"> Anifilm
červen	<ul style="list-style-type: none"> Festival dechových hudeb Concertino Praga Třeboňská Nocturna
červenec	<ul style="list-style-type: none"> Okolo Třeboně Pocta Emě Destinové Krčínova Třeboň Čochtanova Třeboň Léto v Třeboni Třeboňská nokturna Pivní slavnosti Lázeňská Třeboň Divadelní léto Myslivecké slavnosti
srpen	<ul style="list-style-type: none"> Zpátky do Třeboně Festival Emy Destinové Rybářské slavnosti
září	<ul style="list-style-type: none"> Houbařské slavnosti Václavské slavnosti
září – prosinec	<ul style="list-style-type: none"> abonentní koncerty divadelní představení Třeboňský advent

Cykloturistika

Území MAS Třeboňsko je díky převážně rovinnému charakteru krajiny, zachovalé přírodě, množství kulturních památek a husté síti komunikací doslova předurčeno pro cykloturistiku. Cyklisté z tuzemska i z ciziny vnímají tento region jako jednu ze špičkových destinací, vhodnou zejména pro dlouhodobější pobyty. Síť cyklotras je vhodná nejen pro sportovně založené cyklisty, ale vyhovuje i rodinám s dětmi a seniorům. Je možno konstatovat, že cykloturistika na Třeboňsku tvoří jednu velice důležitou součást cestovního ruchu.



EVROPSKÁ UNIE
Evropský fond pro regionální rozvoj
Integrovaný regionální operační program



MINISTERSTVO
PRO MÍSTNÍ
ROZVOJ ČR



Územím prochází mezinárodní cyklistická trasa EuroVelo 7 (propojení Baltského a Středozemního moře), jejíž součástí jsou na území Jihočeského kraje dálkové cyklotrasy č. 11 a 12. *Greenways Praha – Vídeň* je součástí evropské sítě mezinárodních tras a začleňuje tak Jihočeský kraj do evropského dopravního systému. *Greenways Praha – Vídeň* představuje síť téměř 700 km tras a stezek pro cyklisty.

Další regionální cyklotrasy na území MAS Třeboňsko jsou: Cyklotrasa KČT č. 122 České Budějovice – Třeboň (včetně cyklotrasy 122A Lomnice nad Lužnicí – rybník Dvořiště), která přivádí cyklisty z krajského města na Třeboňsko, příhraniční cyklotrasy KČT č. 341 České Velenice – Halámky CLO – Chlum u Třeboně a č. 322 Chlum u Třeboně – Dolní Pstruhový rybník (poblíž Nového Vojířova) propojují dálkové cyklotrasy č. 32 a 34.

Přes nesporně vysoký potenciál možného rozvoje cykloturistiky na Třeboňsku je však nutno konstatovat, že doposud nebyly využity všechny možnosti cykloturistiky a že nebylo dosaženo potřebné spolupráce s ostatními oblastmi cestovního ruchu (služby pro cykloturisty, ubytování, síť stravovacích zařízení atd.). **Síť cyklostezek není zcela optimální, na mnoha trasách musejí cyklisté využívat stávající pozemní komunikace, na kterých jsou ohrožováni běžným provozem. Jsou velké rezervy v zajištění doprovodné infrastruktury (odpočinkové posezení, stojany pro kola, nabídka občerstvení), povrch některých cyklostezek a cyklotras se nachází ve špatném stavu a v neposlední řadě není úplný systém navigace v území. Na severu území vzniká cyklogenerel, ovšem propojenost celého území i v oblasti map je spíše nízká.** Na trhu neexistují rozvinuté produkty cestovního ruchu a nabídka služeb souvisejících s cykloturistikou je na nízké úrovni. Současný stav není schopný konkurovat nabídce cyklistických regionů ve vyspělých evropských zemích. Zvláště v menších obcích regionu nepřinášejí projíždějící turisté obci ani jejím obyvatelům žádný užitek.

Regionální cyklotrasy	
číslo	popis trasy
122	České Budějovice - Třeboň
122A	Lomnice nad Lužnicí – rybník Dvořiště
322	Chlum u Třeboně – Dolní pstruhový rybník
341	Chlum u Třeboně – CLO České Velenice
Místní trasy	
1005	Zadní Maršovice – Plánoborská cesta
1010	Staňkov – Staňkov (přes Lutovou a Mitochov)
1011	Lutová - Klikov
1012	Dračice – Záblatí
1013	Krakonoš – Vyšné (rozcestí)
1014	Chlum u Třeboně – CLO Chlum u Třeboně
1034	rozcestí u Nakolik – Veselí nad Lužnicí
1035	rybník Rožmberk – Lutová
1096	České Budějovice – Třeboň
1097	Romanin – Borovany
1170	Klec – Kardašova Řečice
1212	rozcestí U Červeného kříže - Kojákovice



EVROPSKÁ UNIE
Evropský fond pro regionální rozvoj
Integrovaný regionální operační program



MINISTERSTVO
PRO MÍSTNÍ
ROZVOJ ČR



Dálkové cyklotrasy	
číslo	popis trasy
34	Jižní příhraniční trasa Česko – rakouská (Břeclav – Vranov – Slavonice – Lipno)
Třeboňskem prochází v trasách 122,1010,1034	Českomoravská trasa (Jeseník – Jihlava – Slavonie)
Třeboňskem prochází v trasách 1034,1035	Třeboňsko - Waldviertel
Cyklistické naučné stezky	
číslo	popis trasy
--	Okolo Třeboně (z části vede po trasách 1010, 1035,122 zčásti po zvlášť vyznačených úsecích) – výchozí bod je v Třeboni
--	Cyklistická naučná stezka Rožmberk
--	Historicko-naučná trasa Pamětí Vitorazska (Trasa má své vlastní značení a informační tabule na 29 zastávkách)

Zdroj: MAS Třeboňsko

V Jihočeském kraji byla vybudována síť páteřních tras převážně podél toků velkých řek s propojením turisticky významných míst a současně respektováním alespoň základního členění dálkových tahů na směry severojižní a západovýchodní. Nadací Jihočeské cyklostezky jsou představovány pilotní projekty Otavské a Vltavské cyklocesty a dále Lužnice Nežárka, která je v přípravě.

Hlavní nedostatky současného stavu cykloturistiky na Třeboňsku jsou následující:

- Nedostatečná síť dobře značených cyklotras a cyklostezek
- Soustředění turistů do několika málo turistických center a hlavních tras.
- Nedostatečná nabídka stravování a ubytování podél hlavních tras.
- Chybějící produktově orientovaný marketing cestovního ruchu, zaměřený na cykloturisty jako cílovou skupinu.
- Nedostatečná propagace Třeboňska jako cykloturistické destinace v tuzemsku i v zahraničí.
- Nedostatečné využití lesních cest a z toho plynoucí vysoká koncentrace cykloturistů na některých úsecích státních silnic I. a II. třídy.
- Malé využití vodních ploch a vodotečí pro zatraktivnění cyklotras. Pouze malá část cyklotras vede okolo rybníků nebo podél Zlaté stoky, Lužnice apod.
- Absence organizační struktury, zabývající se organizací cykloturistiky v regionu.

Sportovní zařízení a akce

Vybavenost Třeboňska pro sportovní aktivity je vnímána návštěvníky jako poměrně široká. Jako velmi dobrou nebo spíše dobrou ji hodnotí 51% návštěvníků, 11% ji považuje za spíše špatnou a pouze 1% za velmi špatnou.



EVROPSKÁ UNIE
Evropský fond pro regionální rozvoj
Integrovaný regionální operační program



MINISTERSTVO
PRO MÍSTNÍ
ROZVOJ ČR



Výrazná je nerovnoměrnost rozptýlení sportovišť v regionu, jsou soustředěny převážně do města Třeboně. Výjimkou jsou tenisová a fotbalová hřiště, v regionu poměrně hustě rozšířená.

Obyvatelé regionu nejvíce postrádají tato zařízení:

- plavecký bazén (jediné dva veřejnosti přístupné se nacházejí v lázních Aurora a Bertiných lázních, nevyhovují však svou délkou – v lázních Aurora 25 m, v Bertiných 12 m)
- beach volejbalový areál
- dráha s tartanovým povrchem
- golfové hřiště
- rozšířená nabídka vodních sportů (např. vodního lyžování)

Návštěvníci si stěžují rovněž na chybějící půjčovny kol a sportovních potřeb.

Problematickým bodem jsou možnosti koupání. Třeboňsko sice disponuje pískovnami, bohatstvím rybníků a vodních toků, ty však často nevyhovují hygienickým podmínkám. Navíc chybí zařízení pro špatné počasí či mimosezónní období (bazén, aquapark). Nejlepší možnosti koupání se nacházejí ve 2 lokalitách pískoven u Suchdola nad Lužnicí a Veselí nad Lužnicí a u rybníka Hejtmán a Staňkovského rybníka blízko Chlumu u Třeboně.

K nejdůležitějším aktivitám v oblasti vodních sportů, zastoupeným především v Třeboni, patří veslování a jachting, z ostatních sportů pak házená a fotbal.

Oblíbeným sportem je také vodní turistika provozovaná převážně na řece Lužnici.

Kongresová a incentivní turistika

Kongresová turistika je formou cestovního ruchu, která má řadu specifických rysů. Akce kongresové turistiky jsou realizovány v ubytovacích zařízeních nejvyšší a vyšší kategorie a jejich součástí je celý komplex turistických služeb (ubytování, stravování, doprava, výlety, kulturní a společenské akce a další). Ekonomický efekt akcí kongresové turistiky je velmi vysoký. Významné akce kongresové turistiky navíc výrazně přispívají k propagaci města a regionu a posilují jejich prestiž a postavení. Z ekonomického hlediska je tedy konání kongresů pro hostitelský region velmi přínosné.

Většina kongresů se navíc koná mimo hlavní turistickou sezónu; nejvíce frekventované měsíce, co se týče pořádání kongresů, jsou září, červen a květen. Lze jimi proto potlačit sezónnost a dosáhnout rovnoměrnějšího využití ubytovacích kapacit.

Třeboň je sídlem Botanického a Mikrobiologického ústavu Akademie věd ČR, dále sídlem CHKO a Nadace pro vydrů. Rovněž zde působí firmy, které podnikají v oblasti ochrany životního prostředí (ENVI s.r.o., ENKI o.p.s.). Tyto organizace pořádají několikrát ročně konference a mezinárodní semináře, jejichž počet neustále narůstá. Účast na každé z konferencí se pohybuje kolem 30-80 posluchačů, na seminářích 20-30 (celkem tedy 200-250 účastníků ročně). Tito účastníci využívají stávající hotelovou kapacitu ve městě.



EVROPSKÁ UNIE
Evropský fond pro regionální rozvoj
Integrovaný regionální operační program



MINISTERSTVO
PRO MÍSTNÍ
ROZVOJ ČR



Jihočeský kraj

Pro pořádání konferenčních a festivalových akcí má město Třeboň k dispozici především Kongresové a kulturní centrum Roháč se dvěma sály (Velký sál – 692m², Malý sál – 163,5m²), Galerii (107,3m²) a Café barem.

Dalším místem konání významných kongresů jsou třeboňské lázně. Lázně Aurora, které disponují sálem s kapacitou 200 osob, hostí kongresy se zdravotnickou problematikou (imunologické, farmaceutické apod.).

V květnu 2005 byl na zámku v Třeboni zprovozněn konferenční sál, vhodný rovněž pro pořádání koncertů a divadelních představení. Dosud pořádané konference zajišťovala Jihočeská hospodářská komora a Národní památkový ústav.

Pro větší rozvoj kongresové turistiky je ovšem potřeba provést několik zásadních opatření a podpořit vznik dalších ubytovacích kapacit, jejichž součástí by byly i přednáškové sály a místnosti pro semináře.

Při pořádání kongresové akce se všeobecně předpokládá vysoká úroveň všech poskytovaných služeb. Jedním ze základních požadavků je důraz na kvalitu hotelů, město musí dále disponovat adekvátním rozsahem stravovacích a zábavních zařízení, potřebnou kvalitu musí mít i veškeré doprovodné služby.

Ještě vhodnější než kongresová turistika je pro třeboňský region svojí charakteristikou incentivní cestovní ruch. Vzhledem k menšímu počtu účastníků je vhodný zpravidla pro pensiony. Tato „pobídková“ nebo motivační forma CR je nástrojem managementu, který využívá CR pro nefinanční motivaci zaměstnanců. Variant incentivního CR existuje celá řada, nejčastější formou je zájezd zaměstnanců, placený firmou jako odměna nebo za účelem zlepšení vztahů zaměstnance k formě. V našich podmínkách nastal rozvoj této formy turistiky v devadesátých letech, a to zejména pod vlivem nových zahraničních společností na našem trhu. Na českém trhu existuje skupina firem, které také zajišťují akce incentivní turistiky v České republice pro zahraniční klienty.

Incentivní turistika nemá takové požadavky na kapacitní vybavenost měst a rovněž vyžadovaný standard nemusí být výhradně ten nejvyšší. Incentivní CR má také řadu parametrů, které mohou přispět k trvalé udržitelnosti regionu. Je polem pro realizaci celoročních aktivit a napomáhá tak k posilování mimosezónnosti CR. Vyznačuje se nadprůměrnými výdaji spotřebitelů v cílové destinaci a nadprůměrnou délkou pobytu. Tito návštěvníci se také do regionu opakovaně vracejí a jejich návštěva není závislá např. na počasí.

Celkově je incentivní CR orientován na nevšední zážitky při značném využití kulturního a přírodního dědictví.

Z forem tohoto proudu CR, který by mohl na Třeboňsku najít své uplatnění, je profesně orientovaný incentivní ruch ve vazbě na výkon povolání nebo na profesní zájmy účastníků zájezdu (zájezdy zaměstnanců různých oborů, které mají úzkou souvislost s jejich odborností), tzn. konkrétně rybáři.



EVROPSKÁ UNIE
Evropský fond pro regionální rozvoj
Integrovaný regionální operační program



MINISTERSTVO
PRO MÍSTNÍ
ROZVOJ ČR



Jihočeský kraj

Destinační management

V předchozí části věnované podnikatelské sféře byl zmíněn pojem destinační management. Ve zkratce můžeme tento pojem definovat jako soubor postupů a nástrojů používaných z důvodu dosažení koordinace, organizace, plánování, či v rámci směřování rozvoje cestovního ruchu v daném území (destinaci). Destinační management má za cíl vytvořit udržitelný a konkurenceschopný produkt cestovního ruchu, který by zcela jasně definoval území a zajistil jeho unikátnost, která je spotřebiteli velmi ceněna a vyhledávána. Kvalitní destinační management používá mnoho mechanismů propagace, mezi nejdůležitější patří zejména společné logo a značení. To má podobu společné certifikace výrobků na bázi ověření kvality a místa původu (regionální značení, regionální značka, značka původu apod.). Další významnou součástí je společný informační systém, v dnešní době zejména jednotné webové rozhraní, či portál, schopný předat zájemcům veškeré informace a zároveň nabídnou komfort služeb na on-line bázi (booking, infotainment atd.)

Ačkoliv v mnoha regionech České republiky tento model úspěšně funguje, v případě Třeboňska se doposud všechny snahy o založení destinační oblasti a managementu minuly účinkem. Proběhlo více pokusů, dva z nich iniciovala také MAS Třeboňsko, druhý s pomocí Asociace regionálních značek. Základní problém je především v nedostatečné spolupráci veřejného a soukromého sektoru v této oblasti. Přesto je nutné se o rozvoj destinačního managementu dále pokoušet.

Lázeňství

Třeboňská pánev je jedním z nejbohatších nalezišť rašeliny a slatiny u nás. Slatina patří mezi tzv. peloidy, což jsou přírodní látky vzniklé geologickými pochody. Slatina má blahodárné účinky na lidské tělo a jejích vlastností se využívá v lázeňství již celou řadu let. Právě na tomto přírodním zdroji je založena zdejší lázeňská tradice. Slatina vede díky své hustotě teplo až sedmkrát pomaleji než voda. Organismus se pak prohřívá šetrně a intenzivně. Před použitím se ze slatiny odstraní hrubé příměsi, rozdrtí se na malé částičky, přidá se voda a nakonec se ohřeje na teplotu 37 – 39 stupňů Celsia. Připravená hmota se používá pro přípravu slatinné koupele nebo slatinného zábalu, což působí příznivě především při léčbě nemocí pohybového aparátu. Léčebné účinky pobytu v lázních umocňuje kvalita okolního přírodního prostředí Třeboňska. Tradice lázeňství sahá původně až do středověku. Už v 15. století byly ve městě lázně očištné s lazebníkem a felčarem v jedné osobě. Se slatinou ovšem tehdy neměly nic společného.

První novější lázně v Třeboni byly zbudovány rybníkářem Václavem Horákem. Neměly sice velký význam, ale byly vzorem pro vznik skutečných prvních třeboňských lázní. Novodobá tradice využívající vlastností přírodního zdroje – slatiny - je spojena především s učitelem, měšťanem i hybatelem společenského života Václavem Huckem. Ten v květnu 1883 otevřel u Zlaté stoky nové lázně. Na myšlenku ho údajně přivedla jeho dcera Berta, kterou inspiroval pobyt v západočeských lázeňských městech. Její jméno nese starší ze dvou třeboňských lázeňských domů dodnes – Bertiny lázně. Po Huckových se stala koncem roku 1909 majitelkou lázní jejich neteř Rosalie Vlčková. V roce 1939 je prodala městu Třeboň. První městské třeboňské lázně byly s velkou slávou otevřeny 30. června 1940. Bylo v nich 46 lůžek, lékařská péče byla poskytována na odborné úrovni. Od roku 1941 sloužila budova lázní jako ubytovna pro evakuované německé děti. Koncem druhé světové války byl v



EVROPSKÁ UNIE
Evropský fond pro regionální rozvoj
Integrovaný regionální operační program



MINISTERSTVO
PRO MÍSTNÍ
ROZVOJ ČR



Jihočeský kraj

objektu lázní zřízen lazaret pro maďarské vojáky a po osvobození v roce 1945 sloužilo zařízení jako lazaret sovětské armády. Lázeňský provoz byl opětovně zahájen v roce 1946. Správu lázní vykonávaly Čs. státní lázně a zřídla v Praze. K 1. 1. 1957 byla vytvořena lázeňská organizace Československé státní lázně Třeboň, kterou vytvořily Čsl. státní lázně Třeboň, Čsl. státní lázně Bechyně a Čsl. státní lázně Vráž u Písku. V roce 1960 obdrželo město Třeboň lázeňský statut.

Významným okamžikem rozvoje byla výstavba lázeňského sanatoria Aurora, které bylo uvedeno do provozu 7. 11. 1975. Bertiny lázně se po roce 1989 vrátily do majetku města. Došlo k rozsáhlé rekonstrukci, rozšíření ubytovací kapacity a léčebného zázemí těchto lázní. Lázeňské sanatorium Aurora po roce 1989 zůstalo státním zařízením s názvem Státní léčebné lázně, s. p. O devět let později přešlo do majetku města pod značkou Lázně Aurora, s. r. o. Podobně jako u lázní Berta, došlo i zde k velkým investičním akcím. Jednou z největších investic bylo vybudování wellness centra a zásadní modernizace bazénu ukončená v roce 2006. Na přelomu roku 2011/12 pak došlo k nejrozsáhlejší rekonstrukci ubytovacích kapacit. Přestaveno bylo celkem 276 pokojů. Lůžková kapacita se zvýšila na 564 lůžek. Pokoje v budově A jsou dnes na úrovni čtyřhvězdičkového hotelu, budova B nabízí tříhvězdičkové ubytování. Novou architektonickou dominantou lázní je monolitické železobetonové požární schodiště s prosklenou šachtou vyhlídkového výtahu, který jede až do výšky 24,85 m. Z vyhlídkového výtahu, stejně jako ze tří nejvyšších teras je nádherný výhled na okolní parky a rybník Svět. **Nicméně nadále není vybudována lázeňská kolonáda, která by propojila vzdálenější lázně s historickým centrem města a nabídla zajímavé prostory pro další rozvoj např. pohostinství apod. ve své blízkosti.**

Městské slatinné lázně Třeboň mají dva lázeňské domy:

Bertiny lázně s.r.o.

adresa: Tylova 171, 379 01 Třeboň
telefon: 384 754 111 - spojovatelka, recepce
e-mail: info@berta.cz
WWW: www.berta.cz

Bazén, fitness, sauna, hydro-jet, vodoléčba, slatina.

Lázně Aurora s.r.o.

adresa: Lázeňská 1001, 379 01 Třeboň
telefon: 384 750 111 - spojovatelka, 384 750 333 - recepce
fax: 384 750 777
e-mail: pus@aurora.cz
WWW: www.aurora.cz

Bazén, fitness, sauna, solárium, vodoléčba, balneo provoz, squash, bowling.



EVROPSKÁ UNIE
Evropský fond pro regionální rozvoj
Integrovaný regionální operační program



MINISTERSTVO
PRO MÍSTNÍ
ROZVOJ ČR



Lázně Aurora

Dnes jsou lázně Aurora místem, které funguje zcela samostatně. Jedná se o velký komplex budov stojících mimo centrum města, obracející se k přírodě a krajině. Lázně nabízejí v části svých provozů komplexní služby lékařské a lázeňské péče. V druhé části také wellness služby, které jsou pro širší skupinu lidí, hledající zde odpočinek a celkovou relaxaci. Léčebná část Aurory je založena na slatinných koupelích, stejně jako u Bertiných lázní. Slatinné koupele probíhají také v dalších lázních po celé ČR. Třeboňské lázně jsou však jediné, které se nacházejí na jihu republiky, což představuje určitou výhodu.

Wellness část je nyní na klasické úrovni ostatních wellness center, které jsou k dispozici lidem v celé ČR. Není zde tudíž žádná specifičnost, které by tyto služby odlišovaly od ostatních. Také je zde poblíž komplex wellness v Gmündu v Rakousku, který je (co se týká tohoto druhu služeb) na daleko vyšší úrovni než v Třeboni a představuje velmi významnou konkurenci, neboť velká část klientely tvoří čeští návštěvníci. Do budoucna by bylo tedy vhodné snažit se zvýšit kvalitu jiným způsobem, který nebude záležet na nejdelším nebo nejvíce tobogánech, ale na nějaké vizi či nápadu. Myšlenka, která vytvoří něco, co se nikde jinde nenachází. Aby se tyto lázně staly prostředím, do kterého budou jezdit lidé kvůli jeho unikátnosti. Lázně by si do budoucna měly postavit své jméno na propojení relaxace a léčebných kúr s krajinou. Leží totiž mimo centrum a jsou svým dispozičním uspořádáním a celkovou koncepcí budov navrženy tak, aby lidé v budovách byli co nejvíce v kontaktu s přírodou. Lázně by se také měly orientovat na nové typy koupelí např. v řase chlorela.

Lázně Berta

Bertiny lázně se nacházejí v těsné blízkosti historického centra Třeboně, obtékány klenotem jižních Čech, Zlatou stokou, díky čemuž si klienti mohou plně vychutnat klidnou atmosféru starobylého města ve spojení s přírodou.

Lázně se specializují se na léčení poruch pohybového aparátu, revmatických chorob, poúrazových a pooperačních stavů a celkovou rekondici těla i mysli.

Ubytovací kapacita v jednolůžkových a dvoulůžkových pokojích nebo apartmánech činí 186 lůžek ve 102 pokojích. Další ubytovací kapacity jsou k dispozici v okolních penzionech, které jsou v dosahu pohodlné pěší chůze od lázní.

Součástí lázeňského komplexu jsou restaurace, bary, plavecký bazén, sauna a moderně vybavený Sport park, který nabízí nejrůznější formy aktivního odpočinku, zahrnující tenisovou halu, venkovní tenisové kurty, volejbalový kurt, squash, fitness, bowling a stolní tenis.

Rok 2013 byl pro české lázeňství a tudíž i pro třeboňské lázně značnou zatěžkávací zkouškou. 1. října 2012 vstoupil v platnost nový Indikační seznam pro lázeňskou léčebně rehabilitační péči. Tato vyhláška ministerstva zdravotnictví stanovuje podmínky a možnosti plně či částečně hrazené lázeňské léčby. Změny se týkaly přímo indikací – některé zanikly, jiné se sloučily a u některých došlo ke změně odborných kritérií. Nejvýraznějším znakem byla změna v základním a opakovaném pobytu v lázních. Seznam upravil podmínky a kritéria pro jejich poskytnutí. Komplexní péče se snížila z 28 dnů na 21



EVROPSKÁ UNIE
Evropský fond pro regionální rozvoj
Integrovaný regionální operační program



MINISTERSTVO
PRO MÍSTNÍ
ROZVOJ ČR



Jihočeský kraj

dnů a příspěvková péče se zkrátila z 21 na 14 dnů s tím, že v některých případech bylo možné prodloužit léčbu na 21 dnů. Řada pacientů o lázně hrazené pojišťovnou přišla proto, že seznam umožnil komplexní pobyt maximálně dvakrát za život. Toto pravidlo bylo uplatňováno zpětně, od roku 2009. Dopady nového indikačního seznamu se v lázních plně projevily od začátku roku 2013. V meziročním porovnání poklesl v prvních měsících roku 2013 počet klientů zdravotních pojišťoven v třeboňských lázních o zhruba 60 %. Tento skokový propad v počtu návštěvníků lázní si vyžádal organizační změny. Bylo nutné nastavit nové obchodní přístupy pro klientelu samoplátců, vedle toho však i účinně usilovat o zmírnění omezování ze strany státu a výdajů veřejného zdravotního pojištění, a to ať prostřednictvím zdravotních pojišťoven, tak i tlakem politickým.

V roce 2013 navštívilo Lázně Aurora celkem 20 051 hostů, kteří zde byli na lázeňském pobytu, z toho 15 337 samoplátců. Celkový počet ošetrovacích dnů - 174 264. Klientů zdravotních pojišťoven na komplexní léčebné péči evidují Lázně Aurora za rok 2013 celkem 3 534. V rámci příspěvkové léčebné péče Auroru využilo 1 180 klientů pojišťoven. Samoplátci průměrně strávili v Lázních Aurora 5 dnů. Také statistika Bertiných lázní ukazuje, že zde v roce 2013 pobývali samoplátci průměrně pět dnů. Co se celkového počtu návštěvníků, kteří zde byli na lázeňském pobytu, týká, bylo jich za celý rok celkem 8 390, z toho 6 084 samoplátců. V Bertě se léčilo 1 672 klientů zdravotních pojišťoven v rámci komplexní léčebné péče, příspěvková léčebná péče byla poskytnuta 634 návštěvníkům. Hosté v Bertiných lázních strávili celkem 78 345 ošetrovacích dnů.

Třeboňské lázně, jak je zmíněno výše, představují mimořádný nástroj pro rozvoj cestovního ruchu. Jsou vyhledávány především z důvodů léčebných, méně však jako alternativa pro trávení aktivní dovolené či pro odpočinek (wellness). Jejich fungování nicméně přivádí do města návštěvníky také mimo hlavní sezónu a představuje také značný potenciál v oblasti zaměstnanosti (primárně i v rámci navazující nabídky CR např. i mimo město Třeboň). Zájem o jejich služby je přitom stále značný, jak vychází z výše uvedených počtů návštěvníků i ošetrovacích dnů. Pokud by existovala jasná koncepce rozvoje cestovního ruchu v širším rozsahu (destinační oblast s fungujícím destinačním managementem), bylo by možné právě na základě využití lázní a jedinečné přírody vytvořit unikátní nabídku CR. V takovém případě by bylo možné rozvíjet region prostřednictvím budování nových zařízení, která by navazovala na léty ověřenou kvalitu. Takto vysoké investice nicméně skrývají velké nebezpečí v podobě neúměrně dlouhé doby návratnosti investic. Proto je nutné zpracovat v první řadě podrobný podnikatelský záměr a také mnohem více propojit oblast podnikatelskou s veřejným sektorem ve smyslu tvorby společné strategie, která by zaručila po všech stranách udržitelný rozvoj podnikání především (nikoli jediné) v oblasti CR.

Shrnutí

Z výše uvedené části věnované cestovnímu ruchu a zejména lázeňství vyplývá zejména potřeba vzniku fungujícího destinačního managementu na základě shody a spolupráce více sektorů. Podpora tohoto odvětví je dále spatřována také v zavedení regionálního značení a z globálního hlediska zaměření celého regionu na unikátní mix možností, které již v podstatě (alespoň částečně nabízí). Negativy jsou zejména úroveň nabídky v gastronomii, ale i dalších odvětvích CR, přílišná sezónnost nabídky, v neposlední řadě neodpovídající síti cyklotras a doprovodné infrastruktury atd. alfou a omegou je však nedostatečná spolupráce soukromého a veřejného sektoru v této oblasti. To se odráží také ve výstupu z jednání odborné pracovní skupiny.



EVROPSKÁ UNIE
Evropský fond pro regionální rozvoj
Integrovaný regionální operační program



MINISTERSTVO
PRO MÍSTNÍ
ROZVOJ ČR



Opatření a aktivity doporučené pracovní skupinou pro cestovní ruch a lázeňství.**Zvýšení návštěvnosti regionu MAS Třeboňsko**

- Společná marketingová strategie při propagaci region (destinační management).
- Zřízení jednotného samostatného střediska pro cestovní ruch Třeboňska.
- Zřízení jednotného informačního serveru CR pro celé území MAS Třeboňsko.
- Podpora zavádění nových produktů CR.
- Zvýšení kapacity a kvality ubytování.
- Výstavba hotelových zařízení vyšší třídy.
- Podpora rozšíření sezóny (kongresová, incentivní turistika, výstavní akce, společenské a

Zvýšení kapacity a kvality infrastruktury cestovního ruchu

- Rozvoj a zkvalitňování turistických stezek a tras (pěší naučné stezky, tematické, historicko – poznávací, hipostezky, vodní cesty) a cyklistických tras, vč. doprovodné infrastruktury (mobiliář), informačního a orientačního značení.
- Podpora rekonstrukcí kulturně-historických a sakrálních objektů v území
- Podpora rozvoje sportovně-rekreační a kulturní vybavenosti pro cestovní ruch v ještě nevyužitých lokalitách, vhodných pro cestovní ruch.
- Podpora projektů pro zpřístupnění turisticky zajímavých objektů handicapovanými návštěvníky (bezbariérový přístup).
- Podpora rozvoje doprovodné infrastruktury a služeb pro cyklistiku (půjčovny, úschovny, odpočívadla, centrální cykloturistické body, trasy pro terénní bikování, zastávky pro cyklobusy apod.)
- Podpora budování ubytovacích kapacit.
- Podpora vzniku zoologických zahrad a podobných zařízení prezentujících přírodu s možností dalšího environmentálního vzdělávání.
- Rozvoj ekologicky šetrných forem hromadné dopravy (např. cyklobusy, ekobusy apod.)

Rozšíření nabídky volnočasových aktivit pro návštěvníky regionu

- Zavedení nových sportovních a rekreačních aktivit do nabídky CR Třeboňska (např. paragliding, let balonem, lanová centra, skate parky, vodáctví, rybaření, tradiční řemesla).
- Využití potenciálu Třeboňska pro zavedení nových nebo inovovaných společenských a kulturních akcí.



EVROPSKÁ UNIE
Evropský fond pro regionální rozvoj
Integrovaný regionální operační program



MINISTERSTVO
PRO MÍSTNÍ
ROZVOJ ČR



Jihočeský kraj

3.1.10 Vyhodnocení rozvojového potenciálu území

3.1.10.1 Řízení obcí, informovanost, spolupráce

Území MAS Třeboňsko patří vzhledem ke své poloze a kvalitní dopravní dostupnosti spíše k výhodněji umístěným regionům. Určité znaky odlehlosti vykazují pouze některé sídelní oblasti na jihu a východě území. Území MAS Třeboňsko disponuje díky zachovalým cenným přírodním partiím (CHKO Třeboňsko) a bohaté lázeňské a kulturně historické tradici (Třeboň, Chlum u Třeboně) vhodnými podmínkami pro rozvoj cestovního ruchu. Významnou roli hraje i průmysl (Veselí nad Lužnicí, České Velenice, Suchdol nad Lužnicí), který pozitivně ovlivňuje zaměstnanost v regionu.

Funkci spádového regionálního centra pro města a obce území MAS Třeboňsko plní přirozeně především město Třeboň. Uvnitř celého území mají úlohu částečných spádových center zejména města Veselí nad Lužnicí, Suchdol nad Lužnicí, České Velenice, Kardašova Řečice, Lomnice nad Lužnicí a částečně i městys Chlum u Třeboně.

Přirozenou regionální spádovost zastává pro obyvatele území obce s rozšířenou působností Třeboň a obce Řečicka okresní město Jindřichův Hradec, pro Veselsko město Tábor a především krajské město České Budějovice.

V městech a obcích u hranic s Rakouskem funguje určitá spádovost i do příhraničních rakouských měst, např. pro České Velenice a okolí jsou spádová města Gmünd a Schrems.

V souvislosti s Rakouskem však jde především o dojížděku za nákupy, případně některými službami. Dojížděka za zaměstnáním má v rámci mikroregionu jen omezený význam.

Města a obce území MAS Třeboňsko se sdružují v několika mikroregionálních svazcích a sdruženích za účelem vzájemné spolupráce při prosazování a realizaci společných investičních a rozvojových záměrů. Mezi nejvýraznější a nejsilnější sdružení patří na Třeboňsku především Svazek obcí regionu Třeboňsko (SORT), který je součástí MAS Třeboňsko. Dalšími svazky obcí jsou Veselsko, Řečicko, Vitorazsko, Jindřichohradecko – západ. K aktivním sdružením s rozsáhlou členskou základnou uvnitř i vně území ORP Třeboň patří i Sdružení pohraničních obcí a měst okresu Jindřichův Hradec. Některé obce jsou členy účelových sdružení. Jedná se například o sdružení obcí TDO Lužnice, zaměřené na ochranu přírody kolem řeky Lužnice a dnes především na společné nakládání s odpady, Vodovod Hamr a sdružení obcí Bukovská voda, jejichž činnost je specializována na hospodaření s vodou.

Tato spolupráce obcí skrývá významný potenciál podpory dalšího rozvoje území MAS Třeboňsko. Jak dokazují aktivity zejména svazků obcí, na základě jejich spolupráce se podařilo prostřednictvím dotací zvýšit úroveň občanské vybavenosti prakticky ve všech částech MAS. Prohloubení této spolupráce znamená příležitost nejen pro další zlepšení občanské vybavenosti. Svazky obcí mohou např. iniciovat vznik mateřských škol, ale i služeb zaměřených na sociální oblast, přičemž právě účast většího počtu obcí by mohla být zárukou odpovídajícího zaměření těchto služeb z hlediska potřeb občanů. Zásadním nebezpečím by byla ztráta schopnosti spolupráce a celkově komunikace uvnitř členské základny těchto spolků. MAS by se proto měla aktivně účastnit jednání těchto spolků (zejména svazků obcí) a v rámci svých možností pozitivně ovlivňovat dění uvnitř těchto institucí, podporovat jejich snahy o rozvoj území pomocí při využívání dotačních možností, informačním servisem atd.



EVROPSKÁ UNIE
Evropský fond pro regionální rozvoj
Integrovaný regionální operační program



MINISTERSTVO
PRO MÍSTNÍ
ROZVOJ ČR



Jihočeský kraj

Nebezpečí stagnace regionu lze čelit také v oblasti společné spolupráce např. podporou vzniku destinačního managementu, na kterém se nutně musí podílet soukromý i veřejný sektor, neúnavnou osvětovou činností, vč. případných vzdělávacích akcí, zajištěním dostatečné informovanosti o dění v celém území atd. Obce nicméně potřebují pro takovou činnost také dostatek finančních prostředků. Na území MAS funguje spolupráce obcí v několika vrstvách a takový stav je pozitivní a je ho zapotřebí dále rozvíjet. Minulá změna RUD přinesla alespoň částečné narovnání stavu v oblasti rozdělování výnosů z daní, jde ovšem o neustálý boj malých obcí a velkých center, přičemž vývoj v této oblasti bude mít vždy zásadní dopad na výše zmíněnou problematiku.

Členství obcí MAS v regionálních sdruženích

Obec	SORT	DSO Veselsko	DSO Řečicko	SO Vitorazsko	SO JH - západ	Vodovod Hamr	Bukovská voda	Sdružení příhraničních obcí a měst	Sdružení místních samospráv	SMOJK
Bošilec										
Drahotěšice										
Dynín										
Mazelov										
Neplachov										
Vlkov										
Cep										
České Velenice										
Číměř										
Dolní Žďár										
Domanín										
Doňov										
Dunajovice										
Dvory / L.										
Frahelž										
Halámky										
Hamr										
Hatín										
Horní Pěna										
Hrachoviště										
Chlum u Tř.										
Kačlehy										
Kardaš. Řečice										
Klec										
Lásenice										
Lomnice / L.										
Lužnice										
Majdalena										
Nová Ves / L.										
Novosedly / N.										
Pístina										
Plavsko										



EVROPSKÁ UNIE
Evropský fond pro regionální rozvoj
Integrovaný regionální operační program



MINISTERSTVO
PRO MÍSTNÍ
ROZVOJ ČR



Pleše										
Polště										
Ponědraž										
Ponědražka										
Příbraz										
Rapšach										
Ratiboř										
Smržov										
Staňkov										
Stráž / N.										
Stříbřec										
Suchdol / L.										
Třeboň										
Újezdec										
Višňová										
Vydří										
Záblatí										
Záhoří										
Borkovice										
Drahov										
Mažice										
Řípec										
Sviny										
Val										
Veselí / L.										
Vlkov										
Zálší										
Zlukov										
Žíšov										

Zdroj: MAS Třeboňsko

Shrnutí

Pro další rozšíření a zkvalitnění spolupráce je vhodná podpora v následujících oblastech:

- zlepšení vzájemné informovanosti mezi všemi regionálními partnery MAS Třeboňsko (např. podporou a vyšší periodicitou společného tiskového média)
- zřízení společného destinačního managementu, který by zastoupil území MAS Třeboňsko jak ve vnitrostátních vztazích, tak i v mezinárodním měřítku
- zlepšení koordinace mezi místními sdruženími, spolky a profesními komorami
- zajištění vzdělávacích akcí pro veřejnou správu v rámci regionu

3.1.10.2 Územní plánování v regionu MAS

Územně analytické podklady obsahují zjištění a vyhodnocení stavu a vývoje území, jeho hodnot, omezení změn v území z důvodu ochrany veřejných zájmů, vyplývajících z právních předpisů nebo stanovených na základě zvláštních právních předpisů nebo vyplývajících z vlastností území (limity využití území), záměrů na provedení změn v území, zjišťování a vyhodnocování udržitelného rozvoje území a určení problémů k řešení v územně plánovacích dokumentacích (rozbor udržitelného rozvoje



EVROPSKÁ UNIE
Evropský fond pro regionální rozvoj
Integrovaný regionální operační program



MINISTERSTVO
PRO MÍSTNÍ
ROZVOJ ČR



území). ÚAP se pořizují pro správní obvody úřadů územního plánování (ÚAP obcí) a pro území krajů (ÚAP krajů).

Zásady územního rozvoje kraje jsou základním nástrojem územně plánovací činnosti kraje. K jejich pořizování je stavebním zákonem zmocněn krajský úřad v přenesené působnosti a k jejich vydání pak zastupitelstvo kraje v samostatné působnosti. Zastupitelstvo Jihočeského kraje rozhodlo o vydání Zásad územního rozvoje Jihočeského kraje na 26. zasedání Zastupitelstva Jihočeského kraje dne 13. 9. 2011. Zásady územního rozvoje Jihočeského kraje nabyly účinnosti dne 7. listopadu 2011.

V současné době je zpracován návrh první aktualizace zásad územního rozvoje Jihočeského kraje pro veřejné projednání. Kompletní návrh včetně vyhodnocení vlivu na udržitelný rozvoj území je zveřejněn.

Územní studie Třeboňsko - Novohradsko

Dne 27. 4. 2010 byla projednána syntetická část studie včetně architektonické a urbanistické rukověti v zastupitelstvu Jihočeského kraje a téhož dne byla zastupiteli Jihočeského kraje vzata na vědomí a schváleno využití ÚS Třeboňsko - Novohradsko jako územně plánovacího podkladu usnesením č. 115/2010/ZK-14. ÚS je zapsána v centrální evidenci územně plánovací činnosti krajů vedené Ústavem územního rozvoje (www.uur.cz).

3.1.10.3 Oblasti potencionálního rozvoje území

Rozvojová území

Území MAS Třeboňsko je tvořeno katastry členských obcí pěti dobrovolných svazků obcí (Třeboňsko, Vitorazsko, Veselsko, Řečicko, Jindřichohradecko – západ). Každý z těchto DSO má zpracován svůj rozvojový a akční plán, které řeší specifické potřeby každého ze jmenovaných mikroregionů. Integrovaná strategie území MAS vychází také z těchto mikroregionálních rozvojových plánů, ale navíc řeší i potřeby území MAS jako celku s návazností na iniciativy Jihočeského kraje. Tak bylo zpracováno několik územních studií, které se území MAS Třeboňsko zásadně týkají.

Účelem pořízení **Územní studie Třeboňsko – Novohradsko** bylo zpřesnit a rozvíjet cíle stanovené v § 18 stavebního zákona, a úkoly územního plánování (§19 stavebního zákona) v souladu s politikou územního rozvoje a návrhem Zásad územního rozvoje kraje, kde bude Třeboňsko - Novohradsko vymezeno jako specifická oblast krajského významu. Je zde nutné zajistit nastolení vyváženého stavu všech rozhodujících složek v území prostřednictvím rozboru udržitelného rozvoje území a uchovat pro budoucnost specifické rysy oblasti Třeboňska a Novohradských hor jako konglomerátu zájmů vodohospodářských (soustava Třeboňských rybníků), rekreačních (chaty, kempy, hotely, lázeňství), bydlení (sídla, stálé bydlení, druhé bydlení), rozvoje pracovních příležitostí, ochrany kulturního



EVROPSKÁ UNIE
Evropský fond pro regionální rozvoj
Integrovaný regionální operační program



MINISTERSTVO
PRO MÍSTNÍ
ROZVOJ ČR



Jihočeský kraj

dědictví a environmentálních NATURA, NRBK, NRBC, apod.). Dále je potřeba stanovit limity využití území na základě provedeného rozboru území a přírodních hodnot území (ochrana přírody vyplývající ze zákona 114/1992 Sb., o ochraně přírody a krajiny, soustava NATURA 2000, sociologický průzkum, dotazníková akce zaměřená na majitele rekreačních zařízení, zákazníky, občany, představitele samospráv) prostřednictvím stanovení rámcových hodnot (absolutně ve 100, v % ku dnešnímu stavu, v % ku počtu obyvatel obce, katastru, apod.) doporučených nárůstů kapacit rekreačních zařízení (hotely, kempy, penziony, restaurace, koupaliště, pláže, apod.), vytipovat preferenční rozvojové lokality oblasti s možným rozvojem průmyslu a pracovních příležitostí, zejména s důrazem na stanovení rámcových regulativů budoucího zatížení. Uchovat pro budoucnost specifické rysy oblasti Třeboňska a Novohradska - zajistit komplexní a předvídatelný přístup orgánů státní správy a samosprávy postihující nejen přírodní, ale i kulturně historický fenomén území; a to především uchování charakteristického obrazu sídel v kulturní krajině. Zpracovaná studie byla a bude i nadále využita jako územně plánovací podklad pro zpracovávání Zásady územního rozvoje kraje, respektive jejich aktualizaci. Součástí zpracované dokumentace je i „architektonická rukověť“ a „urbanistická rukověť“, která má sloužit jako podklad pro rozhodování správních orgánů a obcí.

Hlavním smyslem studie je navrhnout reálné řešení umožňující jeho rozvoj a zároveň podporující ochranu stávajících přírodních a kulturních hodnot, které jsou nejvýznamnějším potenciálem tohoto území. Téměř celé území náleží do nadmístní specifické oblasti N-SOB2 Třeboňsko – Novohradsko, kde je hlavní prioritou najít vyvážené řešení spojující jednak požadavek na únosné zatížení krajiny a na rozvoj socioekonomických aktivit a převážně rekreačního využívání oblasti. Návrh rozvojových ploch vychází z uvedených potřeb a priorit.

Navržené rozvojové záměry lze z hlediska významu rozdělit na nadmístní převzaté z návrhu zásad územního rozvoje Jihočeského kraje, nadmístního významu navržené územní studií a místního významu. Návrh rozvojových záměrů nadmístního významu v oblasti dopravy je většinou situován do území rozvojových os protínajících řešené území propojujících jej s rozvojovými oblastmi, čímž se zlepší jejich dostupnost, rozvojových ploch potom ve vazbě na větší města, přičemž výjimku tvoří vzhledem ke svým nárokům některé z návrhů ploch pro sport a rekreaci.

V souladu s prioritami daného území jsou z hlediska rozdílného způsobu využití navrženy tři rozvojové plochy nadmístního významu sportovně rekreační a to poblíž Třeboně a poblíž Nových Hradů, jedna komerční a průmyslová u Českých Velenic a jedna smíšená obytná v Nových Hradech. Na většině území se však předpokládá spíše rozvoj aktivit menšího měřítka, většinou místního významu. Mnohdy je rozvoj předpokládán pouhým doplněním technických zařízení a rozšířením nabízených aktivit.

Rozvoj území je dále podpořen návrhem cyklistických stezek nadmístního významu, doplňujících síť stávajících regionálních a nadregionálních cyklotras.

Součástí ÚS Třeboňsko – Novohradsko je architektonická a urbanistická rukověť, v nichž jsou doporučené stavební typy, hlavní zásady architektonického řešení staveb a urbanistického vývoje a rozvoje. Urbanistická rukověť obsahuje doporučení úprav rozsahu navrhovaných ploch, rozsah ponechaných návrhových ploch je chápán jako mezní.

Jak je již uvedeno výše, cílem této studie podpořit socioekonomický rozvoj, přispět k nastartování rozvoje hospodářského pilíře. Přesto z hlediska předpokládaného rozvoje daného území jako celku ve



EVROPSKÁ UNIE
Evropský fond pro regionální rozvoj
Integrovaný regionální operační program

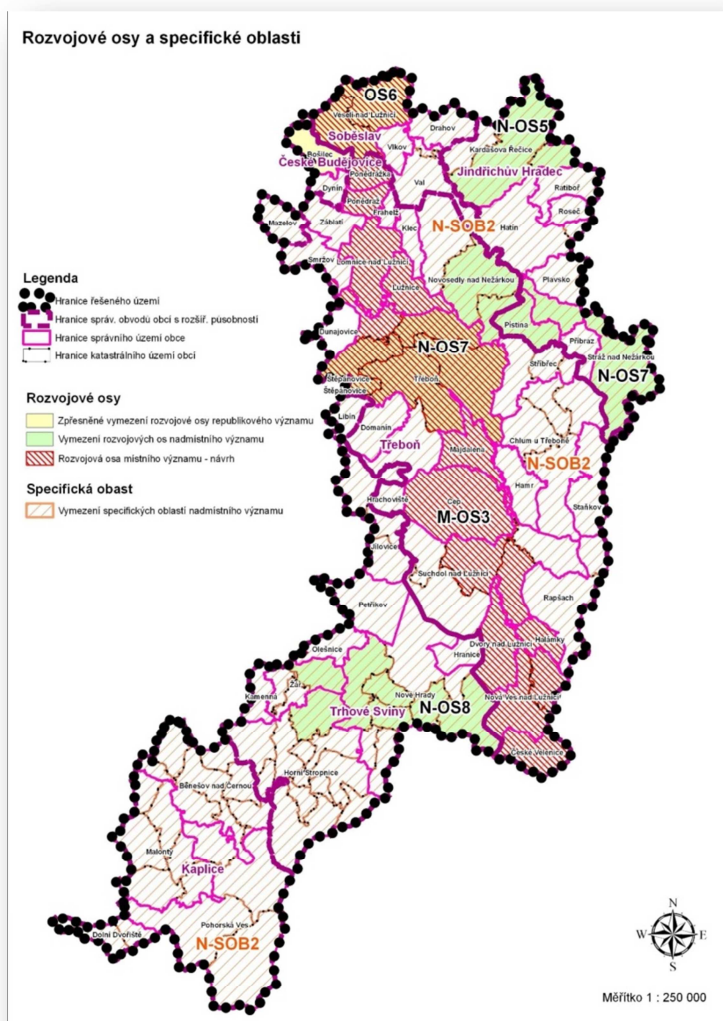


MINISTERSTVO
PRO MÍSTNÍ
ROZVOJ ČR



Jihočeský kraj

vazbě na dlouhodobý demografický vývoj, jeho charakter i vymezení rozvojových oblastí byla provedena redukce navrhovaných ploch určených k zastavění na základě rozboru každé obce zpracované v podrobné urbanistické rukověti.



Zdroj: Územní studie Třeboňsko – Novohradsko

Rozvojové plochy nadmístního významu

V ÚS Třeboňsko – Novohradsko jsou vymezeny níže uvedené rozvojové plochy nadmístního významu.

Nad rámec ploch nadmístního významu přejatých ze ZÚR jsou navrženy dvě plochy územní rezervy pro plochu těžby.



EVROPSKÁ UNIE
Evropský fond pro regionální rozvoj
Integrovaný regionální operační program



MINISTERSTVO
PRO MÍSTNÍ
ROZVOJ ČR



Jihočeský kraj

Komerční a průmyslová plocha

České Velenice – hospodářský park, tento hospodářský park v severní části správního území města Českých Velenic je již z části využit a má bezprostřední hospodářské a obchodní a dopravní vazby na sousední rakouské město České Velenice.

Plocha pro sport a rekreaci

Třeboň, Břilice – golf, na západním okraji Třeboně, v bezprostřední vazbě na lázeňský komplex Aurora a rybník Svět, je navržena sportovně rekreační plocha s hlavním využitím jako golfové hřiště. Golfové hřiště je vhodným doplněním nadregionálního centra cestovního ruchu a lázeňského města Třeboně.

Plocha pro sport a rekreaci

Třeboň, Domanín – lázně, na jižním okraji Třeboně, ale již na území obce Domanín, v prostoru mezi rybníkem Svět a Opatovickým rybníkem, je navržena smíšená sportovně rekreační plocha, jejíž hlavní náplní je nově navrhovaný lázeňský komplex s navazujícím lesoparkem a funkce ubytování se službami.

Plocha pro těžbu

Územní rezerva pro plochu těžby Halámky, územní rezerva pro výhledovou plochu těžby písku, štěrkopísku, živce v k. ú. Krabonoš.

Vybrané rozvojové plochy místního významu**Plocha bydlení**

Třeboň - plochy pro bydlení navazující na severozápadní okraj zastavěného území Třeboně, pokračující dále severním směrem až k zastavěnému území sídla Břilice. Dojde k propojení Třeboně a Břilic. V územním plánu má území navrženu dopravní koncepci, která jej člení na více ploch menšího rozsahu.

Plocha bydlení

Kardašova Řečice - plochy pro bydlení navazující na západní okraj zastavěného území Kardašovy Řečice, pokračující dále severním směrem. V územním plánu má území navrženu dopravní koncepci, která jej člení na více ploch menšího rozsahu.

Plocha bydlení

Suchdol nad Lužnicí - plochy pro bydlení navazující na západní okraj zastavěného území Suchdola nad Lužnicí, pokračující dále severním směrem. V územním plánu má území navrženu dopravní koncepci, která jej člení na více ploch menšího rozsahu.



EVROPSKÁ UNIE
Evropský fond pro regionální rozvoj
Integrovaný regionální operační program



MINISTERSTVO
PRO MÍSTNÍ
ROZVOJ ČR



Jihočeský kraj

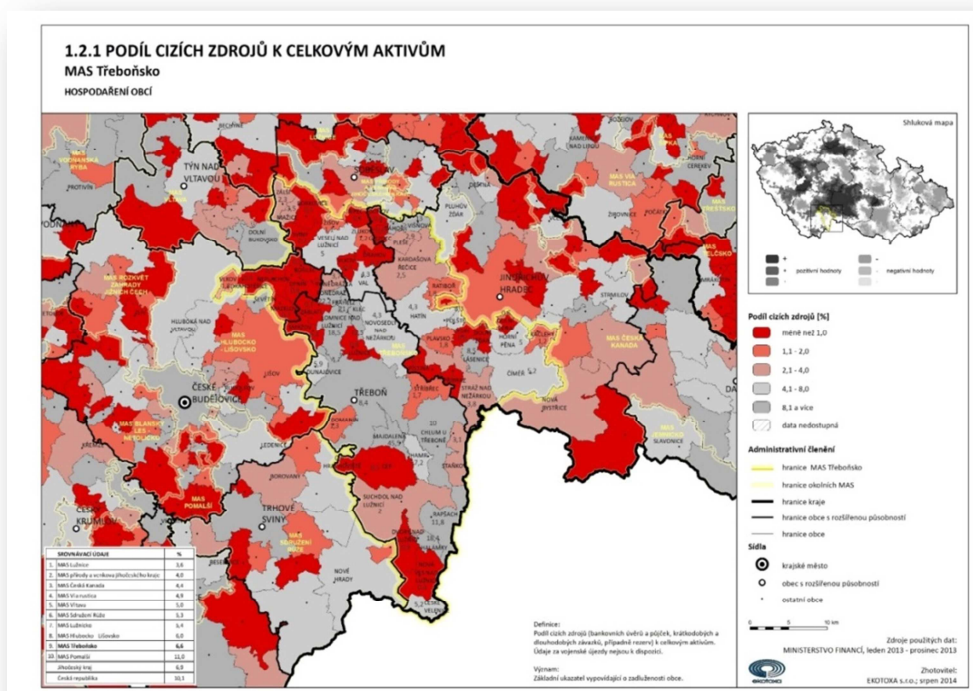
Plocha bydlení

Veselí nad Lužnicí – plocha pro bydlení navazující na jižní hranici zastavěného území západní části Veselí nad Lužnicí a pokračující jižním směrem.

Plocha výroby a skladování

Veselí nad Lužnicí – plocha pro výrobu a skladování ve vazbě na stávající plochy obdobného charakteru na západním okraji Veselí nad Lužnicí, jižně od stávající komunikace.

3.1.10.4 Potenciální zdroje rozvoje území MAS



Zdroj: MAS Třeboňsko

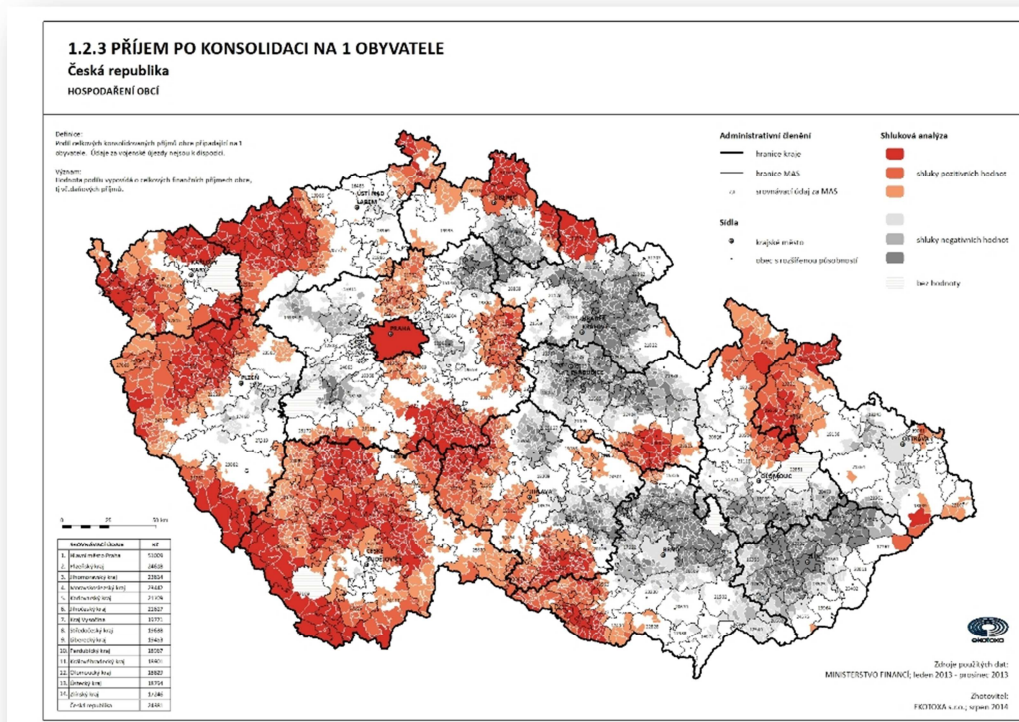
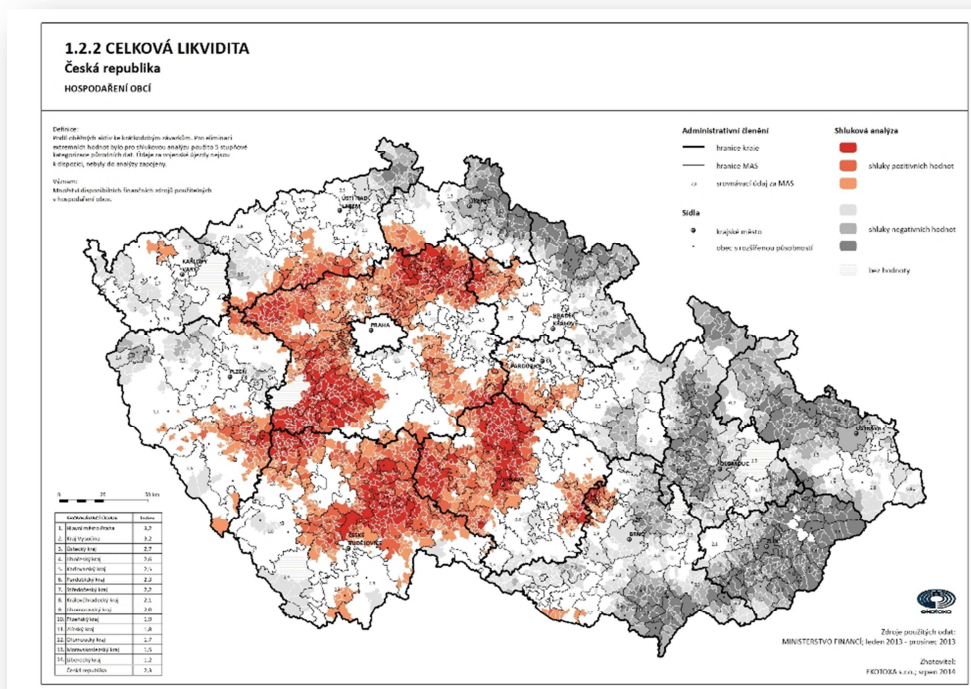


EVROPSKÁ UNIE
Evropský fond pro regionální rozvoj
Integrovaný regionální operační program



MINISTERSTVO
PRO MÍSTNÍ
ROZVOJ ČR





Zdroj: MAS Třeboňsko

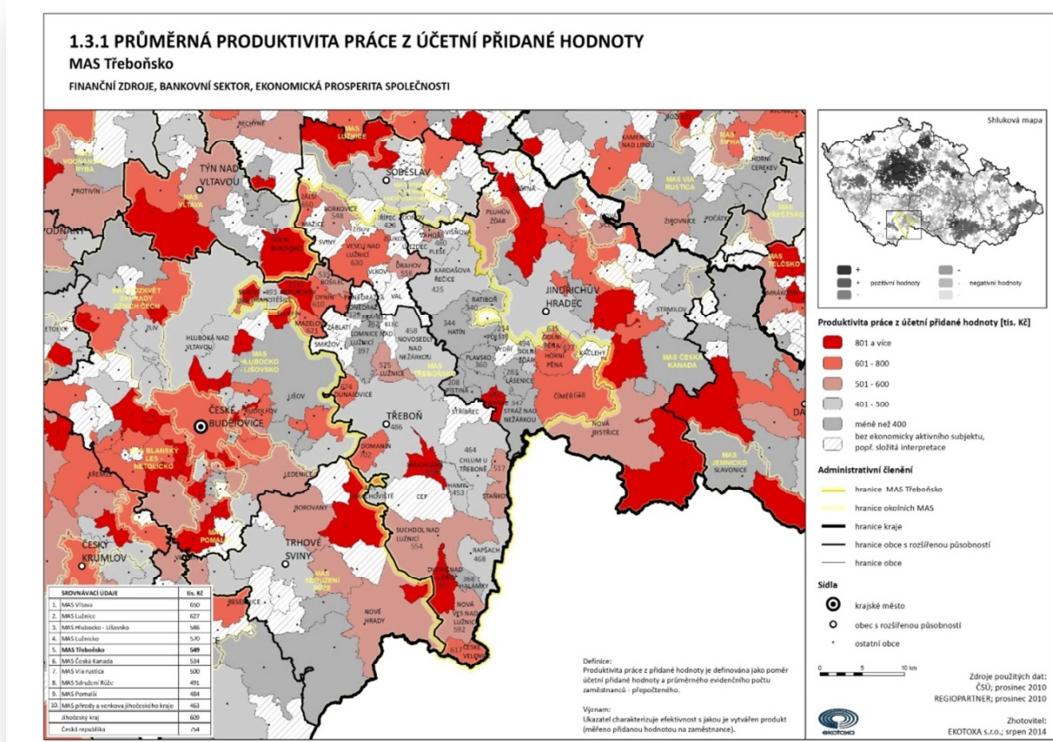


EVROPSKÁ UNIE
Evropský fond pro regionální rozvoj
Integrovaný regionální operační program



MINISTERSTVO
PRO MÍSTNÍ
ROZVOJ ČR





Jihočeský kraj

3.1.10.5 Přehled zpracovaných územně-plánovacích dokumentací dle obcí

V následující tabulce je přehled zpracovaných územně plánovacích dokumentací podle jednotlivých ORP a partnerských obcí MAS Třeboňsko o.p.s.

ORP Třeboň

Název obce	Druh ÚPD (ÚPP)	Stav ÚPD (ÚPP)	Datum schválení (vydání) ÚPD (ÚPP)	Datum nabytí účinnosti
Cep	ÚPO	Schváleno	14.5.2006	29.5.2006
	ÚP	Schválení pořízení (21.3.2012)		
České Velenice	ÚPO	Schváleno	20.6.2005	8.8.2005
	Změna č. 1	Vydáno	21.9.2009	8.10.2009
	Změna č. 2	Schválení pořízení (12.12.2011)		
	ÚS	Schváleno	28.7.2008	
Domanín	ÚPO	Schváleno	27.12.2006	11.1.2007
	Změna č. 1	Schválení zadání (20.2.2012)		
	ÚP	Schválení pořízení (17.4.2012)		
Dunajovice	ÚP	Vydáno	20.12.2009	7.1.2010
Dvory nad Lužnicí	ÚPO	Schváleno	1.12.2004	9.3.2005
	Změna č. 1	Vydáno	27.9.2010	14.10.2010
	Změna č. 2	Návrh – ukončené projednání (12.10.2012)		
Frahelž	ÚPO	Schváleno	28.4.2003	11.6.2003
	Změna č. 1	Schválení zadání (30.12.2012)		
Halámky	ÚPO	Schváleno	8.12.2004	26.12.2004
	Změna č. 1	Vydáno	10.8.2010	26.8.2010
	Změna č. 2	Schválení pořízení (11.6.2012)		
Hamr	ÚP	Vydáno	16.4.2009	4.5.2009
Hrachoviště	bez ÚPD			
Chlum u Třeboně	ÚPO	Schváleno	23.10.2003	16.11.2003
	Změna č. 1	Schváleno	13.12.2007	17.1.2008
	Změna č. 2	Vydáno	6.5.2010	23.5.2010
	Změna č. 3	Vydáno	22.12.2010	7.1.2011
	Změna č. 4	Vydáno	22.12.2010	7.1.2011
	Změna č. 5	Vydáno	20.11.2012	5.12.2012
	Změna č. 6	Zadání – ukončeno projednání (4.7.2012)		
Klec	ÚPO	Schváleno	5.10.2004	21.10.2004
Lomnice nad Lužnicí	ÚPnSÚ	Schváleno	8.11.1994	24.11.2004
	Změna č. 1	Schváleno	28.5.2003	
	Změna č. 2	Schváleno	28.5.2003	
	Změna č. 3	Schváleno	25.9.2003	
	Změna č. 4	Koncept – zahájení projednání (16.1.2008)		
	Změna č. 5	Vydáno	29.12.2008	15.1.2009
	Změna č. 6	Vydáno	8.7.2010	26.7.2010
	Změna č. 7	Vydáno	18.6.2012	14.8.2012
Lužnice	ÚP	Vydáno	4.11.2011	19.11.2011



EVROPSKÁ UNIE
Evropský fond pro regionální rozvoj
Integrovaný regionální operační program



MINISTERSTVO
PRO MÍSTNÍ
ROZVOJ ČR



Jihočeský kraj

Majdalena	ÚPO	Schváleno	13.12.2004	28.12.2004
	Změna č. 1	návrh na pořízení		
	Změna č. 2	Zadání – ukončené projednání (4.7.2012)		
Nová Ves nad Lužnicí	ÚP	Vydáno	16.4.2008	21.5.2008
	US (území studie pro lokalitu 4B umístěnou v severním okraji)	Schváleno		14.4.2009
Novosedly nad Nežárkou	ÚPnSÚ	Schváleno	27.1.2000	12.2.2000
	Změna č. 1	Schváleno	11.12.2003	11.12.2003
	Změna č. 2	Vydáno	31.5.2010	15.6.2010
Ponědraž	ÚP	Schválení pořízení (28.8.2012)		
Ponědrážka	ÚP	Schválení pořízení (28.2.2012)		
Rapšach	ÚPO	Schváleno	4.4.2005	21.4.2005
	Změna č. 1	Vydáno	14.12.2010	30.12.2010
	Změna č. 2	Zadání – ukončené projednání (4.7.2012)		
Smržov	ÚP	Vydáno	7.7.2010	23.7.2010
Staňkov	ÚPO	Schváleno	24.2.2004	29.7.2004
	Změna č. 1	Vydáno	17.9.2009	29.10.2009
	ÚP	Návrh – stanovisko KÚ (2.8.2012)		
Stříbřec	ÚP	Vydáno	2.9.2009	19.9.2009
Suchdol nad Lužnicí	ÚP	Vydáno	4.12.2012	19.12.2012
Třeboň	ÚP	Vydáno	26.11.2012	29.12.2012
Záblatí	bez ÚPD			

ORP Soběslav

Název obce	Druh ÚPD (ÚPP)	Stav ÚPD (ÚPP)	Datum schválení (vydání) ÚPD (ÚPP)	Datum nabytí účinnosti
Borkovice	ÚP	Vydáno	8.6.2009	23.6.2009
	Změna č. 1	Vydáno	8.6.2010	21.9.2010
Drahov	ÚP	Vydáno	13.7.2009	28.7.2009
	Změna č. 1	Zadání – schválení (13.8.2012)		
Mažice	ÚP	Vydáno	30.3.2011	14.4.2011
	ÚP	Vydáno	17.9.2008	2.10.2008
Řípec	Změna č. 1	Zahájení prací – rozhodnutí o pořízení (28.11.2012)		
	Změna č. 2	Zahájení prací – rozhodnutí o pořízení (28.11.2012)		
Sviny	ÚPO	Schváleno	23.12.2006	14.2.2007
	Změna č. 1	Vydáno	15.12.2008	3.3.2009
	Změna č. 2	Vydáno	28.2.2010	16.3.2010
Val	ÚP	Vydáno	9.5.2012	20.6.2012
Veselí nad Lužnicí	ÚP	Vydáno	18.3.2009	29.6.2009
	Změna č. 1	Zahájení prací – rozhodnutí o pořízení (9.12.2009)		
Vlkov	ÚS	Schváleno	1993	
	ÚP	Vydáno	30.11.2011	15.12.2011
	ÚS		2000	
Zálší	ÚP	Návrh – zahájeno projednání (14.6.2012)		
Zlukov	ÚP	Vydáno	12.5.2010	27.5.2010
	Změna č. 1	Schváleno pořízení		
Žišov	ÚP	Vydáno	8.6.2009	25.6.2009
	Změna č. 1	Vydáno	25.11.2010	4.1.2011



EVROPSKÁ UNIE
Evropský fond pro regionální rozvoj
Integrovaný regionální operační program



MINISTERSTVO
PRO MÍSTNÍ
ROZVOJ ČR



Jihočeský kraj

ORP Jindřichův Hradec

Název obce	Druh ÚPD (ÚPP)	Stav ÚPD (ÚPP)	Datum schválení (vydání) ÚPD (ÚPP)	Datum nabytí účinnosti
Číměř	ÚP	Vydáno	13.10.2010	28.10.2010
Dolní Žďár	ÚP	Vydáno	17.12.2010	1.1.2011
Doňov	ÚP	Zadání – schválení (18.1.2012)		
Hatín	ÚP	Vydáno	25.5.2010	15.6.2010
Horní Pěna	ÚPO	Schváleno	19. 12. 2006	13. 1. 2007
	Změna č. 1	vydáno	30. 9. 2008	16.10.2008
	Změna č. 2	Vydáno	28.4.2010	13.5.2010
	Změna č. 3	Vydáno	28.4.2010	13.5.2010
	Změna č. 4	Vydáno	28.4.2010	13.5.2010
	Změna č. 5	Vydáno	30.9.2010	15.10.2010
	Změna č. 6	Vydáno	25.5.2010	16.6.2010
	ÚPD	Vydáno	30.9.2014	21.10.2014
Kačlehy	ÚP	Vydáno	10. 12. 2008	1. 1. 2009
	Změna č. 1	Zadání – schválení (22.9.2010)		
Kardašova Řečice	ÚPnSÚ	Schváleno	11.1994	
	Změna č. 1	Schváleno	18. 4. 2001	
	Změna č. 2	Schváleno	13. 12. 2006	28.12.2006
	ÚP	Návrh – stanovisko KÚ (13.3.2012)		
Lásenice	ÚP	Návrh – odevzdání (12.3.2013)		
Pístina	ÚPO	Schváleno	16. 12. 2005	1. 1. 2006
	Změna č. 1	Vydáno	19. 5. 2008	4. 6. 2008
	Změna č. 2	Vydáno	20.12.2012	4.1.2013
	Změna č. 3	Vydáno	26. 4. 2011	11. 5. 2011
Plavsko	ÚP	Vydáno	30.9.2010	15.10.2010
	Změna č. 1	Návrh – zahájení projednání (6.11.2012)		
Pleše	ÚP	Vydáno	23.7.2012	7.8.2012
Polště	ÚP	Vydáno	10. 7. 2009	3. 10. 2009
Příbraz	ÚP	vydáno	4.10.2011	
Ratiboř	ÚPO	Schváleno	8. 12.2004	24. 2.2004
	Změna č. 1	Vydáno	28. 12. 2007	15. 1. 2008
Stráž nad Nežárkou	ÚPnSÚ	Schváleno	2. 10. 1997	
	Změna č. 1	Schváleno	5. 11. 2000	
	Změna č. 2	Vydáno	16. 7. 2009	1. 8.2009
	Změna č. 3	Vydáno	10. 9. 2009	9. 11. 2009
	Změna č. 4	Návrh – veřejné projednání (8. 2. 2012)		
	ÚP	schváleno zadání (23. 9. 2010)		
Újezdec	ÚP	Vydáno	13. 8.2009	29.8.2009
	Změna č. 1	Vydáno	21.10.2010	5.11.2010
	Změna č. 2	Vydáno	21.10.2010	5.11.2010
Višňová	ÚP	Vydáno	29.12.2010	13.1.2011
Vydří	ÚP	Vydáno	16. 5. 2008	3. 6. 2008
Záhoří	ÚPO	Schváleno	15. 11. 2006	1. 12. 2006



ORP České Budějovice

Název obce	Druh ÚPD (ÚPP)	Stav ÚPD (ÚPP)	Datum schválení (vydání) ÚPD (ÚPP)	Datum nabytí účinnosti
Bošilec	ÚPO	Schváleno	26.1.2004	
	Změna č. 1	Kontrola návrhu před zahájením řízení o návrhu		
	ÚP	Návrh – stanovisko KÚ (25.9.2012)		
Drahotěšice	ÚPnSÚ	Schváleno	8.11.2000	4.12.2000
	Změna č. 1	Schváleno	26.5.2004	15.6.2004
	Změna č. 2	vydáno	9.2.2011	25.2.2011
	ÚP	Návrh – stanovisko KÚ (27.1.2012)		
Dynín	ÚPO	Schváleno	10.3.2004	26.3.2004
	Změna č. 1	Vydáno	11.6.2008	4.7.2008
	Změna č. 2	Vydáno	14.10.2009	30.10.2009
	Změna č. 3	Vydáno	15.7.2010	30.7.2010
	Změna č. 4	Zrušeno		21.11.2012
Mazelov	ÚPO	Schváleno	28.12.2006	
Neplachov	ÚPO	Schváleno	23.4.2004	
	Změna č. 1	Schváleno	4.11.2004	19.11.2004
	Změna č. 2	Zadání – ukončení projednání (7.7.2010)		
	ÚP	Schválené zadání (1.2.2013)		

3.1.10.6 Přehled platných strategických dokumentů v území MAS Třeboňsko

Strategický dokument	Území, jehož se týká	Autor	Rok vzniku
Aktualizace strategie rozvoje – Mikroregion Řečicko	SO Řečicko	Besi a.s.	2013
Aktualizace rozvojové strategie svazku obcí Veselsko	SO Veselsko	Besi a.s.	2013
Aktualizace rozvojového programu mikroregionu Vitorazsko	SO Vitorazsko	Besi a.s.	2013
Aktualizace rozvojového plánu Třeboňska a akční plán	SORT	Besi a.s.	2013
Mikroregion Jindřichohradecko – západ Rozvojový plán pro období let 2014-2020	SO Jindřichohradecko - západ	Besi a.s.	2013
Strategie rozvoje cestovního ruchu Třeboňska s ohledem na začlenění rybníční soustavy a historického jádra Třeboně do kulturního dědictví a památek UNESCO.	Region Třeboňsko	ODEON Firm Servis a.s.	2005
Strategický plán Leader 2007 – 2013, MAS Třeboňsko o.p.s.	Území MAS Třeboňsko o.p.s.	MAS Třeboňsko	2006
Komunitní plán rozvoje sociálních služeb v ORP Třeboň 2011 - 2014	Území ORP Třeboň	Jihočeská rozvojová o.p.s.	2010
Program rozvoje Jihočeského kraje 2014 – 2020	Jihočeský kraj	KP Projekt s.r.o.	2014
Územní energetická koncepce Jihočeského kraje	Jihočeský kraj	CityPlan s. r.o.	2000
Plán rozvoje vodovodů a kanalizací na území Jihočeského kraje	Jihočeský kraj	KÚ Jč. k	2007
Strategie rozvoje cestovního ruchu	Jihočeský kraj	Piskacek & Benes	2008



EVROPSKÁ UNIE
Evropský fond pro regionální rozvoj
Integrovaný regionální operační program



MINISTERSTVO
PRO MÍSTNÍ
ROZVOJ ČR



Jihočeský kraj

v Jihočeském kraji na roky 2009–2013		Consulting s.r.o.	
Koncepce ochrany přírody Jihočeského kraje	Jihočeský kraj	ATEM s.r.o. EIA SERVIS s.r.o.	2007
Střednědobý plán rozvoje sociálních služeb jihočeského kraje na období 2011 - 2013	Jihočeský kraj	KÚ Jč. k	2010
Koncepce optimalizace dopravní sítě na území Jihočeského kraje	Jihočeský kraj	Mott MacDonald, MOTT MACDONALD Praha, spol. s r.o.	2011
Koncepce protipovodňové ochrany na území Jihočeského kraje	Jihočeský kraj	Hydroprojekt CZ a.s.	2007
Koncepce z oblasti výchovy, vzdělávání a sportu	Jihočeský kraj	KÚ Jč. k	2012
Regionální inovační strategie Jihočeského kraje	Jihočeský kraj	Jihočeská agentura pro podporu inovačního podnikání, o.p.s.	2011
Plán odpadového hospodářství Jihočeského kraje	Jihočeský kraj	KÚ Jč. k	2010



EVROPSKÁ UNIE
Evropský fond pro regionální rozvoj
Integrovaný regionální operační program



MINISTERSTVO
PRO MÍSTNÍ
ROZVOJ ČR



Jihočeský kraj

4 SWOT ANALÝZY

Životní prostředí

Silné stránky	Slabé stránky
Třeboňská rybníční soustava	vysoká úroveň znečištění dolního toku Lužnice, Nežárky a ekonomicky využívaných rybníků
hustá síť říček, potoků, stok a umělých nádrží	nedostatečné pokrytí ČOV
nízká produkce NO	absence spalovny v území i vzdálenějším okolí
fungující spolupráce obcí při odpadovém hospodářství v rámci SORT a TDO Lužnice	absence společného řešení nakládání s bioodpady na území celého ORP
existence jediné skládky odpadů	zhoršení kvality ovzduší během topné sezóny
absence významných zdrojů znečištění ovzduší	absence fungujících měřících stanic
odpovědné využívání půdy pro potřeby zemědělství, absence velkých ploch a jediné plodiny (typicky řepka)	nižší úrodnost půdy
rozsáhlé zalesněné plochy, zejména na jihu území	existence výmolové eroze v některých oblastech
Příležitosti	Hrozby
využití vodních ploch pro rekreaci	neúměrně intenzivní hospodaření na rybnících
snižování trofické zátěže povrchových vod ze zemědělství a rybářství vedoucí ke snížení projevů eutrofizace a zlepšení čistoty p. vod	snižování objemu dotací na rybníkářství i na dostavbu ČOV a kanalizací
systematické nakládání s BRO	navyšování produkce komunálních odpadů
výraznější zapojení veřejnosti, zejména škol, osvěta	neúměrné zvýšení poplatků za uložení odpadů na skládku jako podpora preference spaloven
využití dotací pro plošnou výměnu nevyhovujících kotlů v domácnostech	neúměrné zhoršování kvality ovzduší z důvodu spalování odpadů v domácích kotlech a plošnému návratu k tuhým palivům
zvýšení počtu ekologických zemědělců	rozorání zbývajících remízků a zánik větrolamů v krajině
udržení a podpora rozmanitosti krajiny jako fungující ochrany proti erozi a ochrany fungujícího ekosystému	navyšování užívání umělých hnojiv pro zvýšení úrodnosti půdy

Infrastruktura

Silné stránky	Slabé stránky
existence páteční železniční trati napříč územím, vč. žel. uzlu Veselí nad Lužnicí	špatný stav silnic, vč. místních a účelových komunikací, vč. chodníků i polních a lesních cest
odpovídající síť silnic 1. a 2. tříd	zastaralá železniční síť
Napojení na dálnici D3 na severu území, budování železničního koridoru (Veselí nad	absence železnice v mikroregionu Jindřichohradecko - západ



EVROPSKÁ UNIE
Evropský fond pro regionální rozvoj
Integrovaný regionální operační program



MINISTERSTVO
PRO MÍSTNÍ
ROZVOJ ČR



Jihočeský kraj

Lužnicí)	
vysoké procento obcí vybavených vodovodem	jen pomalý rozvoj sítě cyklostezek
plošné pokrytí obecními rozhlas	jen 50% obcí je vybaveno ČOV
značné procento obcí s plynofikací	v mnoha obcích horší stav kanalizací
	Nevyhovující stav doprovodné infrastruktury (zastávky apod.)
Příležitosti	Hrozby
výraznější využití železniční sítě pro ekonomické účely	další zhoršování kvality silnic 1. a 2. tříd (zejména úsek Třeboň – Veselí nad Lužnicí vedoucí k D3)
ekonomické využití existence napojení na D3	utlumení provozu na železnici z ekonomických důvodů
další rozšíření výstavby plynovodů (ekologický přínos)	negativní změny v legislativě ve všech zmíněných oblastech
Dobudování ČOV (50% obcí)	nízká dotační podpora dostavby ČOV, resp. extrémní zatížení rozpočtů malých obcí
revitalizace současné technické infrastruktury v obcích	nedostatek financí pro údržbu a náležitou opravu obecních komunikací
výstavba dalších cyklotras a cyklostezek jako turisticky významného potenciálu území	zastavení výstavby plynovodů z ekonomických důvodů

Lidské zdroje

Silné stránky	Slabé stránky
rovnoměrně rozmístěná síť základních škol	nedostatečné pokrytí MŠ zejména na severu území MAS
přítomnost vědeckých výzkumných ústavů	nedostatečná odborná úroveň osob, uplatňujících se v oblasti nabídky služeb v cestovním ruchu
existence středních škol v Českých Velenicích, Třeboni a Veselí nad Lužnicí	nízký počet speciálních tříd pro žáky se zdravotním postižením
zvyšující se vzdělanost, zejména ve městech	značná sezónnost nabídky práce
tradiční propojení vzdělání a ekonomické sféry na Třeboňsku (rybářské učiliště - Rybářství Třeboň)	malá podpora mimoškolního a dalšího odborného vzdělávání
	trvalé naplněná kapacita domovů pro seniory a dalších zařízení (azylový dům apod.)
	nerovnoměrná nabídka sociálních služeb v území MAS Třeboňsko
	relativně malá spolupráce obcí v oblasti soc. služeb či školství
Příležitosti	Hrozby
výraznější spolupráce podniků se středními školami pro docílení potřebné odbornosti absolventů	další snižování počtu absolventů s odborným zaměřením



EVROPSKÁ UNIE
Evropský fond pro regionální rozvoj
Integrovaný regionální operační program



MINISTERSTVO
PRO MÍSTNÍ
ROZVOJ ČR



výraznější podpora vědeckého výzkumu a profilování území v tomto ohledu	uzavírání či další slučování středních škol
podpora dalšího vzdělávání, rekvalifikací a zvyšování odbornosti uchazečů o zaměstnání	nedostatek prostředků pro odpovídající materiální zázemí
důsledná podpora mezinárodního výzkumu	prohloubení problému sezónní nabídky práce v zimních měsících
podpora skomírajícího učňovského školství	přesun vědeckého výzkumu na jiná pracoviště mimo území MAS

Podnikání a rozvoj výrobní základny, zvláště v oblasti malého a středního podnikání

Silné stránky	Slabé stránky
intenzivní zájem investorů o oblast	malá podpora malého a středního podnikání
ekonomická dostupnost služeb CR pro zahraniční i domácí klientelu	nízká konkurenceschopnost venkovské ekonomiky
stabilní ekonomická základna oblasti	nedostatečné využívání alternativních zdrojů energie
různorodá nabídka průmyslové a zemědělské výroby, využitelné pro CR (rybářství, pivovarnictví)	nedostatečná technická infrastruktura ve většině venkovských obcí (ČOV, ale i komunikace)
vybavenost institucemi trhu (banky, cestovní a realitní kanceláře apod.)	neexistence systému regionálního značení
vysoká koncentrace vědecko-výzkumné základny	nedostatečná technická infrastruktura
	odliv kvalifikovaných pracovních sil přes hranice
Příležitosti	Hrozby
rozvoj malého a středního podnikání v cestovním ruchu	útlum ekonomické aktivity ve vazbě na nedokonalou infrastrukturu
očekávaný příliv zahraničních investic	nepřipravenost regionu na vytváření podmínek pro zahraniční investory
využití obnovitelných zdrojů energie	vylidňování venkova, příhraničních oblastí a městských center
využití dotačních prostředků pro rozvoj CR	úpadek učňovského školství
posílení mimoprodukčních funkcí zemědělství (agro- a hipoturistika)	
realizace regionálních podnikatelských sítí	



Cestovní ruchu a lázeňství

Silné stránky	Slabé stránky
množství architektonických památek značné kulturní hodnoty	nedostatečná nabídka mimosezónních produktů
památky technického rázu (rybníční soustava, mosty, mlýny,)	neúplný systém navigace v území
bohatá folklorní tradice	nedostatečné využití potenciálu specifík nabídky lokální kuchyně, nepříliš vysoká kvalita personálu
tradice regionálních produktů (keramika, gastronomie, pivo)	neexistence jednotného systému regionálního značení, vč. certifikace
kulturní tradice (filmové a hudební festivaly, divadelnictví, umělecké přehlídky, poutě, výstavnictví)	neexistence destinačního managementu
tradice vzdělávacích a kulturních institucí (existence několika středních škol, přítomnost dvou výzkumných ústavů Akademie věd ČR a Státního oblastního archivu Třeboň)	špatný stav stezek pro cyklo a pěší, vč. doprovodné infrastruktury
dlouholetá tradice lázeňství opírající se o místní léčebné zdroje	existence nevyužitých lokalit s potenciálem v cestovním ruchu
značný zájem o obě existující lázeňská zařízení	problematická kvalita povrchových vod i nabídky vodních sportů v celém území s výjimkou Třeboně
celoroční využití ubytovacích kapacit, které slouží lázeňským hostům	sezónnost a kumulace kulturních akcí v letní sezóně
	některé památky, zejména sakrální stavby, jsou ve velmi špatném stavu
Příležitosti	Hrozby
možnost lázeňskou turistikou snižovat sezónnost CR na Třeboňsku	stále nízký standard kvality turistických služeb
v důsledku rozšíření lázeňství nárůst pracovních míst	chybějící koordinace postupu regionálních institucí a podnikatelských subjektů v CR při budování turistických zařízení
společensko-kulturní přínos lázní (vybudování dalších kult. a zábavních zařízení)	rizika kapitálové návratnosti do budování turistické infrastruktury
využití rozvojových šancí lázeňství (nové tendence – wellness, relaxační pobyty)	konkurence rakouské turistické nabídky
vybudování lázeňské kolonády	podceňování kvality služeb
důsledná renovace kulturních památek, jejich zpřístupnění a vytvoření památkového souboru	nedostatečná spolupráce soukromého a veřejného sektoru při přípravě turistických produktů
	trvajících přetíženost hlavní turistické sezóny



Kvalita života obyvatel regionu

Silné stránky	Slabé stránky
atraktivnost krajiny, vhodné pro zdravé bydlení	nízká kvalita místních komunikací
relativně nepoškozené životní prostředí	nedostatečná dopravní obslužnost v některých obcích regionu
dostatečné územní možnosti rozšiřování obytné, výrobní a obslužné funkce obcí	nedostatečná kvalita služeb v menších obcích (obchody, restaurace)
dostačující kvalita bytového fondu	nedostatečné možnosti kulturního využití v některých menších obcích
uspokojivá úroveň sociálních a zdravotnických služeb	stárnutí obyvatelstva na venkově
dobrá úroveň občanské vybavenosti ve spádových centrech území	dlouhodobá naplněnost kapacit domovů pro seniory a dalších zařízení
	nedostatečná údržba obecního bytového fondu v některých obcích vzhledem k finanční náročnosti
Příležitosti	Hrozby
maximální využití fondů EU na projekty zlepšující kvalitu života v regionu	stárnutí obyvatel na venkově a s tím spojený nedostatek aktivní pracovní síly v menších obcích
větší spolupráce obcí při realizaci společných projektů podporující sociální oblasti i rozvoj občanské vybavenosti	snižující se příjmy obcí v návaznosti na změny pravidel státní hospodářské politiky
zlepšení ekonomické výtežnosti území zlepšením kvality služeb v cestovním ruchu a lázeňství, oživením tradičních řemesel	stagnace regionu, rezignace na inovace a rozvoj nejen služeb či průmyslové výroby
zlepšení spolupráce soukromého a veřejného sektoru za účelem zkvalitnění života v regionu	ztráta schopnosti komunikace a spolupráce územních celků



EVROPSKÁ UNIE
Evropský fond pro regionální rozvoj
Integrovaný regionální operační program



MINISTERSTVO
PRO MÍSTNÍ
ROZVOJ ČR



5 ANALÝZA PROBLÉMŮ A POTŘEB

OBLAST ŽIVOTNÍHO PROSTŘEDÍ				
	IDENTIFIKACE PROBLÉMU	ESI fondy využitelné pro řešení (CLLD)	Alternativní možnosti řešení (mimo alokaci CLLD)	DEFINICE POTŘEB
I	Znečištění povrchových vod		OPŽP PO 3: Odpady a materiálové toky, ekologické zátěže a rizika	<ul style="list-style-type: none"> ■ Dostavba ČOV ■ Podpora opatření ke snižování trofické zátěže povrchových vod ze zemědělství a rybářství vedoucí ke snížení projevů eutrofizace
II	Nejednotné nakládání s bioodpady		Jednání samospráv	<ul style="list-style-type: none"> ■ Realizace výzkumu společného nakládání s odpady, prokázání rentabilnosti a efektivity
III	Problémy černých skládek, resp. odpadů v okolí vodních ploch		Dobrovolné aktivity obyvatel, zajištění uzlových odpadových míst samosprávami	<ul style="list-style-type: none"> ■ Doplnění sezónního hygienického zázemí a zajištění systému průběžného sběru a likvidace odpadů v uzlových bodech návštěvnosti veselských a suchdolských pískoven
IV	Zhoršení kvality ovzduší během topné sezóny		Program Nová zelená úsporám „kotlíkové dotace“ Jč. kraje	<ul style="list-style-type: none"> ■ Podpora výměny starých topných zařízení zejména v domácnostech
V	Absence fungujících měřících stanic – nemožnost ověření překročení imisních limitů		Jednání s ČHMÚ	<ul style="list-style-type: none"> ■ Opětovné zavedení fungujících měřících stanic v případě, že se ukáže tento problém jako závažný
VI	Výmolová vodní eroze v určitých částech území MAS Třeboňsko	OPŽP PO 4, SC 4.3 Posílit přirozené funkce krajiny	OPŽP PO 4 Ochrana a péče o přírodu a krajinu	<ul style="list-style-type: none"> ■ Podpora výsadby geograficky původních dřevin ve volné krajině (hrázové porosty, aleje podél cest, skladebné části územního systému ekologické)



EVROPSKÁ UNIE
Evropský fond pro regionální rozvoj
Integrovaný regionální operační program



MINISTERSTVO
PRO MÍSTNÍ
ROZVOJ ČR




Jihočeský kraj

OBLAST INFRASTRUKTURY OBCÍ				
	IDENTIFIKACE PROBLÉMU	ESI fondy využitelné pro řešení (CLLD)	Alternativní možnosti řešení (mimo alokaci CLLD)	DEFINICE POTŘEB
I	Zcela nevyhovující stav místních a účelových komunikací, chodníků i části polních cest	IROP IP 7c SC 1.2 Zvýšení podílu udržitelných forem dopravy PRV M04 – Investice do hmotného majetku (článek 17)	POV Jihočeského kraje (nedostatečná výše dotací) SFDI	<ul style="list-style-type: none"> Rekonstrukce vybraných úseků místních komunikací Rekonstrukce doprovodné infrastruktury s důrazem na bezpečnost Rekonstrukce polních cest
II	Zastaralá železniční síť		Problematika SŽDC – projekt postoupen k realizaci	<ul style="list-style-type: none"> Rekonstrukce trati Elektrifikace trati Veselí nad Lužnicí - České Velenice – Gmünd NÖ
III	Nevyhovující stav zastávek a přestupních uzlů veřejné dopravy v některých obcích	IROP IP 7c SC 1.2 Zvýšení podílu udržitelných forem dopravy	POV Jihočeského kraje SFDI	<ul style="list-style-type: none"> Zajištění prostředků na komplexní rekonstrukce přestupních uzlů Zajištění prostředků na opravy zastávek a doprovodné infrastruktury
IV	Pomalý rozvoj cyklostezek	IROP IP 7c SC 1.2 Zvýšení podílu udržitelných forem dopravy	SFDI	<ul style="list-style-type: none"> Rozvoj sítě cyklostezek a cyklotras s cílem propojení sídelních center a území MAS
V	Nízká vybavenost obcí ČOV (50%) a horší stav kanalizační sítě v některých obcích		OPŽP PO 3: Odpady a materiálové toky, ekologické zátěže a rizika	<ul style="list-style-type: none"> Dostavba ČOV Rekonstrukce kanalizační sítě obcí



EVROPSKÁ UNIE
Evropský fond pro regionální rozvoj
Integrovaný regionální operační program



MINISTERSTVO
PRO MÍSTNÍ
ROZVOJ ČR



Jihočeský kraj

VI	Špatný stav obecních budov (obecní úřady, knihovny, spolkové prostory, kulturní domy, ale také bytové domy)		Program Nová zelená úsporám MMR - Podpora výstavby podporovaných bytů IROP - IP 9a PO 2: Investice do zdravotnické a sociální infrastruktury,	<ul style="list-style-type: none"> ■ Zajištění finančních prostředků na rekonstrukce budov ■ Zajištění financí na výstavbu sociálního bydlení ■ Využití dosud nevyužitých bytových jednotek
VII	Nevyhovující stav některých škol v území	IROP IP 10 SC 2.4 Zvýšení kvality a dostupnosti infrastruktury pro vzdělávání a celoživotní učení		<ul style="list-style-type: none"> ■ Zajištění finančních prostředků na rekonstrukce budov



EVROPSKÁ UNIE
Evropský fond pro regionální rozvoj
Integrovaný regionální operační program



MINISTERSTVO
PRO MÍSTNÍ
ROZVOJ ČR



OBLAST LIDSKÉ ZDROJE A SOCIÁLNÍ OBLAST				
	IDENTIFIKACE PROBLÉMU	ESI fondy využitelné pro řešení (CLLD)	Alternativní možnosti řešení (mimo alokaci CLLD)	DEFINICE POTŘEB
I	Nedostatečné pokrytí mateřskými školami na severu území MAS, nevyhovující dostupnost	IROP IP 10 SC 2.4 Zvýšení kvality a dostupnosti infrastruktury pro vzdělávání a celoživotní učení	Projekty svazku obcí	<ul style="list-style-type: none"> ■ Zajištění finančních prostředků pro rozšíření kapacit MŠ ■ Podpora záměru vzniku MŠ v majetku svazku obcí
II	Nedostatečné technické vzdělávání ve školách		MŠMT - Místní akční plány	<ul style="list-style-type: none"> ■ Realizace odborných vzdělávacích kurzů pro pedagogy ■ zahájení úzké spolupráce škol a regionálních zaměstnavatelů – praktické činnosti žáků
III	Rekonstrukce školních objektů	IROP IP 10 SC 2.4 Zvýšení kvality a dostupnosti infrastruktury pro vzdělávání a celoživotní učení	POV Jihočeského kraje MŠMT – relevantní výzvy	<ul style="list-style-type: none"> ■ Zajištění finančních prostředků na rekonstrukce předmětných budov
IV	Podpora mimoškolního vzdělávání	IROP IP 10 SC 2.4 Zvýšení kvality a dostupnosti infrastruktury pro vzdělávání a celoživotní učení		<ul style="list-style-type: none"> ■ Podpora rozvoje Domů dětí a mládeže v rámci území MAS Třeboňsko ■ Podpora Základních uměleckých škol v území MAS Třeboňsko ■ Podpora činnosti zájmových organizací a klubů zejména v menších obcích ■ Podpora dalšího včetně celoživotního vzdělávání rozšířením nabídky
V	Nízký počet speciálních tříd pro žáky se zdravotním postižením	IROP IP 10 SC 2.4 Zvýšení kvality a dostupnosti infrastruktury pro vzdělávání a celoživotní učení	MŠMT – relevantní výzvy	<ul style="list-style-type: none"> ■ V současné době je podporováno na celorepublikové úrovni inkluzivní vzdělávání. Tento problém je možné vyřešit podporou inkluzivního vzdělávání ve školách



EVROPSKÁ UNIE
Evropský fond pro regionální rozvoj
Integrovaný regionální operační program



MINISTERSTVO
PRO MÍSTNÍ
ROZVOJ ČR



Jihočeský kraj

VI	Značná sezónnost nabídky práce			<ul style="list-style-type: none"> Podpora rozvoje odvětví nezávislých na sezónnosti, podpora rozvoje lázeňství
VII	Malá podpora mimoškolního a dalšího odborného vzdělávání	IROP IP 10 SC 2.4 Zvýšení kvality a dostupnosti infrastruktury pro vzdělávání a celoživotní učení	MŠMT – relevantní výzvy	<ul style="list-style-type: none"> Podpora vzniku venkovských škol, podpora rozvoje dalšího vzdělávání v rámci stávajících škol v území, zejména v návaznosti na potřeby soukromého sektoru
VIII	Podpora dětem z rizikových rodin	OP Z IP 2.3SC 2.3.1 Zvýšit zapojení lokálních aktérů do řešení problémů nezaměstnanosti a soc. zač.	MŠMT – relevantní výzvy Projekty neziskových společností	<ul style="list-style-type: none"> Podpora přímých aktivit vedoucích k podpoře dětí, podpora samotných rodin ohrožených rizikovými faktory
IX	Sociální podnikání	IROP IP 9c SC 2.2 Vznik nových a rozvoj existujících podnikatelských aktivit v oblasti soc. podnikání OP Z IP 2.3SC 2.3.1 Zvýšit zapojení lokálních aktérů do řešení problémů nezaměstnanosti a soc. zač.	OP Z	<ul style="list-style-type: none"> Podpora sociálního podnikání jako potřebné činnosti, která má ovšem zároveň značný potenciál v rámci zaměstnanosti, sociální prevence i stabilizace nízkopříjmových rodin
X	Spolupráce obcí v oblasti soc. služeb	OP Z IP 2.3SC 2.3.1 Zvýšit zapojení lokálních aktérů do řešení problémů nezaměstnanosti a soc. zač.	Projekty neziskových společností	<ul style="list-style-type: none"> Podpora rozvoje spolupráce např. v oblasti terénních služeb apod.
XI	Nerovnoměrnost sociálních služeb			<ul style="list-style-type: none"> Řešení shodné s předchozím bodem
XII	Trvalé přeplnění domovů pro seniory, nízký počet azylových domů	IROP IP 9a, SC 2.1 Zvýšení kvality a dostupnosti služeb vedoucích k sociální inkluzi	Národní dotační programy	<ul style="list-style-type: none"> V současné době nejsou senioři primárně podporovanou skupinou z hlediska pozice EU podpora v rámci IROP za dodržení pravidel (zaměření na více cílových skupin)



EVROPSKÁ UNIE
Evropský fond pro regionální rozvoj
Integrovaný regionální operační program



MINISTERSTVO
PRO MÍSTNÍ
ROZVOJ ČR




Jihočeský kraj

OBLAST PODNIKÁNÍ, ZVLÁŠTĚ V OBLASTI MALÉHO A STŘEDNÍHO PODNIKÁNÍ				
	IDENTIFIKACE PROBLÉMU	ESI fondy využitelné pro řešení (CLLD)	Alternativní možnosti řešení (mimo alokaci CLLD)	DEFINICE POTŘEB
I	Nízká konkurenceschopnost i s ohledem na nedostatek kapitálu malých podnikatelů	PRV M06 – Rozvoj zemědělských podniků a podnikatelské činnosti čl. 19 PRV M08 – Investice do rozvoje lesních oblastí a zlepšování životaschopnosti lesů čl. 26	Dotace na úroky z úvěrů Jč. kraje MPO – OP PIK	■ Podpora zemědělských i nezemědělských podnikatelů ve všech dostupných oblastech
II	Nedostatečný kapitál malých zemědělských podnikatelů	PRV M04 – Investice do hmotného majetku čl. 17	Dotace na úroky z úvěrů Jč. kraje	■ Podpora investic v živočišné i rostlinné výrobě
III	Nedostatečné využívání alternativních zdrojů energie		Nová zelená úsporám	■ Podpora zavádění úsporných opatření atd. zejména s cílem snížit fixní náklady drobných podnikatelů
IV	Neexistence systému regionálního značení vč. certifikace		POV Jč kraje	■ Podpora vzniku systému CZ jako významného nástroje v rámci rozvoje podnikání
V	Nedostatečná technická infrastruktura	IROP IP 7c SC 1.2 Zvýšení podílu udržitelných forem dopravy	OP ŽP, Granty Jč. kraje	■ Podpora rozvoje technické vybavenosti obcí
VI	Útlum v tradičních výrobních odvětvích	IROP IP 9c, SC 2.2 Vznik nových a rozvoj existujících	OPPIK Jč. Kraj – návratné finanční výpomoci, dotace na úroky	■ Podpora obnovy tradičních řemesel, příp. i jako suplement nabídky cestovního ruchu



EVROPSKÁ UNIE
Evropský fond pro regionální rozvoj
Integrovaný regionální operační program



MINISTERSTVO
PRO MÍSTNÍ
ROZVOJ ČR



		podnikatelských aktivit v oblasti sociálního podnikání OP Z IP 2.3SC 2.3.1 Zvýšit zapojení lokálních aktérů do řešení problémů nezaměstnanosti a soc. zač	z úvěrů	
VII	Snižující se počet kvalifikovaných pracovních sil (sezónnost, blízkost A)	IROP IP 10 SC 2.4 Zvýšení kvality a dostupnosti infrastruktury pro vzdělávání a celoživotní učení	MŠMT – relevantní výzvy	■ Podpora dalšího vzdělávání
VIII	Neexistence destinačního managementu		Jč. kraj / Jihočeské centrála cestovního ruchu	■ Podpora vzniku DM jako zásadní oblasti dalšího rozvoje podnikání v rámci CR



EVROPSKÁ UNIE
Evropský fond pro regionální rozvoj
Integrovaný regionální operační program



MINISTERSTVO
PRO MÍSTNÍ
ROZVOJ ČR



OBLAST CESTOVNÍHO RUCHU A LÁZEŇSTVÍ				
	IDENTIFIKACE PROBLÉMU	ESI fondy využitelné pro řešení (CLLD)	Alternativní možnosti řešení (mimo alokaci CLLD)	DEFINICE POTŘEB
I	Neexistence destinačního managementu		Jč. kraj / Jihočeské centrála cestovního ruchu	■ Podpora vzniku DM jako zásadní oblasti dalšího rozvoje podnikání v rámci CR
II	Neexistence systému regionálního značení vč. certifikace		POV Jč kraje	■ Podpora vzniku systému CZ jako významného nástroje v rámci rozvoje podnikání
III	Nedostatečná nabídka mimosezónních produktů	PRV M08 – Investice do rozvoje lesních oblastí a zlepšování životaschopnosti lesů čl. 25		■ Podpora nabídky v cestovním ruchu, např. větší provázanost na lázeňské procedury, spolupráce s jinou destinací apod., podpora rekreační funkce lesa
IV	Sezónnost a kumulace akcí v letních měsících	IROP IP 6c SC 3.1 Zefektivnění prezentace, posílení ochrany a rozvoje kulturního dědictví		■ Podpora incentívního cestovního ruchu, viz výše, podpora vzniku nových akcí mimo letní měsíce, podpora vzniku nových stálých expozic
V	Nedostatečné využívání potenciálu specifik nabídky lokální kuchyně a nepříliš vysoká kvalita personálu zejména v gastronomických zařízeních		Projekty přeshraniční spolupráce, projekty podporující lidové tradice	■ Podpora rozvoje tradiční kuchyně jako profilujícího prvku, podpora akcí „měkkého typu“, školení, výměny zkušeností
VI	Neúplný systém navigace v území	PRV M08 – Investice do rozvoje lesních oblastí a zlepšování životaschopnosti lesů, čl. 25	Mikroregionální projekty, relevantní národní dotační programy	■ Podpora zřízení plošného systému navigačních ukazatelů a doprovodné infrastruktury v území (i v lesích)



EVROPSKÁ UNIE
Evropský fond pro regionální rozvoj
Integrovaný regionální operační program



MINISTERSTVO
PRO MÍSTNÍ
ROZVOJ ČR



VII	Neexistence jednotného informačního serveru CR pro celé území MAS Třeboňsko		POV Jč. kraje	■ podpora vytvoření jednotné webové aplikace např. jako mikroregionálního projektu
VIII	Špatný stav stezek (mostky, lávky atd.) pro pěší i cykloturistiku	PRV M08 – Investice do rozvoje lesních oblastí a zlepšování životaschopnosti lesů, čl. 25	POV Jč. kraje SFDI	■ Podpora výstavby a obnovy této infrastruktury v celém území MAS
IX	Existence nevyužitých lokalit s potenciálem, nevyužitý potenciál spolupráce jednotlivých oblastí v území		Mikroregionální projekty, relevantní národní dotační programy	■ Podpora dostavby potřebné technické infrastruktury, zapojení těchto lokalit do rozvojových plánů v rámci celého území
XII	Problematická kvalita a rozsah nabídky vodních sportů a koupání v celém území	PRV M08 – Investice do rozvoje lesních oblastí a zlepšování životaschopnosti lesů, čl. 25	OPŽP PO 3: Odpady a materiálové toky, ekologické zátěže a rizika	■ Podpora snižování euforické zátěže, podpora výstavby ČOV, podpora vybudování doprovodné infrastruktury v blízkosti jezer (sociální zařízení, občerstvení, stezky apod.)
XIII	Neutěšený stav některých významných památek v území MAS Třeboňsko	IROP IP 6c SC 3.1 Zefektivnění prezentace, posílení ochrany a rozvoje kulturního dědictví	POV Jč. kraje MMR – národní dotace	■ Získání potřebných finančních prostředků na rekonstrukce předmětných objektů



EVROPSKÁ UNIE
Evropský fond pro regionální rozvoj
Integrovaný regionální operační program



MINISTERSTVO
PRO MÍSTNÍ
ROZVOJ ČR




Jihočeský kraj

OBLAST KVALITY ŽIVOTA OBYVATEL REGIONU				
	IDENTIFIKACE PROBLÉMU	ESI fondy využitelné pro řešení (CLLD)	Alternativní možnosti řešení (mimo alokaci CLLD)	DEFINICE POTŘEB
I	Nízká kvalita místních, účelových komunikací i polních a lesních cest	IROP IP 7c SC 1.2 Zvýšení podílu udržitelných forem dopravy PRV M04 – Investice do hmotného majetku čl. 17	POV Jihočeského kraje (nedostatečná výše dotací) SFDI	<ul style="list-style-type: none"> Rekonstrukce vybraných úseků místních komunikací Rekonstrukce doprovodné infrastruktury s důrazem na bezpečnost Rekonstrukce polních cest rekonstrukce cyklostezek
II	Nedostatečná dopravní obslužnost v některých obcích	IROP IP 7c SC 1.2 Zvýšení podílu udržitelných forem dopravy		<ul style="list-style-type: none"> Podpora rozvoje dopravní obslužnosti, např. zakoupení minibusů svazky obcí apod.
III	Nedostatečná šíře služeb v malých obcích (obchody, gastronomická zařízení, sociální služby)	OP Z IP 2.3SC 2.3.1 Zvýšit zapojení lokálních aktérů do řešení problémů nezaměstnanosti a soc. zač.		<ul style="list-style-type: none"> Podpora rozvoje služeb v malých obcích, vč. sociálních služeb
IV	Dlouhodobá naplněnost zařízení pro seniory a hendikepované a dalších obdobných zařízení či jejich nízká kapacita	IROP IP 9a, SC 2.1 Zvýšení kvality a dostupnosti služeb vedoucí k sociální inkluzi	Národní dotační programy	<ul style="list-style-type: none"> V současné době nejsou senioři primárně podporovanou skupinou z hlediska pozice EU podpora v rámci IROP za dodržení pravidel (zaměření na více cílových skupin)
V	Snižování počtu pracovních příležitostí utlumováním tradičních oborů	IROP IP 9c, SC 2.2 Vznik nových a rozvoj existujících podnikatelských aktivit	OPPIK Jč. Kraj – návratné finanční výpomoci, dotace na úroky z úvěrů	<ul style="list-style-type: none"> Podpora obnovy tradičních řemesel, příp. i jako suplement nabídky cestovního ruchu



EVROPSKÁ UNIE
Evropský fond pro regionální rozvoj
Integrovaný regionální operační program



MINISTERSTVO
PRO MÍSTNÍ
ROZVOJ ČR



		v oblasti sociálního podnikání OP Z IP 2.3SC 2.3.1 Zvýšit zapojení lokálních aktérů do řešení problémů nezaměstnanosti a soc. zač		
VI	Nedostatečná údržba obecního bytového fondu v některých obcích vzhledem k finanční náročnosti		MMR – národní dotační programy, Nová zelená úsporám	■ Podpora zvyšování úrovně obecního bytového fondu
VII	Chátrání nevyužívaných objektů			■ Podpora využívání těchto objektů (braunfieldy) v rámci rozvoje podnikání či cestovního ruchu
X	Faktická neexistence sociálně aktivizační služby (poradenské centrum atd.) ve značné části území	OP Z IP 2.3SC 2.3.1 Zvýšit zapojení lokálních aktérů do řešení problémů nezaměstnanosti a soc. zač	MPSV – relevantní výzvy (Program Rozvoj a obnova materiálně technické základny sociálních služeb)	■ Podpora vzniku a rozvoje těchto typů služeb v rámci MAS Třeboňsko, zejména v severní části území



EVROPSKÁ UNIE
Evropský fond pro regionální rozvoj
Integrovaný regionální operační program



MINISTERSTVO
PRO MÍSTNÍ
ROZVOJ ČR




Jihočeský kraj