

M A S

N A D

P R A

H O U

Strategie
komunitně vedeného
místního rozvoje
MAS Nad Prahou

Analytická část
Platná k 28. 6. 2016

M A S



N A D



P R A



H O U



Obsah

1. Charakteristika MAS, popis území a zdůvodnění jeho výběru	5
1.1 Základní charakteristika MAS	5
1.1.1 Identifikace právnické osoby a její orgány	5
1.1.2 Poslání a cíle MAS Nad Prahou	5
1.1.3 Orgány Společnosti	6
1.2 Základní charakteristika území	11
1.3 Zdůvodnění výběru území	15
2. Analytická část	17
2.1 Socio-ekonomická analýza	17
2.1.1 Obyvatelstvo – demografický vývoj a prognóza 2020	17
2.1.1.1 Celkový přehled obyvatelstva	17
2.1.1.2 Věkové složení obyvatelstva	21
2.1.1.3 Bilance přistěhovaných a odstěhovaných obyvatel	23
2.1.1.4 Narození – zemřelí	25
2.1.2 Technická infrastruktura a občanská vybavenost	28
2.1.3 Doprava	35
2.1.3.1 Silniční doprava	35
2.1.3.2 Železniční doprava	37
2.1.3.3 Letecká doprava	39
2.1.3.4 Vodní doprava	39
2.1.3.5 Veřejná doprava	39
2.1.3.6 Cyklistická doprava	40
2.1.4 Bydlení	41
2.1.5 Životní prostředí	44
2.1.5.1 Neratovice a okolí	44
2.1.5.2 Obce v těsné blízkosti Prahy	44
2.1.5.3 Odpadové hospodářství	44
2.1.5.4 Obnovitelné zdroje	46

2.1.5.5	Druhy pozemků	44
2.1.5.6	Ochrana přírody a krajiny	50
2.1.6	Veřejné služby	53
2.1.6.1	Zdravotní služby	53
2.1.6.2	Sociální infrastruktura	57
2.1.7	Život v obcích	61
2.1.8	Podnikání, výroba, zaměstnanost	66
2.1.8.1	Přehled ekonomických subjektů	66
2.1.8.2	Zaměstnanost	74
2.1.9	Vzdělání, školství	79
2.1.10	Turistický ruch	86
2.1.11	Územní plánování a strategické plány mapování	91
2.2	Analýza problémů a potřeb	95
2.3	SWOT analýza	97
3.	Seznam tabulek a obrázků	98

1. Charakteristika MAS, popis území a zdůvodnění jeho výběru

1.1 Základní charakteristika MAS

1.1.1 Identifikace právnické osoby a její orgány

Název společnosti: MAS Nad Prahou o. p. s.

Sídlo společnosti: Mělnická 275, Líbeznice, 250 65

IČ: 013 98 717

Společnost byla zřízena zakládací smlouvou ze dne 31. ledna 2013. Rozhodnutím zakladatelů ze dne 26. 10. 2015 byla změněna.

Zakladateli společnosti jsou:

Ing. Iva Cucová, bytem Hlavní 150, 250 65 Bašť

Ing. Jiří Falek, bytem Sokolská 96, 250 63 Mratín

Mgr. Martin Kupka, bytem Jana Pavelky 660, 250 65 Líbeznice

Právní forma společnosti: obecně prospěšná společnost zřízená dle zákona.

Společnost byla zapsána do rejstříku obecně prospěšných společností, vedeného Městským soudem v Praze do oddílu O 1099.

1.1.2 Poslání a cíle MAS Nad Prahou

Společnost byla založena za účelem poskytování obecně prospěšných služeb, jejichž cílem je rozvoj regionu NAD PRAHOU, tedy území severně od hranic Prahy mezi pravým břehem Vltavy a levým břehem Labe, a to zejména:

- Tvorba strategií a plánů rozvoje regionu
- Koordinace rozvoje regionu NAD PRAHOU ve všech oblastech
- Rozvoj a propagace regionu NAD PRAHOU a jeho turistického potenciálu
- Vytváření nových forem a možností ekonomického a turistického využití krajiny
- Ochrana obrazu krajiny, sídel a jejich hodnot jako jediného základního prostředku pro rozvoj turistického ruchu

- Podpora multifunkčního zemědělství a ochrana životního prostředí
- Služby při financování projektů k rozvoji regionu NAD PRAHOU
- Posouzení projektů zaměřených k rozvoji regionu NAD PRAHOU
- Koordinace projektů a produktů zaměřených k rozvoji regionu NAD PRAHOU
- Tvorba informační databanky ke shromáždění informací prospěšných k rozvoji regionu NAD PRAHOU
- Součinnost se zahraničními subjekty majícími vztah k regionu NAD PRAHOU
- Příprava informačních a metodických materiálů a školních pomůcek
- Spolupráce na rozvoji lidských zdrojů
- Zajišťování osvěty a vzdělanosti lidského potenciálu regionu NAD PRAHOU
- Provoz IC – koordinace a rozvoj
- Komunikace s orgány státní správy a samosprávy při spolupráci na rozvoji regionu NAD PRAHOU
- Činnosti spojené se spoluprací s orgány Evropské unie v rámci rozvoje regionu NAD PRAHOU
- Vydávání tiskovin
- Zajišťování správních a finančních záležitostí pro místní akční skupinu, kterou společnost zřizuje jako svoji organizační složku
- Činnost informačních a zpravodajských kanceláří
- Poradenská a konzultační činnost, zpracování odborných studií a posudků
- Provozování cestovní agentury a průvodcovská činnost v oblasti cestovního ruchu
- Mimoškolní výchova a vzdělávání, pořádání kurzů, školení, včetně lektorské činnosti
- Provozování kulturních, kulturně-vzdělávacích a zábavních zařízení, pořádání kulturních produkcí, zábav, výstav, veletrhů, přehlídek, prodejních a obdobných akcí
- Komunitně vedený místní rozvoj uskutečňovaný na základě Strategie komunitně vedeného místního rozvoje (SCLLD) prostřednictvím místní akční skupiny (MAS).
- Činnosti v bodech 1–24 jsou prováděny mimo kapacity určené pro realizaci SCLLD.

1.1.3 Orgány Společnosti

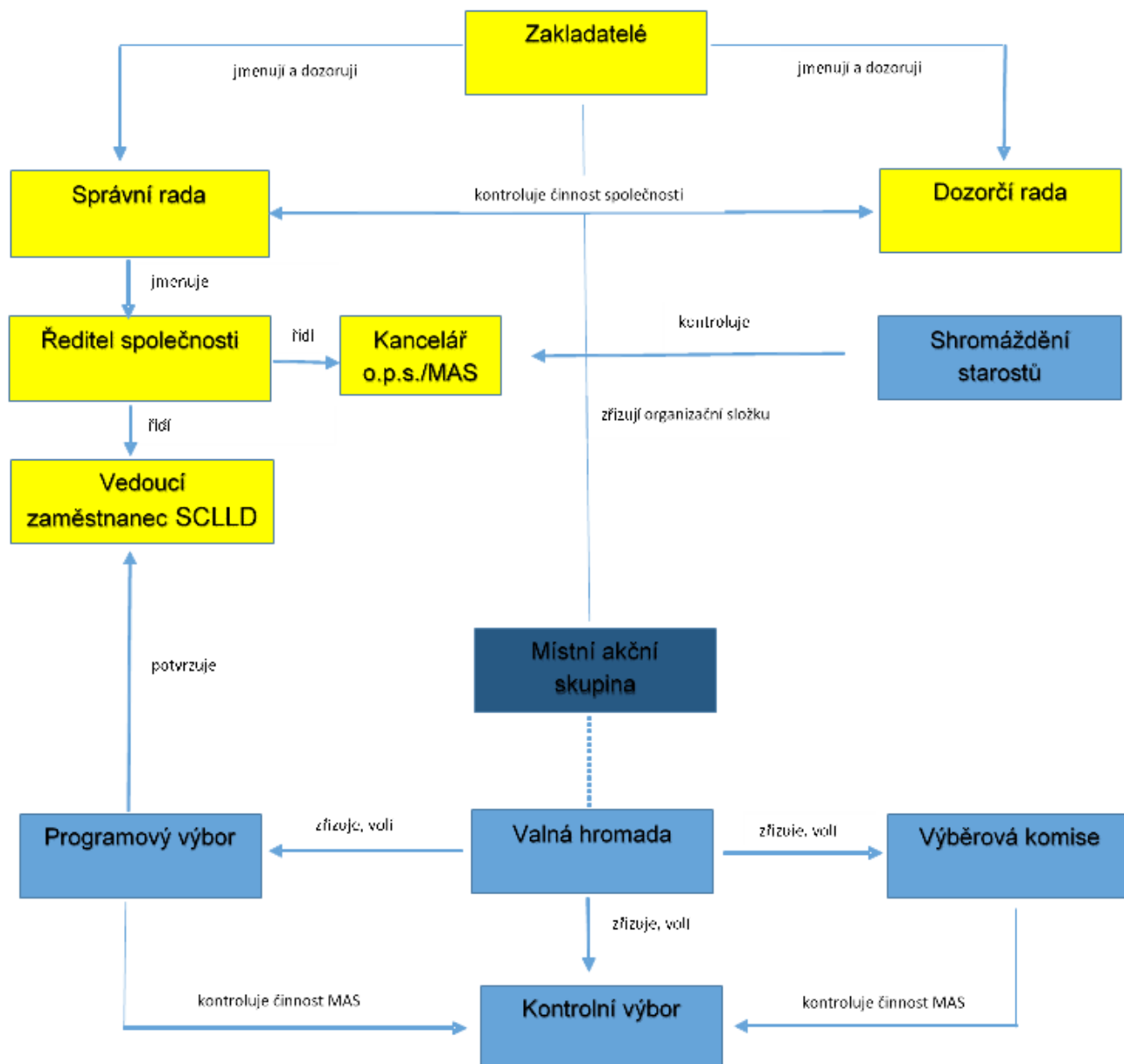
Společnost vytváří k zabezpečení své činnosti tyto orgány:

- 1) Správní rada
- 2) Ředitel
- 3) Dozorčí rada
- 4) Shromáždění starostů
- 5) Místní akční skupina
 - a) Valná hromada
 - b) Programový výbor
 - c) Výběrová komise
 - d) Kontrolní výbor

Členové správní rady: Mgr. Martin Kupka (předseda), Bc. Ondřej Bačina a Jiří Staněk, DiS.

Členové dozorčí rady: Mgr. Jan Havlíček (předseda), Mgr. Iveta Kameníková, Ing. Aleš Kocourek, Ing. Jiří Studnička, Tomáš Svoboda a Ing. Vladimíra Sýkorová

Statutární zástupce a ředitelka: Ing. Iva Cucová, MBA



Obrázek 1 – Schéma MAS Nad Prahou

Místní akční skupina je otevřené partnerství s tím, že do něj může jako partner vstoupit ten, kdo splní podmínky vzniku partnerství bez ohledu na 49% hranici hlasovacích práv veřejného sektoru a jednotlivých zájmových skupin na rozhodovací úrovni.

Místní partnerství Nad Prahou k 25. 11. 2015 představuje 78 partnerů.

Partneři MAS tvoří zájmové skupiny, které jsou cíleně zaměřené na určitou problematiku Strategie komunitně vedeného místního rozvoje (dále jen SCLLD).

Partner	IČ / datum narození	zástupce partnera	sektor	zájmová skupina
Dobrovolní hasiči Čakovičky – sdružení pro výchovu, výcvik a vzdělávání dobrovolných hasičů	22875191	Zbyšek Pavlík	Neziskový	Hasiči, rybáři a zemědělci
Ondřej Bačina	70103755	Ondřej Bačina	Soukromý	Hasiči, rybáři a zemědělci
Rybářský spolek Bášť	64934136	Jara Georg Meger	Neziskový	Hasiči, rybáři a zemědělci
Rybářský spolek Předboj	26650789	Tomáš Svoboda	Neziskový	Hasiči, rybáři a zemědělci
Sdružení hasičů Čech, Moravy a Slezka – SDH – Zdiby	67779735	Tomáš Tondr	Neziskový	Hasiči, rybáři a zemědělci
FOKUS Praha, o. s.	45701822	Jiří Novák	Neziskový	Kultura a sociální oblast
OB Mratín/VLASTENECKO DOBROČINNÁ OBEC BARÁČNÍKŮ MRATÍN	00464406	Jiří Melichar	Neziskový	Kultura a sociální oblast
Oblastní muzeum Praha-východ, příspěvková organizace	00067539	Hana Zázvorková	Veřejný	Kultura a sociální oblast
RadioPraha s. r. o.	28939875	Roman Culek	Soukromý	Kultura a sociální oblast
Roman Ehrenberger	6. 1. 1966	Roman Ehrenberger	Soukromý	Kultura a sociální oblast
SPONTE – nadační fond	27214982	Lenka Nováčková	Neziskový	Kultura a sociální oblast
„Klidná Bašť, z. s.“	28559541	Petr Utěkal	Neziskový	Místní samospráva a DSO
Město Klecany	00240290	Ivo Kurhajec	Veřejný	Místní samospráva a DSO
Město Kostelec nad Labem	00236951	Josef Chalupa	Veřejný	Místní samospráva a DSO
Město Neratovice	00237108	Lenka Mrzálková	Veřejný	Místní samospráva a DSO
Město Odolena Voda	00240559	Hana Plecítá	Veřejný	Místní samospráva a DSO
Obec Bašť	00240036	Václav Žihla	Veřejný	Místní samospráva a DSO
Obec Bořanovice	00240061	Libor Řápek	Veřejný	Místní samospráva a DSO
Obec Brázdim	00240087	Jan Procházka	Veřejný	Místní samospráva a DSO
Obec Čakovičky	00640115	Jiří Studnička	Veřejný	Místní samospráva a DSO
Obec Hovorčovice	00240214	Jiří Novák	Veřejný	Místní samospráva a DSO
Obec Chlumín	00236853	Josef Buřil	Veřejný	Místní samospráva a DSO
Obec Klíčany	00240303	Václav Nováček	Veřejný	Místní samospráva a DSO
Obec Kojetice	00240320	Věra Richtermocová	Veřejný	Místní samospráva a DSO
Obec Líbeznice	00240427	František Závorka	Veřejný	Místní samospráva a DSO
Obec Máslovice	00240443	Vladimíra Sýkorová	Veřejný	Místní samospráva a DSO
Obec Měšice	00240451	Jiří Bejlek	Veřejný	Místní samospráva a DSO
Obec Mratín	00240494	Miroslav Bukovský	Veřejný	Místní samospráva a DSO
Obec Nová Ves	00240532	Jiří Melichar	Veřejný	Místní samospráva a DSO
Obec Ovčáry	00237159	Josef Hromada	Veřejný	Místní samospráva a DSO
Obec Panenské Břežany	00240583	Lucie Fiury	Veřejný	Místní samospráva a DSO
Obec Postřizín	00240621	Miroslav Jurák	Veřejný	Místní samospráva a DSO
Obec Předboj	00240630	Pavla Příšovská	Veřejný	Místní samospráva a DSO
Obec Přezletice	00240656	Tomáš Říha	Veřejný	Místní samospráva a DSO
Obec Sedlec	00640239	Zdeněk Veselý	Veřejný	Místní samospráva a DSO
Obec Sluhy	02400753	Pavel Mařík	Veřejný	Místní samospráva a DSO
Obec Veleň	00240940	Jiří Kazda	Veřejný	Místní samospráva a DSO
Obec Veliká Ves	43750486	Libor Lysák	Veřejný	Místní samospráva a DSO
Obec Vodochody	00240991	František Stojec	Veřejný	Místní samospráva a DSO
Obec Zdiby	00241032	Jan Tvrdý	Veřejný	Místní samospráva a DSO
Obec Zlončice	00510572	Jiří Louček	Veřejný	Místní samospráva a DSO
Dana Líbová	63922860	Dana Líbová	Soukromý	Sport a tělovýchova
FV Plast Sparta Mratín	26596075	Petr Špánek	Neziskový	Sport a tělovýchova
Golf Club Zlonín o. s.	22834982	Ondřej Vrabec	Neziskový	Sport a tělovýchova
Jezdecká stáj Farma Hrádek	70847177	Pavel Hrádek	Neziskový	Sport a tělovýchova

Partner	IČ / datum narození	zástupce partnera	sektor	zájmová skupina
o. s. Kynologie Bašť	22876472	František Lukačovský	Neziskový	Sport a tělovýchova
Pinec Bašť	22770836	Petr Cuc	Neziskový	Sport a tělovýchova
Sportovní klub Čakovičky	62930699	Eva Fričová	Neziskový	Sport a tělovýchova
Tělocvičná jednota Sokol Mratín	43751059	Blanka Kebrtová	Neziskový	Sport a tělovýchova
Tělocvičná Jednota Sokol Nová Ves	26629038	Jiřina Šťastná	Neziskový	Sport a tělovýchova
Tělocvičná jednota Sokol Veltěž	43754953	Kateřina Kolářová	Neziskový	Sport a tělovýchova
Tělovýchovná jednota SOKOL PŘEDBOJ	43750583	Petr Weiss	Neziskový	Sport a tělovýchova
KASTEN spol. s r. o.	62954890	Aleš Kocourek	Soukromý	Stavebnictví a zahradnictví
Martina Velechovská	44730756	Martina Velechovská	Soukromý	Stavebnictví a zahradnictví
OLTEX, s. r. o.	25692437	Radek Pořádek	Soukromý	Stavebnictví a zahradnictví
STAVEBNINY SRB s. r. o.	27104079	Vratislav Srb	Soukromý	Stavebnictví a zahradnictví
Styrotrade, a. s.	26152924	Jaroslav Hrstka	Soukromý	Stavebnictví a zahradnictví
Vladimír Palák		Vladimír Palák	Soukromý	Stavebnictví a zahradnictví
YARD a. s.	61672262	Jan Cihelka	Soukromý	Stavebnictví a zahradnictví
Jasmína Pekařová	6. 7. 1980	Jasmína Pekařová	Soukromý	Školství
Mateřská škola Bašť, okres Praha-východ, příspěvková organizace	75034450	Zuzana Černá	Veřejný	Školství
Mateřská škola Čakovičky	75031531	Lenka Rejšková	Veřejný	Školství
Mateřská škola Líbeznice, okras Praha-východ	75030438	Martina Podlipná	Veřejný	Školství
Mateřská škola Mratín, okres Praha-východ	71008306	Martina Kvasničková	Veřejný	Školství
Mateřská škola Nová Ves, Praha-východ	72069724	Jana Charvátová	Veřejný	Školství
Mateřská škola Předboj, příspěvková organizace	72546441	Ing. Kateřina Beránková	Veřejný	Školství
Základní škola a mateřská škola Hovorčovice	70999431	Mgr. Jana Hirková	Veřejný	Školství
Základní škola a Základní umělecká škola Líbeznice, příspěvková organizace	00875911	Ivana Pekárková	Veřejný	Školství
Agentura pro Mratín, o. s.	22664548	Zdeněk Novák	Neziskový	Volnočasové aktivity
Bašť se baví	26567199	Štěpánka Pokorná	Neziskový	Volnočasové aktivity
Jan Havlíček		Jan Havlíček	Soukromý	Volnočasové aktivity
„Kaštánek Zdiby o. s.“	26576678	Magdalena Česneková	Neziskový	Volnočasové aktivity
Lenka Kučerová		Lenka Kučerová	Soukromý	Volnočasové aktivity
M-Machoo s. r. o.	26462494	Terezie Hejnicová	Soukromý	Volnočasové aktivity
Římskokatolická farnost Odolena Voda	68381930	Piotr Grzegorz Przechocki	Neziskový	Volnočasové aktivity
Stonožka Líbeznice o. s.	22854266	Miriam Kupková	Neziskový	Volnočasové aktivity
Svět dětí na dlani s. r. o.	28246187	Iveta Kameníková	Soukromý	Volnočasové aktivity
YARD RESORT	22906321	Jindřich Malý	Neziskový	Volnočasové aktivity

Tabulka 1 – Partneri MAS Nad Prahou a jejich zatřídění do zájmových skupin, stav k 25. 11. 2015

S výše uvedenými obcemi a městy, jejich příspěvkovými organizacemi a dobrovolnými svazky obcí, nestátními neziskovými společnostmi, firmami a podnikateli a občany jsou uzavřeny Rámcové partnerské smlouvy stvrzující vznik partnerství v Místní akční skupině Nad Prahou.

MAS jako partnerství subjektů v území je složena z nejvyššího orgánu, kterým je Valná hromada a dalších výkonných orgánů. Valná hromada nese zodpovědnost za distribuci veřejných prostředků a provádění strategie komunitně vedeného místního rozvoje v území působnosti.

Programový výbor je rozhodovacím orgánem Místní akční skupiny a pracuje v tomto složení:

Název partnera	IČ / datum narození	zástupce partnera	sektor	zájmová skupina
Rybářský spolek Bášť	64934136	Jara Georg Meger	Neziskový	Hasiči, rybáři a zemědělci
FOKUS Praha, o. s.	45701822	Jiří Novák	Neziskový	Kultura a sociální oblast
Město Odolena Voda	00240559	Hana Plecítá	Veřejný	Místní samospráva a DSO
Golf Club Zlonín o. s.	22834982	Ondřej Vrabec	Neziskový	Sport a tělovýchova
Sportovní klub Čakovičky	62930699	Eva Fričová	Neziskový	Sport a tělovýchova
Vladimír Palák	29.8.1955	Vladimír Palák	Soukromý	Stavebnictví a zahradnictví
Jasmína Pekařová	6. 7. 1980	Jasmína Pekařová	Soukromý	Školství
Mateřská škola Líbeznice, okres Praha-východ	75030438	Martina Podlipná	Veřejný	Školství
Stonožka Líbeznice o. s.	22854266	Miriam Kupková	Neziskový	Volnočasové aktivity

Tabulka 2 – Složení Programového výboru MAS Nad Prahou, stav k 25. 11. 2015

Programový výbor rozhoduje o přijetí nebo vyloučení partnera Místní akční skupiny, schvaluje rozpočet Místní akční skupiny a výzvy k podávání žádostí. Vybírá projekty k realizaci a stanovuje výši alokace na základě návrhu výběrové komise. Dle nařízení Evropského parlamentu a Rady (EU) č. 1303/2013 při rozhodování o výběru projektů náleží minimálně 50 % hlasů partnerům, kteří nejsou veřejnými orgány.

Výběrová komise, která je výběrovým orgánem MAS, pracuje v tomto složení:

Název partnera	IČ / datum narození	zástupce partnera	sektor	zájmová skupina
Dobrovolní hasiči Čakovičky – sdružení pro výchovu, výcvik a vzdělávání dobrovolných hasičů	22875191	Zbyšek Pavlík	Neziskový	Hasiči, rybáři a zemědělci
Roman Ehrenberger	6. 1. 1966	Roman Ehrenberger	Soukromý	Kultura a sociální oblast
Město Neratovice	00237108	Lenka Mrzilková	Veřejný	Místní samospráva a DSO
Obec Líbeznice	00240427	František Závorka	Veřejný	Místní samospráva a DSO
Tělocvičná jednota Sokol Veltěž	43754953	Kateřina Kolářová	Neziskový	Sport a tělovýchova
Mateřská škola Čakovičky	75031531	Lenka Rejšková	Veřejný	Školství
YARD RESORT	22906321	Jindřich Malý	Neziskový	Volnočasové aktivity

Tabulka 3 – Složení Výběrové komise MAS Nad Prahou, stav k 25. 11. 2015

Výběrová komise provádí předvýběr projektů na základě objektivních kritérií, navrhuje jejich pořadí podle přínosu těchto operací k plnění záměrů a cílů strategie komunitně vedeného místního rozvoje.

Kontrolním orgánem MAS Nad Prahou je kontrolní výbor, který dohlíží na to, že Místní akční skupina vyvíjí činnost v souladu se zákony, platnými pravidly, standardy místních akčních skupin a strategií komunitně vedeného místního rozvoje.

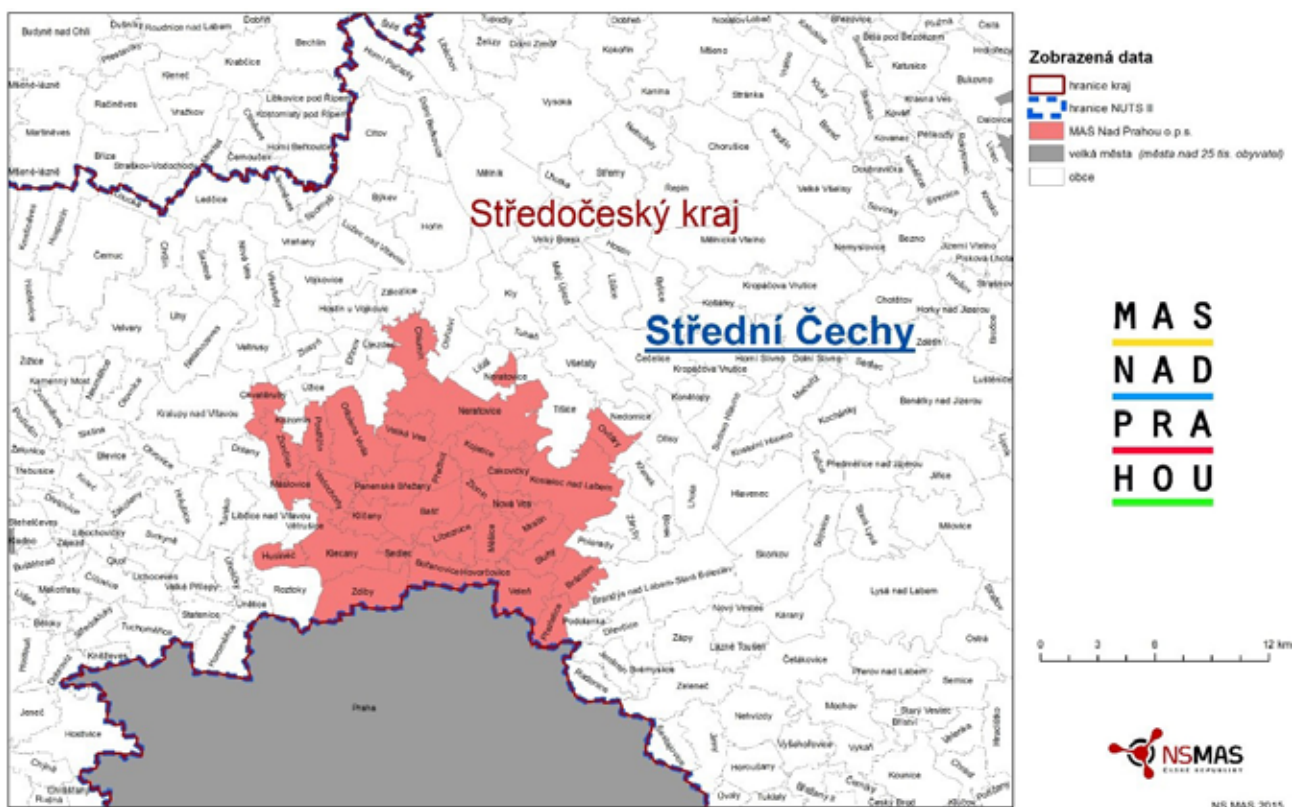
Kontrolní výbor pracuje ve složení:

Název partnera	IČ / datum narození	zástupce partnera	sektor	zájmová skupina
Obec Bašť	00240036	Václav Žihla	Veřejný	Místní samospráva a DSO
Obec Nová Ves	00240532	Jiří Melichar	Veřejný	Místní samospráva a DSO
Obec Sedlec	00640239	Zdeněk Veselý	Veřejný	Místní samospráva a DSO

Tabulka 4 – Složení Kontrolního výboru MAS Nad Prahou, stav k 25. 11. 2015

Obec	výměra [ha]	počet obyvatel	hustota obyvatel [na 1 km ²]	obyvatelé ve věku 0–14 let	změna počtu obyvatel mezi roky 2008 a 2014 [v %]
Bašť	781	1 989	255	400	141
Bořanovice	535	773	145	132	115
Brázdim	548	649	118	110	102
Čakovičky	315	548	174	132	108
Hovorčovice	214	2 255	1 054	467	113
Husinec	297	1 397	471	264	109
Chlumín	639	506	79	82	110
Chvatěruby	331	529	160	83	115
Klecany	1 016	3 197	315	636	117
Klíčany	401	391	97	68	106
Kojetice	558	766	137	135	106
Kostelec nad Labem	1 555	3 883	250	611	113
Líbeznice	599	2 576	430	573	128
Máslovice	310	329	106	50	115
Měšice	432	1 833	424	360	116
Mratín	490	1 310	267	287	113
Neratovice	2 000	16 227	811	2 451	99
Nová Ves	194	1 043	537	221	201
Odolena Voda	1 124	5 726	510	981	103
Ovčáry	372	488	131	81	115
Panenské Břežany	579	574	99	105	98
Postřižín	443	968	218	198	139
Předboj	407	860	211	187	142
Přezletice	416	1 355	326	261	131
Sedlec	188	322	171	63	144
Sluhy	456	666	146	91	98
Veleň	698	1 205	173	199	134
Veliká Ves	570	277	49	47	101
Vodochody	495	546	110	70	101
Zdiby	995	3 181	320	746	122
Zlončice	466	555	119	129	114
Zlonín	309	435	141	69	151
Celkem	18 717	57 359	306	10 289	0

Tabulka 5 – Základní vybrané ukazatele obcí regionu MAS Nad Prahou, zdroj dat: ČSÚ, pro rok 2014



Obrázek 3 – Územní působnost MAS Nad Prahou, zdroj: NS MAS 2014

Obce regionu MAS Nad Prahou se nacházejí ve Středočeském kraji severně až severovýchodně od Prahy na území okresů Praha-východ a Mělník.

Obce regionu MAS Nad Prahou se nacházejí na území tří ORP Středočeského kraje, Brandýs nad Labem-Stará Boleslav (24 obcí), Neratovice (5 obcí) a Kralupy nad Vltavou (3 obce).

Území regionu MAS Nad Prahou se rozprostírá od Vltavy v Máslovicích až k Labi v Kostelci nad Labem. Povrch regionu je nížinný; nadmořská výška mikroregionu se pohybuje zhruba v rozmezí od 180 v obci Nová Ves do 320 m n. m. v obci Bořanovice. Od východního okraje Prahy je území regionu vzdálen zhruba 5–10 km.

Celková rozloha regionu MAS Nad Prahou je necelých 190 km², přičemž největšími obcemi regionu MAS Nad Prahou jsou, co se týče rozlohy, Neratovice s 20 km² a Kostelec nad Labem s 15,6 km². Nejmenšími obcemi svazku jsou naopak Sedlec a Nová Ves, které nedosahují velikosti ani 2 km². Průměrná velikost všech obcí svazku je přitom zhruba 5,8 km².

Území regionu MAS Nad Prahou vykazuje s ohledem na svoji polohu v zázemí Prahy dynamický růst počtu obyvatel. K 1. 1. 2015 zde žilo více než 57 tisíc obyvatel, což představuje oproti roku 2008 (48 246 obyvatel) nárůst o jednu pětinu. Tento významný nárůst je způsoben zejména kladným saldem migrace jednotlivých obcí v regionu MAS Nad Prahou, neboť tyto se nacházejí v pro migranty velmi atraktivním zázemí hl. m. Prahy. Nejvíce obydlenými obcemi jsou Neratovice a Kostelec nad Labem. Nejmenšími obcemi regionu, co do počtu obyvatel, jsou obce Sedlec a Veliká Ves se třemi stovkami obyvatel. Obec Veliká Ves vykazuje rovněž výrazně nejnižší hustotu zalidnění ze všech obcí svazku, přibližně 49 obyv./km², absolutně nejvyšší hustota zalidnění pak byla k uvedenému datu zaznamenána v obci Hovorčovice, a to 1 054 obyv./km², což několikanásobně převyšuje nejen krajské, ale i celorepublikové hodnoty. Tato hodnota je však dána jejím poměrně úzkým katastrálním vymezením blízko souvislé zástavby. Z větších obcí (přes 5 km²) dosahují vysoké hustoty zalidnění zejména Líbeznice, a to přibližně 430 obyv./km² a Zdiby cca 320 obyv./km².

Vývoj území regionu MAS Nad Prahou do roku 1989 lze charakterizovat stagnací počtu obyvatel ve městech, pozvolným úbytkem v malých sídlech a zejména zastaráváním stavebního fondu a veřejné infrastruktury, kde se počátkem 90. let projevil značný investiční dluh. Hranice hlavního města Prahy se v území dosti zřetelně

projevovala, když sídla začleněná administrativně do Prahy byla v průměru vybavena mnohem lépe, než srovnatelná sousední sídla v regionu MAS Nad Prahou.

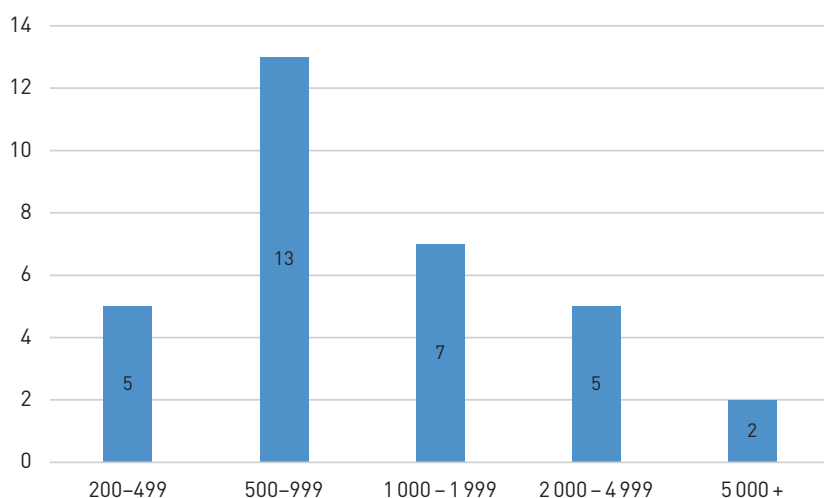
Prudký rozvoj území regionu MAS Nad Prahou v posledních letech je vyvolán společenskými a ekonomickými změnami po roce 1989, s doprovodným trendem tzv. suburbanizace. V rámci území regionu MAS Nad Prahou rostla nejprve bytová výstavba a počet obyvatel v menších sídlech, teprve v posledních cca 7 letech nastává prudký rozvoj bytové výstavby také ve městech a lze očekávat jeho další pokračování, i když s určitým zpomalováním.

Suburbanizace znamená rozvoj obytné zástavby a souvisejících komerčních funkcí aglomerace v oblastech za vnější hranicí jádrového města, přičemž počet obyvatel jádra stagnuje nebo klesá. Rozvoj bydlení v příměstské oblasti je motivován relativním dostatkem ploch pro vyhledávané nízkopodlažní formy rodinného bydlení, nižší cenou pozemků a možnostmi využívání přírodního a rekreačního zázemí.

Suburbanizace obecně a v území kolem Prahy zvláště přináší řadu negativních důsledků, čili územních střetů a problémů, které je nutno řešit, mimo jiné též pomocí nástrojů územního plánování. Jedná se o následující hlavní problémy:

- nárůst dopravní hybnosti obyvatel, prodloužení každodenních cest za prací a do škol, životní styl a podmínky vyžadující používání pohodlné individuální dopravy též pro cesty za nákupy a zábavou; důsledkem toho je prudký nárůst intenzit silniční dopravy na infrastrukturu, která k tomu není technicky a kapacitně připravena, se všemi negativními důsledky – nehodovost, znečištění životního prostředí (hluk, exhalace), dopravní kongesce;
- nová obytná zástavba není doprovázena odpovídajícím rozvojem veřejné infrastruktury, zejména občanského vybavení, vytváří se jeho kapacitní deficit (zejm. školky, školy, zdravotnická zařízení, administrativa, správa, služby); projevuje se zpoždění výstavby technické infrastruktury; nedostatky jsou ve vymezení a kvalitě veřejných prostranství;
- není uspokojivě řešena vazba původních a nových částí obce (prostorová, funkční), vznikají problémy sociální soudržnosti obyvatel; proti dalšímu rozšiřování zástavby vzniká odpor části starousedlíků i nových obyvatel;
- nová zástavba je často realizována v prostředí, které nemá odpovídající kvality a vazby na přírodní a rekreační zázemí a nemá ani dostatek vlastních veřejných prostranství; to pouze podporuje sociální izolovanost nových obyvatel.

Pozitivním důsledkem suburbanizace je bezpochyby hospodářský rozvoj zejména v oblasti stavebnictví, obchodu, služeb a dopravy. Suburbanizace se stala v řadě míst důvodem a zdrojem prostředků pro obnovu a rozvoj veřejné infrastruktury. Bez vstupu silných investorů do území je jeho rozvoj sice možný, ale výrazně pomalejší.



Obrázek 4 – Struktura obcí podle počtu obyvatel, zdroj dat: ČSÚ, pro rok 2014

1.3 Zdůvodnění výběru území

V území na sever od Prahy vznikly v minulosti dvě sdružení obcí představující funkční mikroregiony Dolní Povltaví a Region povodí Mratínského potoka.

Základ území regionu MAS Nad Prahou tvoří region svazku obcí v severní části okresu Praha-východ (dále jen svazek) s názvem REGION POVODÍ MRATÍNSKÉHO POTOKA. Svazek byl založen jako zájmové sdružení právnických osob dne 13. 4. 1999 na setkání starostů v Měšicích k ochraně společných zájmů a k zmnožení sil a prostředků při prosazování záměrů přesahujících svým rozsahem a významem každou účastnickou obec. Sdružení právnických osob REGION POVODÍ MRATÍNSKÉHO POTOKA bylo v souladu s ust. § 20i/2 občanského zákoníku zaregistrováno na referátu vnitřních věcí Okresního úřadu Praha-východ dne 10. 5. 1999 pod č.j. Reg 1/99.

Členy svazku jsou obce Bašť, Bořanovice, Čakovičky, Hovorčovice, Kojetice, Kostelec nad Labem, Líbeznice, Měšice, Mratín, Nová Ves, Předboj, Přezletice, Sedlec, Sluhy, Veleň a Zlonín.

Srovnání s regiony zapojenými do funkčních MAS ale ukázalo, že by mohlo být pro další rozvoj území velmi výhodné vytvořit širší organizaci, která by navíc propojovala samosprávy s neziskovým sektorem a s podnikateli. Poprvé se starostové obcí Regionu povodí Mratínského potoka za účasti zástupce funkční MAS – Posázaví o. p. s. informovali na svém sněmu 13. prosince 2012. Další jednání proběhlo 17. ledna 2013. Jeho výsledkem bylo již rozhodnutí o novém názvu MAS a celého regionu zapojeného do vznikající MAS „Nad Prahou“. Starostové se zároveň rozhodli uspořádat 24. ledna 2013 v Měšicích velké informační setkání obcí a potenciálních partnerů. V jeho průběhu o činnosti úspěšných MAS, programu Leader a mechanismu rozhodování MAS hovořil Mgr. Milan Oliva z Region Pošembeří o. p. s. Tím se podařilo vytvořit důležitý odrazový můstek pro finální fázi přípravy nové MAS.

Ta vznikla na základě zakládací smlouvy tří fyzických osob – starostů Ing. Falka, Mgr. Kupky a Ing. Cucové dne 31. ledna 2013. Před podáním návrhu na zápis společnosti do rejstříku obecně prospěšných společností proběhla první zasedání dozorčí rady a správní rady, jejichž první členové byli navrženi zakladateli společnosti. Společnost byla založena za účelem koordinace společných zájmů a uspokojování podobných potřeb obcí a měst v regionu. Na jejím založení MAS Nad Prahou úzce spolupracovala se zkušenou MAS Posázaví.

Spolupráce s o. p. s. Posázaví probíhala ve všech fázích přípravy a rozběhnutí činnosti MAS Nad Prahou o. p. s.

V přípravné fázi spolupracovala společnost Posázaví o. p. s. především při formulování záměru založit MAS na sever od Prahy. Pomáhala také upřesnit vhodnou podobu územního rozsahu a popsala všechny nutné podmínky pro založení společnosti a podání žádosti ve výzvě III.4.1. Získávání dovedností, animace a provádění z Programu rozvoje venkova.

Ve stádiu přípravy základních dokumentů MAS Nad Prahou o. p. s., jakými jsou zakládací smlouva, statut či rámcová smlouva, poskytli pracovníci o. p. s. Posázaví průběžné konzultace a všechny dokumenty rovněž připomínkovali. Podobně se zapojili i do finalizace žádosti o podporu v rámci výzvy, ve které MAS Nad Prahou získala podporu 493 tis. Kč.

V dalším období realizace projektu spolupráce spočívala zejména v konzultacích při nastavení nezbytných organizačních postupů v rámci MAS, v připomínkování dalších klíčových dokumentů včetně strategie komunitně vedeného místního rozvoje a také ve výměně informací a inspirace pro první aktivity MAS Nad Prahou.

Stávající území MAS Nad Prahou nebylo detailně zmapováno, existovaly sice strategie svazků obcí Region povodí Mratínského potoka a Dolní Povltaví, jejichž obce a města MAS Nad Prahou zahrnuje, ovšem bylo nezbytné dílní analytické údaje a strategie za svazky i jednotlivé obce agregovat do jednoho analytického materiálu, který by sloužil pro tvorbu strategie komunitně vedeného místního rozvoje. Cílem projektu je získávání dovedností a zkušeností za účelem vytvoření aktivního místního partnerství zabývajících se udržitelným rozvojem regionu.

Do tohoto projektu se v létě 2013 zapojili partneři MAS Nad Prahou v rámci realizovaných informačních setkání v regionu, jejichž cílem bylo zvýšit povědomost o existenci, cílech a poslání MAS Nad Prahou.

Při zpracování Strategie komunitně vedeného místního rozvoje v roce 2014, podpořeného z výzvy č. 2 Operačního programu technická pomoc ve výši 750 tis. Kč, se již partneři aktivně zapojovali do sběru dat pro analytickou část strategie, kulatých stolů, během kterých byly diskutovány závěry z analýz a připomínkovali návrhy opatření na řešení analyzovaných problémů.

2. Analytická část

2.1 Socio-ekonomická analýza

2.1.1 Obyvatelstvo – demografický vývoj a prognóza 2020

Region MAS Nad Prahou prošel od roku 1989 do současnosti velmi dynamickým demografickým vývojem, který silně ovlivnil obyvatelstvo, infrastrukturu i celkové dění v daném území.

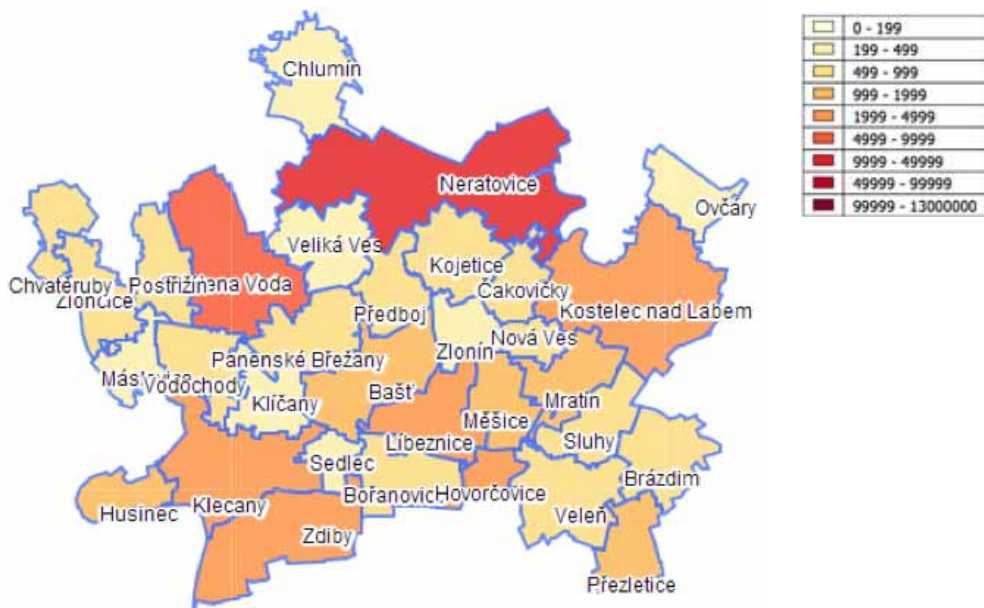
Vzrůstající počet obyvatel je dán především tím, že území MAS Nad Prahou se nachází v suburbánní oblasti Prahy, kde stále dochází k bouřlivému rozvoji bytové výstavby a výstavbě rodinných domů, tudíž imigrace do regionu je vysoká. To dokumentuje i tabulka 6 a graf 6 vývoje počtu obyvatel území MAS Nad Prahou.

2.1.1.1 Celkový přehled obyvatelstva

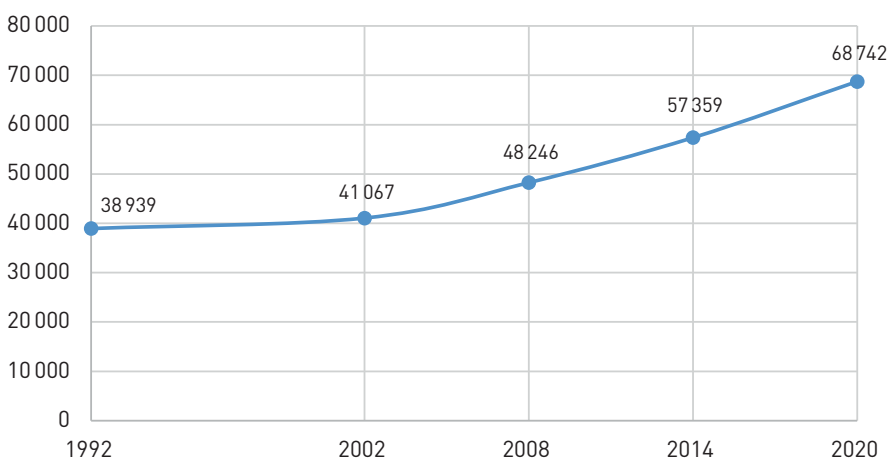
K 31. 12. 2014 žilo na území MAS Nad Prahou celkem 57 359 obyvatel. Z toho počtu bylo 29 014 žen (50,58 %) a 28 335 mužů (49,42 %). Meziroční vývoj počtu obyvatel zaznamenal přírůstek 1 222 obyvatel (2,2 %), což je z pohledu Středočeského kraje i ČR velmi nadprůměrná hodnota (přírůstek obyvatel v kraji činil 0,975 % a v ČR 0,1 %). Celkový přírůstek byl způsoben jednak přirozenou měnou – během roku 2014 se v regionu narodilo 697 dětí a zemřelo 449 obyvatel (saldo 248 obyvatel), a také imigrací – přistěhovalo se 2 634 a vystěhovalo 1 660 obyvatel (saldo 974 obyvatel). Na území žilo v produktivním věku (15–64 let) 38 831 obyvatel. Děti (0–14 let) v regionu bylo celkem 10 753.

Rok	počet obyvatel na území MAS – celkem
1992	38 939
2002	41 067
2008	48 246
2012	54 969
2013	56 137
2014	57 359
2020	69 505

Tabulka 6 – Vývoj počtu obyvatel území MAS Nad Prahou, zdroj: ČSÚ



Obrázek 5 – Počet obyvatel k 31. 12. 2014 v MAS Nad Prahou, zdroj dat: ČSÚ



Obrázek 6 – Vývoj počtu obyvatel území MAS Nad Prahou, zdroj ČSÚ

Výše uvedený obrázek 6 i tabulka 6 obsahují také rok 2020, který představuje statistický odhad založený na vývoji obyvatelstva za posledních pět let.

Demografický vývoj území MAS Nad Prahou se začal ve 2. polovině devadesátých let minulého století hlavně díky výstavbě satelitních obytných celků v okolí Prahy výrazně měnit. Důvodem je zejména neustálý přírůstek stěhování, který se prudce zvyšuje po roce 2002 a který příznivě ovlivňuje i přirozenou měnu obyvatel.

Vývoj počtu obyvatel za posledních sedm let (2008–2014) včetně prognózy na rok 2020 v jednotlivých obcích a městech regionu MAS Nad Prahou je následující:

Obec název	2008	2009	2010	2011	2012	2013	2014	2020
Bašť	1 097	1 289	1 414	1 631	1 763	1 863	1 989	3 113
Bořanovice	649	666	673	707	745	762	773	921
Brázdim	627	625	636	666	668	656	649	767
Čakovičky	498	515	507	535	534	538	548	610
Hovorčovice	1 751	1 901	1 992	2 130	2 178	2 263	2 255	3 073
Husinec	1 056	1 185	1 282	1 325	1 338	1 357	1 397	1 941
Chlumín	450	457	459	476	480	497	506	543
Chvatěruby	457	462	460	482	503	506	529	585
Klecany	2 325	2 489	2 744	2 951	3 011	3 101	3 197	4 538
Klíčany	344	370	369	380	379	375	391	448
Kojetice	694	718	720	757	780	767	766	945
Kostelec nad Labem	3 376	3 413	3 443	3 552	3 651	3 737	3 883	4 176
Líbeznice	1 759	1 896	2 008	2 144	2 306	2 477	2 576	3 365
Máslovice	275	278	287	317	330	329	329	446
Měšice	1 368	1 495	1 582	1 645	1 726	1 763	1 833	2 429
Mratín	1 011	1 098	1 164	1 245	1 278	1 300	1 310	1 840
Neratovice	16 502	16 494	16 414	16 472	16 415	16 254	16 227	16 263
Nová Ves	287	423	518	675	816	949	1 043	1 854
Odolena Voda	5 390	5 495	5 579	5 542	5 589	5 622	5 726	5 964
Ovčáry	418	419	423	470	484	490	488	626
Panenské Břežany	580	571	587	565	566	568	574	540
Postřižín	494	600	697	809	868	910	968	1 651
Předboj	505	557	606	678	718	795	860	1 160
Přezletice	886	904	1 038	1 150	1 230	1 291	1 355	1 976
Sedlec	212	222	224	264	293	311	322	447
Sluhy	661	674	677	677	673	676	666	699
Veleň	867	905	901	954	969	1 115	1 205	1 172
Veliká Ves	270	271	274	283	291	279	277	332
Vodochody	506	541	542	543	530	529	546	582
Zdiby	2 280	2 448	2 608	2 786	2 951	3 092	3 181	4 295
Zlončice	425	457	485	524	529	545	555	759
Zlonín	226	270	288	348	377	420	435	682
Celkem	48 246	50 108	51 601	53 683	54 969	56 137	57 359	68 742

Tabulka 7 – Vývoj počtu obyvatel na území MAS Nad Prahou (2008–2014) včetně prognózy 2020

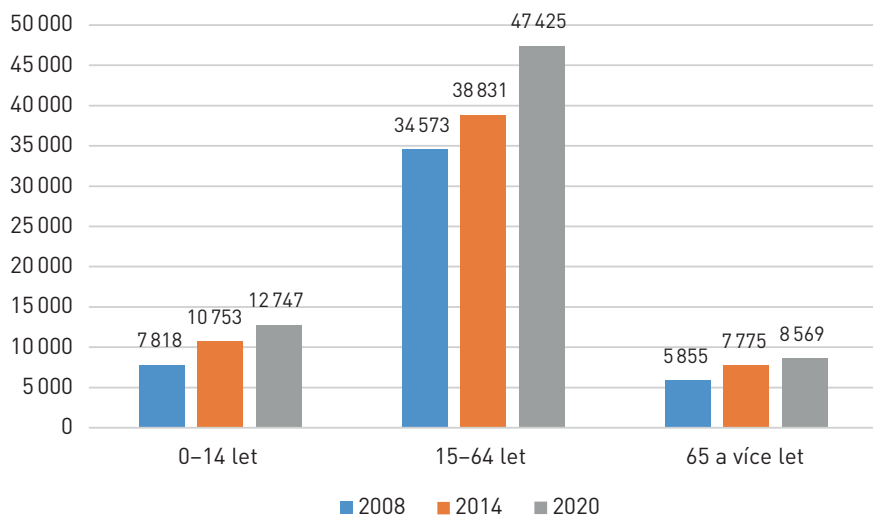
Z uvedené tabulky 7 je patrné, že v některých obcích může dojít až k 200% nárůstu obyvatel mezi roky 2008 a 2020. Jedná se zejména o obce navazující na Prahu, kde je výstavba rodinných domů a bytů nejdynamičtější.

Vysoké tempo růstu obyvatel reprezentují data v tabulce 6, kdy v roce 1992 bylo na území MAS Nad Prahou celkem 39 270 obyvatel a v roce 2014 již 57 359. Jedná se o nárůst cca 46 % během 22 let.

Celkově je pak možné očekávat další cca 25% nárůst obyvatel do roku 2020 na úroveň kolem 69 tisíc.

2.1.1.2 Věkové složení obyvatelstva

Díky struktuře přistěhovalých, kteří jsou většinou mladí lidé a zakládají na území MAS Nad Prahou své rodiny, dochází k pozitivnímu vývoji z hlediska věkové struktury obyvatelstva. Nejlépe tento stav vystihuje následující obrázek:

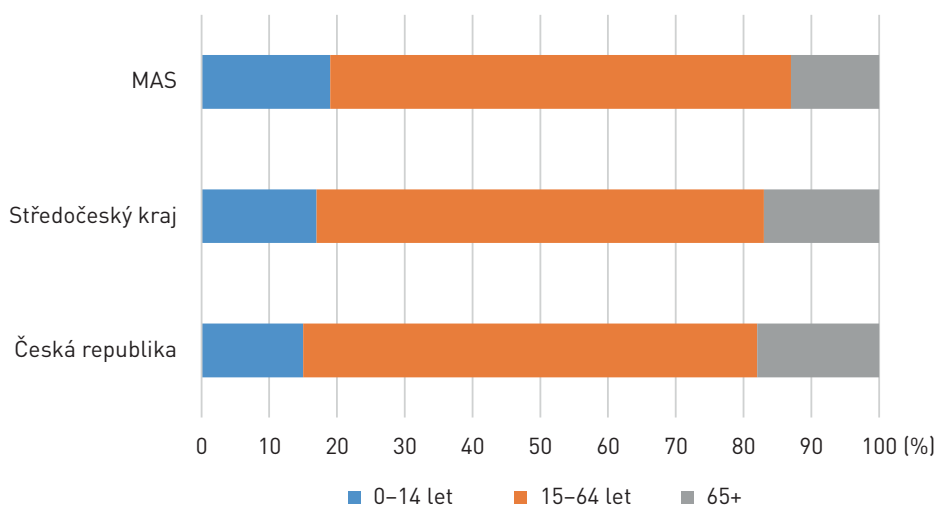


Obrázek 9 – Věkové složení obyvatelstva území MAS Nad Prahou v letech 2008, 2014 a vize 2020, zdroj: ČSÚ

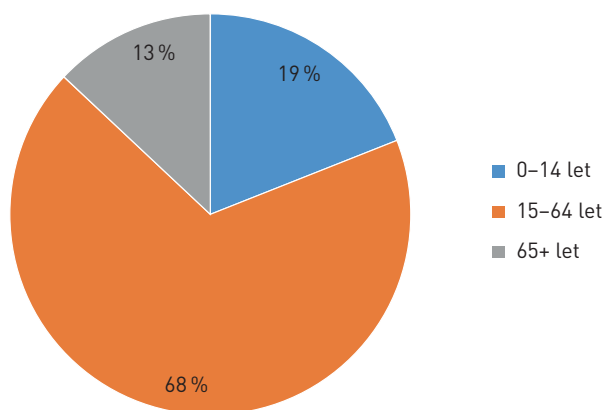
Porovnání dat věkového složení obyvatel MAS Nad Prahou, Středočeského kraje a České republiky za rok 2014 tento fakt potvrzuje. Poměr obyvatel MAS Nad Prahou ve věku 65 let a více tvoří pouze 13 %. Naopak podíl obyvatel ve věku 0-14 let i obyvatel ve věku 15-64 let je vyšší oproti kraji i ČR (viz tabulka 8 a obrázek 10).

Věkové skupiny v roce 2014	Obyvatelé ve věku 0-14 let	Obyvatelé ve věku 15-64 let	Obyvatelé ve věku 65 a více
MAS Nad Prahou	18 %	69 %	13 %
Středočeský kraj	17 %	66 %	17 %
Česká republika	15 %	67 %	18 %

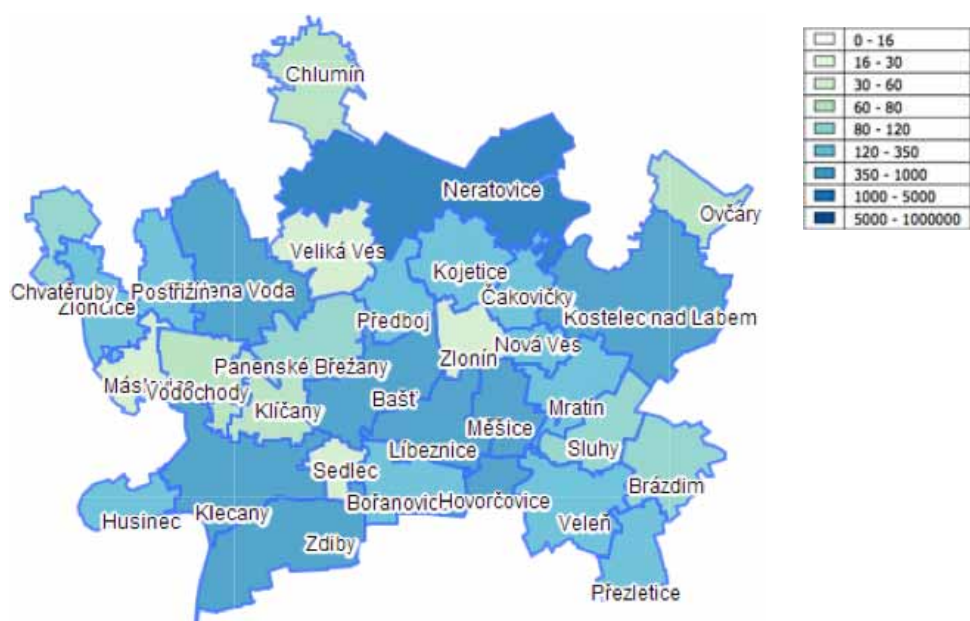
Tabulka 8 – Věkové skupiny obyvatel v roce 2014 – MAS Nad Prahou, Středočeský kraj, ČR, zdroj: ČSÚ



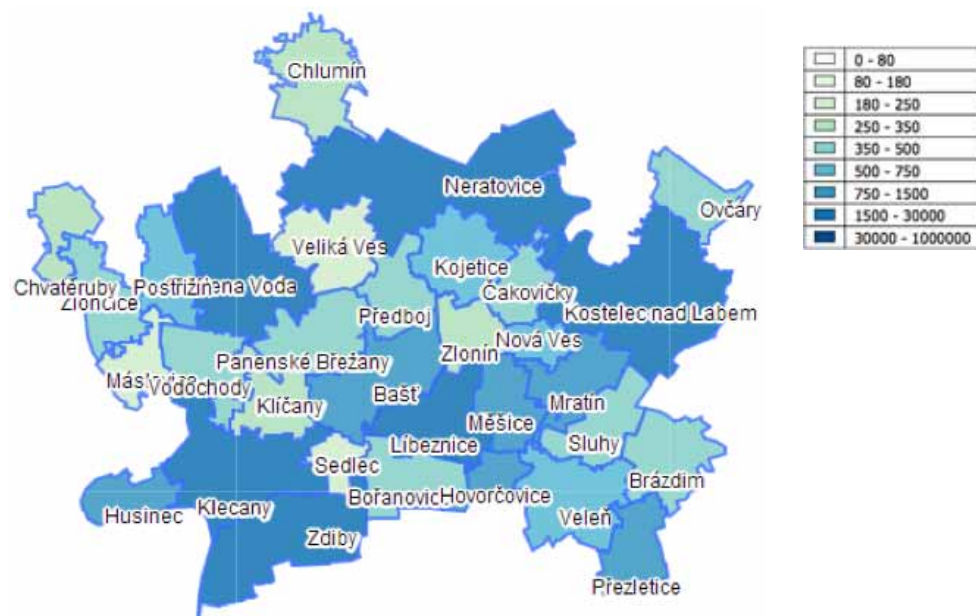
Obrázek 10 – Věkové skupiny obyvatel v roce 2014 – MAS Nad Prahou, Středočeský kraj, ČR, zdroj: ČSÚ



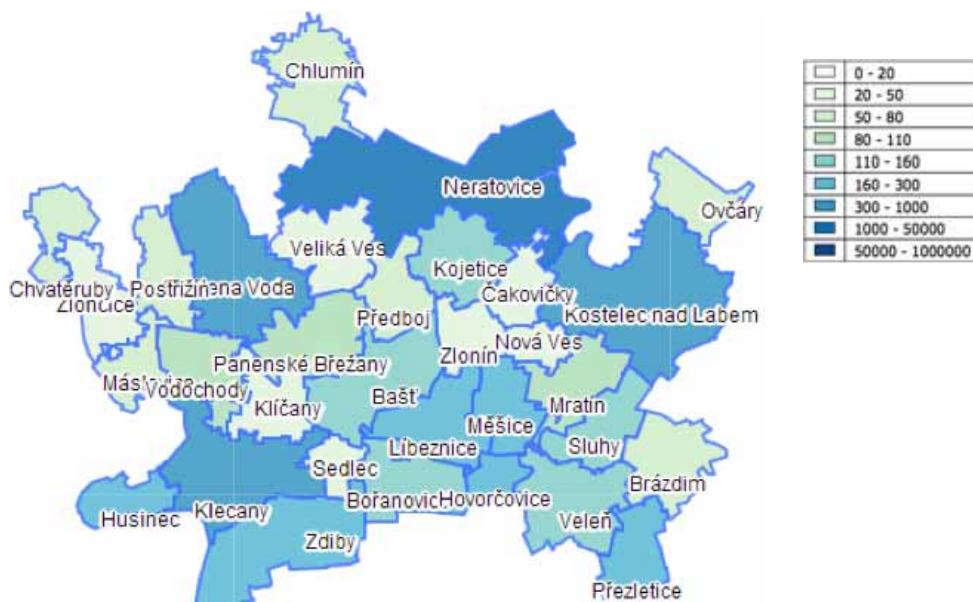
Obrázek 11 – Věková struktura obyvatelstva MAS Nad Prahou v roce 2014 (%), zdroj: ČSÚ



Obrázek 12 – Obyvatelé ve věku 0-14 let celkem v MAS Nad Prahou – 2014, zdroj dat: ČSÚ



Obrázek 13 – Obyvatelé ve věku 15-64 let celkem v MAS Nad Prahou – 2014, zdroj dat: ČSÚ



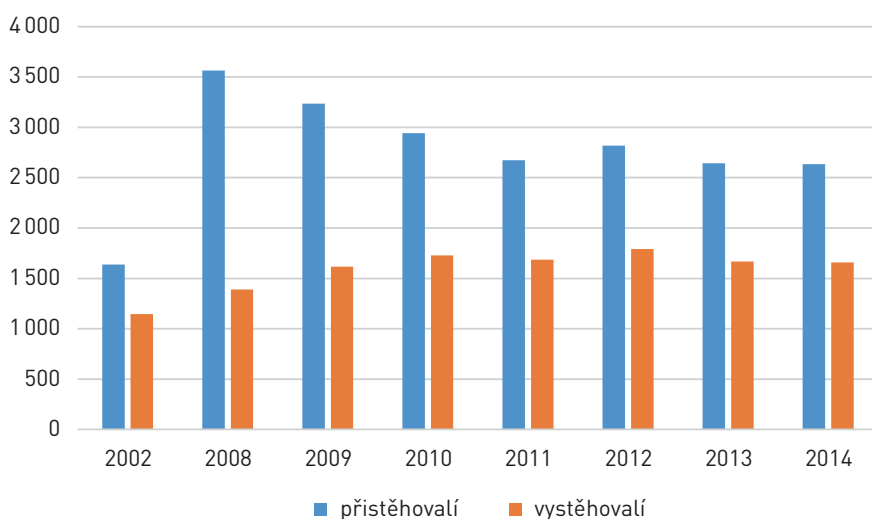
Obrázek 14 – Obyvatelé ve věku 65 a více let celkem v MAS Nad Prahou – 2014, zdroj dat: ČSÚ

2.1.1.3 Bilance přistěhovaných a vystěhovaných obyvatel

Celková bilance přistěhovaných a vystěhovaných má v jednotlivých letech (2008–2013) vždy pozitivní bilanci. Opět je velmi zajímavý vývoj tohoto ukazatele se zahrnutím roku 1992 a 2002, což dokazuje obrázek 15.

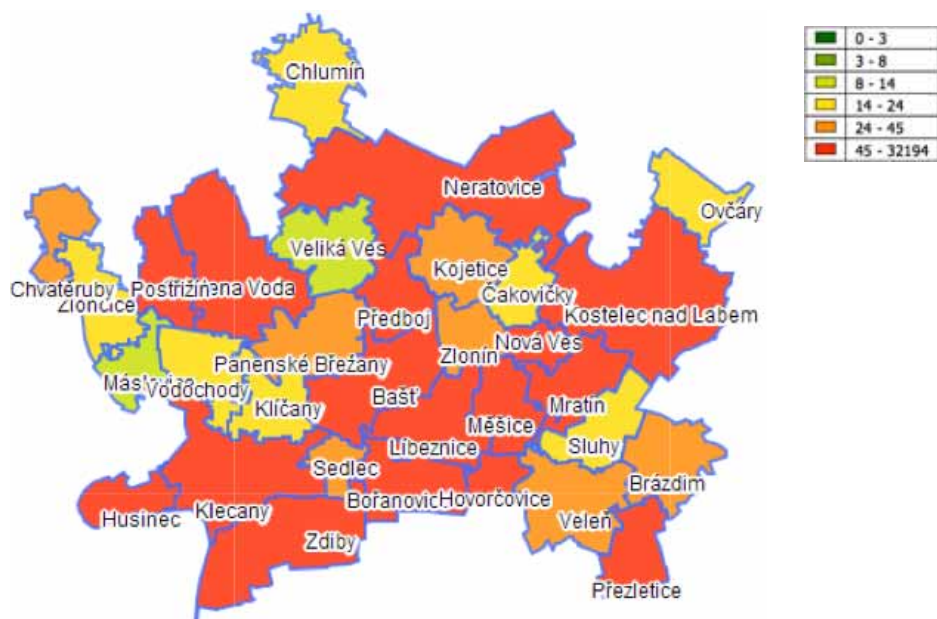
	1992	2002	2008	2009	2010	2011	2012	2013	2014
Přistěhovaní	1 000	1 637	3 565	3 236	2 942	2 672	2 819	2 644	2 634
Vystěhovaní	968	1 144	1 389	1 616	1 729	1 687	1 792	1 667	1 660
Saldo	32	493	2 176	1 620	1 213	985	1 027	977	974

Tabulka 9 – Přistěhovaní a vystěhovaní na území MAS Nad Prahou v letech 1992–2013, zdroj: ČSÚ

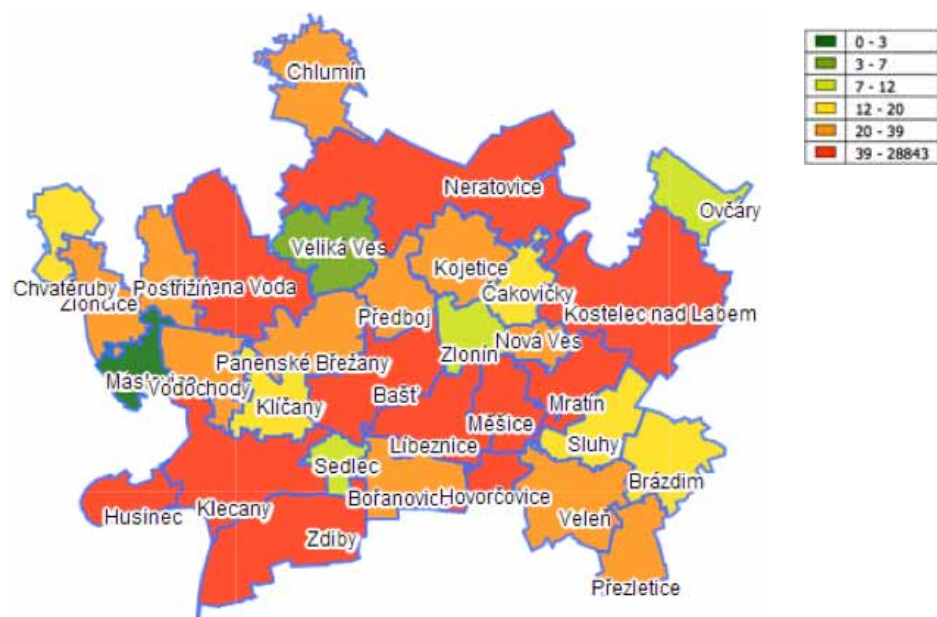


Obrázek 15 – Přistěhovaní a vystěhovaní na území MAS Nad Prahou v letech 1992–2014, zdroj: ČSÚ

V roce 1992 bylo saldo mezi přistěhoválými a vystěhoválými prakticky vyrovnané. Po roce 2000 dochází k výraznému přírůstku přistěhoválých, kdy tento trend vrcholil v roce 2008 a následně se saldo ustaluje kolem hodnoty 1 000 obyvatel ve prospěch přistěhoválých.



Obrázek 16 – Přistěhoválí celkem v MAS Nad Prahou – 2014, zdroj dat: ČSÚ



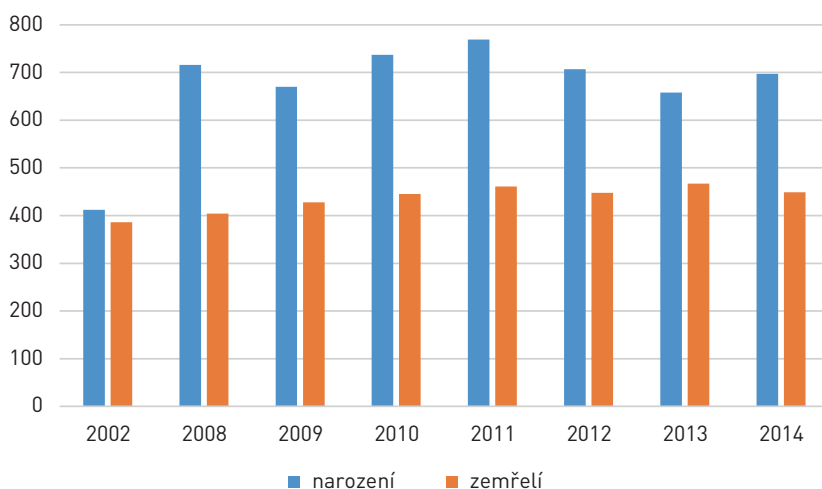
Obrázek 17 – Vystěhoválí celkem v MAS Nad Prahou – 2014, zdroj dat: ČSÚ

2.1.1.4 Narození – zemřelí

Jak již bylo zmíněno, většinu nově přistěhovaných obyvatel tvoří skupina mladých lidí zakládajících rodiny. Je to zřejmé z níže uvedených dat vývoje narozených a zemřelých obyvatel na území MAS Nad Prahou. Statistika poskytuje opět informaci o vývoji tohoto ukazatele z roku 1992.

	1992	2002	2008	2009	2010	2011	2012	2013	2014
Narození	461	412	716	670	737	769	707	658	697
Zemřelí	434	386	404	428	445	461	448	467	449
Saldo	27	26	312	242	292	308	259	191	248
(%) Narození/Zemřelí	106	107	177	157	166	167	158	141	155

Tabulka 10 – Narození a zemřelí na území MAS Nad Prahou v letech 1992–2014, zdroj: ČSÚ



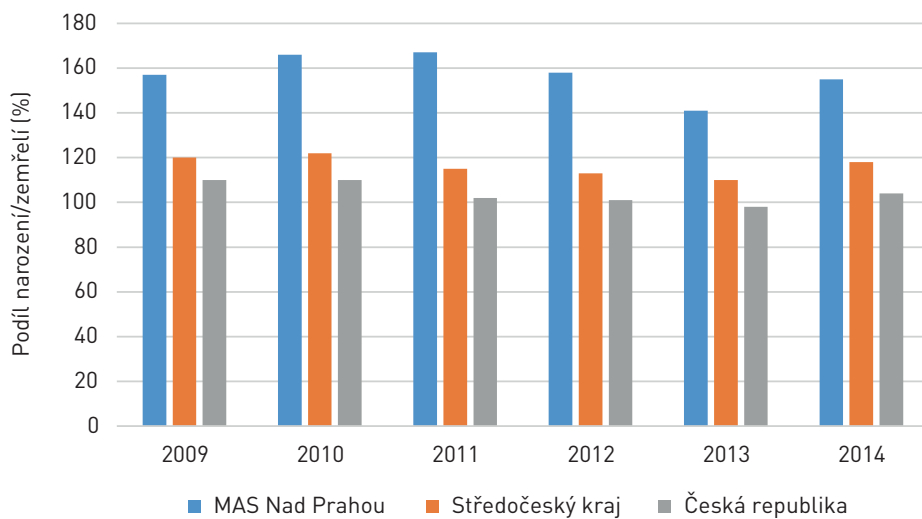
Obrázek 18 – Narození a zemřelí na území MAS Nad Prahou, v letech 1992–2013, zdroj: ČSÚ

Výše uvedená data přesně korespondují se statistikou přistěhovaných a faktem, že tuto skupinu tvoří lidé zakládající rodiny. Zatímco v letech 1992 až 2002 je tato bilance „vyrovnaná“, v roce 2008 dochází k prudkému nárůstu počtu narozených oproti zemřelým. Tento trend pokračuje do současnosti.

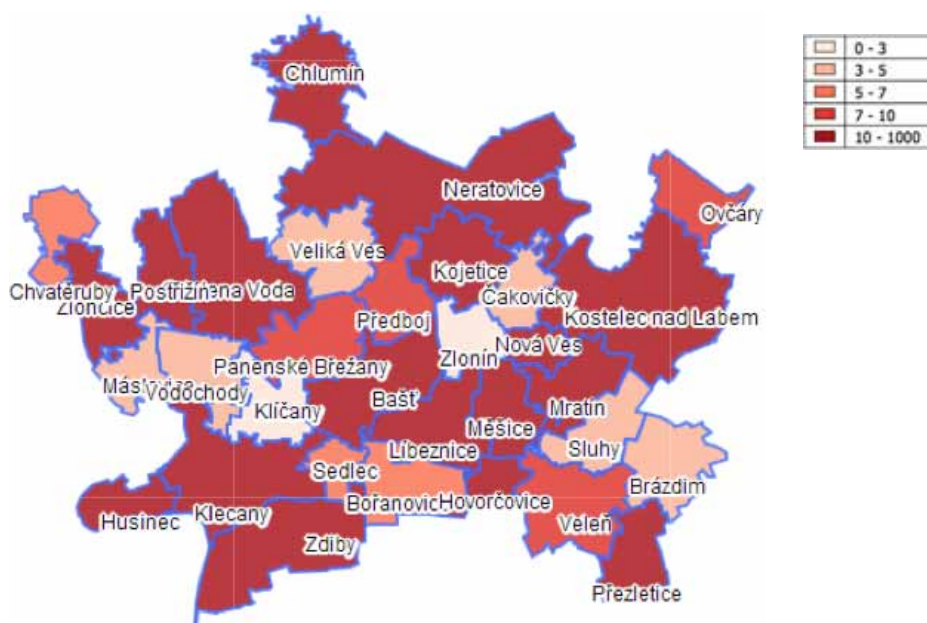
Velmi zajímavé je porovnání tohoto ukazatele s krajem i celou ČR. Zatímco celkově obyvatelstvo ČR výrazně stárne a v současnosti je saldo narození – zemřelí vyrovnané, je u MAS Nad Prahou situace významně pozitivnější, protože poměr narozených k zemřelým v roce 2014 činí 155 %. Region MAS Nad Prahou je v rámci České republiky velmi ojedinělý ve vývoji této statistiky.

(%) Narození/zemřelí	2008	2009	2010	2011	2012	2013	2014
MAS Nad Prahou	177	157	166	167	158	141	155
Středočeský kraj	124	120	122	115	113	110	118
Česká republika	114	110	110	102	101	98	104

Tabulka 11 – Narození/zemřelí – porovnání MAS Nad Prahou, Středočeský kraj, ČR (2008–2014), zdroj: ČSÚ



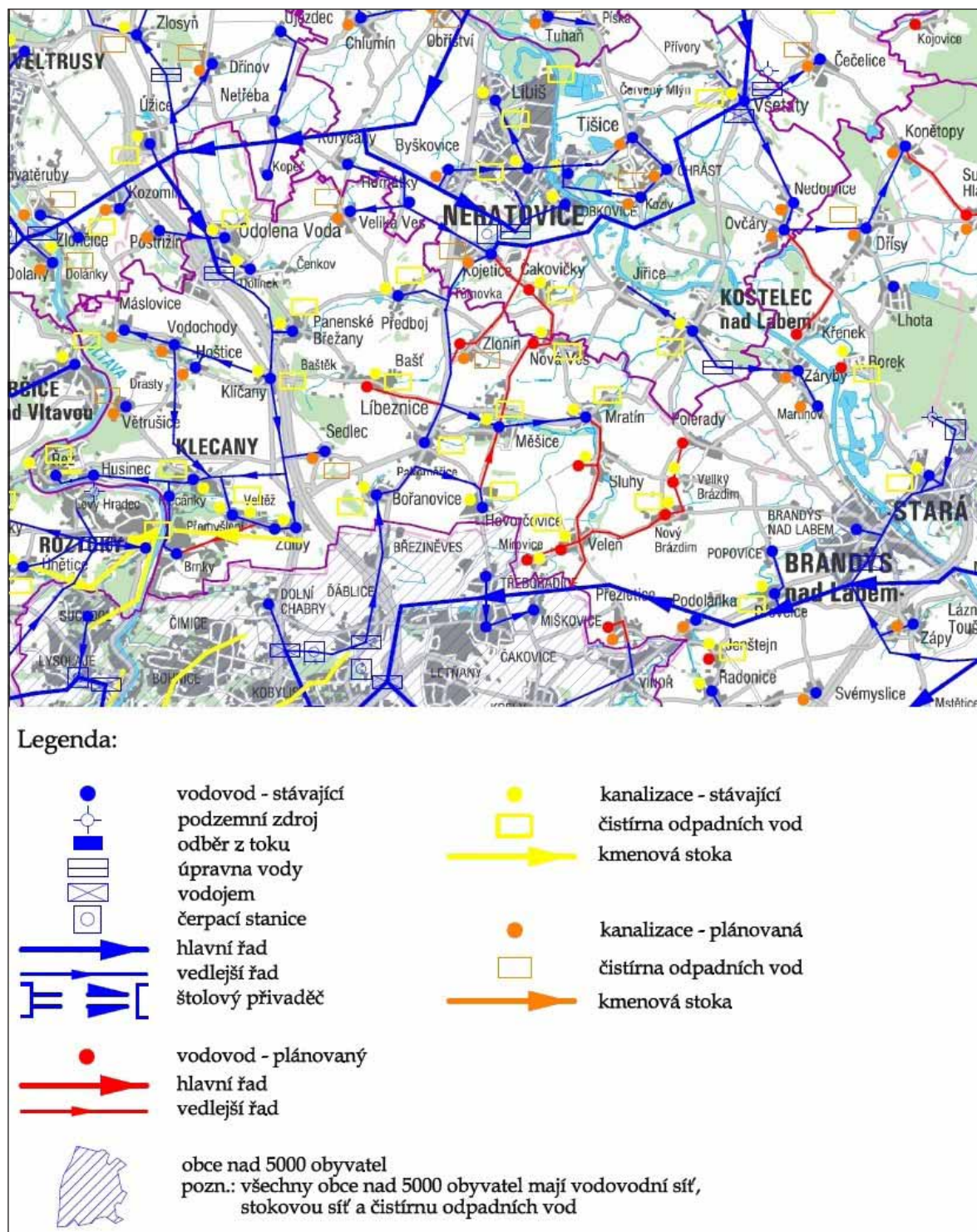
Obrázek 19 – Narození/zemřelí – porovnání MAS Nad Prahou, Středočeský kraj, ČR (2008–2014), zdroj: ČSÚ



Obrázek 20 – Živě narození celkem v MAS Nad Prahou – 2014, zdroj dat: ČSÚ

2.1.2 Technická infrastruktura a občanská vybavenost

Jak je patrné z následujících tabulek a map, technická infrastruktura na území MAS Nad Prahou je na vysoké úrovni. Vodovod v obcích je až na výjimky zaveden u více jak 80 % obyvatel a stejné procento obyvatel je také připojeno k místní čističce odpadních vod. Připojení plynu k domácnostem je také na vysoké úrovni, ovšem tyto hodnoty nemají obdobnou vypovídající hodnotu jako předchozí ukazatele, jelikož obyvatelé mohou přistoupit k alternativním zdrojům. Veřejná dešťová kanalizace je oproti předchozím ukazatelům na nižší úrovni.



Obrázek 22 – Mapa vodovodu a kanalizace – 2014, zdroj: eagri.cz

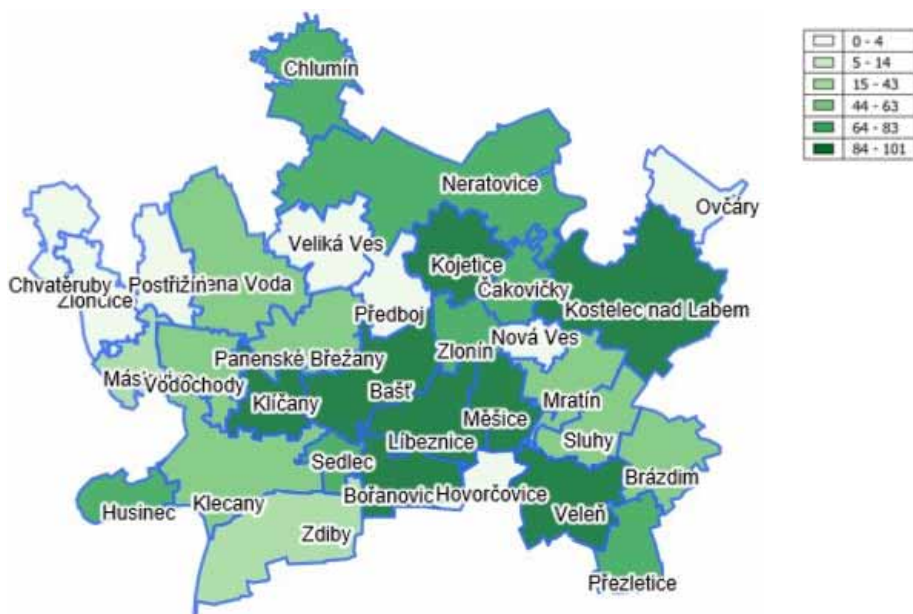
Obec	veřejný vodovod [% připojených domácností]	veřejná kanalizace s ČOV [% připojených domácností]	veřejná kanalizace dešťová (ano/ne)	plynovod [% připojených domácností]
Bašť	75	100	ano	100
Bořanovice	95	95	ne	90
Brázdim	65	96	částečně	45
Čakovičky	30	95	ne	75
Hovorčovice	70	80	částečně	80
Husinec	100	95	částečně	70
Chlumín	95	98	ano	75
Chvatěruby	100	0	ne	0
Klecany	80	80	ano	60
Klíčany	100	100	ano	90
Kojetice	90	50	částečně	90
Kostelec nad Labem	95	95	ano	90
Líbeznice	100	100	ano	90
Máslovice	100	0	nezjištěno	40
Měšice	99	95	ne	90
Mratín	100	100	ano	60
Neratovice	100	70	ne	80
Nová Ves	95	99	ano	50
Odolena Voda	100	90	ne	0
Ovčáry	54	95	ne	0
Panenské Břežany	85	85	ano	50
Postřižín	98	77	ne	0
Předboj	100	99	ne	0
Přezletice	95	98	částečně	80
Sedlec	100	99	ano	80
Sluhy	60	95	ano	80
Veleň	98	98	částečně	95
Veliká Ves	85	85	ano	0
Vodochody	90	0	ne	60
Zdiby	80	50	ano	40
Zlončice	100	99	ano	0
Zlonín	90	90	ano	80

Technická vybavenost	měrná jednotka	hodnota
Plynovod	% připojených domácností	56
Veřejná kanalizace s ČOV	% připojených domácností	82
Veřejný vodovod	% připojených domácností	88

Tabulka 12 – Technická infrastruktura obcí, zdroj dat: vlastní dotazníkové šetření 2014



Obrázek 23 – Podíl připojených domácností na veřejnou kanalizaci s ČOV v MAS Nad Prahou (%) – 2014, zdroj dat: vlastní šetření



Obrázek 24 – Podíl připojených domácností na plynovod v MAS Nad Prahou (%) – 2014, zdroj dat: vlastní šetření

Vybavení obcí	měrná jednotka	hodnota	průměr / obec
Sakrální stavba využívaná pro náboženské akce	počet	23,00	0,72
Muzeum (vč. poboček, památníků, pamětních síní apod.)	počet	12,00	0,38
Galerie (vč. poboček a výstavních síní)	počet	4,00	0,13
Obchod – potraviny	metry čtvereční prodejní plochy	11 762,00	392,07
Rychlé občerstvení	počet	33,00	1,06
Hospoda/restaurace bez kuchyně	počet	54,00	1,69
Hospoda/restaurace s kuchyní	počet	67,00	2,09
Restaurace jako součást ubytovacího zařízení	počet	7,00	0,23
Cukrárna, kavárna, čajovna, vinárna apod.	počet	23,00	0,74

Tabulka 14 – Vybavenost obcí v regionu, zdroj dat: vlastní dotazníkové šetření 2014

Pro dotvoření komplexního a objektivního hodnocení této oblasti, bylo provedeno dotazníkové šetření, týkající se spokojenosti obyvatel regionu MAS Nad Prahou s infrastrukturou a životem v daném regionu. Toto šetření probíhalo během měsíců dubna a května roku 2014 s cílem zjistit reálné potřeby místních občanů. Dotazníkového šetření se zúčastnilo 425 respondentů průřezově ze všech obcí regionu MAS Nad Prahou.

Odpovědi na dotazy jsou hodnocené jednotlivými stupni (škála 1–5 jako ve škole) a byly upraveny jako průměrné hodnoty pro celkové vyhodnocení:

Dotazníkové šetření – základní otázky	celkový průměr
Jak jste spokojeni s prostředím, ve kterém žijete?	2,16
Jak hodnotíte možnosti volnočasového vyžití?	2,50
Jak jste spokojeni s podmínkami pro vzdělávání?	1,92
Jak hodnotíte dostupnost zdravotní a sociální péče?	2,55
Procenta dojíždějících do práce	74 %
Jste celkově spokojeni s kvalitou života v obci?	2,05

Tabulka 15 – Dotazníkové šetření – základní otázky, zdroj dat: vlastní dotazníkové šetření 2014

Z tohoto základního dotazníkového šetření vyplývá, že obyvatelé jsou nejméně spokojeni s možnostmi volnočasového vyžití a dostupností zdravotní a sociální péče. Naopak nejvíce spokojeni jsou s podmínkami pro vzdělávání.

V odpovědích na dotaz „Co Vám ve Vaší obci chybí nebo co byste si přáli změnit?“ respondenti nejčastěji zmiňovali následující témata:

- obchod s potravinami a smíšeným zbožím,
- lékař,
- letiště Vodochody,
- sportoviště,
- sběrné suroviny,
- cyklostezka,
- aktivity pro mladé,
- bankomat.

Během měsíce dubna a května 2014 probíhalo na území MAS Nad Prahou také rozšířené elektronické dotazníkové šetření. Do tohoto šetření byla zahrnuta široká veřejnost se snahou, aby každý občan obce v území MAS Nad Prahou měl možnost odpovědět.

Rozšířené dotazníkové šetření	průměr
1. Spokojenost s prvky a vybaveností v obci (1–5 jako ve škole)	
Veřejné budovy	3,1
Veřejné prostranství	2,8
Zázemí pro volný čas	2,9
Místní komunikace	3,1
Nemovité památky	2,4
Negativní společenské jevy	2,5
Základní školy	2,9
Mateřské školy	2,5
Zdravotní péče	3,3
Životní prostředí	2,4
Služby pro specifické skupiny obyvatel	3,2
Péče o krajinu a místní produkce	3,3
Cestovní ruch	3,6
Konkurenceschopnost místních podnikatelů	3,3
Zaměstnanost a vznik pracovních míst	3,7
Kvalitní bydlení	3,0
Aktivity občanů	2,4
2. Významnost investic (1 nejvýznamnější – 5 nejméně významná)	
Zlepšení veřejného prostranství	2,4
Budování a zlepšení zázemí pro volný čas	2,1
Podpora zaměstnanosti	2,8
Opravy veřejných budov	2,7
Dostupnost zdravotní péče	2,4
Podpora ZŠ	1,9
Podpora MŠ	2,0
Péče o památky	2,7
Podpora zdravého životního prostředí – třídění odpadů...	2,3
Podpora potřeb specifických skupin – rodiče na mateřské, senioři, postižení...	2,5
Řešení negativních společenských jevů – kriminalita, soc. vyloučení, závislosti	2,6
Rozvoj cestovního ruchu – stezky, propagace	2,6
Podpora péče o krajinu – výsadba zeleně, protipovodňová opatření	2,2

Tabulka 16 – Rozšířené elektronické dotazníkové šetření 2014

I toto rozšířené elektronické dotazování potvrdilo potřebu zlepšení základní infrastruktury v regionu – místní komunikace, pracovní místa v regionu, zdravotní péče, zázemí pro volnočasové aktivity, školství atd. Tato infrastruktura se nepřizpůsobila a neudržela tempo s dynamickým demografickým rozvojem.

Byla provedena analýza strategických dokumentů jednotlivých obcí. Tyto strategie má vytvořeno pouze 13 obcí z celého regionu MAS Nad Prahou. Sumarizací priorit jednotlivých obcí bylo zjištěno, že v regionu MAS Nad Prahou jsou aktuální následující témata k řešení:

- oprava chodníků a místních komunikací,
- sportovní infrastruktura – multifunkční hřiště,
- kulturní a společenské domy,
- čističky odpadních vod,
- zvýšení kapacity školských a sociálních zařízení,
- podpora volnočasových aktivit a sportu,

- revitalizace veřejných prostor, zřizování zeleně,
- cyklostezky,
- opravy a rozšíření veřejného osvětlení,
- péče o seniory,
- turistické trasy,
- revitalizace veřejných prostor,
- kanalizace.

ZÁVĚR

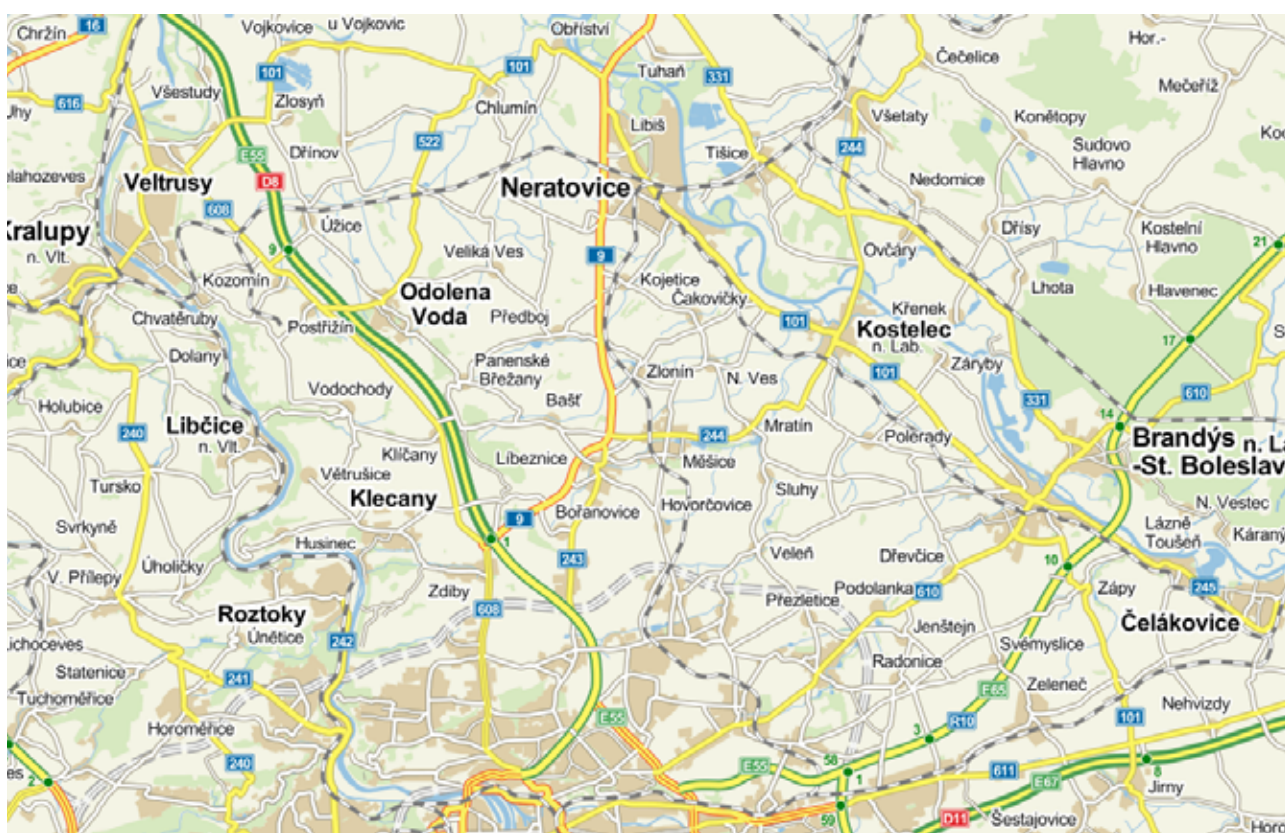
Silnou stránkou regionu je vysoký stupeň plynofikace, odkanalizování, zásobení pitnou vodou, existence čistíren odpadních vod. Nedostatečně jsou obce chráněny před povodněmi, protože chybí dešťové kanalizace v obcích. To s sebou přináší ohrožení nemovitostí a zhoršování životních prostředí. Je nezbytně nutné dobudovat kvalitní technickou infrastrukturu v této oblasti.

2.1.3 Doprava

Veškeré dopravní systémy jsou ovlivněny faktem, že území MAS Nad Prahou navazuje na severní část Prahy a je součástí historicky radiálně uspořádané hlavní tranzitní sítě.

Dopravní infrastruktura je ovlivněna dopravními problémy Prahy:

- radiální dojíždka do Prahy,
- absence silničního okruhu kolem Prahy,
- integrovaná doprava rozvíjená zásadně z hlediska zájmu dojíždky do Prahy,
- nákladní doprava ovlivňovaná potřebami Prahy zatěžující silniční síť v jejím okolí,
- zastaralá a nedostatečně udržovaná dopravní infrastruktura.



Obrázek 26 – Mapa dopravní infrastruktury, zdroj: mapy.cz

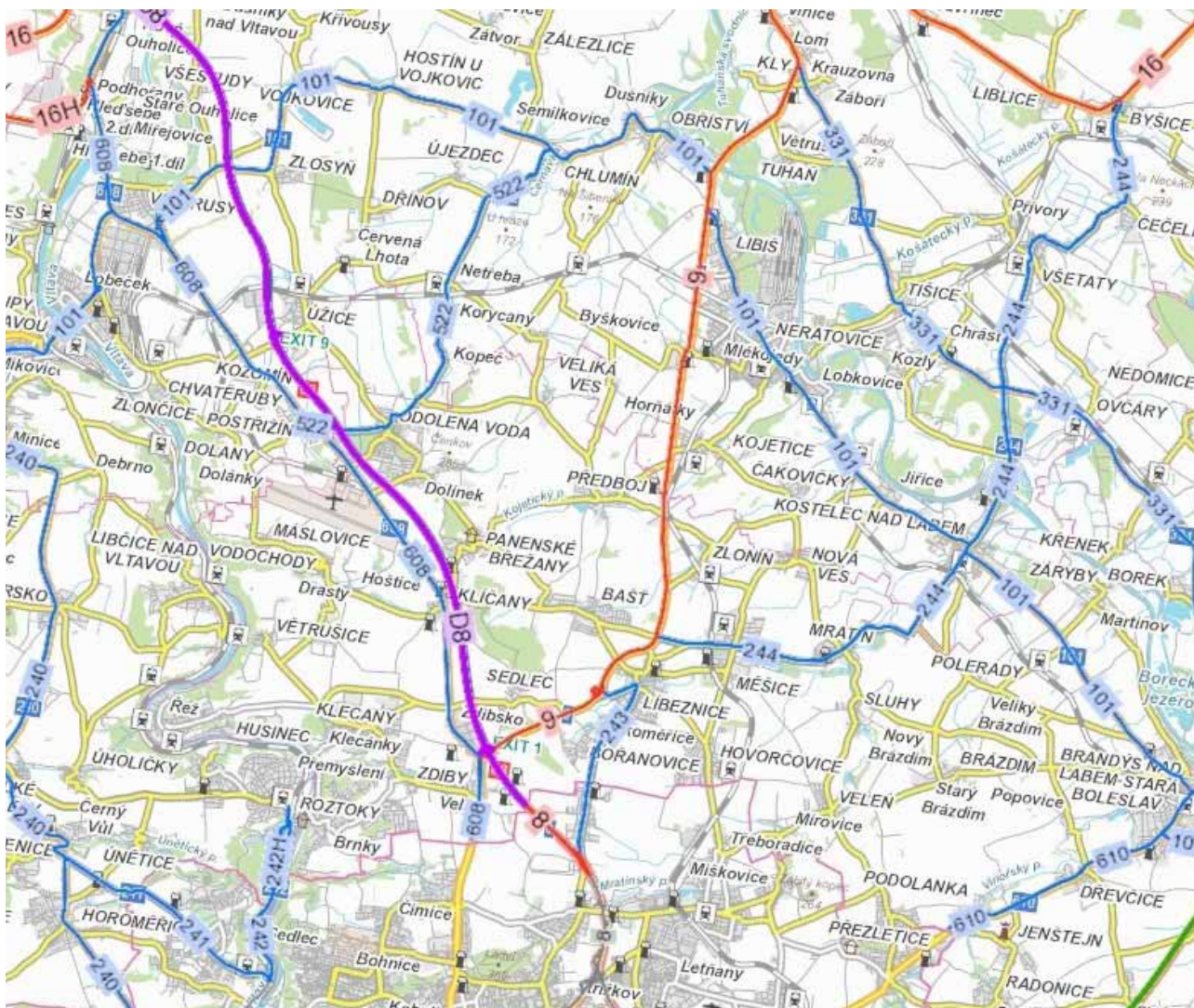
2.1.3.1 Silniční doprava

Silniční síť navazuje na pražskou dopravní infrastrukturu. Plní tranzitní úlohu díky výskytu dálnice 8 E55 v západní části regionu MAS Nad Prahou. Silniční síť obcí přímo sousedících s Prahou na jejím severním okraji je zatížena velmi hustým provozem způsobeným dojíždějícími obyvateli ze severo-východní části Středočeského kraje za prací do hlavního města.

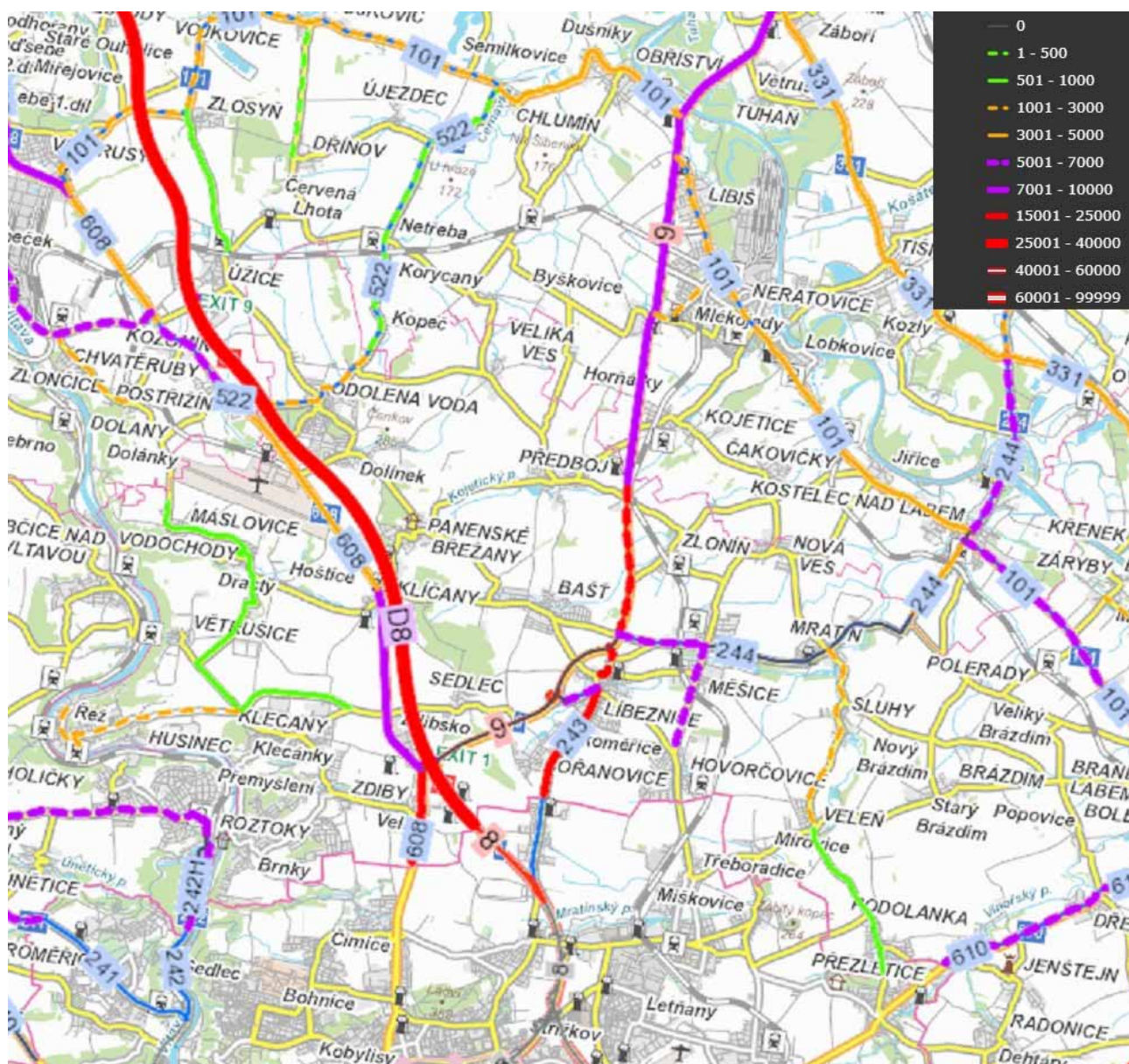
Řada místních komunikací je silně přetížená a ve špatném technickém stavu, přestože se podařilo část těchto komunikací opravit i za podpory fondů EU. Rozvoj dopravní infrastruktury na území MAS Nad Prahou je nedostatečný a plně nereaguje na demografický vývoj a kvantitativní rozvoj automobilové dopravy.

Hlavní silniční tahy na území MAS Nad Prahou:

- dálnice 8 E55
- silnice 9 Zdiby – Mělník – Česká Lípa – Rumburk
- silnice 101 Brandýs nad Labem-Stará Boleslav – Neratovice – Kralupy nad Vltavou – Kladno
- silnice 244 Líbeznice – Měšice – Kostelec nad Labem – Všetaty – Byšice
- silnice 243 Praha-Řáblice – Líbeznice
- silnice 608 Praha-Libeň – Veltrusy – Straškov – Vodochody – Doksany – Terezín
- silnice 610 Praha – Brandýs nad Labem-Stará Boleslav – Mladá Boleslav – Turnov



Obrázek 27 – Silniční doprava MAS Nad Prahou, zdroj: geoportal.jssi.cz

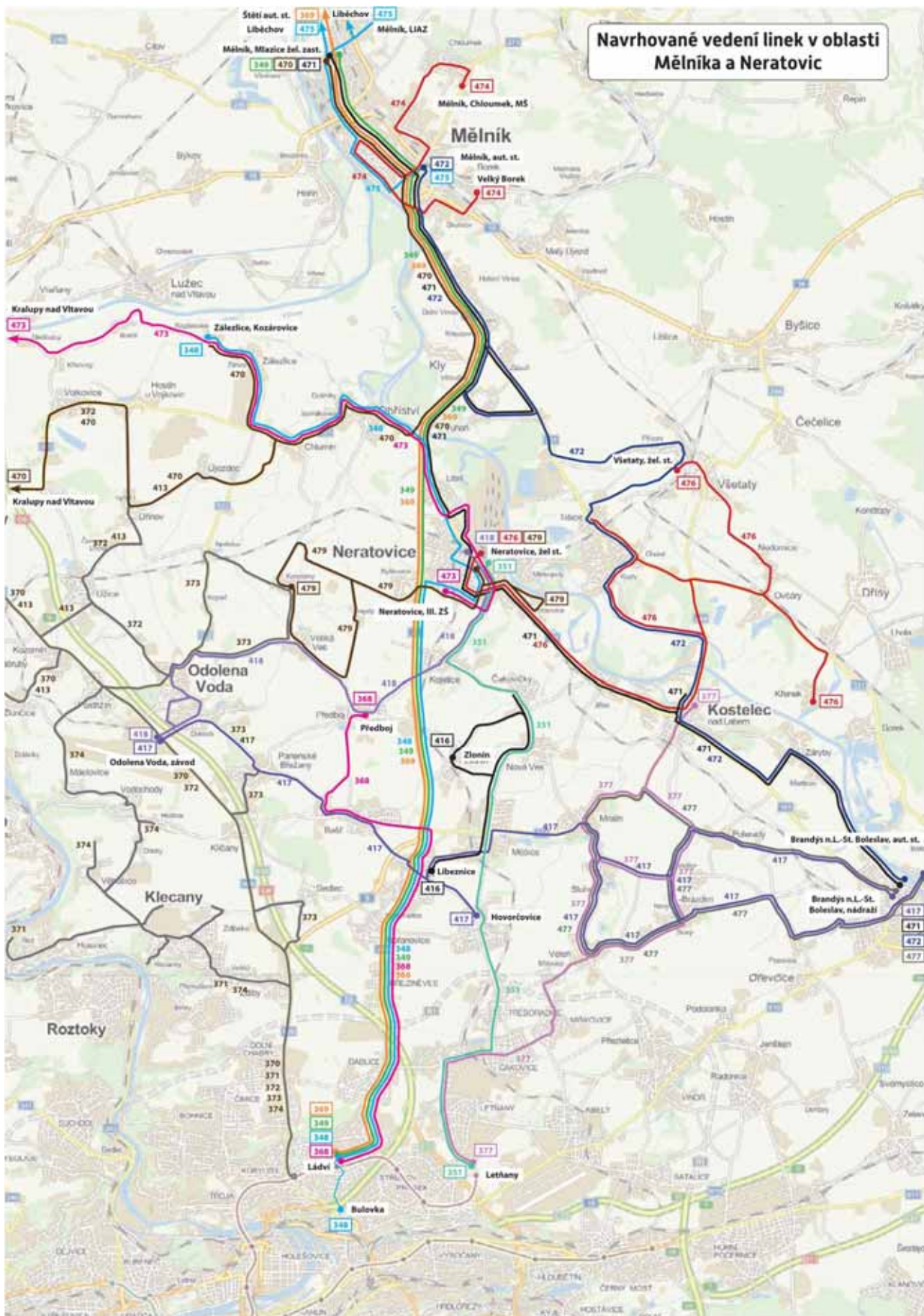


Obrázek 28 – Sčítání dopravy 2010 – průměrný počet vozidel, která projedou na daném místě v obou směrech za den, zdroj: geoportal.jsdi.cz

2.1.3.2 Železniční doprava

Město Neratovice je důležitou železniční křižovatkou nejen pro území MAS Nad Prahou, do kterého vedou všechny železniční tratě vyskytující se v regionu MAS Nad Prahou. Z hlavní trati 070 Praha – Turnov zde odbočují tratě 074 do Čelákovice a 092 do Kladna.

- Železniční trať 070 Praha – Turnov je jednokolejná celostátní trať, doprava byla zahájena roku 1865 pro směr do Turnova, ve směru do Prahy roku 1871.
- Železniční trať 074 Čelákovice – Brandýs nad Labem – Neratovice je jednokolejná regionální trať, doprava byla mezi Neratovicemi a Brandýsem nad Labem zahájena roku 1899.
- Železniční trať 092 Neratovice – Kralupy nad Vltavou je jednokolejná celostátní trať, doprava na ní byla zahájena roku 1865.



Obrázek 29 – Mapa vedení linek v regionu MAS Nad Prahou, zdroj: integrace.ropid.cz

2.1.3.3 Letecká doprava

Na katastru Vodochod a Hoštic leží soukromé mezinárodní letiště Vodochody s nepravidelným provozem.

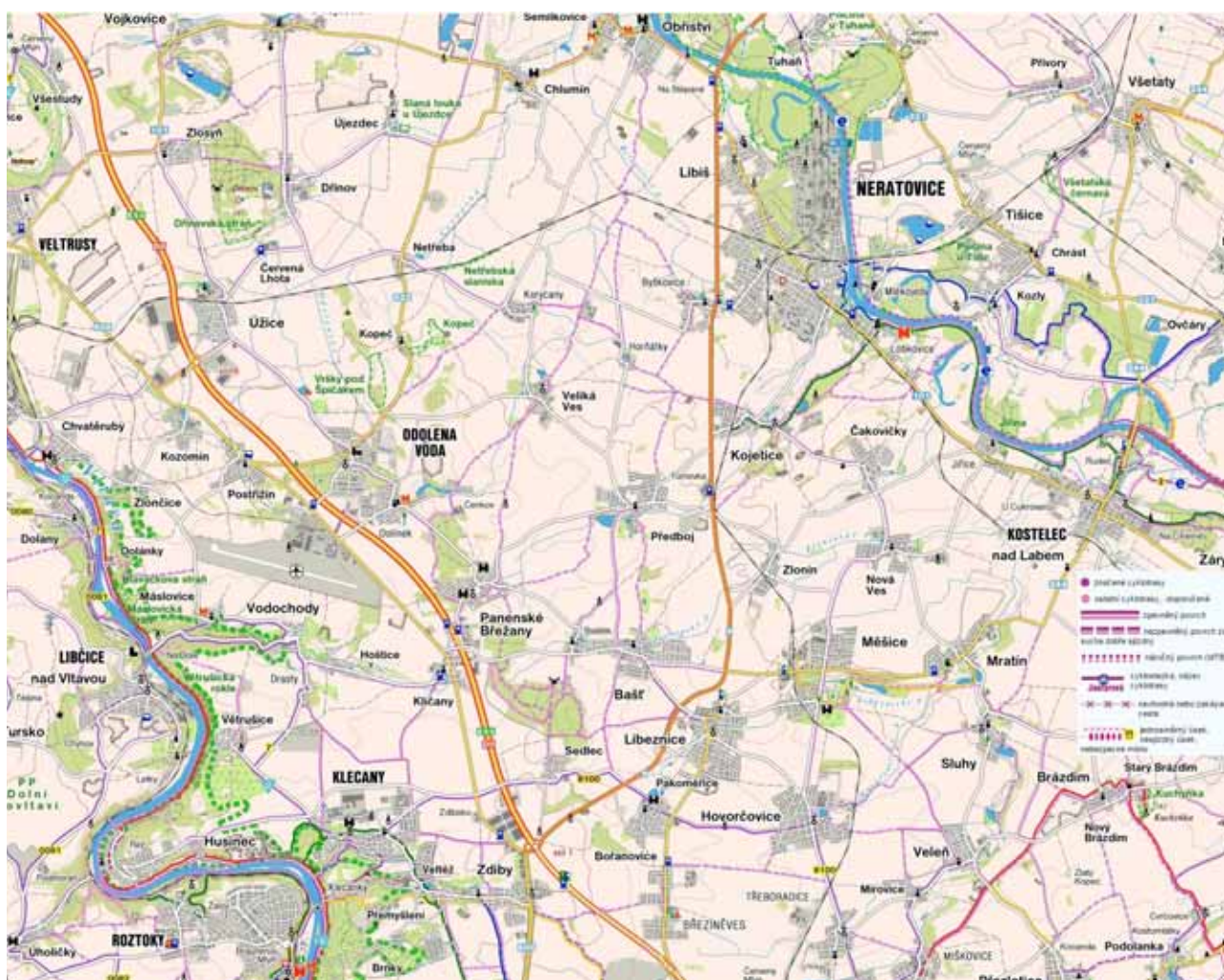
2.1.3.4 Vodní doprava

Na území MAS Nad Prahou leží část vltavské i labské vodní cesty. Území MAS Nad Prahou je ohraničeno těmito toky.

2.1.3.5 Veřejná doprava

Veřejná doprava je tvořena zejména příměstskými autobusovými linkami, zahrnutými do systému PID (linky 3xx a 4xx) s cílem Praha, které zajišťují dopravci ČSAD Střední Čechy, a. s., ARRIVA, a. s. a Dopravní podnik hl. m. Prahy, a. s.

Dále je využívána železniční trať 070, kde vede linka S3 a R3 (Praha-Vršovice – Mladá Boleslav) v rámci pražského systému Esko.



Obrázek 30 – Cyklomapa MAS Nad Prahou, zdroj:cykloserver.cz

2.1.3.6 Cyklistická doprava

Rozvoj cyklotras a cyklostezek patří k trendu posledního desetiletí. V regionu MAS Nad Prahou není v současné době dostatečná infrastruktura cyklistické dopravy, která by mohla pomoci odlehčit celkovou dopravní infrastrukturu. Rozvoj cyklistické dopravy zároveň souvisí se změnou životního stylu a rozvojem turistických aktivit.

Územím MAS Nad Prahou vedou následující cyklotrasy a cyklostezky:

- cyklotrasa A50/č. 8100, zvaná též Pražské kolo. V délce více jak 120 kilometrů tvoří vnější okruh kolem Prahy. Trasa prochází okrajovými částmi hlavního města a přilehlými obcemi.
- cyklotrasa č. 24 Stará Boleslav – Kostelec nad Labem – Neratovice – Mělník
- cyklotrasa č. 0019 Kostelec nad Labem – Brandýs nad Labem – Hradištko
- cyklotrasa A288 z Ďáblic
- cyklotrasa EUROVELO 7/EV7 Vltavská
- cyklotrasa A27 Bulovka (Bílá Skála–Bulovka–Prosek–Letňany–Kostelec nad Labem)
- cyklotrasa 0034 Ctěnice, směr Podolanka, Jenštejn, Zeleneč

ZÁVĚR

Neexistující obchvat Prahy způsobuje v obcích nárůst dopravní zátěže z tranzitní dopravy. Tou jsou neúměrně zatěžovány komunikace II. a III. tříd, zhoršuje se jejich stav, dochází ke znečišťování ovzduší, ohrožení chodců a cyklistů. Společnou iniciativou obcí musí být eliminována tranzitní doprava. Budou realizována opatření na zvýšení bezpečnosti chodců a cyklistů. Pozitivem je fungující systém příměstské veřejné dopravy směrem na Prahu. Problémem regionu je neexistující propojení obcí hromadnou dopravou a cyklostezkami. Dochází k nerovnoměrnému rozvoji hromadné dopravy na úkor zajištění spojení s Prahou. Tím se větší, spádové obce regionu stávají nedostupné z menších obcí. V rámci regionu je nutné iniciovat nové spoje. Nedostatečná síť cyklostezek dále vede ke zvyšování nároků na dopravu a tím znečišťování ovzduší. Budou realizována opatření na vytvoření sítě cyklostezek pro zvýšení mobility obyvatel včetně doprovodné infrastruktury. V případě vytváření sítě cyklostezek je nezbytné aktivity obcí koordinovat, individuální projekty bez budoucí návaznosti mohou znamenat neúčelně vynakládané veřejné prostředky.

2.1.4 Bydlení

Hodnoty týkající se bytové situace na území MAS Nad Prahou jsou čerpány ze Sčítání lidu, domů a bytů v roce 2011 (dále jen SLDB 2011) a dat z ČSÚ za rok 2014. Nejvýznamnějším parametrem z hlediska statistiky domů je počet a zejména nárůst výstavby domů za posledních deset let (2001–2011) oproti období předchozímu (1992–2000). V regionu MAS Nad Prahou se jedná o nárůst o 163 %, ve Středočeském kraji bylo postaveno o 54 % více domů než v předchozím období a v celé ČR se jedná o nárůst o 11 %. Na území MAS Nad Prahou dochází k významné imigraci nových obyvatel, kteří si staví vlastní bydlení v rodinných domech. Tento fakt statistická zjištění plně potvrzují.

	MAS Nad Prahou		Středočeský kraj		ČR	
Domy úhrnem		13 404		353 037		2 158 119
Domy obydlené	88,1 %	11 812	81,2 %	286 780	83,4 %	1 800 075
z toho podle vlastnictví domu:						
fyzická osoba	77,3 %	10 367	71,2 %	251 417	69,5 %	1 499 512
obec, stát	1,1 %	149	1,5 %	5 151	2,3 %	48 948
bytové družstvo	2,4 %	316	0,8 %	2 691	1,5 %	31 509
spoluvlastnictví vlastníků bytů	4,3 %	578	4,8 %	17 035	6,4 %	137 687
z toho podle období výstavby nebo rekonstrukce domu:						
1919 a dříve		1 016		38 195		230 908
1920–1970		3 101		91 659		623 757
1971–1980		1 327		37 724		269 255
1981–1990		952		29 568		213 648
1991–2000		1 351		31 846		196 874
2001–2011		3 560		49 087		219 379

Tabulka 17 – Přehled domů na území MAS Nad Prahou, zdroj dat: ČSÚ SLDB 2011

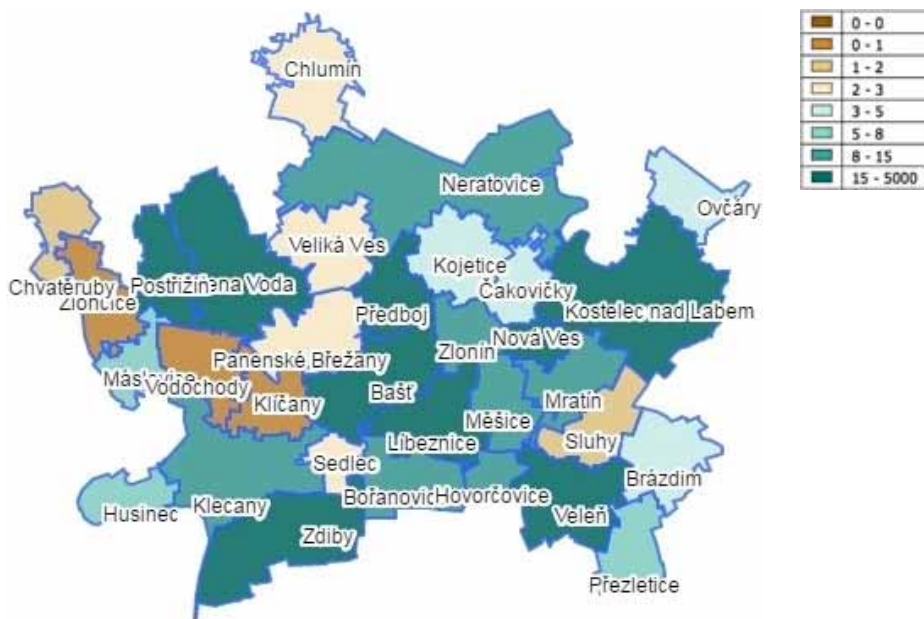
Z hlediska bytů nejsou na základě statistického zjišťování SLDB 2011 na území MAS Nad Prahou zaznamenány výrazné rozdíly oproti Středočeskému kraji ani celé ČR. Pouze je možné konstatovat fakt, že v regionu MAS Nad Prahou obyvatelé více preferují družstevní vlastnictví bytů oproti osobnímu vlastnictví.

	MAS Nad Prahou		Středočeský kraj		ČR	
Obydlené byty celkem		20 590		482 860		4 104 635
z toho právní důvod užívání bytu:						
ve vlastním domě	48,3 %	9 952	49,8 %	240 462	35,8 %	1 470 174
v osobním vlastnictví	7,1 %	1 464	16,7 %	80 876	20,1 %	824 076
nájemní	14,8 %	3 042	14,7 %	71 088	22,4 %	920 405
družstevní	17,7 %	3 646	5,5 %	26 659	9,4 %	385 601
z toho s počtem obytných místností:						
1	3,8 %	787	3,9 %	18 969	4,9 %	201 305
2	12,4 %	2 557	11,0 %	52 992	12,8 %	524 080
3	19,0 %	3 904	23,0 %	111 270	24,8 %	1 017 617
4	25,7 %	5 298	25,6 %	123 515	27,5 %	1 130 229
5 a více	29,9 %	6 148	27,8 %	134 041	21,3 %	873 631

Tabulka 18 – Přehled bytů na území MAS Nad Prahou, zdroj dat: ČSÚ SLDB 2011

Celkem se od roku 2001 do roku 2014 dle dat ČSÚ na území MAS dokončilo 6 559 nových bytů. Z toho v rodinných domech 5 227 a domech bytových 1 332. Pokud mluvíme o dokončených bytech, včetně nástaveb a přístaveb domů pro seniory a jiné, v tom případě se jedná o 6 961 bytů. Na deset tisíc obyvatel tak připadá 1 214 nových bytů, přičemž ve Středočeském kraji připadá 631 bytů a v celé ČR 414 bytů na deset tisíc

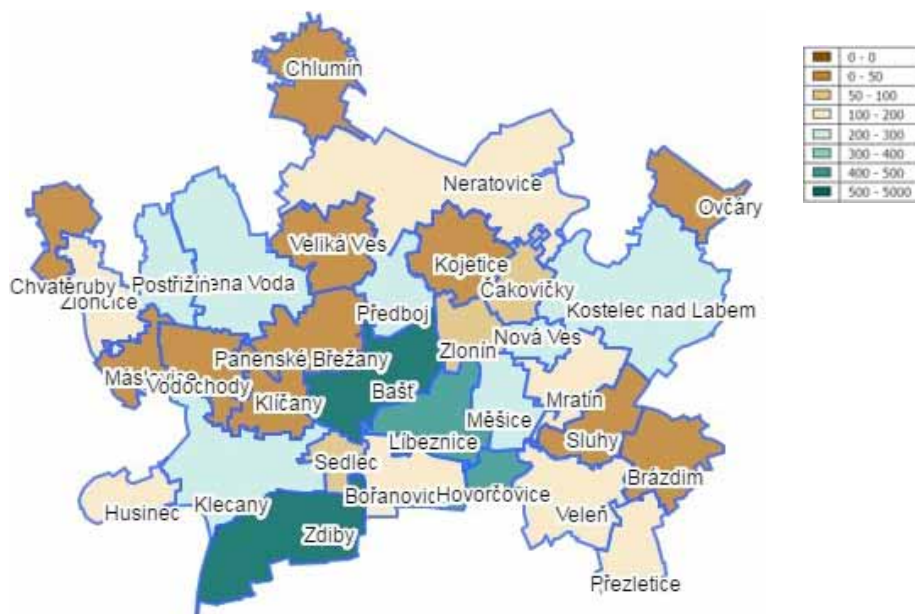
obyvatel. Následující obrázek 31 mapuje situaci ohledně dokončených bytů na území MAS Nad Prahou v roce 2013.



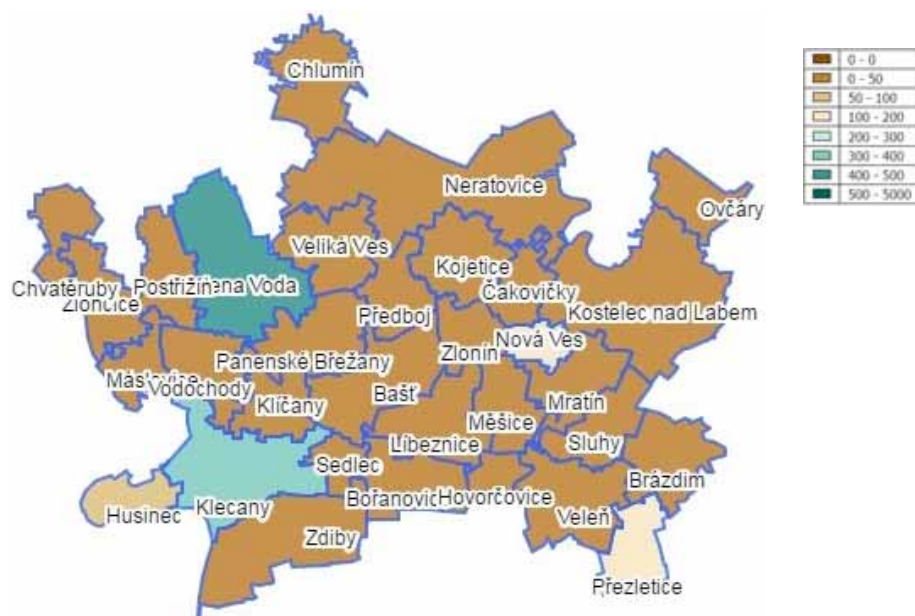
Obrázek 31 – Dokončené byty celkem v MAS Nad Prahou – 2013, zdroj: ČSÚ



Obrázek 32 – Dokončené byty celkem v MAS Nad Prahou v letech 2001–2012 (včetně nástaveb a přístaveb, domů pro seniory a jiných), zdroj: ČSÚ



Obrázek 33 – Dokončené byty v rodinných domech v MAS Nad Prahou v letech 2001–2012, zdroj: ČSÚ



Obrázek 34 – Dokončené byty v bytových domech v MAS Nad Prahou v letech 2001–2012, zdroj: ČSÚ

ZÁVĚR

Hodnoty analýzy oblasti bydlení jasně dokazují mimořádnou imigrační vlnu nových obyvatel na území MAS Nad Prahou v posledních letech. Masivní výstavba hlavně rodinných domů je příčinou vzniku nových územních celků v obcích. Nekoordinovaný přístup obcí ve vztahu k výstavbě je bohužel častou příčinou vzniku odtržených suburbanizovaných území – bez potřebné další návazné infrastruktury. Mění se také tradiční venkovský ráz obcí a okolní krajiny. Na straně druhé rozmach výstavby přináší s sebou i větší tlak na vedení obcí ohledně posílení společenského života, sociálního začleňování (soužití starousedlíků s nově přistěhovalými) a dobudování potřebné infrastruktury.

2.1.5 Životní prostředí

Z hlediska problematiky životního prostředí je možné region MAS Nad Prahou geograficky rozdělit na dva celky. Jedná se o město Neratovice a přilehlé obce a obce v těsné blízkosti Prahy.

2.1.5.1 Neratovice a okolí

Území Neratovic patří k ekologicky nejzatíženějším oblastem. Jedním z nejnáročnějších projektů odstraňování starých ekologických zátěží byla v minulých letech sanace několika objektů zamořených dioxiny v areálu Spolany Neratovice. V tomto areálu nadále zůstává několik budov, které na sanaci a odstranění historické zátěže čekají. Současný provoz chemičky představuje nadále riziko chemické havárie, např. únik čpavku. Společnost ale podniká všechny dostupné kroky k minimalizaci nebezpečí.

S ohledem na intenzitu automobilové dopravy představuje významnou zátěž klíčová dopravní tepna oblasti – silnice I/9 s nadprůměrnou koncentrací emisí z automobilové dopravy v celém jejím průběhu.

Územím MAS Nad Prahou protékají řeky Vltava a Labe, což v posledních letech přineslo i komplikace v podobě povodní. Několik obcí z regionu MAS Nad Prahou se nachází v záplavových oblastech. Jedná se o obce: Neratovice, Chlumín, Kostelec nad Labem a Husinec. Mnohé z nich utrpěly velké škody, které se odrazily i v ekologické oblasti, v oblasti průmyslu i odpadového hospodářství. Protipovodňová ochrana představuje pro celé území jedno z významných témat. Ochrana dalších částí území je s ohledem na reliéf terénu a délku říčních břehů velmi nákladná a komplikovaná.

2.1.5.2 Obce v těsné blízkosti Prahy

Stav životního prostředí na tomto území a jeho postupné utváření je ovlivněno především expanzí výstavby rezidenčního typu bydlení prakticky ve všech obcích sousedících s Prahou. Nová výstavba v rámci rezidenční suburbanizace se navenek v jednotlivých obcích projevuje v různých formách, které potom ovlivňují celkový vzhled čtvrtí, kvalitu bydlení v nich i morfologickou strukturu celé obce. Výstavba je uskutečňována buď individuálně jednotlivci, nebo developerskými firmami. Pozemek, na kterém je uskutečňována výstavba, se může nacházet uvnitř existující kompaktní zástavby v obci nebo na jejím okraji, v návaznosti na stávající sídla či mimo ně. Postupné rozrůstání zástavby (a zvyšování počtu obyvatel v území) však s sebou přináší další faktory ve formě zvyšování ekologické zátěže na území jako např. zvýšení hustoty dopravy na komunikacích, potřeby výstavby nových zařízení obslužné sféry, čističky odpadních vod, zvýšení produkce odpadů atd., které je třeba harmonizovat v kontextu trvale udržitelného rozvoje. Tento fakt navíc neznamená pouze zvýšení zátěže na životní prostředí v regionu, ale také představuje finanční zátěž na jeho udržování a zajišťování potřebné funkčnosti a efektivity. Např. zvýšení objemu individuální automobilové dopravy negativně ovlivňuje kvalitu životního prostředí (zácpy, zhoršování kvality ovzduší, hlukové zatížení), ale také si vynucuje zvýšené náklady na výstavbu a údržbu komunikací a technických sítí.

Přestože je současná podoba krajiny obcí regionu poznamenána dlouhodobou činností člověka, dodnes v tomto území najdeme zákoutí v původní přirozené podobě.

2.1.5.3 Odpadové hospodářství

Celá problematika odpadového hospodářství na území MAS Nad Prahou se jeví jako neprůhledná. Velmi obtížně se získávají informace a relevantní data pro porovnání, které by se týkaly zařízení a firem zabývajících se nakládáním s odpady. Obce řeší tuto problematiku většinou samostatně a nezávisle.

Nakládání s odpady

Na území MAS Nad Prahou působí 5 svozových společností, které sváží jak komunální odpad, tak separovaný komunální odpad. Jedná se o: 1. Polabská s. r. o., FCC Environment (dříve A. S. A.), AVE CZ, IPODEC – ČISTÉ MĚSTO, a. s., SITA CZ.

Počet sběrných míst a dvorů je nedostatečný. Obce řeší absenci sběrného dvoru či místa jednorázovými svozy objemného odpadu, které zajišťují odborné firmy, což je pro obce poměrně nákladné. Zde existuje prostor pro případnou spolupráci obcí MAS Nad Prahou, kdy by obce mohly zřídit společné sběrné dvory či místa.

Č.	provozovatelé zařízení	adresa provozu na území MAS Nad Prahou	
		ulice a číslo popisné	obec
1.	Město Klecany	Topolova ul. a Dolní kasárna č.p. 974	Klecany
2.	Město Kostelec nad Labem	Nám. Komenského 1	Kostelec nad Labem
3.	1. Polabská s. r. o.	Ke Spolaně 655	Neratovice

Tabulka 19 – Přehled sběrných dvorů na území MAS Nad Prahou, zdroj dat: vlastní šetření 2014

Č.	provozovatelé zařízení	adresa provozu na území MAS Nad Prahou	
		ulice a číslo popisné	obec
1.	Technické služby obce Líbeznice	areál ČOV, ul. Východní	Líbeznice
2.	Obec Měšice	Revoluční ulice (parcela 105/89)	Měšice
3.	Obec Mratín	Mratín 131	Mratín
4.	Technické služby Města Odolena Voda	areál Dopramo, s. r. o. v ulici K Cukrovaru	Odolena Voda
5.	Obecní úřad	Hlavní	Veleň
6.	CONMETAL, spol. s r. o.	areál ČD, poz. p. č. 220/1 k. ú. Neratovice	Neratovice
7.	AW European Group Ltd. – organizační složka	st. p. č. 313 Byškovice	Neratovice
8.	ECOSYSTEMS spol. s r. o.	areál ČD, poz. č. 220/1 k. ú. Neratovice	Neratovice
9.	Jaroslav Radil	Areál SPOLANA a. s.	Neratovice
10.	Sběr druhotných surovin s. r. o.	Kostomlatské sady 5	Neratovice
11.	SPOLANA a. s.	p. č. 1879 k. ú. Neratovice	Neratovice
12.	LIBOMETAL s. r. o.	Křovákova 745	Kostelec nad Labem
13.	Lubomír Batelka	p. č. 303/28	Kostelec nad Labem
14.	Václav Glaser	Neratovická 193/5	Kostelec nad Labem

Tabulka 20 – Přehled sběrných míst na území MAS Nad Prahou, zdroj dat: vlastní šetření 2014

Nakládání s biologicky rozložitelnými odpady

Na území MAS Nad Prahou se nenachází žádná bioplynová stanice. Níže je uveden seznam kompostáren. I přesto, že biologicky rozložitelný odpad tvoří až 40 % odpadu, je síť kompostáren nedostatečná, a většina ho tak končí na skládkách. Biologický odpad na skládkách pak mimo nepříjemného zápachu uvolňuje skleníkové plyny např. CO₂ a cenný metan, který tak končí v ovzduší bez využití.

Některé obce v území uvažují o možnosti využít dotace k vybudování kompostárny. Řada obcí připravuje projekty pro podporu domácího kompostování – nákup kompostérů pro občany.

Č.	provozovatelé zařízení	adresa provozu mimo území ORP	
		ulice a číslo popisné	obec
1.	Ing. Jaroslav Bačina	par. č. 483	Odolena Voda
2.	Ing. Markéta Severová – AGROMARKET	Dolínek	Odolena Voda
3.	Brapa, s. r. o.	V areálu ZD, k. ú. Vodochody	Klecany

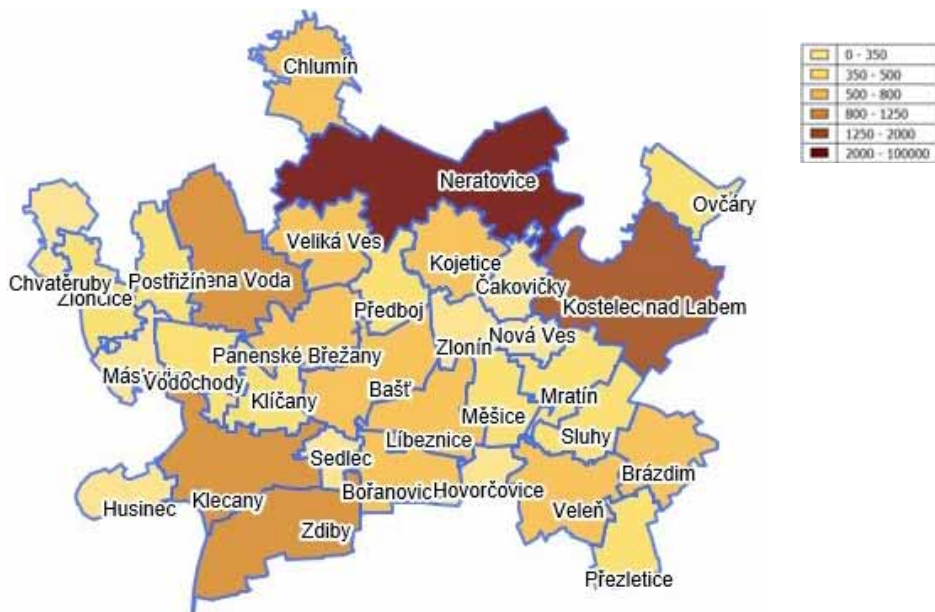
Tabulka 21 – Přehled zařízení pro nakládání s BRO na území MAS Nad Prahou, zdroj dat: vlastní šetření 2014

Celkovou produkci odpadů ovlivňuje i charakter území. Území MAS Nad Prahou těsně sousedí s hl. m. Praha. Blízkost hlavního města zvyšuje atraktivitu území pro bytovou výstavbu a výstavbu rodinných domů. Počet

Obec	celková výměra	orná půda	vinice	zahrady	ovocné sady	trvalé travní porosty	lesní pozemky	vodní plochy	zastavěné plochy a nádvoří	ostatní plochy
Bašť	780,5568	516,1824	0,0000	33,9500	4,2385	3,7835	154,3607	4,2799	17,0101	46,7517
Bořanovice	534,9195	439,5600	0,0000	20,4328	2,8170	1,0024	19,3047	2,1512	13,1020	36,5494
Brázdim	547,8012	436,4442	0,0000	23,3286	0,1820	20,0108	1,9839	2,3733	12,9920	50,4864
Čakovičky	315,3160	248,4790	0,0000	8,3959	0,3671	5,6871	6,8835	1,8862	9,4056	34,2116
Hovorčovice	213,8763	124,1059	0,0000	36,9110	0,2816	0,0190	4,0134	3,0213	18,1048	27,4193
Husinec	296,6905	61,1445	0,0000	49,6899	13,8064	3,8373	38,3505	29,5663	14,8111	85,4845
Chlumín	639,3467	566,4431	0,0000	6,4859	4,8574	9,9874	2,6341	12,0036	10,3356	26,5996
Chvatěruby	330,9154	187,1965	0,0000	11,0121	20,3914	8,1105	10,1128	11,1375	9,7354	73,2192
Klecany	1 016,0961	615,2273	0,0000	40,0679	37,4611	7,5771	55,1908	14,2232	42,4125	203,9362
Klíčany	401,4771	324,9741	0,0000	5,8213	0,1693	0,8492	0,0000	0,9554	11,2766	57,4312
Kojetice	557,8530	420,7106	0,0000	19,1713	0,0000	14,1917	25,9079	3,1462	13,0228	61,7025
Kostelec n. L.	1 555,2125	989,2049	0,0000	45,9213	17,0659	65,3041	128,5188	83,9354	59,8041	165,4580
Líbeznice	598,6653	466,1672	0,0000	37,5678	2,1286	3,6660	5,5470	1,3734	23,7837	58,4316
Máslovice	310,3727	134,0398	3,7718	12,4746	5,2377	12,0115	86,3296	14,7861	5,2088	36,5128
Měšice	432,3089	247,4043	0,0000	32,4339	1,1110	4,9036	33,7717	10,7271	21,3194	80,6379
Mratín	489,8669	370,0391	0,0000	19,6099	0,8068	13,4859	21,2770	12,2044	12,7156	39,7282
Neratovice	2 000,2876	1 271,2241	0,0000	96,8345	12,1598	30,8253	88,7234	92,4617	96,7024	311,3564
Nová Ves	194,2862	164,5369	0,0000	6,4537	0,0000	0,5479	0,8149	1,7589	8,8801	11,2938
Odol. Voda	1 123,8110	758,9601	0,0000	33,5777	3,2021	19,0254	89,3731	7,8871	40,4266	171,3596
Ovčáry	372,1366	265,0237	0,0000	8,1788	0,2836	10,6853	51,6177	3,9911	8,6811	23,6753
Pan. Břežany	579,1451	426,3547	0,0000	30,0029	0,0000	8,4150	62,8212	2,0075	9,8267	39,7171
Postřižín	443,1881	311,0222	0,0000	10,8308	6,3592	0,9457	19,2296	2,2367	17,5512	75,0127
Předboj	407,0487	328,2267	0,0000	10,7879	2,9472	1,8300	11,2709	5,3860	11,6791	34,9209
Přezletice	415,5382	358,4515	0,0000	20,4337	0,0000	0,8578	1,8681	0,9810	11,7531	21,1930
Sedlec	187,8847	147,3228	0,0000	7,5538	0,3864	0,3460	9,7217	0,0005	4,5682	17,9853
Sluhy	456,4199	390,9799	0,0000	17,3020	1,7491	4,6556	5,1691	5,6531	9,8177	21,0934
Veleň	697,7462	595,0887	0,0000	18,8061	3,8415	5,5753	13,1672	3,8291	14,8156	42,6227
Veliká Ves	569,5609	500,3698	0,0000	6,1716	3,5546	5,7106	10,1877	3,8548	7,4691	32,2427
Vodochody	494,7708	257,8647	0,0000	24,5440	13,4339	15,0695	12,0195	1,2138	8,5038	162,1216
Zdiby	995,4829	558,1737	0,0000	159,6211	12,6827	9,9409	88,0442	18,0380	37,0686	111,9137
Zlončice	465,7324	331,6919	0,0000	5,8141	6,4620	11,5217	5,4633	4,8003	7,2785	92,7006
Zlonín	309,0271	269,2397	0,0000	8,3112	0,0000	2,6135	0,9649	2,6143	6,2288	19,0547

Tabulka 23 – Přehled pozemků, zdroj dat: ČSÚ 2013

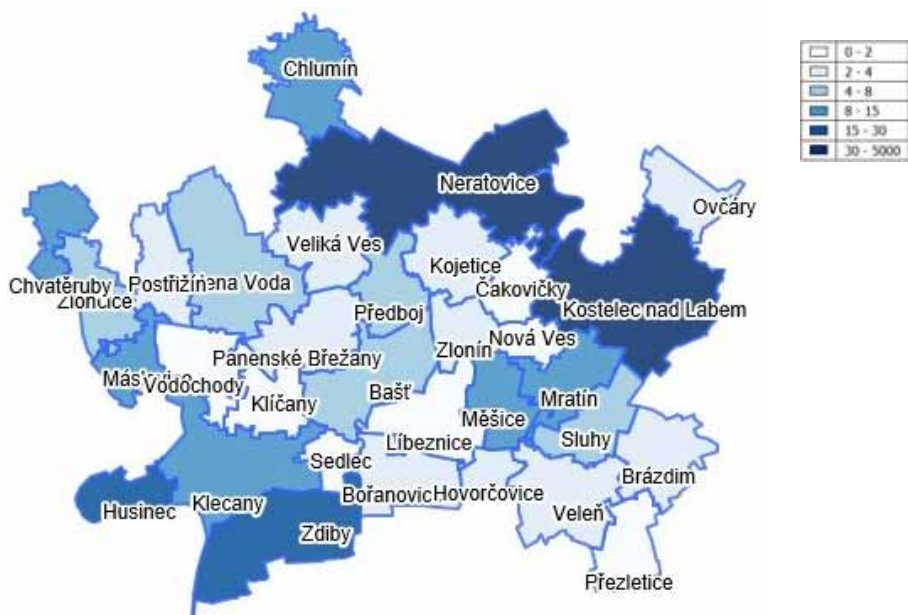
Z výše uvedené tabulky 23 a obrázku 36 je zřetelně vidět, že na celkové výměře pozemků na území MAS Nad Prahou převažuje orná půda (13 081 ha). Druhou největší část území zabírají ostatní plochy následované lesními pozemky. Území MAS Nad Prahou se nachází v oblasti, kde je zemědělská činnost významným a důležitým aspektem a musí být dále udržována a rozvíjena.



Obrázek 37 – Celková výměra, zdroj dat: ČSÚ 2013

Největší plochu pozemků vlastní Neratovice následované Kostelcem nad Labem a poté obcemi Odolena Voda, Klecany a Zdiby.

V území MAS Nad Prahou se nachází 364,4 ha vodních ploch, které jsou nerovnoměrně rozloženy. Největší vodní plochy se nacházejí v Neratovicích (92,4 ha) a Kostelci nad Labem (83,9 ha).



Obrázek 38 – Výměra vodních ploch, zdroj dat: ČSÚ 2013

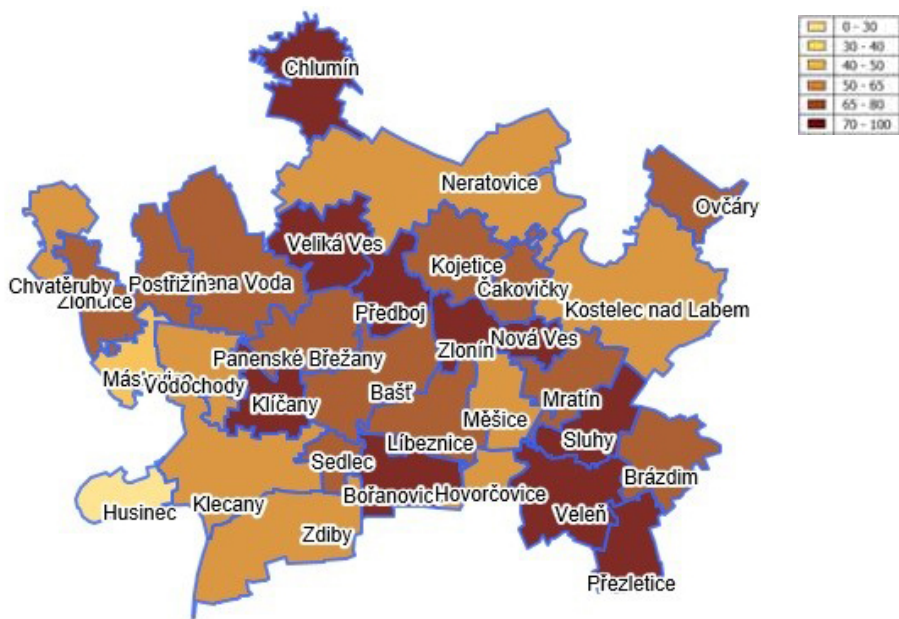
V následujících obrázcích jsou uvedeny procentní podíly lesních pozemků, travních pozemků a orné půdy v jednotlivých obcích.



Obrázek 39 – Procentní podíl lesních pozemků, zdroj dat: ČSÚ 2013

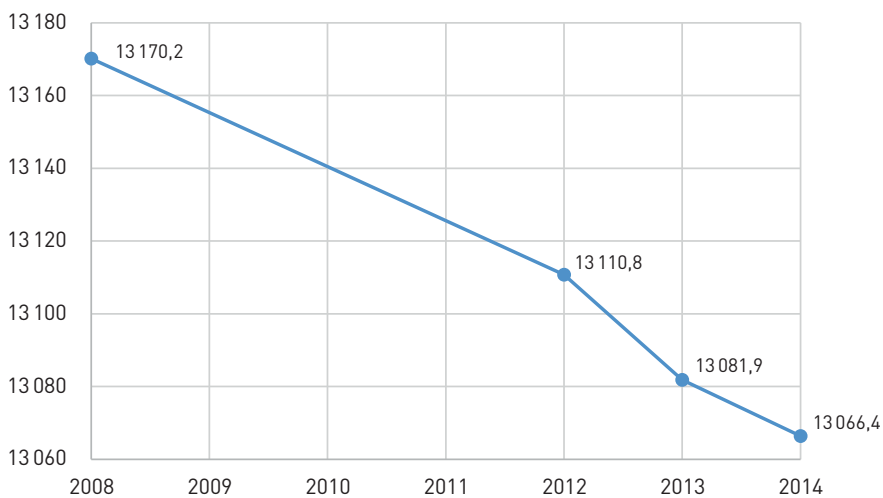


Obrázek 40 – Procentní podíl trvalých travních porostů, zdroj dat: ČSÚ 2013



Obrázek 41 – Procentní podíl orné půdy, zdroj dat: ČSÚ 2013

Z následujícího grafu je zřejmé, že v letech 2008 až 2014 dochází ke snižování plochy orné půdy. Důvodem je masivní rozvoj suburbanizace.



Obrázek 42 – Vývoj orné půdy v letech 2008–2014, zdroj dat: ČSÚ 2014

2.1.5.6 Ochrana přírody a krajiny

Na území MAS nad Prahou se nachází několik maloplošných zvláště chráněných území. Jedná se o přírodní rezervace:

- Máslovická stráž, která leží na pravém břehu řeky Vltavy, mezi obcemi Máslovice a Vodochody. Předmětem ochrany této přírodní rezervace vyhlášené roce 1999 jsou série skalních výchozů a fragmentů skalní stepi s výskytem chráněných a ohrožených druhů rostlin a živočichů, lučních a lesních biotopů. V roce 2003 byla otevřená naučná stezka procházející Máslovickou stráží v délce 1,2 km.

- Vršky pod Špičákem, která se rozkládá se na kopci Špičák přibližně 400 m severně od obce Odolena Voda. Předmětem ochrany jsou společenstva teplomilných trávníků a skalních výchozů s výskytem vzácných a ohrožených druhů rostlin a živočichů.

a přírodní památku:

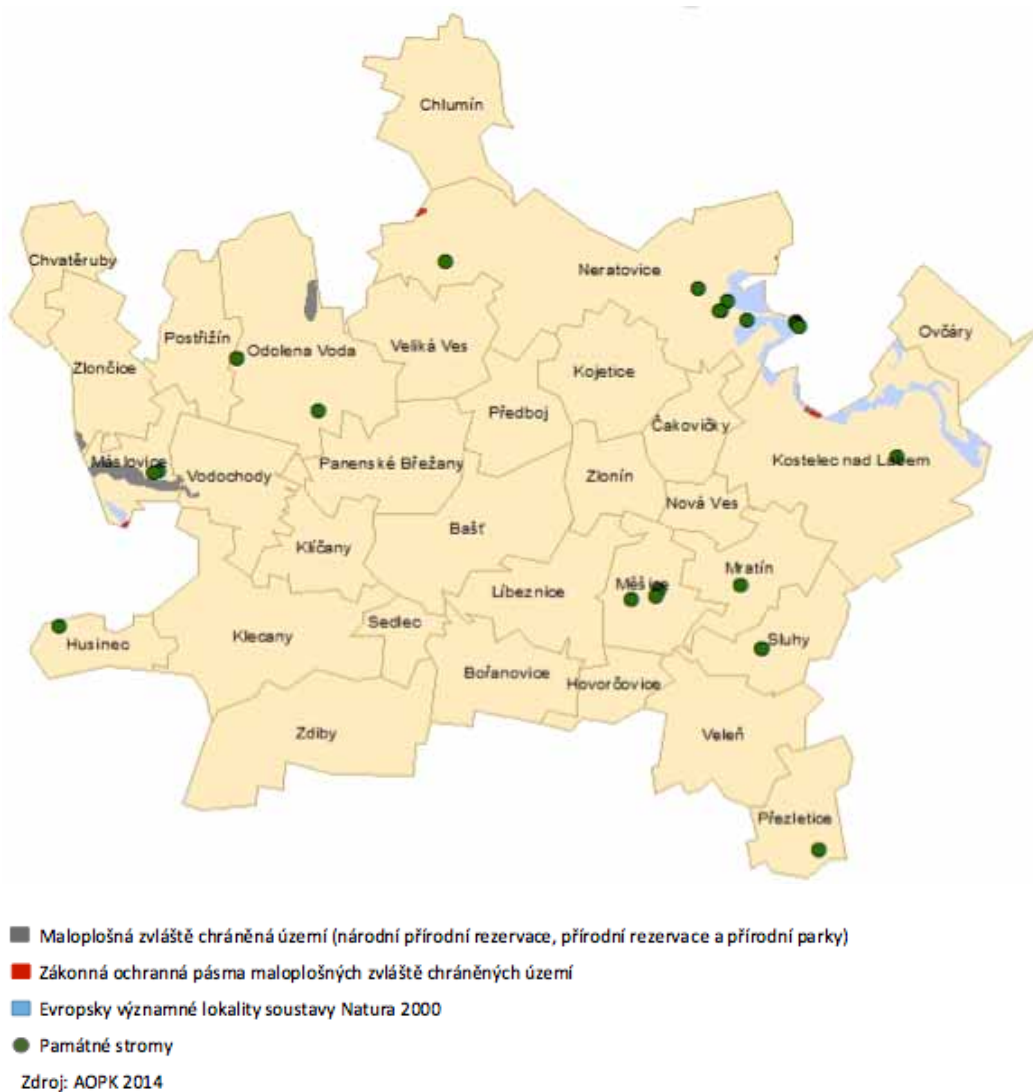
- Hlaváčkova stráž, která se rozkládá při jižním okraji osady Dolánky, která tvoří součást obce Zlončice. Jedná se o strmý svah na pravém břehu řeky Vltavy, přímo nad zdymadlem Dolany. Předmětem ochrany jsou suché louky a skalní stepi, spolu s význačnými zástupci teplomilné stepní a lesostepní flory a fauny.

Velmi malou částí do území zasahují přírodní památky: Netřebská slaniska, Jiřina a Písčina u Tišic.

Dále do území okrajově zasahují dvě evropsky významné lokality soustavy Natura 2000:

- Polabí u Kostelce – jedná se o přírodní památku, vztahuje se na celkovou plochu cca 84,62 hektarů. Je zde nadprůměrně zachovalá říční niva s charakteristickou mozaikou lužních lesů, luk, vodních ploch a mokřadů se vzácnými druhy rostlin a živočichů.
- Větrušické rokly – jedná se o národní přírodní rezervaci, která je na pravém břehu řeky Vltavy poblíž obce Větrušice. Dříve bylo území Větrušických roklí, které má charakter slunných skalnatých strání, využíváno k pastvě, což usnadnilo výskyt rozmanitých bylin. Rezervace byla vyhlášena roku 1969 na území o rozloze asi 25 hektarů za účelem ochrany rostlinného společenství typu skalní stepi a lesostepi.

Na území se nachází také 22 památných stromů. Jde zejména o topoly, duby, lípy, jasanů či jírovce maďal.



Obrázek 43 – Prvky ochrany přírody a krajiny

Významné krajinné prvky

Dle zákona č. 114/1992 Sb., o ochraně přírody a krajiny je významný krajinný prvek (VKP) definován jako ekologicky, geomorfologicky nebo esteticky hodnotná část krajiny. Přispívá k udržení stability krajiny. Významnými krajinnými prvky jsou lesy, rašeliniště, vodní toky, rybníky, jezera, údolní nivy. Dále jsou jimi jiné části krajiny, které registruje podle § 6 uvedeného zákona orgán ochrany přírody jako významný krajinný prvek.

V řešeném území se nacházejí i tyto registrované významné krajinné prvky: konkrétní lesní porosty, remízy, louky, meze či skalní útvary.

Přírodní parky

Dle § 12 odst. 3 zákona č. 114/1992 Sb. k ochraně krajinného rázu s významnými soustředěnými estetickými a přírodními hodnotami, který není zvláště chráněn podle třetí části zákona o ochraně přírody a krajiny, může orgán ochrany přírody a krajiny zřídit obecně závazným právním předpisem přírodní park a stanovit omezení takového využití území, které by znamenalo zničení, poškození nebo rušení stavu tohoto území.

Na území MAS Nad Prahou se jedná o:

- Přírodní park Dolní Povltaví, který se nachází v severní části okresu Praha-východ. Osami území jsou kaňon Vltavy a boční údolí pravobřežních přítoků. Součástí parku jsou chráněná území Větrušické rokly a Máslovická stráň i registrované významné krajinné prvky (Klecanský háj, Klecanské sady, Draháňská rokly). Posláním přírodního parku je zachování rázu krajiny, zejména s lesostepmi a skalními stepmi, travními porosty, lesními porosty, drobnými vodními toky a charakteristickou strukturou fragmentů zemědělských kultur jako jsou meze, sady, louky a orná půda. Nedílnou součástí parku je vlastní tok Vltavy s vodní faunou a břehovými biotopy.

ZÁVĚR

Analýzou byly identifikovány problémy především v oblasti kapacit pro nakládání s odpady, nedostatečná ochrana krajiny před povodněmi, snižující se podíl orné půdy a malá výměra lesů v regionu. Zvyšuje se produkce odpadů, vzniká velké množství černých skládek, veřejnost má nedostatečné ekologické povědomí. To vede ke zhoršení udržitelnosti odpadového hospodářství a životního prostředí. Musí být likvidovány černé skládky a zřizována a rozšiřována sběrná místa a kompostárny. Nízká retence vody v krajině ohrožuje nemovitosti občanů a zhoršuje životní prostředí. Nebezpečí místních záplav na malých vodních tocích při přívalových deštích je identifikovanou hrozbou v regionu. Je nutné realizovat opatření na zadržování vody v krajině. Obrovské zábory půdního fondu a nevhodné hospodaření zemědělců na orné půdě způsobují ztrátu přirozených funkcí krajiny. Musí dojít ke koordinované výstavbě, realizaci opatření v krajině, zlepšování hospodaření zemědělců. Nízký stupeň zalesnění je slabou stránkou regionu. Lesy jsou v regionu využívány výhradně hospodářsky, je nutné posílit rekreační funkci lesa, budovat stezky a doprovodnou infrastrukturu v lesích.

2.1.6 Veřejné služby

2.1.6.1 Zdravotní služby

Dle dat ÚZIS, resp. ČSÚ za rok 2014 a zejména ze srovnání regionu MAS Nad Prahou, Středočeským krajem a ČR vyplývá, že hustota a dostupnost zdravotnických zařízení, zejména ordinací praktických lékařů je významně poddimenzovaná a obyvatelé jsou nuceni za základní zdravotní péči dojíždět mimo své bydliště.

Přehled zdravotnických zařízení	MAS Nad Prahou (počet celkem)
Sdružená ambulantní zařízení	0
Detašovaná pracoviště sdruž. ambulant. zařízení	0
Zdravotní střediska	0
Detaš. pracoviště zdravotních středisek	1
Nemocnice	2
Detašované pracoviště nemocnice	0
Odborné léčebné ústavy (mimo LDN)	0
Detašov. pracoviště odborného léčeb. ústavu	0
Léčebna pro dlouhodobě nemocné	0
Detašov. pracoviště léčebny dlouhodobě nemocných	0
Samostatná ordinace prakt. lékaře pro dospělé vč. detaš. prac.	19
Samost. ordinace prakt. lék. pro děti a dorost vč. detaš. prac.	9
Samost. ordinace prakt. lék. stomatologa vč. detaš. prac.	15
Samost. ordinace prakt. lék. gynekologa vč. detaš. prac.	7
Samost. ordinace lékaře specialisty vč. detaš. prac.	13
Ostatní samostatná zařízení vč. detaš. pracovišť	15
Zařízení lékárenské péče (lékárny) vč. detaš. pracovišť	7
Středisko záchr. služby a rychlé zdrav. pomoci vč. detaš. pr.	2

Tabulka 24 – Přehled zdravotnických zařízení na území MAS Nad Prahou, zdroj dat: ÚZIS 2014

Přehled zdravotnických zařízení	MAS Nad Prahou (počet na 10 tis. obyvatel)	Středočeský kraj (počet na 10 tis. obyvatel)	Česká republika (počet na 10 tis. obyvatel)
Sdružená ambulantní zařízení	0,00	0,15	0,20
Detašovaná pracoviště sdruž. ambulant. zařízení	0,00	0,09	0,17
Zdravotní střediska	0,00	0,06	0,13
Detaš. pracoviště zdravotních středisek	0,17	0,15	0,10
Nemocnice	0,35	0,20	0,18
Detašované pracoviště nemocnice	0,00	0,21	0,24
Odborné léčebné ústavy (mimo LDN)	0,00	0,06	0,06
Detašov. pracoviště odborného léčeb. ústavu	0,00	0,01	0,01
Léčebna pro dlouhodobě nemocné	0,00	0,05	0,07
Detašov. pracoviště léčebny dlouhodobě nemocných	0,00	0,00	0,00
Samostatná ordinace prakt. lékaře pro dospělé vč. detaš. prac.	3,31	5,09	5,49
Samost. ordinace prakt. lék. pro děti a dorost vč. detaš. prac.	1,57	2,65	2,62
Samost. ordinace prakt. lék. stomatologa vč. detaš. prac.	2,62	4,30	5,86
Samost. ordinace prakt. lék. gynekologa vč. detaš. prac.	1,22	1,41	1,61
Samost. ordinace lékaře specialisty vč. detaš. prac.	2,27	6,52	9,31
Ostatní samostatná zařízení vč. detaš. pracovišť	2,62	4,14	5,29

Přehled zdravotnických zařízení	MAS Nad Prahou (počet na 10 tis. obyvatel)	Středočeský kraj (počet na 10 tis. obyvatel)	Česká republika (počet na 10 tis. obyvatel)
Zařízení lékárenské péče (lékárny) vč. detaš. pracovišť	1,22	2,24	2,73
Středisko záchr. služby a rychlé zdrav. pomoci vč. detaš. pr.	0,35	0,37	0,30

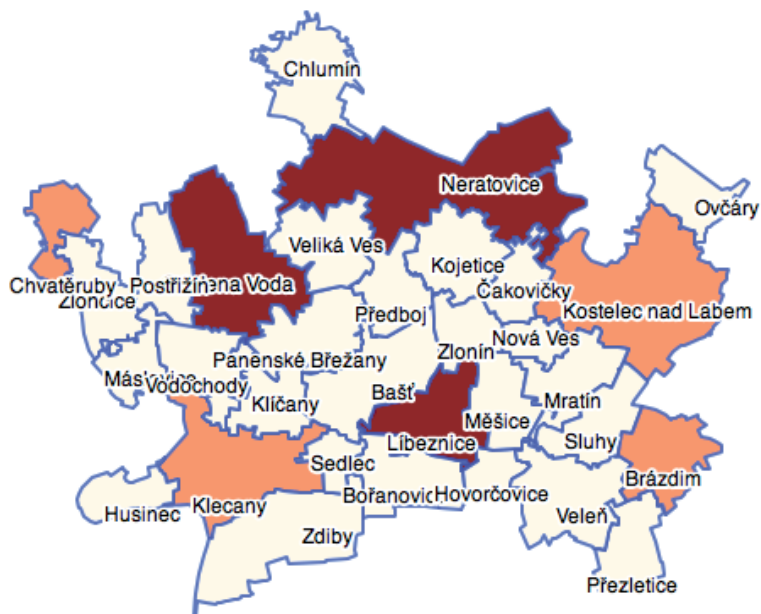
Tabulka 25 – Přehled zdravotnických zařízení na území MAS Nad Prahou – porovnání, zdroj dat: ÚZIS 2014

Níže uvedené obrázky prezentují rozložení péče praktických lékařů na území MAS Nad Prahou:



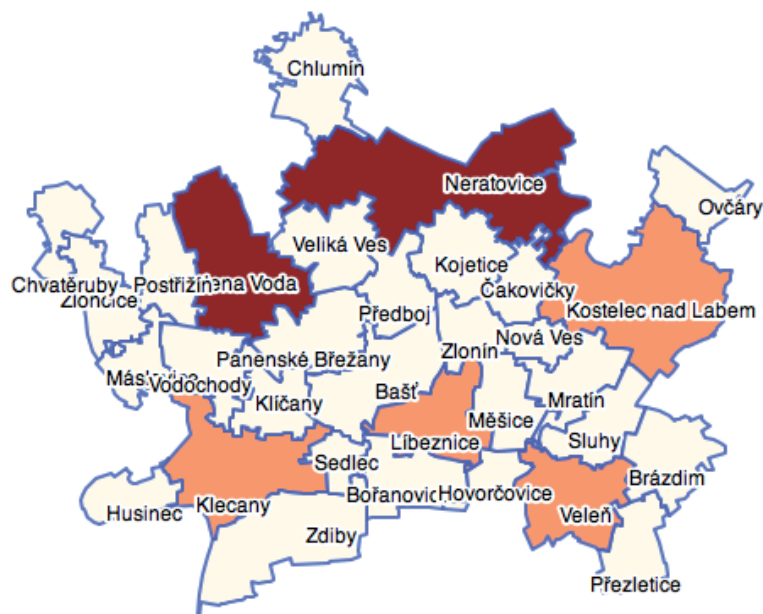
Obrázek 44 – Výskyt nemocnice, zdroj dat: ČSÚ, pro rok 2014

Nemocnice jsou na území regionu MAS Nad Prahou 2 a to v Neratovicích a v Měšicích, která slouží pro následnou péči. Vzhledem k blízkosti Prahy a Brandýsa nad Labem-Stará Boleslav je poptávka po službách nemocnic saturována především v těchto větších městech.



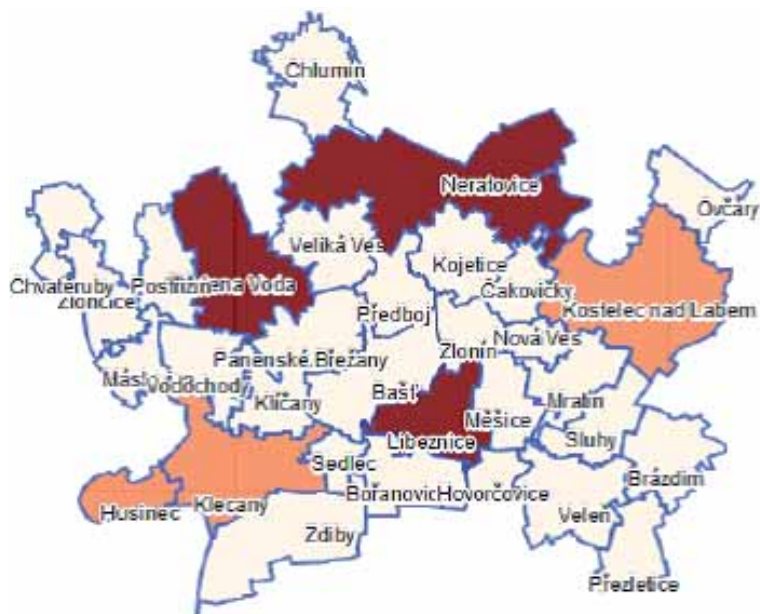
Obrázek 45 – Výskyt ordinací praktických lékařů pro dospělé, zdroj dat: ČSÚ 2014

Ordinace praktických lékařů se soustředí do spádových obcí území regionu MAS Nad Prahou, kterými jsou především města Neratovice, Odolena Voda, Klecany, Kostelec nad Labem a obec Líbeznice, která je spádovou obcí pro okolní obce (Bašť, Sedlec, Předboj, Bořanovice, Hovorčovice, Měšice a Zlonín). Z výše uvedeného obrázku je zřejmé, že ve většině obcí do 2 000 obyvatel není dostupná péče praktických lékařů.



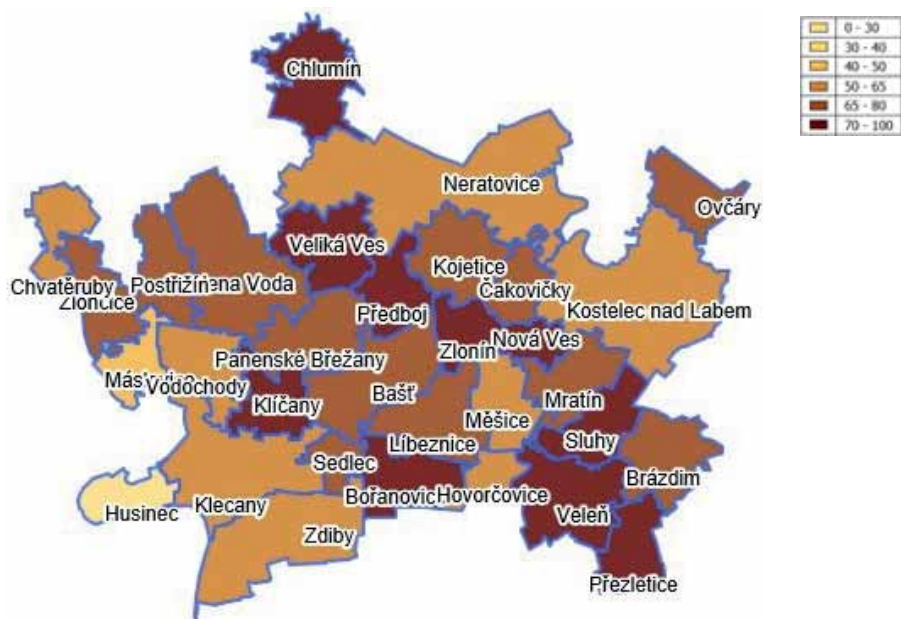
Obrázek 46 – Výskyt ordinací praktických lékařů pro děti a dorost, zdroj dat: ČSÚ 2014

Ordinace praktických lékařů pro děti a dorost se soustředí do spádových obcí území regionu MAS Nad Prahou, kterými jsou především města Neratovice, Odolena Voda, Klecany, Kostelec nad Labem a obec Líbeznice, která je spádovou obcí pro okolní obce (Bašť, Sedlec, Předboj, Bořanovice, Hovorčovice, Měšice a Zlonín). Z výše uvedeného obrázku je zřejmé, že ve většině obcí do 2 000 obyvatel není dostupná péče praktických lékařů pro děti a dorost.



Obrázek 47 – Výskyt ordinací stomatologů, zdroj dat: ČSÚ, pro rok 2014

Ordinace stomatologů se soustředí do spádových obcí území regionu MAS Nad Prahou, kterými jsou především města Neratovice, Odolena Voda, Klecany, Kostelec nad Labem a obec Líbeznice, která je spádovou obcí pro okolní obce (Bašť, Sedlec, Předboj, Bořanovice, Hovorčovice, Měšice a Zlonín). Z výše uvedeného obrázku je zřejmé, že ve většině obcí do 2 000 obyvatel není dostupná péče stomatologa.



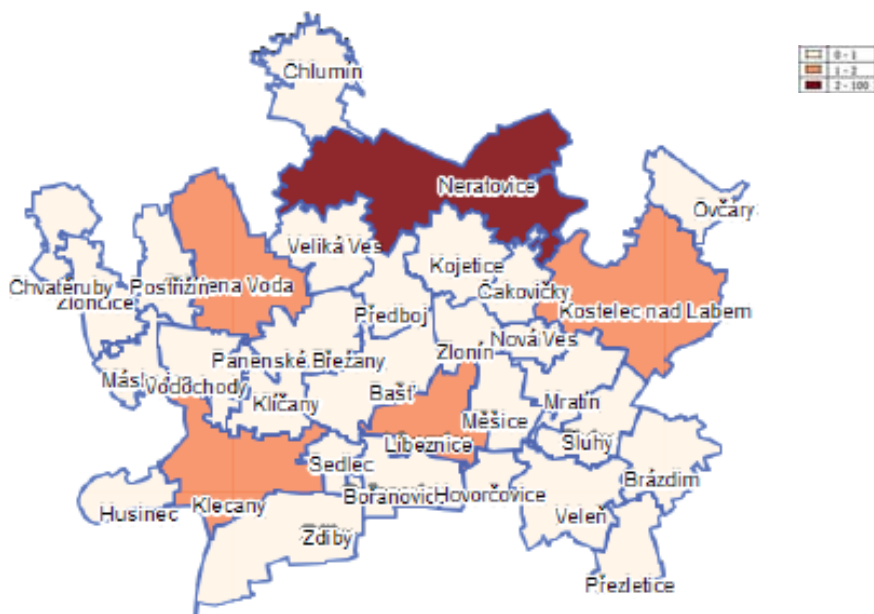
Obrázek 48 – Výskyt ordinací gynekologů, zdroj dat: ČSÚ, pro rok 2014

Ordinace gynekologů se soustředí do spádových obcí území regionu MAS Nad Prahou, kterými jsou především města Neratovice, Odolena Voda, Kostelec nad Labem a obec Líbeznice, která je spádovou obcí pro okolní obce (Bašť, Sedlec, Předboj, Bořanovice, Hovorčovice, Měšice a Zlonín). Z výše uvedeného obrázku je zřejmé, že ve většině obcí do 2 000 obyvatel není dostupná péče gynekologa.



Obrázek 49 – Výskyt ordinací specialistů, zdroj dat: ČSÚ, pro rok 2014

Ordinace specialistů se soustředí do spádové obce území regionu MAS Nad Prahou do Neratovic. Z výše uvedeného obrázku je zřejmé, že ve většině obcí do 5 000 obyvatel není dostupná péče specialistů.



Obrázek 50 – Výskyt lékáren, zdroj dat: ČSÚ, pro rok 2014

Lékárny se soustředí do spádových obcí území regionu MAS Nad Prahou, kterými jsou především města Neratovice, Odolena Voda, Klecany, Kostelec nad Labem a obec Libeznice, která je spádovou obcí pro okolní obce (Baš, Sedlec, Předboj, Bořanovice, Hovorčovice, Měšice a Zlonín).



Obrázek 51 – Výskyt středisek záchranné služby a rychlé zdravotnické pomoci, zdroj dat: ČSÚ, pro rok 2014

Střediska záchranné služby a rychlé zdravotnické pomoci se nacházejí pouze v Neratovicích a Zdicech, jak je patrné z obrázku 51.

2.1.6.2 Sociální infrastruktura

Infrastruktura sociálních zařízení dle dat z ČSÚ doplněných o výsledky vlastního dotazníkového šetření vykazuje značné rezervy.

Přehled sociální infrastruktury	měrná jednotka	hodnota
Azylové domy	počet	0
Denní stacionáře	počet	1
Domovy pro osoby se zdravotním postižením	počet	1
Domovy pro seniory	počet	2
Chráněné bydlení	počet	2
Nízkoprahová zařízení pro děti a mládež	počet	1
Sociální poradny	počet	0

Tabulka 26 – Přehled sociální infrastruktury, zdroj dat: ČSÚ 2014



Obrázek 52 – Výskyt denních stacionářů podle obcí, zdroj dat: ČSÚ, pro rok 2014



Obrázek 53 – Výskyt domovů pro osoby se zdravotním postižením, zdroj dat: ČSÚ, pro rok 2014



Obrázek 56 – Výskyt nízkoprahových zařízení pro děti a mládež, zdroj dat: ČSÚ, pro rok 2014

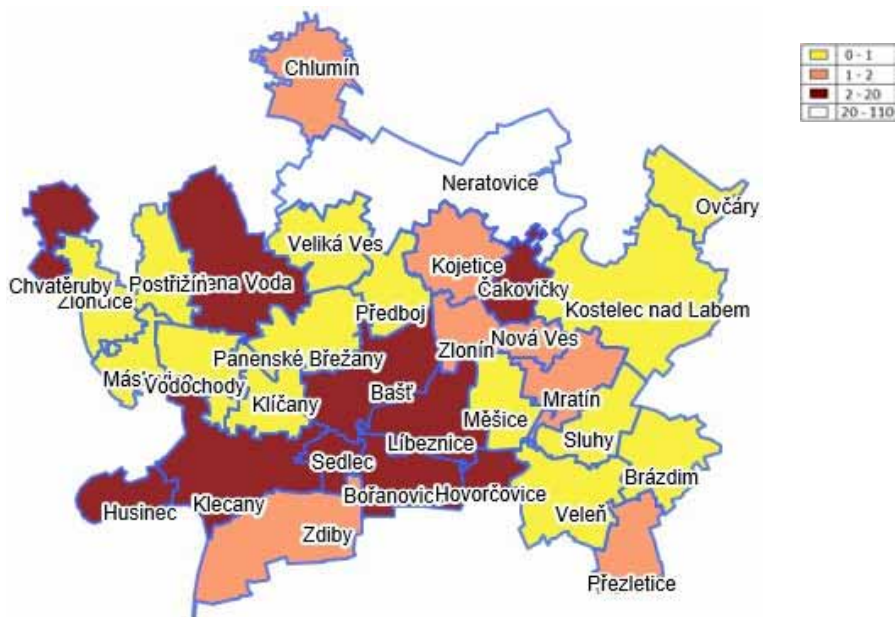
Sociální služby	měrná jednotka	hodnota	průměr/obec nebo % území MAS
Hospic	počet	3,00	0,09
Terénní sociální služby	počet obcí	15,00	47 %
Další sociální, preventivní apod. služby	počet	12,00	0,38

Tabulka 27 – Přehled sociálních služeb, zdroj dat: vlastní dotazníkové šetření 2014

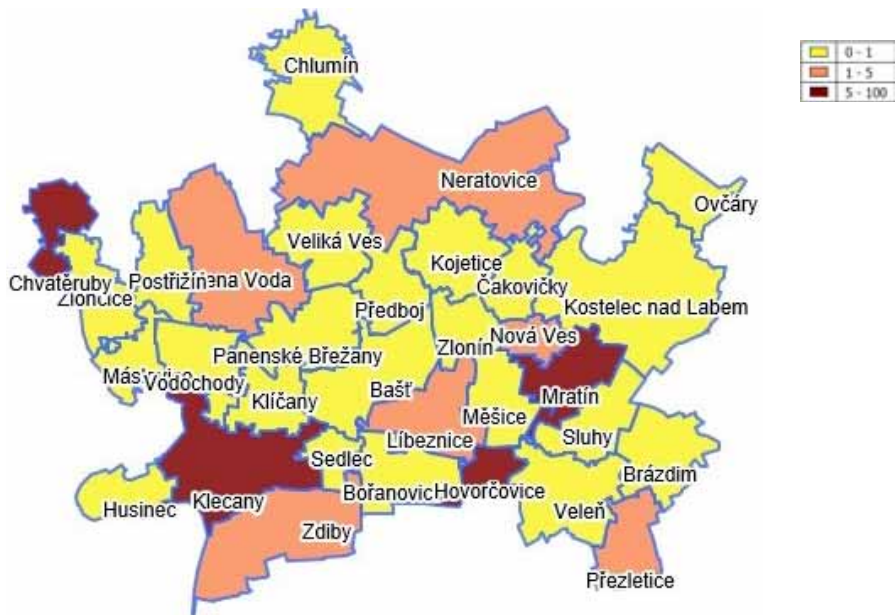
Z vlastního dotazníkového šetření, které bylo provedeno v roce 2014 je patrné, že i v oblasti sociálních služeb má region MAS Nad Prahou rezervy.

ZÁVĚR

Z analýzy vyplynul zřejmý nedostatek veřejných služeb. V regionu jsou nerovnoměrně zastoupeny ordinace praktických, dětských i odborných lékařů, což je zčásti nahrazeno dostupnými zařízeními v Praze. V území MAS Nad Prahou zcela chybí některé druhy sociálních služeb. Z komunitního projednávání vyplývá také nutnost prohloubit terénní sociální služby v regionu, případně zajistit lepší dostupnost, kapacitu a nabídku stávajících služeb. Chybí informovanost ohledně poskytování sociálních služeb v území – ve vztahu k potenciálním klientům i ve vztahu k obcím. Obrovskou příležitostí pro investice k zajištění dostatečných kapacit, kvality, struktury a umístění občanské vybavenosti je existující a rozvíjející se meziobecní spolupráce.



Obrázek 58 – Trhy, poutě v MAS Nad Prahou, zdroj dat: vlastní dotazníkové šetření 2014



Obrázek 59 – Náboženské akce v MAS Nad Prahou, zdroj dat: vlastní dotazníkové šetření 2014

V následující tabulce je přehled různých volnočasových a sportovních organizací, zázemí a prostor k volnočasovým aktivitám a také aktivit samotných.

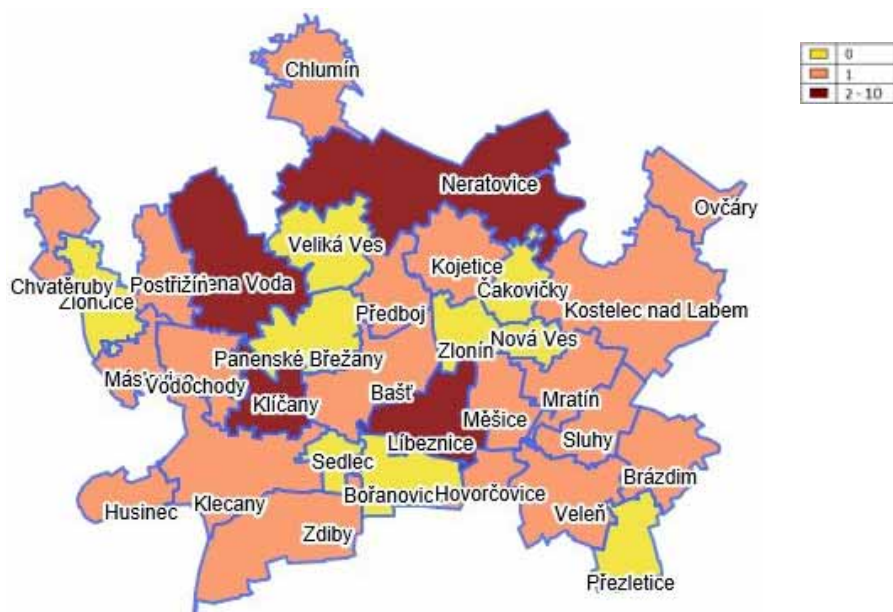
Volnočasové a sportovní organizace a prostory	měrná jednotka	hodnota	pokrytí území MAS (v % obcí)
SOKOL/OREL	počet obcí s danou aktivitou	14,00	43,75 %
Sbor dobrovolných hasičů	počet obcí s danou aktivitou	16,00	50,00 %
Myslivecké sdružení	počet obcí s danou aktivitou	17,00	53,13 %
Kopaná	počet obcí s danou aktivitou	25,00	78,13 %
Tenis	počet obcí s danou aktivitou	9,00	28,13 %
Volejbal	počet obcí s danou aktivitou	7,00	21,88 %
Hokej	počet obcí s danou aktivitou	3,00	9,38 %

Tabulka 30 – Přehled volnočasových a sportovních organizací a prostor, zdroj dat: vlastní dotazníkové šetření 2014

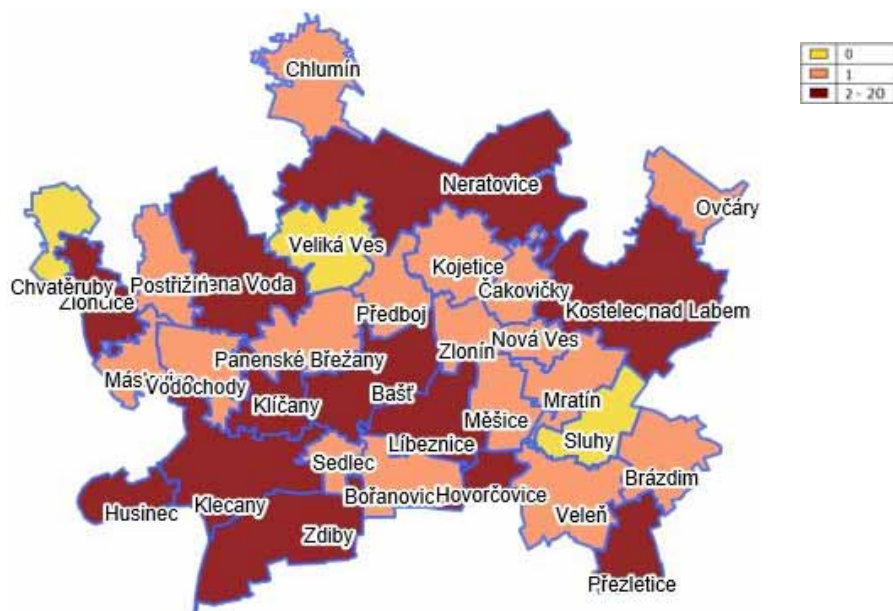
Volnočasové a sportovní organizace a prostory	měrná jednotka	hodnota	průměr/obec
Jiné sportovní spolky	počet spolků	30,00	0,94
Divadelní spolek, hudební těleso, apod.	počet spolků	12,00	0,38
Fotbalové hřiště	počet	29,50	0,92
Víceúčelové hřiště	počet	22,00	0,69
Dětské hřiště	počet	83,00	2,59
Tenisové kurty	počet	27,00	0,84
Tělocvična, sokolovna	počet	21,00	0,68
Koupaliště	počet	3,00	0,09
Krytý bazén	počet	1,00	0,03
Střelnice	počet	3,00	0,09
Kluziště	počet	1,00	0,03
Bowling	počet	2,00	0,06
Golf a jiná hřiště/areály – plocha	ha	207,75	6,49

Tabulka 31 – Přehled volnočasových a sportovních organizací a prostor, zdroj dat: vlastní dotazníkové šetření 2014

Některé ukazatele z tabulky 31 jsou detailně zaznamenány v následujících obrázcích podle jednotlivých obcí.



Obrázek 62 – Fotbalová hřiště v MAS Nad Prahou, zdroj dat: vlastní dotazníkové šetření 2014



Obrázek 63 – Dětská hřiště v MAS Nad Prahou, zdroj dat: vlastní dotazníkové šetření 2014

ZÁVĚR

Z výsledků dotazníkového šetření a komunitního projednávání je evidentní, že obyvatelům chybí zejména další sportoviště a infrastruktura potřebná pro volnočasové aktivity dětí a mládeže. Dále je patrná potřeba rozvíjet společenské a vzdělávací akce na území MAS Nad Prahou, posílit spolupráci různých aktérů v území a zlepšit informovanost o dění v regionu. Příležitostí je větší spolupráce s mateřskými a základními školami v území a podpora dobrovolnictví.

2.1.8 Podnikání, výroba, zaměstnanost

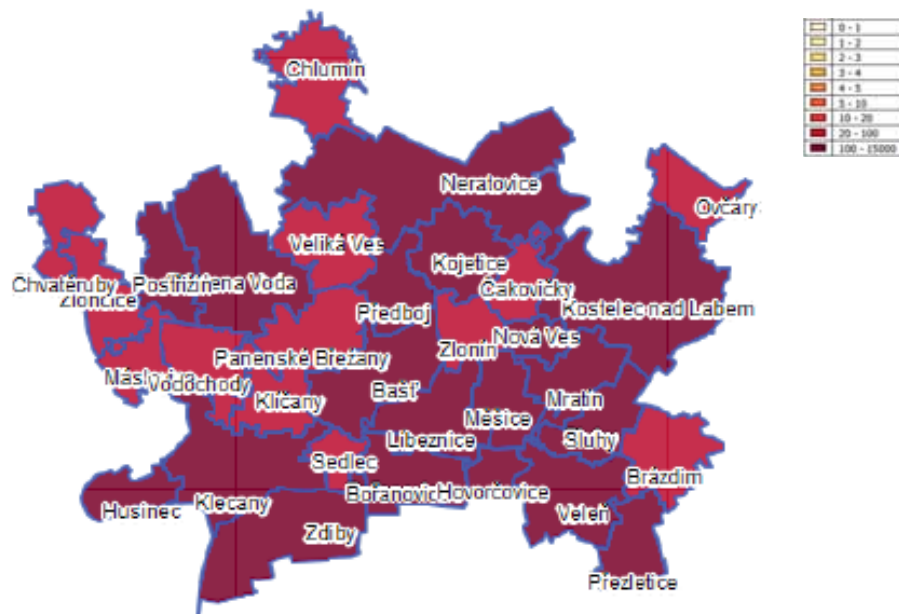
2.1.8.1 Přehled ekonomických subjektů

Na území MAS Nad Prahou mělo k 31. 12. 2015 zaevidováno sídlo více než 8 tisíc aktivních ekonomických subjektů. Během roku 2015 přibylo přes 170 subjektů, což představovalo meziroční nárůst o 2,1 %. Tento nárůst je vyšší o 0,5 %, než představoval nárůst v celém Středočeském kraji. Území MAS Nad Prahou se vyznačuje vysokým podílem fyzických osob, převážně živnostníků a nižším podílem právnických osob. Nejvyšší počet a intenzitu ekonomických subjektů ve Středočeském kraji dosahuje centrální oblast kraje, tzn. okresy Praha-západ a Praha-východ, ve kterém se nachází větší část území regionu MAS Nad Prahou.

Obec název	RES – počet aktivních podnikatelských subjektů celkem	Z RES aktivních v CZ-NACE – A Zemědělství, lesnictví, rybářství	Z RES aktivních v CZ-NACE B-E Těžba a Průmysl celkem
Bašť	331	10	26
Bořanovice	165	2	28
Brázdim	99	10	18
Čakovičky	95	3	7
Hovorčovice	393	8	61
Husinec	220	6	28
Chlumín	40	5	5
Chvatěruby	70	1	12
Klecany	512	3	65
Klíčany	70	2	8
Kojetice	105	5	16
Kostelec nad Labem	530	27	77
Líbeznice	406	9	43
Máslovice	41	4	3
Měšice	278	11	40
Mratín	218	5	39
Neratovice	1 834	50	273
Nová Ves	162	5	18
Odolena Voda	683	19	70
Ovčáry	62	13	5
Panenské Břežany	79	1	8
Postřizín	118	5	10
Předboj	138	3	16
Přezletice	207	6	26
Sedlec	73	1	7
Sluhy	98	4	12
Veleň	180	7	26
Veliká Ves	44	1	8
Vodochody	80	1	12
Zdiby	621	14	65
Zlončice	75	1	5
Zlonín	75	1	14
Celkem	8 102	243	1 051

Tabulka 32 – Podnikatelské subjekty na území MAS Nad Prahou, zdroj dat: ČSÚ za rok 2015

V registru ekonomických subjektů (dále jen RES) bylo k 31. 12. 2015 na území regionu MAS Nad Prahou evidováno 14 650 ekonomických subjektů, z nichž 8 102 vykazovalo aktivitu v rámci statistických zjišťování. To představuje 55,3 %, což je vyšší podíl o 3,3 % ve srovnání s celou ČR (52,0 %), i o 1,3 % ve srovnání se Středočeským krajem (54,0 %). V průběhu roku 2015 přibýlo v evidenci RES celkem 173 subjektů, což představovalo v porovnání s konečným stavem předchozího roku meziroční nárůst o 2,1 %. Na území České republiky přibýlo v databázi RES během stejného období celkem 1,3 % subjektů, přičemž nejvyšší nárůst mezi kraji proběhl na území hlavního města Prahy (o 2,9 %).



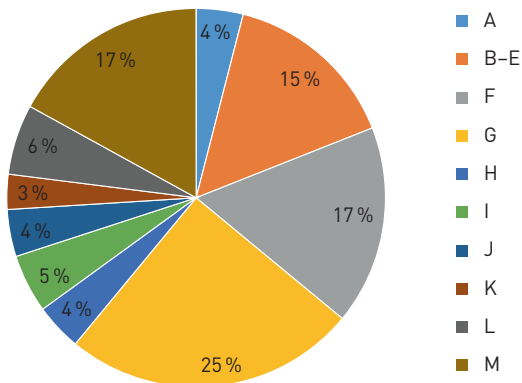
Obrázek 64 – Podnikatelské subjekty na území MAS Nad Prahou, zdroj dat: ČSÚ za rok 2015

Na území regionu MAS Nad Prahou je v organizační statistice, stejně jako v dalších oblastech statistiky, patrná mírná teritoriální rozdílnost. Subjekty volí sídlo zpravidla v návaznosti na tranzitní tepny a nejčastěji ve větších městech a obcích.

RES – aktivní subjekty v CZ-NACE celkem	8 102
A Zemědělství, lesnictví, rybářství	243
B Těžba a dobývání	17
C Zpracovatelský průmysl	924
D Výroba a rozvod elektřiny, plynu, tepla a klimatizovaného vzduchu	53
E Zásob. vodou; činnosti souvis. s odpad. vodami, odpady a sanacemi	57
F Stavebnictví	1 164
G Velkoobchod a maloobchod; opravy a údržba motorových vozidel	1 682
H Doprava a skladování	302
I Ubytování, stravování a pohostinství	316
J Informační a komunikační činnosti	285
K Peněžnictví a pojištnictví	194
L Činnosti v oblasti nemovitostí	385
M Profesionální, vědecké a technické činnosti	1 142
N Administrativní a podpůrné činnosti	150
O Veřejná správa a obrana; povinné sociální zabezpečení	45
P Vzdělávání	125
Q Zdravotní a sociální péče	92
R Kulturní, zábavní a rekreační činnosti	156
S Ostatní činnosti	548

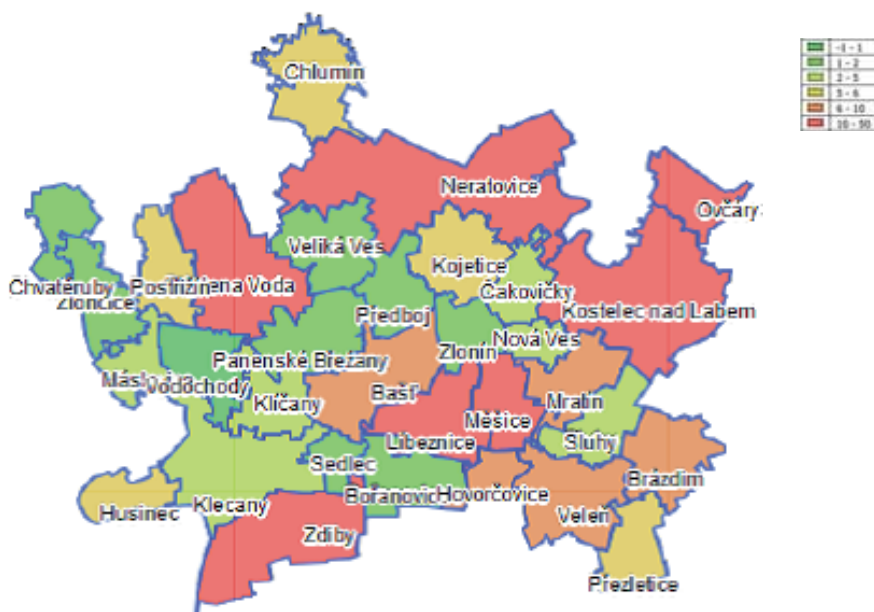
RES – aktivní subjekty v CZ-NACE celkem	8 102
T Činnosti domácností jako zaměstnavatelů ... a činnosti pro vl. potřebu	0
U Činnosti exteriorních organizací a orgánů	0
Nezařazeno	222

Tabulka 33 – Rozložení subjektu dle CZ-NACE na území MAS Nad Prahou, zdroj dat: ČSÚ za rok 2015

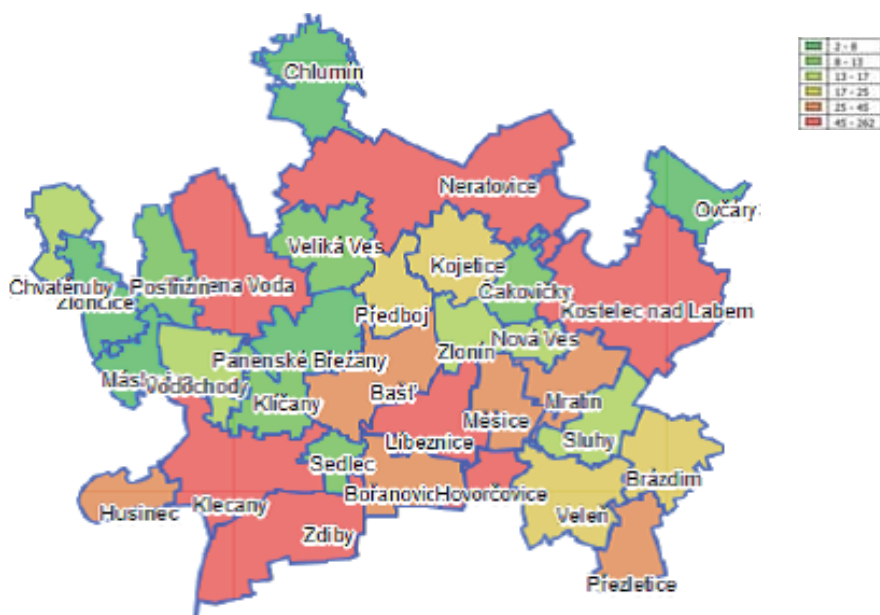


Obrazek 65 – Ekonomické subjekty podle převažující ekonomické činnosti na území MAS Nad Prahou k 31. 12. 2015, zdroj dat: ČSÚ, za rok 2015

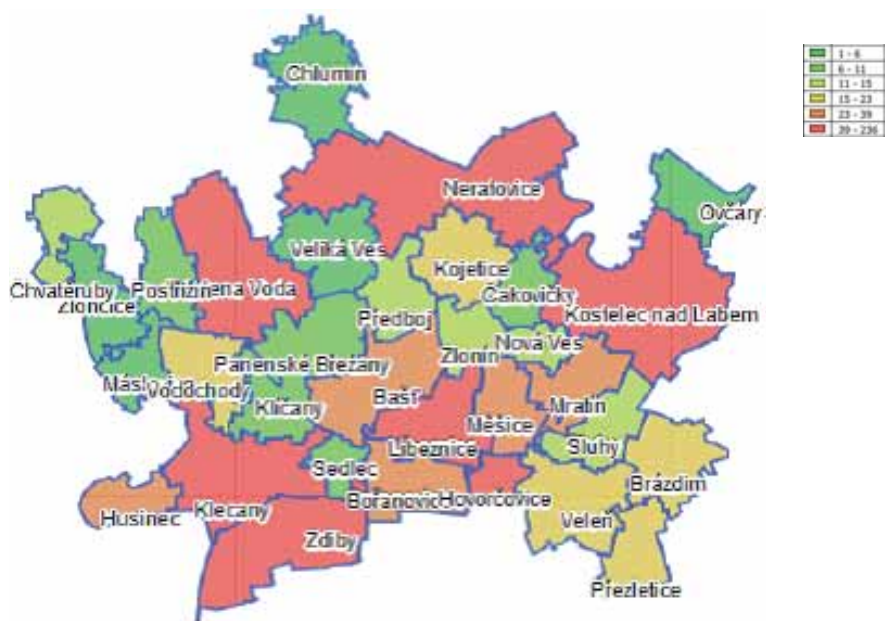
Z hlediska převažující ekonomické činnosti působilo v roce 2015 nejvíce subjektů na území regionu MAS Nad Prahou v oblasti velkoobchodu, maloobchodu a služeb spojených s opravou a údržbou motorových vozidel (25 %), druhým nejčastějším zaměřením v podnikatelské sféře bylo stavebnictví (17 %) a profesní, vědecké a technické činnosti (17 %). Třetím nejčastějším zaměřením v podnikatelské sféře byl zpracovatelský průmysl, těžba a energetika (15 %). Subjekty zabývající se výše uvedenými činnostmi tvoří tři čtvrtiny veškeré ekonomické aktivity na území MAS Nad Prahou.



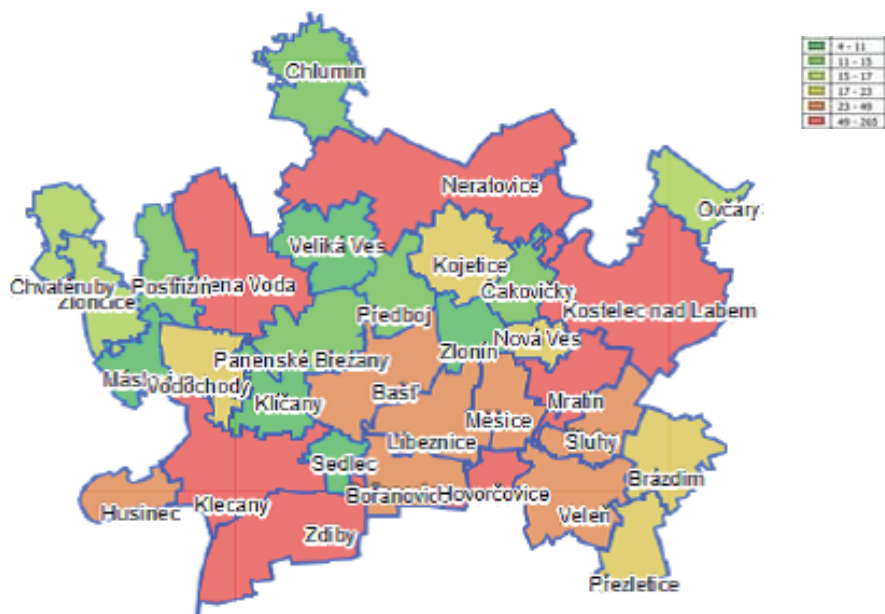
Obrazek 66 – Subjekty dle CZ-NACE – A Zemědělství, lesnictví, rybářství, zdroj dat: ČSÚ za rok 2015



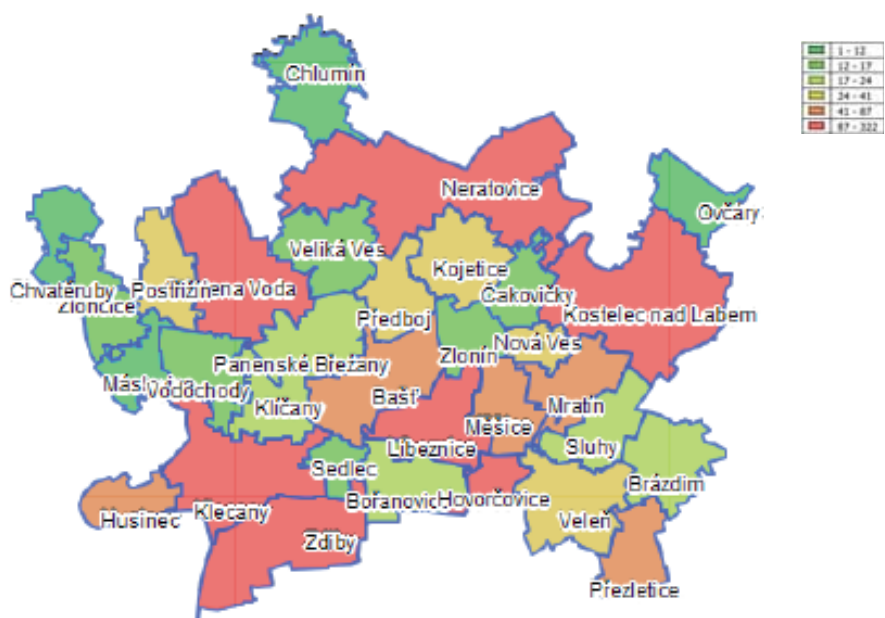
Obrázek 67 – Podíl subjektů CZ-NACE – B-E Těžba a průmysl celkem, zdroj dat: ČSÚ, rok 2015



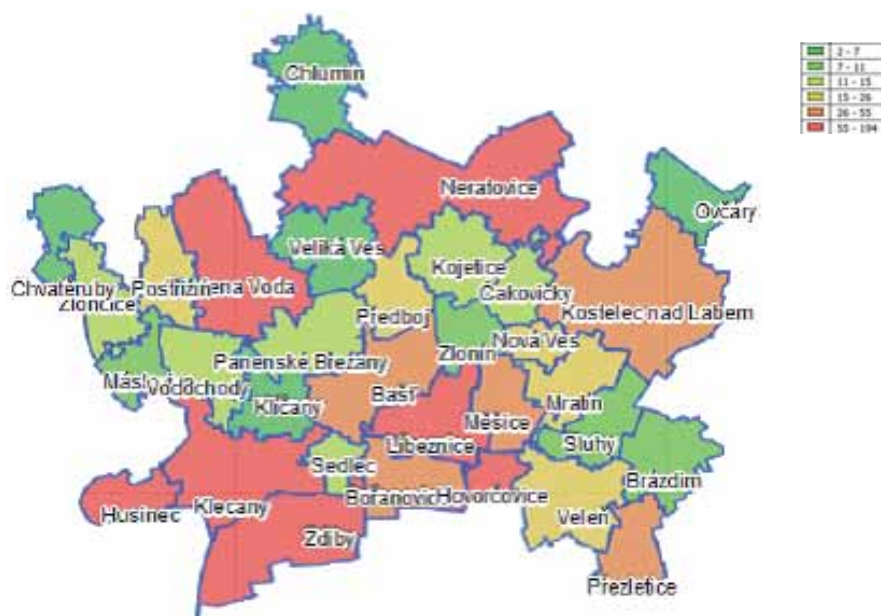
Obrázek 68 – Podíl subjektů CZ-NACE – C Zpracovatelský průmysl, zdroj dat ČSÚ, rok 2015



Obrázek 69 – Podíl subjektů CZ-NACE – F Stavebnictví, zdroj dat: ČSÚ, rok 2015



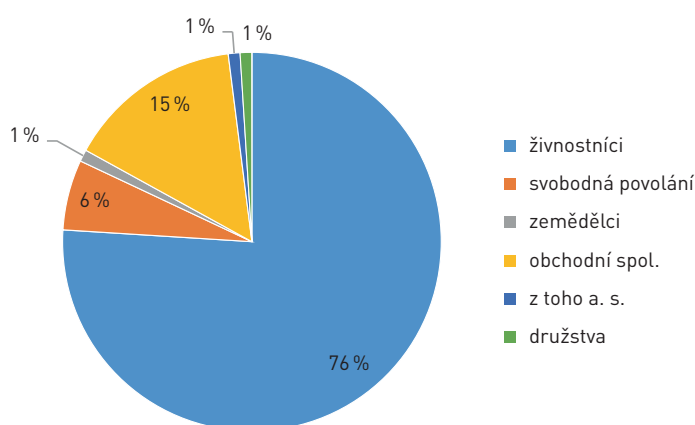
Obrázek 70 – Podíl subjektů CZ-NACE – G Velkoobchod a maloobchod, zdroj dat: ČSÚ, rok 2015



Obrázek 71 – Podíl subjektů CZ-NACE – M Profesní, vědecké a technické činnosti, zdroj dat: ČSÚ, rok 2015

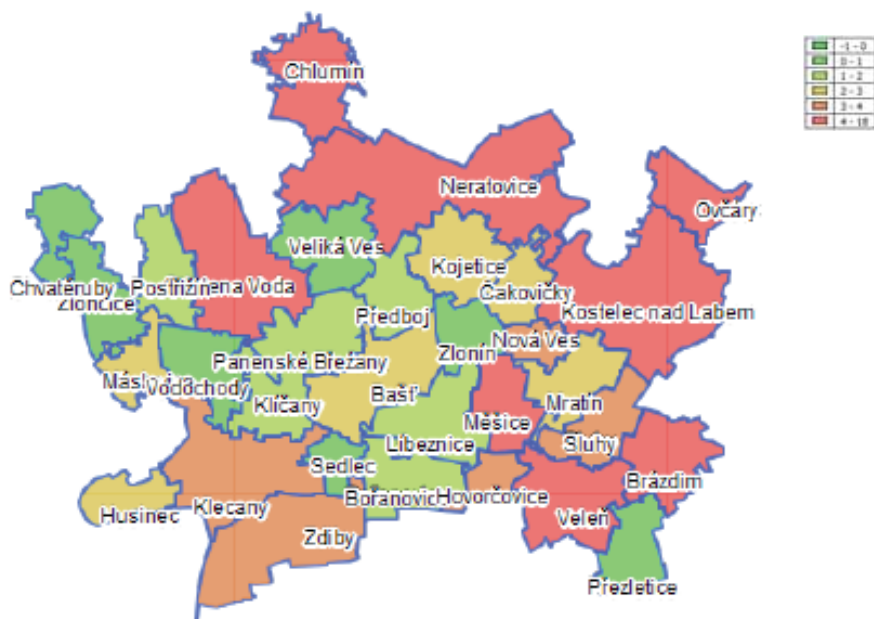
RES – právní forma	8 102
Aktiové společnosti (z obchod. společností celkem)	59
Obchodní společnosti	1 135
Družstevní organizace	68
Živnostníci	5 919
Svobodná povolání	438
Zemědělství podnikatelé	101
Ostatní	441

Tabulka 34 – Právní forma subjektů na území MAS Nad Prahou, zdroj dat: ČSÚ za rok 2015



Obrázek 72 – Ekonomické subjekty podle právní formy k 31. 12. 2015, zdroj dat: ČSÚ, za rok 2015

Nejčastější formou podnikání na území regionu MAS Nad Prahou bylo na konci roku 2015 soukromé podnikání fyzických osob (83 %, což je o 2,7 procentních bodů více než průměrně v celém Středočeském kraji a o 9,2 procentních bodů více než v celé ČR). Většina fyzických osob podnikala na základě živnostenského oprávnění (86 %). Nadprůměrný podíl soukromého podnikání vedl naopak k nižšímu podílu právnických osob (17 %).



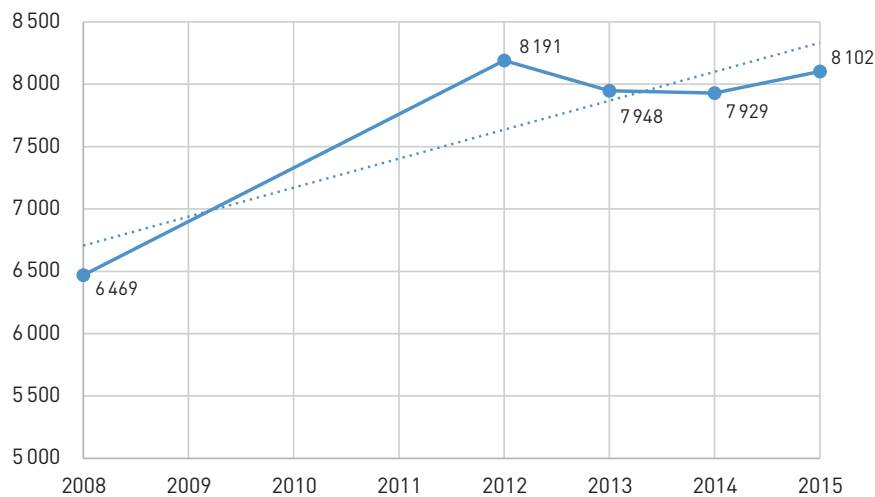
Obrázek 73 – Podíl počtu Zemědělců dle právníkové formy, zdroj dat: ČSÚ, rok 2015

V oblasti Zemědělství na území působí necelé dvě desítky společností a velkou převahu mají drobní zemědělství podnikatelé.

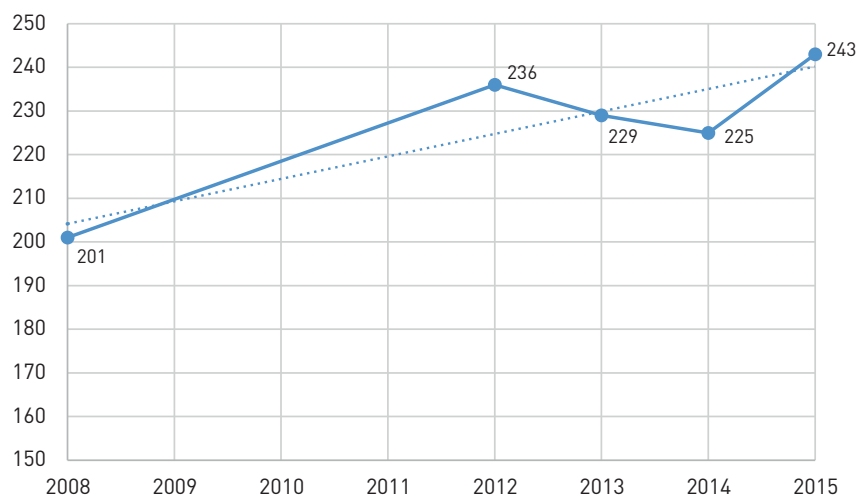
Obec	2008	2012	2013	2014	2015
Bašť	166	278	290	303	331
Bořanovice	109	163	165	160	165
Brázdím	94	105	106	99	99
Čakovičky	69	91	92	91	95
Hovorčovice	312	403	391	375	393
Husinec	180	235	216	212	220
Chlumín	57	47	39	39	40
Chvatěruby	66	76	73	65	70
Klecany	380	513	513	507	512
Klíčany	52	63	69	67	70
Kojetice	102	116	106	108	105
Kostelec nad Labem	466	529	528	520	530
Líbeznice	310	400	398	401	406
Máslovice	39	44	44	43	41
Měšice	208	280	261	284	278
Mratín	141	246	224	227	218
Neratovice	1 929	2 017	1 865	1 804	1 834
Nová Ves	39	122	128	140	162
Odolena Voda	574	711	700	695	683
Ovčáry	54	63	67	64	62
Panenské Břežany	104	94	93	86	79
Postřizín	54	107	102	106	118
Předboj	73	121	121	128	138
Přezletice	111	185	186	199	207
Sedlec	43	62	65	67	73
Sluhy	102	108	100	103	98
Veleň	129	139	152	167	180

Obec	2008	2012	2013	2014	2015
Veliká Ves	41	46	46	47	44
Vodochody	67	91	91	90	80
Zdiby	308	593	585	584	621
Zlončice	47	73	65	72	75
Zlonín	43	70	67	76	75
Celkem	6 469	8 191	7 948	7 929	8 102

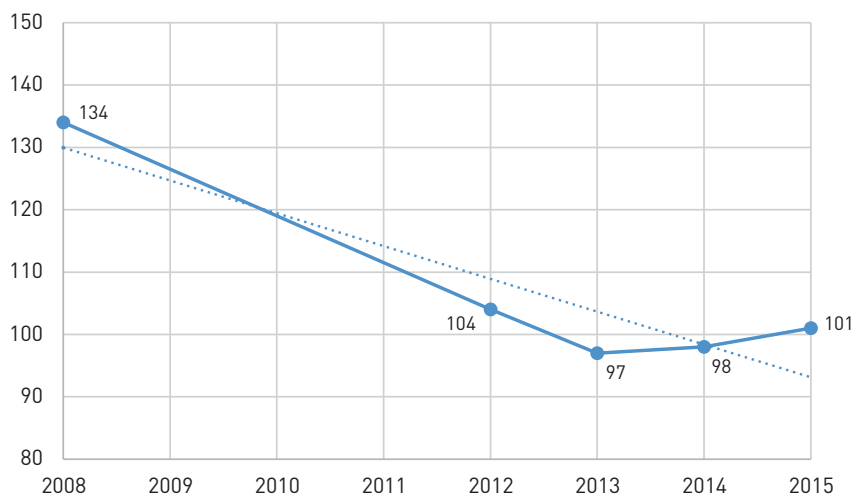
Tabulka 35 – Vývoj počtu registrovaných podniků se zjištěnou subjektivitou, zdroj dat ČSÚ, rok 2015



Obrázek 74 – Vývoj počtu registrovaných podniků se zjištěnou aktivitou, zdroj dat: ČSÚ, rok 2015



Obrázek 75 – Vývoj počtu registrovaných podniků se zjištěnou aktivitou v CZ-NACE – A Zemědělství, lesnictví, rybníctví, zdroj dat: ČSÚ, rok 2015



Obrázek 76 – Vývoj počtu zemědělců dle právníkové formy, zdroj dat: ČSÚ, rok 2015

Ve vývoji počtu ekonomických subjektů se zjištěnou ekonomickou aktivitou je pozitivní trend růstu, ovšem skutečný nárůst je mírně pod tímto trendem. Naopak ve vývoji počtu zemědělců oproti trendu jejich poklesu od roku 2008 zaznamenáváme jejich nárůst od roku 2013.

ZÁVĚR

Z analýzy vyplynul nízký počet podnikatelů ve vybraných oblastech podnikání. Projevuje se především stínový efekt Prahy. Znamená to chybějící nabídku služeb mimo velká centra, nepřipravenost rozvojových ploch v obcích. V oblasti chybí podněty a motivace pro užší spolupráci mezi obcemi a místními podnikateli. To s sebou přináší málo pracovních příležitostí v místě bydliště a pokles investiční atraktivity obcí. Musí dojít k podnícení zájmu podnikatelů o investice a ke zvýšení povědomí o sociálním podnikání. Obce musí být motivovány k podpoře místních podnikatelů. Mezioborová a regionální spolupráce v podnikání, regionální trhy, značky a krátké řetězce jsou příležitostí k rozvoji podnikání.

2.1.8.2 Zaměstnanost

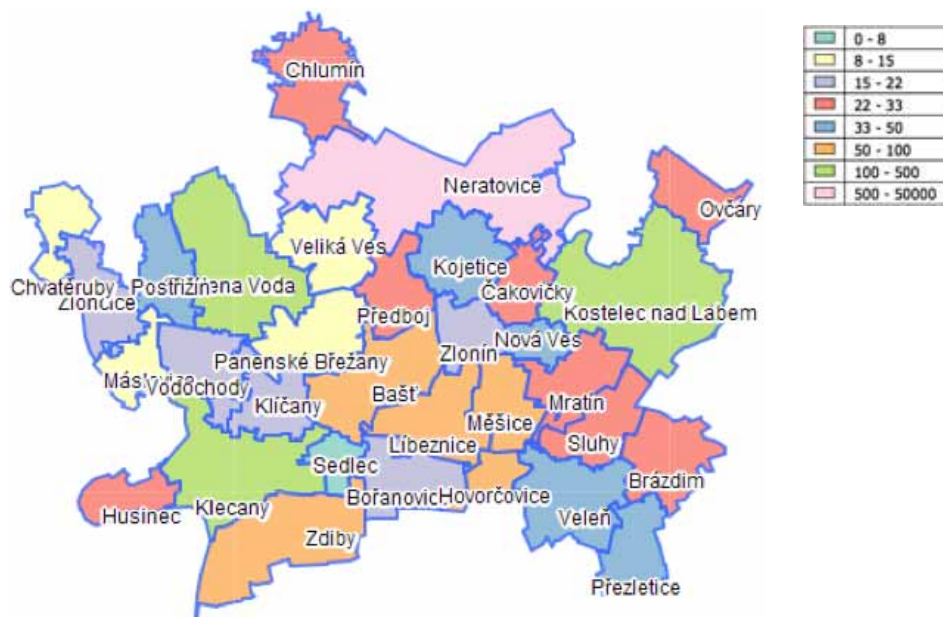
Stav zaměstnanosti na území MAS Nad Prahou je velmi podobný situaci ve Středočeském kraji. Zaměstnaní tvoří 91,8 % dle dat ze SDLB z roku 2011.

	MAS Nad Prahou		Středočeský kraj		ČR	
Ekonomicky aktivní celkem		28 944		639 851		5 080 573
Zaměstnaní	91,8 %	26 578	91,8 %	587 539	90,2 %	4 580 714
Zaměstnanci	35,5 %	20 024	34,9 %	449 640	34,2 %	3 568 223
Zaměstnavatelé	1,8 %	1 029	1,7 %	21 787	1,6 %	164 921
pracující na vlastní účet	7,5 %	4 244	6,4 %	83 111	5,6 %	589 168
pracující důchodci	2,2 %	1 246	2,3 %	29 888	2,2 %	227 956
ženy na mateřské dovolené	1,2 %	670	1,1 %	13 663	0,9 %	95 709
Nezaměstnaní	4,2 %	2 366	4,1 %	52 312	4,8 %	499 859
Ekonomicky neaktivní celkem		24 177		582 765		4 784 923
nepracující důchodci	38,6 %	9 344	45,7 %	266 140	48,2 %	2 308 294
žáci, studenti, učni	31,7 %	7 664	29,9 %	174 154	30,2 %	1 446 138
Osoby s nezjištěnou ekonomickou aktivitou		3 218		66 595		571 064

Tabulka 36 – Přehled zaměstnanosti na území MAS Nad Prahou, zdroj dat: SDLB 2011 ČSÚ

Obec	Počet uchazečů o zaměstnání	Počet obyvatel v aktivním věku	Podíl uchazečů o zaměstnání (v %)
Bašř	34	1 312	2,6
Bořanovice	23	501	4,6
Brázdım	22	457	4,8
Čakovičky	30	375	8,0
Hovorčovice	56	1 513	3,7
Husinec	22	876	2,5
Chlumın	33	349	9,5
Chvatěruby	17	348	4,9
Klecany	107	2 095	5,1
Klíčany	13	258	5,0
Kojetice	40	493	8,1
Kostelec nad Labem	194	2 567	7,6
Lıbeznice	45	1 627	2,8
Máslovice	7	224	3,1
Měšice	50	1 189	4,2
Mratın	42	893	4,7
Neratovice	1 073	11 369	9,4
Nová Ves	25	680	3,7
Odolena Voda	156	3 833	4,1
Ovčáry	28	345	8,1
Panenské Břeřany	12	372	3,2
Postřiřın	40	629	6,4
Předboj	28	524	5,3
Přezletice	38	843	4,5
Sedlec	5	216	2,3
Sluhy	24	459	5,2
Veleň	38	765	5,0
Veliká Ves	12	204	5,9
Vodochody	16	375	4,3
Zdiby	68	2 053	3,3
Zlončice	23	375	6,1
Zlonın	14	304	4,6
Celkem	2 335	38 423	6,1

Tabulka 37 – Počet uchazečů o zaměstnání a počet obyvatel v aktivním věku na území MAS Nad Prahou, zdroj dat: ČSÚ 2014



Obrázek 77 – Počet uchazečů o zaměstnání v MAS Nad Prahou – 2014

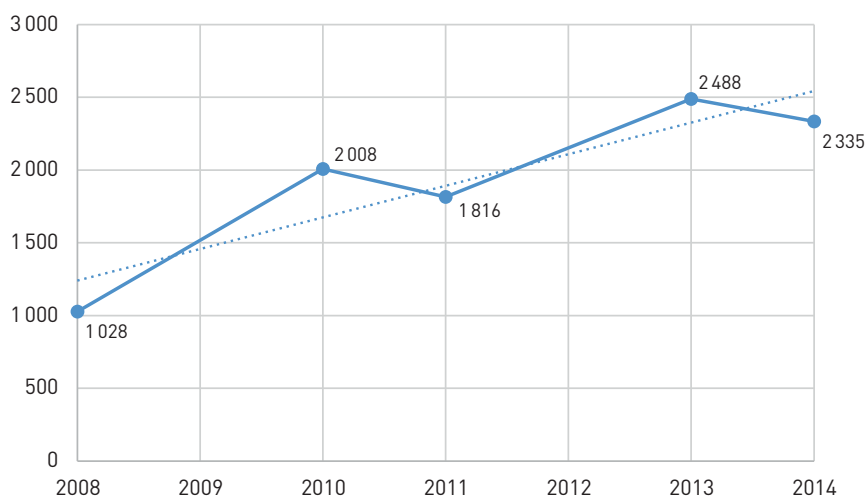


Obrázek 78 – Podíl nezaměstnaných osob v MAS Nad Prahou – 2014

Obec	Počet uchazečů o zaměstnání				
	2008	2010	2011	2013	2014
Bašť	12	30	27	54	34
Bořanovice	7	21	15	19	23
Brázdím	8	20	16	29	22
Čakovičky	10	18	21	25	30
Hovorčovice	17	41	45	67	56
Husinec	9	34	22	22	22
Chlumín	16	29	33	26	33
Chvatěruby	8	13	18	14	17
Klecany	25	68	69	107	107

Obec	Počet uchazečů o zaměstnání				
	2008	2010	2011	2013	2014
Klíčany	5	16	17	18	13
Kojetice	23	43	35	40	40
Kostelec nad Labem	102	164	142	220	194
Líbeznice	17	57	34	53	45
Máslovice	6	10	8	8	7
Měšice	18	34	46	53	50
Mratín	19	40	27	32	42
Neratovice	536	976	905	1 171	1 073
Nová Ves	3	16	9	38	25
Odolena Voda	71	130	103	134	156
Ovčáry	20	31	22	31	28
Panenské Břežany	5	21	20	12	12
Postřizín	7	20	18	36	40
Předboj	8	20	19	22	28
Přezletice	12	19	21	47	38
Sedlec	0	6	4	5	5
Sluhy	11	15	17	24	24
Veleň	15	22	22	48	38
Veliká Ves	2	8	10	8	12
Vodochody	6	16	15	17	16
Zdiby	15	48	34	78	68
Zlončice	14	11	16	15	23
Zlonín	1	11	6	15	14
Celkem	1 028	2 008	1 816	2 488	2 335

Tabulka 38 – Vývoj počtu uchazečů o zaměstnání, zdroj dat: ČSÚ, za rok 2014



Obrázek 79 – Vývoj počtu uchazečů o zaměstnání, zdroj dat: ČSÚ, za rok 2014

Ve vývoji počtu uchazečů o zaměstnání v obcích a městech regionu MAS Nad Prahou lze pozorovat rostoucí trend. Za posledních šest let došlo k nárůstu počtu uchazečů o zaměstnání o 227 %. V roce 2014 se tento trend nenaplnil, po nárůstu v roce 2013 oproti roku 2011 došlo v roce 2014 k mírnému poklesu.

Nezaměstnanost je problémem pouze v některých částech regionu MAS Nad Prahou. Z níže uvedené tabulky vyjíždějících obyvatel do zaměstnání je však patrné, že skoro polovina obyvatel vyjíždí do jiného kraje. V tomto případě se jedná o Prahu. Ve Středočeském kraji vyjíždí do jiného kraje 29 % obyvatel a v celé ČR tento ukazatel dosahuje hodnoty pouhých 8,7 %. Z těchto dat opět plyne již několikrát opakovaný fakt, že území MAS Nad Prahou plní významnou funkci bydlení pro dojíždějící obyvatele za prací do Prahy.

	MAS Nad Prahou		Středočeský kraj		ČR	
Vyjíždějící celkem		19 215		367 980		2 846 076
vyjíždějící do zaměstnání	74,3 %	14 269	73,7 %	271 378	72,5 %	2 062 124
v rámci obce	11,0 %	2 120	15,7 %	57 680	32,5 %	924 948
do jiné obce okresu	9,3 %	1 786	21,4 %	78 688	21,0 %	596 686
do jiného okresu kraje	6,5 %	1 242	7,0 %	25 861	8,9 %	254 617
do jiného kraje	46,8 %	8 995	29,0 %	106 645	8,7 %	248 625
do zahraničí	0,7 %	126	0,7 %	2 504	1,3 %	37 248
vyjíždějící do škol	25,7 %	4 946	26,3 %	96 602	27,5 %	783 952
v rámci obce	5,6 %	1 080	7,2 %	26 416	12,4 %	354 218
mimo obec	20,1 %	3 866	19,1 %	70 186	15,1 %	429 734

Tabulka 39 – Vyjíždějící do zaměstnání z území MAS Nad Prahou, zdroj dat: SDLB 2011 ČSÚ

ZÁVĚR

V regionu je průměrná nezaměstnanost nízká, v některých oblastech však dosahuje hodnot 8–10 %. Narůstající počet uchazečů o zaměstnání představuje zvyšování dojížděky za prací, růst sociální nestability a snižování kupní síly. Je nezbytné vytvářet nová pracovní místa, zvyšovat povědomí o sociálním podnikání a motivovat obce k podpoře místních podnikatelů.

2.1.9 Vzdělání, školství

Z hlediska vzdělanostní struktury je v regionu MAS Nad Prahou vyšší podíl obyvatel se středoškolským a vysokoškolským stupněm vzdělání oproti Středočeskému kraji i České republice. Naopak obyvatel bez vzdělání a vyučených je logicky méně. Tento stav odpovídá demografické situaci, kdy na území MAS Nad Prahou došlo k imigraci obyvatel s vyššími příjmy, které dosahují lidé s vyšším stupněm vzdělání. Přehledné srovnání vzdělanostní struktury obyvatel MAS Nad Prahou, Středočeského kraje a České republiky je provedeno níže v tabulce 40.

	MAS Nad Prahou		Středočeský kraj		ČR	
Obyvatelstvo ve věku 15 a více let		46 701		1 089 911		8 947 632
bez vzdělání	0,3 %	146	0,4 %	4 868	0,5 %	42 384
základní včetně neukončeného	15,4 %	7 197	16,9 %	184 254	17,6 %	1 571 602
střední vč. vyučení (bez maturity)	32,0 %	14 948	33,6 %	366 322	33,0 %	2 952 112
úplné střední (s maturitou)	28,8 %	13 430	28,2 %	307 284	27,1 %	2 425 064
nástavbové studium	2,6 %	1 205	2,8 %	30 599	2,8 %	247 937
vyšší odborné vzdělání	1,6 %	746	1,5 %	15 844	1,3 %	117 111
vysokoškolské	13,3 %	6 207	11,5 %	124 875	12,5 %	1 114 731

Tabulka 40 – Vzdělanostní struktura obyvatelstva MAS Nad Prahou – zdroj dat: ČSÚ SDLB 2011

Počet zařízení na 10 tis. obyvatel	MAS Nad Prahou	Středočeský kraj	Česká republika
Mateřská škola – POČET TŘÍD	17,96	14,82	14,24
Základní škola – jen první stupeň (1.–5. ročník) – POČET TŘÍD	5,23	5,29	4,57
Základní škola – jen druhý stupeň (6.–9. ročník) – POČET TŘÍD	0,00	0,31	0,35
Základní škola – první i druhý stupeň (1.–9. ročník) – POČET TŘÍD	25,98	33,91	34,77
Základní škola – celkem POČET TŘÍD	31,21	39,50	39,69
Střední škola – obory gymnázií – POČET ŠKOL	0,17	0,26	0,35
SŠ – obory středních odborných a praktických škol – POČET ŠKOL	0,52	0,80	0,86
SŠ – obory středních odborných učilišť a odb. učilišť – POČET ŠKOL	0,35	0,50	0,52
Základní umělecké školy – POČET ŠKOL	0,52	0,44	0,46

Tabulka 41 – Počet školských zařízení na 10 tisíc obyvatel, zdroj dat: ČSÚ k 31. 12. 2014

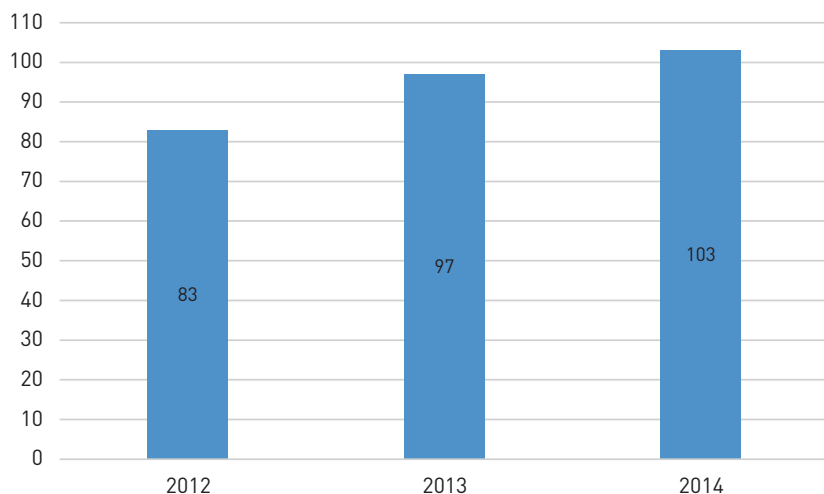
Z výše uvedené tabulky 41, reprezentující data týkající se infrastruktury školských zařízení přepočtených na 10 tisíc obyvatel a porovnání regionu MAS Nad Prahou, Středočeského kraje a České republiky, je možné vysledovat následující fakta.

Počet tříd v mateřských školách se zdá být na první pohled uspokojivý, je však nutné vzít v úvahu, že na území MAS Nad Prahou je zcela odlišný demografický vývoj. Dochází zde k dynamickému přirozenému přírůstku obyvatelstva. V regionu MAS Nad Prahou se např. v roce 2012 narodilo 13 dětí na 1 000 obyvatel. V České republice to bylo necelých 10. Jedná se tedy o 30% rozdíl. Právě nejméně o těchto 30 % byly kapacity v mateřských školách v regionu MAS Nad Prahou poddimenzované, proto v některých zařízeních došlo k navýšení kapacit – počtu tříd, jak je patrné z tabulky 42.

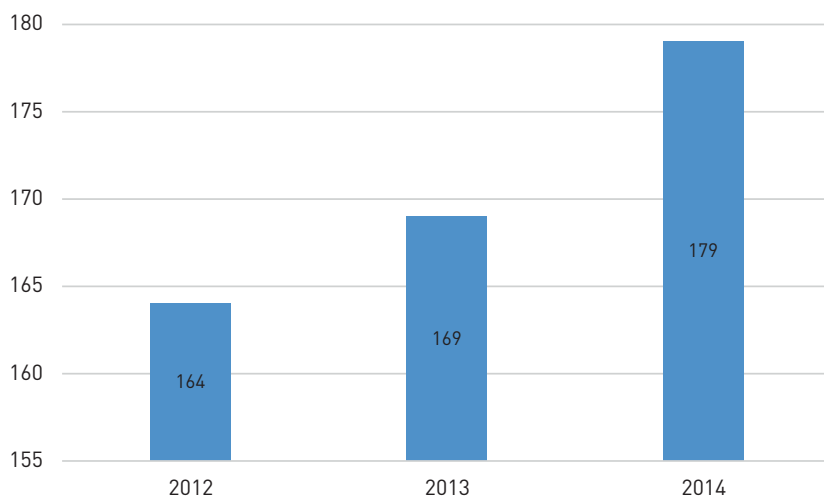
Obec	Počty tříd v MŠ			Počty tříd v ZŠ		
	2012	2013	2014	2012	2013	2014
Bašť	3	9	8	0	0	0
Bořanovice	0	0	0	0	0	0
Brázdim	1	1	1	2	2	2
Čakovičky	2	2	2	0	0	0
Hovorčovice	4	4	5	0	0	0
Husinec	2	2	2	2	3	4
Chlumín	2	2	2	2	2	3
Chvatěruby	2	4	4	3	3	5
Klecany	6	5	7	14	15	16
Klíčany	1	1	2	0	0	0
Kojetice	2	2	2	2	2	2
Kostelec nad Labem	4	4	4	13	14	14
Líbeznice	4	4	4	21	22	23
Máslovice	1	1	1	0	0	0
Měšice	5	5	5	0	0	0
Mratín	3	4	3	0	0	0
Neratovice	23	24	24	68	68	70
Nová Ves	1	1	1	0	0	0
Odolena Voda	9	11	13	24	24	26
Ovčáry	0	0	0	0	0	0
Panenské Břežany	1	1	1	2	2	2
Postřizín	0	0	0	0	0	0
Předboj	1	1	1	0	0	0
Přezletice	0	1	2	0	0	0
Sedlec	0	0	0	0	0	0
Sluhy	1	1	1	3	4	4
Veleň	1	2	2	3	3	3
Veliká Ves	2	2	2	0	0	0
Vodochody	0	0	0	0	0	0
Zdiby	3	3	5	5	5	5
Zlončice	0	0	0	0	0	0
Zlonín	0	0	0	0	0	0
Celkem	83	97	103	164	169	179

Tabulka 42 – Přehled počtu tříd v ZŠ a MŠ v MAS Nad Prahou v letech 2012–2014, zdroj dat: ČSÚ – 2014

Z hlediska základních škol je situace v současnosti obdobná jako u mateřských škol – před čtyřmi lety. Děti, u kterých se řešily nedostatky s kapacitou s ohledem na mateřské školy, dorůstají do školního věku a problémy s nedostatečným počtem míst začínají řešit základní školy. Předchozí tabulka zachycuje reakci na tento trend u některých škol již od roku 2012. Školy začaly navyšovat počty tříd v obcích Neratovice, Odolena Voda, Líbeznice, Klecany apod. Kapacity v některých oblastech území MAS Nad Prahou jsou v současnosti poddimenzované a bez reakce a významných investic do této oblasti nebude možné zajistit kapacity pro základní vzdělání žáků v místě bydliště. Celkový nárůst počtu tříd v MŠ a ZŠ v letech 2012–2014 zachycují následující grafy.



Obrázek 80 – Vývoj počtu tříd v MŠ v MAS Nad Prahou v letech 2012–2014, zdroj dat: ČSÚ – 2014



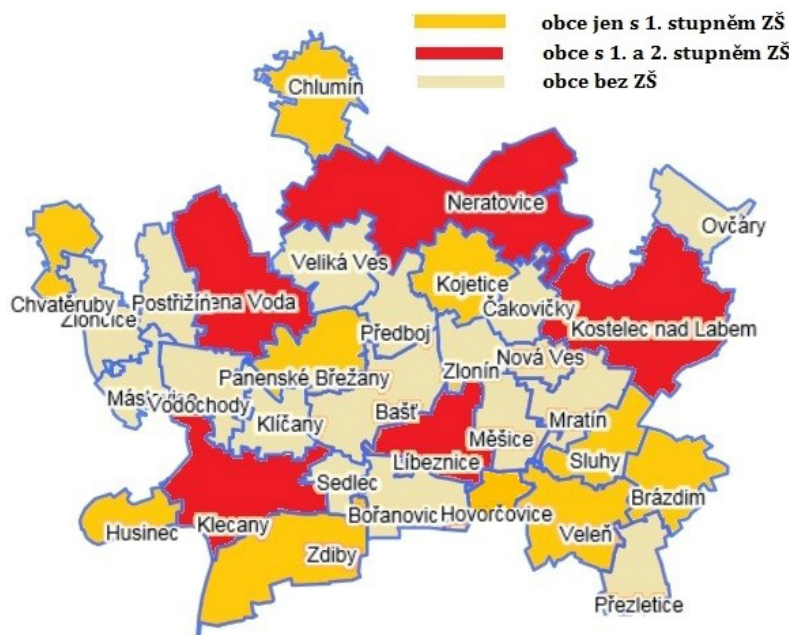
Obrázek 81 – Vývoj počtu tříd v ZŠ v MAS Nad Prahou v letech 2012–2014, zdroj dat: ČSÚ – 2014

Rozložení školských zařízení v rámci území MAS Nad Prahou reprezentují následující obrázky. Obrázek 82 zobrazuje, které obce mají na svém území mateřskou školu. Na první pohled je situace uspokojivá, obrázek však neposkytuje informaci o tom, jaká je kapacita / naplněnost škol – vzhledem k velikosti obce. To částečně ukazují až data v tabulce 43.



Obrázek 82 – Mateřské školy na území MAS Nad Prahou v roce 2014, zdroj ČSÚ

Horší je situace v rozmístění základních škol, jak ukazuje obrázek 83. Hlavně obce s většími spádovými oblastmi, blízko Prahy, ve kterých intenzivně probíhá nová výstavba, se potýkají s narůstajícím zájmem o umístění nových školáků. Problematika navyšování kapacit přímo závisí na realizaci větších investičních akcí, do kterých se v posledních letech pustily např. obce Hovorčovice a Líbeznice.



Obrázek 83 – Základní školy na území MAS Nad Prahou v roce 2014, zdroj: ČSÚ

Z následující tabulky lze vyčíst, jak velká školská zařízení se nachází v jednotlivých obcích – na území MAS Nad Prahou a také, která zařízení disponují volnou kapacitou.

Obec	Obyvatelé ve věku 0–14 let celkem (k 31. 12. 2014)	Počet dětí v MŠ v roce 2015 – kapacita	Počet dětí v MŠ v roce 2015 – naplněnost	Počet dětí v ZŠ v roce 2015 – kapacita	Počet dětí v ZŠ v roce 2015 – naplněnost
Bašť	439	98	98	0	0
Bořanovice	140	0	0	0	0
Brázdim	107	25	25	50	32
Čakovičky	132	45	45	0	0
Hovorčovice	449	111	111	150	82
Husinec	295	39	39	90	68
Chlumín	90	50	50	50	50
Chvatěruby	94	73	73	75	75
Klecany	680	195	195	420	404
Klíčany	74	44	44	0	0
Kojetice	137	44	44	40	40
Kostelec nad L.	669	122	122	410	410
Líbeznice	610	119	119	840	608
Máslovice	48	28	28	0	0
Měšice	385	52	52	0	0
Mratín	293	65	65	0	0
Neratovice	2 462	565	565	2 098	1 701
Nová Ves	250	28	28	0	0
Odolena Voda	1 034	274	274	750	651
Ovčáry	73	0	0	0	0
Panenské Břežany	105	20	20	40	30
Postřižín	220	0	0	0	0
Předboj	206	56	48	0	0
Přezletice	276	50	50	0	0
Sedlec	63	0	0	0	0
Sluhy	90	50	24	150	92
Veleň	229	50	50	60	55
Veliká Ves	45	30	30	0	0
Vodochody	88	0	0	0	0
Zdiby	757	125	125	200	133
Zlončice	141	0	0	0	0
Zlonín	72	0	0	0	0
Celkem	10 753	2 328	2 294	5 423	2 730

Tabulka 43 – Přehled počtu dětí a žáků přijatých do MŠ a ZŠ v roce 2015, zdroj dat: ČSÚ, Rejstřík školských zařízení a vlastní šetření

V oblasti středního školství se na území MAS Nad Prahou nachází jedno osmileté gymnázium – Gymnázium Františka Palackého v Neratovicích a dvě střední školy: SOŠ a SOU Neratovice a Střední škola letecké a výpočetní techniky Odolena Voda. I když je počet středních škol na daném území nízký, kapacita je dostatečná. Blízkost hlavního města Prahy zaručuje maximální pokrytí poptávky na studium na středních školách různého zaměření.

ZÁVĚR

Z provedené analýzy a výsledků setkání zástupců mateřských a základních škol a neformálních organizací zabývajících se výchovou a vzděláváním vyplývá, že problematika oblasti školství a vzdělávání je v posledních letech v území MAS Nad Prahou velice diskutovaná, a to nejen z pohledu zřizovatelů (většinou obce, ale také kraj a soukromý sektor), ale také ze strany uživatelů (děti, žáci, rodiče a pedagogové). Obce řeší problémy spojené s mohutnou imigrační vlnou nově přistěhovalých obyvatel. Jedná se hlavně o nedostatečnou kapacitu mateřských škol – problém, který se ale v posledních letech posouvá směrem do základního školství. Školy bojují s nedostatečnou infrastrukturou, nemají dostatečné zázemí pro zájmovou činnost, chybí kvalifikovaní pedagogičtí pracovníci a odborníci. Mateřské i základní školy, potažmo jejich zřizovatelé – obce, řeší problémy spojené se spádovostí obcí – kdy musí nad rámec svých školních obvodů přijímat děti z jiných obcí – bez finančního vyrovnání. Na území MAS Nad Prahou není dosud zpracován základní komunitní plán oblasti školství a vzdělávání – pro jednotlivá ORP. Z lokálních analýz zaměřených na oblast školství v rámci projektu Podpory meziobecní spolupráce z června 2014 dále vyplynula potřeba věnovat větší pozornost budování kapacit mimoškolního vzdělávání a nabídce volnočasových aktivit poskytovaných subjekty MŠ a ZŠ a jejich dostupnosti z jednotlivých obcí regionu. I když se na území nacházejí tři základní umělecké školy, poptávka vysoce převyšuje kapacitní možnosti jednotlivých ZUŠ. Nabídku neformálního vzdělávání a volnočasových aktivit pro děti, mládež i dospělé částečně řeší i subjekty neziskového a soukromého sektoru, které na území MAS Nad Prahou působí.

2.1.10 Turistický ruch

Data poskytnutá Českým statistickým úřadem za rok 2012 týkající se hromadných ubytovacích zařízení poukazují na fakt, že na území MAS Nad Prahou je zanedbatelné množství těchto ubytovacích kapacit.

Obec název	hromadná ubytovací zařízení – hotely, motely	hromadná ubytovací zařízení – penzióny	hromadná ubytovací zařízení – turistické ubytovny	hromadná ubytovací zařízení – kempy, chatové osady	hromadná ubytovací zařízení – ostatní
Bašť	0	0	0	0	0
Bořanovice	0	0	0	0	0
Brázdim	0	0	0	0	0
Čakovičky	0	0	0	0	0
Hovorčovice	0	0	0	0	0
Husinec	0	0	0	0	0
Chlumín	0	0	0	0	0
Chvatěruby	0	0	0	0	0
Klecany	0	0	0	0	0
Klíčany	0	0	0	0	0
Kojetice	0	0	0	0	0
Kostelec nad Labem	0	0	0	0	0
Líbeznice	0	0	0	0	0
Máslovice	0	0	0	0	0
Měšice	0	0	0	0	0
Mratín	0	0	0	0	0
Neratovice	0	1	0	0	0
Nová Ves	0	0	0	0	0
Odolena Voda	0	0	0	1	0
Ovčáry	0	0	0	0	0
Panenské Břežany	0	0	0	0	0
Postřizín	0	0	0	0	0
Předboj	0	0	0	0	0
Přezletice	0	0	0	0	0
Sedlec	0	0	0	0	0
Sluhy	0	0	0	0	0
Veleň	0	0	0	0	0
Veliká Ves	0	0	0	0	0
Vodochody	0	0	0	0	0
Zdíby	1	1	0	0	0
Zlončice	0	0	0	0	0
Zlonín	0	0	0	0	0
Celkem	1	2	0	1	0

Tabulka 44 – Přehled turistické infrastruktury, zdroj dat: ČSÚ 2012

Tato statistika byla rozšířena o vlastní dotazníkové šetření učiněné během dubna a května 2014, které doplnilo data týkající se turistické infrastruktury.

Cestovní ruch	měrná jednotka	hodnota	průměr/obec
Ubytování v soukromí – chata, chalupa, apartmán, byt	počet lůžek	123,00	4,10
Penzion	počet lůžek	143,00	4,47
Hotel, motel	počet lůžek	122,00	3,94
Ubytovna	počet lůžek	512,00	16,52
Veřejný kemp – tábořiště – místa	počet míst pro stany/karavany	0,00	0,00
Veřejný kemp – tábořiště – chatky	počet lůžek v chatkách	0,00	0,00
Turistická informační centra	počet	3,00	0,09
Naučné stezky – informační panely	počet	10,00	0,31
Evidované nemovité kulturní památky	počet	35,00	1,09
Památkové rezervace / zóny	počet	4,00	0,13

Tabulka 45 – Přehled turistické infrastruktury, zdroj dat: vlastní dotazníkové šetření 2014

Z výše uvedených dat je zřejmé, že region MAS Nad Prahou není významnou turistickou a rekreační destinací. Návštěvníci nejedí do regionu na vícedenní pobyty. Turistický ruch je zaměřen na naučné stezky a cykloturistiku. Region má však řadu památek a zajímavých turistických destinací. Jedná se například o:

Bašť:

- Panská sýpka (vedená v rejstříku ÚSKP)
- Tvrz (vedená v rejstříku ÚSKP)

Bořanovice:

- Zámek Bořanovice (vedená v rejstříku ÚSKP)

Hovorčovice:

- Kostel Narození svatého Jana Křtitele (vedená v rejstříku ÚSKP)

Chlumín:

- Kostel svaté Máří Magdalény (vedená v rejstříku ÚSKP)
- Zámek Chlumín (vedená v rejstříku ÚSKP)
- Morový mariánský sloup (vedená v rejstříku ÚSKP)

Chvatěruby:

- Kostel svatých Petra a Pavla (vedená v rejstříku ÚSKP)
- Zámek Chvatěruby (vedená v rejstříku ÚSKP)
- Krucifix (vedená v rejstříku ÚSKP)
- Socha svatého Jana Nepomuckého (vedená v rejstříku ÚSKP)

Klecany:

- Pomník Václava Beneše Třebízského (vedená v rejstříku ÚSKP)
- Kříž na paměť Václava Beneše Třebízského (vedená v rejstříku ÚSKP)
- Zámek Klecany (vedená v rejstříku ÚSKP)
- Dům čp. 161 s věží (vedená v rejstříku ÚSKP)
- Kostel Nanebevzetí Panny Marie (vedená v rejstříku ÚSKP)
- Fara (vedená v rejstříku ÚSKP)
- Pravý Hradec (vedená v rejstříku ÚSKP)
- Zemědělský dvůr čp. 1 (vedená v rejstříku ÚSKP)

Kojetice:

- Kostel svatého Víta (vedená v rejstříku ÚSKP)
- Fara (vedená v rejstříku ÚSKP)
- Brána s brankou usedlosti čp. 10 (vedená v rejstříku ÚSKP)
- Depozitum Zemědělské a potravinářské knihovny

Kostelec nad Labem:

- Kostel sv. Víta (vedená v rejstříku ÚSKP)
- Kostel sv. Martina (vedená v rejstříku ÚSKP)
- Radnice (vedená v rejstříku ÚSKP)
- Hostinec (bývalá fara, čp. 283)
- Židovský hřbitov – chráněn jako kulturní památka České republiky, na místě poslední synagogy je umístěn památník (vedená v rejstříku ÚSKP)
- Měšťanský dům (vedená v rejstříku ÚSKP)
- Záložna (vedená v rejstříku ÚSKP)
- Silniční most (vedená v rejstříku ÚSKP)

Líbeznice:

- Kostel sv. Martina z Tours (vedená v rejstříku ÚSKP)
- Kaple Panny Marie. Stavba z 2. poloviny 18. století se nachází v Nádražní ulici u rozcestí k Měšicím (vedená v rejstříku ÚSKP)
- Fara. Patrová, barokní stavba s mansardovou střechou z 1. poloviny 18. století. (vedená v rejstříku ÚSKP)

Měšice:

- Rokokový zámek Měšice s pozoruhodnou sochařskou i malířskou výzdobou a anglickým parkem, dnes léčebna dlouhodobě nemocných (vedená v rejstříku ÚSKP)
- Jednotně komponované hospodářské budovy naproti zámku z 18. století.

Mratín:

- Zámek Mratín z 18. století (vedená v rejstříku ÚSKP)
- Kaple svatého Michaela (vedená v rejstříku ÚSKP)
- Kaplička svatého Františka Serafinského na jihovýchod od vesnice (vedená v rejstříku ÚSKP)
- Brána usedlosti čp. 1 (vedená v rejstříku ÚSKP)

Neratovice:

- Kostel sv. Vojtěcha (vedená v rejstříku ÚSKP)
- Kaple (vedená v rejstříku ÚSKP)
- Kostel Nanebevzetí Panny Marie (vedená v rejstříku ÚSKP)
- Zámek Lobkovice (vedená v rejstříku ÚSKP)

Nová Ves:

- Zvonice (vedená v rejstříku ÚSKP)
- Zvonice, Vepřek (vedená v rejstříku ÚSKP)
- Kostel Narození Panny Marie (vedená v rejstříku ÚSKP)
- Vodní mlýn č. p. 19 (vedená v rejstříku ÚSKP)

Odolena Voda:

- Kostel svatého Klimenta od K. I. Dientzenhofera (1733–1735) (vedená v rejstříku ÚSKP)
- Sloup se sochou Panny Marie z roku 1706 na náměstí (vedená v rejstříku ÚSKP)
- Zámek Odolena Voda, vznikl přestavěním z renesanční tvrze.
- Židovský hřbitov (Odolena Voda) západně od města (vedená v rejstříku ÚSKP)
- Dub u Postřižína, památný strom při silnici do Postřižína
- Tvrz (vedená v rejstříku ÚSKP)
- Rodný dům Vítězslava Háalka (vedená v rejstříku ÚSKP)
- Pomník Vítězslava Háalka (vedená v rejstříku ÚSKP)

Panenské Břežany:

- Zámek Panenské Břežany s kaplí, parkem a sochami (vedená v rejstříku ÚSKP)
- Socha svatého Jana Nepomuckého (vedená v rejstříku ÚSKP)

Předboj:

- Tvrz, archeologické naleziště (vedená v rejstříku ÚSKP)

Přezletice:

- Staropleistocenní sídliště (vedená v rejstříku ÚSKP)

Sluhy:

- Kostel svatého Vojtěcha (vedená v rejstříku ÚSKP)
- Zvonice u hřbitova (vedená v rejstříku ÚSKP)
- Fara (vedená v rejstříku ÚSKP)

Veliká Ves:

- Kostel svatého Vavřince (vedená v rejstříku ÚSKP)

Větrušice:

- Socha svatého Václava (vedená v rejstříku ÚSKP)

Zdiby:

- Zámek Zdiby (vedená v rejstříku ÚSKP)
- Kostel Povýšení svatého Kříže (vedená v rejstříku ÚSKP)
- Klasicistní figurální náhrobek
- Socha sv. Jana Nepomuckého v márnici
- Zámek Brnky (vedená v rejstříku ÚSKP)

Zlončice:

- Přírodní památka Hlaváčková stráž

Zdroj: Wikipedie.

Pěší turistika:

- turistická trasa zelená turistická značka Kojetice – Lobkovice – Jiřice – Kostelec nad Labem
- turistická trasa červená turistická značka Kostelec nad Labem – Křenek
- turistická trasa modrá turistická značka Lobkovice – Neratovice – Kozly – Ovčáry
- turistická trasa žlutá turistická značka Vozovna Kobylisy – přívóz v Klecánkách

- turistická trasa červená turistická značka Praha – Řež – Chvatěruby – Kralupy nad Vltavou

Cykloturistika:

- cyklotrasa A50/č. 8100, zvaná též Pražské kolo. V délce více jak 120 kilometrů tvoří vnější okruh kolem Prahy. Trasa prochází okrajovými částmi hlavního města a přílehlými obcemi.
- cyklotrasa č. 24 Stará Boleslav – Kostelec nad Labem – Neratovice – Mělník
- cyklotrasa č. 0019 Kostelec nad Labem – Brandýs nad Labem – Hradištko
- cyklotrasa A288 z Ďáblic
- cyklotrasa EUROVELO 7/EV7 Vltavská
- cyklotrasa A 27 Bulovka (Bílá Skála – Bulovka – Prosek – Letňany – Kostelec nad Labem)
- cyklotrasa 0034 Ctěnice, směr Podolanka, Jenštejn, Zeleneč

Region má vzhledem k množství pamětihodností, přírodních zajímavostí a rovinatému terénu velký potenciál v rozvoji pěší turistiky a cykloturistiky. Rozvoj stezek pro pěší turistiku a cyklostezek je jednou z priorit regionu.

ZÁVĚR

Využití potenciálu pamětihodností a významných míst pro turistický ruch je velkou příležitostí pro region. K tomu ovšem zcela chybí potřebná infrastruktura. Turistické cíle tak vykazují malou atraktivnost. Památky a významné cíle musí být systematicky mapovány, k jejich zatraktivnění musí být budována doprovodná infrastruktura. K turistické atraktivitě přispějí i budované cyklostezky a značení cyklotras.

2.1.11 Územní plánování a strategické plány mapování

Obec	územní plánovací dokumentace	ÚPD – poslední aktualizace (rok)	Strategický dokument rozvoje obce – aktuální	platnost Strategického dokumentu
Bašť	ano	2013	ano	2012–2014
Bořanovice	ano	2011	ano	2012–2014
Brázdím	ano	2010	ne	
Čakovičky	ano	2005	ne	
Hovorčovice	ano	2014	ano	2013–2018
Husinec	ano	2010	ano	2008–2018
Chlumín	ano	2012	ne	
Chvatěruby	ano	2014	ne	
Klecany	ano	2014	ano	2008–2020
Klíčany	ano	2012	ne	
Kojetice	ano	2006	ano	2010–2014
Kostelec nad Labem	ano	2012	ne	
Líbeznice	ano	2013	ano	2011–2014
Máslovice	ano	2009	ne	
Měšice	ano	2013	ne	
Mratín	ano	2011	ne	
Neratovice	ano	2013	ano	2012–2020
Nová Ves	ano	2010	ano	2011–2016
Odolena Voda	ano	2010	ne	
Ovčáry	ano	2005	ne	
Panenské Břežany	ano	2013	ano	2013–2015
Postřizín	ano	2009	ne	
Předboj	ano	2010	ne	
Přezletice	ano	2011	ano	2014–2019
Sedlec	ano	2013	ne	
Sluhy	ano	2004	ne	
Veleň	ano	2014	ano	2013–2015
Veliká Ves	ano	2005	ne	
Vodochody	ano	2013	ne	
Zdiby	ano	2014	ano	2012–2018
Zlončice	ne	–	ne	
Zlonín	ano	2009	ne	

Tabulka 46 – Územní plánování a strategické dokumenty obcí, zdroj dat: vlastní šetření 2014



Obrázek 86 – Přehled obcí se zpracovanou územně plánovací dokumentací, zdroj dat: vlastní dotazníkové šetření 2014



Obrázek 87 – Přehled obcí se zpracovaným platným strategickým dokumentem rozvoje obce pouze do roku 2014, zdroj dat: vlastní dotazníkové šetření 2014

Z tabulky 47 je patrné, že mezi nejdůležitější se v obcích, kde mají zpracován platný strategický dokument, řadí zejména:

- Chodníky a komunikace
- Zeleň
- Sportovní a kulturní zázemí
- Cyklostezky
- MŠ a ZŠ – rekonstrukce a rozšiřování

Mezi nejméně důležité je zařazeno:

- Osvětlení, kamerový systém a rozhlas

ZÁVĚR

Z vlastního šetření vyplynulo, že většina obcí má vypracovanou územní plánovací dokumentaci. Další vymezování zastavitelných ploch v regionu, který povede k nekoordinovanému nárůstu počtu obyvatel, záboru volné krajiny pro výstavbu i srůstání sídel, jsou velkými hrozbami regionu. Platný strategický dokument rozvoje obce do roku 2015 a déle zpracovalo pouze 9 obcí.

2.2 Analýza problémů a potřeb

V této části jsou shrnuty problémy, které vyplynuly z předchozí analýzy. Problémy jsou sloučeny do několika tematicky podobných oblastí a jsou z nich definovány rozvojové potřeby, které jsou komplexně pokryty strategickými cíli a rozpracovány do specifických cílů a opatření ve strategické části SCLLD. Detailní analytická zjištění jsou obsažena v předchozích kapitolách.

Z demografických zjištění vyplývá, že pro většinu území MAS je specifickým rysem kontinuální nárůst počtu obyvatel a z tohoto trendu vycházejí potřeby směřující k zajištění spokojeného života obyvatel při zajištění udržitelného rozvoje území.

Typickým rysem je suburbanizace území, jev, který se promítá do života území a propojuje jeho život s životem v aglomeraci, strategie musí počítat s těmito vytvořenými vazbami. Suburbanizace území s sebou nese rizika spočívající ve zvýšených nárocích na jeho vybavenost a infrastrukturu, které nejsou dostatečně uspokojovány a následně dochází ke stagnaci až ke snižování kvality života na suburbanizovaném území. Území MAS pak musí řešit dopady suburbanizace.

Nelze opomíjet dopady urbanizace do krajiny, úbytek zemědělské půdy a narušení tradiční sídelní struktury.

Dalším negativním trendem vycházejícím především z intenzity osídlení a blízkosti území u Prahy jsou narůstající požadavky na dopravní obslužnost a zvyšující se závislost obyvatel na automobilové dopravě a s tím spojený nárůst automobilové dopravy, který se odráží na stavu životního prostředí (zvýšená hluchost, prašnost, emise, bezpečnost apod).

Identifikovaný problém	popis problému	důsledky problému	vzniklá potřeba	vazba na návrh opatření
Prudký nárůst počtu obyvatel	Chybějící hřiště, sportoviště, volnočasová centra, zázemí pro společenský život v obcích	Snížení kvality života a životní úrovně, zvýšení nároků na dopravu	Budování kapacit občanské vybavenosti, vytváření podmínek pro komunitní život v obcích	Opatření 1.1 – Zkvalitnění podmínek života pro obyvatele regionu Opatření 1.2 – Podpora volnočasových aktivit a spolkové činnosti
Vysoký podíl dětí a mládeže	Nedostatečná kapacita mateřských a základních škol Nedostatečná infrastruktura pro trávení volného času	Snížení kvality života a životní úrovně, zvýšení nároků na dopravu, nárůst sociálně patologických jevů	Budování chybějících kapacit, optimalizace stávajících kapacit, rozšíření nabídky volnočasových aktivit	Opatření 1.1 – Zkvalitnění podmínek života pro obyvatele regionu Opatření 1.3 – Podpora prorodinných aktivit Opatření 2.1 – Zkvalitňování infrastruktury pro vzdělávání
Stárnutí populace	Nedostatečné zapojení seniorů do veřejného života, jejich aktivizace, nedostupnost veřejných služeb, jejich nedostačující kapacita	Snížení kvality života a životní úrovně, zvýšení nároků na dopravu, ohrožení sociálním vyloučením	Budování nových kapacit zdravotnických zařízení, rozšíření nabídky sociálních služeb a aktivizačních programů pro seniory	Opatření 1.1 – Zkvalitnění podmínek života pro obyvatele regionu Opatření 2.4 – Zvýšení kapacity a rozšíření aktivit pro seniory
Nedostatek veřejných služeb	Nerovnoměrné zastoupení ordinací v regionu, neexistence některých sociálních služeb	Vliv na kvalitu života obyvatel, zvýšení nároků na dopravu, zesilování sociálních problémů, ohrožení sociálním vyloučením	Podpora vzniku sociálních služeb a sociálního bydlení	Opatření 2.2 – Zvýšení kapacity a kvality aktivit pro osoby se zdravotním postižením Opatření 2.3 – Zkvalitnění návazných služeb ve zdravotnictví

Identifikovaný problém	popis problému	důsledky problému	vzniklá potřeba	vazba na návrh opatření
Narůstající dopravní zátěž z tranzitní dopravy v obcích	Neexistence obchvatu Prahy	Neúměrné zatěžování komunikací II. a III. třídy, zhoršování jejich stavu, znečišťování ovzduší, ohrožení chodců a cyklistů	Realizace dopravních opatření na zvýšení bezpečnosti chodců a cyklistů, společná iniciativa v eliminaci tranzitní dopravy	Opatření 3.1 – Podpora dopravní obslužnosti a dostupnosti v území Opatření 6.1 – Podpora regionální a meziobecní spolupráce
Neexistence propojení obcí regionu hromadnou dopravou	Nerovnoměrný rozvoj hromadné dopravy na úkor spojení do Prahy	Nedostupnost spádových obcí z menších obcí regionu	Doplňování nových spojů v rámci regionu	Opatření 3.1 – Podpora dopravní obslužnosti a dostupnosti v území
Nedostatečná síť cyklostezek a jejich infrastruktura	Neexistující propojení menších obcí se spádovými obcemi regionu i mezi sebou, u stávajících cyklostezek chybí jakákoliv infrastruktura	Nedostupnost spádových obcí z menších obcí regionu pro cyklisty nebo pěší, zvýšení nároků na dopravu, znečišťování ovzduší	Vytvoření sítě cyklostezek pro zvýšení mobility a jejich doprovodné infrastruktury	Opatření 3.2 – Rozvoj cyklistických stezek a doplňující infrastruktury
Malá atraktivnost turistických cílů v regionu	Naprostá absence turistické infrastruktury u památek a významných cílů v regionu	Nevyužití potenciálu území, snížení jeho atraktivity	Systematické mapování památek a významných cílů, jejich opravy, budování doprovodné infrastruktury	Opatření 3.3 – Rozvoj cestovního ruchu
Chybějící kapacity pro nakládání s odpady	Neřešená problematika odpadů, zvyšování produkce odpadů, velké množství černých skládek, nedostatečné ekologické povědomí	Zhoršení udržitelnosti odpadového hospodářství, negativní dopad na kvalitu ŽP	Řešení problémů černých skládek, zřizování a rozšiřování sběrných míst a kompostáren	Opatření 4.1 – Zkvalitnění nakládání s odpady
Nedostatečná ochrana krajiny před povodněmi	Absence dešťových kanalizací v obcích, nízká retence vody v krajině	Ohrožení nemovitostí v obcích, zhoršování životního prostředí	Dobudování kvalitní technické infrastruktury, budování opatření v krajině na zadržování vody	Opatření 4.2 – Zlepšování stavu přírody a krajiny
Snížování podílu orné půdy	Obrovské zábory půdního fondu, nevhodné hospodaření zemědělců	Ztráta přirozených funkcí krajiny, neřešení adaptace na klimatické změny	Omezení výstavby, realizace opatření v krajině, zlepšení hospodaření zemědělců	Opatření 4.2 – Zlepšování stavu přírody a krajiny Opatření 4.3 – Rozvoj infrastruktury pro realizaci environmentálního vzdělávání
Malá výměra lesů	Výhradně užitkové využití místních lesů	Ztráta přirozených funkcí krajiny, neřešení adaptace na klimatické změny	Posílení rekreační funkce lesa, budování stezek a doprovodné infrastruktury v lesích	Opatření 4.2 – Zlepšování stavu přírody a krajiny Opatření 4.3 – Rozvoj infrastruktury pro realizaci environmentálního vzdělávání
Nízký počet podnikatelů ve vybraných oblastech podnikání	Chybějící nabídka služeb mimo velká centra, nepřipravenost rozvojových ploch v obcích, chybí podněty a motivace pro užší spolupráci mezi obcemi a místními podnikateli	Málo pracovních příležitostí v místě bydliště, nezaměstnanost, pokles investiční atraktivity	Podnícení zájmu podnikatelů o investice v území, zvýšení povědomí o sociálním podnikání, motivace obcí k podpoře místních podnikatelů	Opatření 5.1 – Podpora začínajících drobných podnikatelů
Narůstající počet uchazečů o zaměstnání	V regionu je nezaměstnanost 4,2 %, ovšem v některých obcích dosahuje hodnot 8–10 %	Vysoká dojíždka za prací, sociální nestabilita, snížení kupní síly	Vytváření pracovních míst, zvýšení povědomí o sociálním podnikání, motivace obcí k podpoře místních podnikatelů	Opatření 5.2 – Podpora rozvoje existujících drobných podnikatelů, vytváření podmínek pro spolupráci

2.3 SWOT analýza

SILNÉ STRÁNKY	SLABÉ STRÁNKY
<ul style="list-style-type: none"> Počet obyvatel Příznivá vzdělanostní struktura obyvatel Vysoký stupeň plynofikace, odkanalizování, zásobení pitnou vodou, ČOV, existence veřejného rozhlasu Hustá dopravní síť Fungující systém příměstské veřejné dopravy Průchod velkých vodních toků územím, zdroj vody pro závlahové soustavy Příznivé klimatické a půdní podmínky pro zemědělskou výrobu Poloha v těsném zázemí Prahy Nízká nezaměstnanost Prostorová mobilita pracovní síly Vysoký a rostoucí podíl produktivní věkové skupiny 	<ul style="list-style-type: none"> Stárnutí populace Chybějící kapacita ve školách a další občanské vybavenosti, ve veřejných službách Nízký stupeň odkanalizování dešťových vod a retence vody v krajině Neexistující spojení veřejnou hromadnou dopravou mezi obcemi Špatná dostupnost veřejnou hromadnou dopravou do spádových obcí Dopravní přetíženost silnic a místních komunikací místní i tranzitní dopravy jako důsledek absence dopravní infrastruktury regionálního a celostátního významu Nedostatek cyklostezek bez odpovídající infrastruktury Výskyt povodní na velkých vodních tocích (Labe, Vltava) Výskyt černých skládek, zejména podél extravilánových úseků málo frekventovaných silnic III. třídy, podél malých vodních toků Nízký stupeň zalesnění, v některých oblastech téměř nulový Výskyt zemědělských brownfieldů Málo sběrných míst, kompostáren V podnikání stínový efekt Prahy

PŘÍLEŽITOSTI	HROZBY
<ul style="list-style-type: none"> Obrovský potenciál v počtu a struktuře obyvatel pro rozvoj území Spolupráce mezi obcemi k zajištění dostatečné kapacity, kvality, struktury a umístění občanské vybavenosti Podpora systému veřejné a kombinované dopravy Podpora pěší a cyklo dopravy, obnova cest mezi sídly Budování sítě cyklostezek Využití potenciálu pamětihodností a významných míst pro cestovní ruch Zvýšení retenční schopnosti krajiny v důsledku racionálního obhospodařování půdy, budování vodních prvků v území a realizace územního systému ekologické stability Podpora systému tříděného sběru komunálního odpadu, sběrné dvory Revitalizace malých vodních toků Zvýšení podílu ploch lesů a jejich sportovně rekreační funkce Mezioborová a regionální spolupráce v podnikání, regionální trhy, značky, krátké řetězce 	<ul style="list-style-type: none"> Nekoordinovaný nárůst počtu obyvatel v sídlech Nedostatek prostředků na realizaci potřebných investic do veřejné dopravní a technické infrastruktury Další rozvoj obytných a komerčních funkcí v regionu bez odpovídajících investic do veřejné infrastruktury Nekoordinovaná realizace záměrů v dopravní infrastruktuře Chybějící infrastruktura pro turistiku Nebezpečí místních záplav na malých vodních tocích při příválových deštích Další zábor volné krajiny pro výstavbu, srůstání sídel Fragmentace krajiny dalšími liniovými, zejména dopravními stavbami Soustředování nákupů a služeb do velkých obchodních center na okraji Prahy

3. Seznam tabulek a obrázků

Tabulka 1 – Partneři MAS Nad Prahou a jejich zařazení do zájmových skupin, k 25. 11. 2015	9
Tabulka 2 – Složení Programového výboru MAS Nad Prahou, k 25. 11. 2015	10
Tabulka 3 – Složení Výběrové komise MAS Nad Prahou, k 25. 11. 2015	10
Tabulka 4 – Složení Kontrolního výboru MAS Nad Prahou, k 25. 11. 2015	10
Tabulka 5 – Základní vybrané ukazatele obcí regionu MAS Nad Prahou	12
Tabulka 6 – Vývoj počtu obyvatel území MAS Nad Prahou	17
Tabulka 7 – Vývoj počtu obyvatel na území MAS Nad Prahou (2008–2014) včetně prognózy 2020	20
Tabulka 8 – Věkové skupiny obyvatel v roce 2014 – MAS Nad Prahou, Středočeský kraj, ČR	21
Tabulka 9 – Přistěhovalí a vystěhovalí na území MAS Nad Prahou v letech 1992–2013	23
Tabulka 10 – Narození a zemřelí na území MAS Nad Prahou v letech 1992–2014	25
Tabulka 11 – Narození/zemřelí – porovnání MAS Nad Prahou, Středočeský kraj, ČR (2008–2014)	25
Tabulka 12 – Technická infrastruktura obcí	29
Tabulka 13 – Vybavenost obcí v regionu, zdroj dat	31
Tabulka 14 – Vybavenost obcí v regionu, zdroj dat	32
Tabulka 15 – Dotazníkové šetření – základní otázky	32
Tabulka 16 – Rozšířené elektronické dotazníkové šetření 2014	33
Tabulka 17 – Přehled domů na území MAS Nad Prahou	41
Tabulka 18 – Přehled bytů na území MAS Nad Prahou	41
Tabulka 19 – Přehled sběrných dvorů na území MAS Nad Prahou	45
Tabulka 20 – Přehled sběrných míst na území MAS Nad Prahou	45
Tabulka 21 – Přehled zařízení pro nakládání s BRO na území MAS Nad Prahou	45
Tabulka 22 – Přehled obnovitelných zdrojů	46
Tabulka 23 – Přehled pozemků	47
Tabulka 24 – Přehled zdravotnických zařízení na území MAS Nad Prahou	53
Tabulka 25 – Přehled zdravotnických zařízení na území MAS Nad Prahou – porovnání	54
Tabulka 26 – Přehled sociální infrastruktury	58
Tabulka 27 – Přehled sociálních služeb	60
Tabulka 28 – Přehled vzdělávacích akcí	61
Tabulka 29 – Přehled společenských akcí	61

Tabulka 30 – Přehled volnočasových a sportovních organizací a prostor	63
Tabulka 31 – Přehled volnočasových a sportovních organizací a prostor	63
Tabulka 32 – Podnikatelské subjekty na území MAS Nad Prahou	66
Tabulka 33 – Rozložení subjektu dle CZ-NACE na území MAS Nad Prahou	68
Tabulka 34 – Právní forma subjektů na území MAS Nad Prahou	71
Tabulka 35 – Vývoj počtu registrovaných podniků se zjištěnou subjektivitou	73
Tabulka 36 – Přehled zaměstnanosti na území MAS Nad Prahou	74
Tabulka 37 – Počet uchazečů o zaměstnání a počet obyvatel v aktivním věku na území MAS Nad Prahou	75
Tabulka 38 – Vývoj počtu uchazečů o zaměstnání	77
Tabulka 39 – Vyjíždějící do zaměstnání z území MAS Nad Prahou	78
Tabulka 40 – Vzdělanostní struktura obyvatelstva MAS Nad Prahou	79
Tabulka 41 – Počet školských zařízení na 10 tisíc obyvatel	79
Tabulka 42 – Přehled počtu tříd v ZŠ a MŠ v MAS Nad Prahou v letech 2012–2014	80
Tabulka 43 – Přehled počtu dětí a žáků přijatých do MŠ a ZŠ v roce 2015	83
Tabulka 44 – Přehled turistické infrastruktury	86
Tabulka 45 – Přehled turistické infrastruktury	87
Tabulka 46 – Územní plánování a strategické dokumenty obcí	91
Tabulka 47 – Prioritní oblasti ve strategických dokumentech obcí	93
Obrázek 1 – Schéma MAS Nad Prahou	7
Obrázek 2 – Region MAS Nad Prahou, k 25. 11. 2015	11
Obrázek 3 – Územní působnost MAS Nad Prahou, zdroj: NS MAS 2014	13
Obrázek 4 – Struktura obcí podle počtu obyvatel	14
Obrázek 5 – Počet obyvatel k 31. 12. 2014 v MAS Nad Prahou	18
Obrázek 6 – Vývoj počtu obyvatel území MAS Nad Prahou	18
Obrázek 7 – Hustota obyvatel v MAS Nad Prahou (2014)	19
Obrázek 8 – Vývoj hustoty zalidnění v MAS Nad Prahou	19
Obrázek 9 – Věkové složení obyvatelstva území MAS Nad Prahou v letech 2008, 2014 a vize 2020	21
Obrázek 10 – Věkové skupiny obyvatel v roce 2014 – MAS Nad Prahou, Středočeský kraj, ČR	21
Obrázek 11 – Věková struktura obyvatelstva MAS Nad Prahou v roce 2014 (%)	22
Obrázek 12 – Obyvatelé ve věku 0–14 let celkem v MAS Nad Prahou (2014)	22
Obrázek 13 – Obyvatelé ve věku 15–64 let celkem v MAS Nad Prahou (2014)	22
Obrázek 14 – Obyvatelé ve věku 65 a více let celkem v MAS Nad Prahou (2014)	23
Obrázek 15 – Přistěhovalí a vystěhovalí na území MAS Nad Prahou v letech 1992–2014	23
Obrázek 16 – Přistěhovalí celkem v MAS Nad Prahou (2014)	24
Obrázek 17 – Vystěhovalí celkem v MAS Nad Prahou (2014)	24
Obrázek 18 – Narození a zemřelí na území MAS Nad Prahou, v letech 1992–2013	25
Obrázek 19 – Narození/zemřelí – porovnání MAS Nad Prahou, Středočeský kraj, ČR (2008–2014)	26

Obrázek 20 – Živě narození celkem v MAS Nad Prahou (2014)	26
Obrázek 21 – Zemřelí celkem v MAS Nad Prahou (2014)	27
Obrázek 22 – Mapa vodovodu a kanalizace (2014)	28
Obrázek 23 – Podíl připojených domácností na veřejnou kanalizaci s ČOV v MAS Nad Prahou (% , 2014)	30
Obrázek 24 – Podíl připojených domácností na plynovod v MAS Nad Prahou (% , 2014)	30
Obrázek 25 – Podíl připojených domácností na vodovod v MAS Nad Prahou (% , 2014)	31
Obrázek 26 – Mapa dopravní infrastruktury	35
Obrázek 27 – Silniční doprava MAS Nad Prahou	36
Obrázek 28 – Sčítání dopravy 2010 – průměrný počet vozidel v obou směrech za den	37
Obrázek 29 – Mapa vedení linek v regionu MAS Nad Prahou	38
Obrázek 30 – Cyklomapa MAS Nad Prahou	39
Obrázek 31 – Dokončené byty celkem v MAS Nad Prahou (2013)	42
Obrázek 32 – Dokončené byty celkem v MAS Nad Prahou v letech 2001–2012	42
Obrázek 33 – Dokončené byty v rodinných domech v MAS Nad Prahou v letech 2001–2012	43
Obrázek 34 – Dokončené byty v bytových domech v MAS Nad Prahou v letech 2001–2012	43
Obrázek 35 – Přehled obcí se sběrným místem bioodpadu	46
Obrázek 36 – Přehled pozemků (výměra v ha)	46
Obrázek 37 – Celková výměra	48
Obrázek 38 – Výměra vodních ploch	48
Obrázek 39 – Procentní podíl lesních pozemků	49
Obrázek 40 – Procentní podíl trvalých travních porostů	49
Obrázek 41 – Procentní podíl orné půdy	50
Obrázek 42 – Vývoj orné půdy v letech 2008–2014	50
Obrázek 43 – Prvky ochrany přírody a krajiny	51
Obrázek 44 – Výskyt nemocnice	54
Obrázek 45 – Výskyt ordinací praktických lékařů pro dospělé	54
Obrázek 46 – Výskyt ordinací praktických lékařů pro děti a dorost	55
Obrázek 47 – Výskyt ordinací stomatologů	55
Obrázek 48 – Výskyt ordinací gynekologů	56
Obrázek 49 – Výskyt ordinací specialistů	56
Obrázek 50 – Výskyt lékáren	57
Obrázek 51 – Výskyt středisek záchranné služby a rychlé zdravotnické pomoci	57
Obrázek 52 – Výskyt denních stacionářů podle obcí	58
Obrázek 53 – Výskyt domovů pro osoby se zdravotním postižením	58
Obrázek 54 – Výskyt domovů pro seniory	59
Obrázek 55 – Výskyt chráněného bydlení	59
Obrázek 56 – Výskyt nízkoprahových zařízení pro děti a mládež	60
Obrázek 57 – Plesy, zábavy, diskotéky v MAS Nad Prahou	61

Obrázek 58 – Trhy, poutě v MAS Nad Prahou	62
Obrázek 59 – Náboženské akce v MAS Nad Prahou	62
Obrázek 60 – Sokol/Orel v MAS Nad Prahou	64
Obrázek 61 – Jiné sportovní spolky v MAS Nad Prahou	64
Obrázek 62 – Fotbalová hřiště v MAS Nad Prahou	65
Obrázek 63 – Dětská hřiště v MAS Nad Prahou	65
Obrázek 64 – Podnikatelské subjekty na území MAS Nad Prahou	67
Obrázek 65 – Ekonomické subjekty podle převažující ekonomické činnosti na území MAS Nad Prahou k 31. 12. 2015	68
Obrázek 66 – Subjekty dle CZ-NACE – A Zemědělství, lesnictví, rybářství	68
Obrázek 67 – Podíl subjektů CZ-NACE – B-E Těžba a průmysl celkem	69
Obrázek 68 – Podíl subjektů CZ-NACE – C Zpracovatelský průmysl	69
Obrázek 69 – Podíl subjektů CZ-NACE – F Stavebnictví	70
Obrázek 70 – Podíl subjektů CZ-NACE – G Velkoobchod a maloobchod	70
Obrázek 71 – Podíl subjektů CZ-NACE – M Profesionální, vědecké a technické činnosti	71
Obrázek 72 – Ekonomické subjekty podle právní formy k 31. 12. 2015	71
Obrázek 73 – Podíl počtu Zemědělců dle právní formy	72
Obrázek 74 – Vývoj počtu registrovaných podniků se zjištěnou aktivitou	73
Obrázek 75 – Vývoj počtu registrovaných podniků se zjištěnou aktivitou v CZ-NACE – A Zemědělství, lesnictví, rybářství	73
Obrázek 76 – Vývoj počtu zemědělců dle právní formy	74
Obrázek 77 – Počet uchazečů o zaměstnání v MAS Nad Prahou (2014)	76
Obrázek 78 – Podíl nezaměstnaných osob v MAS Nad Prahou (2014)	76
Obrázek 79 – Vývoj počtu uchazečů o zaměstnání	77
Obrázek 80 – Vývoj počtu tříd v MŠ v MAS Nad Prahou v letech 2012–2014	81
Obrázek 81 – Vývoj počtu tříd v ZŠ v MAS Nad Prahou v letech 2012–2014	81
Obrázek 82 – Mateřské školy na území MAS Nad Prahou v roce 2014	82
Obrázek 83 – Základní školy na území MAS Nad Prahou v roce 2014	82
Obrázek 84 – Rozmístění středních škol na území MAS Nad Prahou v roce 2014	84
Obrázek 85 – Rozmístění základních uměleckých škol na území MAS Nad Prahou v roce 2014	84
Obrázek 86 – Přehled obcí se zpracovanou územně plánovací dokumentací	92
Obrázek 87 – Přehled obcí se zpracovaným platným strategickým dokumentem rozvoje obce pouze do roku 2014	92
Obrázek 88 – Přehled obcí se zpracovaným platným strategickým dokumentem rozvoje obce do roku 2015 či déle	93