

Pasport zeleně Městské části Praha – Kunratice
Tvorba strategických a koncepčních dokumentů v MČ Praha – Kunratice
CZ. 03.4.74/0.0/0.0/17_118/0010110



Evropská unie
Evropský sociální fond
Operační program Zaměstnanost



SAFE TREES, s.r.o. | kancelář: Hlínky 162/92 | 603 00 Brno | tel.: +420 546 412 793 | ID datové schránky: yhvyups | mail: info@safetrees.c

Projekt péče o stromy 2020

www.safetrees.cz

Pasport zeleně veřejně přístupných ploch Městské části Praha Kunratice byl zpracován na objednávku MČ Praha Kunratice. Terénní šetření proběhla v měsíci květen – září 2020.

V Brně dne 22. 10. 2020

Zpracováno firmou SAFE TREES, s. r. o

Ing. Markéta Nesrstová

VEGETAČNÍ PRVKY BODOVÉ

Skupina ploch	Plocha	Parcela	Typ	Výměra
Kunratice obec	Okolí úřadu	118	20101 - živý plot tvarovaný listnatý	23,0199
Kunratice obec	Okolí úřadu	119	20101 - živý plot tvarovaný listnatý	15,3273
Kunratice obec	Okolí úřadu	119	20301 - plocha keřů listnatá	107,1
Kunratice obec	Okolí úřadu	131	20900 - záhon růží	49,8
Kunratice obec	Okolí úřadu	137	23002 - plocha bez vegetačního krytu	52,7
Kunratice obec	Okolí úřadu	360	20102 - živý plot tvarovaný jehličnatý	14,1107
Kunratice obec	Okolí úřadu	361/5	20301 - plocha keřů listnatá	64,9
Kunratice obec	Okolí úřadu	362	20301 - plocha keřů listnatá	75,7394
Kunratice obec	Okolí úřadu	363/1	20101 - živý plot tvarovaný listnatý	31,3668
Kunratice obec	Okolí úřadu	2392	21000 - předzahrádka	65,6544
Kunratice obec	Okolí úřadu	2393	20101 - živý plot tvarovaný listnatý	16,5763
Celkem v Okolí úřadu				516,295
Kunratice obec	Vídeňská	779	20101 - živý plot tvarovaný listnatý	84
Kunratice obec	Vídeňská	779	20301 - plocha keřů listnatá	32,544
Kunratice obec	Vídeňská	780	20201 - živý plot netvarovaný listnatý	0,00685
Kunratice obec	Vídeňská	804/119	20301 - plocha keřů listnatá	0,10476
Kunratice obec	Vídeňská	804/119	23003 - pole	10113,6
Kunratice obec	Vídeňská	2364/3	20500 - ruderální plocha	216,1
Kunratice obec	Vídeňská	2408	20100 - živý plot tvarovaný	257,869
Kunratice obec	Vídeňská	2414	23002 - plocha bez vegetačního krytu	94,8
Kunratice obec	Vídeňská	2415	20201 - živý plot netvarovaný listnatý	29,799
Kunratice obec	Vídeňská	2415	20402 - pokryvná výsadba keřů jehličnatá	14,4
Kunratice obec	Vídeňská	2415	21000 - předzahrádka	9,1
Kunratice obec	Vídeňská	2417/1	20100 - živý plot tvarovaný	111,2
Kunratice obec	Vídeňská	2417/1	20201 - živý plot netvarovaný listnatý	98,627
Kunratice obec	Vídeňská	2417/1	20301 - plocha keřů listnatá	2,56887
Kunratice obec	Vídeňská	2417/1	23002 - plocha bez vegetačního krytu	246,3
Kunratice obec	Vídeňská	2417/2	20100 - živý plot tvarovaný	132,52
Kunratice obec	Vídeňská	2491	20101 - živý plot tvarovaný listnatý	111,6
Kunratice obec	Vídeňská	2491	20201 - živý plot netvarovaný listnatý	42,5
Kunratice obec	Vídeňská	2491	20301 - plocha keřů listnatá	102,1
Kunratice obec	Vídeňská	2503	20101 - živý plot tvarovaný listnatý	45,7981
Kunratice obec	Vídeňská	2503	20201 - živý plot netvarovaný listnatý	158,636
Kunratice obec	Vídeňská	2503	23002 - plocha bez vegetačního krytu	194,729
Kunratice obec	Vídeňská		20900 - záhon růží	308,183
Celkem v Vídeňská				12407,1
Kunratice obec	Za Hájovnou	2465/1	20301 - plocha keřů listnatá	18,7427
Celkem v Za Hájovnou				18,7427
Kunratice obec	Zelené Domky	437	20101 - živý plot tvarovaný listnatý	18,2
Kunratice obec	Zelené Domky	437	20301 - plocha keřů listnatá	13,9
Kunratice obec	Zelené Domky	451	21000 - předzahrádka	2,5

Skupina ploch	Plocha	Parcela	Typ	Výměra
Kunratice obec	Zelené Domky	451	23002 - plocha bez vegetačního krytu	11
Kunratice obec	Zelené Domky	502	21100 - užitková zahrada	246
Kunratice obec	Zelené Domky	514	20102 - živý plot tvarovaný jehličnatý	6,26068
Kunratice obec	Zelené Domky	514	21000 - předzahrádka	34,289
Kunratice obec	Zelené Domky	653	20101 - živý plot tvarovaný listnatý	38,2
Kunratice obec	Zelené Domky	670	20101 - živý plot tvarovaný listnatý	21,3584
Kunratice obec	Zelené Domky	697/23	20310 - skupina keřů s podrostem trávniku	133,646
Kunratice obec	Zelené Domky	698/1	20101 - živý plot tvarovaný listnatý	75,7196
Kunratice obec	Zelené Domky	698/1	20102 - živý plot tvarovaný jehličnatý	20,9
Kunratice obec	Zelené Domky	698/1	20310 - skupina keřů s podrostem trávniku	384,627
Kunratice obec	Zelené Domky	698/1	21000 - předzahrádka	378,297
Kunratice obec	Zelené Domky	701/1	20101 - živý plot tvarovaný listnatý	302,858
Kunratice obec	Zelené Domky	701/1	20301 - plocha keřů listnatá	61,5076
Kunratice obec	Zelené Domky	701/1	20303 - plocha keřů smíšená	64,3007
Kunratice obec	Zelené Domky	701/1	20800 - záhon trvalek	21,4
Kunratice obec	Zelené Domky	708/1	21000 - předzahrádka	82,6
Kunratice obec	Zelené Domky	708/1	21100 - užitková zahrada	376,9
Kunratice obec	Zelené Domky	708/2	20500 - ruderální plocha	4,7
Kunratice obec	Zelené Domky	708/2	21000 - předzahrádka	58,6775
Kunratice obec	Zelené Domky	708/2	21100 - užitková zahrada	77,8
Kunratice obec	Zelené Domky	708/3	20301 - plocha keřů listnatá	206
Kunratice obec	Zelené Domky	708/3	20800 - záhon trvalek	16,9
Kunratice obec	Zelené Domky	708/3	21000 - předzahrádka	120,515
Kunratice obec	Zelené Domky	708/7	20303 - plocha keřů smíšená	42,7647
Kunratice obec	Zelené Domky	715/1	20301 - plocha keřů listnatá	58
Kunratice obec	Zelené Domky	715/1	20302 - plocha keřů jehličnatá	71,8
Kunratice obec	Zelené Domky	715/1	20311 - skupina keřů listnatá s podrostem trávniku	0,0848
Kunratice obec	Zelené Domky	715/20	20311 - skupina keřů listnatá s podrostem trávniku	170,435
Kunratice obec	Zelené Domky	717/1	20301 - plocha keřů listnatá	729,555
Kunratice obec	Zelené Domky	719	20101 - živý plot tvarovaný listnatý	86,9
Kunratice obec	Zelené Domky	721	20301 - plocha keřů listnatá	13,8
Kunratice obec	Zelené Domky	804/4	23002 - plocha bez vegetačního krytu	443,202
Kunratice obec	Zelené Domky	804/5	21000 - předzahrádka	36,1
Kunratice obec	Zelené Domky	804/5	21100 - užitková zahrada	12
Kunratice obec	Zelené Domky	804/5	23002 - plocha bez vegetačního krytu	357,924
Kunratice obec	Zelené Domky	2402	20101 - živý plot tvarovaný listnatý	1,35211
Kunratice obec	Zelené Domky	2402	20311 - skupina keřů listnatá s podrostem trávniku	2,21648
Kunratice obec	Zelené Domky	2402	21000 - předzahrádka	1,16871
Kunratice obec	Zelené Domky	2402	23002 - plocha bez vegetačního krytu	4,01453
Kunratice obec	Zelené Domky	2403	20311 - skupina keřů listnatá s podrostem trávniku	58,1779
Kunratice obec	Zelené Domky	2403	21000 - předzahrádka	378,993

Skupina ploch	Plocha	Parcela	Typ	Výměra
Kunratice obec	Zelené Domky	2404	23002 - plocha bez vegetačního krytu	22,4
Kunratice obec	Zelené Domky	2410/1	20101 - živý plot tvarovaný listnatý	83,9598
Kunratice obec	Zelené Domky	2410/1	20301 - plocha keřů listnatá	37,8737
Kunratice obec	Zelené Domky	2410/1	21000 - předzahrádka	8,53589
Kunratice obec	Zelené Domky	2410/1	23002 - plocha bez vegetačního krytu	29,1714
Kunratice obec	Zelené Domky	2410/2	20301 - plocha keřů listnatá	41,8
Kunratice obec	Zelené Domky	2410/2	21000 - předzahrádka	98,9475
Kunratice obec	Zelené Domky	2411/1	20101 - živý plot tvarovaný listnatý	9,75307
Kunratice obec	Zelené Domky	2411/1	20310 - skupina keřů s podrostem trávníku	5,86843
Kunratice obec	Zelené Domky	2411/1	21000 - předzahrádka	31,4744
Kunratice obec	Zelené Domky	2412	20101 - živý plot tvarovaný listnatý	0,9704
Celkem v Zelené Domky				5618,3
Kunratice obec	Ořechová alej	2405	20101 - živý plot tvarovaný listnatý	51,8659
Kunratice obec	Ořechová alej	2405	20301 - plocha keřů listnatá	110,7
Celkem v Ořechová alej				162,566
Kunratice obec	Předškolní	2244	20101 - živý plot tvarovaný listnatý	33,3
Kunratice obec	Předškolní	2266/1	20101 - živý plot tvarovaný listnatý	61,3
Kunratice obec	Předškolní	2266/1	20102 - živý plot tvarovaný jehličnatý	117
Kunratice obec	Předškolní	2266/1	20201 - živý plot netvarovaný listnatý	51,2
Kunratice obec	Předškolní	2266/1	20301 - plocha keřů listnatá	18,2509
Kunratice obec	Předškolní	2266/1	20400 - pokravná výsadba keřů	5,7
Kunratice obec	Předškolní	2266/1	20401 - pokravná výsadba keřů listnatá	35
Kunratice obec	Předškolní	2266/1	20800 - záhon trvalek	40,9754
Kunratice obec	Předškolní	2266/1	20803 - záhon	146,5
Kunratice obec	Předškolní	2266/1	20900 - záhon růží	9,6
Kunratice obec	Předškolní	2269/1	20301 - plocha keřů listnatá	7,88961
Kunratice obec	Předškolní	2270/1	20101 - živý plot tvarovaný listnatý	523,653
Kunratice obec	Předškolní	2270/1	20102 - živý plot tvarovaný jehličnatý	54,5746
Kunratice obec	Předškolní	2270/1	20301 - plocha keřů listnatá	18,4
Kunratice obec	Předškolní	2270/1	20800 - záhon trvalek	24,3511
Kunratice obec	Předškolní	2505/1	20101 - živý plot tvarovaný listnatý	45,6
Kunratice obec	Předškolní	2505/1	20301 - plocha keřů listnatá	115,124
Kunratice obec	Předškolní	2505/1	20401 - pokravná výsadba keřů listnatá	177,735
Kunratice obec	Předškolní	2505/1	20800 - záhon trvalek	66,7
Celkem v Předškolní				1552,85
Kunratice obec	Hornická	2050	23002 - plocha bez vegetačního krytu	116,274
Kunratice obec	Hornická	2054	23002 - plocha bez vegetačního krytu	226,173
Kunratice obec	Hornická	2055/1	21000 - předzahrádka	135,9
Kunratice obec	Hornická	2055/1	23002 - plocha bez vegetačního krytu	485,606
Kunratice obec	Hornická	2055/2	20301 - plocha keřů listnatá	6,87665
Kunratice obec	Hornická	2055/2	21000 - předzahrádka	21,0937

Skupina ploch	Plocha	Parcela	Typ	Výměra
Kunratice obec	Hornická	2055/2	23002 - plocha bez vegetačního krytu	308,854
Kunratice obec	Hornická	2054	23002 - plocha bez vegetačního krytu	0,22387
Kunratice obec	Hornická	2055/1	23002 - plocha bez vegetačního krytu	0,42343
Celkem v Hornická				1301,42
Kunratice obec	Dětské hřiště a park Vožická	1824/2	20301 - plocha keřů listnatá	0,00514
Kunratice obec	Dětské hřiště a park Vožická	1824/3	20301 - plocha keřů listnatá	8,44909
Kunratice obec	Dětské hřiště a park Vožická	2356/6	20101 - živý plot tvarovaný listnatý	5,2
Kunratice obec	Dětské hřiště a park Vožická	2356/6	20301 - plocha keřů listnatá	472,688
Kunratice obec	Dětské hřiště a park Vožická	2356/17	20301 - plocha keřů listnatá	39,7322
Kunratice obec	Dětské hřiště a park Vožická	2356/52	20301 - plocha keřů listnatá	35,3428
Kunratice obec	Dětské hřiště a park Vožická	2356/203	20301 - plocha keřů listnatá	38,2088
Celkem v Dětské hřiště a park Vožická				599,626
Kunratice obec	Lesní	1693	21000 - předzahrádka	76,6246
Kunratice obec	Lesní	1731/1	20500 - ruderální plocha	162,151
Kunratice obec	Lesní	1731/2	20500 - ruderální plocha	5,08642
Kunratice obec	Lesní	1732	20500 - ruderální plocha	23,1721
Kunratice obec	Lesní	1733/1	21100 - užitková zahrada	607,801
Kunratice obec	Lesní	1751	20500 - ruderální plocha	29,9
Kunratice obec	Lesní	1754	21301 - nálet a nárost listnatý	197,223
Kunratice obec	Lesní	1755	21301 - nálet a nárost listnatý	324,57
Kunratice obec	Lesní	1815/1	20201 - živý plot netvarovaný listnatý	37,292
Kunratice obec	Lesní	1825	23002 - plocha bez vegetačního krytu	5,1
Kunratice obec	Lesní	2467	20500 - ruderální plocha	0,50078
Kunratice obec	Lesní	2468/1	20201 - živý plot netvarovaný listnatý	17,9
Celkem v Lesní				1487,32
Kunratice obec	Kostelní náměstí	6	20800 - záhon trvalek	328
Kunratice obec	Kostelní náměstí	9	20203 - živý plot netvarovaný smíšený	59,6
Kunratice obec	Kostelní náměstí	46	20101 - živý plot tvarovaný listnatý	5,1
Kunratice obec	Kostelní náměstí	46	20201 - živý plot netvarovaný listnatý	21,6
Kunratice obec	Kostelní náměstí	46	20401 - pokryvná výsadba keřů listnatá	17,864
Kunratice obec	Kostelní náměstí	2382	20101 - živý plot tvarovaný listnatý	36
Kunratice obec	Kostelní náměstí	2382	20302 - plocha keřů jehličnatá	12,5
Kunratice obec	Kostelní náměstí	2382	20800 - záhon trvalek	52,7
Kunratice obec	Kostelní náměstí	2382	20900 - záhon růží	4,93805
Kunratice obec	Kostelní náměstí	2382	21000 - předzahrádka	25,8
Kunratice obec	Kostelní náměstí	2382	23002 - plocha bez vegetačního krytu	118,3
Celkem v Kostelní náměstí				682,402
Kunratice obec	K Betáni	2383/2	23002 - plocha bez vegetačního krytu	45,3
Kunratice obec	K Betáni	2495/1	21000 - předzahrádka	48,6
Kunratice obec	K Betáni	2497	21000 - předzahrádka	43,5
Celkem v K Betáni				137,4

Skupina ploch	Plocha	Parcela	Typ	Výměra
Kunratice obec	Ratajova	1925	20401 - pokravná výsadba keřů listnatá	9,3
Celkem v Ratajova				9,3
Kunratice obec	Do Dubin	2383/2	21000 - předzahrádka	4,3
Celkem v Do Dubin				4,3
Kunratice obec	Šeberák	1538/1	20805 - záhon s okrasnými travami	18,2
Kunratice obec	Šeberák	1538/2	20301 - plocha keřů listnatá	30,1432
Kunratice obec	Šeberák	1538/2	20303 - plocha keřů smíšená	76,5
Kunratice obec	Šeberák	1538/2	20305 - plocha keřů smíšená tvarovaná	40,3
Kunratice obec	Šeberák	1539	20301 - plocha keřů listnatá	240,116
Kunratice obec	Šeberák	1539	20303 - plocha keřů smíšená	231,582
Celkem v Šeberák				636,841
Kunratice obec	U Verneráku	214	21000 - předzahrádka	13,7
Kunratice obec	U Verneráku	214	21100 - užitková zahrada	66,7
Kunratice obec	U Verneráku	227	21100 - užitková zahrada	223
Kunratice obec	U Verneráku	236/1	20500 - ruderální plocha	42,8
Kunratice obec	U Verneráku	236/2	20301 - plocha keřů listnatá	54,6
Kunratice obec	U Verneráku	267/1	20301 - plocha keřů listnatá	22,5453
Kunratice obec	U Verneráku	267/1	21100 - užitková zahrada	6198,39
Kunratice obec	U Verneráku	298/1	20102 - živý plot tvarovaný jehličnatý	15,6
Kunratice obec	U Verneráku	298/1	20201 - živý plot netvarovaný listnatý	22,7648
Kunratice obec	U Verneráku	1017	21300 - nálet a nárost	142,3
Kunratice obec	U Verneráku	1227	20301 - plocha keřů listnatá	28,7874
Kunratice obec	U Verneráku	1235	21100 - užitková zahrada	636
Kunratice obec	U Verneráku	1288	20401 - pokravná výsadba keřů listnatá	25,2296
Kunratice obec	U Verneráku	1288	21000 - předzahrádka	60,8
Kunratice obec	U Verneráku	1407	21000 - předzahrádka	16,8
Kunratice obec	U Verneráku	1433/2	21300 - nálet a nárost	36,3378
Kunratice obec	U Verneráku	2395	20800 - záhon trvalek	4,17838
Kunratice obec	U Verneráku	2395	21000 - předzahrádka	63,12
Kunratice obec	U Verneráku	2396	20800 - záhon trvalek	0,2023
Kunratice obec	U Verneráku	2398/1	20202 - živý plot netvarovaný jehličnatý	12,3812
Kunratice obec	U Verneráku	2398/1	21000 - předzahrádka	64,7887
Kunratice obec	U Verneráku	2398/1	21300 - nálet a nárost	274,132
Kunratice obec	U Verneráku	2400/1	20301 - plocha keřů listnatá	3,51646
Kunratice obec	U Verneráku	2401	21300 - nálet a nárost	46,3886
Kunratice obec	U Verneráku	2429	21300 - nálet a nárost	0,0974
Kunratice obec	U Verneráku	2436/24	20101 - živý plot tvarovaný listnatý	25,4
Kunratice obec	U Verneráku	2436/24	23002 - plocha bez vegetačního krytu	71,2
Kunratice obec	U Verneráku	2436/26	23002 - plocha bez vegetačního krytu	163
Kunratice obec	U Verneráku	2448	20101 - živý plot tvarovaný listnatý	8,78681
Kunratice obec	U Verneráku	2448	20400 - pokravná výsadba keřů	17,5

Skupina ploch	Plocha	Parcela	Typ	Výměra
Kunratice obec	U Verneráku	2448	20900 - záhon růží	7,5
Kunratice obec	U Verneráku	2450	20102 - živý plot tvarovaný jehličnatý	12,8
Kunratice obec	U Verneráku	179/1	20800 - záhon trvalek	18,7726
Celkem v U Verneráku				8400,12
Kunratice obec	Hřbitov	293/3	23001 - hřbitov	2177,68
Kunratice obec	Hřbitov	295	23001 - hřbitov	3296,5
Kunratice obec	Hřbitov	296	23001 - hřbitov	39,6337
Celkem v Hřbitov				5513,81
Kunratice obec	K Šeberáku	1407	21000 - předzahrádka	55,2768
Kunratice obec	K Šeberáku	2356/7	20301 - plocha keřů listnatá	135,457
Kunratice obec	K Šeberáku	2356/48	20301 - plocha keřů listnatá	81,6329
Kunratice obec	K Šeberáku	2356/52	20301 - plocha keřů listnatá	2,35
Kunratice obec	K Šeberáku	2356/53	20301 - plocha keřů listnatá	10,3381
Celkem v K Šeberáku				285,055
Kunratice obec	K Libuši, Dobronická	7	20800 - záhon trvalek	10,973
Kunratice obec	K Libuši, Dobronická	9	20800 - záhon trvalek	0,49441
Celkem v K Libuši, Dobronická				11,4674
Kunratice obec	Náměstí Prezidenta Masaryka	2385	20900 - záhon růží	100,9
Kunratice obec	Náměstí Prezidenta Masaryka	2389/1	20400 - pokravná výsadba keřů	14,1
Kunratice obec	Náměstí Prezidenta Masaryka	2389/1	20401 - pokravná výsadba keřů listnatá	8,54523
Kunratice obec	Náměstí Prezidenta Masaryka	2389/1	20900 - záhon růží	76,5
Celkem v Náměstí Prezidenta Masaryka				200,045
Kunratice obec	U rybníku Ohrada	380	21100 - užitková zahrada	169,2
Kunratice obec	U rybníku Ohrada	653	20101 - živý plot tvarovaný listnatý	0,10555
Kunratice obec	U rybníku Ohrada	670	20101 - živý plot tvarovaný listnatý	12,6159
Kunratice obec	U rybníku Ohrada	673/1	20301 - plocha keřů listnatá	31
Kunratice obec	U rybníku Ohrada	2410/1	20101 - živý plot tvarovaný listnatý	18,9795
Kunratice obec	U rybníku Ohrada	2410/1	20301 - plocha keřů listnatá	79,2
Kunratice obec	U rybníku Ohrada	2410/2	20101 - živý plot tvarovaný listnatý	23,013
Celkem v U rybníku Ohrada				334,114
Kunratice obec	Nad Rybníčky	2356/3	20500 - ruderální plocha	311,6
Kunratice obec	Nad Rybníčky	2356/3	23002 - plocha bez vegetačního krytu	27,9926
Kunratice obec	Nad Rybníčky	2463	21000 - předzahrádka	14,7
Celkem v Nad Rybníčky				354,293
Kunratice obec	Dětské hřiště Vimperské náměstí	1728	20303 - plocha keřů smíšená	0,50999
Kunratice obec	Dětské hřiště Vimperské náměstí	1737	20303 - plocha keřů smíšená	0,13494
Kunratice obec	Dětské hřiště Vimperské náměstí	1745/1	20303 - plocha keřů smíšená	28,8807
Kunratice obec	Dětské hřiště Vimperské náměstí	2466/1	20303 - plocha keřů smíšená	372,394
Celkem v Dětské hřiště Vimperské náměstí				401,92
Kunratice obec	Nad rybníčky - zahrada	2356/3	20101 - živý plot tvarovaný listnatý	31,3
Kunratice obec	Nad rybníčky - zahrada	2356/3	20301 - plocha keřů listnatá	324,854

Skupina ploch	Plocha	Parcela	Typ	Výměra
Kunratice obec	Nad rybníčky - zahrada	2356/3	21100 - užitková zahrada	877,227
Kunratice obec	Nad rybníčky - zahrada	2356/3	21300 - nálet a nárost	72,2695
Kunratice obec	Nad rybníčky - zahrada	2356/8	21100 - užitková zahrada	593,072
Kunratice obec	Nad rybníčky - zahrada	2356/9	21100 - užitková zahrada	396,169
Celkem v Nad rybníčky - zahrada				2294,89
Kunratice obec	Pod javory - travnatá plocha	1542/2	20301 - plocha keřů listnatá	187,987
Kunratice obec	Pod javory - travnatá plocha	1542/5	20301 - plocha keřů listnatá	50,5
Kunratice obec	Pod javory - travnatá plocha	1850/3	21300 - nálet a nárost	135,2
Kunratice obec	Pod javory - travnatá plocha	2356/1	20500 - ruderální plocha	226,895
Kunratice obec	Pod javory - travnatá plocha	2356/1	23003 - pole	5071,58
Kunratice obec	Pod javory - travnatá plocha	2356/3	20301 - plocha keřů listnatá	43,5492
Kunratice obec	Pod javory - travnatá plocha	2356/5	20301 - plocha keřů listnatá	11,3182
Kunratice obec	Pod javory - travnatá plocha	2356/5	20500 - ruderální plocha	0,77673
Kunratice obec	Pod javory - travnatá plocha	2356/13	20500 - ruderální plocha	2,46898
Kunratice obec	Pod javory - travnatá plocha	2356/14	20500 - ruderální plocha	110,801
Kunratice obec	Pod javory - travnatá plocha	2356/15	20500 - ruderální plocha	1,03808
Kunratice obec	Pod javory - travnatá plocha	2356/94	20301 - plocha keřů listnatá	43,0461
Kunratice obec	Pod javory - travnatá plocha	2356/95	20301 - plocha keřů listnatá	32,0728
Kunratice obec	Pod javory - travnatá plocha	2356/146	20500 - ruderální plocha	314,765
Kunratice obec	Pod javory - travnatá plocha	2356/146	21300 - nálet a nárost	112,125
Kunratice obec	Pod javory - travnatá plocha	2356/146	23003 - pole	8628,64
Kunratice obec	Pod javory - travnatá plocha	2356/149	20301 - plocha keřů listnatá	287,054
Kunratice obec	Pod javory - travnatá plocha	2356/152	20500 - ruderální plocha	56,3219
Kunratice obec	Pod javory - travnatá plocha	2356/152	23003 - pole	97,3799
Kunratice obec	Pod javory - travnatá plocha	2356/154	20301 - plocha keřů listnatá	114,4
Kunratice obec	Pod javory - travnatá plocha	2356/154	20500 - ruderální plocha	1,63127
Kunratice obec	Pod javory - travnatá plocha	2356/213	21300 - nálet a nárost	11,4148
Kunratice obec	Pod javory - travnatá plocha	2356/213	23003 - pole	962,1
Kunratice obec	Pod javory - travnatá plocha	2356/215	21300 - nálet a nárost	6,08776
Kunratice obec	Pod javory - travnatá plocha	2357/12	20500 - ruderální plocha	196,297
Kunratice obec	Pod javory - travnatá plocha	2357/12	21300 - nálet a nárost	374
Kunratice obec	Pod javory - travnatá plocha	2357/12	23003 - pole	7037,01
Kunratice obec	Pod javory - travnatá plocha	2357/14	21300 - nálet a nárost	29
Kunratice obec	Pod javory - travnatá plocha	2357/36	21300 - nálet a nárost	57,9893
Kunratice obec	Pod javory - travnatá plocha	2357/36	23003 - pole	1878,69
Kunratice obec	Pod javory - travnatá plocha	2357/37	23003 - pole	119,8
Kunratice obec	Pod javory - travnatá plocha	2364/4	21300 - nálet a nárost	8,3447
Kunratice obec	Pod javory - travnatá plocha	2373/24	20301 - plocha keřů listnatá	26,741
Kunratice obec	Pod javory - travnatá plocha	2373/24	20500 - ruderální plocha	583,447
Kunratice obec	Pod javory - travnatá plocha	2383/2	20500 - ruderální plocha	146,3
Kunratice obec	Pod javory - travnatá plocha	2383/2	21300 - nálet a nárost	59,4

Skupina ploch	Plocha	Parcela	Typ	Výměra
Kunratice obec	Pod javory - travnatá plocha	2458/1	21300 - nálet a nárost	138,3
Kunratice obec	Pod javory - travnatá plocha	2458/2	21300 - nálet a nárost	85,1
Kunratice obec	Pod javory - travnatá plocha	2462	20301 - plocha keřů listnatá	6,97362
Kunratice obec	Pod javory - travnatá plocha	2481/18	21300 - nálet a nárost	575,468
Kunratice obec	Pod javory - travnatá plocha	2481/25	21300 - nálet a nárost	136,11
Kunratice obec	Pod javory - travnatá plocha	2485/1	20301 - plocha keřů listnatá	5,45657
Kunratice obec	Pod javory - travnatá plocha	1423/4	21300 - nálet a nárost	105,7
Kunratice obec	Pod javory - travnatá plocha	1430/7	23003 - pole	397,82
Kunratice obec	Pod javory - travnatá plocha	1430/8	21300 - nálet a nárost	21,8826
Kunratice obec	Pod javory - travnatá plocha	1430/9	23003 - pole	24,9792
Kunratice obec	Pod javory - travnatá plocha	2521	21300 - nálet a nárost	12,1
Celkem v Pod javory - travnatá plocha				28536,1
Kunratice obec	Pod javory	2364/3	20301 - plocha keřů listnatá	141,587
Kunratice obec	Pod javory	2462	20301 - plocha keřů listnatá	477,585
Kunratice obec	Pod javory	2492	21000 - předzahrádka	7,6
Kunratice obec	Pod javory	2494	21000 - předzahrádka	20,7
Celkem v Pod javory				647,472
Kunratice obec	U Rakovky	2162	23002 - plocha bez vegetačního krytu	115,113
Kunratice obec	U Rakovky	2498/1	21100 - užitková zahrada	96,4
Kunratice obec	U Rakovky	2498/1	23002 - plocha bez vegetačního krytu	433,419
Celkem v U Rakovky				644,932
Kunratice obec	Za trafo stanicí	713	20301 - plocha keřů listnatá	57,5
Kunratice obec	Za trafo stanicí	713	20502 - ruderalní plocha s dřevnatými rostlinami	474,3
Kunratice obec	Za trafo stanicí	713	21400 - lesní porost	95,8
Celkem v Za trafo stanicí				627,6
Kunratice obec	U IKEM	838	20301 - plocha keřů listnatá	398,5
Kunratice obec	U IKEM	838	21301 - nálet a nárost listnatý	870,118
Kunratice obec	U IKEM	838	21401 - lesní porost listnatý	2479,16
Celkem v U IKEM				3747,78
Kunratice obec	Okolí obchodního střediska Kun	2380/16	20301 - plocha keřů listnatá	273,973
Kunratice obec	Okolí obchodního střediska Kun	2380/16	20500 - ruderalní plocha	2069,8
Kunratice obec	Okolí obchodního střediska Kun	2380/166	20301 - plocha keřů listnatá	3,00027
Kunratice obec	Okolí obchodního střediska Kun	2526/1	21301 - nálet a nárost listnatý	794,018
Celkem v Okolí obchodního střediska Kunratice				3140,79
Horní Kunratice	Nad Šeberákem	1139	20101 - živý plot tvarovaný listnatý	134,936
Horní Kunratice	Nad Šeberákem	1139	20201 - živý plot netvarovaný listnatý	6,03534
Horní Kunratice	Nad Šeberákem	1139	20500 - ruderalní plocha	200,704
Horní Kunratice	Nad Šeberákem	1139	21000 - předzahrádka	256
Horní Kunratice	Nad Šeberákem	1139	21300 - nálet a nárost	46,2817
Horní Kunratice	Nad Šeberákem	1139	23002 - plocha bez vegetačního krytu	189,3
Horní Kunratice	Nad Šeberákem	1174	23002 - plocha bez vegetačního krytu	0,03307

Skupina ploch	Plocha	Parcela	Typ	Výměra
Horní Kunratice	Nad Šeberákem	1483	21100 - užitková zahrada	132,3
Horní Kunratice	Nad Šeberákem	1496/23	21300 - nálet a nárost	82,9514
Horní Kunratice	Nad Šeberákem	1496/27	21300 - nálet a nárost	28,874
Horní Kunratice	Nad Šeberákem	1500	20101 - živý plot tvarovaný listnatý	13,5
Horní Kunratice	Nad Šeberákem	1500	21200 - přírodě blízké společenství	384,18
Horní Kunratice	Nad Šeberákem	1518	20201 - živý plot netvarovaný listnatý	39,9
Horní Kunratice	Nad Šeberákem	1518	20301 - plocha keřů listnatá	205,275
Horní Kunratice	Nad Šeberákem	2352/31	20500 - ruderální plocha	2027,1
Horní Kunratice	Nad Šeberákem	2352/35	20500 - ruderální plocha	1110,39
Horní Kunratice	Nad Šeberákem	2354/13	20500 - ruderální plocha	114,83
Horní Kunratice	Nad Šeberákem	2354/14	20500 - ruderální plocha	11,7066
Horní Kunratice	Nad Šeberákem	2354/15	20500 - ruderální plocha	439,8
Horní Kunratice	Nad Šeberákem	2354/23	20500 - ruderální plocha	221,9
Horní Kunratice	Nad Šeberákem	2354/24	20500 - ruderální plocha	27,813
Horní Kunratice	Nad Šeberákem	2354/25	20500 - ruderální plocha	38,3334
Horní Kunratice	Nad Šeberákem	2354/28	20201 - živý plot netvarovaný listnatý	55,5139
Horní Kunratice	Nad Šeberákem	2354/28	20500 - ruderální plocha	1832,62
Horní Kunratice	Nad Šeberákem	2354/31	20201 - živý plot netvarovaný listnatý	59,6968
Horní Kunratice	Nad Šeberákem	2354/31	20500 - ruderální plocha	1914,61
Horní Kunratice	Nad Šeberákem	2354/32	20500 - ruderální plocha	7037,6
Horní Kunratice	Nad Šeberákem	2354/33	20500 - ruderální plocha	2557,61
Horní Kunratice	Nad Šeberákem	2354/58	20500 - ruderální plocha	4198,42
Horní Kunratice	Nad Šeberákem	2354/58	21300 - nálet a nárost	13,2023
Horní Kunratice	Nad Šeberákem	2354/60	20500 - ruderální plocha	45,8073
Horní Kunratice	Nad Šeberákem	2354/71	23002 - plocha bez vegetačního krytu	26,4908
Horní Kunratice	Nad Šeberákem	2354/72	23002 - plocha bez vegetačního krytu	28,0583
Horní Kunratice	Nad Šeberákem	2436/19	21300 - nálet a nárost	106,936
Horní Kunratice	Nad Šeberákem	2436/20	21300 - nálet a nárost	22,9126
Horní Kunratice	Nad Šeberákem	2436/22	21300 - nálet a nárost	1,73382
Horní Kunratice	Nad Šeberákem	2445	20201 - živý plot netvarovaný listnatý	75,5952
Horní Kunratice	Nad Šeberákem	2445	20301 - plocha keřů listnatá	23,3
Horní Kunratice	Nad Šeberákem	2445	20500 - ruderální plocha	407,622
Horní Kunratice	Nad Šeberákem	2445	21300 - nálet a nárost	139,053
Horní Kunratice	Nad Šeberákem	2445	23002 - plocha bez vegetačního krytu	78,9091
Horní Kunratice	Nad Šeberákem	2454/1	20201 - živý plot netvarovaný listnatý	27,4507
Horní Kunratice	Nad Šeberákem	2454/1	20500 - ruderální plocha	37,2119
Horní Kunratice	Nad Šeberákem	2454/1	21000 - předzahrádka	4,8
Horní Kunratice	Nad Šeberákem	2457	23002 - plocha bez vegetačního krytu	17,6
Horní Kunratice	Nad Šeberákem	2511	20101 - živý plot tvarovaný listnatý	49,6
Horní Kunratice	Nad Šeberákem	2511	20301 - plocha keřů listnatá	6,37029
Horní Kunratice	Nad Šeberákem	1464/12	21206 - přírodě blízké společenství bylinné s větším výskytem dřevin	362,7

Skupina ploch	Plocha	Parcela	Typ	Výměra
Horní Kunratice	Nad Šeberákem	1480/2	20500 - ruderální plocha	334,973
Horní Kunratice	Nad Šeberákem	2354/11	20500 - ruderální plocha	12,9467
Celkem v Nad Šeberákem				25191,5
Horní Kunratice	Na Lhotech	966/1	20101 - živý plot tvarovaný listnatý	67,6
Horní Kunratice	Na Lhotech	966/1	20303 - plocha keřů smíšená	81,2158
Horní Kunratice	Na Lhotech	966/1	21000 - předzahrádka	10,9
Horní Kunratice	Na Lhotech	966/9	20101 - živý plot tvarovaný listnatý	5,1
Horní Kunratice	Na Lhotech	966/10	20201 - živý plot netvarovaný listnatý	36,4001
Horní Kunratice	Na Lhotech	990/18	20302 - plocha keřů jehličnatá	10,7331
Horní Kunratice	Na Lhotech	2342/117	20101 - živý plot tvarovaný listnatý	57,4
Horní Kunratice	Na Lhotech	2342/146	20301 - plocha keřů listnatá	1346,1
Horní Kunratice	Na Lhotech	2342/146	20401 - pokravná výsadba keřů listnatá	87,7155
Horní Kunratice	Na Lhotech	2342/310	20101 - živý plot tvarovaný listnatý	12,6269
Horní Kunratice	Na Lhotech	2342/310	20401 - pokravná výsadba keřů listnatá	20,3
Horní Kunratice	Na Lhotech	2342/329	20101 - živý plot tvarovaný listnatý	15,8077
Horní Kunratice	Na Lhotech	2342/329	20401 - pokravná výsadba keřů listnatá	86,409
Horní Kunratice	Na Lhotech	2342/329	21002 - předzahrádka s dřevnatými rostlinami	7,7
Horní Kunratice	Na Lhotech	2342/330	20101 - živý plot tvarovaný listnatý	43,8314
Horní Kunratice	Na Lhotech	2342/330	20500 - ruderální plocha	455,5
Horní Kunratice	Na Lhotech	2342/377	20401 - pokravná výsadba keřů listnatá	9,63466
Horní Kunratice	Na Lhotech	2342/378	20401 - pokravná výsadba keřů listnatá	5,51821
Horní Kunratice	Na Lhotech	2342/382	20301 - plocha keřů listnatá	70,5145
Horní Kunratice	Na Lhotech	2342/382	20302 - plocha keřů jehličnatá	8,8
Horní Kunratice	Na Lhotech	2342/382	20303 - plocha keřů smíšená	12,6106
Horní Kunratice	Na Lhotech	2342/382	20401 - pokravná výsadba keřů listnatá	51,8871
Horní Kunratice	Na Lhotech	2343/134	20401 - pokravná výsadba keřů listnatá	2,65402
Horní Kunratice	Na Lhotech	2343/138	21000 - předzahrádka	26,4578
Horní Kunratice	Na Lhotech	2343/151	20201 - živý plot netvarovaný listnatý	5,10353
Horní Kunratice	Na Lhotech	2343/287	20101 - živý plot tvarovaný listnatý	19,8
Horní Kunratice	Na Lhotech	2343/287	20102 - živý plot tvarovaný jehličnatý	8,52606
Horní Kunratice	Na Lhotech	2343/287	20301 - plocha keřů listnatá	10,1
Horní Kunratice	Na Lhotech	2343/287	21000 - předzahrádka	142,455
Horní Kunratice	Na Lhotech	2343/288	20101 - živý plot tvarovaný listnatý	39,0223
Horní Kunratice	Na Lhotech	2343/288	20401 - pokravná výsadba keřů listnatá	76,8
Horní Kunratice	Na Lhotech	2343/288	21000 - předzahrádka	19,8
Horní Kunratice	Na Lhotech	2343/289	20101 - živý plot tvarovaný listnatý	4,50522
Horní Kunratice	Na Lhotech	2343/289	20401 - pokravná výsadba keřů listnatá	14
Horní Kunratice	Na Lhotech	2343/304	20401 - pokravná výsadba keřů listnatá	34,6318
Horní Kunratice	Na Lhotech	2343/355	20401 - pokravná výsadba keřů listnatá	11,7
Horní Kunratice	Na Lhotech	2344/63	20101 - živý plot tvarovaný listnatý	75,6
Horní Kunratice	Na Lhotech	2344/63	20301 - plocha keřů listnatá	79,4

Skupina ploch	Plocha	Parcela	Typ	Výměra
Horní Kunratice	Na Lhotech	2426/1	20303 - plocha keřů smíšená	13,5006
Horní Kunratice	Na Lhotech	2428/1	20301 - plocha keřů listnatá	24,9
Horní Kunratice	Na Lhotech	2428/1	20800 - záhon trvalek	15,6454
Horní Kunratice	Na Lhotech	2428/1	21300 - nálet a nárost	109,656
Horní Kunratice	Na Lhotech	2428/1	21400 - lesní porost	66,5489
Horní Kunratice	Na Lhotech	2428/6	21300 - nálet a nárost	15,4164
Horní Kunratice	Na Lhotech	2428/7	21300 - nálet a nárost	46,9187
Horní Kunratice	Na Lhotech	2428/8	21400 - lesní porost	96,3793
Horní Kunratice	Na Lhotech	2428/9	20800 - záhon trvalek	5,69198
Horní Kunratice	Na Lhotech	2428/12	21300 - nálet a nárost	0,01948
Horní Kunratice	Na Lhotech	2430/1	20501 - ruderalní plocha bez dřevnatých rostlin	2,5
Horní Kunratice	Na Lhotech	2430/1	21000 - předzahrádka	40,3
Horní Kunratice	Na Lhotech	2342/30	20101 - živý plot tvarovaný listnatý	25,5
Horní Kunratice	Na Lhotech	2342/105	20101 - živý plot tvarovaný listnatý	113,292
Horní Kunratice	Na Lhotech	2342/105	20301 - plocha keřů listnatá	20,8342
Horní Kunratice	Na Lhotech	2342/105	20303 - plocha keřů smíšená	361,2
Horní Kunratice	Na Lhotech	2342/105	20306 - plocha keřů listnatá tvarovaná	58,3614
Horní Kunratice	Na Lhotech	2342/107	20301 - plocha keřů listnatá	9,255
Horní Kunratice	Na Lhotech	2342/109	20302 - plocha keřů jehličnatá	7,7
Horní Kunratice	Na Lhotech	2342/114	20101 - živý plot tvarovaný listnatý	41,5
Horní Kunratice	Na Lhotech	2342/119	20306 - plocha keřů listnatá tvarovaná	179,273
Horní Kunratice	Na Lhotech	2342/124	20303 - plocha keřů smíšená	18,6
Horní Kunratice	Na Lhotech	2342/124	20401 - pokravná výsadba keřů listnatá	37,2
Horní Kunratice	Na Lhotech	2342/126	20401 - pokravná výsadba keřů listnatá	5,3
Horní Kunratice	Na Lhotech	2342/128	20101 - živý plot tvarovaný listnatý	32,1
Horní Kunratice	Na Lhotech	2342/128	20301 - plocha keřů listnatá	151,4
Horní Kunratice	Na Lhotech	2342/130	20101 - živý plot tvarovaný listnatý	102,5
Horní Kunratice	Na Lhotech	2428/1	20800 - záhon trvalek	5,19343
Horní Kunratice	Na Lhotech	2428/20	21100 - užitková zahrada	9,5
Celkem v Na Lhotech				4691,05
Horní Kunratice	Ke Hrádku	216/5	20500 - ruderalní plocha	16,9931
Horní Kunratice	Ke Hrádku	218/7	20500 - ruderalní plocha	170,517
Horní Kunratice	Ke Hrádku	219/5	21100 - užitková zahrada	1063,53
Horní Kunratice	Ke Hrádku	219/6	21100 - užitková zahrada	1043,35
Horní Kunratice	Ke Hrádku	219/18	20900 - záhon růží	5,9
Horní Kunratice	Ke Hrádku	248/3	21100 - užitková zahrada	33,7862
Horní Kunratice	Ke Hrádku	249/5	21100 - užitková zahrada	31,2328
Horní Kunratice	Ke Hrádku	1069/1	20501 - ruderalní plocha bez dřevnatých rostlin	86
Horní Kunratice	Ke Hrádku	2426/1	20401 - pokravná výsadba keřů listnatá	26,3342
Horní Kunratice	Ke Hrádku	2426/1	20500 - ruderalní plocha	18,7
Horní Kunratice	Ke Hrádku	2426/1	21300 - nálet a nárost	325,121

Skupina ploch	Plocha	Parcela	Typ	Výměra
Horní Kunratice	Ke Hrádku	2427/1	20101 - živý plot tvarovaný listnatý	173,84
Horní Kunratice	Ke Hrádku	2428/1	20501 - ruderalní plocha bez dřevnatých rostlin	43,256
Horní Kunratice	Ke Hrádku	219/5	21100 - užitková zahrada	0,93078
Horní Kunratice	Ke Hrádku	219/6	21100 - užitková zahrada	4,20405
Celkem v Ke Hrádku				3043,7
Horní Kunratice	K Chodovu	2349/17	20301 - plocha keřů listnatá	37,1
Horní Kunratice	K Chodovu	2349/17	21000 - předzahrádka	581,071
Horní Kunratice	K Chodovu	2349/18	21000 - předzahrádka	66,8133
Horní Kunratice	K Chodovu	2349/19	21000 - předzahrádka	0,92998
Horní Kunratice	K Chodovu	2437/2	21300 - nálet a nárost	255,737
Horní Kunratice	K Chodovu	2597/4	20301 - plocha keřů listnatá	119,6
Horní Kunratice	K Chodovu	2624/3	21300 - nálet a nárost	86,1613
Horní Kunratice	K Chodovu	2349/18	21000 - předzahrádka	0,28298
Celkem v K Chodovu				1147,7
Horní Kunratice	Areál VŠE	952/9	20301 - plocha keřů listnatá	39,0098
Celkem v Areál VŠE				39,0098
Horní Kunratice	Nad Skálou	1081	21300 - nálet a nárost	128,9
Celkem v Nad Skálou				128,9
Kunratická spojka	Autobazar	2366/2	20500 - ruderalní plocha	4486,04
Kunratická spojka	Autobazar	2366/19	20500 - ruderalní plocha	2052,18
Kunratická spojka	Autobazar	2368/1	21300 - nálet a nárost	1325,32
Kunratická spojka	Autobazar	2368/15	21300 - nálet a nárost	2,23188
Kunratická spojka	Autobazar	2368/17	21300 - nálet a nárost	1657,04
Kunratická spojka	Autobazar	2368/18	21300 - nálet a nárost	17,0411
Kunratická spojka	Autobazar	2477/5	21300 - nálet a nárost	0,02971
Kunratická spojka	Autobazar	2477/6	21300 - nálet a nárost	133,625
Kunratická spojka	Autobazar	2366/19	20500 - ruderalní plocha	12,9064
Kunratická spojka	Autobazar	2368/5	21300 - nálet a nárost	22,6022
Kunratická spojka	Autobazar	2413/2	21300 - nálet a nárost	7,7507
Celkem v Autobazar				9716,77
Kunratická spojka	Kunratická spojka	2358/1	23003 - pole	5917,54
Kunratická spojka	Kunratická spojka	2358/6	23003 - pole	216,456
Kunratická spojka	Kunratická spojka	2358/11	23003 - pole	1676,68
Kunratická spojka	Kunratická spojka	2358/12	23003 - pole	2808,01
Kunratická spojka	Kunratická spojka	2361/6	21300 - nálet a nárost	63,3047
Kunratická spojka	Kunratická spojka	2361/10	21300 - nálet a nárost	42,1785
Kunratická spojka	Kunratická spojka	2361/20	23003 - pole	451,387
Kunratická spojka	Kunratická spojka	2361/29	21300 - nálet a nárost	158,05
Kunratická spojka	Kunratická spojka	2361/33	21300 - nálet a nárost	16,9029
Kunratická spojka	Kunratická spojka	2361/37	23003 - pole	52,952
Kunratická spojka	Kunratická spojka	2361/47	21300 - nálet a nárost	0,23027

Skupina ploch	Plocha	Parcela	Typ	Výměra
Kunratická spojka	Kunratická spojka	2361/48	21300 - nálet a nárost	83,2668
Kunratická spojka	Kunratická spojka	2362/52	23003 - pole	162,661
Kunratická spojka	Kunratická spojka	2362/53	23003 - pole	45,5052
Kunratická spojka	Kunratická spojka	2365/10	23003 - pole	83,168
Kunratická spojka	Kunratická spojka	2367/19	21300 - nálet a nárost	136,316
Kunratická spojka	Kunratická spojka	2368/1	21300 - nálet a nárost	466,2
Kunratická spojka	Kunratická spojka	2370/80	21300 - nálet a nárost	129,387
Kunratická spojka	Kunratická spojka	2370/82	20500 - ruderální plocha	314,809
Kunratická spojka	Kunratická spojka	2383/2	20301 - plocha keřů listnatá	17,5345
Kunratická spojka	Kunratická spojka	2474/3	21300 - nálet a nárost	10,4792
Kunratická spojka	Kunratická spojka	2476/3	21300 - nálet a nárost	1734,5
Kunratická spojka	Kunratická spojka	2477/1	21300 - nálet a nárost	596,047
Kunratická spojka	Kunratická spojka	2478/4	20500 - ruderální plocha	69,6
Kunratická spojka	Kunratická spojka	2478/4	21300 - nálet a nárost	34,9
Kunratická spojka	Kunratická spojka	2478/5	21300 - nálet a nárost	337,35
Kunratická spojka	Kunratická spojka	2480/2	21300 - nálet a nárost	32,7
Kunratická spojka	Kunratická spojka	2522/12	23003 - pole	26,9115
Kunratická spojka	Kunratická spojka	2522/15	23003 - pole	25,3678
Kunratická spojka	Kunratická spojka	2522/25	21300 - nálet a nárost	5,66167
Kunratická spojka	Kunratická spojka	2523/1	23003 - pole	14,7899
Kunratická spojka	Kunratická spojka	2523/4	23003 - pole	35,5229
Kunratická spojka	Kunratická spojka	2583/4	21300 - nálet a nárost	27,9941
Kunratická spojka	Kunratická spojka	1422/14	23003 - pole	548,119
Kunratická spojka	Kunratická spojka	1431/1	23001 - hřbitov	124,022
Kunratická spojka	Kunratická spojka	1431/3	23001 - hřbitov	79,9096
Kunratická spojka	Kunratická spojka	1431/5	23001 - hřbitov	0,17679
Kunratická spojka	Kunratická spojka	1431/6	23003 - pole	162
Kunratická spojka	Kunratická spojka	1431/7	23001 - hřbitov	130,392
Kunratická spojka	Kunratická spojka	1431/8	23001 - hřbitov	132,754
Kunratická spojka	Kunratická spojka	1850/3	21300 - nálet a nárost	3,13666
Kunratická spojka	Kunratická spojka	2361/10	21300 - nálet a nárost	6,86328
Kunratická spojka	Kunratická spojka	2361/20	23003 - pole	1,70651
Kunratická spojka	Kunratická spojka	2361/29	21300 - nálet a nárost	1,13621
Kunratická spojka	Kunratická spojka	2367/19	21300 - nálet a nárost	16,6562
Kunratická spojka	Kunratická spojka	2477/1	21300 - nálet a nárost	5,02523
Kunratická spojka	Kunratická spojka	2522/15	23003 - pole	4,1091
Celkem v Kunratické spojce				17010,4
Kunratická spojka	U křížku	2362/42	23003 - pole	748,248
Kunratická spojka	U křížku	2362/48	23003 - pole	5345,58
Kunratická spojka	U křížku	2362/59	23003 - pole	1309,55
Kunratická spojka	U křížku	2362/65	23003 - pole	523,833

Skupina ploch	Plocha	Parcela	Typ	Výměra
Kunratická spojka	U křížku	2362/69	23003 - pole	677,262
Kunratická spojka	U křížku	2362/70	23003 - pole	167,522
Kunratická spojka	U křížku	2362/71	23003 - pole	56,2508
Kunratická spojka	U křížku	2362/72	23003 - pole	224,401
Kunratická spojka	U křížku	2362/74	23003 - pole	497,923
Kunratická spojka	U křížku	2366/36	20500 - ruderální plocha	141,074
Kunratická spojka	U křížku	2366/36	23003 - pole	1139,8
Kunratická spojka	U křížku	2366/40	23003 - pole	213,145
Kunratická spojka	U křížku	2366/44	23003 - pole	223,329
Kunratická spojka	U křížku	2476/1	20500 - ruderální plocha	1638,04
Kunratická spojka	U křížku	2476/1	21300 - nálet a nárost	21,7
Kunratická spojka	U křížku	2476/1	23003 - pole	3018,28
Kunratická spojka	U křížku	2522/24	23003 - pole	11,6965
Kunratická spojka	U křížku	2583/4	21300 - nálet a nárost	310,3
Kunratická spojka	U křížku	2342/105	23003 - pole	15,4199
Celkem v U křížku				16283,4
Celkový součet				157527

Skupina ploch	Plocha	Parcela	Typ	Počet
Kunratice obec	Okolí úřadu	118	10201 - solitérní keř listnatý	1
Kunratice obec	Okolí úřadu	360	10202 - solitérní keř jehličnatý	1
Kunratice obec	Okolí úřadu	362	10201 - solitérní keř listnatý	1
Celkem v Okolí úřadu				3
Kunratice obec	Vídeňská	2408	10202 - solitérní keř jehličnatý	1
Kunratice obec	Vídeňská	2415	10201 - solitérní keř listnatý	1
Kunratice obec	Vídeňská	2417/2	10201 - solitérní keř listnatý	1
Celkem v Vídeňská				3
Kunratice obec	Zelené Domky	437	10201 - solitérní keř listnatý	1
Kunratice obec	Zelené Domky	701/1	10201 - solitérní keř listnatý	4
Kunratice obec	Zelené Domky	701/1	10202 - solitérní keř jehličnatý	3
Kunratice obec	Zelené Domky	708/3	10202 - solitérní keř jehličnatý	1
Kunratice obec	Zelené Domky	715/1	10201 - solitérní keř listnatý	4
Kunratice obec	Zelené Domky	2402	10202 - solitérní keř jehličnatý	1
Kunratice obec	Zelené Domky	2410/1	10202 - solitérní keř jehličnatý	2
Celkem v Zelené Domky				16
Kunratice obec	Ořechová alej	2405	10201 - solitérní keř listnatý	1
Kunratice obec	Ořechová alej	2405	10202 - solitérní keř jehličnatý	1
Celkem v Ořechová alej				2
Kunratice obec	Předškolní	2270/1	10202 - solitérní keř jehličnatý	2
Celkem v Předškolní				2
Kunratice obec	Hornická	2050	10300 - mobilní zeleň	1
Celkem v Hornická				1
Kunratice obec	Lesní	1794	10202 - solitérní keř jehličnatý	1
Kunratice obec	Lesní	1838	10206 - keř listnatý tvarovaný	1
Celkem v Lesní				2
Kunratice obec	Kostelní náměstí	2	10202 - solitérní keř jehličnatý	1
Kunratice obec	Kostelní náměstí	108	10202 - solitérní keř jehličnatý	1
Kunratice obec	Kostelní náměstí	2382	10300 - mobilní zeleň	1
Celkem v Kostelní náměstí				3
Kunratice obec	K Betáni	2495/1	10201 - solitérní keř listnatý	1
Celkem v K Betáni				1
Kunratice obec	U Verneráku	297/1	10202 - solitérní keř jehličnatý	2
Kunratice obec	U Verneráku	1237	10201 - solitérní keř listnatý	7
Kunratice obec	U Verneráku	1250	10201 - solitérní keř listnatý	1
Kunratice obec	U Verneráku	1374	10202 - solitérní keř jehličnatý	2
Kunratice obec	U Verneráku	2396	10300 - mobilní zeleň	4
Kunratice obec	U Verneráku	2448	10201 - solitérní keř listnatý	3
Kunratice obec	U Verneráku	2448	10202 - solitérní keř jehličnatý	4
Kunratice obec	U Verneráku	2448	10300 - mobilní zeleň	2
Celkem v U Verneráku				25

Skupina ploch	Plocha	Parcela	Typ	Počet
Kunratice obec	K Šeberáku	2356/7	10201 - solitérní keř listnatý	1
Kunratice obec	K Šeberáku	2356/53	10201 - solitérní keř listnatý	1
Celkem v K Šeberáku				2
Kunratice obec	Dětské hřiště Vimperské náměstí	1759	10201 - solitérní keř listnatý	1
Celkem v Dětské hřiště Vimperské náměstí				1
Kunratice obec	Pod javory - travnatá plocha	2356/149	10201 - solitérní keř listnatý	7
Celkem v Pod javory - travnatá plocha				7
Kunratice obec	Pod javory	2356/94	10201 - solitérní keř listnatý	2
Celkem v Pod javory				2
Kunratice obec	U Rakovky	2499/2	10201 - solitérní keř listnatý	1
Celkem v U Rakovky				1
Kunratice obec	MŠ Zeměkoule	701/2	10201 - solitérní keř listnatý	3
Celkem v MŠ Zeměkoule				3
Kunratice obec	Okolí obchodního střediska Kunratice	2380/16	10201 - solitérní keř listnatý	2
Celkem v Okolí obchodního střediska Kunratice				2
Horní Kunratice	Nad Šeberákem	1139	10201 - solitérní keř listnatý	7
Horní Kunratice	Nad Šeberákem	1139	10204 - keř listnatý opadavý	1
Horní Kunratice	Nad Šeberákem	1488	10201 - solitérní keř listnatý	1
Horní Kunratice	Nad Šeberákem	1518	10201 - solitérní keř listnatý	1
Horní Kunratice	Nad Šeberákem	2445	10201 - solitérní keř listnatý	2
Celkem v Nad Šeberákem				12
Horní Kunratice	Na Lhotech	2342/329	10205 - keř listnatý stálezelený	2
Horní Kunratice	Na Lhotech	2342/105	10201 - solitérní keř listnatý	3
Horní Kunratice	Na Lhotech	2342/105	10202 - solitérní keř jehličnatý	2
Horní Kunratice	Na Lhotech	2342/105	10300 - mobilní zeleň	1
Horní Kunratice	Na Lhotech	2342/111	10201 - solitérní keř listnatý	1
Horní Kunratice	Na Lhotech	2342/111	10202 - solitérní keř jehličnatý	1
Horní Kunratice	Na Lhotech	2342/122	10300 - mobilní zeleň	4
Celkem v Na Lhotech				14
Horní Kunratice	K Chodovu	2349/17	10201 - solitérní keř listnatý	1
Celkem v K Chodovu				1
Celkový součet				103

VEGETAČNÍ PRVKY PLOŠNÉ

Skupina ploch	Plocha	Parcela	Typ	Výměra
Kunratice obec	Okolí úřadu	118	20101 - živý plot tvarovaný listnatý	23,0199
Kunratice obec	Okolí úřadu	119	20101 - živý plot tvarovaný listnatý	15,3273
Kunratice obec	Okolí úřadu	119	20301 - plocha keřů listnatá	107,1
Kunratice obec	Okolí úřadu	131	20900 - záhon růží	49,8
Kunratice obec	Okolí úřadu	137	23002 - plocha bez vegetačního krytu	52,7
Kunratice obec	Okolí úřadu	360	20102 - živý plot tvarovaný jehličnatý	14,1107
Kunratice obec	Okolí úřadu	361/5	20301 - plocha keřů listnatá	64,9
Kunratice obec	Okolí úřadu	362	20301 - plocha keřů listnatá	75,7394
Kunratice obec	Okolí úřadu	363/1	20101 - živý plot tvarovaný listnatý	31,3668
Kunratice obec	Okolí úřadu	2392	21000 - předzahrádka	65,6544
Kunratice obec	Okolí úřadu	2393	20101 - živý plot tvarovaný listnatý	16,5763
Celkem v Okolí úřadu				516,295
Kunratice obec	Vídeňská	779	20101 - živý plot tvarovaný listnatý	84
Kunratice obec	Vídeňská	779	20301 - plocha keřů listnatá	32,544
Kunratice obec	Vídeňská	780	20201 - živý plot netvarovaný listnatý	0,00685
Kunratice obec	Vídeňská	804/119	20301 - plocha keřů listnatá	0,10476
Kunratice obec	Vídeňská	804/119	23003 - pole	10113,6
Kunratice obec	Vídeňská	2364/3	20500 - ruderální plocha	216,1
Kunratice obec	Vídeňská	2408	20100 - živý plot tvarovaný	257,869
Kunratice obec	Vídeňská	2414	23002 - plocha bez vegetačního krytu	94,8
Kunratice obec	Vídeňská	2415	20201 - živý plot netvarovaný listnatý	29,799
Kunratice obec	Vídeňská	2415	20402 - pokryvná výsadba keřů jehličnatá	14,4
Kunratice obec	Vídeňská	2415	21000 - předzahrádka	9,1
Kunratice obec	Vídeňská	2417/1	20100 - živý plot tvarovaný	111,2
Kunratice obec	Vídeňská	2417/1	20201 - živý plot netvarovaný listnatý	98,627
Kunratice obec	Vídeňská	2417/1	20301 - plocha keřů listnatá	2,56887
Kunratice obec	Vídeňská	2417/1	23002 - plocha bez vegetačního krytu	246,3
Kunratice obec	Vídeňská	2417/2	20100 - živý plot tvarovaný	132,52
Kunratice obec	Vídeňská	2491	20101 - živý plot tvarovaný listnatý	111,6
Kunratice obec	Vídeňská	2491	20201 - živý plot netvarovaný listnatý	42,5
Kunratice obec	Vídeňská	2491	20301 - plocha keřů listnatá	102,1
Kunratice obec	Vídeňská	2503	20101 - živý plot tvarovaný listnatý	45,7981
Kunratice obec	Vídeňská	2503	20201 - živý plot netvarovaný listnatý	158,636
Kunratice obec	Vídeňská	2503	23002 - plocha bez vegetačního krytu	194,729
Kunratice obec	Vídeňská		20900 - záhon růží	308,183
Celkem v Vídeňská				12407,1
Kunratice obec	Za Hájovnou	2465/1	20301 - plocha keřů listnatá	18,7427
Celkem v Za Hájovnou				18,7427
Kunratice obec	Zelené Domky	437	20101 - živý plot tvarovaný listnatý	18,2
Kunratice obec	Zelené Domky	437	20301 - plocha keřů listnatá	13,9
Kunratice obec	Zelené Domky	451	21000 - předzahrádka	2,5

Skupina ploch	Plocha	Parcela	Typ	Výměra
Kunratice obec	Zelené Domky	451	23002 - plocha bez vegetačního krytu	11
Kunratice obec	Zelené Domky	502	21100 - užitková zahrada	246
Kunratice obec	Zelené Domky	514	20102 - živý plot tvarovaný jehličnatý	6,26068
Kunratice obec	Zelené Domky	514	21000 - předzahrádka	34,289
Kunratice obec	Zelené Domky	653	20101 - živý plot tvarovaný listnatý	38,2
Kunratice obec	Zelené Domky	670	20101 - živý plot tvarovaný listnatý	21,3584
Kunratice obec	Zelené Domky	697/23	20310 - skupina keřů s podrostem trávníku	133,646
Kunratice obec	Zelené Domky	698/1	20101 - živý plot tvarovaný listnatý	75,7196
Kunratice obec	Zelené Domky	698/1	20102 - živý plot tvarovaný jehličnatý	20,9
Kunratice obec	Zelené Domky	698/1	20310 - skupina keřů s podrostem trávníku	384,627
Kunratice obec	Zelené Domky	698/1	21000 - předzahrádka	378,297
Kunratice obec	Zelené Domky	701/1	20101 - živý plot tvarovaný listnatý	302,858
Kunratice obec	Zelené Domky	701/1	20301 - plocha keřů listnatá	61,5076
Kunratice obec	Zelené Domky	701/1	20303 - plocha keřů smíšená	64,3007
Kunratice obec	Zelené Domky	701/1	20800 - záhon trvalek	21,4
Kunratice obec	Zelené Domky	708/1	21000 - předzahrádka	82,6
Kunratice obec	Zelené Domky	708/1	21100 - užitková zahrada	376,9
Kunratice obec	Zelené Domky	708/2	20500 - ruderální plocha	4,7
Kunratice obec	Zelené Domky	708/2	21000 - předzahrádka	58,6775
Kunratice obec	Zelené Domky	708/2	21100 - užitková zahrada	77,8
Kunratice obec	Zelené Domky	708/3	20301 - plocha keřů listnatá	206
Kunratice obec	Zelené Domky	708/3	20800 - záhon trvalek	16,9
Kunratice obec	Zelené Domky	708/3	21000 - předzahrádka	120,515
Kunratice obec	Zelené Domky	708/7	20303 - plocha keřů smíšená	42,7647
Kunratice obec	Zelené Domky	715/1	20301 - plocha keřů listnatá	58
Kunratice obec	Zelené Domky	715/1	20302 - plocha keřů jehličnatá	71,8
Kunratice obec	Zelené Domky	715/1	20311 - skupina keřů listnatá s podrostem trávníku	0,0848
Kunratice obec	Zelené Domky	715/20	20311 - skupina keřů listnatá s podrostem trávníku	170,435
Kunratice obec	Zelené Domky	717/1	20301 - plocha keřů listnatá	729,555
Kunratice obec	Zelené Domky	719	20101 - živý plot tvarovaný listnatý	86,9
Kunratice obec	Zelené Domky	721	20301 - plocha keřů listnatá	13,8
Kunratice obec	Zelené Domky	804/4	23002 - plocha bez vegetačního krytu	443,202
Kunratice obec	Zelené Domky	804/5	21000 - předzahrádka	36,1
Kunratice obec	Zelené Domky	804/5	21100 - užitková zahrada	12
Kunratice obec	Zelené Domky	804/5	23002 - plocha bez vegetačního krytu	357,924
Kunratice obec	Zelené Domky	2402	20101 - živý plot tvarovaný listnatý	1,35211
Kunratice obec	Zelené Domky	2402	20311 - skupina keřů listnatá s podrostem trávníku	2,21648
Kunratice obec	Zelené Domky	2402	21000 - předzahrádka	1,16871
Kunratice obec	Zelené Domky	2402	23002 - plocha bez vegetačního krytu	4,01453
Kunratice obec	Zelené Domky	2403	20311 - skupina keřů listnatá s podrostem trávníku	58,1779
Kunratice obec	Zelené Domky	2403	21000 - předzahrádka	378,993

Skupina ploch	Plocha	Parcela	Typ	Výměra
Kunratice obec	Zelené Domky	2404	23002 - plocha bez vegetačního krytu	22,4
Kunratice obec	Zelené Domky	2410/1	20101 - živý plot tvarovaný listnatý	83,9598
Kunratice obec	Zelené Domky	2410/1	20301 - plocha keřů listnatá	37,8737
Kunratice obec	Zelené Domky	2410/1	21000 - předzahrádka	8,53589
Kunratice obec	Zelené Domky	2410/1	23002 - plocha bez vegetačního krytu	29,1714
Kunratice obec	Zelené Domky	2410/2	20301 - plocha keřů listnatá	41,8
Kunratice obec	Zelené Domky	2410/2	21000 - předzahrádka	98,9475
Kunratice obec	Zelené Domky	2411/1	20101 - živý plot tvarovaný listnatý	9,75307
Kunratice obec	Zelené Domky	2411/1	20310 - skupina keřů s podrostem trávníku	5,86843
Kunratice obec	Zelené Domky	2411/1	21000 - předzahrádka	31,4744
Kunratice obec	Zelené Domky	2412	20101 - živý plot tvarovaný listnatý	0,9704
Celkem v Zelené Domky				5618,3
Kunratice obec	Ořechová alej	2405	20101 - živý plot tvarovaný listnatý	51,8659
Kunratice obec	Ořechová alej	2405	20301 - plocha keřů listnatá	110,7
Celkem v Ořechová alej				162,566
Kunratice obec	Předškolní	2244	20101 - živý plot tvarovaný listnatý	33,3
Kunratice obec	Předškolní	2266/1	20101 - živý plot tvarovaný listnatý	61,3
Kunratice obec	Předškolní	2266/1	20102 - živý plot tvarovaný jehličnatý	117
Kunratice obec	Předškolní	2266/1	20201 - živý plot netvarovaný listnatý	51,2
Kunratice obec	Předškolní	2266/1	20301 - plocha keřů listnatá	18,2509
Kunratice obec	Předškolní	2266/1	20400 - pokravná výsadba keřů	5,7
Kunratice obec	Předškolní	2266/1	20401 - pokravná výsadba keřů listnatá	35
Kunratice obec	Předškolní	2266/1	20800 - záhon trvalek	40,9754
Kunratice obec	Předškolní	2266/1	20803 - záhon	146,5
Kunratice obec	Předškolní	2266/1	20900 - záhon růží	9,6
Kunratice obec	Předškolní	2269/1	20301 - plocha keřů listnatá	7,88961
Kunratice obec	Předškolní	2270/1	20101 - živý plot tvarovaný listnatý	523,653
Kunratice obec	Předškolní	2270/1	20102 - živý plot tvarovaný jehličnatý	54,5746
Kunratice obec	Předškolní	2270/1	20301 - plocha keřů listnatá	18,4
Kunratice obec	Předškolní	2270/1	20800 - záhon trvalek	24,3511
Kunratice obec	Předškolní	2505/1	20101 - živý plot tvarovaný listnatý	45,6
Kunratice obec	Předškolní	2505/1	20301 - plocha keřů listnatá	115,124
Kunratice obec	Předškolní	2505/1	20401 - pokravná výsadba keřů listnatá	177,735
Kunratice obec	Předškolní	2505/1	20800 - záhon trvalek	66,7
Celkem v Předškolní				1552,85
Kunratice obec	Hornická	2050	23002 - plocha bez vegetačního krytu	116,274
Kunratice obec	Hornická	2054	23002 - plocha bez vegetačního krytu	226,173
Kunratice obec	Hornická	2055/1	21000 - předzahrádka	135,9
Kunratice obec	Hornická	2055/1	23002 - plocha bez vegetačního krytu	485,606
Kunratice obec	Hornická	2055/2	20301 - plocha keřů listnatá	6,87665
Kunratice obec	Hornická	2055/2	21000 - předzahrádka	21,0937

Skupina ploch	Plocha	Parcela	Typ	Výměra
Kunratice obec	Hornická	2055/2	23002 - plocha bez vegetačního krytu	308,854
Kunratice obec	Hornická	2054	23002 - plocha bez vegetačního krytu	0,22387
Kunratice obec	Hornická	2055/1	23002 - plocha bez vegetačního krytu	0,42343
Celkem v Hornická				1301,42
Kunratice obec	Dětské hřiště a park Vožická	1824/2	20301 - plocha keřů listnatá	0,00514
Kunratice obec	Dětské hřiště a park Vožická	1824/3	20301 - plocha keřů listnatá	8,44909
Kunratice obec	Dětské hřiště a park Vožická	2356/6	20101 - živý plot tvarovaný listnatý	5,2
Kunratice obec	Dětské hřiště a park Vožická	2356/6	20301 - plocha keřů listnatá	472,688
Kunratice obec	Dětské hřiště a park Vožická	2356/17	20301 - plocha keřů listnatá	39,7322
Kunratice obec	Dětské hřiště a park Vožická	2356/52	20301 - plocha keřů listnatá	35,3428
Kunratice obec	Dětské hřiště a park Vožická	2356/203	20301 - plocha keřů listnatá	38,2088
Celkem v Dětské hřiště a park Vožická				599,626
Kunratice obec	Lesní	1693	21000 - předzahrádka	76,6246
Kunratice obec	Lesní	1731/1	20500 - ruderální plocha	162,151
Kunratice obec	Lesní	1731/2	20500 - ruderální plocha	5,08642
Kunratice obec	Lesní	1732	20500 - ruderální plocha	23,1721
Kunratice obec	Lesní	1733/1	21100 - užitková zahrada	607,801
Kunratice obec	Lesní	1751	20500 - ruderální plocha	29,9
Kunratice obec	Lesní	1754	21301 - nálet a nárost listnatý	197,223
Kunratice obec	Lesní	1755	21301 - nálet a nárost listnatý	324,57
Kunratice obec	Lesní	1815/1	20201 - živý plot netvarovaný listnatý	37,292
Kunratice obec	Lesní	1825	23002 - plocha bez vegetačního krytu	5,1
Kunratice obec	Lesní	2467	20500 - ruderální plocha	0,50078
Kunratice obec	Lesní	2468/1	20201 - živý plot netvarovaný listnatý	17,9
Celkem v Lesní				1487,32
Kunratice obec	Kostelní náměstí	6	20800 - záhon trvalek	328
Kunratice obec	Kostelní náměstí	9	20203 - živý plot netvarovaný smíšený	59,6
Kunratice obec	Kostelní náměstí	46	20101 - živý plot tvarovaný listnatý	5,1
Kunratice obec	Kostelní náměstí	46	20201 - živý plot netvarovaný listnatý	21,6
Kunratice obec	Kostelní náměstí	46	20401 - pokryvná výsadba keřů listnatá	17,864
Kunratice obec	Kostelní náměstí	2382	20101 - živý plot tvarovaný listnatý	36
Kunratice obec	Kostelní náměstí	2382	20302 - plocha keřů jehličnatá	12,5
Kunratice obec	Kostelní náměstí	2382	20800 - záhon trvalek	52,7
Kunratice obec	Kostelní náměstí	2382	20900 - záhon růží	4,93805
Kunratice obec	Kostelní náměstí	2382	21000 - předzahrádka	25,8
Kunratice obec	Kostelní náměstí	2382	23002 - plocha bez vegetačního krytu	118,3
Celkem v Kostelní náměstí				682,402
Kunratice obec	K Betáni	2383/2	23002 - plocha bez vegetačního krytu	45,3
Kunratice obec	K Betáni	2495/1	21000 - předzahrádka	48,6
Kunratice obec	K Betáni	2497	21000 - předzahrádka	43,5
Celkem v K Betáni				137,4

Skupina ploch	Plocha	Parcela	Typ	Výměra
Kunratice obec	Ratajova	1925	20401 - pokravná výsadba keřů listnatá	9,3
Celkem v Ratajova				9,3
Kunratice obec	Do Dubin	2383/2	21000 - předzahrádka	4,3
Celkem v Do Dubin				4,3
Kunratice obec	Šeberák	1538/1	20805 - záhon s okrasnými travami	18,2
Kunratice obec	Šeberák	1538/2	20301 - plocha keřů listnatá	30,1432
Kunratice obec	Šeberák	1538/2	20303 - plocha keřů smíšená	76,5
Kunratice obec	Šeberák	1538/2	20305 - plocha keřů smíšená tvarovaná	40,3
Kunratice obec	Šeberák	1539	20301 - plocha keřů listnatá	240,116
Kunratice obec	Šeberák	1539	20303 - plocha keřů smíšená	231,582
Celkem v Šeberák				636,841
Kunratice obec	U Verneráku	214	21000 - předzahrádka	13,7
Kunratice obec	U Verneráku	214	21100 - užitková zahrada	66,7
Kunratice obec	U Verneráku	227	21100 - užitková zahrada	223
Kunratice obec	U Verneráku	236/1	20500 - ruderální plocha	42,8
Kunratice obec	U Verneráku	236/2	20301 - plocha keřů listnatá	54,6
Kunratice obec	U Verneráku	267/1	20301 - plocha keřů listnatá	22,5453
Kunratice obec	U Verneráku	267/1	21100 - užitková zahrada	6198,39
Kunratice obec	U Verneráku	298/1	20102 - živý plot tvarovaný jehličnatý	15,6
Kunratice obec	U Verneráku	298/1	20201 - živý plot netvarovaný listnatý	22,7648
Kunratice obec	U Verneráku	1017	21300 - nálet a nárost	142,3
Kunratice obec	U Verneráku	1227	20301 - plocha keřů listnatá	28,7874
Kunratice obec	U Verneráku	1235	21100 - užitková zahrada	636
Kunratice obec	U Verneráku	1288	20401 - pokravná výsadba keřů listnatá	25,2296
Kunratice obec	U Verneráku	1288	21000 - předzahrádka	60,8
Kunratice obec	U Verneráku	1407	21000 - předzahrádka	16,8
Kunratice obec	U Verneráku	1433/2	21300 - nálet a nárost	36,3378
Kunratice obec	U Verneráku	2395	20800 - záhon trvalek	4,17838
Kunratice obec	U Verneráku	2395	21000 - předzahrádka	63,12
Kunratice obec	U Verneráku	2396	20800 - záhon trvalek	0,2023
Kunratice obec	U Verneráku	2398/1	20202 - živý plot netvarovaný jehličnatý	12,3812
Kunratice obec	U Verneráku	2398/1	21000 - předzahrádka	64,7887
Kunratice obec	U Verneráku	2398/1	21300 - nálet a nárost	274,132
Kunratice obec	U Verneráku	2400/1	20301 - plocha keřů listnatá	3,51646
Kunratice obec	U Verneráku	2401	21300 - nálet a nárost	46,3886
Kunratice obec	U Verneráku	2429	21300 - nálet a nárost	0,0974
Kunratice obec	U Verneráku	2436/24	20101 - živý plot tvarovaný listnatý	25,4
Kunratice obec	U Verneráku	2436/24	23002 - plocha bez vegetačního krytu	71,2
Kunratice obec	U Verneráku	2436/26	23002 - plocha bez vegetačního krytu	163
Kunratice obec	U Verneráku	2448	20101 - živý plot tvarovaný listnatý	8,78681
Kunratice obec	U Verneráku	2448	20400 - pokravná výsadba keřů	17,5

Skupina ploch	Plocha	Parcela	Typ	Výměra
Kunratice obec	U Verneráku	2448	20900 - záhon růží	7,5
Kunratice obec	U Verneráku	2450	20102 - živý plot tvarovaný jehličnatý	12,8
Kunratice obec	U Verneráku	179/1	20800 - záhon trvalek	18,7726
Celkem v U Verneráku				8400,12
Kunratice obec	Hřbitov	293/3	23001 - hřbitov	2177,68
Kunratice obec	Hřbitov	295	23001 - hřbitov	3296,5
Kunratice obec	Hřbitov	296	23001 - hřbitov	39,6337
Celkem v Hřbitov				5513,81
Kunratice obec	K Šeberáku	1407	21000 - předzahrádka	55,2768
Kunratice obec	K Šeberáku	2356/7	20301 - plocha keřů listnatá	135,457
Kunratice obec	K Šeberáku	2356/48	20301 - plocha keřů listnatá	81,6329
Kunratice obec	K Šeberáku	2356/52	20301 - plocha keřů listnatá	2,35
Kunratice obec	K Šeberáku	2356/53	20301 - plocha keřů listnatá	10,3381
Celkem v K Šeberáku				285,055
Kunratice obec	K Libuši, Dobronická	7	20800 - záhon trvalek	10,973
Kunratice obec	K Libuši, Dobronická	9	20800 - záhon trvalek	0,49441
Celkem v K Libuši, Dobronická				11,4674
Kunratice obec	Náměstí Prezidenta Masaryka	2385	20900 - záhon růží	100,9
Kunratice obec	Náměstí Prezidenta Masaryka	2389/1	20400 - pokravná výsadba keřů	14,1
Kunratice obec	Náměstí Prezidenta Masaryka	2389/1	20401 - pokravná výsadba keřů listnatá	8,54523
Kunratice obec	Náměstí Prezidenta Masaryka	2389/1	20900 - záhon růží	76,5
Celkem v Náměstí Prezidenta Masaryka				200,045
Kunratice obec	U rybníku Ohrada	380	21100 - užitková zahrada	169,2
Kunratice obec	U rybníku Ohrada	653	20101 - živý plot tvarovaný listnatý	0,10555
Kunratice obec	U rybníku Ohrada	670	20101 - živý plot tvarovaný listnatý	12,6159
Kunratice obec	U rybníku Ohrada	673/1	20301 - plocha keřů listnatá	31
Kunratice obec	U rybníku Ohrada	2410/1	20101 - živý plot tvarovaný listnatý	18,9795
Kunratice obec	U rybníku Ohrada	2410/1	20301 - plocha keřů listnatá	79,2
Kunratice obec	U rybníku Ohrada	2410/2	20101 - živý plot tvarovaný listnatý	23,013
Celkem v U rybníku Ohrada				334,114
Kunratice obec	Nad Rybníčky	2356/3	20500 - ruderální plocha	311,6
Kunratice obec	Nad Rybníčky	2356/3	23002 - plocha bez vegetačního krytu	27,9926
Kunratice obec	Nad Rybníčky	2463	21000 - předzahrádka	14,7
Celkem v Nad Rybníčky				354,293
Kunratice obec	Dětské hřiště Vimperské náměstí	1728	20303 - plocha keřů smíšená	0,50999
Kunratice obec	Dětské hřiště Vimperské náměstí	1737	20303 - plocha keřů smíšená	0,13494
Kunratice obec	Dětské hřiště Vimperské náměstí	1745/1	20303 - plocha keřů smíšená	28,8807
Kunratice obec	Dětské hřiště Vimperské náměstí	2466/1	20303 - plocha keřů smíšená	372,394
Celkem v Dětské hřiště Vimperské náměstí				401,92
Kunratice obec	Nad rybníčky - zahrada	2356/3	20101 - živý plot tvarovaný listnatý	31,3
Kunratice obec	Nad rybníčky - zahrada	2356/3	20301 - plocha keřů listnatá	324,854

Skupina ploch	Plocha	Parcela	Typ	Výměra
Kunratice obec	Nad rybníčky - zahrada	2356/3	21100 - užitková zahrada	877,227
Kunratice obec	Nad rybníčky - zahrada	2356/3	21300 - nálet a nárost	72,2695
Kunratice obec	Nad rybníčky - zahrada	2356/8	21100 - užitková zahrada	593,072
Kunratice obec	Nad rybníčky - zahrada	2356/9	21100 - užitková zahrada	396,169
Celkem v Nad rybníčky - zahrada				2294,89
Kunratice obec	Pod javory - travnatá plocha	1542/2	20301 - plocha keřů listnatá	187,987
Kunratice obec	Pod javory - travnatá plocha	1542/5	20301 - plocha keřů listnatá	50,5
Kunratice obec	Pod javory - travnatá plocha	1850/3	21300 - nálet a nárost	135,2
Kunratice obec	Pod javory - travnatá plocha	2356/1	20500 - ruderální plocha	226,895
Kunratice obec	Pod javory - travnatá plocha	2356/1	23003 - pole	5071,58
Kunratice obec	Pod javory - travnatá plocha	2356/3	20301 - plocha keřů listnatá	43,5492
Kunratice obec	Pod javory - travnatá plocha	2356/5	20301 - plocha keřů listnatá	11,3182
Kunratice obec	Pod javory - travnatá plocha	2356/5	20500 - ruderální plocha	0,77673
Kunratice obec	Pod javory - travnatá plocha	2356/13	20500 - ruderální plocha	2,46898
Kunratice obec	Pod javory - travnatá plocha	2356/14	20500 - ruderální plocha	110,801
Kunratice obec	Pod javory - travnatá plocha	2356/15	20500 - ruderální plocha	1,03808
Kunratice obec	Pod javory - travnatá plocha	2356/94	20301 - plocha keřů listnatá	43,0461
Kunratice obec	Pod javory - travnatá plocha	2356/95	20301 - plocha keřů listnatá	32,0728
Kunratice obec	Pod javory - travnatá plocha	2356/146	20500 - ruderální plocha	314,765
Kunratice obec	Pod javory - travnatá plocha	2356/146	21300 - nálet a nárost	112,125
Kunratice obec	Pod javory - travnatá plocha	2356/146	23003 - pole	8628,64
Kunratice obec	Pod javory - travnatá plocha	2356/149	20301 - plocha keřů listnatá	287,054
Kunratice obec	Pod javory - travnatá plocha	2356/152	20500 - ruderální plocha	56,3219
Kunratice obec	Pod javory - travnatá plocha	2356/152	23003 - pole	97,3799
Kunratice obec	Pod javory - travnatá plocha	2356/154	20301 - plocha keřů listnatá	114,4
Kunratice obec	Pod javory - travnatá plocha	2356/154	20500 - ruderální plocha	1,63127
Kunratice obec	Pod javory - travnatá plocha	2356/213	21300 - nálet a nárost	11,4148
Kunratice obec	Pod javory - travnatá plocha	2356/213	23003 - pole	962,1
Kunratice obec	Pod javory - travnatá plocha	2356/215	21300 - nálet a nárost	6,08776
Kunratice obec	Pod javory - travnatá plocha	2357/12	20500 - ruderální plocha	196,297
Kunratice obec	Pod javory - travnatá plocha	2357/12	21300 - nálet a nárost	374
Kunratice obec	Pod javory - travnatá plocha	2357/12	23003 - pole	7037,01
Kunratice obec	Pod javory - travnatá plocha	2357/14	21300 - nálet a nárost	29
Kunratice obec	Pod javory - travnatá plocha	2357/36	21300 - nálet a nárost	57,9893
Kunratice obec	Pod javory - travnatá plocha	2357/36	23003 - pole	1878,69
Kunratice obec	Pod javory - travnatá plocha	2357/37	23003 - pole	119,8
Kunratice obec	Pod javory - travnatá plocha	2364/4	21300 - nálet a nárost	8,3447
Kunratice obec	Pod javory - travnatá plocha	2373/24	20301 - plocha keřů listnatá	26,741
Kunratice obec	Pod javory - travnatá plocha	2373/24	20500 - ruderální plocha	583,447
Kunratice obec	Pod javory - travnatá plocha	2383/2	20500 - ruderální plocha	146,3
Kunratice obec	Pod javory - travnatá plocha	2383/2	21300 - nálet a nárost	59,4

Skupina ploch	Plocha	Parcela	Typ	Výměra
Kunratice obec	Pod javory - travnatá plocha	2458/1	21300 - nálet a nárost	138,3
Kunratice obec	Pod javory - travnatá plocha	2458/2	21300 - nálet a nárost	85,1
Kunratice obec	Pod javory - travnatá plocha	2462	20301 - plocha keřů listnatá	6,97362
Kunratice obec	Pod javory - travnatá plocha	2481/18	21300 - nálet a nárost	575,468
Kunratice obec	Pod javory - travnatá plocha	2481/25	21300 - nálet a nárost	136,11
Kunratice obec	Pod javory - travnatá plocha	2485/1	20301 - plocha keřů listnatá	5,45657
Kunratice obec	Pod javory - travnatá plocha	1423/4	21300 - nálet a nárost	105,7
Kunratice obec	Pod javory - travnatá plocha	1430/7	23003 - pole	397,82
Kunratice obec	Pod javory - travnatá plocha	1430/8	21300 - nálet a nárost	21,8826
Kunratice obec	Pod javory - travnatá plocha	1430/9	23003 - pole	24,9792
Kunratice obec	Pod javory - travnatá plocha	2521	21300 - nálet a nárost	12,1
Celkem v Pod javory - travnatá plocha				28536,1
Kunratice obec	Pod javory	2364/3	20301 - plocha keřů listnatá	141,587
Kunratice obec	Pod javory	2462	20301 - plocha keřů listnatá	477,585
Kunratice obec	Pod javory	2492	21000 - předzahrádka	7,6
Kunratice obec	Pod javory	2494	21000 - předzahrádka	20,7
Celkem v Pod javory				647,472
Kunratice obec	U Rakovky	2162	23002 - plocha bez vegetačního krytu	115,113
Kunratice obec	U Rakovky	2498/1	21100 - užitková zahrada	96,4
Kunratice obec	U Rakovky	2498/1	23002 - plocha bez vegetačního krytu	433,419
Celkem v U Rakovky				644,932
Kunratice obec	Za trafo stanicí	713	20301 - plocha keřů listnatá	57,5
Kunratice obec	Za trafo stanicí	713	20502 - ruderální plocha s dřevnatými rostlinami	474,3
Kunratice obec	Za trafo stanicí	713	21400 - lesní porost	95,8
Celkem v Za trafo stanicí				627,6
Kunratice obec	U IKEM	838	20301 - plocha keřů listnatá	398,5
Kunratice obec	U IKEM	838	21301 - nálet a nárost listnatý	870,118
Kunratice obec	U IKEM	838	21401 - lesní porost listnatý	2479,16
Celkem v U IKEM				3747,78
Kunratice obec	Okolí obchodního střediska Kun	2380/16	20301 - plocha keřů listnatá	273,973
Kunratice obec	Okolí obchodního střediska Kun	2380/16	20500 - ruderální plocha	2069,8
Kunratice obec	Okolí obchodního střediska Kun	2380/166	20301 - plocha keřů listnatá	3,00027
Kunratice obec	Okolí obchodního střediska Kun	2526/1	21301 - nálet a nárost listnatý	794,018
Celkem v Okolí obchodního střediska Kunratice				3140,79
Horní Kunratice	Nad Šeberákem	1139	20101 - živý plot tvarovaný listnatý	134,936
Horní Kunratice	Nad Šeberákem	1139	20201 - živý plot netvarovaný listnatý	6,03534
Horní Kunratice	Nad Šeberákem	1139	20500 - ruderální plocha	200,704
Horní Kunratice	Nad Šeberákem	1139	21000 - předzahrádka	256
Horní Kunratice	Nad Šeberákem	1139	21300 - nálet a nárost	46,2817
Horní Kunratice	Nad Šeberákem	1139	23002 - plocha bez vegetačního krytu	189,3
Horní Kunratice	Nad Šeberákem	1174	23002 - plocha bez vegetačního krytu	0,03307

Skupina ploch	Plocha	Parcela	Typ	Výměra
Horní Kunratice	Nad Šeberákem	1483	21100 - užitková zahrada	132,3
Horní Kunratice	Nad Šeberákem	1496/23	21300 - nálet a nárost	82,9514
Horní Kunratice	Nad Šeberákem	1496/27	21300 - nálet a nárost	28,874
Horní Kunratice	Nad Šeberákem	1500	20101 - živý plot tvarovaný listnatý	13,5
Horní Kunratice	Nad Šeberákem	1500	21200 - přírodě blízké společenství	384,18
Horní Kunratice	Nad Šeberákem	1518	20201 - živý plot netvarovaný listnatý	39,9
Horní Kunratice	Nad Šeberákem	1518	20301 - plocha keřů listnatá	205,275
Horní Kunratice	Nad Šeberákem	2352/31	20500 - ruderální plocha	2027,1
Horní Kunratice	Nad Šeberákem	2352/35	20500 - ruderální plocha	1110,39
Horní Kunratice	Nad Šeberákem	2354/13	20500 - ruderální plocha	114,83
Horní Kunratice	Nad Šeberákem	2354/14	20500 - ruderální plocha	11,7066
Horní Kunratice	Nad Šeberákem	2354/15	20500 - ruderální plocha	439,8
Horní Kunratice	Nad Šeberákem	2354/23	20500 - ruderální plocha	221,9
Horní Kunratice	Nad Šeberákem	2354/24	20500 - ruderální plocha	27,813
Horní Kunratice	Nad Šeberákem	2354/25	20500 - ruderální plocha	38,3334
Horní Kunratice	Nad Šeberákem	2354/28	20201 - živý plot netvarovaný listnatý	55,5139
Horní Kunratice	Nad Šeberákem	2354/28	20500 - ruderální plocha	1832,62
Horní Kunratice	Nad Šeberákem	2354/31	20201 - živý plot netvarovaný listnatý	59,6968
Horní Kunratice	Nad Šeberákem	2354/31	20500 - ruderální plocha	1914,61
Horní Kunratice	Nad Šeberákem	2354/32	20500 - ruderální plocha	7037,6
Horní Kunratice	Nad Šeberákem	2354/33	20500 - ruderální plocha	2557,61
Horní Kunratice	Nad Šeberákem	2354/58	20500 - ruderální plocha	4198,42
Horní Kunratice	Nad Šeberákem	2354/58	21300 - nálet a nárost	13,2023
Horní Kunratice	Nad Šeberákem	2354/60	20500 - ruderální plocha	45,8073
Horní Kunratice	Nad Šeberákem	2354/71	23002 - plocha bez vegetačního krytu	26,4908
Horní Kunratice	Nad Šeberákem	2354/72	23002 - plocha bez vegetačního krytu	28,0583
Horní Kunratice	Nad Šeberákem	2436/19	21300 - nálet a nárost	106,936
Horní Kunratice	Nad Šeberákem	2436/20	21300 - nálet a nárost	22,9126
Horní Kunratice	Nad Šeberákem	2436/22	21300 - nálet a nárost	1,73382
Horní Kunratice	Nad Šeberákem	2445	20201 - živý plot netvarovaný listnatý	75,5952
Horní Kunratice	Nad Šeberákem	2445	20301 - plocha keřů listnatá	23,3
Horní Kunratice	Nad Šeberákem	2445	20500 - ruderální plocha	407,622
Horní Kunratice	Nad Šeberákem	2445	21300 - nálet a nárost	139,053
Horní Kunratice	Nad Šeberákem	2445	23002 - plocha bez vegetačního krytu	78,9091
Horní Kunratice	Nad Šeberákem	2454/1	20201 - živý plot netvarovaný listnatý	27,4507
Horní Kunratice	Nad Šeberákem	2454/1	20500 - ruderální plocha	37,2119
Horní Kunratice	Nad Šeberákem	2454/1	21000 - předzahrádka	4,8
Horní Kunratice	Nad Šeberákem	2457	23002 - plocha bez vegetačního krytu	17,6
Horní Kunratice	Nad Šeberákem	2511	20101 - živý plot tvarovaný listnatý	49,6
Horní Kunratice	Nad Šeberákem	2511	20301 - plocha keřů listnatá	6,37029
Horní Kunratice	Nad Šeberákem	1464/12	21206 - přírodě blízké společenství bylinné s větším výskytem dřevin	362,7

Skupina ploch	Plocha	Parcela	Typ	Výměra
Horní Kunratice	Nad Šeberákem	1480/2	20500 - ruderální plocha	334,973
Horní Kunratice	Nad Šeberákem	2354/11	20500 - ruderální plocha	12,9467
Celkem v Nad Šeberákem				25191,5
Horní Kunratice	Na Lhotech	966/1	20101 - živý plot tvarovaný listnatý	67,6
Horní Kunratice	Na Lhotech	966/1	20303 - plocha keřů smíšená	81,2158
Horní Kunratice	Na Lhotech	966/1	21000 - předzahrádka	10,9
Horní Kunratice	Na Lhotech	966/9	20101 - živý plot tvarovaný listnatý	5,1
Horní Kunratice	Na Lhotech	966/10	20201 - živý plot netvarovaný listnatý	36,4001
Horní Kunratice	Na Lhotech	990/18	20302 - plocha keřů jehličnatá	10,7331
Horní Kunratice	Na Lhotech	2342/117	20101 - živý plot tvarovaný listnatý	57,4
Horní Kunratice	Na Lhotech	2342/146	20301 - plocha keřů listnatá	1346,1
Horní Kunratice	Na Lhotech	2342/146	20401 - pokravná výsadba keřů listnatá	87,7155
Horní Kunratice	Na Lhotech	2342/310	20101 - živý plot tvarovaný listnatý	12,6269
Horní Kunratice	Na Lhotech	2342/310	20401 - pokravná výsadba keřů listnatá	20,3
Horní Kunratice	Na Lhotech	2342/329	20101 - živý plot tvarovaný listnatý	15,8077
Horní Kunratice	Na Lhotech	2342/329	20401 - pokravná výsadba keřů listnatá	86,409
Horní Kunratice	Na Lhotech	2342/329	21002 - předzahrádka s dřevnatými rostlinami	7,7
Horní Kunratice	Na Lhotech	2342/330	20101 - živý plot tvarovaný listnatý	43,8314
Horní Kunratice	Na Lhotech	2342/330	20500 - ruderální plocha	455,5
Horní Kunratice	Na Lhotech	2342/377	20401 - pokravná výsadba keřů listnatá	9,63466
Horní Kunratice	Na Lhotech	2342/378	20401 - pokravná výsadba keřů listnatá	5,51821
Horní Kunratice	Na Lhotech	2342/382	20301 - plocha keřů listnatá	70,5145
Horní Kunratice	Na Lhotech	2342/382	20302 - plocha keřů jehličnatá	8,8
Horní Kunratice	Na Lhotech	2342/382	20303 - plocha keřů smíšená	12,6106
Horní Kunratice	Na Lhotech	2342/382	20401 - pokravná výsadba keřů listnatá	51,8871
Horní Kunratice	Na Lhotech	2343/134	20401 - pokravná výsadba keřů listnatá	2,65402
Horní Kunratice	Na Lhotech	2343/138	21000 - předzahrádka	26,4578
Horní Kunratice	Na Lhotech	2343/151	20201 - živý plot netvarovaný listnatý	5,10353
Horní Kunratice	Na Lhotech	2343/287	20101 - živý plot tvarovaný listnatý	19,8
Horní Kunratice	Na Lhotech	2343/287	20102 - živý plot tvarovaný jehličnatý	8,52606
Horní Kunratice	Na Lhotech	2343/287	20301 - plocha keřů listnatá	10,1
Horní Kunratice	Na Lhotech	2343/287	21000 - předzahrádka	142,455
Horní Kunratice	Na Lhotech	2343/288	20101 - živý plot tvarovaný listnatý	39,0223
Horní Kunratice	Na Lhotech	2343/288	20401 - pokravná výsadba keřů listnatá	76,8
Horní Kunratice	Na Lhotech	2343/288	21000 - předzahrádka	19,8
Horní Kunratice	Na Lhotech	2343/289	20101 - živý plot tvarovaný listnatý	4,50522
Horní Kunratice	Na Lhotech	2343/289	20401 - pokravná výsadba keřů listnatá	14
Horní Kunratice	Na Lhotech	2343/304	20401 - pokravná výsadba keřů listnatá	34,6318
Horní Kunratice	Na Lhotech	2343/355	20401 - pokravná výsadba keřů listnatá	11,7
Horní Kunratice	Na Lhotech	2344/63	20101 - živý plot tvarovaný listnatý	75,6
Horní Kunratice	Na Lhotech	2344/63	20301 - plocha keřů listnatá	79,4

Skupina ploch	Plocha	Parcela	Typ	Výměra
Horní Kunratice	Na Lhotech	2426/1	20303 - plocha keřů smíšená	13,5006
Horní Kunratice	Na Lhotech	2428/1	20301 - plocha keřů listnatá	24,9
Horní Kunratice	Na Lhotech	2428/1	20800 - záhon trvalek	15,6454
Horní Kunratice	Na Lhotech	2428/1	21300 - nálet a nárost	109,656
Horní Kunratice	Na Lhotech	2428/1	21400 - lesní porost	66,5489
Horní Kunratice	Na Lhotech	2428/6	21300 - nálet a nárost	15,4164
Horní Kunratice	Na Lhotech	2428/7	21300 - nálet a nárost	46,9187
Horní Kunratice	Na Lhotech	2428/8	21400 - lesní porost	96,3793
Horní Kunratice	Na Lhotech	2428/9	20800 - záhon trvalek	5,69198
Horní Kunratice	Na Lhotech	2428/12	21300 - nálet a nárost	0,01948
Horní Kunratice	Na Lhotech	2430/1	20501 - ruderální plocha bez dřevnatých rostlin	2,5
Horní Kunratice	Na Lhotech	2430/1	21000 - předzahrádka	40,3
Horní Kunratice	Na Lhotech	2342/30	20101 - živý plot tvarovaný listnatý	25,5
Horní Kunratice	Na Lhotech	2342/105	20101 - živý plot tvarovaný listnatý	113,292
Horní Kunratice	Na Lhotech	2342/105	20301 - plocha keřů listnatá	20,8342
Horní Kunratice	Na Lhotech	2342/105	20303 - plocha keřů smíšená	361,2
Horní Kunratice	Na Lhotech	2342/105	20306 - plocha keřů listnatá tvarovaná	58,3614
Horní Kunratice	Na Lhotech	2342/107	20301 - plocha keřů listnatá	9,255
Horní Kunratice	Na Lhotech	2342/109	20302 - plocha keřů jehličnatá	7,7
Horní Kunratice	Na Lhotech	2342/114	20101 - živý plot tvarovaný listnatý	41,5
Horní Kunratice	Na Lhotech	2342/119	20306 - plocha keřů listnatá tvarovaná	179,273
Horní Kunratice	Na Lhotech	2342/124	20303 - plocha keřů smíšená	18,6
Horní Kunratice	Na Lhotech	2342/124	20401 - pokravná výsadba keřů listnatá	37,2
Horní Kunratice	Na Lhotech	2342/126	20401 - pokravná výsadba keřů listnatá	5,3
Horní Kunratice	Na Lhotech	2342/128	20101 - živý plot tvarovaný listnatý	32,1
Horní Kunratice	Na Lhotech	2342/128	20301 - plocha keřů listnatá	151,4
Horní Kunratice	Na Lhotech	2342/130	20101 - živý plot tvarovaný listnatý	102,5
Horní Kunratice	Na Lhotech	2428/1	20800 - záhon trvalek	5,19343
Horní Kunratice	Na Lhotech	2428/20	21100 - užitková zahrada	9,5
Celkem v Na Lhotech				4691,05
Horní Kunratice	Ke Hrádku	216/5	20500 - ruderální plocha	16,9931
Horní Kunratice	Ke Hrádku	218/7	20500 - ruderální plocha	170,517
Horní Kunratice	Ke Hrádku	219/5	21100 - užitková zahrada	1063,53
Horní Kunratice	Ke Hrádku	219/6	21100 - užitková zahrada	1043,35
Horní Kunratice	Ke Hrádku	219/18	20900 - záhon růží	5,9
Horní Kunratice	Ke Hrádku	248/3	21100 - užitková zahrada	33,7862
Horní Kunratice	Ke Hrádku	249/5	21100 - užitková zahrada	31,2328
Horní Kunratice	Ke Hrádku	1069/1	20501 - ruderální plocha bez dřevnatých rostlin	86
Horní Kunratice	Ke Hrádku	2426/1	20401 - pokravná výsadba keřů listnatá	26,3342
Horní Kunratice	Ke Hrádku	2426/1	20500 - ruderální plocha	18,7
Horní Kunratice	Ke Hrádku	2426/1	21300 - nálet a nárost	325,121

Skupina ploch	Plocha	Parcela	Typ	Výměra
Horní Kunratice	Ke Hrádku	2427/1	20101 - živý plot tvarovaný listnatý	173,84
Horní Kunratice	Ke Hrádku	2428/1	20501 - ruderalní plocha bez dřevnatých rostlin	43,256
Horní Kunratice	Ke Hrádku	219/5	21100 - užitková zahrada	0,93078
Horní Kunratice	Ke Hrádku	219/6	21100 - užitková zahrada	4,20405
Celkem v Ke Hrádku				3043,7
Horní Kunratice	K Chodovu	2349/17	20301 - plocha keřů listnatá	37,1
Horní Kunratice	K Chodovu	2349/17	21000 - předzahrádka	581,071
Horní Kunratice	K Chodovu	2349/18	21000 - předzahrádka	66,8133
Horní Kunratice	K Chodovu	2349/19	21000 - předzahrádka	0,92998
Horní Kunratice	K Chodovu	2437/2	21300 - nálet a nárost	255,737
Horní Kunratice	K Chodovu	2597/4	20301 - plocha keřů listnatá	119,6
Horní Kunratice	K Chodovu	2624/3	21300 - nálet a nárost	86,1613
Horní Kunratice	K Chodovu	2349/18	21000 - předzahrádka	0,28298
Celkem v K Chodovu				1147,7
Horní Kunratice	Areál VŠE	952/9	20301 - plocha keřů listnatá	39,0098
Celkem v Areál VŠE				39,0098
Horní Kunratice	Nad Skálou	1081	21300 - nálet a nárost	128,9
Celkem v Nad Skálou				128,9
Kunratická spojka	Autobazar	2366/2	20500 - ruderalní plocha	4486,04
Kunratická spojka	Autobazar	2366/19	20500 - ruderalní plocha	2052,18
Kunratická spojka	Autobazar	2368/1	21300 - nálet a nárost	1325,32
Kunratická spojka	Autobazar	2368/15	21300 - nálet a nárost	2,23188
Kunratická spojka	Autobazar	2368/17	21300 - nálet a nárost	1657,04
Kunratická spojka	Autobazar	2368/18	21300 - nálet a nárost	17,0411
Kunratická spojka	Autobazar	2477/5	21300 - nálet a nárost	0,02971
Kunratická spojka	Autobazar	2477/6	21300 - nálet a nárost	133,625
Kunratická spojka	Autobazar	2366/19	20500 - ruderalní plocha	12,9064
Kunratická spojka	Autobazar	2368/5	21300 - nálet a nárost	22,6022
Kunratická spojka	Autobazar	2413/2	21300 - nálet a nárost	7,7507
Celkem v Autobazar				9716,77
Kunratická spojka	Kunratická spojka	2358/1	23003 - pole	5917,54
Kunratická spojka	Kunratická spojka	2358/6	23003 - pole	216,456
Kunratická spojka	Kunratická spojka	2358/11	23003 - pole	1676,68
Kunratická spojka	Kunratická spojka	2358/12	23003 - pole	2808,01
Kunratická spojka	Kunratická spojka	2361/6	21300 - nálet a nárost	63,3047
Kunratická spojka	Kunratická spojka	2361/10	21300 - nálet a nárost	42,1785
Kunratická spojka	Kunratická spojka	2361/20	23003 - pole	451,387
Kunratická spojka	Kunratická spojka	2361/29	21300 - nálet a nárost	158,05
Kunratická spojka	Kunratická spojka	2361/33	21300 - nálet a nárost	16,9029
Kunratická spojka	Kunratická spojka	2361/37	23003 - pole	52,952
Kunratická spojka	Kunratická spojka	2361/47	21300 - nálet a nárost	0,23027

Skupina ploch	Plocha	Parcela	Typ	Výměra
Kunratická spojka	Kunratická spojka	2361/48	21300 - nálet a nárost	83,2668
Kunratická spojka	Kunratická spojka	2362/52	23003 - pole	162,661
Kunratická spojka	Kunratická spojka	2362/53	23003 - pole	45,5052
Kunratická spojka	Kunratická spojka	2365/10	23003 - pole	83,168
Kunratická spojka	Kunratická spojka	2367/19	21300 - nálet a nárost	136,316
Kunratická spojka	Kunratická spojka	2368/1	21300 - nálet a nárost	466,2
Kunratická spojka	Kunratická spojka	2370/80	21300 - nálet a nárost	129,387
Kunratická spojka	Kunratická spojka	2370/82	20500 - ruderální plocha	314,809
Kunratická spojka	Kunratická spojka	2383/2	20301 - plocha keřů listnatá	17,5345
Kunratická spojka	Kunratická spojka	2474/3	21300 - nálet a nárost	10,4792
Kunratická spojka	Kunratická spojka	2476/3	21300 - nálet a nárost	1734,5
Kunratická spojka	Kunratická spojka	2477/1	21300 - nálet a nárost	596,047
Kunratická spojka	Kunratická spojka	2478/4	20500 - ruderální plocha	69,6
Kunratická spojka	Kunratická spojka	2478/4	21300 - nálet a nárost	34,9
Kunratická spojka	Kunratická spojka	2478/5	21300 - nálet a nárost	337,35
Kunratická spojka	Kunratická spojka	2480/2	21300 - nálet a nárost	32,7
Kunratická spojka	Kunratická spojka	2522/12	23003 - pole	26,9115
Kunratická spojka	Kunratická spojka	2522/15	23003 - pole	25,3678
Kunratická spojka	Kunratická spojka	2522/25	21300 - nálet a nárost	5,66167
Kunratická spojka	Kunratická spojka	2523/1	23003 - pole	14,7899
Kunratická spojka	Kunratická spojka	2523/4	23003 - pole	35,5229
Kunratická spojka	Kunratická spojka	2583/4	21300 - nálet a nárost	27,9941
Kunratická spojka	Kunratická spojka	1422/14	23003 - pole	548,119
Kunratická spojka	Kunratická spojka	1431/1	23001 - hřbitov	124,022
Kunratická spojka	Kunratická spojka	1431/3	23001 - hřbitov	79,9096
Kunratická spojka	Kunratická spojka	1431/5	23001 - hřbitov	0,17679
Kunratická spojka	Kunratická spojka	1431/6	23003 - pole	162
Kunratická spojka	Kunratická spojka	1431/7	23001 - hřbitov	130,392
Kunratická spojka	Kunratická spojka	1431/8	23001 - hřbitov	132,754
Kunratická spojka	Kunratická spojka	1850/3	21300 - nálet a nárost	3,13666
Kunratická spojka	Kunratická spojka	2361/10	21300 - nálet a nárost	6,86328
Kunratická spojka	Kunratická spojka	2361/20	23003 - pole	1,70651
Kunratická spojka	Kunratická spojka	2361/29	21300 - nálet a nárost	1,13621
Kunratická spojka	Kunratická spojka	2367/19	21300 - nálet a nárost	16,6562
Kunratická spojka	Kunratická spojka	2477/1	21300 - nálet a nárost	5,02523
Kunratická spojka	Kunratická spojka	2522/15	23003 - pole	4,1091
Celkem v Kunratické spojce				17010,4
Kunratická spojka	U křížku	2362/42	23003 - pole	748,248
Kunratická spojka	U křížku	2362/48	23003 - pole	5345,58
Kunratická spojka	U křížku	2362/59	23003 - pole	1309,55
Kunratická spojka	U křížku	2362/65	23003 - pole	523,833

Skupina ploch	Plocha	Parcela	Typ	Výměra
Kunratická spojka	U křížku	2362/69	23003 - pole	677,262
Kunratická spojka	U křížku	2362/70	23003 - pole	167,522
Kunratická spojka	U křížku	2362/71	23003 - pole	56,2508
Kunratická spojka	U křížku	2362/72	23003 - pole	224,401
Kunratická spojka	U křížku	2362/74	23003 - pole	497,923
Kunratická spojka	U křížku	2366/36	20500 - ruderální plocha	141,074
Kunratická spojka	U křížku	2366/36	23003 - pole	1139,8
Kunratická spojka	U křížku	2366/40	23003 - pole	213,145
Kunratická spojka	U křížku	2366/44	23003 - pole	223,329
Kunratická spojka	U křížku	2476/1	20500 - ruderální plocha	1638,04
Kunratická spojka	U křížku	2476/1	21300 - nálet a nárost	21,7
Kunratická spojka	U křížku	2476/1	23003 - pole	3018,28
Kunratická spojka	U křížku	2522/24	23003 - pole	11,6965
Kunratická spojka	U křížku	2583/4	21300 - nálet a nárost	310,3
Kunratická spojka	U křížku	2342/105	23003 - pole	15,4199
Celkem v U křížku				16283,4
Celkový součet				157527

TRÁVNÍKY

Skupina ploch	Plocha	Parcela	Typ	1:5 / R	1:5 / 0,5M	1:5 / 1M	1:5 / 2M	1:5-1:2 / R	1:5-1:2 / 0,5M	1:5-1:2 / 1M	1:5-1:2 / 2M	1:2 / R	1:2 / 0,5M	1:2 / 1M	1:2 / 2M	Celkový součet
Kunratice obec	Okolí úřadu	118	50100 - kobercový	0	8	78	0	0	0	0	0	0	0	0	0	86
Kunratice obec	Okolí úřadu	119	50100 - kobercový	0	1	938	0	0	0	0	0	0	0	0	0	939
Kunratice obec	Okolí úřadu	120/1	50100 - kobercový	1	0	0	0	0	0	0	0	2	0	0	0	3
Kunratice obec	Okolí úřadu	120/2	50100 - kobercový	0	107	0	0	0	0	0	0	0	0	0	0	107
Kunratice obec	Okolí úřadu	120/3	50100 - kobercový	26	98	0	0	0	0	0	0	9	0	0	0	133
Kunratice obec	Okolí úřadu	131	50100 - kobercový	0	50	0	0	0	0	0	0	0	0	0	0	50
Kunratice obec	Okolí úřadu	137	50100 - kobercový	11	309	0	0	0	0	0	0	4	0	0	0	324
Kunratice obec	Okolí úřadu	297/1	50100 - kobercový	0	49	0	0	0	0	0	0	0	0	0	0	49
Kunratice obec	Okolí úřadu	360	50100 - kobercový	0	320	0	0	0	0	0	0	0	0	0	0	320
Kunratice obec	Okolí úřadu	361/2	50100 - kobercový	0	0	1852	0	0	0	0	0	0	0	0	0	1852
Kunratice obec	Okolí úřadu	361/3	50100 - kobercový	66	138	2	0	0	0	0	0	0	0	0	0	206
Kunratice obec	Okolí úřadu	362	50100 - kobercový	0	0	681	0	0	0	0	0	0	0	0	0	681
Kunratice obec	Okolí úřadu	363/1	50100 - kobercový	0	131	363	0	0	0	0	0	0	0	0	0	494
Kunratice obec	Okolí úřadu	363/2	50100 - kobercový	0	0	200	0	0	0	0	0	0	0	0	0	200
Kunratice obec	Okolí úřadu	2385	50100 - kobercový	0	0	2	0	0	0	0	0	0	0	0	0	2
Kunratice obec	Okolí úřadu	2392	50100 - kobercový	0	35	0	0	0	0	0	0	45	0	0	0	80
Kunratice obec	Okolí úřadu	2393	50100 - kobercový	52	0	0	0	0	0	0	0	0	0	0	0	52
Kunratice obec	Okolí úřadu	2394/1	50100 - kobercový	31	0	0	0	0	0	0	0	0	0	0	0	31
Kunratice obec	Okolí úřadu	119	50100 - kobercový	0	0	6	0	0	0	0	0	0	0	0	0	6
Celkem v Okolí úřadu																5615
Kunratice obec	Vídeňská	759	50300 - luční	67	0	0	0	0	0	0	0	0	0	0	0	67
Kunratice obec	Vídeňská	779	50300 - luční	0	0	230	0	0	0	0	0	0	0	0	0	230
Kunratice obec	Vídeňská	780	50200 - parkový	86	0	28	0	0	0	0	0	0	0	0	0	114
Kunratice obec	Vídeňská	780	50300 - luční	385	0	0	0	0	0	0	0	0	0	0	0	385
Kunratice obec	Vídeňská	781	50200 - parkový	0	0	14	0	0	0	0	0	0	0	0	0	14
Kunratice obec	Vídeňská	781	50300 - luční	359	0	0	0	0	0	0	0	0	0	0	0	359
Kunratice obec	Vídeňská	782	50200 - parkový	0	0	12	0	0	0	0	0	0	0	0	0	12
Kunratice obec	Vídeňská	782	50300 - luční	356	0	0	0	0	0	0	0	0	0	0	0	356
Kunratice obec	Vídeňská	783	50200 - parkový	0	0	13	0	0	0	0	0	0	0	0	0	13
Kunratice obec	Vídeňská	783	50300 - luční	551	0	0	0	0	0	0	0	0	0	0	0	551
Kunratice obec	Vídeňská	784	50200 - parkový	0	0	8	0	0	0	0	0	0	0	0	0	8
Kunratice obec	Vídeňská	784	50300 - luční	909	0	0	0	0	0	0	0	0	0	0	0	909
Kunratice obec	Vídeňská	798	50200 - parkový	0	0	596	0	0	0	0	0	0	0	0	0	596
Kunratice obec	Vídeňská	804/119	50300 - luční	348	0	99	0	0	0	0	0	0	0	0	0	447
Kunratice obec	Vídeňská	2408		0	35	0	0	0	0	0	0	0	0	0	0	35

Skupina ploch	Plocha	Parcela	Typ	1:5 / R	1:5 / 0,5M	1:5 / 1M	1:5 / 2M	1:5-1:2 / R	1:5-1:2 / 0,5M	1:5-1:2 / 1M	1:5-1:2 / 2M	1:2 / R	1:2 / 0,5M	1:2 / 1M	1:2 / 2M	Celkový součet
Kunratice obec	Vídeňská	2408	50300 - luční	401	1371	0	0	0	0	0	0	0	0	0	0	1772
Kunratice obec	Vídeňská	2414	50300 - luční	0	676	0	0	0	0	0	0	0	0	0	0	676
Kunratice obec	Vídeňská	2415	50200 - parkový	174	0	0	0	0	0	0	0	0	0	0	0	174
Kunratice obec	Vídeňská	2417/1	50200 - parkový	0	0	3056	0	0	0	0	0	0	0	0	0	3056
Kunratice obec	Vídeňská	2417/1	50300 - luční	0	0	19	0	0	0	0	0	0	0	0	0	19
Kunratice obec	Vídeňská	2417/2	50200 - parkový	0	0	1237	0	0	0	0	0	0	0	0	0	1237
Kunratice obec	Vídeňská	2417/2	50200 - parkový	0	0	245	0	0	0	0	0	0	0	0	0	245
Kunratice obec	Vídeňská	2490		0	33	0	0	0	0	0	0	0	0	0	0	33
Kunratice obec	Vídeňská	2491	50300 - luční	0	0	859	0	0	0	0	0	0	0	0	0	859
Kunratice obec	Vídeňská	2491	50300 - luční	0	3	0	0	0	0	0	0	0	0	0	0	3
Kunratice obec	Vídeňská	2503	50200 - parkový	0	32	364	0	0	0	0	0	0	0	0	0	396
Kunratice obec	Vídeňská	2503	50300 - luční	176	252	0	0	0	0	0	0	0	0	0	0	428
Kunratice obec	Vídeňská	803	50300 - luční	0	0	8	0	0	0	0	0	0	0	0	0	8
Kunratice obec	Vídeňská	2413/1	50200 - parkový	0	43	0	0	0	0	0	0	0	0	0	0	43
Celkem v Vídeňská																13045
Kunratice obec	Za Hájovnou	2465/1	50200 - parkový	0	128	0	0	0	0	0	0	0	0	0	0	128
Kunratice obec	Za Hájovnou	2465/1	50200 - parkový	0	188	0	0	0	0	0	0	0	0	0	0	188
Kunratice obec	Za Hájovnou	2465/1	50300 - luční	0	405	0	0	0	0	0	0	0	0	0	0	405
Celkem v Za Hájovnou																721
Kunratice obec	Zelené Domky	401	50200 - parkový	0	143	0	0	0	0	0	0	0	0	0	0	143
Kunratice obec	Zelené Domky	418	50200 - parkový	0	181	0	0	0	0	0	0	0	0	0	0	181
Kunratice obec	Zelené Domky	419	50200 - parkový	0	306	0	0	0	0	0	0	0	0	0	0	306
Kunratice obec	Zelené Domky	437	50200 - parkový	0	0	470	0	0	0	0	0	0	0	0	0	470
Kunratice obec	Zelené Domky	437	50300 - luční	0	0	763	0	0	0	0	0	33	0	0	0	796
Kunratice obec	Zelené Domky	438	50200 - parkový	92	279	0	0	0	0	0	0	0	0	0	0	371
Kunratice obec	Zelené Domky	451	50200 - parkový	64	45	0	0	0	0	0	0	0	0	0	0	109
Kunratice obec	Zelené Domky	458	50200 - parkový	55	81	0	0	0	0	0	0	0	0	0	0	136
Kunratice obec	Zelené Domky	502	50200 - parkový	0	67	0	0	0	0	0	0	0	0	0	0	67
Kunratice obec	Zelené Domky	514	50300 - luční	0	0	0	0	1	0	0	0	0	0	0	0	1
Kunratice obec	Zelené Domky	544	50200 - parkový	149	15	0	0	0	0	0	0	0	0	0	0	164
Kunratice obec	Zelené Domky	544	50300 - luční	0	0	32	0	0	0	0	0	0	0	0	0	32
Kunratice obec	Zelené Domky	592	50200 - parkový	0	546	0	0	0	0	0	0	0	0	0	0	546
Kunratice obec	Zelené Domky	608	50200 - parkový	13	194	0	0	0	0	0	0	0	0	0	0	207
Kunratice obec	Zelené Domky	625	50200 - parkový	14	178	0	0	0	0	0	0	0	0	0	0	192
Kunratice obec	Zelené Domky	626	50200 - parkový	216	133	0	0	0	0	0	0	0	0	0	0	349

Skupina ploch	Plocha	Parcela	Typ	1:5 / R	1:5 / 0,5M	1:5 / 1M	1:5 / 2M	1:5-1:2 / R	1:5-1:2 / 0,5M	1:5-1:2 / 1M	1:5-1:2 / 2M	1:2 / R	1:2 / 0,5M	1:2 / 1M	1:2 / 2M	Celkový součet
Kunratice obec	Zelené Domky	653	50200 - parkový	73	27	0	0	0	0	0	0	0	0	0	0	100
Kunratice obec	Zelené Domky	653	50200 - parkový	41	0	0	0	0	0	0	0	0	0	0	0	41
Kunratice obec	Zelené Domky	670	50200 - parkový	21	0	0	0	0	0	0	0	0	0	0	0	21
Kunratice obec	Zelené Domky	673/1	50200 - parkový	10	0	0	0	0	0	0	0	0	0	0	0	10
Kunratice obec	Zelené Domky	696/2	50200 - parkový	0	0	50	0	0	0	0	0	0	0	0	0	50
Kunratice obec	Zelené Domky	697/4	50200 - parkový	0	0	190	0	0	0	0	0	0	0	0	0	190
Kunratice obec	Zelené Domky	698/1	50200 - parkový	0	0	224	0	0	0	0	0	0	0	0	0	224
Kunratice obec	Zelené Domky	701/1	50200 - parkový	61	88	1817	0	0	0	0	0	0	0	0	0	1966
Kunratice obec	Zelené Domky	701/1	50300 - luční	54	0	0	0	0	0	0	0	0	0	0	0	54
Kunratice obec	Zelené Domky	708/1	50200 - parkový	0	0	1555	0	0	0	0	0	0	0	0	0	1555
Kunratice obec	Zelené Domky	708/2	50200 - parkový	0	0	462	0	0	0	0	0	0	0	0	0	462
Kunratice obec	Zelené Domky	708/2	50300 - luční	98	39	0	0	0	0	0	0	0	0	0	0	137
Kunratice obec	Zelené Domky	715/1	50200 - parkový	0	0	463	0	0	0	0	0	0	0	0	0	463
Kunratice obec	Zelené Domky	715/1	50300 - luční	0	0	0	0	0	0	0	0	323	0	0	0	323
Kunratice obec	Zelené Domky	715/3	50300 - luční	0	0	0	0	126	0	0	0	0	0	0	0	126
Kunratice obec	Zelené Domky	717/1	50300 - luční	0	0	0	0	40	0	0	0	0	0	0	0	40
Kunratice obec	Zelené Domky	719	50200 - parkový	0	0	427	0	0	0	0	0	0	0	0	0	427
Kunratice obec	Zelené Domky	720	50200 - parkový	0	0	88	0	0	0	0	0	0	0	0	0	88
Kunratice obec	Zelené Domky	721	50200 - parkový	0	0	86	0	0	0	0	0	0	0	0	0	86
Kunratice obec	Zelené Domky	722	50200 - parkový	0	0	250	0	0	0	0	0	0	0	0	0	250
Kunratice obec	Zelené Domky	804/4	50300 - luční	1074	0	0	0	0	0	0	0	0	0	0	0	1074
Kunratice obec	Zelené Domky	804/5	50300 - luční	0	0	328	0	0	0	0	0	0	0	0	0	328
Kunratice obec	Zelené Domky	2402	50200 - parkový	0	0	79	0	0	0	0	0	0	0	0	0	79
Kunratice obec	Zelené Domky	2402	50200 - parkový	0	0	0	0	0	0	0	0	189	0	0	0	189
Kunratice obec	Zelené Domky	2402	50300 - luční	0	13	288	0	0	0	0	0	447	0	0	0	748
Kunratice obec	Zelené Domky	2403	50300 - luční	0	94	1373	29	18	0	0	0	917	47	0	0	2478
Kunratice obec	Zelené Domky	2404	50200 - parkový	118	0	1081	0	0	0	0	0	0	0	0	0	1199
Kunratice obec	Zelené Domky	2404	50300 - luční	17	0	0	0	0	0	0	0	0	0	0	0	17
Kunratice obec	Zelené Domky	2405	50200 - parkový	0	1	0	0	0	0	0	0	0	0	0	0	1
Kunratice obec	Zelené Domky	2406	50200 - parkový	429	564	0	0	0	0	0	0	0	0	0	0	993
Kunratice obec	Zelené Domky	2407	50200 - parkový	0	249	0	0	0	0	0	0	0	0	0	0	249
Kunratice obec	Zelené Domky	2408	50200 - parkový	0	9	0	0	0	0	0	0	0	0	0	0	9
Kunratice obec	Zelené Domky	2410/1	50300 - luční	225	532	0	0	0	0	0	0	0	0	0	0	757
Kunratice obec	Zelené Domky	2410/2	50300 - luční	0	71	0	0	0	0	0	0	0	0	0	0	71
Kunratice obec	Zelené Domky	2411/1	50200 - parkový	752	1141	0	0	0	0	0	0	0	0	0	0	1893

Skupina ploch	Plocha	Parcela	Typ	1:5 / R	1:5 / 0,5M	1:5 / 1M	1:5 / 2M	1:5-1:2 / R	1:5-1:2 / 0,5M	1:5-1:2 / 1M	1:5-1:2 / 2M	1:2 / R	1:2 / 0,5M	1:2 / 1M	1:2 / 2M	Celkový součet
Kunratice obec	Zelené Domky	451	50200 - parkový	6	0	0	0	0	0	0	0	0	0	0	0	6
Kunratice obec	Zelené Domky	708/3	50200 - parkový	0	0	0	0	0	0	292	0	0	0	0	0	292
Celkem v Zelené Domky																21066
Kunratice obec	Ořechová alej	2402	50200 - parkový	0	0	1	0	0	0	0	0	0	0	0	0	1
Kunratice obec	Ořechová alej	2405	50200 - parkový	0	258	4704	0	0	0	0	0	0	0	0	0	4962
Celkem v Ořechová alej																4963
Kunratice obec	Předškolní	9	50200 - parkový	0	0	1	0	0	0	0	0	0	0	0	0	1
Kunratice obec	Předškolní	2244	50200 - parkový	0	68	7	0	0	0	0	0	0	0	0	0	75
Kunratice obec	Předškolní	2265	50300 - luční	0	11	0	0	0	0	0	0	0	0	0	0	11
Kunratice obec	Předškolní	2266/1	50200 - parkový	0	436	2849	0	0	0	0	0	0	0	0	0	3285
Kunratice obec	Předškolní	2266/1	50300 - luční	0	190	0	0	0	0	0	0	0	0	0	0	190
Kunratice obec	Předškolní	2269/1	50100 - koberecový	0	62	0	0	0	0	0	0	0	0	0	0	62
Kunratice obec	Předškolní	2269/1	50200 - parkový	0	168	313	0	0	0	0	0	0	0	0	0	481
Kunratice obec	Předškolní	2270/1	50200 - parkový	0	52	2052	0	0	0	0	0	0	0	0	0	2104
Kunratice obec	Předškolní	2270/2	50200 - parkový	0	5	0	0	0	0	0	0	0	0	0	0	5
Kunratice obec	Předškolní	2279	50200 - parkový	0	116	0	0	0	0	0	0	0	0	0	0	116
Kunratice obec	Předškolní	2279	50300 - luční	15	0	0	0	0	0	0	0	0	0	0	0	15
Kunratice obec	Předškolní	2384/1	50200 - parkový	0	0	2884	0	0	0	542	0	0	0	0	0	3426
Kunratice obec	Předškolní	2505/1	50200 - parkový	0	580	1249	0	0	0	0	0	0	0	0	0	1829
Kunratice obec	Předškolní	2505/1	50200 - parkový	0	87	4403	0	0	0	0	0	0	0	0	0	4490
Kunratice obec	Předškolní	2505/1	50200 - parkový	0	0	4	0	0	0	0	0	0	0	0	0	4
Celkem v Předškolní																16094
Kunratice obec	Hornická	2050	50300 - luční	0	22	662	0	0	0	0	0	0	0	0	0	684
Kunratice obec	Hornická	2054	50300 - luční	61	49	0	0	0	0	0	0	0	0	0	0	110
Kunratice obec	Hornická	2055/1	50300 - luční	223	247	273	0	0	0	0	0	0	0	0	0	743
Kunratice obec	Hornická	2055/2	50300 - luční	186	69	0	0	0	0	0	0	0	0	0	0	255
Kunratice obec	Hornická	2105/7	50300 - luční	70	0	132	0	0	0	0	0	0	0	0	0	202
Kunratice obec	Hornická	2377/24	50300 - luční	0	0	0	114	0	0	0	0	0	0	0	0	114
Kunratice obec	Hornická	2486	50300 - luční	0	0	0	1096	0	0	0	0	0	0	0	0	1096
Kunratice obec	Hornická	2489	50300 - luční	0	0	0	264	0	0	0	0	0	0	0	0	264
Celkem v Hornická																3468
Kunratice obec	Za Bažantnicí	2356/10	50300 - luční	389	0	0	0	0	0	0	0	0	0	0	0	389
Kunratice obec	Za Bažantnicí	2356/48	50300 - luční	40	0	0	0	0	0	0	0	0	0	0	0	40

Skupina ploch	Plocha	Parcela	Typ	1:5 / R	1:5 / 0,5M	1:5 / 1M	1:5 / 2M	1:5-1:2 / R	1:5-1:2 / 0,5M	1:5-1:2 / 1M	1:5-1:2 / 2M	1:2 / R	1:2 / 0,5M	1:2 / 1M	1:2 / 2M	Celkový součet
Kunratice obec	Za Bažantnicí	2356/51	50300 - luční	34	0	0	0	0	0	0	0	0	0	0	0	34
Kunratice obec	Za Bažantnicí		50300 - luční	186	0	0	0	0	0	0	0	0	0	0	0	186
Celkem v Za Bažantnicí																649
Kunratice obec	Dětské hřiště a park Vožická	1824/2	50200 - parkový	0	0	12	0	0	0	0	0	0	0	0	0	12
Kunratice obec	Dětské hřiště a park Vožická	1824/3	50200 - parkový	0	0	531	0	0	0	0	0	0	0	0	0	531
Kunratice obec	Dětské hřiště a park Vožická	2356/6	50200 - parkový	0	0	2431	0	0	0	0	0	0	0	0	0	2431
Kunratice obec	Dětské hřiště a park Vožická	2356/6	50200 - parkový	0	0	789	0	0	0	0	0	0	0	0	0	789
Kunratice obec	Dětské hřiště a park Vožická	2356/6	50300 - luční	0	0	0	0	0	0	0	0	44	0	0	0	44
Kunratice obec	Dětské hřiště a park Vožická	2356/52	50200 - parkový	0	0	91	0	0	0	0	0	0	0	0	0	91
Kunratice obec	Dětské hřiště a park Vožická	2356/203	50200 - parkový	0	0	1	0	0	0	0	0	0	0	0	0	1
Kunratice obec	Dětské hřiště a park Vožická	2389/6	50200 - parkový	0	0	13	0	0	0	0	0	0	0	0	0	13
Celkem v Dětské hřiště a park Vožická																3912
Kunratice obec	Lesní	1660/3	50300 - luční	0	6	0	0	0	0	0	0	0	0	0	0	6
Kunratice obec	Lesní	1660/7	50300 - luční	0	4	0	0	0	0	0	0	0	0	0	0	4
Kunratice obec	Lesní	1693	50300 - luční	0	109	0	0	0	0	0	0	0	0	0	0	109
Kunratice obec	Lesní	1720	50200 - parkový	0	96	0	0	0	0	0	0	0	0	0	0	96
Kunratice obec	Lesní	1728	50300 - luční	0	3	0	0	0	0	0	0	0	0	0	0	3
Kunratice obec	Lesní	1732	50200 - parkový	0	183	0	0	0	0	0	0	0	0	0	0	183
Kunratice obec	Lesní	1737	50200 - parkový	0	302	0	0	0	0	0	0	0	0	0	0	302
Kunratice obec	Lesní	1751	50300 - luční	70	0	0	0	0	0	0	0	0	0	0	0	70
Kunratice obec	Lesní	1759	50200 - parkový	0	393	0	0	0	0	0	0	0	0	0	0	393
Kunratice obec	Lesní	1759	50300 - luční	32	87	0	0	0	0	0	0	0	0	0	0	119
Kunratice obec	Lesní	1773	50200 - parkový	0	5	0	0	0	0	0	0	0	0	0	0	5
Kunratice obec	Lesní	1794	50200 - parkový	0	343	0	0	0	0	0	0	0	0	0	0	343
Kunratice obec	Lesní	1794	50300 - luční	0	57	0	0	0	0	0	0	0	0	0	0	57
Kunratice obec	Lesní	1810	50200 - parkový	0	260	0	0	0	0	0	0	0	0	0	0	260

Skupina ploch	Plocha	Parcela	Typ	1:5 / R	1:5 / 0,5M	1:5 / 1M	1:5 / 2M	1:5-1:2 / R	1:5-1:2 / 0,5M	1:5-1:2 / 1M	1:5-1:2 / 2M	1:2 / R	1:2 / 0,5M	1:2 / 1M	1:2 / 2M	Celkový součet
Kunratice obec	Lesní	1815/1	50200 - parkový	0	494	0	0	0	0	0	0	0	0	0	0	494
Kunratice obec	Lesní	1815/1	50300 - luční	1	0	0	0	0	0	0	0	0	0	0	0	1
Kunratice obec	Lesní	1824/2	50300 - luční	0	1	0	0	0	0	0	0	0	0	0	0	1
Kunratice obec	Lesní	1825	50200 - parkový	0	165	0	0	0	0	0	0	0	0	0	0	165
Kunratice obec	Lesní	1838	50200 - parkový	0	58	0	0	0	0	0	0	0	0	0	0	58
Kunratice obec	Lesní	1838	50300 - luční	27	169	0	0	0	0	0	0	0	0	0	0	196
Kunratice obec	Lesní	2466/1	50200 - parkový	0	229	0	0	0	0	0	0	0	0	0	0	229
Kunratice obec	Lesní	2466/1	50300 - luční	94	0	0	0	0	0	0	0	0	0	0	0	94
Kunratice obec	Lesní	2467	50200 - parkový	0	282	138	0	0	0	0	0	0	0	0	0	420
Kunratice obec	Lesní	2467	50300 - luční	11	49	0	0	0	0	0	0	0	0	0	0	60
Kunratice obec	Lesní	2468/1	50300 - luční	1	2	0	0	0	0	0	0	0	0	0	0	3
Kunratice obec	Lesní	2468/1	50300 - luční	0	174	0	0	351	0	0	0	0	0	0	0	525
Kunratice obec	Lesní	2468/2	50300 - luční	0	12	0	0	0	0	0	0	0	0	0	0	12
Kunratice obec	Lesní	2470	50300 - luční	219	85	0	0	0	0	0	0	0	0	0	0	304
Kunratice obec	Lesní	1810	50200 - parkový	0	1	0	0	0	0	0	0	0	0	0	0	1
Kunratice obec	Lesní	2470	50300 - luční	1	0	0	0	0	0	0	0	0	0	0	0	1
Celkem v Lesní																4514
Kunratice obec	Kostelní náměstí	2	50200 - parkový	1	0	722	0	0	0	0	0	0	0	0	0	723
Kunratice obec	Kostelní náměstí	5	50200 - parkový	0	198	271	0	0	0	0	0	0	0	0	0	469
Kunratice obec	Kostelní náměstí	6	50200 - parkový	0	109	591	0	0	54	0	0	0	0	0	0	754
Kunratice obec	Kostelní náměstí	9	50200 - parkový	0	0	1155	0	0	0	0	0	0	0	0	0	1155
Kunratice obec	Kostelní náměstí	46	50200 - parkový	0	12	323	0	0	0	0	0	0	0	0	0	335
Kunratice obec	Kostelní náměstí	46	50300 - luční	0	23	0	0	0	0	0	0	0	0	0	0	23
Kunratice obec	Kostelní náměstí	108	50200 - parkový	33	0	0	0	0	0	0	0	0	0	0	0	33
Kunratice obec	Kostelní náměstí	2382	50100 - koberecový	0	0	749	0	0	0	0	0	0	0	0	0	749
Kunratice obec	Kostelní náměstí	2382	50200 - parkový	289	181	337	51	0	0	0	0	0	0	0	0	858
Kunratice obec	Kostelní náměstí	2382	50200 - parkový	40	458	204	0	0	129	0	0	0	272	0	0	1103
Kunratice obec	Kostelní náměstí	2382	50300 - luční	0	73	0	0	0	0	0	0	0	0	0	0	73
Kunratice obec	Kostelní náměstí	2581	50200 - parkový	2	0	0	0	0	0	0	0	0	0	0	0	2
Celkem v Kostelní náměstí																6277
Kunratice obec	K Betáni	11/1	50200 - parkový	0	0	5	0	0	0	0	0	0	0	0	0	5
Kunratice obec	K Betáni	12	50200 - parkový	0	0	450	0	0	0	0	0	0	0	0	0	450
Kunratice obec	K Betáni	13	50200 - parkový	0	0	85	0	0	0	0	0	0	0	0	0	85
Kunratice obec	K Betáni	1645	50200 - parkový	0	248	0	0	0	0	0	0	0	0	0	0	248

Skupina ploch	Plocha	Parcela	Typ	1:5 / R	1:5 / 0,5M	1:5 / 1M	1:5 / 2M	1:5-1:2 / R	1:5-1:2 / 0,5M	1:5-1:2 / 1M	1:5-1:2 / 2M	1:2 / R	1:2 / 0,5M	1:2 / 1M	1:2 / 2M	Celkový součet
Kunratice obec	K Betáni	1658	50200 - parkový	0	54	0	0	0	0	0	0	0	0	0	0	54
Kunratice obec	K Betáni	1658	50300 - luční	0	55	0	0	0	0	0	0	0	0	0	0	55
Kunratice obec	K Betáni	1694	50200 - parkový	51	0	0	0	0	0	0	0	78	0	0	0	129
Kunratice obec	K Betáni	2381	50200 - parkový	0	0	1948	0	0	0	0	0	0	0	0	0	1948
Kunratice obec	K Betáni	2382	50200 - parkový	0	0	3	0	0	0	0	0	0	0	0	0	3
Kunratice obec	K Betáni	2383/2	50200 - parkový	0	157	0	0	0	0	0	0	0	0	0	0	157
Kunratice obec	K Betáni	2383/2	50200 - parkový	0	0	14	0	0	0	0	0	0	0	0	0	14
Kunratice obec	K Betáni	2383/2	50300 - luční	0	0	141	0	0	0	0	0	0	0	0	0	141
Kunratice obec	K Betáni	2383/2	50300 - luční	0	299	0	0	0	0	0	0	0	0	0	0	299
Kunratice obec	K Betáni	2460	50200 - parkový	0	458	0	0	0	0	0	0	0	0	0	0	458
Kunratice obec	K Betáni	2466/1	50200 - parkový	0	146	37	27	0	0	0	0	8	0	0	0	218
Kunratice obec	K Betáni	2466/1	50300 - luční	29	0	0	0	0	0	0	0	0	0	0	0	29
Kunratice obec	K Betáni	2466/5	50200 - parkový	0	0	130	0	0	0	0	0	0	0	0	0	130
Kunratice obec	K Betáni	2467	50200 - parkový	0	634	0	0	0	0	0	0	0	0	0	0	634
Kunratice obec	K Betáni	2467	50300 - luční	0	36	0	0	0	0	0	0	0	0	0	0	36
Kunratice obec	K Betáni	2494	50200 - parkový	0	417	0	0	0	0	0	0	0	0	0	0	417
Kunratice obec	K Betáni	2495/1	50200 - parkový	0	252	280	16	0	0	0	0	0	0	0	0	548
Kunratice obec	K Betáni	2497	50200 - parkový	0	361	0	0	0	0	0	0	0	0	0	0	361
Kunratice obec	K Betáni	2505/1	50200 - parkový	0	0	581	0	0	0	0	0	0	0	0	0	581
Kunratice obec	K Betáni	2506/1	50200 - parkový	0	0	1851	0	0	0	0	0	0	0	0	0	1851
Kunratice obec	K Betáni	2506/2	50200 - parkový	0	0	148	0	0	0	0	0	0	0	0	0	148
Celkem v K Betáni																8999
Kunratice obec	Ratajova	1619	50200 - parkový	0	287	0	0	0	0	0	0	0	0	0	0	287
Kunratice obec	Ratajova	1631	50200 - parkový	0	329	0	0	0	0	0	0	0	0	0	0	329
Kunratice obec	Ratajova	1925	50200 - parkový	81	125	0	0	0	0	0	0	0	0	0	0	206
Kunratice obec	Ratajova	1970	50200 - parkový	0	228	0	0	0	0	0	0	0	0	0	0	228
Kunratice obec	Ratajova	2007	50200 - parkový	0	51	0	0	0	0	0	0	0	0	0	0	51
Kunratice obec	Ratajova	2494	50200 - parkový	0	1	0	0	0	0	0	0	0	0	0	0	1
Kunratice obec	Ratajova	2497	50200 - parkový	0	313	0	0	0	0	0	0	0	0	0	0	313
Celkem v Ratajova																1415
Kunratice obec	Do Dubin	2383/2	50200 - parkový	17	91	0	0	0	22	0	0	0	0	0	0	130
Kunratice obec	Do Dubin	2460	50200 - parkový	0	312	0	0	0	0	0	0	0	0	0	0	312
Kunratice obec	Do Dubin	2463	50200 - parkový	0	68	0	0	0	0	0	0	0	0	0	0	68
Celkem v Do Dubin																510
Kunratice obec	Šeberák	1539	50200 - parkový	0	58	3294	0	0	0	0	0	0	0	0	0	3352

Skupina ploch	Plocha	Parcela	Typ	1:5 / R	1:5 / 0,5M	1:5 / 1M	1:5 / 2M	1:5-1:2 / R	1:5-1:2 / 0,5M	1:5-1:2 / 1M	1:5-1:2 / 2M	1:2 / R	1:2 / 0,5M	1:2 / 1M	1:2 / 2M	Celkový součet
Kunratice obec	Šeberák	1539	50200 - parkový	0	0	156	0	0	0	0	0	0	0	0	0	156
Kunratice obec	Šeberák	1539	50300 - luční	56	429	1223	0	116	0	21	0	0	0	0	0	1845
Kunratice obec	Šeberák	1539	50300 - luční	0	0	168	0	0	0	226	0	0	0	0	0	394
Kunratice obec	Šeberák	1774/4	50200 - parkový	0	21	0	0	0	0	0	0	0	0	0	0	21
Celkem v Šeberák																5768
Kunratice obec	U Verneráku	193	50300 - luční	5	7	0	0	0	0	0	0	0	0	0	0	12
Kunratice obec	U Verneráku	214	50200 - parkový	0	146	0	0	103	0	0	0	0	0	0	0	249
Kunratice obec	U Verneráku	236/1	50300 - luční	0	0	0	0	0	0	0	0	33	0	0	0	33
Kunratice obec	U Verneráku	266	50300 - luční	0	0	0	0	175	0	0	0	188	0	0	0	363
Kunratice obec	U Verneráku	267/1	50300 - luční	0	0	0	0	297	2	0	0	0	0	0	0	299
Kunratice obec	U Verneráku	281/2	50300 - luční	0	0	726	0	0	0	0	0	0	0	0	0	726
Kunratice obec	U Verneráku	294	50300 - luční	0	0	314	0	0	0	0	0	0	0	0	0	314
Kunratice obec	U Verneráku	297/1	50200 - parkový	52	173	0	0	0	0	0	0	0	0	0	0	225
Kunratice obec	U Verneráku	297/1	50200 - parkový	0	32	0	0	0	0	0	0	0	0	0	0	32
Kunratice obec	U Verneráku	298/1	50200 - parkový	0	19	0	0	0	0	0	0	0	0	0	0	19
Kunratice obec	U Verneráku	318	50200 - parkový	0	261	0	0	0	0	0	0	0	0	0	0	261
Kunratice obec	U Verneráku	333	50200 - parkový	0	390	0	0	0	0	0	0	0	0	0	0	390
Kunratice obec	U Verneráku	1227	50200 - parkový	11	0	19	0	0	0	0	0	0	0	0	0	30
Kunratice obec	U Verneráku	1235	50200 - parkový	1	0	0	0	0	0	0	0	0	0	0	0	1
Kunratice obec	U Verneráku	1237	50200 - parkový	152	0	0	0	0	0	0	0	0	0	0	0	152
Kunratice obec	U Verneráku	1250	50200 - parkový	71	0	0	0	36	0	0	0	0	0	0	0	107
Kunratice obec	U Verneráku	1288	50200 - parkový	0	98	0	0	0	0	0	0	0	0	0	0	98
Kunratice obec	U Verneráku	1327	50200 - parkový	0	16	0	0	0	0	0	0	0	0	0	0	16
Kunratice obec	U Verneráku	1374	50200 - parkový	0	17	241	0	0	0	0	0	0	0	0	0	258
Kunratice obec	U Verneráku	1391	50200 - parkový	0	211	0	0	0	0	0	0	0	0	0	0	211
Kunratice obec	U Verneráku	1407	50300 - luční	0	41	0	0	0	0	0	0	0	0	0	0	41
Kunratice obec	U Verneráku	1407	50300 - luční	0	28	0	0	0	0	0	0	0	0	0	0	28
Kunratice obec	U Verneráku	1408/1	50200 - parkový	0	47	0	0	0	0	0	0	0	0	0	0	47
Kunratice obec	U Verneráku	1408/1	50300 - luční	0	20	25	0	0	0	0	0	0	0	0	0	45
Kunratice obec	U Verneráku	1408/2	50200 - parkový	0	0	768	0	0	0	0	0	0	0	0	0	768
Kunratice obec	U Verneráku	1408/2	50300 - luční	0	13	0	0	0	0	0	0	0	0	0	0	13
Kunratice obec	U Verneráku	1433/2	50200 - parkový	0	47	0	0	0	0	0	0	0	0	0	0	47
Kunratice obec	U Verneráku	1433/2	50300 - luční	0	67	35	0	0	175	0	0	0	0	0	0	277
Kunratice obec	U Verneráku	1433/3	50300 - luční	0	0	0	0	0	127	0	0	0	0	0	0	127
Kunratice obec	U Verneráku	2394/1	50200 - parkový	22	0	0	0	0	0	0	0	0	0	0	0	22

Skupina ploch	Plocha	Parcela	Typ	1:5 / R	1:5 / 0,5M	1:5 / 1M	1:5 / 2M	1:5-1:2 / R	1:5-1:2 / 0,5M	1:5-1:2 / 1M	1:5-1:2 / 2M	1:2 / R	1:2 / 0,5M	1:2 / 1M	1:2 / 2M	Celkový součet
Kunratice obec	U Verneráku	2394/1	50300 - luční	0	0	1	0	0	0	0	0	0	0	0	0	1
Kunratice obec	U Verneráku	2395	50200 - parkový	12	36	0	0	0	0	0	0	0	0	0	0	48
Kunratice obec	U Verneráku	2395	50300 - luční	64	0	0	0	21	0	0	0	0	0	0	0	85
Kunratice obec	U Verneráku	2396	50100 - kobercový	0	12	0	0	0	0	0	0	0	0	0	0	12
Kunratice obec	U Verneráku	2396	50200 - parkový	8	691	0	0	0	0	0	0	90	0	0	0	789
Kunratice obec	U Verneráku	2398/1	50200 - parkový	20	191	0	0	0	0	0	0	0	0	0	0	211
Kunratice obec	U Verneráku	2398/1	50300 - luční	113	389	0	0	123	0	0	0	0	0	0	0	625
Kunratice obec	U Verneráku	2398/1	50300 - luční	0	0	3	0	0	0	0	0	0	0	0	0	3
Kunratice obec	U Verneráku	2400/1	50300 - luční	154	0	0	0	0	315	0	0	0	0	0	0	469
Kunratice obec	U Verneráku	2401	50300 - luční	0	296	0	0	17	325	0	0	71	0	0	0	709
Kunratice obec	U Verneráku	2429	50300 - luční	57	0	0	0	0	0	0	0	0	0	0	0	57
Kunratice obec	U Verneráku	2436/24	50200 - parkový	0	298	924	21	0	0	0	0	0	0	0	0	1243
Kunratice obec	U Verneráku	2436/24	50300 - luční	0	14	0	0	0	0	0	0	0	0	0	0	14
Kunratice obec	U Verneráku	2436/26	50200 - parkový	0	155	398	47	0	0	0	0	0	0	0	0	600
Kunratice obec	U Verneráku	2436/26	50300 - luční	0	43	225	0	0	0	0	0	0	0	0	0	268
Kunratice obec	U Verneráku	2448	50200 - parkový	0	3	0	0	0	0	0	0	0	0	0	0	3
Kunratice obec	U Verneráku	2448	50200 - parkový	39	1039	0	0	0	0	0	0	0	0	0	0	1078
Kunratice obec	U Verneráku	2448	50300 - luční	0	33	0	0	0	0	0	0	20	0	0	0	53
Kunratice obec	U Verneráku	2449	50200 - parkový	0	200	0	0	0	0	0	0	0	0	0	0	200
Kunratice obec	U Verneráku	2449	50300 - luční	0	21	0	0	0	0	0	0	0	0	0	0	21
Kunratice obec	U Verneráku	2450	50300 - luční	0	37	222	0	0	162	0	0	0	0	0	0	421
Kunratice obec	U Verneráku	2452	50200 - parkový	0	19	0	0	0	0	0	0	0	0	0	0	19
Kunratice obec	U Verneráku	2638	50200 - parkový	0	193	0	0	0	0	0	0	0	0	0	0	193
Kunratice obec	U Verneráku	294	50300 - luční	0	0	1	0	0	0	0	0	0	0	0	0	1
Kunratice obec	U Verneráku	1407	50300 - luční	0	2	0	0	0	0	0	0	0	0	0	0	2
Kunratice obec	U Verneráku	1433/2	50300 - luční	0	0	0	0	0	15	0	0	0	0	0	0	15
Kunratice obec	U Verneráku	1433/3	50300 - luční	0	0	0	0	0	1	0	0	0	0	0	0	1
Kunratice obec	U Verneráku	2450	50300 - luční	0	0	0	0	0	9	0	0	0	0	0	0	9
Celkem v U Verneráku																12361
Kunratice obec	Hřbitov	293/3	50100 - kobercový	0	73	0	0	0	0	0	0	0	0	0	0	73
Kunratice obec	Hřbitov	293/4	50100 - kobercový	0	173	0	0	0	0	0	0	0	0	0	0	173
Kunratice obec	Hřbitov	298/1	50100 - kobercový	0	105	0	0	0	0	0	0	0	0	0	0	105
Kunratice obec	Hřbitov	2394/1	50100 - kobercový	0	130	0	0	0	0	0	0	0	0	0	0	130
Kunratice obec	Hřbitov	2394/2	50100 - kobercový	0	10	0	0	0	0	0	0	0	0	0	0	10
Celkem v Hřbitov																491

Skupina ploch	Plocha	Parcela	Typ	1:5 / R	1:5 / 0,5M	1:5 / 1M	1:5 / 2M	1:5-1:2 / R	1:5-1:2 / 0,5M	1:5-1:2 / 1M	1:5-1:2 / 2M	1:2 / R	1:2 / 0,5M	1:2 / 1M	1:2 / 2M	Celkový součet
Kunratice obec	K Šeberáku	1298	50200 - parkový	0	59	0	0	0	0	0	0	0	0	0	0	59
Kunratice obec	K Šeberáku	1407	50200 - parkový	0	10	0	0	0	0	0	0	0	0	0	0	10
Kunratice obec	K Šeberáku	1737	50200 - parkový	0	19	0	0	0	0	0	0	0	0	0	0	19
Kunratice obec	K Šeberáku	1737	50300 - luční	0	112	0	0	0	0	0	0	0	0	0	0	112
Kunratice obec	K Šeberáku	1744	50200 - parkový	0	96	0	0	0	0	0	0	0	0	0	0	96
Kunratice obec	K Šeberáku	1744	50200 - parkový	0	55	0	0	0	0	0	0	0	0	0	0	55
Kunratice obec	K Šeberáku	1773	50200 - parkový	0	55	0	0	0	0	0	0	0	0	0	0	55
Kunratice obec	K Šeberáku	1774/1	50200 - parkový	0	50	0	0	0	0	0	0	0	0	0	0	50
Kunratice obec	K Šeberáku	1824/1	50200 - parkový	0	0	81	0	0	0	0	0	0	0	0	0	81
Kunratice obec	K Šeberáku	1824/3	50200 - parkový	0	0	270	0	0	0	0	0	0	0	0	0	270
Kunratice obec	K Šeberáku	2356/6	50200 - parkový	0	0	81	0	0	0	0	0	0	0	0	0	81
Kunratice obec	K Šeberáku	2356/7	50300 - luční	0	0	552	0	0	0	0	0	0	0	0	0	552
Kunratice obec	K Šeberáku	2356/52	50300 - luční	0	0	6	0	0	0	0	0	0	0	0	0	6
Kunratice obec	K Šeberáku	2356/53	50300 - luční	0	0	125	0	0	0	0	0	0	0	0	0	125
Kunratice obec	K Šeberáku	2389/2	50200 - parkový	0	0	156	0	0	0	0	0	0	0	0	0	156
Kunratice obec	K Šeberáku	2389/6	50200 - parkový	0	0	11	0	0	0	0	0	0	0	0	0	11
Kunratice obec	K Šeberáku	2436/26	50200 - parkový	0	5	0	0	0	0	0	0	0	0	0	0	5
Kunratice obec	K Šeberáku	2452	50200 - parkový	0	112	0	0	0	0	0	0	0	0	0	0	112
Kunratice obec	K Šeberáku	2453/2	50200 - parkový	0	215	0	0	0	0	0	0	0	0	0	0	215
Kunratice obec	K Šeberáku	2455	50200 - parkový	0	110	0	0	0	0	0	0	0	0	0	0	110
Kunratice obec	K Šeberáku	2456	50200 - parkový	0	128	0	0	0	0	0	0	0	0	0	0	128
Kunratice obec	K Šeberáku	1766/1	50200 - parkový	0	136	0	0	0	0	0	0	0	0	0	0	136
Kunratice obec	K Šeberáku	1774/3	50200 - parkový	0	698	0	0	0	0	0	0	0	0	0	0	698
Kunratice obec	K Šeberáku	1774/4	50300 - luční	34	18	0	0	0	0	0	0	0	0	0	0	52
Kunratice obec	K Šeberáku	1824/3	50200 - parkový	0	0	13	0	0	0	0	0	0	0	0	0	13
Kunratice obec	K Šeberáku	2389/1	50200 - parkový	10	362	31	31	0	0	0	0	0	0	0	0	434
Celkem v K Šeberáku																3641
Kunratice obec	K Libuši, Dobronická	2382	50200 - parkový	7	0	0	0	0	0	0	0	0	0	0	0	7
Kunratice obec	K Libuši, Dobronická	2385	50200 - parkový	4	428	0	0	0	0	0	0	0	0	0	0	432
Kunratice obec	K Libuši, Dobronická	2402	50200 - parkový	0	10	0	0	0	0	0	0	0	0	0	0	10
Kunratice obec	K Libuši, Dobronická	2503	50200 - parkový	0	0	48	0	0	0	0	0	0	0	0	0	48

Skupina ploch	Plocha	Parcela	Typ	1:5 / R	1:5 / 0,5M	1:5 / 1M	1:5 / 2M	1:5-1:2 / R	1:5-1:2 / 0,5M	1:5-1:2 / 1M	1:5-1:2 / 2M	1:2 / R	1:2 / 0,5M	1:2 / 1M	1:2 / 2M	Celkový součet
Kunratice obec	K Libuši, Dobronická	2505/1	50200 - parkový	0	0	1	0	0	0	0	0	0	0	0	0	1
Kunratice obec	K Libuši, Dobronická	2508/1	50200 - parkový	0	280	681	0	0	0	0	0	0	0	0	0	961
Kunratice obec	K Libuši, Dobronická	2389/1	50200 - parkový	8	75	0	0	0	0	0	0	0	0	0	0	83
Kunratice obec	K Libuši, Dobronická	2413/1	50200 - parkový	0	0	210	0	0	0	0	0	0	0	0	0	210
Celkem v K Libuši, Dobronická																1752
Kunratice obec	Obrataňská	804/8	50300 - luční	2490	0	0	0	0	0	0	0	0	0	0	0	2490
Celkem v Obrataňská																2490
Kunratice obec	Náměstí Prezidenta Masaryka	2397/2	50100 - kobercový	0	0	173	0	0	0	0	0	0	0	0	0	173
Kunratice obec	Náměstí Prezidenta Masaryka	2389/1	50100 - kobercový	0	37	0	0	0	0	0	0	0	0	0	0	37
Celkem v Náměstí Prezidenta Masaryka																210
Kunratice obec	U rybníku Ohrada	382	50200 - parkový	0	0	298	0	0	0	0	0	0	0	0	0	298
Kunratice obec	U rybníku Ohrada	383	50200 - parkový	0	0	2	0	0	0	0	0	0	0	0	0	2
Kunratice obec	U rybníku Ohrada	383	50200 - parkový	0	29	377	0	0	0	0	0	0	0	0	0	406
Kunratice obec	U rybníku Ohrada	383	50300 - luční	0	0	0	0	0	0	0	0	270	0	0	0	270
Kunratice obec	U rybníku Ohrada	383	50300 - luční	0	0	0	0	0	0	0	0	309	0	0	0	309
Kunratice obec	U rybníku Ohrada	384/1	50200 - parkový	0	0	2158	0	0	0	0	0	0	0	0	0	2158
Kunratice obec	U rybníku Ohrada	384/2	50200 - parkový	0	0	95	0	0	0	0	0	0	0	0	0	95
Kunratice obec	U rybníku Ohrada	385	50200 - parkový	0	0	1	0	0	0	0	0	0	0	0	0	1
Kunratice obec	U rybníku Ohrada	385	50200 - parkový	0	0	10	0	0	0	0	0	0	0	0	0	10
Kunratice obec	U rybníku Ohrada	386/1	50200 - parkový	0	0	1365	0	0	0	0	0	0	0	0	0	1365
Kunratice obec	U rybníku Ohrada	386/1	50300 - luční	0	0	0	0	0	0	0	0	23	0	0	0	23
Kunratice obec	U rybníku Ohrada	386/2	50200 - parkový	0	0	1994	0	0	0	0	0	0	0	0	0	1994
Kunratice obec	U rybníku Ohrada	386/2	50300 - luční	0	0	0	0	0	0	0	0	57	0	0	0	57
Kunratice obec	U rybníku Ohrada	387	50200 - parkový	0	31	45	0	0	0	0	0	0	0	0	0	76
Kunratice obec	U rybníku Ohrada	387	50300 - luční	0	0	0	0	0	0	0	0	82	0	0	0	82
Kunratice obec	U rybníku Ohrada	670	50200 - parkový	176	0	590	0	0	0	0	0	0	0	0	0	766

Skupina ploch	Plocha	Parcela	Typ	1:5 / R	1:5 / 0,5M	1:5 / 1M	1:5 / 2M	1:5-1:2 / R	1:5-1:2 / 0,5M	1:5-1:2 / 1M	1:5-1:2 / 2M	1:2 / R	1:2 / 0,5M	1:2 / 1M	1:2 / 2M	Celkový součet
Kunratice obec	U rybníku Ohrada	670	50300 - luční	0	0	0	0	0	78	0	0	0	0	0	0	78
Kunratice obec	U rybníku Ohrada	671/1	50200 - parkový	0	0	3970	0	0	0	0	0	0	0	0	0	3970
Kunratice obec	U rybníku Ohrada	671/2	50200 - parkový	0	0	1693	0	0	0	0	0	0	0	0	0	1693
Kunratice obec	U rybníku Ohrada	671/3	50200 - parkový	0	0	58	0	0	0	0	0	0	0	0	0	58
Kunratice obec	U rybníku Ohrada	673/1	50200 - parkový	0	0	1798	0	0	0	0	0	0	0	0	0	1798
Kunratice obec	U rybníku Ohrada	673/2	50200 - parkový	0	0	2	0	0	0	0	0	0	0	0	0	2
Kunratice obec	U rybníku Ohrada	673/8	50200 - parkový	0	0	1	0	0	0	0	0	0	0	0	0	1
Kunratice obec	U rybníku Ohrada	2401	50200 - parkový	0	0	15	0	0	0	0	0	0	0	0	0	15
Kunratice obec	U rybníku Ohrada	2401	50200 - parkový	0	0	411	0	0	0	0	0	0	0	0	0	411
Kunratice obec	U rybníku Ohrada	2402	50200 - parkový	0	15	0	0	0	0	0	0	0	0	0	0	15
Kunratice obec	U rybníku Ohrada	2410/1	50200 - parkový	0	0	502	0	0	0	0	0	0	0	0	0	502
Kunratice obec	U rybníku Ohrada	2410/1	50300 - luční	291	0	0	0	0	0	0	0	0	0	0	0	291
Kunratice obec	U rybníku Ohrada	2411/1	50200 - parkový	0	0	111	0	0	0	0	0	0	0	0	0	111
Celkem v U rybníku Ohrada																16857
Kunratice obec	Nad Rybníčky	2356/3	50300 - luční	47	0	0	0	0	0	0	0	0	0	0	0	47
Kunratice obec	Nad Rybníčky	2356/16	50300 - luční	0	130	0	0	0	0	0	0	0	0	0	0	130
Kunratice obec	Nad Rybníčky	2463	50100 - koberecový	0	6	0	0	0	0	0	0	0	0	0	0	6
Kunratice obec	Nad Rybníčky	2463	50200 - parkový	58	153	0	0	0	0	0	0	0	0	0	0	211
Kunratice obec	Nad Rybníčky	2463	50300 - luční	0	190	0	0	0	0	0	0	0	0	0	0	190
Kunratice obec	Nad Rybníčky	2465/1	50200 - parkový	2	0	0	0	0	0	0	0	0	0	0	0	2
Celkem v Nad Rybníčky																586
Kunratice obec	Dětské hřiště Vimperské náměstí	1745/1	50200 - parkový	0	0	472	0	0	0	0	0	0	0	0	0	472
Kunratice obec	Dětské hřiště Vimperské náměstí	1759	50200 - parkový	0	0	2280	0	0	0	0	0	0	0	0	0	2280
Kunratice obec	Dětské hřiště Vimperské náměstí	2466/1	50200 - parkový	0	0	141	0	0	0	0	0	0	0	0	0	141
Celkem v Dětské hřiště Vimperské náměstí																2893
Kunratice obec	Nad rybníčky - zahrada	2356/3	50300 - luční	281	0	0	0	0	0	0	0	0	0	0	0	281
Kunratice obec	Nad rybníčky - zahrada	2462	50300 - luční	18	0	0	0	0	0	0	0	0	0	0	0	18

Skupina ploch	Plocha	Parcela	Typ	1:5 / R	1:5 / 0,5M	1:5 / 1M	1:5 / 2M	1:5-1:2 / R	1:5-1:2 / 0,5M	1:5-1:2 / 1M	1:5-1:2 / 2M	1:2 / R	1:2 / 0,5M	1:2 / 1M	1:2 / 2M	Celkový součet
Celkem v Nad rybníčky - zahrada																299
Kunratice obec	Pod javory - travnatá plocha	1541	50300 - luční	0	0	0	311	0	0	0	0	0	0	0	0	311
Kunratice obec	Pod javory - travnatá plocha	1542/1	50300 - luční	0	0	0	2207	0	0	0	111	0	0	0	0	2318
Kunratice obec	Pod javory - travnatá plocha	1542/2	50300 - luční	0	0	0	2840	0	0	0	0	0	0	0	0	2840
Kunratice obec	Pod javory - travnatá plocha	1542/5	50300 - luční	0	0	0	3512	0	0	0	131	0	0	0	0	3643
Kunratice obec	Pod javory - travnatá plocha	1895/1	50300 - luční	1007	0	0	0	0	0	0	0	0	0	0	0	1007
Kunratice obec	Pod javory - travnatá plocha	2356/1	50300 - luční	0	0	1199	0	0	0	0	0	0	0	0	0	1199
Kunratice obec	Pod javory - travnatá plocha	2356/3	50300 - luční	0	0	0	1747	0	0	0	0	0	0	0	0	1747
Kunratice obec	Pod javory - travnatá plocha	2356/5	50300 - luční	0	0	0	1075	0	0	0	0	0	0	0	0	1075
Kunratice obec	Pod javory - travnatá plocha	2356/13	50300 - luční	0	0	0	624	0	0	0	0	0	0	0	0	624
Kunratice obec	Pod javory - travnatá plocha	2356/14	50300 - luční	0	0	0	35	0	0	0	0	0	0	0	0	35
Kunratice obec	Pod javory - travnatá plocha	2356/15	50300 - luční	0	0	0	346	0	0	0	0	0	0	0	0	346
Kunratice obec	Pod javory - travnatá plocha	2356/94	50300 - luční	0	0	0	855	0	0	0	0	0	0	0	0	855
Kunratice obec	Pod javory - travnatá plocha	2356/95	50300 - luční	0	0	0	385	0	0	0	0	0	0	0	0	385
Kunratice obec	Pod javory - travnatá plocha	2356/96	50300 - luční	0	0	0	56	0	0	0	0	0	0	0	0	56
Kunratice obec	Pod javory - travnatá plocha	2356/97	50300 - luční	0	0	0	34	0	0	0	0	0	0	0	0	34
Kunratice obec	Pod javory - travnatá plocha	2356/149	50300 - luční	0	0	0	6933	0	0	0	0	0	0	0	0	6933
Kunratice obec	Pod javory - travnatá plocha	2356/152	50300 - luční	0	0	0	468	0	0	0	0	0	0	0	0	468

Skupina ploch	Plocha	Parcela	Typ	1:5 / R	1:5 / 0,5M	1:5 / 1M	1:5 / 2M	1:5-1:2 / R	1:5-1:2 / 0,5M	1:5-1:2 / 1M	1:5-1:2 / 2M	1:2 / R	1:2 / 0,5M	1:2 / 1M	1:2 / 2M	Celkový součet
Kunratice obec	Pod javory - travnatá plocha	2356/152	50300 - luční	0	0	0	3	0	0	0	0	0	0	0	0	3
Kunratice obec	Pod javory - travnatá plocha	2356/154	50300 - luční	0	0	0	2116	0	0	0	118	0	0	0	0	2234
Kunratice obec	Pod javory - travnatá plocha	2357/12	50300 - luční	712	0	0	119	0	0	0	0	0	0	0	0	831
Kunratice obec	Pod javory - travnatá plocha	2383/2	50300 - luční	0	0	0	0	0	201	0	0	0	0	0	0	201
Kunratice obec	Pod javory - travnatá plocha	2462	50300 - luční	0	0	0	622	0	0	0	0	0	0	0	0	622
Kunratice obec	Pod javory - travnatá plocha	2389/1	50300 - luční	0	0	0	8	0	0	0	0	0	0	0	0	8
Celkem v Pod javory - travnatá plocha																27775
Kunratice obec	Pod javory	1544/2	50200 - parkový	0	0	287	0	0	0	0	0	0	0	0	0	287
Kunratice obec	Pod javory	2017	50200 - parkový	0	63	0	0	0	0	0	0	0	0	0	0	63
Kunratice obec	Pod javory	2356/93	50200 - parkový	0	0	660	0	0	0	0	0	0	0	0	0	660
Kunratice obec	Pod javory	2356/94	50200 - parkový	0	0	1662	0	0	0	0	0	0	0	0	0	1662
Kunratice obec	Pod javory	2364/3	50200 - parkový	0	117	473	0	0	0	0	0	0	0	0	0	590
Kunratice obec	Pod javory	2383/3	50200 - parkový	0	0	12	0	0	0	0	0	0	0	0	0	12
Kunratice obec	Pod javory	2462	50200 - parkový	0	0	49	0	0	0	0	0	0	0	0	0	49
Kunratice obec	Pod javory	2462	50200 - parkový	0	0	1654	0	0	0	0	0	0	0	0	0	1654
Kunratice obec	Pod javory	2463	50200 - parkový	45	187	0	0	0	0	0	0	0	0	0	0	232
Kunratice obec	Pod javory	2490	50200 - parkový	0	0	2131	0	0	0	0	0	0	0	0	0	2131
Kunratice obec	Pod javory	2492	50200 - parkový	38	149	0	0	0	0	0	0	0	0	0	0	187
Kunratice obec	Pod javory	2492	50300 - luční	31	44	0	0	0	0	0	0	0	0	0	0	75
Kunratice obec	Pod javory	2493	50200 - parkový	116	296	0	0	0	0	0	0	0	0	0	0	412
Kunratice obec	Pod javory	2494	50200 - parkový	9	270	0	0	0	0	0	0	0	0	0	0	279
Kunratice obec	Pod javory	2497	50200 - parkový	0	81	0	0	0	0	0	0	0	0	0	0	81
Celkem v Pod javory																8374
Kunratice obec	U Rakovky	2162	50300 - luční	8	167	0	0	0	0	0	0	0	0	0	0	175
Kunratice obec	U Rakovky	2498/1	50200 - parkový	0	32	0	0	0	0	0	0	0	0	0	0	32
Kunratice obec	U Rakovky	2498/1	50300 - luční	68	221	182	0	38	10	0	0	34	0	0	0	553
Kunratice obec	U Rakovky	2499/2	50300 - luční	96	0	0	0	0	0	0	0	0	0	0	0	96
Celkem v U Rakovky																856
Kunratice obec	MŠ Zeměkoule	701/2	50100 - kobercový	0	0	861	0	0	0	0	0	0	0	0	0	861

Skupina ploch	Plocha	Parcela	Typ	1:5 / R	1:5 / 0,5M	1:5 / 1M	1:5 / 2M	1:5-1:2 / R	1:5-1:2 / 0,5M	1:5-1:2 / 1M	1:5-1:2 / 2M	1:2 / R	1:2 / 0,5M	1:2 / 1M	1:2 / 2M	Celkový součet
Celkem v MS Zeměkoule																861
Kunratice obec	U IKEM	2341/1	50300 - luční	2492	0	0	0	284	0	0	0	0	0	0	0	2776
Celkem v U IKEM																2776
Kunratice obec	Okolí obchodního střediska Kunratice	2380/16	50200 - parkový	33	235	528	0	0	245	246	0	0	0	0	0	1287
Kunratice obec	Okolí obchodního střediska Kunratice	2380/16	50300 - luční	20	293	2185	0	0	0	0	0	0	0	0	0	2498
Kunratice obec	Okolí obchodního střediska Kunratice	2380/149	50200 - parkový	0	28	0	0	0	0	0	0	0	0	0	0	28
Kunratice obec	Okolí obchodního střediska Kunratice	2380/150	50200 - parkový	0	0	271	0	0	0	0	0	0	0	0	0	271
Kunratice obec	Okolí obchodního střediska Kunratice	2380/174	50300 - luční	0	0	29	0	0	0	0	0	0	0	0	0	29
Kunratice obec	Okolí obchodního střediska Kunratice	2380/16	50200 - parkový	0	84	0	0	0	0	0	0	0	0	0	0	84
Celkem v Okolí obchodního střediska Kunratice																4197
Horní Kunratice	Nad Šeberákem	1086	50300 - luční	0	0	427	0	0	0	0	0	0	0	0	0	427
Horní Kunratice	Nad Šeberákem	1134/5	50300 - luční	0	3	242	0	0	0	0	0	0	0	0	0	245
Horní Kunratice	Nad Šeberákem	1139	50300 - luční	358	277	92	0	159	749	724	0	129	0	0	0	2488
Horní Kunratice	Nad Šeberákem	1141	50300 - luční	0	0	0	0	0	192	0	0	0	0	0	0	192
Horní Kunratice	Nad Šeberákem	1174	50300 - luční	303	0	0	0	0	0	0	0	0	0	0	0	303
Horní Kunratice	Nad Šeberákem	1483	50300 - luční	1	0	0	0	0	0	0	0	0	0	0	0	1
Horní Kunratice	Nad Šeberákem	1488	50300 - luční	72	0	0	0	28	0	0	0	0	0	0	0	100
Horní Kunratice	Nad Šeberákem	1496/22	50300 - luční	0	0	771	0	0	0	0	0	0	0	0	0	771
Horní Kunratice	Nad Šeberákem	1500	50300 - luční	61	167	0	0	0	0	0	0	0	0	0	0	228
Horní Kunratice	Nad Šeberákem	1518	50300 - luční	32	105	586	0	0	0	0	0	0	0	0	0	723
Horní Kunratice	Nad Šeberákem	2354/24	50300 - luční	0	0	154	0	0	0	0	0	0	0	0	0	154
Horní Kunratice	Nad Šeberákem	2354/25	50300 - luční	0	0	168	0	0	0	0	0	0	0	0	0	168
Horní Kunratice	Nad Šeberákem	2354/27	50300 - luční	0	0	750	0	0	0	0	0	0	0	0	0	750
Horní Kunratice	Nad Šeberákem	2354/28	50300 - luční	0	0	1315	0	0	0	0	0	0	0	0	0	1315
Horní Kunratice	Nad Šeberákem	2354/31	50300 - luční	0	0	0	0	0	0	24	0	0	0	0	0	24
Horní Kunratice	Nad Šeberákem	2354/32	50300 - luční	0	0	0	0	0	0	41	0	0	0	0	0	41
Horní Kunratice	Nad Šeberákem	2354/58	50200 - parkový	0	98	0	0	0	0	0	0	0	0	0	0	98

Skupina ploch	Plocha	Parcela	Typ	1:5 / R	1:5 / 0,5M	1:5 / 1M	1:5 / 2M	1:5-1:2 / R	1:5-1:2 / 0,5M	1:5-1:2 / 1M	1:5-1:2 / 2M	1:2 / R	1:2 / 0,5M	1:2 / 1M	1:2 / 2M	Celkový součet
Horní Kunratice	Nad Šeberákem	2354/58	50300 - luční	443	0	1559	0	0	0	5	0	0	0	0	0	2007
Horní Kunratice	Nad Šeberákem	2354/71	50300 - luční	35	0	0	0	0	0	0	0	0	0	0	0	35
Horní Kunratice	Nad Šeberákem	2435/3	50300 - luční	0	0	197	0	0	0	0	0	0	0	0	0	197
Horní Kunratice	Nad Šeberákem	2436/20	50300 - luční	0	66	0	0	0	0	0	0	0	36	0	0	102
Horní Kunratice	Nad Šeberákem	2445	50300 - luční	1002	283	52	0	0	0	0	0	0	0	0	0	1337
Horní Kunratice	Nad Šeberákem	2454/1	50300 - luční	156	145	0	0	0	142	0	0	0	0	0	0	443
Horní Kunratice	Nad Šeberákem	2457	50300 - luční	0	344	253	0	0	0	0	0	0	0	0	0	597
Horní Kunratice	Nad Šeberákem	2511	50300 - luční	216	134	0	0	0	0	0	0	0	0	0	0	350
Horní Kunratice	Nad Šeberákem	1083/2	50300 - luční	0	0	1	0	0	0	0	0	0	0	0	0	1
Celkem v Nad Šeberákem																13097
Horní Kunratice	Na Lhotech	966/1	50200 - parkový	47	18	0	0	0	0	0	0	0	0	0	0	65
Horní Kunratice	Na Lhotech	966/8	50300 - luční	1	0	0	0	0	0	0	0	0	0	0	0	1
Horní Kunratice	Na Lhotech	966/9	50200 - parkový	0	171	0	0	0	0	0	0	0	0	0	0	171
Horní Kunratice	Na Lhotech	966/9	50200 - parkový	0	50	0	0	0	0	0	0	0	0	0	0	50
Horní Kunratice	Na Lhotech	966/10	50200 - parkový	0	71	0	0	0	0	0	0	0	0	0	0	71
Horní Kunratice	Na Lhotech	966/11	50200 - parkový	0	103	0	0	0	0	0	0	0	0	0	0	103
Horní Kunratice	Na Lhotech	966/12	50200 - parkový	0	2	0	0	0	0	0	0	0	0	0	0	2
Horní Kunratice	Na Lhotech	966/12	50200 - parkový	0	157	0	0	0	0	0	0	0	0	0	0	157
Horní Kunratice	Na Lhotech	966/13	50200 - parkový	0	124	212	0	0	0	0	0	0	0	0	0	336
Horní Kunratice	Na Lhotech	966/14	50200 - parkový	0	14	0	0	0	0	0	0	0	0	0	0	14
Horní Kunratice	Na Lhotech	966/14	50300 - luční	0	80	0	0	0	0	0	0	0	0	0	0	80
Horní Kunratice	Na Lhotech	990/18	50300 - luční	0	1	0	0	0	0	0	0	0	0	0	0	1
Horní Kunratice	Na Lhotech	990/19	50300 - luční	0	21	0	0	0	0	0	0	0	0	0	0	21
Horní Kunratice	Na Lhotech	995	50200 - parkový	13	0	0	0	0	0	0	0	0	0	0	0	13
Horní Kunratice	Na Lhotech	995	50300 - luční	11	14	0	0	0	0	0	0	0	0	0	0	25
Horní Kunratice	Na Lhotech	998/1	50200 - parkový	24	0	0	0	0	0	0	0	0	0	0	0	24
Horní Kunratice	Na Lhotech	2342/132	50200 - parkový	40	0	0	0	0	0	0	0	0	0	0	0	40
Horní Kunratice	Na Lhotech	2342/146	50200 - parkový	0	0	0	0	0	0	0	0	238	0	0	0	238
Horní Kunratice	Na Lhotech	2342/299	50200 - parkový	0	0	18	0	0	0	0	0	0	0	0	0	18
Horní Kunratice	Na Lhotech	2342/299	50200 - parkový	0	0	849	0	0	0	0	0	0	0	0	0	849
Horní Kunratice	Na Lhotech	2342/310	50200 - parkový	0	183	0	0	0	0	0	0	0	0	0	0	183
Horní Kunratice	Na Lhotech	2342/329	50200 - parkový	10	198	0	0	0	0	0	0	0	0	0	0	208
Horní Kunratice	Na Lhotech	2342/330	50200 - parkový	0	0	1514	0	0	0	108	0	0	0	0	0	1622
Horní Kunratice	Na Lhotech	2342/371	50200 - parkový	0	0	79	0	0	0	0	0	0	0	0	0	79

Skupina ploch	Plocha	Parcela	Typ	1:5 / R	1:5 / 0,5M	1:5 / 1M	1:5 / 2M	1:5-1:2 / R	1:5-1:2 / 0,5M	1:5-1:2 / 1M	1:5-1:2 / 2M	1:2 / R	1:2 / 0,5M	1:2 / 1M	1:2 / 2M	Celkový součet
Horní Kunratice	Na Lhotech	2342/371	50200 - parkový	0	0	186	0	0	0	0	0	0	0	0	0	186
Horní Kunratice	Na Lhotech	2342/431	50200 - parkový	0	0	18	0	0	0	0	0	0	0	0	0	18
Horní Kunratice	Na Lhotech	2343/134	50200 - parkový	26	141	0	0	0	0	0	0	0	0	0	0	167
Horní Kunratice	Na Lhotech	2343/135	50200 - parkový	109	0	0	0	0	0	0	0	0	0	0	0	109
Horní Kunratice	Na Lhotech	2343/135	50300 - luční	6	0	0	0	0	0	0	0	0	0	0	0	6
Horní Kunratice	Na Lhotech	2343/136	50200 - parkový	3	0	0	0	0	0	0	0	0	0	0	0	3
Horní Kunratice	Na Lhotech	2343/138	50200 - parkový	7	39	0	0	0	0	0	0	0	0	0	0	46
Horní Kunratice	Na Lhotech	2343/151	50200 - parkový	0	15	0	0	0	0	0	0	0	0	0	0	15
Horní Kunratice	Na Lhotech	2343/287	50200 - parkový	0	229	0	0	0	0	0	0	0	0	0	0	229
Horní Kunratice	Na Lhotech	2343/288	50200 - parkový	0	13	0	0	0	0	0	0	0	0	0	0	13
Horní Kunratice	Na Lhotech	2343/289	50200 - parkový	0	9	0	0	0	0	0	0	0	0	0	0	9
Horní Kunratice	Na Lhotech	2343/304	50200 - parkový	0	21	0	0	0	0	0	0	0	0	0	0	21
Horní Kunratice	Na Lhotech	2343/305	50200 - parkový	0	40	0	0	0	0	0	0	0	0	0	0	40
Horní Kunratice	Na Lhotech	2344/2	50200 - parkový	0	13	0	0	0	0	0	0	0	0	0	0	13
Horní Kunratice	Na Lhotech	2344/2	50300 - luční	0	0	0	19	0	0	0	0	0	0	0	0	19
Horní Kunratice	Na Lhotech	2344/47	50200 - parkový	0	0	404	0	0	0	0	0	0	0	0	0	404
Horní Kunratice	Na Lhotech	2344/48	50300 - luční	0	0	0	607	0	0	0	0	0	0	0	0	607
Horní Kunratice	Na Lhotech	2344/63	50200 - parkový	0	36	0	0	0	0	0	0	0	0	0	0	36
Horní Kunratice	Na Lhotech	2344/63	50300 - luční	0	0	0	12	0	0	0	0	0	0	0	0	12
Horní Kunratice	Na Lhotech	2344/63	50300 - luční	1598	0	0	0	0	0	0	0	0	0	0	0	1598
Horní Kunratice	Na Lhotech	2426/1	50200 - parkový	0	72	0	0	0	0	0	0	0	0	0	0	72
Horní Kunratice	Na Lhotech	2426/1	50300 - luční	0	0	0	11	0	0	0	0	0	0	0	0	11
Horní Kunratice	Na Lhotech	2427/1	50200 - parkový	0	155	0	0	0	0	0	0	0	0	0	0	155
Horní Kunratice	Na Lhotech	2427/1	50300 - luční	32	0	0	0	0	0	0	0	0	0	0	0	32
Horní Kunratice	Na Lhotech	2427/4	50200 - parkový	0	1	0	0	0	0	0	0	0	0	0	0	1
Horní Kunratice	Na Lhotech	2427/4	50300 - luční	33	0	0	0	0	0	0	0	0	0	0	0	33
Horní Kunratice	Na Lhotech	2428/1	50200 - parkový	0	9	0	0	0	0	0	0	0	0	0	0	9
Horní Kunratice	Na Lhotech	2428/1	50200 - parkový	23	0	0	0	0	0	0	0	0	0	0	0	23
Horní Kunratice	Na Lhotech	2428/1	50300 - luční	53	422	0	0	0	0	0	0	0	0	0	0	475
Horní Kunratice	Na Lhotech	2428/9	50300 - luční	0	9	0	0	0	0	0	0	0	0	0	0	9
Horní Kunratice	Na Lhotech	2430/1	50300 - luční	424	0	0	0	0	0	0	0	0	0	0	0	424
Horní Kunratice	Na Lhotech	2433	50300 - luční	0	216	0	0	0	0	0	0	0	0	0	0	216
Horní Kunratice	Na Lhotech	2342/105	50200 - parkový	0	339	612	0	0	130	259	0	0	0	0	0	1340
Horní Kunratice	Na Lhotech	2342/111	50200 - parkový	0	47	0	0	0	0	0	0	0	0	0	0	47
Horní Kunratice	Na Lhotech	2342/114	50200 - parkový	0	0	0	0	255	0	0	0	0	0	0	0	255

Skupina ploch	Plocha	Parcela	Typ	1:5 / R	1:5 / 0,5M	1:5 / 1M	1:5 / 2M	1:5-1:2 / R	1:5-1:2 / 0,5M	1:5-1:2 / 1M	1:5-1:2 / 2M	1:2 / R	1:2 / 0,5M	1:2 / 1M	1:2 / 2M	Celkový součet
Horní Kunratice	Na Lhotech	2342/115	50200 - parkový	0	259	0	0	0	0	0	0	0	0	0	0	259
Horní Kunratice	Na Lhotech	2342/119	50200 - parkový	0	0	413	0	0	0	0	0	0	0	0	0	413
Horní Kunratice	Na Lhotech	2342/121	50200 - parkový	0	0	243	0	0	0	0	0	0	0	0	0	243
Horní Kunratice	Na Lhotech	2342/122	50300 - luční	22	0	0	0	0	0	0	0	0	0	0	0	22
Horní Kunratice	Na Lhotech	2342/126	50200 - parkový	11	0	0	0	0	0	0	0	0	0	0	0	11
Horní Kunratice	Na Lhotech	2342/130	50200 - parkový	11	11	191	0	0	0	0	0	0	0	0	0	213
Celkem v Na Lhotech																12185
Horní Kunratice	Ke Hrádku	219/2	50300 - luční	25	0	0	0	0	0	0	0	0	0	0	0	25
Horní Kunratice	Ke Hrádku	2426/1	50300 - luční	0	0	0	0	135	0	0	0	0	0	0	0	135
Celkem v Ke Hrádku																160
Horní Kunratice	K Chodovu	1126/4	50300 - luční	0	268	0	0	0	0	0	0	0	0	0	0	268
Horní Kunratice	K Chodovu	2347/17	50300 - luční	0	0	0	0	34	0	0	0	0	0	0	0	34
Horní Kunratice	K Chodovu	2347/19	50300 - luční	0	0	0	0	96	0	0	0	0	0	0	0	96
Horní Kunratice	K Chodovu	2349/17	50300 - luční	0	0	64	0	0	0	0	0	0	0	0	0	64
Horní Kunratice	K Chodovu	2349/84	50300 - luční	0	0	210	0	0	0	0	0	0	0	0	0	210
Horní Kunratice	K Chodovu	2349/129	50300 - luční	0	397	0	0	0	0	0	0	0	0	0	0	397
Horní Kunratice	K Chodovu	2436/17	50300 - luční	0	75	0	0	0	0	0	0	0	0	0	0	75
Horní Kunratice	K Chodovu	2437/1	50300 - luční	0	419	0	0	0	0	0	0	0	0	0	0	419
Horní Kunratice	K Chodovu	2438/1	50300 - luční	0	0	0	0	4	0	0	0	0	0	0	0	4
Horní Kunratice	K Chodovu	2601/1	50300 - luční	0	0	172	0	0	0	0	0	0	0	0	0	172
Horní Kunratice	K Chodovu	2601/2	50300 - luční	0	10	0	0	0	0	0	0	5	0	0	0	15
Horní Kunratice	K Chodovu	2601/3	50300 - luční	0	0	159	0	0	0	0	0	0	0	0	0	159
Horní Kunratice	K Chodovu	2601/4	50300 - luční	0	0	15	0	0	0	0	0	0	0	0	0	15
Horní Kunratice	K Chodovu	2621/1	50300 - luční	0	18	18	0	0	0	0	0	23	0	0	0	59
Horní Kunratice	K Chodovu	2621/2	50300 - luční	0	0	194	0	0	0	0	0	0	0	0	0	194
Horní Kunratice	K Chodovu	2621/3	50300 - luční	0	0	180	0	0	0	0	0	0	0	0	0	180
Celkem v K Chodovu																2361
Horní Kunratice	Areál VŠE	952/7	50300 - luční	0	180	0	0	0	0	0	0	0	0	0	0	180
Horní Kunratice	Areál VŠE	952/9	50300 - luční	0	0	0	0	120	0	0	0	0	0	0	0	120
Celkem v Areál VŠE																300
Horní Kunratice	Nad Skálou	1081	50300 - luční	109	0	0	0	0	0	0	0	0	0	0	0	109
Celkem v Nad Skálou																109
Kunratická spojka	Autobazar	2368/17	50300 - luční	0	0	0	0	0	0	0	0	7	0	0	0	7
Kunratická spojka	Autobazar	2477/1	50300 - luční	0	0	0	0	0	0	0	0	145	0	0	0	145
Celkem v Autobazar																152

Skupina ploch	Plocha	Parcela	Typ	1:5 / R	1:5 / 0,5M	1:5 / 1M	1:5 / 2M	1:5-1:2 / R	1:5-1:2 / 0,5M	1:5-1:2 / 1M	1:5-1:2 / 2M	1:2 / R	1:2 / 0,5M	1:2 / 1M	1:2 / 2M	Celkový součet
Kunratická spojka	Kunratická spojka	2361/5	50300 - luční	0	0	292	0	0	0	0	0	0	0	0	0	292
Kunratická spojka	Kunratická spojka	2361/6	50300 - luční	0	0	2	0	26	0	0	0	0	0	0	0	28
Kunratická spojka	Kunratická spojka	2361/12	50300 - luční	0	0	87	0	0	0	0	0	0	0	0	0	87
Kunratická spojka	Kunratická spojka	2361/20	50300 - luční	36	0	0	0	0	0	0	0	0	0	0	0	36
Kunratická spojka	Kunratická spojka	2361/29	50300 - luční	306	0	0	0	0	0	0	0	0	0	0	0	306
Kunratická spojka	Kunratická spojka	2361/30	50300 - luční	0	0	80	0	0	0	0	0	0	0	0	0	80
Kunratická spojka	Kunratická spojka	2361/31	50300 - luční	0	0	19	0	0	0	0	0	0	0	0	0	19
Kunratická spojka	Kunratická spojka	2361/46	50300 - luční	0	0	191	0	0	0	0	0	0	0	0	0	191
Kunratická spojka	Kunratická spojka	2368/4	50300 - luční	0	0	18	0	0	0	0	0	0	0	0	0	18
Kunratická spojka	Kunratická spojka	2368/25	50300 - luční	0	0	158	0	0	0	0	0	0	0	0	0	158
Kunratická spojka	Kunratická spojka	2383/2	50300 - luční	242	0	0	0	0	0	0	0	0	0	0	0	242
Kunratická spojka	Kunratická spojka	2474/1	50300 - luční	161	0	0	0	0	0	0	0	0	0	0	0	161
Kunratická spojka	Kunratická spojka	2474/3	50300 - luční	0	0	62	0	0	0	0	0	0	0	0	0	62
Kunratická spojka	Kunratická spojka	2476/1	50300 - luční	1	0	0	0	0	0	0	0	0	0	0	0	1
Kunratická spojka	Kunratická spojka	2476/2	50300 - luční	65	0	0	0	0	0	0	0	0	0	0	0	65
Kunratická spojka	Kunratická spojka	2478/3	50300 - luční	0	0	38	0	0	0	0	0	0	0	0	0	38
Kunratická spojka	Kunratická spojka	2523/2	50300 - luční	0	0	0	0	123	0	0	0	0	0	0	0	123
Kunratická spojka	Kunratická spojka	2583/4	50300 - luční	878	0	22	0	52	0	0	0	232	0	0	0	1184
Kunratická spojka	Kunratická spojka	2583/6	50300 - luční	54	0	0	0	0	0	0	0	0	0	0	0	54
Kunratická spojka	Kunratická spojka	2584	50300 - luční	0	0	0	0	34	0	0	0	0	0	0	0	34
Kunratická spojka	Kunratická spojka	1431/1	50300 - luční	226	0	0	0	258	0	0	0	749	0	0	0	1233
Kunratická spojka	Kunratická spojka	1431/3	50300 - luční	0	0	0	0	0	0	0	0	1	0	0	0	1
Kunratická spojka	Kunratická spojka	1431/5	50300 - luční	0	0	0	0	84	0	0	0	361	0	0	0	445
Celkem v Kunratická spojka																4858
Kunratická spojka	U křížku	2366/4	50300 - luční	80	0	0	0	0	0	0	0	0	0	0	0	80
Kunratická spojka	U křížku	2583/4	50300 - luční	0	0	482	0	274	0	0	0	0	0	0	0	756
Celkem v U křížku																836
Celkový součet																217493

TECHNICKÉ PRVKY PLOŠNÉ

Skupina ploch	Plocha	Parcela	Typ	Výměra
Kunratice obec	Okolí úřadu	118	40508 - dvory	125,5
Kunratice obec	Okolí úřadu	361/2	40502 - menší zpevněná plocha betonová	11,9365
Kunratice obec	Okolí úřadu	361/3	40502 - menší zpevněná plocha betonová	0,70534
Kunratice obec	Okolí úřadu	361/5	40502 - menší zpevněná plocha betonová	25,5734
Kunratice obec	Okolí úřadu	363/1	40202 - kašna	7,71853
Kunratice obec	Okolí úřadu	2385	40202 - kašna	0,74172
Kunratice obec	Okolí úřadu	2392	40513 - menší zpevněná plocha s oblázky	0,00272
Kunratice obec	Okolí úřadu	2393	40513 - menší zpevněná plocha s oblázky	11,3985
Celkem v Okolí úřadu				183,577
Kunratice obec	Vídeňská	804/5	40500 - menší zpevněná plocha bez rozlišení povrchu	10,4
Celkem v Vídeňská				10,4
Kunratice obec	Zelené Domky	697/23	40400 - dětská hřiště	22,5449
Kunratice obec	Zelené Domky	698/1	40400 - dětská hřiště	131,634
Kunratice obec	Zelené Domky	708/2	40500 - menší zpevněná plocha bez rozlišení povrchu	57,3
Kunratice obec	Zelené Domky	708/2	41502 - budova dřevěná	10,1
Kunratice obec	Zelené Domky	715/1	40400 - dětská hřiště	60,9
Kunratice obec	Zelené Domky	2403	40500 - menší zpevněná plocha bez rozlišení povrchu	10,0894
Celkem v Zelené Domky				292,568
Kunratice obec	Předškolní	2266/1	40100 - pískoviště	5
Kunratice obec	Předškolní	2269/1	40400 - dětská hřiště	195,4
Kunratice obec	Předškolní	2270/1	40400 - dětská hřiště	1111,89
Kunratice obec	Předškolní	2384/1	40300 - sportovní hřiště	3613,7
Kunratice obec	Předškolní	2505/1	40300 - sportovní hřiště	924,395
Celkem v Předškolní				5850,39
Kunratice obec	Dětské hřiště a park Vožická	2356/6	40400 - dětská hřiště	368,342
Celkem v Dětské hřiště a park Vožická				368,342
Kunratice obec	Lesní	1728	40300 - sportovní hřiště	8831,8
Kunratice obec	Lesní	1731/1	40508 - dvory	383,9
Celkem v Lesní				9215,7
Kunratice obec	Kostelní náměstí	9	40400 - dětská hřiště	381,7
Kunratice obec	Kostelní náměstí	46	40100 - pískoviště	25,9
Celkem v Kostelní náměstí				407,6
Kunratice obec	K Betáni	1645	40513 - menší zpevněná plocha s oblázky	18,2959
Kunratice obec	K Betáni		40400 - dětská hřiště	244,259
Celkem v K Betáni				262,555
Kunratice obec	Šeberák	1539	40300 - sportovní hřiště	217,7
Kunratice obec	Šeberák	1539	40400 - dětská hřiště	334,369
Celkem v Šeberák				552,069
Kunratice obec	U Verneráku	236/1	40513 - menší zpevněná plocha s oblázky	3,14119
Kunratice obec	U Verneráku	236/2	40513 - menší zpevněná plocha s oblázky	1,77977
Kunratice obec	U Verneráku	1250	40513 - menší zpevněná plocha s oblázky	21,4

Skupina ploch	Plocha	Parcela	Typ	Výměra
Kunratice obec	U Verneráku	2396	40513 - menší zpevněná plocha s oblázky	30,8064
Celkem v U Verneráku				57,1274
Kunratice obec	K Šeberáku	1407	40510 - menší zpevněná plocha šterková	27,7009
Celkem v K Šeberáku				27,7009
Kunratice obec	U rybníku Ohrada	2410/1	40400 - dětská hřiště	278,8
Celkem v U rybníku Ohrada				278,8
Kunratice obec	Dětské hřiště Vimperské náměstí	1745/1	40300 - sportovní hřiště	4396,09
Celkem v Dětské hřiště Vimperské náměstí				4396,09
Kunratice obec	Pod javory - travnatá plocha	1542/2	40300 - sportovní hřiště	217,3
Kunratice obec	Pod javory - travnatá plocha	2356/1	40500 - menší zpevněná plocha bez rozlišení povrchu	60,1
Kunratice obec	Pod javory - travnatá plocha	2373/24	40500 - menší zpevněná plocha bez rozlišení povrchu	419,825
Kunratice obec	Pod javory - travnatá plocha	2485/1	40500 - menší zpevněná plocha bez rozlišení povrchu	291,118
Kunratice obec	Pod javory - travnatá plocha	2373/24	40500 - menší zpevněná plocha bez rozlišení povrchu	16,2814
Celkem v Pod javory - travnatá plocha				1004,62
Kunratice obec	MŠ Zeměkoule	701/2	40400 - dětská hřiště	814,3
Celkem v MŠ Zeměkoule				814,3
Kunratice obec	Okolí obchodního střediska Kunratice	2380/16	40513 - menší zpevněná plocha s oblázky	201,106
Celkem v Okolí obchodního střediska Kunratice				201,106
Kunratice obec	Zámecký park		40303 - sportovní hřiště s antukovým povrchem	646,8
Kunratice obec	Zámecký park		40500 - menší zpevněná plocha bez rozlišení povrchu	50,1
Kunratice obec	Zámecký park		41502 - budova dřevěná	42,2
Celkem v Zámecký park				739,1
Horní Kunratice	Nad Šeberákem	1190/14	40508 - dvory	34,2
Horní Kunratice	Nad Šeberákem	2354/58	40510 - menší zpevněná plocha šterková	315,3
Horní Kunratice	Nad Šeberákem	1188	40508 - dvory	951,566
Celkem v Nad Šeberákem				1301,07
Horní Kunratice	Na Lhotech	2342/113	40400 - dětská hřiště	368,3
Horní Kunratice	Na Lhotech	2342/117	40300 - sportovní hřiště	293,245
Horní Kunratice	Na Lhotech	2342/132	40500 - menší zpevněná plocha bez rozlišení povrchu	72,6653
Horní Kunratice	Na Lhotech	2342/146	40400 - dětská hřiště	767,5
Horní Kunratice	Na Lhotech	2342/270	40510 - menší zpevněná plocha šterková	24,8
Horní Kunratice	Na Lhotech	2342/276	40510 - menší zpevněná plocha šterková	12,6122
Horní Kunratice	Na Lhotech	2342/310	40513 - menší zpevněná plocha s oblázky	36,1108
Horní Kunratice	Na Lhotech	2342/329	40513 - menší zpevněná plocha s oblázky	29,2405
Horní Kunratice	Na Lhotech	2342/330	40300 - sportovní hřiště	572,825
Horní Kunratice	Na Lhotech	2342/330	40400 - dětská hřiště	559,163
Horní Kunratice	Na Lhotech	2342/331	40513 - menší zpevněná plocha s oblázky	65,7
Horní Kunratice	Na Lhotech	2342/382	40510 - menší zpevněná plocha šterková	4,8
Horní Kunratice	Na Lhotech	2342/431	40510 - menší zpevněná plocha šterková	33,9675
Horní Kunratice	Na Lhotech	2342/116	40507 - menší zpevněná plocha travnatá	32,5
Horní Kunratice	Na Lhotech	2342/120	40507 - menší zpevněná plocha travnatá	45,3

Skupina ploch	Plocha	Parcela	Typ	Výměra
Celkem v Na Lhotech				2918,73
Horní Kunratice	K Chodovu	2349/17	40507 - menší zpevněná plocha travnatá	55,8
Celkem v K Chodovu				55,8
Celkový součet				28937,6

TECHNICKÉ PRVKY BODOVÉ

Skupina ploch	Plocha	Parcela	Typ	Počet
Kunratice obec	Okolí úřadu	118	40508 - dvory	1
Kunratice obec	Okolí úřadu	361/2	40502 - menší zpevněná plocha betonová	1
Kunratice obec	Okolí úřadu	361/3	40502 - menší zpevněná plocha betonová	1
Kunratice obec	Okolí úřadu	361/5	40502 - menší zpevněná plocha betonová	1
Kunratice obec	Okolí úřadu	363/1	40202 - kašna	1
Kunratice obec	Okolí úřadu	2385	40202 - kašna	1
Kunratice obec	Okolí úřadu	2392	40513 - menší zpevněná plocha s oblázky	1
Kunratice obec	Okolí úřadu	2393	40513 - menší zpevněná plocha s oblázky	2
Celkem v Okolí úřadu				9
Kunratice obec	Vídeňská	804/5	40500 - menší zpevněná plocha bez rozlišení povrchu	1
Celkem v Vídeňská				1
Kunratice obec	Zelené Domky	697/23	40400 - dětská hřiště	1
Kunratice obec	Zelené Domky	698/1	40400 - dětská hřiště	1
Kunratice obec	Zelené Domky	708/2	40500 - menší zpevněná plocha bez rozlišení povrchu	1
Kunratice obec	Zelené Domky	708/2	41502 - budova dřevěná	1
Kunratice obec	Zelené Domky	715/1	40400 - dětská hřiště	1
Kunratice obec	Zelené Domky	2403	40500 - menší zpevněná plocha bez rozlišení povrchu	1
Celkem v Zelené Domky				6
Kunratice obec	Předškolní	2266/1	40100 - pískoviště	1
Kunratice obec	Předškolní	2269/1	40400 - dětská hřiště	1
Kunratice obec	Předškolní	2270/1	40400 - dětská hřiště	2
Kunratice obec	Předškolní	2384/1	40300 - sportovní hřiště	7
Kunratice obec	Předškolní	2505/1	40300 - sportovní hřiště	1
Celkem v Předškolní				12
Kunratice obec	Dětské hřiště a park Vožická	2356/6	40400 - dětská hřiště	1
Celkem v Dětské hřiště a park Vožická				1
Kunratice obec	Lesní	1728	40300 - sportovní hřiště	1
Kunratice obec	Lesní	1731/1	40508 - dvory	1
Celkem v Lesní				2
Kunratice obec	Kostelní náměstí	9	40400 - dětská hřiště	2
Kunratice obec	Kostelní náměstí	46	40100 - pískoviště	1

Skupina ploch	Plocha	Parcela	Typ	Počet
Celkem v Kostelní náměstí				3
Kunratice obec	K Betáni	1645	40513 - menší zpevněná plocha s oblázky	4
Kunratice obec	K Betáni		40400 - dětská hřiště	2
Celkem v K Betáni				6
Kunratice obec	Šeberák	1539	40300 - sportovní hřiště	2
Kunratice obec	Šeberák	1539	40400 - dětská hřiště	1
Celkem v Šeberák				3
Kunratice obec	U Verneráku	236/1	40513 - menší zpevněná plocha s oblázky	1
Kunratice obec	U Verneráku	236/2	40513 - menší zpevněná plocha s oblázky	1
Kunratice obec	U Verneráku	1250	40513 - menší zpevněná plocha s oblázky	2
Kunratice obec	U Verneráku	2396	40513 - menší zpevněná plocha s oblázky	1
Celkem v U Verneráku				5
Kunratice obec	K Šeberáku	1407	40510 - menší zpevněná plocha šterková	2
Celkem v K Šeberáku				2
Kunratice obec	U rybníku Ohrada	2410/1	40400 - dětská hřiště	1
Celkem v U rybníku Ohrada				1
Kunratice obec	Dětské hřiště Vimperské náměstí	1745/1	40300 - sportovní hřiště	1
Celkem v Dětské hřiště Vimperské náměstí				1
Kunratice obec	Pod javory - travnatá plocha	1542/2	40300 - sportovní hřiště	1
Kunratice obec	Pod javory - travnatá plocha	2356/1	40500 - menší zpevněná plocha bez rozlišení povrchu	1
Kunratice obec	Pod javory - travnatá plocha	2373/24	40500 - menší zpevněná plocha bez rozlišení povrchu	1
Kunratice obec	Pod javory - travnatá plocha	2485/1	40500 - menší zpevněná plocha bez rozlišení povrchu	1
Kunratice obec	Pod javory - travnatá plocha	2373/24	40500 - menší zpevněná plocha bez rozlišení povrchu	1
Celkem v Pod javory - travnatá plocha				5
Kunratice obec	MŠ Zeměkoule	701/2	40400 - dětská hřiště	1
Celkem v MŠ Zeměkoule				1

Skupina ploch	Plocha	Parcela	Typ	Počet
Kunratice obec	Okolí obchodního střediska Kunratice	2380/16	40513 - menší zpevněná plocha s oblázky	9
Celkem v Okolí obchodního střediska Kunratice				9
Kunratice obec	Zámecký park		40303 - sportovní hřiště s antukovým povrchem	1
Kunratice obec	Zámecký park		40500 - menší zpevněná plocha bez rozlišení povrchu	1
Kunratice obec	Zámecký park		41502 - budova dřevěná	1
Celkem v Zámecký park				3
Horní Kunratice	Nad Šeberákem	1190/14	40508 - dvory	1
Horní Kunratice	Nad Šeberákem	2354/58	40510 - menší zpevněná plocha šterková	1
Horní Kunratice	Nad Šeberákem	1188	40508 - dvory	1
Celkem v Nad Šeberákem				3
Horní Kunratice	Na Lhotech	2342/113	40400 - dětská hřiště	1
Horní Kunratice	Na Lhotech	2342/117	40300 - sportovní hřiště	1
Horní Kunratice	Na Lhotech	2342/132	40500 - menší zpevněná plocha bez rozlišení povrchu	1
Horní Kunratice	Na Lhotech	2342/146	40400 - dětská hřiště	1
Horní Kunratice	Na Lhotech	2342/270	40510 - menší zpevněná plocha šterková	2
Horní Kunratice	Na Lhotech	2342/276	40510 - menší zpevněná plocha šterková	7
Horní Kunratice	Na Lhotech	2342/310	40513 - menší zpevněná plocha s oblázky	3
Horní Kunratice	Na Lhotech	2342/329	40513 - menší zpevněná plocha s oblázky	2
Horní Kunratice	Na Lhotech	2342/330	40300 - sportovní hřiště	1
Horní Kunratice	Na Lhotech	2342/330	40400 - dětská hřiště	1
Horní Kunratice	Na Lhotech	2342/331	40513 - menší zpevněná plocha s oblázky	1
Horní Kunratice	Na Lhotech	2342/382	40510 - menší zpevněná plocha šterková	1
Horní Kunratice	Na Lhotech	2342/431	40510 - menší zpevněná plocha šterková	8
Horní Kunratice	Na Lhotech	2342/116	40507 - menší zpevněná plocha travnatá	1
Horní Kunratice	Na Lhotech	2342/120	40507 - menší zpevněná plocha travnatá	1

Skupina ploch	Plocha	Parcela	Typ	Počet
Celkem v Na Lhotech				32
Horní Kunratice	K Chodovu	2349/17	40507 - menší zpevněná plocha travnatá	2
Celkem v K Chodovu				2
Celkový součet				107

Skupina ploch	Plocha	Parcela	Typ	Počet
Kunratice obec	Okolí úřadu	119	30100 - odpadkový koš	2
Kunratice obec	Okolí úřadu	119	30400 - lavička	2
Kunratice obec	Okolí úřadu	361/2	30100 - odpadkový koš	1
Kunratice obec	Okolí úřadu	362	30303 - informační tabule	3
Kunratice obec	Okolí úřadu	362	30400 - lavička	2
Kunratice obec	Okolí úřadu	362	30803 - pítko	1
Kunratice obec	Okolí úřadu	363/1	30100 - odpadkový koš	2
Kunratice obec	Okolí úřadu	363/1	30303 - informační tabule	1
Kunratice obec	Okolí úřadu	363/1	30400 - lavička	2
Celkem v Okolí úřadu				16
Kunratice obec	Vídeňská	798	30801 - socha	1
Celkem v Vídeňská				1
Kunratice obec	Zelené Domky	701/1	30400 - lavička	5
Kunratice obec	Zelené Domky	701/1	30603 - altán	1
Kunratice obec	Zelené Domky	701/1	31601 - kohout vodovodu	1
Kunratice obec	Zelené Domky	708/2	30200 - klepač	1
Kunratice obec	Zelené Domky	715/1	30100 - odpadkový koš	1
Kunratice obec	Zelené Domky	722	31800 - ostatní	1
Kunratice obec	Zelené Domky	2403	31800 - ostatní	1
Kunratice obec	Zelené Domky	2404	30100 - odpadkový koš	1
Celkem v Zelené Domky				12
Kunratice obec	Předškolní	2266/1	30100 - odpadkový koš	1
Kunratice obec	Předškolní	2266/1	30400 - lavička	1
Kunratice obec	Předškolní	2266/1	30605 - bouda	1
Kunratice obec	Předškolní	2266/1	30801 - socha	1
Kunratice obec	Předškolní	2266/1	31301 - stůl na stolní tenis	2
Kunratice obec	Předškolní	2269/1	30400 - lavička	1
Kunratice obec	Předškolní	2269/1	30700 - herní prvek	1
Kunratice obec	Předškolní	2270/1	30603 - altán	1
Kunratice obec	Předškolní	2270/1	30700 - herní prvek	1
Kunratice obec	Předškolní	2381	30710 - houpačka	1
Kunratice obec	Předškolní	2381	31300 - sportovní vybavenost	1
Kunratice obec	Předškolní	2505/1	30100 - odpadkový koš	2
Kunratice obec	Předškolní	2505/1	30400 - lavička	1
Celkem v Předškolní				15
Kunratice obec	Kostelní náměstí	6	30100 - odpadkový koš	4
Kunratice obec	Kostelní náměstí	6	30400 - lavička	3
Kunratice obec	Kostelní náměstí	46	30700 - herní prvek	1
Kunratice obec	Kostelní náměstí	2382	30100 - odpadkový koš	1
Kunratice obec	Kostelní náměstí	2382	30400 - lavička	1
Celkem v Kostelní náměstí				10

Skupina ploch	Plocha	Parcela	Typ	Počet
Kunratice obec	K Betáni	12	30100 - odpadkový koš	1
Kunratice obec	K Betáni	2381	30100 - odpadkový koš	1
Kunratice obec	K Betáni	2381	30303 - informační tabule	1
Kunratice obec	K Betáni	2381	30400 - lavička	2
Kunratice obec	K Betáni	2381	30771 - lanová herní sestava	1
Kunratice obec	K Betáni	2381	30772 - herní sestava se skluzem/ho	1
Kunratice obec	K Betáni	2506/1	30100 - odpadkový koš	1
Celkem v K Betáni				8
Kunratice obec	Šeberák	1539	30100 - odpadkový koš	4
Kunratice obec	Šeberák	1539	30400 - lavička	3
Kunratice obec	Šeberák	1539	30603 - altán	1
Kunratice obec	Šeberák	1539	32100 - stůl	1
Celkem v Šeberák				9
Kunratice obec	U Verneráku	1408/2	30100 - odpadkový koš	1
Kunratice obec	U Verneráku	2396	30100 - odpadkový koš	1
Kunratice obec	U Verneráku	2448	30100 - odpadkový koš	1
Celkem v U Verneráku				3
Kunratice obec	Hřbitov	293/3	30400 - lavička	4
Kunratice obec	Hřbitov	295	30400 - lavička	1
Kunratice obec	Hřbitov	2394/2	30400 - lavička	2
Celkem v Hřbitov				7
Kunratice obec	K Libuši, Dobronická	2385	30100 - odpadkový koš	1
Celkem v K Libuši, Dobronická				1
Kunratice obec	U rybníku Ohrada	383	30100 - odpadkový koš	1
Kunratice obec	U rybníku Ohrada	384/1	30100 - odpadkový koš	2
Kunratice obec	U rybníku Ohrada	671/1	30100 - odpadkový koš	1
Kunratice obec	U rybníku Ohrada	671/1	30400 - lavička	4
Kunratice obec	U rybníku Ohrada	671/1	31300 - sportovní vybavenost	2
Kunratice obec	U rybníku Ohrada	671/2	30303 - informační tabule	1
Kunratice obec	U rybníku Ohrada	671/2	30400 - lavička	1
Kunratice obec	U rybníku Ohrada	671/2	31300 - sportovní vybavenost	3
Kunratice obec	U rybníku Ohrada	673/1	30100 - odpadkový koš	1
Kunratice obec	U rybníku Ohrada	2410/1	30100 - odpadkový koš	1
Kunratice obec	U rybníku Ohrada	2410/1	30400 - lavička	1
Celkem v U rybníku Ohrada				18
Kunratice obec	Dětské hřiště Vimperské náměstí	1759	30100 - odpadkový koš	2
Kunratice obec	Dětské hřiště Vimperské náměstí	1759	30400 - lavička	2
Kunratice obec	Dětské hřiště Vimperské náměstí	1759	30700 - herní prvek	1
Celkem v Dětské hřiště Vimperské náměstí				5
Kunratice obec	Pod javory - travnatá plocha	1542/1	31304 - branka	1
Kunratice obec	Pod javory - travnatá plocha	1542/2	30100 - odpadkový koš	1

Skupina ploch	Plocha	Parcela	Typ	Počet
Kunratice obec	Pod javory - travnatá plocha	1542/2	30400 - lavička	2
Kunratice obec	Pod javory - travnatá plocha	1542/2	30710 - houpačka	1
Kunratice obec	Pod javory - travnatá plocha	1542/2	31800 - ostatní	1
Kunratice obec	Pod javory - travnatá plocha	1542/5	30400 - lavička	1
Kunratice obec	Pod javory - travnatá plocha	2356/94	31304 - branka	1
Celkem v Pod javory - travnatá plocha				8
Kunratice obec	Pod javory	2356/94	30100 - odpadkový koš	1
Celkem v Pod javory				1
Kunratice obec	Okolí obchodního střediska Kunratice	2380/16	30100 - odpadkový koš	2
Celkem v Okolí obchodního střediska Kunratice				2
Horní Kunratice	Nad Šeberákem	1139	30100 - odpadkový koš	1
Celkem v Nad Šeberákem				1
Horní Kunratice	Na Lhotech	966/13	30100 - odpadkový koš	1
Horní Kunratice	Na Lhotech	2342/113	30100 - odpadkový koš	1
Horní Kunratice	Na Lhotech	2342/113	30400 - lavička	2
Horní Kunratice	Na Lhotech	2342/117	30400 - lavička	2
Horní Kunratice	Na Lhotech	2342/132	30400 - lavička	1
Horní Kunratice	Na Lhotech	2342/132	32100 - stůl	1
Horní Kunratice	Na Lhotech	2342/299	30100 - odpadkový koš	1
Horní Kunratice	Na Lhotech	2342/299	30400 - lavička	6
Horní Kunratice	Na Lhotech	2342/299	30700 - herní prvek	6
Horní Kunratice	Na Lhotech	2342/330	30100 - odpadkový koš	1
Horní Kunratice	Na Lhotech	2342/330	30400 - lavička	1
Horní Kunratice	Na Lhotech	2428/1	30100 - odpadkový koš	2
Horní Kunratice	Na Lhotech	2342/105	30100 - odpadkový koš	2
Horní Kunratice	Na Lhotech	2342/105	30400 - lavička	2
Horní Kunratice	Na Lhotech	2342/113	30400 - lavička	1
Horní Kunratice	Na Lhotech	2342/114	30100 - odpadkový koš	1
Horní Kunratice	Na Lhotech	2342/117	30400 - lavička	2
Horní Kunratice	Na Lhotech	2342/118	30100 - odpadkový koš	1
Horní Kunratice	Na Lhotech	2342/118	30400 - lavička	5
Horní Kunratice	Na Lhotech	2342/123	30400 - lavička	2
Horní Kunratice	Na Lhotech	2342/126	30400 - lavička	1
Horní Kunratice	Na Lhotech	2342/127	30400 - lavička	1
Celkem v Na Lhotech				43
Horní Kunratice	Ke Hrádku	2432/1	30100 - odpadkový koš	1
Celkem v Ke Hrádku				1
Horní Kunratice	K Chodovu	2347/19	31302 - basketbalový koš	1
Horní Kunratice	K Chodovu	2349/17	30400 - lavička	1
Horní Kunratice	K Chodovu	2349/17	32100 - stůl	1
Celkem v K Chodovu				3

Skupina ploch	Plocha	Parcela	Typ	Počet
Celkový součet				164

CESTY

Skupina ploch	Plocha	Parcela	Typ	Výměra
Kunratice obec	Okolí úřadu	120/1	61200 - vjezd (bez rozlišení povrchu)	1,713
Kunratice obec	Okolí úřadu	120/2	61200 - vjezd (bez rozlišení povrchu)	4,32955
Kunratice obec	Okolí úřadu	120/3	61200 - vjezd (bez rozlišení povrchu)	11,5646
Kunratice obec	Okolí úřadu	137	61200 - vjezd (bez rozlišení povrchu)	8,3
Kunratice obec	Okolí úřadu	360	61200 - vjezd (bez rozlišení povrchu)	80,7247
Kunratice obec	Okolí úřadu	361/2	60200 - chodník	17,4698
Kunratice obec	Okolí úřadu	361/3	61200 - vjezd (bez rozlišení povrchu)	28,6
Kunratice obec	Okolí úřadu	362	60200 - chodník	95,7229
Kunratice obec	Okolí úřadu	363/1	60200 - chodník	154,985
Kunratice obec	Okolí úřadu	363/2	60200 - chodník	56,9204
Kunratice obec	Okolí úřadu	363/3	60200 - chodník	0,01533
Kunratice obec	Okolí úřadu	2385	60200 - chodník	0,22884
Kunratice obec	Okolí úřadu	2392	61200 - vjezd (bez rozlišení povrchu)	10,8
Celkem v Okolí úřadu				471,374
Kunratice obec	Vídeňská	759	61200 - vjezd (bez rozlišení povrchu)	31,626
Kunratice obec	Vídeňská	780	60100 - pěší cesta	43,0151
Kunratice obec	Vídeňská	2408	61100 - místní komunikace	17,9496
Kunratice obec	Vídeňská	2408	61200 - vjezd (bez rozlišení povrchu)	83,9963
Kunratice obec	Vídeňská	2414	61200 - vjezd (bez rozlišení povrchu)	68,3365
Kunratice obec	Vídeňská	2415	61200 - vjezd (bez rozlišení povrchu)	40,1302
Kunratice obec	Vídeňská	2417/1	60100 - pěší cesta	52,3006
Kunratice obec	Vídeňská	2417/1	61200 - vjezd (bez rozlišení povrchu)	158,927
Kunratice obec	Vídeňská	2417/2	60100 - pěší cesta	301,776
Kunratice obec	Vídeňská	2417/2	61200 - vjezd (bez rozlišení povrchu)	206,504
Kunratice obec	Vídeňská	2417/3	61200 - vjezd (bez rozlišení povrchu)	0,35623
Kunratice obec	Vídeňská	2417/3	61300 - parkoviště (bez rozlišení povrchu)	243,538
Celkem v Vídeňská				1248,46
Kunratice obec	Za Hájovnou	2465/1	61200 - vjezd (bez rozlišení povrchu)	9,6582
Kunratice obec	Za Hájovnou	2465/1	61300 - parkoviště (bez rozlišení povrchu)	12,7
Celkem v Za Hájovnou				22,3582
Kunratice obec	Zelené Domky	401	61200 - vjezd (bez rozlišení povrchu)	29,1432
Kunratice obec	Zelené Domky	418	61200 - vjezd (bez rozlišení povrchu)	5,9
Kunratice obec	Zelené Domky	419	61200 - vjezd (bez rozlišení povrchu)	18,4283
Kunratice obec	Zelené Domky	437	61200 - vjezd (bez rozlišení povrchu)	106,557
Kunratice obec	Zelené Domky	438	61200 - vjezd (bez rozlišení povrchu)	48,1781
Kunratice obec	Zelené Domky	451	61200 - vjezd (bez rozlišení povrchu)	7,5
Kunratice obec	Zelené Domky	458	61200 - vjezd (bez rozlišení povrchu)	18,9085
Kunratice obec	Zelené Domky	544	61200 - vjezd (bez rozlišení povrchu)	27,6258
Kunratice obec	Zelené Domky	592	61200 - vjezd (bez rozlišení povrchu)	32,8234
Kunratice obec	Zelené Domky	608	61200 - vjezd (bez rozlišení povrchu)	12,1589
Kunratice obec	Zelené Domky	625	61200 - vjezd (bez rozlišení povrchu)	41,3736

Skupina ploch	Plocha	Parcela	Typ	Výměra
Kunratice obec	Zelené Domky	626	61200 - vjezd (bez rozlišení povrchu)	14,0246
Kunratice obec	Zelené Domky	653	61200 - vjezd (bez rozlišení povrchu)	7,87349
Kunratice obec	Zelené Domky	701/1	60100 - pěší cesta	204,6
Kunratice obec	Zelené Domky	804/5	61200 - vjezd (bez rozlišení povrchu)	42,2
Kunratice obec	Zelené Domky	2402	61200 - vjezd (bez rozlišení povrchu)	126,111
Kunratice obec	Zelené Domky	2403	60100 - pěší cesta	44,6743
Kunratice obec	Zelené Domky	2403	61200 - vjezd (bez rozlišení povrchu)	301,24
Kunratice obec	Zelené Domky	2404	61200 - vjezd (bez rozlišení povrchu)	33,0288
Kunratice obec	Zelené Domky	2406	61200 - vjezd (bez rozlišení povrchu)	242,201
Kunratice obec	Zelené Domky	2407	61200 - vjezd (bez rozlišení povrchu)	10,3888
Kunratice obec	Zelené Domky	2410/1	61200 - vjezd (bez rozlišení povrchu)	135,181
Kunratice obec	Zelené Domky	2411/1	60100 - pěší cesta	19,9662
Kunratice obec	Zelené Domky	2411/1	61200 - vjezd (bez rozlišení povrchu)	157,081
Celkem v Zelené Domky				1687,17
Kunratice obec	Ořechová alej	2405	60100 - pěší cesta	149,789
Kunratice obec	Ořechová alej	2405	60200 - chodník	47,2599
Kunratice obec	Ořechová alej	2405	61200 - vjezd (bez rozlišení povrchu)	155,309
Kunratice obec	Ořechová alej	2405	61300 - parkoviště (bez rozlišení povrchu)	230,5
Celkem v Ořechová alej				582,858
Kunratice obec	Předškolní	2266/1	60100 - pěší cesta	3,95073
Kunratice obec	Předškolní	2269/1	60200 - chodník	19,4
Kunratice obec	Předškolní	2270/1	60200 - chodník	434
Kunratice obec	Předškolní	2279	61200 - vjezd (bez rozlišení povrchu)	1,5
Kunratice obec	Předškolní	2384/1	60100 - pěší cesta	9,51873
Kunratice obec	Předškolní	2384/1	60200 - chodník	286,214
Kunratice obec	Předškolní	2505/1	60200 - chodník	71,6
Kunratice obec	Předškolní	2505/1	61200 - vjezd (bez rozlišení povrchu)	29,9
Kunratice obec	Předškolní	2505/1	61300 - parkoviště (bez rozlišení povrchu)	191,1
Celkem v Předškolní				1047,18
Kunratice obec	Hornická	2055/1	61200 - vjezd (bez rozlišení povrchu)	34,8777
Kunratice obec	Hornická	2055/1	61300 - parkoviště (bez rozlišení povrchu)	62,9
Kunratice obec	Hornická	2055/2	61200 - vjezd (bez rozlišení povrchu)	15,3
Celkem v Hornická				113,078
Kunratice obec	Dětské hřiště a park Vožická	1824/3	60100 - pěší cesta	210,898
Kunratice obec	Dětské hřiště a park Vožická	1824/3	60200 - chodník	41,5613
Kunratice obec	Dětské hřiště a park Vožická	2356/6	60200 - chodník	353,978
Kunratice obec	Dětské hřiště a park Vožická	2356/52	60200 - chodník	2,79101
Kunratice obec	Dětské hřiště a park Vožická	2389/6	60200 - chodník	4,53717
Celkem v Dětské hřiště a park Vožická				613,765
Kunratice obec	Lesní	1732	61200 - vjezd (bez rozlišení povrchu)	12,7864
Kunratice obec	Lesní	1737	61200 - vjezd (bez rozlišení povrchu)	51,3247

Skupina ploch	Plocha	Parcela	Typ	Výměra
Kunratice obec	Lesní	1759	61200 - vjezd (bez rozlišení povrchu)	78,9441
Kunratice obec	Lesní	1773	61200 - vjezd (bez rozlišení povrchu)	10,2
Kunratice obec	Lesní	1794	61200 - vjezd (bez rozlišení povrchu)	99,8147
Kunratice obec	Lesní	1810	61200 - vjezd (bez rozlišení povrchu)	13
Kunratice obec	Lesní	1815/1	61200 - vjezd (bez rozlišení povrchu)	66,993
Kunratice obec	Lesní	1825	61200 - vjezd (bez rozlišení povrchu)	38,8229
Kunratice obec	Lesní	1838	61200 - vjezd (bez rozlišení povrchu)	37,6564
Kunratice obec	Lesní	2466/1	61200 - vjezd (bez rozlišení povrchu)	74,031
Kunratice obec	Lesní	2467	61200 - vjezd (bez rozlišení povrchu)	180,1
Kunratice obec	Lesní	2467	61300 - parkoviště (bez rozlišení povrchu)	101,7
Kunratice obec	Lesní	2468/1	61200 - vjezd (bez rozlišení povrchu)	32,5
Kunratice obec	Lesní	2470	61200 - vjezd (bez rozlišení povrchu)	14,5547
Celkem v Lesní				812,428
Kunratice obec	Kostelní náměstí	2	61300 - parkoviště (bez rozlišení povrchu)	43,5
Kunratice obec	Kostelní náměstí	7	60100 - pěší cesta	0,49376
Kunratice obec	Kostelní náměstí	9	60100 - pěší cesta	173,813
Kunratice obec	Kostelní náměstí	46	61200 - vjezd (bez rozlišení povrchu)	0,40986
Kunratice obec	Kostelní náměstí	2382	61200 - vjezd (bez rozlišení povrchu)	23,9001
Kunratice obec	Kostelní náměstí	2505/1	60100 - pěší cesta	3,03935
Celkem v Kostelní náměstí				245,156
Kunratice obec	K Betáni	1645	61200 - vjezd (bez rozlišení povrchu)	54,1373
Kunratice obec	K Betáni	1658	61200 - vjezd (bez rozlišení povrchu)	7,8
Kunratice obec	K Betáni	2460	61200 - vjezd (bez rozlišení povrchu)	22,9
Kunratice obec	K Betáni	2466/1	61200 - vjezd (bez rozlišení povrchu)	68,2
Kunratice obec	K Betáni	2467	61200 - vjezd (bez rozlišení povrchu)	208,423
Kunratice obec	K Betáni	2467	61300 - parkoviště (bez rozlišení povrchu)	119,1
Kunratice obec	K Betáni	2494	61200 - vjezd (bez rozlišení povrchu)	35,5
Kunratice obec	K Betáni	2497	61200 - vjezd (bez rozlišení povrchu)	62,8538
Celkem v K Betáni				578,914
Kunratice obec	Ratajova	1619	61200 - vjezd (bez rozlišení povrchu)	44,0531
Kunratice obec	Ratajova	1631	61200 - vjezd (bez rozlišení povrchu)	36,3398
Kunratice obec	Ratajova	1925	61200 - vjezd (bez rozlišení povrchu)	17,4706
Kunratice obec	Ratajova	1970	61200 - vjezd (bez rozlišení povrchu)	9,6
Kunratice obec	Ratajova	2007	61200 - vjezd (bez rozlišení povrchu)	6,7
Kunratice obec	Ratajova	2497	61200 - vjezd (bez rozlišení povrchu)	86,1811
Celkem v Ratajova				200,345
Kunratice obec	Do Dubin	2383/2	61200 - vjezd (bez rozlišení povrchu)	2,80672
Kunratice obec	Do Dubin	2460	61200 - vjezd (bez rozlišení povrchu)	71,9229
Celkem v Do Dubin				74,7296
Kunratice obec	U Verneráku	297/1	61200 - vjezd (bez rozlišení povrchu)	7,6
Kunratice obec	U Verneráku	318	61200 - vjezd (bez rozlišení povrchu)	45,2886

Skupina ploch	Plocha	Parcela	Typ	Výměra
Kunratice obec	U Verneráku	333	61200 - vjezd (bez rozlišení povrchu)	106,708
Kunratice obec	U Verneráku	1237	61200 - vjezd (bez rozlišení povrchu)	62,1
Kunratice obec	U Verneráku	1288	61200 - vjezd (bez rozlišení povrchu)	47,9
Kunratice obec	U Verneráku	1374	61200 - vjezd (bez rozlišení povrchu)	64,0669
Kunratice obec	U Verneráku	1391	61200 - vjezd (bez rozlišení povrchu)	73,8
Kunratice obec	U Verneráku	1407	61200 - vjezd (bez rozlišení povrchu)	11,3463
Kunratice obec	U Verneráku	1408/1	61200 - vjezd (bez rozlišení povrchu)	21,1
Kunratice obec	U Verneráku	1433/3	61200 - vjezd (bez rozlišení povrchu)	13,2
Kunratice obec	U Verneráku	2398/1	61200 - vjezd (bez rozlišení povrchu)	27,5
Kunratice obec	U Verneráku	2401	60200 - chodník	9,8
Kunratice obec	U Verneráku	2436/24	61200 - vjezd (bez rozlišení povrchu)	230,188
Kunratice obec	U Verneráku	2436/26	61200 - vjezd (bez rozlišení povrchu)	159,429
Kunratice obec	U Verneráku	2448	61200 - vjezd (bez rozlišení povrchu)	252
Kunratice obec	U Verneráku	2449	61200 - vjezd (bez rozlišení povrchu)	62,8
Kunratice obec	U Verneráku	2450	61200 - vjezd (bez rozlišení povrchu)	14,1
Celkem v U Verneráku				1208,93
Kunratice obec	K Šeberáku	1407	61200 - vjezd (bez rozlišení povrchu)	26,6273
Kunratice obec	K Šeberáku	1737	60400 - obslužná komunikace	222,949
Kunratice obec	K Šeberáku	1737	61300 - parkoviště (bez rozlišení povrchu)	228,467
Kunratice obec	K Šeberáku	1744	61200 - vjezd (bez rozlišení povrchu)	15,8335
Kunratice obec	K Šeberáku	1745/1	60400 - obslužná komunikace	2,0053
Kunratice obec	K Šeberáku	1745/1	61300 - parkoviště (bez rozlišení povrchu)	8,67075
Kunratice obec	K Šeberáku	1759	60400 - obslužná komunikace	16,161
Celkem v K Šeberáku				520,714
Kunratice obec	U rybníku Ohrada	382	60100 - pěší cesta	13,9896
Kunratice obec	U rybníku Ohrada	383	60100 - pěší cesta	61,3571
Kunratice obec	U rybníku Ohrada	384/1	60100 - pěší cesta	343,613
Kunratice obec	U rybníku Ohrada	385	60100 - pěší cesta	200,593
Kunratice obec	U rybníku Ohrada	386/1	60100 - pěší cesta	9,24372
Kunratice obec	U rybníku Ohrada	386/2	60100 - pěší cesta	1,19687
Kunratice obec	U rybníku Ohrada	670	60000 - obecná cesta	215,7
Kunratice obec	U rybníku Ohrada	670	61200 - vjezd (bez rozlišení povrchu)	18,7447
Kunratice obec	U rybníku Ohrada	671/1	60100 - pěší cesta	345
Kunratice obec	U rybníku Ohrada	671/2	60100 - pěší cesta	148,384
Kunratice obec	U rybníku Ohrada	671/3	60100 - pěší cesta	4,5306
Kunratice obec	U rybníku Ohrada	673/1	60100 - pěší cesta	185,8
Celkem v U rybníku Ohrada				1548,15
Kunratice obec	Nad Rybníčky	2356/16	61200 - vjezd (bez rozlišení povrchu)	9,3
Kunratice obec	Nad Rybníčky	2463	61200 - vjezd (bez rozlišení povrchu)	132,764
Celkem v Nad Rybníčky				142,064
Kunratice obec	Pod javory - travnatá plocha	2356/3	60100 - pěší cesta	107,962

Skupina ploch	Plocha	Parcela	Typ	Výměra
Kunratice obec	Pod javory - travnatá plocha	2356/146	60400 - obslužná komunikace	94,1698
Kunratice obec	Pod javory - travnatá plocha	2356/150	60400 - obslužná komunikace	3,1073
Kunratice obec	Pod javory - travnatá plocha	2357/12	60400 - obslužná komunikace	416,6
Kunratice obec	Pod javory - travnatá plocha	2357/13	60400 - obslužná komunikace	34,3747
Kunratice obec	Pod javory - travnatá plocha	2357/36	60400 - obslužná komunikace	26,8709
Kunratice obec	Pod javory - travnatá plocha	2458/1	60400 - obslužná komunikace	182,169
Kunratice obec	Pod javory - travnatá plocha	2458/2	60400 - obslužná komunikace	123,408
Kunratice obec	Pod javory - travnatá plocha	2462	60100 - pěší cesta	19,9888
Kunratice obec	Pod javory - travnatá plocha	1428/6	60400 - obslužná komunikace	97,3064
Kunratice obec	Pod javory - travnatá plocha	1430/8	60400 - obslužná komunikace	13,5164
Kunratice obec	Pod javory - travnatá plocha	1848	60400 - obslužná komunikace	2,86039
Kunratice obec	Pod javory - travnatá plocha	2357/13	60400 - obslužná komunikace	16,4657
Kunratice obec	Pod javory - travnatá plocha	2458/1	60400 - obslužná komunikace	10,1339
Celkem v Pod javory - travnatá plocha				1148,93
Kunratice obec	Pod javory	2017	61200 - vjezd (bez rozlišení povrchu)	18,3125
Kunratice obec	Pod javory	2463	61200 - vjezd (bez rozlišení povrchu)	56,6996
Kunratice obec	Pod javory	2492	61200 - vjezd (bez rozlišení povrchu)	41,1026
Kunratice obec	Pod javory	2493	61200 - vjezd (bez rozlišení povrchu)	108,895
Kunratice obec	Pod javory	2494	61200 - vjezd (bez rozlišení povrchu)	115,6
Celkem v Pod javory				340,61
Kunratice obec	Okolí obchodního střediska Kunratice	2380/16	60100 - pěší cesta	78,2
Kunratice obec	Okolí obchodního střediska Kunratice	2380/16	60200 - chodník	72,3997
Celkem v Okolí obchodního střediska Kunratice				150,6
Horní Kunratice	Nad Šeberákem	1086	60400 - obslužná komunikace	119,66
Horní Kunratice	Nad Šeberákem	1139	60100 - pěší cesta	187,181
Horní Kunratice	Nad Šeberákem	1139	60200 - chodník	52,9
Horní Kunratice	Nad Šeberákem	1139	61200 - vjezd (bez rozlišení povrchu)	210,01
Horní Kunratice	Nad Šeberákem	2354/58	60200 - chodník	76,7
Horní Kunratice	Nad Šeberákem	2354/58	61200 - vjezd (bez rozlišení povrchu)	0,34152
Horní Kunratice	Nad Šeberákem	2454/1	61200 - vjezd (bez rozlišení povrchu)	10,6838
Celkem v Nad Šeberákem				657,476
Horní Kunratice	Na Lhotech	966/11	61200 - vjezd (bez rozlišení povrchu)	42,6052
Horní Kunratice	Na Lhotech	966/12	61200 - vjezd (bez rozlišení povrchu)	58,814
Horní Kunratice	Na Lhotech	966/13	60100 - pěší cesta	8,2
Horní Kunratice	Na Lhotech	966/14	61200 - vjezd (bez rozlišení povrchu)	3,2
Horní Kunratice	Na Lhotech	2342/299	60100 - pěší cesta	182,82
Horní Kunratice	Na Lhotech	2342/299	60200 - chodník	11,8466
Horní Kunratice	Na Lhotech	2342/310	61200 - vjezd (bez rozlišení povrchu)	20,7
Horní Kunratice	Na Lhotech	2342/329	61200 - vjezd (bez rozlišení povrchu)	72,8
Horní Kunratice	Na Lhotech	2342/330	60100 - pěší cesta	56,3608
Horní Kunratice	Na Lhotech	2342/330	60200 - chodník	13,8885

Skupina ploch	Plocha	Parcela	Typ	Výměra
Horní Kunratice	Na Lhotech	2342/371	60200 - chodník	21,9608
Horní Kunratice	Na Lhotech	2342/431	60200 - chodník	12,9374
Horní Kunratice	Na Lhotech	2343/151	61200 - vjezd (bez rozlišení povrchu)	3,04072
Horní Kunratice	Na Lhotech	2343/287	61200 - vjezd (bez rozlišení povrchu)	139,51
Horní Kunratice	Na Lhotech	2343/304	61200 - vjezd (bez rozlišení povrchu)	17
Horní Kunratice	Na Lhotech	2343/305	61200 - vjezd (bez rozlišení povrchu)	38,3761
Horní Kunratice	Na Lhotech	2427/1	61200 - vjezd (bez rozlišení povrchu)	8,5
Horní Kunratice	Na Lhotech	2433	60100 - pěší cesta	1,4
Celkem v Na Lhotech				713,96
Kunratická spojka	Autobazar	2368/1	60400 - obslužná komunikace	126,2
Celkem v Autobazar				126,2
Kunratická spojka	Kunratická spojka	2361/10	60400 - obslužná komunikace	60,5339
Kunratická spojka	Kunratická spojka	2367/19	60500 - silnice III. tř.	3,63892
Kunratická spojka	Kunratická spojka	2370/82	60400 - obslužná komunikace	17,1
Kunratická spojka	Kunratická spojka	2474/1	61200 - vjezd (bez rozlišení povrchu)	5,62572
Kunratická spojka	Kunratická spojka	2474/2	60400 - obslužná komunikace	86,1793
Kunratická spojka	Kunratická spojka	2477/1	60500 - silnice III. tř.	31,1519
Kunratická spojka	Kunratická spojka	2522/3	60400 - obslužná komunikace	20,3793
Kunratická spojka	Kunratická spojka	2523/2	61200 - vjezd (bez rozlišení povrchu)	5,34596
Kunratická spojka	Kunratická spojka	2583/4	61200 - vjezd (bez rozlišení povrchu)	18,7
Kunratická spojka	Kunratická spojka	2584	60400 - obslužná komunikace	0,78501
Kunratická spojka	Kunratická spojka	2584	61200 - vjezd (bez rozlišení povrchu)	0,41102
Celkem v Kunratická spojka				249,851
Kunratická spojka	U křížku	2476/1	60400 - obslužná komunikace	975,5
Celkem v U křížku				975,5
Celkový součet				15480,8

Skupina ploch	Plocha	Parcela	Typ	Počet
Kunratice obec	Okolí úřadu	120/1	61200 - vjezd (bez rozlišení povrchu)	1
Kunratice obec	Okolí úřadu	120/2	61200 - vjezd (bez rozlišení povrchu)	1
Kunratice obec	Okolí úřadu	120/3	61200 - vjezd (bez rozlišení povrchu)	2
Kunratice obec	Okolí úřadu	137	61200 - vjezd (bez rozlišení povrchu)	2
Kunratice obec	Okolí úřadu	360	61200 - vjezd (bez rozlišení povrchu)	11
Kunratice obec	Okolí úřadu	361/2	60200 - chodník	1
Kunratice obec	Okolí úřadu	361/3	61200 - vjezd (bez rozlišení povrchu)	3
Kunratice obec	Okolí úřadu	362	60200 - chodník	1
Kunratice obec	Okolí úřadu	363/1	60200 - chodník	1
Kunratice obec	Okolí úřadu	363/2	60200 - chodník	1
Kunratice obec	Okolí úřadu	363/3	60200 - chodník	1
Kunratice obec	Okolí úřadu	2385	60200 - chodník	1
Kunratice obec	Okolí úřadu	2392	61200 - vjezd (bez rozlišení povrchu)	1
Celkem v Okolí úřadu				27
Kunratice obec	Vídeňská	759	61200 - vjezd (bez rozlišení povrchu)	4
Kunratice obec	Vídeňská	780	60100 - pěší cesta	1
Kunratice obec	Vídeňská	2408	61100 - místní komunikace	1
Kunratice obec	Vídeňská	2408	61200 - vjezd (bez rozlišení povrchu)	7
Kunratice obec	Vídeňská	2414	61200 - vjezd (bez rozlišení povrchu)	5
Kunratice obec	Vídeňská	2415	61200 - vjezd (bez rozlišení povrchu)	9
Kunratice obec	Vídeňská	2417/1	60100 - pěší cesta	2
Kunratice obec	Vídeňská	2417/1	61200 - vjezd (bez rozlišení povrchu)	3
Kunratice obec	Vídeňská	2417/2	60100 - pěší cesta	3
Kunratice obec	Vídeňská	2417/2	61200 - vjezd (bez rozlišení povrchu)	4
Kunratice obec	Vídeňská	2417/3	61200 - vjezd (bez rozlišení povrchu)	1
Kunratice obec	Vídeňská	2417/3	61300 - parkoviště (bez rozlišení povrchu)	1
Celkem v Vídeňská				41
Kunratice obec	Za Hájovnou	2465/1	61200 - vjezd (bez rozlišení povrchu)	3
Kunratice obec	Za Hájovnou	2465/1	61300 - parkoviště (bez rozlišení povrchu)	1
Celkem v Za Hájovnou				4
Kunratice obec	Zelené Domky	401	61200 - vjezd (bez rozlišení povrchu)	9
Kunratice obec	Zelené Domky	418	61200 - vjezd (bez rozlišení povrchu)	1
Kunratice obec	Zelené Domky	419	61200 - vjezd (bez rozlišení povrchu)	3
Kunratice obec	Zelené Domky	437	61200 - vjezd (bez rozlišení povrchu)	5
Kunratice obec	Zelené Domky	438	61200 - vjezd (bez rozlišení povrchu)	14
Kunratice obec	Zelené Domky	451	61200 - vjezd (bez rozlišení povrchu)	1
Kunratice obec	Zelené Domky	458	61200 - vjezd (bez rozlišení povrchu)	5
Kunratice obec	Zelené Domky	544	61200 - vjezd (bez rozlišení povrchu)	7
Kunratice obec	Zelené Domky	592	61200 - vjezd (bez rozlišení povrchu)	6
Kunratice obec	Zelené Domky	608	61200 - vjezd (bez rozlišení povrchu)	7
Kunratice obec	Zelené Domky	625	61200 - vjezd (bez rozlišení povrchu)	14

Skupina ploch	Plocha	Parcela	Typ	Počet
Kunratice obec	Zelené Domky	626	61200 - vjezd (bez rozlišení povrchu)	4
Kunratice obec	Zelené Domky	653	61200 - vjezd (bez rozlišení povrchu)	3
Kunratice obec	Zelené Domky	701/1	60100 - pěší cesta	1
Kunratice obec	Zelené Domky	804/5	61200 - vjezd (bez rozlišení povrchu)	2
Kunratice obec	Zelené Domky	2402	61200 - vjezd (bez rozlišení povrchu)	8
Kunratice obec	Zelené Domky	2403	60100 - pěší cesta	4
Kunratice obec	Zelené Domky	2403	61200 - vjezd (bez rozlišení povrchu)	10
Kunratice obec	Zelené Domky	2404	61200 - vjezd (bez rozlišení povrchu)	7
Kunratice obec	Zelené Domky	2406	61200 - vjezd (bez rozlišení povrchu)	49
Kunratice obec	Zelené Domky	2407	61200 - vjezd (bez rozlišení povrchu)	7
Kunratice obec	Zelené Domky	2410/1	61200 - vjezd (bez rozlišení povrchu)	8
Kunratice obec	Zelené Domky	2411/1	60100 - pěší cesta	4
Kunratice obec	Zelené Domky	2411/1	61200 - vjezd (bez rozlišení povrchu)	19
Celkem v Zelené Domky				198
Kunratice obec	Ořechová alej	2405	60100 - pěší cesta	5
Kunratice obec	Ořechová alej	2405	60200 - chodník	3
Kunratice obec	Ořechová alej	2405	61200 - vjezd (bez rozlišení povrchu)	4
Kunratice obec	Ořechová alej	2405	61300 - parkoviště (bez rozlišení povrchu)	1
Celkem v Ořechová alej				13
Kunratice obec	Předškolní	2266/1	60100 - pěší cesta	1
Kunratice obec	Předškolní	2269/1	60200 - chodník	1
Kunratice obec	Předškolní	2270/1	60200 - chodník	2
Kunratice obec	Předškolní	2279	61200 - vjezd (bez rozlišení povrchu)	1
Kunratice obec	Předškolní	2384/1	60100 - pěší cesta	1
Kunratice obec	Předškolní	2384/1	60200 - chodník	4
Kunratice obec	Předškolní	2505/1	60200 - chodník	5
Kunratice obec	Předškolní	2505/1	61200 - vjezd (bez rozlišení povrchu)	2
Kunratice obec	Předškolní	2505/1	61300 - parkoviště (bez rozlišení povrchu)	4
Celkem v Předškolní				21
Kunratice obec	Hornická	2055/1	61200 - vjezd (bez rozlišení povrchu)	3
Kunratice obec	Hornická	2055/1	61300 - parkoviště (bez rozlišení povrchu)	1
Kunratice obec	Hornická	2055/2	61200 - vjezd (bez rozlišení povrchu)	1
Celkem v Hornická				5
Kunratice obec	Dětské hřiště a park Vožická	1824/3	60100 - pěší cesta	1
Kunratice obec	Dětské hřiště a park Vožická	1824/3	60200 - chodník	1
Kunratice obec	Dětské hřiště a park Vožická	2356/6	60200 - chodník	3
Kunratice obec	Dětské hřiště a park Vožická	2356/52	60200 - chodník	1
Kunratice obec	Dětské hřiště a park Vožická	2389/6	60200 - chodník	1

Skupina ploch	Plocha	Parcela	Typ	Počet
Celkem v Dětské hřiště a park Vožická				7
Kunratice obec	Lesní	1732	61200 - vjezd (bez rozlišení povrchu)	4
Kunratice obec	Lesní	1737	61200 - vjezd (bez rozlišení povrchu)	7
Kunratice obec	Lesní	1759	61200 - vjezd (bez rozlišení povrchu)	11
Kunratice obec	Lesní	1773	61200 - vjezd (bez rozlišení povrchu)	2
Kunratice obec	Lesní	1794	61200 - vjezd (bez rozlišení povrchu)	18
Kunratice obec	Lesní	1810	61200 - vjezd (bez rozlišení povrchu)	2
Kunratice obec	Lesní	1815/1	61200 - vjezd (bez rozlišení povrchu)	11
Kunratice obec	Lesní	1825	61200 - vjezd (bez rozlišení povrchu)	8
Kunratice obec	Lesní	1838	61200 - vjezd (bez rozlišení povrchu)	9
Kunratice obec	Lesní	2466/1	61200 - vjezd (bez rozlišení povrchu)	16
Kunratice obec	Lesní	2467	61200 - vjezd (bez rozlišení povrchu)	6
Kunratice obec	Lesní	2467	61300 - parkoviště (bez rozlišení povrchu)	5
Kunratice obec	Lesní	2468/1	61200 - vjezd (bez rozlišení povrchu)	8
Kunratice obec	Lesní	2470	61200 - vjezd (bez rozlišení povrchu)	2
Celkem v Lesní				109
Kunratice obec	Kostelní náměstí	2	61300 - parkoviště (bez rozlišení povrchu)	1
Kunratice obec	Kostelní náměstí	7	60100 - pěší cesta	1
Kunratice obec	Kostelní náměstí	9	60100 - pěší cesta	4
Kunratice obec	Kostelní náměstí	46	61200 - vjezd (bez rozlišení povrchu)	1
Kunratice obec	Kostelní náměstí	2382	61200 - vjezd (bez rozlišení povrchu)	5
Kunratice obec	Kostelní náměstí	2505/1	60100 - pěší cesta	1
Celkem v Kostelní náměstí				13
Kunratice obec	K Betáni	1645	61200 - vjezd (bez rozlišení povrchu)	10
Kunratice obec	K Betáni	1658	61200 - vjezd (bez rozlišení povrchu)	1
Kunratice obec	K Betáni	2460	61200 - vjezd (bez rozlišení povrchu)	1
Kunratice obec	K Betáni	2466/1	61200 - vjezd (bez rozlišení povrchu)	7
Kunratice obec	K Betáni	2467	61200 - vjezd (bez rozlišení povrchu)	9
Kunratice obec	K Betáni	2467	61300 - parkoviště (bez rozlišení povrchu)	4
Kunratice obec	K Betáni	2494	61200 - vjezd (bez rozlišení povrchu)	4
Kunratice obec	K Betáni	2497	61200 - vjezd (bez rozlišení povrchu)	7
Celkem v K Betáni				43
Kunratice obec	Ratajova	1619	61200 - vjezd (bez rozlišení povrchu)	6
Kunratice obec	Ratajova	1631	61200 - vjezd (bez rozlišení povrchu)	8
Kunratice obec	Ratajova	1925	61200 - vjezd (bez rozlišení povrchu)	4
Kunratice obec	Ratajova	1970	61200 - vjezd (bez rozlišení povrchu)	2
Kunratice obec	Ratajova	2007	61200 - vjezd (bez rozlišení povrchu)	1
Kunratice obec	Ratajova	2497	61200 - vjezd (bez rozlišení povrchu)	13
Celkem v Ratajova				34

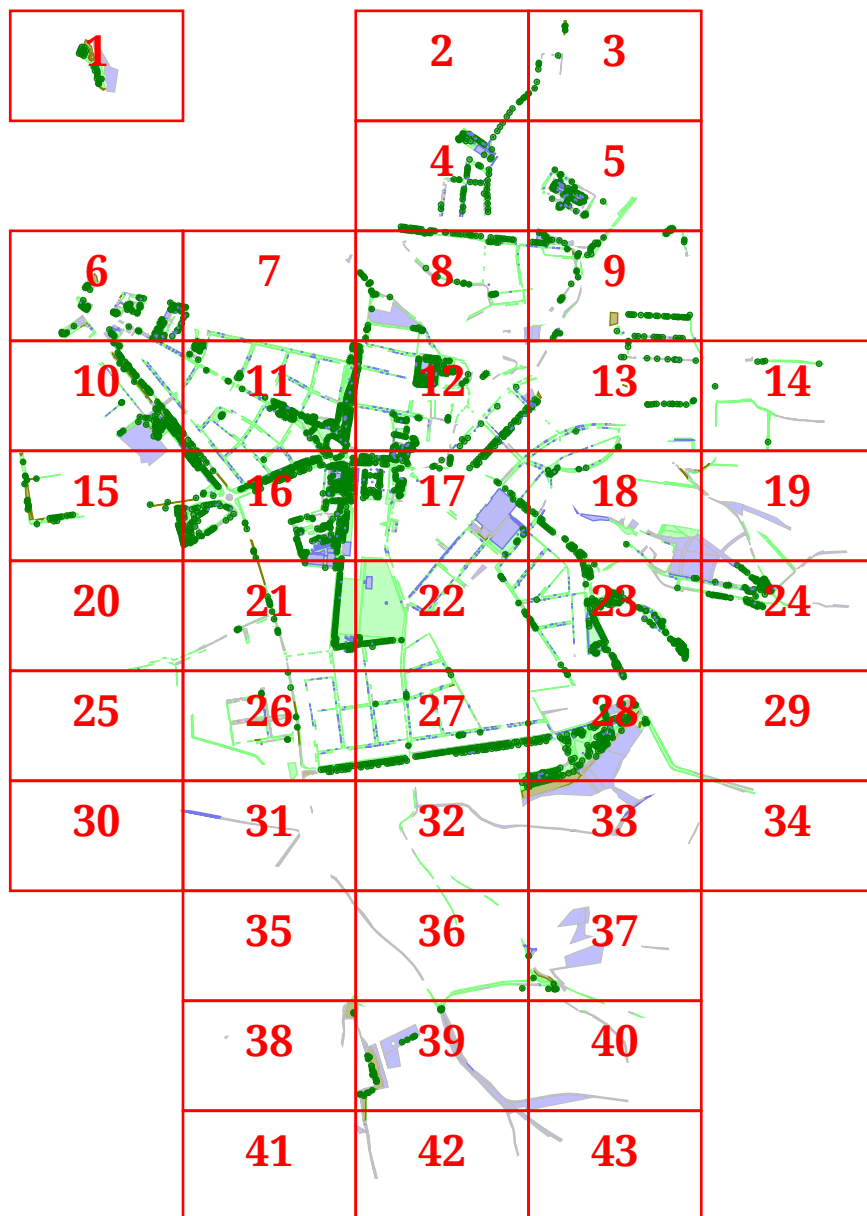
Skupina ploch	Plocha	Parcela	Typ	Počet
Kunratice obec	Do Dubin	2383/2	61200 - vjezd (bez rozlišení povrchu)	1
Kunratice obec	Do Dubin	2460	61200 - vjezd (bez rozlišení povrchu)	7
Celkem v Do Dubin				8
Kunratice obec	U Verneráku	297/1	61200 - vjezd (bez rozlišení povrchu)	2
Kunratice obec	U Verneráku	318	61200 - vjezd (bez rozlišení povrchu)	11
Kunratice obec	U Verneráku	333	61200 - vjezd (bez rozlišení povrchu)	11
Kunratice obec	U Verneráku	1237	61200 - vjezd (bez rozlišení povrchu)	4
Kunratice obec	U Verneráku	1288	61200 - vjezd (bez rozlišení povrchu)	3
Kunratice obec	U Verneráku	1374	61200 - vjezd (bez rozlišení povrchu)	6
Kunratice obec	U Verneráku	1391	61200 - vjezd (bez rozlišení povrchu)	5
Kunratice obec	U Verneráku	1407	61200 - vjezd (bez rozlišení povrchu)	3
Kunratice obec	U Verneráku	1408/1	61200 - vjezd (bez rozlišení povrchu)	2
Kunratice obec	U Verneráku	1433/3	61200 - vjezd (bez rozlišení povrchu)	1
Kunratice obec	U Verneráku	2398/1	61200 - vjezd (bez rozlišení povrchu)	4
Kunratice obec	U Verneráku	2401	60200 - chodník	1
Kunratice obec	U Verneráku	2436/24	61200 - vjezd (bez rozlišení povrchu)	11
Kunratice obec	U Verneráku	2436/26	61200 - vjezd (bez rozlišení povrchu)	13
Kunratice obec	U Verneráku	2448	61200 - vjezd (bez rozlišení povrchu)	12
Kunratice obec	U Verneráku	2449	61200 - vjezd (bez rozlišení povrchu)	7
Kunratice obec	U Verneráku	2450	61200 - vjezd (bez rozlišení povrchu)	4
Celkem v U Verneráku				100
Kunratice obec	K Šeberáku	1407	61200 - vjezd (bez rozlišení povrchu)	5
Kunratice obec	K Šeberáku	1737	60400 - obslužná komunikace	1
Kunratice obec	K Šeberáku	1737	61300 - parkoviště (bez rozlišení povrchu)	4
Kunratice obec	K Šeberáku	1744	61200 - vjezd (bez rozlišení povrchu)	3
Kunratice obec	K Šeberáku	1745/1	60400 - obslužná komunikace	1
Kunratice obec	K Šeberáku	1745/1	61300 - parkoviště (bez rozlišení povrchu)	1
Kunratice obec	K Šeberáku	1759	60400 - obslužná komunikace	1
Celkem v K Šeberáku				16
Kunratice obec	U rybníku Ohrada	382	60100 - pěší cesta	1
Kunratice obec	U rybníku Ohrada	383	60100 - pěší cesta	1
Kunratice obec	U rybníku Ohrada	384/1	60100 - pěší cesta	3
Kunratice obec	U rybníku Ohrada	385	60100 - pěší cesta	1
Kunratice obec	U rybníku Ohrada	386/1	60100 - pěší cesta	1
Kunratice obec	U rybníku Ohrada	386/2	60100 - pěší cesta	2
Kunratice obec	U rybníku Ohrada	670	60000 - obecná cesta	1
Kunratice obec	U rybníku Ohrada	670	61200 - vjezd (bez rozlišení povrchu)	4
Kunratice obec	U rybníku Ohrada	671/1	60100 - pěší cesta	1
Kunratice obec	U rybníku Ohrada	671/2	60100 - pěší cesta	1
Kunratice obec	U rybníku Ohrada	671/3	60100 - pěší cesta	1
Kunratice obec	U rybníku Ohrada	673/1	60100 - pěší cesta	1

Skupina ploch	Plocha	Parcela	Typ	Počet
Celkem v U rybníku Ohrada				18
Kunratice obec	Nad Rybníčky	2356/16	61200 - vjezd (bez rozlišení povrchu)	3
Kunratice obec	Nad Rybníčky	2463	61200 - vjezd (bez rozlišení povrchu)	33
Celkem v Nad Rybníčky				36
Kunratice obec	Pod javory - travnatá plocha	2356/3	60100 - pěší cesta	1
Kunratice obec	Pod javory - travnatá plocha	2356/146	60400 - obslužná komunikace	1
Kunratice obec	Pod javory - travnatá plocha	2356/150	60400 - obslužná komunikace	1
Kunratice obec	Pod javory - travnatá plocha	2357/12	60400 - obslužná komunikace	1
Kunratice obec	Pod javory - travnatá plocha	2357/13	60400 - obslužná komunikace	1
Kunratice obec	Pod javory - travnatá plocha	2357/36	60400 - obslužná komunikace	2
Kunratice obec	Pod javory - travnatá plocha	2458/1	60400 - obslužná komunikace	1
Kunratice obec	Pod javory - travnatá plocha	2458/2	60400 - obslužná komunikace	1
Kunratice obec	Pod javory - travnatá plocha	2462	60100 - pěší cesta	2
Kunratice obec	Pod javory - travnatá plocha	1428/6	60400 - obslužná komunikace	1
Kunratice obec	Pod javory - travnatá plocha	1430/8	60400 - obslužná komunikace	1
Kunratice obec	Pod javory - travnatá plocha	1848	60400 - obslužná komunikace	1
Kunratice obec	Pod javory - travnatá plocha	2357/13	60400 - obslužná komunikace	1
Kunratice obec	Pod javory - travnatá plocha	2458/1	60400 - obslužná komunikace	2
Celkem v Pod javory - travnatá plocha				17
Kunratice obec	Pod javory	2017	61200 - vjezd (bez rozlišení povrchu)	5
Kunratice obec	Pod javory	2463	61200 - vjezd (bez rozlišení povrchu)	14
Kunratice obec	Pod javory	2492	61200 - vjezd (bez rozlišení povrchu)	11
Kunratice obec	Pod javory	2493	61200 - vjezd (bez rozlišení povrchu)	17
Kunratice obec	Pod javory	2494	61200 - vjezd (bez rozlišení povrchu)	9
Celkem v Pod javory				56
Kunratice obec	Okolí obchodního střediska Kunratice	2380/16	60100 - pěší cesta	1
Kunratice obec	Okolí obchodního střediska Kunratice	2380/16	60200 - chodník	1
Celkem v Okolí obchodního střediska Kunratice				2
Horní Kunratice	Nad Šeberákem	1086	60400 - obslužná komunikace	1
Horní Kunratice	Nad Šeberákem	1139	60100 - pěší cesta	1
Horní Kunratice	Nad Šeberákem	1139	60200 - chodník	4
Horní Kunratice	Nad Šeberákem	1139	61200 - vjezd (bez rozlišení povrchu)	13
Horní Kunratice	Nad Šeberákem	2354/58	60200 - chodník	1
Horní Kunratice	Nad Šeberákem	2354/58	61200 - vjezd (bez rozlišení povrchu)	1



Skupina ploch	Plocha	Parcela	Typ	Počet
Horní Kunratice	Nad Šeberákem	2454/1	61200 - vjezd (bez rozlišení povrchu)	4
Celkem v Nad Šeberákem				25
Horní Kunratice	Na Lhotech	966/11	61200 - vjezd (bez rozlišení povrchu)	3
Horní Kunratice	Na Lhotech	966/12	61200 - vjezd (bez rozlišení povrchu)	4
Horní Kunratice	Na Lhotech	966/13	60100 - pěší cesta	1
Horní Kunratice	Na Lhotech	966/14	61200 - vjezd (bez rozlišení povrchu)	1
Horní Kunratice	Na Lhotech	2342/299	60100 - pěší cesta	1
Horní Kunratice	Na Lhotech	2342/299	60200 - chodník	1
Horní Kunratice	Na Lhotech	2342/310	61200 - vjezd (bez rozlišení povrchu)	2
Horní Kunratice	Na Lhotech	2342/329	61200 - vjezd (bez rozlišení povrchu)	7
Horní Kunratice	Na Lhotech	2342/330	60100 - pěší cesta	1
Horní Kunratice	Na Lhotech	2342/330	60200 - chodník	1
Horní Kunratice	Na Lhotech	2342/371	60200 - chodník	1
Horní Kunratice	Na Lhotech	2342/431	60200 - chodník	1
Horní Kunratice	Na Lhotech	2343/151	61200 - vjezd (bez rozlišení povrchu)	1
Horní Kunratice	Na Lhotech	2343/287	61200 - vjezd (bez rozlišení povrchu)	12
Horní Kunratice	Na Lhotech	2343/304	61200 - vjezd (bez rozlišení povrchu)	2
Horní Kunratice	Na Lhotech	2343/305	61200 - vjezd (bez rozlišení povrchu)	3
Horní Kunratice	Na Lhotech	2427/1	61200 - vjezd (bez rozlišení povrchu)	1
Horní Kunratice	Na Lhotech	2433	60100 - pěší cesta	1
Celkem v Na Lhotech				44
Kunratická spojka	Autobazar	2368/1	60400 - obslužná komunikace	1
Celkem v Autobazar				1
Kunratická spojka	Kunratická spojka	2361/10	60400 - obslužná komunikace	2
Kunratická spojka	Kunratická spojka	2367/19	60500 - silnice III. tř.	1
Kunratická spojka	Kunratická spojka	2370/82	60400 - obslužná komunikace	1
Kunratická spojka	Kunratická spojka	2474/1	61200 - vjezd (bez rozlišení povrchu)	1
Kunratická spojka	Kunratická spojka	2474/2	60400 - obslužná komunikace	5
Kunratická spojka	Kunratická spojka	2477/1	60500 - silnice III. tř.	3
Kunratická spojka	Kunratická spojka	2522/3	60400 - obslužná komunikace	1
Kunratická spojka	Kunratická spojka	2523/2	61200 - vjezd (bez rozlišení povrchu)	1
Kunratická spojka	Kunratická spojka	2583/4	61200 - vjezd (bez rozlišení povrchu)	1
Kunratická spojka	Kunratická spojka	2584	60400 - obslužná komunikace	1
Kunratická spojka	Kunratická spojka	2584	61200 - vjezd (bez rozlišení povrchu)	1
Celkem v Kunratická spojka				18
Kunratická spojka	U křížku	2476/1	60400 - obslužná komunikace	1
Celkem v U křížku				1
Celkový součet				857

MAPOVÉ PODKLADY





Praha - Kunratice(1:2000) - Klad listů (1:23375)






































Legenda - Trávníky: Sklon

-  1:2
-  1:5-1:2

Legenda - Cesty: Jméno


-  2
-  1
-  3
-  4


Legenda - Technické plošné prvky: Typ


 41507 (kolumbárium)	 41103 (oplocení zdobné kovové)
 41505 (kříž)	 41102 (oplocení dřevěné pláňkové)
 40200 (vodní nádrž)	 40371 (minigolf)
 43000 (menší zpevněná plocha - ostatní)	 41100 (oplocení)
 40303 (sportovní hřiště s antukovým povrchem)	 40601 (schody do objektu)
 41506 (pomník)	 41000 (travní rohož)
 44000 (hrob)	 40700 (menší zpevněná plocha bez rozlišení povrchů)
 40306 (sportovní hřiště s pískovým povrchem)	 40400 (dětská hřiště)
 40307 (sportovní hřiště s betonovým povrchem)	 40800 (rybník)
 40304 (sportovní hřiště s umělou trávou)	 40504 (menší zpevněná plocha písková)
 40305 (sportovní hřiště se škvárou)	40505 (menší zpevněná plocha dlážděná)
 40900 (vodní tok)	40506 (menší zpevněná plocha kostková)
 41101 (oplocení zdobné dřevěné)	 40509 (menší zpevněná plocha panelová)
 41503 (budova podchodná)	 40500 (menší zpevněná plocha bez rozlišení povrchu)
 40602 (schody na veřejné prostranství)	 40501 (menší zpevněná plocha asfaltová)
 41200 (zídka)	 40502 (menší zpevněná plocha betonová)
 41502 (budova dřevěná)	 40503 (menší zpevněná plocha mlatová)
 41501 (budova zděná)	 41201 (zídka kamenná)
 41504 (kostel)	 41202 (zídka kamenná s plotem)

Legenda - Technické plošné prvky: Typ


40510 (menší zpevněná plocha šterková)

 40100 (pískoviště)

 40101 (pískoviště s dřevěným okrajem)


 40102 (pískoviště s betonovým okrajem)


 40103 (pískoviště s plastovým okrajem)

 40202 (kašna)

 40300 (sportovní hřiště)

 40301 (sportovní hřiště s travnatým povrchem)

 40302 (sportovní hřiště s asfaltovým povrchem)


 40401 (skluzavka)


40511 (menší zpevněná plocha cihlová)

40512 (menší zpevněná plocha pryžová)

40513 (menší zpevněná plocha s oblázky)

40521 (betonový dešťový svod)

 40600 (schodiště)

 41104 (gabion)

 41400 (mostek)

Legenda - Vegetační plošné prvky: Typ

-  21101 (užitková zahrada bez dřevnatých rostlin)
-  21100 (užitková zahrada)
-  21102 (užitková zahrada s dřevnatými roslinami)
-  21000 (předzahrádka)
-  21001 (předzahrádka bez dřevnatých rostlin)
-  21002 (předzahrádka s dřevnatými rostlinami)
-  21902 (skupina stromů s podrostem přírodě blízkých společenstev jehličnatá)
-  20403 (pokryvná výsadba keřů smíšená)
-  20402 (pokryvná výsadba keřů jehličnatá)
-  20401 (pokryvná výsadba keřů listnatá)
-  20400 (pokryvná výsadba keřů)
-  21703 (skupina stromů s podrostem trávníku smíšená)
-  21702 (skupina stromů s podrostem trávníku jehličnatá)
-  21701 (skupina stromů s podrostem trávníku listnatá)
-  21700 (skupina stromů s podrostem trávníku)
-  20502 (ruderální plocha s dřevnatými rostlinami)
-  20500 (ruderální plocha)
-  20501 (ruderální plocha bez dřevnatých rostlin)
-  21602 (skupina stromů bez podrostu jehličnatá)

Legenda - Vegetační plošné prvky: Typ

-  21603 (skupina stromů bez podrostu smíšená)
-  21600 (skupina stromů bez podrostu)
-  21601 (skupina stromů bez podrostu listnatá)
-  21501 (porost vodních toků listnatý)
-  21500 (porost vodních toků)
-  21503 (porost vodních toků smíšený)
-  21502 (porost vodních toků jehličnatý)
-  21206 (přírodě blízké společenství bylinné s větším výskytem dřevin)
-  21400 (lesní porost)
-  21401 (lesní porost listnatý)
-  21402 (lesní porost jehličnatý)
-  21403 (lesní porost smíšený)
-  21901 (skupina stromů s podrostem přírodě blízkých společenstev listnatá)
-  21204 (přírodě blízké společenství bylinné bez dřevin)
-  21900 (skupina stromů s podrostem přírodě blízkých společenstev)
-  21205 (přírodě blízké společenství bylinné s občasným výskytem dřevin)
-  21903 (skupina stromů s podrostem přírodě blízkých společenstev smíšená)
-  20601 (popínavka stálezelená)
-  20600 (popínavka)

Legenda - Vegetační plošné prvky: Typ

	20603 (popínavka smíšená)
	20602 (popínavka opadavá)
	20900 (záhon růží)
	20700 (záhon letniček)
	21303 (nálet a nárost smíšený)
	21302 (nálet a nárost jehličnatý)
	21301 (nálet a nárost listnatý)
	21300 (nálet a nárost)
	21202 (přírodě blízké společenství vodní)
	21203 (přírodě blízké společenství luční)
	21200 (přírodě blízké společenství)
	21201 (přírodě blízké společenství stepní)
	20102 (živý plot tvarovaný jehličnatý)
	20103 (živý plot tvarovaný smíšený)
	20100 (živý plot tvarovaný)
	20101 (živý plot tvarovaný listnatý)
	20201 (živý plot netvarovaný listnatý)
	20200 (živý plot netvarovaný)
	20203 (živý plot netvarovaný smíšený)

Legenda - Vegetační plošné prvky: Typ

-  20202 (živý plot netvarovaný jehličnatý)
-  20304 (plocha keřů jehličnatá tvarovaná)
-  20305 (plocha keřů smíšená tvarovaná)
-  20306 (plocha keřů listnatá tvarovaná)
-  20300 (plocha keřů)
-  20301 (plocha keřů listnatá)
-  20302 (plocha keřů jehličnatá)
-  20303 (plocha keřů smíšená)
-  21800 (skupina stromů s podrostem keřů)
-  21801 (skupina stromů s podrostem keřů listnatá)
-  21802 (skupina stromů s podrostem keřů jehličnatá)
-  21803 (skupina stromů s podrostem keřů smíšená)
-  20800 (záhon trvalek)
-  21006 (předzahrádka s podílem trávy do 50% bez dřevnatých rostlin)
-  21007 (předzahrádka s podílem trávy do 30% s dřevnatými rostlinami)
-  21008 (předzahrádka s podílem trávy do 50% s dřevnatými rostlinami)
-  23000 (jiný porost)
-  23002 (plocha bez vegetačního krytu)
-  23003 (pole)

Legenda - Technické bodové prvky: Typ

 30750 (pružinová kolébačka)	 30108 (odpadkový koš plastový)
 30751 (pružinová lavice)	 30107 (odpadkový koš kovový)
 30701 (kolotoč)	 30106 (odpadkový koš litinový)
 31100 (sloupek)	 30105 (odpadkový koš kovový s pletivem)
 30500 (sušák)	 30104 (odpadkový koš kovový s betonovým krytem)
 31200 (sloup)	 30103 (odpadkový koš kovový s dřevěným krytem)
 30760 (skluzavka)	 30102 (odpadkový koš bez psích sáčků)
 30767 (šestihran)	 30101 (odpadkový koš včetně psích sáčků)
 30766 (trojhran)	 30100 (odpadkový koš)
 31703 (kanalizační vpust betonová)	 31400 (poštovní schránka)
 30769 (čtyřhran)	 30770 (herní sestava)
 30768 (otočný talíř)	 31900 (rozvaděč)
 31700 (kanalizační vpust)	 30600 (drobné stavba)
 31010 (lampa veřejného osvětlení na semaforu)	 30601 (přístřešek)
 30900 (dopravní značka)	 30602 (pergola)
 31704 (kanalizační vpust plastová)	 30603 (altán)
 31500 (poklop)	 30604 (chalupa)
 31501 (kanalizační poklop)	 30605 (bouda)
 31502 (jiný kryt)	 31004 (lampa veřejného osvětlení výložníková)







Legenda - Technické bodové prvky: Typ

 31007 (lampa veřejného osvětlení výložníková (4 svítidla))	 30470 (lavička dvoustranná)
 30702 (malý kolotoč ke stání)	 31304 (branka)
 31009 (lampa veřejného osvětlení na domě (2 svítidla))	 31305 (fitness)
 31008 (lampa veřejného osvětlení na domě)	 31302 (basketbalový koš)
 31005 (lampa veřejného osvětlení výložníková (2 svítidla))	 31303 (sloupky na uchycení sítě)
 30700 (herní prvek)	 31300 (sportovní vybavenost)
 30703 (malý kolotoč k sezení)	 31301 (stůl na stolní tenis)
 31006 (lampa veřejného osvětlení výložníková (3 svítidla))	 30712 (houpačka vahadlová dvoumístná)
 31001 (lampa veřejného osvětlení sadová)	 30713 (houpačka závěsná)
 30704 (kolotoč certifikovaný)	 30710 (houpačka)
 31003 (lampa veřejného osvětlení sadová (4 svítidla))	 30711 (houpačka vahadlová)
 31000 (lampa veřejného osvětlení)	 30301 (orientační tabule s elektronikou)
 31801 (stojan na kola)	 30300 (orientační tabule)
 31002 (lampa veřejného osvětlení sadová (2 svítidla))	 30303 (informační tabule)
 32000 (kabelová spojka)	 30302 (provozní řád)
 31800 (ostatní)	 30781 (šplhací zahrada)
 30200 (klepač)	 30780 (šplhací souprava)
 30472 (lavička bez opěradla)	 30783 (polygon)
 30471 (lavička s kovovými nohami)	 30782 (šplhací stěna)

Legenda - Technické bodové prvky: Typ

 30785 (bradla)	 30401 (lavička celodřevěná)
 30784 (šplhadlo)	 30120 (kontejner)
 30787 (domeček)	 30721 (herní prvek bez skluzavky)
 30786 (hrazda)	 30720 (herní prvek se skluzavkou)
 30789 (tabule)	 30806 (plastika)
 30788 (otáčedlo)	 30730 (prolézačka)
 30705 (kolotoč necertifikovaný)	 30731 (prolézačka certifikovaná)
 31020 (slavnostní osvětlení)	 30732 (prolézačka necertifikovaná)
 31702 (kanalizační vpust ocelová)	 31601 (kohout vodovodu)
 30793 (lezecká stěna)	 31600 (hydrant)
 30790 (dřevěná věž)	 30403 (lavička s betonovými nohami)
 31701 (kanalizační vpust litinová)	 30715 (trampolína)
 30796 (lanovka)	 30771 (lanová herní sestava)
 30797 (stříška)	 30772 (herní sestava se skluzem/houpačkou)
 30794 (kladina)	 30800 (umělecký prvek)
 30799 (šplhací tyče)	 30801 (socha)
 33500 (spojka kabeláže)	 31210 (hodiny na sloupu)
 30402 (lavička celodřevěná atypická)	 31306 (skate prvek)
 30400 (lavička)	 32100 (stůl)

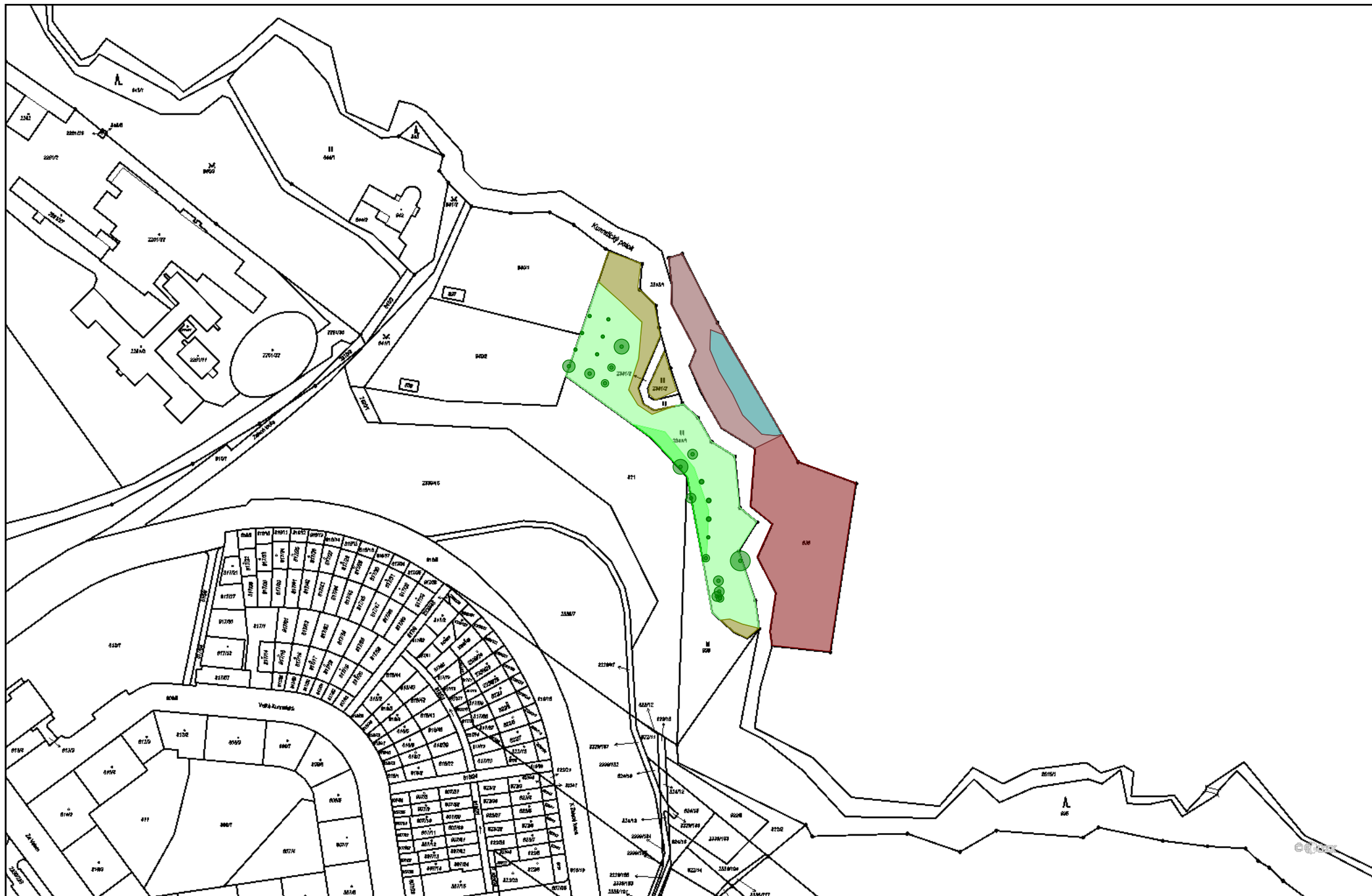
Legenda - Technické bodové prvky: Typ

-  32101 (sedátko)
-  30110 (popelník)
-  30606 (mobilní toaleta)
-  30730 (prolézačka)
-  30802 (drobná sakrální stavba)
-  31602 (vodotrysk)

Legenda - Vegetační bodové prvky: Typ

- 10303 (mobilní zeleň s trvalým zdobným krytem)
- 11018 (nálet dřevin a nárost dřevin-bodový)
- 10301 (mobilní zeleň dočasná)
- 10300 (mobilní zeleň)
- ✚ 10202 (solitérní keř jehličnatý)
- ✚ 10200 (solitérní keř)
- ✚ 10201 (solitérní keř listnatý)
- 10101 (strom listnatý)
- 10101 (strom listnatý)
- 10102 (strom jehličnatý)
- ◆ 11005 (popínavá rostlina)
- ✖ 11007 (trvalka)
- 11006 (růže)
- 10204 (keř listnatý opadavý)

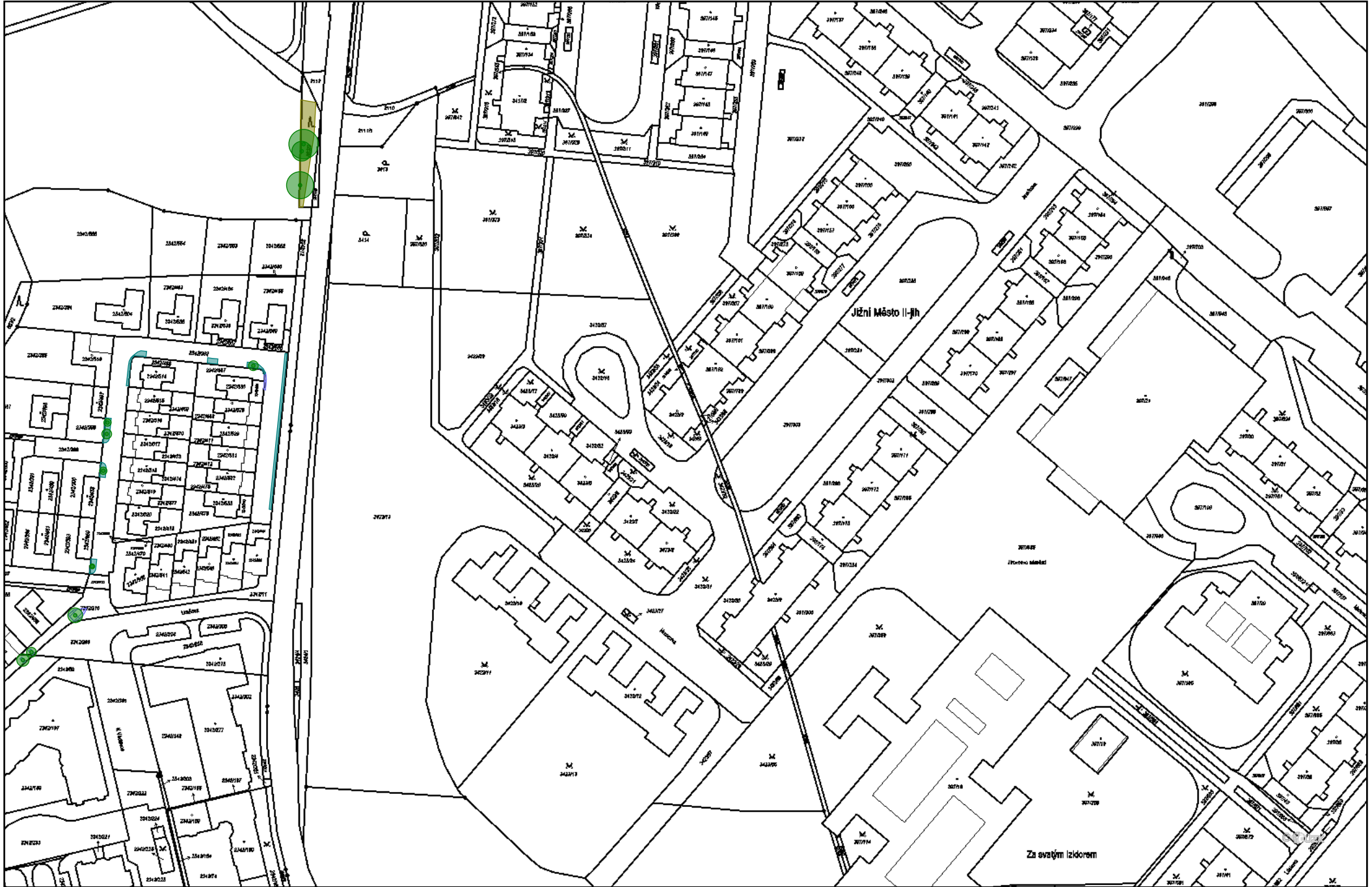
Praha - Kunratice(1:2000), 1/43



Praha - Kunratice(1:2000), 2/43



Praha - Kunratice(1:2000), 3/43



Praha - Kunratice(1:2000), 4/43



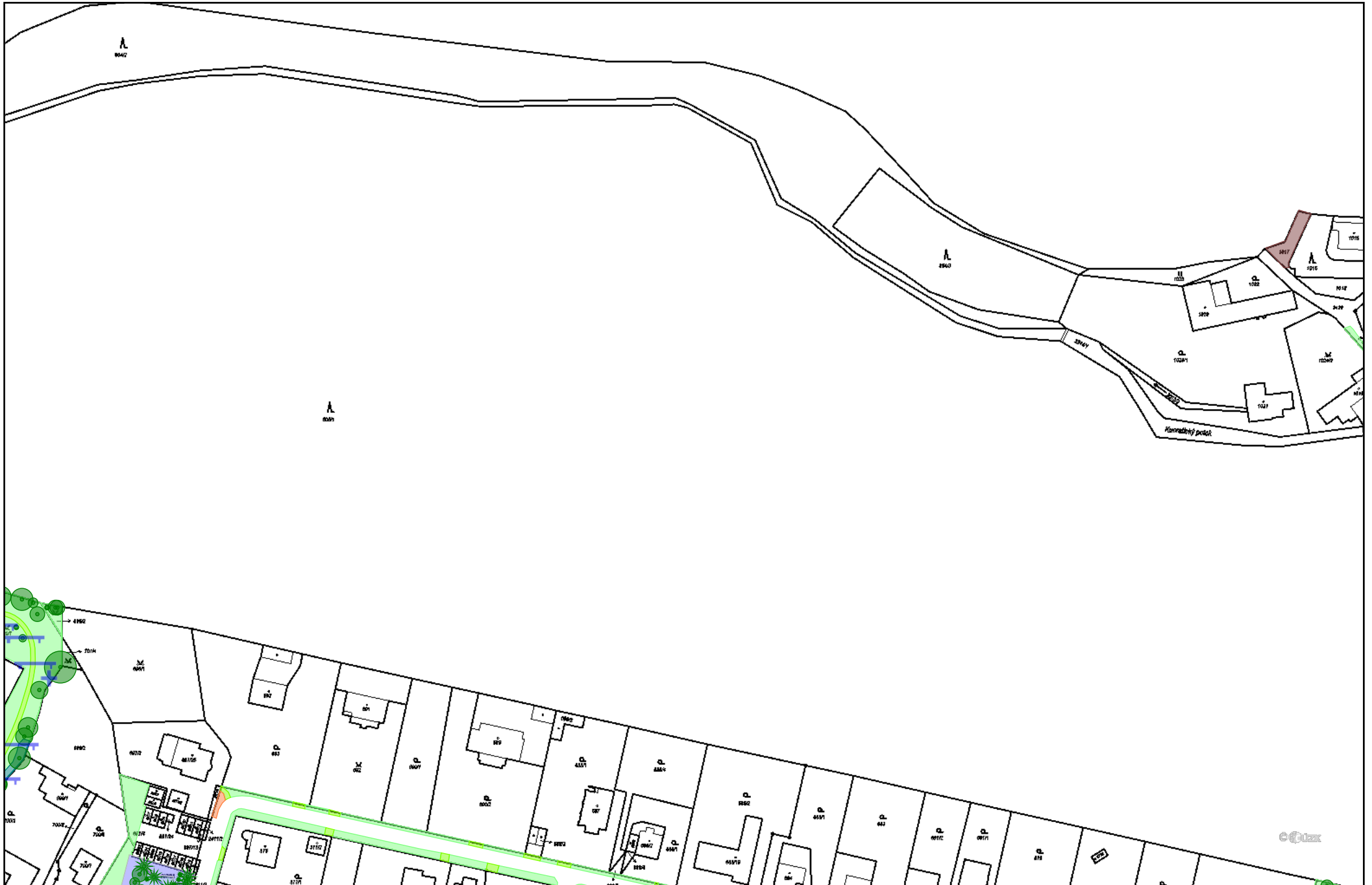
Praha - Kunratice(1:2000), 5/43



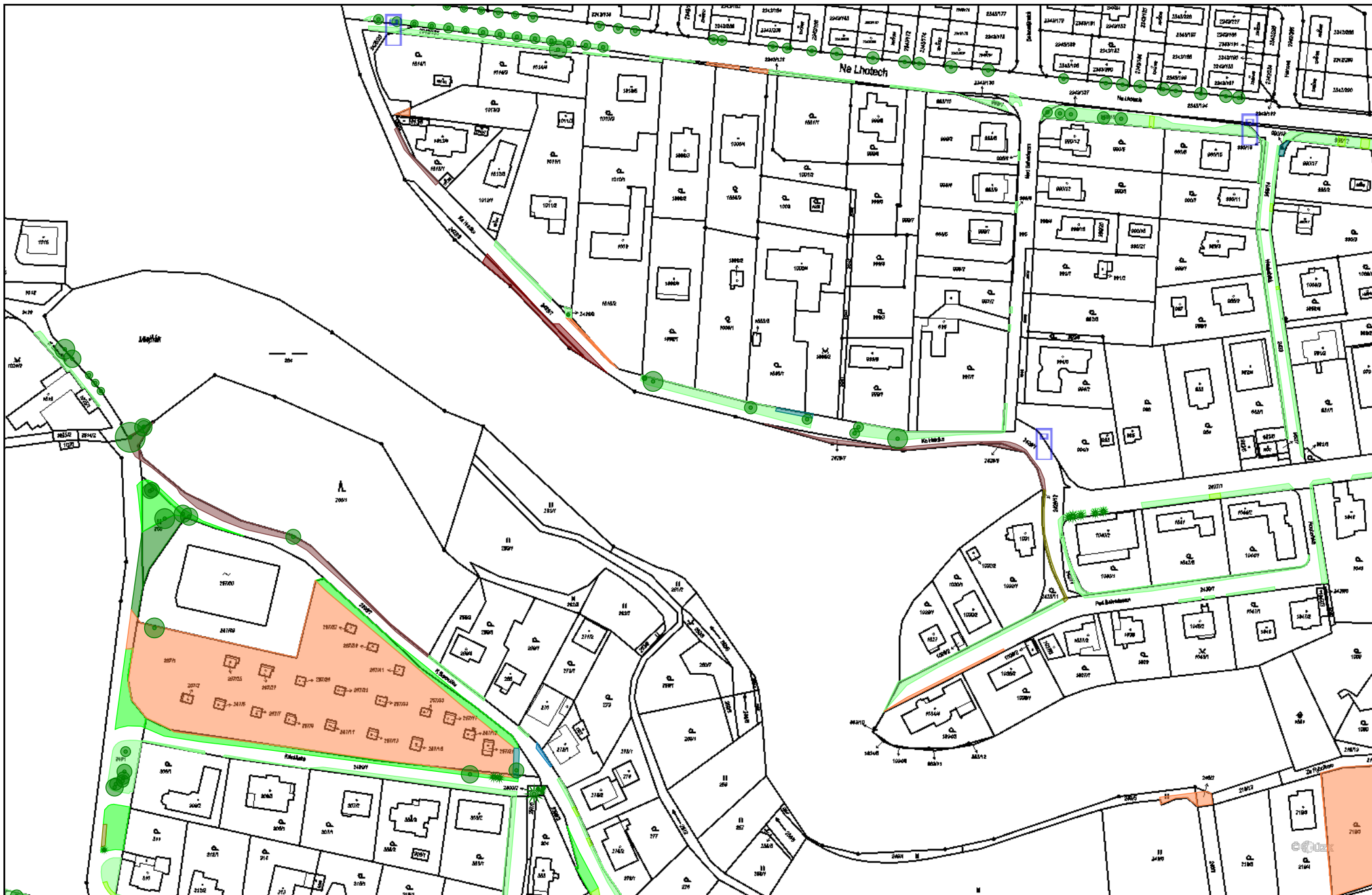
Praha - Kunratice(1:2000), 6/43



Praha - Kunratice(1:2000), 7/43



Praha - Kunratice(1:2000), 8/43



Praha - Kunratice(1:2000), 9/43



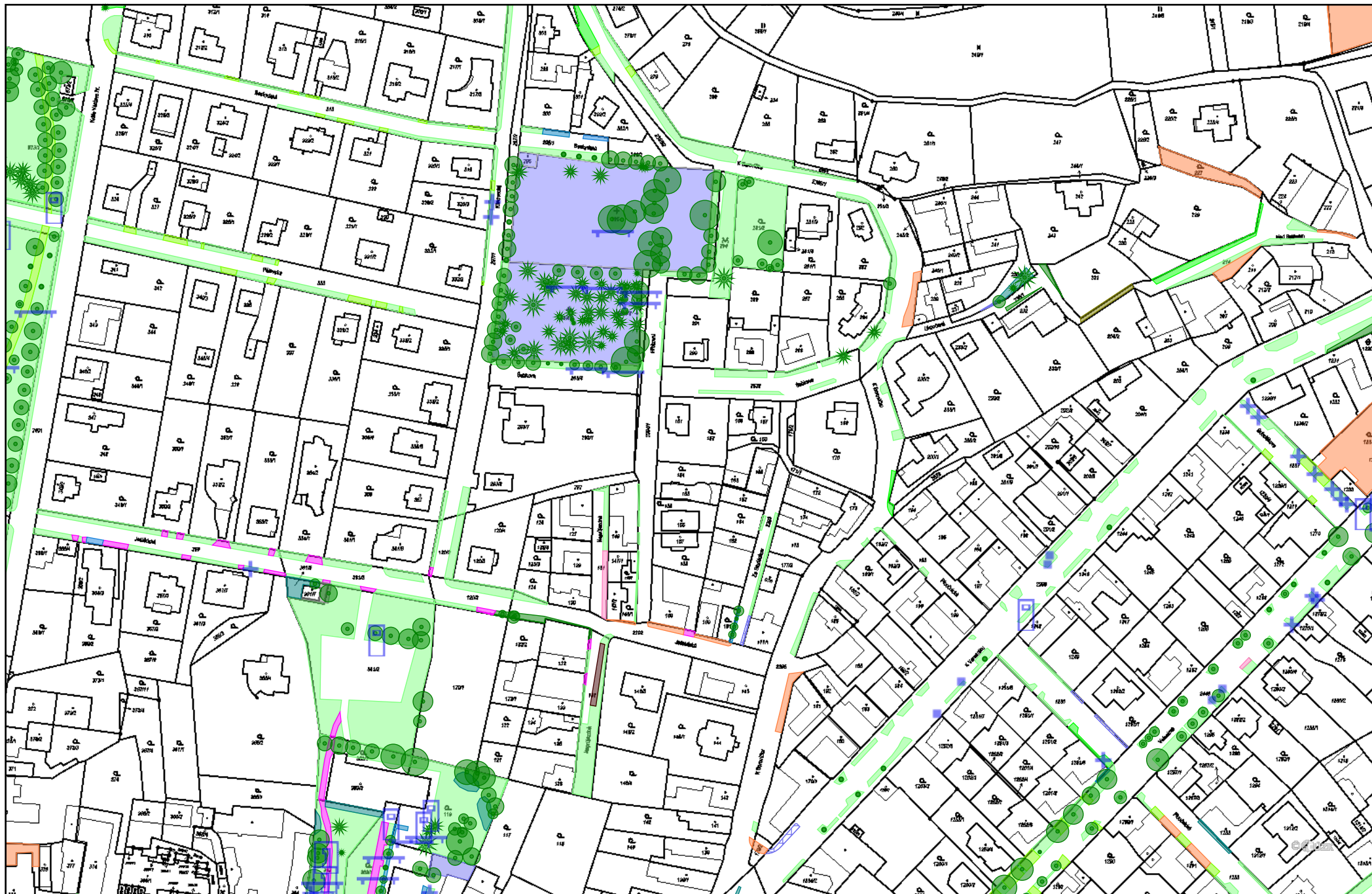
Praha - Kunratice(1:2000), 10/43



Praha - Kunratice(1:2000), 11/43



Praha - Kunratice(1:2000), 12/43



Praha - Kunratice(1:2000), 13/43



Praha - Kunratice(1:2000), 14/43



Praha - Kunratice(1:2000), 15/43



Praha - Kunratice(1:2000), 16/43



Praha - Kunratice(1:2000), 17/43



Praha - Kunratice(1:2000), 18/43



Praha - Kunratice(1:2000), 19/43



Praha - Kunratice(1:2000), 20/43



Praha - Kunratice(1:2000), 21/43



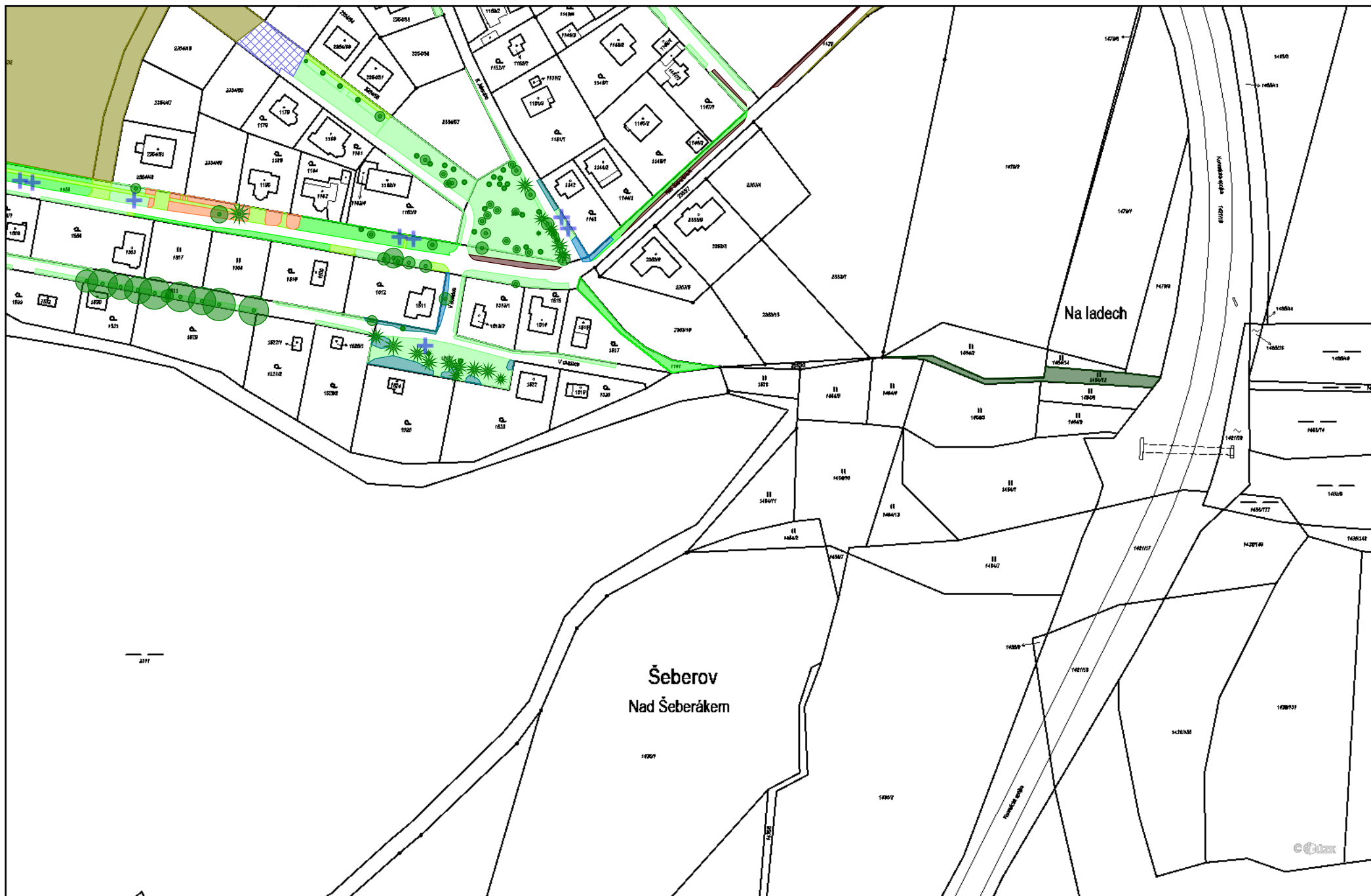
Praha - Kunratice(1:2000), 22/43



Praha - Kunratice(1:2000), 23/43



Praha - Kunratice(1:2000), 24/43



Praha - Kunratice(1:2000), 25/43



Praha - Kunratice(1:2000), 26/43



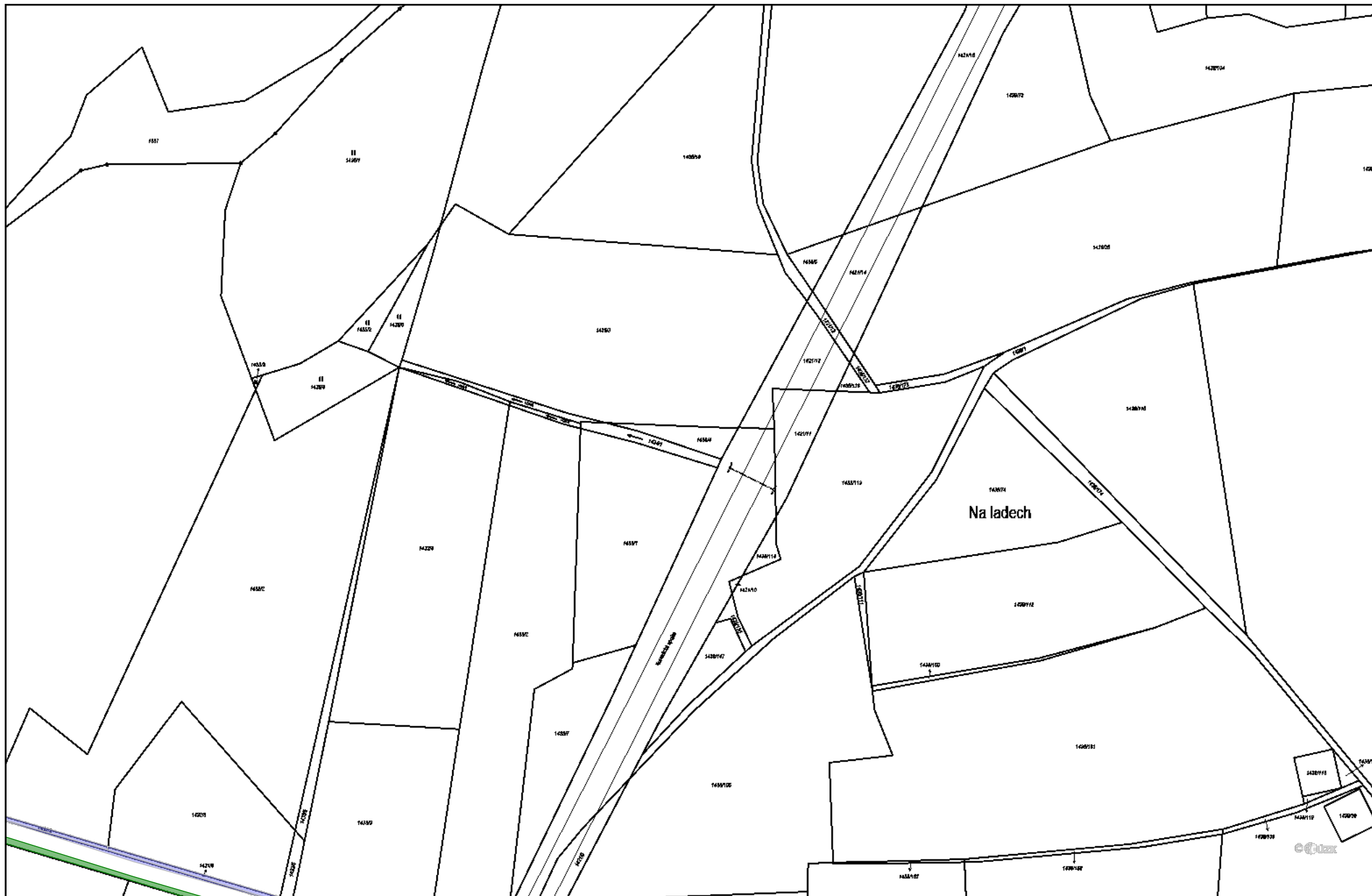
Praha - Kunratice(1:2000), 27/43



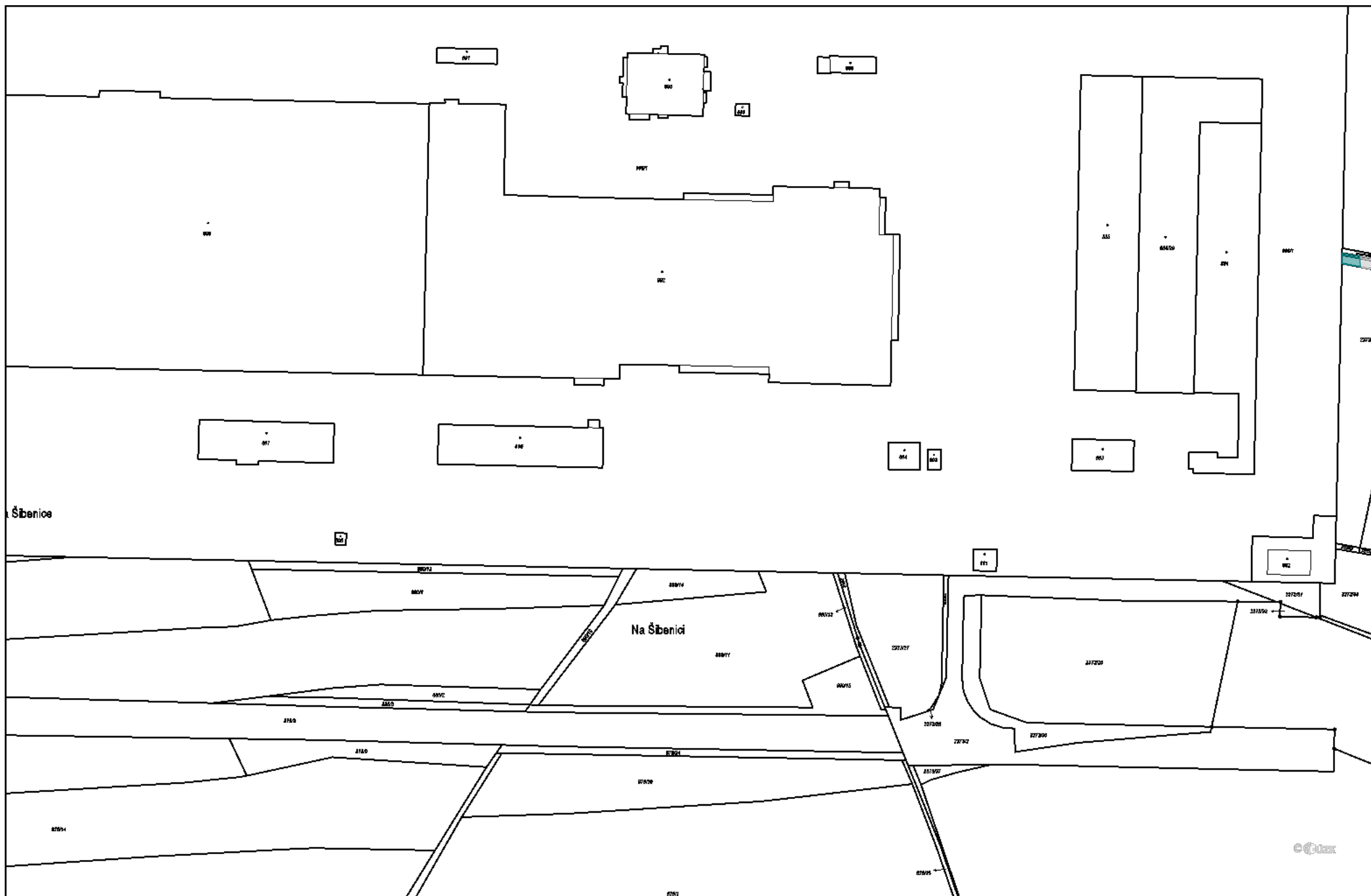
Praha - Kunratice(1:2000), 28/43



Praha - Kunratice(1:2000), 29/43



Praha - Kunratice(1:2000), 30/43



Praha - Kunratice(1:2000), 31/43



Praha - Kunratice(1:2000), 32/43



Praha - Kunratice(1:2000), 33/43



Praha - Kunratice(1:2000), 34/43



Praha - Kunratice(1:2000), 35/43



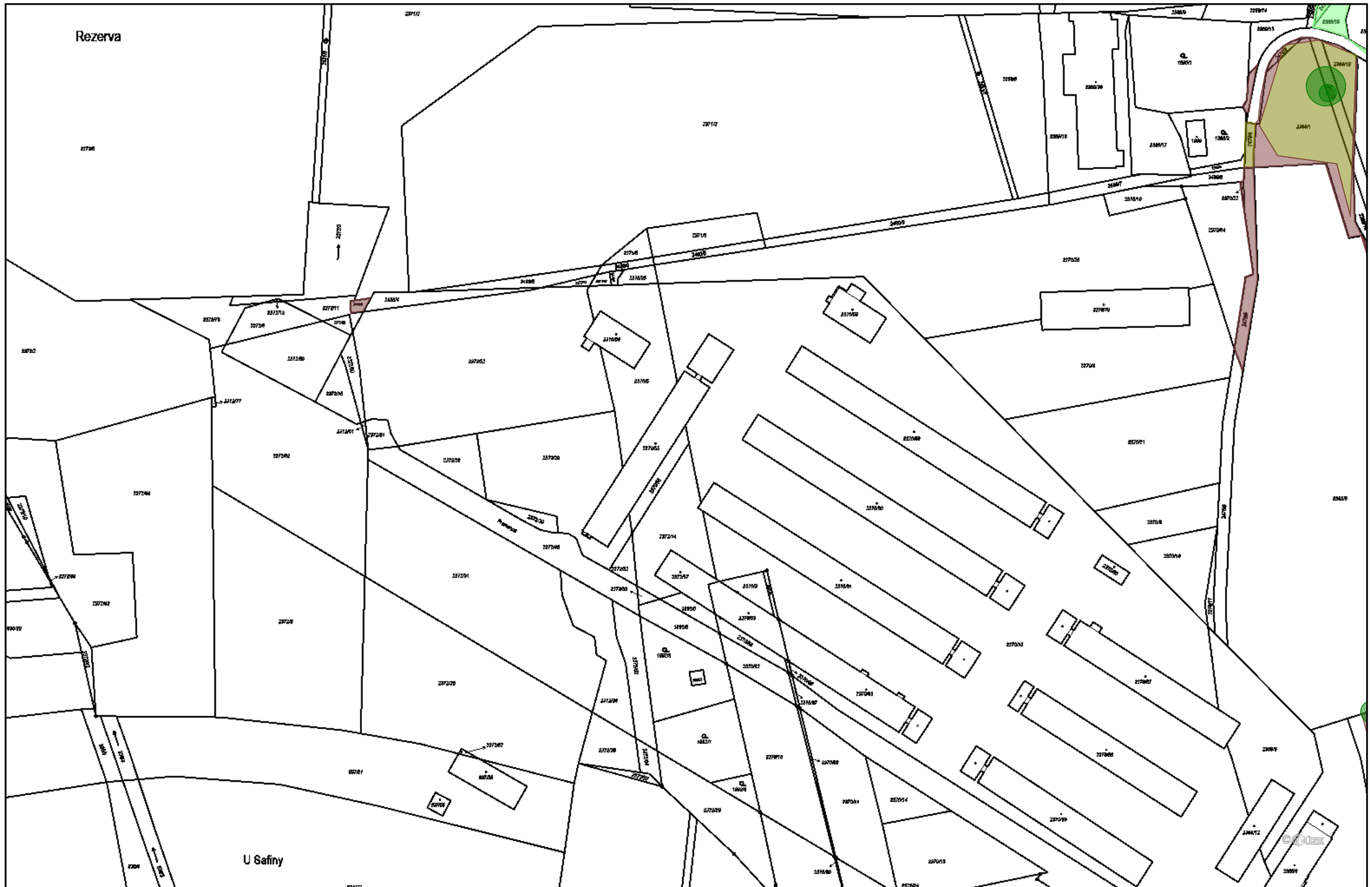
Praha - Kunratice(1:2000), 36/43



Praha - Kunratice(1:2000), 37/43



Praha - Kunratice(1:2000), 38/43



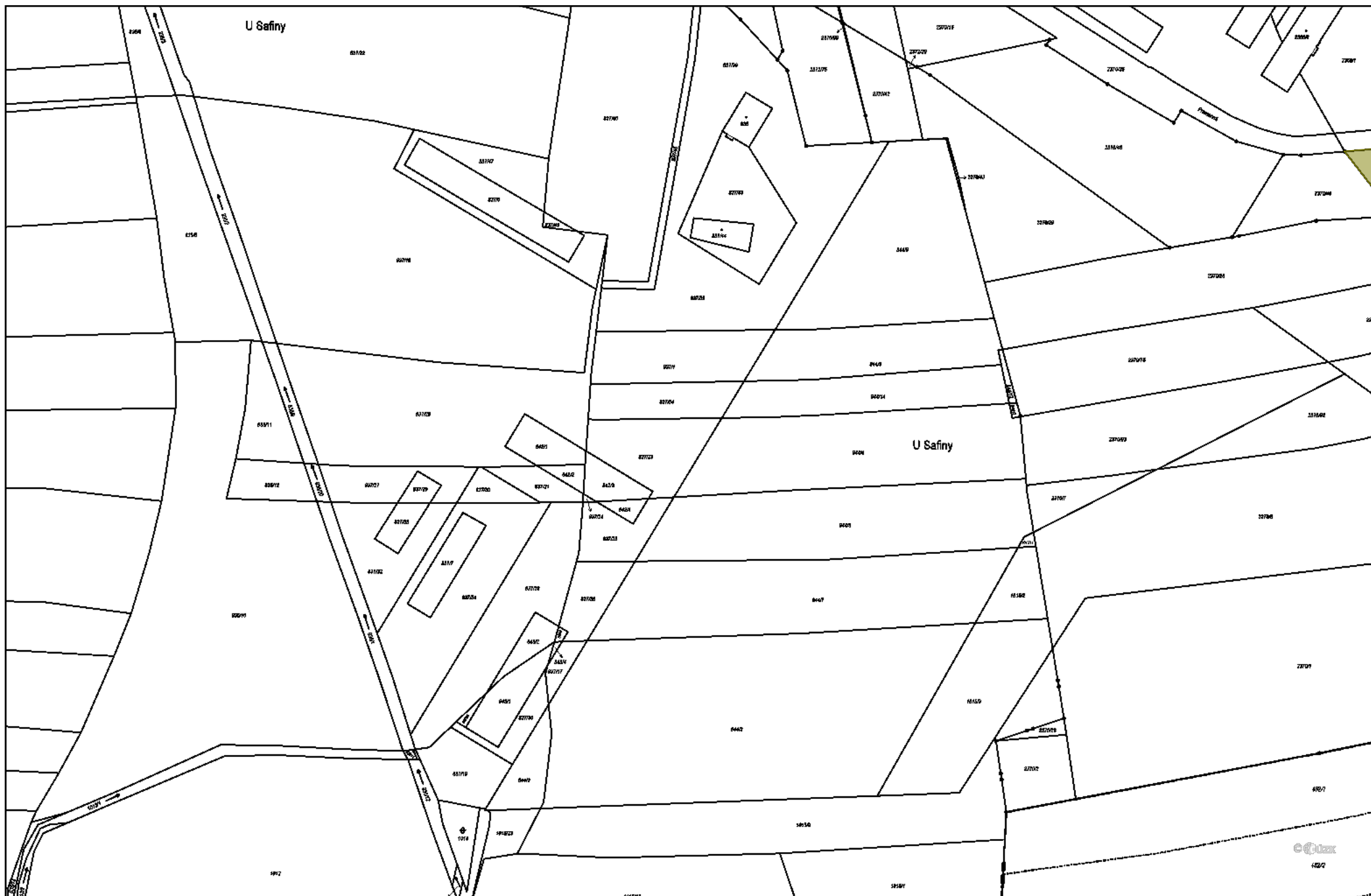
Praha - Kunratice(1:2000), 39/43



Praha - Kunratice(1:2000), 40/43



Praha - Kunratice(1:2000), 41/43



Praha - Kunratice(1:2000), 42/43



Praha - Kunratice(1:2000), 43/43

