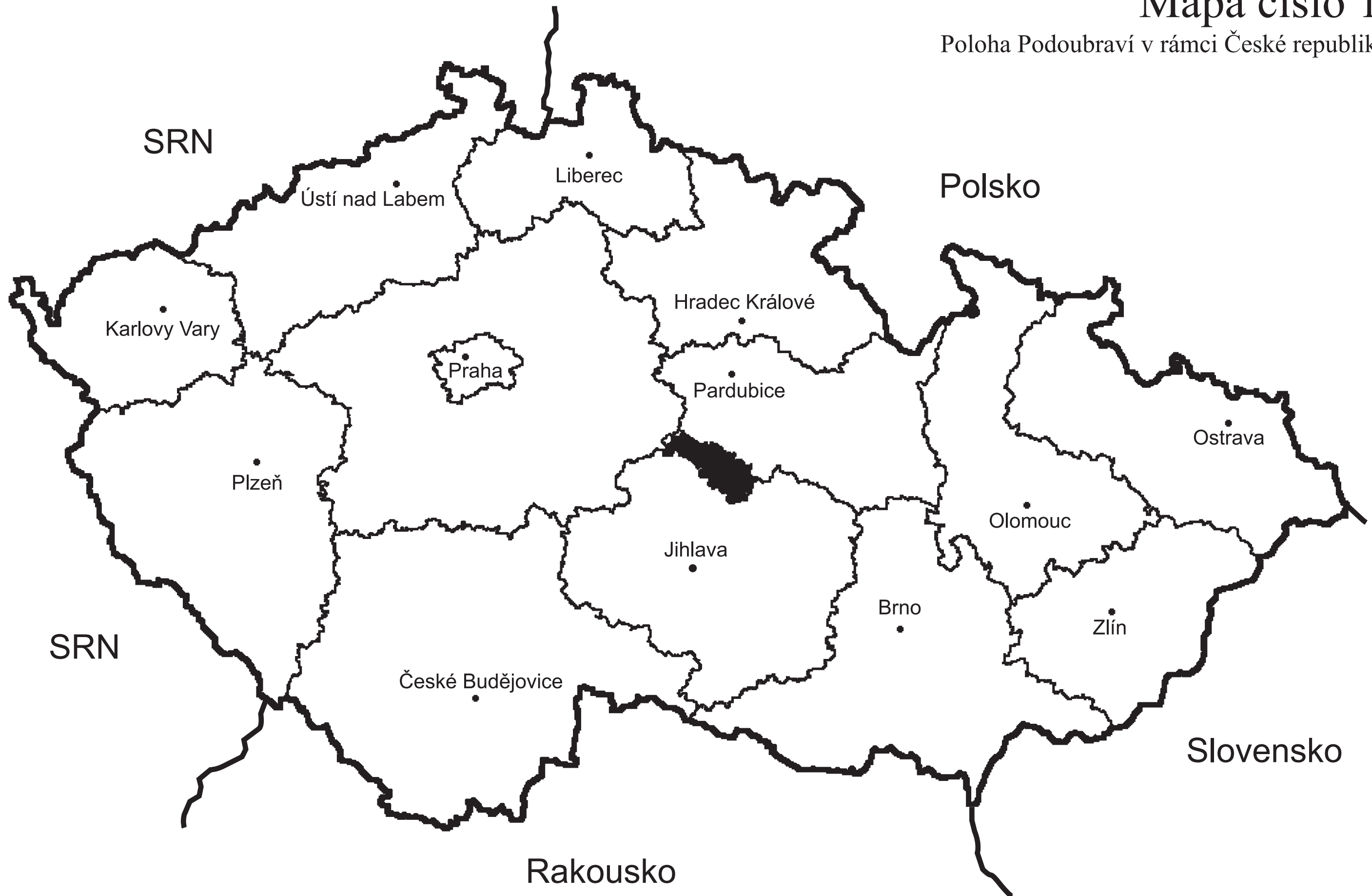


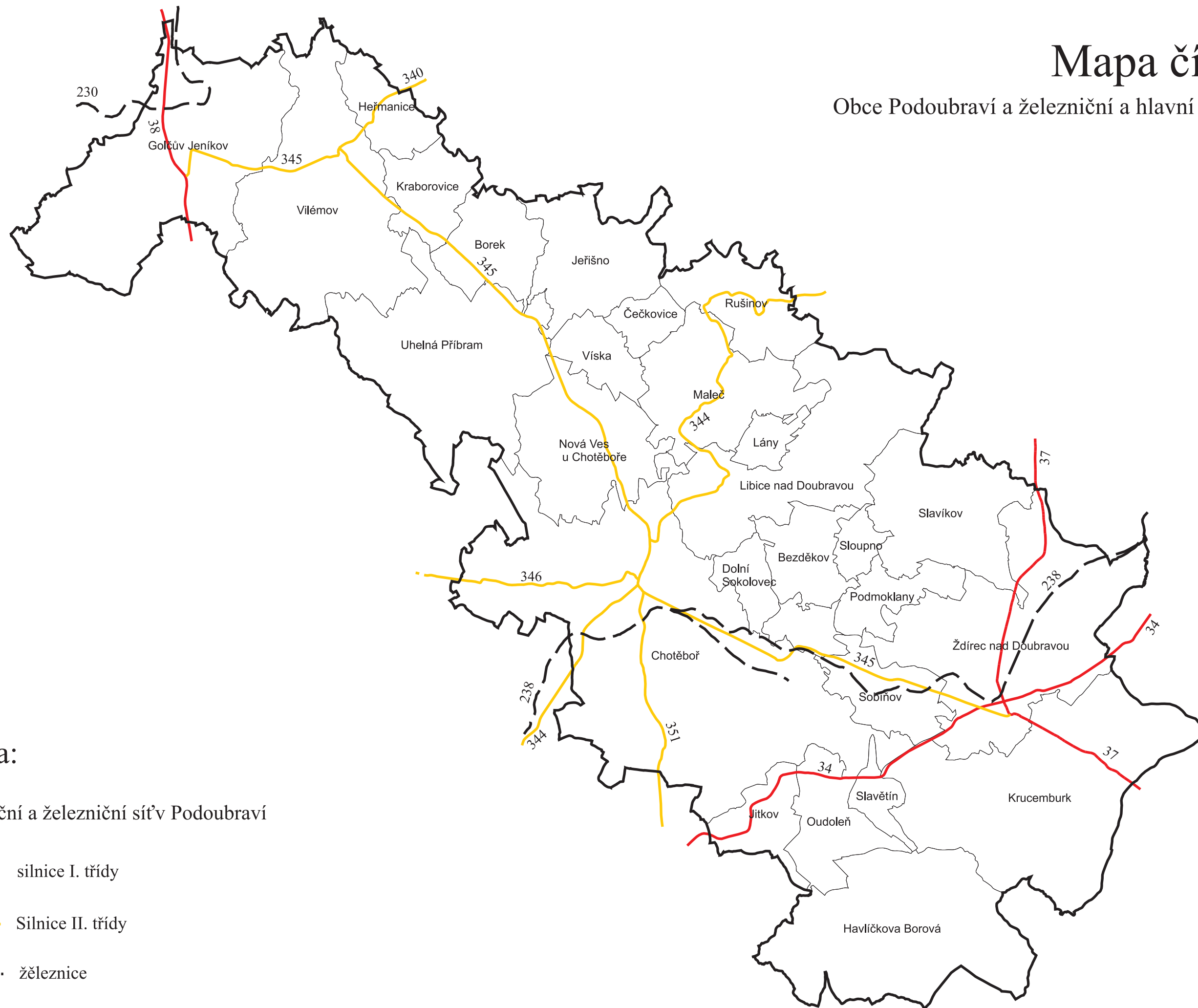
Mapa číslo 1.

Poloha Podoubraví v rámci České republiky



Mapa číslo 2.

Obce Podoubraví a železniční a hlavní silniční síť



Legenda:

Hlavní silniční a železniční síť v Podoubraví

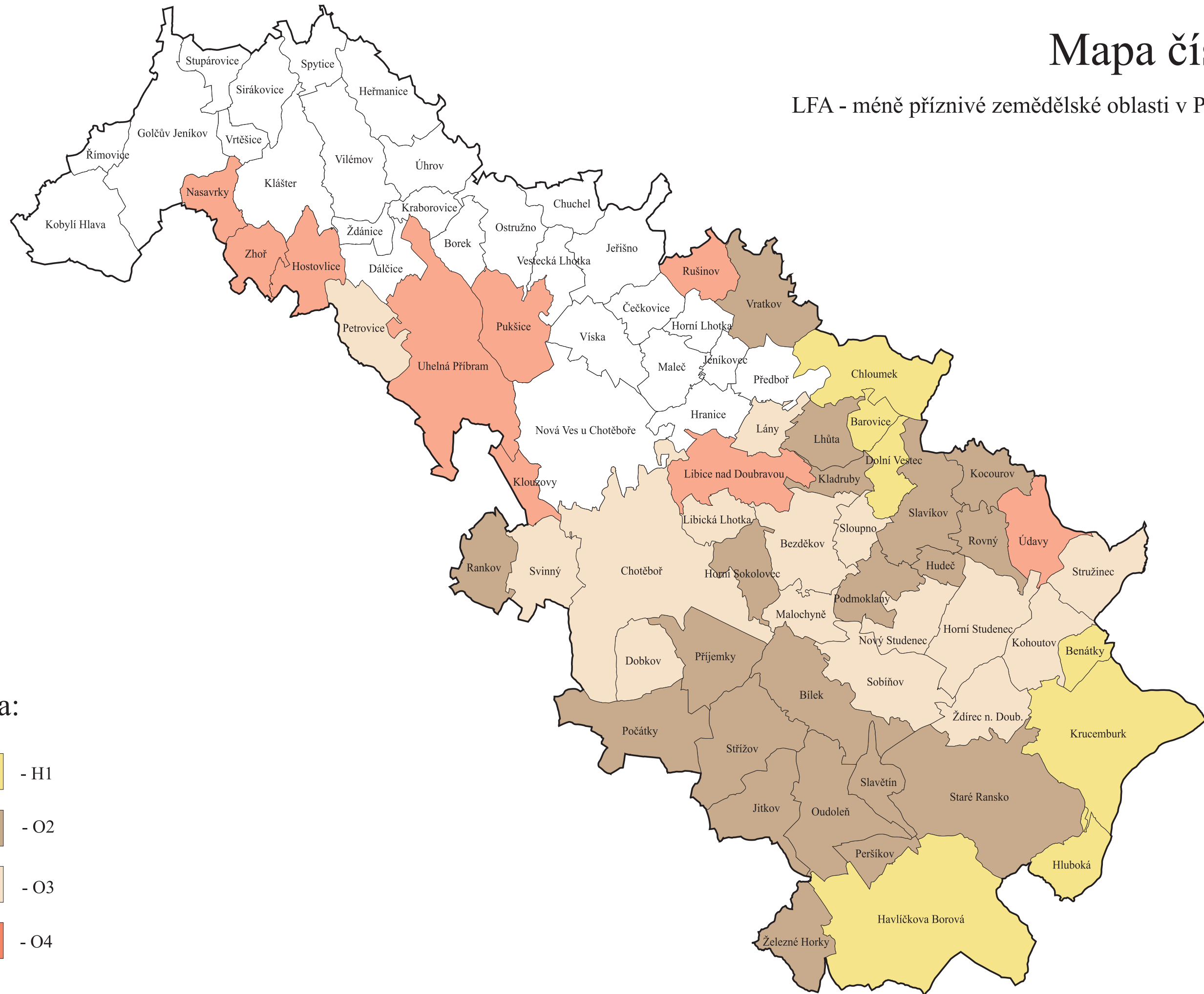
— silnice I. třídy

— Silnice II. třídy

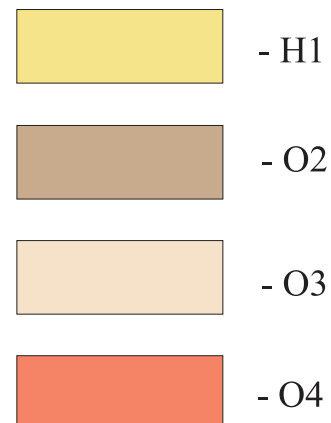
- - - železnice

Mapa číslo 3.

LFA - méně příznivé zemědělské oblasti v Podoubraví

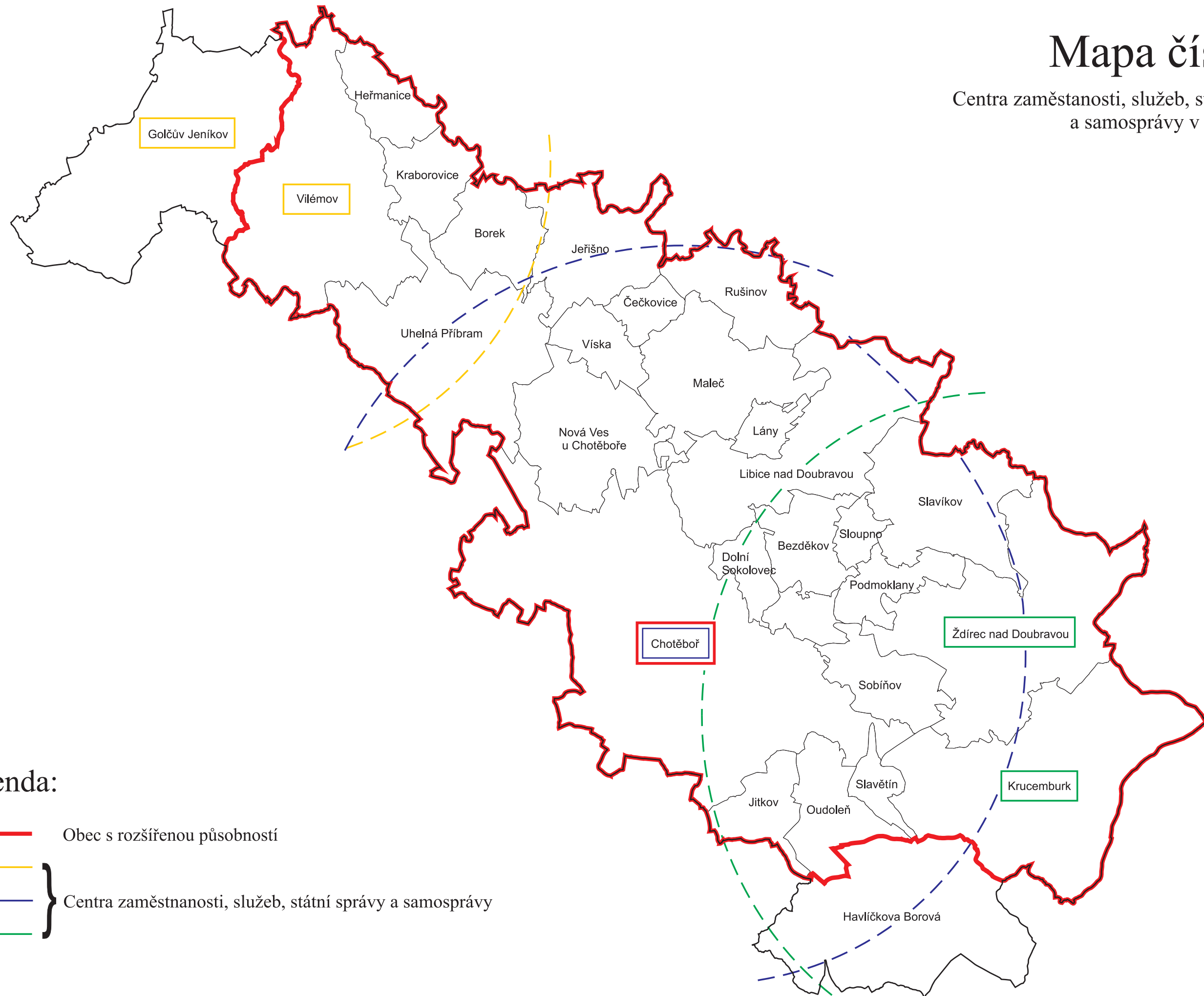


Legenda:



Mapa číslo 4.

Centra zaměstnanosti, služeb, státní správy
a samosprávy v Podoubraví

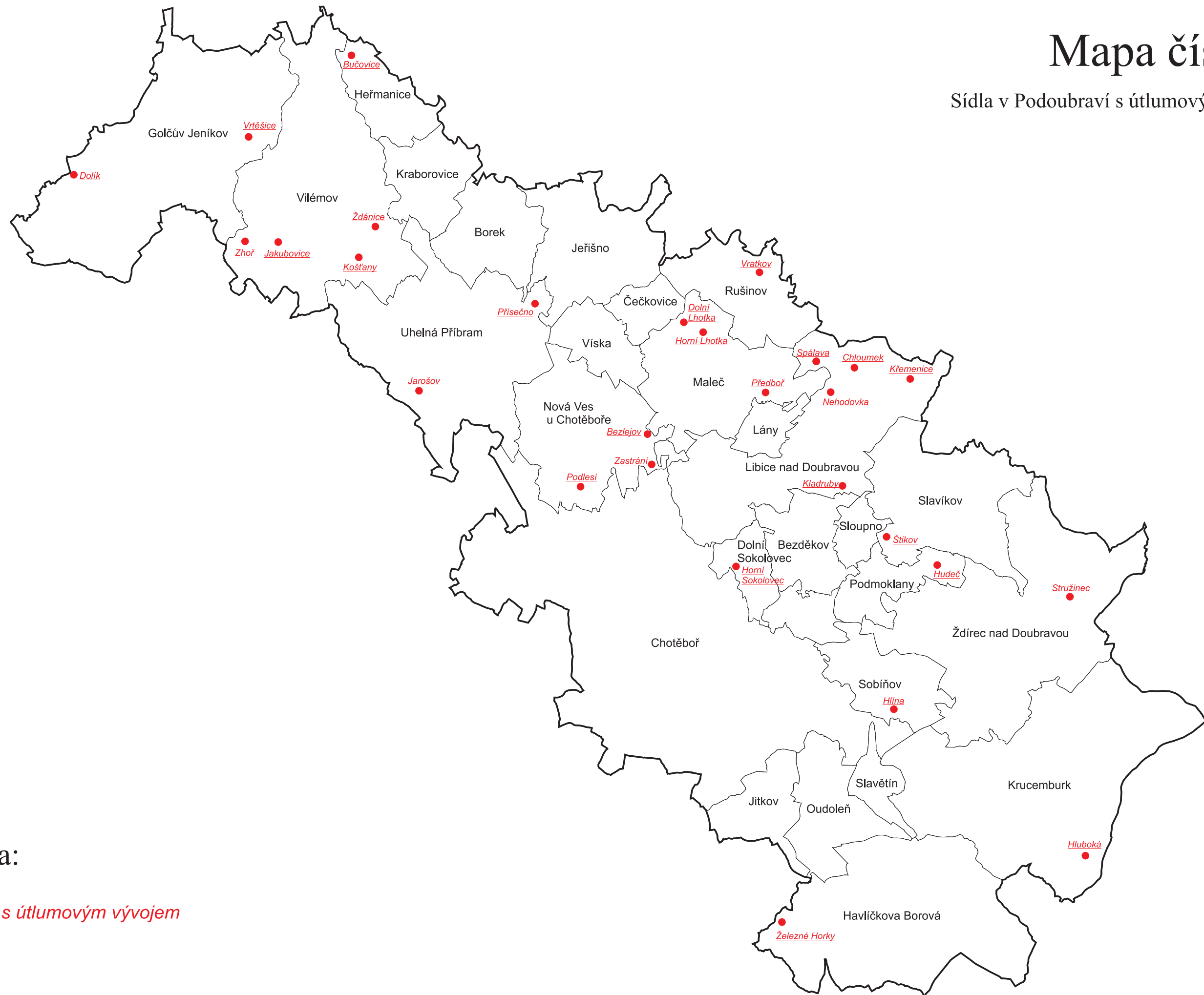


Legenda:

- Obec s rozšířenou působností
- Centra zaměstnanosti, služeb, státní správy a samosprávy

Mapa číslo 5.

Sídla v Podoubraví s útlumovým vývojem

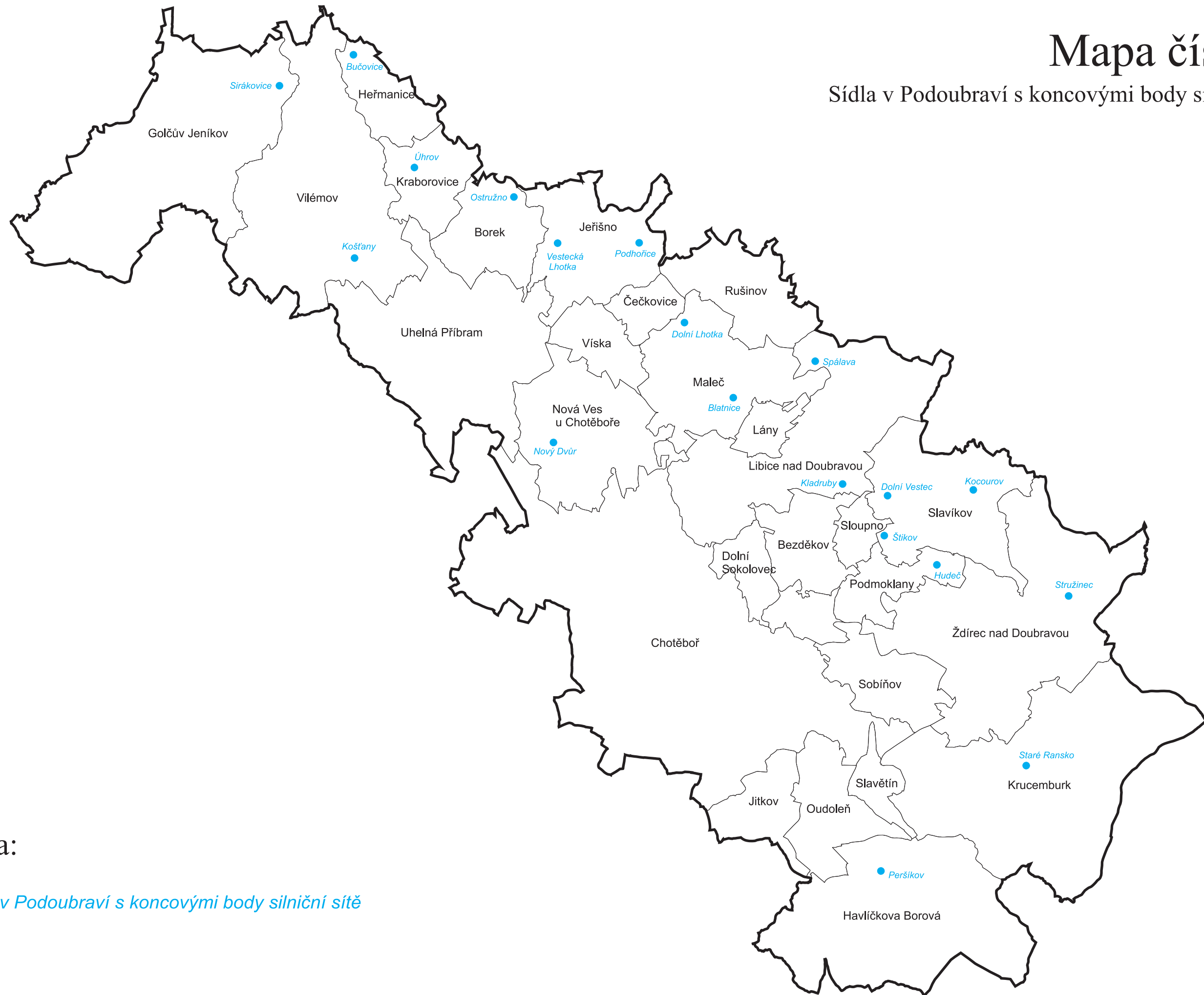


Legenda:

● Sídla s útlumovým vývojem

Mapa číslo 6.

Sídla v Podoubraví s koncovými body silniční sítě

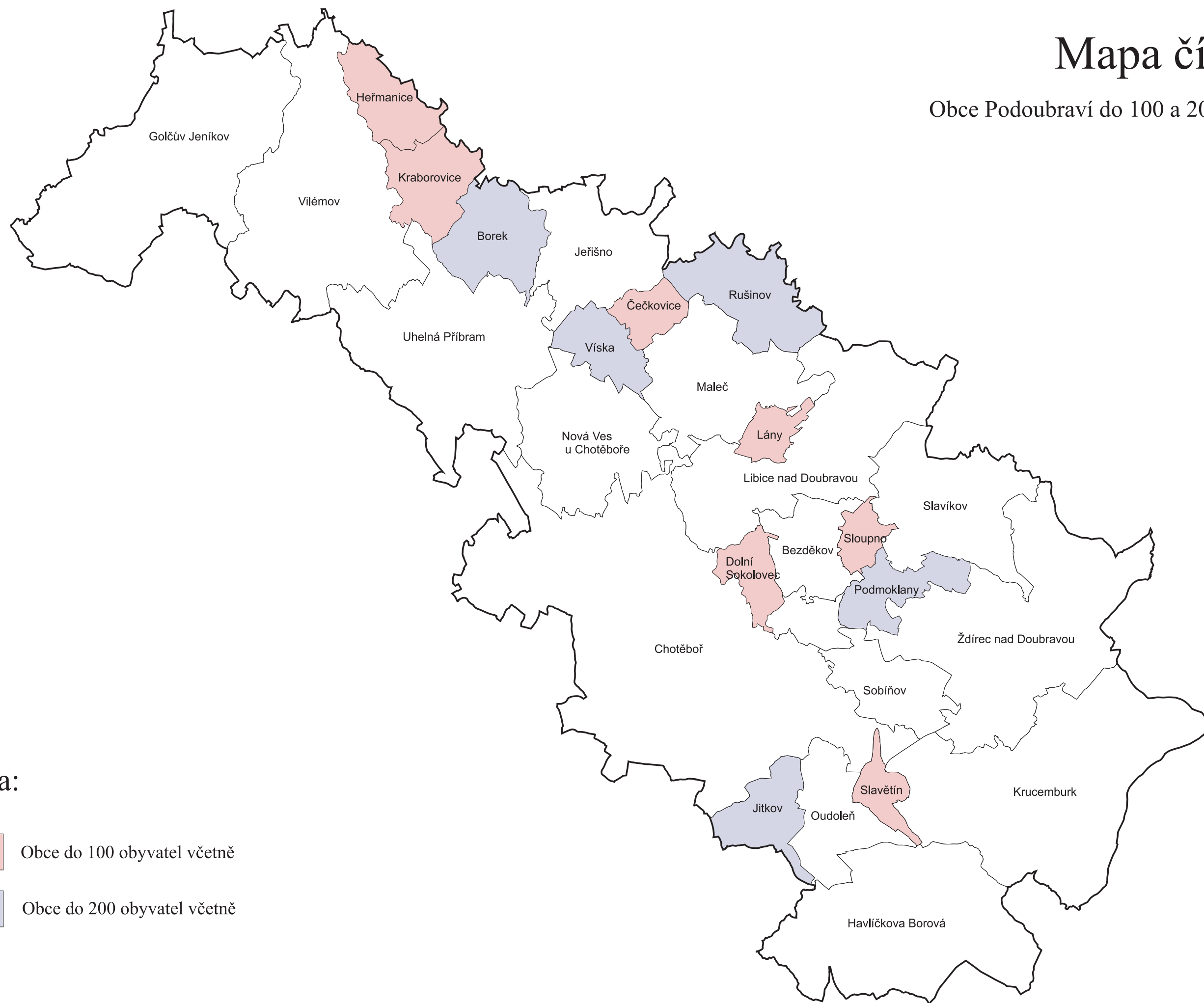


Legenda:

● Sídla v Podoubraví s koncovými body silniční sítě

Mapa číslo 7.

Obce Podoubraví do 100 a 200 obyvatel



Legenda:



Obce do 100 obyvatel včetně



Obce do 200 obyvatel včetně