

OBEC KAMÝK NAD VLTAVOU



**PROGRAM
ROZVOJE OBCE**

na období
2022–2028

PROGRAM ROZVOJE OBCE

*Program rozvoje obce Kamýk nad Vltavou vznikl v souladu se zákonem
č. 128/2000 Sb., o obcích.*

*Platnost vytvořené strategie je stanovena na sedm let, tedy počínaje usnesením
Zastupitelstva obce Kamýk nad Vltavou, kterým je dokument oficiálně stvrzen.*

*Po uplynutí této doby je potřebné dokument opětovně aktualizovat, vyhodnotit
úspěšnost stanovených cílů a aktivit, a doplnit jej o cíle nové. Aktualizace je možná
v odůvodněných případech i v průběhu sedmiletého období, přičemž tato skutečnost
musí být odsouhlasena zastupitelstvem obce.*

Vypracovali:

Bc. Daniel Bečvář

Bc. Jan Svoboda

Ing. Martina Kurzová

RNDr. Marek Komárek

a skupina aktivních občanů Kamýku nad Vltavou



SMS služby s.r.o.

IČO: 067 84 771

V Rovínách 934/40, 140 00 Praha 4

Tel: +420 723 644 867

E-mail: kancelar@sms-sluzby.cz

Web: <http://www.sms-sluzby.cz>

OBSAH

POTŘEBA TVORBY STRATEGIE	4
ANALYTICKÁ ČÁST	5
Základní identifikační údaje	5
Poloha a území obce	5
Historie	7
Obyvatelstvo	8
Demografický vývoj	8
Struktura obyvatelstva	9
Domovní a bytový fond	12
Ekonomika	12
Trh práce	13
Struktura ekonomických subjektů	14
Infrastruktura	15
Dopravní infrastruktura	15
Technická infrastruktura	15
Nakládání s odpady	16
Občanská vybavenost	17
Společenský život	18
Spolková činnost	18
Společenské a kulturní akce	18
Cestovní ruch	20
Životní prostředí	21
Bezpečnost	23
Správa obce	24
Řízení obce	24
Hospodaření obce	25
Vnější vztahy	25
SWOT ANALÝZA	27
NÁVRHOVÁ ČÁST	29
Metodika zpracování	29
Veřejné projednání	29
Dlouhodobá vize obce	30
Strategické cíle a opatření	31
IMPLEMENTAČNÍ ČÁST	39
Možnosti financování	39
ZÁVĚREČNÁ DOLOŽKA	53

POTŘEBA TVORBY STRATEGIE

Na úvod tohoto strategického dokumentu je žádoucí identifikovat potřebu jeho vytvoření. Třemi základními důvody jsou zejména:

- *přirozená potřeba koordinace rozvoje dané oblasti,*
- *orientace v dotačních příležitostech a*
- *legislativa.*

Primárním důvodem vzniku nového programu rozvoje je samotná přirozená potřeba vzniku či aktualizace ucelené koncepce rozvoje území. Program rozvoje obce (PRO) představuje zásadní dlouhodobý dokument, který napomůže konkrétnímu zacílení aktivit v nejbližších letech a určí směr budoucího rozvoje obce. V rámci procesu tvorby dokumentu proběhla diskuse týmu zpracovatelů s hlavními aktéry rozvoje z veřejného, soukromého i neziskového sektoru s cílem v maximální možné míře promítnout do tohoto dokumentu jejich dílčí postoje. Strategický dokument usiluje o koordinaci veřejné i soukromé aktivity ekonomického, sociálního, kulturního i ekologického charakteru obce tak, aby docházelo k vzájemné synergii. Tento rozvojový dokument je podkladem pro sestavování obecních rozpočtů i pro posuzování různých nadregionálních koncepčních dokumentů z pohledu obce.

Další z motivací k pořízení programu rozvoje je efektivnější využití finančních zdrojů. Nabídka dotací je tematicky velmi obsáhlá a vyžaduje včasnou administraci. I proto je nutné s dostatečným předstihem definovat rozvojové priority, monitorovat dotační příležitosti, a jednotlivé projekty včas připravit. Mít zpracovaný a zastupitelstvem schválený strategický rozvojový dokument je navíc v případě některých dotací (zejména z národních zdrojů) jednou ze základních podmínek jejich čerpání. Obdobně pro čerpání finančních prostředků ze strukturálních fondů EU v programovém období 2021–2027+ bude program rozvoje obce zásadní.

Na závěr je nutné zmínit také legislativní souvislosti, kdy program rozvoje obce je zakotven v zákoně č. 128/2000 Sb., o obcích. Obec dle § 2 tohoto zákona „*pečuje o všestranný rozvoj svého území a o potřeby svých občanů*“, dle § 35 v rámci samostatné působnosti uspokojuje „*potřeby bydlení, ochrany a rozvoje zdraví, dopravy a spojů, potřeby informací, výchovy a vzdělávání, celkového kulturního rozvoje a ochrany veřejného pořádku*“ a dle § 38 je obec např. „*povinna pečovat o zachování a rozvoj svého majetku*“. Obec zároveň musí myslet na ustanovení (§ 159) občanského zákoníku, kdy o své území a majetek pečuje jako „*řádný hospodář*“.

ANALYTICKÁ ČÁST

Základní identifikační údaje

Obr. 1 Znak obce



zdroj: ziveobce.cz

Tabulka 1 Základní údaje

Základní identifikační údaje	
ZUJ	540439
ORP	Příbram
Okres	Příbram
Kraj/NUTS3	Středočeský
NUTS2	Střední Čechy
Počet obyvatel	945 (2020)
Průměrný věk	41,5 let
Katastrální výměra	1189 ha
Nadmořská výška	274 m n. m.
Místní části	2

zdroj: risy.cz

Poloha a území obce

Kamýk nad Vltavou je středně velkou obcí, jež náleží do Středočeského kraje. Roli jeho okresního města zastává Příbram, která je zároveň i sídlem správního obvodu obce s rozšířenou působností (dále jen SO ORP). Příbram je od Kamýku nad Vltavou vzdálena asi 20 km, vzdálenost do Sedlčan činí vzdušnou čarou přibližně 13 km, ve skutečnosti je však cesta po silnicích mnohem delší. V obci sídlí matriční i stavební úřad, jenž svou funkci vykonává i pro okolní obce. Kamýk nad Vltavou sousedí s celkem šesti obcemi – Oborami, Dolními Hbity, Zduchovicemi, Krásnou Horou nad Vltavou, Svatým Janem a Hřiměždicemi.



Území obce je zřetelně formováno řekou Vltavou, na níž byla na přelomu 50. a 60. let 20. století zbudována vodní nádrž s vodní elektrárnou o instalovaném výkonu 46 MW. Nádrž zvedá hladinu řeky Vltavy v délce cca 10 km až k patě Orlické přehrady a zadržuje cca 13 mil. m³ vody.

Obě části obce Kamýk nad Vltavou (Kamýk nad Vltavou a Velká) jsou situovány v sevřeném údolí vyhloubeného tokem řeky Vltavy. V blízkosti březních prostor se nachází menší část

intravilánu obce. Zastavěné plochy se nachází v rozmezí přibližně 100 výškových metrů. Obec má na poměry správního obvodu ORP relativně velkou výměru (celkem 1189 ha, medián celého okresu Příbram je 820 ha, medián SO ORP dokonce jen 656 ha), protože kromě Kamýku nad Vltavou spravuje obecní úřad i místní část Velká, jež leží asi 3 km po proudu Vltavy.

Obr. 2 Poloha Kamýku nad Vltavou



zdroj: mapy.cz

Území obce se rozkládá v oblasti Středočeské pahorkatiny, kterou protíná řeka Vltava. Ta významně utvářela velmi bohatý geomorfologický charakter území. Vltava zde vyhloubila hluboké údolí, které je na většině toku lemováno alespoň z jedné strany příkrými skalními reliéfy za výskytu skalních věží (lokalita Velká) a kamýků.

Kromě Vltavy lze z ostatních vodních toků zmínit Vápenický potok, který se do Vltavy vlévá v místní části Velká a také Zduchovický potok, který se do Vltavy vlévá v levobřežní části obce Kamýk nad Vltavou. Místní dominanty tvoří nejvyšší kopce Velká hora (456 m.n.m.), Bába (442 m.n.m.), Čeláková, (391 m.n.m), Hůrka (391 m.n.m.), Šiberný (354 m.n.m.) a vzdálenější Jezerná, Chotinská a Bukovec.

Na území obce jsou nejhojněji zastoupeny lesní porosty, které tvoří přibližně jednu třetinu katastru. Na 30 % území se nachází orná půda, na více než 12 % se pak udržují trvalé travní porosty, tedy louky a pastviny. Toto procentuální rozložení se jen nepatrně odlišuje od průměru

za SO ORP Příbram i okresu Příbram, odlišností je hlavně množství lesů, jejichž místo je nahrazeno vodními plochami, jež v obci zabírají asi trojnásobek národního průměru (6,4 % katastrálního území). Porovnáme-li však Kamýk nad Vltavou a Středočeský kraj, zjistíme, že celková plocha kraje je méně lesnatá a daleko více využívaná pro zemědělské účely, rovnou polovinu rozlohy kraje totiž tvoří orná půda.

Kamýk nad Vltavou je napojen na silniční síť dvěma silnicemi II. třídy. Silnice II/102 protíná obec ze severu na jih a vede jedním směrem do Krásné Hory nad Vltavou a druhým směrem do místní části Velká, z níž je možné pokračovat po silnici I/18 např. do Sedlčan, naopak silnice II/118 směřuje do Příbrami a je místními hojně využívána, neboť Příbram je přirozeným spádovým centrem, do nějž trvá cesta přibližně 20 minut. Územím obce neprochází žádná železniční trať.

Historie

Nejstarší nálezy dokumentující osídlení prostoru Kamýku nad Vltavou souvisí s postupným pronikáním různých kultur podél toku řeky. Takovým nálezem je například dokonale vybroušená sekerka tzv. typu Slánské hory z pozdní doby kamenné.



V šedesátých letech 20. století se na pravém břehu řeky našel depot- „nádoba s pokladem“, který je datován do mladší doby bronzové. Následovala řada období osídlení různými etniky a kulturami (Kelty, Germány) a v neposlední řadě Slované.

Okolí Kamýku nad Vltavou bylo osídleno Slované již v průběhu 10.–11. století. První písemná zmínka z 1236 roku se vztahuje k místnímu hradu Kamýk (dnes také Vrškamýk), písemně doložena je i první zmínka o osadách v podhradí, ta pochází z roku 1285. Nejpozději v první polovině 14. století jsou osady povýšeny na městečko. Hrad byl časem opuštěn a zpustl. Z dalších významných událostí je uvést výstavbu vodního díla Kamýk, která výrazně ovlivnila nejen charakter vodního toku, ale celkově změnila socioekonomický a sociogeografický charakter obou obcí (v té době byla Velká samosprávnou obcí). Stavba přehrady přinesla nejen pozitivní prvky například výstavbu bytových i rodinných domů a příchod nového mladšího obyvatelstva, vybudování Kulturního domu, vydláždění hlavních dopravních tahů, avšak také došlo k zaplavení původních sídel (např. Proudkovice), bylo výrazně změněno řečiště (tok byl napřímen, ostrovy sanovány), stržena byla řada domů, a řada místních obyvatel obce opustilo. Zásadní a negativní dopady měla výstavba Vltavské kaskády (zdvih vodní hladiny Slapskou přehradou a s tím související úprava březních partií) v místní části Velká. Došlo ke stržení řady významných budov a domů, narušena byla cestní síť, došlo k rozstržení obce širokou komunikací apod. Tyto negativní dopady jsou do dnešních dob jasně patrné.

Vzestup rekreačního významu obce ve druhé polovině 20. století, pak souvisí především s výše uvedenou výstavbou a dalšími společenskými změnami v 70. a v 80. letech. Až do 90. let 20. st. byla v Kamýku nad Vltavou alokována stálá vojenská posádka, jež na území obce postavila řadu budov.

V rámci zavedení střediskového systému obcí došlo k zániku samosprávné obce Velká a jejího připojení k obci Kamýk nad Vltavou (k 1. 1. 1980) a dočasnému připojení obce Zduchovice (od 1. 1. 1980 do 30. 6. 1990). Obě části obce byly v historii opakovaně ohrožované velkou vodou. Ta nejničivější zasáhla celou obec v roce 2002 a následně v roce 2013.

Místní část Velká je v zápisech zaznamenána také již ve 13. století. Po dlouhá léta byla samostatnou obcí. Po 2. světové válce však některé rodiny odešly do pohraničí, další mladí lidé odcházeli do dolů či za zaměstnáním v průmyslu. Největší odliv obyvatel však nastal při stavbě Vltavské kaskády, především při výstavbě vodního díla Slapy a Kamýk. Během celostátní integrace malých obcí ve 2. pol. minulého století byla obec Velká připojena ke Kamýku nad Vltavou (jak je uvedeno výše). Dnes v této místní části trvale žije 60–70 obyvatel.

Obyvatelstvo

Demografický vývoj

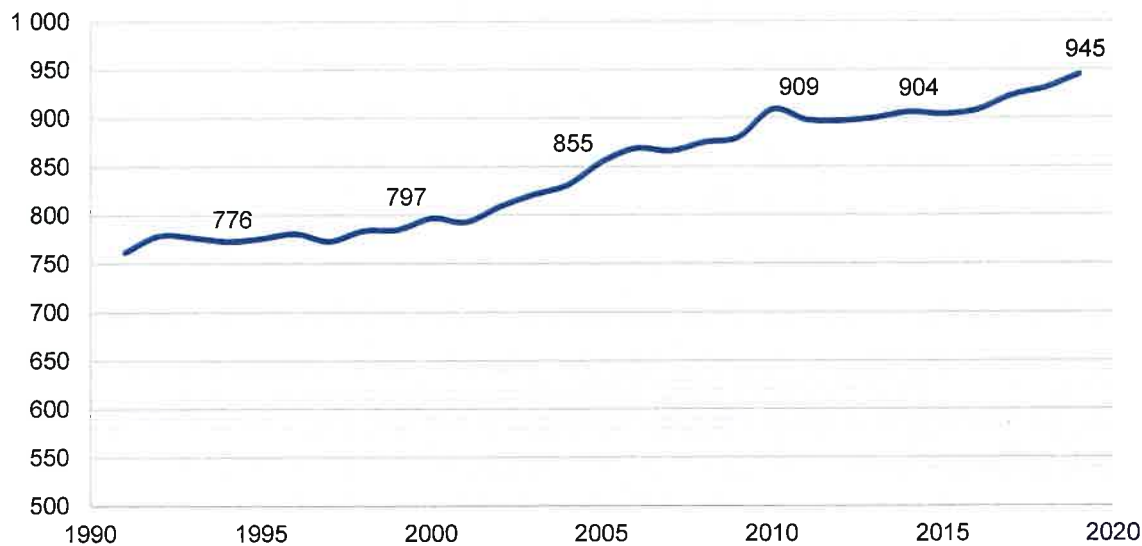
Ke konci roku 2019 žilo v Kamýku nad Vltavou 945 obyvatel a několik desítek cizinců. Tento fakt řadí obec mezi pětinu největších obcí v rámci celého okresu Příbram. Z *Grafu 1* je velmi dobře patrný trend vývoje celkového počtu obyvatel v obci, který víceméně kontinuálně roste od roku 1990. Poslední 3 roky se trend postupně zintenzivňuje, což souvisí s významnou bytovou výstavbou v podobě nových rodinných domů převážně na pravém břehu Vltavy a také výstavbou obecních bytů. Vše nasvědčuje tomu, že nastolený trend růstu počtu obyvatel bude pokračovat i v dalších letech.



Pro téměř celý Středočeský kraj je typické zvyšování populace. Dáno je to atraktivností regionu, především z důvodu dobré dostupnosti do Hlavního města Prahy. Obec Kamýk nad Vltavou tak není výjimkou. Když však porovnáme okolní municipalitu, trend je v nich podobný, a naopak Kamýk nad Vltavou, pravděpodobně díky své atraktivitě, dosahuje vyšších hodnot. Přirozený přírůstek v obci v posledních letech nabývá hodnot blízkých nule, v některých rocích i hodnot záporných, a to především z důvodu nízké porodnosti. V roce 2019 se k nízké porodnosti projevila i relativně vyšší úmrtnost. Přirozenou změnou v roce 2019 ubylo 6 obyvatel. Zvyšování počtu obyvatel je tedy dlouhodobě zajišťováno hlavně migrací – změnou

mechanickou, ve zmiňovaném roce 2019 se k trvalému pobytu přihlásilo 20 lidí, což je nejvyšší počet za posledních 10 let.

Graf 1 Vývoj počtu obyvatel od roku 1990



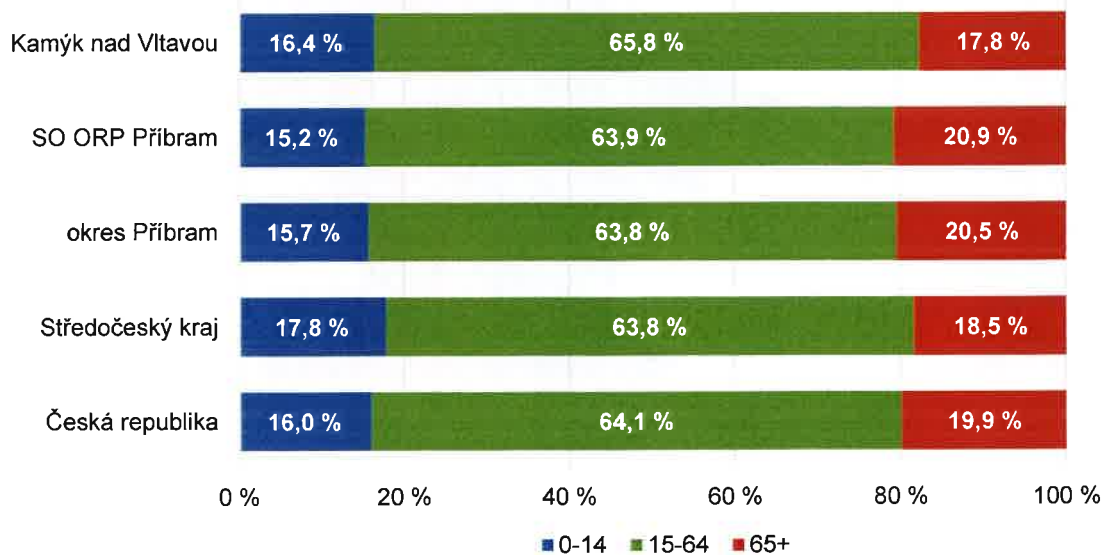
zdroj: ČSÚ

Struktura obyvatelstva

Kromě zásadního ukazatele počtu obyvatel je při analýze populace obce důležitá i struktura obyvatel, která výrazně předurčuje další socio-ekonomické charakteristiky (viz Graf 2). V populaci obce Kamýk nad Vltavou je nejvíce zastoupena produktivní složka obyvatel, tj. lidé mezi 15. a 64. rokem života. Podíl zastoupení je vyšší, než jsou průměry všech vyšších administrativních jednotek.



Graf 2 Porovnání věkových struktur obyvatel ke dni 31. 12. 2019



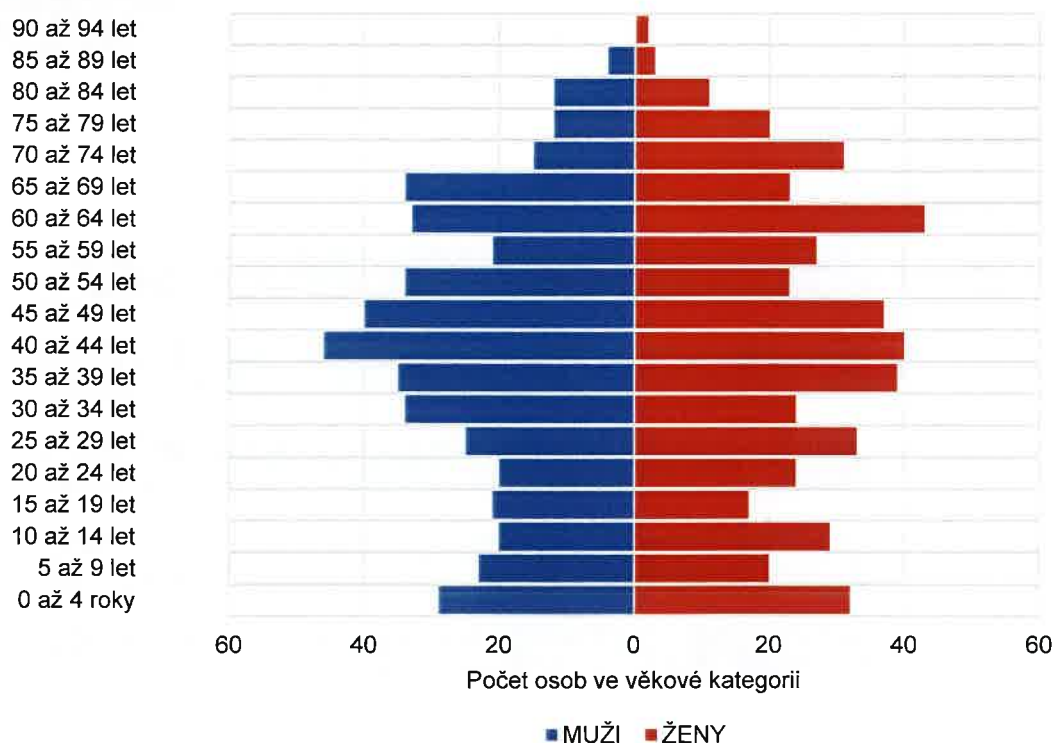
zdroj: ČSÚ

Z Grafu 3 je vidět, že nejzastoupenější věkovou skupinou jsou muži ve věku 40 až 44 let, žen je nejvíce ve věkové kategorii 60–64 let. Také podíl předproduktivní složky (0–14 let) je nadprůměrný.

Při hodnocení vývoje počtu, či struktury obyvatelstva a dalších socioekonomických a sociogeografických ukazatelů je nutné vzít v potaz nejen celkový trend platný pro část obcí Středočeského kraje (zvyšování počtu obyvatel, zvyšování podílu obyvatelstva s dokončeným vysokoškolským vzděláním, vyšší ekonomická aktivita apod.), které tvoří přirozené zázemí pro Prahu a jsou tak atraktivní pro mladší generace v produktivním věku, ale také geografickou polohu a dlouhodobé charakteristiky širšího území, ve kterém se obec Kamýk nad Vltavou nachází. Municipality na pomezí Středočeského a Jihočeského kraje vykazují dlouhodobě známky výrazné periferiality, k jejímž hlavním znakům náleží zaostávání za jádrovými oblastmi. V případě Kamýku nad Vltavou se jedná o tzv. vnitřní periferii, typickou především pro oblasti krajských hranic.

Proto je nutné vysvětlovat zvýšení počtu obyvatel, a především pak v mladších věkových skupinách i jinými příčinami, mezi ně můžeme zařadit například dostupnost služeb, dostatečná občanská vybavenost a infrastruktura, nabídka práce a možnosti k podnikání, atraktivní vzhled obce a okolí, obecní vlastnictví bytů, dostupnost pozemků vhodných pro výstavbu rodinných a bytových domů atd.

Graf 3 Věková pyramida ke dni 31.12. 2019

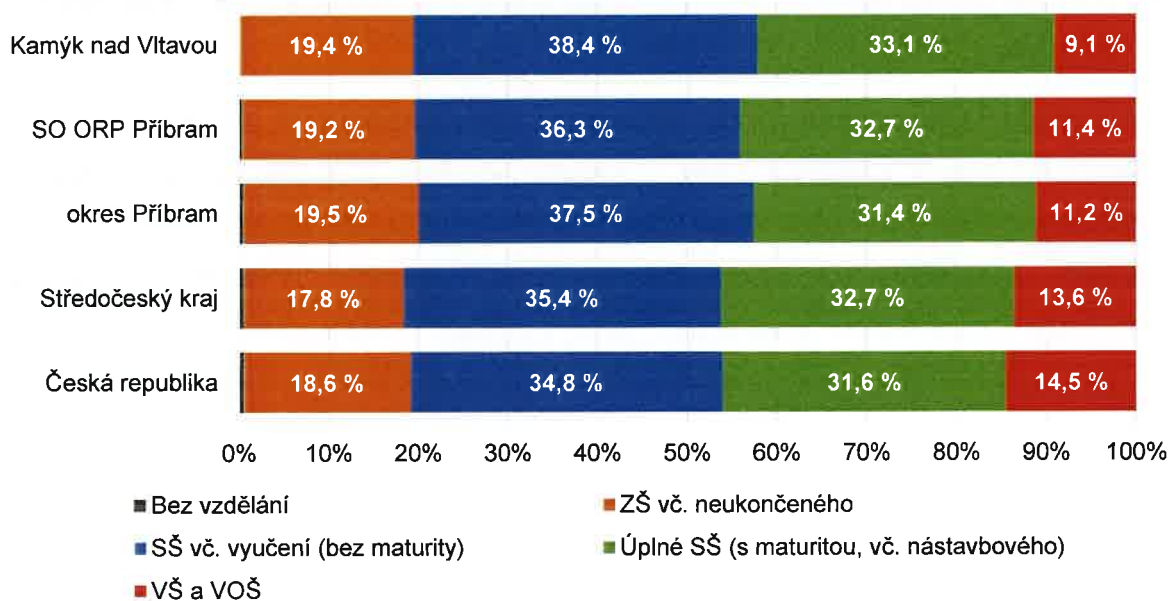


zdroj: ČSÚ

V obci Kamýk nad Vltavou počet živě narozených dětí roste, dochází tak k posilování ročníků v nejnižších věkových skupinách, jak ukazuje rozšiřující se základna tzv. věkové pyramidy v *Grafu 3*. Podíl postproduktivní složky obyvatelstva je ve srovnání s nadřazenými územními celky podprůměrný, obzvláště v porovnání s průměrem za správní obvod ORP Příbram. Další demografický údaj, na který je třeba hledět, je index stáří. Ten se vypočítá jako podíl poproduktivní složky a předproduktivní složky, který je následně vynásoben 100. Důležitý je i pro samosprávy, neboť indikuje vztah mezi podílem nejmladších ročníků a osob starších 65 let, jimž bude třeba zařídit různé sociální služby. Tento index vychází pro Kamýk nad Vltavou 109, tudíž v komparaci s hodnotami indexu stáří za SO ORP Příbram, okres Příbram i Českou republiku, které vychází ve všech třech případech přes 120, lze kamýckou populaci označit jako nejvíce perspektivní. Pro Středočeský kraj dosahuje tento indikátor hodnoty 103, což koresponduje s výše zmíněnou atraktivitou tohoto regionu. Příznivá je i situace ohledně průměrného věku obyvatel obce, který činí 41,5 let, zatímco průměrný věk v Česku je o 1 rok vyšší. Z důvodu celospolečenského demografického stárnutí se však tato hodnota každý rok zvyšuje plošně na celém území Česka.

Velmi vhodným socioekonomickým ukazatelem je stupeň nejvyššího dosaženého vzdělání občanů starších 15 let. Data pro *Graf 4* pocházejí ze Sčítání lidí, domů a bytů z roku 2011 (dále jen SLDB). Na první pohled je patrné, že nejvíce obyvatel spadá do segmentu s ukončenou střední školou bez maturity, nadprůměrné množství pak do skupiny obyvatel s dokončenou střední školou s maturitou. Do této kategorie jsou započítáváni i ti, kteří mají pomaturitní nástavbové vzdělání. Necelá desetina rezidentů má vysokoškolské vzdělání.

Graf 4 Vzdělanostní struktura obyvatel



zdroj: ČSÚ; SLDB 2011

Zde je patrný rozdíl oproti všem vyšším administrativním jednotkám, jejichž statistiky zahrnují i centra, rozdíl je tedy očekávatelný. Nižší podíl obyvatelstva s ukončeným vysokoškolským vzděláním souvisí primárně s nedostatkem pracovních příležitostí v obci i v nejbližším okolí. Avšak je nutné mít na vědomí, že se obec nachází ve vnitřní periférii Česka a také příliš daleko, aby se plně projevil vliv suburbanizace Prahy i Příbrami.

Z dat ze SLDB 2011 můžeme vyčíst také informace o národnostním složení obce. Ač nemalá část lidí (28 %) na tuto otázku neuvedla odpověď, lze očekávat, že drtivou většinu populace tvoří národnost česká. V obci se celkem deset občanů přihlásilo ke slovenské národnosti a jeden k ukrajinské národnosti. Jiné národnosti zaznamenány nebyly. Obdobně bylo v rámci SLDB sledováno náboženské vyznání. Z odpovědí vyplývá, že v obci bylo v roce 2011 9,5 % věřících, kteří se hlásili k jedné z uznávaných církví. Dalších 7,4 % věřících se k žádné církvi nehlásilo.

Podle Exekutorské komory ČR žije v obci Kamýk nad Vltavou přes 10 % obyvatel, na něž byly uvaleny exekuce. Hodnota tohoto ukazatele je vyšší, než je průměr všech vyšších administrativních jednotek, např. národní průměr činí 8,7 % a průměr za okres Příbram 7,5 %.

Domovní a bytový fond

Obdobně jako dochází kontinuálně zvyšování počtu obyvatel, pokračuje také zvyšování počtu obydlených domů. V posledních letech je trend výstavby nových domů intenzivnější. Během let 2018 a 2019 bylo dokončeno stejné množství bytů jako za období 2011 až 2017. Nové lokality vhodné pro výstavbu rodinných domů vymezené v územním plánu z roku 2016 se v části obce Kamýk nad Vltavou nachází především na pravém břehu a v části obce Velká na levém břehu Vltavy.



Z dat SLDB 2011 plyne, že celkem 457 bytů v Kamýku nad Vltavou je poměrně rovnoměrně rozloženo mezi bytové a rodinné domy. V bytových domech je to 202 bytů a v rodinných domech celkem 239 bytů. Obec si ve svém majetku udržuje 124 obecních bytů, zatímco fyzické osoby jich vlastní 179. Bytové domy se nachází převážně na levém břehu v okolí základní školy. K dlouhodobé vizi obce patří rozvoj a výstavba nových obecních bytů, které mj. pomohou i různě znevýhodněným osobám, ucelená strategie bytového fondu nicméně v obci neexistuje.

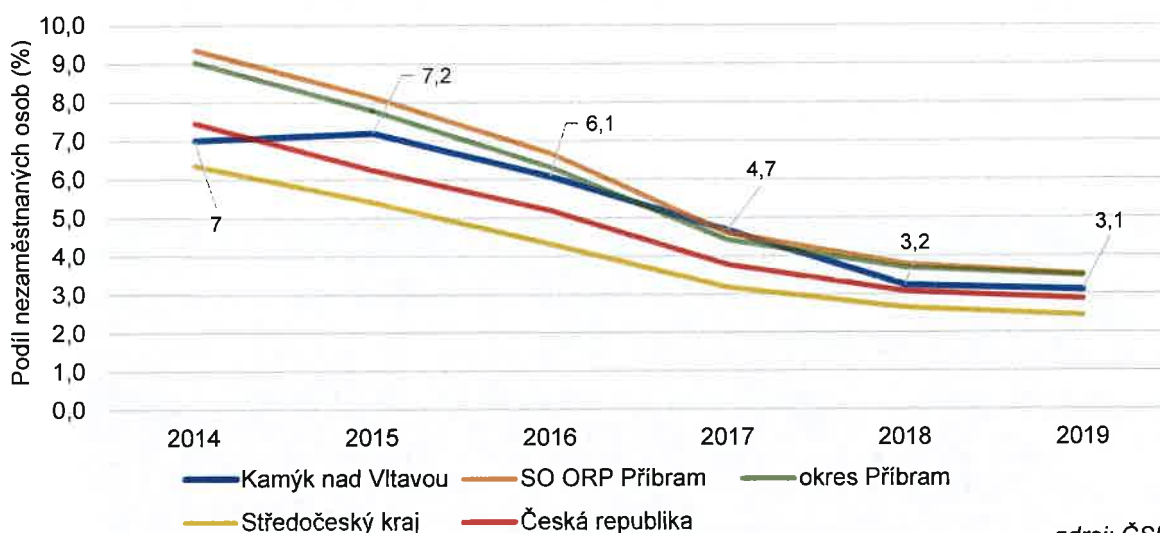
Ekonomika

Trh práce

Míra nezaměstnanosti v Kamýku nad Vltavou má, stejně jako na celém území okresu Příbram, ale i na národní úrovni, klesající tendenci. V porovnání s ostatními municipalitami SO ORP Příbram i okresu Příbram si obec vede lehce nadprůměrně, naopak národní (o 0,2 p. b.) i střeodočeský průměr (o 0,7 p. b.) je o něco nižší.




Graf 5 Vývoj podílu nezaměstnaných osob ke dni 31.12.



Ze 434 ekonomicky aktivních obyvatel z obce za prací vyjíždí 111 z nich, což je kolem 25 % (data ze SLDB 2011). Dalších 40 vyjíždějících tvoří studenti středních a vysokých škol, jen čtyři z nich jsou do věku 14 let. Hlavním cílem dojížděky je regionální centrum Příbram, sekundární centrum tvoří Praha. To platí o pracujících i studentech. Pouze 10 (tj. 6,6 %) vyjíždějících se nedopravuje do Prahy či v rámci okresu Příbram. Kamýk nad Vltavou je zároveň centrem dojížděky pro obyvatele okolních municipalit, za prací do obce dojíždí 86 pracovníků a dalších 23 žáků.

Struktura ekonomických subjektů

K poslednímu dni roku 2019 bylo v obci evidováno 259 podniků, z toho však jen 56 % subjektů se zjištěnou aktivitou. Přes 90 % ze subjektů bylo provozováno fyzickou osobou a jen 14 osobou právnickou. Jak ukazuje *Tabulka 2*, nejvíce podniků realizuje svou činnost ve stavebnictví či velkoobchodě a maloobchodě. Drtivá většina firem je svým rozsahem malá, největší firmou je Kamýk Daunen, která vyrábí lůžkoviny a zaměstnává přes 70 lidí. Dalším významným subjektem je i SPÁLENSKÝ – DŘEVĚNÉ LIŠTY. Z veřejných institucí je důležitým zaměstnavatelem Základní a Mateřská škola Kamýk nad Vltavou, Obec Kamýk nad Vltavou a Týdenní stacionář & Odlehčovací služba Nalžovický zámek. Podnikatelské subjekty mají možnost výhodného pronájmu budov a prostorů v majetku obce a pro místní obyvatele jsou zajištěny sdílené kancelářské prostory v místním Komunitním centru.



Tabulka 2 Struktura ekonomických subjektů podle odvětví k 31.12. 2019

	Registrované podniky	Podniky se zjištěnou aktivitou
Celkem	259	146
Zemědělství, lesnictví, rybářství	6	5
Průmysl celkem	32	20
Stavebnictví	49	33
Velkoobchod a maloobchod; opravy motorových vozidel	68	29
Doprava a skladování	7	5
Ubytování, stravování a pohostinství	18	12
Informační a komunikační činnosti	6	3
Peněžnictví a pojišťovnictví	2	1
Činnosti v oblasti nemovitostí	2	2
Profesní, vědecké a technické činnosti	23	14
Administrativní a podpůrné činnosti	3	2
Veřejná správa a obrana	3	2
Vzdělávání	4	3
Zdravotní a sociální péče	3	3
Kulturní, zábavní a rekreační činnosti	6	2
Ostatní činnosti	23	9

zdroj: ČSÚ

Infrastruktura

Dopravní infrastruktura

Obcí procházejí dvě hlavní komunikace, směrem na Krásnou Horu nad Vltavou nebo do m. č. Velká (II/102) a na Zduchovice (II/118). Rušnější silnicí je ta směřující do Zduchovic a dále do Příbrami, intenzita dopravy je zde asi 1 100 vozidel denně. Což sice nepředstavuje vysokou míru zatížení, ale i přesto nechal Kamýk nad Vltavou v r. 2021 kvůli narůstajícímu objemu dopravy vypracovat Dopravní studii s cílem analýzy dopravní sítě a místních rizik v oblasti dopravy. Studie vytypovala 11 dopravně problematických lokalit, u kterých by v budoucnu mělo dojít k úpravám s důrazem na zvýšení bezpečnosti. Technický stav obou páteřních komunikací je relativně vyhovující. Některé úseky jsou nově opraveny, např. most přes Vápenický potok ve Velké či úsek poblíž obecní čistírny odpadních vod. Místní komunikace ve vlastnictví obce jsou však v některých lokalitách nevyhovující. Jedná se především o lokality vzdálenější centřum obou částí obcí a jejich povrch je částečně zpevněný, popřípadě nezpevněný.



Chodníky jsou v současné době zbudovány a opraveny především podél silnic II. třídy 102 a 118 a to v nejvíce exponovaných částech. Až na výjimky jsou ostatní chodníky a obecně prostory pro pěší v nevyhovujícím stavu.

Na území obce se nachází celkem 9 autobusových zastávek, které jsou obsluhovány několika linkami. Přímé spoje jedou z Kamýku nad Vltavou do Příbrami (8 spojů ve všední den tam, 10 spojů zpět), Sedlčan, Dobříše a Krásné Hory nad Vltavou. Poslední spoj do Příbrami odjíždí ve všední den v 16:15, v opačném směru z Příbrami pak odjíždí v 18:55. Dále obcí projíždí přímé linky končící v Praze. Poslední přímý spoj odjíždí ve všední den 17:05. Cesta autobusem do Příbrami regionálního centra trvá 35-60 minut v závislosti na konkrétní lince. Cesta do Prahy pak cca 75 až 80 minut. Nejbližší železniční stanice se nachází v Sedlčanech, popř. v Příbrami a na Dobříši. Všechny tyto stanice nejsou připojené na železniční koridory a pro místní obyvatele v podstatě nevyužitelné.

Technická infrastruktura

Obec má zřízen vlastní obecní vodovod, který získává pitnou vodu ze dvou zdrojů (vrty v lokalitě Humenná nad centrální částí obce a studny v okolí fotbalového hřiště). Na vodovod je připojena většina obyvatel obce. Výjimku tvoří občané z místní části Velká a také domy v chatovištích a jejich okolí, obyvatelé těchto lokalit využívají své vlastní zdroje pitné vody, především studny.



V roce 2001 byla rekonstruována obecní čistírna odpadních vod (dále ČOV). Ačkoliv je větší část obce v současnosti odkanalizována, stále probíhá její výstavba. V posledních letech a ve střednědobém výhledu se jedná především o dobudování kanalizačního řádu v oblastech na pravém břehu Vltavy. Některé části obce Kamýk nad Vltavou mají tzv. oddělenou kanalizaci, tedy zvlášť na splaškovou a dešťovou vodu. Kanalizační stoka je v části obce Velká zbudován pouze pro dešťovou vodu. Možné je tedy uvažovat o vybudování vhodné varianty čistírny odpadních vod v části obce Velká (umělý mokřad, kořenová čistírna, individuální ČOV).

Na celém území obce je vybudována veřejná síť elektrického vedení. Část vedení je uložena pod zemí (především v částech intravilánu obce). Kapacita sítě je v současné době dostatečná, avšak dochází k lokálním výpadkům dodávek způsobených především extrémními povětrnostními událostmi.

Ačkoliv katastrům obce prochází vysokotlaký plynovod, není rozvod plynu v obci vybudován a ani v dlouhodobém výhledu se o jeho zbudování neuvažuje.

Pokrytí mobilním signálem zabezpečují národní operátoři také pomocí místního vysílače. Internetem je pokryta většina území, a to ať už pozemním vedením či šířením vzduchem. Rychlost se obvykle pohybuje do 200 Mb/s, přičemž této rychlosti se většinou nedosahuje v části obce Velká a lokalitách nazývaných „poslední míle“ (konečná infrastruktura používaná k poskytování služby). Ve vybraných lokalitách části obce Kamýk nad Vltavou mohou obyvatelé také využívat připojení k vysokorychlostnímu internetu.

Nakládání s odpady

V obci se nachází 14 různě velkých stanovišť kontejnerů na tříděný odpad. V odlehlejších částech se jedná především o maloobjemové nádoby na plast, v centru obce lze kromě tradičních plastů, papíru a skla třídit také kovové obaly a plechovky, jedlé tuky či bioodpad, a to i v nádobách vyšších objemů. Na stanovišti poblíž penzionu Paták na pravém břehu řeky a na dalších třech místech lze odevzdat i nenošený textil a obuv. U silnice směrem na Velkou se bylo v areálu „dolního autoparku“ zřízeno sběrné místo, jehož provoz je garantován v určených odpoledních hodinách pracovních dnů nebo v případě dohody i o víkendu. Na sběrném místě lze odevzdat elektroodpad, nebezpečný odpad a po předchozí domluvě i velkoobjemový odpad. Cirkulární ekonomika je jedním z největších trendů poslední doby. Její principy stojí především na předcházení vzniku odpadu jako takového. Jestliže odpad už vznikne, je brán jako relevantní zdroj. Obec Kamýk nad Vltavou se snaží vytvářet vhodné podmínky, které mají principy cirkulární ekonomiky respektovat. Obyvatelé obce mohou dát nepotřebným věcem druhý život na místním bazárku (místo pro uložení a distribuci již nepotřebných, avšak



využitelných předmětů všeho druhu), do budoucna se pak plánuje realizace komunitní dílny. Obec rovněž uvažuje o zavedení motivačního systému v odpadovém hospodářství (např. MESOH atp.). Proces přechodu z lineární k cirkulární ekonomice by mohla ulehčit ucelená strategie odpadového hospodářství, jež v obci stále schází.

Občanská vybavenost

Obec Kamýk nad Vltavou je pro některé prvky občanské vybavenosti obcí spádovou i pro okolní obce.



Základní a mateřskou školu Kamýk nad Vltavou využívají také žáci obce Zduchovice, žáci části obcí Dolní Hbity (Dolní a Horní Třítí), Svatý Jan (Hojšín, Drážkov, Skrýšov, Brzina, Svatý Jan) a města Krásná Hora nad Vltavou (Švastalova Lhota). Ve škole je zřízena také školní družina, speciální třídy, předškolní třída a školní jídelna. Školní jídelna je zřízena jak v budově základní školy, tak v budově mateřské školy. Ačkoliv všechny budovy Základní a mateřské školy prochází v posledních letech rekonstrukcí a jsou postupně dovybavovány (zateplení, nové střechy, systémy vytápění, nové učebny apod.), bude nadále nutné investovat řadu finančních prostředků nejen do infrastruktury, ale především do vybavení některých tříd.

V části obce Kamýk nad Vltavou se nachází také řada zdravotních zařízení, které slouží obyvatelům blízkého okolí. Tříkrát týdně v obci ordinuje praktický obvodní lékař a jednou týdně gynekolog. Zubní lékařka má svou ordinaci otevřenou každý všední den. Na území obce se nenachází ordinace dětského lékaře a lékárna.

V obci byl také vybudován dům s pečovatelskou službou, který je v obecním vlastnictví, a jehož provoz pomáhá zabezpečit Charita Starý Knín. Další poskytovatel sociálních služeb, příspěvková organizace Nalžovický zámek, v obci provozuje týdenní stacionář a odlehčovací službu. Obojí pro osoby ve věku 6-36 let s mentálním postižením, z nichž někteří dochází i do speciálních tříd v místní základní škole. V posledních letech obec vybudovala 5 sociálních bytů.

Na území obce se nachází řada sportovních zařízení. Jedná se o fotbalové hřiště, tenisové kurty, basketbalové hřiště, street work-out hřiště, multifunkční sportovní hřiště, dvě tělocvičny (sokolovna, tělocvična základní školy) a multifunkční kulturní sál (v Kulturním domě). Sokolovna, vlastněná místním TJ SOKOL, je v současné době v neutěšeném stavu a obdobně jako školní tělocvična a multifunkční kulturní sál nespĺňuje svými prostorovými parametry potřebné rozměry pro realizaci většiny sportů. V části obce Kamýk nad Vltavou byla vybudována inline dráha s točnami na obou koncích v délce přibližně půl kilometru. Dále se

v obci nacházejí tři dětská hřiště (jedno v části obce Velká, dvě v části obce Kamýk nad Vltavou).

Dalšími poskytovanými službami jsou: pobočka České pošty, čerpací stanice pohonných hmot, bankomat, knihovna, kosmetické, kadeřnické a další drobné služby a řemeslné činnosti.

V obci se také nachází kulturní dům, komunitní centrum, turistické infocentrum a hřbitov.

Centrem části obce Kamýk nad Vltavou je náves tzv. ulicového typu rozkládající se od památníku osvobození (křižovatka silnic směr Příbram a směr Velká) po most přes řeku Vltavu. Její charakter odpovídá omezením vyplývajících z prostorových možností v blízkosti řeky Vltavy a geomorfologicky členitého terénu. Povrch návsi byl v nedávné době rekonstruován a ve vhodných místech osazen středně vzrostlými lipami. Na návsi je koncentrována většina služeb, jsou zde umístěny autobusové zastávky a sídlo zde má také obecní úřad.

Centrem místní části Velká je náves s kapličkou, místní hospodou a sídlem místního SDH. Náves je oválného tvaru, kaplička a okolní budovy byly v nedávné době rekonstruovány. Náves tak přirozeně plní svou roli.

Veřejná prostranství jsou v celé obci pečlivě ošetřována (místními obyvateli, obecním úřadem), jsou vybavena a adekvátně osazena lavičkami, odpadkovými koši, značením atd. Zvláštní péče je věnována zeleni, především dřevinám. Ačkoliv je snahou vysazovat v intravilánu obce především původní a venkovské druhy dřevin, nalezneme na některých místech i vzácné nepůvodní druhy např. Jinan dvojlaločný.

Společenský život

Spolková činnost

V obci Kamýk nad Vltavou je aktivní řada místních spolků. K těm nejstarším patří sdružení dobrovolných hasičů (též SDH), který dle dochovaných zápisů z členských schůzí vznikl již v roce 1883.

V současnosti sbor čítá na 39 aktivních členů jak mužů, tak žen.

Vzhledem k tomu, že je kamýcký sbor vedený jako výjezdová jednotka skupiny JPO 3, vyjíždí místní hasiči k zásahům v blízkém okolí. Kromě zajišťování bezpečnosti se členové sboru pravidelně účastní okrskových soutěží v požárním sportu. Od roku 2006 se o kulturní rozvoj obyvatel obce stará také Folklorní soubor Kamýček, jehož členská základna čítá v současnosti na 30 členů a prošla jím většina dětí z Kamýku nad Vltavou i okolních obcí. Soubor je rozdělen na několik tanečních skupin, a jak z názvu vyplývá hlavní činností Kamýčku jsou lidové tance a písně podporující kulturní dědictví Středního Povltaví a širšího okolí. Tanečníci souboru se



pravidelně účastní národních folklorních přehlídek a festivalů, ale i mezinárodních hudebních soutěží po celé Evropě. Díky finanční podpoře obce si členové tanečního sboru mohli zařídit taneční klub, kde probíhají tréninky a přípravy jejich vystoupení. Pro děti v obci rovněž funguje Pionýrská skupina Kamýk nad Vltavou, jež cílí pomocí rukodělných a tvořivých činností nebo aktivit v přírodě na všestranný rozvoj dětí. Kromě volnočasových aktivit nabízí Pionýr také letní a zimní tábory nebo brigády zaměřené na úklid v obci. Pro kamýcké seniory slouží sdružení Senioři ČR, sdružující až 90 lidí. Pro členy jsou pořádány společné výlety, rekreace nebo zájezdy na památná místa, do divadel a za kulturou a tyto služby nabízí také mladším občanům a dětem. Významně tak tento spolek napomáhá překonávání mezigeneračních rozdílů. Obyvatelé v seniorském věku mohou také využít bezplatné poradenství v široké škále nabízených témat. Ze sportovních oddílů v obci působí TJ Sokol Kamýk nad Vltavou, který se skládá jak z dospělých týmů, tak z žákovských kategorií v různých sportovních odvětvích. V současné době jsou aktivní oddíly – fotbalový, tenisový, florbalový, volejbalový a orientačního běhu. Ve výčtu místních spolků nelze z kulturního prostředí opomenout Kamýcký divadelní spolek (zvaný KADIS), působící v obci od roku 2012. Svá divadelní představení herci hrají nejen na domácí půdě, ale často i v okolních obcích celého Příbramska.

Společenské a kulturní akce

Důležitou součástí společenského života obyvatel jsou nejrůznější kulturní, sportovní a jiné volnočasové aktivity. V průběhu roku se v obci koná několik událostí, na jejíž organizaci se podílí obecní úřad ve spolupráci s místními zájmovými organizacemi a místními obyvateli. Na konci zimního období se poprvé v roce 2020 pořádalo Masopustní veselí, během kterého se konal průvod účastníků v maskách. Naproti tomu, k již tradičním akcím patří Májové slavnosti a pálení čarodějnic, v rámci nichž je pro diváky připraveno kromě občerstvení také vystoupení lidových tanců Folklorního souboru Kamýčku. Pionýrská skupina připravuje každoročně v kamýckém kulturním domě dětský karneval. Především pro nejmenší je rovněž určena akce Pohádkový les, jejíž pořádání připravují místní občané, členové SDH a zástupci obecního úřadu. Největší společenskou akcí v obci jsou týdenní slavnosti zvané Kamýcké prášení, směřující k oprášení starých kamýckých zvyků a tradic. Slavnosti je konají pravidelně v letním období již od roku 1995. Kromě sportovního klání má akce i dobročinný přesah, neboť výtěžek z příspěvků zúčastněných je věnován na fond dětské onkologie v pražském Motole. Na duhovém hřišti se pravidelně koná volejbalový turnaj – memoriál Karla Suchého, v roce 2021 se uskutečnil již 36. ročník. V polovině září se v areálu zříceniny hradu Vrškamýk pravidelně koná jedna z nejvíce navštěvovaných společenských událostí v obci – Vrškamýcká pivosláva. Účastníci slavností si kromě ochutnávky lokálních pivovarů mohou také poslechnout několik hudebních kapel, případně si vyzkoušet různá středověká povolání. Adventní období



je v obci spojené s bohatým kulturním programem, přičemž dějištěm programu jsou zdejší kostel a kulturní dům. Nově pak mají občané Kamýku nad Vltavou možnost nakoupit si potraviny na farmářských trzích, které do obce zajíždí 2x do roka. K velkým akcím také patří Dny seniorů a matek.

Cestovní ruch

Turistický ruch hraje v rozvoji obcí stále větší roli, a proto by neměl chybět v žádném rozvojovém plánu strategické povahy, vždy však v synergii s potřebami a zájmy místních obyvatel. Už samotná poloha obce na pomezí Středního Povltaví a turistické oblasti Toulavy (první certifikované turistické destinaci v Česku) napovídá, že dominantou celého území je řeka Vltava, která spolu se svými údolními strmými svahy tvoří základní rámec přírodních hodnot obce a okolí. Turisty hojně vyhledávaným místem je skalní město Velká lokalizované ve stejnojmenné místní části podél vodního toku. Strmé svahy nabízejí příjíždějícím turistům malebné výhledy na linoucí se Vltavu, zařezávající se hluboko do reliéfu. Tyto atraktivitu doplňují kulturní hodnoty v podobě zříceniny hradu Vrškamýk, který byl založen českým králem Václavem I. a v současnosti areál hradu slouží k pořádání festivalů. Dominantou obce je pak barokizovaný gotický kostel Narození Panny Marie.



Obr. 3 Zřícenina hradu Vrškamýk



zdroj: mapy.cz

V těsné blízkosti hradních pozůstatků byla v nedávné minulosti vybudována vyhlídková věž, doplněná interaktivní tabulí s českou historií. Dřevěná rozhledna s výhledem na Kamýk nad Vltavou se rovněž nachází ve východní části obce. Díky nespočtu neopakovatelných vyhlídkových míst ať už přímo v katastru či v jeho blízkosti, prochází obcí několik pěších turistických tras. Zelená značka vede západním směrem do sousedních Zduchovic, červená

kopíruje pravý břeh Vltavy v severojižním směru, naopak žlutá vede západovýchodním směrováním a modrá trasa propojuje municipalitu s Krásnou Horou nad Vltavou. Jelikož zdejší most umožňuje překonání v. n. Slapy, stává se Kamýk nad Vltavou častou zastávkou projíždějících cyklistů. Ti se zde mohou občerstvit v několika pohostinských zařízeních. V obci provozují činnost také 3 hromadná ubytovací zařízení a pro potřeby příjezděících turistů je v budově obecního úřadu zřízeno informační turistické centrum. Turisté v obci naleznou několik drobných sakrálních památek v podobě křížů nebo kaplí a v neposlední řadě je ve výčtu kulturních hodnot nutné zmínit dochované 4 bunkry lehkého opevnění z let 1936–38 Vltavské obranné linie, byť ty jsou ve srovnání se sakrálními památkami ve výrazně zchátralém stavu. Kamýk nad Vltavou se dále stále častěji stává vyhledávaným místem vodáků, obec proto plánuje vybudování nového přístaviště a stání pro karavany.

Životní prostředí

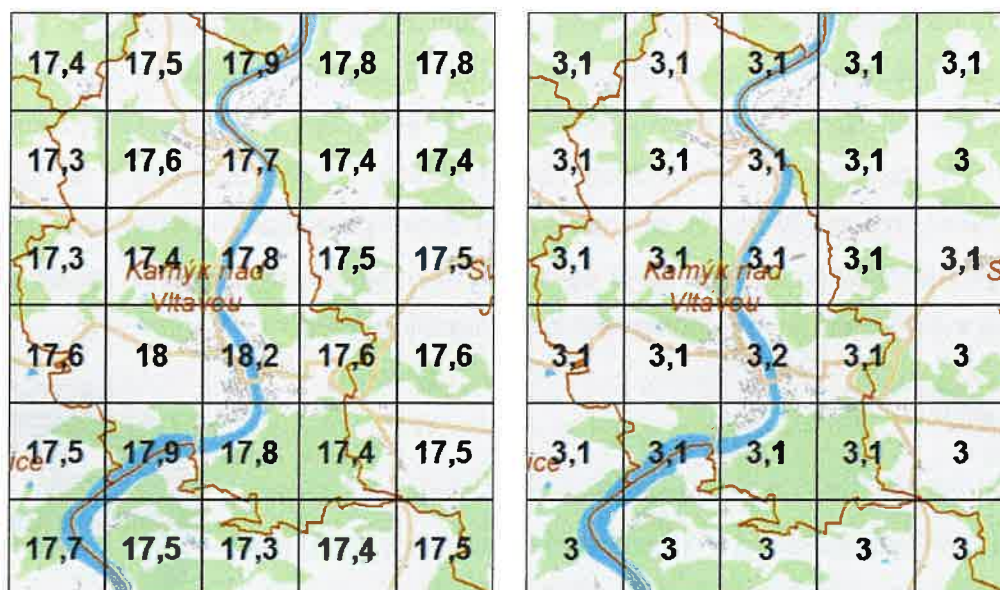
Svou polohou Kamýk nad Vltavou přísluší do teplé klimatické oblasti s průměrnou roční teplotou kolem 8 °C, podle starší klimatické klasifikace Quitta do klimatické oblasti mírně teplé MT11. Průměrný roční úhrn srážek se pohybuje kolem 580 mm. Zima je obvykle mírná s nestálou sněhovou pokrývkou, léto je středně dlouhé a poměrně suché. Z hlediska ekologické stability, vyjádřené koeficientem ekologické stability (dále jen KES), dosahuje poměr ploch tzv. stabilních a nestabilních krajinných prvků hodnoty 1,2, což o dané krajině vypovídá, že je vcelku vyvážená čili technické objekty jsou relativně v souladu s dochovanými přírodními strukturami.



Úroveň hodnoty KES v Kamýku nad Vltavou tak odpovídá hodnotě indikátoru v SO ORP Příbram (1,5). Ovšem ve srovnání s příslušným krajem (0,7) dopadá obec o něco lépe. Co se týče kontaminace ovzduší, v blízkosti obce není lokalizován žádný velký znečišťovatel, tudíž kvalita ovzduší patří k nejlepším v rámci Středočeského kraje. Zhoršený stav lze pozorovat nejčastěji v zimních obdobích, což je způsobeno prim. spalováním fosilních paliv domácnostmi. Obecně však platí, že kvalita ovzduší je v porovnání s většími sídly či obcemi položenými blíže vysokokapacitním komunikacím lepší. Kvalita ovzduší se navíc bude zlepšovat i díky novým opatřením snižující emise CO₂ a snaze obce prosazovat přístupy udržitelného hospodaření napříč všemi oblastmi, jako např. v energetice, kde již v minulosti proběhla instalace systému nuceného větrání s rekuperací tepla v prostorách učeben školského zařízení, čímž se snížila energetická náročnost celé budovy. Podpora komunitní energetiky může alespoň z části tlumit narůstající energetickou chudobu a postupně se připravit na transformaci národního energetického mixu. Kamýk nad Vltavou proto plánuje její

rozvoj i v dalších letech, přičemž se předpokládá využívání finančních prostředků z Operačního programu Životního prostředí.

Obr. 4 Koncentrace PM10 (vlevo) a SO2 (vpravo) v Kamýku nad Vltavou (2014-2018)



zdroj: portal.chmi.cz

Z pohledu erozního ohrožení místních půd platí, že k nejrizikovějším půdám ohrožených vodní erozí patří nejvyšší body v katastru obce – severní a jižní svahy vrchu Čeláková a svahy vrchu V Houštích. Na druhou stranu pouze minimální část území obce je pak ohrožena erozí větrnou. Hlavním vodním tokem protékajícím územím je Vltava, jejíž záplavové území zasahuje do části zastavěného území obce. Při detailním pohledu na Obr. 7 si lze povšimnout, že hranice historických povodních zasahovaly ještě mnohem větší část intravilánu. Díky kopcovitému terénu však není zbylé území ve větší míře zasaženo. Poslední ničivé povodně obci zasáhly v letech 2002 a 2013, kdy bylo zaplaveno na 60 objektů. Kromě Vltavy ohrožují obec i bleskové povodně z Vápenického (místní část Velká) a Zduchovického potoka (Kamýk nad Vltavou). Z těchto důvodů si Kamýk nad Vltavou nechal zpracovat povodňový plán, který byl v roce 2017 aktualizován. Obec rovněž aktivně pracuje na posilování retenčních schopností půdy.

Obr. 5 Záplavové území Q100 na řece Vltavě



zdroj: POVIS

Na území obce Kamýk nad Vltavou se nenachází žádné maloplošné zvláště chráněné území ani území spadající do soustavy chráněných území evropského významu Natura 2000. K jediným ochranným prvkům krajiny tak patří Územní systém ekologické stability krajiny (ÚSES). Z těchto prvků se zde vyskytují nadregionální biokoridor a dvě regionální biocentra. Na celém území municipality se nevyskytuje lokalita se starou ekologickou zátěží, k jedinému brownfieldu pak náleží rozpadající se objekt staré pily.

Bezpečnost

Obec Kamýk nad Vltavou spadá pod obvodní oddělení Policie ČR v Milíně. Drobná kriminální činnost se nevyhýbá ani Kamýku nad Vltavou, kde nejčastěji dochází k odcizení majetku v místních chatových koloniích nebo jiným přestupkům vůči zákonu. Počet trestných činů v uplynulé dekádě v obvodním oddělení pozvolně klesal. Nejvíce trestných činů bylo zaznamenáno v roce 2013 (264), a naopak nejméně v roce 2015 (135). Ve srovnání s nadřazenými územními jednotkami obvod Milín nedosahoval v posledních 5 letech takovou míru kriminální činnosti jako např. okres Příbram či Středočeský kraj. Což je do určité míry způsobeno i převažujícím venkovským charakterem zdejších obcí a z nich vyplývající vyšší



míry sociální sounáležitosti obyvatelstva. Na území Kamýku nad Vltavou se nenacházejí žádné vyloučené lokality.

Zabezpečování požární ochrany na území obce zajišťuje jednotka HZS Středočeského kraje se stanicí ve Příbrami ve vzdálenosti přibližně 20 km. Poskytování účinné pomoci při požárech a při jiných mimořádných událostech v obci zajišťuje místní JSDH, která je zařazena mezi jednotky plošného pokrytí – JPO III.

Správa obce

Řízení obce

Kamýk nad Vltavou je samosprávním subjektem se základní působností. Nejvyšším orgánem v samostatné působnosti je 15členné zastupitelstvo, v jehož čele je uvolněná osoba starosty. Obecní zastupitelstvo zřizuje ze zákona povinně finanční a kontrolní výbor, dále jsou zřizovány povodňová komise a komise krizového řízení, kulturní komise, vzdělávací komise a komise s názvem „kecejme do toho“. Vzhledem k velikosti místního zastupitelstva funguje v Kamýku nad Vltavou i rada obce, jež má na 5 radních. Obec vykonává kompetence se základním rozsahem přenesené působnosti, které jí ukládá zákon. Přímou v obci je situován matriční a stavební úřad, sloužící i okolním obcím. Ke konci roku 2021 zaměstnával obecní úřad 3 úředníky na plný úvazek, jednoho topiče pro kotelny bytových domů a DPS, jednu kuchařku ve školní jídelně a 7 zaměstnanců na veřejně prospěšné práce. Dále je obec zřizovatelem příspěvkové organizace ZŠ a MŠ Kamýk nad Vltavou a mezi organizační složky také patří lokální knihovna či kulturní dům. Obec vlastní poměrně hodně pozemků, a to jak v k. ú. Kamýku nad Vltavou, tak v k. ú. Velká nad Vltavou, přičemž některé z nich (plocha BV8) jsou v majetku samotné obce. Vedení Kamýku nad Vltavou provozuje vlastní webové stránky k informování obyvatel o chodu obecního úřadu a jiných důležitých informacích funguje zasílání informačních SMS a emailů či skrze informační TV infokaná. Obecní úřad pro své občany vydává místní periodikum, Kamýcké listy vycházejí několikrát do roka a čtenáři se zde dozvědí o chystaných projektech či budoucích společenských událostech v obci. Občané navíc jsou aktivně zapojeni do rozvojových aktivit obce formou dotazníků, anket či komunitního projednávání důležitých projektů.

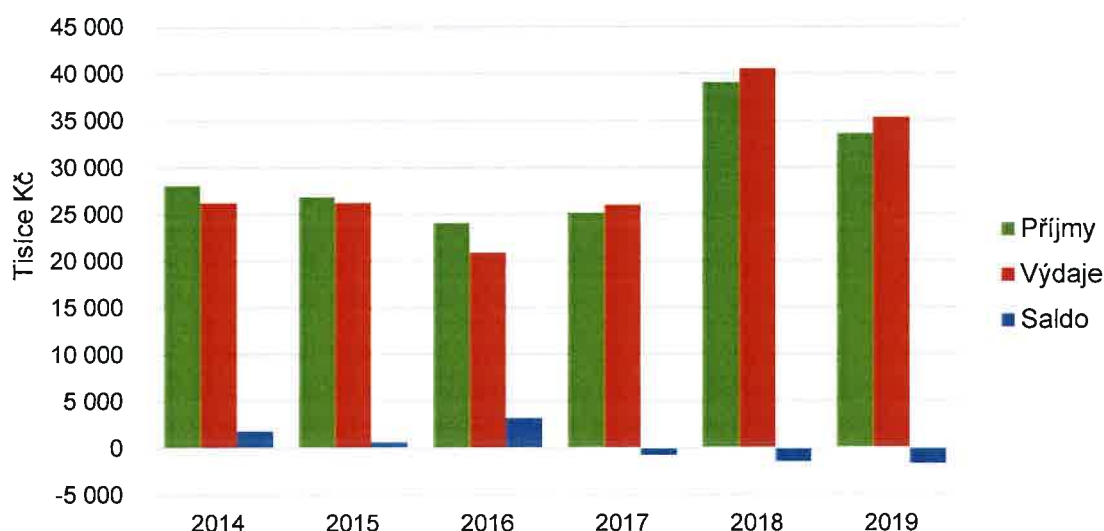


Hospodaření obce

Z finanční analýzy obecního nakládání s finančními prostředky je patrné, že obecní pokladna ve sledovaném období 2014–2019 hospodařila zdravě, o čemž svědčí souhrnný přebytek ve výši téměř 1,5 mil Kč. Rozpočet obce představuje hlavním plánovací nástroj, který je schvalován každý rok. Z *Grafu 6* lze vidět, že na počátku sledovaného období končily rozpočty ke konci roku spíše v přebytcích, kdežto v posledních letech panuje opačná situace. Tentýž graf také ilustruje, jak v průběhu let narůstaly obnosy finančních příjmů a výdajů. K nejvyššímu nárůstu došlo v roce 2018, na čemž se významně podílely finanční prostředky z nedaňových příjmů. Ve stejném roce výrazně narostly také výdaje, což souviselo



Graf 6 Srovnání příjmů a výdajů mezi roky 2014–2019



zdroj: monitor.statnipokladna.cz

s realizací projektu přestavby bývalé vojenské jídelny na sociální byty. Vzhledem k poměrně vysokému dojezdovému času jednotek HZS se vedení obce rozhodlo posílit kvalitu vybavenosti místních SDH a v roce 2018 zakoupilo novou velkokapacitní požární cisternu. Co se týče budoucího vývoje financování aktivit obce, lze se domnívat, že vlivem dopadů pandemické krize a četným změnám v systému přerozdělování daní, dojde k snížení finančních příjmů rozpočtu, což se logicky negativně projeví i do rozvojových aktivit obce.

Vnější vztahy

Obec Kamýk nad Vltavou aktivně spolupracuje na mikroregionální úrovni, kde je členem několika regionálních uskupení. Sdružení obcí Sedlčanska bylo založeno v roce 1995 a společně s Kamýkem nad Vltavou tvoří členskou základnu dalších 24 municipalit z mikroregionu



Středního Povltaví. Hlavním smyslem sdružujícím obce do nadlokální kooperace je společný sociální a ekonomický rozvoj daného území. Z posledních projektů je třeba zmínit Centrum společných služeb, jehož cílem bylo zvýšení dostupnosti a kvality poskytovaných veřejných služeb pro občany. Dále je obec zapojena do Místní akční skupiny (dále jen MAS) Sedlčansko, sdružující vyjma zástupců veřejné správy také představitele podnikatelského a neziskového sektoru. MAS Sedlčansko spojuje hlavní aktéry regionálního rozvoje již od roku 2005. Jako cílem každé MAS je i tato zaměřena na rozvoj a ochranu venkovského prostoru, a to formou efektivního využívání dotačních titulů z EU. Na národní úrovni patří Kamýk nad Vltavou mezi členy celostátní nevládní organizace Sdružení místních samospráv ČR, jež hájí zájmy především menších samospráv v České republice, a obdobného spolku Svazu měst a obcí ČR. Od roku 2008 má Kamýk nad Vltavou uzavřenu partnerskou smlouvu o spolupráci s obcí Golancz, která leží ve středním Polsku.

SWOT ANALÝZA

SILNÉ STRÁNKY	SLABÉ STRÁNKY
<ul style="list-style-type: none">• Trvalý růst počtu obyvatel• Spolková činnost a kulturní vyžití v obci• Zachovalý stav lokálního životního prostředí• Rozsáhlý bytový fond (124 obecních bytů)• Zateplení většiny budov v majetku obce• Stabilní politická reprezentace• Základní občanská vybavenost přímo v obci• Velká výměra obecních pozemků• Časté spolufinancování z dotačních titulů• Lokalizace velkých zaměstnavatelů• Aktivní přístup obce v oblasti životního prostředí – posilování retenční schopnosti krajiny, prosazování udržitelného přístupu apod.• Existence komunitního centra, které poskytuje zázemí pro různorodou činnost – sdílené kancelářské prostory• Aktivní spolupráce obce s místními občany• Fungování obecního bazárku a komunitní dílny• Zavádění prvků komunitní energetiky na veřejných budovách	<ul style="list-style-type: none">• Periferní poloha na hranici dvou krajů• Horší technický stav místních komunikací• Zanedbaný stav některých veřejných prostranství v obci• Absence veřejného prostranství typu klasické návsi• Nevyhovující stav některých chodníků v okrajových částech, popřípadě jejich neexistence• Absence kanalizace na pravém břehu Vltavy a v m. č. Velká• Nedostatečná vybavenost sběrného místa• Špatný stav budovy č. p. 181• Absence dětského lékaře a služeb lékárny• Dojezdový čas složek HZS• Nedostatečné spojení veřejnou dopravou s okolními městy (zvláště o víkendu)• Nevyhovující rozměry obou tělocvičen• Špatný technický stav sokolovny• Neexistující dokumenty strategické povahy ve vybraných oblastech – odpadové hospodářství, bytový fond, cestovní ruch, komunikace apod.• Kvalita připojení a mobilního signálu k internetu v m. č. Velká

PŘÍLEŽITOSTI	HROZBY
<ul style="list-style-type: none"> • Atraktivní plochy ke stavbě rodinných domů • Zavedení motivačního a evidenčního systému odpadového hospodářství (např. MESOH) • Posílení významu cestovního ruchu – nové přístaviště, místo pro parkování karavanů • Rekultivace a udržování veřejných prostranství obce • Prohloubení využívání principů cirkulární ekonomiky • Rozvoj podpory prvků lokální a sdílené ekonomiky • Lepší zpřístupnění vodní plochy • Využívání finančních prostředků z dotačních programů nového programového období EU • Digitalizace agendy obecního úřadu a zavádění prvků Smart Village • Prohloubení spolupráce na mikroregionální úrovni • Obnova zaniklých polních cest • Prodloužení již vybudované inline stezky podél Vltavy • Zachování podpory spolkové činnosti • Snižování energetické náročnosti budov v majetku obce • Využívání obnovitelných zdrojů energie • Zvyšování kvality školských zařízení • Naplňování závěrů Dopravní studie • Rozvoj podpory prvků lokální a sdílené ekonomiky 	<ul style="list-style-type: none"> • Ohrožení obce živelnými pohromami (záplavy) • Odliv mladých lidí do větších sídel • Stárnutí pedagogického sboru či lékařského personálu v obci a jejich obtížné nahrazení • Potenciální omezování poskytovaných služeb úřadu v přenesené působnosti • Prohlubování energetické chudoby • Růst cen svozu vyprodukovaného odpadu a jeho skládkování • Změna v přerozdělování sdílených daní • Problémy v soužití starousedlíků a novousedlíků • Kongesce způsobené špatným/neexistujícím managementem cestovního ruchu • Neschopnost obce spolufinancovat potřebné rozvojové a infrastrukturní projekty • Zatížení obecního rozpočtu financováním ZŠ a MŠ Kamýk nad Vltavou

NÁVRHOVÁ ČÁST

Na základě detailního seznámení se situací v obci (s využitím veškerých analytických podkladů, softwaru AGIS, terénního šetření apod.) a výstupů ze SWOT analýzy je možné navrhnout další směřování obce Kamýk nad Vltavou. V této kapitole je představena metoda aplikované strategie, prostřednictvím které došlo ke zformování budoucí dlouhodobé vize a strategických cílů. Každý strategický cíl se dále skládá z několika příslušných opatření, v jejichž rámci jsou pak definovány konkrétní aktivity. Tato vícestupňová hierarchie zajistí propojení každého jednotlivého uskutečněného projektu s dlouhodobě nastolenou vizí rozvoje obce.

Metodika zpracování

Před zahájením zpracování dokumentu ustanovila obec Kamýk nad Vltavou tzv. *pracovní skupinu*, tj. seznam členů, kteří měli šanci dokument v průběhu jeho dílčí tvorby připomínkovat. Tímto krokem došlo k zajištění, že program rozvoje nebyl vytvořen na základě priorit jednotlivce.

Po ustanovení pracovní skupiny proběhlo úvodní setkání pracovní skupiny obce s moderátorem zpracovatelského týmu. Cílem tohoto setkání bylo bližší seznámení s obcí, charakteristika pozitiv a negativ současné situace, ve které se obec nachází, odhalení potenciálních problémů, příležitostí a reálných výzev pro následujících ± 10 let.

Podklady z diskusního setkání spolu s terénním šetřením a daty z veřejně dostupných zdrojů byly základem pro sestavení analytické části. Analytická část byla zakončena zformováním SWOT analýzy shrnující aktuální silné a slabé stránky a budoucí příležitosti a hrozby. Následovalo vypracování základní struktury návrhové části založené výhradně na poznatcích či trendech objevených v předešlých krocích. Pracovní verze strategického dokumentu byla předána spolu s kompletní analytickou částí, vizí a návrhem strategických cílů k připomínkování členům pracovní skupiny.

Veřejné projednání

Veřejné projednání se uskutečnilo v prosinci 2021 v online formě, přičemž možnost zúčastnit se měli všichni občané Kamýku nad Vltavou se zájmem o efektivnější zacílení strategie. Poznatky občanů se staly stavebním kamenem finální podoby dokumentu, který bude sloužit řízenému rozvoji v letech 2022 až 2028. Po uplynutí doby platnosti dokumentu dojde k vyhodnocení úspěšnosti, přičemž



jako úspěšnou strategii lze považovat takovou, u které došlo alespoň v sedmdesátiprocentní míře k naplnění jednotlivých cílů.

Dlouhodobá vize obce

Dlouhodobá vize rozvoje obce definuje ideální stav, ke kterému by obec měla ve střednědobém až dlouhodobém horizontu směřovat. Vize vychází z podrobného poznání a kritického zhodnocení současného stavu, detekováním silných a slabých stránek různorodých oblastí, i možných vlivů z vnějšího prostředí. Cílem rozvojové vize je všestranný a systematický rozvoj celého území obce. Současně rovněž poskytuje základní východiska pro rozvojové oblasti, které jsou podrobněji definovány ve strategických cílech rozvojového programu.

Kamýk nad Vltavou

inovativně smýšlející obec s tradičními hodnotami

Po nalezení vhodného způsobu nakládání s odpadními vodami a zajištění zásobování všech obyvatel obce pitnou vodou disponuje Kamýk nad Vltavou **kvalitní technickou vybaveností**, do které putují pravidelné investice snižující riziko ztráty její funkčnosti.

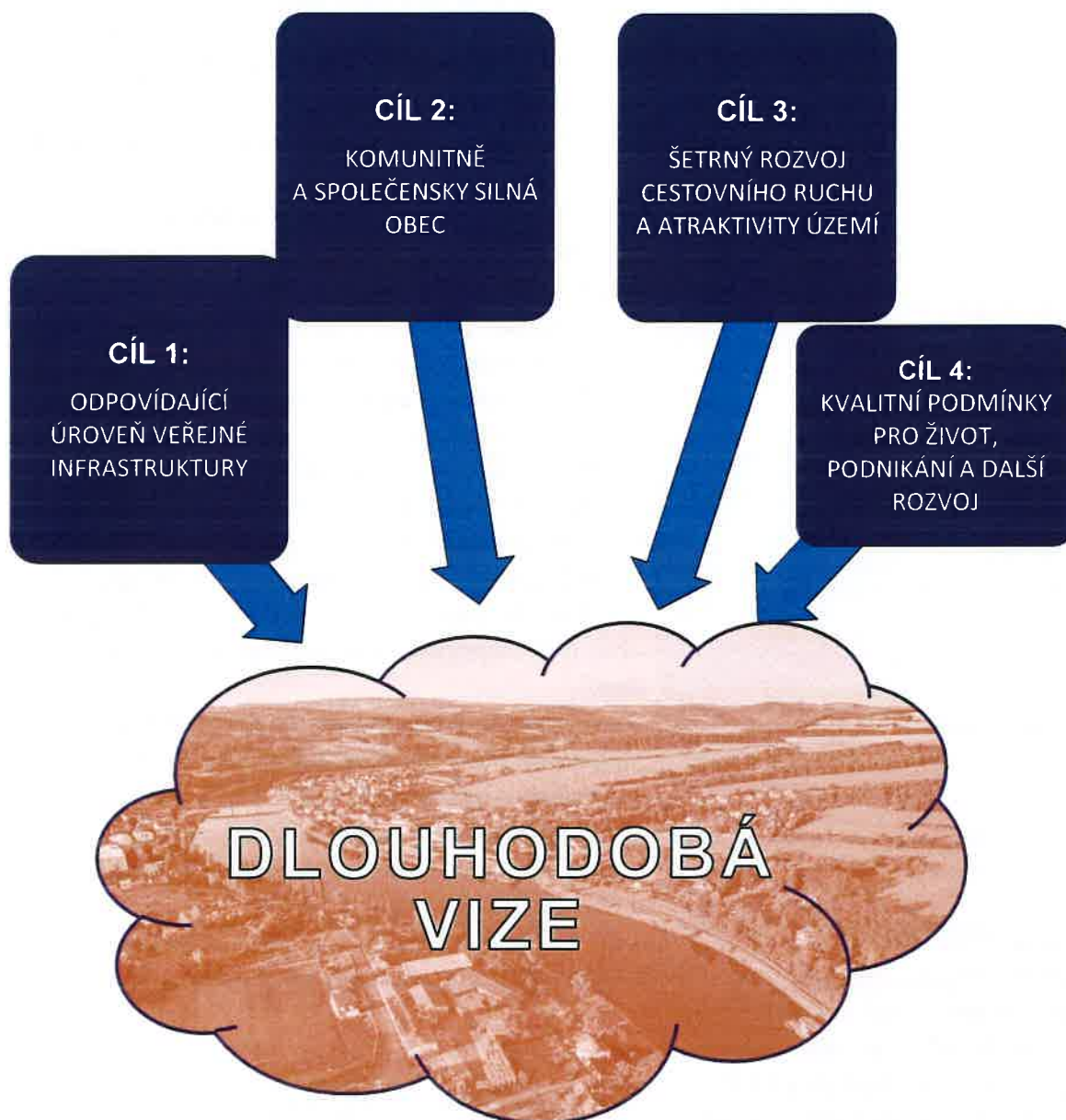
Obec nakládá s **přírodními zdroji šetrně a hospodárně**, díky čemuž dochází k posilování kvality lokálního životního prostředí.

Místní populace se může těšit z **bohaté nabídky trávení volného času**. **Mezilidské vztahy jsou** díky pravidelnému společenskému programu i otevřené komunikaci se zástupci samosprávy na **dlouhodobě vysoké úrovni**.

Díky koordinovanému rozvoji **cestovního ruchu** jsou místními i návštěvníky obdivovány jak přírodní, tak kulturní atraktivity území. Užité **inovativní nástroje** zkvalitňují nejen proces komunikace, nýbrž napomáhají snižovat i negativní vlivy na životní prostředí.

Strategické cíle a opatření

Strategické cíle představují jednotlivé kroky, které povedou k zamýšlenému rozvoji oblasti tak, aby bylo dosaženo naplnění výše uvedené vize rozvoje obce. Jednotlivá opatření a dílčí aktivity jsou seskupeny do strategických oblastí, které je žádoucí nejvíce rozvíjet. Ty zároveň představují základní prvek návrhové části, pomocí něhož budou aktéři rozvoje obce naplňovat stanovenou vizi obce Kamýk nad Vltavou.



CÍL 1: ODPOVÍDAJÍCÍ ÚROVEŇ VEŘEJNÉ INFRASTRUKTURY

SPECIFICKÝ CÍL	OPATŘENÍ A AKTIVITY
1.1 Rozvoj technické infrastruktury	1.1.1 Dostavba kanalizace na pravém břehu Vltavy a v dalších vhodných lokalitách
	1.1.2 Výstavba lokální ČOV pro místní část Velká
	1.1.3 Podpora domovních ČOV či jiného alternativního/biologického způsobu <i>(v místech bez možnosti napojení na jednotný systém)</i>
	1.1.4 Zajištění zásobování pitnou vodou v obci <i>(místní části Velká a v nových lokalitách)</i>
	1.1.5 Postupná obnova či doplnění veřejného osvětlení s důrazem na snižování světelného smogu a spotřeby
	1.1.6 Přeložení vedení kabelů nízkého napětí do země <i>(v koordinaci s aktivitami v cíli 1.3)</i>
	1.1.7 Rozšíření vybavenosti a modernizace sběrného dvora
	1.1.8 Rozvoj inteligentní infrastruktury IoT
	1.1.9 Budování sítí rychlého internetu <i>(v souladu s opatřením 1.1.6)</i>
1.2 Udržitelné hospodaření s přírodními zdroji	1.2.1 Údržba a obnova malých vodních nádrží a ploch na území obce, vč. budování nových
	1.2.2 Vybudování dešťové kanalizace <i>(v koordinaci s aktivitami v cíli 1.3)</i>
	1.2.3 Rozvoj fotovoltaiky a dalších technologií na obecních budovách a pozemcích a příprava pro jejich zapojení do jedné soustavy
	1.2.4 Zlepšení obecních schopností v oblasti udržitelného hospodaření <i>(např. zavádění principů cirkulární ekonomiky, podpora udržitelných aktivit apod.)</i>
	1.2.5 Úprava veřejných prostranství s ohledem na biodiverzitu a navýšení jejich retenčních schopností <i>(v souladu s opatřením 2.1.2 a 2.1.3)</i>
	1.2.6 Nastavení principů pro novou výstavbu respektující požadavky na zvýšení zadržovacích a vsakovacích schopností krajiny
1.3 Zkvalitnění dopravní infrastruktury prostřednictvím úprav, rekonstrukcí a modernizací přispívajících ke zvýšení bezpečnosti a plynulosti pěšího, cyklistického i silničního provozu	1.3.1 Rekonstrukce a opravy silnic, místních a účelových komunikací a cest v obci
	1.3.2 Zvýšení bezpečnosti chodců skrze rekonstrukce stávajících úseků chodníků v nevyhovujícím stavu

	a dostavby chybějících částí (např. směrem na Zduchovice, Krásnou Horu nad Vltavou)
	1.3.3 Instalace zpomalovacích prvků na vozovce za účelem snížení rychlosti projíždějících vozidel (směrem na příjezdu od Hojšína, z Kamýku nad Vltavou do Velké)
	1.3.4 Instalace nových svodidel podél vozovky (nad potokem u cesty ve Velké mezi Poslušnými a bytovkou směr výkrmna drůbeže)
	1.3.5 Plnění opatření a aktivit v souladu a koordinaci s urbanistickou a dopravní studií
	1.3.6 Pravidelná údržba pozemních komunikací a cest vč. příslušného značení
	1.3.7 Revitalizace polních cest na území obce a pěšin jakožto přirozeného nástroje pro zvýšení průchodnosti krajinou
	1.3.8 Vybudování vhodné pěší trasy mezi Velkou a Kamýkem nad Vltavou

CÍL 2: KOMUNITNĚ A SPOLEČENSKY SILNÁ OBEC

SPECIFICKÝ CÍL	OPATŘENÍ A AKTIVITY
2.1 Zajištění prostor pro společenské a volnočasové setkávání	2.1.1 Modernizace kulturního domu s důrazem na lepší akustiku
	2.1.2 Vytvoření veřejného prostoru typu návěs pro společenské venkovní setkávání a venkovní akce
	2.1.3 Vytváření menších veřejných míst např. pro grilování nebo podobné venkovní společenské aktivity (<i>venkovní stoly, lavice, topeniště</i>)
	2.1.4 Sjednocení vzhledu mobiliáře a dovybavení veřejných prostranství (odpadkové koše, lavičky, cedule atd.)
	2.1.5 Vyhrazení ploch bez přístupu domácích zvířat pro pořádání pikniků
	2.1.6 Umisťování zeleně, tak aby vytvářela stinná místa (<i>např. kolem in-line dráhy</i>)
2.2 Podpora činnosti spolků, sdružení a zájmových skupin (včetně organizovaného sportu) za účelem rozvoje společenských vazeb, komunitního pospolitosti a participace občanů	2.2.1 Zachování všestranné podpory rozvoje a činnosti spolků, sdružení a zájmových skupin v obci, prevence a zamezení jejich úpadku
	2.2.2 Podpora vzniku a následného rozvoje nových spolků, sdružení a zájmových skupin v obci
	2.2.3 Podpora spolupráce mezi spolky a jejich participace na společenských akcích a událostech a jejich spoluorganizování
2.3 Zapojení veřejnosti do obecních záležitostí místního i nadlokálního významu	2.3.1 Zachování tradice stávajících soutěží „ <i>I humna jsou naše</i> “, „ <i>Nejhezčí okno a předzahrádka</i> “ aj.
	2.3.2 Podpora participace obyvatel na věcech veřejného zájmu prostřednictvím soutěží, dobrovolnictví, závodů a dalších akcí (<i>akce typu „Uklid' zemi“, Zasad' strom“ aj.</i>)
	2.3.3 Pořádání neformálních debat s občany o dění v obci
	2.3.4 Modernizace komunikačních nástrojů obce, vč. vypracování komunikační strategie
	2.3.5 Vhodné využívání nástroje místního referenda a dalších metod sloužících ke sběru názorů občanů (<i>např. dotazníkové šetření, ankety</i>)

2.4 Rozvoj sportovní infrastruktury na území obce včetně podpory rozvoje sportu u dětí a mládeže, dospělých, i osob s omezenou schopností orientace	2.4.1 Modernizace sportovní infrastruktury a sportovních zařízení v obci s důrazem na bezbariérovost
	2.4.2 Vybudování přírodního koupaliště pro rekreaci a volný čas
	2.4.3 Modernizace hasičské zbrojnice
	2.4.4 Finanční a odpovědnostní zajištění rozvoje sportovní infrastruktury
	2.4.5 Vybudování jedné tělocvičny, která bude splňovat rozměrová kritéria pro základní sporty

CÍL 3: ŠETRNÝ ROZVOJ CESTOVNÍHO RUCHU A ATRAKTIVITY ÚZEMÍ

SPECIFICKÝ CÍL	OPATŘENÍ A AKTIVITY
3.1 Koordinovaný rozvoj cestovního ruchu a turistiky v území	<p>3.1.1 Nalezení vhodného řešení problematiky parkování turistů a návštěvníků v obci <i>Např. pokuty za stání mimo vyznačené úseky, zefektivnění značení aj. (v souladu se studií dopravy a parkování)</i></p> <p>3.1.2 Vybudování veřejných toalet pro turisty a návštěvníky obce</p> <p>3.1.3 Prodloužení úseku stávající inline dráhy podél Vltavy</p> <p>3.1.4 Vytváření odpočinkových míst pro cyklisty / pěší turisty doplněných o příslušný mobiliář (<i>např. odpadkové koše, lavičky, stoly, tabule aj.</i>)</p> <p>3.1.5 Úprava stávající stezky k rybníku „Pod Brúnou“ (<i>podél Zduchovického potoka</i>)</p> <p>3.1.6 Údržba turistických stezek a obnova příslušného mobiliáře</p> <p>3.1.7 Podpora aktivního cestovního ruchu (<i>plavby, skálolezectví, horolezectví aj.</i>)</p> <p>3.1.8 Vytvoření strategie cestovního ruchu, popřípadě nástroje pro řízení cestovního ruchu – management cestovního ruchu</p>
3.2 Rozvoj turistických atraktivit podél břehů Vltavy včetně rozvoje lodní dopravy	<p>3.2.1 Revitalizace dolního autoparku a jeho přeměna v přístaviště lodní dopravy/turistiky</p> <p>3.2.2 Vznik naučné stezky s důrazem na geomorfologický aspekt krajiny</p> <p>3.2.3 Vznik naučné stezky vedoucí od přehrady směrem k fotbalovému hřišti (<i>zakomponování vyhlídky na Řadovy; řopíky, malby, historie Šiberného, židovský hřbitov</i>)</p> <p>3.2.4 Dokončení revitalizace náplavky na pravém břehu – Peříčkárna – fotbalové hřiště (<i>mobiliář, vhodná zeleň</i>)</p> <p>3.2.5 Vybudování parkoviště pro obytné vozy s patřičnou infrastrukturou</p> <p>3.2.6 Pokračování v letních plavbách na voru, prodloužení vyhlídkových jízd do Velké – skalní město</p>
3.3 Obnova a péče o kulturní objekty a drobné sakrální stavby na území obce, a zamezení jejich případnému chátrání či poškození	<p>3.3.1 Revitalizace bunkrů a jejich další využití v cestovním ruchu (<i>např. vznik muzea vojenské tematiky</i>)</p> <p>3.3.2 Rekonstrukce schodů na hřbitov</p> <p>3.3.3 Pravidelná údržba a péče o kulturní objekty</p>

	3.3.4 Zpřístupnění historických vodohospodářských budov
	3.3.5 Umístění památníku osvobození v Kamýku nad Vltavou
3.4 Péče o vzhled obce, krajinu a veřejná prostranství v intravilánu i extravilánu obce	3.4.1 Výsadba zeleně a stromů (<i>doplnění o okrasné keře a ovocné stromy podél cest, u odpočinkových místech, výsadba stromové aleje atp.</i>) včetně pravidelné péče o stávající vzrostlou zeleň
	3.4.2 Doplnkové úpravy veřejných prostranství po celé obci
	3.4.3 Využití prvků krajinného plánování – stromořadí, vsakovací pásy, průlehy, meze, obnova historických cest a navrácení původního rázu krajiny

CÍL 4: KVALITNÍ PODMÍNKY PRO ŽIVOT, PODNIKÁNÍ A DALŠÍ ROZVOJ

SPECIFICKÝ CÍL	OPATŘENÍ A AKTIVITY
4.1 Podpora bydlení a územního rozvoje – kontinuální růst počtu obyvatel s limitem 1200 obyv.	4.1.1 Komplexní příprava stavebních pozemků určených dle ÚP jako plochy rozvojové (<i>výkup, návrhové uspořádání, projektová příprava, výstavba dopravní a technické infrastruktury, zajištění prodeje stavebních parcel</i>) pro výstavbu rodinných domů <i>Pozn. situováno na pravém břehu Vltavy</i>
	4.1.2 Výstavba, event. přestavba startovacích bytů pro mladé a začínající rodiny
	4.1.3 Zachování trendu rozvoje a investic do bytového hospodářství
4.2 Hospodaření s majetkem obce	4.2.1 Zachování stávajícího způsobu využívání dotačních příležitostí, včetně vyhledávání nových příležitostí financování rozvoje obce
	4.2.2 Rekonstrukce a modernizace obecního majetku s důrazem na energetické úspory a s ohledem na energetickou neutralitu
	4.2.3 Koncepční a strategická projektová příprava (<i>mj. v oblastech – odpadové hospodářství, bytový fond aj.</i>)
4.3 Podpora vzdělávání	4.3.1 Modernizace vybavení ZŠ a MŠ
	4.3.2 Investice do zkvalitňování a rozvoje předškolního a školního vzdělávání (<i>aplikace nových vzdělávacích trendů, moderní výukové trendy, školní vybavení a pomůcky atd.</i>)
4.4 Podpora rozvoje podnikání a spolupráce	4.4.1 Zachování pronájmů prostor v majetku obce
	4.4.2 Podpora vytváření nových pracovních pozic
	4.4.3 Prohlubování spolupráce na mikroregionální úrovni

IMPLEMENTAČNÍ ČÁST

Pro úspěšné naplňování jakékoliv strategie je zásadní připravenost dílčích projektů, identifikace aktérů podílejících se na jejich plnění, a stanovení termínu předpokládané realizace.

Kritéria rozpracovanosti jednotlivých opatření aplikovaných v této strategii je následující: 0 - *příprava záměru*; 1 - *zahájeno jednání s hlavními aktéry*; 2 - *příprava projektové studie / projektové dokumentace* ; 3 - *kompletní projektová dokumentace pro odpovídající druh povolovacího řízení*; 4 - *vydáno stavebního povolení, případně jiný dokument pro konkrétní druh povolovacího řízení, (případně prohlášení stavebního úřadu, že se na plánovanou akci nevztahuje povinnost stavebního povolení nebo ohlášení)*; 5 – *příprava či realizace výběrového řízení*, 6 - *uzavřena smlouva s dodavatelem / zhotovitelem*; a 7 - *probíhající realizace*.

Jelikož nelze celou strategii realizovat naráz, ať už technicky či s ohledem na dostupné finanční a lidské zdroje, bylo nezbytné v rámci přípravy implementace stanovit prioritní opatření. Tomu odpovídá stanovení odhadu předpokládané realizace. Převážná většina aktivit plánu rozvoje obce má jasnou podobu projektu. Vyskytují se zde však i opatření, které mají spíše charakter nástroje, bez přímých finančních nároků, který bude průběžně uplatňován při jiných rozvojových aktivitách.

Stav finančních prostředků na běžných účtech obce Kamýk nad Vltavou činil v době zpracování dokumentu cca 4 mil. Kč. Průměrné výdaje, které obec vynaloží na svou činnost i rozvoj, činí ročně odhadem necelých 35 mil. Kč. Při aplikaci tohoto trendu lze předpokládat, že obec vynaloží na svůj rozvoj do konce platnosti této strategie přibližně 200-250 mil. Kč. Předpokládané výdaje spolu s rezervami na běžných účtech představují základní finanční rámec, od kterého se bude odvíjet zvolená strategie.

STRATEGICKÝ CÍL 1 - ODPOVÍDAJÍCÍ ÚROVEŇ VEŘEJNÉ INFRASTRUKTURY

1.1 Rozvoj technické infrastruktury	Stupeň připravenosti	Odhad realizace	Hlavní aktér	Náklady	Poznámka
1.1.1 Dostavba kanalizace na pravém břehu Vltavy a v dalších vhodných lokalitách	realizace	2022-2028	obec	17 mil. Kč	
1.1.2 Výstavba lokální ČOV pro místní část Velká	příprava projektové studie / dokumentace	2025	obec	3 mil. Kč	uvedení do souladu s PRVKÚK
1.1.3 Podpora domovních ČOV či jiného alternativního/biologického způsobu (v místech bez možnosti napojení na jednotný systém)	realizace	2022-2028	obec, domácnosti	750 tis. Kč	
1.1.4 Zajištění zásobování pitnou vodou v obci (místní částí Velká a v nových lokalitách)	zahájeno jednání s hlavními aktéry	2030	obec	15 mil. Kč	uvedení do souladu s PRVKÚK
1.1.5 Postupná obnova či doplnění veřejného osvětlení s důrazem na snižování světelného smogu a spotřeby	příprava či realizace výběrového řízení	2022-2028	obec	2 mil. Kč	
1.1.6 Přeložení vedení kabelů nízkého napětí do země (v koordinaci s aktivitami v cíli 1.3)	vydáno SP, případně jiný dokument pro daný druh povoleného řízení	2022-2028	obec, energetici	6 mil. Kč	
1.1.7 Rozšíření vybavenosti a modernizace sběrného dvora	zahájeno jednání s hlavními aktéry	2026	obec	4 mil. Kč	
1.1.8 Rozvoj inteligentní infrastruktury IoT	příprava projektové studie / dokumentace	průběžně	obec, odborníci	2 mil. Kč	
1.1.9 Budování sítě rychlého internetu (v souladu s opatřením 1.1.6)	příprava záměru	průběžně	obec, BCO manažer	3 mil. Kč	
1.2 Udržitelné hospodaření s přírodními zdroji	Stupeň připravenosti	Odhad realizace	Hlavní aktér	Náklady	Poznámka
1.2.1 Údržba a obnova malých vodních nádrží a ploch na území obce, vč. budování nových	příprava projektové studie / dokumentace	průběžně	obec	3 mil. Kč	
1.2.2 Vybudování dešťové kanalizace (v koordinaci s aktivitami v cíli 1.3)	příprava projektové studie / dokumentace	2022-2028	obec	10 mil. Kč	
1.2.3 Rozvoj fotovoltaiky a dalších technologií na obecních budovách a pozemcích a příprava pro jejich zapojení do jedné soustavy	příprava projektové studie / dokumentace	průběžně	obec	11 mil. Kč	

1.2.4 Zlepšení obecných schopností v oblasti udržitelného hospodaření (např. zavádění principů cirkulární ekonomiky, podpora udržitelných aktivit apod.)	příprava projektové studie / dokumentace	průběžně	obec	4 mil. Kč	
1.2.5 Úprava veřejných prostranství s ohledem na biodiverzitu a navýšení jejich retenčních schopností (v souladu s 2.1.2 a 2.1.3)	příprava projektové studie / dokumentace	průběžně	obec	45 mil. Kč	
1.2.6 Nastavení principů pro novou výstavbu respektující požadavky na zvýšení zadržovacích a vsakovacích schopností krajiny	příprava studie / dokumentace	průběžně	obec	-	
1.3 Kvalitní dopravní infrastruktury prostřednictvím úprav, rekonstrukcí a modernizací přispívajících ke zvýšení bezpečnosti a plynulosti pěšího, cyklistického i silničního provozu	Stupeň připravenosti	Odhad realizace	Hlavní aktér	Náklady	Poznámka
1.3.1 Rekonstrukce a opravy silnic, místních a účelových komunikací a cest v obci	příprava projektové studie / dokumentace	2022-2028	obec	20 mil. Kč	
1.3.2 Zvýšení bezpečnosti chodců skrze rekonstrukce stávajících úseků chodníků v nevyhovujícím stavu a dostavby chybějících částí (např. směrem na Zduchovice, Krásnou Horu nad Vltavou)	příprava projektové studie / dokumentace	2027	obec	12 mil. Kč	
1.3.3 Instalace zpomalovacích prvků na vozovce za účelem snížení rychlosti projíždějících vozidel (směrem na příjezdu od Hojšína, z Kamýku nad Vltavou do Velké)	příprava projektové studie / dokumentace	2025	obec, PČR	200 tis. Kč	
1.3.4 Instalace nových svodidel podél vozovky (nad potokem u cesty ve Velké mezi Poslušnými a bytovkou směr výkrma drůbeže)	zahájeno jednání s hlavními aktéry	2023	obec	500 tis. Kč	
1.3.5 Plnění opatření a aktivit v souladu a koordinaci s urbanistickou a dopravní studií	příprava či realizace výběrového řízení	2022	obec	500 tis. Kč	
1.3.6 Pravidelná údržba pozemních komunikací a cest vč. příslušného značení	průběžná realizace	2022-2028	obec	400 tis. Kč	
1.3.7 Revitalizace polních cest na území obce a pěšin jakožto přirozeného nástroje pro zvýšení průchodnosti krajinou	příprava projektové studie / dokumentace	průběžně	obec	2 mil. Kč	
1.3.8 Vybudování vhodné pěší trasy mezi Velkou a Kamýkem nad Vltavou	příprava záměru	2027	obec	1 mil. Kč	

STRATEGICKÝ CÍL 2 - KOMUNITNĚ A SPOLEČENSKY SILNÁ OBEC

2.1 Zajištění prostor pro společenské a volnočasové setkávání	Stupeň připravenosti	Odhad realizace	Hlavní aktér	Náklady
2.1.1 Modernizace kulturního domu s důrazem na lepší akustiku	zahájeno jednání s hlavními aktéry	2025	obec	250 tis. Kč
2.1.2 Vytvoření veřejného prostoru typu návěs pro společenské venkovní setkávání a venkovní akce	příprava záměru	2027	obec	5 mil. Kč
2.1.3 Vytváření menších veřejných míst např. pro grilování nebo podobné venkovní společenské aktivity (<i>venkovní stoly, lavice, topeniště</i>)	průběžná realizace	2022-2028	obec	100 tis. Kč
2.1.4 Sjednocení vzhledu mobiliáře a dovybavení veřejných prostorů (odpadkové koše, lavičky, cedule atd.)	průběžná realizace	2022-2028	obec	400 tis. Kč
2.1.5 Vyhrazení ploch bez přístupu domácích zvířat pro pořádání pikniků	příprava záměru	2026	obec	250 tis. Kč
2.1.6 Umístování zeleně, tak aby vytvářela stinná místa (<i>např. kolem in-line dráhy</i>)	průběžná realizace	2022-2028	obec, veřejnost	50 tis. Kč
2.2 Podpora činnosti spolků, sdružení a zájmových skupin (včetně organizovaného sportu) za účelem rozvoje společenských vazeb, komunitního pospolitosti a participace občanů	Stupeň připravenosti	Odhad realizace	Hlavní aktér	Náklady
2.2.1 Zachování všestranné podpory rozvoje a činnosti spolků, sdružení a zájmových skupin v obci, prevence a zamezení jejich úpadku	průběžná realizace	každoročně	obec	250 tis. Kč
2.2.2 Podpora vzniku a následného rozvoje nových spolků, sdružení a zájmových skupin v obci	průběžná realizace	každoročně	obec	50 tis. Kč
2.2.3 Podpora spolupráce mezi spolky a jejich participace na společenských akcích a událostech a jejich spoluorganizování	průběžná realizace	každoročně	obec, spolky a zájmové skupiny	150 tis. Kč
2.3 Zapojení veřejnosti do obecních záležitostí místního i nadlokálního významu	Stupeň připravenosti	Odhad realizace	Hlavní aktér	Náklady
2.3.1 Zachování tradice stávajících soutěží „ <i>I humna jsou naše</i> “, „ <i>Nejhezčí okno a předzahrádka</i> “ aj.	průběžná realizace	každoročně	obec, veřejnost, zájmové skupiny	50 tis. Kč
2.3.2 Podpora participace obyvatel na věcech veřejného zájmu prostřednictvím soutěží, dobrovolnictví, závodů a dalších akcí (<i>akce typu „Uklid' zemi“, Zasad' strom“ aj.</i>)	průběžná realizace	každoročně	obec, veřejnost, zájmové skupiny	30 tis. Kč
2.3.3 Pořádání neformálních debat s občany o dění v obci	průběžná realizace	průběžně	obec, veřejnost	-

2.3.4 Modernizace komunikačních nástrojů obce, vč. vypracování komunikační strategie	průběžná realizace	2022	obec	150 tis. Kč
2.3.5 Vhodné využívání nástroje místního referenda a dalších metod sloužících ke sběru názorů občanů (např. dotazníkové šetření, ankety)	průběžná realizace	průběžně	obec	10 tis. Kč
2.4 Rozvoj sportovní infrastruktury na území obce včetně podpory rozvoje sportu u dětí a mládeže, dospělých, i osob s omezenou schopností orientace	Stupeň připravenosti	Odhad realizace	Hlavní aktér	Náklady
2.4.1 Modernizace sportovní infrastruktury a sportovních zařízení v obci s důrazem na bezbariérovost	příprava projektové studie / dokumentace	průběžně	obec, SK/TJ	500 tis. Kč
2.4.2 Vybudování přírodního koupaliště pro rekreaci a volný čas	příprava projektové studie / dokumentace	2024	obec	50 mil. Kč
2.4.3 Modernizace hasičské zbrojnice	příprava projektové studie / dokumentace	2024	obec, JSDH	25 mil. Kč
2.4.4 Finanční a odpovědnostní zajištění rozvoje sportovní infrastruktury	příprava projektové studie / dokumentace	průběžně	obec	-
2.4.5 Vybudování jedné tělocvičny, která bude splňovat rozměrová kritéria pro základní sporty	příprava záměru	2028	obec, podpora kraje	35 mil. Kč

STRATEGICKÝ CÍL 3 - ŠETRNÝ ROZVOJ CESTOVNÍHO RUCHU A ATRAKTIVITY ÚZEMÍ

3.1 Koordinovaný rozvoj cestovního ruchu a turistiky v území	Stupeň připravenosti	Odhad realizace	Hlavní aktér	Náklady
3.1.1 Nalezení vhodného řešení problematiky parkování turistů a návštěvníků v obci <i>Např. pokuty za stání mimo vyznačené úseky, zefektivnění značení aj. (v souladu se studií dopravy a parkování)</i>	kompletní dokumentace pro daný druh povoleného řízení	2023	obec	100 tis. Kč
3.1.2 Vybudování veřejných toalet pro turisty a návštěvníky obce	zahájeno jednání s hlavními aktéry	2025	obec	500 tis. Kč
3.1.3 Prodloužení úseku stávající in-line dráhy podél Vltavy	příprava záměru	2027	obec	5 mil. Kč
3.1.4 Vytváření odpočinkových míst pro cyklisty / pěší turisty doplněných o příslušný mobiliář (např. odpadkové koše, lavičky, stoly, tabule aj.)	průběžná realizace	2022-2028	obec	100 tis. Kč
3.1.5 Úprava stávající stezky k rybníku „Pod Brúnou“ (podél Zdúchovického potoka)	příprava záměru	2026	obec	100 tis. Kč
3.1.6 Údržba turistických stezek a obnova příslušného mobiliáře	průběžná realizace	každoročně	obec	200 tis. Kč
3.1.7 Podpora aktivního cestovního ruchu (plavby, skálopezectví, horolezectví aj.)	průběžná realizace	každoročně	obec	10 tis. Kč
3.1.8 Vytvoření strategie cestovního ruchu, popřípadě nástroje pro řízení cestovního ruchu – management cestovního ruchu	příprava záměru	2024	obec	100 tis. Kč
3.2 Rozvoj turistických aktivit podél břehů Vltavy včetně rozvoje lodní dopravy	Stupeň připravenosti	Odhad realizace	Hlavní aktér	Náklady
3.2.1 Revitalizace dolního autoparku a jeho přeměna v přístaviště lodní dopravy/turistiky	příprava projektové studie / dokumentace	2023	obec	500 tis. Kč
3.2.2 Vznik naučné stezky s důrazem na geomorfologický aspekt krajiny	příprava záměru	2027	obec	300 tis. Kč
3.2.3 Vznik naučné stezky vedoucí od přehrady směrem k fotbalovému hřišti (zakomponování vyhlídky na Řadovy; řopíky, malby, historie Šiberného, židovský hřbitov)	příprava záměru	2025	obec	500 tis. Kč
3.2.4 Dokončení revitalizace náplavy na pravém břehu – Peříčkárna – fotbalové hřiště (mobiliář, vhodná zeleň)	příprava záměru	2023	obec	250 tis. Kč

3.2.5	Vybudování parkoviště pro obytné vozy s patřičnou infrastrukturou	příprava projektové studie / dokumentace	2024	obec	600 tis. Kč
3.2.6	Pokračování v letních plavbách na voru, prodloužení vyhledkových jízd do Velké – skalní město	zahájeno jednání s hlavními aktéry	průběžně	obec, spolky	50 tis. Kč
3.3	Obnova a péče o kulturní objekty a drobné sakrální stavby na území obce, a zamezení jejich případnému chátrání či poškození	Stupeň připravenosti	Odhad realizace	Hlavní aktér	Náklady
3.3.1	Revitalizace bunkrů a jejich další využití v cestovním ruchu (např. vznik muzea vojenské tematiky)	příprava záměru	2027	obec, vlastníci objektů	250 tis. Kč
3.3.2	Rekonstrukce schodů na hřbitov	realizace	2022	obec	950 tis. Kč
3.3.3	Pravidelná údržba a péče o kulturní objekty např. hradní areál, drobné sakrální stavby aj.	průběžná realizace	průběžně	obec, vlastníci objektů	250 tis. Kč
3.3.4	Zpřístupnění historických vodohospodářských budov	příprava záměru	2026	obec, vlastníci objektů	250 tis. Kč
3.3.5	Umístění památníku osvobození v Kamýku nad Vltavou	příprava záměru	2023	obec	150 tis. Kč
3.4	Péče o vzhled obce, krajinu a veřejná prostranství v intravilánu i extravilánu obce	Stupeň připravenosti	Odhad realizace	Hlavní aktér	Náklady
3.4.1	Výsadba zeleně a stromů (doplnění o okrasné keře a ovocné stromy podél cest, u odpočinkových místech, výsadba stromové aleje atp.) včetně pravidelné péče o stávající vzrostlou zeleň	průběžná realizace	průběžně	obec, veřejnost	50 tis. Kč
3.4.2	Doplňkové úpravy veřejných prostranství po celé obci, včetně areálu hradu	průběžná realizace	průběžně	obec, veřejnost	800 tis. Kč
3.4.3	Využití prvků krajinového plánování – stromořadí, vsakovací pásy, průlehy, meze, obnova historických cest a navrácení původního rázu krajiny, revitalizace pískovny	průběžná realizace	průběžně	obec	800 tis. Kč

STRATEGICKÝ CÍL 4 - KVALITNÍ PODMÍNKY PRO ŽIVOT, PODNIKÁNÍ A DALŠÍ ROZVOJ

4.1 Podpora bydlení a územního rozvoje – kontinuální růst počtu obyvatel s limitem 1200 obyv.	Stupeň připravenosti	Odhad realizace	Hlavní aktér	Náklady
4.1.1 Komplexní příprava stavebních pozemků určených dle ÚP jako plochy rozvojové (výkup, návrhové uspořádání, projektová příprava, výstavba dopravní a technické infrastruktury, zajištění prodeje stavebních parcel) pro výstavbu rodinných domů <i>Pozn. situováno na pravém břehu Vltavy</i>	kompletní dokumentace pro daný druh povolenacího řízení	2022-2023	obec	4 mil. Kč
4.1.2 Výstavba, event. přestavba startovacích bytů pro mladé a začínající rodiny	příprava záměru	2027	obec	20 mil. Kč
4.1.3 Zachování trendu rozvoje a investic do bytového hospodářství	průběžná realizace	2022-2028	obec	800 tis. Kč
4.2 Hospodaření s majetkem obce	Stupeň připravenosti	Odhad realizace	Hlavní aktér	Náklady
4.2.1 Zachování stávajícího způsobu využívání dotačních příležitostí, včetně vyhledávání nových příležitostí financování rozvoje obce	průběžná realizace	průběžně	obec, poradenské služby	-
4.2.2 Rekonstrukce a modernizace obecního majetku s důrazem na energetické úspory a s ohledem na energetickou neutralitu	příprava projektové studie / dokumentace	2022-2028	obec	-
4.2.3 Koncepční a strategická projektová příprava (mj. v oblastech – odpadové hospodářství, bytový fond aj.)	příprava projektové studie / dokumentace	2022-2028	obec	-
4.3 Podpora vzdělávání	Stupeň připravenosti	Odhad realizace	Hlavní aktér	Náklady
4.3.1 Modernizace vybavení ZŠ a MŠ	průběžná realizace	2022-2028	obec, ZŠ/MŠ	1 mil. Kč
4.3.2 Investice do zkvalitňování a rozvoje předškolního a školního vzdělávání (aplikace nových vzdělávacích trendů, moderní výukové trendy, školní vybavení a pomůcky atd.)	průběžná realizace	2022-2028	obec, ZŠ/MŠ	-
4.4 Podpora rozvoje podnikání a spolupráce	Stupeň připravenosti	Odhad realizace	Hlavní aktér	Náklady
4.4.1 Zachování pronájemů prostor v majetku obce	průběžná realizace	průběžně	obec, podniky	-
4.4.2 Podpora vytváření nových pracovních pozic	průběžná realizace	průběžně	obec	-
4.4.3 Prohlubování spolupráce na mikroregionální úrovni	průběžná realizace	průběžně	obec, DSO, MAS	80 tis. Kč

Možnosti financování

Následující kapitola zobrazuje přehled potenciálních finančních zdrojů, kterých je možné využít ke spolufinancování plánovaných aktivit. S ohledem na finanční náročnost některých opatření je doporučováno volit prostředky z evropských či národních zdrojů namísto financování výhradně z obecního rozpočtu. Jistá míra spolufinancování je předpokládána u většiny níže uvedených aktivit, cílem však je, aby spoluúčast města byla minimální.

Vysvětlivky pro níže uvedené zkratky správců dotačních titulů:

MMR – Ministerstvo pro místní rozvoj ČR

MŽP – Ministerstvo životního prostředí ČR

MZE – Ministerstvo zemědělství ČR

MF – Ministerstvo financí ČR

MV – Ministerstvo vnitra ČR

MPO – Ministerstvo průmyslu a obchodu ČR

NSA – Národní sportovní agentura

MK – Ministerstvo kultury ČR

MD – Ministerstvo dopravy ČR

MO – Ministerstvo obrany ČR

OPŽP – Operační program Životní prostředí

IROP – Integrovaný regionální operační program

SZP – Společná zemědělská politika ČR

OPZ – Operační program Zaměstnanost, resp. Operační program Zaměstnanost+

Jiné – Jiné, v tabulce neuvedené zdroje (např. nositelé integrovaných nástrojů)

Kraj – krajské dotační tituly

Nadace – nadace a nadační fondy

VZ – vlastní zdroje žadatele

CÍL 1: ODPOVÍDAJÍCÍ ÚROVEŇ VEŘEJNÉ INFRASTRUKTURY

SC 1.1 - Rozvoj technické infrastruktury

	MMR	MŽP	MZE	MF	NSA	MPO	MD	OPŽP	IROP	SZP	OPZ	Jiné	Kraj	Nadace	VZ
1.1.1 Dostavba kanalizace na pravém břehu Vltavy a v dalších vhodných lokalitách		x	x					x					x		
1.1.2 Výstavba lokální ČOV pro místní část Velká		x	x					x					x		
1.1.3 Podpora domovních ČOV či jiného alternativního/biologického způsobu (v místech bez možnosti napojení na jednotný systém)		x													
1.1.4 Zajištění zásobování pitnou vodou v obci (místní části Velká a v nových lokalitách)		x	x					x					x		
1.1.5 Postupná obnova či doplnění veřejného osvětlení s důrazem na snižování světelného smogu a spotřeby		x				x							x		
1.1.6 Přeložení vedení kabelů nízkého napětí do země (v koordinaci s aktivitami v cíli 1.3)		x				x							x		
1.1.7 Rozšíření vybavenosti a modernizace sběrného dvora								x					x	x	
1.1.8 Rozvoj inteligentní infrastruktury IoT									x						
1.1.9 Budování sítí rychlého internetu (v souladu s opatřením 1.1.6)						x									

SC 1.2 - Udržitelné hospodaření s přírodními zdroji

	MMR	MŽP	MZE	MF	NSA	MPO	MD	OPŽP	IROP	SZP	OPZ	Jiné	Kraj	Nadace	VZ
1.2.1 Údržba a obnova malých vodních nádrží a ploch na území obce, vč. budování nových		x	x					x					x		
1.2.2 Vybudování dešťové kanalizace (v koordinaci s aktivitami v cíli 1.3)								x					x		
1.2.3 Rozvoj fotovoltaiky a dalších technologií na obecních budovách a pozemcích a příprava pro jejich zapojení do jedné soustavy		x						x	x						
1.2.4 Zlepšení obecních schopností v oblasti udržitelného hospodaření (např. zavádění principů cirkulární ekonomiky, podpora udržitelných aktivit apod.)		x						x							x
1.2.5 Úprava veřejných prostranství s ohledem na biodiverzitu a navýšení jejich retenčních schopností (v souladu s opatřením 2.1.2 a 2.1.3)		x						x	x	x		x		x	
1.2.6 Nastavení principů pro novou výstavbu respektující požadavky na zvýšení zadržovacích a vsakovacích schopností krajiny		x													x

SC 1.3 - Zkvalitnění dopravní infrastruktury prostřednictvím úprav, rekonstrukcí a modernizací přispívajících ke zvýšení bezpečnosti a plynulosti pěšího, cyklistického i silničního provozu															
	MMR	MŽP	MZE	MF	MD	MPO	MK	OPŽP	IROP	SZP	OPZ	Jiné	Kraj	Nadace	VZ
1.3.1 Rekonstrukce a opravy silnic, místních a účelových komunikací a cest v obci <i>Aktivita: Kompletní obnova a stavební řešení propadliny na pravém břehu</i>	x				x			x	x			x	x		x
1.3.2 Zvýšení bezpečnosti chodců skrze rekonstrukce stávajících úseků chodníků v nevyhovujícím stavu a dostavby chybějících částí (např. směrem na Zduchovice, Krásnou Horu nad Vltavou)					x				x			x	x		
1.3.3 Instalace zpomalovacích prvků na vozovce za účelem snížení rychlosti projíždějících vozidel (směrem na příjezdu od Hojšína, z Kamýku nad Vltavou do Velké)					x				x			x			
1.3.4 Instalace nových svodidel podél vozovky (nad potokem u cesty ve Velké mezi Poslušnými a bytovkou směr výkrma drůbeže)					x								x		x
1.3.5 Plnění opatření a aktivit v souladu a koordinaci s urbanistickou a dopravní studií															x
1.3.6 Pravidelná údržba pozemních komunikací a cest vč. příslušného značení														x	x
1.3.7 Revitalizace polních cest na území obce a pěšin jakožto přirozeného nástroje pro zvýšení průchodnosti krajinou		x	x					x		x		x			
1.3.8 Vybudování vhodné pěší trasy mezi Velkou a Kamýkem nad Vltavou	x								x			x	x		

CÍL 2: KOMUNITNĚ A SPOLEČENSKY SILNÁ OBEC

SC 2.1 - Zajištění prostor pro společenské a volnočasové setkávání

	MMR	MŽP	MZE	MF	NSA	MPO	MD	OPŽP	IROP	SZP	OPZ	Jiné	Kraj	Nadace	VZ
2.1.1 Modernizace kulturního domu s důrazem na lepší akustiku	x	x						x	x						
2.1.2 Vytvoření veřejného prostoru typu náves pro společenské venkovní setkávání a venkovní akce	x							x	x			x			
2.1.3 Vytváření menších veřejných míst např. pro grilování nebo podobné venkovní společenské aktivity (<i>venkovní stoly, lavice, topeniště</i>)	x								x			x	x	x	
2.1.4 Sjednocení vzhledu mobiliáře a dovybavení veřejných prostranství (odpadkové koše, lavičky, cedule atd.)									x			x	x	x	x
2.1.5 Vyhrazení ploch bez přístupu domácích zvířat pro pořádání pikniků	x														x
2.1.6 Umisťování zeleně, tak aby vytvářela stinná místa (<i>např. kolem in-line dráhy</i>)		x						x					x	x	x

SC 2.2 - Podpora činnosti spolků, sdružení a zájmových skupin (včetně organizovaného sportu) za účelem rozvoje společenských vazeb, komunitního pospolitosti a participace občanů

	MMR	MŽP	SFPI	MV	NSA	MPO	MD	OPŽP	IROP	SZP	OPZ	Jiné	Kraj	Nadace	VZ
2.2.1 Zachování všestranné podpory rozvoje a činnosti spolků, sdružení a zájmových skupin v obci, prevence a zamezení jejich úpadku				x	x							x	x	x	x
2.2.2 Podpora vzniku a následného rozvoje nových spolků, sdružení a zájmových skupin v obci				x	x							x	x	x	x
2.2.3 Podpora spolupráce mezi spolky a jejich participace na společenských akcích a událostech a jejich spoluorganizování					x										x

SC 2.3 - Zapojení veřejnosti do obecních záležitostí místního i nadlokálního významu

	MMR	MŽP	MZE	MF	MO	MPO	MK	OPŽP	IROP	SZP	OPZ	Jiné	Kraj	Nadace	VZ
2.3.1 Zachování tradice stávajících soutěží „I humna jsou naše“, „Nejhezčí okno a předzahrádka“ aj.															x
2.3.2 Podpora participace obyvatel na věcech veřejného zájmu prostřednictvím soutěží, dobrovolnictví, závodů a dalších akcí (<i>akce typu „Uklid' zemi“, Zasad' strom“ aj.</i>)														x	x
2.3.3 Pořádání neformálních debat s občany o dění v obci															x

2.3.4 Modernizace komunikačních nástrojů obce, vč. vypracování komunikační strategie										x		x		x		
2.3.5 Vhodné využívání nástroje místního referenda a dalších metod sloužících ke sběru názorů občanů (např. dotazníkové šetření, ankety)																x
SC 2.4 - Rozvoj sportovní infrastruktury na území obce včetně podpory rozvoje sportu u dětí a mládeže, dospělých, i osob s omezenou schopností orientace																
	MMR	MŽP	MZE	MV	NSA	MPO	MD	OPŽP	IROP	SZP	OPZ	Jiné	Kraj	Nadace	VZ	
2.4.1 Modernizace sportovní infrastruktury a sportovních zařízení v obci s důrazem na bezbariérovost	x				x							x	x	x		
2.4.2 Vybudování přírodního koupaliště pro rekreaci a volný čas	x								x			x	x			x
2.4.3 Modernizace hasičské zbrojnice				x					x	x		x	x			
2.4.4 Finanční a odpovědnostní zajištění rozvoje sportovní infrastruktury	x				x							x	x	x		x
2.4.5 Vybudování jedné tělocvičny, která bude splňovat rozměrová kritéria pro základní sporty					x											

CÍL 3: ŠETRNÝ ROZVOJ CESTOVNÍHO RUCHU A ATRAKTIVITY ÚZEMÍ

SC 3.1 - Koordinovaný rozvoj cestovního ruchu a turistiky v území

	MMR	MŽP	MZE	MF	NSA	MPO	MD	OPŽP	IROP	SZP	OPZ	Jiné	Kraj	Nadace	VZ
3.1.1 Nalezení vhodného řešení problematiky parkování turistů a návštěvníků v obci <i>Např. pokuty za stání mimo vyznačené úseky, zefektivnění značení aj. (v souladu se studií dopravy a parkování)</i>								x	x			x			x
3.1.2 Vybudování veřejných toalet pro turisty a návštěvníky obce	x								x			x			
3.1.3 Prodloužení úseku stávající inline dráhy podél Vltavy	x								x				x		
3.1.4 Vytváření odpočinkových míst pro cyklisty / pěší turisty doplněných o příslušný mobiliář (např. odpadkové koše, lavičky, stoly, tabule aj.)	x	x								x		x	x		
3.1.5 Úprava stávající stezky k rybníku „Pod Brúnou“ (podél Zdůchovického potoka)	x	x						x		x					
3.1.6 Údržba turistických stezek a obnova příslušného mobiliáře	x									x				x	x
3.1.7 Podpora aktivního cestovního ruchu (plavby, skálopezectví, horolezectví aj.)	x								x			x			
3.1.8 Vytvoření strategie cestovního ruchu, popřípadě nástroje pro řízení cestovního ruchu – management cestovního ruchu	x										x				x

SC 3.2 - Rozvoj turistických atraktivit podél břehů Vltavy včetně rozvoje lodní dopravy

	MMR	MŽP	SFPI	MF	NSA	MPO	MD	OPŽP	IROP	SZP	OPZ	Jiné	Kraj	Nadace	VZ
3.2.1 Revitalizace dolního autoparku a jeho přeměna v přístaviště lodní dopravy/turistiky									x						
3.2.2 Vznik naučné stezky s důrazem na geomorfologický aspekt krajiny	x	x						x	x	x				x	
3.2.3 Vznik naučné stezky vedoucí od přehrady směrem k fotbalovému hřišti (zakomponování vyhlídky na Řadovy; řopíky, malby, historie Šiberného, židovský hřbitov)	x	x						x	x	x				x	
3.2.4 Dokončení revitalizace náplavky na pravém břehu – Peříčkárna – fotbalové hřiště (mobiliář, vhodná zeleň)								x	x			x			
3.2.5 Vybudování parkoviště pro obytné vozy s patřičnou infrastrukturou	x								x			x			
3.2.6 Pokračování v letních plavbách na voru, prodloužení vyhlídkových jízd do Velké – skalní město									x						x

SC 3.3 - Obnova a péče o kulturní objekty a drobné sakrální stavby na území obce, a zamezení jejich případnému chátrání či poškození

	MMR	MŽP	MZE	MF	MO	MPO	MK	OPŽP	IROP	SZP	OPZ	Jiné	Kraj	Nadace	VZ
3.3.1 Revitalizace bunkrů a jejich další využití v cestovním ruchu (např. vznik muzea vojenské tematiky)	x								x			x	x		x
3.3.2 Rekonstrukce schodů na hřbitov													x		x
3.3.3 Pravidelná údržba a péče o kulturní objekty	x		x		x		x					x	x		
3.3.4 Zpřístupnění historických vodohospodářských budov															x
3.3.5 Umístění památníku osvobození v Kamýku nad Vltavou					x										

SC 3.4 - Péče o vzhled obce, krajinu a veřejná prostranství v intravilánu i extravilánu obce

	MMR	MŽP	MZE	MF	NSA	MPO	MD	OPŽP	IROP	SZP	OPZ	Jiné	Kraj	Nadace	VZ
3.4.1 Výsadba zeleně a stromů (doplnění o okrasné keře a ovocné stromy podél cest, u odpočinkových místech, výsadba stromové aleje atp.) včetně pravidelné péče o stávající vzrostlou zelen		x						x		x				x	
3.4.2 Doplnkové úpravy veřejných prostranství po celé obci		x												x	x
3.4.3 Využití prvků krajinného plánování – stromořadí, vsakovací pásy, průlehy, meze, obnova historických cest a navrácení původního rázu krajiny		x	x					x							

CÍL 4: KVALITNÍ PODMÍNKY PRO ŽIVOT, PODNIKÁNÍ A DALŠÍ ROZVOJ

SC 4.1 - Podpora bydlení a územního rozvoje – kontinuální růst počtu obyvatel s limitem 1200 obyv.

	MMR	MŽP	MZE	MF	SFPI	MPO	MD	OPŽP	IROP	SZP	OPZ	Jiné	Kraj	Nadace	VZ
4.1.1 Komplexní příprava stavebních pozemků určených dle ÚP jako plochy rozvojové (<i>výkup, návrhové uspořádání, projektová příprava, výstavba dopravní a technické infrastruktury, zajištění prodeje stavebních parcel</i>) pro výstavbu rodinných domů <i>Pozn. situováno na pravém břehu Vltavy</i>	x		x					x					x		x
4.1.2 Výstavba, event. přestavba startovacích bytů pro mladé a začínající rodiny	x			x	x										
4.1.3 Zachování trendu rozvoje a investic do bytového hospodářství	x			x	x										x

SC 4.2 - Hospodaření s majetkem obce

	MMR	MŽP	SFPI	MF	NSA	MPO	MD	OPŽP	IROP	SZP	OPZ	Jiné	Kraj	Nadace	VZ
4.2.1 Zachování stávajícího způsobu využívání dotačních příležitostí, včetně vyhledávání nových příležitostí financování rozvoje obce															x
4.2.2 Rekonstrukce a modernizace obecního majetku s důrazem na energetické úspory a s ohledem na energetickou neutralitu	x	x						x				x			
4.2.3 Koncepční a strategická projektová příprava (<i>mj. v oblastech – odpadové hospodářství, bytový fond aj.</i>)		x											x		

SC 4.3 - Podpora vzdělávání

	MMR	MŽP	MZE	MF	MO	MPO	MK	OPŽP	IROP	SZP	OPZ	Jiné	Kraj	Nadace	VZ
4.3.1 Modernizace vybavení ZŠ a MŠ									x			x			
4.3.2 Investice do zkvalitňování a rozvoje předškolního a školního vzdělávání (<i>aplikace nových vzdělávacích trendů, moderní výukové trendy, školní vybavení a pomůcky atd.</i>)	x	x							x			x	x	x	

SC 4.4 - Podpora rozvoje podnikání a spolupráce

	MMR	MŽP	MZE	MF	NSA	MPO	MD	OPŽP	IROP	SZP	OPZ	Jiné	Kraj	Nadace	VZ
4.4.1 Zachování pronájmů prostor v majetku obce															x
4.4.2 Podpora vytváření nových pracovních pozic										x					x
4.4.3 Prohlubování spolupráce na mikroregionální úrovni												x			x

ZÁVĚREČNÁ DOLOŽKA

Program rozvoje obce Kamýk nad Vltavou stanovuje koncepci rozvoje území na příslušné období let 2022 až 2028. Po zohlednění východisek analytické části dokumentu byly v rámci plánování rozvoje obce navrženy celkem 4 hlavní strategické cíle, které značnou měrou přispějí ke kýženému rozvoji oblasti v daném časovém horizontu 7 let, a zároveň vytvoří předpolí rozvoje pro další období.

Tento dokument byl v souvislosti s článkem § 84 zákona o obcích č. 128/2000 Sb. řádně projednán a schválen Zastupitelstvem obce Kamýk nad Vltavou, které jej odsouhlasilo dne 9.5.2022. Tímto dnem nabývá dokument oficiální platnosti. Jakékoliv případné úpravy obsahu, resp. jeho rozšíření či změna, je podmíněna souhlasným stanoviskem jednání zastupitelstva obce.



Petr Halada

starosta



