

Příloha 1. Analytická část

Obsah

1. Základní informace o městě	3
2. Demografická analýza	3
2.1 Stručně z historie osídlení	3
2.2 Vývoj počtu obyvatel	4
2.3 Pohyb obyvatelstva	5
2.4 Věková struktura obyvatel	5
3. Trh práce a podnikání	5
3.1 Vzdělanostní struktura obyvatel	5
3.2 Ekonomická aktivita obyvatel	6
3.3 Trh práce	6
3.4 Ekonomická základna a její struktura	7
3.5 Plochy pro podnikání	9
4. Cestovní ruch	9
4.1 Základní podmínky a potenciál cestovního ruchu	9
4.2 Vybavenost města a okolí pro cestovní ruch	11
Ubytovací a stravovací kapacity	11
Sport a rekreace, vodní turistika, turistika vázaná na využití či blízkost vody	11
Pěší turistika a cykloturistika	12
Turisticky zajímavé akce	12
Turistické cíle	13
Kulturní, technické a ostatní památky	13
4.3 Služby, řízení a koordinace rozvoje cestovního ruchu	14
Služby cestovního ruchu	14
Řízení a koordinace rozvoje cestovního ruchu	14
5. Životní prostředí	15
5.1 Kvalita životního prostředí a ochrana přírody	15
5.2 Ochrana ovzduší, vod, půdy a krajiny	16
5.3 Veřejná zeleň, plochy a prostranství	17
5.4 Odpadové hospodářství	17
5.5 Protipovodňová ochrana	18
6. Školství	18
6.1 Předškolní vzdělávání	19
6.2 Primární vzdělávání	20
6.3 Sekundární vzdělávání	21

6.4 Ostatní školská zařízení	21
7. Kultura, sport, volný čas	22
7.1 Kulturní vybavenost	22
7.2 Tradiční kulturní události ve městě	23
7.3 Volnočasové, sportovní a spolkové aktivity	23
8. Bydlení	25
8.1 Domovní a bytový fond	25
8.2 Bytová výstavba	25
9. Sociální oblast a zdravotnictví	26
9.1 Sociální oblast	26
9.2 Oblast zdravotnictví	27
10. Bezpečnost a krizové řízení	28
11. Technická infrastruktura	28
11.1 Vodohospodářská infrastruktura	28
11.2 Energetika	29
12. Doprava a dopravní infrastruktura	29
12.1 Silniční doprava	30
12.2 Autobusová doprava	31
12.3 Vnitřní autobusová doprava	31
12.4 Železniční doprava	31
12.5 Vodní doprava	31
13. Prezentace a řízení města	32
Prezentace a řízení města	32
Reflexe průběhu pandemie COVID-19	33
Tabulková příloha	35
Seznam grafů a tabulek	48

1. Základní informace o městě

Město Týn nad Vltavou **leží v severní části okresu České Budějovice**, sousedí s okresy Písek a Tábor. Město se nachází cca 30 km severně od krajského města Českých Budějovic a cca 125 km jižně od hlavního města Prahy. Týn nad Vltavou leží v nadmořské výšce 362 m. n. m.

K městu Týn nad Vltavou náleží **dalších 7 tzv. místních / obecních částí**: Hněvkovice na levém břehu Vltavy, Koloděje nad Lužnicí, Malá Strana (je součástí intravilánu města), Netěchovice, Nuzice, Předčice a Vesce. K městu dále náleží 2 „základní sídelní jednotky“, které jsou součástí města – Jarošovice a Břehy. Od roku 2003 je město Týn nad Vltavou obcí III. typu (**obcí s rozšířenou působností – ORP**). Do správního obvodu ORP patří následující obce: Bečice, Čenkov u Bechyně, Dobšice, Dolní Bukovsko, Dražič, Hartmanice, Horní Kněžeklady, Hosty, Chrástany, Modrá Hůrka, Temelín, Všemyslice a Žimutice. Týn nad Vltavou je jediným městem v území ORP, Dolní Bukovsko pak je městysem.

Ve městě Týn nad Vltavou žilo k 31. 12. 2021 7 804 obyvatel. Hustota osídlení cca 181 obyvatel/km² je několikanásobně vyšší než je hustota osídlení celého Jihočeského kraje.

Město zaujímá rozlohu více než 43,02 km² (4 302,1 hektarů). Území města Týn nad Vltavou je dlouhodobě tvořeno 6 katastrálními územími. **V roce 2021 bylo téměř 55 % území využíváno jako zemědělská (převážně orná) půda.** Podrobnější údaje o struktuře využití půdy jsou uvedeny v Tabulce 1.

Značnou úlohu na utváření krajiny mají dva významné vodní toky – Vltava a Lužnice, vytvářející v jinak mírně zvlněné krajině výrazně zahloubená až kaňonovitá koryta se strmými zalesněnými břehy. Větší část oblasti Týna nad Vltavou náleží k povodí Vltavy a východní část oblasti patří do povodí Lužnice.

Asi 4 km jihovýchodně od Týna nad Vltavou se nachází víceúčelové vodní dílo s vodní elektrárnou - **Hněvkovická přehrada**, která byla postavena v souvislosti s výstavbou Jaderné elektrárny Temelín. Na Vltavě cca 5 km západně od Týna nad Vltavou pak bylo vybudováno **vodní dílo Kořensko**.

2. Demografická analýza

2.1 Stručně z historie osídlení

Týn nad Vltavou je jedním z nejstarších sídel na jihu Čech. Počátky Týna nad Vltavou se datují již do první poloviny XI. století, kdy bylo území v majetku pražského biskupství. K roku 1229 se vztahuje první písemná zpráva o městě, která mimo jiné zmiňuje dřevěný most, tehdy jediný na úseku Vltavy mezi Českými Budějovicemi a Prahou. Vliv na rozvoj města a celého Vltavotýnska měl následně i rozvoj dopravy soli po tzv. „Zlaté stezce“ v 16. století.

Počet obyvatel postupně rostl a v roce 1839 mělo město již 3 351 obyvatel. V roce 1854 zde žilo již 4 297 obyvatel. Poté následoval hospodářský útlum a také pokles obyvatel (v roce 1910 zde žilo jen 2 792 obyvatel). **V roce 1976 byly k Týnu nad Vltavou přičleněny spádové obce Břehy, Hněvkovice (levý břeh), Předčice, Netěchovice, Nuzice a Koloděje nad Lužnicí, čímž vzrostl počet obyvatel na 5 271.** Velký pohyb obyvatelstva zaznamenal i rok 1980, kdy se začala stavět

Jaderná elektrárna Temelín. Lidé z celé republiky se začali stěhovat ve velkém počtu za prací právě na Vltavotýnsko. Novodobý vývoj počtu obyvatel je pak zaznamenán v následující kapitole.

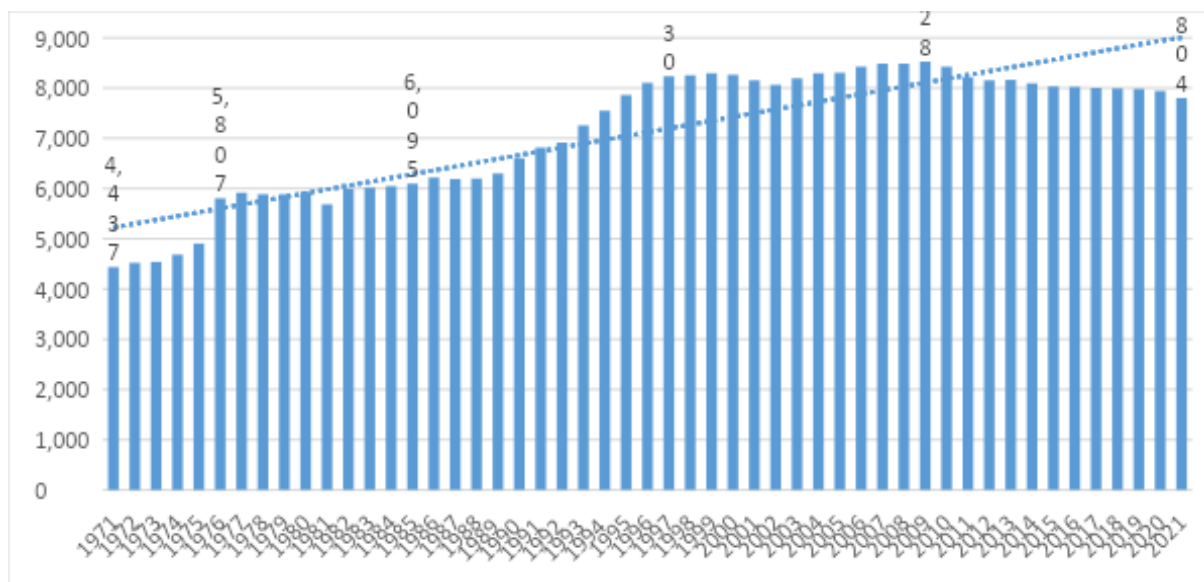
2.2 Vývoj počtu obyvatel

Vývoj počtu obyvatel v Týně nad Vltavou v letech 1971-2021 je graficky znázorněn níže. V letech 1971–2000 docházelo téměř pravidelně k meziročnímu nárůstu počtu obyvatel, což mimo jiné souviselo i s výstavbou Jaderné elektrárny Temelín (příliv mladých rodin). Po krátkodobém poklesu v letech 2001 - 2002, došlo k opětovnému nastartování pozitivního vývojového trendu, který vyvrcholil v roce 2009, kdy ve městě žilo celkem 8 528 obyvatel. **Od roku 2010 dochází k pozvolnému poklesu počtu obyvatel.**

V roce 2014 dosáhl počet obyvatel města hodnoty z roku 1996. Důvody spíše pozvolného úbytku, se kterým se potýká řada podobných nebo i větších měst v kraji a ČR, souvisejí mimo jiné i s projevy **suburbanizace** (stěhování obyvatel z měst do jejich zázemí / okolních obcí – např. Dříteň, Neznašov – při současném využívání infrastruktury města – dojíždka do zaměstnání, do škol, za nákupy, zábavou a službami). **Na úrovni celého ORP počet obyvatel v posledních letech víceméně stagnuje. Od roku 2006 se pohybuje těsně nad hranicí 14 tis. obyvatel, přičemž nárůst byl zaznamenán mezi lety 2001 a 2008.**

Následující obrázek dokladuje vývoj počtu obyvatel. Je zde dobře vidět nárůst počtu obyvatel v 70., 80. a 90. letech minulého století a následný spíše jen mírný přírůstek absolutního počtu lidí zakončený trendem úbytku obyvatel platným pro celou druhou dekádu 21. století.

Graf 1. Grafické znázornění dlouhodobého vývoje počtu obyvatel v Týně nad Vltavou (stavy vždy k 1. 1.)



Zdroj: ČSÚ a vlastní zpracování

2.3 Pohyb obyvatelstva

Výše nastíněný trend suburbanizace se mimo jiné projevuje i zápornou hodnotou migračního salda zaznamenanou od roku 2009. Co se týče porovnání nově narozených vůči zemřelým, je nutno konstatovat, že do roku 2018 (s výjimkou let 2009 a 2016) vždy převyšoval počet narozených počet zemřelých. Od roku 2019 však počet zemřelých převyšuje počet nově narozených, což není pozitivní zjištění. Saldo celkového přírůstku obyvatel Týna nad Vltavou je (a bylo tomu tak i v minulosti) do negativních hodnot posouváno především díky záporné hodnotě migračního přírůstku.

2.4 Věková struktura obyvatel

Z genderového hlediska je v Týně nad Vltavou dlouhodobě mírně vyšší podíl žen než mužů. Rozdíl je však zanedbatelný. Z hlediska věkové struktury dochází, stejně jako na krajské nebo celorepublikové úrovni, k postupnému navyšování podílu nejstarší generace, a to na úkor generace nejmladší do 14 let věku. Tento proces je doprovázen rovněž prodlužující se délkou života (viz narůstající hodnota ukazatele indexu stáří), čímž dochází k celkovému stárnutí populace ve městě. Je evidentní, že tento vývoj generuje růst požadavků na řešení potřeb seniorů. V celokrajském srovnání však je obyvatelstvo ve městě Týn nad Vltavou spíše mladší. Hodnota indexu stáří (vyjadřuje počet obyvatel ve věku 65 a více let na 100 obyvatel ve věku 0–14 let vyjádřený v procentech) na krajské úrovni přesáhla hodnotu 100 již v roce 2007 a dále roste (2021: hodnota indexu stáří byla 133,6). Za mladší lze obyvatelstvo města považovat i v porovnání s hodnotou indexu stáří na úrovni ORP, kde v roce 2021 byla dosažena hodnota 117,9 (nižší byla pouze v případě ORP Kaplice: 113,3 a Trhové Sviny: 116,2).

Na úrovni celého ORP lze sledovat obdobný vývoj věkové struktury obyvatel. Docházelo k nárůstu podílu obyvatel ve věku 65 a více let na úkor nejmladší generace a na úkor podílu obyvatel v produktivním věku (trend je odlišný pouze informace za rok 2021, kdy jsou uvedeny informace z posledního sčítání lidí, domů a bytů). Detailněji viz Tabulka 6.

3. Trh práce a podnikání

3.1 Vzdělanostní struktura obyvatel

Jednou ze základních charakteristik trhu práce v místních podmínkách je struktura vzdělanosti obyvatel, resp. nejvyšší dosažené vzdělání dostupné pracovní síly. Údaje o vzdělanostní struktuře obyvatel na úrovni města jsou dostupné z dat Sčítání lidu, domů, bytů (dále SLDB) prováděných Českým statistickým úřadem. Tabulka č. 7 shrnuje údaje pocházející ze SLDB z let 2001, 2011 a 2021 a přináší rovněž srovnání s hodnotami zaznamenanými na krajské úrovni.

Z dat vyplývá, že v Týně nad Vltavou, podobně jako na krajské úrovni, mírně poklesl počet obyvatel se základním vč. neukončeného vzdělání a osob v kategorii vyučení a střední odborné vzdělání bez maturity. Celkově roste jak ve městě, tak v Jihočeském kraji a ORP Týn nad Vltavou podíl osob s vyšším stupněm dosaženého vzdělání. Podíl osob s dosaženým úplným středním vzděláním v Týně nad Vltavou v roce 2021 mírně narostl oproti předchozím sčítáním v letech 2001

a 2011. Pozorovatelným trendem je nárůst podílu osob s dosaženým vysokoškolským vzděláním. Tento vývoj lze obdobně sledovat jak v celokrajském měřítku, tak na úrovni města Týn nad Vltavou a ORP Týn nad Vltavou.

3.2 Ekonomická aktivita obyvatel

Ekonomická aktivita obyvatel města Týn nad Vltavou vykazuje obdobné hodnoty a vývoj jako na celokrajské úrovni. Míra ekonomické aktivity v kraji dlouhodobě postupně mírně klesá. Mírně klesá podíl ekonomicky aktivních osob, o něco více pak roste podíl ekonomicky neaktivních. Naopak roste podíl pracujících důchodců. Při pohledu na dlouhodobější vývoj však lze zjistit, že demografické změny ve věkové struktuře ve prospěch vyšších (resp. nejvyšších) věkových kategorií se promítají do rostoucího počtu ekonomicky neaktivních, především důchodců, zatímco počet ekonomicky aktivních kolísá.

Pro pracovní trh na krajské, ale i městské úrovni platí, že výrazným trendem je pokles ekonomické aktivity u nejmladších věkových kategorií (z důvodu prodlužující se přípravy na povolání) a nárůst ekonomické aktivity osob ve věku 55-64 let (vlivem prodlužování věku pro odchod do důchodu).

Podrobnější informace jsou uvedeny v tabulce č. 8.

3.3 Trh práce

Tabulka 9 dokládá dlouhodobý vývoj struktury uchazečů o zaměstnání na trhu práce ve městě Týn nad Vltavou. Je zde patrné, že město vykazuje v této oblasti hodnoty srovnatelné s údaji na úrovni celého ORP Týn nad Vltavou i celého Jihočeského kraje.

Výše popsané údaje svědčí o poměrně solidní nabídce pracovního uplatnění pro místní obyvatele včetně obyvatel přidružených a spádových obcí. Problémem z pohledu řady zaměstnavatelů (především větších průmyslově – strojírensky orientovaných forem) je však struktura dosažitelné pracovní síly. Je trvale zaznamenáván nedostatek kvalitních absolventů učňovských oborů / osob s technickým vzděláváním. Nejen v Týně nad Vltavou, ale v rámci celého kraje převažuje příklon ke studiu humanitních / maturitních oborů a prohlubování nezájmu o studium učňovských/ technických oborů. Na místním trhu práce tak vznikají disproporce, které se projevují v krajních případech i tím, že místní firmy jsou nuceny omezovat svou výrobu z důvodů omezené personální kapacity.

Vliv na tuto skutečnost má také dlouhodobý vývoj ve společnosti. Stále přetrvávají předsudky o studiu učňovských/ technických oborů mezi rodiči, kteří významně ovlivňují rozhodování svých dětí o studiu a budoucím pracovním uplatnění. Je proto potřeba hledat cesty, jak změnit tento vývoj a vyrovnávat na trhu práce vznikající nerovnováhu (důležitá je v tomto ohledu zejména spolupráce mezi školami a podnikateli v rovině praktické výuky), ovšem s ohledem na měnící se situaci, která je spojena s digitalizací a růstem významu Průmyslu 4.0. Ten se stává realitou všech odvětví zpracovatelského průmyslu.

Z hlediska rozvoje trhu práce je rovněž důležité zabývat se aktivní prezentací nabídky pracovních příležitostí (tzn. prezentovat nabídku volných / žádaných pozic) a motivovat jak místní, tak okolní dostupné občany k práci ve městě / regionu. Město Týn nad Vltavou je z hlediska pracovního trhu

spádovou oblastí pro přidružené obce i řadu dalších obcí v okolí. Stejně tak pro řadu místních obyvatel tvoří významný cíl z hlediska dojížděky za prací nedaleká Jaderná elektrárna Temelín a cca 35 km vzdálené krajské město. Krajské město je pak pro Týn nad Vltavou významné i z hlediska dojížděky za středoškolským a vysokoškolským vzděláváním. Zajímavá jsou data o vyjíždě a dojíždě za prací a vzděláním z pohledu města. Detailní informace jsou uvedeny v tabulce 10 a 11.

V souvislostech rozvoje trhu práce je potřeba zmínit rovněž fakt, že v Týně nad Vltavou není svou oblastní kanceláří zastoupena Jihočeská hospodářská komora (dále JHK). Město Týn nad Vltavou je však partnerským městem JHK. To může mít mimo jiné vliv např. na nabídku vzdělávacích možností pro podnikatelskou veřejnost a informování o ní, nejsou také v dostatečné míře prováděny průzkumy potřeb zdejších podnikatelů (týkající se např. požadavků na formy a obsah spolupráce s městem a dalšími subjekty, na nabídku a zaměření vzdělávacích akcí apod.).

3.4 Ekonomická základna a její struktura

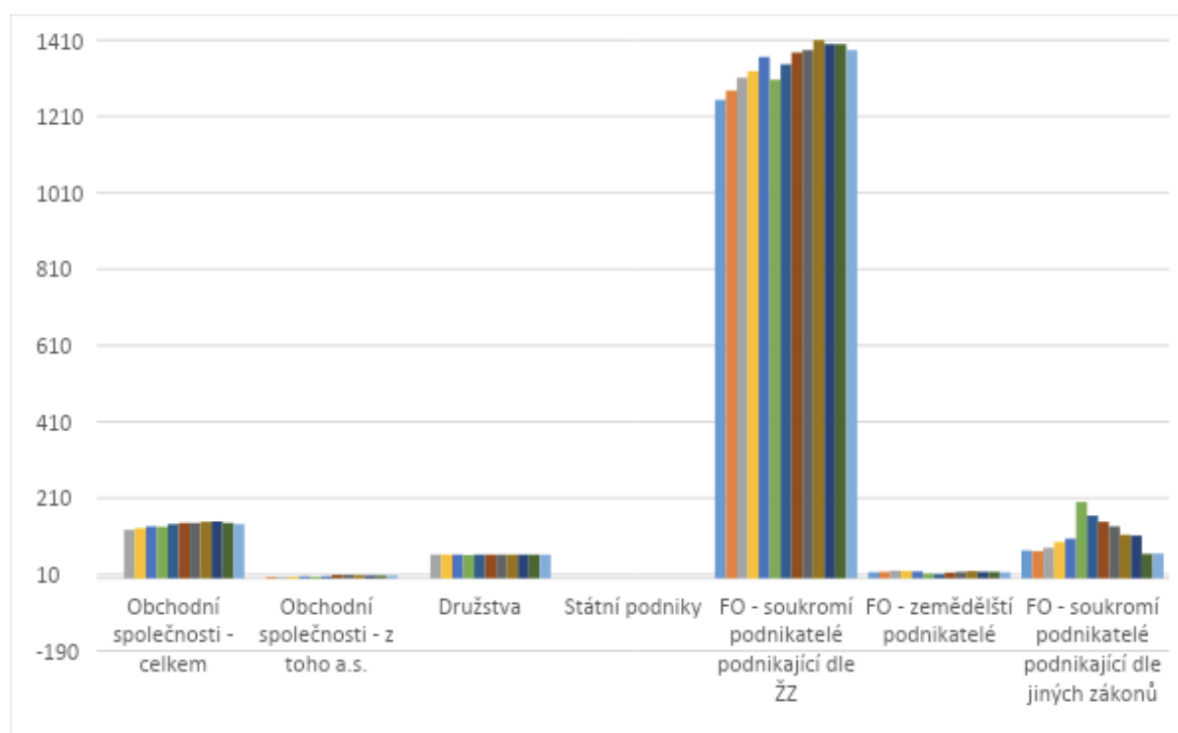
V Týně nad Vltavou bylo v roce 2020 celkem 1893 ekonomických subjektů, z nichž bylo celkem 142 obchodních společností, 62 družstev a 1465 fyzických osob podnikajících (ať už dle živnostenského či jiného zákona nebo zemědělských podnikatelů). Z grafu 2 je patrný nárůst jak obchodních společností, tak fyzických osob podnikajících dle živnostenského zákona. Uvedený nárůst však byl v posledních letech zastaven a dochází k mírnému poklesu, který mohl být zapříčiněn vlivem pandemie COVID-19. V případě družstev je počet setrvalý. Naopak výrazný pokles zaznamenal počet fyzických osob podnikajících dle jiných zákonů, jejichž nejvyšší počet byl zaznamenán v roce 2013. Podrobná data jsou uvedena v tabulce 12.

Celkově jsou aktuálně v Týně nad Vltavou nejvíce zastoupeny ekonomické subjekty v kategoriích specializované stavební činnosti (228), činnosti v oblasti nemovitostí (132) a velkoobchod, kromě motorových vozidel (144). Počet subjektů v uvedených kategoriích však postupně mírně klesá.

V Týně nad Vltavou je zastoupena většina běžně využívaných služeb a obchodů. Místní obchody, opravy a služby pokrývají široký sortiment: nákladní silniční doprava, autoopravárenství, čerpací stanice, opravárenství elektrických a chladírenských přístrojů, instalace elektro a topenářské techniky, služby peněžní či poštovní, služby masérské, kadeřnické a kosmetické, drogerie, barvy - laky, dále pak služby ubytovací, restaurační a pohostinské. V těchto službách působí převážně drobní živnostníci.

Ohledně prodejen potravin a drobného spotřebního zboží v Týně nad Vltavou působí Jednota, spotřební družstvo České Budějovice, dále provozovny Lidl Česká republika v.o.s., Penny Market s.r.o. či Billa a.s. Běžné nákupy obyvatel se z velké části proto odehrávají v obchodech na Malé Straně.

Graf 2. Ekonomické subjekty v Týně nad Vltavou mezi lety 2008 a 2020



Zdroj: ČSÚ

Vzhledem k rekreačnímu charakteru krajiny se zde nacházejí ubytovací zařízení různého typu, jako jsou hotely, ubytovny, penziony, kempy, ale i ubytování na statku, kde poskytují nejrozličnější formy rekreačního vyžití včetně agroturistiky. K tomu neodmyslitelně patří restaurace, pivnice a bary. Poštovní služby ve městě zajišťují 2 pobočky České pošty, s. p. V Týně nad Vltavou poskytují služby pobočky peněžních ústavů České spořitelny, a.s. nebo GE Money Bank, a.s. a pobočka Československé obchodní banky, a.s.

Vzhledem k vysokému zastoupení zemědělsky využitelné půdy (55 % celkové výměry území města) zůstává v Týně nad Vltavou významným odvětvím hospodářství zemědělství. Vlastnosti a složení půdy dávají zemědělcům dobrý předpoklad k pěstování obilovin, chovu skotu a prasat. Dominantní je pěstování zrnin na 55 % orné půdy, olejnin na 12 %, brambor na 1,5 % a píce na 30 % orné půdy. Významnými provozovateli zemědělské činnosti ve správním obvodu města jsou např. subjekty Uniagra spol. s r.o., Daňhel agro, a.s., Statek Netěchovice, Jafa zemědělské služby s.r.o. a další. V okolí města jsou rovněž poměrně vhodné podmínky pro rozvoj agroturistiky a ekologického zemědělství.

Z hlediska lesního hospodářství je možné konstatovat, že převážná část lesních ploch je z hlediska využití evidována jako hospodářské lesy, pouze v oblastech přiléhajících k vodním tokům (Vltava, Lužnice, Židova strouha) se nacházejí lesy zvláštního určení a lesy ochranné. Lesnatost vykazuje ve správním území města Týn nad Vltavou hodnotu přesahující 28 %. Co se týče vlastnické struktury, lesní pozemky ve správním území Týna nad Vltavou jsou ve vlastnictví různých subjektů. Na území města nepůsobí žádný velký dřevozpracující podnik.

I Týn nad Vltavou, podobně jako řada jiných lokalit v Jihočeském kraji, je historicky ovlivněn vývojem v oblasti rybníkářství a rybolovu. Místní organizace Českého rybářského svazu Týn nad Vltavou má cca 800 členů a obhospodařuje cca 4,5 ha rybníků. Na území Vltavotýnska je 5 revírů, Orlická přehrada v působnosti Českého rybářského svazu, z.s. Praha, Hněvkovická přehrada v působnosti Jihočeského svazu ČRS z.s. Boršov nad Vltavou, vodní dílo Kořensko, Lužnice 1 a Židova strouha v působnosti ČRS, z.s. MO Týn nad Vltavou.

3.5 Plochy pro podnikání

Město Týn nad Vltavou má poměrně výhodnou polohu v rámci Jihočeského kraje, což je významným faktorem pro rozvoj podnikatelských vazeb.

4. Cestovní ruch

4.1 Základní podmínky a potenciál cestovního ruchu

Město Týn nad Vltavou vykazuje velmi dobrý potenciál pro rozvoj turistiky a jejích různých forem, a to i přes to, že v regionu chybí výrazný turistický cíl typu hojně navštěvovaného zámku apod. Charakter města nabízí vhodné podmínky rovněž pro rozvoj rekreace zdejších obyvatel. Výhodou města z pohledu dalšího rozvoje turistiky je také jeho poloha v centru jihočeského regionu, tedy s poměrně snadnou dostupností významných lokalit (např. Hluboká nad Vltavou, Č. Budějovice, Tábor, Bechyně, Písek ad.). Základní pilíře potenciálu cestovního ruchu města a širšího okolí spočívají především ve významném přírodním, historickém a kulturním dědictví. Ve městě probíhá poměrně bohatý kulturní život a charakter zdejší krajiny a vybavenost města vytváří dobré podmínky pro sportovně a rekreačně orientované aktivity (např. cykloturistika). Celkový výraz města a okolí tak vytváří dojem zdravého regionu.

Turistická oblast Budějovicko, kam podle rozdělení turistických destinací patří Vltavotýnsko, je spravována destinačním managementem Českobudějovicko-Hlubocko. K jeho založení došlo začátkem roku 2016, kdy se destinace Českobudějovicko-Hlubocko připojila v rámci 1. certifikační vlny k systému cestovního ruchu Jihočeského kraje. V rámci organizace regionu Jižní Čechy Jihočeskou centrálou cestovního ruchu (www.jccr.cz) se tato destinace podílí na fungování jako oficiální certifikovaný destinační management Českobudějovicko-Hlubocko od 1.2.2016 (od roku 2019 pod názvem turistické oblasti „Budějovicko“). V roce 2019 se stala i certifikovanou turistickou oblastí České republiky v rámci agentury CzechTourism. Členským městem spolku Českobudějovicko-Hlubocko je také Týn nad Vltavou.¹

Turisticky zajímavou lokalitou jsou řeky Vltava a Lužnice, které nabízejí široké možnosti rekreace nebo rybaření. Mírně zvlněný terén mikroregionu je vhodný pro pěší turistiku i cykloturistiku. V širším okolí města (regionu Vltavotýnsko) je vyznačeno více než 250 km tras pro pěší i cykloturistiku. Region nabízí kulturní a sportovní příležitosti, ale také klidové oblasti a nenarušenou přírodu. V letních měsících je mikroregion vyhledávanou oblastí vodáků, rybářů

¹ Zdroj: Českobudějovicko - Hlubocko, z.s.

a houbařů. Vltavotýnsko nabízí pro rozvoj turistiky řadu pamětihodností, zajímavostí, sportovních a kulturních akcí a tipů na výlet.

Mezi nejdůležitější turistické cíle přímo v Týně nad Vltavou patří např. Městské muzeum (s expozicí regionální historie, vltavínů, loutek, pod budovou se nacházejí zpřístupněné podzemní chodby (vstup do podzemí je možný z Turistického informačního centra ze Zámeckého nádvoří)), Městská galerie, Otáčivé hlediště (sezónní provoz – letní sezóna), Městská letní plovárna, soutok Vltavy a Lužnice a nedaleká rozhledna na Semenci, Přírodovědné muzeum Semenec, Jihočeské zemědělské muzeum v Netěchovicích, řeka Vltava s možností vyjíždky lodí či šlapadlem, koupáním apod. Turisticky zajímavým cílem je v létě také Městská letní plovárna s výrazným počtem mimoměstských návštěvníků.

V okolí města se nachází celá řada dalších atraktivních cílů (jmenovat lze např. zámek Vysoký Hrádek - Informační centrum Jaderné elektrárny Temelín, Muzeum historických vozidel v Pořežanech, Písecké hory, rozhlednu Vysoký Kamýk, Židovu strouhu, přehrady Kořensko a Hněvkovice, hrobku Berchtoldů v Neznašově, apod.).

Typickými návštěvníky Vltavotýnska v turistické sezóně jsou rodiny s dětmi zejména z České republiky, které přijely na vícedenní pobyt za účelem poznávání památek, sportem a rekreací. Častými návštěvníky mikroregionu jsou i rybáři, kteří využívají příznivých podmínek řek Lužnice a Vltavy pro rybaření. Každoročně se zvyšuje podíl cykloturistů, někteří regionem pouze projíždějí při poznávání jižních Čech. Mezi zahraničními návštěvníky převládají turisté z Nizozemí, Rakouska a Německa. Do budoucna lze jistě očekávat potenciál i na straně turistů, kteří budou využívat lodní turistickou plavbu po Vltavě. Je však potřebné doplnit, že turistické využití řeky musí probíhat v citlivých mezích, s ohledem na zájmy ochrany přírody (např. znečištění vodních toků), ale např. i riziko povodní.

Území SO ORP Týn nad Vltavou nemá příliš hustou síť turistických tras, ty jsou soustředěny převážně ve střední části Vltavotýnska (např. přes Týn n. Vltavou vede mezinárodní turistická trasa E 10 turistická červená značka). Síť cyklostezek je již rozsáhlejší a zasahuje do celého území. Jedinou obcí, která nemá turistickou, ani cyklistickou trasu je obec Bečice. V Týně nad Vltavou byla v roce 2018 vybudována Cesta ke staré vodárně podél Hlineckého potoka, součástí trasy může být i Vodní park Hlinky (vznikl v roce 2017) pod Hlineckým sídlištěm. Podařilo se také obnovit historickou potahovou stezku po levém břehu Vltavy z Týna nad Vltavou až do Hněvkovic na levém břehu, upravena byla i část trasy nad chatami a dále lesem na Hněvkovickou přehradu. V Týně nad Vltavou končí „Stezka podél Lužnice“. Projekt dálkové pěší turistické trasy „Stezka podél Lužnice nás spojuje“ vznikl jako výsledek česko-rakouské spolupráce. Trasa je dlouhá 230 km, vede podél řeky Lužnice od pramene u rakouské obce Karlstift přes města Weitra, Gmünd a Litschau, překročí hranice do České republiky u Chlumu u Třeboně, na Třeboňsku se rozdělí na dvě větve (podél Staré řeky a podél Nové řeky), které se opět spojí ve Veselí nad Lužnicí. Ze Soběslavi trasa odbočuje na výhledový bod Choustník a vrací se k řece v Sezimově Ústí, aby přes Tábor a Bečyni došla až k ústí Lužnice do Vltavy. Velký význam pro Vltavotýnsko představuje budování Vltavské cyklostezky. V letech 2011 - 2013 se podařilo vybudovat cyklostezku mezi Týnem nad Vltavou a Litoradlicemi a napojit se tak na cyklostezku vedoucí na Hlubokou nad Vltavou a České Budějovice.²

² Zdroj: <https://www.masvltava.cz/www/masvltava/fs/final-nep.-konceptni-cast-sclld-mas-vltava-se-a-swot-ar-fnap-2.pdf>

4.2 Vybavenost města a okolí pro cestovní ruch

Ubytovací a stravovací kapacity

Ve městě se v roce 2020, ke kterému jsou poslední údaje Českého statistického úřadu, nacházelo celkem 13 hromadných ubytovacích zařízení³, přičemž se jedná o nejvyšší hodnoty rovněž v počtu pokojů (308), lůžek (885) i míst pro karavany (140). Podrobněji viz tabulka 13.

Struktura ubytovacích zařízení zahrnuje jak hotely, penziony, ubytovny nebo kempy, tak individuální ubytování v soukromí. Ve městě jsou dostupné především ubytovací zařízení menší kapacity. Struktura ubytovacích zařízení dle jednotlivých kategorií a lůžkových kapacit je však poměrně nevyvážená. V Týně nad Vltavou chybí ubytovací zařízení vyšší kvality, které by bylo schopno pojmout větší počet lidí pro potřeby organizované turistiky (např. plně obsazený autobus).

Z hlediska kapacit pro stravování a občerstvení Týn nad Vltavou a okolí se nabízí zařízení s převážně stravovací funkcí (restaurace), společensko-zábavní funkcí (kavárny, vinárny, bary) a doplňkovým stravováním (bistro). Občerstvení, která jsou součástí ubytovacích zařízení (kempů), mají sezónní charakter.

Údaje v tabulce potvrzují i fakt, že Vltavotýnsko je místem s rostoucí návštěvností českých obyvatel (dle statistik návštěvnosti území ORP dle ČSÚ, v SO ORP Týn nad Vltavou se nachází celkem 19 hromadných ubytovacích zařízení s kapacitou 1 058 lůžek). Tabulka 14 přináší informace o vývoji návštěvnosti v hromadných ubytovacích zařízeních ve městě mezi lety 2007 a 2020.

Sport a rekreace, vodní turistika, turistika vázaná na využití či blízkost vody

Pro sportovní aktivity je možné využít nabídku víceúčelové sportovní haly (míčové sporty, tenis, badminton, stolní tenis, taneční sporty, cvičení, squashové kurty, posilovna, bowling). Dalšími možnostmi pro trávení volného času aktivní formou jsou např. tenisové kurty, skatepark, dvě hřiště na plážový volejbal u řeky a volejbalová hřiště. V Týně nad Vltavou není zimní stadion, kluziště nebo krytý bazén s celoročním provozem.

Na vodních tocích ve městě a okolí jsou podmínky vhodné pro rozvoj vodní turistiky. Možné jsou např. projížďky menší lodí po městě a okolí (soutok, vodní dílo Kořensko) či vyhlídkové plavby na motorovém člunu. V Týně nad Vltavou jsou k dispozici půjčovny paddleboardů, šlapadel, lodí, raftů a dalšího vodáckého vybavení.

V roce 2015 byla otevřena zrekonstruovaná a moderně vybavená Městská letní plovárna v Týně nad Vltavou. Bazén s vyhřívanou vodou nabízí řadu atrakcí a má celkem tři části (dětskou, relaxační a plaveckou – bazén s třemi plaveckými dráhami o délce 25 m).⁴ Přírodní koupání nabízí řeka Vltava a slepé rameno řeky Lužnice na soutoku Vltavy s Lužnicí na Novém Dvoře. Lze využít

³ Hromadné ubytovací zařízení – zařízení s minimálně pěti pokoji a zároveň deseti lůžky sloužící pro účely cestovního ruchu, tj. poskytující přechodné ubytování hostům (včetně dětí) za účelem dovolené, zájezdu, lázeňské péče, služební cesty, školení, kursu, kongresu, symposia, pobytu dětí ve škole v přírodě, v letních a zimních táborech apod.

⁴ Zdroj: <https://www.masvltava.cz/www/masvltava/fs/final-nep.-konceptni-cast-sclld-mas-vltava-se-a-swot-ar-fnap-2.pdf>

rovněž letní plovárny. V okolí je možné rovněž využít 12 – 25 km vzdálené bazény v Bechyni, Olešniku, Českých Budějovicích a Hluboké nad Vltavou nebo pískovny u Veselí nad Lužnicí.

Okolí města skýtá mnoho příležitostí k provozování agroturistiky a rozvoji služeb spojených s tímto druhem rekreace. Jsou zde možné vyjížďky na koni (např. jezdecký oddíl Framak, statek Straširybka a Dvůr Čihovice). V okolí města je také vyznačeno několik tras určených pro jezdeckou turistiku.

Pěší turistika a cykloturistika

Oblast Vltavotýnska je svým charakterem vhodná pro pěší turistiku i pro cykloturistiku. Kopcovitý terén přecházející do rovin jihočeských pánví není nijak náročný pro turistu, ani není potřeba speciálního vybavení. Na Vltavotýnsku bylo vyznačeno cca 250 km cyklistických tras. Městem nebo jeho těsnou blízkostí procházejí cyklotrasy č. 1060, 1079, 1078, 1095, 1017, 1060, 1061. Informačními tabulemi jsou pak například vybaveny následující trasy v bezprostředním okolí města: Týn nad Vltavou - Fišerák - Bohunice – Neznašov (12,3 km), Týn nad Vltavou - Hněvkovice - přehrada (11 km) nebo Týn nad Vltavou - rozhledna Semenec - soutok Vltavy a Lužnice - Koloděje nad Lužnicí (11 km).

Za pozitivní stránku města a jeho okolí v oblasti rekreace a trávení volného času formou poznávání a aktivního pohybu lze považovat stávající nabídku turistických tras (naučných stezek – např. Naučná stezka Za Neznašovským kohoutem, Naučná stezka Na Onen svět, Naučná stezka Semenec). Přes Týn nad Vltavou vede mezinárodní turistická trasa E 10 (červená turistická značka), která je částečně součástí tzv. Svatojakubské cesty.

Z prostředků města byly vybudovány Naučná stezka Velký Depot, která byla vytvořena na základě historických dokladů při příležitosti výročí Josefa Václava Karla knížete Liechtensteina, který stál u vzniku výcvikového tábora dělostřelců a Potahová stezka o délce 3,8 km, která vede podél řeky Vltavy z místa Na Valše až k jezu v Hněvkovicích s cíle uchování vzpomínek na řemesla, která souvisela s řekou a životem kolem ní. Je nutné rovněž zmínit investice města do sportovně-rekreační vycházkové trasy Hlineckým lesem - Cesta ke staré vodárně.

Jako součást Vltavské cyklistické cesty byla již téměř dobudována týnská část cyklostezky navazující na hlubockou část Vltavské cyklistické cesty z Hluboké do Purkarce (hotový úsek Týn nad Vltavou – Břehy, odbočka Třitim - jez Hněvkovice, Přehrada Hněvkovice - Litoradlice, zbývá realizace navazujících úseků, na projektové přípravě se aktuálně angažuje Jihočeský kraj). Cykloturistika a pěší turistika je možná i v intravilánu města a jeho nejbližším okolí (např. výlety na soutok, Semenec, Velký Depot atd.).

Jihočeský dopravní systém Cyklotrans nabízí pro cykloturisty napojení tzv. „Žlutou linkou“, přepravuje cykloturisty s jízdními koly z Českých Budějovic přes Týn nad Vltavou do Písku a na Orlik nad Vltavou a zpět vždy o víkendech a státních svátcích.

Turisticky zajímavé akce

Na Vltavotýnsku se koná pro veřejnost mnoho zajímavých akcí (lze jmenovat např. Masopustní maškarní průvod v Podskalí, Vltavotýnské letní slavnosti, Vltavotýnské kulturní léto, Čarodějné hrátky nebo Kouzelný koktejl v Týně nad Vltavou, pochod Vorašská 50 a Šlápota, Muzejní noc, Vltavotýnská pouť, závody v rychlostní kanoistice - Český pohár a MČR dětí a mládeže,

Mistrovství Evropy, Mistrovství světa, Světový pohár ve sprint kvadriatlonu, Symposium drobné grafiky v Městské galerii, Kulturní a vzdělávací akce v Přírodovědném muzeu Semenec a Jihočeském zemědělském muzeu, Vltavotýnské koncerty vážné hudby v kostele sv. Jakuba, Zvonkový průvod, Mikuláš na náměstí, Farmářské a adventní trhy, Vánoční akce v muzeu, akce pořádané Českým rybářským svazem, Sdružení obcí baráčníků VITORAZ, Veterány – Spolkem bývalých vojáků v Týně nad Vltavou a mnoha dalšími spolky), koncerty v Music klubu Sokolovna, představení DS Vltavan a jejích hostů na otáčivém hledišti, festival divadel pro děti „O kašpárkovu rolničku“ v Zámeckém divadle).

Turistické cíle

Nejnávštěvovanějším turistickým cílem je městská památková zóna Týna nad Vltavou, Městské muzeum, Městská galerie U Zlatého slunce, otáčivé hlediště, podzemní chodby, okolí řek Vltavy a Lužnice, soutok Vltavy s Lužnicí, Židova strouha, rozhledna na Semenci, Přírodovědné muzeum na Semenci, Městská letní plovárna, přehrada Hněvkovice a další. Informační centrum Jaderné elektrárny Temelín (Vysoký Hrádek), Jihočeské zemědělské muzeum, Muzeum historických vozidel v Pořežanech, Písecké hory s rozhlednou na Vysokém Kamýku a atd.

Kulturní, technické a ostatní památky

V Týně nad Vltavou a okolí se nachází množství kulturně-historických památek a atraktivit. Některé objekty ve městě a okolí, které se svým charakterem hodí pro využití v oblasti cestovního ruchu, jsou dnes málo využívané, nevyužívané či chátrají (jedná se o objekt bývalé Solnice v Týně nad Vltavou a bývalého špejcharu v Kolodějích nad Lužnicí.). Zámek v Kolodějích nad Lužnicí se stal důležitým místem návštěv turistů, je v soukromém vlastnictví a uzavřený pro veřejnost. V Týně nad Vltavou je vyhlášena městská památková zóna. Řada kulturních památek, drobných sakrálních staveb apod. se nachází rovněž v přidružených obcích.

Lidová architektura a technické památky jsou většinou v dobrém stavu. Nejvíce památek je z oblasti sakrálních staveb (kaple, boží muka a kříže), které stále slouží svému náboženskému účelu.

V Týně nad Vltavou je technickou památkou prohlášen Železný most. Turistický potenciál skýtá i rozhledna na vrchu Semenec na severozápadním okraji Týna nad Vltavou, na konci Aleje Míru. Velice významnou turistickou a kulturní atraktivitou je pak otáčivé hlediště (divadlo v přírodě v „Bedřichových sadech“, které se nachází na místě původního hradu). Točna je jedinou amatérskou scénou tohoto druhu v Evropě.

Důležitý pro cestovní ruch je rovněž potenciál plynoucí z historických souvislostí – např. významní rodáci (skladatel Karel Komzák, Alfréd a Emil Radokové, básník Antonín Jaroslav Puchmayer ad.). Významný je rovněž podzemní labyrint chodeb (středověké chodby, které prochází ze středu náměstí do blízkosti kašny a zpět).

4.3 Služby, řízení a koordinace rozvoje cestovního ruchu

Služby cestovního ruchu

Turistické informace jsou návštěvníkům poskytovány Informačním centrem v Týně nad Vltavou (umístěno v budově zámku – vstup ze Zámeckého nádvoří. Informační centrum zajišťuje tvorbu propagačních materiálů a další služby.

Důležitým fenoménem jsou sociální sítě, které v případě města rovněž slouží jako prostředek pro sdílení informací a komunikaci s místními obyvateli. Co se týče tiskovin, ve městě je vydáván nezávislý měsíčník Vltavín (tiskárna Vltavín), město Týn nad Vltavou rovněž pravidelně připravuje přílohu Vltavínu – Radniční noviny. Důležitou formou propagace je portál www.vltavotynsko.cz a také turistický web www.tynnadvltavou.cz.

Co se týče vybavenosti službami pro cestovní ruch, ve městě i bezprostředním okolí jsou základní služby rámcově dostupné. Chybí například výraznější zastoupení půjčoven kol. V souvislosti s rozvojem plavby po Vltavě a navazujících možností turistiky (včetně cykloturistiky) lze očekávat, že se tyto aktivity budou rozvíjet.

Městem a regionem protéká významný vodní tok, na který je navázán cestovní ruch pro využití řeky jako turistické atrakce / rekreační oblasti (Vltavská vodní cesta). V minulosti byla vytvořena mola, doky, vývaziště, mariny, přístav v souvislosti s realizací splavnění Vltavy pro rekreační plavbu směrem od Českých Budějovic. Oblast rekreační plavby a rozvoje návazných aktivit cestovního ruchu rovněž skýtá potenciál pro společnou propagaci města a regionu jako turistické destinace (město a okolní obce ve spolupráci s podnikateli v cestovním ruchu, místní spolky a další organizace). V oblasti rozvoje rekreační plavby (a navazujících turistických aktivit) je vhodné zabývat se také rozvojem a propagací turistické oblasti (dále TO) (kulturní akce, mobilní aplikace, další aktivity, které podpoří využívání služeb a možností trávení volného času v TO – rekreační plavba, cyklistika, in-line bruslení, nabídka ubytování a stravování a doplňkové aktivity v okolí řeky, v úseku od Českých Budějovic do Týna nad Vltavou, popř. dále k Orlické přehradě). Marketingově uchopitelným tématem s významnou vazbou na město, řeku a historii regionu jsou rovněž vltavíny (expozice vltavínů se nachází v Týně na Vltavou, jak bylo uvedeno výše).

Dopravní dostupnost města je možná autem, autobusem, na kole, pěšky i lodní dopravou (řeka Vltava je z Týna nad Vltavou splavná severně k Orlické přehradě). Z hlediska turistické dopravní dostupnosti není dostatečné spojení mezi Týnem nad Vltavou a Tábořem, Veselím nad Lužnicí a Pískem, případně Bechyní. Dostupnost omezuje rovněž dřívější zrušení osobní vlakové přepravy.

Řízení a koordinace rozvoje cestovního ruchu

V rámci strategického plánu rozvoje města Týn nad Vltavou na roky 2016-2022 byla zařazena mezi priority i prioritní zaměřená na cestovní ruch s opatřeními zaměřenými na rozvoj Managementu cestovního ruchu, Rozvoj atraktivit a infrastruktury cestovního ruchu, Marketing cestovního ruchu a propagace města. Uvedené aktivity by měly být v budoucnu dále rozvíjeny,

ovšem s ohledem na zkušenosti, zejména z pandemie COVID-19. Tato přinesla do města zvýšený příliv turistů z České republiky, zároveň však ukázala křehkost orientace na určitý typ podnikání.

V minulosti byla založena kancelář destinačního managementu s hlavním působením na území mikroregionu Vltavotýnsko v oblasti cestovního ruchu, místního rozvoje a sociální integrace (IN REGIO, o.p.s.). Postupně se začínají na místním trhu realizovat a prosazovat turistické produkty. Potenciál dalšího rozvoje v Týně nad Vltavou mají rovněž další segmenty (např. sociální turistika, turistika zaměřená na seniory, mládež, sportovní turistika, incentivní turistika, filmová turistika apod.).

Podobně jako v celém regionu i v Týně nad Vltavou jsou dlouhodobě registrovány rezervy z hlediska kvality dostupnosti kvalifikovaných pracovníků v oblasti cestovního ruchu (např. nedostatečná jazyková vybavenost personálu, nedostatek odborných průvodcovských služeb atd.).

Z pohledu finančních prostředků vynakládaných do oblasti cestovního ruchu z městského rozpočtu lze konstatovat, že oblast cestovního ruchu a jeho podpora stále není dostatečná, i když se zlepšuje.

5. Životní prostředí

5.1 Kvalita životního prostředí a ochrana přírody

Město Týn nad Vltavou leží v severní části okresu České Budějovice a zaujímá rozlohu větší než 43 km². Podstatná část celého Vltavotýnska má charakter zvlněné náhorní roviny, jejíž nadmořská výška kolísá od 352 m. n. m. (Neznašov u soutoku Lužnice a Vltavy) do výše 626 m. n. m. (Velký Kamýk v Píseckých horách). Z hlediska klimatických poměrů patří oblast do kategorie mírně teplé klimatické oblasti (MT – 11). Vzhled okolní krajiny výrazně ovlivňuje stavba Jaderné elektrárny Temelín.

Pozitivem pro vzhled a prostředí města a jeho okolí je přítomnost vodního prvku významného rozsahu (okolí je zajímavé zejména zahloubeným skalnatým korytem řeky Vltavy a jejím soutokem s další významnou jihočeskou řekou Lužnicí), ale i pestrá a členitá krajina v okolí města (velké množství lesů, zajímavých výletních a rekreačních cílů). Nábřeží řek v Týně nad Vltavou a okolní příroda vytváří velký potenciál pro rekreační využití. Místa kolem řek jsou atraktivní zejména z hlediska pěší a vodní turistiky a cykloturistiky, významné je i využití obou toků amatérskými rybáři.

Je však potřeba dodat, že turistika může mít (zejména v případě neadekvátního chování turistů či provozovatelů turistické infrastruktury a služeb) také negativní dopady na životní prostředí. To se projevuje v důsledku splavnění řeky Vltavy, kdy zvýšený provoz na vodním toku v důsledku nedodržení provozních podmínek plavidel (rychlost, vypouštění odpadních vod a únik provozních kapalin) může způsobit znečištění toku a jeho okolí.

Na odlesněných plochách ve správním území města dominuje orná půda, na plošinách byly místy vybudovány soustavy drobných rybníků. Z hlediska ochrany přírody a krajiny se v Týně nad Vltavou a jeho okolí nachází několik registrovaných významných krajinných prvků, památných

stromů a maloplošných chráněných území. Z hlediska agendy Natura 2000 se zde nevyskytuje žádná zákonem vyhlášená ptačí oblast. Do správního území Týna nad Vltavou zasahuje svou koncovou částí evropsky významná lokalita „Řeka Lužnice“.

Významnou přírodní památkou je Židova strouha. Významná je zejména skalními útvary a dochovaným členitým meandrujícím korytem toku. Tok zároveň tvoří severní hranici správního obvodu města Týn nad Vltavou. Registrovaným významným krajinným prvkem je stromořadí Alej Míru, probíhající částečně v obytné části města a rokle Fišerák západně od Týna nad Vltavou. Na území města a v okolí se také vyskytuje několik druhů vzácných či ohrožených živočichů a rostlin, zejména ve vazbě na vodní prostředí (velevrub malířský, velevrub nadmutý, škeble rybníční). V rekreační oblasti Semenec je provozováno středisko Stanice „Pomoc přírodě“ s cílem realizace praktické ochrany přírody a výchovy veřejnosti k harmonickému vztahu k přírodě a k ekologickému využívání přírodních zdrojů podle principů udržitelného rozvoje.

5.2 Ochrana ovzduší, vod, půdy a krajiny

Základním pozitivním faktorem pro kvalitu ovzduší ve městě je existence poměrně rozsáhlého systému centrálního zásobování objektů teplem (dále CZT). Jeho využívání a další rozvoj společně s využíváním dodávek tepla z jaderné elektrárny vytváří předpoklady pro další snižování znečištění ovzduší. Rizikem pro kvalitu ovzduší zůstává přetrvávající vytápění fosilními palivy v některých (většinově okrajových) částech města nebo v přidružených obcích. V jednotlivých lokalitách, hlavně v topné sezóně, je problém s kvalitou ovzduší (zastavěná kotlina řeky Vltavy). V lokalitách města, ve kterých není možno technicky nebo ekonomicky provozovat síť CZT z vnějších zdrojů, se nabízí řešení v podobě podpory aplikace ekologických zdrojů vytápění (např. OZE).

Mimo Jaderné elektrárny Temelín, která produkuje značný objem vodních par, nemají ostatní oblasti Vltavotýnska významnější zdroje ovlivnění, resp. znečištění ovzduší. Ve správním obvodu ORP Týn nad Vltavou se nachází několik významných zdrojů znečišťování ovzduší. Podstatně se snížil počet zdrojů znečištění ovzduší v zemědělství především významným poklesem stavů hospodářských zvířat.

Řeka protékající městem vykazuje dlouhodobě poměrně dobrou kvalitu vody. Tok Lužnice je však ohrožen problémem eutrofizace. Zdroje pitné vody v oblasti Týna nad Vltavou jsou vystaveny ohrožení zejména ze strany zemědělských či průmyslových podniků v případě realizace nesprávných postupů. Podobné tvrzení platí i v případě ohrožení zemědělské půdy, u které může být rizikem především nedostatečná aplikace principů správného hospodaření s půdou.

V menší míře je kvalita životního prostředí města dále vystavena ohrožení ze strany místních průmyslových provozů (např. v případě havárie). Podstatnějším problémem jsou dopady poměrně husté dopravy vedené skrze město (zejména ve vztahu ke kvalitě ovzduší).

5.3 Veřejná zeleň, plochy a prostranství

Hlavním účelem veřejné zeleně je zajištění ochrany vůči vlivům výroby, dopravy, posílení ekologické stability a omezení tvorby tepelných ostrovů. Veřejná zeleň, resp. modro-zelená

infrastruktura, je předpokladem pro vytváření vhodného prostředí pro rekreaci místních obyvatel či návštěvníků města. Jedním z účelů zeleně ve městě je i odclonění ploch bydlení vůči plochám výroby či dopravy. Město Týn nad Vltavou nabízí obyvatelům k rekreaci poměrně velké množství ploch s veřejnou zelení nebo se vzrostlou zelení. Problémem v oblasti péče o zeleň (lokálního významu) zůstává např. neukázněnost občanů (psí exkrementy, pohazování odpadků, vandalství na mobiliáři či zeleni apod.).

V oblasti péče o zeleň v území města a jeho okolí a jejího dalšího rozvoje dosud není uplatňován zcela koncepční systém, není systematicky budována výše uvedená modro-zelená infrastruktura, i když město k ní má všechny předpoklady. Veřejnou zeleň se však postupně daří ve městě revitalizovat.

V oblasti péče o vzhled města a jeho údržbu se nabízí využití potenciálu příjemců podpory v nezaměstnanosti a pracovníků se sníženou pracovní schopností.

5.4 Odpadové hospodářství

Město Týn nad Vltavou má zpracovaný projekt Postupné kroky v odpadovém hospodářství města Týn nad Vltavou, ve kterém jsou navržena postupná opatření vedoucí k trvale udržitelnému systému s ekonomickou předvídatelností. Nahrazuje tím Plán odpadového hospodářství, který byl zpracován v roce 2017 s působností na dobu 5 let. S účinností nového zákona č. 541/2020 Sb. o odpadech je zrušena zákonná povinnost města zpracovávat plány odpadového hospodářství.

Odpadové hospodářství na úrovni města Týn nad Vltavou lze charakterizovat jako funkční dynamicky se rozvíjející systém, který umožňuje občanům odstraňování směsného komunálního odpadu a separaci tříditelných složek odpadu na základě nastaveného systému svozu. Pro nakládání s bioodpadem, zde existují zařízení zajišťovaná městem (sběrný dvůr) nebo specializovanými subjekty (např. Kompostárna Jarošovice s.r.o.). Na území města zajišťuje svoz separovaného odpadu a směsného komunálního odpadu z odpadkových košů a chatových oblastí firma Rumpold – T, s. r. o., Týn nad Vltavou, která je zároveň provozovatelem sběrného dvora a zřizovatelem chráněné dílny, specializující se na třídění a odstraňování elektroodpadů. Svoz směsného komunálního odpadu zajišťuje smluvně společnost Rumpold s.r.o..

Důležitým prvkem systému nakládání s odpadem je sběrný dvůr Liškárna. Funkce sběrného dvora by mohla být rozšířena např. o re-use centrum. Ve spádovém území města se daří zajišťovat rovněž svoz odpadů z chatových oblastí. Podařilo se snížit množství nepovolených skládek. Skládky, které v minulosti využívalo Město Týn nad Vltavou jako jejich zřizovatel (Račina a Hněvkovice), byly uzavřeny a rekultivovány. Směsný komunální odpad a objemný odpad se vyváží na skládku ostatního odpadu do Želče a na Rakovku (Hosty). Nebezpečný odpad je odvážen na skládku nebezpečných odpadů do Vodňan. Biologicky rozložitelný odpad je odvážen do zařízení na zpracování bioodpadů v Jarošovicích.

Na území města je rozmístěno více jak 232 separačních nádob na 54 sběrných stanovištích pro třídění směsného skla, papíru, plastu, nápojového kartonu a kovů. Na některých vytipovaných hnízdech jsou dále umístěny kontejnery na textil, drobný elektroodpad a sběrné nádoby na použité potravinářské oleje. Ve městě je rovněž realizován mobilní svoz velkoobjemového odpadu. Na vybraných místech jsou ve stanovených termínech umisťovány kontejnery na

objemný odpad (koberce, nábytek, matrace apod.) a biologicky rozložitelný odpad (tráva, větve, listí atd.), které jsou po naplnění odvezeny.

Z účinností nového zákona o odpadech a nutnosti splnění cílů míry třídění v jednotlivých letech je potřeba optimalizovat systém odpadového hospodářství ve městě např. zajistit svoz bioodpadu z domácností nebo door-to-door systém. Optimální rozvoj systému pro sběr a svoz odpadu souvisí i s realizací dalších investičních akcí (např. při plánování investic na silnicích, chodnicích apod., kde je nutno zapracovat vhodná stanoviště pro umístění odpadových nádob a kontejnerů). Diskutováno je ovlivnění estetické hodnoty veřejného prostoru umístěním sběrných míst, na toto je vhodné brát ohled při vytváření nových stanovišť a rozhodování o jejich vzhledu.

Mimo rozvoj systémů v oblasti sběru a nakládání s odpady je nutné realizovat i opatření v oblasti osvětových a informačních akcí a kampaní podporujících prevenci vzniku odpadů a ekologického nakládání s odpady (např. osvětové akce na školách, soutěže ve sběru odpadu, články ve Vltavínu apod.).

5.5 Protipovodňová ochrana

Město Týn nad Vltavou má zpracován povodňový plán pro území správního obvodu ORP Týn nad Vltavou a dále povodňový plán města, který zahrnuje také městské části na významných vodních tocích (Hněvkovice, Břehy, Koloděje nad Lužnicí a Nuzice – chatové oblasti). Zároveň byl vytvořen digitální povodňový plán města, v jehož rámci kterého byly zřízeny automatizované hlášené profily na obou významných vodních tocích.

Ve městě byla realizována instalace Varovného a výstražného systému ochrany před povodněmi – bezdrátový rozhlas v Týně nad Vltavou, Předčicích, Netěchovicích, Nuzicích, Kolodějích nad Lužnicí a Vescích. Bezdrátový varovný systém slouží zejména k předávání informací v podobě mluveného slova a přenosu varovných signálů a informací s napojením na Integrovaný záchranný systém.

6. Školství

Možnosti a struktura nabídky vzdělávání ve městě Týn nad Vltavou je na uspokojivé úrovni. Ve městě se nachází jedna Mateřská škola Týn nad Vltavou, čtyři základní školy (Základní škola Malá Strana Týn nad Vltavou, Základní škola Hlinecká Týn nad Vltavou, Logopedická škola Týn nad Vltavou a Komunitní základní škola a lesní mateřská škola Avalon). Středoškolské vzdělání nabízí víceleté gymnázium. Nejbližší vzdělávací institucí nabízející vzdělání v odborných technických oborech je Střední odborná škola a Střední odborné učiliště Hněvkovice. Vzhledem k velikosti lze konstatovat, že je ve městě Týn nad Vltavou dostatečná kapacita školních zařízení. Dle prognóz budoucího vývoje populace se nabízí i další využití školských budov. Ve městě lze rovněž navštěvovat dvě umělecké školy (Základní umělecká škola Karla Komzáka Týn nad Vltavou a Základní umělecká škola MUSICALE). Mimoškolní vzdělávání je zastoupeno zejména Městským domem dětí a mládeže Týn nad Vltavou s bohatou nabídkou zájmových kroužků, kurzů, táborů, pobytovek i tradičních akcí a soutěží pořádaných v průběhu roku.

Na území města Týn nad Vltavou je oblast školství řešena místním akčním plánováním rozvoje vzdělávání od roku 2014. V době 2014 - 2015 započala tvorba prvního dokumentu Lokální strategie rozvoje základního vzdělávání v ORP Týn nad Vltavou, která postupně přešla do podoby Místního akčního plánování rozvoje školství (MAP). MAP (Místní akční plán) je soubor aktivit, které vedou k rozvoji a zvyšování kvality vzdělávání dětí a žáků do 15 let v ORP Týn nad Vltavou. Nejpodstatnější charakteristikou projektu MAP je snaha o vytvoření strategie rozvoje vzdělávání tvořené na bázi komunitního plánování – tedy v partnerství, za účasti všech stran, kterých se oblast vzdělávání dětí do 15 let na Vltavotýnsku týká. Návrhy a aktivity jsou diskutovány v pracovních (diskusních) skupinách, na vzdělávacích akcích, neformálních setkáních a konzultacích se zapojením všech zájemců – školek, škol, neziskových organizací, zástupců úřadů a veřejnosti. Proto mezi základní činnosti v rámci MAP patří sdílení dobrých praxí, plánování jejich zavádění na dalších školách a co nejširší spolupráce při jejich uplatňování.

Aktivity MAP pomáhají v našich školách rozvíjet motivující kulturu zaměřenou na rozvoj potenciálu a osobnosti dětí a žáků, maximální úspěch pro každého žáka a každého učitele a na trvalý rozvoj organizací z oblasti vzdělávání. Součástí realizace MAP je vytvoření strategie rozvoje vzdělávání na Vltavotýnsku, akčního plánu, jehož následná realizace, vyhodnocení a průběžná aktualizace přispěje k dosažení cílů MAP – zvýšení kvality vzdělávání na Vltavotýnsku a zpřístupnění kvalitního vzdělávání pro každé dítě a žáka.

Místní akční plán je dokument, jehož cílem je nejenom zlepšit kvalitu vzdělávání v mateřských a základních školách tím, že bude podpořena spolupráce zřizovatelů, škol a ostatních aktérů ve vzdělávání, ale tento materiál bude sloužit i jako podklad pro návazné individuální projekty škol či obcí, které budou realizovány z různých zdrojů (místních, krajských, státních, evropských).

Určitým problémem v oblasti školství je kvalita sportovišť jak pro základní školy, tak pro místní gymnázium.

6.1 Předškolní vzdělávání

Město Týn nad Vltavou zřizuje jedno předškolní zařízení – Mateřskou školu Týn nad Vltavou se sídlem Hlinecká 729 a její odloučená pracoviště Mateřská škola Dewetterova, Mateřská škola U Lípy a Mateřská škola Komenského.

V mateřských školách se nachází 12 tříd a vzdělává se v nich 300 dětí. Mateřská škola nabízí celodenní provoz, a to na všech jejích pracovištích. V současnosti proběhla rekonstrukce a zateplení budov MŠ Hlinecká a MŠ U Lípy.

Největší kapacitu v 6 třídách, celkem 156 dětí, nabízí Mateřská škola Hlinecká, která se nachází v centru panelové zástavby na sídlišti Hlinky. Kapacitu 70 dětí ve 3 třídách nabízí Mateřská škola Dewetterova, která má dlouholetou tradici od roku 1931. Mateřská škola U Lípy/ Malá Strana/ má celkem 2 třídy a kapacitu 52 dětí. Mateřská škola Komenského se nachází v Základní škole Hlinecká, má jednu třídu, ve které se vzdělává 22 dětí. Z hlediska kapacity je předškolní vzdělávání ve městě momentálně nedostatečné. Město na to reaguje zřízením 2 tříd Mateřských škol v budovách základních škol.

Naproti budově gymnázia v Čihovicích začala v červenci 2020 fungovat dětská skupina "Děti v buši" . Zřízena je organizací Domovy KLAS, o.p.s. a její kapacita je 10 dětí. Na pozemku byla

postavena též jurta, která je také využívána pro setkávání, přednášky, workshopy. Školka navázala komunitní spolupráci se sousedními čihovickými subjekty: Domovem sv. Anežky a Gymnáziem.

Další mateřské školy jsou dostupné také v okolních obcích (Dolní Bukovsko, Chrástany, Neznašov, Temelín a Žimutice). Ve městě Týn nad Vltavou jsou dostupná další zařízení pro zajištění péče o menší děti, cvičení miminek, batolat, dětí probíhá v Centru Gábina.

6.2 Primární vzdělávání

Kapacita pro zajištění primárního vzdělávání je ve městě rovněž dostatečná (disponibilní kapacita není plně využita). Souvislost s tímto faktem lze spatřovat i ve výše zmíněném postupném poklesu podílu nejmladší složky obyvatel zaznamenaném v posledních cca 20 letech (pokles podílu počtu obyvatel ve věkové skupině 0-14 let z 1 927 v roce 1996 na 1 220 v roce 2021). Tento pokles se projevuje i v celkovém poklesu počtu dětí docházejících na vltavotýnské ZŠ. Kapacita jednotlivých škol je uvedena v Tabulce 15.

Ve městě jsou dvě základní školy – ZŠ Hlinecká a ZŠ Malá Strana, jejichž zřizovatelem je město Týn nad Vltavou. Základní školy v Týně nad Vltavou jsou spádovými školami také pro ostatní městské přidružené části a okolní obce. Vyučování v ZŠ Hlinecké probíhá ve dvou budovách, v budově na Vinařického náměstí a v budově na Hlineckém sídlišti. Stavební rekonstrukce celé historické budovy školy na Vinařického náměstí se uskutečnila v roce 1994, kompletní rekonstrukce obvodového pláště budovy školy na Hlineckém sídlišti (z roku 1992) byla realizována v letech 2009–2010. Budova ZŠ Malá Strana postavená v 50. letech prochází průběžnou rekonstrukcí obvodového pláště a střech i interiéru. V obou základních školách bylo ve školním roce 2020 - 2021 dle výročních zpráv škol celkem 38 tříd, v nichž se vzdělávalo celkem 786 žáků.

V Týně nad Vltavou dále funguje Logopedická škola pro děti se speciálními vzdělávacími potřebami s vadami řeči s kapacitou 45 žáků. Jejím zřizovatelem je Jihočeský kraj, přičemž škola má pouze 1. stupeň.

Na Vinařickém náměstí má sídlo soukromá Komunitní základní škola a lesní mateřská škola Avalon, z.s. Škola má oba dva stupně základní školy a má kapacitu 75 žáků. Vzhledem k velkému zájmu je snahou školy o její rozšíření a navýšení kapacity až na 180 žáků. Jejich lesní školka využívá prostory hněvkovického učiliště a přilehlé jurty.

V okolních obcích jsou základní školy zastoupeny v následujících obcích: Dolní Bukovsko (1.-9. ročník), Chrástany (1.-9. ročník), Temelín (1.-5. ročník), a Žimutice (1.-5. ročník).

6.3 Sekundární vzdělávání

Ve městě Týn nad Vltavou funguje Gymnázium s osmiletým studijním programem. Gymnázium má kapacitu 240 studentů. Gymnázium má více než sedmdesátiletou tradici a připravuje žáky a studenty z regionu na studium na vysoké škole.

Na gymnáziu dlouhodobě funguje tzv. peer program (vrstevnický program na eliminaci rizikového chování žáků, formou diskusí, zážitkových a kooperativních her), jehož hlavním

úkolem je eliminovat sociálně patologické jevy mezi žáky nejen samotného gymnázia, ale i základních škol a SOŠ v Hněvkovicích, kam studenti gymnázia (peer aktivisté) dochází.

V Čihovicích se v současnosti nachází v sousedství tři spolupracující instituce, Gymnázium, Lesní škola a Domov svaté Anežky. Konají zde kulturní a sportovní akce, jejichž mottem je odstraňování bariér a spolupráce sociálně, zdravotně i věkově odlišných osob. Na tyto akce je zvána široká veřejnost z města i okolí. Nachází se zde sportovní i jiné veřejné prostory, které jsou pro pořádání podobných akcí vhodné.

V nedalekých Hněvkovicích se nachází Střední odborná škola a Střední odborné učiliště Hněvkovice. Škola s dlouholetou tradicí ve výuce řemeslníků zabývajících se zpracováním dřeva, opravářstvím, kovářstvím, dnes nabízí následující tříleté učební obory: truhlář, opravář zemědělských strojů, podkovář a zemědělský kovář, prodavač, kuchař - číšník, cukrář, zedník, zahradník - krajinář, zemědělec - farmář, stravovací a ubytovací služby a zahradnické práce. Rovněž je možné studovat nástavbové maturitní studium v oboru podnikání ve dvouleté a tříleté formě.

6.4 Ostatní školská zařízení

Ve městě působí Základní umělecká škola Karla Komzáka, která nabízí studijní obory klavír, akordeon, klarinet, saxofon, housle, elektronické klávesové nástroje, zobcová flétna, klasický a populární sólový zpěv, kytara, trubka, baskřídlovka, lesní roh a další žesťové nástroje, bicí nástroje. Další uměleckou školou, která působí v Týně nad Vltavou, je Základní umělecká škola MUSICALE z. s. Zde je možnost naučit se hrát na řadu hudebních nástrojů jako např. na flétnu, saxofon, klarinet, klávesy, trubku, tubu apod.

Mezi další školská zařízení ve městě se řadí Městský dům dětí a mládeže v Týně nad Vltavou (dále MěDDM). MěDDM je středisko volného času zřízené Městem Týn nad Vltavou. Působnost MěDDM je ve vltavotýnském regionu včetně obcí SO ORP. Ve své náplni vychází z aktuální koncepce státní politiky pro oblast dětí a mládeže a z koncepce dalšího rozvoje zájmového vzdělávání v Jihočeském kraji a ve městě Týn nad Vltavou.

7. Kultura, sport, volný čas

7.1 Kulturní vybavenost

Oblast kultury v Týně nad Vltavou spadá do kompetence Městského centra kultury a vzdělávání (dále MCKV), které bylo zřízeno za účelem organizace kulturních představení ve městě a koordinace dalšího kulturního dění ve městě organizovaného jinými subjekty (spolky, sdruženími, ...). Pod MCKV dále spadá MDK Sokolovna, muzeum, knihovna, galerie a kino. Mezi hlavní činnosti centra patří pořádání divadelních představení, koncertů, filmových a audiovizuálních představení, výstav a rozšiřování kulturní nabídky ve městě nejen pro jeho obyvatele, ale i pro turisty.

Významným místem pro pořádání divadelních představení a koncertů ve městě je bezesporu Otáčivé hlediště, které ve městě funguje již od roku 1983, kdy bylo postaveno místními ochotníky na počest stého výročí znovuzrození Národního divadla v Praze. Jedná se o druhé otáčivé

hlediště v ČR. Otáčivé hlediště je vsazeno do přírody Bedřichových sadů v Týně nad Vltavou, dosahuje návštěvnost kolem 6 tis. návštěvníků a nabízí kapacitu 220 míst. V letní sezóně se zde konají představení místní divadelní společnosti Vltavan.

Dalším zázemím pro pořádání kulturních akcí ve městě je MDK Sokolovna. Sokolovna prošla rozsáhlou rekonstrukcí, která byla dokončena v roce 2009. Budova v současnosti nabízí prostory pro pořádání širokého spektra kulturních akcí (např. vystoupení hostujících divadel v rámci předplatného). Nachází se zde divadelní sál pro 200 osob, moderní jeviště, dvě přísálí, loutková divadelní scéna, restaurace a Music Club. Ve městě fungují rovněž další místa pro konání kulturních akcí – např. Art caffe bar, Špejchar klub či sál v hotelu Zlatá loď.

3D kino v přísálí MDK Sokolovna, které ve městě funguje od roku 2010, nabízí kapacitu 63 míst. Kino je vybavené digitální projekcí, 3D projekcí a nabízí různorodý program včetně přímých přenosů sportovních utkání, divadelních představení a také koncertů z Metropolitní opery. Ve Společenském domě na sídlišti Hlinecká byl ukončen provoz koncem srpna 2009.

Městské muzeum prošlo rozsáhlou rekonstrukcí a v současnosti nabízí stálou interaktivní expozici historie Vltavotýnska určenou všem generacím. V muzeu je také vystavena jedna z největších sbírek vltavínů v ČR. Zajímavou částí stálé expozice je sál s loutkami, ve kterém si děti mohou zahrát loutkové divadlo. Tato část expozice je věnována poctě Matěje Kopeckého, který zemřel v Kolodějích nad Lužnicí a je pohřben v Týně nad Vltavou na hřbitově u sv. Víta.

Městská galerie v historické budově na náměstí v Týně nad Vltavou nabízí několik zajímavých výstav během celého roku. Již tradičně se zde koná Symposium drobné grafiky a další aktuální výstavy. Městské informační centrum, které je provozováno přímo městem, se nachází v centru Týna nad Vltavou, vedle muzea a galerie. Centrum nabízí informační servis nejen pro občany města, ale i turisty, kteří město navštíví. Je zde možné zakoupit propagační materiály a vstupenky na kulturní a hudební akce pořádané ve městě, je zde půjčovna elektrokol a elektrokoloběžek. Informační centrum je otevřeno každoročně od května do října, v zimě v omezeném provozu.

Tradice městské knihovny sahá až do roku 1905, kdy byla místní „čítárna“ poprvé zmíněna v kronice města. V knihovně je v současnosti k dispozici internet a pořádají se zde doplňkové aktivity, mezi něž patří různé tematicky zaměřené besedy, workshopy a doprovodné akce pro děti.

7.2 Tradiční kulturní události ve městě

Ve městě se koná řada tradičních kulturních akcí. Několikrát do roka se konají farmářské trhy s prodejem tradičních místních produktů a ukázkou lidových řemesel. Mezi další kulturní události patří Vltavotýnské městské slavnosti, tradiční pouť zasvěcená sv. Vítu, oslava svátku sv. Mikuláše, Zvonkový průvod se slavnostním rozsvěcením vánočního stromku aj. Z hudebních akcí je pořádán např. festival s názvem Týnfest. V kostele sv. Jakuba se každoročně koná benefiční varhanní koncert, v rámci něž účinkují tuzemští i zahraniční interpreti. Tradiční jsou také oslavy vítání léta, které jsou spojené s několika akcemi v různých zákoutích města, ať už se jedná o koncerty na náměstí Míru a v postranních uličkách či výstavy, workshopy a jiné doprovodné akce. Řada tradičních akcí (poutě, kulturní vystoupení, oslavy výročí atd.) je každoročně realizována rovněž v přidružených obcích.

Na Vltavotýnsku se koná pro veřejnost mnoho zajímavých akcí (lze jmenovat např. Masopustní maškarní průvod v Podskalí, Vltavotýnské letní slavnosti, Vltavotýnské kulturní léto, kulturně společenské akce v Předčicích, Čarodějné hrátky nebo Kouzelný koktejl v Týně nad Vltavou, cykloturistický pochod Voražská 50, Šlápota, Muzejní noc, Vltavotýnská pouť, Mariánská pouť v Kolodějích nad Lužnicí, Výstava drobného zvířectva, prezentace včelařů, závody v rychlostní kanoistice, kanoistickém maratonu – Český pohár a MČR dětí a mládeže, Mistrovství Evropy, Mistrovství světa, Světový pohár ve sprint kvadriatlonu, atd.), Symposium drobné grafiky v Městské galerii, Kulturní a vzdělávací akce v Přírodovědném muzeu Semenec a Jihočeském zemědělském muzeu, Vltavotýnské koncerty vážné hudby v kostele sv. Jakuba, Zvonkový průvod, Mikuláš na náměstí, Farmářské a adventní trhy, Vánoční akce v muzeu, spolkové akce pořádané Sdružením dobrovolných hasičů, Červeným křížem, Divadelní představení na otáčivém hledišti, Společnost Vltavan, akce pořádané Českým rybářským svazem, Sdruženou obcí baráčníků VITORAZ, Veterány – Spolkem bývalých vojáků v Týně nad Vltavou a mnoha dalšími spolky), farmářské trhy, koncerty v Music clubu Sokolovna, představení DS Vltavan a jejich hostů na otáčivém hledišti, festival divadel pro děti „O kašpárkovu rolničku“ v Zámeckém divadle), vzdělávací a kulturní akce v Komunitním centru Vltavotýnska.

7.3 Volnočasové, sportovní a spolkové aktivity

Důležitý faktor v oblasti trávení volného času, ale také rozvoje občanské společnosti, představuje spolková činnost. Ta je ve městě zajišťována několika kulturními, sportovními a dalšími organizacemi. Ve městě působí několik spolků s rozličným zaměřením. Z oblasti kultury se jedná především o Divadelní společnost Vltavan, Spolek baráčníků Týn nad Vltavou, Kulturně-společenské a školící centrum Špejchar klub a o.s. Activ. Na organizaci společenských akcí se ve městě podílí Svaz dobrovolných hasičů, Český myslivecký svaz, Český rybářský svaz, Český červený kříž a Český svaz včelařů. Mezi další spolky, které se zaměřují na volnočasové aktivity ve městě, patří např. Semenec o.p.s. (výukové programy zaměřené na environmentální výchovu, hry, testy, venkovní expozice hornin, bylin, arboretum atd.), Veteráni – spolek bývalých vojáků v Týně nad Vltavou, Občanské sdružení PRO-ODPAD a řada dalších. Ve městě jsou také poměrně hojně zastoupeny organizace (spolky, sdružení, skupiny apod.), které se podílejí (mimo jiné) na zvyšování informovanosti, nabídky vzdělávání či poradenství nebo sdružují subjekty v různých zájmových oblastech (např. MAS Vltava, Mikroregion Vltavotýnsko, Spolek pro rozvoj regionu, Okrašlovací spolek, Farmářské centrum VLTAVA, o.s. apod.).

Významné zastoupení v nabídce možností pro trávení volného času mají sportovní kluby. Ve městě Týn nad Vltavou jich působí hned několik – ATLAS Temelín, Asociace víceúčelových organizací technických sportů a činností České republiky – základní organizace VLTAVA, FK Olympie, Florbalový klub, Golf klub Týn nad Vltavou, Kanoistický klub Jiskra, Klub tanečního sportu, Kulturistický klub, Oddíl gymnastiky v Týně nad Vltavou, RK Týn, Sportovní klub JUDO, Sportovní svaz Temelín,, Sportovní klub stolního tenisu Týn nad Vltavou, SQUASH klub, Střelecký klub, Šachový klub, Tenisový klub, TJ Basketbalový klub Týn nad Vltavou a TJ Jiskra volejbal.

Ve městě se dále nachází sportovní hala, která nabízí široké možnosti pro sportovní vyžití. Ve velkém sále jsou několikrát do roka pořádány soutěže ve vrcholových soutěžích košíkové, házené, sálové kopané, tenisu apod. Malý sál nabízí prostory pro stolní tenis, je využitelný také

pro taneční kurzy a další gymnastická cvičení. Prostory sportovní haly jsou nabízeny zájmovým sdružením, nabízí sportovní vyžití pro školy a organizace pořádající programy pro děti a prostory pro pořádání kulturních a firemních akcí. Nedaleko sportovní haly se nachází fotbalové hřiště spravované FK Olympie. Dále je ve městě volně přístupný skatepark a 2 workoutová hřiště. Tenisový klub Týn nad Vltavou ve městě provozuje pět tenisových antukových kurtů a jeden kurt s umělým povrchem. Ve městě lze dále využít hřiště na plážový volejbal, sportoviště u ZŠ Malá Strana a sportovní plochy na sídlišti Hlinecká. Rodiče s dětmi mohou ve městě navštívit několik dětských hřišť s prolézačkami, houpačkami i lezeckou stěnou. Mnoho významných sportovních akcí, pořádaných ve městě, je spojeno s řekou Vltavou. Na levém břehu Vltavy byla za tímto účelem postavena startovní věž s restaurací a půjčovnou vodáckého vybavení, provedena úprava obou nábřeží, postavena městská plovárna. Nabídka volnočasových aktivit je velkou měrou cílena na děti. Důležitou roli zde hraje Městský dům dětí a mládeže Týn nad Vltavou (dále MěDDM), který nabízí několik forem zájmového vzdělávání. Největší podíl tvoří pravidelná zájmová činnost – mezi zájmové obory patří např. cvičení, mažoretky, dancing aerobik, gymnastika, dále pak různé výtvarné dílny, malování, ale i zájmové vzdělávání v oblasti cizích jazyků – němčina a angličtina či moderní tanec. Další formou činnosti jsou akce pro veřejnost: např. Den dětí, Vltavotýnský střep, Čarodějné hrátky, Zvonkový průvod, pro školy Bariérový den, Dívanky apod. Kromě zájmových kroužků realizuje MěDDM každoročně několik letních soustředění, pobytových a příměstských táborů.

Ve městě rovněž funguje skautské středisko, které bylo založeno již v roce 1945. O pět let později byla činnost skauta zakázána a byla opět obnovena až v roce 1990. V současnosti ve středisku působí čtyři družiny – dvě chlapecké, jedna dívčí a jedna smíšená. Středisko organizuje dětské letní tábory a družiny podnikají několik víkendových výprav během celého roku. Ve městě působí dále oddíl Brontosaurus Týn nad Vltavou – svobodný turisticko-vodácký oddíl, který pořádá různé akce, soutěže, výpravy do přírody a tábory pro děti.

Nabídka aktivit a prostorů pro trávení volného času je ve městě široká. Kromě Městského domu dětí a mládeže zde působí několik organizací, které nabízejí jak zájmové vzdělávací kurzy a další akce pro děti, tak mnoho aktivit pro dospělé, včetně univerzity třetího věku. Sportovní vyžití garantuje několik fungujících sportovních klubů. Na organizaci kulturních a společenských aktivit se podílejí především spolky, kterých je ve městě několik. Nabídka města v oblasti možností pro trávení volného času pokrývá všechny věkové generace.

8. Bydlení

8.1 Domovní a bytový fond

K největšímu nárůstu bytového fondu ve městě Týn nad Vltavou došlo v letech 1971-1990, kdy se z velké části jednalo o výstavbu panelových domů. Dle výsledků SLDB z roku 2011 čítal bytový fond ve městě celkem 3 700 bytů, z toho 3 148 bytů bylo obydlených. V roce 2001 to bylo 3 470 bytů, z nichž bylo obydlených 2 985. Většina bytů je situována do bytových domů. Z hlediska právního důvodu užívání bytů převažují byty v družstevním vlastnictví. Blíže viz tabulka 16.

Z 552 neobydlených bytů (395 v rodinných a 150 v bytových domech) bylo jako hlavní důvod uvedeno jejich rekreační využití (celkem u 108 bytů). Nezpůsobilých k bydlení bylo v roce 2011 pouze 25 bytů (z toho 17 v rodinných a 8 v bytových domech). Byty v Týně nad Vltavou jsou nejčastěji obývány dvěma či třemi osobami. Obydlené byty se nejčastěji skládají ze čtyř místností, jejich celková plocha činí 85,5 m².

V Týně nad Vltavou bylo v roce 2021 evidováno 1 627 domů, z nichž 1 398 je ve vlastnictví fyzických osob, 95 ve vlastnictví bytových družstev, 46 ve spoluvlastnictví vlastníků bytů (jednotek), 18 ve vlastnictví obce a státu, 47 ve vlastnictví jiných právnických osob, 7 ve vlastnictví kombinace vlastníků a 16 nezjištěno. Celkem 1515 domů je bez výtahu, 86 s výtahem a u 26 domů nebylo zjištěno, zda mají či nemají výtah. Co se týče způsobů odvádění odpadních vod, je 1109 domů napojeno na kanalizační síť, 25 na vlastní čistírnu odpadních vod, 254 domů má vlastní jímku či žumpu, 3 domy jsou bez kanalizace nebo jímky a u celkem 236 domů nebyl zjištěn způsob odvádění odpadních vod.

8.2 Bytová výstavba

Problémem z hlediska dalšího rozvoje podmínek pro bydlení ve městě se v současnosti jeví nedostatek rozvojových ploch ve vlastnictví města, které by bylo možné využít pro rozvoj individuální výstavby (rodinných domů). Plochy vhodné pro výstavbu, které jsou na úrovni územního plánu definovány, jsou z velké části v soukromém vlastnictví a nejsou zainvestovány (připraveny pro následnou výstavbu). Tento problém vyplývá mimo jiné i z nejnovějších statistických dat o počtu dokončených bytů a intenzitě bytové výstavby v Jihočeském kraji.

Dle údajů z tabulky 17 lze konstatovat, že ve správním obvodu ORP Týn nad Vltavou je ve srovnání s ostatními SO ORP Jihočeského kraje dlouhodobě nejméně dokončených bytů s nejmenším počtem obyvatel. V roce 2020 bylo v SO ORP Týn nad Vltavou dokončeno pouze 13 bytů. Na tento trend je také možné pohlížet ve víceletém srovnání mezi lety 2009 až 2019. V tomto období bylo v celém správním obvodu města dokončeno pouze 60 bytů, čemuž odpovídala také nízká intenzita bytové výstavby. Ve SO ORP České Budějovice, Trhové Sviny, Třeboň, Vimperk, Český Krumlov a Jindřichův Hradec byla průměrná intenzita bytové výstavby naopak překročena.

9. Sociální oblast a zdravotnictví

9.1 Sociální oblast

Plánování rozvoje sociálních a souvisejících služeb

Pro sociální oblast je zásadní proces komunitního plánování sociálních služeb, který v Týně nad Vltavou probíhá na místní a regionální úrovni od roku 2003 do současnosti.

Aktuálně je zpracován Střednědobý plán rozvoje sociálních služeb ORP Týn nad Vltavou 2020 - 2022, a to kolektivem autorů MAS Vltava, z.s.

Podobně jako v jiných regionech kraje, ČR i Evropy dochází k postupnému stárnutí populace ve městě, což vytváří tlak na kapacitu a kvalitu zajištění sociálních i doprovodných služeb.

Dostupnost sociálních služeb

Město i celé ORP nabízí v celokrajském srovnání poměrně solidní nabídku sociálních a souvisejících služeb. Převážně jsou služby koncentrovány právě ve městě Týn nad Vltavou. Pozice sociálního pracovníka na OSV Městského úřadu usnadňuje komunikaci napříč spektrem všech zapojených subjektů a osob.

Tabulka 18 přináší přehled o dostupných sociálních službách poskytovaných v Týně nad Vltavou.

Na Vltavotýnsku není v současné době provozována žádná pobytová sociální služba. Zároveň je Týn nad Vltavou jedinou obcí s rozšířenou působností v Jihočeském kraji, na jejímž území není provozován domov pro seniory.

Zastupitelstvo města Týn nad Vltavou schválilo v roce 2017 realizaci projektu vybudování Centra pro seniory v lokalitě bývalých kasáren v zóně bydlení Pastviny, který plynule pokračuje. Aktivním jednáním MěÚ v procesu Střednědobého plánování rozvoje sociálních služeb Jihočeského kraje je vyřízeno navýšení kapacity v ORP Týn nad Vltavou na 60 lůžek Domova pro seniory a 20 lůžek Domova se zvláštním režimem. Právě s registrací těchto dvou sociálních služeb je zatím počítáno.

Na území města ani ORP není dostupná odlehčovací služba. Alternativně je však možné využít např. nabídku služeb osobní asistence či sociální rehabilitace u poskytovatelů uvedených v tabulce 18. Není dostupné ani centrum denních služeb nebo denní stacionář. V případě této služby však lze alternativně využít nabídky sociální rehabilitace vč. pobytové formy či sociálně terapeutické dílny společně s osobní asistencí při Domově sv. Anežky, o.p.s. Stejný poskytovatel může částečně nahradit i služby týdenního stacionáře, který rovněž ve městě i ORP není.

Na území města není poskytována sociální služba sociálně aktivizační služby pro rodiny s dětmi. Je však funkčně nahrazena projektem Charity Týn SOS rodina, který probíhá ve spolupráci s oddělením SPOD.

Ve městě jsou dále zajištěny další aktivity pro seniory. Bohatou nabídku činností má Klub Senior Šance Charity Týn, který navštěvuje osaměle žijící seniory, pořádá pro ně společenská setkávání apod.

Ve městě Týn nad Vltavou je ustanoven romský a protidrogový koordinátor, který monitoruje situaci a předkládá návrhy k řešení protidrogové prevence a problematiky romské menšiny. Na Vltavotýnsku žijí, kromě romské komunity, rovněž cizinci převážně slovenské, německé, ukrajinské, ruské, polské, vietnamské, čínské národnosti a dalších. V roce 2022 přijalo město Týn nad Vltavou v souvislosti s válečným konfliktem na Ukrajině ukrajinské válečné uprchlíky a ubytovalo je na Ubytovně Blanice.

Zdravotně handicapovaní uchazeči patří stále k nejproblémovějším skupinám uchazečů o zaměstnání z pohledu možnosti uplatnění na trhu práce. Pro pracovní zapojení a uplatnění osob se zdravotním postižením je pozitivní, že ve městě existují chráněné dílny (např. Domov sv. Anežky, BEVOTEX, Rumpold-T, s.r.o.). Z pohledu handicapovaných je pozitivní také to, že byl proveden přehled bariér, které znesnadňují pohyb zejména tělesně postiženým a ve strategickém plánu města je opatření k postupnému odstranění těchto bariér.

Z hlediska sociálních služeb, po kterých by existovala reálně poptávka, ale nejsou ve městě a blízkém okolí dostupné, lze jmenovat zejména následující: domov pro seniory (platí jak pro město, tak pro celé území ORP), domov se zvláštním režimem (dtto) .

Ve městě dále chybí sociální bydlení, dostupné bydlení v bytech pro nízkopříjmové obyvatele a osoby ohrožené sociálním vyloučením. Město Týn nad Vltavou má k dispozici pouze 1 krizový byt (v DsPS), který slouží pro krizové případy v rámci činnosti SPOD.

Ve městě jsou tři domy s byty zvláštního určení (domy s pečovatelskou službou) (dům s byty zvláštního určení – Zámecké nádvoří č. p. 360 s kapacitou 28 bytů, dům s byty zvláštního určení – Sakařova č. p. 497 s kapacitou 30 bytů včetně výše uvedeného krizového bytu a dům s byty zvláštního určení – Na Výsluní 428 s kapacitou 23 bytů). Ve městě jsou dále 3 bytové jednotky ve statutu chráněného bydlení (Chráněné bydlení U svaté Kateřiny), které provozuje Domov sv. Anežky, o.p.s.

V roce 2020 zahájilo v Týně nad Vltavou činnost Komunitní centrum Vltavotýnska. Je zaměřeno na komunitní práci s veřejností a prevenci sociálního vyloučení. Má působnost pro celé ORP Týn nad Vltavou.. Komunitní centrum je místem setkávání, sdílení vzájemné pomoci a společných dobrovolných aktivit všech obyvatel Vltavotýnska. Pořádá besedy, přednášky, vzdělávací akce a workshopy, mj. je místem poradenství v náročných životních situacích. Provozovatelem centra je Sdružení měst a obcí Vltava.

9.2 Oblast zdravotnictví

V Týně nad Vltavou je pro občany města a okolí k dispozici Městská poliklinika (příspěvková organizace města, příspěvek na činnost zajišťuje město, na zajištění lékařské služby první pomoci pak město a Jihočeský kraj). V Týně nad Vltavou ordinují celkem 3 praktičtí lékaři pro děti a dorost a pět praktických lékařů pro dospělé. Jsou zde rovněž ordinace pět stomatologů a jedna stomatologická laboratoř. V budově Městské polikliniky sídlí dále odborní lékaři: ORL, gynekologie, oční, plicní, chirurgie, ortopedie a rehabilitace, urologie, interna, rentgenologické pracoviště, rehabilitace, biochemická laboratoř, oční optika, klinická logopedie. Bez náhrady byla v poslední době uzavřena ordinace kožního lékaře a psychiatra. V Je zde také sídlo regionální pobočky Všeobecné zdravotní pojišťovny ČR a Charity Týn. Občanům města jsou k dispozici dále Lékařská služba první pomoci, Zdravotnická záchranná služba Jihočeského kraje a Okresní dopravní zdravotnická služba.

Ve městě je k dispozici služba domácí zdravotní péče (24 hodin denně, 7 dní v týdnu, včetně víkendů a svátků). Ve městě se nacházejí celkem 3 lékárny.

10. Bezpečnost a krizové řízení

Aktivita v oblasti bezpečnosti a krizového řízení vyplývají ze Strategického plánu rozvoje města Týn nad Vltavou na roky 2016-2022, který navazuje se Plán prevence kriminality na roky 2012–2015. Strategický plán obsahuje jedno opatření zaměřené na Bezpečnost obyvatel a krizové řízení (opatření 5.3). Specifický cíl se následně zaměřuje na posílení bezpečnosti města

s důrazem na rozvoj kamerového systému. Do současnosti však nedošlo v této oblasti k větší aktivitě.

Město Týn nad Vltavou je zřizovatelem Městské policie. Strážníci jsou ve vykonávání svých pravomocí limitováni katastrálním územím města Týn nad Vltavou a katastrálními územími obcí, s nimiž má město sepsanou veřejnoprávní smlouvu o výkonu úkolů obecní policie tzn. s obcemi Temelín (a přidružené obce – Kočín, Březí u Týna nad Vltavou, Sedlec, Lhota pod Horami, Litoradlice, Zvěrkovice, Kaliště) a Všemyslice (a přidružené obce Neznašov, Všeteč, Slavětice, Bohunice). Celkem se jedná o cca 10 tis. obyvatel žijících na ploše 121,57 km².

Město Týn nad Vltavou zajišťuje krizové řízení pro celé ORP Týn nad Vltavou. Město má zpracovaný krizový plán Obce s rozšířenou působností Týn nad Vltavou, který obsahuje souhrn opatření a postupů k řešení krizových situací ve správním obvodu města a ORP, jejichž realizace je podmíněna vyhlášením některého z krizových stavů. Účelem Krizového plánu ORP Týn nad Vltavou je vytvořit podmínky pro zajištění připravenosti na krizové situace a jejich řešení pro orgány krizového řízení a další dotčené subjekty.

V oblasti protipovodňových opatření byl zpracován Digitální povodňový plán města a ORP Týn nad Vltavou, který zahrnuje i okolní přidružené obce v blízkosti vodních toků. Město Týn nad Vltavou spadá do zóny havarijního plánování Jaderné elektrárny Temelín (dále ZHP). Zóna byla v roce 1997 vymezena Státním úřadem pro jadernou bezpečnost a území ZHP je rozděleno na vnitřní a vnější část. Vnitřní část ZHP tvoří kruh o poloměru 5 km a vnější část ZHP tvoří mezikruhy 5 – 13 km (vždy plocha kruhu o poloměru od středu kontejnmentu 1. výrobního bloku JE Temelín). Město se nachází ve vnitřním pětikilometrovém ochranném pásmu.

11. Technická infrastruktura

11.1 Vodohospodářská infrastruktura

Město Týn nad Vltavou a přidružené obce jsou zásobovány pitnou vodou převážně pomocí vodohospodářského zařízení ve správě Sdružení měst a obcí Bukovská voda. V menší míře také Vodárenskou soustavou jižní Čechy (Plav). Téměř celé území města včetně přidružených obcí a odloučených částí je napojeno na veřejnou vodovodní síť. Majitelem rozvodné vodovodní sítě na území města Týn nad Vltavou je společnost Vltavotýnská teplárenská a.s., která kromě zajištění a rozvodu tepla provozuje pro město od roku 1997 i vodovody, kanalizace a ČOV. Vodárenský majetek města představuje cca 64 km vodovodní sítě, 44 km kanalizační sítě a čistírny odpadních vod v Týně nad Vltavou a v Kolodějích nad Lužnicí.

V současnosti má město vybudovanou jednotnou kanalizační síť. Odpadní vody jsou ve městě odváděny do kanalizační sítě a dále do městské ČOV. Majitelem kanalizační sítě je město Týn nad Vltavou, kanalizace je spravována společností Vltavotýnská teplárenská a.s. V přidružených obcích a odloučených částech města, vyjma části obce Koloděje nad Lužnicí, centrální likvidace splaškových vod řešena není. Z důvodu nesprávného nakládání s odpadními vodami ze strany mnoha vlastníků rodinných domů a objektů k rekreaci dochází v těchto částech ke znečišťování povrchových vod a obou řek.

Mimo odpadních vod běžného komunálního charakteru z obytné zástavby se v mikroregionu vyskytují také producenti většího množství odpadních vod z průmyslových a zemědělských

provozů. Provozy jsou většinou prostřednictvím kanalizační sítě napojeny na centrální čistírnu odpadních vod.

11.2 Energetika

Soustava CZT a rozvody plynu pokrývají většinu území města (více než ¾ plochy města), na zbylé části území je vytápění řešeno převážně tepelnými zdroji na tuhá paliva (popř. pomocí zemního plynu, tuhými palivy, lehkým topným olejem nebo přímotopným vytápěním). Soustava je zásobena teplem z Jaderné elektrárny Temelín. Město podporuje tento způsob vytápění především z důvodu pozitivního dopadu na životní prostředí díky snížení počtu zdrojů lokálního znečištění.

Pro záložní zásobování teplem je využívána plynová kotelna v areálu Jaderné elektrárny Temelín. V přidružených obcích je vytápění řešeno lokálními topnými zdroji. Prioritním tématem města v této oblasti je podpora ekologického vytápění v lokalitách, kde nelze využít rozvody CZT. Z hlediska dodávky plynu platí, že je plynofikována pouze část města (rozvody jsou vedeny na obou stranách řeky bez vzájemného propojení). V místních částech (přidružených obcích) jsou využívány pouze lokální zdroje vytápění.

Zásobení města elektrickou energií je ve městě a přidružených obcích dostačující. Elektrická energie je distribuována vedením vysokého napětí a velmi vysokého napětí. Na území města Týn nad Vltavou je vedení elektrické energie podzemní. Provozovatelem energetických rozvodných sítí na území města je společnost E-on a.s. Ve městě se dosud nerozšířilo využívání obnovitelných zdrojů energie.

12. Doprava a dopravní infrastruktura

Město Týn nad Vltavou má poměrně dobrou dopravní dostupnost, zejména silniční dopravou. To je dáno polohou města v rámci Jihočeského kraje. Dopravní prostupnost města je v zásadě rovněž kapacitně dostatečná, problémem v tomto ohledu je pouze hlavní průtahová komunikace II/105 s vedením přes jediné stávající přemostění Vltavy.

Město Týn nad Vltavou nemá silniční obchvat. Stávající Národní technická památka (železný most) je využívána pouze pro bezmotorovou dopravu a přejezd IZS. Bezpečnost dopravy ve městě nevykazuje ve srovnání s obdobnými městy zásadní nedostatky. Problémem je přímé dopravní spojení veřejnou dopravou do větších měst včetně Českých Budějovic a Prahy.

12.1 Silniční doprava

Základní skelet dopravní dostupnosti města je tvořen zejména silnicemi II. a III. třídy. Konkrétně se jedná o silnice II. třídy:

- II/105 (České Budějovice – Týn nad Vltavou – Milevsko – Sedlčany – Praha),
- II/122 (Netolice – Týn nad Vltavou – Bechyně),
- II/141 (Týn nad Vltavou – Vodňany),

- II/147 (Týn nad Vltavou – Veselí nad Lužnicí – Kardašova Řečice),
- II/159 (Písek – Týn nad Vltavou – Dráčov – silnice I/3) .

Do města zasahují dále následující silnice III. třídy:

- III/0235 Týn nad Vltavou – Hněvkovice na levém břehu Vltavy
- III/1471 křižovatka s II/147 – Předčice
- III/1472 Týn nad Vltavou – Břehy – Hněvkovice na pravém břehu Vltavy – Kostelec – Hluboká n. Vlt. - III/10563 křižovatka s II/105 – Vesce
- III/10564 Koloděje nad Lužnicí – Hosty
- III/12219 Týn nad Vltavou – Bohunice – křiž. s II/141
- III/12220 Hněvkovice na pravém břehu Vltavy – přehrada

Místní komunikace

Město Týn nad Vltavou má ve správě poměrně rozsáhlou síť místních komunikací (včetně účelových), které zajišťují základní dopravní obslužnost města a dostupnost objektů pro bydlení či ekonomické aktivity. Ve správě města se nachází cca 40 km místních komunikací a cca 17 km chodníků III. třídy a cca 20 km místních komunikací a cca 5 km chodníků IV. třídy. Převážná část těchto komunikací je realizována s asfaltovým povrchem, zastoupeny jsou i komunikace s betonovým povrchem, dlažebními kostkami, jinou dlažbou či nezpevněným povrchem. V řešeném území se také nachází velké množství prашných, nezpevněných a vyježděných cest, napojujících jednotlivé objekty (nejsou považovány za místní komunikace, jejich vlastníkem je vlastník pozemku). Tyto cesty slouží převážně zemědělským a lesnickým účelům a jsou považovány za veřejně přístupné účelové komunikace.

Doprava v klidu

V Týně nad Vltavou jsou k dispozici v některých částech kapacitně dostačující lokality pro parkování (např. v centrální části města). Kromě parkování na náměstí Míru je možné parkování automobilů např. v lokalitách u řeky, v Sakařově ulici, u polikliniky, u jatek, u sportovní haly, u hřbitova, na Vinařického náměstí, na sídl. Hlinecká při sil. II/147, Hlinecká před a za KD ad.

Cyklo a pěší doprava

Ve městě a v místních částech je možná cyklistická doprava po stávajících komunikacích a také na vybudované cyklostezce podél řeky do obce Břehy. Ve městě a jeho okolí není dosud plně uchopen a rozvinut potenciál rekreační cyklistiky a pěší turistiky, který nabízí bezprostřední okolí města. Existují zajímavé cíle, které dosud nejsou propojeny cestami a či osazeny vhodným mobiliářem (např. pěší trasa Tyršova – Semenec, Dusíkova strouha atd.). Nedostatečně je řešeno dosud také pěší a cyklopropojení města směrem na přidružené obce a místní části – např. lokality Kohout, Červený vrch atd. Město nemá zpracován plán udržitelné městské mobility.

12.2 Autobusová doprava

Ve veřejné hromadné dopravě má dominantní zastoupení dopravní obslužnost zajišťovaná veřejnou linkovou osobní dopravou autobusy. Týn nad Vltavou má přímé autobusové spojení se

všemi okolními bývalými okresními městy (České Budějovice, Tábor, Písek), problém je spojení do Prahy a dalších největších českých měst (Brno s přestupem v Táboře).

12.3 Vnitřní autobusová doprava

V Týně nad Vltavou zajišťuje Městskou hromadnou dopravu společnost ČSAD Jihotrans a.s. a ČEZ – ETE. 4 linky –1. Týn nad Vltavou aut. nádraží – přes Polikliniku a zpět, 2. Týn nad Vltavou aut. nádraží – přes Stavokonstrukce a zpět, 3. Hněvkovice – přes Čihovice, Podskalí a zpět, 4. Týn nad Vltavou Bohunická ul. – přes Orlickou ul., aut. Nádraží Týn nad Vltavou a zpět.

12.4 Železniční doprava

Dříve byla železniční doprava zajištěna prostřednictvím tratě č. 192 z Číčenic s konečnou zastávkou v Týně nad Vltavou. Prostřednictvím této tratě bylo zajištěno spojení po trati č. 190 na České Budějovice, Písek, Plzeň a Strakonice s přestupem v Číčenicích. V prosinci 2013 byl však provoz na této trati ukončen z důvodu nerentability provozu, což je dodnes negativně pocítováno.

12.5 Vodní doprava

Vltava je v souladu se zákonem tzv. užívanou vodní cestou (E20-06 mezinárodní klasifikace), technické podmínky však její plnou splavnost neumožňují (bariérou je např. most v Týně nad Vltavou).

Do území města zasahuje významné vodní dílo Hněvkovice. Součástí přehrady je zdymadlo, které umožňuje lodní dopravu po Vltavě pro lodě do výtoku 300 tun.

I když je Týn nad Vltavou spojen dopravní infrastrukturou se všemi obcemi a městy v okolí, dopravní spojení veřejnou dopravou do velkých měst není dostatečné a je dlouhodobě považováno za nedostatek (viz anketa mezi obyvateli provedená v rámci přípravy nového strategického plánu města na jaře 2022).

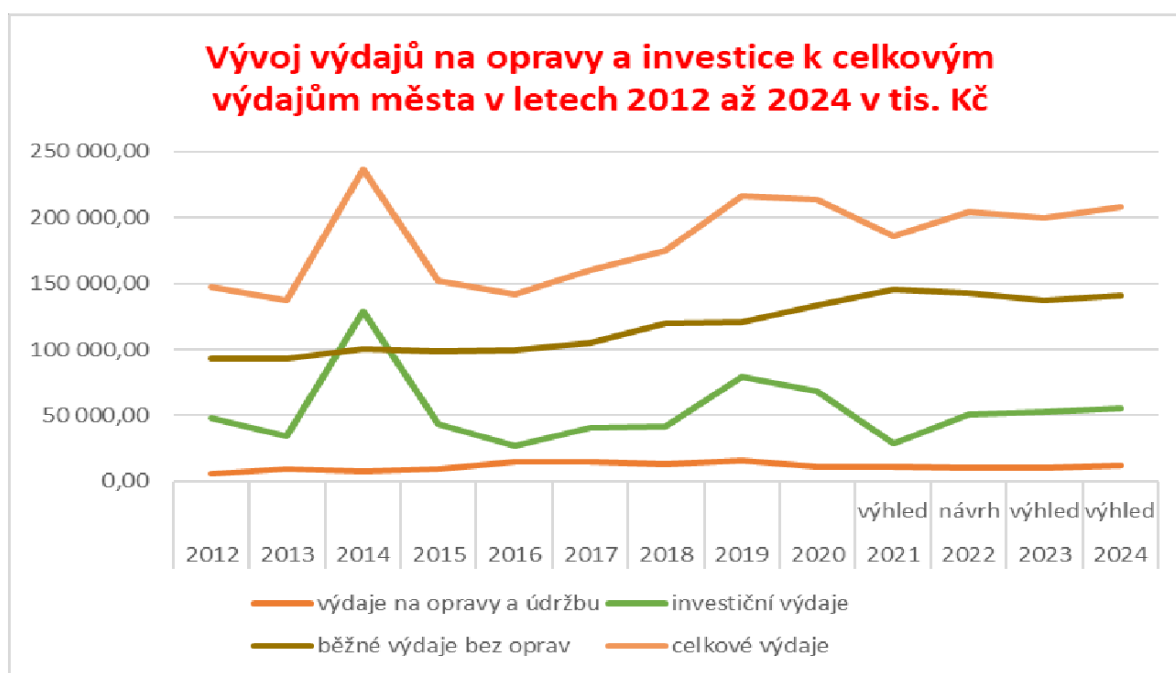
13. Prezentace a řízení města

Prezentace a řízení města

Město Týn nad Vltavou má v souladu se zákonem o obcích zpracován Strategický plán rozvoje města Týn nad Vltavou na roky 2016 – 2022.

Územní plán Týn nad Vltavou a místních částí je dokument, který v souladu se základní urbanistickou koncepcí města, systémem dopravy, technické infrastruktury a ekologické stability reaguje na společensko-ekonomické podmínky, vlastnické vztahy a další faktory. Územní plán člení území města na jednotlivá území a plochy a určuje možnosti jejich funkčního využití. Pro každý pozemek ve městě je tedy možné definovat základní možnosti jeho využití. Územní plán města Týn nad Vltavou byl schválen usnesením Zastupitelstva města Týn nad Vltavou č. 204/2016 ze dne 21. prosince 2016 a nabyl účinnosti dne 6. ledna 2017. První změna ÚP nabyla, který je platný po změně účinnosti 9. října 2019. V pravidelném čtyřletém intervalu se bude zpracovávat "Zpráva o uplatňování územního plánu", z které může vyplynout potřeba změn Územního plánu města Týn nad Vltavou. Město v současnosti nemá městského architekta.

Graf 3. Vývoj výdajů na opravy a investice k celkovým výdajům města v letech 2012 až 2024 v tis. Kč



Zdroj: Střednědobý výhled rozpočtu města na období 2022-2024

Pro řadu dílčích oblastí jsou zpracovány samostatné dílčí strategie. Rozpočet města se dlouhodobě pohybuje mezi 185-200 mil. Kč. Vývoj výdajů je zřejmý z obrázku výše. Z hlediska zadluženosti města je nakládání s městskými prostředky konzervativní a zadluženost je nízká. Roční výdaje na investice se pohybují mezi 40-50 mil. Kč.

Komunikace městské samosprávy i městského úřadu s občany je vedena běžnými dostupnými komunikačními kanály s transparentním přístupem občanů k informacím. Toto je dáno webem města, radničními novinami, v posledních letech, cca od roku 2016, aktivní komunikací prostřednictvím Facebooku. Využíván je mobilní rozhlas. Chod radnice je zajištěn elektronicky a vnitřními předpisy, v poslední době se rozvíjejí také elektronické služby pro občany, např. aplikace Dej tip, jejímž prostřednictvím mohou občané nahlásit zjištěné poruchy či nedostatky ve městě.

Týn nad Vltavou je součástí Sdružení měst a obcí Vltava. Pro komunitně vedený místní rozvoj byla zpracována Strategie na roky 2021-2027, která vytváří určitý znalostní rámec také pro Strategický plán města na následující období. Ze zde provedených analýz plyne např. nedostatečné zajištění rychlého internetu (rychlého přenosu dat), v samotném Týně okolo 250 Mb/sec, což ztěžuje zavedení některých technických SMART řešení a rozvoj Průmyslu 4.0. Městský úřad sám potřebuje řadu technických úprav v zájmu zkvalitnění služeb pro občany a zefektivnění chodu úřadu. Koncová zařízení (HW a SW) byla pořízena před více než deseti lety (2010-2014) a vyžaduje obměnu. V roce 2025 skončí technická podpora Windows 10 a stávající vybavení neumožňuje legitimní přechod na Windows 11. Rovněž fyzické servery pro virtualizaci a další související zařízení bylo pořízeno již v roce 2015, tedy tato technika je po morální i technické životnosti (běžně se obměna počítá jednou za čtyři roky). Stejný problém je se serverovou částí IS (software), sítěmi (rozvody z roku 2002)

a informačním systémem městského úřadu. Právě IT vybavení radnice lze považovat za kritický bod rozvoje služeb samosprávy v dalších letech.

Pokud jde o prezentaci města, samospráva spoléhá na zřízené organizace a jejich propagaci kvalit města vůči vnějším partnerům. Město nemá PR manažera či tiskového mluvčího/mluvčí. Partnerským městem Týna nad Vltavou je polské město Bardo.

Reflexe průběhu pandemie COVID-19

Pandemie COVID-19 město zasáhla obdobně jako celou Českou republiku. Pro hladký chod společnosti bylo mimořádně důležité krizové řízení, pro které má městský úřad (jakožto ORP) zřízenou pozici. Z hlediska Krizového řízení v ORP se ukázal jako největší nedostatek velmi nízký počet odborného personálu (pracoviště Krizového řízení by mělo mít i v době „klidu“ minimálně dva pracovníky) a nedostatečné znalosti odpovědných osob – pandemie byla jev neočekávaný a po mnoha ledech bez velkých rizik byla překvapením. Určitá nepřipravenost na krizové jevy vedla ze začátku do jisté míry k nekoordinovanému zajišťování úkolů státní správy a samosprávy a přejímání těchto úkolů soukromými subjekty. To do jisté míry způsobilo oslabení role města při zajištění bezpečnosti a základní ochrany obyvatelstva. Na druhé straně pozitivním jevem bylo dobré pokrytí systému varování v návaznosti na další komunikační kanály, důvěryhodnost v očích veřejnosti a sounáležitost veřejnosti. I přes neaktuálnost některých typových plánů či neřešení nových hrozeb (odklon od plánování řešení krizových situací na centrální úrovni) jednalo krizové řízení efektivně ve všech fázích a vlnách s ohledem na akutní potřeby pro co nejlepší ochranu a co nejmenší omezení v základních potřebách obyvatelstva.

Pokud jde o školská zařízení, zejména základní školy se se změněnou situací vyrovnaly poměrně rychle, učitelé i žáci se adaptovali na vzdálenou výuku a elektronickou komunikaci. Pandemie prokázala potřebu dostatečné IT infrastruktury a odpovídajícího vybavení obyvatel, což do současnosti nebylo předmětem systematického zájmu města.

Poznámka: Jako vstupní informace byla využita data Českého statistického úřadu k 30. 6. 2022. Do této doby nebyla ještě uveřejněna data ze Sčítání lidu, domů a bytů z roku 2021. Z tohoto důvodu se doporučuje aktualizace tohoto dokumentu, např. společně s přípravou příslušných Akčních plánů.

Tabulková příloha

Tabulka 1. Vývoj struktury půdy (územní charakteristiky) ve správním území města Týn nad Vltavou

		2001	2002	2003	2004	2005	2006	2007	2008	2009	2010	2011	2012	2013	2014	2015	2016	2017	2018	2019	2020	2021
Celková výměra (ha)		4 302,8	4 302,9	4 302,9	4 302,9	4 302,9	4 302,8	4 302,8	4 302,6	4 302,6	4 302,7	4 302,0	4 302,0	4 302,0	4 302,1	4 302,0	4 302,0	4 302,1	4 301,9	4 302,1	4 302,1	4 302,1
z toho (v ha)	zemědělská půda	2 366,5	2 366,0	2 364,6	2 363,9	2 363,7	2 363,5	2 363,4	2 362,8	2 362,0	2 362,3	2 372,9	2 372,7	2 372,2	2 372,0	2 371,9	2 373,3	2 372,7	2 371,9	2 367,7	2 367,1	2 362,2
	z toho:	orná půda	1 927,3	1 926,9	1 925,4	1 924,8	1 924,1	1 923,8	1 923,4	1 922,9	1 922,7	1 922,4	1 924,4	1 924,2	1 923,1	1 922,9	1 922,8	1 922,3	1 921,6	1 919,8	1 919,1	1 915,4
		zahrady	101,0	101,0	101,1	101,6	103,3	103,3	103,7	104,0	104,1	104,8	104,8	104,7	104,6	104,6	104,5	105,5	105,4	105,4	105,0	105,0
		sady	1,6	1,6	1,6	1,6	1,6	1,6	1,6	1,6	1,6	1,6	1,6	1,6	1,6	1,6	1,6	1,6	1,6	1,6	1,6	1,6
		chmelnice	-	-	-	-	-	-	-	-	-	-	-	-	-	-	-	-	-	-	-	-
		vinice	-	-	-	-	-	-	-	-	-	-	-	-	-	-	-	-	-	-	-	-
		trv. travní porosty	-	-	-	-	-	-	334,7	334,2	333,6	333,5	342,1	342,1	342,9	342,9	343,4	343,4	343,3	341,3	341,3	340,3
	nezemědělská půda	1 936,4	1 936,9	1 938,3	1 939,0	1 939,1	1 939,3	1 939,4	1 939,9	1 940,6	1 940,5	1 929,1	1 929,3	1 929,9	1 930,1	1 930,1	1 928,7	1 929,4	1 930,0	1 934,4	1 935,0	1 939,9
	lesní půda	1 208,8	1 210,1	1 210,1	1 210,6	1 210,6	1 210,6	1 210,5	1 210,5	1 210,5	1 210,5	1 210,0	1 210,0	1 210,4	1 210,4	1 209,9	1 210,0	1 210,1	1 210,1	1 218,2	1 219,0	1 218,9
	vodní plochy	134,4	133,1	133,1	133,1	133,0	133,0	133,0	133,0	133,0	133,0	132,9	132,9	132,9	132,9	133,0	133,0	132,9	132,9	131,5	131,7	131,8
	zastavěné plochy	103,7	104,1	104,1	103,3	103,6	103,8	103,6	103,1	102,7	102,5	99,6	99,6	99,7	99,9	99,8	99,7	98,1	98,2	98,4	97,7	99,7
	ostatní plochy	489,4	489,6	491,0	492,1	492,0	491,9	492,2	493,3	494,4	494,6	486,6	486,7	486,9	486,9	487,5	486,0	488,3	488,8	486,3	486,5	489,6

Zdroj: ČSÚ

Tabulka 2. Dlouhodobý vývoj počtu obyvatel v Týně nad Vltavou (stavy obyvatel v jednotlivých letech k 1. 1.)

1971	1972	1973	1974	1975	1976	1977	1978	1979	1980	1981	1982	1983	1984	1985	1986	1987
4 437	4 520	4 539	4 684	4 904	5 807	5 912	5 889	5 890	5 940	5 683	5 993	6 018	6 052	6 095	6 214	6 189
1988	1989	1990	1991	1992	1993	1994	1995	1996	1997	1998	1999	2000	2001	2002	2003	2004
6 199	6 304	6 597	6 813	6 909	7 260	7 545	7 862	8 098	8 230	8 253	8 290	8 256	8 126	8 108	8 214	8 336
2005	2006	2007	2008	2009	2010	2011	2012	2013	2014	2015	2016	2017	2018	2019	2020	2021
8 392	8 478	8 445	8 510	8 478	8 394	8 187	8 146	8 107	8 060	8 036	8 020	7 999	7 994	7 977	7 944	7 804

Zdroj: ČSÚ

Tabulka 3. Dlouhodobý vývoj počtu obyvatel v ORP Týn na Vltavou (stavy obyvatel v jednotlivých letech k 1. 1.)

2001	2002	2003	2004	2005	2006	2007	2008	2009	2010
13 524	13 688	13 793	13 798	13 928	14 045	14 087	14 167	14 114	14 093
2011	2012	2013	2014	2015	2016	2017	2018	2019	2020
14 030	14 112	14 104	14 096	14 104	14 098	14 099	14 089	14 083	14 093

Zdroj: ČSÚ

Tabulka 4. Dlouhodobý vývoj pohybu obyvatel v Týně nad Vltavou

Rok	Narození	Zemřelí	Přistěhovalí	Vystěhovalí	Přírůstek přirozený	Přírůstek migrační	Přírůstek celkový	Rok	Narození	Zemřelí	Přistěhovalí	Vystěhovalí	Přírůstek přirozený	Přírůstek migrační	Přírůstek celkový
1971	59	52	227	151	7	76	83	1997	95	66	192	198	29	-6	23
1972	62	49	154	148	13	6	19	1998	94	62	191	186	32	5	37
1973	88	51	219	111	37	108	145	1999	90	58	95	150	32	-55	-23
1974	97	52	310	135	45	175	220	2000	81	62	145	185	19	-40	-21
1975	81	59	163	161	22	2	24	2001	97	66	201	321	31	-120	-89

1976	121	67	249	198	54	51	105	2002	106	46	323	247	60	76	136
1977	113	86	129	179	27	-50	-23	2003	93	58	296	232	35	64	99
1978	87	76	167	177	11	-10	1	2004	87	67	248	255	20	-7	13
1979	100	57	170	163	43	7	50	2005	96	68	275	192	28	83	111
1980	86	50	139	193	36	-54	-18	2006	101	70	241	208	31	33	64
1981	87	75	458	160	12	298	310	2007	104	62	224	267	42	-43	-1
1982	97	73	166	165	24	1	25	2008	100	78	221	198	22	23	45
1983	76	70	197	169	6	28	34	2009	83	89	134	232	-6	-98	-104
1984	79	74	194	156	5	38	43	2010	91	89	158	240	2	-82	-80
1985	96	50	265	192	46	73	119	2011	91	65	159	252	26	-93	-67
1986	93	82	175	211	11	-36	-25	2012	95	66	158	179	29	-21	8
1987	80	68	145	147	12	-2	10	2013	78	64	148	231	14	-83	-69
1988	93	77	285	196	16	89	105	2014	72	63	146	191	9	-45	-36
1990	116	71	462	227	45	235	280	2015	88	81	153	179	7	-26	-19
1991	112	60	297	253	52	44	96	2016	80	81	173	197	-1	-24	-25
1992	121	67	481	184	54	297	351	2017	96	62	161	188	34	-37	-3
1993	126	58	363	146	68	217	285	2018	97	78	171	196	19	-25	-6
1994	109	58	420	154	51	266	317	2019	67	73	165	199	-6	-34	-40
1995	112	68	351	159	44	192	236	2020	82	97	129	187	-15	-58	-73
1996	117	59	242	168	58	74	132	2021	76	81	163	230	-5	-67	-72

Zdroj: ČSÚ

Tabulka 5. Dlouhodobý vývoj věkové struktury obyvatel v Týně nad Vltavou (stav vždy k 31. 12.)

Rok	Počet obyvatel	v tom ve věku			Index stáří	Rok	Počet obyvatel	v tom ve věku			Index stáří
		o až 14 let	15 až 64 let	65 a více let				o až 14 let	15 až 64 let	65 a více let	
1991	6 909	1 628	4 554	727	-	2007	8 483	1 540	6 005	938	78,9
1992	7 260	1 717	4 807	736	-	2008	8 528	1 484	6 086	958	82,9
1993	7 545	1 793	4 998	754	-	2009	8 424	1 419	6 025	980	85,9
1994	7 862	1 840	5 244	778	-	2010	8 344	1 364	5 978	1 002	88,9
1995	8 098	1 888	5 419	791	-	2011	8 150	1 283	5 822	1 045	94,0
1996	8 230	1 927	5 495	808	-	2012	8 158	1 294	5 767	1 097	96,2
1997	8 253	1 902	5 522	829	-	2013	8 089	1 254	5 679	1 156	101,9
1998	8 290	1 895	5 547	848	-	2014	8 053	1 235	5 625	1 193	105,6
1999	8 267	1 842	5 566	859	-	2015	8 034	1 236	5 569	1 229	107,5
2000	8 246	1 795	5 576	875	48,7	2016	8 009	1 236	5 520	1 253	110,1
2001	8 061	1 720	5 484	857	70,2	2017	8 006	1 228	5 476	1 302	113,2
2002	8 197	1 726	5 596	875	71,4	2018	8 000	1 250	5 410	1 340	115,3
2003	8 296	1 697	5 716	883	71,6	2019	7 960	1 230	5 340	1 390	118,3
2004	8 309	1 666	5 767	876	72,6	2020	7 887	1 233	5 258	1 396	116,8

2005	8 420	1 628	5 889	903	74,9	2021	7 804	1 220	5 157	1 427	117,0
2006	8 484	1 600	5 967	917	76,3						

Zdroj: ČSÚ

Tabulka 6. Vývoj věkové struktury obyvatel v SO ORP Týně nad Vltavou

	2006	2007	2008	2009	2010	2011	2012	2013	2014	2015	2016	2017	2018	2019	2020	2021
Počet obyvatel	14 045	14 087	14 167	14 114	14 093	14 030	14 112	14 104	14 096	14 104	14 098	14 099	14 089	14 083	14 093	13 905
Podíl obyvatel ve věku 0-14 let na celk. počtu obyvatel (%)	17,2	16,7	16,1	15,8	15,5	15,2	15,5	15,3	15,2	15,4	15,3	15,3	15,5	15,6	15,9	16,0
Počet obyvatel ve věku 15- 64 let	9 790	9 871	9 991	9 972	9 955	9 882	9 828	9 760	9 681	9 604	9 561	9 490	9 393	9 296	9 244	9 058
Podíl obyvatel ve věku 65 let a více na celk. počtu obyvatel (%)	13,1	13,2	13,4	13,6	13,8	14,3	14,9	15,5	16,1	16,5	16,9	17,4	17,9	18,4	18,5	18,9
Průměrný věk	38,2	38,4	38,8	39,1	39,3	39,8	40	40,4	40,7	40,5	40,8	41,6	41,8	42,1	42,1	42,3

Zdroj: ČSÚ

Tabulka 7. Srovnání nejvyššího ukončeného vzdělání obyvatel města Týn nad Vltavou starších 15 let (2001, 2011 a 2021)

	2001				2011						2021					
	Jihočeský kraj		Město Týn nad Vltavou		Jihočeský kraj		ORP Týn nad Vltavou		Město Týn nad Vltavou		Jihočeský kraj		ORP Týn nad Vltavou		Město Týn nad Vltavou	
	Abs.	v %	Abs.	v %	Abs.	v %	Abs.	v %	Abs.	v %	Abs.	v %	Abs.	v %	Abs.	v %
Obyvatelstvo 15leté a starší	521 436	100%	6 395	100,00%	537 217	100%	11 540	100%	6 758	100,00%	395 971	100,00%	11 344	100,00%	6 406	100,00%

bez vzdělání	1 990	0,40%	6	0,10%	2 489	0,50%	35	0,30%	14	0,20%	3 052	0,77%	56	0,49%	34	0,53%
základní vč. neukončeného	122 772	23,50%	1 322	20,70%	97 859	18,20%	2 255	19,50%	1 222	18,10%	67 839	17,13%	1 474	12,99%	817	12,75%
vyučení a stř. odborné bez mat.	201 825	38,70%	2 593	40,50%	187 621	34,90%	4 500	39,00%	2 442	36,10%	177 527	44,83%	4 222	37,21%	2 199	34,33%
úplné střední s maturitou	131 029	25,10%	1 741	27,20%	147 633	27,50%	2 970	25,70%	1 887	27,90%	164 651	41,58%	3 450	30,41%	2 035	31,77%
vyšší odborné a nástavbové	17 225	3,30%	218	3,40%	22 057	4,10%	454	3,90%	293	4,30%	8 322	2,10%	136	1,20%	81	1,26%
vysokoškolské	40 468	7,80%	450	7,00%	58 268	10,80%	977	8,50%	698	10,30%	79 899	20,18%	1431	12,61%	889	13,88%
nezjištěné vzdělání	6 127	1,20%	65	1,00%	21 290	4,00%	349	3,00%	202	3,00%	29 262	7,39%	575	5,07%	351	5,48%

Zdroj: ČSÚ, SLDB

Tabulka 8. Obyvatelstvo podle ekonomické aktivity (2001, 2011 a 2021)

			Město Týn nad Vltavou			Jihočeský kraj			ORP Týn nad Vltavou	
			2001	2011	2021	2001	2011	2021	2011	2021
Ekonomicky aktivní celkem			4204	4 113	4 113	320 546	307 130	307 130	6 851	6 851
v tom	zaměstnaní		3943	3 809	3 809	300 237	280 844	276 647	6 322	6 322
	z toho	pracuj. důchodci	118	169	169	10 325	12 927	12 927	280	280
		ženy na mat. dov.	70	70	70	4 970	5 854	5 854	116	116
	nezaměstnaní		261	304	304	20 309	26 286	26 286	529	529
Ekonomicky neaktivní celkem			3 890	3 649	3 649	300 155	294 587	294 587	6 328	6 328
z toho	nepracuj. důchodci		1 351	1 454	1 454	134 542	142 858	142 858	2 764	2 764

	žáci, studenti, učni	1 651	1 411	1 411	110 656	90 905	95 102	2 258	2 356
	Osoby s nezjišť. ekonom. aktivitou	49	259	259	4 566	26 619	26 619	445	445

Zdroj: ČSÚ, SLDB

Tabulka 9. Struktura uchazečů o zaměstnání a míra nezaměstnanosti 2005-2021

	2005	2006	2007	2008	2009	2010	2011	2012	2013	2014	2015	2016	2017	2018	2019	2020	2021
Město Týn nad Vltavou																	
Uchazeči o zaměstnání	270	266	187	197	353	332	326	-	-	355	274	252	164	127	123	163	159
Uchazeči o zaměstnání - dosažitelní	238	241	164	183	332	301	293	-	-	324	247	226	139	103	106	147	146
Podíl nezaměstnaných osob (%)	4,04	4,04	2,73	3,01	5,51	5,04	5,03	-	-	5,71	4,39	4,06	2,52	1,88	1,96	2,75	2,78
ORP Týn nad Vltavou																	
Uchazeči o zaměstnání - celkem	464	428	322	354	575	583	563	-	-	612	481	435	287	224	198	286	274
Uchazeči o zaměstnání - dosažitelní	408	385	286	326	539	530	507	-	-	556	441	399	256	194	173	260	255
Uchazeči se zdravotním postižením	55	64	52	49	74	82	72	-	-	72	118	94	92	63	48	48	59
Podíl nezaměstnaných osob (%)	4,23	3,93	2,9	3,26	5,41	5,32	5,13	-	-	5,7	4,56	4,16	2,68	2,04	1,84	2,8	2,76
Jihočeský kraj																	
Uchazeči o zaměstnání v evidenci úřadu práce - celkem	23632	20426	16452	17505	27530	29545	26450	28767	31551	27645	22576	19385	14112	11060	10537	14096	12634
Uchazeči o zaměstnání v evidenci úřadu práce - dosažitelní	21941	18803	15078	16471	26595	28548	25511	27763	30544	26390	21363	17909	12812	9807	9474	13017	11379
Podíl nezaměstnaných osob (%)	4,92	4,19	3,35	3,65	5,92	6,39	5,81	6,37	7,1	6,2	5,07	4,28	3,09	2,38	2,31	3,19	2,82

Zdroj: ČSÚ, Statistická ročenka Jihočeského kraje

Tabulka 10. Vyjíždějící do zaměstnání a do škol (1991 a 2001)

	Dojíždějící		Vyjíždějící		Saldo	
Dojíždka a vyjíždka do zaměstnání						
Rok	1991	2001	1991	2001	1991	2001
Temelín	5 801	4 184	176	177	5 625	4 007
Týn nad Vltavou	1 298	1 211	963	1 571	335	-360
Dojíždka a vyjíždka do škol						
Rok	1991	2001	1991	2001	1991	2001
Týn nad Vltavou	707	419	367	418	340	1

Zdroj: ČSÚ, SLDB

Tabulka 11. Vyjíždějící do zaměstnání a škol (2011)

Vyjíždějící celkem 2 358	
vyjíždějící do zaměstnání	
celkem	1 590
v rámci obce	688
do jiné obce okresu	608
do jiného okresu kraje	204
do jiného kraje	68
do zahraničí	22
vyjíždějící do škol	

celkem	768
v rámci obce	343
mimo obec	425

Zdroj: ČSÚ, SLDB

Tabulka 12. Ekonomické subjekty v Týně nad Vltavou mezi lety 2008 a 2020

	2008	2009	2010	2011	2012	2013	2014	2015	2016	2017	2018	2019	2020
Celkem	1792	1802	1848	1881	1927	1935	1943	1976	1973	1982	1963	1911	1893
Obchodní společnosti - celkem	0	-	127	131	136	135	142	145	145	148	149	145	142
Obchodní společnosti - z toho a.s.	-	4	3	4	5	4	5	9	9	8	7	7	7
Družstva	-	-	62	62	62	61	62	62	62	62	62	62	62
Státní podniky	0	0	0	0	0	0	0	0	0	0	0	0	0
FO - soukromí podnikatelé podnikající dle ŽZ	1253	1278	1312	1329	1366	1306	1347	1377	1384	1413	1400	1400	1384
FO - zemědělští podnikatelé	16	17	20	19	18	12	11	15	17	19	17	17	16
FO - soukromí podnikatelé podnikající dle jiných zákonů	73	71	80	95	104	200	164	148	136	114	112	64	65

Zdroj: ČSÚ

Tabulka 13. Kapacity hromadných ubytovacích zařízení v Týně nad Vltavou

	2012	2013	2014	2015	2016	2017	2018	2019	2020	2021
Město Týn nad Vltavou										
Počet zařízení	-	-	10	-	11	-	11	10	13	13
Pokoje	-	-	315	-	218	-	208	187	308	308
Lůžka	-	-	1027	-	674	-	655	600	885	885

Místa pro stany a karavany	-	-	-	-	-	-	110	105	140	-
ORP Týn nad Vltavou										
Počet zařízení	18	18	18	17	17	16	17	16	19	-
Pokoje	288	348	403	360	264	241	282	234	355	-
Lůžka	997	1269	1332	1059	839	784	900	773	1058	-
Místa pro stany a karavany	157	157	147	167	70	70	232	145	175	-

Zdroj: ČSÚ

Tabulka 14. Návštěvnost hromadných ubytovacích zařízení v Týně nad Vltavou

		2007	2008	2009	2010	2011	2012	2013	2014	2015	2016	2017	2018	2019	2020
Počet hostů	Hromadná ubytovací zařízení	4 631	3 812	3 984	4323	-	3 364	6 905	5 706	4537	7536	6283	7011	6615	8220
Z toho	Rezidenti	4 191	3 480	3 783	3 697	-	3 096	6 312	5 386	4208	6349	5550	6258	5881	7655
	Nerezidenti	440	332	201	626	-	268	593	320	329	1187	733	753	734	565
Počet přenocování	Hromadná ubytovací zařízení	21 299	13 326	12 954	13 387	-	11 141	20 110	18 399	12248	19663	17112	16586	18432	23150
Z toho	Rezidenti	19 427	12 320	12 408	11 786	-	10 355	18 321	16 922	11052	16987	15598	14496	16421	21859
	Nerezidenti	1 872	1 006	546	1 601	-	786	1 789	1 477	1196	2676	1514	2090	2011	1291
Prům. počet přenocování	Hromadná ubytovací zařízení	4,6	3,5	3,3	3,1	-	3,3	2,9	3,2	2,7	2,6	2,7	2,4	2,8	2,8

Zdroj: ČSÚ

Poznámka: data za rok 2011 nejsou k dispozici

Tabulka 15. Kapacita jednotlivých základních škol v Týně nad Vltavou ve školním roce 2021

Název školy	Kapacita
ZŠ logopedická	45

ZŠ Týn nad Vltavou (Malá strana)	700
ZŠ Týn nad Vltavou (Hlinecká)	800
Komunitní základní škola a lesní mateřská škola Avalon	75
celkem	1585

Zdroj: Rejstřík škol a školských zařízení

Tabulka 16. Domovní fond ve městě Týn nad Vltavou

Byty	Byty celkem	z toho		Počet osob	
		v rodinných domech	v bytových domech	celkem	z toho v rod. domech
Byty celkem	3 700	1 512	2 150	7 950	3 033
Obydlené	3 148	1 117	2 000	7 950	3 033
z toho právní důvod užívání bytu:					
ve vlastním domě	949	938	7	2 708	2 684
v osobním vlastnictví	343	-	332	922	-
Nájemní	591	30	552	1 359	84
Družstevní	999	-	999	2 467	-

Zdroj: SLDB 2011

Tabulka 17. Počet dokončených bytů v obcích (správních obvodech)

	2009	2010	2011	2012	2013	2014	2015	2016	2017	2018	2019	2020
Jihočeský kraj	2 149	2 137	2 028	1 983	1 311	1 287	1 246	1 244	1 253	1 713	2 229	1 667
Blatná	18	13	11	36	29	26	13	14	29	47	19	61
České Budějovice	797	915	829	783	430	563	500	512	530	582	1 104	593
Český Krumlov	117	164	146	161	107	70	68	74	84	185	104	102
Dačice	41	27	52	25	26	50	78	13	28	76	40	26

Jindřichův Hradec	153	166	146	194	89	78	66	97	87	101	123	112
Kaplice	36	20	26	11	16	16	21	39	23	56	60	45
Milevsko	44	36	22	15	34	30	17	21	19	51	33	74
Písek	238	121	80	73	52	34	45	63	39	96	51	34
Prachatice	103	68	51	48	51	45	61	55	46	41	62	82
Soběslav	50	36	51	37	13	20	69	17	27	29	70	8
Strakonice	52	133	160	82	74	55	50	84	59	131	119	73
Tábor	286	215	183	210	144	121	107	106	132	133	159	181
Trhové Sviny	88	63	54	95	69	74	52	52	62	63	88	86
Třeboň	35	67	160	105	113	46	40	23	21	28	94	56
Týn nad Vltavou	5	-	-	-	4	8	7	8	9	9	10	13
Vimperk	77	68	32	72	40	36	33	51	42	74	76	85
Vodňany	9	25	25	36	20	15	19	15	16	11	17	36

Zdroj: ČSÚ

Tabulka 18. Přehled sociálních služeb poskytovaných v Týně nad Vltavou

Název služby	Poskytovatel služby	Komu je služba určena
Odborné sociální poradenství - Občanská poradna	Charita Týn	Osoby v nepříznivé sociální situaci
Odlehčovací služby	Domáci Hospic Athelas Písek	Terminálně nemocní (umírající) a jejich rodiny
Osobní asistence	Ledax, o.p.s.	Senioři, osoby se zdravotním postižením
	Asistentce Pomoc a Péče Slunečnice, z.ú.	Senioři, osoby se zdravotním postižením

Pečovatelská služba	Ledax, o.p.s.	Senioři, osoby se zdravotním postižením
	Charita Týn	Senioři, osoby se zdravotním postižením
Podpora samostatného bydlení	Domov sv. Anežky, o.p.s.	Osoby se zdravotním postižením
Průvodcovské a předčitatelské služby	Česká maltézká pomoc	Doprovázení dětí s postižením
Nízkoprahové zařízení pro děti a mládež - Bongo	Charita Týn	Děti a mládež
Raná péče	I MY, o.p.s.	Děti 0 - 7 let se zdravotní postižením, jejich rodiny
	Autis centrum, o.p.s.	Děti 0-7 let s poruchou autistického spektra, jejich rodiny
Sociálně terapeutické dílny	Domov sv. Anežky, o.p.s.	Osoby se zdravotním postižením
Sociální rehabilitace	Domov sv. Anežky, o.p.s.	Osoby se zdravotním postižením
	FOKUS České Budějovice, z.ú.	Osoby s chronickým duševním onemocněním
Telefonická krizová pomoc	Linka bezpečí, z.s.	Osoby v krizi
Terénní programy	Prevent gg, z.ú.	Osoby ohrožené závislostí nebo závislé na návykových látkách

Zdroj: Odbor sociálních věcí MěÚ Týn nad Vltavou, 6/2022

Seznam grafů a tabulek

Graf 1. Grafické znázornění dlouhodobého vývoje počtu obyvatel v Týně nad Vltavou (stavy vždy k 1. 1.)

Graf 2. Ekonomické subjekty v Týně nad Vltavou mezi lety 2008 a 2020

Graf 3. Vývoj výdajů na opravy a investice k celkovým výdajům města v letech 2012 až 2024 v tis. Kč

Tabulka 1. Vývoj struktury půdy (územní charakteristiky) ve správním území města Týn nad Vltavou

Tabulka 2. Dlouhodobý vývoj počtu obyvatel v Týně nad Vltavou (stavy obyvatel v jednotlivých letech k 1. 1.)

Tabulka 3. Dlouhodobý vývoj počtu obyvatel v ORP Týn nad Vltavou (stavy obyvatel v jednotlivých letech k 1. 1.)

Tabulka 4. Dlouhodobý vývoj pohybu obyvatel v Týně nad Vltavou

Tabulka 5. Dlouhodobý vývoj věkové struktury obyvatel v Týně nad Vltavou (stav vždy k 31. 12.)

Tabulka 6. Vývoj věkové struktury obyvatel v SO ORP Týně nad Vltavou

Tabulka 7. Srovnání nejvyššího ukončeného vzdělání obyvatel města Týn nad Vltavou starších 15 let (2001, 2011 a 2021)

Tabulka 8. Obyvatelstvo podle ekonomické aktivity (2001, 2011 a 2021)

Tabulka 9. Struktura uchazečů o zaměstnání a míra nezaměstnanosti 2005-2021

Tabulka 10. Vyjíždějící do zaměstnání a do škol (1991 a 2001)

Tabulka 11. Vyjíždějící do zaměstnání a škol (2011)

Tabulka 12. Ekonomické subjekty v Týně nad Vltavou mezi lety 2008 a 2020

Tabulka 13. Kapacity hromadných ubytovacích zařízení v Týně nad Vltavou

Tabulka 14. Návštěvnost hromadných ubytovacích zařízení v Týně nad Vltavou

Tabulka 15. Kapacita jednotlivých základních škol v Týně nad Vltavou ve školním roce 2021

Tabulka 16. Domovní fond ve městě Týn nad Vltavou

Tabulka 17. Počet dokončených bytů v obcích (správních obvodech)

Tabulka 18. Přehled sociálních služeb poskytovaných v Týně nad Vltavou