



Program rozvoje města Doksy



na období 2018-2024

Verze 1.0 (01/2018)

OBSAH

ÚVOD	3
SEZNAM ZKRATEK	4
A. ANALYTICKÁ ČÁST	6
A. 1 Charakteristika města	6
1. Území	6
2. Obyvatelstvo.....	17
3. Hospodářství.....	24
4. Infrastruktura	45
5. Vybavenost.....	53
6. Životní prostředí	74
7. Správa města	79
A. 2 Východiska pro návrhovou část	92
1. SWOT analýza	92
2. Shrnutí a závěr.....	95
B. NÁVRHOVÁ ČÁST	96
B. 1 Strategická vize	96
1. Programové cíle.....	98
2. Opatření.....	99
3. Rozvojové aktivity	108
4. Zásobník aktivit.....	133
5. Podpora realizace Programu.....	135
C. AKČNÍ PLÁN	144
Zdroje	148
Seznam tabulek	150
Seznam obrázků	151
Seznam grafů	151

ÚVOD

Program rozvoje města Doksy (dále jen „PRM“ či „Program“) můžeme definovat jako strategický koncepční materiál, jehož cílem je vymezit hlavní oblasti v rámci rozvoje obce v předem vymezeném časovém horizontu. Program vychází z ekonomického, sociálního, demografického a společenského stavu města. Má vymezit cesty, které povedou k vyšší prosperitě města a uspokojí potřeby místních obyvatel.

Program bude oporou pro lepší a efektivnější plánování dílčích úkolů a řízení města a také oporou rozhodovacích procesů, aby město efektivněji využívalo finanční prostředky z vlastního rozpočtu i dostupné dotace.

Program je rozčleněn na dvě části – analytickou a návrhovou. Analytická část charakterizuje situaci ve městě na základě statistických dat a v závěru navrhuje východiska pro návrhovou část. Návrhová část navazuje na analytickou část tím, že pro zjištěná východiska, která vyplývají z analytické části, navrhuje nejvhodnější řešení.



SEZNAM ZKRATEK

a.s. akciová společnost

BD bytový dům

CHKO chráněná krajinná oblast

ČOV čistírna odpadních vod

ČR Česká republika

ČSÚ Český statistický úřad

DPS dokumentace pro stavení povolení

DUR dokumentace pro územní rozhodnutí

EU Evropská unie

FO fyzická osoba

IZS Integrovaný záchranný systém

MPSV Ministerstvo práce a sociálních věcí

MŠ mateřská škola

NUTS Nomenklatura územních statistických jednotek

OÚ obecní úřad

PDPS projektová dokumentace pro provádění stavby

PO právnická osoba

PRM Program rozvoje města

RD rodinný dům

ROP Regionální operační program

SDH Sbor dobrovolných hasičů

SLDB sčítání lidí domů a bytů

s. r. o. společnost s ručením omezeným

SWOT Strengths, Weaknesses, Opportunities, Threats – silné stránky, slabé stránky, příležitosti, hrozby

SZIF Státní zemědělský intervenční fond

TJ tělovýchovná jednota

VPP veřejně prospěšné práce

ZŠ základní škola

ZUŠ základní umělecká škola

SCHVALOVACÍ DOLOŽKA

Program rozvoje města schválilo Zastupitelstvo města Doksy v souladu s § 84, odst. 2, písm. a),
zákona č. 128/2000 Sb., v platném znění

Datum schválení: 14. 3. 2018

Číslo usnesení: Z 38/18

A. ANALYTICKÁ ČÁST

A. 1 CHARAKTERISTIKA MĚSTA

1. Území

Doksy jsou městem v jižní části okresu Česká Lípa, v Libereckém kraji. Jsou jedním z nejznámějších a nejvyhledávanějších rekreačních středisek v České republice, zejména v letních měsících. Leží na břehu Máchova jezera u silničního tahu I/38 mezi Mladou Boleslaví a Českou Lípou a železniční tratě 080. Město se skládá z osmi částí, které leží na dvou nesousedících územích. První z nich tvoří části Doksy, Břehyně, Kruh, Obora, Staré Splavy, Zbyny a Žďár. Druhou pak Vojetín.

Tabulka 1 - Základní údaje o obci

Název obce	Doksy
Status	Město
Okres	Česká Lípa
Kraj	Liberecký
Obec s rozšířenou působností	Česká Lípa
Historická země	Čechy
Katastrální výměra	74, 93 km ²
Počet katastrálních území	6
Zeměpisné souřadnice	50°33'53" s. š., 14°39'20" v. d.
Nadmořská výška	266 m. n. m.
Adresa obecního úřadu	Městský úřad Doksy, nám. Republiky 193, 472 01 Doksy
Telefon	+420 487 882 410
E-mail	urad@doksy.com
ID datové schránky	cpabet5
Webové stránky	www.doksy.com

Zdroj: <https://cs.wikipedia.org/wiki/Doksy>, <http://www.doksy.com/kontakt/os-10/pl=1020>

Tabulka 2 - Veřejná správa

Úřad	Město
Stavební úřad	Doksy
Finanční úřad	Česká Lípa

Matriční úřad	Doksy
Úřad práce	Doksy, Česká Lípa
Katastrální úřad	Česká Lípa
OSSZ	Česká Lípa
Živnostenský úřad	Česká Lípa
Soud a státní zastupitelství	Česká Lípa
Hygienická stanice	Česká Lípa

Zdroj: <http://www.risy.cz/cs/vyhledavace/obce/detail?Zuj=561495#samosprava>

ZUJ (kód obce):	561495
NUTS5:	CZ0511561495
LAU 1 (NUTS 4):	CZ0511 - Česká Lípa
NUTS3:	CZ051 - Liberecký kraj
NUTS2:	CZ05 - Severovýchod

Zdroj: <http://www.risy.cz/cs/vyhledavace/obce/detail?Zuj=561495>

Poloha města

Město Doksy leží na severní výspě České kotliny, na okraji Ralské pahorkatiny a Chráněné krajinné oblasti Kokořínsko. Z hlediska dopravního spojení zaujímá jádrové území obce (Doksy s prostorově i stavebně oddělenou částí Staré Splavy) polohu na trase silnice I. třídy I/38 Mladá Boleslav – Česká Lípa a na železniční trati Rumburk – Česká Lípa – Mladá Boleslav – Nymburk.

Z hlediska administrativního členění ČR leží město Doksy v jihozápadní části Libereckého kraje a v jihovýchodní části okresu Česká Lípa, při hranicích se Středočeským krajem - s okresy Mělník (jih) a Mladá Boleslav (jihovýchod).

Nadmořská výška je v rozmezí cca 260 – 310 m n. m. Severně od Máchova jezera leží několik vrchů s výškou cca 450 m n.m. Nejvyššími body v okolí jsou Bezděz (603,5 m n. m.), Malý Bezděz (577 m n. m.) a Tachovský vrch (498,5 m n. m.).

Poloha města v rámci Libereckého kraje a okresu Česká Lípa

Obrázek 1 - Poloha obce v rámci Libereckého kraje



Zdroj: http://geoportal.kraj-lbc.cz/documents/13103/20029/G3_administrativni_s2165i.jpg/160fcd03-8ba0-4477-a252-7f49be5cae26?t=1353850411040

Obrázek 2 - Poloha obce v rámci okresu Česká Lípa

SO ORP Česká Lípa

obecně-geografická mapa
územní struktura k 1. 1. 2016

počet obyvatel obce

- do 499
- 500–999
- 1 000–1 999
- 2 000–4 999
- 5 000–9 999
- 20 000–49 999

- + významný výškový bod
- ✈ letiště
- železniční stanice
- železniční trať

druh silnice

- silnice I. třídy
- silnice II. třídy
- silnice III. třídy

- významný vodní tok
- vodní plocha
- bažiny a rašeliniště
- lesy

0 2 4 6 8 10 km



©ARČR, ARCDATA PRAHA, ZÚ, ČSÚ, 2016

Zdroj: <https://www.czso.cz/documents/11260/57450921/geograf-CeskaLipa.png/95f68f19-5425-4978-a96e-e048bb177b0f?version=1.2&t=1495439546090>

z jihu – Nosálov (sídla Libovice, Nosálov) - okres Mělník

z jihovýchodu - Bezdědice (sídla Bezdědice, Rakovice) a Březovice
- okres Mladá Boleslav,

z východu – Bezděz, Ralsko (k. ú. Kuřívody)

ze severu a severovýchodu - Ralsko (k. ú. Hradčany nad Ploučnicí)

ze severozápadu - Provoďín a Jestřebí

ze západu - Chlum, Skalka u Doks, Dubá (sídla Horky, Korce), Tachov, Okna, Luka, Blatce (sídlo Houska)

Centrum spádového obvodu ORP (Česká Lípa) je vzdáleno 19,9 km a krajské město Liberec leží ve vzdálenosti 55 km.

Administrativní členění

Město Doksy je členěno na 6 katastrálních území, 8 částí obce a 24 základních sídelních jednotek (sídel).



Břehyně



Břehyně - asi 3 km na severovýchod od Doksy v katastrálním území Doksy u Máchova jezera o výměře 49,17 km². Prochází jí silnice II/270, spojující města Doksy a Mimoň.

Tato část obce leží u západního břehu Břehyňského rybníka, který je i s Mlýnským vrchem s bažinatým okolím součástí vytvořené Národní přírodní rezervace Břehyně - Pecopala. Na severní straně se dále od osady prostírá rozsáhlá Hradčanská pahorkatina a Hradčanské stěny, zbrzděné množstvím roklí a dalších pískovcových útvarů;

na jih od Břehyně se z lesů zvedá vyhlídkové skalisko, zvané Králův stolec. Břehyně je dostupná po silnici od Doks, železniční trať zde nevede. Dojít sem lze po žlutě značené turistické trase (okruh kolem Máchova jezera), poblíž vede cyklotrasa 3045.

Břehyně byla založena pravděpodobně současně s Břehyňským rybníkem Karlem IV. Mezi pamětihodnosti patří mlýn, barokní kaplička Sv. Vavřince se zvoničkou z roku 1779, opravená péčí Vojenských lesů.

Kruh

Kruh se nachází se asi 7,5 km na jih od Doks. Leží v katastrálním území Kruh v Podbezdězí o rozloze 2,64 km² na území CHKO Kokořínsko. První písemná zmínka o existenci pochází ze 14. století.

Ve vyvýšené poloze na východním okraji obce stojí kostel sv. Vojtěcha, který na místě gotické svatyně ze 14. století nechala postavit hraběnka Marie Markéta z Valdštejna v letech 1723-1724.



Významná část domů jsou tradiční roubené stavby lidové architektury, díky nimž je vesnice zařazena mezi vesnické památkové rezervace. Ve vesnici roste také památný strom „Lípa pod hřbitovem“.

Jižně zhruba 1 km daleko je Kružský důl, z obce dostupný neznačenou lesní cestou. V něm se nalézá také skalní byt a prochází zde naučná stezka. Samotnou obcí prochází směrem na Bezděz červeně značená turistická cesta (mezinárodní E10), v této části nazývaná Máchova cesta. Obec je spojená s okolím po silnici II/273 od města Doksy na severu. Nejbližší železniční zastávka je v obci Okna 3 km severně na trati 080 z České Lípy.

Obora




Obora se rozkládá se asi 2,5 km na jihovýchod od Doksy podél silnice I/38. Na katastru je rybník Velká Pateřinka. Obora leží v katastrálním území Obora v Podbezděží o rozloze 4,05 km².

Staré Splavy

Staré Splavy jsou významné rekreační středisko na severozápadním břehu Máchova jezera.

První historicky doložená zmínka o obci „Ves pod Doksy“ je v listině Jiříka z Poděbrad z roku 1460. Od roku 1850 jsou Staré Splavy součástí města Doksy a dnes zde žije asi 500 stálých obyvatel.

Na severní straně se rozkládá vrch Šroubený (někdy též Sroubený, lidově Šroubovák). Své jméno údajně získal podle srubu, který stával na jeho vrcholku a sloužil jako strážní věž .



Na nedalekém vrchu Borný prý obhlížel v srpnu roku 1813 terén Napoleon Bonaparte. Jeho přítomnost byla zaznamenána i na dalších místech v kraji (Jablonné v Podještědí, Mimoň).

V roce 1867 byla obec spojena s okolím železniční trati. Trať 080 vedoucí z Bakova nad Jizerou do České Lípy a Jedlové zde má zastávku.

Staré Splavy nabízí unikátní koncentraci rekreačních objektů a řadu možností trávení volného času uprostřed přírodních krás Máchova kraje. Jsou východiskem mnoha turistických tras, například do nedalekých Hradčanských stěn v bývalém vojenském prostoru Ralsko, v nichž nalezneme neporušenou přírodu a četné skalní útvary. Obec a její okolí sloužily několikrát jako kulisa pro natáčení filmů. St. Splavy si stále udržují svou původní atmosféru, sahající k předválečné slávě lázeňského letoviska.

Zbyny



Zbyny se nachází při úpatí Zbynského vrchu (390 m), asi 3 km na jihozápad od Doks. Severní okraj vsi protíná silnice II/270, spojující města Doksy a Dubá.

Zbyny je také název katastrálního území o rozloze 3,04 km².

Mezi pamětihodnosti patří Sloupková boží muka, v poli asi 600 m západně od vsi nebo Kříž na kamenném podstavci, asi 1 km západně, u odbočky polní cesty na

Korce ze silnice do Vrchovan.

Žďár

Žďár se nalézá asi 7 km na jih od Doks. Vesnicí prochází silnice II/273, jež současně představuje východní hranici CHKO Kokořínsko. Leží v katastrálním území Žďár v Podbezdězí o rozloze 13,68 km². Vesnička je písemně doložena v roce 1376 a byla založena kvůli ochraně



obchodní stezky mezi Houskou a Bezdězem. Žďár je vesnickou památkovou rezervací s významnou roubenou architekturou.

Na návsi stojí od roku 1787 kaple Nejsvětější Trojice. Napříč vesnicí prochází mezinárodní červená turistická trasa E10 od Bezdězu. Je zde autobusová zastávka. Zhruba 2,5 km na sever se nalézá nejbližší železniční zastávka Okna na trati 080 z České Lípy na Bakov nad Jizerou.

Vojetín



Vojetín se nachází asi 8,5 km jižně od Doks. Je to také název katastrálního území o rozloze 2,35 km². O existenci dnes rekreační osady svědčí písemné zprávy z roku 1350, kdy patřila k panství Bezděz. Díky mnoha zachovalým roubeným stavbám, památkám lidové architektury evidovaných v centrálním seznamu kulturních památek Česka, zde byla vyhlášena vesnická památková rezervace. Tato místní část je na území Housecké vrchoviny, asi přes 1 km jižně od ní se, oddělená Vranovským lesem, zvedá Vrátenská hora. Vojetínem vede naučná stezka, cyklotrasa a od obce Houska i místní komunikace.

Historické souvislosti

Založení obce



Obec vznikla po příchodu německých kolonistů se záměrem českého krále Přemysla Otakara II. chránit obchodní stezky (Mělnická i Žitavská) a čelit vzestupu moci rodu Markvarticů. První písemná zmínka o obci je z královy listiny psané v Písku roku 1264, kdy německým lokátorům Hartvigovi a Konrádovi z Kravař věnoval 100 lánů půdy u potoka nazývaného Doksi. Tato listina byla dlouho pokládána za zakládající listinu budoucího města Doksy. Podle dalších zdrojů

se věnovaná půda netýkala Doks, ale Starého

Bezdězu, protože mezi již existujícími vesnicemi byla jmenována existující ves Hirschberg. To byl původní německý název vsi, jemuž noví, čeští osadníci dali později jméno Doksy. Český i německý název se s malými dobovými změnami používal do roku 1945.

Další listiny o Hirsperchu pochází jak ze stejného roku 1264, tak v listině jeho syna krále Václava II. z roku 1293. Listina od Václava II, který zde příliš nepobýval, je považována pro historii města za první jistý psaný dokument.

Nejvíce rozvoji města napomohl císař Karel IV., od něhož dostaly Doksy významná městská privilegia (soudní pravomoc, týdenní trhy, práva várečné a mílové) a který v roce 1366 či 1367 nechal založit Velký rybník s rozlohou 350 ha, který je dnes nazýván Máchovo jezero. Jeho syn Zikmund Lucemburský panství zastavil Janu z Michalovic, který s pomocí mj. Berků z Dubé toto začlenil do protihusitské enklávy. Husité pak roku 1426 bezděkovské panství včetně s Doks vyplnili. V roce 1445 zadlužené panství koupil Jan Smiřický ze Smiřic, ale po jeho popravě roku 1453 se panství vrátilo Michalovicům. V tomto období zde české obyvatelstvo převládalo.

V 15. a 16. století došlo k rozvoji oblasti díky zintenzivnění rybníkářství, bylo vybudováno dalších pět rybníků. V roce 1531 jejich hráze protrhla velká povodeň. V období třicetileté války byl kraj popleněn vojsky a později dosídlen Němci.

Po roce 1553 dokeské (dokské) panství získal Jan z Vartenberka a v Doksech si nechal postavit panský dvůr, zámek a pivovar. V roce 1620, týden po bitvě na Bílé hoře bylo městečko vypleněno vojskem bavorského vévody Maxmiliána. Pak zde panoval rod Butlerů. V roce 1680 městečko i přilehlé panství Butlerové prodali hraběti Arnoštu Josefovi z Valdštejna. Rod Valdštejnů jej měl až do roku 1945.

Na konci 18. století město vyhořelo a statut města ztratilo. Po roce 1800 nastala v českých zemích konjunktura textilního průmyslu. Také v Doksech si syn břehyňského mlynáře a majitel prosperující pily František Wünsche nechal postavit na Továrním vrchu kartounku a pro dělníky v jejím sousedství řadu domků, tzv. Malou stranu. Díky této továrně vzrostl počet stálých obyvatel na 2 000. Wünsch se často s hrabětem Valdštejnem dostával do ostrých sporů, protože své dělníky platil lépe. Valdštejn pak vyvinul nemalé úsilí, aby se kartounka dostala do potíží. V roce 1839 byla definitivně uzavřena, Valdštejn pozemky skoupil a z Doks se odstěhovalo najednou 500 obyvatel.

Koncem 19. století se městečko orientovalo na turistický ruch. Roku 1867 spojila s okolím město železniční trať. V období tzv. první republiky se Doksům říkalo Severočeské vodní lázně, či Severočeská riviéra. Roku 1928 byla na břehu Máchova jezera vytvořena pláž. Po druhé světové válce zde došlo k takřka kompletní výměně obyvatelstva a místních názvů.

Zdroj: <https://cs.wikipedia.org/wiki/Doksy>

Symboly města

Znak

V červeném štítě na zeleném trávníku dvě zelená, z vnitřní strany skalnatá návrší přirozené barvy, na každém stojí stříbrná čtyřhranná, hranou čelně otočená a v dolní polovině kvádromaná věž s cimbuřím o třech stínkách a se dvěma černými obdélníkovými okny vedle sebe. Z pravého okna levé věže vyskakuje bílý jelen.



Vlajka

List tvoří pět svislých pruhů, zelený, červený, bílý, červený a zelený. V bílém pruhu červené čtvercové pole široké polovinu šířky listu. V něm na zeleném trávníku dvě zelená, na vnitřní straně hnědá skalnatá návrší, na každém bílá čtyřhranná, hranou čelně otočená a v dolní polovině kvádromaná věž s cimbuřím se třemi zuby a se dvěma černými obdélníkovými okny vedle sebe. Z věže u vlajčího okraje pole vyskakuje k žerdi bílý jelen.



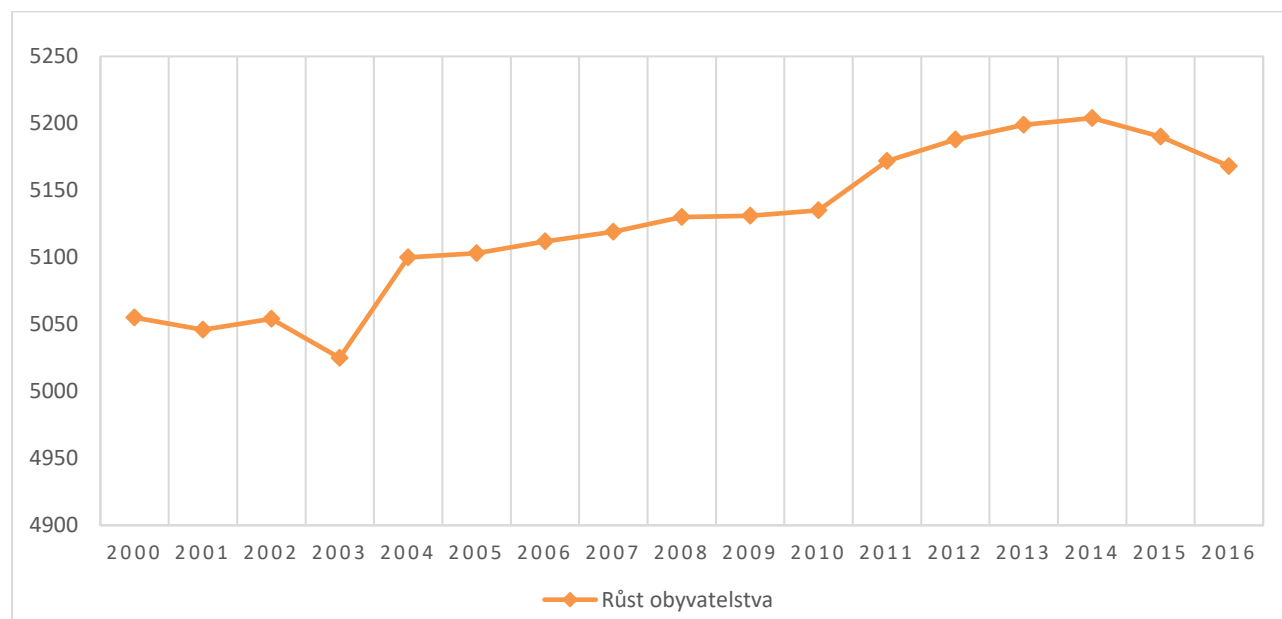
KLADY	ZÁPORY
<ul style="list-style-type: none"> • <i>Výhodná poloha v dosahu sídelních center vyššího řádu (Česká Lípa, Mladá Boleslav, Liberec)</i> • <i>Bohatá historie města</i> • <i>Atraktivní okolí</i> • <i>Dobrá dostupnost atraktivit Máchova kraje, Kokořínska, Lužických hor a Českého ráje</i> 	<ul style="list-style-type: none"> • <i>Rozdrobenost území města</i> • <i>Vzdálenost a špatná dopravní dostupnost místních částí od jádrového území</i>

2. Obyvatelstvo

Demografická situace

Za období 2000 - 2016 se v Doksech narodilo ročně v průměru 52 dětí a zemřelo 60 obyvatel. Počet obyvatel v r. 2014 lehce přesáhl 5200, od roku 2014 ale mírně klesá. Průměrný věk obyvatel Doks byl v r. 2016 42,9 let.

Graf 1 - Růst obyvatelstva



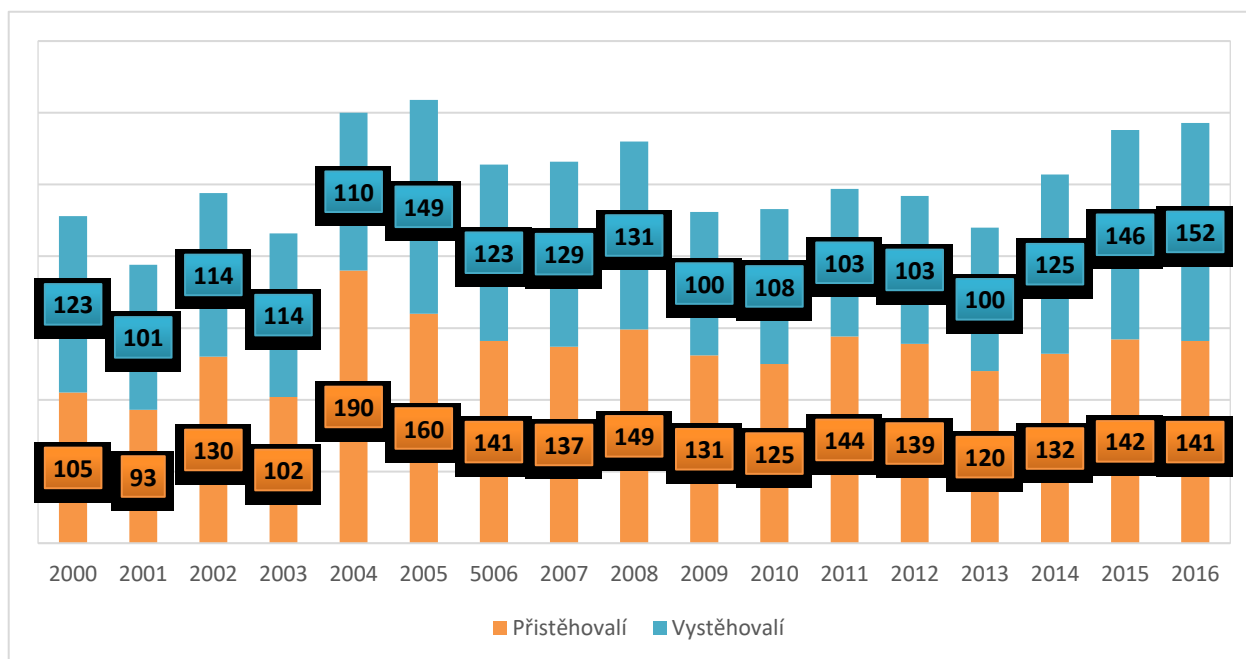
Zdroj: ČSÚ – systém MPPO

Tabulka 3 - Přírůstek obyvatelstva

Rok	Přírůstek přirozený	Přírůstek stěhováním	Celkový přírůstek
2007	-1	8	7
2008	-7	18	11
2009	-30	31	1
2010	-13	17	4
2011	-2	41	39
2012	-20	36	16
2013	-9	20	11
2014	-2	7	5
2015	-10	-4	-14
2016	-11	-11	-22

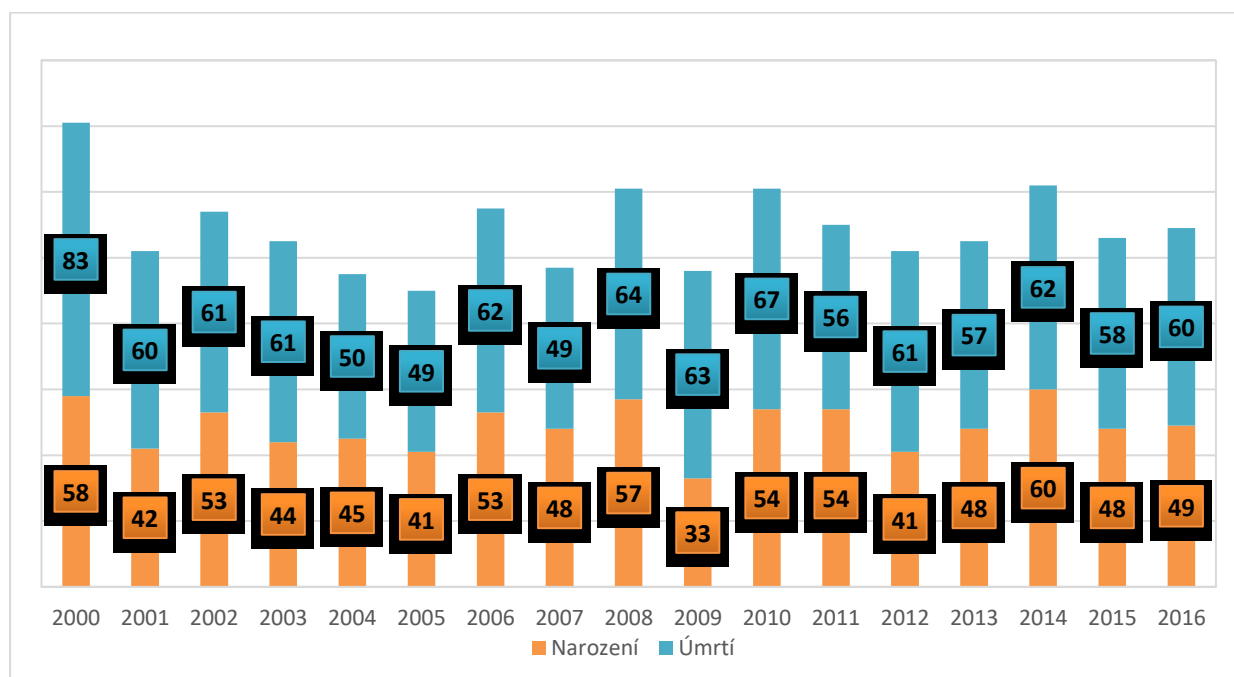
Zdroj: https://vdb.czso.cz/vdbvo2/faces/cs/index.jsf?page=vystup-ojekt&pvo=DEM05&z=T&f=TABULKA&skupId=546&katalog=30845&pvo=DEM05&str=v109&c=v3~3__RP2016&u=v109__VUZEMI_43_561495

Graf 2 - Počet přistěhovaných a vystěhovaných osob



Zdroj: vlastní zpracování dle dat dostupných z https://vdb.czso.cz/vdbvo2/faces/cs/index.jsf?page=vystup-objekt&pvo=DEM05&z=T&f=TABULKA&skupId=546&katalog=30845&pvo=DEM05&str=v109&c=v3~3_RP2016&u=v109_VUZEMI_43_561495

Graf 3 - Počet narozených a zemřelých osob



Zdroj: vlastní zpracování dle dat dostupných z https://vdb.czso.cz/vdbvo2/faces/cs/index.jsf?page=vystup-objekt&pvo=DEM05&z=T&f=TABULKA&skupId=546&katalog=30845&pvo=DEM05&str=v109&c=v3~3_RP2016&u=v109_VUZEMI_43_561495

Věkové poměry v území vyjadřuje index stáří, tedy poměr mezi počtem obyvatel ve věku

65 a více let a počtem obyvatel ve věku 0–14 let, který vypovídá o tom, zdali na daném území dochází ke stárnutí obyvatelstva.

Podrobnější stav za tyto roky je uveden v následující tabulce.

Tabulka 4 - Struktura obyvatelstva k 31.12.2016

Rok	Počet obyvatel celkem	v tom podle pohlaví		v tom ve věku (let)			Průměrný věk
		muži	ženy	0-14	15-64	65 a více	
2007	5 119	2 517	2 602	761	3 599	759	41,0
2008	5 130	2 527	2 603	760	3 590	780	41,2
2009	5 131	2 527	2 604	732	3 594	805	41,4
2010	5 135	2 520	2 615	748	3 558	829	41,5
2011	5 172	2 530	2 642	747	3 547	878	41,7
2012	5 188	2 532	2 656	741	3 511	936	42,0
2013	5 199	2 541	2 658	754	3 467	978	42,2
2014	5 204	2 537	2 667	773	3 397	1034	42,5
2015	5 190	2 514	2 676	762	3 345	1083	42,8
2016	5 168	2 523	2 645	783	3 285	1 100	42,9

Zdroj: https://vdb.czso.cz/vdbvo2/faces/cs/index.jsf?page=vystup-objekt&pvo=DEM02&z=T&f=TABULKA&katalog=30845&str=v75&c=v3~3_RP2015&u=v75_VUZEMI_43_561495

V krátkodobém horizontu zůstává poměr mezi věkovými skupinami obyvatelstva celkem stabilní, v obci se lehce projevuje stárnutí obyvatelstva.

Informace o vzdělanostní struktuře obyvatel ze SLDB z roku 2011 napovídají, že stejně jako v jiných obcích ORP Česká Lípa převládá středoškolské vzdělání bez maturity. Zjištěnou vzdělanostní strukturu ukazuje následující tabulka.

Tabulka 5 - Obyvatelstvo podle nejvyššího dosaženého vzdělání k roku 2011

Obyvatelstvo ve věku 15 a více let	Celkem	Muži	Ženy
	4 392	2 142	2 250
Bez vzdělání	17	6	11
Základní vč. neukončeného	863	337	526
Střední vč. vyučení bez mat.	1 702	952	750
Úplné střední s maturitou	1 104	492	612
Nástavbové studium	111	47	64

Vyšší odborné vzdělání	45	18	27
Vysokoškolské	336	174	162

Zdroj: https://vdb.czso.cz/vdbvo2/faces/cs/index.jsf?page=profil-uzemi&uzemiprofil=31288&u=VUZEMI_43_561495#

Sociální situace

V obci se nacházejí dvě sociálně vyloučené lokality, které byly definovány v rámci výzkumného projektu realizovaného na celém území ČR. Obě lokality jsou popsány v publikaci Analýza sociálně vyloučených lokalit v ČR, GAC spol. s r. o., květen 2015. Jedná se o budovu bývalého motorestu na adrese Zámecká 828, Doksy, která je v soukromém vlastnictví a funguje jako ubytovna. Kapacita je 50 osob. U velkého procenta ubytovaných osob se objevují jevy jako dlouhodobá nezaměstnanost a závislost na sociálních dávkách, u některých také užívání omamných látek či gamblerství. Druhou lokalitou je bytový dům na adrese náměstí Republiky 181, Doksy, který je v soukromém vlastnictví. Jsou zde zkolaudovány 3 byty, které obývají početné rodiny, a dochází zde také ke koncentraci výše uvedených sociálně patologických jevů.

- Národnosti žijící v obci

Při posledním sčítání lidu, domů a bytů v roce 2011 bylo zjištěno, že ve městě Doksy žilo 5 093 obyvatel. V obci žilo 3 541 obyvatel české národnosti, 63 osob národnosti slovenské, 7 osob maďarské národnosti, 7 osob německé, 6 osob polské, 6 osob ruské, 8 osob ukrajinské a 27 osob vietnamské národnosti. 1 381 obyvatel nevedlo svoji národnost.

- Náboženství v obci

Věřící - nehlásící se k žádné církvi ani náboženské společnosti – 278 osob. Věřící - hlásící se k církvi, náboženské společnosti – 269 osob. Z těchto 269 osob uvedlo, že k Církvi československé husitské se hlásí celkem 8 osob, 186 osob se hlásí k církvi Římskokatolické, 16 osob k Českobratrské církvi evangelické, 2 osoby k Náboženské společnosti Svědkové Jehovovi, 3 osoby k Pravoslavné církvi v českých zemích. 2 078 obyvatel je bez náboženské víry a 2 468 obyvatel nevedlo svou víru.

Spolková a informační činnost

Podpora spolkové činnosti probíhá zejména prostřednictvím grantového programu města, který byl zřízen v roce 2014 a jehož účelem je finanční podpora obecně prospěšných aktivit (kultura, cestovní ruch, sport, spolkové činnosti apod.) či aktivit příslušných cílových skupin.

V Doksech aktivně vyvíjejí svou činnost zejména tyto spolky:


- Vlastenecko dobročinná obec Baráčnická
- Spolek dobrovolných hasičů Doksy
- Spolek dobrovolných hasičů Staré Splavy
- Senior klub
- Spolek vojenských důchodců
- Sdružení Doksy - náš domov
- Dobrovolný svaz přátel v Doksech
- Občanské sdružení za rozvoj Starých Splavů
- Pěvecký sbor Babíny di Doksy
- Spolek Junák – Český skaut
- Místní organizace Svazu tělesně postižených
- KLIK – a přijďte k nám
- ZKO 524 Doksy - kynologický klub
a dále sportovní kluby a tělovýchovné jednoty, mj.:
- TJ Doksy, z. s.
- TJ Staré Splavy, z. s.

Obrázek 3 - Dokský zpravodaj 5/2017

Komunikace s občany je řešena několika způsoby tak, aby vyhovovala všem zájemcům o informace bez ohledu na věková či jiná omezení. Kromě osobního kontaktu s občany (MěÚ, zasedání zastupitelstev, veřejné schůze, kulturní akce ...) jsou informace sdělovány:

- ♣ na fyzické a elektronické úřední desce
- ♣ na webových stránkách města
- ♣ prostřednictvím sociálních sítí
- ♣ městským rozhlasem
- ♣ v místním měsíčníku

Město vydává pravidelně každý měsíc svůj Dokský zpravodaj. Městské periodikum bylo vydáváno již v 80. letech 20. století, vydávání „novodobého“ Dokskeho zpravodaje bylo zahájeno v listopadu 1991. Od roku 2004 je distribuován i elektronicky prostřednictvím internetu.



Městské informační centrum

Infocentrum Doksy bylo zřízeno městem Doksy 1. dubna 1996 a stalo se tak prvním infocentrem nejen v Máchově kraji, ale na celém Českolipsku. Během let se činnost infocentra rozšířila na celou oblast Máchova kraje a od roku 2003, kdy vznikl Svazek obcí Máchův kraj, zajišťuje propagaci nejen Doks, ale celého Máchova kraje.

Návštěvníci si mohou na IC zakoupit mapy, průvodce, pohlednice, propagační materiály, upomínkové předměty, turistické známky i cykloznámky.

Dále je v IC možnost nákupu či rezervace vstupenek ze sítě TICKETSTREAM a SAZKA TICKET na kulturní a sportovní akce v České republice a v neposlední řadě je zde možno zakoupit také rybářské povolenky pro sportovní rybolov v Máchově jezeře.

Městská knihovna- <http://knihovna.mksdoksy.cz/>

Městská knihovna Doksy je veřejnou všeobecnou knihovnou. Od roku 1997 je součástí příspěvkové organizace Městské kulturní středisko Doksy. Městská knihovna nabízí služby pro občany města a pro občany z blízkého okolí. Knihovna nabízí meziknihovní výpůjční a reprografické služby v rámci ČR, kopírovací služby, informační služby, poradenská služba, bibliograficko-informační služba - informace bibliografického a faktografického charakteru a sestavování rešerší, lokačně-informační služba, zjišťování a informace o dostupnosti fondů, přístup do bází dat lokálních i na síti, přístup na Internet, konzultační služba.

Kino MÁJ- <http://kinomaj.mksdoksy.cz/#home>

Během roku nabízí dokské kino Máj kromě klasických filmových představení i několik filmových festivalů a tematicky zaměřených večerů. V roce 2012 bylo kino Máj digitalizováno. Díky této moderní technologii promítání jsou v kině promítány nejnovější filmy ve špičkové kvalitě, a to jak po stránce vizuální, tak i zvukové. Od roku 2013 je připraven projekt kompletní rekonstrukce, z nějž bylo do roku 2015 realizováno zateplení budovy a rekonstrukce střechy. V plánu je kompletní rekonstrukce vnitřních prostor a úprava hlediště. V okolí kina proběhla v roce 2015 1. etapa revitalizace veřejného prostranství.

KulturaDoksy.cz - <http://www.mksdoksy.cz/>

Příspěvková organizace Města Doksy je organizátorem všech významných kulturních akcí, které se ve městě v průběhu roku konají. Pod organizaci KulturaDoksy.cz spadá městská knihovna, kino Máj, Muzeum Čtyřlístek a Infocentrum.

Mapový portál

Město zpřístupnilo mapový portál, pomocí něhož lze prohlížet mapu města, katastrální mapu, přistupovat do systému katastru nemovitostí a získat informace například o číslech popisných a evidenčních.

KLADY	ZÁPORY
<ul style="list-style-type: none">• <i>Bohatá spolková činnost</i>• <i>Dobrá vzdělanostní struktura</i>	<ul style="list-style-type: none">• <i>Stárnutí obyvatelstva – stěhování mladých lidí do větších měst</i>• <i>Vznikající sociálně vyloučené lokality</i>

3. Hospodářství

Ekonomická situace (zemědělství, průmysl, služby, cestovní ruch...)

Přestože hlavními funkcemi města Doksy jsou rekreace a bydlení, řadí se mezi významné doplňující funkce zemědělství, průmyslová výroba i služby.

Řada místních podnikatelů je navázána na cestovní ruch (ubytování, stravování, společensko-zábavní centra) a tím převládá zaměstnanost v těchto oborech zejména v letní sezóně. Dále převládá velkoobchod, maloobchod a údržba motorových vozidel. Řada podnikatelských subjektů je zaměřena rovněž na průmysl a stavebnictví.

Z hlediska odvětvové klasifikace ekonomických činností (OKEČ) je struktura podnikatelských subjektů (PO) následující:

Tabulka 6 - Hospodářská činnost rok 2016

		<i>Registrované podniky</i>	<i>Podniky se zjištěnou aktivitou</i>
<i>Podle převa- žující činnosti</i>	<i>Celkem</i>	1318	613
	<i>Zemědělství, lesnictví, rybářství</i>	74	45
	<i>Průmysl celkem</i>	153	81
	<i>Stavebnictví</i>	128	68
	<i>Velkoobchod a maloobchod; opravy a údržba motorových vozidel</i>	276	119
	<i>Doprava a skladování</i>	34	22
	<i>Ubytování, stravování a pohostinství</i>	202	92
	<i>Informační a komunikační činnosti</i>	9	7
	<i>Peněžnictví a pojišťovnictví</i>	25	11
	<i>Činnosti v oblasti nemovitostí</i>	64	15
	<i>Profesní, vědecké a technické činnosti</i>	107	55
	<i>Administrativní a podpůrné činnosti</i>	15	5
	<i>Veřejná správa a obrana; povinné sociální zabezpečení</i>	5	3
	<i>Vzdělávání</i>	29	20

	<i>Zdravotní a sociální péče</i>	12	8
	<i>Kulturní, zábavní a rekreační činnosti</i>	36	13
	<i>Ostatní činnosti</i>	99	42
<i>Podle právní formy</i>	<i>Fyzické osoby</i>	1114	522
	<i>dle živnostenského zákona</i>	1032	470
	<i>dle jiného než živnostenského zákona</i>	56	33
	<i>zemědělství podnikatelé</i>	18	15
	<i>Právnícké osoby</i>	204	91
	<i>Obchodní společnosti</i>	89	53
	<i>Akciové společnosti</i>	1	1
	<i>Družstva</i>	5	4

Zdroj: https://vdb.czso.cz/vdbvo2/faces/cs/index.jsf?page=profil-uzemi&uzemiprofil=31588&u= VUZEMI_43_561495#

Tabulka 7 - Podnikatelské subjekty dle počtu zaměstnanců k 31. 12. 2014

<i>Počet subjektů bez zaměstnanců</i>	389
<i>Počet subjektů s 1-9 zaměstnanci- mikropodniky</i>	96
<i>Počet subjektů s 10-49 zaměstnanci- malé podniky</i>	14
<i>Počet subjektů s 50-249 zaměstnanci – střední podnik</i>	2
<i>Počet subjektů s >249 zaměstnanci - velké podniky</i>	0

Zdroj: http://www.risy.cz/cs/vyhledavace/obce/detail?Zuj=561495#hospodarske_prostredi

Tabulka 8 - Přehled ekonomických subjektů

<i>Odvětví</i>	<i>Název subjektu</i>	<i>Charakteristika</i>
<i>Zemědělství, lesnictví</i>	Bes renova s.r.o.	Pěstování zeleniny a melounů, kořenů a hlíz
	J A S Doksy s.r.o.	Směšené hospodářství
	MARKUB s.r.o.	Podpůrné činnosti pro zemědělství a posklizňové činnosti
	Městské lesy Doksy, s.r.o.	Lesnictví a těžba dřeva
	Myslivecké družstvo Karasy, družstvo	Lesnictví a těžba dřeva
	o. p. s. Máchovo jezero	Podpůrné činnosti pro zemědělství a po-

		sklízňové činnosti
	Rybářství Doksy spol. s.r.o.	Sladkovodní akvakultura
	Údržba Doksy s.r.o.	Podpůrné činnosti pro zemědělství a po- sklízňové činnosti
Průmysl, stavebnictví	ARMEST s.r.o.	Instalace vody, odpadu, plynu, topení, klimatizace
	Domky, stavební družstvo	Výstavba bytových a nebytových budov
	ATELIER FRED BAKKER s.r.o.	Výroba, obchod a služby
	Český knedlík s.r.o.	Výroba ostatních potravinářských výrobků
	Dianae s.r.o.	Výroba zbraní a střeliva
	E B I O N s.r.o.	Výroba rafinovaných ropných produktů
	Elektro-Folpy s.r.o.	Elektrické instalace
	FOL-Obal, s.r.o.	Výroba plastových obalů
	GASMETAL s.r.o.	Výroba zámků a kování
	H + H střechy s.r.o. Doksy	Výstavba bytových a nebytových budov
	Industrialise s.r.o.	Výroba konstrukčních kovových výrobků
	INFRATOPENÍ DOKSY s.r.o.	Výroba elektrických součástek
	INGSTAV Doksy s.r.o.	Výstavba inženýrských sítí a dopravních staveb
	Kate's Fashion s.r.o.	Výroba oděvů, obuvi
	Likvidace OcK s.r.o.	Výroba kovových konstrukcí a jejich dílů
	METALGAS s.r.o.	Úprava odpadů k dalšímu využití
	Mathaus – český výrobce prádla s.r.o.	Výroba oděvů
	N + N Doksy s.r.o.	Elektrické instalace
	STAKOD, s.r.o.	Architektonické a inženýrské činnosti a související technické poradenství
	SpS Doksy, s.r.o.	Výstavba bytových a nebytových budov
TIS-EU s.r.o.	Elektrické instalace	
Tofi building and reconstruction s.r.o.	Demolice a příprava stavenišť	

	WAWEX, s.r.o.	Výroba kovových nádrží a zásobníků
Výrobní služby	Auto – V, s.r.o.	Opravy a údržba motorových vozidel
	AUTO BERÁNEK s.r.o.	Opravy a údržba motorových vozidel
	DOXANA, s.r.o.	Opravy a údržba motorových vozidel
	NEGAMA s.r.o.	Truhlářské práce
	NETRA, s.r.o.	Opravy a údržba motorových vozidel
	Roubenky Břečka s.r.o.	Truhlářské práce
	Střechy Heier s.r.o.	Pokrývačské práce
Nevýrobní služby	Družstvo Pod lvem	Pronájem a správa vlastních nebo pronajatých nemovitostí
	NÁMOŘNÍ YACHT CLUB DOKSY	Provozování sportovních zařízení
	Akademion	Činnosti ostatních organizací sdružujících osoby za účelem prosazování společných zájmů j. n.
	1. Jezerní lázeňská s.r.o.	Zprostředkování obchodu a služeb
	Agentura DIANA s.r.o.	Poskytování ubytování
	Anglo Czech s.r.o.	Pronájem a správa vlastních nebo pronajatých nemovitostí
	ARTPENSION SKALKA	Činnosti ostatních organizací sdružujících osoby za účelem prosazování společných zájmů j. n.
	ASPPO – asociace pro pomoc, z. s.	Činnosti organizací sdružujících osoby za účelem prosazování společných zájmů
	AUTOVID s.r.o.	Maloobchod
	BAOAN s.r.o.	Stravování v restauracích, u stánků a v mobilních zařízeních
	Berstein Consulting, s.r.o.	Reklamní činnost
	BikeBears Doksy	Činnosti ostatních organizací sdružujících osoby za účelem prosazování společných zájmů j. n.

Boet Invest s.r.o.	Zprostředkovatelské činnosti realitních agentur
Centrum sociálních a zdravotních služeb KASTNER o.p.s	Ambulantní nebo terénní sociální služby
Česká unie lodní třídy 2,4 mR, z.s.	Sportovní činnosti
Český kynologický svaz ZKO Doksy	Činnosti organizací na podporu rekreační a zájmové činnosti
Develop VET s.r.o.	Poradenství v oblasti řízení, velkoobchod
Diamantina training s.r.o.	Ostatní vzdělávání j. n.
DIL, spol. s.r.o.	Obchod s díly a příslušenstvím pro motorová vozidla
DoksyVet, s.r.o.	Veterinární činnosti
Družstvo Nový byt Doksy	Pronájem a správa vlastních nebo pronajatých nemovitostí
EFEKT SERVIS s.r.o.	Výroba, obchod a služby blíže neuvedené
F.H. insolvence v.o.s.	Pronájem nemovitostí, bytů a nebytových prostor
GADAK DOKSY s.r.o.	Účetnické a auditorské činnosti
Golf club Doksy z. s.	Činnosti sportovních klubů
Golf club Máchovo jezero	Provozování sportovních zařízení
HABR Doksy, spol. s.r.o.	Maloobchod
HLD-IN s.r.o.	Ostatní profesní, vědecké a technické činnosti
Hokutop s.r.o.	Maloobchod
Horčička s.r.o.	Činnosti autoškol a jiných škol řízení
Hotel Borný – F, s.r.o.	Hotely
Ignis – spolek šermířů Máchova kraje	Ostatní sportovní činnosti
INVENT – CL, s.r.o.	Distribuce filmů, videozáznamů a televizních programů
Jacht klub Pirát Staré Splavy	Ostatní sportovní činnosti
Jachtklub Česká Lípa, z.s.	Provozování sportovních zařízení

JACHTKLUB MÁCHOVA JEZERA STARÉ SPLAVY, z.s.	Ostatní sportovní činnosti
Jezdecký klub Unicorn z.s.	Provozování sportovních zařízení
JONA Doksy s.r.o.	Nespecializovaný velkoobchod
JONA DRINKS s.r.o.	Maloobchod s nápoji
K + K a spol., spol. s.r.o.	Ostatní podobná ubytovací zařízení
K L I K – a přijďte k nám, z.s.	Činnosti ostatních organizací sdružujících osoby za účelem prosazování společných zájmů j. n.
Kate's Food Company s.r.o.	Stravování v restauracích, u stánků a v mobilních zařízeních
KRUH V PODBEZDĚŽÍ, z.s.	Činnosti ostatních organizací sdružujících osoby za účelem prosazování společných zájmů j. n.
LANM.M.P.Consulting s.r.o.	Zprostředkovatelské činnosti realitních agentur
LESNÍ HOTEL s.r.o.	Ubytování v hotelích a podobných ubytovacích zařízeních
Mácha Tourist Club o.s.	Činnosti organizací na podporu rekreační a zájmové činnosti
MAZEDSH s.r.o.	Stravování v restauracích, u stánků, a v mobilních zařízeních
NAMEUWIN s.r.o.	Velkoobchod
NEMYMED s.r.o.	Všeobecná ambulantní zdravotní péče
Oftalmologické ambulance Doksy s.r.o.	Specializovaná ambulantní zdravotní péče
PALASStar spol. s.r.o.	Účetnické a auditorské činnosti; daňové poradenství
PH – oil PRO s.r.o.	Stravování v restauracích, u stánků a v mobilních zařízeních
Regata Máchovo jezero, a.s.	Kempy a tábořiště
Restaurant U Doušů s.r.o.	Stravování v restauracích, u stánků a

		v mobilních zařízeních
	SPORT PAUDERA s.r.o.	Maloobchod s elektrospotřebiči
	SVARŽA spol. s.r.o.	Mytí nákladních a osobních vozidel
	THEAN spol. s.r.o.	Účetnické a auditorské činnosti; daňové poradenství
	v.o.s. DIREX	Ostatní zábavní a rekreační činnosti j. n.
	Vila Terezie s.r.o.	Ostatní zábavní a rekreační činnosti j. n.

Zdroj: <http://regiony.kurzy.cz/doksy-okres-ceska-lipa/firmy-vypis/>

Investiční potenciál města

Město Doksy leží v poměrně atraktivní poloze z hlediska dopravní dostupnosti, má celkem příznivou vzdělanostní strukturu obyvatel (SŠ bez maturity, SŠ s maturitou) a na jeho území se nachází i dostatek ploch pro další rozvoj výrobních i nevýrobních odvětví (průmyslové zóny), nebyl zde dosud projeven dostatečný zájem ze strany potenciálních investorů.

V této oblasti může město působit pouze omezeně a podpůrně. Těžiště aktivit v této oblasti může být zejména v propagaci investičního potenciálu města, v rozvoji na ekonomickou aktivitu navázané infrastruktury (např. navigační, informační systémy apod.), případně v přípravě a zainvestování jím vlastněných rozvojových ploch.

Cestovní ruch

Doksy jsou pro turisty atraktivní zejména v letní sezoně díky Máchovu jezeru, podél něhož se rozkládá několik pláží a v létě na něm funguje lodní doprava.

Významnou atraktivitu města je Muzeum Čtyřlístku (otevřeno bylo v roce 2011 v podkroví místní knihovny, jde o expozici známé komiksové čtveřice Čtyřlístek z dílny Jaroslava Němečka) a dále naučná stezka Se Čtyřlístkem okolo Blatáku – navazuje na muzeum a využívá spojitosti Doks s komiksovými Třeskoprsky (Blaták je komiksový název pro Máchovo jezero).

Rozvoj cestovního ruchu v Doksech je limitován jednostranným zaměřením na letní turistiku. V období mimo letní sezónu dochází v Doksech k útlumu ekonomických činností navázaných na turismus. Z jednání pracovní skupiny pro Program rozvoje města vyplynulo, že dochází k úbytku tradiční rodinné rekreace, ke snižování konkurenceschopnosti oblasti Máchova jezera v porovnání s možnostmi, které se nabízejí v relativní blízkosti (např. atraktivní oblasti zatopených dolů v příhraniční oblasti Saska). Jako další významný faktor limitující rozvoj služeb

v cestovním ruchu spatřuje pracovní skupina to, že pláže Máchova jezera jsou dlouhodobě pronajaty soukromým subjektům a město tak má sníženou možnost ovlivňovat jejich stav a způsoby využití a reagovat tak na nové možnosti v cestovním ruchu. Za další negativní faktor lze považovat zpoplatnění vstupu na pláže, extenzivní zarůstání okolí Máchova jezera zelení zabraňující výhledům na jezero a s tím související chybějící rozhledna na strategickém místě u jezera (např. na vrchu Drážeh nad Starými Splavy).

Obrázek 4 - Cyklomapa



Zdroj: http://www.doksy.com/assets/File.ashx?id_org=2821&id_dokumenty=2349

Obrázek 5 - Naučná stezka SWAMP



Zdroj: http://www.doksy.com/assets/File.ashx?id_org=2821&id_dokumenty=2070

Ubytování, stravování:

Kapacita ubytování a stravování je s ohledem na polohu Doksy a rozsáhlý cestovní ruch podstatně vyšší než u měst obdobné velikosti.

Přehled ubytovacích kapacit je uveden v následujících tabulkách:

Hotely

Tabulka 9 - Hotely na území města

<i>Název</i>	<i>Adresa</i>	<i>Sezónní provoz</i>	<i>Počet pokojů</i>	<i>Počet lůžek</i>	<i>Typy pokojů</i>
Doksy					
Hotel Port	Valdštejská 530	celoroční	62	-	jednolůžkové, dvojlůžkové + možnost přistýlek
Hotel Bellevue	Máchova 129	letní	-	-	jednolůžkové až pětilůžkové
Hotel Grand	Máchova 434	celoroční	38	94	dvoulůžkové až pětilůžkový
Hotel Kamýk	Lesní 558	letní	33	82	-
Lesní Hotel	Bezděžská 454	letní	-	-	dvoulůžkové až čtyřlůžkové
Staré Splavy					
Hotel Berg	Lázeňský vrch 82	celoroční	21	-	jednolůžkové, dvojlůžkové + možnost přistýlek
Hotel K. H. Mácha	Přemyslovská 155	letní	19	39	dvoulůžkové až čtyřlůžkové
Hotel Lázeňský vrch	Lázeňský vrch 128	letní	-	39	dvoulůžkové, třílůžkové, apartmány
Hotel Pasáž	Jana Roháče z Dubé 112	letní i zimní	14	44	dvoulůžkové až čtyřlůžkové

Zdroj: <https://www.czso.cz/csu/czso/domov>

Penziony

Tabulka 10 - Penziony na území města

<i>Název</i>	<i>Adresa</i>	<i>Sezónní provoz</i>	<i>Počet pokojů</i>	<i>Počet lůžek</i>	<i>Typy pokojů</i>
Doksy					
Farmer	Lesní 601	Letní	-	19	dvoulůžkové, třílůžkové
Mlýn u Máchova jezera	5. května 37	Letní	-	60	jednolůžkové až čtyřlůžkové
Motorest Štědrá	Zámecká 828	celoroční	22	50	dvoulůžkové až čtyřlůžkové
Pre	Lipové náměstí 104	celoroční	-	-	jednolůžkové až čtyřlůžkové
Středisko Skalka	Štědrá 277	Letní	12	35	dvoulůžkové až pětílůžkové
Staré Splavy					
Hotel na Pláži	Lázeňský vrch 119	Letní	8	16	dvoulůžkové
Fami	Jarmilina stezka 158	celoroční	-	50	dvoulůžkové až čtyřlůžkové
Máchův máj	Dalibora z Myšlína 20	Letní	-	-	dvoulůžkové až čtyřlůžkové
Máj	Krále Václava II. 108	Letní	-	-	dvoulůžkové až čtyřlůžkové
Restaurant Diana	Jana Roháče z Dubé 80	celoroční	16	32	dvoulůžkové
Rut	Lázeňský vrch 97	Letní	9	33	dvoulůžkové až čtyřlůžkové
Zuzana	Jana Roháče z Dubé 59	Letní	9	23	dvoulůžkové až čtyřlůžkové
Almi	Jarmilina stezka 221	celoroční	-	26	dvoulůžkové až čtyřlůžkové
Na Slunci	U Rybníčku 54	Letní	13	48	dvoulůžkové, čtyřlůžkové, pětílůžkové

Nový mlýn	Pod Borným 247	Letní	-	56	dvoulůžkové až pětilůžkové
Penzion Mlýn	Dalibora z Myšlína 37	celoroční	20	60	jednolůžkové až čtyřlůžkové
Sportcentrum	Lipové náměstí 104	celoroční	13	50	dvoulůžkové, třílůžkové, pětilůžkové
Splavský dvůr	Dalibora z Myšlína 40	celoroční	6	17	dvoulůžkové až čtyřlůžkové
Statek	U Rybníčku 45	Letní	10	43	třílůžkové až pětilůžkové
Středisko Roháč	Jana Roháče z Dubé 29	celoroční	9	20	jednolůžkové až třílůžkové

Zdroj: <https://www.czso.cz/csu/czso/domov>

Chatové osady, ubytovny a podniková rekreační střediska

Tabulka 11 - Chatové osady na území města

<i>Název</i>	<i>Adresa</i>	<i>Sezónní provoz</i>	<i>Počet pokojů/chatek</i>	<i>Počet lůžek</i>	<i>Typy pokojů/chatek</i>
Doksy					
Camp Perla	Lesní	letní	18	73	dvoulůžkové až šestilůžkové
chatová osada Bílý kámen	Bílý kámen 568	letní	120	450	dvoulůžkové, třílůžkové, čtyřlůžkové, šestilůžkové, sedmilůžkové, osmilůžkové, desetilůžkové
kemp Břežňák	Doksy 482	letní	10	40	Čtyřlůžkové
rekreační středisko Kladno	Lesní 504	letní	25	100	třílůžkové až pětilůžkové
rekreační zařízení Andrea	Nezvalova 492	letní	14	42	dvoulůžkové až čtyřlůžkové
rekreační zařízení Termit	Bezděžská 260	letní	-	228	dvoulůžkové až pětilůžkové, sedmilůžkové, devítilůžkové

rekreační středisko pod Bílým kamenem	Bílý kámen 490	letní	12	44	třílůžkové až sedmilůžkové
rekreační středisko Poslův Mlýn	Poslův mlýn 976	celoroční	137	629	dvoulůžkové až šestilůžkové
ubytování Eva Kadaňová	Lesní 585	celoroční	-	10	dvoulůžkové až čtyřlůžkové
Staré Splavy					
Artes chaty	Pod Borným 256	letní	34	132	dvoulůžkové, čtyřlůžkové
chatová osada Diana	Pod Borným	letní	8	32	Čtyřlůžkové
chatová osada Dobrota	Staré Splavy 260	letní	45	180	Čtyřlůžkové
chatová osada Duha	Staré Splavy	letní	7	30	čtyřlůžkové, pětilůžkové
chatová osada Jachta	U Hájenky 254	letní	48	192	Čtyřlůžkové
chatová osada Plesar	Pod Borným 252	letní	35	140	Čtyřlůžkové
chatová osada Pohoda	Pod Borným 258	letní	-	-	Čtyřlůžkové
chatová osada Racek	Pod Borným 264	letní	15	60	Čtyřlůžkové

chatová osada Radka	Pod Borným	letní	13	55	čtyřlůžkové, pětilůžkové, šestilůžkové
Karakul	Pod Borným 263	letní	13	55	čtyřlůžkové, pětilůžkové
rekreační středisko Arnika	Staré Splavy, Pod Borným	letní	-	42	dvoulůžkové, třílůžkové, čtyřlůžkové
rekreační středisko Barbara	Staré Splavy, Pod Borným 265	letní	36	144	Čtyřlůžkové
rekreační středisko Elite	Staré Splavy, Pod Borným 261	letní	48	192	Čtyřlůžkové
rekreační středisko IMA	Staré Splavy, Pod Borným 255	letní	-	166	dvoulůžkové, čtyřlůžkové
rekreační středisko Intergast	U Nového rybníka 173	letní	25	100	Čtyřlůžkové
rekreační základna Preciosa	Pod Borným	letní	39	158	dvoulůžkové, čtyřlůžkové, šestilůžkové
rekreační zařízení České spořitelny	Pod Borným 258	letní	70	280	Čtyřlůžkové
rekreační středisko Karolinka	Pod Borným	letní	18	70	dvoulůžkové, čtyřlůžkové, šestilůžkové
rekreační zařízení Lenka	U Nového rybníka 224	letní	10	50	Pětilůžkové
rekreační	Pod Borným	letní	-	-	dvoulůžkové, čtyřlůžkové

zařízení Staré Splavy Borný					
ubytovací zařízení Harmonie	Pod Borným 251	letní	16	64	Čtyřlůžkové

Zdroj: <https://www.czso.cz/csu/czso/domov>

Autokempy

Tabulka 12 - Autokempy na území města

<i>Název</i>	<i>Adresa</i>	<i>Sezónní provoz</i>	<i>Počet lůžek</i>	<i>Typy pokojů/chatek</i>
Autokemp Klůček	Lesní	letní	148	dvoulůžkové až čtyřlůžkové, stany, karavany
Camp Borný	Pod Borným	letní	-	dvoulůžkové až čtyřlůžkové, stany, karavany

Zdroj: <https://www.czso.cz/csu/czso/domov>

Bary a Pivnice

- Zanzibar
- Vinárna a restaurace Sparta
- Bar MEXICO
- Modrý bar
- Hotel Kamýk
- Oáza bar
- Molo 23
- Hawaii
- U jezera – Pod kamerou
- Hospůdka lesní bouda
- Exit 25 klub

Pizzerie

- Pizzeria Na Pláži Doksy
- Pizza kovárna Doksy
- Pizzeria Na Pláži Staré Splavy

- Pizzeria Sentiero

Restaurace

- Restaurace U Rybníčka
- Restaurace Bílý Kámen
- Pod Bílým Kamenem
- Restaurace Kočí
- Restaurace Penzion Pegas
- Hotel Kamýk
- Vinárna a Restaurace Sparta
- Hotel Grand
- Restaurant u Doušů
- U Bílé Labutě
- Restaurace Lesní bouda
- Restaurace Bezděz
- Restaurace Na pláži
- Restaurace Na Nádraží
- Hotel Passage
- Penzion restaurant Diana Máchovo jezero
- Alfa
- Hotel Karel Hynek Mácha
- Restaurace Berg
- Restaurace Lázeňský vrch
- Hotel Heller
- Hotel Na pláži
- Sklípek
- Na rybníčku
- Penzion na slunci
- Pod Lípou
- Myslivna

Máchovo jezero

O kvalitu vody v Máchově jezeře se od roku 2007 stará o.p.s. Máchovo jezero, která byla založena několika subjekty – městem Doksy, Občanským sdružením pro rozvoj Starých Splavů,

společností Regio Máchova kraje, a.s., Petrem Staňkem a společností Regata Čechy, a.s. O.p.s. Máchovo jezero je rovněž nositelem řady zejména environmentálně zaměřených projektů.

Kvalitu vody v Máchově jezeře sleduje a měří Krajská hygienická stanice Libereckého kraje a to jednou za dva týdny. O.p.s Máchovo jezero posuzuje kvalitu vody každý týden. Každý rok probíhají měření kvality vody na těchto místech:

- Doksy - Hlavní pláž
- Doksy - Pláž Klůček
- Hotel Port
- Aquapark Staré Splavy
- Staré Splavy – Borný

Tabulka 13 - Historie kvality vody

2017	v hlavní sezóně byla kvalita vody hodnocena stupni s2 (v červnu voda vhodná ke koupání se zhoršenými smyslově postižitelnými vlastnostmi) a s3 (v červenci a srpnu zhoršená jakost vody; nevhodná ke koupání pro vnímavé jedince)
2016	po celou sezónu byla kvalita vody hodnocena jako nevhodná pro vnímavé jedince pro výskyt sinic
2015	na začátku sezóny kvalita vody hodnocena jako vhodná ke koupání, od poloviny června jako nevhodná pro vnímavé jedince pro výskyt sinic
2014	po většinu sezóny kvalita vody hodnocena jako nevhodná pro vnímavé jedince pro výskyt sinic
2013	po většinu sezóny kvalita vody hodnocena jako nevhodná pro vnímavé jedince pro výskyt sinic
2012	po většinu sezóny kvalita vody hodnocena jako nevhodná pro vnímavé jedince pro výskyt sinic
2011	po většinu sezóny kvalita vody hodnocena jako nevhodná pro vnímavé jedince pro výskyt sinic
2010	začátkem sezóny kvalita vody hodnocena jako vyhovující, během sezony kolísá a je hodnocena jako nevhodná pro vnímavé jedince pro výskyt sinic a sníženou průhlednost.
2009	Z počátku sezóny byla kvalita povrchové vody hodnocena jako vyhovující, od počátku července byla zhoršená jakost vody pro výskyt sinic
2008	na začátku sezóny voda vhodná ke koupání, od poloviny června zhoršená jakost vody pro výskyt sinic
2007	z počátku sezóny byla kvalita povrchové vody hodnocena jako vyhovující, od počátku

	července byla zhoršená jakost vody pro výskyt sinic
2006	na začátku sezóny voda vhodná ke koupání, od poloviny srpna zhoršená jakost vody pro výskyt sinic
2005	na začátku sezóny voda vhodná ke koupání, od konce července zhoršená jakost vody pro výskyt sinic

Zdroj: http://www.khslbc.cz/koup_cl_doksy/

Lodní doprava na Máchově jezeře

Lodní doprava na Máchově jezeře má svou téměř 90letou historii. V červnu 1920 byl spuštěn na vodní hladinu parníček Greif, v roce 1924 jej už vystřídaly motorové lodě Maria a Tista. Po druhé světové válce byly stávající lodě přejmenovány podle hrdinů Máchova Máje na Hynka a Jarmilu, v květnu 1959 vyplula zatím největší loď Máj, která jediná je českého původu. Nejmladší loď Racek brázdí vody jezera od roku 1966.

Okružní plavba lodí po Máchově jezeře

V současné době jezdí lodě od května do října. Ovšem v květnu, červnu, září a říjnu pouze na objednávku u společnosti Regata Máchovo jezero a. s., která plavbu zajišťuje. Okružní jízdu po Máchově jezeře lze podniknout v červenci a v srpnu. V případě zájmu si lze loď pronajmout na různé slavnosti, pracovní schůze, či jiné akce.



Pravidelná lodní doprava (červenec a srpen)

Kromě okružní plavby je na Máchově jezeře zajišťována v letní turistické sezoně pravidelná lodní doprava s osmi zastávkami (Doksy, Klůček, Brežňák, Borný, Šroubený, Staré Splavy, Staré Splavy – Pláž, Hotel Port).



Máchovo jezero - Hlavní pláž a pláž Klůček v Doksech

Společnost Regata Máchovo jezero a.s. obhospodařuje dvě pláže Máchova jezera, včetně lodní dopravy, půjčovny lodiček, vodních šlapadel a jiného sportovního vybavení. Kemp společnosti nabízí ubytování v příjemném, klidném lesním prostředí s celou řadou možností pro vyžití návštěvníků.

Vybavenost:

Široký sortiment služeb na hlavní pláži a pláži Klůček, jejíž část je vyhrazena milovníkům stanování u vody, uspokojí všechny návštěvníky. Projížděky po vodní hladině na různých typech plavidel (veslice, šlapadla, kánoe či windsurfing), plážový volejbal, adrenalinové sporty (paintball) a další. Návštěvníci také mohou využít sociální zařízení, sprchy, úschovnu věcí i převlékárny.

Máchovo jezero - Aquapark Staré Splavy

Na pláži v místní části Staré Splavy leží originální aquapark.

Vybavenost

pizzerie, rychlé občerstvení, cukrárna, bar, hotel, nafukovací vodní atrakce, bazén, skluzavky, šlapadla, sprchy, převlékárny, WC...

Máchovo jezero – pláž Pod Borným

Koupaliště ve volné přírodě. Kemp mimo jiné nabízí půjčovnu kol, windsurfingů, šlapadel, rychlé občerstvení, restaurace s terasou a barem, otevřený gril, volejbal, kempování.

Vybavenost

rychlé občerstvení, restaurace s terasou a barem, otevřený gril, sprchy, WC, šatny – převlékárny

Trh práce

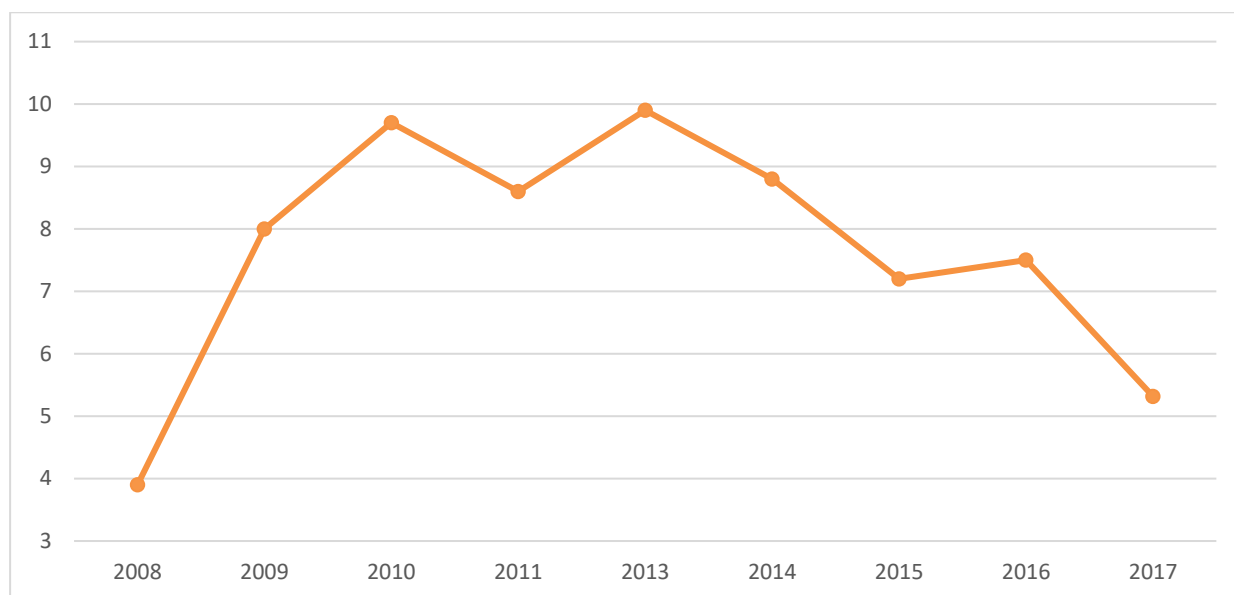
Podíl nezaměstnaných osob vyjadřuje podíl dosažitelných uchazečů o zaměstnání ve věku 15 – 64 let ze všech obyvatel ve stejném věku. Tento ukazatel nahradil v r. 2017 ukazatel míry nezaměstnaných osob, která poměruje všechny dosažitelné uchazeče o zaměstnání pouze k ekonomicky aktivním osobám. Od roku 2013 jsou data zobrazována pouze podle podílu nezaměstnaných osob, do roku 2012 jsou udávána podle stávající i nové metodiky.

Níže je ukázán a vysvětlen vývoj podílu nezaměstnaných osob ve městě Doksy, počet ekonomicky aktivních osob, dojížděka za zaměstnáním a pracovní příležitosti.

Podíl nezaměstnanosti

Podíl registrované nezaměstnanosti v Doksech od roku 2010 znovu pozvolna klesá. Nejvyšší podíl nezaměstnanosti byl ve městě zaznamenán v roce 2010 a to celých 9,9 %. Nejnižší podíl nezaměstnanosti je v roce 2017, kdy činí 5,32 %.

Graf 4: Vývoj podílu nezaměstnanosti



Zdroj: https://www.czso.cz/csu/czso/data_pro_mistni_akcni_skupiny_mas

Ekonomicky aktivní obyvatelstvo

V roce 2011 žilo ve městě podle údajů SLDB 2 380 ekonomicky aktivních obyvatel. Z toho 2 081 osob bylo zaměstnaných nebo samostatně výdělečně činných, 299 bylo nezaměstnaných. V obci žilo 685 studentů a učňů a 1 265 důchodců.

Tabulka 14 - Ekonomická situace v obci k roku 2011

	Celkem	Muži	Ženy
Ekonomicky aktivní	2 380	1 303	1 077
Zaměstnaní	2 081	1 164	917
Nezaměstnaní	299	139	160
Ekonomicky neaktivní	2 387	1 004	1 383
- z toho studenti	685	350	335
- z toho důchodci	1 265	477	788
- ostatní s vlastním zdrojem obživy	80	13	67
- osoby v domácnosti, děti předškolního věku, ostatní závislé osoby	357	164	193
Osoby s nezjištěnou ekonomickou aktivitou	326	190	136

Zdroj: https://vdb.czso.cz/vdbvo2/faces/cs/index.jsf?page=profil-uzemi&uzemiprofil=31288&u=__VUZEMI__43__561495#

Dojížd'ka do zaměstnání

Za zaměstnáním vyjíždělo celkem 803 obyvatel města. V rámci těchto statistik se počítá i s dojížděním z místních částí do města. V rámci města pracuje 197 obyvatel, 251 občanů jezdí za prací do jiné obce okresu, 17 občanů do jiného okresu kraje, 319 osob do jiného kraje a 19 osob do zahraničí. Dále dojíždělo z města do škol 289 žáků a studentů.

Pracovní příležitosti ve městě

Přímo v Doksech jsou celoroční pracovní příležitosti pouze u několika větších zaměstnavatelů jako např. INGSTAV Doksy s.r.o., Regata Máchovo jezero, a.s., FOL-Obal s.r.o., město Doksy, některé větší restaurační provozy atd. Jinak se jedná o menší podniky, především živnostníky. Vzhledem k tomu, že jsou Doksy rekreační oblastí, je v létě více příležitostí k získání sezonního zaměstnání než přes zimní měsíce.

V rámci zvýšené podpory cestovního ruchu a celoroční zaměstnanosti by bylo potřebné zejména zvýšit období možné rekreace i mimo letní sezonu zlepšením nabídky pro návštěvníky a rekreanty. V současné době závisí sezónní práce v Doksech hlavně na počasí. Většina obyvatelstva dojíždí za prací do okolních měst. Občané dojíždí především do České Lípy a Mladé Boleslavi. V těchto městech jsou velcí zaměstnavatelé v oblasti průmyslu, zejména automobilového.

KLADY	ZÁPORY
<ul style="list-style-type: none">• <i>Dobrá nabídka služeb pro cestovní ruch a turismus</i>• <i>Možnost zacílit rozvoj dalších služeb na letní sezónu</i>• <i>Rybaření na jezeře</i>	<ul style="list-style-type: none">• <i>Časté problémy s kvalitou vody v jezeře</i>• <i>Chybějící přeshraniční spolupráce v infrastruktuře ČR</i>• <i>Sezonní zaměření na letní turistiku</i>• <i>Nižší míra pracovních příležitostí přímo ve městě</i>

4. Infrastruktura

Technická infrastruktura

Zásobování elektrickou energií

Zásobování elektrickou energií je v území města dostatečné a nepotýká se s výkyvy či výpadky, a to ani v okrajových částech města.

Dle Územní energetické koncepce Libereckého kraje se území města má výhledově dotknout záměr výstavby dvojvedení VVN 110 kV v úseku TR Babylon – TR Doksy a záměr výstavby transformační stanice Doksy.

Správu veřejného osvětlení provádí dodavatel ELTODO OSVĚTLENÍ, s.r.o., který zpracoval podrobné geodetické zaměření stožárů VO včetně kabelové sítě v Doksech a ve Starých Splavech. Byla provedena výměna více než 50 % nevyhovujících stožárů za nové pozinkové, proběhla výstavba historického osvětlení v ulicích Nerudova a Komenského, rekonstrukce náměstí Republiky, osvětlení Jarmiliny stezky, rekonstrukce VO na sídlišti v Doksech, doplnění VO ve více než 40 lokalitách za posledních 7 let z toho 65 ks LED osvětlení. Bylo zhotoveno slavnostní osvětlení kostela svatého Bartoloměje a Mariánského sousoší v Doksech. Proběhla výměna 85 % rozvaděčů veřejného osvětlení. V horizontu 10-15 let bude nutné v celém městě postupně vyměnit některé úseky stávajících vyhovujících kabelů se zhoršenými technickými parametry a podle disponibilních finančních zdrojů realizovat nezbytné další investice (např. rekonstrukce VO v obci Zbyny, cyklostezka Doksy – Obora, kemp Klůček a okolí)

Zásobování pitnou vodou

Doksy a Staré Splavy jsou zásobeny vodou výtlačným vodovodním systémem z hydrologických vrtů, které nepotřebují úpravu. V těchto částech města je napojeno na vodovod 100% obyvatel. V Břehyni je na vodovod napojeno jen 52 % obyvatel. Zásobování ostatních obyvatel pitnou vodou je individuální – studny. Kruh má vlastní vodovod pro veřejnou potřebu s vrtem. Na vodovod je napojeno 88 % obyvatel. V Oboře je vybudována rozvodná vodovodní síť, zdrojem vody je vrt. Na vodovod v Oboře je napojeno 91 % obyvatel. Vzhledem k použitému materiálu (eternit) a stáří sítě bude nutné uvažovat s postupnou rekonstrukcí. Ve Vojetíně není vodovod pro veřejnou potřebu, zásobování vodou je individuální. Zbyny jsou napojeny na AT stanici pro obec Tachov, která byla vybudována jako přístavba vodojemu Doksy – Štědrá. Na vodovod je připojeno 83 % obyvatel. Ve Žďáru je kapacitně dostatečný vodovod pro veřejnou potřebu, který je součás-

tí skupinového vodovodu Žďár - Luka, zásobující ještě lokality Okna a Obora. Na vodovod je napojeno 95% obyvatel.

Zdroj: Plán rozvoje vodovodů a kanalizací Libereckého kraje

Plynofikace

Zemní plyn je do města přiveden VTL plynovodní přípojkou. Plošná plynofikace byla dokončena v období 1995 – 1996. Dnes má k dispozici plyn cca 70 % obyvatel města. Územní plán nepočítá se změnou koncepce zásobování plynem. Dříve plánovaná plynofikace místní části Obora dosud neproběhla.

Vytápění

Teplem je území města zásobováno částečně z centrálního zdroje (kotelna na zemní plyn o výkonu 3360 kW v ul. Pražská - provozovatel KOMTERM s.r.o.). Tímto způsobem je zásobováno sídliště, mateřská škola, domov pro seniory a budova městského úřadu. Dále ve městě existuje několik dalších významných lokálních kotelen na zemní plyn, tuhá paliva i elektřinu (např. ZŠ K. H. Máchy, zámek, Městské lesy, kino Máj, některé hotely a penziony. V místních částech převažuje vytápění lokálními topeništi na tuhá paliva (uhlí, dřevo).

Kanalizace a čištění odpadních vod

V Doksech je oddílná splašková kanalizační síť a dešťová kanalizace se zaústěním do recipientu, kterou provozuje město. Splašky jsou přečerpávány z centrální čerpací stanice Doksy do kanalizačního systému Staré Splavy a následně na ČOV. Na kanalizaci je napojeno 100% obyvatel.

Staré Splavy s výjimkou pláže Borný mají jednotnou stokovou síť s oddělovacími komorami, která je vyústěna na centrální mechanicko - biologickou čistírnu odpadních vod. Na pláži Borný jsou vybudovány tři samostatné splaškové systémy, které jsou kaskádovitě přečerpávány na kanalizační systém Staré Splavy šesti čerpacími stanicemi. Na kanalizaci je napojeno 100% obyvatel. Celková délka stok v Doksech a Starých Splavech gravitačních i výtlačných je 37 km. Délka kanalizační sítě se v posledních letech nezměnila, krom nových přípojek k nemovitostem.

V místních částech Břehyně, Kruh, Obora, Vojetín, Zbyny, Žďár není žádná kanalizace pro veřejnou potřebu ani čistírna odpadních vod. Stávající odpadní vody jsou likvidovány v bezodtokových jímkách s vyvážením na ČOV Staré Splavy.

Výhledově se uvažuje o výstavbě vodovodu a kanalizace v Oboře a Zbynech.

Dešťové vody jsou odváděny dešťovou kanalizací (Doksy), případně otevřenými příkopy, strouhami a propustky či vsakem do terénu (místní části a přidružené obce).

S likvidací odpadních vod úzce souvisí problematika eutrofizace vody Máchova jezera. Průsaky kanalizace a nepovolené vypuštění odpadních vod do přítoků Máchova jezera (zejména Robečského potoka) způsobují zhoršení stavu vodotečí a významně přispívají ke zhoršené jakosti vody v Máchově jezeře. Dle informací OPS Máchovo jezero jsou největší úniky splaškové vody v lokalitě ulic Mimoňská a Lesní, kde by bylo vhodné provést pasportizaci kanalizační sítě a vytipovat místa pro provedení kamerových zkoušek. Ke zhoršení stavu dochází vždy v průběhu letní sezóny nebo v září, kdy sezóna končí. Technická infrastruktura je v této době přetížená, objem splaškových vod se výrazně navýší a úniky splašků dešťovými stokami se zvyšují. Jako jedno z řady opatření k odstranění nežádoucího stavu bylo ze strany AOPK ČR provedeno v roce 2016 odbahnění Dokské zátoky (vytěženo a odvezeno více než 15 000 m³ bahna s vysokým obsahem fosforu a dusíku), byly provedeny kamerové zkoušky kanalizace pro zjištění průsaků. V plánu je stavba stanice na Robečském potoku, jejímž prostřednictvím bude do vodoteče dávkován koagulant odstraňující fosfor.

Likvidace komunálního odpadu

Před začátkem roku 2013 se konalo výběrové řízení na dodavatele služby „Svoz a likvidace odpadů v Doksech“. Zvítězila společnost AVE CZ odpadové hospodářství, s.r.o., tato firma poskytovala tuto službu i v minulých letech. V roce 2013 proběhla kompletní výměna nádob na tříděný odpad. Přibyla nová sběrná místa v ulici Husova u fotbalového hřiště, na Lázeňském vrchu, u Myslivny ve Starých Splavech a ve Vojetíně. V některých lokalitách byly přidány kontejnery na třídění nápojových kartonů. Také došlo ke kompletní výměně odpadových nádob u občanů. Město v rámci dotovaných projektů distribuovalo obyvatelům kompostéry pro zpracování biologicky rozložitelného odpadu.

Návrh územního plánu počítá s rozšířením stávajícího sběrného dvora v ulici Ke Klůčku a zvýšení jeho kapacity.

Telekomunikace

Pokrytí telefonním signálem na území města je celoplošné, pouze v místních částech vzdálenějších od základnových stanic mobilních operátorů a oblastech stíněných terénem dochází ke slábnutí signálu.

Ve městě jsou umístěny tyto základnové stanice mobilních operátorů:

- T-Mobile:
 - náměstí Republiky 46, ZŠ
 - Borný, příhradový stožár nad Máchovým jezerem
- O2:
 - náměstí Republiky 46, ZŠ
 - Borný, příhradový stožár nad Máchovým jezerem
- Vodafone:
 - ul. Pražská, komín bývalé kotelny
 - Borný, příhradový stožár nad Máchovým jezerem

Internetové připojení poskytují kromě celorepublikových operátorů také místní a regionální poskytovatelé (DX-net, METRONET, Mimonet, Ralskonet, RIO Media).

Dopravní infrastruktura

Místní komunikace

Základní silniční síť je tvořena páteřními tahy silnic I/38, II/270, II/273 a doplňkovými trasami silnic III. třídy, které dopravně propojují okolní obce a sídla.

V Doksech je 7 499 m silnic II. a III. třídy. Stav ke konci roku 2016 popisuje níže popsaná tabulka. Průměr hodnocení místních silnic je 2,73. Průměr v Libereckém kraji je 2,81. I přes tato zjištění jsou místní komunikace v některých částech města ve špatném stavu, zejména se jedná o komunikace v přidružených obcích Doks. V roce 2015 byl ve spolupráci s Libereckým krajem odstraněn špatný stav páteřní komunikace III/0381 ve Starých Splavech.

Ve městě rovněž chybí vhodné parkovací plochy, zejména odstavná parkoviště pro dojíždějící za prací do okolních měst. V turisticky exponované lokalitě Starých Splavů je v letní sezóně významný nedostatek parkovacích míst, projevující se nelegálním parkováním apod.

Tabulka 15 - Stav silnic

<i>Stav dle TP 87</i>					
<i>Celkem m</i>	<i>výborný</i>	<i>dobrý</i>	<i>vyhovující</i>	<i>nevyhovující</i>	<i>havarijní</i>
7499	1451	2846	889	913	1400

Zdroj: <http://doprava.kraj-lbc.cz/page254>

Územím města Doksy, a místní částí Staré Splavy a Obora prochází **silnice I/38**, která navazuje na severozápadě v prostoru obce Jestřebí na trasu silnice I/9, která zprostředkovává

dopravní vazby od hranic se SRN a z celého Šluknovského výběžku do vnitrozemí ČR. Obě jsou zařazeny do vyšší silniční sítě. Silnice I/38 pokračuje na jihozápad směrem na Mladou Boleslav a dále na Nymburk, Kolín, Havlíčkův Brod, Znojmo a hranice s Rakouskem. Umožňuje výhodné spojení především pro nákladní dopravu z nového hraničního přechodu Rumburk – Neugersdorf. Intenzita dopravy v úseku na křižovatce se silnicí II/270 (křižovatka Valdštejnská) dosáhla v rámci sčítání dopravy v r. 2016 celkem 8 731 vozidel (z toho 1 568 těžkých motorových vozidel) za 24 hodin (oproti stavu zjištěnému v roce 2010 jde o cca 18% nárůst). S intenzitou dopravy úzce souvisí hluková zátěž v okolí silnice, která v těsném okolí limituje výstavbu pro bydlení.

Silnice II/270 propojuje v severojižním směru obec Petrovice (hraniční přechod se SRN) s městy Jablonné v Podještědí, Mimoň, Doksy, Dubou (vazba na silnici I/9) a zpřístupňuje především rekreační oblast Máchova jezera pro Liberecko. Intenzita dopravy v úseku Tyršovo náměstí – Křižovatka se silnicí I/38 dosáhla v roce 2016 celkem 4 348 vozidel (z toho z toho 450 těžkých motorových vozidel) za 24 h (oproti stavu zjištěnému v roce 2010 jde o cca 11% nárůst).

Silnice III/0381 je vedena okolo Máchova jezera centrální částí Starých Splavů směrem na křižovatku se silnicí II/270. Má zásadní význam pro dostupnost rekreačních středisek v okolí Máchova jezera.

Dopravní obslužnost

Po Máchově jezeře je provozována pravidelná i výletní lodní doprava. V letním období je mezi Doksy a Starými Splavy v provozu výletní vláček.

Hromadná autobusová doprava

V obci se nachází autobusové nádraží, ze kterého odjíždějí autobusy do celé přilehlé oblasti i do vzdálenějších destinací (např. Prahy). Doksy leží v integrovaném dopravním systému Libereckého kraje IDOL.

Doksy, Staré Splavy a Obora jsou celkem výhodně obsluhovány autobusovými linkami, které jsou vedeny ze směrů Česká Lípa a Mladá Boleslav po silnici I/38. Nejzatíženější linkou je spojení Česká Lípa – Doksy – Bezděz. Spojení na Prahu i východní část ČR jsou zajištěna dálkovými linkami. Autobusové linky vedené po silnici II/270 zajišťují spojení s městy Dubá a Mimoň.

Existující spojení, zvláště s Mimoní, je však nedostatečné. Místní autobusové linky zpřístupňují okolní obce a sídla z Doks nebo z Dubé a denní četnost spojů odpovídá významu spojení. Časová vzdálenost do okolních větších měst: Česká Lípa – 25 minut, Bělá pod Bezdězem – 30 minut

a Mladá Boleslav – 60 minut (zastávkové spoje). Počty spojů v běžném pracovním dni pokrývají především potřeby v dojížděcí za prací a do škol.

V letním období jsou provozovány cyklobusy na trase Mšeno – Bělá pod Bezdězem se zastávkami ve Starých Splavech, Doksech, Oboře, Žďáru a Kruhu.

V uplynulém období byla zřízena přímá autobusová linka do Liberce. Autobusové nádraží v Doksech je vhodně situováno při ulici Pražské cca 100 m od náměstí Republiky. Stávající počet stanišť je dostatečný.

Železniční doprava

Roku 1867 byl zahájen provoz na železniční trati z Bakova nad Jizerou přes Doksy do České Lípy. Trať 080, jak je značena v jízdním řádě, je dnes v provozu v trase Jedlová – Česká Lípa – Bakov nad Jizerou. Na dokském nádraží staví osobní vlaky z Bakova nad Jizerou do České Lípy, začínají tu i osobní vlaky jedoucí přes Českou Lípu na Jedlovou. Doksy se nacházejí rovněž na trase rychlíků linky D23, jezdící z Kolína přes Mladou Boleslav a Českou Lípu až do Rumburku.

Paralelně s trasou silnice I/38 prochází územím jednokolejná železniční trať Rumburk – Nymburk zařazená do sítě celostátních drah se zastávkou ve Starých Splavech a železniční stanicí Doksy. Propojuje Staré Splavy, Doksy, Okna a Bezděz.

V roce 2016 byla zřízena přímá „turistická“ vlaková linka do Liberce s letním provozem.

Železniční stanice Doksy je lokalizována v severozápadní části zastavěného území města v dobré vazbě na přístup k plážím Máchova jezera, ale v méně přijatelné docházkové vzdálenosti 1 300 – 1 500 m z centra města nebo z jihovýchodní zóny s vícepodlažní zástavbou.

V územním plánu bylo navrhováno zřízení železniční zastávky v Oboře a v místě úrovněvého křížení s ulicí Nerudovou i zastávky Doksy–město, k realizaci však dosud nedošlo.

Cyklodoprava

Územím města prochází cyklotrasa regionálního významu č. 3045 (SRN – Jablonné v P. – Velenice – Zákupy – Brenná – Provodín – Doksy – Bezděz – Bělá pod Bezdězem – a dále do Českého ráje) s návazností na dálkovou cyklotrasu č. 25 „**MODO**“: **Most – Doksy – Hrádek nad Nisou**.

Dále v území vedou značené cyklotrasy:

- č. 0014 Doksy – Obora – Okna – Pankrác – Bezdědice – Nosálov

- č. 0015 Doksy - Tachov – Ždírec – Houska

Aktuální územní plán se zabývá zejména navázáním na cyklotrasu č. 25, návrhem místních cyklotras k propojení se stávajícími trasami a návrhem vzniku zázemí pro cyklisty v rámci centrálních zón Doks a Starých Splavů. Dále územní plán řeší kolizní místo ve styku s automobilovou dopravou na křížení silnic I/38 a II/270 v Doksech s návrhem přestavby křižovatky či mimoúrovňového odklonění.

V územním plánu navrhované místní cyklotrasy k propojení se stávajícími trasami:

- Doksy – Skalka – Zbyny – Chlum – Drchlava
- Vojetín – Kruh – Žďár – Bezdědice

nebyly dosud zrealizovány.

Plánovaným záměrem je vybudování cyklostezky z Doks do Obory (cyklotrasa č. 0014), vybudování alespoň pruhu pro cyklisty na silnici Doksy - Břehyně nebo cyklostezku podél silnice (regionální trasa č. KČT 25).

Město nedisponuje strategickým rozvojovým dokumentem na úseku cyklo dopravy.

KLADY	ZÁPORY
<ul style="list-style-type: none"> • <i>Dobré autobusové spojení</i> • <i>Dobré vlakové spojení</i> • <i>Poměrně dobré průměrné hodnocení místních silnic</i> 	<ul style="list-style-type: none"> • <i>Chybějící cyklostezka do Břehyně</i> • <i>Chybějící kvalitní cyklostezka do Obory</i> • <i>Neuspokojivý stav komunikací mimo majetek města</i> • <i>Špatná návaznost infrastrukturních projektů (Cesty, kanalizace, návaznosti komunikací apod.)</i> • <i>Nedostatek parkovacích míst</i> • <i>Špatný stav místních komunikací ((např. Staré Splavy, Břehyně, Zbyny, okrajové lokality Doks))</i> • <i>Chybějící / nefunkční kanalizace v periferních oblastech</i> • <i>Přetížená kanalizační síť v jádrovém</i>

	<p><i>území v průběhu letní sezóny</i></p> <ul style="list-style-type: none">• <i>Podfinancování oprav MK (např. Lesní ul.)</i>• <i>Vysoké dopravní zatížení v jádrovém území (silnice II/270)</i>• <i>Hluková zátěž od silnice I/38</i>
--	--

5. Vybavenost

Bydlení

V Doksech převažují dva typy bytové výstavby. Rodinné domy, které jsou typické pro všechny místní části, a bytové domy, které jsou zejména v místní části Doksy. Nejvyšší koncentrace bytových domů je na sídlišti, které je nedaleko centra Doks. Většina bytových domů je čtyřpodlažních, na některých z nich byly vystavěny nástavby v podobě pátého podlaží. Žádný z bytových domů v Doksech nemá výtah, což negativně ovlivňuje možnosti bydlení pro seniory a osoby se zdravotním postižením, u nichž je omezena mobilita. Bytů vhodných pro seniory je v Doksech nedostatek. Doksy též postrádají startovací byty pro mladé rodiny. Město Doksy vlastní celkem 54 bytových jednotek, tj. cca 2,8 % z celkového počtu obydlených bytů, což je ve srovnání s celorepublikovým průměrem měst ve shodné velikostní kategorii (8,2 %) podprůměrná hodnota. Byty města jsou v dobrém stavebně technickém stavu, případně probíhá nebo je plánována jejich rekonstrukce.

Dům s pečovatelskou službou

Dům je umístěn v ulici Panská 953, Doksy. K dispozici je zde 20 bytů, z toho 17 pro jednotlivce a 3 pro manželské páry. Jedná se o byty zvláštního určení a pronajímány jsou především osaměle žijícím starým a zdravotně postiženým občanům, kteří potřebují pravidelnou pomoc jiné osoby při zajišťování životních potřeb. Dům je vybaven prostorným výtahem, např. pro lidi na invalidním vozíku. O byty v Domě s pečovatelskou službou je velký zájem právě z důvodu výtahu v domě a menší bariérovosti, než v běžně dostupných bytech v Doksech.

Sociální bydlení

1. 1. 2016 vešly v účinnost Zásady pronájmu sociálních bytů v objektu na adrese Nerudova 19, Doksy. V tomto objektu se nachází 8 malometrážních bytů a 3 pokoje ubytovny. Byty v tomto objektu jsou určeny pro osoby, které se ocitly v existenční nouzi a nejsou schopny samy tuto situaci vyřešit a zajistit si přiměřené bydlení na soukromém trhu s byty vlastními prostředky. Nájemce do těchto bytů vybírá Rada města na základě předložených žádostí.

Tabulka 16 - Obydlené byty podle právního důvodu užívání

	<i>Celkem</i>	<i>rodinné domy</i>	<i>bytové domy</i>	<i>ostatní budovy</i>
<i>Obydlené byty celkem</i>	1929	1087	794	48

z toho právní důvod užívání bytu	ve vlastním domě	844	832	7	5
	v osobním vlastnictví	421	-	421	-
	nájemní	286	61	196	29
	družstevní	104	1	103	-

Zdroj: https://vdb.czso.cz/vdbvo2/faces/cs/index.jsf?page=profil-uzemi&uzemiprofil=31288&u=VUZEMI_43_561495#

Tabulka 17 - Domovní fond za rok 2011

		Celkem	rodinné domy	bytové domy	ostatní budo- vy
Domy úhrnem		1372	1201	136	35
Domy obydlené		1078	914	136	28
z toho podle vlastnictví domu	fyzická osoba	895	862	24	9
	obec, stát	30	6	15	9
	bytové družstvo	8	2	6	-
	spoluvlastnictví vlastníků bytů	84	18	66	-
z toho podle období výstavby nebo rekon- strukce domu	1919 a dříve	138	122	10	6
	1920 - 1970	337	261	68	8
	1971 - 1980	253	213	40	-
	1981 - 1990	100	97	1	2
	1991 - 2000	127	116	7	4
	2001 - 2011	94	83	9	2

Zdroj: https://vdb.czso.cz/vdbvo2/faces/cs/index.jsf?page=profil-uzemi&uzemiprofil=31288&u=VUZEMI_43_561495#

Tabulka 18 - Přehled vybavení bytů

Obydlené byty úhrnem	1929
plyn v bytě	870
vodovod v bytě	1750
připojení na veřejnou kanalizační síť	1690
ústřední topení	1494

Zdroj: <http://www.risy.cz/cs/vyhledavace/obce/scitani-lidu-domu-a-bytu-2011?zuj=561495#p8>

Údaje o počtu bytových, hospodařících a cenzových domácností jsou velmi důležité pro stanovení potřeby bydlení (nové bytové výstavby i modernizace a rekonstrukce nebytových domů pro účely bydlení). Aktuální potřebu lze odhadnout prostřednictvím tzv. domácností bez vlastního bytu (tj. rozdílu mezi počtem cenzových a bytových domácností).

Pozn.: Data ze sčítání nejsou ve všech kategoriích úplná (při metodě sebesčítání je běžné, že respondenti některé údaje nevyplní)

Domovní fond v roce 2011 tvořilo 1372 domů, z toho bylo 1078 obydlených a 293 neobydlených. Převahu měly rodinné domy. Z neobydlených domů a bytů převažují ty, které jsou přechodně obydlené, domy a byty v přestavbě či využívané na rekreaci.

Naprostá většina obydlených domů byla k datu sčítání ve vlastnictví fyzických osob, relativně malý počet domů je v bytových družstvech. Z hlediska stáří domovního fondu mírně převažují domy postavené po r. 1945. Z hlediska stavebních konstrukcí převažují domy cihlové. Mezi bytovými domy je významnější konstrukční systém z panelů.

KLADY	ZÁPORY
<ul style="list-style-type: none"> • <i>Sociální bydlení - byty pro osoby v krajní nouzi</i> • <i>Dobrý stav městského bytového fondu</i> 	<ul style="list-style-type: none"> • <i>Nedostatek startovacích bytů pro mladé rodiny</i> • <i>Nedostatek bezbariérových bytů pro seniory</i> • <i>Dlouhé čekací lhůty na dům s pečovatelskou službou</i>

Školství a vzdělávání

MŠ Libušina RED_ IZO: 600074447

MŠ IZO: 107560224, Školní jídelna IZO: 102617937

Dvoutřídní škola je umístěna v prostředí zalesněné zahrady mimo frekventovanou část Doks. Přehledné prostory nabízí přímý kontakt s rodiči i s jinými partnery, se kterými škola jedná, což dodává atmosféru školy rodinného typu. Po celých prostorách i venkovním areálu školy je bezbariérový přístup.



Kapacita MŠ je 55 dětí, kapacita školní jídelny je 70 strážníků.

V roce 2014 proběhla zásadní rekonstrukce, v jejímž rámci byla budova kompletně zateplena, byly opraveny pobytové místnosti dětí, rozšířeno a zrekonstruováno sociální zázemí a přistavena část budovy – sklad vybavení. Další investice bude výhledově vyžadovat zahrada MŠ (rekonstrukce altánu, vybavení zahrady mobiliářem a herními prvky).

MŠ Pražská RED_ IZO: 600074455

MŠ IZO: 107560232, Školní družina IZO: 116000643, školní jídelna IZO: 102617945.



Mateřská škola byla postavena v roce 1983 v těsné blízkosti sídliště. Budovu tvoří tři spojené pavilony s valbovou střechou, zrekonstruováno v r. 2011. Krajní pavilony jsou patrové. V přízemí a v 1. patře každého pavilonu jsou dvě třídy s vlastním vchodem, šatnou, hernou dělenou na centra aktivit (v době odpočinku sloužící jako ložnice) a sociálním zařízením. U každé třídy je šatna pro personál, kabinet na pomůcky, kuchyňka – přípravná. Přízemní herny mají venkovní terasu. MŠ má velkou zatravněnou školní zahradu s uměle vytvořeným kopcem, využívaným v létě i

zimě, vzrostlými stromy, brouzdalištěm a dřevěnými herními prvky. Na zahradě je nově zbudované dětské dopravní hřiště. Kapacita MŠ je 120 dětí. Součástí MŠ je školní družina s kapacitou 35 dětí a školní jídelna se 175 stravníky.

V roce 2012 byla zahájena postupná rekonstrukce a modernizace MŠ. V první etapě byly zrekonstruovány rozvody energií v levém pavilonu, v roce 2013 následovalo zateplení budovy a výměna oken a dveří a v roce 2016 byla provedena rekonstrukce rozvodů v pravém pavilonu. Zároveň byly v minulém období provedeny úpravy venkovních ploch (dopravní hřiště, multifunkční herní plochy apod.). V dlouhodobém záměru je dále rekonstrukce kuchyně a nástavba středního křídla (spojovacího krčku), bezbariérové úpravy vchodu.

ZŠ K. H. Máchy Doksy RED_IZO: 600074919

ZŠ IZO: 102005320, Školní družina IZO: 116000121, Školní jídelna: 102617520.



Základní škola Karla Hynka Máchy v Doksech je plně organizovaná základní školou s 1.- 9. ročníkem, v každém ročníku jsou 2 třídy. Kapacita školy je 620 žáků, školu navštěvuje 462 žáků. Do školy dojíždějí žáci z těchto místních částí a obcí: Břehyně, Obora, Okna, Ždírec, Luka, Kruh, Žďár, Tachov, Korce, Zbyny, Skalka u Doks, Vrchovany, Staré Splavy. Od školního roku 2007/8 se ve škole vzdělávají i žáci speciální třídy. Kapacita školní družiny je 120 žáků, v současné době je školní družina nevyhovující, kapacita

školní jídelny je 500 stravníků.

V roce 2013 proběhla kompletní rekonstrukce stravovacího pavilonu (snížení energetické náročnosti, rekonstrukce vnitřních prostor, výměna vybavení), v roce 2016 a 2017 byl zrekonstruován sportovní areál a proběhla výstavba šatnového zázemí sportoviště.

Dalším záměrem je snížit energetickou náročnost budovy, zrekonstruovat a modernizovat tělocvičnu, rozšířit zázemí pro družinu a vybudovat učebnu přírodních věd.



ZŠ a MŠ Staré Splavy RED_IZO: 600074595

MŠ IZO: 107560593, ZŠ IZO: 108029204, školní družina IZO: 116000465, školní jídelna IZO: 102629293.

Základní škola a Mateřská škola Doksy – Staré Splavy je integrované zařízení rodinného typu, které slučuje 1 třídu MŠ, 2 třídy ZŠ, školní družinu, jídelnu, zahradu a hřiště s umělým povrchem. Provoz zařízení začíná v 6.30h a končí v 16h.

V roce 2016 proběhla přístavba šaten MŠ. V dlouhodobém záměru je adaptace stávající kůlny na učebnu přírodních věd a environmentální výchovy. Kapacita MŠ nejvýše 25 dětí, kapacita ZŠ 35 žáků, kapacita školní družiny 30 žáků a kapacita školní jídelny 60 strážníků.

ZUŠ Doksy RED_IZO: 600075052



IZO: 102017018. Základní umělecká škola v Doksech byla otevřena 1. ledna 1958. V této době se zde vyučoval pouze klavír. Několik let se učilo na několika místech ve vypůjčených prostorách, ale v roce 1960 byla škole přidělena secesní vila, v níž škola funguje dodnes. K výuce hry na klavír postupem času přibyla výuka hry na housle, klarinet, zobcovou flétnu, kytaru, akordeon, saxofon, klávesy, příčnou flétnu, pěvecká hlasová výchova a výuka hudební nauky. Od roku 1976 se začaly vyučovat další dva obory– výtvarný a literárně-dramatický. Kapacita ZUŠ je 200 žáků. Prostory ZUŠ by vzhledem k současnému stavu a obsazenosti vyučovaných oborů bylo potřebné rekonstruovat a rozšířit.

ZUŠ pravidelně pořádá interní i veřejné koncerty a výstavy, patří k hostům na koncertech jiných škol a dalších subjektů. Pravidelně s žáky výtvarného i hudebního oboru vyjíždí na týdenní soustředění.

V dlouhodobém záměru je snížení energetické náročnosti budovy a její přístavba pro zvýšení kapacity.

KLADY	ZÁPORY
<ul style="list-style-type: none"> • <i>MŠ s bezbariérovým přístupem</i> • <i>ZŠ se speciálními třídami</i> • <i>Široká nabídka vzdělání v ZUŠ</i> 	<ul style="list-style-type: none"> • <i>Nevyhovující školní družina v ZŠ</i> • <i>Nízká nabídka mimoškolního a zájmového vzdělávání v ZŠ (technických kroužků)</i> • <i>Stárnutí budov a nutnost rekonstrukce školních zařízení</i>

Zdravotnictví

Zdravotní péče je zajišťována ve zdravotním středisku v Doksech na Továrním vrchu. Ordinují zde tři praktičtí lékaři pro dospělé, je zde dětská ordinace, interní a kardiologická ordinace, chirurgická ambulance, rentgen, zubní ordinace, oční ordinace, diabetologická ordinace, gynekologická ordinace, ortopedie a rehabilitace.

V ulici Valdštejnská se nachází veterinární klinika. Dále se ve městě nachází dvě lékárny. Jedna přímo na Továrním vrchu a druhá na náměstí v Doksech.

Rychlá lékařská pomoc je zajišťována zdravotnickou záchrannou službou Libereckého kraje. Doksy spadají pod územní odbor v České Lípě. Výjezdová základna se nachází přímo v Doksech.

Pro další rozvoj zdravotních služeb ve zdravotním středisku chybí kapacita budovy a potenciální nedostatek lékařů.

KLADY	ZÁPORY
<ul style="list-style-type: none"> • <i>Relativně dobré vybavení zdravotního střediska (RTG, chirurgie, ultrazvuk)</i> • <i>Výjezdová základna záchranné služby</i> 	<ul style="list-style-type: none"> • <i>Nedostatečná kapacita zdravotního střediska pro další rozvoj zdravotních služeb</i>

Sociální péče

Městem Doksy je zřízena příspěvková organizace Sociální služby města Doksy. Ta provozuje tři registrované sociální služby: domov pro seniory, denní stacionář, terénní pečovatelskou službu. Domov pro seniory poskytuje pobytové služby seniorům, kteří mají sníženou soběstačnost zejména z důvodu věku. Výhodnou polohou v centru města umožňuje zachovat kontakt

s rodinou a vnějším prostředím. Denní stacionář je ambulantní služba určená seniorům, kteří žijí ve svém přirozeném prostředí za podpory pečující osoby, a po dobu její nepřítomnosti zejména z důvodu zaměstnání, nejsou schopni být sami doma. Posláním terénní pečovatelské služby je poskytovat seniorům se sníženou soběstačností takovou podporu, která jim pomáhá zvládat život v domácím prostředí a umožňuje zachovat dosavadní způsob života.

Kapacita domova pro seniory je 48 uživatelů, denního stacionáře využilo v roce 2016 5 osob a terénní pečovatelské služby celkem 80 osob.

Kultura

Tabulka 19 - Přehled kulturních zařízení

<i>Název</i>	<i>Adresa</i>	<i>Poznámka</i>
Kino Máj	Máchova 542	Potřebná rekonstrukce, návštěvnost klesá
Městská knihovna	Valdštejská 251	Otevřeno v pondělí, středa, čtvrtek
Muzeum Čtyřlístek	Valdštejská 251	Otevřeno od dubna do listopadu, jinak pouze pro větší skupiny
Infocentrum Doksy	náměstí Republiky	Informace o městě a okolí
Infocentrum Staré Splavy	Jana Roháče z Dubé 29, Staré Splavy	Informace pro turisty

Zdroj: <http://www.mksdoksy.cz/>

Tabulka 20 - Přehled všech památek

<i>Název</i>	<i>Stručný popis</i>
Kostel svatého Bartoloměje a Nanebevzetí Panny Marie	Z původní stavby se nic nedochovalo, dnešní kostel byl vystavěn na jejím místě mezi léty 1670–80 ve stylu raného baroka. Jižní, příčná kaple je zasvěcená sv. Barboře a Panně Marii. Na hlavním oltáři je umístěna soška Panny Marie Montserratské. Varhany v kostele jsou z roku 1628 a jedná se o nejstarší varhany v severních Čechách a jedny z nejstarších v České republice. Kostel je v dobrém technickém stavu, s opravenou fasádou.
Mariánské sousoší	Barokní mariánské sousoší se sochami Panny Marie a čtyř světců – sv. Antonín Paduánský, sv. Florián, Jan Křtitel a Jan Nepomucký, v mírně nadživotní velikosti pochází z roku 1685. Sousoší je velice dobře udržované, v roce 2017 provedena komplexní obnova.

Kaplička Panny Marie Montserratské	Kaplička Panny Marie Montserratské (umístěná v parku u Jiráskovy čtvrti) z poloviny 18. století byla v letech 1999 - 2000 zrestaurována a opět vysvěce-na. Kaplička je v dobrém stavu, okolí velice dobře udržované. V roce 2016 proběhla kompletní revitalizace okolí kapličky.
Kaplička u nádraží ČD Doksy	Kaplička u dvou památných lip je v dobrém stavebně technickém stavu. V roce 2012 prošla kompletní rekonstrukcí, v roce 2014 bylo revitalizováno její okolí.
Kaplička u hřbitova	Vypráví se, že kaplička má označovat směr tajné chodby z Doks na Bezděz. V červnu 2007 došlo k celkové rekonstrukci chátrající kapličky, která je pravděpodobně díky rozšiřujícím se kořenům památného stromu - lípy vychýlena a má lehce porušenou statiku. Okolí je dobře udržované.
Kaplička u Poslova mlýna	Kaplička stojí na lesním pozemku v těsné blízkosti rekreačního zařízení Poslův mlýn a u cesty na hrad Bezděz. V roce 2015 provedena celková renovace, v roce 2016 byla kaplička vyzdobena obrazem panny Marie Pomocné.
Socha sv. Prokopa	Socha je umístěna před muzeem K. H. Máchy (Hospitálkem). Socha je vlivem počasí mírně poškozená, okolí je udržované.
Socha sv. Jana Nepomuckého	Socha sv. Jana Nepomuckého je vysoká 147 cm a byla vytvořena v roce 1722 Johannesem Koberem. Na počátku 70. let 20. století byla původní plastika zničena a nahrazena litinovou, která byla v roce 2002 kompletně zrestaurována. V roce 2014 byla socha vrácena do obce Horní Prysk a její místo osazeno kamennou plastikou. Okolí sochy i socha samotná je udržo-vaná.
Socha Panny Marie	Socha je ve velice dobrém stavu, kromě mírného poškození z důvodu vlivů počasí bez známek poškození.
Králův stolec	Pískovcový blok nazvaný Králův stolec je nejvyšší ze skalních bloků v okolí. Místo je udržované, dostupné s nádherným výhledem do okolí.
Myší ostrov (zámek) - Myšlín	Myší zámek je ostrůvek na Máchově jezeře. Nacházejí se na něm pozůstatky tvrže pocházející z 15. století. Prohlédnout si jej lze z paluby výletní lodi, či v zimě ze zamrzlého Máchova jezera, ovšem vstup na něj je zakázán, proto-že je významnou ornitologickou lokalitou.
Kachní ostrov	Kachní ostrov je ostrůvek na Máchově jezeře. Veřejnosti je nepřístupný, protože je zde významné hnízdiště vodních ptáků.

Národní přírodní památka SWAMP	Národní přírodní památka SWAMP (vyhlášena v roce 1972, rozloha 1,45 ha) je bažina slatinného charakteru uchovaná na naplavených písčích. Jedná se o jedno z nejmenších míst na světě s výskytem největšího počtu řas a sinic.
Čihadlo	Zajímavý skalní útvar nedaleko NPP SWAMP. Určitě stojí za návštěvu, především pro svoje zajímavé výhledy.
Památné stromy	Na území Doks se nachází několik památných stromů, např. Památná lípa pod hřbitovem, většinou jsou dobře udržované a označené. Jsou v ochranném pásmu, v němž není dovolena pro památný strom žádná škodlivá činnost.
Pomník smíření	Pomník stojí ve Svojsíkových sadech u Čepelského rybníku a byl v září 1928 postaven na památku padlých v 1.světové válce. Na památníku je připevněna kovová plaketa s nápisem „Hirschberger gefallenen Helden“ (Padlým dokským hrdinům). V roce 2015 byl pomník zrenovován, byly osazeny nové pamětní desky a byly doplněny chybějící kamenné stupně. Zbývá doplnit zeleň podél schodiště.
Pomník padlým na místním hřbitově (válečný hrob)	Pomník obětem 2. světové války se nachází na místním hřbitově, je udržovaný a v zachovalém stavu. V roce 2017 byla zahájena projektová příprava jeho obnovy a přesunu. Vzhledem k tomu, že se jedná o válečný hrob, veškeré změny podléhají schválení Ministerstva obrany.
Válečný hrob Antonína Matějčka	Hrob se nachází na místním hřbitově, je zde pochován válečný pilot, letec – desátník Antonín Matějček. Hrobové místo je udržované a je v dobrém stavu.
Válečný hrob Karl Žaka	Hrob se nachází na místním hřbitově, je zde pochován Karl Žak – štábní kapitán. Hrobové místo není příliš udržované, ale je v dobrém stavu – čitelné a viditelné.
Hraběcí čekárna	„Hraběcí čekárna“ sloužila rodině Valdštejnů, která se výrazně zasloužila o to, že nová železniční trať vedla z Bakova nad Jizerou do České Lípy právě přes Doksy. V čekárně jsou na stěnách obrazy Velkého rybníka (dnes Máchova jezera) a dokského zámku, Čekárna je přístupna pouze v otevíracích hodinách pokladny a za doprovodu zaměstnanců ČD a díky tomu je ve

	výborném stavu.
Havířský vrch	Havířský vrch (341m) je velice zajímavá lokalita , kde se těžil limonit, jsou zde stále k vidění bývalé šachty po těžbě. Vše je řádně zabezpečeno a označeno.
Zámek Doksy	Původně jednokřídlý renesanční zámek byl do dnešní podoby upraven na počátku 20. století. Zámecký areál se vzácnými dřevinami je veřejně přístupný. Zámek je udržovaný, bez závažných statických a technických vad. Okolí je v bezvadném stavu. Od roku 2015 probíhají intenzivní práce na jeho obnově a zpřístupnění veřejnosti.
Muzeum – Památník Karla Hynka Máchy	Muzeum je umístěno v nejstarším dokském domě. Je to roubená stavba se šindelovou střechou a věžičkou, která přečkala všechny zhoubné požáry. Od roku 1999 jsou v budově dvě stálé expozice - máchovská a expozice věnovaná dějinám rybářství a rybníkářství na Českolipsku. Budovu spravuje Vlastivědné muzeum v České Lípě a je ve velice dobrém technickém stavu s udržovaným okolím.
Pomník (socha) Karla Hynka Máchy	Pomník byl slavnostně odhalen 29. května 1960 před budovou základní školy a škole propůjčen čestný titul "Škola Karla Hynka Máchy". Pomník, jehož autorem je Vladimír Janoušek, je zhotoven z kvalitního křemitého hoříckého pískovce. Nyní je ve velmi dobrém stavu i jeho okolí jsou dobře udržované.
Pamětní deska Antonína Benewitze	Antonín Benewitz (1833 - 1926) byl slavný hudebník a ředitel pražské konzervatoře, učitel Josefa Suka, který posledních pětadvacet let života prožil právě v Doksech. V roce 1966 se konalo slavnostní odhalení pamětní desky. Deska je velice dobře udržovaná, čitelná.
Budova radnice	Budova radnice je ve výborném technickém stavu, celé okolí udržované.
Hrob a pa- mátník Anto- nína Benewit- ze	Antonín Benewitz (1833 - 1926) byl slavný hudebník a ředitel pražské konzervatoře, učitel Josefa Suka, který posledních pětadvacet let života prožil právě v Doksech. Hrob s památníkem jsou umístěny na hlavním hřbitově.

Schillerova lavice	Lavice je umístěna v lesoparku u tenisových kurtů. Nechal ji zhotovit v roce 1905 ctitel jednoho z největších německých básníků Friedricha Schillera. Jednalo se o kamennou lavici s vysokým secesně zdobeným do půlkruhu tvarovaným opěradlem. Na prostředním pilíři byl umístěn měděný reliéf tváře F. Schillera. Pomník byl zničen po 2. světové válce.
Břehyně - Kaplička sv. Vavřince	Kaplička je v dobrém technickém stavu, bez známek poničení, okolí dobře udržované.
Břehyně - Národní přírodní rezervace Břehyně-Pecopala	Rozsáhlé území tvořené Břehyňským rybníkem a přilehlými rákosinami, rašeliništi, mokřady a pískovcovou plošinou je biologicky pestré a bohaté na ohrožené druhy rostlin a živočichů. Oblast patří mezi významné hnízdiště ptáků.
Kruh - Kostel sv. Vojtěcha	Kostel má barokní zařízení. Zajímavý je objekt márnice na místním hřbitově u kostela. Kostel sv. Vojtěcha prošel v letech 2006-2008 údržbou, aby byla zajištěna zabezpečení kostela proti chátrání. V současné době kostel prochází další fází rekonstrukce.
Obora - Kaplička	Kaplička je dobře udržovaná s řádným a funkčním zajištěním vybavení.
Obora - Zvonička	Zvonička je dobře udržovaná, pouze jsou na ní znát vlivy počasí.
Obora - Pomník padlým na návsi	Pomník je velmi dobrém stavu, čitelný a včetně okolí dobře udržovaný.
Obora - Pomník padlým	Pomník je dobře čitelný, ale nepříliš udržovaný, hůře přístupný.
Staré Splavy - Kaplička sv. Václava	Kaplička je velmi dobře udržovaná s řádným a funkčním zajištěním vybavení.

Staré Splavy - Přírodní památk Konvalinkový vrch	Přírodní památka nedaleko hradu Konvalinkový vršek. Rozloha chráněného území je 3,02 ha, výška je od 260 do 290 m n.m. Lokalita vykazuje pouze stopy po úpravě skalního podloží.
Staré Splavy - Jarmilina skála	Skála byla pojmenována v roce 1910 novopackým gymnaziálním profesorem Františkem Velnem podle hrdinky Máchova Máje – nešťastné Jarmily. V roce 2017 proběhla její stabilizace.
Staré Splavy - Jarmilina stezka	Stezka je velice pečlivě udržována a řádně označena.
Staré Splavy - Havraní skály	Havraní skály se také někdy nazývají Krkavčími, je to nádherná vyhlídka do okolí Máchova jezera a Starých Splavů.
Staré Splavy - Braniborská jeskyně	Braniborská jeskyně je pískovcový přírodní útvar, který navzdory svému názvu není jeskyní, ale skalním převisem. Jeho rozměry činí 44 metrů do délky, do hloubky asi 12 metrů, jeho výška činí přibližně 6 metrů.
Staré Splavy - Bunkry v okolí	Bunkry v okolí bývají v technicky dobrém stavu, vzhledem k jejich pozici (lesní a polní cesty, mlázi a lesní porosty) jsou hůře dostupné a dle jejich umístění je rozdílná i údržba a údržba okolí. Většina bunkrů v okolí Doks a Starých Splavů je spíše v popředí zájmu vandalů než turistů.
Staré Splavy - Bývalý mlýn	Bývalý mlýn dnes slouží jako penzion, budova je velice dobře udržovaná a nachází se u kamenného mostu, kudy protéká Robečský potok. U budovy penzionu je možno si prohlédnout mlýnské kameny
Staré Splavy - Výpust' Máchova jezera	Výpust' je v technicky výborném stavu, okolí je udržované a z určeného místa je veřejnosti přístupná a je to velice zajímavá podívaná.
Staré Splavy - Bronzová socha lva	Socha ve skutečnosti není bronzová, ale měděná plastika. Byla přemístěna z chatové lokality „U lva“ ve Starých Splavech. Socha lva je ve výborném stavu, udržovaná.
Vojetín - Kaplička sv. Antonína	Kaplička je ve výborném technickém stavu, velice dobře udržovaná je jak samotná stavba tak i její okolí.

Zbyny - Sloupová Boží muka	V roce 2007 byla sloupová Boží muka opravena, Na dříku je nasazena kaplice s výklenkem na přední straně, v němž je kovová deska s malbou Korunování Panny Marie. Na kaplici je osazen malý kovový křížek. Boží muka jsou ve výborném stavu, okolí je udržované.
Zbyny - Pomník padlým	Pomník padlým je sice v dobrém technickém stavu, okolí je udržované, ale pomník je bez označení (pamětní desky).
Žďár - Kaple Nejsvětější Trojice	Kaplička je nově zrekonstruovaná, celé okolí návsi výborně udržované.
Žďár - Skalní domy - jesky- ně	Tzv. „Skalní domy“ jsou určitě jednou z nejzajímavějších podívaných ve Žďáru. Vzhledem k tomu, že je obyvatelé používají jako skladovací a provozní prostory, nejsou volně přístupné.

Zdroj: lagpodralsko.com/doc/Doksy.xlsx

Detailnější popis některých památek v Doksech

Renesanční zámek



Původně renesanční zámek ze 16. století byl do barokní podoby přestavěn Valdštejnem v 1. pol. 18. stol., dnešní podobu získal radikální přestavbou na přelomu 19. a 20. století. Stojí v anglickém parku vedle hospodářského dvora. Zámek má tvar písmene U s nádvořím uprostřed. Jednotlivé trakty se navzájem liší. Střední, hlavní trakt je dvoupatrový a dominují mu opěráky na nárožích a vstupní portál ze 60. let 17. stol., který je součástí vysunutého balkonu na sloupech uprostřed průčelí. V jeho východním rohu stojí mezi trakty hranolovitá věž s cibulovou bání. Nejcennější je západní křídlo s renesančními volutovými štíty v obou průčelích. Vnitřek zámku byl v posledních deseti letech upravován. Dnes je zámek majetkem města a připravuje se jeho rozsáhlá rekonstrukce.



Muzeum – památník K. H. Máchy (Hospitálek)

Dům dala postavit v roce 1669 hraběnka Marie Františka z Vrtby, druhá manželka Kryštofa Ferdinanda z Heissensteinu, pro staré a práce neschopné vysloužilce z panského dvora jako panský špitál. V roce 1723 byla v přízemí zřízena kaple sv. Jana Nepomuckého a místo špitálního kaplana, který sloužil 4x týdně mše a v neděli ještě celebroval mše v kostele. Kaple s lavicemi a oltářem byla v přízemí. Zde se také nacházela společná místnost obyvatel špitálu. V prvním patře byl později zřízen byt pro kaplana. Do té doby kaplan bydlel v hospodářském traktu zámku. K domku patřila poměrně velká zahrada se studnou a kůlnou. Na ní špitálníci pěstovali zeleninu. Nad kaplí byla věžička se zvonkem. Po zdech špitálku se pnula vinná réva. Po druhé světové válce se špitálek stal modlitebnou československé církve. Po rekonstrukci v roce 1960 zde byla zřízena pamětní síň K. H. Máchy, ve dvou místnostech v přízemí sídlila do roku 1968 městská knihovna. Horní část budovy využívali členové Svazku českých spisovatelů. Další rozsáhlá rekonstrukce budovy probíhala ve druhé polovině 80. let, kdy byla nově zpracována také ex--pozice věnovaná životu a dílu Karla Hynka Máchy. Od roku 1999 jsou v budově dvě stálé expozice - máchovská a expozice věnovaná dějinám rybářství a rybníkářství na Českolipsku. Budovu spravuje Vlastivědné muzeum v České Lípě.

Socha J. Nepomuckého

Socha Jana Nepomuckého se nachází na spojnici Luční ulice a úzké Janovy uličky pod farou. Je vysoká 147 cm. Socha byla vytvořena v roce 1722 Johannesem Koberem, jak prozrazuje kryptogram na jejím podstavci: "Tato socha byla umístěna zbožným Johannesem Koberem. Na svém místě Boží muž".



Pomník padlým v první světové válce ve Svojsíkových sadech u Čepelského rybníka



Pomník padlým v první světové válce je tvořen znělcovou skalou (kamenem), u jehož paty ležely kolem dokola 4 menší kameny. Na skále byla umístěna pamětní deska se jmény padlých občanů Doks během první světové války. Pomník byl odhalen v září 1928.

Socha sv. Prokopa

Před Hospitálkem se nachází zrestaurovaný originál sochy sv. Prokopa z roku 1761. Původně stávala jižně od Dubé v polích na konci Sviňské rokle. V její blízkosti se stala otcovražda, která se vší pravděpodobností posloužila K. H. Máchovi jako epický motiv k jeho básni "Máj". Kopie této sochy stojí na původním místě.

Nádraží

Na nádraží v Doksech se nachází tzv. "Hraběcí čekárna", která sloužila rodině Valdštejnů poté, co se výrazně zasloužili o to, že nová železniční trať vedla z Bakova nad Jizerou do České Lípy právě přes Doksy. (Trať byla uvedena do provozu 14. 11. 1867.) V čekárně jsou obrazy pražského malíře Huga Ullika z r. 1869 s regionální tematikou.



Náměstí Republiky

Domy na náměstí a v přilehlých ulicích pocházejí až z 19. století (původní zástavba padla za obětí požárům), ale spolu s radnicí představovaly krásnou ukázkou empírového stavitelství. Bohužel se na nich podepsalo kulturní barbarství z období „budování socialismu“. V roce 2001 získala radnice nákladnou rekonstrukcí svou původní podobu.

Mariánské sousoší



Nově upravenému náměstí Republiky (úprava proběhla v r. 1995) dominuje barokní mariánské sousoší z roku 1685. Ústředním motivem sousoší je socha Panny Marie, která byla zrestaurována v roce 1998. Originál sochy se nachází v kostele sv. Bartoloměje. Součástí sousoší jsou plastiky čtyř světců. Na jižním podstavci stojí Jan Křtitel v rozevlátém plášti na holém těle, s knihou v ruce a beránkem u nohou. Na západním podstavci je Antonín Paduánský, který drží v pravé ruce svůj atribut "chléb sv. Antonína". Na sever se dívá socha sv. Floriána v oděvu římského vojáka s praporem v levé a vědrem v pravé ruce. Na východním podstavci se nachází sv. Jan Nepomucký s palmovou ratolestí, křížem a děkanskou čapkou v pravé ruce. V roce

2017 proběhla zásadní renovace.

Kostel svatého Bartoloměje a Nanebevzetí Panny Marie

Kostel sv. Bartoloměje (obr. vlevo) je z doby raného českého baroka (1638). V první polovině 18. stol. byly přistavěny boční kaple sv. Kříže a sv. Barbory a kostel tak získal křížový půdorys. Portálový hlavní oltář z let 1670 – 1680 obsahuje sošku Panny Marie Montserratské (tzv. „Černé Madony“), původem z hradní kaple na Bezdězu. Za zmínku stojí varhany z roku 1628, které sem byly přeneseny z Kruhu. Jsou to nejstarší varhany v severních Čechách. V roce 1992 byly nákladně zrestaurovány zásluhou německých krajanů.



Náhrobek a pamětní deska Antonína Bennewitze



Pamětní deska Antonína Bennewitze je umístěna na secesní budově Základní umělecké školy v Sokolské ulici. Náhrobek se nachází na

hřbitově v Doksech, pochází z roku 1906. Antonín Bennewitz (1833 - 1926), hudebník a ředitel pražské konzervatoře, učitel Josefa Suka, prožil svých posledních pětadvacet let života v Doksech.

Akce ve městě:

- Open air party Mácháč
- Otvírání Máchova jezera a pouť organizovaná vždy poslední víkend v červenci ve Starých Splavech
- Masopustní průvod a oslavy
- Reprezentační ples města Doksy
- Máchovi v patách
- Starosplavská pouť
- Dokské městské slavnosti
- Eurohry Doksy
- Řezbářské sympozium

Sport a tělovýchova

vodní sporty: pláž s aquaparkem, jachtclub, půjčovna lodí, rekreační rybaření, vyjížděky parníkem

sport: tenisový areál, minigolf, lanová dráha - Jungle Creek, motokáry

Fotbalový klub

V roce 1923 byl založen fotbalový klub SK Doksy. Začátkem druhé světové války (v roce 1939) byl zrušen, po jejím skončení v roce 1945 se klub podařilo založit znovu. V letech 1951 až 1955 změnil několikrát název, roku 1951 na Sokol Doksy, r. 1952 na Sokol SKP Doksy, r. 1952 na Sokol STS Doksy, r. 1953 na Dynamo Doksy. V těchto letech hrál krajskou a oblastní pravidelnou soutěž.

Tabulka 21 - Sportovní zařízení Doksy

<i>Provozovatel</i>	<i>Zařízení</i>	<i>Druh sportu</i>	<i>Adresa</i>
TJ Doksy	Stadion kopané - travnaté hřiště.	kopaná	Husova ulice

	Travnaté hřiště	kopaná	U Autokempu Klůček
	Kuželna - 2 dráhy	kuželky	Husova ulice
	Herna stolního tenisu	stolní tenis	Luční ulice
TK Doksy	tenisový klub - 6 kurtů (5 antukových, 1 s umělým povrchem)	tenis	
Termit 25	areál TJ - Termit	celoroční kluziště, hřiště pro malou kopanou, 2 hřiště pro plážový volejbal, nohejbal, badminton, bazén, prolézačky, horolezecká stěna	Bezděžská 260
Město Doksy	dětská a sportovní hřiště na území města	parkour, rekreace, míčové hry a další	Náměstí Republiky 193
ZŠ K. H. Máchy	školní hřiště s umělým povrchem – atletická dráha 300m, multifunkční hřiště	míčové hry, atletika a další možnosti	Valdštejnská 253
	velká tělocvična	basketbal, volejbal, tenis, nohejbal malá kopaná, sportovní gymnastika, horolezecká stěna a další	Valdštejnská 253
	malá tělocvična		
Regata Máchovo jezero a.s.	Projížďky po vodní hladině na různých typech plavidel (veslice, šlapadla, kánoe či windsurfing), masáže, nohejbal, plážový volejbal, vodní fotbal, adrenalinové sporty (od skákacího hradu po závěsné trampolíny), a především koupání patří mezi nejoblíbenější zábavy.		Hlavní pláž a pláž Klůček
Menetia s.r.o.	Junglecreek	lanová centra	cesta k hlavní pláži, kemp

			Borný
Yacht club Doksy		jachting	K jezeru 981
Golf Club Doksy	cvičné odpaliště, golfové hřiště s jamkami	golf	Sport Areál Termit
Rekreační rybolov Pateřinka		rybolov	Doksy - Obora
Sportovní rybolov na Čepelském rybníku		rybolov	5. května
Sportovní klub ToRiK Doksy	sportoviště	volejbal, nohejbal	Okružní 313
Lesní hotel, s.r.o. (Jar. Hradecký)	bazén 25m, hřiště	rekreace	Kuřívodská ul.
Hotel Kamýk	kurt	tenis, nohejbal, volejbal, cyklisti- ka	Lesní 336
Hotel PORT	bazén, vířivka, kurt, velký sál, 7 sporto- višť, bowling	volejbal, tenis, minigolf, volejbal, nohejbal, streetball, windsurfing, kuželky, petanque	Hotel Port
Hotel Bellevue	kurt	tenis, cyklistika	Máchova 129
Kynologický klub	kynologické cvičiště	kynologický výcvik	Bezděžská ulice

Tabulka 22 - Sportovní zařízení Staré Splavy

<i>Provozovatel</i>	<i>Zařízení</i>	<i>Druh sportu</i>	<i>Adresa</i>
Sportcentrum	víceúčelová tělocvična, posilovna, sauna, vířivka, kurty	basketbal, volejbal, tenis, sálová kopaná, tenis, stolní tenis	TJ Staré Splavy z.s., Jarmilina Stezka 256
Tenisový oddíl	5 antukových kurtů, 1 umělý kurt	tenis	TJ Staré Splav z.s., Jarmilina Stezka 256
Jachtklub Máchova		jachting	Přístavní 48

jezera			
TJ Staré Splavy	fotbalové hřiště	kopaná	TJ Staré Splavy z.s., Jarmilina Stezka 256
Hotel Bezděz	minitělocvična, bazén, sauna, vířivka	stolní tenis, kulečnick, minigolf	Lázeňský Vrch 216
Staré Splavy		minigolf	Lázeňský Vrch
Karel Samek		rybolov	rybník Nový
Aquapark Staré Splavy s.r.o.	aquapark, hřiště	plavání, volejbal, stolní tenis	pláž Staré Splavy

Řadu sportovních zařízení nabízí v rámci svých služeb pro návštěvníky místní hotely, jedná se tedy o menší zařízení. K širšímu využití v rámci např. rozšíření sezony a nabídky pro návštěvníky, ale i místní občany chybí ve městě např. multifunkční sportovní hala i multifunkční hřiště. Problémem pro návštěvníky je i nedostatek aktivit při špatném počasí.

KLADY	ZÁPORY
<ul style="list-style-type: none"> • <i>Postupné zlepšování nabídky kulturního vyžití</i> • <i>Řada zajímavých a významných kulturních památek i přírodních zajímavostí</i> • <i>Eurohry a řada dalších zajímavých akcí</i> • <i>Moderní sportovní areál přístupný veřejnosti</i> 	<ul style="list-style-type: none"> • <i>Nedostatek sportovních příležitostí pro rekreanty</i> • <i>Nedostatek aktivit při špatném počasí</i> • <i>Málo peněz na podporu sportu z rozpočtu města a pouze na údržbu sportovišť</i> • <i>Chybějící sportovní (multifunkční) hala</i>

6. Životní prostředí

Složky životního prostředí

Půda

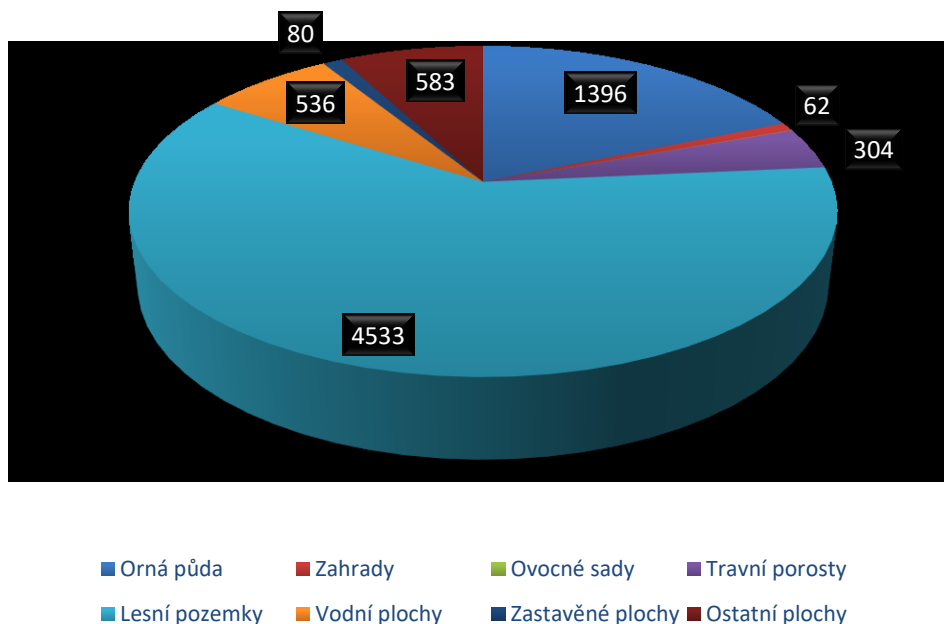
Koeficient ekologické stability vyjadřuje poměr mezi přírodně stabilními plochami (jako jsou lesy, zahrady atd.) a plochami zastavěnými či intenzivně zemědělsky obdělávanými (tzv. nestabilními). Vyšší hodnota koeficientu obecně značí příznivější stav, hodnota nižší než 1 znamená nevyváženou (nestabilní) krajinu. Koeficient ekologické stability v Doksech je 2,64 %, což znamená příznivý stav ekologické stability.

Tabulka 23 - Výměry půdy v obci pro rok 2016

	<i>Celkem</i>	<i>Druhy</i>	<i>Velikost (ha)</i>
<i>Celková výměra</i>	7496,15		7496,15
<i>Zemědělská půda</i>	1764,35	<i>Orná půda</i>	1396,39
		<i>Zahrada</i>	61,73
		<i>Ovocný sad</i>	1,99
		<i>Trvalý travní porost</i>	304,24
<i>Nezemědělská půda</i>	5,731,80	<i>Lesní pozemek</i>	4532,86
		<i>Vodní plocha</i>	536,21
		<i>Zastavěná plocha a nádvoří</i>	79,82
		<i>Ostatní plocha</i>	582,91

Zdroj: <https://vdb.czso.cz/vdbvo2/faces/cs/index.jsf?page=profil-uzemi&uzemiprofil=31588&u= VUZEMI 43 561495#>

Graf 5 - Výměry půdy



Zdroj: vlastní zpracování podle dat dostupných z https://vdb.czso.cz/vdbvo2/faces/cs/index.jsf?page=profil-uzemi&uzemiprofil=31588&u=_VUZEMI_43_561495#

Ochrana přírody

Na území města existují tyto chráněné lokality:

- **Chráněné krajinné oblasti:**
 - CHKO Kokořínsko – Máchův kraj
- **Národní přírodní rezervace:**
 - Národní přírodní rezervace Břehyně – Pecopala
- **Národní přírodní památky:**
 - NPP Swamp
 - NPP Jestřebské slatiny (společně i na katastru sousední obce Jestřebí)
- **Evropsky významné lokality a ptačí oblasti:**
 - EVL Jestřebsko–dokesko
 - EVL Poselský a Mariánský rybník
 - EVL Doksy – zámek (netopýři)
 - EVL Slatinné vrchy
 - Ptačí oblast – Českolipsko-dokeské pískovce a mokřady

Geomorfologie a geologie:

Území města Doksy leží dle geografického členění předního českého fyzického geografa, prof. RNDr. Jaromíra Demka, DrSc., v soustavě Česká tabule (VI), podsoustavě Severočeská tabule

(VIA), celku Ralská pahorkatina (VIA-I), podcelku Dokeská pahorkatina. Nejvyšších výšek dosahuje reliéf v kompaktně zalesněné oblasti severně od Máchova jezera (Polomené hory) s vrchy Dub (458 m n.m.), Borný (446 m n.m.) a Pecopala (450,8 m n.m.). Nejnižše položený terén se nachází podél rybníční soustavy – cca 258 – 266 m n.m.

Klima

Území převážně spadá (dle E. Quitta) do mírně teplé oblasti MT 9, na jihozápadě (Vojetín) sem mírně zasahuje oblast MT 7.

Hydrologie

Z hlediska hydrologie území spadá do úmoří Severního moře; hlavním povodím je povodí Labe, dílčím povodím je povodí jeho přítoku – Ploučnice. Území leží v povodí Robečského potoka, který je přítokem Ploučnice a je rovněž významným přítokem Máchova jezera. V této souvislosti není bez významu vliv této vodoteče na čistotu vod Máchova jezera. Vzhledem k tomu, že Robečský potok protéká osídleným územím s ne zcela uspokojivě vyřešenou likvidací odpadních vod, dochází ke znečišťování vodoteče a následné eutrofizaci vod Máchova jezera (viz též kapitola 4. Infrastruktura). Území města Doksy je součástí chráněné oblasti podzemní akumulace vod (CHOPAV) Severočeská křída.

Ovzduší

Čistota ovzduší v řešeném území je ovlivňována převážně místními zdroji (kotelny a lokální topeniště + emise z dopravy při hlavních silničních tazích, tj. silnic I/38 a II/270, občasný zvýšený zápach z ČOV apod.). Zanedbatelný není ani vliv zdrojů emisí mimo řešené území. Jedná se například o tepelnou elektrárnu Mělník, vzdálenou od Doks cca 30 km.

Ochrana přírody

V území jsou jak velkoplošná (z jihu zasahuje Chráněná krajinná oblast Kokořínsko – Máchův kraj), tak i maloplošná chráněná území (NPR Břehyně-Pecopala, Swamp)

Významná je existence nadregionálních a regionálních biocenter (Břehyně-Pecopala, Novozámecký rybník, Skalní město a Pankrác) a biokoridorů (Dokeské pískovce a mokřady, Jestřebské slatiniště, Dlouhý důl, Na bubnu, K Židovskému vrchu, Suť, Ochranný hřeben, Žďárská cesta...). Na území se vyskytují významné krajinné prvky, solitérní památkové stromy (např. 200 let stará lípa malolistá v k. ú. Doksy) i památná stromořadí.

Zeleň, lesy

Dle souhrnných statistických údajů zastoupení jednotlivých druhů pozemků (z r. 1998) zaujímá lesní půda podstatnou část výměry – 4500,5 ha, tj. 60,1 % z celkové výměry území. Městské lesy Doksy, s.r.o. hospodaří na 984 ha lesní půdy.

V současných porostech zcela převažují typy borové (místa poškozené imisemi, dle údajů LHP) a směsi se smrkem, břízou, apod., na části ploch se vyskytují porosty smrkové, tzv. smrkového boru, v nejnižších přechodových polohách jsou častější i typy dubové, ve vyšších polohách ostrůvkovitě i typy bukové.

Brownfields

Na území města se nachází bývalý areál Vojenského výzkumného ústavu – Doksy, využívaný v současné době soukromou obchodní společností, který je evidovaný v Národní databázi brownfieldů. V roce 2017 došlo k odstranění a sanaci bývalé kotelny na LTO v ul. Pražská. Za brownfield s velkým množstvím chátrajících budov a ekologickou zátěží lze považovat také areál bývalých hospodářských budov v centru města a v těsném sousedství zámku a budovu bývalého kláštera Voršilek v Mimoňské ulici, která je v neutěšeném stavu.

Obrázek 6 - Brownfield bývalých hospodářských budov



zdroj: www.mapy.cz, vlastní zpracování

KLADY	ZÁPORY
<ul style="list-style-type: none"> • <i>Ekologická stabilita</i> • <i>Existence chráněných území, vč. CHKO</i> • <i>Významné krajinné prvky</i> • <i>Postupná likvidace brownfieldů</i> 	<ul style="list-style-type: none"> • <i>V zimě znečištění ovzduší z lokálních topenišť</i> • <i>Znečištění přítoků Máchova jezera splašky</i> • <i>Zápach z ČOV Staré Splavy</i> • <i>Brownfield v centrální části města (bývalé hospodářské budovy u zámku)</i>

Městský úřad a kompetence města

Organizační struktura

Tajemník MěÚ

Tajemník je v čele úřadu a zodpovídá za výkon státní správy v přenesené působnosti s výjimkou věcí, které jsou svěřeny radě města nebo zvláštnímu orgánu města. Zodpovídá za řádný chod úřadu, řídí a koordinuje práci zaměstnanců úřadu a plní úkoly uložené mu zastupitelstvem nebo radou města. Koordinuje legislativní činnost úřadu, vydává vnitřní směrnice a pokyny.

Vnitřní a správní odbor

Vnitřní a správní odbor zajišťuje agendu spisové služby a archivace, agendu matriky a evidence obyvatel, agendu CzechPOINT, agendu správních činností a zajišťuje občanské obřady. Po servisní stránce zabezpečuje řádný chod úřadu, zajišťuje nákup spotřebního materiálu a IT techniky, objednává servisní prohlídky a revize.

Finanční odbor

Finanční odbor ekonomicky spravuje celý chod úřadu, zabezpečuje účetní a mzdové činnosti, výběr místních poplatků a zodpovídá za sestavení rozpočtu města.

Odbor rozvoje a majetku města

Odbor rozvoje a majetku města v oblasti samosprávy zajišťuje majetkoprávní záležitosti v rámci působnosti města (prodeje, pronájmy, věcná břemena), technickou správu v oblasti správy a údržby místních komunikací a veřejně přístupných účelových komunikací ve vlastnictví města, správy veřejného osvětlení, správy dešťové a splaškové kanalizace, opravy a údržbu majetku města, dále pak veškeré činnosti související s přípravou a realizací investičních akcí města včetně agendy veřejných zakázek a dotací. V oblasti státní správy zajišťuje výkon činnosti silničního správního úřadu.

Stavební úřad a životní prostředí

Stavební úřad a životní prostředí zpracovává podklady v oblasti územního plánování, povoluje umístění staveb, terénních úprav, změny využití území, dělení a scelování pozemků a povoluje vlastní realizace staveb, terénních úprav, zařízení, užívání staveb, změn užívání staveb

či odstranění staveb. Nařizuje udržovacích a zabezpečovacích práce a přiděluje čísla popisná. Zajišťuje odpadové hospodářství, ochranu přírody a údržbu veřejné zeleně.

Úsek sociálních věcí a školství

Zajišťuje sociální práci s klienty na území města Doksy, vykonává v přenesené působnosti sociálně-právní ochranu dětí, zajišťuje agendu zvláštního příjemce a opatrovnictví a v oblasti školství spolupracuje se školskými zařízeními.

Městská policie

Zvláštní orgán obce zřízený zastupitelstvem města Doksy, který dohlíží nad veřejným pořádkem v obci, nad dodržováním obecně závazných vyhlášek města a nařízeních města a nad dodržováním právních předpisů České republiky.

Rada města

je výkonným orgánem města v oblasti samostatné působnosti a ze své činnosti se zodpovídá zastupitelstvu města. V aktuálním volebním období 2014 – 2018 je rada města složena z 5 členů.

Zastupitelstvo města

je základním orgánem obce s kompetencí rozhodovat v samostatné působnosti města. V aktuálním volebním období 2014 – 2018 je zastupitelstvo města složeno z 15 členů. Zastupitelstvem jsou zřízeny tyto iniciativní a kontrolní orgány:

- Finanční výbor
- Výbor pro rozvoj města
- Kontrolní výbor
- a osadní výbory místních částí Staré Splavy, Obora, Kruh, Žďár a Zbyny.

Příspěvkové organizace města

- Městské kulturní středisko Doksy
- ZŠ K. H. Máchy
- Základní umělecká škola Doksy
- MŠ Pražská
- MŠ Libušina
- ZŠ a MŠ Staré Splavy
- Sociální služby města Doksy

Organizace s účastí města

- Městské lesy Doksy s.r.o.

Agendy úřadu

Městský úřad Doksy je **pověřeným obecním úřadem** ve smyslu ustanovení § 64 zákona č. 128/2000 Sb., o obcích, ve znění pozdějších předpisů.

Správní obvod pověřeného obecního úřadu je tvořen obcemi:

- Bezděz
- Blatce (Beškov, Blatce, Blatečky, Houska, Konrádov, Tubož)
- Doksy (Břehyně, Doksy, Kruh, Obora, Staré Splavy, Vojetín, Zbyny, Žďár)
- Dubá ((Bukovec, Deštná, Dražejov, Dřevčice, Dubá, Heřmánky, Horky, Korce, Křenov, Lhota, Nedamov, Nedvězí, Nový Bernštejn, Panská Ves, Plešivec, Sušice, Zakšín)
- Chlum (Drchlava, Hradiště, Chlum, Maršovice)
- Luka (Luka, Týn)
- Okna
- Skalka u Doks
- Tachov
- Tuhaň (Dolní Dubová Hora, Domašice, Obrok, Pavlíčky, Tuhanec, Tuhaň)
- Vrchovany
- Ždírec (Bořejov, Ždírec, Ždírecký důl)

Strategické dokumenty města

Územní plán Doksy

V říjnu 2017 byl vydán nový územní plán města, který nahradil územní plán vydaný v roce 2004. Prioritou při řešení územního plánu bylo především zajištění udržitelného rozvoje území, ochrana jeho hodnot a ochrana veřejných zájmů vyplývajících ze zvláštních předpisů. Celková urbanistická koncepce rozvoje území, vytváří rovnocenné podmínky pro zajištění rozvoje všech funkčních složek území. Nový územní plán vymezuje dostatek ploch pro rozvoj bydlení, rekreaci (s vyloučením nové chatové výstavby) i výroby, ploch veřejné zeleně i krajiny.

Komunitní plán sociálních služeb města Doksy 2016 – 2020

Dokument řeší koncepční zajištění potřeb občanů Doks v oblasti poskytování sociálních služeb a zároveň se zabývá kvalitou života i v oblastech souvisejících. Smyslem dokumentu je nastavit síť sociálních služeb tak, aby jejich poskytování vedlo k udržení kvality života či pomáhalo k řešení

obtížných životních situací občanů Doks. Síť sociálních služeb potřebných pro občany Doks je každoročně aktualizována v rámci akčních plánů.

Hospodaření a majetek města

Rozpočet města je základním materiálem, podle kterého se řídí veškeré finanční hospodaření města v daném rozpočtovém roce. Pravidla jeho sestavení, projednávání a schválení jsou daná zákonem o obcích č. 128/00 Sb., zákonem o rozpočtových pravidlech územních rozpočtů č. 250/00 Sb. a dále zákonem o státním rozpočtu. V souladu s ustanovením § 84 odst. 1 písm. b) zákona o obcích schvaluje rozpočet města a závěrečný účet zastupitelstvo města.

V letech 2012 až 2017 byly schvalovány městem Doksy schodkové rozpočty, kde schodky byly kryté vlastními zdroji města, přijatým úvěrem, finanční rezervou z fondů a účtů města, nebo byl zapojen přebytek hospodaření. Jednalo se vždy ve výsledku o vyrovnanou bilanci rozpočtu a vcelku se jednalo o proinvestiční rozpočty, kde volné finanční zdroje byly reinvestovány zpět do majetku města. Tímto nebyly volné zdroje „projídány“, ale kapitálovými výdaji byla zhodnocena aktiva města. Například se zrenovoval bytový fond města, byla provedena rekonstrukce jídelny při ZŠ KHM Doksy, budova kina, rekonstrukce topení na zdravotním středisku.

Hlavním zdrojem příjmů města jsou sdílené daně, které ovlivňují další nové kapitálové výdaje města. Ty jsou vyčísleny dle predikce MFČR, jejich přerozdělování upravuje zákon č. 243/2000 Sb., o rozpočtovém určení daní a vyhláška MFČR o stanovení procentního podílu obce na výnosu daní. Město vždy při propočtech přihlédlo k výnosům minulých let v souladu s predikcí MFČR a objektivně přistoupilo k možným výkyvům v plnění těchto daní. Faktorem, který se zásadně promítá do celorepublikových výnosů sdílených daní jsou změny legislativní, které upravují sazby jednotlivých daní. Sdílené daně, tedy daně, jejichž výnos se dělí mezi stát, kraje a obce, tvoří podstatnou část příjmů obcí. Jejich objem, který připadá obcím, závisí nejen na ekonomické situaci, na sazbách jednotlivých daní a na poměru, v jakém se vypočítává podíl obcí jako celku, ale také na pravidlech výpočtu objemu sdílených daní pro jednotlivé obce. Daňové příjmy mají proto zásadní vliv na skutečnou autonomii obcí.

Sdílené daňové příjmy v roce 2012 stagnovaly a nenaplnily se dle predikce, propadl činil – 3.053 tis. Kč. Od roku 2013 do roku 2016 včetně byly sdílené daně vždy na vzestupné úrovni a vzrostly oproti predikci o 11.615 tis. Kč tj., což je za čtyři roky nárůst o 24,7 %. **Nejvíce rostly příjmy zásluhou daně z přidané hodnoty a korporátní daně z příjmů právnických osob.** V roce 2016 se bezesporu projevil vývoj daňových příjmů pozitivně a to s ohledem na nastavení rozpočtového určení daní. Na inkaso daní příznivě působilo zvyšování mezd zaměstnanců, snižování

míry nezaměstnanosti a v neposlední řadě navýšení podílu obcí na dani z příjmů fyzických osob ze závislé činnosti od 1. 1. 2016 z 22,87 % na 23,58 %. Na celkovou výši inkasa se pozitivně podílel kladný ekonomický vývoj a vliv opatření, jejichž smyslem bylo zvýšení efektivity při výběru daní (zavedení kontrolního hlášení, evidence tržeb či rozšíření přenesené daňové povinnosti).

Při jasném stanovení základu a možnosti volby daňové sazby by měly daňové příjmy tvořit relativně stabilní část rozpočtu i střednědobého výhledu. Tuto charakteristiku splňuje v případě obcí i daň z nemovitostí a místní poplatky.

Dalším významným zdrojem příjmů představují přijaté transfery z různých úrovní veřejných rozpočtů. Příjmy z transferů, které město získává, ať už ze státního rozpočtu, či ze státních nebo strukturálních fondů EU jsou účelovými dotacemi, které přispívají k celkovému rozvoji města. Od roku 2012 získalo město do roku 2016 včetně z těchto zdrojů celkem 83.115 tis. Kč. Město Doksy disponuje dostatečným objemem finančních prostředků, které jsou čerpány na zpracování projektové dokumentace a další podklady pro podání žádostí na základě výzev jednotlivých poskytovatelů dotací.

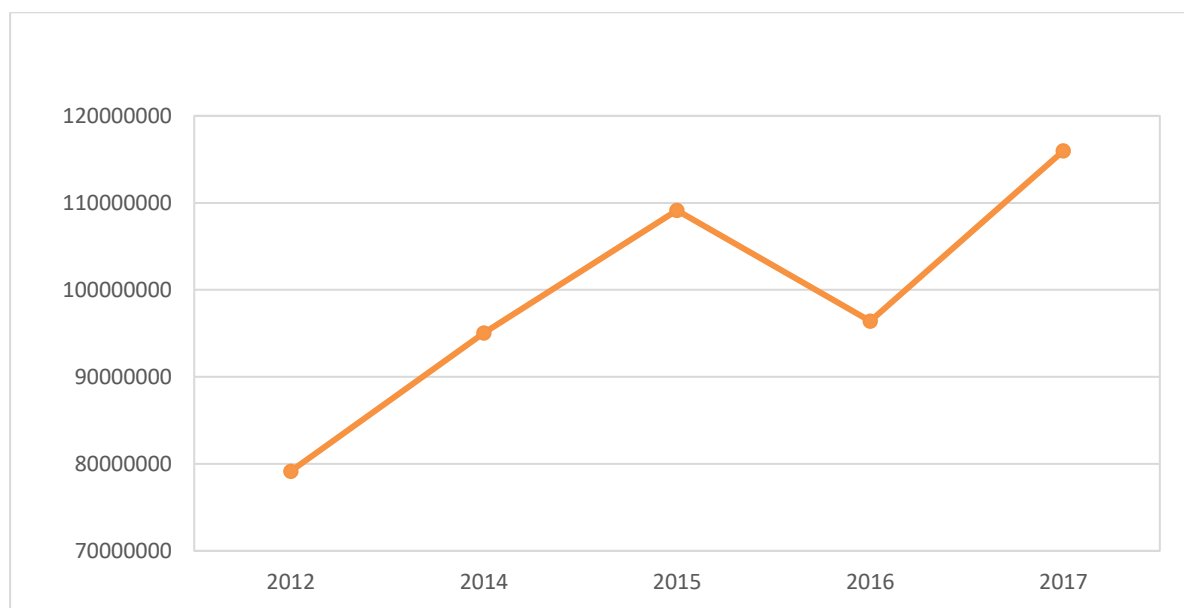
Dle výhledu od roku 2017 do roku 2020 se bude ekonomický růst držet v ČR na vzestupné úrovni nad 2 %. Bude nízká nezaměstnanost cca pod 4 % celorepublikově, toto tlačí na růst mezd, ale i růst inflace ta patří v optimální výši (do 2 %) k motoru ekonomického růstu. ČR je otevřená ekonomika je vázaná hlavně na německé hospodářství (automobilový průmysl), ale pozor na hospodářské šoky z třetích zemí a na celosvětovou ekonomickou situaci. Bude se držet kupní síla obyvatelstva a to se projeví na plnění sdílených daní, hlavně daně z případné hodnoty. Souhrnně se jedná o konjunkturu, kdy město bude těžit z příznivé okolnosti a dobrých podmínek ekonomického růstu hospodářství.

Tabulka 24 - Hospodaření města v letech 2012 – 2017

<i>Rok</i>	<i>Příjmy</i>	<i>Výdaje</i>
2012	79.160.000 Kč	79.160.000 Kč
2014	95.058.000 Kč	95.058.000 Kč
2015	109.138.000 Kč	109.138.000 Kč
2016	96.419.000 Kč	96.419.000 Kč
2017	115.971.000 Kč	115.971.000 Kč

Zdroj: <http://www.doksy.com/hospodareni-mesta/ds-56/p1=65>

Graf 6 - Hospodaření obce 2012 - 2017



Zdroj: Vlastní zpracování podle dat dostupných z <http://www.doksy.com/hospodareni-mesta/ds-56/p1=65>

Tabulka 25 - Celková částka získaných dotací

ROK	získaná částka (v tis. Kč)
2012	23 646
2013	5 293
2014	22 025
2015	17 928
2016	14 223
2017	4 740
CELKEM	87 855

Bezpečnost

Město Doksy zřídilo v souladu se zákonem č. 553/1991., o obecní policii ve znění pozdějších předpisů, jako svůj orgán Městskou policii Doksy. Městskou policii řídí pověřený zastupitel, v době jeho nepřítomnosti starosta města.

Městská policie zabezpečuje místní záležitosti veřejného pořádku v rámci působnosti města. Zaměstnanci Městské policie Doksy jsou zaměstnanci města Doksy. Činnost městské policie je vymezena zákonem o obecní policii, jeho prováděcími předpisy. Není-li obecně závaznými právními předpisy stanoveno jinak, platí pro městskou policii vnitřní předpisy města a úřadu obdobně jako pro



odbory úřadu. Nakládání a hospodaření s majetkem svěřeným městské policii se řídí stejnými principy a vnitřními předpisy jako nakládání a hospodaření s majetkem svěřeným odborům úřadu.

Míra kriminality

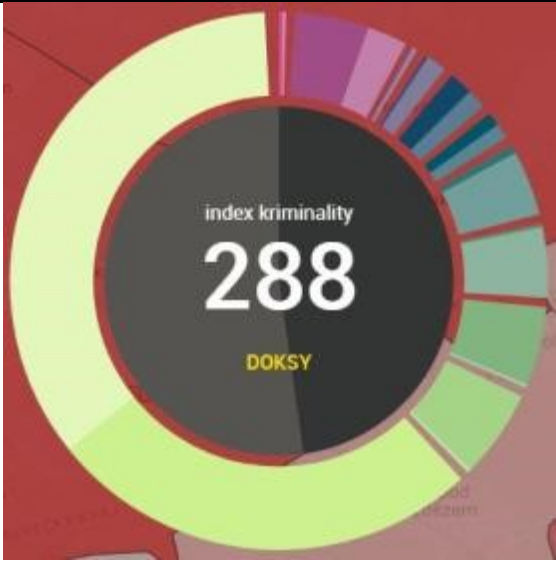
Index kriminality v obvodním oddělení Doksy, kam město Doksy spadá, dosahoval v měsíci březen 2017 hodnoty 21,2. Index kriminality vyjadřuje počet trestných činů na 1000 obyvatel.

Toto obvodní oddělení zahrnuje území obcí a měst Doksy, Dubá, Jestřebí, Provodín, Holany, Vrchovany, Skalka u Doks, Tachov, Okna, Bezděz, Blatce, Luka, Ždírec, Tuhaň, Chlum o celkové rozloze cca 300 km² a počtem obyvatel 10 835.

Za období od února 2016 do února 2017, eviduje toto oddělení index kriminality 288, přičemž bylo zjištěno 307 trestných činů v oblasti své působnosti, z toho 47 % bylo objasněných. Z jednotlivých druhů trestných činů vykazují nejvyšších hodnot majetkové činy.

Trestnou činnost za obvodní oddělení znázorňuje následující tabulka.

Tabulka 26 - Trestné činy - obvodní oddělení Doksy, únor 2016 – březen 2017

OBEC	Zjištěno TČ	Objasněno TČ	%	Trestné činy	Poměr
Doksy	312	149	48	Vraždy	0
				Násilné činy	26
				Mravnostní činy	6
				Krádeže vloupáním	30
				Krádeže prosté	100
				Majetkové činy	163
				Ostatní činy	50
				Zbývající činy	47
				Hospodářské činy	20

Zdroj: <http://www.mapakriminality.cz/>

Kriminalita na Doksku (obvod OO Policie ČR Doksy) je ve srovnání s průměrem za Českou republiku téměř ve všech vybraných charakteristikách významně vyšší. Výjimkou jsou pouze některé mravnostní trestné činy a krádeže věcí z automobilů. Nejhorší je situace u krádeží

vloupaním, zejména do víkendových chat soukromých osob (čtyř až osminásobně vyšší výskyt ve srovnání s republikovým průměrem); vysoký je i výskyt krádeží dvoustopých motorových vozidel. Souvisí to se zaměřením oblasti na cestovní ruch (počtem a kapacitou ubytovacích zařízení typu chat a chalup) a vysokým počtem automobilů ze zahraničí (SRN, Nizozemí, Polsko aj.), které jsou nejčastěji předmětem krádeží.

V roce 2017 došlo na území města (tedy nikoli v celém služebním obvodu OO Police ČR) ke spáchání trestného činu ve 167 případech, přičemž 73 případů bylo objasněno. Objasněnost trestných činů v Doksech je tedy 44 procent, což je tedy o 7 procent méně s ohledem na celkovou objasněnost v celém služebním obvodu.

Nižší objasněnost trestných činů v katastrálním území města je zapříčiněna především letní rekreační sezónou, tedy obdobím od června do září.

Z výše uvedených 167 trestných činů jich bylo 131 spácháno v Doksech, 20 ve Starých Splavech, 10 v Oboře, 5 ve Žďáru a 1 na Břehyni. Ve čtyřech měsících letní rekreační sezóny bylo na území města evidováno 117 trestných činů, což činí 70 % z celkového počtu a téměř polovina z těchto trestných činů byla spáchána na Bílém Kameni a jeho blízkém okolí. Vyšší výskyt kriminality má tedy jednoznačnou souvislost se zvýšeným počtem návštěvníků v letních měsících.

Celkově klidnější bezpečnostní situace je ve srovnání s Doksy v další turisticky atraktivní lokalitě – ve Starých Splavech (20 trestných činů v roce 2017, z toho 14 v letní sezóně).

Dle zhodnocení provedeného v roce 2018 obvodním oddělením Policie ČR, lze konstatovat, že bezpečnostní situace ve městě je stabilizovaná.

Varování obyvatel před nebezpečím

V Doksech funguje tzv. jednotný systém varování a vyrozumění (poplachové sirény na budově městského úřadu a poště ve Starých Splavech), o mimořádných událostech je dále obyvatelstvo informováno městským rozhlasem (celkem 73 vysílačů v celém území města a místních částí) a výstražným systémem umístěným na vozidle Městské policie.

Integrovaný záchranný systém

Mezi složky integrovaného záchranného systému patří místní dobrovolní hasiči. Sbor čítá 27 mužů a 9 žen.

Mezi další složky patří policie. Obvodní oddělení Policie ČR sídlí v Doksech v ulici Máchova. Disponuje přibližně 15 - 18 policisty. Územní působnost obvodního oddělení zahrnuje Doksy, Beškov, Bezděz, Blatce, Blatečky, Borek, Bořejov, Břehyně, Deštná, Dolní Dubová Hora, Dražejov, Domašice, Drchlava, Dřevčice, Dubá, Chlum, Heřmánky, Holany, Horky, Hradiště, Houska, Jestřebí, Konrádov, Korce, Kruh, Křenov, Lhota, Loubí, Luka, Maršovice, Nedamov, Nedvězí, Nový Berštejn, Obora, Obrok, Okna, Pánská Ves, Pavlíčky, Pavlovice, Plešivec, Provodín, Rybnov, Skalka u Doks, Srní u České Lípy, Staré Splavy, Sušice, Šváby, Tachov, Tubož, Tuháň, Tuhanec, Týn, Újezd, Vojetín, Vrchovany, Zakšín, Zátyní, Zbyny, Ždár, Ždírecký Důl, Ždírec.

Městská policie má základnu v budově městského úřadu na Náměstí republiky. Aktuálně má 2 strážníky.

Poslední složkou integrovaného záchranného systému je záchranná služba. Záchranná služba má výjezdovou základnu přímo v Doksech. Spadá pod Českou Lípu.

V současné době probíhá v lokalitě Jiráskovy čtvrti (severozápadní okraj jádrového území) příprava výstavby sídla profesionálního hasičského sboru s přímým napojením na silnici I/38, které má přinést lepší výjezdové pokrytí jižního Českolipska.

Živelné ohrožení

Povodně na území města Doksy

Z dostupných zdrojů existují záznamy o přirozených povodních na území města Doksy.

Přívalové deště 31.5 1995 způsobily proud vody s hlinitým splachem z polí a došlo k poškození protihlukové stěny a poničení zámeckého parku.

Povodně 7. 8. 2010 byly způsobeny déletrvajícím velmi vydatným regionálním deštěm, jehož intenzita se lokálně blížila intenzitám příznačným pro přívalové srážky. Extremita kulminačních průtoků na tocích v povodí Ploučnice se pohybovala v průměru mezi 50letou až 100letou dobou opakování.

V srpnu 2010 tedy došlo také ke zvednutí hladiny v Robečském potoce a zaplavení zahrádek a dvorů u nemovitostí podél potoka. Hladina vody v Čepelském rybníce hrozila přelitím přes hráz a bylo nutné zahájit odpouštění rybníka.

Povodňový plán města Doksy

Povodňový plán města Doksy je zpracován na základě zákona č. 254/2001Sb., o vodách a o změně některých zákonů (vodní zákon), v platném znění, zákona č. 239/2000 Sb., o integrovaném záchranném systému (v platném znění), zákona č. 240/2000 Sb., o krizovém řízení a o změně některých zákonů (krizový zákon), v platném znění, zákona č. 128/2000 Sb., o obcích (v platném znění), a na základě dalších souvisejících zákonů (předpisů) v platných znění a zpracovaných podkladů.

Tabulka 27 - Seznam vodních toků

Název toku	Délka toku	Správce toku
<i>Robečský potok</i>	27,245 ř. km	Povodí Ohře, s.p. (ř. km 0,000 - 26,778)
<i>Zbynská strouha</i>	0,885 ř. km	Povodí Ohře, s.p. (ř. km 0,000 - 0,885)
<i>Břežyňský potok</i>	9,181 ř. km	Lesy ČR, s.p. (ř. km 0,000 - 9,181)
<i>Jordán</i>	1,077 ř. km	Lesy ČR, s.p. (ř. km 0,000 - 1,077)
<i>Novoskalská strouha</i>	1,324 ř. km	správce neurčen (ř. km 0,000 - 1,324)

Tabulka 28 - Vodní plochy daného území

Název VP	Katastrální plocha (ha)	Vlastník / Uživatel
<i>Velká Pateřinka</i>	2,906	Pozemkový fond ČR / Rybářství Doksy spol. s r.o.
<i>Malá Pateřinka</i>	0,442	Pozemkový fond ČR / Rybářství Doksy spol. s r.o.
<i>Poselský rybník</i>	14,619	Pozemkový fond ČR / Rybářství Doksy spol. s r.o.
<i>Čepelský rybník</i>	2,604	Pozemkový fond ČR / Rybářství Doksy spol. s r.o.
<i>Břežyňský rybník</i>	80,837	AOPK ČR / Rybářství Doksy spol. s r.o.
<i>Máchovo jezero</i>	263,147	AOPK ČR / Rybářství Doksy spol. s r.o.
<i>Nový rybník</i>	1,847	Pozemkový fond ČR / Karel Samek
<i>Sádky</i>	0,110	Rybářství Doksy spol. s r.o. / Rybářství Doksy spol. s r.o.
<i>ČOV Doksy</i>	0,858	SČVK, a.s. / SVS, a.s.

Zdroj: <https://maps.kraj-lbc.cz/mapserv/rybniky/>

Krizové řízení

V rámci krizového řízení v širším významu tohoto pojmu se realizují opatření v oblasti obnovy a prevence, v užším významu se realizují opatření v oblasti přípravy (zejména krizové plánování), řešení krizové situace a likvidačních prací.

Na úrovni Doks je v rámci krizového řízení ustaven šestičlenný krizový štáb obce a povodňová komise. Periodicky se aktualizuje povodňový plán a Dokumentace starosty k řešení mimořádných událostí a krizových situací (dokumentace obsahuje mj. důležité kontakty na složky IZS, sousední obce, dodavatele energií, dostupnou techniku a vybavení pro řešení mimořádných situací aj.).

Město aktivně spolupracuje s obcí s rozšířenou působností Česká Lípa, které v rámci krizového řízení předává statistické a další požadované informace (např. počty dětí rodičů zaměstnaných v IZS apod.)

Vnější vztahy a vazby

Partnerská města

Město v minulosti uzavřelo partnerské smlouvy s dále uvedenými obcemi, a to zejména za účelem rozvoje přeshraniční spolupráce, výměny zkušeností a čerpání dotací z fondů přeshraniční spolupráce.

Bolków, Polsko

Partnerské město Bolków je město ležící v Dolnoslezském vojvodství v jihozápadním Polsku. V roce 2010 v něm žilo 5 300 obyvatel. Partnerská smlouva s městem Doksy byla uzavřena v roce 2006. Město Bolków se společně s městem Doksy účastnilo několika projektů financovaných z fondů EU, z nichž k nejvýznamnějším patří projekty "Komunikací ke společnému rozvoji bez hranic" a "Prolínání slovanských tradic".

Oybin, Německo

Partnerské město Oybin leží v okrese Görlitz (Zhořelec) v německém spolkovém státě Sasko. V roce 2011 v něm žilo 1 500 obyvatel. Partnerská smlouva s městem Doksy byla uzavřena v roce 2006. Město Oybin se spolu s městem Doksy podílelo např. na realizaci projektu "Zlepšení infrastruktury cestovního ruchu v oblasti Máchova jezera (oprava lávky a obslužných cest v areálu Máchova jezera)" spolufinancovaného z fondů EU.

Krom výše uvedených partnerských měst zahájilo město v roce 2016 spolupráci s německým městem Bad Muskau, a to za účelem realizace přeshraničního projektu na rozšíření nabídky turistických služeb.

Na základě Zákona č.128/2000 Sb. o obcích, ve znění změn a doplňků (úplné znění – Zákon č. 2/2003 Sb.) je město Doksy členem dobrovolného svazku obcí – mikroregionu „Podralsko“ a „Máchův kraj“. Město Doksy je rovněž členem dobrovolného sdružení měst a obcí – Euroregionu Nisa.

Euroregion Nisa



Euroregion Nisse-Nisa-Nysa je dobrovolné zájmové sdružení německých, českých a polských obcí, měst, okresů a dalších samosprávných subjektů a jiných institucí působících na daném území. Sdružení nemá vlastní právní subjektivitu. Všechny orgány a grémia Sdružení pracují v rámci právních norem svých zemí. Euroregion Nisse - Nisa - Nysa je organizace působící v prostoru Trojzemí, tj. hraniční oblasti mezi Spolkovou republikou Německo, Českou republikou a Polskou republikou, které vzniklo na základě iniciační konference "Dreiländereck" v Zittau v květnu 1991.

Mikroregion Podralsko



V současné době je v Mikroregionu Podralsko dobrovolně sdruženo 24 obcí náležejících převážně do Libereckého kraje, s přesahem do kraje Středočeského. Předmětem činnosti je koordinace nejen společného postupu při realizaci záměrů ve městech a obcích ale také společného zapojování občanů mikroregionu do dění v tomto území a do jejich společného rozhodování.

Svazek obcí Máchův kraj



Předmět činnosti svazku je následující: rozvoj cestovního ruchu založený na atraktivnosti oblasti, rozvoj sportovních a kulturních aktivit, všeobecná ochrana životního prostředí, publikační a propagační činnost, atd. Ve svazku obcí Máchův kraj je v současné době sdruženo 17 obcí.



LAG Podralsko z. s.

LAG Podralsko z.s. vznikl 31. května 2004. Hlavním úkolem je celkový rozvoj regionu Podralsko, a to především na principech iniciativy Evropské unie LEADER.

LEADER je společná iniciativa Evropské unie zaměřená k posílení venkovského prostoru, je postavená na těchto znacích: Každý region má svoje specifika, která mohou být při správném využití jeho šancemi. Nejlepší znalost regionu mají ti, kteří v něm bydlí a působí.

KLADY	ZÁPORY
<ul style="list-style-type: none"> • <i>Vlastní městská policie</i> • <i>Dobrovolní hasiči</i> • <i>Výjezdni základna záchranné služby</i> • <i>Členství v řadě spolků a svazků</i> • <i>Funkční IZS</i> • <i>Dlouhodobě vyrovnaná bilance rozpočtu a jeho proinvestiční zaměření</i> 	<ul style="list-style-type: none"> • <i>Negativní jevy spojené s turismem (rušení nočního klidu, vandalismus, nepořádek)</i> • <i>Krádeže aut v letní sezóně</i> • <i>Krádeže v rekreačních objektech</i>

A. 2 VÝCHODISKA PRO NÁVRHOVOU ČÁST

1. SWOT analýza

Zachyceny jsou **základní (klíčové) podněty** pro návrhovou část.

- ❖ Silné stránky rozvoje obce (pozitiva, rozvojové faktory)
- ❖ Slabé stránky (negativa, problémy)
- ❖ Příležitosti
- ❖ Hrozby

Výroky jsou seřazeny dle kapitol.

SILNÉ STRÁNKY (pozitiva, rozvojové faktory)	SLABÉ STRÁNKY (negativa, problémy)
<ul style="list-style-type: none">• <i>Výhodná poloha v dosahu sídelních center vyššího řádu (Česká Lípa, Mladá Boleslav, Liberec)</i>• <i>Bohatá historie města</i>• <i>Atraktivní okolí</i>• <i>Dobrá dostupnost atraktivit Máchova kraje, Kokořínska, Lužických hor a Českého ráje</i>• <i>Bohatá spolková činnost</i>• <i>Dobrá vzdělanostní struktura</i>• <i>Dobrá nabídka služeb pro cestovní ruch a turismus</i>• <i>Rybaření na jezeře</i>• <i>Dobré autobusové spojení</i>• <i>Dobré vlakové spojení</i>• <i>Poměrně dobré průměrné hodnocení místních silnic</i>• <i>Sociální bydlení - byty pro osoby v krajní nouzi</i>• <i>Dobrá stav městského bytového fondu</i>• <i>MŠ s bezbariérovým přístupem</i>• <i>ZŠ se speciálními třídami</i>	<ul style="list-style-type: none">• <i>Rozdrobenost území města</i>• <i>Vzdálenost a špatná dopravní dostupnost místních částí od jádrového území</i>• <i>Stárnutí obyvatelstva – odliv mladých lidí do měst</i>• <i>Vznikající sociálně vyloučené lokality</i>• <i>Časté problémy s kvalitou vody v jezeře</i>• <i>Chybějící přeshraniční spolupráce v infrastruktuře ČR</i>• <i>Sezonní zaměření na letní turistiku</i>• <i>Nižší míra pracovních příležitostí přímo ve městě</i>• <i>Chybějící cyklostezka do Břehyně</i>• <i>Chybějící kvalitní cyklostezka do Obory</i>• <i>Neuspokojivý stav komunikací mimo majetek města</i>• <i>Špatná návaznost infrastrukturních projektů (Cesty, kanalizace, návaznosti komunikací apod.)</i>

- Široká nabídka vzdělání v ZUŠ
- Relativně dobré vybavení zdravotního střediska (RTG, chirurgie, ultrazvuk)
- Výjezdová základna záchranné služby
- Postupné zlepšování nabídky kulturního využití
- Řada zajímavých a významných kulturních památek i přírodních zajímavostí
- Eurohry a řada dalších zajímavých akcí
- Moderní sportovní areál přístupný veřejnosti
- Významné krajinné prvky
- Postupná likvidace brownfieldů
- Ekologická stabilita
- Existence chráněných území, vč. CHKO
- Vlastní městská policie
- Dobrovolní hasiči
- Výjezdni základna záchranné služby
- Členství v řadě spolků a svazků
- Funkční IZS
- Dlouhodobě vyrovnaná bilance rozpočtu a jeho proinvestiční zaměření
- Strategická poloha a dobrá dopravní dostupnost
- Nedostatek parkovacích míst
- Špatný stav místních komunikací (Staré Splavy, Břehyně)
- Chybějící / nefunkční kanalizace v periferních oblastech
- Přetížená kanalizační síť v jádrovém území v průběhu letní sezóny
- Podfinancování oprav MK (např. Lesní ul.)
- Nedostatek startovacích bytů pro mladé rodiny
- Nedostatek bezbariérových bytů pro seniory
- Dlouhé čekací lhůty na dům s pečovatelskou službou
- Nevyhovující školní družina v ZŠ
- Nízká nabídka mimoškolního a zájmového vzdělávání v ZŠ (technické kroužky)
- Nutnost další rekonstrukce školních zařízení
- Nedostatečná kapacita zdravotního střediska pro další rozvoj zdravotních služeb
- Negativní jevy spojené s turismem (rušení nočního klidu, vandalismus)
- Nedostatek sportovních příležitostí pro rekreanty
- Nedostatek aktivit při špatném počasí
- Chybějící sportovní (multifunkční) hala, nedostatek krytých sportovišť
- V zimě znečištění ovzduší z lokálních topenišť
- Znečištění přítoků Máchova jezera

	<p><i>splašky</i></p> <ul style="list-style-type: none"> • <i>Zápach z ČOV Staré Splavy</i> • <i>Brownfield v centrální části města (bývalé hospodářské budovy u zámku)</i> • <i>Krádeže aut v letní sezóně</i> • <i>Krádeže v rekreačních objektech</i>
PŘÍLEŽITOSTI (výhled do budoucna)	HROZBY (výhled do budoucna)
<ul style="list-style-type: none"> • <i>Možnost zacílit rozvoj dalších služeb na letní sezónu</i> • <i>Zvýšení nabídky služeb pro cestovní ruch a turismus, rozšíření podnikatelských příležitostí</i> • <i>Rozvoj ploch pro bydlení</i> • <i>Získání rozvojové plochy bývalých hospodářských budov u zámku</i> • <i>Vybudování silničního obchvatu Doksy – Obora</i> • <i>Vybudování výjezdové základny HZS</i> 	<ul style="list-style-type: none"> • <i>Rozšíření sociálně vyloučených lokalit</i> • <i>Úbytek rodinné rekreace</i> • <i>Neexistující analýza cestovního ruchu</i> • <i>Nedořešená problematika pláží (vstupné, pronájmy apod.)</i> • <i>Změny preferencí v cestovním ruchu</i> • <i>Snížování konkurenceschopnosti v oblasti CR (vysoká zahraniční konkurence - zatopené doly v Německu apod.)</i> • <i>Pomalá reakce na nové možnosti a formy cestovního ruchu</i> • <i>Zarůstání vyhlídek na jezero zelení</i> • <i>Zhoršující se stav kanalizační sítě v jádrovém území</i> • <i>Nedostatek kvalifikovaných osob pro vedení mimoškolní zájmové činnosti</i> • <i>Nedostatek policistů a strážníků</i>

2. Shrnutí a závěr

V měsících září – říjen 2017 proběhlo dotazníkové šetření pro obyvatele města, zaměřené na hodnocení kvality života v Doksech. Tohoto šetření se zúčastnilo 134 respondentů, z toho 72 žen a 60 mužů. Největší zastoupení účastníků šetření bylo z věkové kategorie 30-49 let, jednalo se o 52 respondentů, tj. 39%, dále 36 respondentů ve věku 15-29 let, tj. 27% a 23 respondentů ve věku 50-64 let, tj. 18% a nakonec 21 respondentů ve věku 65 a více let, tj. 16%.

Z šetření celkově vychází, že většina obyvatel je se životem v Doksech spokojená. Mezi důležité faktory, které mají občané na Doksech rádi, patří blízkost přírody, příznivé životní prostředí a klidný život. Z otázky, zaměřené na chybějící služby vyplývá, že občanům chybí některé z prvků občanské vybavenosti, jako například specializované obchody v některých odvětvích nebo širší nabídka lékařské péče. Dále by měli zájem o větší sportovní vyžití, především fitness centrum a dále pak o krytý bazén. Další z důležitých otázek byla zaměřena na rozdělování finančních prostředků. Nejvíce by obyvatelé investovali do rekonstrukcí místních komunikací, dále do péče o veřejnou zeleň a pořádek v obci. Dále převládaly odpovědi k investicím do podpory kulturních, společenských a sportovních aktivit a zřízení dalších provozoven obchodu a služeb. Nejméně mají respondenti zájem investovat do podmínek pro podnikání, i přes to, že v hodnocení spokojenosti této oblasti se objevilo více záporných odpovědí než pozitivních.

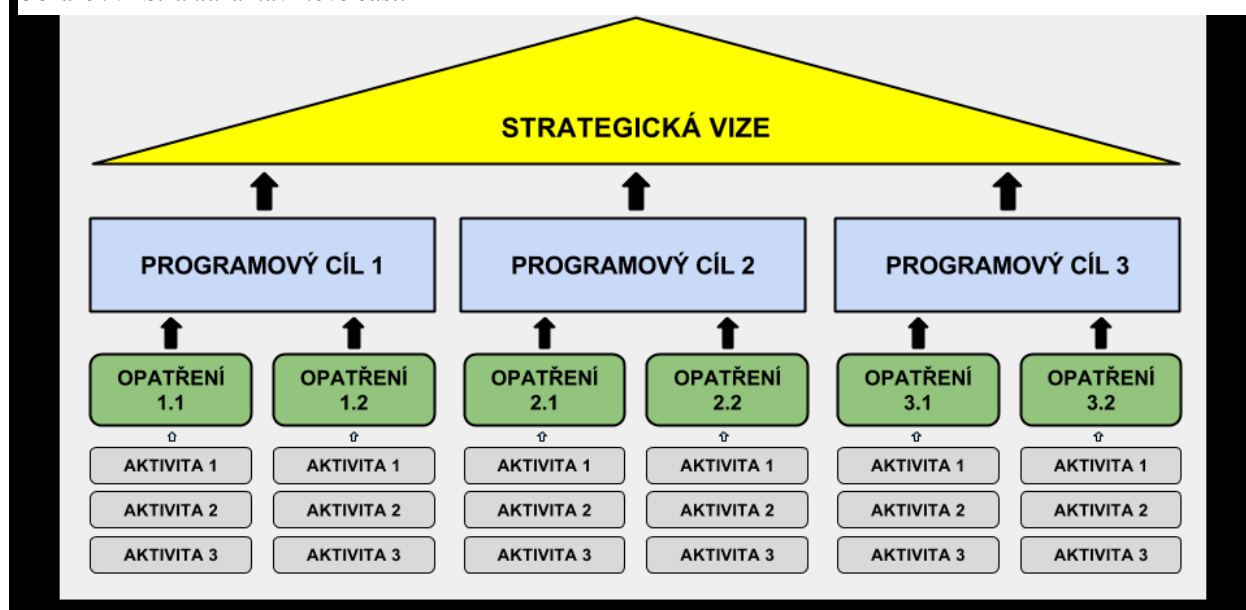
Dotazníkové šetření celkově koresponduje s údaji, zjištěnými v analytické části při hodnocení kladů a záporů jednotlivých kapitol. Z analytické části dokumentu, jednání pracovní skupiny k tvorbě PRM a tohoto šetření vychází cíle a opatření návrhové části.

B. NÁVRHOVÁ ČÁST

Návrhová část strategického rozvojového dokumentu vychází ze silných a slabých stránek města identifikovaných v návrhové části dokumentu a odráží možné příležitosti a hrozby budoucího rozvoje města. Z těchto východisek formuluje dlouhodobou strategickou vizi (tedy to, čím by mělo město být na konci plánovacího období) a ta je následně konkretizována v jednotlivých střednědobých programových cílech, opatřeních a konečně i konkrétních aktivitách (projektech a činnostech).

V následující tabulce je znázorněna struktura návrhové části:

Obrázek 7- Struktura návrhové části



B. 1 STRATEGICKÁ VIZE

Strategická vize města Doksy je široce formulovaný záměr rozvoje, jehož platnost je dlouhodobá (více než 10 let) a přesahuje tak i programovací období tohoto strategického dokumentu. Vyjadřuje žádoucí stav, jakého by mělo být – při udržení zvolených rozvojových priorit a realizací k nim přiřazených aktivit (projektů) – dosaženo. Obsahuje charakteristiky zásadní pro rozvoj města zásadní a reflektuje poznatky ze zpracování analytické části Programu rozvoje města. Na základě skutečností zjištěných při analýze tematických oblastí a v návaznosti na výsledky dotazníkového šetření, byla formulována a Pracovní skupinou pro rozvoj města diskutována a schválena následující vize:

Doksy jsou městem:

- bezpečným a klidným, s dobrým životním prostředím a řadou přírodních i historických zajímavostí,
- s kvalitní dopravní a technickou infrastrukturou,
- s rozvinutou občanskou vybaveností a zdravotní péčí,
- s dobrou ekonomickou situací podpořenou udržitelným rozvojem cestovního ruchu i mimo letní sezónu,
- které zabezpečuje svým obyvatelům i návštěvníkům dostatek kulturních i sportovních příležitostí
- které tvoří a vyhledává všechny dostupné nástroje, které pomohou místnímu rozvoji.

1. Programové cíle

Konkretizace strategické vize je dále provedena formou tematických programových cílů. Programové cíle jsou koncipovány jako soubory zásadních opatření, která by měla být ve střednědobém horizontu naplněna. S ohledem na identifikované slabé a silné stránky města, příležitosti a hrozby pro další rozvoj byly formulovány tyto programové cíle:

- 1) Kvalitní dopravní a technická infrastruktura
- 2) Rozvoj občanské vybavenosti, bydlení a podpora místní ekonomiky
- 3) Dobré životní prostředí a bezpečné město
- 4) Rozvoj cestovního ruchu
- 5) Obnova památek a podpora kultury a sportu

2. Opatření

Dále formulovaná rozvojová opatření jsou střednědobým souborem témat, které je potřeba k dosažení cílů realizovat. Opatření sestávají z jednotlivých aktivit (tj. již konkrétních projektů nebo souborů činností) a záměrně jsou formulována poměrně obecně, aby je bylo možné – samozřejmě s ohledem na stanovenou strategickou vizi – v případě potřeby doplňovat či aktualizovat.

Cíl 1: Kvalitní dopravní a technická infrastruktura

Opatření 1.1: Rekonstrukce a výstavba silnic, chodníků, parkovišť a odstavných parkovišť

Vazba na analytickou část – kapitola 4 Infrastruktura: Průměr hodnocení místních silnic je 2,73. Průměr v Libereckém kraji je 2,81. Místní komunikace v některých částech města jsou ve špatném stavu, zejména se jedná o komunikace v přidružených obcích Doks. Ve městě rovněž chybí vhodné parkovací plochy, zejména odstavná parkoviště pro dojíždějící za prací do okolních měst.

Identifikované zápory:

- Neuspokojivý stav komunikací mimo majetek města
- Špatný stav místních komunikací (např. Staré Splavy, Břehyně, Zbyny, okrajové lokality Doks)
- Nedostatek parkovacích míst
- Podfinancování oprav MK (např. Lesní ul.)
- Vysoké dopravní zatížení v jádrovém území (silnice II/270)
- Hluková zátěž od silnice I/38

Opatření 1.2: Rekonstrukce a rozšíření vodovodů, kanalizací a další technické infrastruktury

Vazba na analytickou část – kapitola 4 Infrastruktura: V Oboře je vybudována rozvodná vodovodní síť, zdrojem vody je vrt. Vzhledem k použitému materiálu (eternit) a stáří sítě bude nutné uvažovat s postupnou rekonstrukcí.

V místních částech Břehyně, Kruh, Obora, Vojetín, Zbyny, Žďár není žádná kanalizace pro veřejnou potřebu ani čistírna odpadních vod. Stávající odpadní vody jsou likvidovány v bezodtokových jímkách s vyvážením na ČOV Staré Splavy.

S likvidací odpadních vod úzce souvisí problematika eutrofizace vody Máchova jezera. Průsaky kanalizace a nepovolené vypuštění odpadních vod do přítoků Máchova jezera (zejména Robeč-

ského potoka) způsobují zhoršení stavu vodotečí a významně přispívají ke zhoršené jakosti vody v Máchově jezeře. Dle informací OPS Máchovo jezero jsou největší úniky splaškové vody v lokalitě ulic Mimoňská a Lesní, kde by bylo vhodné provést pasportizaci kanalizační sítě a vytipovat místa pro provedení kamerových zkoušek.

Identifikované zápory:

- Špatná návaznost infrastrukturních projektů (Cesty, kanalizace, návaznosti komunikací apod.)
- Chybějící / nefunkční kanalizace v periferních oblastech
- Přetížená kanalizační síť v jádrovém území v průběhu letní sezóny

Zhoršující se stav kanalizační sítě v jádrovém území patří i k hrozbám, identifikovaným v rámci celkové SWOT analýzy.

Opatření 1.3: Obnova veřejného osvětlení

Vazba na analytickou část – kapitola 4 Infrastruktura: V horizontu 10-15 let bude nutné v celém městě postupně vyměnit některé úseky stávajících vyhovujících kabelů se zhoršenými technickými parametry a podle disponibilních finančních zdrojů realizovat nezbytné další investice (např. rekonstrukce VO v obci Zbyny, cyklostezka Doksy – Obora, kemp Klůček a jeho okolí).

Cíl 2: Rozvoj občanské vybavenosti, bydlení a podpora místní ekonomiky

Opatření 2.1: Zkvalitnění bytového fondu a podpora bydlení

Vazba na analytickou část - kapitola 5 Vybavenost: V Doksech je nedostatek bytů, vhodných pro seniory. Doksy rovněž postrádají startovací byty pro mladé rodiny. O byty v Domě s pečovatelskou službou je velký zájem.

Identifikované zápory:

- Nedostatek startovacích bytů pro mladé rodiny
- Nedostatek bezbariérových bytů pro seniory
- Dlouhé čekací lhůty na dům s pečovatelskou službou

Opatření 2.2: Rekonstrukce a modernizace budov ve vlastnictví města

Vazba na analytickou část - kapitola 5 Vybavenost: nutnost investic do budov mateřských škol (rekonstrukce kuchyně, bezbariérové úpravy, zahrada, altán), základní školy (snížení energetické náročnosti budovy, rekonstrukce a modernizace tělocvičny, rozšíření zázemí pro družinu a vybudování učebny přírodních věd), ZŠ a MŠ Staré Splavy (přestavba kůlny na učebnu přírodních věd) a ZUŠ – celková rekonstrukce a rozšíření prostor.

Pro další rozvoj zdravotních služeb ve zdravotním středisku chybí kapacita budovy.

Identifikované zápory:

- Nevyhovující školní družina v ZŠ
- Stárnutí budov a nutnost rekonstrukce školních zařízení
- Nedostatečná kapacita zdravotního střediska pro další rozvoj zdravotních služeb

Opatření 2.3: Zajištění podmínek pro podnikatelské aktivity

Vazba na analytickou část - kapitola 3 Hospodářství: Město Doksy leží v poměrně atraktivní poloze z hlediska dopravní dostupnosti, má celkem příznivou vzdělanostní strukturu obyvatel (SŠ bez maturity, SŠ s maturitou) a na jeho území se nachází i dostatek ploch pro další rozvoj výrobních i nevýrobních odvětví (průmyslové zóny), nebyl zde dosud projeven dostatečný zájem ze strany potenciálních investorů.

Rozvoj cestovního ruchu v Doksech je limitován jednostranným zaměřením na letní turistiku. V období mimo letní sezónu dochází v Doksech k útlumu ekonomických činností navázaných na turismus.

V této oblasti může město aktivně působit pouze omezeně a podpůrně. Těžiště aktivit v této oblasti může být zejména v propagaci investičního potenciálu města, v rozvoji na ekonomickou aktivitu navázané infrastruktury (např. navigační, informační systémy apod.), případně v přípravě a zainvestování jím vlastněných rozvojových ploch.

Cíl 3: Dobré životní prostředí a bezpečné město

Opatření 3.1: Řešení problematiky odpadového hospodářství

Vazba na analytickou část – kapitola 4 Infrastruktura: Návrh územního plánu počítá s rozšířením stávajícího sběrného dvora v ulici Ke Klůčku a zvýšení jeho kapacity

Opatření 3.2: Revitalizace zeleně a veřejných prostranství

Vazba na analytickou část – kapitola 6 Životní prostředí: V území jsou jak velkoplošná i maloplošná chráněná území. Významná je existence nadregionálních a regionálních biocenter a biokoridorů i mokřady. Na území se vyskytují významné krajinné prvky, solitérní památkové stromy i památná stromořadí. Dle souhrnných statistických údajů zastoupení jednotlivých druhů pozemků (z r. 1998) zaujímá lesní půda podstatnou část výměry – 4500,5 ha, tj. 60,1 % z celkové výměry území. Městské lesy Doksy, s.r.o. hospodaří na 984 ha lesní půdy. Právě zeleň a příznivé životní prostředí patří k nejvýznamnějším faktorům, ovlivňujícím oblíbenost života ve městě.

Opatření 3.3: Ozdravění vod Máchova jezera

Vazba na analytickou část – kapitola 4 Infrastruktura a kapitola 3 – Hospodářství: Vzhledem k tomu, že Robečský potok protéká osídleným územím s ne zcela uspokojivě vyřešenou likvidací odpadních vod, dochází ke znečišťování vodoteče a následné eutrofizaci vod Máchova jezera. Průsaky kanalizace a nepovolené vypuštění odpadních vod do přítoků Máchova jezera (zejména Robečského potoka) způsobují zhoršení stavu vodotečí a významně přispívají ke zhoršené kvalitě vody v Máchově jezeře.

Identifikovaným záparem je znečištění přítoků Máchova jezera splašky.

Opatření 3.4: Zvyšování bezpečnosti dopravy

(vazba na analytickou část a již uvedené Opatření 1.1: Rekonstrukce a výstavba silnic, chodníků, parkovišť a odstavných parkovišť)

Opatření 3.5: Předcházení sociálně patologickým jevům

Vazba na analytickou část – kapitola 2 Obyvatelstvo: V obci se nacházejí dvě sociálně vyloučené lokality, jedná se o budovu bývalého motorestu na adrese Zámecká 828, Doksy, která je v soukromém vlastnictví a funguje jako ubytovna. Kapacita je 50 osob. U velkého procenta ubytovaných osob se objevují jevy jako dlouhodobá nezaměstnanost a závislost na sociálních dávkách, u některých také užívání omamných látek či gamblerství. Druhou lokalitou je bytový dům na adrese náměstí Republiky 181, Doksy, který je v soukromém vlastnictví. Jsou zde zkolaudovány 3 byty, které obývají početné rodiny, a dochází zde také ke koncentraci výše uvedených sociálně patologických jevů.

Při zpracování SWOT analýzy byla přítomnost sociálně vyloučených lokalit identifikována jako zápor a jejich možný nárůst rovněž jako hrozba pro rozvoj města.

Cíl 4: Rozvoj cestovního ruchu

Opatření 4.1: Rekonstrukce a nová výstavba turistických, naučných tras, cyklotras a cyklostezek

Vazba na analytickou část – kapitola 4 Infrastruktura: Aktuální územní plán se zabývá zejména navázáním na cyklotrasu č. 25, návrhem místních cyklotras k propojení se stávajícími trasami a návrhem vzniku zázemí pro cyklisty v rámci centrálních zón Doks a Starých Splavů.

Plánovaným záměrem je vybudování cyklostezky z Doks do Obory (cyklotrasa č. 0014), vybudování alespoň pruhu pro cyklisty na silnici Doksy - Břehyně nebo cyklostezky podél silnice (regionální trasa č. KČT 25).

Město nedisponuje strategickým rozvojovým dokumentem na úseku cyklo dopravy.

Identifikované zápory:

- Chybějící cyklostezky (Břehyně, Obora)

Opatření 4.2: Vybudování informačních a navigačních systémů

Vazba na analytickou část: Kapitola 3 Hospodářství: V oblasti zajištění podmínek pro podnikatelské aktivity může město působit pouze omezeně a podpůrně. Těžiště aktivit v této oblasti může být zejména v propagaci investičního potenciálu města, v rozvoji na ekonomickou aktivitu navázané infrastruktury (např. navigační, informační systémy apod.), případně v přípravě a zainvestování jím vlastněných rozvojových ploch.

Opatření 4.3: Zvyšování možností využití pro návštěvníky města

Vazba na analytickou část: Kapitola 3 Hospodářství: V rámci zvýšené podpory cestovního ruchu a celoroční zaměstnanosti by bylo potřebné zejména zvýšit období možné rekreace i mimo letní sezonu zlepšením nabídky pro návštěvníky a rekreanty.

Kapitola 5 Vybavenost: Řadu sportovních zařízení nabízí v rámci svých služeb pro návštěvníky místní hotely, jedná se tedy o menší zařízení. K širšímu využití v rámci např. rozšíření sezony a nabídky pro návštěvníky, ale i místní občany chybí ve městě např. multifunkční sportovní hala i multifunkční hřiště. Problémem pro návštěvníky je i nedostatek aktivit při špatném počasí.

Identifikované zápory:

- Sezonní zaměření na letní turistiku
- Nedostatek sportovních příležitostí pro rekreanty

- Nedostatek aktivit při špatném počasí
- Málo peněz na podporu sportu z rozpočtu města a pouze na údržbu sportovišť
- Chybějící sportovní (multifunkční) hala

Opatření 4.4: Propagace města, rozvoj přeshraniční spolupráce

Vazba na analytickou část kapitoly 7 – Správa města: Město v minulosti uzavřelo partnerství s městy Bolków (Polsko), Oybin a Bad Muskau (Německo) a to zejména za účelem rozvoje přeshraniční spolupráce, výměny zkušeností a čerpání dotací z fondů přeshraniční spolupráce. Dále je město členem Euroregionu Nisa, svazků obcí Máchův kraj, Mikroregion Podralsko a LAG Podralsko z.s.

Cíl 5: Obnova památek a podpora kultury a sportu

Opatření 5.1: Obnova zámku

Vazba na analytickou část kapitoly 5 Vybavenost – Kultura, Detailnější popis některých památek v Doksech – příprava rekonstrukce zámku.

Opatření 5.2: Obnova památek

Vazba na analytickou část kapitoly 5 Vybavenost – Kultura, zejména Tabulka 20 Přehled všech památek vč. jejich stavu a popisu nutnosti rekonstrukce.

Opatření 5.3: Rekonstrukce a výstavba kulturních a sportovních zařízení

Vazba na analytickou část kapitoly 5 Vybavenost, viz opatření 4.3

Opatření 5.4: Podpora kulturní a sportovní činnosti

Vazba na analytickou část kapitoly 2 Obyvatelstvo: Podpora spolkové činnosti probíhá zejména prostřednictvím grantového programu města, který byl zřízen v roce 2014 a jehož účelem je finanční podpora obecně prospěšných aktivit (kultura, cestovní ruch, sport, spolkové činnost apod.) či aktivit příslušných cílových skupin a kapitolu 5 Vybavenost, viz zejména opatření 4.3.

Vzájemné možné vazby programových cílů a opatření jsou znázorněny v koincidenční matici. Následující tabulka koincidenční matice ukazuje, nakolik jsou vzájemně provázána opatření v rámci programových cílů mezi sebou.

Vzájemná vazba resp. Intenzita vazeb mezi opatřeními strategie je v koincidenční matici vyjádřena v několika úrovních (0 - žádná vazba, 1 - slabá vazba, 2 - silná vazba/prokazatelná návaznost).

Tabulka 29 - Koincidenční matice

Koincidenční matice Programové cíle a opatření Doksy		Programový cíl 1 Kvalitní dopravní a technická infrastruktura			Programový cíl 2 Rozvoj občanské vybavenosti, bydlení a podpora místní ekonomiky			Programový cíl 3 Dobré životní prostředí a bezpečné město					Programový cíl 4 Rozvoj cestovního ruchu				Programový cíl 5 Obnova památek a podpora kultury a sportu			
		Opatření 1.1	Opatření 1.2	Opatření 1.3	Opatření 2.1	Opatření 2.2	Opatření 2.3	Opatření 3.1	Opatření 3.2	Opatření 3.3	Opatření 3.4	Opatření 3.5	Opatření 4.1	Opatření 4.2	Opatření 4.3	Opatření 4.4	Opatření 5.1	Opatření 5.2	Opatření 5.3	Opatření 5.4
Programový cíl 1 Kvalitní dopravní a technická infrastruktura	Opatření 1.1	x	2	2	1	1	1	1	2	1	2	0	2	1	0	0	0	0	0	
	Opatření 1.2	2	x	2	1	1	1	0	2	0	0	0	0	0	0	0	1	0	1	0
	Opatření 1.3	2	2	x	0	0	0	0	0	0	0	0	1	1	0	0	0	0	0	0
Programový cíl 2 Rozvoj občanské vybavenosti, bydlení a podpora	Opatření 2.1	1	1	1	x	1	1	1	0	0	0	0	0	0	0	0	0	0	0	0
	Opatření 2.2	1	1	0	1	x	1	1	0	0	0	0	0	0	1	0	2	1	2	0

	Opatření 2.3	1	1	0	1	1	x	1	2	2	1	0	2	2	2	1	2	1	2	1
Programový cíl 3 Dobré životní prostředí a bezpečné město	Opatření 3.1	1	0	0	1	1	1	x	1	2	0	0	0	0	0	0	0	0	0	0
	Opatření 3.2	2	2	0	0	0	2	1	x	2	0	0	2	2	2	0	2	2	2	0
	Opatření 3.3	1	0	0	0	0	2	2	2	x	0	0	0	0	1	0	0	0	0	0
	Opatření 3.4	2	0	0	0	0	1	0	0	0	x	2	2	0	0	0	0	0	0	0
	Opatření 3.5	0	0	0	0	0	0	0	0	0	2	x	0	0	0	0	0	0	0	0
	Programový cíl 4 Rozvoj cestovního ruchu	Opatření 4.1	2	0	1	0	0	2	0	2	0	2	0	x	2	2	2	2	2	1
Opatření 4.2		1	0	1	0	0	2	0	2	0	0	0	2	x	2	2	2	2	2	0

	Opatření 4.3	0	0	0	0	1	2	0	2	1	0	0	2	2	x	2	2	2	2	2
	Opatření 4.4	0	0	0	0	0	1	0	0	0	0	0	2	2	2	x	2	2	2	2
Programový cíl 5 Obnova památek a podpora kultury a sportu	Opatření 5.1	0	1	0	0	2	2	0	2	0	0	0	2	2	2	2	x	2	2	2
	Opatření 5.2	0	0	0	0	1	1	0	2	0	0	0	2	2	2	2	2	x	1	0
	Opatření 5.3	0	1	0	0	2	2	0	2	0	0	0	1	2	2	2	2	1	x	2
	Opatření 5.4	0	0	0	0	0	1	0	0	0	0	0	0	0	2	2	2	0	2	x

3. Rozvojové aktivity

PROGRAMOVÝ CÍL 1: KVALITNÍ DOPRAVNÍ A TECHNICKÁ INFRASTRUKTURA

Opatření 1.1: Rekonstrukce a výstavba silnic, chodníků, parkovišť a odstavných parkovišť

<i>Číslo aktivity</i>	<i>Název aktivity</i>	<i>Důležitost</i> (vysoká střední nízká)	<i>Termíny</i> (rok / průběžné)	<i>Odpovědnost</i> (město - odbor, příspěvkové organizace, externí subjekty)	<i>Náklady</i> (odhad v tis. Kč)	<i>Zdroje financování</i> (vlastní krajské národní evropské)
A.1.1.1	Rekonstrukce mostů a lávek	vysoká	průběžně	odbor rozvoje a majetku	dle konkrétní akce	vlastní
	Vazba na cíle/opatření/aktivity:					
	Komentář: V roce 2014 byly provedeny hlavní prohlídky mostů a vypracovány mostní listy. U mostů s nejhorším technickým stavem je nutné zpracovat projektové dokumentace rekonstrukcí a dle disponibilních finančních prostředků je postupně provádět. Prioritně řešit např. most u sádek a nádraží ČD, výhledově se zabývat statickými poruchami turistické lávky přes Máchovo jezero.					
A.1.1.2	Rekonstrukce pěší trasy Staré Splavy - Borný	střední	2020-2024	vlastník lesa, odbor rozvoje a majetku	dosud nestanoven	vlastní evropské
	Vazba na cíle/opatření/aktivity:					
	Opatření 4.1: Rekonstrukce a nová výstavba turistických, naučných tras, cyklotras a cyklostezek					
	Komentář: V současné době vyšlapaná cestička bez osvětlení. Pro zatraktivnění a zlepšení funkčního využití je nutné vybudovat upravenou stezku včetně veřejného osvětlení a mobiliáře.					
A.1.1.3	Výstavba parkovací plochy v místě bývalé kotelny v ul. Pražská	vysoká	2018	odbor rozvoje a majetku	2 500	vlastní

	Vazba na cíle/opatření/aktivity:					
	Komentář: Využití proluky po odstranění kotelně v ulici Pražská. V návrhu je výstavba parkoviště o kapacitě cca 30 míst doplněného veřejným osvětlením a výsadbou zeleně.					
A.1.1.4	Chodník Staré Splavy – Lázeňský vrch	střední	2020-2024	odbor rozvoje a majetku	300	vlastní evropské
	Vazba na cíle/opatření/aktivity: Opatření 3.4: Zvyšování bezpečnosti dopravy Opatření 1.2: Rekonstrukce a rozšíření vodovodů, kanalizací a další technické infrastruktury					
	Komentář: V současné době pouze vozovka tvořená asfaltobetonem a zatravněnými plochami. Záměrem je výstavba nového chodníku včetně vjezdů a vstupů na přilehlé pozemky. Chodník zajistí bezpečný pohyb pěších i při intenzivním provozu v letní sezóně. Vhodný bude koordinovaný postup s vlastníky vodohospodářské infrastruktury a případně stavbu využít k uložení telekomunikační infrastruktury (např. optický kabel).					
A.1.1.5	Rekonstrukce komunikace a parkoviště u stravovacího pavilonu ZŠ	vysoká	2019	ZŠ K. H. Máchy, odbor rozvoje a majetku	dosud nestanovené	vlastní
	Vazba na cíle/opatření/aktivity:					
	Komentář: V současné době je pozemek a příjezdová komunikace ve špatném stavebně-technickém stavu. Vzhledem k jeho využívání rodiči žáků, návštěvníky jídelny, jednání zastupitelstva města a dalších akcí, je vhodné vybudovat chodník navazující na chodník v ulici Zámecké od autobusové zastávky a dodláždění plochy u kotelně (po přepojení splaškové a dešťové kanalizace)					
A.1.1.6	Rekonstrukce Janovy uličky	vysoká	2019	odbor rozvoje a majetku	1 500	vlastní

	<p>Vazba na cíle/opatření/aktivity:</p> <p>Opatření 3.2: Revitalizace zeleně a veřejných prostranství</p> <p>Opatření 3.4: Zvyšování bezpečnosti dopravy</p>					
	<p>Komentář: Ulička slouží jako pěší propojení mezi ul. 5. května a ul. Luční s omezeným provozem os. automobilů, odvodnění povrchu je nedostatečné, do uličky jsou zaústěny svody ze střech sousedních objektů, chybí veřejné osvětlení. Záměrem je – s ohledem na charakter uličky a její prostorové dispozice – nahradit asfaltový povrch jiným povrchem, vybudovat odvod dešťových vod, umístit zábradlí a instalovat veřejné osvětlení.</p>					
A.1.1.7	Smíšená stezka pro pěší a cyklisty Doksy - Obora	vysoká	2018	odbor rozvoje a majetku	12 500	vlastní národní evropské
	<p>Vazba na cíle/opatření/aktivity:</p> <p>Opatření 3.2: Revitalizace zeleně a veřejných prostranství</p> <p>Opatření 3.4: Zvyšování bezpečnosti dopravy</p>					
	<p>Komentář: Nyní stezka z betonových panelů, využívaná pěšími i cyklisty jako spojnice mezi Doksy a částí obce Obora. Záměrem je komplexní rekonstrukce a rozšíření (s ohledem na majetkoprávní limity a ochranná pásma), doplnění mobiliáře na odpočívadlech v Doksech i Oboře, instalace veřejného osvětlení.</p>					
A.1.1.8	Chodník Valdštejská	střední	2019	odbor rozvoje a majetku	dosud nestanovené	vlastní národní evropské
	<p>Vazba na cíle/opatření/aktivity:</p> <p>Opatření 3.4: Zvyšování bezpečnosti dopravy</p>					
	<p>Komentář: Intenzivně využívaný chodník spojující lokalitu autobusového nádraží s křižovatkou ul. Máchova, Valdštejská, Komenského. Záměrem je rekonstrukce, rozšíření, doplnění prvků zvyšujících bezpečnost a dostavba části chodníku k odbočce k náměstí Republiky.</p>					
A.1.1.9	Rekonstrukce a opravy místních komunikací	střední	průběžně	odbor rozvoje a majetku	dle konkrétních akcí	vlastní

	Vazba na cíle/opatření/aktivity: Opatření 1.2: Rekonstrukce a rozšíření vodovodů, kanalizací a další technické infrastruktury					
	Komentář: Pokračování v průběžných opravách a rekonstrukcích komunikací ve vlastnictví města. Vhodná je koordinace s vlastníky technické infrastruktury.					
A.1.1.1 0	Chodník „u Sportu“ – ulice Valdštejská	nizká	2020-2024	odbor rozvoje a majetku	dosud nestano- veno	vlastní národní evropské
	Vazba na cíle/opatření/aktivity: Opatření 1.2: Rekonstrukce a rozšíření vodovodů, kanalizací a další technické infrastruktury					
	Komentář: Vybudování chodníku v ulici Valdštejská v trase od křižovatky s ul. Máchova (u centrálního parkoviště) k parkovišti u nádraží ČD a bývalého hotelu Sport.					

Opatření 1.2: Rekonstrukce a rozšíření vodovodů, kanalizací a další technické infrastruktury

<i>Číslo aktivity</i>	<i>Název aktivity</i>	<i>Důležitost</i>	<i>Termíny</i>	<i>Odpovědnost</i>	<i>Náklady</i>	<i>Zdroje financování</i>
A.1.2.1	Postupná rekonstrukce a rozšiřování kanalizační sítě	vysoká	průběžně	odbor rozvoje a majetku, správci sítí	dle konkrétní akce	vlastní
	Vazba na cíle/opatření/aktivity:					
	Komentář: Vodovod a splašková kanalizace je majetkem SVS a.s., která je investorem stavebních prací, provozovatelem sítí je SČVK a.s. Vlastníkem a provozovatelem dešťové kanalizace je město. Záměrem je – na základě průběžného vyhodnocování stavu sítí – koordinovaně provádět opravy a rekonstrukce. Nové lokality dle možností odkanalizovat na ČOV.					
A.1.2.2	Pasportizace, kontrola a monitoring dešťové kanalizace	vysoká	průběžně	odbor rozvoje a majetku, OPS Máchovo jezero	dle konkrétní akce	vlastní
	Vazba na cíle/opatření/aktivity:					
	Komentář: Pasportizace, průběžný monitoring a vyhodnocování stavu dešťové kanalizace, jejímž vlastníkem je město.					
A.1.2.3	Vodovod a kanalizace	střední	2020-2024	odbor rozvoje a	dosud	vlastní

	Obora			majetku, SVS, SČVK	nestano- veno	národní evropské
	Vazba na cíle/opatření/aktivity: Opatření 3.3: Ozdravení vod Máchova jezera					
	Komentář: V části obce Obora není zavedena splašková kanalizace, vodovod je zastaralý a z nevyhovujícího materiálu. Záměrem je vybudování kanalizační sítě s přečerpáváním na ČOV a rekonstrukce vodovodu. Zkvalitnění nakládání s odpadní vodou v lokalitě vodoteče Robečského potoka bude mít kladný vliv na čistotu vody v Máchově jezeře.					
A.1.2.4	Kanalizace Zbyny	nizká	2020-2024	odbor rozvoje a majetku, SVS, SČVK	dosud nestanoveno	vlastní národní evropské
	Vazba na cíle/opatření/aktivity:					
	Komentář: V části obce Zbyny není zavedena splašková kanalizace. Záměrem je odkanalizování lokality s odvedením vod na ČOV.					

Opatření 1.3: Obnova veřejného osvětlení

<i>Číslo aktivity</i>	<i>Název aktivity</i>	<i>Důležitost</i>	<i>Termíny</i>	<i>Odpovědnost</i>	<i>Nákla- dy</i>	<i>Zdroje financování</i>
A.1.3.1	Postupná obnova stávajícího veřejného osvětlení	střední	průběžně	odbor rozvoje a majetku, správce VO	dle konkrétní akce	vlastní národní
	Vazba na cíle/opatření/aktivity: Opatření 3.4: Zvyšování bezpečnosti dopravy Opatření 5.1: Obnova zámku Opatření 5.2: Obnova památek					
	Komentář: Na základě průběžného vyhodnocování stavu veřejného osvětlení a ve spolupráci se správcem provádět opravy a rekonstrukce. Při nových stavbách využívat efektivní a úsporná technická řešení na základě koncepčních návrhů správce. Při obnově památek počítat s reprezentativním osvětlením prostoru.					

PROGRAMOVÝ CÍL 2: ROZVOJ OBČANSKÉ VYBAVENOSTI, BYDLENÍ A PODPORA MÍSTNÍ EKONOMIKY

Opatření 2.1: Zkvalitnění bytového fondu a podpora bydlení

<i>Číslo aktivity</i>	<i>Název aktivity</i>	<i>Důležitost</i>	<i>Termíny</i>	<i>Odpovědnost</i>	<i>Náklady</i>	<i>Zdroje financování</i>
A.2.1.1	Výstavba rodinných domů „Lokalita Jih“	vysoká	2018-2019	odbor rozvoje a majetku	23 000	vlastní
<p>Vazba na cíle/opatření/aktivity: Opatření 1.1: Rekonstrukce a výstavba silnic, chodníků, parkovišť a odstavných parkovišť</p>						
<p>Komentář: Na nezastavěné ploše mezi ulicemi Jižní, 5. května a Polní navázat na novou zástavbu rodinných domů, pozemky ve spolupráci se soukromými vlastníky zasít'ovat (vodovod, kanalizace, plyn, elektřina, veřejné osvětlení), vybudovat místní komunikace a umožnit novou výstavbu rodinných domů.</p>						
A.2.1.2	Regenerace sídliště Pražská	střední	2018-2019	odbor rozvoje a majetku	7 500	vlastní národní
<p>Vazba na cíle/opatření/aktivity: Opatření 1.1: Rekonstrukce a výstavba silnic, chodníků, parkovišť a odstavných parkovišť Opatření 3.2: Revitalizace zeleně a veřejných prostranství</p>						
<p>Komentář: Dokončení etapového projektu na základě urbanistické studie. Obnova veřejných prostranství, rekonstrukce komunikací, doplnění mobiliáře a veřejného osvětlení. Regenerací lokality ul. Vrchlického, Hálkova a Pražská (u garáží) dojde k dokončení a ucelení projektu.</p>						
A.2.1.3	Regenerace lokalit v okolí bytových domů	střední	2020-2024	odbor rozvoje a majetku	dosud nestanovené	vlastní

	Vazba na cíle/opatření/aktivity: Opatření 1.1: Rekonstrukce a výstavba silnic, chodníků, parkovišť a odstavných parkovišť Opatření 3.2: Revitalizace zeleně a veřejných prostranství					
	Komentář: Rekonstrukce komunikací a regenerace veřejných prostranství (zeleně, mobiliář, veřejné osvětlení) v okolí bytových domů na Továrním vrchu, v ul. Lesní, Havlíčkově, Jiřího z Poděbrad a Přemyslovská.					
A.2.1.4	Obnova bytového fondu	střední	průběžně	odbor rozvoje a majetku	de konkrétní akce	vlastní
	Vazba na cíle/opatření/aktivity:					
	Komentář: Na základě provedené pasportizace a průběžného vyhodnocení stavu bytových objektů ve vlastnictví města pokračovat v postupných rekonstrukcích a modernizaci. Součástí aktivity je i podpora obnovy bytů ve městě prostřednictvím Fondu rozvoje bydlení.					
A.2.1.5	Příprava ploch pro výstavbu v Oboře (bývalá depone)	nízká	2020-2024	odbor rozvoje a majetku	dosud nestanovené	vlastní
	Vazba na cíle/opatření/aktivity: Opatření 1.1: Rekonstrukce a výstavba silnic, chodníků, parkovišť a odstavných parkovišť Opatření 2.3: Zajištění podmínek pro podnikatelské aktivity Opatření 3.2: Revitalizace zeleně a veřejných prostranství					
	Komentář: V současné době nevyužitou plochu v jihovýchodní části připravit pro zástavbu domů pro rodinné bydlení, částečně pro komerční využití a parkování, zpracována bude územní studie navrhuující využití území.					
A.2.1.6	Komunitní dům seniorů	nízká	2020-2024	odbor rozvoje a majetku	23 000	vlastní národní
	Vazba na cíle/opatření/aktivity: Opatření 2.2: Rekonstrukce a modernizace budov ve vlastnictví města					
	Komentář: Nevyužitou budovu bývalé školy (č. p. 979) v areálu zámku adaptovat na multifunkční objekt (využití pro komunitní bydlení seniorů, zasedací, školící místnosti)					

apod.)

Opatření 2.2: Rekonstrukce a modernizace budov ve vlastnictví města

<i>Číslo aktivity</i>	<i>Název aktivity</i>	<i>Důležitost</i>	<i>Termíny</i>	<i>Odpovědnost</i>	<i>Náklady</i>	<i>Zdroje financování</i>
A.2.2.1	Modernizace domova pro seniory	střední	průběžně	odbor rozvoje a majetku, Sociální služby města Doksy, p.o.	dle konkrétní akce	vlastní
Vazba na cíle/opatření/aktivity:						
Komentář: Pokračování v postupné rekonstrukci a modernizaci domova pro seniory. Záměrem je vybudování zimní zahrady, propojení budov domu pro seniory a domu s pečovatelskou službou krytou nadzemní chodbou, řešení stavebně-technického stavu budovy (vlhkost) apod.						
A.2.2.2	Obnova nebytového fondu	střední	průběžně	odbor rozvoje a majetku	dle konkrétní akce	vlastní
Vazba na cíle/opatření/aktivity: Opatření 2.3: Zajištění podmínek pro podnikatelské aktivity						
Komentář: Pokračování v průběžné obnově nebytového fondu města (např. domy Náměstí republiky 46, 191, přístavky domu Nerudova 19 apod.) a jeho využití pro potřeby města, případně pro podnikatelské subjekty. Řešení objektu knihovny v souvislosti se změnou využití. Součástí aktivit je také řešení neuspokojivého stavebně technického stavu střechy budovy Městského úřadu.						
A.2.2.3	Rekonstrukce a modernizace hasičské zbrojnice ve Starých Splavech	nízká	2020-2024	odbor rozvoje a majetku	1 000	vlastní
Vazba na cíle/opatření/aktivity:						
Komentář: Záměrem je vybudování sportovního hřiště na přilehlé ploše za budovou.						
A.2.2.4	Rekonstrukce a modernizace ZŠ K. H. Máchy	střední	průběžně	odbor rozvoje a majetku, ZŠ K. H. Máchy	dle konkrétní akce	vlastní národní evropské

	Vazba na cíle/opatření/aktivity: Opatření 3.2: Revitalizace zeleně a veřejných prostranství Opatření 5.3: Rekonstrukce a výstavba kulturních a sportovních zařízení					
	Komentář: Postupná rekonstrukce, modernizace a rozšíření budovy a přilehlých ploch. Modernizace a zlepšení energetických vlastností budovy školy a tělocvičny, rozšíření a zkapacitnění objektů družiny, vytvoření odpočinkového areálu pro školní družinu, postupná modernizace a zvýšení kapacity učeben. Součástí aktivit je také řešení přesunu části družiny do výhledově nevyužívané budovy městské knihovny.					
A.2.2.5	Rekonstrukce a modernizace MŠ Pražská	střední	průběžně	odbor rozvoje a majetku, MŠ Pražská	dle konkrétní akce	vlastní evropské
	Vazba na cíle/opatření/aktivity:					
	Komentář: Pokračování v etapové rekonstrukci budovy, nástavba / přístavba za účelem zvýšení kapacity a rozšíření o jednu třídu pro děti se speciálními vzdělávacími potřebami, modernizace a rekonstrukce kuchyně, vybudování bezbariérového vchodu.					
A.2.2.6	Rekonstrukce a modernizace MŠ Libušina	nízká	2020-2024	odbor rozvoje a majetku, MŠ Libušina	dle konkrétní akce	vlastní
	Vazba na cíle/opatření/aktivity:					
	Komentář: Modernizace vnitřních prostor budovy, úprava školní zahrady, rekonstrukce zahradního altánu.					
A.2.2.7	Rekonstrukce, modernizace a zvýšení kapacity ZUŠ	vysoká	průběžně	odbor rozvoje a majetku, ZUŠ	dle konkrétní akce	vlastní
	Vazba na cíle/opatření/aktivity:					
	Komentář: Postupná rekonstrukce budovy a vnitřních prostor, zlepšení energetických vlastností (výměna oken), sanace sklepa, zvýšení kapacity za účelem rozšíření a zkvalitnění možností výuky. Součástí aktivit je vybudování detašovaných pracovišť pro výuku jednotlivých oborů (např. v budovách Náměstí Republiky 191, v městské knihovně apod.)					
A.2.2.8	Rekonstrukce a modernizace zdravotního střediska	vysoká	průběžně	odbor rozvoje a majetku	dle konkrétní akce	vlastní

	Vazba na cíle/opatření/aktivity: Opatření 2.3: Zajištění podmínek pro podnikatelské aktivity					
	Komentář: Rekonstrukce a modernizace vnitřních prostor budovy, obnova interiérů a interiérového vybavení, řešení vlhkosti stavebních konstrukcí, příprava navigačního systému.					
A.2.2.9	Komunitní centrum	střední	2019	odbor rozvoje a majetku	8 000	vlastní
	Vazba na cíle/opatření/aktivity: Opatření 3.5: Předcházení sociálně patologickým jevům					
	Komentář: Příprava přemístění komunitního centra do prostor budovy Náměstí Republiky 191. Součástí aktivity je i řešení provozních záležitostí uvolněného domu č. p. 47 (např. vytápění) a rozhodnutí o jeho dalším využití.					

Opatření 2.3: Zajištění podmínek pro podnikatelské aktivity

<i>Číslo aktivity</i>	<i>Název aktivity</i>	<i>Důležitost</i>	<i>Termíny</i>	<i>Odpovědnost</i>	<i>Náklady</i>	<i>Zdroje financování</i>
A.2.3.1	Rozvoj lokality „U Myslivny“	střední	průběžně	odbor rozvoje a majetku	dosud nestanovené	vlastní
	Vazba na cíle/opatření/aktivity:					
	Komentář: Na základě územní studie koncepčně řešit neuspokojivý stav a vytvořit podmínky pro kvalitní rekreační areál, majetkoprávní narovnání stavu pozemků a staveb na nich. Součástí aktivit je i prodej nelukrativního majetku, rozvoj a revitalizace parkovacích a dalších zpevněných ploch („kolotoče“).					
A.2.3.2	Navigační systém ke komerčním cílům ve městě	střední	průběžně	KulturaDoksy.cz, odbor rozvoje a majetku	200	vlastní
	Vazba na cíle/opatření/aktivity:					
	Komentář: Záměrem je navázat na dílčí realizace z let 2013-2014 a vytvořit komplexní, jednotný a stálý navigační systém značení ke komerčním cílům. Předpokládá se finanční spoluúčast podnikatelských subjektů.					

PROGRAMOVÝ CÍL 3: DOBRÉ ŽIVOTNÍ PROSTŘEDÍ A BEZPEČNÉ MĚSTO

Opatření 3.1: Řešení problematiky odpadového hospodářství

<i>Číslo aktivity</i>	<i>Název aktivity</i>	<i>Důležitost</i>	<i>Termíny</i>	<i>Odpovědnost</i>	<i>Náklady</i>	<i>Zdroje financování</i>
A.3.1.1	Rozšíření a modernizace sběrného dvora	vysoká	2018-2019	odbor rozvoje a majetku, stavební úřad a životní prostředí	dosud nestanovené	vlastní evropské
Vazba na cíle/opatření/aktivity:						
Komentář: Záměrem je využít plochu stávajícího sběrného dvora a navazujících nevyužitých ploch ve vlastnictví města a rozšířit kapacitu sběrného dvora, vybudovat zázemí pro personál, garáže, kryté přístřešky pro mechanizaci a odpad apod.						
A.3.1.2	Zefektivnění systému likvidace odpadů	vysoká	průběžně	stavební úřad a životní prostředí, dobrovolný svazek obcí	dle konkrétní akce	vlastní národní evropské
Vazba na cíle/opatření/aktivity:						
Komentář: Prostřednictvím společných a koordinovaných aktivit v dobrovolném svazku obcí zajistit efektivní a ekonomické nakládání s odpady vyprodukovanými na území města. Součástí aktivity jsou i informační a osvětové kampaně (semináře, letáky, diskusní panely apod.) za účelem zvýšení povědomí občanů o možnostech snižování produkce odpadů.						

Opatření 3.2: Revitalizace zeleně a veřejných prostranství

<i>Číslo aktivity</i>	<i>Název aktivity</i>	<i>Důležitost</i>	<i>Termíny</i>	<i>Odpovědnost</i>	<i>Náklady</i>	<i>Zdroje financování</i>
A.3.2.1	Revitalizace pobřeží Máchova jezera ve Starých Splavech	střední	2019-2021	odbor rozvoje a majetku, Městské lesy Doksy s.r.o.	9 000	vlastní evropské

	Vazba na cíle/opatření/aktivity: Cíl 4: Rozvoj cestovního ruchu					
	Komentář: Záměrem je pokračovat v roce 2016 zahájené komplexní revitalizaci turisticky exponovaných částí pobřeží Máchova jezera ve Starých Splavech a realizovat další etapy rekonstrukce cest, sítě infrastruktury, doplnění mobiliáře apod. Nezbytná je spolupráce s dalšími aktéry dění kolem Máchova jezera (AOPK ČR, CHKO Kokořínsko – Máchův kraj, Regata Máchovo jezero a.s., OPS Máchovo jezero, Městské lesy Doksy s.r.o., Rybářství Doksy s.r.o., podnikatelské subjekty, rezidenti apod.).					
A.3.2.2	Revitalizace hlavní pláže	střední	2019	odbor rozvoje a majetku, nájemci pláže	dle konkrétní akce	vlastní
	Vazba na cíle/opatření/aktivity: Opatření 2.3: Zajištění podmínek pro podnikatelské aktivity Cíl 4: Rozvoj cestovního ruchu					
	Komentář: Záměrem je koncepční obnova stavu hlavní pláže, úprava cestní sítě a rekonstrukce opěrných zdí. Součástí aktivity je i řešení majetkoprávních vztahů k pozemkům a stavbám.					
A.3.2.3	Regenerace nebeského rybníčku ve Zbynech	nízká	2020-2024	odbor rozvoje a majetku, osadní výbor Zbyny	dosud nestanovené	vlastní národní evropské
	Vazba na cíle/opatření/aktivity:					
	Komentář: Rybníček je nádrž na dešťovou vodu s částečně umělým (štukovým), částečně přírodním břehem. Pro obnovu je nutná oprava stěn rybníčku a jeho odbahnění. Pro další záměry je nezbytné zpracovat studii hydrogeologických poměrů v lokalitě, ze které vyplynou možnosti pro další rozvoj území.					
A.3.2.4	Revitalizace lesoparku ve Starých Splavech u tenisových kurtů a u nádraží ČD	vysoká	2018-2019	Městské lesy Doksy s.r.o.	6 000	vlastní evropské

	Vazba na cíle/opatření/aktivity: Cíl 4: Rozvoj cestovního ruchu					
	Komentář: Zvýšení rekreačního a sportovní potenciálu lesů v intravilánu městské části Staré Splavy, zřízení mobiliáře, sportovních prvků, herních a vzdělávacích prvků pro všechny věkové kategorie, zřízení cest a pěšin, vyhlídkové plošiny.					
A.3.2.5	Zlepšení funkčního využití ploch u kina Máj	nízká	2020-2024	odbor rozvoje a majetku, KulturaDoksy.cz	2 500	vlastní
	Vazba na cíle/opatření/aktivity: Opatření 1.1: Rekonstrukce a výstavba silnic, chodníků, parkovišť a odstavných parkovišť Opatření 1.3: Obnova veřejného osvětlení					
	Komentář: Rekonstrukce zpevněných ploch, schodišť a opěrných zdí v bezprostředním okolí kina. Doplnění mobiliáře a veřejného osvětlení.					
A.3.2.7	Revitalizace hřbitova	střední	průběžně	odbor rozvoje a majetku, stavební úřad a životní prostředí	800	vlastní národní
	Vazba na cíle/opatření/aktivity:					
	Komentář: Na základě dendrologických posudků a studie postupně řešit neuspokojivý stav zeleně a abiotických prvků na městském hřbitově. Součástí je revitalizace zeleně, obnova stavebních prvků (např. hřbitovní zdi) aj.					
A.3.2.8	Lesníková naučná stezka	střední	2018-2019	Městské lesy Doksy s.r.o.	600	vlastní
	Vazba na cíle/opatření/aktivity: Cíl 4: Rozvoj cestovního ruchu					
	Komentář: Zvýšení rekreačního potenciálu a rekreačních aktivit v lesích v majetku města. Předmětem je zřízení naučné stezky o délce 5 km se 7 informačními 3D stojany ve tvaru stromu kde na otočných prstencích jsou umístěny jak informační texty fotografie a nákresy tak herně-vzdělávací interaktivní prvky poskytující informace o hospodaření s městskými lesy, o využívání lesa a dřeva člověkem a o ochraně přírody.					

Opatření 3.3: Ozdravení vod Máchova jezera

<i>Číslo aktivity</i>	<i>Název aktivity</i>	<i>Důležitost</i>	<i>Termíny</i>	<i>Odpovědnost</i>	<i>Náklady</i>	<i>Zdroje financování</i>
A.3.3.1	Opatření proti znečišťování odpadními vodami	vysoká	průběžně	OPS Máchovo jezero, stavební úřad a životní prostředí	dle konkrétní akce	vlastní národní
	Vazba na cíle/opatření/aktivity: Opatření 1.2: Rekonstrukce a rozšíření vodovodů, kanalizací a další technické infrastruktury					
	Komentář: Záměrem je – v úzké spolupráci dalšími zainteresovanými subjekty (AOPK ČR, CHKO Kokořínsko – Máchův kraj, OPS Máchovo jezero, odborná veřejnost) – snížit míru znečištění přítoků Máchova jezera prováděním kamerových zkoušek těsnosti kanalizace a prováděním opatření proti únikům odpadních vod do jezera.					
A.3.3.1	Opatření pro zachování dlouhodobé čistoty	vysoká	průběžně	OPS Máchovo jezero, stavební úřad a životní prostředí	dle konkrétní akce	vlastní národní
	Vazba na cíle/opatření/aktivity: Opatření 4.3: Zvyšování možnosti vyžití pro návštěvníky města					
	Komentář: V návaznosti na opatření proti znečišťování odpadními vodami provádět dlouhodobá opatření pro zachování kvality vody (např. aplikace látek snižující eutrofizaci vody, podpora sportovního rybolovu, vysazování dravých ryb do jezera apod.).					

Opatření 3.4: Zvyšování bezpečnosti dopravy

<i>Číslo aktivity</i>	<i>Název aktivity</i>	<i>Důležitost</i>	<i>Termíny</i>	<i>Odpovědnost</i>	<i>Náklady</i>	<i>Zdroje financování</i>
A.3.4.1	Řešení bezbariérových tras	střední	průběžně	odbor rozvoje a majetku	dosud nestanovené	vlastní národní
	Vazba na cíle/opatření/aktivity:					
	Komentář: Pokračovat v řešení návrhů bezbariérových tras ve městě a jejich napojení na významné objekty občanské vybavenosti, kultury a sportu (radnice, zámek, kino apod.) a dle aktuálních dotačních možností úpravy realizovat.					
A.3.4.2	Rekonstrukce autobusového nádraží a autobusového	vysoká	2019	odbor rozvoje a majetku	dosud nestanovené	vlastní národní evropské

	vých zastávek					
	Vazba na cíle/opatření/aktivity:					
	Komentář: Záměrem je rekonstrukce nástupišť autobusového nádraží, řešení nevyhovujícího stavebně technického stavu a revitalizace okolí, včetně doprovodných staveb. Postupná obnova nástupišť autobusových zastávek ve městě.					

Opatření 3.5: Předcházení sociálně patologickým jevům

<i>Číslo aktivity</i>	<i>Název aktivity</i>	<i>Důležitost</i>	<i>Termíny</i>	<i>Odpovědnost</i>	<i>Náklady</i>	<i>Zdroje financování</i>
A.3.5.1	Kamerový dohlížecí systém	vysoká	průběžně	odbor rozvoje a majetku	dle konkrétní akce	vlastní
	Vazba na cíle/opatření/aktivity:					
	Komentář: Ve spolupráci s Policií ČR pokračovat v rozšiřování městského kamerového systému. Výhledově bude nutná obnova technicky a morálně zastarávajícího vybavení a techniky pořízené v etapách I - III.					

PROGRAMOVÝ CÍL 4: ROZVOJ CESTOVNÍHO RUCHU

Opatření 4.1: Rekonstrukce a nová výstavba turistických, naučných tras, cyklotras a cyklostezek

<i>Číslo aktivity</i>	<i>Název aktivity</i>	<i>Důležitost</i>	<i>Termíny</i>	<i>Odpovědnost</i>	<i>Náklady</i>	<i>Zdroje financování</i>
A.4.1.1	Promenádní stezka kolem jezera	nízká	2020-2024	OPS Máchovo jezero, Městské lesy Doksy s.r.o., odbor rozvoje a majetku	dosud nestanovené	vlastní
Vazba na cíle/opatření/aktivity: Opatření 4.2: Vybudování informačních a navigačních systémů Opatření 4.3: Zvyšování možností vyžití pro návštěvníky města						
Komentář: Záměrem je navázat na již provedené rekonstrukce (např. Jarmilina stezka, Revitalizace pobřeží ve Starých Splavech) a rekonstrukcí cest, doplněním mobiliáře, vyznačením pěší trasy a cyklotrasy, vytvořit ucelený okruh kolem Máchova jezera.						
A.4.1.2	Vytyčení cyklotras a cyklostezek	nízká	průběžně	KulturaDoksy.cz	dosud nestanovené	vlastní
Vazba na cíle/opatření/aktivity:						
Komentář: Obnovit a doplnit značení stávajících cyklotras a cyklostezek.						

Opatření 4.2: Vybudování informačních a navigačních systémů

<i>Číslo aktivity</i>	<i>Název aktivity</i>	<i>Důležitost</i>	<i>Termíny</i>	<i>Odpovědnost</i>	<i>Náklady</i>	<i>Zdroje financování</i>
A.4.2.1	Responzivní web města Doksy	vysoká	2018	KulturaDoksy.cz, p. o.	70	vlastní krajské
Vazba na cíle/opatření/aktivity:						
Komentář: Vytvoření responzivního webu města a turistického portálu.						

Opatření 4.3: Zvyšování možností využití pro návštěvníky města

<i>Číslo aktivity</i>	<i>Název aktivity</i>	<i>Důležitost</i>	<i>Termíny</i>	<i>Odpovědnost</i>	<i>Nákla- dy</i>	<i>Zdroje financování</i>
A.4.3.1	Tematické exkurze	střední	průběžně	KulturaDoksy.cz	dle konkrétní akce	vlastní
Vazba na cíle/opatření/aktivity:						
Komentář: Pořádání organizovaných exkurzí s výkladem o přírodních zajímavostech města. Rozšíření současné nabídky služeb o moderované procházky po městských památkách, literárních místech a po Máchově stezce						
A.4.3.2	Sportovní rybolov na Máchově jezeře	vysoká	průběžně	OPS Máchovo jezero	dle konkrétní akce	vlastní
Vazba na cíle/opatření/aktivity:						
Komentář: Pokračovat v provozování a udržitelně rozvíjet obnovený sportovní rybolov na Máchově jezeře, za účelem zvýšení atraktivnosti lokality a cestovního ruchu. Výnos z prodeje povolenek využít v rozpočtu města. Součástí záměru je pořádání soutěží, budování drobné doprovodné infrastruktury apod.						

Opatření 4.4: Propagace města, rozvoj přeshraniční spolupráce

<i>Číslo aktivity</i>	<i>Název aktivity</i>	<i>Důležitost</i>	<i>Termíny</i>	<i>Odpovědnost</i>	<i>Nákla- dy</i>	<i>Zdroje financování</i>
A.4.4.1	Čtyřlístek	střední	průběžně	KulturaDoksy.cz, p. o.	dle konkrétní akce	vlastní
Vazba na cíle/opatření/aktivity:						
Komentář: Záměrem je využít zavedenou marketingovou značku „Čtyřlístek“ pro zvýšení atraktivnosti města. Součástí záměru je i upgrade naučné stezky Čtyřlístek (rozšíření stávající naučné stezky o interaktivní prvky a další zastavení).						
A.4.4.2	Budování image turistické oblasti	vysoká	průběžně	KulturaDoksy.cz, p. o.	dle konkrétní akce	vlastní krajské národní

	Vazba na cíle/opatření/aktivity:					
	Komentář: Soubor průběžně realizovaných aktivit, které mají za cíl rozšířit povědomí o Máchově kraji a Doksech a tím zvýšit atraktivitu oblasti pro turisty. Součástí záměru je i vydávání tematických propagačních materiálů jako např. publikace - pověsti s lokalizací místa (historie, zajímavosti apod.)					
A.4.4.3	Rozvoj přeshraniční spolupráce a realizace přeshraničních projektů	střední	průběžně	odbor rozvoje a majetku, KulturaDoksy.cz, p. o.	dle konkrétní akce	vlastní krajské národní evropské
	Vazba na cíle/opatření/aktivity:					
	Komentář: Záměrem je pokračovat ve spolupráci se zahraničními partnerskými městy (Oybin, Bolkow, Bad Muskau) na rozvojových projektech a případně vyhledávat další partnery.					
A.4.4.4	Koncepce rozvoje turistického ruchu v Máchově kraji (Doksech)	vysoká	2018-2020	KulturaDoksy.cz, p. o.	120	vlastní krajské
	Vazba na cíle/opatření/aktivity:					
	Komentář: Sestavení koncepce turistického ruchu na základě analytických nástrojů, průzkumů a potřeb oblasti.					

PROGRAMOVÝ CÍL 5: OBNOVA PAMÁTEK A PODPORA KULTURY A SPORTU

Opatření 5.1: Obnova zámku

<i>Číslo aktivity</i>	<i>Název aktivity</i>	<i>Důležitost</i>	<i>Termíny</i>	<i>Odpovědnost</i>	<i>Náklady</i>	<i>Zdroje financování</i>
A.5.1.1	Revitalizace zámeckého parku	vysoká	průběžně	odbor rozvoje a majetku, KulturaDoksy.cz, p. o., stavební úřad a životní prostředí	dle konkrétní akce	vlastní krajské národní evropské
	Vazba na cíle/opatření/aktivity: Opatření 3.2: Revitalizace zeleně a veřejných prostranství Opatření 4.3: Zvyšování možností vyžití pro návštěvníky města					
	Komentář: Na základě komplexní studie revitalizace a zlepšení funkčního využití pokračovat v postupné obnově zeleně, abiotických prvků a komunikací v zámeckém areálu. Je nutná úzká spolupráce s orgány památkové péče a orgány ochrany přírody (zámek je evropsky významnou lokalitou).					
A.5.1.2	Muzeum Čtyřlístek	vysoká	2019	odbor rozvoje a majetku	20 000	vlastní
	Vazba na cíle/opatření/aktivity:					
	Komentář: Adaptace interiéru 3. NP středního (jižního) křídla zámku Doksy na muzeum Čtyřlístku, využívající zavedený a turisticky atraktivní pojem. Stavební úpravy vnitřních prostor, včetně rekonstrukce zdravotnických instalací, nové vzduchotechniky, obnovy oken a dveří atp. Dále v rámci aktivity dojde k přesunu dekorací a muzejní instalace ze stávajícího umístění v městské knihovně a dekorace bude doplněna novými prvky.					
A.5.1.3	Knihovna	vysoká	2019	odbor rozvoje a majetku	8 000	vlastní

	<p>Vazba na cíle/opatření/aktivity:</p> <p>Opatření 2.2: Rekonstrukce a modernizace budov ve vlastnictví města</p> <p>Opatření 4.3: Zvyšování možností využití pro návštěvníky města</p>					
	<p>Komentář: Rekonstrukce a adaptace 1. a 2. NP východního křídla a východní části středního (jižního) křídla zámku na provoz městské knihovny a kanceláře městského kulturního centra. Rekonstrukce zahrnuje stavební obnovu vnitřních prostor, dále veškeré technické zařízení budovy (vzduchotechniku, elektroinstalace, zdravotnické instalace, vytápění), obnovu oken a dveří, vybavení interiéru apod.</p>					
A.5.1.4	Informační centrum	vysoká	2018	odbor rozvoje a majetku	8 500	vlastní evropské
	<p>Vazba na cíle/opatření/aktivity:</p> <p>Opatření 2.2: Rekonstrukce a modernizace budov ve vlastnictví města</p> <p>Opatření 4.3: Zvyšování možností využití pro návštěvníky města</p> <p>Opatření 4.4: Propagace města, rozvoj přeshraniční spolupráce</p>					
	<p>Komentář: Rekonstrukce a adaptace 1. NP středního (jižního) křídla na turistické informační centrum. Aktivita zahrnuje kompletní rekonstrukci vnitřních prostor, včetně technického zařízení budovy, obnovu podlah, oken, dveří a vybavení interiéru nábytkem a zařizovacími předměty.</p>					
A.5.1.5	Prohlídkový okruh - expozice	vysoká	2018	odbor rozvoje a majetku	22 000	vlastní evropské
	<p>Vazba na cíle/opatření/aktivity:</p> <p>Opatření 2.2: Rekonstrukce a modernizace budov ve vlastnictví města</p> <p>Opatření 4.3: Zvyšování možností využití pro návštěvníky města</p> <p>Opatření 4.4: Propagace města, rozvoj přeshraniční spolupráce</p>					
	<p>Komentář: Rekonstrukce interiéru a adaptace 2. a 3. NP jižního (středního) křídla zámku na prohlídkový okruh s historickou expozicí. Aktivita zahrnuje kompletní rekonstrukci vnitřních prostor, včetně technického zařízení budovy, obnovu podlah, oken, dveří a vybavení interiéru nábytkem a zařizovacími předměty. Součástí aktivity je přesun grafického kabinetu ze zámku Zákupy.</p>					
A.5.1.6	Kavárna	vysoká	2019	odbor rozvoje a majetku	4 200	vlastní

	<p>Vazba na cíle/opatření/aktivity:</p> <p>Opatření 2.2: Rekonstrukce a modernizace budov ve vlastnictví města</p> <p>Opatření 2.3: Zajištění podmínek pro podnikatelské aktivity</p>					
	<p>Komentář: Rekonstrukce vstupního objektu zámeckého areálu. Změna dispozičního řešení, rekonstrukce technického vybavení, přístavba krytého pavilonu („zimní zahrady“) za účelem využití pro provoz kavárny. Součástí budovy budou veřejná WC pro návštěvníky zámeckého areálu.</p>					
A.5.1.7	Brownfield bývalých hospodářských budov	střední	2020-2024	odbor rozvoje a majetku	dosud nestanoven	vlastní
	<p>Vazba na cíle/opatření/aktivity:</p> <p>Opatření 3.2: Revitalizace zeleně a veřejných prostranství</p>					
	<p>Komentář: Získání zastavěné plochy a nádvoří bývalého hospodářského areálu v bezprostředním sousedství zámku. Následná sanace, bezpečnostní opatření a využití pro rozvoj lokality.</p>					
A.5.1.8	Obnova cest a nádvoří	střední	2019-2020	odbor rozvoje a majetku	14 000	vlastní národní
	<p>Vazba na cíle/opatření/aktivity:</p>					
	<p>Komentář: Obnova zpevněných povrchů v okolí zámku. Nahrazení asfaltových ploch mlatovými a dlážděnými cestami, celková obnova povrchu nádvoří, doplnění veřejného osvětlení a městského mobiliáře.</p>					
A.5.1.9	Obnova kašny	nízká	2020-2024	odbor rozvoje a majetku	dosud nestanoven	vlastní krajské národní
	<p>Vazba na cíle/opatření/aktivity:</p>					
	<p>Komentář: Stavební obnova novodobé kašny na nádvoří zámku, instalace kašnové technologie, osvětlení a doplnění repliky sošky.</p>					
A.5.1.1 0	Amfiteátr	vysoká	2018-2019	odbor rozvoje a majetku	dosud nestanoven	vlastní

	Vazba na cíle/opatření/aktivity:					
	Komentář: Vybudování areálu pro kulturní akce v západní části zámeckého parku. Instalace zastřešeného pódia a využití terénní nerovnosti pro vybudování stupňovitého hlediště.					
A.5.1.1 1	Odkanalizování okolí zámku	vysoká	2018-2019	odbor rozvoje a majetku	8 000	vlastní
	Vazba na cíle/opatření/aktivity:					
	Opatření 1.2: Rekonstrukce a rozšíření vodovodů, kanalizací a další technické infrastruktury					
	Komentář: Vybudování kanalizace pro odvod srážkových vod od objektu zámku, instalace retenční nádrže jako zásobárny vody pro závlahu parku.					
A.5.1.1 2	Rekonstrukce střech a krovů	vysoká	2018-2019	odbor rozvoje a majetku	15 000	vlastní krajské národní
	Vazba na cíle/opatření/aktivity:					
	Komentář: Postupná kompletní obnova střešního pláště zámku, rekonstrukce poškozených částí krovu, obnova a doplnění klempířských prvků a komínů.					
A.5.1.1 3	Rekonstrukce vytápění	vysoká	2018	odbor rozvoje a majetku	12 000	vlastní evropské
	Vazba na cíle/opatření/aktivity:					
	Komentář: Kompletní rekonstrukce rozvodů ústředního vytápění zámku, výměna otopných těles, instalace měření a regulace, při využití stávající plynové kotelny.					
A.5.1.1 4	Využití renesančního křídla	střední	2020-2024	odbor rozvoje a majetku	dosud nestanovené	vlastní
	Vazba na cíle/opatření/aktivity:					
	Opatření 2.2: Rekonstrukce a modernizace budov ve vlastnictví města Opatření 2.3: Zajištění podmínek pro podnikatelské aktivity					
	Komentář: Záměrem je vytvořit návrh využití renesančního (západního) křídla zámku, případně provést úpravy pro jeho využití městem či podnikatelskými subjekty.					

Opatření 5.2: Obnova památek

<i>Číslo aktivity</i>	<i>Název aktivity</i>	<i>Důležitost</i>	<i>Termíny</i>	<i>Odpovědnost</i>	<i>Náklady</i>	<i>Zdroje financování</i>
A.5.2.1	Rekonstrukce a zpřístupnění kostela Sv. Vojtěcha v Kruhu	střední	2019-2020	odbor rozvoje a majetku	dle konkrétní akce	vlastní krajské národní
Vazba na cíle/opatření/aktivity:						
Komentář: Sanace, rekonstrukce a využití kostela v Kruhu jako kulturního centra přidružené obce. Součástí aktivity je řešení odvodnění kostela, jednání s orgány památkové péče o dalším využití a řešení majetkoprávních vztahů a využití případných dotačních titulů.						
A.5.2.2	Rekonstrukce zvonice v Oboře a její využití pro spolkovou činnost	střední	2020-2024	odbor rozvoje a majetku, osadní výbor Obora	250	vlastní
Vazba na cíle/opatření/aktivity:						
Komentář: Rekonstrukce a dispoziční úprava zvonice na návsi v Oboře pro následné využití jako zázemí pro spolkovou činnost obyvatel přidružené obce.						
A.5.2.3	Obnova návsi ve Žďáru	nízká	2020-2024	odbor rozvoje a majetku	1 500	vlastní národní
Vazba na cíle/opatření/aktivity:						
Komentář: Pokračování v zahájené obnově historické a památkově chráněné návsi. II. etapa zahrnuje vydláždění druhé části návsi a příjezdové cesty čedičovými odseky a opravu kapličky (kontrola stavu věžičky, vymalování). Nutná součinnost s orgány památkové péče.						

Opatření 5.3: Rekonstrukce a výstavba kulturních a sportovních zařízení

<i>Číslo aktivity</i>	<i>Název aktivity</i>	<i>Důležitost</i>	<i>Termíny</i>	<i>Odpovědnost</i>	<i>Náklad- y</i>	<i>Zdroje financování</i>
A.5.3.1	Areály pro volnočasové aktivity	střední	průběžně	odbor rozvoje a majetku	dle konkrétní akce	vlastní
	Vazba na cíle/opatření/aktivity:					
	Komentář: Výběr vhodných ploch pro vybudování sportovních areálů (bikepark, skatepark, workout/fitness hřiště, in-line stezky apod.) Dle disponibilních zdrojů příprava projektů a realizace.					
A.5.3.2	Rekonstrukce a modernizace kina Máj	střední	2019-2021	odbor rozvoje a majetku, KulturaDoksy.cz, p. o.	20 000	vlastní
	Vazba na cíle/opatření/aktivity:					
	Komentář: Záměr navazuje na předchozí realizované etapy (zateplení, rekonstrukce střechy) a v dalších etapách počítá s kompletní rekonstrukcí interiéru, včetně veškerého technického zařízení (vytápění, elektroinstalace, vzduchotechnika apod.). Záměr počítá s rekonstrukcí a celkovou optimalizací kinosálu (výměnou sedaček, rozšířením pódia pro divadelní scénu apod.).					

Opatření 5.4: Podpora kulturní a sportovní činnosti

<i>Číslo aktivity</i>	<i>Název aktivity</i>	<i>Důležitost</i>	<i>Termíny</i>	<i>Odpovědnost</i>	<i>Náklad- y</i>	<i>Zdroje financování</i>
A.5.4.1	Letní kino	střední	2018	KulturaDoksy.cz, p. o.	200	vlastní
	Vazba na cíle/opatření/aktivity: Opatření 4.3: Zvyšování možností vyžití pro návštěvníky města					
	Komentář: Nákup techniky a pravidelné promítání letního kina v areálu zámeckého parku.					
A.5.4.2	Turistická karta Máchova kraje	vysoká	2019	KulturaDoksy.cz, p. o.	250	vlastní krajské národní
	Vazba na cíle/opatření/aktivity: Opatření 2.3: Zajištění podmínek pro podnikatelské aktivity Opatření 4.4: Propagace města, rozvoj přeshraniční spolupráce					
	Komentář: Zavedení turistické karty jakožto analytického a nabídkového nástroje v rámci rozvoje cestovního ruchu.					
A.5.4.3	Grantová podpora spolků a tělovýchovných organizací	střední	průběžně	zastupitelstvo, finanční odbor	dle konkrétní akce	vlastní
	Vazba na cíle/opatření/aktivity:					
	Komentář: Pokračování v podpoře aktivit místních spolků a sportovních organizací prostřednictvím grantového fondu města.					

4. Zásobník aktivit

V zásobníku aktivit jsou uvedeny akce a projekty s nižší aktuální prioritou, které budou s největší pravděpodobností financovány a realizovány po roce 2020. Rozhodnutí o dřívějším financování a realizaci by měla předcházet analýza a zhodnocení aktuálních priorit a bude závislé na momentálních disponibilních zdrojích města a vhodných dotačních příležitostech.

V zásobníku aktivit mohou být rovněž zařazeny projekty a aktivity, u nichž není zcela konkretizované financování, kompetence a úkoly a může tak sloužit jako seznam „inspirativních“ námětů pro rozvoj města a rovněž jako zdroj informací pro následné aktualizace programu rozvoje města. K zařazení aktivity do zásobníku není zpravidla nezbytné schválení zastupitelstva města, postačí rozhodnutí užšího vedení města či rady města. Aktivity, které budou realizovány v krátkodobém plánovacím období (typicky 1- 2 roky) budou po schválení zastupitelstvem města zařazeny do tzv. Akčního plánu (viz část C. Akční plán).

Tabulka 30 - Zásobník aktivit

Opatření	Název aktivity	Odhad nákladů (v tisících Kč)	Stav připravenosti
Opatření 1.1: Rekonstrukce a výstavba silnic, chodníků, parkovišť a odstavných parkovišť	Chodník „u Sportu“ – ulice Valdštejská	dosud nestanoveno	Záměr
Opatření 1.2: Rekonstrukce a rozšíření vodovodů, kanalizací a další technické infrastruktury	Kanalizace Zbyny	dosud nestanoveno	záměr
Opatření 2.1: Zkvalitnění bytového fondu a podpora bydlení	Příprava ploch pro výstavbu v Oboře (bývalá deponie)	dosud nestanoveno	studie
	Komunitní dům seniorů	23 000	
Opatření 2.2: Rekonstrukce a modernizace budov ve vlastnictví	Rekonstrukce a modernizace hasičské zbrojnice ve Starých Splavech	1 000 (rekonstrukce hřiště)	PDPS

města			
	Rekonstrukce a modernizace MŠ Libušina	dle konkrétní akce	
Opatření 3.2: Revitalizace zeleně a veřejných prostranství	Regenerace nebeského rybníčku ve Zbynech	dosud nestanoveno	záměr

5. Podpora realizace Programu

B. 5.1 Způsob realizace PRM

V rámci předchozí části Programu byly kromě obecných směrů rozvoje města navrženy i konkrétní aktivity, prostřednictvím jejichž realizace by mělo dojít k naplnění vytyčených cílů. K zajištění úspěšné realizace Programu je proto nezbytné nastavit implementační pravidla, jimiž bude realizace konkrétních aktivit zajištěna, a která určí způsob zapojení jednotlivých aktérů do realizace Programu. Vzhledem k velikosti města a městského úřadu není účelné pro realizaci Programu ustanovovat nové orgány. V maximální míře bude využito stávajících personálních zdrojů, a to jak na řídicí, tak výkonné a kontrolní úrovni. Využity budou rovněž postupy, které se prakticky osvědčily při realizaci předchozího Programu.

Z hlediska operativního krátkodobého plánování bude využito porad vedení města, které probíhají každoročně při plánování rozpočtu města na další rozpočtový rok. Výsledkem bude zahrnutí již reálně realizovatelných projektů do Akčního plánu. Do Akčního plánu budou zařazeny aktivity, u nichž jsou dle stupně znalosti co možná nejpřesněji určené postupové kroky, odpovědnost, termíny a (v případě, že nepůjde o aktivity vázané výlučně na dotační zdroje) také financování. Aktualizovaný Akční plán může být každoročně schvalován společně s návrhem rozpočtu města.

Z hlediska odpovědnosti za realizaci konkrétních aktivit bude využito stávající struktury městského úřadu a organizací města, přičemž odpovědnost za realizaci aktivit má vždy vedoucí pracovník odboru městského úřadu (resp. městské organizace), pod nějž aktivita věcně spadá (viz též kapitola 3 Rozvojové aktivity).

Osobou, která má v kompetenci sledování a koordinaci realizační fáze Programu je projektový manažer města, který ve spolupráci s osobami odpovědnými za jednotlivé aktivity vyhodnocuje realizaci Programu, předkládá o ní zprávy a připravuje podklady pro aktualizaci Programu.

B. 5.2 Monitoring realizace PRM

Pro zajištění kontinuálního plnění cílů Programu je nezbytné provádět pravidelný monitoring realizace jednotlivých aktivit a dílčích úspěchů či neúspěchů. Výsledkem monitoringu budou zprávy o realizaci Programu, které budou zpracovávány zpravidla jednou ročně, a to v návaznosti na sestavování rozpočtu města na další rozpočtový rok. Součástí zprávy bude stručný přehled aktivit realizovaných a probíhajících v posledním sledovaném období, případně zhodnocení a zdůvodnění odchylek od plánovaného průběhu. Součástí zprávy může být rovněž

návrh změn Programu. Zpráva o realizaci bude předkládána radě a zastupitelstvu města. Před koncem plánovacího období Programu bude provedeno komplexní zhodnocení dosažených cílů, které bude podkladem pro navazující strategický dokument.

B. 5.3. Způsob aktualizace PRM

Aby Program zůstal „živým“ dokumentem, je nutné jej pravidelně na základě monitoringu a vyhodnocení jeho plnění aktualizovat. Aktualizace Programu by měla proběhnout vždy při zásadní změně vnějších faktorů (např. po změně v kohezní politice EU v dalším programovém období, legislativních změnách apod.) či po dokončení realizace zásadních aktivit. Aktualizaci Programu může vyvolat i posun na straně priorit města, jehož důsledkem může být doplnění nových cílů či zásadní změna cílů stávajících. Podněty ke změnám a aktualizaci Programu je nutné vždy projednat v orgánech města (zastupitelstvo města, rada města, výbory a komise), podobu aktualizovaného programu vždy schvaluje výlučně zastupitelstvo města.

Změny a aktualizace Programu budou prováděny přímo v dokumentu. Seznam změn bude veden průběžně a bude součástí každé aktualizované verze Programu. Aktualizovaná verze bude označena číslem verze (např. 1.1, přičemž číslo vlevo před tečkou označuje zásadní revize s dopadem do věcné roviny dokumentu, číslo vpravo za tečkou označuje zejména opravné a formální revize) a datem aktualizace.

Samostatnou kapitolu tvoří aktualizace Akčního plánu, která bude probíhat zpravidla každoročně v souvislosti s přípravou rozpočtu města na další rozpočtový rok (viz též bod B. 5.1 Způsob realizace PRM).

B. 5.4 Způsob financování PRM

Základem financování Programu jsou vlastní zdroje - městský rozpočet (resp. vlastní rozpočet v případě městských organizací). V programovém období EU 2014-2020 se předpokládá také výrazné spolufinancování z evropských zdrojů.¹ Nezanedbatelnou složku financování tvoří rovněž národní zdroje a zdroje rozpočtu Libereckého kraje (byť zde se pro obvyklou výši poskytovaných dotací jedná spíše o zdroj doplňkový a vhodný pro spolufinancování menších projektů). Předpokládané zdroje financování jednotlivých aktivit jsou uvedeny v tabulce aktivit. Jedná se o předpoklady vycházející z dotačních možností známých v době zpracování 1. verze Progra-

¹ Poměr vlastních a evropských zdrojů po roce 2020 bude nutné vyjasnit až ve chvíli, kdy budou známy konkrétní obrysy politiky soudržnosti po tomto roce. V době zpracování této verze Programu nebyla jednání o kohezní politice dosud ukončena.

mu a v průběhu jeho naplňování se mohou zdroje financování jednotlivých aktivit zásadně proměňovat, jak bude město reagovat na nové dotační příležitosti. Součástí Programu je rovněž tabulka disponibilních dotací v programovém období EU 2014-2020, obsahující základní přehled využitelných dotačních programů na evropské, národní i regionální úrovni.

Tabulka 31 - Přehled disponibilních dotací v období 2014-2020

Národní operační programy	Operační program Podnikání a inovace pro konkurenceschopnost, řízený Ministerstvem průmyslu a obchodu	1. Investice do výzkumu, vývoje a inovací pro praxi	http://www.oppik.cz	Opatření 2.3
		2. Rozvoj využívání informačních a komunikačních technologií		
		3. Podpora malých a středních podniků		
		4. Snižování energetické náročnosti ekonomiky		
		7. Modernizace dopravní infrastruktury a ekologická doprava		
	Operační program Výzkum, vývoj a vzdělávání, řízený Ministerstvem školství, mládeže a tělovýchovy	1. Investice do výzkumu, vývoje a inovací pro praxi	http://www.msmt.cz/strukturalni-fondy-1/vyzvy-op-vvv	Opatření 2.2
		9. Fungující sociální systém a boj proti chudobě		
		10. Zkvalitnění systému vzdělávání		
	Operační program Zaměstnanost, řízený Ministerstvem práce a sociálních věcí	8. Zvyšování zaměstnanosti a kvalitní pracovní síla	https://www.esfcr.cz/programy/op-zamestnanost	Opatření 3.5
		9. Fungující sociální systém a boj proti chudobě		
		11. Kvalitní, efektivní a transparentní veřejná správa a instituce		
	Operační program Životní prostředí, řízený Ministerstvem životního prostředí	4. Snižování energetické náročnosti ekonomiky	http://www.opzp.cz/	Opatření 1.2, Opatření 2.2, Opatření 3.1, Opatření 3.2, Opatření 3.3
		5. Omezování přírodních rizik, povodní a ekologické zátěže		

		6. Ochrana životního prostředí a využívání přírodního bohatství		
	Integrovaný regionální operační program, řízený Ministerstvem pro místní rozvoj	2. Rozvoj využívání informačních a komunikačních technologií	http://www.strukturalni-fondy.cz/cs/Microsites/IROP/Uvodni-strana	Opatření 1.1, Opatření 2.2, Opatření 3.4, Opatření 4.1, Opatření 4.3, Opatření 5.3, Opatření 5.4
		4. Snižování energetické náročnosti ekonomiky		
		5. Omezování přírodních rizik, povodní a ekologické zátěže		
		6. Ochrana životního prostředí a využívání přírodního bohatství		
		7. Modernizace dopravní infrastruktury a ekologická doprava		
		9. Fungující sociální systém a boj proti chudobě		
		10. Zkvalitnění systému vzdělávání		
		11. Kvalitní, efektivní a transparentní veřejná správa a instituce		
	Program rozvoje venkova, řízený Ministerstvem zemědělství	1. Investice do výzkumu, vývoje a inovací pro praxi	https://www.szif.cz/cs/prv2014	Opatření 2.2, Opatření 2.3
		3. Podpora malých a středních podniků		
4. Snižování energetické náročnosti ekonomiky				
5. Omezování přírodních rizik, povodní a ekologické zátěže				
6. Ochrana životního prostředí a využívání přírodního bohatství				

		8. Zvyšování zaměstnanosti a kvalitní pracovní síla		
		9. Fungující sociální systém a boj proti chudobě		
		10. Zkvalitnění systému vzdělávání		
Programy přeshraniční spolupráce	Interreg V-A Česká republika – Polsko	Bezpečnost	http://www.cz-pl.eu/	Opatření 4.4
		Využití potenciálu česko-polského příhraničí v oblasti přírodního a kulturního dědictví		
		Dopravní dostupnost regionu		
		Vzdělávání a spolupráce vládních a nevládních institucí		
	Program spolupráce Svobodný stát Sasko – Česká republika 2014–2020	Podpora přizpůsobení se změně klimatu, předcházení rizikům a řízení rizik	http://www.sn-cz2020.eu/cz/	Opatření 4.4
		Zachování a ochrana životního prostředí a podporování účinného využívání zdrojů		
		Investice do vzdělávání, odborné přípravy a odborného výcviku k získávání dovedností a do celoživotního učení		
		Posilování institucionální kapacity orgánů veřejné správy a zúčastněných subjektů a účinné veřejné správy		
	Národní program podpory cestovní-	Podpora nadregionálních aktivit	http://www.mmr.cz/cs/Regionalni-politika-a-cestovni-ruch/Cestovni-	Opatření 4.2

ho ruchu v regionech (2016-2020) vypsaný Ministerstvem pro místní rozvoj	Rozvoj základní a doprovodné infrastruktury cestovního ruchu	ruch/Programy-Dotace/Narodni-program-podpory-cestovniho-ruchu-v- regionech-(2016-2020)	
	Rozvoj veřejné infrastruktury cestovního ruchu		
Státní fond dopravní infrastruktury	Zvyšování bezpečnosti	http://www.sfdi.cz/poskytovani-prispevku/	Opatření 1.1, Opatření 3.4, Opatření 4.1
	Cyklistické stezky		
	Křížení komunikací		
Státní fond rozvoje bydlení	Regenerace sídlišť (úprava veřejných prostranství)	http://www.sfrb.cz/programy-a-podpory/programy/	Opatření 1.1, Opatření 1.2, Opatření 1.3, Opatření 2.1, Opatření 2.2, Opatření 3.2, Opatření 3.4
	Revitalizace bytového fondu (Panel 2013+)		
	Opravy a modernizace bytové- ho fondu (Program Pro obce)		
Program mobility Vládního výboru pro zdravotně postižené občany	Podpora komplexních bezbarié- rových tras v obcích a městech	https://www.vlada.cz/cz/ppov/vvzpo/program-mobility/program-mobility-79350/	Opatření 1.1, Opatření 1.2, Opatření 1.3, Opatření 2.2, Opatření 3.4, Opatření 5.1
Program Podpora bydlení Minister- stva pro místní rozvoj	Vznik podporovaných bytů na území České republiky sloužící- cím k poskytování sociálního bydlení	http://www.mmr.cz/cs/Uzemni-a-bytova-politika/Bytova-politika/Programy-Dotace/Programy-podpory-bydleni	Opatření 2.1 Opatření 2.2
	Zkvalitnění bytového fondu odstraněním bariér		

Program EFEKT vypsaný Ministerstvem průmyslu a obchodu	Podpora v oblasti úspor energie	https://www.mpo.cz/cz/energetika/dotace-na-uspory-energie/program-efekt/	Opatření 1.3
Program péče o krajinu vypsaný Ministerstvem životního prostředí (MŽP)	Podpora provádění specifické péče a zajištění potřeb menšího rozsahu	https://www.mzp.cz/cz/program_pece_o_krajinu	Opatření 3.2
	Zlepšování dochovaného přírodního a krajinného prostředí a zaměření na realizaci ve volné krajině		
	Péče o zraněné a handicapované živočichy		
Podpora obnovy přirozených funkcí krajiny vypsaná Ministerstvem životního prostředí (MŽP)	Podpora péče o zvláště chráněná území, ptačí oblasti a evropsky významné lokality	https://www.mzp.cz/cz/podpora_obnovy_prirozenych_funkci_krajiny	Opatření 3.2
	Podpora záchranných programů a programů péče		
	Podpora adaptace vodních ekosystémů		
	Podpora adaptace nelesních ekosystémů		
	Podpora adaptace lesních ekosystémů		
	Odborná podpora a monitoring		

<p>Národní program Životního prostředí</p>	<p>Podpora s cílem efektivního a šetrného využívání přírodních zdrojů, nápravy negativních dopadů lidské činnosti na životní prostředí, zmírňování a přizpůsobení se dopadům změny klimatu a účinné prevence prostřednictvím environmentálního vzdělávání, výchovy a osvěty obyvatel České republiky</p>	<p>https://www.mzp.cz/cz/narodni_program_zivotni_prostredi</p>	<p>Opatření 1.2</p>
<p>Ministerstvo kultury nabízí řadu dotačních okruhů, které jsou určené pro záchranu památek, pro muzea a galerie, pro regionální a národnostní kulturu</p>		<p>https://www.mkcr.cz/dotacni-okruhy-1137.html</p>	<p>Opatření 5.1, Opatření 5.2</p>
<p>Liberecký kraj nabízí pro akce drobnějšího investičního i neinvestičního charakteru řadu dotačních titulů</p>		<p>https://dotace.kraj-lbc.cz/</p>	
<p>Dotační programy MŠMT</p>	<p>Vzdělávání Výzkum a vývoj Mládež Sport a tělovýchova Prevence rizikového chování Školní stravování</p>	<p>http://www.msmt.cz/dotacni-programy</p>	<p>Opatření 5.4</p>
<p>Ministerstvo zemědělství - program Údržba a obnova kulturních a venkovských prvků</p>		<p>https://www.szif.cz/cs/nd</p>	<p>Opatření 5.2</p>

C. AKČNÍ PLÁN

Akční plán je rozšiřující částí Programu a obsahu je aktivity, které jsou z krátkodobého pohledu (1 – 2 roky) prioritní a jsou u nich dle stupně aktuální znalosti co možná nejpřesněji známy postupové kroky, termíny, osoby odpovědné za realizaci a financování. Jde zpravidla o aktivity zahrnuté v rozpočtu města na aktuální rok, ale obsaženy jsou i aktivity, o jejichž financování bude rozhodnuto na základě aktuální situace (např. při zajištění dotační podpory).

Tabulka 32 - Akční plán

Cíl 1: Kvalitní dopravní a technická infrastruktura					
Opatření	Aktivita	Období realizace	Předběžný rozpočet (v tis. Kč)	Předpokládané zdroje financování	Stav připravenosti
1.1	Rekonstrukce mostů a lávek	2018-2019	200	vlastní	realizace
1.1	Výstavba parkovací plochy v místě bývalé kotelny v ul. Pražská	2018	2 500	vlastní	DUR
1.1	Rekonstrukce komunikace a parkoviště u stravovacího pavilonu ZŠ	2019	dosud nestanoven	vlastní	záměr
1.1	Rekonstrukce Janovy uličky	2019	1 500	vlastní	DSP
1.1	Směšovaná stezka pro pěší a cyklisty Doksy - Obora	2018-2019	12 500	evropské, vlastní	DUR
1.1	Rekonstrukce a opravy místních komunikací	2018-2019	8 000 (pro rok 2018)	vlastní	realizace
1.2	Postupná rekonstrukce a rozšiřování kanalizační sítě	2018-2019	900 (pro rok 2018)	vlastní	realizace
1.2	Pasportizace, kontrola a monitoring dešťové kanalizace	2018-2019	20 (pro rok 2018)	vlastní	realizace
1.3	Postupná obnova stávajícího veřejného osvětlení	2018-2019	dle konkrétní akce	vlastní	realizace
Cíl 2: Rozvoj občanské vybavenosti, bydlení a podpora místní ekonomiky					
Opatření	Aktivita	Období realizace	Předběžný rozpočet (v tis. Kč)	Zdroje financování	Stav připravenosti
2.1	Výstavba rodinných domů „Lokalita Jih“	2018-2019	20 000	vlastní	DSP

2.1	Regenerace sídliště Pražská	2018	7 500	národní, vlastní	PDPS
2.1	Obnova bytového fondu	2018-2019	dle konkrétní akce	vlastní	realizace
2.2	Obnova nebytového fondu	2018-2019	dle konkrétní akce	vlastní	realizace
2.2	Rekonstrukce a modernizace ZŠ K. H. Máchy	2018-2019	2 000 (úprava odborných	evropské, vlastní	PDPS
2.2	Rekonstrukce a modernizace MŠ Pražská	2018-2019	4 300 (rekonstrukce	vlastní, evropské	DSP
2.2	Rekonstrukce, modernizace a zvýšení kapacity ZUŠ	2018-2019	dle konkrétní akce	vlastní	realizace
2.2	Rekonstrukce a modernizace zdravotního střediska	2018-2019	dle konkrétní akce	vlastní	realizace
2.2	Komunitní centrum	2019	dosud nestanoveno	evropské, vlastní	záměr
2.3	Rozvoj lokality „U Myslivny“	2018-2019	dosud nestanoveno	vlastní	realizace

Cíl 3: Dobré životní prostředí a bezpečné město

Opatření	Aktivita	Období realizace	Předběžný rozpočet (v tis. Kč)	Zdroje financování	Stav připravenosti
3.1	Rozšíření a modernizace sběrného dvora	2018	dosud nestanoveno	evropské, vlastní	DSP
3.1	Zefektivnění systému likvidace odpadů	2018-2019	dle konkrétní akce	evropské, vlastní	realizace
3.2	Revitalizace pobřeží Máchova jezera ve Starých Splavech	2019-2020	9 000	vlastní	PDPS
3.2	Revitalizace hlavní pláže	2019	dle konkrétní akce	vlastní	studie, realizace
3.2	Revitalizace lesoparku ve Starých Splavech u tenisových kurtů a u	2018-2019	6 000	vlastní	PDPS
3.2	Revitalizace hřbitova	2018-2019	450 (oprava památníku)	národní, vlastní	PDPS
3.2	Lesníková naučná stezka	2018-2019	600	vlastní	realizace
3.3	Opatření proti znečišťování odpadními vodami	2018-2019	dle konkrétní akce	vlastní	realizace
3.3	Opatření pro zachování dlouhodobé čistoty	2018-2019	dle konkrétní akce	vlastní, národní	realizace
3.4	Řešení bezbariérových tras	2018-2019	dle konkrétní akce	národní, vlastní	PDPS
3.4	Rekonstrukce autobusového nádraží a autobusových zastávek	2019	dle konkrétní akce	vlastní	realizace

3.5	Kamerový dohlížecí systém	2018	750	vlastní	PDPS
Cíl 4: Rozvoj cestovního ruchu					
Opatření	Aktivita	Období realizace	Předběžný rozpočet (v tis. Kč)	Zdroje financování	Stav připravenosti
4.2	Responzivní web města Doksy	2018	70	vlastní, krajské	realizace
4.3	Tematické exkurze	2018-2019	dle konkrétní akce	vlastní	realizace
4.3	Sportovní rybolov na Máchově jezeře	2018-2019	dle konkrétní akce	vlastní	realizace
4.4	Čtyřlístek	2018-2019	dle konkrétní akce	vlastní	realizace
4.4	Budování image turistické oblasti	2018-2019	dle konkrétní akce	vlastní, krajské národní	realizace
4.4	Rozvoj přeshraniční spolupráce a realizace přeshraničních projektů	2018-2019	dle konkrétní akce	evropské, vlastní	realizace
4.4	Koncepce rozvoje turistického ruchu v Máchově kraji (Doksech)	2018-2019	120	vlastní, krajské	realizace
Cíl 5: Obnova památek a podpora kultury a sportu					
Opatření	Aktivita	Období realizace	Předběžný rozpočet (v tis. Kč)	Zdroje financování	Stav připravenosti
5.1	Revitalizace zámeckého parku	2018-2019	dle konkrétní akce	evropské, krajské, vlastní	realizace
5.1	Muzeum Čtyřlístek	2019	20 000	vlastní, evropské	PDPS
5.1	Knihovna	2019	8 000	vlastní, evropské	PDPS
5.1	Informační centrum	2018-2019	8 500	evropské, vlastní	realizace
5.1	Prohlídkový okruh – expozice	2018-2019	22 000	evropské, vlastní	realizace
5.1	Kavárna	2018-2019	4 200	vlastní	PDPS
5.1	Brownfield bývalých hospodářských budov	2019	dosud nestaven	vlastní	záměr
5.1	Obnova cest a nádvoří	2019	14 000	vlastní, evropské, národní	PDPS
5.1	Amfiteátr	2018-2019	3 000	vlastní	studie
5.1	Odkanalizování okolí zámku	2018-2019	8 000	vlastní	PDPS

5.1	Rekonstrukce střech a krovů	2018-2019	15 000	národní, vlastní	PDPS
5.1	Rekonstrukce vytápění	2018	12 000	vlastní, evropské	realizace
5.1	Využití renesančního křídla	2018-2019	dosud nestanoven	vlastní	záměr
5.2	Rekonstrukce a zpřístupnění kostela Sv. Vojtěcha v Kruhu	2019	dle konkrétní akce	národní, vlastní	PDPS (odvodnění)
5.3	Areály pro volnočasové aktivity	2019	750 (1. etapa bikeparku)	vlastní	PDPS
5.3	Rekonstrukce a modernizace kina Máj	2019	20 000	vlastní	PDPS
5.4	Letní kino	2018	200	vlastní	realizace
5.4	Turistická karta Máchova kraje	2019	250	vlastní, krajské, národní	záměr

Zdroje

<https://www.statnisprava.cz/rstsp/adresar.nsf/i/61721>

www.doksy.com

<http://opsmachovojezero.cz/>

<https://www.czso.cz/>

<http://www.kurzy.cz/obec/doksy-okres-ceska-lipa/zivnostensky-rejstrik-provozovny-vypis/>

<http://www.risy.cz/cs/vyhledavace/obce/detail?zuj=561495>

www.mslibusina.cz

msprazskadoksy.cz

www.zsdoksy.cz

www.zsmsstaresplavy.cz

www.zusdoksy.cz

<http://www.dpsdoksy.cz/>

<http://www.mapakriminality.cz/>

<https://maps.kraj-lbc.cz/mapserv/rybniky/>

<http://lagpodralsko.com/>

<https://www.wikipedia.org/>

<https://www.hotelport.cz/>

<http://www.hotelbellevue.cz/>

<http://www.granddoksy.cz/cs/>

<http://hotelkamyk.cz/>

<https://www.leshotel.cz/>

<http://www.hotelberg.cz/>

<http://www.karelhynekmacha.cz/>

<http://www.hotellazenskyvrch.cz/>

<https://hotel-pasaz.hotel.cz/>

<http://www.farmer.xf.cz/>

<http://penzionmlyn-machovojezero.cz/>

<http://www.e-cesko.cz/ubytovani/ubytovani-2621-motorest-stedra-v-doksech/?set=cz-84391>

<http://www.pension-skalka.cz/?p=17>

<http://www.pension-fami.cz/>

<https://www.pension-maj.cz/>

<http://www.hoteldiana.cz/>

<https://www.pensionrut.cz/>

<http://www.penzionzuzana.cz/cs/ubytovani-machovo-jezero>
<http://www.penzionalmi.cz/>
<http://www.penzionnaslunci.cz/>
<http://sportcentrum-staresplavy.webnode.cz/o-nas/>
<http://www.ncvu.eu/statek-stare-splavy/>
<http://www.strediskorohac.cz/>
<http://www.liberecky-kraj.cz/dr-cs/11274-camp-perla.html>
<http://www.bilykamen.net/ubytovani/>
<https://www.dokempu.cz/doksy/kemp-breznak-3054/>
<http://www.machovo-jezero.eu/kladno/index.html>
<http://www.kempandrea.cz/>
<https://www.machovojezero-termit25.cz/>
<https://www.podkamenem.cz/>
<http://www.poslumllyn.cz/>
<http://www.ubytovanidoksy.cz/cs/>
<http://www.artes-chaty.eu/>
<http://machovo-jezero.net/>
<http://www.dobrota-machovo-jezero.cz/cs/>
<http://www.ekempy.cz/liberecky-kraj/ceska-lipa/1010-chatova-osada-duha-stare-splavy>
<http://www.jachta.com/>
<http://www.plesar-vlasta.cz/index.php?show=ubytovani>
<http://www.racek-machovo-jezero.cz/osada-machovo-jezero>
<http://www.firotour.cz/zajezdy/ceska-republika/cesky-raj/stare-splavy/radka-chatova-osada-cor201/>
<http://www.machovojezero-karakul.cz/cz/ubytovani>
<http://www.machovojezero-arnika.cz/>
<https://www.machovojezero-barbara25.cz/>
<http://www.elite-machovo-jezero.cz/>
<http://www.machovojezero-rsima.cz/>
<http://www.machovo-jezero-intergast.cz/>
<http://www.restrep.cz/cs/>
<http://www.karolinkamachac.cz/>
<http://www.rekreacni-stredisko-lenka-stare-splavy.rs-ubytovani.info/>
<http://www.campborny.cz/>
<http://www.rsharmonie.cz/mode.php?mod=html&record=1>

<https://www.autokemp-klucek.cz/>

http://www.khslbc.cz/koup_el_doksy/

<http://doprava.kraj-lbc.cz/page254>

<http://www.mksdoksy.cz/>

<https://maps.kraj-lbc.cz/mapserv/rybniky/>

Plán rozvoje vodovodů a kanalizací Libereckého kraje

Foldynová, I. a kol. (2016), Analýza struktury obecních bytů v ČR, Ostrava: PROCES - Centrum pro rozvoj obcí a regionů, s.r.o.

Musil, J. (2018), Zpráva o činnosti policie ve služebním obvodu Doksy

Beránek, O. a kol. (2017), Pasport drobných památek na území města Doksy a okolí

SEZNAM TABULEK

Tabulka 1 - Základní údaje o obci.....	6
Tabulka 2 - Veřejná správa	6
Tabulka 3 - Přírůstek obyvatelstva.....	17
Tabulka 4 - Struktura obyvatelstva k 31.12.2016	19
Tabulka 5 - Obyvatelstvo podle nejvyššího dosaženého vzdělání k roku 2011.....	19
Tabulka 6 - Hospodářská činnost rok 2016.....	24
Tabulka 7 - Podnikatelské subjekty dle počtu zaměstnanců k 31. 12. 2014	25
Tabulka 8 - Přehled ekonomických subjektů	25
Tabulka 9 - Hotely na území města.....	33
Tabulka 10 - Penziony na území města.....	34
Tabulka 11 - Chatové osady na území města	35
Tabulka 12 - Autokempy na území města.....	38
Tabulka 13 - Historie kvality vody	40
Tabulka 14 - Ekonomická situace v obci k roku 2011	43
Tabulka 15 - Stav silnic.....	48
Tabulka 16 - Obydlené byty podle právního důvodu užívání.....	53
Tabulka 17 - Domovní fond za rok 2011	54
Tabulka 18 - Přehled vybavení bytů	54
Tabulka 19 - Přehled kulturních zařízení	60
Tabulka 20 - Přehled všech památek.....	60
Tabulka 21 - Sportovní zařízení Doksy.....	70
Tabulka 22 - Sportovní zařízení Staré Splavy.....	72

Tabulka 23 - Výměry půdy v obci pro rok 2016.....	74
Tabulka 24 - Hospodaření města v letech 2012 – 2017	83
Tabulka 25 - Celková částka získaných dotací	84
Tabulka 26 - Trestné činy - obvodní oddělení Doksy, únor 2016 – březen 2017.....	85
Tabulka 27 - Seznam vodních toků.....	88
Tabulka 28 - Vodní plochy daného území	88
Tabulka 29 - Koincidenční matice	105
Tabulka 30 - Zásobník aktivit	133
Tabulka 31 - Přehled disponibilních dotací v období 2014-2020	138
Tabulka 32 - Akční plán.....	144

SEZNAM OBRÁZKŮ

Obrázek 1 - Poloha obce v rámci Libereckého kraje	8
Obrázek 2 - Poloha obce v rámci okresu Česká Lípa	9
Obrázek 3 - Dokský zpravodaj 5/2017.....	21
Obrázek 4 - Cyklomapa.....	31
Obrázek 5 - Naučná stezka SWAMP	32
Obrázek 6 - Brownfield bývalých hospodářských budov	77
Obrázek 7- Struktura návrhové části.....	96

SEZNAM GRAFŮ

Graf 1 - Růst obyvatelstva.....	17
Graf 2 - Počet přistěhovalých a vystěhovalých osob	18
Graf 3 - Počet narozených a zemřelých osob	18
Graf 4: Vývoj podílu nezaměstnanosti.....	43
Graf 5 - Výměry půdy	75
Graf 6 - Hospodaření obce 2012 - 2017	84