



A.1 ANALYTICKÁ ČÁST





2. PROFIL MĚSTA

Město Vimperk leží v okrese Prachatice, 60 km západně od krajského města České Budějovice, 25 km jihozápadně od Strakonic a 140 km jihozápadně od Hlavního města Prahy v průměrné nadmořské výšce 700 m n. m. Vzdálenost Vimperka od státní hranice s Německem je 30 km.

Území ORP zahrnuje celkem 21 obcí, v nich žije 17 512 obyvatel (k 31.12.2014). Pouze Vimperk má statut města. ORP Vimperk pak zahrnuje tyto obce: Bohumilice, Borová Lada, Bošice, Buk, Čkyně, Horní Vltavice, Kubova Huť, Kvilda, Lčovice, Nicov, Nové Hutě, Stachy, Strážný, Svatá Maří, Šumavské Hoštice, Vacov, Vimperk, Vrbice, Zálezly, Zdíkov a Žárová. Rozloha celého ORP je 53 536 ha, což je přibližně 5,3% z rozlohy Jihočeského kraje.

Vimperk má velice výhodnou polohu, leží na úpatí celorepublikově atraktivního vrcholu Boubín (1362 m n. m.), zároveň tvoří pomyslnou bránu do Šumavy, ať již se jedná o CHKO Šumava nebo Národní park Šumava. Je velice blízko turistickým destinacím, jako je Zadov, Kvilda, Kubova Huť a v neposlední řadě je prvním větším městem na příjezdu ze SRN.

Vimperk je dobře dopravně dostupný po silnici č. 145 a E49 z Českých Budějovic a po D4 ze Strakonic (Prahy). Dobré spojení do Vimperka je jak autobusové tak i vlakové. Proto má Vimperk velký potenciál z pohledu rozvoje turistiky a poskytování služeb v cestovním ruchu. Vše umocňuje přítomnost dominanty města v podobě vimperského zámku.

V ČR je něco přes 6 200 obcí a měst a Vimperk se svými 7 534 obyvateli řadí v početnosti obyvatel na přibližně 170 místo. Řadí se tedy spíše mezi více obydlená města, přičemž si zachovává statut maloměsta a tím vytváří specifické podmínky pro život, které (i podle dotazníkového šetření) jsou spolu s příjemným životním prostředím okolí města hlavními motivy pro obyvatele, kteří zde žijí.

Celková rozloha správního území města Vimperk dosahuje 8002 ha, z toho více než polovinu tvoří lesní půda 4 398 ha, zemědělská půda je vymezena plochou 2574 ha a zastavěná plocha 73 ha.



foto: Jiří Mánek





ORP Vimperk – základní data

Počet obcí	21
Počet částí obcí	109
Počet základních sídelních jednotek	147
Počet obyvatel	17 512
V tom ve věku	
0-14 let	2 640
15-64 let	11 860
65 a více	3 012
Průměrný věk	41,7
Hustota obyvatelstva na 1 km ²	32,7
Podíl městského obyvatelstva	43,4
Katastrální plocha v ha	53 536
v tom	
zemědělská půda	15 804
nezemědělská půda	37 732

Zdroj: Komunitní plán sociálních služeb na území ORP Vimperk 2015-2018

ORP Vimperk



Zdroj: ČSÚ





3. OBYVATELSTVO

3.1. Vývoj počtu obyvatel

V období středověku byl Vimperk především obchodním městem, město profitovalo zejména díky Zlaté stezce. Po zastavení obchodů na stezce našla většina lidí obživu v zemědělství nebo v průmyslu, který se rychle začal rozvíjet. Ve Vimperku bydlely a pracovaly stovky dělníků zaměstnaných v místních továrnách. Došlo k nárůstu počtu obyvatel. V období 1910-1921 přísun obyvatel ukončila první světová válka. Po vzniku republiky rostl počet českých obyvatel. Tento stav opět změnila válka, tentokrát druhá světová. Češi utíkají do vnitrozemí, aby zde přežili dobu protektorátu. Následně na počátku roku 1945 je Vimperk městem výlučně německým. Po skončení války a odsunu německého obyvatelstva se Vimperk stal natrvalo českým městem. Počet obyvatel v současnosti vzhledem k roku 1961 zvýšil o více než 3 tisíce.

Vývoj počtu obyvatel ve Vimperku za sto let do roku 2001

Rok	Češi	Němci	Celkem
1890	503	3779	4282
1900	464	4255	4719
1910	582	4671	5253
1921	997	3842	4839
1930	1185	3638	4823
1940	270	4680	4950
1945	-	5700	5700
1947	2910	-	2910
1961	4785	-	4785
2001	7546	-	7546
2014	7534* (ČSÚ)	-	7534

Zdroj: Zmizelé Čechy Vimperk, Roman Hajník

Vývoj počtu obyvatel po jednotlivých osadách za 100 let v ORP Vimperk

Rok	1869	1900	1930	1950	1961	1970	1980	1991
Obec	počet obyvatel							
Arnoštka	106	118	70	48	25	19	10	13
Bořanovice	162	173	172	103	99	75	71	77
Boubská	229	354	728	153	133	133	130	91
Cejsice	139	161	110	77	67	51	26	10
Hrabice	199	334	355	172	240	227	204	180
Kláštelec	270	263	273	65	59	57	49	35
Korkusova Huť	248	223	232	49	62	59	69	59
Křesánov	179	178	161	79	52	53	18	13





Lipka	179	216	190	96	89	80	83	78
Michlova Huť	211	199	169	73	48	15	5	13
Modlenice	98	69	72	26	31	4	1	-
Pravětín	212	252	225	94	80	69	49	42
Skláře	199	179	170	34	24	17	7	6
Solná lhota	180	279	267	37	30	18	25	23
Sudslavice	124	180	165	98	105	93	81	45
Veselka	167	160	143	21	6	7	3	-
Vimperk	3520	4719	4939	3906	4785	5549	6335	7328
Vnarovy	83	113	89	53	51	33	19	17
Výškovice	151	150	144	104	87	98	72	55

Zdroj: ČSÚ, Šumava v roce 1991

Od roku 2005 začal počet obyvatel ve Vimperku pomalu klesat. Přispělo k tomu ukončení provozu některých významných zaměstnavatelů, ale i odliv vysokoškoláků, kteří po ukončení studia nacházejí snadněji lukrativnější zaměstnání v místě studia, či v zahraničí.

Z následující tabulky vyplývá, že začíná přibývat obyvatel v důchodovém věku, zatímco počet obyvatel mladších 65 let se meziročně snižuje. Z tabulky je také patrné, že počet zemřelých převyšuje počet nově narozených. Skutečné počty osob pak ovlivňují ještě další faktory. V poslední době z evidence obyvatel vypadli cizinci (ve Vimperku podobě jako v celé ČR). Podle odhadů může ve Vimperku a nejbližším okolí žít 300 až 500 cizinců. Rovněž nelze exaktně vyhodnotit, kolik občanů ve Vimperku žije a není hlášeno k trvalému pobytu a opačně, kolik trvale hlášených ve Vimperku žije mimo Vimperk





Základní ukazatele Město Vimperk a obce v ORP k 31.12.2014

NUTS 5 / LAU 2 - Obec		katastrální plocha (ha)	počet obyvatel	nadmořská výška	první písemná zmínka	počet katastrů	počet částí obce	počet ZSJ
Bohumilice	obec	342	326	656	1352	1	1	1
Borová Lada	obec	6 895	282	895	1790	8	8	8
Bošice	obec	834	315	588	1315	3	4	6
Buk	obec	2 580	302	826	1400	3	3	4
Čkyně	obec	2 067	1 560	523	1243	6	7	7
Horní Vltavice	obec	5 880	374	805	1359	6	6	7
Kubova Huť	obec	141	94	960	1728	1	1	1
Kvilda	obec	4 518	147	1 062	1345	2	5	2
Lčovice	obec	577	146	566	1321	1	1	2
Nicov	obec	1 378	85	896	1296	4	4	5
Nové Hutě	obec	2 324	88	1 025	1840	1	1	1
Stachy	obec	2 817	1 174	738	1578	3	3	15
Strážný	městys	4 964	446	834	1359	8	4	8
Svatá Maří	obec	1 271	583	765	1352	4	6	6
Šumavské Hoštice	obec	836	389	763	1352	3	4	4
Vacov	obec	3 521	1 443	732	1352	12	14	20
Vimperk	město	8 002	7 534	694	1264	16	22	34
Vrbice	obec	228	62	747	1382	1	1	1
Zálezly	obec	931	301	565	1370	2	4	4
Zdíkov	obec	3 191	732	732	1318	8	9	10
Žárovná	obec	241	118	725	1394	1	1	1
celkem	21	53 538	16 501			94	109	147


Zdroj ČSU





Vývoj počtu obyvatel ve Vimperku od roku 2005 (vždy k 31.12.2014)

	2005	2006	2007	2008	2009	2010	2011	2012	2013	2014
Stav obyvatel	7 942	7 887	7 873	7 863	7 802	7 708	7 696	7 644	7 602	7 534
v tom ve věku: 0 - 14	1 237	1 194	1 167	1 153	1 130	1 138	1 141	1 136	1 133	1 109
15 - 64	5 754	5 711	5 716	5 692	5 632	5 514	5 454	5 346	5 268	5 194
65 +	951	982	990	1 018	1 040	1 056	1 101	1 162	1 201	1 231
Průměrný věk	38.4	38.8	39.0	39.3	39.7	39.8	40.2	40.5	40.8	41.2
Index stáří (65+ / 0 -14 v %)	76.9	82.2	84.8	88.3	92.0	92.8	96.5	102.3	106.0	111.0
muži	3 875	3 852	3 854	3 831	3 801	3 733	3 755	3 741	3 709	3 689
v tom ve věku: 0 - 14	625	603	600	597	578	576	575	586	590	579
15 - 64	2 863	2 853	2 850	2 812	2 798	2 735	2 741	2 690	2 631	2 604
65 +	387	396	404	422	425	422	439	465	488	506
ženy	4 067	4 035	4 019	4 032	4 001	3 975	3 941	3 903	3 893	3 845
v tom ve věku: 0 - 14	612	591	567	556	552	562	566	550	543	530
15 - 64	2 891	2 858	2 866	2 880	2 834	2 779	2 713	2 656	2 637	2 590
65 +	564	586	586	596	615	634	662	697	713	725
Sňatky	47	48	42	39	37	36	40	34	36	33
v tom podle rodinného stavu snoubenců:										
ženich svobodný	36	32	30	28	23	27	29	26	28	26
rozvedený	11	14	11	11	13	8	10	8	8	6
ovdovělý	-	2	1	-	1	1	1	-	-	1
nevěsta svobodná	35	32	27	31	22	25	27	27	31	25
rozvedená	12	16	15	8	15	11	12	7	5	7
ovdovělá	-	-	-	-	-	-	1	-	-	1
oba svobodní	32	26	26	25	20	21	24	23	25	24
Sňatky na 1 000 obyvatel	5.9	6.1	5.3	5.0	4.7	4.6	5.2	4.4	4.7	4.4



PROGRAM ROZVOJE MĚSTA VIMPERK PRO OBDOBÍ 2016 – 2022



Rozvody	33	27	11	33	18	29	31	17	25	17
z toho: s nezletilými dětmi	23	20	6	23	11	15	16	8	14	9
Rozvody na 1 000 obyvatel	4.1	3.4	1.4	4.2	2.3	3.7	4.0	2.2	3.3	2.3
Rozvody na 100 sňatků	70.2	56.3	26.2	84.6	48.6	80.6	77.5	50.0	69.4	51.5
Živě narození	80	84	92	78	87	85	93	84	73	70
v tom: muži	46	41	52	39	39	36	53	44	38	35
ženy	34	43	40	39	48	49	40	40	35	35
v tom podle věku matky:										
- 19	4	1	2	4	5	2	2	5	4	5
20 - 24	17	19	21	14	12	16	20	12	14	9
25 - 29	31	29	30	24	28	32	31	26	25	26
30 - 34	23	28	31	24	34	23	28	27	16	17
35 - 39	3	7	7	10	6	11	11	13	10	13
40 +	2	-	1	2	2	1	1	1	4	-
v tom podle rodinného stavu matky:										
svobodné	18	27	31	23	33	40	40	49	38	30
vdané	57	49	57	52	49	38	45	30	32	36
rozvedené	5	7	4	3	4	7	8	5	2	4
ovdovělé	-	1	-	-	1	-	-	-	1	-
mimo manželství celkem	23	35	35	26	38	47	48	54	41	34
v % z živě narozených	28.8	41.7	38.0	33.3	43.7	55.3	51.6	64.3	56.2	48.6
Živě narození na 1 000 obyvatel	10.0	10.6	11.7	9.9	11.1	10.9	12.0	10.9	9.6	9.3
Zemřelí	88	68	85	87	69	71	76	78	73	61
v tom: muži	48	32	41	46	40	39	42	40	36	30
ženy	40	36	44	41	29	32	34	38	37	31
v tom ve věku:										
0 - 14	-	-	-	-	-	-	1	-	-	-
15 - 64	23	19	28	31	19	22	23	20	11	8



PROGRAM ROZVOJE MĚSTA VIMPERK PRO OBDOBÍ 2016 – 2022



65 +	65	49	57	56	50	49	52	58	62	53
Zemřelí na 1 000 obyvatel	11.1	8.6	10.8	11.0	8.8	9.1	9.8	10.2	9.6	8.1
z toho podle příčiny úmrtí:										
novotvary (C00 - D48)	27	16	24	19	18	17	19	17	17	13
nemoci oběhové soustavy (I00 - I99)	41	35	39	36	32	36	37	42	32	32
nemoci dýchací soustavy (J00 - J99)	5	-	5	8	5	6	4	5	6	4
nemoci trávicí soustavy (K00 - K93)	2	7	5	4	4	1	3	2	3	-
vnější příčiny nemocnosti a úmrtnosti (V01 - Y98)	3	5	4	7	4	5	6	5	4	3
z toho sebevraždy (X60 - X84)	1	1	-	1	-	-	1	3	1	-
Přistěhovalí	177	124	181	204	126	151	131	156	146	154
v tom: muži	81	61	89	88	66	76	67	76	59	77
ženy	96	63	92	116	60	75	64	80	87	77
v tom ve věku: 0 - 14	32	24	39	41	27	39	32	33	30	40
15 - 64	132	89	136	152	90	109	93	117	106	109
65 +	13	11	6	11	9	3	6	6	10	5
Přistěhovalí na 1 000 obyvatel	22.2	15.7	23.0	25.9	16.1	19.4	17.0	20.3	19.2	20.4
Vystěhovalí	192	195	202	205	205	259	195	214	188	231
v tom: muži	99	93	98	104	95	141	94	94	93	102
ženy	93	102	104	101	110	118	101	120	95	129
v tom ve věku: 0 - 14	37	38	42	38	44	37	51	50	39	54
15 - 64	149	151	146	161	152	196	133	155	143	171
65 +	6	6	14	6	9	26	11	9	6	6
Vystěhovalí na 1 000 obyvatel	24.1	24.6	25.7	26.0	26.1	33.3	25.2	27.9	24.7	30.6
Přírůstek stěhováním	-15	-71	-21	-1	-79	-108	-64	-58	-42	-77
v tom: muži	-18	-32	-9	-16	-29	-65	-27	-18	-34	-25
ženy	3	-39	-12	15	-50	-43	-37	-40	-8	-52
v tom ve věku: 0 - 14	-5	-14	-3	3	-17	2	-19	-17	-9	-14



PROGRAM ROZVOJE MĚSTA VIMPERK PRO OBDOBÍ 2016 – 2022



	15 - 64	-17	-62	-10	-9	-62	-87	-40	-38	-37	-62
	65 +	7	5	-8	5	-	-23	-5	-3	4	-1
Přírůstek:	celkový	-23	-55	-14	-10	-61	-94	-47	-52	-42	-68
	přirozený	-8	16	7	-9	18	14	17	6	-	9
	stěhováním	-15	-71	-21	-1	-79	-108	-64	-58	-42	-77
Přírůstek na 1 000 obyvatel:											
	celkový	-2.9	-7.0	-1.8	-1.3	-7.8	-12.1	-6.1	-6.8	-5.5	-9.0
	přirozený	-1.0	2.0	0.9	-1.1	2.3	1.8	2.2	0.8	-	1.2
	stěhováním	-1.9	-9.0	-2.7	-0.1	-10.1	-13.9	-8.3	-7.6	-5.5	-10.2

Zdroj ČSÚ



foto: Milan Pešek

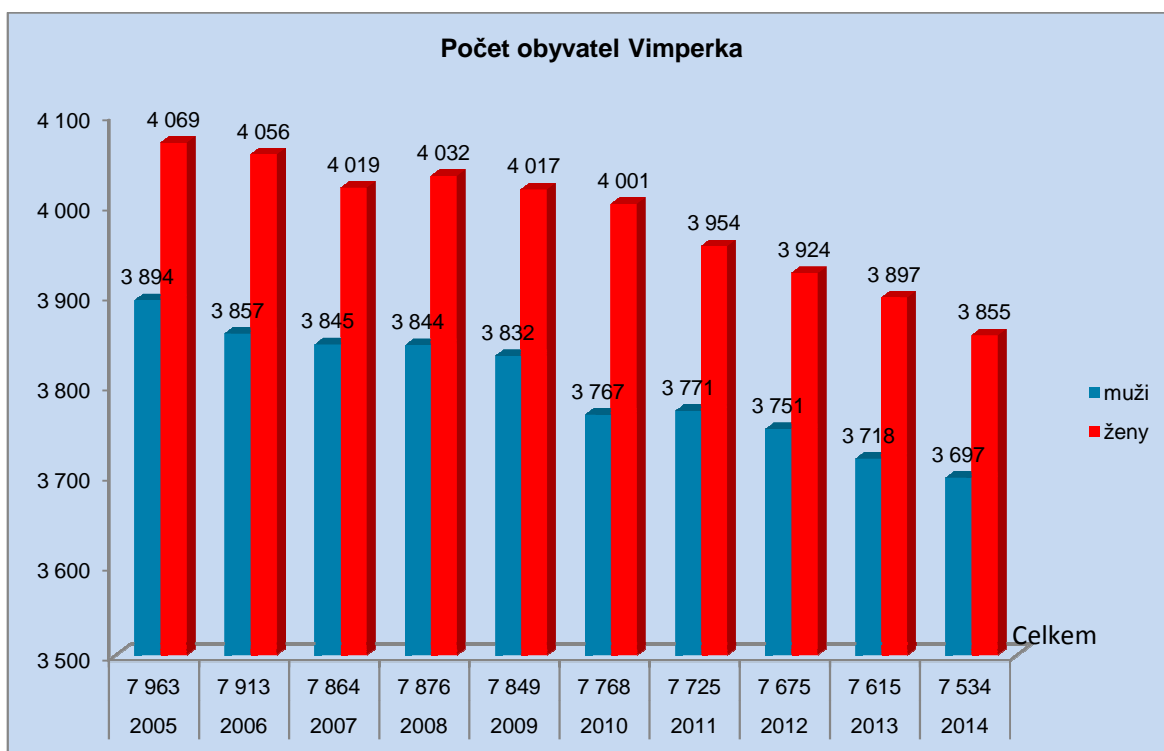




Počet obyvatel města Vimperk k 31.12.2014

		Celkem	Muži	Ženy
Počet obyvatel Vimperka		7 534	3 689	3 845
v tom ve věku (let)	0-14	1 109	579	530
	15-64	5 194	2 604	2 590
	65 a více	1 231	506	725
Průměrný věk (let)		41.2	.	.

Zdroj ČSU



Zdroj ČSU a vlastní zpracování





Demografie, věková struktura ORP Vimperk k 1.7.2015

Název obce	Počet obyvatel										Průměrný věk
	Celkem	0 - 14			15 - 64			65 a více			
		Celkem	Muži	Ženy	Celkem	Muži	Ženy	Celkem	Muži	Ženy	
ORP Vimperk celkem	17 512	2 640	1 394	1 246	11 860	6 043	5 817	3 012	1 269	1 743	41,7
v tom obce:											
Bohumilice	324	53	31	22	214	110	104	57	22	35	40,3
Borová Lada	275	41	16	25	204	105	99	30	17	13	39,7
Bošice	304	37	24	13	218	116	102	49	24	25	43,0
Buk	296	58	37	21	193	95	98	45	20	25	39,3
Čkyně	1 554	241	121	120	1 045	528	517	268	108	160	42,0
Horní Vltavice	368	51	20	31	253	132	121	64	24	40	42,6
Kubova Huť	100	13	6	7	66	30	36	21	13	8	40,5
Kvilda	163	24	15	9	115	50	65	24	15	9	42,1
Lčovice	148	27	12	15	93	49	44	28	14	14	42,0
Nicov	80	16	12	4	56	31	25	8	2	6	40,1
Nové Hutě	85	8	7	1	59	32	27	18	10	8	45,0
Stachy	1 205	186	91	95	732	381	351	287	118	169	44,6
Strážný (městys)	425	76	40	36	310	171	139	39	14	25	37,3
Svatá Maří	570	79	47	32	395	214	181	96	42	54	41,6
Šumavské Hoštice	393	63	41	22	274	147	127	56	22	34	40,8
Vacov	1 449	221	127	94	927	480	447	301	139	162	43,4
Vimperk	7 602	1 133	590	543	5 268	2 631	2 637	1 201	488	713	40,8
Vrbice	57	8	4	4	32	15	17	17	8	9	45,7
Zálezly	301	33	18	15	207	103	104	61	27	34	44,5
Zdítov	1 700	254	124	130	1 122	584	538	324	134	190	43,1
Žárovná	113	18	11	7	77	39	38	18	8	10	40,8

Zdroj: ČSÚ a Regionální informační servis k 1. 7. 2015





Přírůstek obyvatel ORP Vimperk za rok 2014

	Celkem	Muži	Ženy
Živě narození	70	35	35
Zemřelí	61	-	-
Přirozený přírůstek	9	5	4
Přistěhovalí	154	77	77
Vystěhovalí	231	102	129
Přírůstek stěhováním	-77	-25	-52
Celkový přírůstek	-68	-20	-48
Sňatky	33	-	-
Rozvody	17	-	-

Zdroj: ČSÚ

3.2. Ekonomická aktivita obyvatel

Ekonomická aktivita obyvatelstva (49,2 %) je spolu s Trhosvinenskem nejnižší v kraji. Zaměstnanost je vzhledem k rozsáhlosti lesů úzce svázána s pěstováním, těžbou a zpracováním dřeva. To spolu se zemědělstvím zřejmě ovlivňuje i v kraji nejvyšší podíl samostatně činných na ekonomicky aktivním obyvatelstvu. Počet vyjíždějících za prací z Vimperska a do obvodu za prací dojíždějících je téměř vyrovnaný.

Nejvýznamnějším zaměstnavatelem je v ORP Vimperk Rohde & Schwarz, s.r.o. Dalšími velkými zaměstnavateli jsou Správa NP a CHKO Šumava, LESY ČR – Lesní závod Boubín, SEAQUIST CLOSURES LÖFFLER, s.r.o., Čkyně, Jednota, spotřební družstvo Vimperk, Vimperská masna a.s., KMP Bürotechnik, s.r.o., Čkyně, STAVOPLAST KL s.r.o., Stachy, Uniwell s.r.o. Zdíkov, OV Media.





EKONOMICKÉ SUBJEKTY SE SÍDLEM NA ÚZEMÍ SPRÁVNÍHO OBVODU (k 31. 12.2014)

UKAZATEL	SO ORP Vimperk													
	2001	2002	2003	2004	2005	2006	2007	2008	2009	2010	2011	2012	2013	2014
Ekonomické subjekty (podle RES)	4 114	4 216	4 369	4 405	4 444	4 498	4 507	4 521	4 429	4 464	4 467	4 479	4 414	4 415
fyzické osoby	3 561	3 642	3 741	3 729	3 743	3 769	3 740	3 718	3 602	3 622	3 642	3 615	3 605	3 610
z toho zemědělství podnikatelé	388	395	398	393	419	416	408	414	191	196	204	200	165	173
právnické osoby	553	574	628	676	701	729	767	803	827	842	825	864	809	805
z toho obchodní společnosti	224	227	220	228	240	257	262	264	274	280	282	303	306	309
Podíl ekonomických subjektů podle vybraných odvětví ek. činnosti (%)														
zemědělství, lesnictví a rybnářství	16.1	15.8	15.6	15.3	15.7	15.6	15.8	16.3	12.4	12.4	12.6	12.4	10.9	10.8
průmysl celkem	14.7	14.6	14.5	14.1	13.8	14.0	13.3	12.5	12.7	12.4	12.1	11.6	11.4	11.6
stavebnictví	11.9	12.1	12.3	12.7	12.8	13.2	13.4	13.4	14.0	14.0	14.0	14.0	14.2	14.1
obchod, ubytování, stravování a pohostinství	36.1	36.1	34.8	34.8	34.5	33.6	33.3	31.7	31.5	30.4	29.3	27.9	26.2	26.2
Počet subjektů podle počtu zaměstnanců														
bez zaměstnanců	3 053	-	2 971	2 765	1 600	1 590	1 393	1 645	1 675	1 698	1 603	1 484	1 500	1 513
1–9 zaměstnanci (mikropodniky)	354	-	374	352	327	358	339	335	339	328	331	337	324	329
10–49 zaměstnanci (malé podniky)	71	-	78	80	78	83	75	70	68	64	62	59	58	54
50–249 zaměstnanci (střední podniky)	19	-	16	18	22	21	23	23	20	22	24	19	20	20
250 a více zaměstnanci (velké podniky)	4	-	3	3	3	3	3	3	3	3	3	3	3	3
nezjištěno	613	-	927	1 187	2 414	2 443	2 674	2 445	2 324	2 349	2 444	2 577	2 509	2 496

Zdroj: ČSÚ 2015





3.3. Trh práce

Zaměstnaní podle pohlaví a podle odvětví ekonomické činnosti a podle nejvyššího ukončeného vzdělání v obci

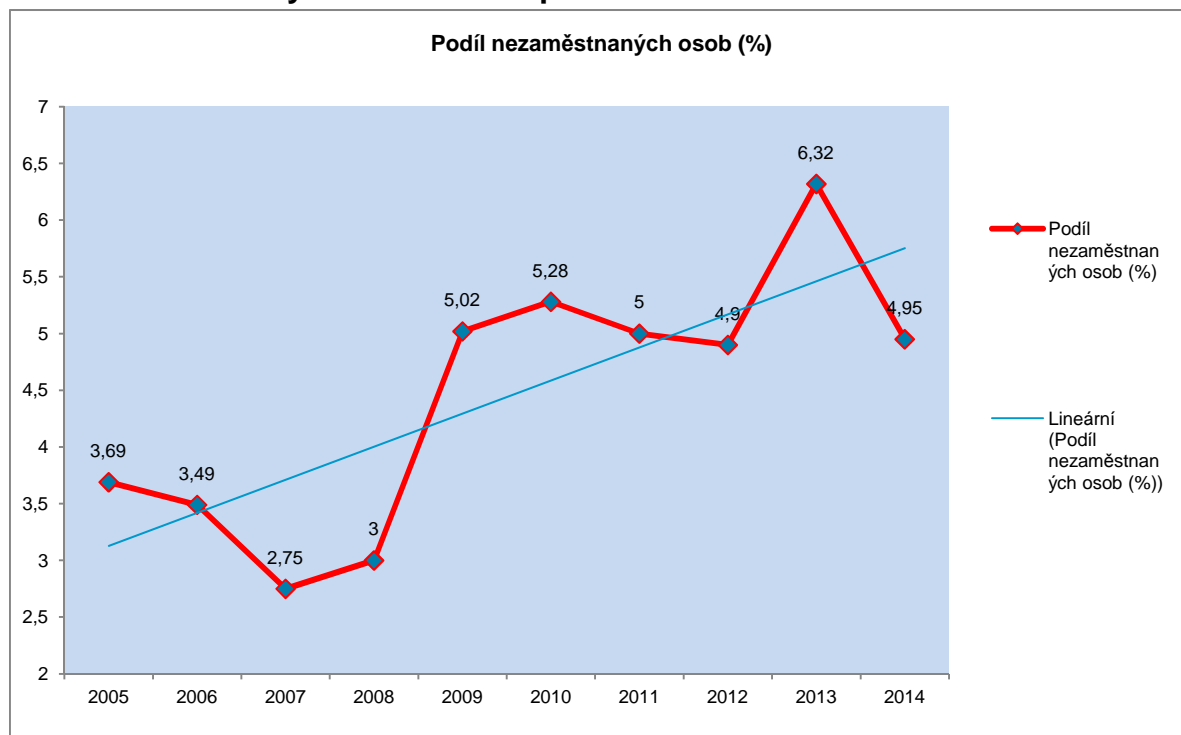
Odvětví ekonomické činnosti, nejvyšší ukončené vzdělání	Zaměstnaní celkem		v tom	
	abs.	%	muži	ženy
Zaměstnaní celkem	3 402	100,0	1 841	1 561
z celku podle odvětví ekonomické činnosti:				
zemědělství, lesnictví, rybářství	162	4,8	134	28
průmysl	935	27,5	548	387
stavebnictví	250	7,3	225	25
velkoobchod a maloobchod; opravy a údržba motorových vozidel	271	8,0	109	162
doprava a skladování	154	4,5	127	27
ubytování, stravování a pohostinství	145	4,3	56	89
informační a komunikační činnosti	46	1,4	30	16
peněžnictví a pojišťovnictví	48	1,4	14	34
činnosti v oblasti nemovitostí, profesní, vědecké a technické činnosti a administrativní a podpůrné činnosti	151	4,4	56	95
veřejná správa a obrana; povinné sociální zabezpečení	238	7,0	156	82
vzdělávání	196	5,8	50	146
zdravotní a sociální péče	264	7,8	63	201
nezjištěno	434	12,8	220	214
z celku podle nejvyššího ukončeného vzdělání:				
základní vč. neukončeného	250	7,3	128	122
střední vč. vyučení (bez maturity)	1 385	40,7	850	535
úplné střední (s maturitou)	1 101	32,4	525	576
nástavbové studium	115	3,4	44	71
vyšší odborné vzdělání	76	2,2	34	42
vysokoškolské	440	12,9	240	200





Tabulka níže ukazuje dlouhodobý vývoj na trhu práce ve Vimperku. Z tabulky je patrné, že nezaměstnanost kolísá mezi 2,75 a 6,32 %. V roce 2007 byla nezaměstnanost ve městě nejnižší, a to 2,75 %. V roce 2009 prudce vzrostla na 5,02 %. Od té doby kolísá na hodnotě kolem 5,5 %. Nejvyšší nezaměstnanost byla ve Vimperku v roce 2013, 6,32 %. Tento trend lze přičíst velkému počtu lidí zaměstnaných v sezónních zaměstnáních (lesnictví).

Podíl nezaměstnaných osob ve Vimperku



Zdroj: ČSÚ






Vývoj nezaměstnanosti ve Vimperku do 31.12.2014

UKAZATEL	SO ORP Vimperk													
	2001	2002	2003	2004	2005	2006	2007	2008	2009	2010	2011	2012	2013	2014
NEZAMĚŠTNANOST (dle MPSV k 31. 12.2014)														
Evidovaní uchazeči o zaměstnání	541	636	586	635	494	480	399	421	680	698	614	601	787	644
z toho dosažitelní (%)	-	-	-	-	93.5	90.8	86.5	89.5	92.2	93.8	99.3	-	96.6	91.1
z toho občané se zdravotním postižením (%)	20.1	17.3	17.1	16.1	16.2	18.3	21.1	17.6	18.2	16.9	13.2	-	12.3	14.9
z toho absolventi (%)	8.5	8.6	8.4	8.5	9.3	7.5	7.3	8.3	5.4	5.7	5.9	-	5.0	4.7
z toho osoby s délkou evid. nad 12 měsíců (%)	17.0	18.1	16.9	14.2	16.0	14.0	12.0	7.4	10.3	12.0	17.6	-	26.2	25.5
Volná pracovní místa	108	145	122	134	102	187	279	118	60	73	83	-	102	147
Počet uchazečů na 1 volné pracovní místo	5.0	4.4	4.8	4.7	4.8	2.6	1.4	3.6	11.3	9.6	7.4	-	7.7	4.4
Podíl nezaměstnaných osob (%)	-	-	-	-	3.69	3.49	2.75	3.00	5.02	5.28	5.00	4,9	6.32	4.95

Zdroj ČSÚ





Přehled nezaměstnanosti v jednotlivých obcích k 31.12.2014

Název obce	Počet obyvatel ve věku 15-64 let	Počet uchazečů celkem	Z toho žen	Míra nezaměstnanosti v obci (%)
Bohumilice	214	7	3	3,3
Borová Lada	204	17	9	8,3
Bošice	218	6	2	2,8
Buk	193	6	3	3,1
Čkyně	1045	33	17	3,2
Horní Vltavice	253	22	11	8,7
Kubova Huť	66	5	0	7,6
Kvilda	115	5	3	4,3
Lčovice	93	6	3	6,5
Nové Hutě	59	6	1	10,1
Stachy	732	28	19	3,8
Strážný	310	13	4	4,3
Svatá Maří	395	23	9	5,8
Šumavské Hoštice	274	10	2	3,6
Vacov	927	39	17	4,2
Vimperk	5268	308	146	5,8
Vrbice	32	1	0	3,1
Zálezly	207	6	2	2,9
Zdítov	1122	78	27	7,0
Žárovná	77	6	0	7,8
Celkem	11 804	625	278	průměr 5,3

Zdroj: Komunitní plán sociálních služeb na území ORP Vimperk 2015-2018





4. OBČANSKÁ VYBAVENOST SPRÁVNÍHO OBVODU ORP

Následující tabulkový přehled obsahuje informace o vybavenosti ORP Vimperk, co se týká vybavenosti kulturními zařízeními, zařízeními pro sport a volný čas, školkami a školami a zařízeními zdravotní péče. Také je uvedena statistika počtů obcí, které jsou plynofikované, mají obecní vodovod a kanalizaci.

Občanská vybavenost ORP Vimperk k 31.12.2014

Životní prostředí	Počet obcí	
Plynofikace obce	7	
Vodovod	21	
Vybavenost obce kanalizací	14	
Kultura:	Počet obcí	Počet subjektů
Veřejná knihovna včetně poboček	4	18
Stálé kino	2	2
Muzeum včetně poboček	3	4
Galerie včetně poboček a výstavních sání	0	0
Sakrální stavba	12	13
Kulturní zařízení ostatní	12	16
Sport, volný čas:	Počet obcí	Počet subjektů
Středisko pro volný čas dětí	0	0
Koupaliště a bazén	11	16
Hřiště (s provozovatelem nebo správcem)	15	17
Tělocvična (vč. školní)	10	14
Stadion (otevřený, krytý i zimní)	3	4
Ostatní zařízení pro tělovýchovu	15	23
Školství	Počet obcí	Počet subjektů
Mateřská škola	10	12
Základní škola (1. – 5. ročník)	4	4
Základní škola (1. – 9. ročník)	6	7
Speciální škola	1	1
Základní umělecká škola	2	2
Střední odborné učiliště, střední odborná škola, gymnázium	1	2
Zdravotnictví:	Počet obcí	Počet ordinací
Nemocnice	1	1
Ordinace praktického lékaře pro dospělé (vč. detašovaných pracovišť)	8	14
Ordinace praktického lékaře pro děti (vč. detašovaných pracovišť)	5	5
Lékárna	5	8

Zdroj: ČSÚ a Komunitní plán sociálních potřeb na území ORP Vimperk 2011-2014





Občanská vybavenost osad města Vimperk k 31.12.2015

Obec	Plyn	vodovod	kanalizace splašková	knihovna	kino	sakrální stavba	kulturní zařízení, hospoda	koupaliště/ bazén	Hřiště dětské hřiště	tělocvična	MŠ	ZŠ	Praktický lékař	Lékárna
Arnoštka	ne	ne	ne	ne	ne	ne	ne	ne	ne	ne	ne	ne	ne	ne
Bořanovice	ne	ano	ne	ne	ne	ano	ne	ne	ano	ne	ne	ne	ne	ne
Boubská	ne	ano	ne	ne	ne	ano	ne	ne	ano	ne	ne	ne	ne	ne
Cejnice	ne	ne	ne	ne	ne	ano	ne	ne	ne	ne	ne	ne	ne	ne
Hrabice	ano	ano	ano	ne	ne	ano	ano	ne	ne	ne	ne	ne	ne	ne
Klášterec	ne	ne	ne	ne	ne	ano	ne	ne	ne	ne	ne	ne	ne	ne
Korkusova Huť	ne	ano	ne	ne	ne	ano	ne	ne	ne	ne	ne	ne	ne	ne
Křesánov	ne	ano	ne	ne	ne	ano	ne	ne	ne	ne	ne	ne	ne	ne
Lipka	ne	ano	ano	ne	ne	ano	ano	ne	ano	ne	ne	ne	ne	ne
Michlova Huť	ne	ne	ne	ne	ne	ano	ne	ne	ne	ne	ne	ne	ne	ne
Modlenice	ne	ne	ne	ne	ne	ano	ne	ne	ne	ne	ne	ne	ne	ne
Pravětín	ne	ano	ne	ne	ne	ano	ne	ne	ne	ne	ne	ne	ne	ne
Skláře	ne	ano	ne	ne	ne	ano	ne	ne	ne	ne	ne	ne	ne	ne
Solná lhota	ne	ne	ne	ne	ne	ne	ne	ne	ne	ne	ne	ne	ne	ne
Sudslavice	ne	ne	ne	ne	ne	ne	ne	ne	ne	ne	ne	ne	ne	ne
Veselka	ne	ne	ne	ne	ne	ne	ne	ne	ne	ne	ne	ne	ne	ne
Vimperk	ano	ano	ano	ano	ano	ano	ano	ano	ano	ano	ano	ano	ano	ano
Vnarovy	ne	ano	ne	ne	ne	ne	ne	ne	ne	ne	ne	ne	ne	ne
Výškovice	ne	ano	ne	ne	ne	ano	ano	ne	ne	ne	ne	ne	ne	ne

Zdroj: Město Vimperk





4.1. Zajištění zdravotní péče v ORP

název	nemocnice	praktický lékař pro dospělé	praktický lékař pro děti a dorost	stomatolog	gynekolog	specialista	ostatní zařízení	lékárna	středisko záchranné služby	domov důchodců	centrum sociálních služeb
Bohumilice											
Borová											
Lada											
Bošice											
Buk											
Čkyně		1	1					1			
Horní											
Vltavice											
Kubova											
Huť											
Kvilda											
Lčovice											
Nicov											
Nové Hutě											
Stachy		1		1		1		1			
Strážný											
Svatá Maří											
Šumavské											
Hoštice											
Vacov			1					1	1		
Vimperk		5	2	9	3	8	6	5	1	1	1
Vrbice											
Zálezly											
Zdíkov		1		1				1			
Žárovná											
celkem	0	8	4	11	3	9	6	9	2	1	1

Zdroj: ČSÚ a Regionální informační servis k 1. 7. 2015





4.2. Domovní a bytový fond a vybavenost obcí v rámci Jihočeského kraje

Na území kraje je relativně nejméně rodinných domů v SO ORP Český Krumlov 85,8 % z celkového počtu domů, dále v SO Kaplice, České Budějovice, Prachatice a Písek (88–89 %). V těchto obvodech bydlí v rodinných domech necelá polovina nebo právě polovina obyvatel. Největší zastoupení rodinných domů je v SO ORP Dačice a Trhové Sviny (v obou 93,8 % z domů celkem). Tyto obvody mají nejvyšší podíl obyvatel bydlících v rodinných domech (Dačice 71 %, Trhové Sviny 69 %).

Čtvrtinový podíl neobydlených domů na domovním fondu Jihočeského kraje je mezi kraji vůbec nejvyšší. Nejnižší podíl neobydlených domů má Praha a Moravskoslezský kraj. Nejčastějším důvodem neobydlenosti je využití k rekreaci. V Jihočeském kraji je z důvodu rekreace neobydleno téměř 25 tis. rodinných domů, to je 15 % z domovního fondu kraje celkem. K rekreaci slouží v kraji výhradně rodinné domy.

V územním pohledu mají nejvyšší podíl neobydlených domů SO ORP Vimperk (36 %) a Milevsko (34 %) naopak nejnižší podíl obvod České Budějovice (14 %). Využití neobydlených domů k rekreaci je nejčastější v SO ORP Blatná (u 24 % domovního fondu), Vimperk, Milevsko (v obou 23 %), Písek, Jindřichův Hradec (21 %) a nejméně časté je na Českobudějovicku (5 % domovního fondu) a dále v SO ORP Dačice a Soběslav (11 %).

Obydlených domů s byty bylo v kraji sečteno téměř 123 tisíc. Většinu z nich tvořily rodinné domy, 10 % domy bytové a 2 % ostatní budovy. Podle doby výstavby nebo rekonstrukce spadá nejvíc obydlých domů do období let 1971 – 1980, z bytových domů je z tohoto období víc než pětina. Z výstavby po roce 1990 je v kraji obydleno 30 tis. domů (zejména rodinných), to je téměř čtvrtina z počtu obydlých celkem. Víc než nejnovějších domů je však domů postavených před rokem 1945 (28 % rodinných domů a 17 % bytových domů).

V Jihočeském kraji mají největší podíl domů mladších 20 let obvody České Budějovice (32 %) a Český Krumlov (29 %) a naopak nejmenší podíl obvod Týn nad Vltavou. Z hlediska obcí je v kraji 6 malých obcí, ve kterých se během posledních 20 let nepostavil žádný dům. Naproti tomu v Hlincově Hoře na Českobudějovicku je 72 % obydlých domů postaveno po roce 1990. V kraji je 39 obcí, ve kterých je 40 % obydlých domů postaveno v posledních 20 letech. Jmenovitě uvádíme jen ty, které mají víc než 1 tis. obyvatel. Jsou to Borek (44 %), Staré Hodějovice (46 %), Homole (51 %), Boršov nad Vltavou a Roudné (59 %), Litvínovice (62 %) a Srubec (65 %) na Českobudějovicku a Kájov a Dolní Třebonín (oba 46 %) na Českokrumlovsku.

Ve struktuře obydlých domů podle vlastnictví došlo ke změnám zejména v důsledku privatizace. Snížil se podíl obydlých domů ve vlastnictví obce, státu a bytových družstev ve prospěch nově vzniklé formy spoluvlastnictví vlastníků bytů (v roce 2011 podíl 7,1 %). Nejčastěji jsou obydlé domy s byty ve vlastnictví fyzické





osoby, a to platí celoplošně pro všechny kraje. Ve srovnání s ČR je v našem kraji jejich podíl poněkud vyšší, poněkud vyšší je i podíl domů ve vlastnictví obce nebo státu. Podíl ostatních druhů vlastnictví je v kraji ve srovnání s celorepublikovou strukturou nižší.

Na území Jihočeského kraje mají nejnižší podíl obydlených domů ve vlastnictví fyzických osob obvody Kaplice, Český Krumlov a Prachatice (méně než 80 %). Přitom v obvodech Č. Krumlov a Prachatice je nejvyšší podíl obecních a státních domů (téměř 6 %) a na Kaplicku pak forma spoluvlastnictví vlastníků bytů (10 %). Nejvyšší podíl domů ve vlastnictví fyzických osob je v SO ORP Soběslav a Týn nad Vltavou (89 a 88 %), zároveň je na Soběslavsku nejnižší podíl domů ve vlastnictví bytových družstev a na Vltavotýnsku nejnižší podíl ve vlastnictví obce a spoluvlastníků bytů.

Podle druhu domu jsou ve vlastnictví fyzických osob nejčastěji obydlené rodinné domy. Obydlené bytové domy jsou častěji ve spoluvlastnictví vlastníků bytů (38,5 %) a ve vlastnictví obce, státu (17,5 %). Ve vlastnictví bytových družstev je 14 % obydlených bytových domů. Bytový fond stejně jako domovní se po roce 1991 zvyšoval každých deset let o 10 %. Rostl především počet neobydlených bytů; v letech 1991 až 2001 o víc než 50 %, v letech 2001 až 2011 o víc než 25 %. Vedle toho se zvyšoval i počet obydlených bytů – o 5 % a v posledním desetiletí o 7 %. Podíl neobydlených bytů se tak zvýšil z necelých 13 % v roce 1991 na současných 20 %.

Sedm správních obvodů má méně než polovinu z obydlených bytů v rodinných domech. Z nich České Budějovice, Písek a Tábor jsou obvody s více než 70% podílem městského obyvatelstva. Obvody Kaplice, Český Krumlov, Prachatice a Vimperk jsou pohraniční obvody, kde menší podíl bytů v RD do značné míry pravděpodobně ovlivnila dřívější výstavba bytových domů v malých obcích v zájmu přibližování měst a venkova.

V kraji není obydlen zhruba každý pátý byt. Jihočeský kraj má v porovnání krajů nejvyšší podíl neobydlených bytů. Naopak nejnižší podíl, necelých 8 %, má Praha. Podíl neobydlených bytů je nepřímo úměrný velikosti obce. V nejmenších obcích (do 200 obyvatel) nejsou obydleny 2 z pěti bytů, v obcích do 1 tis. Obyvatel každý třetí byt. Ve městech nad 20 tis. Obyvatel není obydlen jeden z deseti bytů.

Neobydlené byty jsou tvořeny z 80 % byty v rodinných domech (víc než 49 tis.). V bytových domech je v kraji neobydleno 10,7 tis. Bytů, čtvrtina z nich je v krajském městě, po 21 % jich je ve městech s 5 tis. Až 20 tis. Obyvateli a 20 tis. Až 50 tis. Obyvateli.

Zdroj: <https://www.czso.cz/documents/10180/20533808/31413513.pdf/5f113af6b-f828-4641-94a0-c554f0e407b2?version=1.0>





Domovní fond města Vimperk k 31.12.2014

		Celkem	rodinné domy	bytové domy	ostatní budovy
Domy úhrnem		5 241	4 695	408	138
Domy obydlené		3 335	2 831	397	107
z toho podle vlastnictví domu	fyzická osoba	2 724	2 613	85	26
	obec, stát	171	43	101	27
	bytové družstvo	53	1	52	-
	spoluvlastnictví vlastníků bytů	194	64	129	1
z toho podle období výstavby nebo rekonstrukce domu	1919 a dříve	484	430	44	10
	1920 - 1970	1 025	861	144	20
	1971 - 1980	483	373	99	11
	1981 - 1990	428	358	61	9
	1991 - 2000	424	392	20	12
	2001 - 2011	356	317	23	16

Zdroj: ČSU 2015

Obydlené byty podle právního důvodu užívání a počtu obytných místností ve městě Vimperk k 31.12.2014

		Celkem	rodinné domy	bytové domy	ostatní budovy
Obydlené byty celkem		6 745	3 268	3 335	142
z toho právní důvod užívání bytu	ve vlastním domě	2 550	2 494	41	15
	v osobním vlastnictví	826	-	825	1
	nájemní	1 813	165	1 578	70
	družstevní	642	1	641	-
z toho s počtem obytných místností	1	273	69	197	7
	2	781	214	550	17
	3	1 704	682	993	29
	4	1 942	841	1 075	26
	5 a více	1 446	1 220	212	14

Zdroj: ČSU 2015





Počet dokončených bytů ve správních obvodech obcí s rozšířenou působností v Jihočeském kraji k 31.12.2011

	Byty celkem		V tom						
	skutečnost	index 2009/2008	stavby pro bydlení				domy s pečovatelskou službou, penziony	nebytové stavby	stavebně upravené nebytové prostory
			rodinné domy	bytové domy	nástavby, přístavby a vestavby k				
					rodinným domům	bytovým domům			
Kraj celkem	2149	79,4	1481	369	94	38	106	15	46
Blatná	18	66,7	18	-	-	-	-	-	-
České Budějovice	797	70,7	544	223	7	18	-	1	4
Český Krumlov	117	49,6	102	-	9	2	-	1	3
Dačice	41	107,9	34	-	4	1	-	1	1
Jindř. Hradec	153	89	115	8	18	5	-	3	4
Kaplice	36	76,6	33	-	3	-	-	-	-
Milevsko	44	176	32	-	1	-	-	-	11
Písek	238	99,2	93	49	4	8	79	1	4
Prachatice	103	168,9	78	11	7	-	-	3	4
Soběslav	50	138,9	47	-	3	-	-	-	-
Strakonice	52	46,8	47	-	2	1	-	-	2
Tábor	286	84,6	172	53	23	2	27	1	8
Trhové Sviny	88	135,4	61	17	8	-	-	-	2
Třeboň	35	44,3	32	-	1	1	-	-	1
Týn nad Vltavou	5	83,3	5	-	-	-	-	-	-
Vimperk	77	90,6	59	8	4	-	-	4	2
Vodňany	9	69,2	9	-	-	-	-	-	-

Zdroj: Komunitní plán sociálních služeb na území ORP Vimperk 2011-2014





Počet škol a sportovišť v ORP Vimperk

název	mateřská škola	základní škola 1. - 5. stupeň	základní škola 1. - 9. stupeň	střední odborná škola a praktická škola	střední odborné učiliště	gymnázium	základní umělecká škola	koupaliště a bazény	hřiště	tělocvična	stadión	zimní stadion	ostatní sportoviště
Bohumilice	1							1	1				1
Borová	1	1							1	1			1
Lada													1
Bošice	1												1
Buk													1
Čkyně	1		1						1	1	1		3
Horní	1	1											1
Vltavice								1					1
Kubova								2	2				3
Huť								1	1				1
Kvilda								1	1				1
Lčovice								1	1	1			2
Nicov								3	1				2
Nové Hutě													2
Stachy	1		1				1	1	1	1			3
Strážný	1	1											1
Svatá Maří	1	1						1	1				
Šumavské	1		1						1	1			
Hoštice													
Vacov	1		1					1	2	1	1		1
Vimperk	2		2	2	1	1	1	2	1	4	1	1	1
Vrbice													
Zálezly								1	1				1
Zdíkov	1		1						1	2			
Žárovná								2					
celkem	13	4	7	2	1	1	2	16	16	12	3	1	22

Zdroj: Regionální informační servis k 1. 7. 2015





5. VNĚJŠÍ A VNITŘNÍ VZTAHY REGIONU

Vzhledem ke své poloze na jihozápadním okraji Jihočeského kraje se Vimpersko vyznačuje odlehlostí. Zároveň Vimpersko vykazuje roztroušenou sídelní strukturu a nízkou hustotu zalidnění (viz Demografická analýza ORP). Nadregionálně významným dopravním tahem je pouze silnice I/4. Z ekonomického hlediska jsou zde díky zachovalému životnímu prostředí a kulturně historickému potenciálu vhodné podmínky pro rozvoj cestovního ruchu. Průmysl již nehraje významnou roli. V současnosti je zde vysoký podíl samostatně činných na ekonomicky aktivním obyvatelstvu.

Pro charakteristiku vnějších vztahů regionu lze využít i data o dojížděcí/vyjížděcí za prací, která jsou zjišťována během sčítání lidu. Poslední dostupné údaje jsou z roku 2011. I když se již nejedná o aktuální údaje, lze konstatovat, že trendy vyplývající z dat ze SLDB 2011 jsou podobné.

Dle výsledků SLDB 2011 bylo v roce 2011 na území ORP Vimperk zaměstnáno celkem 7 588 osob. Na území ORP Vimperk dojíždělo za prací celkem 517 osob, které měly trvalé bydliště mimo ORP Vimperk. Naopak počet vyjíždějících z ORP Vimperk dosáhl 639 osob. Výsledkem procesů dojíždětky a vyjíždětky za prací je záporné saldo dojíždětky. Při porovnání počtu dojíždějících a vyjíždějících za prací v dalších ORP Jihočeského kraje se ukazuje, že jejich bilance v ORP Vimperk je oproti jiným regionům vyrovnaná. Ve většině ORP Jihočeského kraje byla zjištěna mnohem vyšší disproporce mezi počtem dojíždějících a vyjíždějících za prací.

	Absolutní čísla		Podíl %		Saldo
	Vyjíždí mimo ORP	Dojíždí do ORP	Vyjíždí mimo ORP	Dojíždí do ORP	
České Budějovice	3967	8640	13,8	30	4673
Týn nad Vltavou	860	2292	18,3	48,7	1432
Vimperk	639	517	22,6	18,3	-122
Blatná	651	283	29,4	12,8	-368
Strakonice	1 328	892	18,7	12,6	-436
Vodňany	921	441	44,3	21,2	-480
Kaplice	1 394	833	31,7	19,0	-561
Dačice	859	273	31,8	10,1	-586
Třeboň	1 274	506	30,8	12,2	-768
Prachatice	1 10,7	541	28,6	45,1	-910
Jindřichův Hradec	1 606	607	24,4	9,2	-999
Tábor	2 778	1 753	18,8	11,8	-1 025
Milevsko	1 364	202	43,6	6,5	-1 162
Písek	2 222	1 013	32,3	14,7	-1 209
Český Krumlov	2 299	852	30,0	11,1	-1 447
Soběslav	1 916	414	48,4	10,5	-1 502
Trhové Sviny	2 508	321	64,0	8,2	-2 187

Zdroj: ČSÚ





Bilance dojížd'ky - vyjížd'ky do zaměstnání a školy za okresy a města (SLDB 2011)

Kraj, okres, město	Počet zaměstnaných osob		Dojíždějící				Vyjíždějící				Saldo dojížd'ky do zaměstnání (+,-)			Obsazená pracovní místa
	celkem	z toho ženy	do zaměstnání			žáci, studenti, učni	do zaměstnání			žáci, studenti, učni	celkem	z toho ženy	celkem	na 1 000 zaměstnaných osob
			celkem	z toho			celkem	z toho						
				ženy	denně			ženy	denně					
Okres Prachatice	22 055	9 878	4 653	2 205	4 085	1 224	6 525	2 742	5 291	2 933	-1 872	-537	20 183	915
Husinec	590	269	229	65	219	31	238	116	209	91	-9	-51	581	985
Netolice	1 146	506	163	67	121	89	371	143	316	146	-208	-76	938	818
Prachatice	5 201	2 453	1 324	754	1 163	507	989	298	757	484	335	456	5 536	1 064
Vimperk	3 364	1 542	971	470	882	337	710	252	515	305	261	218	3 625	1 078
Vlachovo Březí	727	338	107	37	105	62	248	118	211	90	-141	-81	586	806
Volary	1 604	698	172	85	146	37	421	139	303	220	-249	-54	1 355	845
Okres Strakonice	30 220	13 488	6 999	3 032	6 242	2 680	7 415	3 227	6 242	3 556	-416	-195	29 804	986
Bavorov	602	250	36	17	35	30	218	84	181	78	-182	-67	420	698
Blatná	3 024	1 414	1 138	577	1 070	411	390	178	285	323	748	399	3 772	1 247
Sedlice	554	240	53	15	48	9	194	97	167	61	-141	-82	413	745
Strakonice	10 032	4 679	3 052	1 324	2 712	821	1 253	457	928	769	1 799	867	11 831	1 179
Vodňany	3 040	1 351	737	299	640	491	555	208	448	304	182	91	3 222	1 060
Volyně	1 324	604	268	178	236	649	404	160	347	127	-136	18	1 188	897

Zdroj: ČSU 2015





Vyjíždějící do zaměstnání a škol v ORP Vimperk (SLDB 2011)

Vyjíždějící, doba cesty	Zaměstnaní			Žáci a studenti
	celkem	muži	ženy	
Vyjíždějící do zaměstnání a škol	3 360	1 747	1 613	1 465
v tom:				
v rámci obce	1 158	504	654	514
do jiné obce okresu	1 345	641	704	328
do jiného okresu kraje	364	237	127	375
do jiného kraje	265	182	83	233
do zahraničí	228	183	45	15
Vyjíždějící denně mimo obec	1 743	946	797	509
z toho doba cesty:				
do 14 minut	554	267	287	141
15 - 29 minut	623	308	315	161
30 - 44 minut	282	169	113	118
45 - 59 minut	145	84	61	52
60 - 89 minut	87	76	11	18
90 a více minut	46	39	7	17
Zaměstnaní bez stálého pracoviště	439	406	33	x
Zaměstnaní a žáci s nezjištěným místem pracoviště, školy v ČR	120	70	50	32

Zdroj:ČSU

Vimpersko se svými 21 obcemi představuje z hlediska vnitřních vztahů poměrně různorodý, do určité míry ale naopak i uzavřený celek. Část obcí přirozeně svými vztahy spadá pod dané území (především Vimperk a blízké okolí), část obcí se orientuje i směrem mimo samotné Vimpersko (např. Vacov).

Od roku 2003 tvoří obce Čkyně, Bohumilice, Bošice, Lčovice, Svatá Maří a Zálezly dobrovolný svazek obcí Vě nec. Obce Šumavské Hoštice a Žárovna spadají pod Mikroregion Vlachovo Březí. Jak Svazek obcí Vě nec, tak Mikroregion Vlachovo Březí jsou členy místní akční skupiny Šumavsko, která působí na Prachaticku od roku 2004 a jejímž členem je od roku 2015 i město Vimperk. V oblasti Vimperska se nachází několik přirozených center, kde se soustředí služby, kultura, zdravotnické zázemí, pracovní místa, školy. Jedná se hlavně o město Vimperk, jako nejvýznamnější centrum této oblasti, dále pak o obce Čkyně, Stachy a Vacov. Mimo sledované území jsou pro některé obce spádovými městy Volary, Sušice a Prachatice. Ostatní obce Vimperska mají především funkci obytnou, případně rekreační. Cestovní ruch se rozvíjí téměř na celém území Vimperska, především pak v pohraniční části a ve městě Vimperk.





5.1. Cestovní ruch

Vimpersko je částí Šumavy a jejího podhůří, což představuje území s velkou terénní členitostí a nadmořskou výškou 500 - 1200 m n. m. Šumava je tektonicky zdvižené zarovnané pohoří a většina regionu má charakter ploché až členité hornatiny, krajina je zde poměrně výrazně strukturovaná.

To je předpokladem pro výskyt druhově rozmanité flóry i fauny. Vyskytují se zde rozsáhlé lesní porosty, část území je využívána zemědělsky, převážně jsou tu louky, pastviny, sady a zahrady, v nižších partiích je orná půda. V krajině jsou zachovány polopřirozené a přírodě blízké prvky.

Tyto prvky spolu s nepříliš velkou hustotou osídlení dávají předpoklady k rekreačnímu a turistickému zájmu o oblast Vimperska.

Město proslulo sklářstvím a knihtiskem, později textilním průmyslem, elektronikou a průmyslem nábytkářským. Destinace Vimpersko nabízí ubytování v hotelech, penzionech, kempech, chatových osadách, turistických ubytovnách, apartmánech, rekreačních střediscích a také privátní ubytování. Ubytovací zařízení se zde hodně dělí podle provozu. Fungují celoročně nebo pouze v letní či zimní sezóně.

Historií voní i řada akcí, kterými žije Vimperk od jara po zimu a které lákají nejednoho hosta z okolí i z daleka. Za mnohé stačí uvést např. Staročeský masopust, Vycházky po Vimpersku, letní šermířské arkády nebo historický víkend na vimperském zámku – Vimperská zámecká slavnost. Nezapomenutelné jsou také nostalgické jízdy zvláštních vlaků pořádané vimperským Stifterovým pošumavským železničním spolkem při různých příležitostech na šumavských tratích (oslavy výročí tratí nebo již tradiční silvestrovské jízdy na Kubovu Huť a zpět).

V současnosti můžeme pozorovat, jak se Vimperk mění k lepšímu. Mnoha domům v centru se vrací jejich stará krásná tvář, objevují se nové krámky, podniky a vinárničky, je stále více míst, kam stojí za to jít a kde je možné zpříjemnit si den i večer. Město více žije sportem, především dnes po celém světě moderní cyklistikou a cykloturistikou. Vimperk také byl a je hokejovým městem. I když se zde již nehraje druhá nejvyšší republiková soutěž, stojí za to prožít bouřlivou atmosféru utkání tvořenou výkony domácích hokejistů i fanoušky v čele s vimperskými trubači.

Také kultury ve městě přibývá. Především hudba zde zní stále častěji. V červnu každoročně rozezná město několik stovek muzikantů při tradičním setkání dětských muzikantů při tradičním setkávání. V červenci pak z otevřených oken či přímo na některém z večerních koncertů uslyšíte trubky, lesní rohy či pozouny. Do Vimperka totiž tou dobou každý rok přijíždějí desítky nadějných mladých hráčů – současných i budoucích profesionálů na celostátní interpretační kurzy žesťových nástrojů. Zajímavý zážitek nabízejí každoroční vystoupení vimperských mažorettek, ať již při různých slavnostech nebo přímo na soutěžích. Ze široké nabídky Městského





kulturního střediska ve Vimperku si můžete vybrat také folk a country, muzikálové melodie nebo moderní diskotékové rytmy. Tóny hudby se linou z náměstí a uliček nahoru k majestátní siluetě hradu pánů z Janovic a zvěstují do daleka, že v tomhle krásném koutě země na pomezí šumavských hvozdů lidi opět baví život a že se jim chce něco udělat pro to, aby je bavil stále více.

Návštěvníci to cítí a o to častěji a s větší chutí se sem budou vracet. Vždyť Vimperk vždy byl a znovu je a bude bránou Šumavy, toho jedinečného horského a lesnatého světa ticha a málo narušené přírody, jaká se dnes v celé Evropě jen těžko hledá. Tento svět dnes již není rozpolcen běsem lidské politiky a turista se nemusí smutně vracet z půli cesty. Česká Šumava a německý Bavorský les tvoří jeden celek, tak, jak jej příroda stvořila, a rostoucí počet hraničních přechodů umožňuje podnikat túry přes hranice podle chuti a podle logiky přírodních celků bez ohledu na pomyslné politické překážky.

5.2. Přírodní památky

Přírodní rezervace Nad zavírkou

Lokalita: Louky na jižních svazích Javorníku, zhruba 0,5 km východně od osady Tejmlov, 1 km severozápadně od obce Úbislav. Nadmořská výška 865 - 910 m, katastrální území Úbislav, Javorník u Stach

Výměra: 2,66 ha, ochranné pásmo 0,62 ha

Vyhlášeno: 1988

Popis: Horské mezofilní, mezohygrofylní a rašelinné květnaté louky a prameniště s vysokou floristickou diverzitou, s početnými populacemi vzácných a ohrožených rostlinných druhů. Nejvýznamější orchideové louky v jihočeském regionu.



Zdroj: www.vimperk.cz





Přírodní rezervace Opolenec

Lokalita: Lesní a luční komplex okolo vrcholu Opolenec (648 m) na svazích a sklanatých stráních údolí Volyňky, východně od osady Sudslavic, 1,5 km jihozápadně od osady Bohumilice a 3,5 km severozápadně od Vimperka. Nadmořská výška 565 - 691 m, katastrální území Bořanovice u Vimperka, Smrčná u Čkyně, Výškovice u Vimperka

Výměra: 19,53 ha + ochranné pásmo 150 po obvodu rezervace

Vyhlášeno: 1985

Popis: Pestrý komplex lesních, lučních a skalních společenstev na vápencovém i silikátovém podkladu s mnoha vzácnými a ohroženými rostlinnými druhy, biotop mnoha druhů ptáků a teplomilného hmyzu. Známa paleontologická lokalita s nálezy pleistocenní fauny.



Zdroj: www.vimperk.cz

Přírodní památka Háje

Jedná se o dva výrazné vápencové pahorky asi půl kilometru severovýchodně od obce Onšovice. vyskytuje se zde semixerotermní vápnomilná, druhově pestrá travinobylinná společenstva s chráněnými druhy rostlinnými druhy. Jedná se o zřejmě nejpočetnější současnou lokalitu výskytu hořečku českého mnohotvárného u nás.

Přírodní památka Mářský vrch

Ukázkově vyvinuté balvanové moře v syenitickém porfyru na severním svahu Mářského vrchu (907 m), asi 5 km severovýchodně od Vimperka, je dokladem





periglaciálního zvětrávání hornin. Žijí tu některé specifické druhy bezobratlých vazané na suťové biotopy.

Přírodní památka Podhájí

Louka na pravé straně údolí Mladíkovského potoka, asi 1 km severně od obce Čábuze. Typická svahová louka s mozaikou floristicky pestrých společenstev mezofilních a mezohygrofylních luk a krátkostébelnatých pastvin s ohroženými rostlinnými druhy.

Přírodní památka Skalka

Skalní útvar u silnice Svatá Máří - Šumavské Hoštice, asi 500 metrů od obce Svatá Máří. Jde o zbytek výchozu žilné žuly s turmalínem, umělý odkryv dokládající lokální stavbu jednotvárné skupiny moldanubického krystalinika.

Přírodní památka U Nárovců

Jižní stráň na levém břehu říčky Spůlky asi půl kilometru jihozápadně od obce Onšovice. Najdeme zde pestrá semixerotermní travinobylinná společenstva na vápenci se vzácnými a ohroženými druhy rostlin a se širokým spektrem relativně teplomilných druhů hmyzu.

Přírodní památka Čistá hora

Území bylo vyhlášeno přírodní památkou v roce 2011 na ploše cca 0,6 ha za ochranou mezofilní ovsíkové louky s výskytem vzácných druhů rostlin. Nachází se severozápadně od obce Horosedly.

Přírodní památka Jaroškov

Posláním přírodní památky Jaroškov je ochrana mezofilní ovsíkové louky s výskytem významných a chráněných druhů rostlin.

Přírodní památka Úbislav

Posláním přírodní památky Jaroškov je ochrana mezofilní ovsíkové louky s výskytem významných a chráněných druhů rostlin.





Památné stromy Vimperska

1. Lípa v Benešově Hoře
2. Bohumilická lípa
3. Bohumilická alej
4. Lípa na Lázích
5. Lípa ve Čkyni - U JZD
6. Skupina lip u Čkyně
7. Lípa u Čkyně - Židovský hřbitov
8. Lípa v Hodoníně
9. Hradčanská lípa
10. Onšovická lípa
11. Bolíkovická lípa
12. Lípa ve Smrčné
13. Lípa ve Svaté Maří I. (u kostela)
14. Lípa ve Svaté Maří II. (u domova důchodců)
15. Lípa v Šebestově
16. Buk v Úbislavi
17. Lípa u Brantlova dvora (u domů)
18. Sudslavická lípa
19. Klen v Ptákově Lhotě
20. Lípa u Brantlova Dvora (u cesty)
21. Lípa Na Výsluní (pod LČR)

Naučné a poznávací trasy

VIMPERSKÁ VĚTEV ZLATÉ STEZKY

Středověká solná stezka byla nedílnou součástí rozvoje obchodu mezi českými zeměmi a Bavorskem. Zlatá stezka měla tři větve: Vimperskou – Kašperskohorskou – Prachatickou. Do Čech se dopravovaly drahé látky, jižní plody, koření, víno a hlavně sůl, opačným směrem pak obilí, slad, med a pivo.

SUDSLAVICKÝ OKRUH

Stezka vede od jedné z nejobjemnějších lip v Čechách (obvod 12 m) přes přírodní rezervaci Opolenec, Výškovice a Bohumilice zpět ke mlýnu Vanických.

V polovině délky trasy je tzv. Sudslavická sluj. Tento okruh je v provozu 1. 4. – 31. 10.

Délka: 4 km - 26 zastavení

Čas chůze: 1 – 1,5 hod.





BOUBÍNSKÝ PRALES

Naučná stezka vede kolem jedné z nejznámějších a nejstarších rezervací v naší republice. Výchozím místem je Kaplice pod Boubínem. Na osmi zastaveních jsou umístěny informační panely s podrobným textem a obrázky. Bližší informace na: www.boubin.cz

Délka: 3,8 km

Čas chůze: 1 – 1,5 hod.

SCHWARZENBERSKÝ PLAVEBNÍ KANÁL

Začátek stezky je v Novém Údolí směrem na Třístoličnick (červené turistické značení). Kanál je největší šumavskou technickou památkou, která byla určena pro plavení polenového dřeva z nedostupných částí Šumavy do Vídně. Nyní můžete ukázkou plavení dřeva shlédnout v daných termínech, které jsou známy na informačních střediscích.

ALEJ SMÍŘENÍ – TÁFLOVÁ HUŤ

Alej smíření v Táflové Huti byla založena na jaře roku 2002. V místech, kde stojí alej, bývala česko-německá osada. Alej má dvě části. První část je tvořena českým a německým národním stromem (lípa, dub), v druhé části jsou vysázeny ovocné stromy (jabloně). Na projektu „Alej smíření“ se podíleli žáci vimperských škol, gymnázia z Waldkirchenu a z Freyungu.

NAUČNÁ STEZKA NÁRODNÍHO PARKU ŠUMAVA

Chceme-li projít tento okruh, musíme vyrazit od informačního pavilonu u pěšího přechodu Finsterau - Bučina. Stezka informuje o historii této oblasti, o filozofii a členění NP.

Délka: 6,5 km

Čas chůze: 2,5 – 3 hod.

TURISTICKÝ OKRUH – NELESNÍ KRAJINA

Výchozí bod je na jižním okraji obce Kvilda. Okruh ukazuje a přibližuje vývoj a vznik bezlesí v okolí Kvildy.

Délka: 5 km

Čas chůze: 1,5 – 2 hod.

NAUČNÝ OKRUH – LES

Výchozí bod je Borová Lada. Zde se dozvíte o funkcích lesa a surovinách, které les poskytuje. Též informuje o významu lesa a jeho šetrném obhospodařování.

Délka: 4 km

Čas chůze: 1 – 1,5 hod.





CHALUPSKÁ SLAŤ

Chalupská slat' je řazena mezi šumavské skvosty. Nachází se 1 km od obce Borová Lada. Výchozím bodem je parkoviště na silniční komunikaci Borová Lada – Kvilda. Poválkový chodníček je zakončen malou plošinkou na okraji největšího rašelinného jezírka v ČR.

TŘÍJEZERNÍ SLAŤ

Pohodlnou prohlídku živé části slati s jezírky umožňuje naučná stezka s informačním panelem u vstupu. Nachází se nedaleko obce Modrava pod jihovýchodním svahem Oblíku.

JEZERNÍ SLAŤ

Mezi osadami Kvilda a Horská Kvilda se nachází vrchovištní rašeliniště Jezerní slat'. Je jedním z nejstudenějších míst naší republiky. Přístupná je z parkoviště po zpevněné cestě. Na jejím okraji je vyhlídková věž, ze které je možno shlédnout značnou část této lokality.

NAUČNÁ STEZKA ZADOV – CHURÁŇOV

Pro letní i zimní turistiku.

Délka: 7 km dlouhá okružní trasa s 10 zastaveními, informačními tabulemi, 3 vyhlídkovými místy.

Výchozí místo: hotel Churáňov

MEDVĚDÍ STEZKA

Založená v roce 1967. Je nejstarší naučnou stezkou na Šumavě.

Délka: 14 km

Výchozí místo: železniční zastávka Ovesná, přes Jelení do žel. stanice Černý Kříž

Zdroj: www.vimperk.cz

5.3. Státní zámek a muzeum Vimperk

Na zámku Vimperk jsou pro veřejnost zpřístupněny dva návštěvnické okruhy a také muzeum a galerie; nádvoří jsou v otevírací době volně přístupná. Objekt je zpřístupněn ve stavu před zahájením oprav a restaurátorských prací.

Horní zámek (I. prohlídkový okruh): Prezentace zámeckých prostor zdevastovaných nedostatkem údržby a nevhodnými zásahy ve 20. století, stavební historie zámku a hradu od 13. do 20. století, unikátní renesanční výzdoba kaple Čtyř evangelistů, raně gotická architektura Vlčkovy věže.





Dolní zámek (II. prohlídkový okruh): Prezentace výjimečné renesanční výzdoby dolního zámku, pozůstatky fresco-secco maleb ještě před restaurováním, ukázka odkryvu jednoho z největších renesančních trémových stropů ve střední Evropě, sala terrena, zámecký park.

Muzeum a galerie (prohlídka bez průvodce): Vimperk jako centrum knihtisku a sklářství, expozice šumavské přírody. Každý měsíc nová výstava v galerii.

Minimuzeum Zlaté stezky ve Vimperku. Návštěvník se postupně dozví, co to Zlatá stezka vlastně byla, jak po jejích trasách kráčela historie, kde a jak se dovala sůl, co to byli soumaři, soumarské karavany a soumarští koně. Zjistí, kterými místy procházela vimperská větev Zlaté stezky a seznámí se s pohnutými událostmi, které se na ní a kolem ní odehrály. Prohlédne si historické dokumenty, mapy a stará vyobrazení soumarů i loupežných přepadení kupeckých karavan, na barevných fotografiích projde celou trasu vimperské větve po zemi a spatří ji i ze vzduchu, uvidí i současné pozůstatky Zlaté stezky v terénu. Podrobně se seznámí s třemi velkými úseky těchto pozůstatků, tzv. „systémy“ (Kubohuťským mezi Arnoštou a Kubovou Hutí, a Žlíbským mezi Horní Vltavíci a Strážným, a systémem na Obecním vrchu u Strážného), které byly intenzivně zkoumány a na nichž se našla řada zde vystavených zajímavých nálezů z dob slávy Zlaté stezky (podkovy, kování, třmeny, kovové součásti zbraní atd.). Expozice je doplněna texty zajímavých historických dokumentů (soumarský řád z roku 1538 a výpověď zajatého pachatele loupežného přepadení na Zlaté stezce z doby kolem roku 1410) a dvěma atraktivními modely. První znázorňuje tažení vojska vimperských pánů Kaplířů ze Sulevic pod hradem Kunžvartem do Pasovska v roce 1458 a druhý vojenské polní opevnění Kořenný z doby napoleonských válek.

5.4. Sportovně – rekreační infrastruktura

Mezi nejvýznamnější sportovní zařízení patří zimní stadion, fotbalové hřiště, tenisové kurty a hřiště pro míčové hry ve Vimperku. V létě zde funguje nově vybudované koupaliště. Důležitý je sportovní areál Vodník, který leží na okraji Vimperka směrem na Zdíkov. Je zde in-line dráha, která je v létě hojně využívána bruslaři, cyklisty i turisty, v zimě lyžaři. Areál je volně přístupný veřejnosti, ve velké míře zde ale trénuje místní sportovní klub Ski klub Šumava. Vodník nabízí ubytování v kempu i v chatkách.

Na Vimpersku je velmi oblíbené lyžování, běžecké i sjezdové. Upravené běžecké trasy se nachází na Zadově, Kubově Hutí, Nových Hutích, Kvildě, Stožci, Strážném i v okolí Vimperka, kde je možné i za nepříznivých sněhových podmínek navštívit uměle zasněžované běžecké trasy v areálu Vodník. Sjezdovky pak nabízí také





Zadov, Kubova Huť, Nové Hutě, Strážný, Kvilda, Javorník, Horní Vltavice a Rohanov. V menších obcích destinace nalezneme travnatá hřiště, která především slouží fotbalu. Vimpersko je ideální pro cykloturistiku. Nabízí se zde mnoho zajímavých tras hlavně v lesích a ve vyšších polohách. Nové stezky stále přibývají.

Na Vimpersku je populární i vodní turistika. Začíná zde sjíždění nejznámější české řeky Vltavy. Při dostatečném stavu vody lze Teplou Vltavu sjíždět od Borových Lad při jarním tání sněhu, tedy od poloviny března do konce května. Častěji se nastupuje na vodu v Horní Vltavici, v Lenoře nebo na Soumarském mostě (leží mezi Lenorou a Volary, dle našeho vymezení do destinace nespadá).

Zdroj: Vimpersko na trhu cestovního ruchu, Nikola Novotná, Bakalářská práce 2012, https://theses.cz/id/dfu1ly/Bakalsk_prce.pdf a www.vimperk.cz





Kultura, památky, sakrální stavby a hřbitovy

název	veřejná knihovna	kino	přírodní amfiteátr	muzeum	ostatní kulturní zařízení	sakrální stavba	hřbitov	smuteční síň	zapsané nemovité kulturní památky
Bohumilice	1					1	1		4
Borová Lada	1						1		
Bošice	11								
Buk					1				1
Čkyně	1				1	1	1		6
Horní Vltavice	1				1	1	1		7
Kubova Huť									
Kvilda	1			1	1	1			1
Lčovice	11				11				4
Nicov						1	1		2
Nové Hutě						1	1		1
Stachy	1				4	1	1	1	18
Strážný	1								4
Svatá Maří	2				1	1	1		2
Šumavské Hoštice	11				11	11	11		22
Vacov	1				1	1	1		2
Vimperk	1	1	1	1	2	4	2	1	35
Vrbice									
Zálezly	1				1				2
Zdíkov	1	1				2	1		10
Žárovná	11				11				11
celkem	17	2	1	2	16	16	13	2	102

Zdroj: Regionální informační servis k 1. 7. 2015





6. BEZPEČNOST

Městská policie byla zřízena v roce 1991 k zabezpečování místních záležitostí veřejného pořádku v rámci působnosti města Vimperk. Každý občan má právo obracet se na její pracovníky, strážníky, se žádostí o pomoc. Městská policie je řízena starostou města. Při plnění svých úkolů spolupracuje s Policií České republiky. V současnosti má Městská policie 13 strážníků a 5 operátorů kamerového systému a 2 asistenty prevence kriminality, kteří slouží v nepřetržitém provozu 24 hodin denně.

Město Vimperk má zpracovaný plán prevence kriminality na roky 2012 – 2015 (<http://www.vimperk.cz/1822/cz/normal/plan-prevence-kriminality/#.VkROKtlvfiU>). Od jara roku 2016 bude v platnosti nový plán pro roky 2016 – 2020. Plán prevence kriminality města Vimperk na období 2012 - 2015 je zpracován na základě skutečností a zjištění, které město mapuje za poslední roky, situace v roce 2011 a přijatých opatření pro zlepšení bezpečnosti ve městě, která jsou v souladu se Strategií prevence kriminality v České republice na léta 2012 až 2015 schválenou usnesením Vlády ČR dne 14. prosince 2011 č. 925. Pro přípravu Plánu prevence kriminality města Vimperk na období 2012 - 2015 bylo využito poznatků souvisejících s kriminalitou a narušováním veřejného pořádku ve městě jak z hlediska dlouhodobého (opakující se jevy), tak i z hlediska krátkodobého - vystupňování napětí a z toho plynoucího pocitu nebezpečí v průběhu roku 2011. Dále bylo vycházeno z jednání a závěrů mezi vedením města a Policií ČR, Národní protidrogovou centrálou, odborem bezpečnostní politiky Ministerstva vnitra a zástupci občanských sdružení zabývající se problematikou osob ohrožených sociálně patologickými jevy.

Zdroj: www.vimperk.cz

Kriminalita (přečiny i zločiny)


Rok	celkem	násilná	mravnostní	majetková
2013	336	35	3	151
2014	325	26	4	143

Pachatelé

Rok	věk 0-14 let	15-17 let	18 let a více	recidivisté
2013	1	10	197	112
2014	3	3	232	138

Oběti

Rok	děti 0-18 let	ženy	osoby starší 65 let
2013	12	93	21
2014	8	100	19





Přestupky – absolutní počet

Druh	Rok 2013	K 31.12.2014	Změna 2013 - 2014
Proti veřejnému pořádku	18	10	-8
Proti občanskému soužití	150	156	+6
Proti majetku	191	176	-15
Na úseku ochrany před alkoholismem a jinými toxikomaniemi	55	95	+40


Zdroj: Komunitní plán sociálních služeb na území ORP Vimperk 2015-2018

Integrovaný záchranný systém

název	hasičský záchranný sbor	sbor dobrovolných hasičů	oddělení policie ČR	městská policie
Bohumilice		ano		
Borová Lada		ano	ano	
Bošice		ano		
Buk		ano		
Čkyně		ano		
Horní Vltavice		ano	ano	
Kubova Huť				
Kvilda		ano		
Lčovice		ano		
Nicov		ano		
Nové Hutě				
Stachy		ano		
Strážný			ano	
Svatá Maří		ano		
Šumavské				
Hoštice		ano		
Vacov		ano		
Vimperk	ano	Ano 3 *	ano	ano
Vrbice				
Zálezly		ano		
Zdítov		ano		
Žárovná		ano		
celkem	1	17	4	1

Zdroj: Regionální informační servis k 1. 7. 2015

*SDH Vimperk, SDH Sídliště, SDH Výškovice





7. HISTORIE MĚSTA VIMPERK (AUTOR PHDR. LADISLAV ČEPIČKA)

Vimperký hrad byl založen asi kolem poloviny 13. století možná králem Václavem I. jako strážní pevnost nad prastarou stezkou vedoucí z Bavorska do Čech. Spolu s hradem vzniká v podhradí předlokační osada, jejíž jádro tvoří kostel sv. Bartoloměje.

Někdy počátkem šedesátých let (zřejmě až po své korunovaci v prosinci po Štědrém dnu roku 1261) propůjčil král Přemysl Otakar II. hrad v léno rodu Janoviců. K roku 1263 se objevuje první písemná zmínka o Purkartu z Janovic, zvíkovském purkrabí a významném členu královské družiny, který se od roku 1264 psal též s přídomkem z Vimperka a který od roku 1275 vykonával funkci hejtmána Enžska v Horních Rakousích. Hrad se stal mezitím významným správním centrem strážícím vimperskou větev Zlaté stezky s osídleným podhradím, zárodkem budoucího města.

Městečko a později město Vimperk se nacházelo od samého počátku v poddanském postavení, jeho vrchností byla až na drobné výjimky šlechta. Tato okolnost je pro Vimperk velmi podstatná, stejně jako pro další poddanská města, protože se nemohlo (na rozdíl od měst královských) svobodně politicky projevovat, ale bylo plně podřízeno své vrchnosti a v mnoha ohledech na ní bylo zcela závislé.


Purkarta z Janovic vystřídal po jeho smrti (kolem roku 1295) v držbě Vimperka jeho syn Zdík a poté drželi Vimperk Zdíkovci synové Jenčík, Vavřinec, Herbort a Pešek z Janovic. Na počátku 14. století se Vimperk, neznámo jak, ocitl načas v držení Viléma ze Strakonic.

Roku 1359 Karel IV. potvrdil Peškovi a Herbortovým synům Herbortovi a Mikulášovi z Janovic držení hradů Vimperka, Husi a Kynžvartu a k tomu dalších 36 vesnic, které jim byly uděleny v léno.

Roku 1375 Vimperk drží bohatý pražský měšťan a mincmistr Království českého Jan Rotlev a nakonec se dostává taktéž do královského držení. Poté z pramenů zmínky o Vimperku načas mizí, známo je pouze to, že neznámého roku koncem 14. století dal král Václav IV. Vimperk v manství bratřím Hanušovi, Jarkovi a Kunátovi Kaplířům ze Sulevic a k tomu jim přidal sedm vesnic.

Prvním Kaplířem, který fakticky držel Vimperk, byl nejpozději roku 1395 Hanuš Kaplíř ze Sulevic. Dalším držitelem Vimperka se stali ale synové Hanušova bratra Jarka Jan a Petr. Fakticky ale Vimperk drží spíše Jan, neboť Petr tráví svůj život především cestováním a službou králi Zikmundovi v Uhrách. Po Janově smrti se Vimperka ujímají jeho synové Kunát a mladší Čáslav. Kunát, někdy nazývaný také Konrád, je prvně zmíněn již roku 1417.

16. ledna 1424 vydal Kunát Kaplíř se svolením svého mladšího bratra Čáslava a s povolením strýce Petra první známé privilegium pro vimperské měšťany. Uděluje






v něm vimperským obyvatelům právo volného kšaftování a obchodu s movitým i nemovitým majetkem. Při absenci závěti mají majetek zemřelého spravovat po jeden rok a den dva konšelé, nebo obecní starší a poté, pokud se nikdo nepřihlásil s dědickými nároky, přejde majetek na kostel, nebo k obecnímu dobrému. Ještě v roce 1426 je Kunát doložen na svém vimperském zboží, ale již roku 1428 jej nacházíme v pozici zvíkovského purkrabího.

Roku 1434 vystupuje jako vimperský pán Čáslav Kaplíř, který pravděpodobně zemřel ještě téhož roku a poručnicí jeho dvou synů, Mikuláše a Petra, se stala jeho manželka neznámého jména, ale původem z rodu Malovců.

Na konci 40. let 15. století se jako vimperský pán objevuje Mikuláš Kaplíř. Od té doby se také začínají odvíjet dlouhodobé spory vimperských Kaplířů ze Sulevic s pasovskými biskupy. V říjnu r. 1450 se Mikuláš spolu s dalšími zúčastnil vpádu do Bavorska, stejně jako roku 1458. Snad právě kvůli pohraničním bojům, se Mikuláš rozhodl posílit opevnění vimperského hradu a někdy kolem r. 1450 nechal zbudovat na severní straně hradu předsunutou dělostřeleckou baštu zvanou Haselburg. Roku 1454 získal od krále Ladislava Mikuláš i se svými dědici právo vybírat na Zlaté stezce, clo ze soumarských i tažných koní a vozů.

Roku 1467 se majitelem Vimperka stává Petr Kaplíř ze Sulevic, Mikulášův mladší bratr Petr Kaplíř ze Sulevic byl bezesporu nejvýznamnějším a nejbohatším, leč bohužel i posledním příslušníkem vimperské větve rodu. Na jihu Čech byl nejřednějším stoupencem husitského krále Jiřího z Poděbrad a aktivně se zúčastňoval bojů s jeho odpůrci. Petr Kaplíř měl potíže s novými útoky pasovského biskupa Oldřicha z Nussdorfu. V září roku 1468 pasovští vypálili Vimperk. Pro městečko to byla krutá rána, která ale možná byla k něčemu dobrá. O jedenáct let později pro něj totiž Petr Kaplíř vymohl u krále Vladislava Jagellonského povýšení na město, spojené především s právem hradeb, které by poskytl městu ochranu před dalšími nájezdy.

Dne 24. dubna 1479 vydal Vladislav Jagellonský listinu, ve které na žádost a za věrné služby Petra Kaplíře ze Sulevic povyšuje Vimperk na město, uděluje mu právo hradeb a na Petrovo přání i výroční trh na sv. Prokopa (4. července) a osm následujících dní. Zároveň měšťanům uděluje písecké městské právo. Nadto ještě povoluje měšťanům svobodně užívat Zlatou stezku, o kterou se také mají starat, ovšem s tou výminkou, že mýto z ní i nadále poplyne ve stejné výši vimperské vrchnosti. Privilegium Vimperku uděluje písecké městské právo. Roku 1481 potvrzuje Vladislav Jagellonský Petrovi i dřívější privilegia, která byla vimperským pánům vydána jeho předchůdci na královském trůně. Jedná se o listinu Václava IV. udělující hrad i městečko Vimperk s vesnicemi v manství Kaplířům ze Sulevic, dále o listinu





Jiřího z Poděbrad vyvazující Vimperk z manství a nakonec o privilegium krále Ladislava, které povoluje vimperským pánům výběr cla na Zlaté stezce.


V roce 1494 pořídil Petr Kaplíř ze Sulevic svojí závěť. V ní odkázal Vimperk svému příbuznému Zdeňkovi Malovcovi z Chýnova, statek Sedlce Pavlovi Malovcovi z Borotína a oblečení, nábytek, klenoty, listy a peníze své manželce Anně Půtové z Dírného.

Po smrti Petra Kaplíře ze Sulevic se v souladu s jeho poslední vůlí ujal Vimperka jeho příbuzný Zdeněk Malovec z Chýnova. Kromě Vimperka a přilehlých vesnic vlastnil i panství Březnice, které koupil r. 1506. Zdeněk zemřel r. 1512 a Vimperk pak po několik let spravovala jeho vdova Kateřina z Radiče, která r. 1519 k Vimperku přikoupila další vesnice. Vimperk poté drží jejich dva synové, Jan a Petr. 28. září 1531 mezi nimi vznikla smlouva, ve které si rozdělují majetek. Janovi připadl vimperský hrad a polovina města i předměstí, Petr zase obdržel březnické panství, baštu Haselburg, polovinu města Vimperka i předměstí a některé vsi. Roku 1534 prodal Jan svůj díl majetku Petrovi, který se tak stal jediným vlastníkem Vimperka.

Malovcům bylo panství odebráno králem Ferdinandem I. za účast na stavovské rebelii v roce 1547. Římský král (od roku 1531) a později císař (1556) prodal Vimperské panství v roce 1553 Jáchymovi z Hradce (Jindřichova), který jej o rok později se stoprocentním ziskem opět prodal Vilémovi z Rožmberka.

Rožmberkové asi započali s přestavbou nehostinného gotického hradu na renesanční zámek, kdy se často uchýlovali na Vimperk při morových epidemiích a za odpočinkem na čerstvém vzduchu v horském prostředí. Roku 1565 převádí Vilém panství na svého bratra Petra Voka z Rožmberka, který měl Vimperk za své hlavní sídlo, ale po krátké době jej přenesl na Bechyni. V roce 1601 prodal Petr Vok panství Volfu Novohradskému z Kolovrat. Zřejmě již za Novohradských byl vybudován dolní zámek, kdy po roce 1610 vzniká unikátní malovaný strop na ploše téměř 250 metrů čtverečních, který řadí Vimperk mezi prvořadé renesanční zámky v kontextu celé střední Evropy.

Jáchym Novohradský z Kolovrat během třicetileté války v roce 1624 vybudoval v horním zámku moderní raně barokní středový trakt, založený na vysokých arkádách s průchodem na III. nádvoří. Po Novohradských přechází Vimperské panství prodejem na Eggenberky a po nich odúmrtí na Schwarzenbergy, kteří hrad vlastnili až do roku 1947.





7.1. Průmyslová tradice

Jedním z nejdůležitějších odvětví pro Vimperk se stalo knihtiskařství.


V roce 2015 uplynulo 180 let od narození Johanna Steinbrenera (17. 7. 1835 - 6. 5. 1939). Dnes poněkud zapomenutá postava typického selfmademana druhé poloviny 19. století patřila k nejvýznamnějším podnikatelům Rakousko-Uherské monarchie a jím vybudovaná firma k pilířům typografického průmyslu socialistického Československa. Neprávem opomíjený a mimo Vimperk téměř neznámý tiskárenský průmyslník, jehož firemním heslem byl slogan „Allzeit voran. Mein Feld ist die Welt - Vždy kupředu. Mým polem je svět“, patřil ve svém oboru k podnikatelům typu Emila Kolbena, Vincenta Daňka, Františka Křížíka či Josefa Waltera, Václava Laurina a Václava Klementa.

Vyučený knihař začal tisknout první knihy ve svých dvaceti letech pod vimperským náměstím v otcově domě. Navázal tak na starobylou vimperskou tiskařskou tradici, která je spojená s druhou nejstarší tiskárnou v českých zemích a s osobou tiskaře Johana Alacrawa, který v roce 1484 vytiskl ve Vimperku nejstarší český kalendář.

Johann Steibrener zprvu tiskl knihy sám, po svatbě v roce 1860 mu pomáhala jeho manželka. Na podzim roku 1873 Johann Steinbrener rozjel svůj nejúspěšnější podnikatelský produkt. Začal připravovat do tisku tři typy lidových kalendářů: Velký domácí a rodinný kalendář, Mariánský kalendář a Katolický kalendář času a věčnosti. V srpnu následujícího roku vytiskl prvních 8 tisíc kalendářů na rok 1875 a do konce roku je rozprodal.

Jeho hlavní typografickou produkcí se stávají právě lidové kalendáře, které vydával ve všech jazycích habsburské monarchie, mimo němčinu, maďarštinu a češtinu také v srbochorvatštině, polštině, ukrajinštině, posléze se ještě přidala angličtina pro odběratele v zámoří. Počet vytištěných kalendářů prudce stoupal, v roce 1880 to již bylo 222 tisíc kusů, o deset let později přes dva miliony a v roce 1900 osm miliónů vytištěných a prodaných kalendářů. Rok po smrti zakladatele firmy 18 miliónů a koncem třicátých let přes 40 miliónů.

Jan Steinbrener byl pro město Vimperk významnou osobností. Byl to velice pilný, pracovitý, cílevědomý a dobrosrdečný muž. Zasloužil se nejenom o rozvoj města, ale zajistil práci mnoha lidem. Narodil se 17. července 1835 ve Vimperku. Vyučil se knihařství v Krumlově a poté cestoval po Rakousku a Německu. Na své rodné město Vimperk však nezanevřel a opět se do něj vrátil. V roce 1855 si otevřel knihařskou dílnu a krámk. Využil k tomu dům svého otce, dodnes známý jako „Dům u slona“. Tento dům stál v tehdejší Školní ulici a měl čp. 3. Svůj název získal tím, že na stěně byl namalovaný slon. Jan Steinbrener se za svůj život dočkal mnoha vyznamenání a poct. V roce 1905 navštívil jeho knihtiskárnu císař František Josef I. Císaři se jeho





dílo velice zamlouvalo, proto byl tiskaři předán rytířský řád Františka Josefa. Od papeže se mu pak dostalo rytířského kříže řádu Sv. Sylvestra. Jan Steinbrener bezesporu vykonal za svůj život hodně dobrého. Zemřel ve svých 74 letech, dne 6. května 1909. Jeho pohřbu se zúčastnily tisíce lidí.

Podnik se rozrůstal a roku 1875 bylo v knihtiskárně zaměstnáno 40 zaměstnanců.


V roce 1875 bylo zřízeno nakladatelství kalendářů. Roku 1883 se vyšplhal počet tiskařských strojů na 47. Také rapidně vzrostl počet zaměstnanců, a to na 230 lidí. O sedm let později bylo v chodu 10 tiskařských strojů a firma zaměstnávala již 400 osob. Podnik prokazatelně vzkvétal, a proto bylo brzy potřeba zajistit další prostor. K tomu měla v roce 1887 posloužit nová továrna, nazývaná „Janovo údolí“. Parní pohon již nebyl dostačující, tudíž byl k němu zaveden i vodní pohon. Jan Steinbrener měl od roku 1898 dokonce vlastní elektrárnu, která zajišťovala osvětlení nejen celému závodu, ale také byla využívána k osvětlování ulic města Vimperka.

K roku 1930 vlastnila firma Jana Steinbrenera největší novodobé knihařství v zemi, knihtiskárnu, nakladatelství, továrnu ke zpracování kovu a zhotovování kování pro vazbu knih a zlatotepectví, ateliéry pro malířství a rytectví, šest strojů pro vodní pohon a čtyři strojírny poháněné parou. Počet zaměstnanců se vyšplhal téměř na tisíc pracovníků, kteří obsluhovali více než 400 strojů.

V roce 1880 se modlitební knihy vydávaly ve třech jazycích. Avšak do roku 1890 bylo vydáno 320 spisů v 6 různých jazycích a v následujících letech tento trend stále narůstal. V roce 1900 to již představovalo 11 jazyků, o deset let později to bylo už 17 jazyků, v roce 1920 byl náklad spisů už nad 19 řečí a v roce 1930 se vyšplhaly až na 1060 spisů vlastního nákladu ve 23 cizích jazycích.

Jan Steinbrener byl mezi lidmi velmi oblíbený. O tom, že Jan Steinbrener nepatřil mezi lidi zneužívající ostatní jen kvůli svému prospěchu, svědčí i to, že v roce 1878 založil pro veškeré své zaměstnance nemocenský a penzijní spolek a o dvacet let později nechal postavit dům pro penzisty a jejich rodiny. Tento dům věnoval penzijnímu spolku. Takto zajistil svým bývalým pracovníkům poklidné stáří v bezplatném bytě. Jan Steinbrener cítil jako svou povinnost zajistit bydlení pro své zaměstnance a jejich rodiny. K roku 1930 existovalo jedenáct obytných domů určených pro dělníky a jeden obytný dům pro úředníky. V těchto domech zaměstnanci bydleli částečně bezplatně, částečně za nízké nájemné.

Dobrosrdečný tiskař myslel i na lidi, kteří byli chudí, staří či nemocní, proto věnoval budovu nadaci, která nesla název „Jana Steinbrenera polívkový ústav“. Zde se dostávalo jídla a peněžité podpory lidem práce neschopných. Nebyla to jediná nadace, kterou zřídil. Pravidelně nakupoval uhlí, jež poté v zimě rozdělával mezi chudé lidi. Tato nadace nesla jméno „Jana Steinbrenera uhelná nadace“. Ani v době






první světové války nebylo ze strany majitelů firmy J. Steinbrener na bídné osudy lidí zapomenuto. V této těžké době rapidně vzrostl počet dětí, které přišly o své rodiče. Jan a Rupert Steinbrenerovi se v roce 1918 rozhodli založit ve vesnici sousedící s Vimperkem, v Hrabicích, válečný sirotčinec, zvaný „Anenský dvůr“, který byl určen zejména dětem padlých rodičů. V tomto domě přebývalo vždy zhruba 50 dětí. V roce 1928 byla vybudována zotavovna v domě „sv. Rafael“. Každoročně se zde vždy několik týdnů pořádala duchovní cvičení. Roku 1930 byl zřízen domov pro umělce a spisovatele.

Jan Steinbrener byl otcem dvou synů a pěti dcer. Do roku 1905 byl jediným vlastníkem závodu, poté učinil ze svých synů, Jana a Ruperta, spolumajitele firmy. Oba bratři získali dne 25. února 1911 významné ocenění přímo od papeže Pia X., který jim propůjčil čestný název „Nakladatelé svaté Apoštolské Stolice“ s užíváním papežského znaku, což znamenalo vyznání důvěry a bylo udělováno velice vzácně. Dne 22. února 1923 jim byl propůjčen rytířský kříž řádu Sv. Řehoře Velikého přímo od papeže Pia XI. a 8. ledna 1929 byl Janu a Rupertovi udělen komturský kříž téhož řádu Sv. Řehoře Velikého.

Kalendáře byly vyráběny nejen pro celou střední Evropu, ale například i pro Egypt, Indočínu, Spojené státy americké, Brazílii, Samojské ostrovy či Nový Zéland. Lidé si kalendáře často půjčovali. Četla je celá rodina, včetně služebnictva, dávaly se k přečtení sousedům. Proto bylo odhadováno, že vimperský kalendář si ročně přečte mnoho milionů čtenářů. Do roku 1880 se vytisklo 222.000 kusů, do roku 1890 to bylo již 2.123.000 kusů, o deset let později 8.015.000 kusů a do roku 1930 bylo vytištěno celkem 34.486.000 kalendářů.





8. METODIKA TVORBY PROGRAMU ROZVOJE MĚSTA

Zpracování každého rozvojového dokumentu představuje rozhodování o tom, jaké problémy budou prostřednictvím Programu rozvoje města Vimperk (dále PRM) řešeny a jaké nástroje při tom budou použity. Program rozvoje také reflektuje názory celého spektra různých skupin obyvatelstva.

PRM Vimperk je koncipován jako **střednědobý rozvojový dokument**, který má formulovat rozvojové aktivity města pro **období let 2016 – 2022**.

Pro účely **Programu rozvoje města Vimperk** byly stanoveny 4 základní úrovně, které tvoří srozumitelnou kostru jeho návrhové části.

Jednotlivé úrovně je možné definovat následovně:

- 1) **Vize:** popisuje stav, jehož by mělo být v budoucnu dosaženo a v tomto smyslu představuje zastřešující rámec celé návrhové části.
- 2) **Klíčové oblasti:** představují strukturovanou formulaci hlavních tematických sektorů, v rámci kterých je nutné realizovat rozvoj města. Vymezení Klíčových oblastí slouží k logickému uspořádání PRM.
- 3) **Strategické cíle:** hlavní záměry v rámci každé klíčové oblasti jsou dále rozvedené ve strategických cílech. Stanovené strategické cíle jsou profilovány do jednotlivých opatření.
- 4) **Opatření** na nejnižší úrovni návrhové části jsou obecně formulované záměry, které se naplňují podporou konkrétnějších aktivit. Konkrétní projektové náměty získané v průběhu zpracování strategie jsou přiřazeny k příslušným opatřením

I. Rozvojová vize



II.

Klíčové oblasti




III.

Strategické cíle

IV.


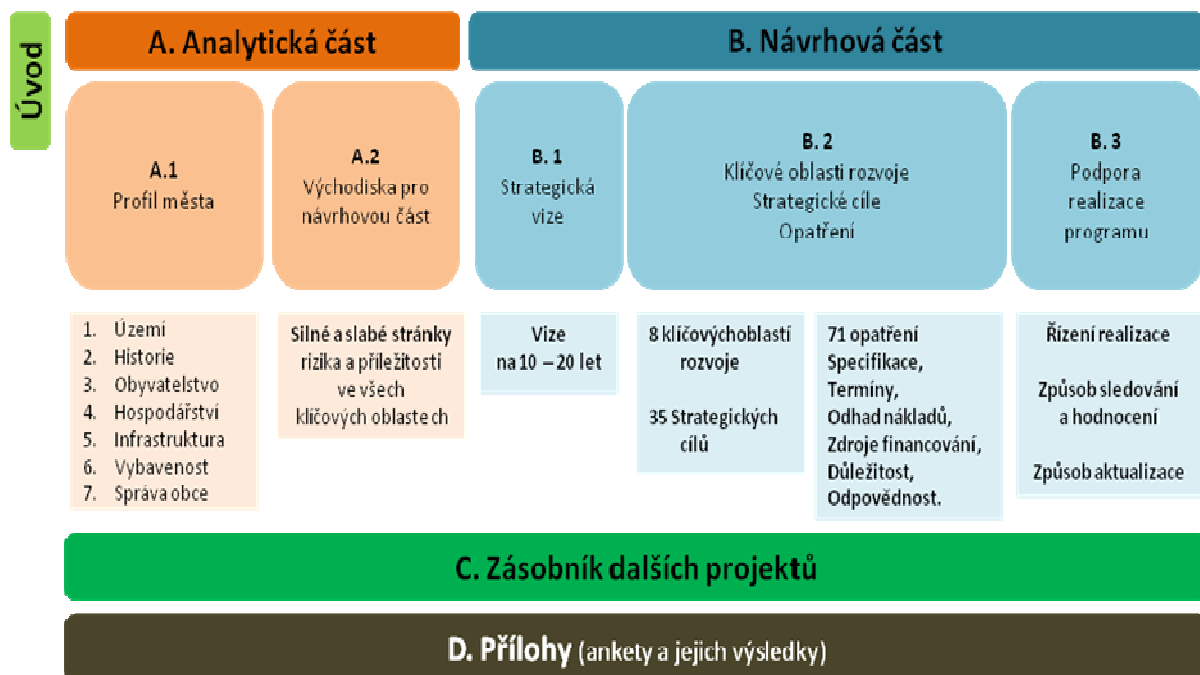


Opatření (rozvojové aktivity)





8.1 Struktura Programu rozvoje města Vimperk





8.2. Zainterесované skupiny

Do tvorby programu rozvoje byla zapojena široká veřejnost a klíčové skupiny obyvatel města Vimperk a jeho přilehlých osad. Výsledný materiál je tak synergickým průnikem zájmů a potřeb všech těchto skupin s přihlédnutím k realizovatelnosti jednotlivých strategických cílů v období let 2016 – 2020.

Klíčovými hráči při sestavování Programu rozvoje města Vimperk byly:

- 1) Výbor pro rozvoj města Vimperk (jeho expertní členy nominovaly jednotlivé zastupitelské kluby v současném zastupitelstvu)
- 2) Vedení města, rada města
- 3) Vedoucí všech odborů Městského úřadu a tajemník města
- 4) Zastupitelstvo města
- 5) Neziskové organizace ve městě
- 6) Podnikatelé ve městě
- 7) Široká veřejnost města a přilehlých osad

První fáze zpracování dokumentu byla věnovaná analytickému zhodnocení stavu města a byla tak sesbírána vstupní data pro další programy. Na základě těchto podkladů byl vytvořen socio-ekonomický profil města jakožto výsledek kulturně politicko-historického vývoje. **Profil města**, obsahuje většinou v číselných údajích základní informace o obyvatelstvu, o místní ekonomice a podnikatelském prostředí, o infrastruktuře, o stavu životního prostředí, o podmínkách pro bydlení, vzdělávání, kulturu a sportu ve městě a další důležitá zjištění o městě Vimperk. Profil města shrnuje údaje o městě, jeho nejbližším okolí a analyzuje postavení města Vimperk i jeho vnitřní podmínky. Nedílnou součástí PRM a jako vstupní informace o potřebách občanů je **Průzkum názorů občanů, průzkum názorů a potřeb neziskových organizací, ale také podnikatelů**. Cílem průzkumů bylo zjistit názory obyvatel na problémy a potřeby města, ale i na jeho budoucí rozvoj.

Průzkum byl realizován dotazníkovými šetřeními. Dotazníky byly do domácností distribuovány prostřednictvím Vimperských novin, internetových stránek zpracovatele a byly inzerovány na nejčtenějších lokálních webových portálech. Dotazníky a výsledky jsou samostatnou přílohou PRM. V rámci zpracování byly formulovány silné a slabé stránky města, jeho příležitosti a ohrožení v rámci každé klíčové oblasti (SWOT analýzy), které následně sloužily jako jedno z východisek pro formulování strategických cílů a opatření. Do procesu byli zapojeni vedoucí jednotlivých odborů Městského úřadu, aby jednotlivá opatření byla jednoznačně odsouhlasená úřadem, včetně rozdělení odpovědností a termínů plnění. Takto připravený PRM byl veřejně projednán na pracovním zasedání zastupitelstva. Po zpracování připomínek byl PRM schválen Radou města a následně také zastupitelstvem jakožto jeden ze základních koncepčních dokumentů rozvoje města.

