



PROGRAM ROZVOJE MĚSTA VIMPERK



pro roky
2016 - 2022





Program rozvoje města Vimperk pro období 2016 – 2022

prosinec 2015

zpracovatel: Jiří Mánek





OBSAH

1.	Úvod.....	6
----	-----------	---

ANALYTICKÁ ČÁST

2.	Profil města.....	9
3.	Obyvatelstvo.....	11
3.1.	Vývoj počtu obyvatel.....	11
3.2.	Ekonomická aktivita obyvatel.....	20
3.3.	Trh práce.....	22
4.	Občanská vybavenost správního obvodu ORP	26
4.1.	Zajištění zdravotní péče v ORP	28
4.2.	Domovní a bytový fond a vybavenost obcí v rámci Jihočeského kraje	29
5.	Vnější a vnitřní vztahy regionu	34
5.1.	Cestovní ruch.....	37
5.2.	Přírodní památky	38
5.3.	Státní zámek a muzeum Vimperk.....	43
5.4.	Sportovně – rekreační infrastruktura	44
6.	Bezpečnost.....	47
7.	Historie města Vimperk (autor PhDr. Ladislav Čepička).....	49
7.1.	Průmyslová tradice.....	52
8.	Metodika tvorby programu rozvoje města	55
8.1.	Struktura Programu rozvoje města Vimperk.....	56
8.2.	Zainteresané skupiny.....	57

VÝCHODISKA PRO NÁVRHOVOU ČÁST

9.	Vimperk jako součást Jihočeského kraje, regionu na úpatí Boubína a brána Šumavy	59
9.1.	Rozvojová vize Jihočeského kraje pro roky 2014 – 2020	60
9.2.	Strategické cíle Svazku obcí Horní Vltava – Boubínsko	61
10.	předchozí plán a předpoklady pro plán nový.....	62
10.1.	Stručné zhodnocení plnění strategického plánu v letech 2009–2014	62
10.2.	Politická reprezentace zadávající zpracování plánu rozvoje města	62
10.3.	Zdroje podnětů pro plán rozvoje města 2015–2020.....	63





10.4.	Vazby programu rozvoje města a územního plánu	64
10.5.	URBANISTICKÁ KONCEPCE dle ÚP	65
10.6.	Průzkumy veřejného mínění.....	66
11.	Veřejný prostor	67
12.	Klíčové oblasti rozvoje města Vimperk.....	70
13.	SWOT analýzy klíčových oblastí rozvoje	71
13.1.	Klíčová oblast č. 1 – Komfort života ve městě	71
13.2.	Klíčová oblast č. 2 – Zdravotnictví a sociální péče	72
13.3.	Klíčová oblast č. 3 – Kultura, volný čas a sport.....	73
13.4.	Klíčová oblast č. 4 – Cestovní ruch, prezentace a propagace města.....	74
13.5.	Klíčová oblast č. 5 - Školství a vzdělávání	75
13.6.	Klíčová oblast č. 6 - Veřejný prostor a infrastruktura.....	76
13.7.	Klíčová oblast č. 7 - Podpora a rozvoj podnikání.....	78
13.8.	klíčová oblast č. 8 - Efektivní řízení a hospodaření města.....	79

NÁVRHOVÁ ČÁST

14.	Rozvojová Vize města Vimperk	82
14.1.	Čím chceme být?	82
14.2.	Jak toho chceme dosáhnout?.....	83
15.	Strategické cíle	84
15.1.	Klíčová oblast č. 1 – Komfort života ve městě	84
15.2.	Klíčová oblast č. 2 – Zdravotnictví a sociální péče	84
15.3.	Klíčová oblast č. 3 – Kultura, volný čas a sport.....	85
15.4.	Klíčová oblast č. 4 – Cestovní ruch, prezentace a propagace města.....	85
15.5.	Klíčová oblast č. 5 - Školství a vzdělávání	85
15.6.	Klíčová oblast č. 6 - Veřejný prostor a infrastruktura.....	86
15.7.	Klíčová oblast č. 7 - Podpora a rozvoj podnikání.....	86
15.8.	Klíčová oblast č. 8 - Efektivní řízení a hospodaření města.....	86
16.	seznam navržených opatření (1. – 8. oblast rozvoje).....	88
17.	podrobný popis navržených opatření	97
17.1.	Klíčová oblast č. 1 – Komfort života ve městě – opatření s vysokými prioritami	98
17.2.	Klíčová oblast č. 2 – zdravotnictví a sociální péče – opatření s nejvyšší prioritou	102





17.3.	Klíčová oblast č. 3 – Kultura, volný čas a sport – opatření s nejvyšší prioritou	106
17.4.	Klíčová oblast č. 3 – cestovní ruch, prezentace a propagace města – opatření s nejvyšší prioritou	111
17.5.	Klíčová oblast č. 5 - Školství a vzdělávání - opatření s nejvyšší prioritou	116
17.6.	Klíčová oblast č. 6 - Veřejný prostor a infrastruktura - opatření s nejvyšší prioritou.....	119
17.7.	Klíčová oblast č. 7 – Podpora a rozvoj podnikání – opatření s nejvyšší prioritou	125
17.8.	Klíčová oblast č. 8 – Efektivní řízení a hospodaření města – opatření s nejvyšší prioritou....	129
18.	Největší priority města pro příštích 7 let	133
19.	Zásobník projektů	134

REALIZACE PROGRAMU

20.	Implementace	139
20.1.	Implementace je všeobecně slabým místem strategického rozvoje	139
20.2.	Ani sebelepší plán rozvoje města nezaručí jeho naplnění	140
20.3.	Řízení implementace Plánu rozvoje města Vimperk.....	140
20.4.	Institucionální zabezpečení	142
20.5.	Postup realizace, cyklus implementace.....	142
20.6.	Monitoring implementace a komunikace s okolím	143
20.7.	Monitorovací ukazatele	145
20.8.	Roční Akční plány.....	145
20.9.	Aktualizace Programu rozvoje.....	145
21.	Financování rozvoje	147
22.	Závěrečná doporučení.....	148
23.	PODĚKOVÁNÍ	150

PŘÍLOHY, CELKEM 70 STRAN:

- 1) Zadání ankety č. 1
- 2) Konkrétní vyhodnocení dotazníkového šetření ankety č. 1
- 3) Porovnání výsledku ankety č. 1 s podobnou anketou z roku 2008
- 4) Zadání ankety č. 2 – BODOVÁNÍ KONKRÉTNÍCH PROJEKTŮ
- 5) Výsledek ankety č. 2 po jednotlivých klíčových oblastech
- 6) Výsledek bodovací ankety, absolutní pořadí projektů
- 7) Zadání ankety určené pro neziskové organizace působící ve městě
- 8) Vyhodnocení ankety pro NNO
- 9) Zadání ankety pro podnikatele
- 10) Vyhodnocení ankety pro podnikatele





SEZNAM POUŽITÝCH ZKRATEK

- PRM – Program rozvoje města
ORP – Obec s rozšířenou působností
SRN – Spolková republika Německo
ČR – Česká Republika
NUTS - Nomenklatura územních statistických jednotek
LAU – Local administrative unit
SO – Správní obvod
SLDB – Sčítání lidí, domů a bytů
MěÚ – městský úřad
ÚP – územní plán
SWOT analýza je metoda, jejíž pomocí je možno identifikovat silné a slabé stránky, příležitosti a hrozby, spojené s určitým záměrem
MHD – městská hromadná doprava
NNO – nevládní nezisková organizace
JČ kraje – Jihočeského kraje
LDN – léčebna dlouhodobě nemocných
VOŠ – vyšší odborná škola
VŠ – vysoká škola
MŠ – mateřská škola
ZŠ – základní škola
NPŠ – Národní park Šumava
ÚPD . Územně plánovací dokumentace
IMSA - Nezisková organizace International Multi Sports Agency, z. ú.
TKB – telekomunikační budova
PR – public relations
SFDI – Státní fond dopravní infrastruktury
NPPCR - Národní program podpory cestovního ruchu
MMR – ministerstvo pro místní rozvoj
SFŽP – Státní fond životního prostředí ČR
OPŽP – Operační program Životní prostředí
MPSV – ministerstvo práce a sociálních věcí
MěSD – Městská správa domů
MZ ČR – Ministerstvo zdravotnictví
PPP - Public Private Partnership
PRV – Program rozvoje venkova
MSMT - Ministerstvo školství, mládeže a tělovýchovy
OPZ – Operační program Zaměstnanost
GP – grantový program
FMP – Fond malých projektů
MK ČR – Ministerstvo kultury ČR
EHP – Evropský hospodářský prostor
IU – odbor investic a údržby
JČK – Jihočeský kraj
MV – Ministerstvo vnitra
RM – Rada města
IROP – Integrovaný regionální operační program
OPPIK – Operační program Podnikání a inovace pro konkurenceschopnost
MP – městská policie
EU – Evropská unie





1. ÚVOD

Plánování je klíčovým procesem rozvoje každého města. Plánování rozvoje obce probíhá v souladu se zákonem, č. 128/2000 Sb., o obcích. Jde o hlavní nástroj řízení rozvoje obce. Na základě poznání situace v obci a názorů a potřeb občanů, podnikatelů, zájmových organizací a dalších subjektů v obci formuluje představy o budoucnosti obce spolu s činnostmi vedoucími k naplnění dohodnutých představ. Dlouhodobý pohled na rozvoj obce je formulován ve strategické vizi pro období 10 – 20 let.¹

Program rozvoje obce:

- zachycuje hlavní problém rozvoje obce a formuluje možná řešení – umožňuje tak komplexní přístup k řešení problémů a podporuje efektivní využívání finančních a personálních kapacit obce i celkového potenciálu obce;
- slaďuje představy jednotlivých subjektů o rozvoji obce – slouží tak k prevenci budoucích sporů a zajišťuje kontinuitu rozvoje;
- podporuje vytvoření platformy spolupráce různorodých subjektů v obci tak, aby byl využit potenciál lidí i organizací působících v obci;
- zvyšuje připravenost obcí k podání žádostí o dotační podporu a zvyšuje šance získat vnější finanční prostředky;
- je podkladem pro cílený a zdůvodněný územní průmět rozvojových aktivit v územním plánu;
- je nástrojem koordinace rozvoje v širším území (reflexe rozvojových záměrů okolních obcí, zohlednění vazeb jednotlivých programů rozvoje obcí);
- je podkladem pro rozhodování orgánů obce v rozvojových záležitostech,
- lze využít jako marketingový/informační nástroj (vůči potenciálním obyvatelům, investorům, resp. i návštěvníkům).

Přesně v tomto duchu byl připraven tento Program rozvoje města Vimperk pro roky 2016 – 2020 (PRM) města Vimperk pro roky 2016 – 2020. Východiskem bylo zpracování analýzy aktuálního stavu města Vimperk v celé řadě aspektů, ať již to je infrastruktura a vybavenost města, životní prostředí, kultura, sport a možnosti trávení volného času, zdravotní a sociální péče, doprava, školství a vzdělávání, zajištění bezpečnosti, podmínky pro podnikání. PRM definuje nové potřeby města a navrhuje optimální řešení pro příští roky. Vše s přihlédnutím k reálným finančním, ale i personálním možnostem města Vimperk.

Protože plán rozvoje města Vimperk svým dopadem přesahuje rámec jednoho volebního období, byla do plánování zapojena veřejnost a místní obyvatelstvo, které se ze střednědobého až dlouhodobého pohledu spolupodílí na rozvoji města. Do procesu byly zapojeny jednotlivé odbory Městského úřadu, podnikatelé a neziskové

¹ Metodika tvorby programu rozvoje obce (2014): Ministerstvo pro místní rozvoj.





organizace. Velice důležitý pak byl pohled široké veřejnosti a to jenom pokud jde o obyvatele vlastního města Vimperk, ale i jeho přilehlých osad.

Město Vimperk je součástí Jihočeského kraje, Mikroregionu Horní Vltava Boubínsko a je obcí s rozšířenou působností. Proto program rozvoje města Vimperk také vychází z rozvojových strategií těchto větších územních celků a vhodně na ně navazuje. Stejně tak tento Program rozvoje města Vimperk reflektuje Komunitní plán rozvoje sociálních služeb a samozřejmě reflektuje existující územní plán města.

Na základě analýzy aktuálního stavu, potřeb široké veřejnosti a města jako celku byly pojmenovány slabé i silné stránky, hrozby i příležitosti. Byla definovaná rozvojová vize města, klíčové oblasti rozvoje, strategické cíle i dílčí opatření vedoucí k postupnému naplňování vize.

Mezi priority města pro příštích 7 let patří

- 1) Dokončit výstavbu areálu vodních sportů.
- 2) Rozšířit, modernizovat a zlepšit infrastrukturu sportovišť – zimní stadion, letní stadion, areál Vodník.
- 3) Modernizovat a opravit ZŠ TGM, MŠ Mírová
- 4) Vytvořit architektonickou/územní studii ulice 1. máje a Pivovarské ul. - realizace prvních etap změny této tepny města Vimperk
- 5) Rekonstruovat a modernizovat areál letního kina s logistickým, funkčním i architektonickým napojením na zámek, arboretum, Vodník a hřbitov
- 6) Rekonstruovat bývalý internát lesnické školy.
- 7) Revitalizovat sídliště Mírová.
- 8) Zřídit nový dům s pečovatelskou službou
- 9) Vyřešit dopravní infrastrukturu a logistiku celého města se zaměřením na parkovací plochy a posílení pozice chodců a cyklistů
- 10) Vybudovat jednotný, funkční a dlouhodobě užitečný mobiliář ve městě
- 11) Vyřešit reprezentativním způsobem příjezdy do města
- 12) Podporovat a participovat na vybudování kruhových křižovatek - supermarket LIDL a křižovatka Fišerka
- 13) Vytvořit manuál a pravidla zástavby intravilánu i extravilánu města .
- 14) Rozšířit skládku odpadů v Pravětíně
- 15) Využívat dotačních titulů v maximální možné míře
- 16) Více, plošněji a účelněji propagovat město
- 17) Aktivně hledat, navazovat kontakty a vytvářet dobré podmínky pro strategické partnery, investory, zaměstnavatele, kteří mohou rozvoji města reálně pomoci
- 18) Podporovat malé a střední podnikatele
- 19) Podporovat rozvoj zámku a jeho okolí





A.1 ANALYTICKÁ ČÁST





2. PROFIL MĚSTA

Město Vimperk leží v okrese Prachatice, 60 km západně od krajského města České Budějovice, 25 km jihozápadně od Strakonic a 140 km jihozápadně od Hlavního města Prahy v průměrné nadmořské výšce 700 m n. m. Vzdálenost Vimperka od státní hranice s Německem je 30 km.

Území ORP zahrnuje celkem 21 obcí, v nich žije 17 512 obyvatel (k 31.12.2014). Pouze Vimperk má statut města. ORP Vimperk pak zahrnuje tyto obce: Bohumilice, Borová Lada, Bošice, Buk, Čkyně, Horní Vltavice, Kubova Huť, Kvilda, Lčovice, Nicov, Nové Hutě, Stachy, Strážný, Svatá Maří, Šumavské Hoštice, Vacov, Vimperk, Vrbice, Zálezly, Zdíkov a Žárová. Rozloha celého ORP je 53 536 ha, což je přibližně 5,3% z rozlohy Jihočeského kraje.

Vimperk má velice výhodnou polohu, leží na úpatí celorepublikově atraktivního vrcholu Boubín (1362 m n. m.), zároveň tvoří pomyslnou bránu do Šumavy, ať již se jedná o CHKO Šumava nebo Národní park Šumava. Je velice blízko turistickým destinacím, jako je Zadov, Kvilda, Kubova Huť a v neposlední řadě je prvním větším městem na příjezdu ze SRN.

Vimperk je dobře dopravně dostupný po silnici č. 145 a E49 z Českých Budějovic a po D4 ze Strakonic (Prahy). Dobré spojení do Vimperka je jak autobusové tak i vlakové. Proto má Vimperk velký potenciál z pohledu rozvoje turistiky a poskytování služeb v cestovním ruchu. Vše umocňuje přítomnost dominanty města v podobě vimperského zámku.

V ČR je něco přes 6 200 obcí a měst a Vimperk se svými 7 534 obyvateli řadí v početnosti obyvatel na přibližně 170 místo. Řadí se tedy spíše mezi více obydlená města, přičemž si zachovává statut maloměsta a tím vytváří specifické podmínky pro život, které (i podle dotazníkového šetření) jsou spolu s příjemným životním prostředím okolí města hlavními motivy pro obyvatele, kteří zde žijí.

Celková rozloha správního území města Vimperk dosahuje 8002 ha, z toho více než polovinu tvoří lesní půda 4 398 ha, zemědělská půda je vymezena plochou 2574 ha a zastavěná plocha 73 ha.



foto: Jiří Mánek





ORP Vimperk – základní data

Počet obcí	21
Počet částí obcí	109
Počet základních sídelních jednotek	147
Počet obyvatel	17 512
V tom ve věku	
0-14 let	2 640
15-64 let	11 860
65 a více	3 012
Průměrný věk	41,7
Hustota obyvatelstva na 1 km ²	32,7
Podíl městského obyvatelstva	43,4
Katastrální plocha v ha	53 536
v tom	
zemědělská půda	15 804
nezemědělská půda	37 732

Zdroj: Komunitní plán sociálních služeb na území ORP Vimperk 2015-2018

ORP Vimperk



Zdroj: ČSÚ





3. OBYVATELSTVO

3.1. Vývoj počtu obyvatel

V období středověku byl Vimperk především obchodním městem, město profitovalo zejména díky Zlaté stezce. Po zastavení obchodů na stezce našla většina lidí obživu v zemědělství nebo v průmyslu, který se rychle začal rozvíjet. Ve Vimperku bydlely a pracovaly stovky dělníků zaměstnaných v místních továrnách. Došlo k nárůstu počtu obyvatel. V období 1910-1921 přisun obyvatel ukončila první světová válka. Po vzniku republiky rostl počet českých obyvatel. Tento stav opět změnila válka, tentokrát druhá světová. Češi utíkají do vnitrozemí, aby zde přežili dobu protektorátu. Následně na počátku roku 1945 je Vimperk městem výlučně německým. Po skončení války a odsunu německého obyvatelstva se Vimperk stal natrvalo českým městem. Počet obyvatel v současnosti vzhledem k roku 1961 zvýšil o více než 3 tisíce.

Vývoj počtu obyvatel ve Vimperku za sto let do roku 2001

Rok	Češi	Němci	Celkem
1890	503	3779	4282
1900	464	4255	4719
1910	582	4671	5253
1921	997	3842	4839
1930	1185	3638	4823
1940	270	4680	4950
1945	-	5700	5700
1947	2910	-	2910
1961	4785	-	4785
2001	7546	-	7546
2014	7534* (ČSÚ)	-	7534

Zdroj: Zmizelé Čechy Vimperk, Roman Hajník

Vývoj počtu obyvatel po jednotlivých osadách za 100 let v ORP Vimperk

Rok	1869	1900	1930	1950	1961	1970	1980	1991
Obec	počet obyvatel							
Arnoštka	106	118	70	48	25	19	10	13
Bořanovice	162	173	172	103	99	75	71	77
Boubská	229	354	728	153	133	133	130	91
Cejsice	139	161	110	77	67	51	26	10
Hrabice	199	334	355	172	240	227	204	180
Kláštevec	270	263	273	65	59	57	49	35
Korkusova Huť	248	223	232	49	62	59	69	59
Křesánov	179	178	161	79	52	53	18	13





Lipka	179	216	190	96	89	80	83	78
Michlova Huť	211	199	169	73	48	15	5	13
Modlenice	98	69	72	26	31	4	1	-
Pravětín	212	252	225	94	80	69	49	42
Skláře	199	179	170	34	24	17	7	6
Solná lhota	180	279	267	37	30	18	25	23
Sudslavice	124	180	165	98	105	93	81	45
Veselka	167	160	143	21	6	7	3	-
Vimperk	3520	4719	4939	3906	4785	5549	6335	7328
Vnarovy	83	113	89	53	51	33	19	17
Výškovice	151	150	144	104	87	98	72	55

Zdroj: ČSÚ, Šumava v roce 1991

Od roku 2005 začal počet obyvatel ve Vimperku pomalu klesat. Přispělo k tomu ukončení provozu některých významných zaměstnavatelů, ale i odliv vysokoškoláků, kteří po ukončení studia nacházejí snadněji lukrativnější zaměstnání v místě studia, či v zahraničí.

Z následující tabulky vyplývá, že začíná přibývat obyvatel v důchodovém věku, zatímco počet obyvatel mladších 65 let se meziročně snižuje. Z tabulky je také patrné, že počet zemřelých převyšuje počet nově narozených. Skutečné počty osob pak ovlivňují ještě další faktory. V poslední době z evidence obyvatel vypadli cizinci (ve Vimperku podobě jako v celé ČR). Podle odhadů může ve Vimperku a nejbližším okolí žít 300 až 500 cizinců. Rovněž nelze exaktně vyhodnotit, kolik občanů ve Vimperku žije a není hlášeno k trvalému pobytu a opačně, kolik trvale hlášených ve Vimperku žije mimo Vimperk





Základní ukazatele Město Vimperk a obce v ORP k 31.12.2014

NUTS 5 / LAU 2 - Obec		katastrální plocha (ha)	počet obyvatel	nadmořská výška	první písemná zmínka	počet katastrů	počet částí obce	počet ZSJ
Bohumilice	obec	342	326	656	1352	1	1	1
Borová Lada	obec	6 895	282	895	1790	8	8	8
Bošice	obec	834	315	588	1315	3	4	6
Buk	obec	2 580	302	826	1400	3	3	4
Čkyně	obec	2 067	1 560	523	1243	6	7	7
Horní Vltavice	obec	5 880	374	805	1359	6	6	7
Kubova Huť	obec	141	94	960	1728	1	1	1
Kvilda	obec	4 518	147	1 062	1345	2	5	2
Lčovice	obec	577	146	566	1321	1	1	2
Nicov	obec	1 378	85	896	1296	4	4	5
Nové Hutě	obec	2 324	88	1 025	1840	1	1	1
Stachy	obec	2 817	1 174	738	1578	3	3	15
Strážný	městys	4 964	446	834	1359	8	4	8
Svatá Maří	obec	1 271	583	765	1352	4	6	6
Šumavské Hoštice	obec	836	389	763	1352	3	4	4
Vacov	obec	3 521	1 443	732	1352	12	14	20
Vimperk	město	8 002	7 534	694	1264	16	22	34
Vrbice	obec	228	62	747	1382	1	1	1
Zálezly	obec	931	301	565	1370	2	4	4
Zdíkov	obec	3 191	732	732	1318	8	9	10
Žárovná	obec	241	118	725	1394	1	1	1
celkem	21	53 538	16 501			94	109	147


Zdroj ČSU





Vývoj počtu obyvatel ve Vimperku od roku 2005 (vždy k 31.12.2014)

	2005	2006	2007	2008	2009	2010	2011	2012	2013	2014
Stav obyvatel	7 942	7 887	7 873	7 863	7 802	7 708	7 696	7 644	7 602	7 534
v tom ve věku: 0 - 14	1 237	1 194	1 167	1 153	1 130	1 138	1 141	1 136	1 133	1 109
15 - 64	5 754	5 711	5 716	5 692	5 632	5 514	5 454	5 346	5 268	5 194
65 +	951	982	990	1 018	1 040	1 056	1 101	1 162	1 201	1 231
Průměrný věk	38.4	38.8	39.0	39.3	39.7	39.8	40.2	40.5	40.8	41.2
Index stáří (65+ / 0 -14 v %)	76.9	82.2	84.8	88.3	92.0	92.8	96.5	102.3	106.0	111.0
muži	3 875	3 852	3 854	3 831	3 801	3 733	3 755	3 741	3 709	3 689
v tom ve věku: 0 - 14	625	603	600	597	578	576	575	586	590	579
15 - 64	2 863	2 853	2 850	2 812	2 798	2 735	2 741	2 690	2 631	2 604
65 +	387	396	404	422	425	422	439	465	488	506
ženy	4 067	4 035	4 019	4 032	4 001	3 975	3 941	3 903	3 893	3 845
v tom ve věku: 0 - 14	612	591	567	556	552	562	566	550	543	530
15 - 64	2 891	2 858	2 866	2 880	2 834	2 779	2 713	2 656	2 637	2 590
65 +	564	586	586	596	615	634	662	697	713	725
Sňatky	47	48	42	39	37	36	40	34	36	33
v tom podle rodinného stavu snoubenců:										
ženich svobodný	36	32	30	28	23	27	29	26	28	26
rozvedený	11	14	11	11	13	8	10	8	8	6
ovdovělý	-	2	1	-	1	1	1	-	-	1
nevěsta svobodná	35	32	27	31	22	25	27	27	31	25
rozvedená	12	16	15	8	15	11	12	7	5	7
ovdovělá	-	-	-	-	-	-	1	-	-	1
oba svobodní	32	26	26	25	20	21	24	23	25	24
Sňatky na 1 000 obyvatel	5.9	6.1	5.3	5.0	4.7	4.6	5.2	4.4	4.7	4.4



PROGRAM ROZVOJE MĚSTA VIMPERK PRO OBDOBÍ 2016 – 2022



Rozvody	33	27	11	33	18	29	31	17	25	17
z toho: s nezletilými dětmi	23	20	6	23	11	15	16	8	14	9
Rozvody na 1 000 obyvatel	4.1	3.4	1.4	4.2	2.3	3.7	4.0	2.2	3.3	2.3
Rozvody na 100 sňatků	70.2	56.3	26.2	84.6	48.6	80.6	77.5	50.0	69.4	51.5
Živě narození	80	84	92	78	87	85	93	84	73	70
v tom: muži	46	41	52	39	39	36	53	44	38	35
ženy	34	43	40	39	48	49	40	40	35	35
v tom podle věku matky:										
- 19	4	1	2	4	5	2	2	5	4	5
20 - 24	17	19	21	14	12	16	20	12	14	9
25 - 29	31	29	30	24	28	32	31	26	25	26
30 - 34	23	28	31	24	34	23	28	27	16	17
35 - 39	3	7	7	10	6	11	11	13	10	13
40 +	2	-	1	2	2	1	1	1	4	-
v tom podle rodinného stavu matky:										
svobodné	18	27	31	23	33	40	40	49	38	30
vdané	57	49	57	52	49	38	45	30	32	36
rozvedené	5	7	4	3	4	7	8	5	2	4
ovdovělé	-	1	-	-	1	-	-	-	1	-
mimo manželství celkem	23	35	35	26	38	47	48	54	41	34
v % z živě narozených	28.8	41.7	38.0	33.3	43.7	55.3	51.6	64.3	56.2	48.6
Živě narození na 1 000 obyvatel	10.0	10.6	11.7	9.9	11.1	10.9	12.0	10.9	9.6	9.3
Zemřelí	88	68	85	87	69	71	76	78	73	61
v tom: muži	48	32	41	46	40	39	42	40	36	30
ženy	40	36	44	41	29	32	34	38	37	31
v tom ve věku:										
0 - 14	-	-	-	-	-	-	1	-	-	-
15 - 64	23	19	28	31	19	22	23	20	11	8



PROGRAM ROZVOJE MĚSTA VIMPERK PRO OBDOBÍ 2016 – 2022



65 +	65	49	57	56	50	49	52	58	62	53
Zemřelí na 1 000 obyvatel	11.1	8.6	10.8	11.0	8.8	9.1	9.8	10.2	9.6	8.1
z toho podle příčiny úmrtí:										
novotvary (C00 - D48)	27	16	24	19	18	17	19	17	17	13
nemoci oběhové soustavy (I00 - I99)	41	35	39	36	32	36	37	42	32	32
nemoci dýchací soustavy (J00 - J99)	5	-	5	8	5	6	4	5	6	4
nemoci trávicí soustavy (K00 - K93)	2	7	5	4	4	1	3	2	3	-
vnější příčiny nemocnosti a úmrtnosti (V01 - Y98)	3	5	4	7	4	5	6	5	4	3
z toho sebevraždy (X60 - X84)	1	1	-	1	-	-	1	3	1	-
Přistěhovalí	177	124	181	204	126	151	131	156	146	154
v tom: muži	81	61	89	88	66	76	67	76	59	77
ženy	96	63	92	116	60	75	64	80	87	77
v tom ve věku: 0 - 14	32	24	39	41	27	39	32	33	30	40
15 - 64	132	89	136	152	90	109	93	117	106	109
65 +	13	11	6	11	9	3	6	6	10	5
Přistěhovalí na 1 000 obyvatel	22.2	15.7	23.0	25.9	16.1	19.4	17.0	20.3	19.2	20.4
Vystěhovalí	192	195	202	205	205	259	195	214	188	231
v tom: muži	99	93	98	104	95	141	94	94	93	102
ženy	93	102	104	101	110	118	101	120	95	129
v tom ve věku: 0 - 14	37	38	42	38	44	37	51	50	39	54
15 - 64	149	151	146	161	152	196	133	155	143	171
65 +	6	6	14	6	9	26	11	9	6	6
Vystěhovalí na 1 000 obyvatel	24.1	24.6	25.7	26.0	26.1	33.3	25.2	27.9	24.7	30.6
Přírůstek stěhováním	-15	-71	-21	-1	-79	-108	-64	-58	-42	-77
v tom: muži	-18	-32	-9	-16	-29	-65	-27	-18	-34	-25
ženy	3	-39	-12	15	-50	-43	-37	-40	-8	-52
v tom ve věku: 0 - 14	-5	-14	-3	3	-17	2	-19	-17	-9	-14



PROGRAM ROZVOJE MĚSTA VIMPERK PRO OBDOBÍ 2016 – 2022



15 - 64	-17	-62	-10	-9	-62	-87	-40	-38	-37	-62
65 +	7	5	-8	5	-	-23	-5	-3	4	-1
Přírůstek: celkový	-23	-55	-14	-10	-61	-94	-47	-52	-42	-68
přirozený	-8	16	7	-9	18	14	17	6	-	9
stěhováním	-15	-71	-21	-1	-79	-108	-64	-58	-42	-77
Přírůstek na 1 000 obyvatel:										
celkový	-2.9	-7.0	-1.8	-1.3	-7.8	-12.1	-6.1	-6.8	-5.5	-9.0
přirozený	-1.0	2.0	0.9	-1.1	2.3	1.8	2.2	0.8	-	1.2
stěhováním	-1.9	-9.0	-2.7	-0.1	-10.1	-13.9	-8.3	-7.6	-5.5	-10.2

Zdroj ČSÚ



foto: Milan Pešek

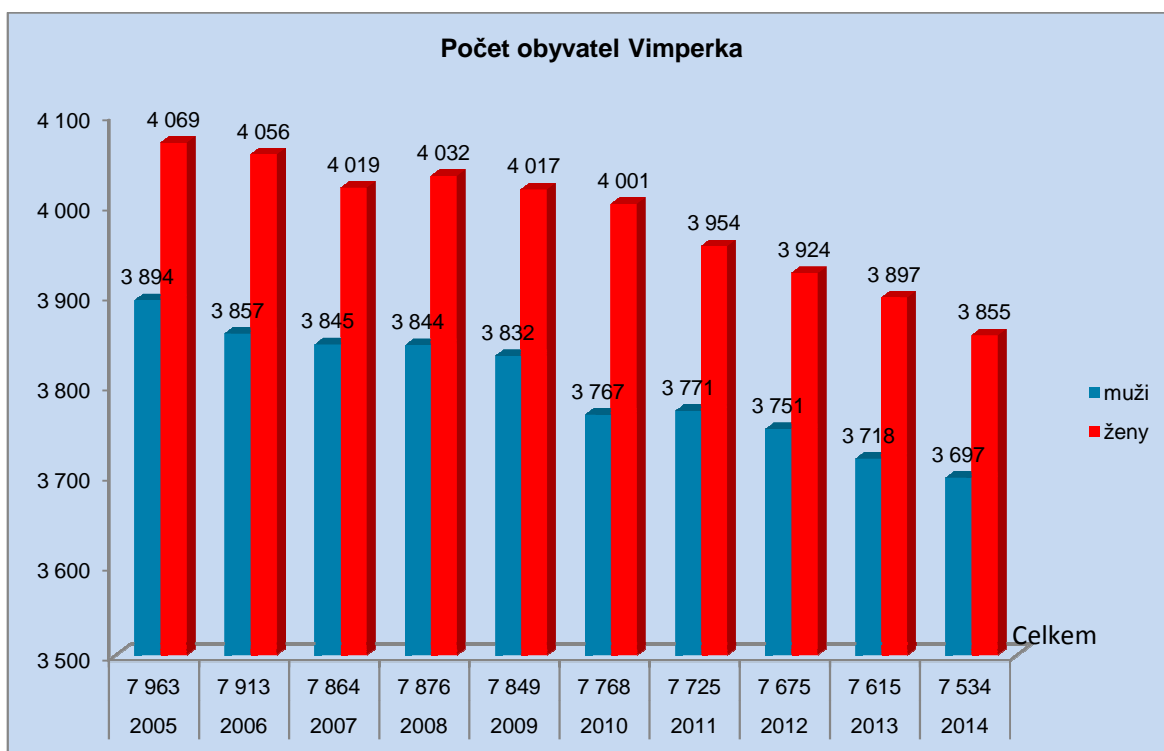




Počet obyvatel města Vimperk k 31.12.2014

		Celkem	Muži	Ženy
Počet obyvatel Vimperka		7 534	3 689	3 845
v tom ve věku (let)	0-14	1 109	579	530
	15-64	5 194	2 604	2 590
	65 a více	1 231	506	725
Průměrný věk (let)		41.2	.	.

Zdroj ČSU



Zdroj ČSU a vlastní zpracování





Demografie, věková struktura ORP Vimperk k 1.7.2015

Název obce	Počet obyvatel										Průměrný věk
	Celkem	0 - 14			15 - 64			65 a více			
		Celkem	Muži	Ženy	Celkem	Muži	Ženy	Celkem	Muži	Ženy	
ORP Vimperk celkem	17 512	2 640	1 394	1 246	11 860	6 043	5 817	3 012	1 269	1 743	41,7
v tom obce:											
Bohumilice	324	53	31	22	214	110	104	57	22	35	40,3
Borová Lada	275	41	16	25	204	105	99	30	17	13	39,7
Bošice	304	37	24	13	218	116	102	49	24	25	43,0
Buk	296	58	37	21	193	95	98	45	20	25	39,3
Čkyně	1 554	241	121	120	1 045	528	517	268	108	160	42,0
Horní Vltavice	368	51	20	31	253	132	121	64	24	40	42,6
Kubova Huť	100	13	6	7	66	30	36	21	13	8	40,5
Kvilda	163	24	15	9	115	50	65	24	15	9	42,1
Lčovice	148	27	12	15	93	49	44	28	14	14	42,0
Nicov	80	16	12	4	56	31	25	8	2	6	40,1
Nové Hutě	85	8	7	1	59	32	27	18	10	8	45,0
Stachy	1 205	186	91	95	732	381	351	287	118	169	44,6
Strážný (městys)	425	76	40	36	310	171	139	39	14	25	37,3
Svatá Maří	570	79	47	32	395	214	181	96	42	54	41,6
Šumavské Hoštice	393	63	41	22	274	147	127	56	22	34	40,8
Vacov	1 449	221	127	94	927	480	447	301	139	162	43,4
Vimperk	7 602	1 133	590	543	5 268	2 631	2 637	1 201	488	713	40,8
Vrbice	57	8	4	4	32	15	17	17	8	9	45,7
Zálezly	301	33	18	15	207	103	104	61	27	34	44,5
Zdíkov	1 700	254	124	130	1 122	584	538	324	134	190	43,1
Žárovná	113	18	11	7	77	39	38	18	8	10	40,8

Zdroj: ČSÚ a Regionální informační servis k 1. 7. 2015





Přírůstek obyvatel ORP Vimperk za rok 2014

	Celkem	Muži	Ženy
Živě narození	70	35	35
Zemřelí	61	-	-
Přirozený přírůstek	9	5	4
Přistěhovalí	154	77	77
Vystěhovalí	231	102	129
Přírůstek stěhováním	-77	-25	-52
Celkový přírůstek	-68	-20	-48
Sňatky	33	-	-
Rozvody	17	-	-

Zdroj: ČSÚ

3.2. Ekonomická aktivita obyvatel

Ekonomická aktivita obyvatelstva (49,2 %) je spolu s Trhosvinenskem nejnižší v kraji. Zaměstnanost je vzhledem k rozsáhlosti lesů úzce svázána s pěstováním, těžbou a zpracováním dřeva. To spolu se zemědělstvím zřejmě ovlivňuje i v kraji nejvyšší podíl samostatně činných na ekonomicky aktivním obyvatelstvu. Počet vyjíždějících za prací z Vimperska a do obvodu za prací dojíždějících je téměř vyrovnaný.

Nejvýznamnějším zaměstnavatelem je v ORP Vimperk Rohde & Schwarz, s.r.o. Dalšími velkými zaměstnavateli jsou Správa NP a CHKO Šumava, LESY ČR – Lesní závod Boubín, SEAQUIST CLOSURES LÖFFLER, s.r.o., Čkyně, Jednota, spotřební družstvo Vimperk, Vimperská masna a.s., KMP Bürotechnik, s.r.o., Čkyně, STAVOPLAST KL s.r.o., Stachy, Uniwell s.r.o. Zdíkov, OV Media.





EKONOMICKÉ SUBJEKTY SE SÍDLEM NA ÚZEMÍ SPRÁVNÍHO OBVODU (k 31. 12.2014)

UKAZATEL	SO ORP Vimperk													
	2001	2002	2003	2004	2005	2006	2007	2008	2009	2010	2011	2012	2013	2014
Ekonomické subjekty (podle RES)	4 114	4 216	4 369	4 405	4 444	4 498	4 507	4 521	4 429	4 464	4 467	4 479	4 414	4 415
fyzické osoby	3 561	3 642	3 741	3 729	3 743	3 769	3 740	3 718	3 602	3 622	3 642	3 615	3 605	3 610
z toho zemědělství podnikatelé	388	395	398	393	419	416	408	414	191	196	204	200	165	173
právnické osoby	553	574	628	676	701	729	767	803	827	842	825	864	809	805
z toho obchodní společnosti	224	227	220	228	240	257	262	264	274	280	282	303	306	309
Podíl ekonomických subjektů podle vybraných odvětví ek. činnosti (%)														
zemědělství, lesnictví a rybnářství	16.1	15.8	15.6	15.3	15.7	15.6	15.8	16.3	12.4	12.4	12.6	12.4	10.9	10.8
průmysl celkem	14.7	14.6	14.5	14.1	13.8	14.0	13.3	12.5	12.7	12.4	12.1	11.6	11.4	11.6
stavebnictví	11.9	12.1	12.3	12.7	12.8	13.2	13.4	13.4	14.0	14.0	14.0	14.0	14.2	14.1
obchod, ubytování, stravování a pohostinství	36.1	36.1	34.8	34.8	34.5	33.6	33.3	31.7	31.5	30.4	29.3	27.9	26.2	26.2
Počet subjektů podle počtu zaměstnanců														
bez zaměstnanců	3 053	-	2 971	2 765	1 600	1 590	1 393	1 645	1 675	1 698	1 603	1 484	1 500	1 513
1–9 zaměstnanci (mikropodniky)	354	-	374	352	327	358	339	335	339	328	331	337	324	329
10–49 zaměstnanci (malé podniky)	71	-	78	80	78	83	75	70	68	64	62	59	58	54
50–249 zaměstnanci (střední podniky)	19	-	16	18	22	21	23	23	20	22	24	19	20	20
250 a více zaměstnanci (velké podniky)	4	-	3	3	3	3	3	3	3	3	3	3	3	3
nezjištěno	613	-	927	1 187	2 414	2 443	2 674	2 445	2 324	2 349	2 444	2 577	2 509	2 496

Zdroj: ČSÚ 2015





3.3. Trh práce

Zaměstnaní podle pohlaví a podle odvětví ekonomické činnosti a podle nejvyššího ukončeného vzdělání v obci

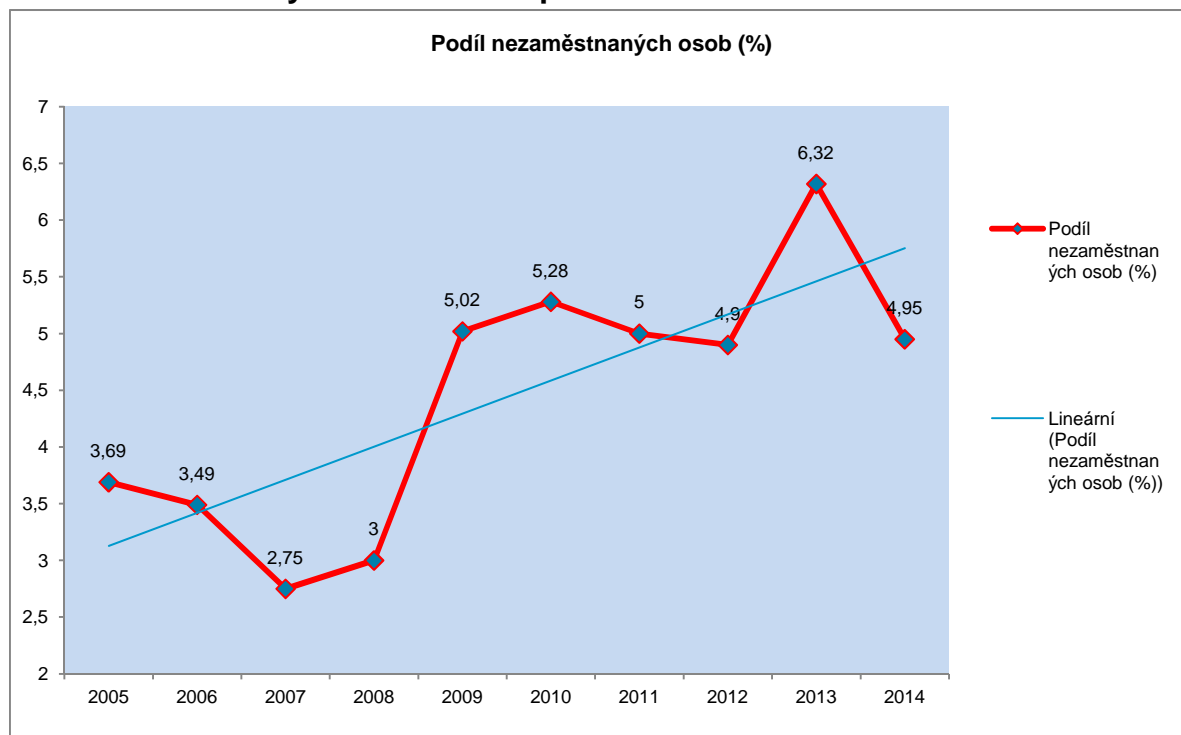
Odvětví ekonomické činnosti, nejvyšší ukončené vzdělání	Zaměstnaní celkem		v tom	
	abs.	%	muži	ženy
Zaměstnaní celkem	3 402	100,0	1 841	1 561
z celku podle odvětví ekonomické činnosti:				
zemědělství, lesnictví, rybářství	162	4,8	134	28
průmysl	935	27,5	548	387
stavebnictví	250	7,3	225	25
velkoobchod a maloobchod; opravy a údržba motorových vozidel	271	8,0	109	162
doprava a skladování	154	4,5	127	27
ubytování, stravování a pohostinství	145	4,3	56	89
informační a komunikační činnosti	46	1,4	30	16
peněžnictví a pojišťovnictví	48	1,4	14	34
činnosti v oblasti nemovitostí, profesní, vědecké a technické činnosti a administrativní a podpůrné činnosti	151	4,4	56	95
veřejná správa a obrana; povinné sociální zabezpečení	238	7,0	156	82
vzdělávání	196	5,8	50	146
zdravotní a sociální péče	264	7,8	63	201
nezjištěno	434	12,8	220	214
z celku podle nejvyššího ukončeného vzdělání:				
základní vč. neukončeného	250	7,3	128	122
střední vč. vyučení (bez maturity)	1 385	40,7	850	535
úplné střední (s maturitou)	1 101	32,4	525	576
nástavbové studium	115	3,4	44	71
vyšší odborné vzdělání	76	2,2	34	42
vysokoškolské	440	12,9	240	200





Tabulka níže ukazuje dlouhodobý vývoj na trhu práce ve Vimperku. Z tabulky je patrné, že nezaměstnanost kolísá mezi 2,75 a 6,32 %. V roce 2007 byla nezaměstnanost ve městě nejnižší, a to 2,75 %. V roce 2009 prudce vzrostla na 5,02 %. Od té doby kolísá na hodnotě kolem 5,5 %. Nejvyšší nezaměstnanost byla ve Vimperku v roce 2013, 6,32 %. Tento trend lze přičíst velkému počtu lidí zaměstnaných v sezónních zaměstnáních (lesnictví).

Podíl nezaměstnaných osob ve Vimperku



Zdroj: ČSÚ



foto: Milan Pešek






Vývoj nezaměstnanosti ve Vimperku do 31.12.2014

UKAZATEL	SO ORP Vimperk													
	2001	2002	2003	2004	2005	2006	2007	2008	2009	2010	2011	2012	2013	2014
NEZAMĚŠTNANOST (dle MPSV k 31. 12.2014)														
Evidovaní uchazeči o zaměstnání	541	636	586	635	494	480	399	421	680	698	614	601	787	644
z toho dosažitelní (%)	-	-	-	-	93.5	90.8	86.5	89.5	92.2	93.8	99.3	-	96.6	91.1
z toho občané se zdravotním postižením (%)	20.1	17.3	17.1	16.1	16.2	18.3	21.1	17.6	18.2	16.9	13.2	-	12.3	14.9
z toho absolventi (%)	8.5	8.6	8.4	8.5	9.3	7.5	7.3	8.3	5.4	5.7	5.9	-	5.0	4.7
z toho osoby s délkou evid. nad 12 měsíců (%)	17.0	18.1	16.9	14.2	16.0	14.0	12.0	7.4	10.3	12.0	17.6	-	26.2	25.5
Volná pracovní místa	108	145	122	134	102	187	279	118	60	73	83	-	102	147
Počet uchazečů na 1 volné pracovní místo	5.0	4.4	4.8	4.7	4.8	2.6	1.4	3.6	11.3	9.6	7.4	-	7.7	4.4
Podíl nezaměstnaných osob (%)	-	-	-	-	3.69	3.49	2.75	3.00	5.02	5.28	5.00	4,9	6.32	4.95

Zdroj ČSÚ





Přehled nezaměstnanosti v jednotlivých obcích k 31.12.2014

Název obce	Počet obyvatel ve věku 15-64 let	Počet uchazečů celkem	Z toho žen	Míra nezaměstnanosti v obci (%)
Bohumilice	214	7	3	3,3
Borová Lada	204	17	9	8,3
Bošice	218	6	2	2,8
Buk	193	6	3	3,1
Čkyně	1045	33	17	3,2
Horní Vltavice	253	22	11	8,7
Kubova Huť	66	5	0	7,6
Kvilda	115	5	3	4,3
Lčovice	93	6	3	6,5
Nové Hutě	59	6	1	10,1
Stachy	732	28	19	3,8
Strážný	310	13	4	4,3
Svatá Maří	395	23	9	5,8
Šumavské Hoštice	274	10	2	3,6
Vacov	927	39	17	4,2
Vimperk	5268	308	146	5,8
Vrbice	32	1	0	3,1
Zálezly	207	6	2	2,9
Zdítov	1122	78	27	7,0
Žárovná	77	6	0	7,8
Celkem	11 804	625	278	průměr 5,3

Zdroj: Komunitní plán sociálních služeb na území ORP Vimperk 2015-2018





4. OBČANSKÁ VYBAVENOST SPRÁVNÍHO OBVODU ORP

Následující tabulkový přehled obsahuje informace o vybavenosti ORP Vimperk, co se týká vybavenosti kulturními zařízeními, zařízeními pro sport a volný čas, školkami a školami a zařízeními zdravotní péče. Také je uvedena statistika počtů obcí, které jsou plynofikované, mají obecní vodovod a kanalizaci.

Občanská vybavenost ORP Vimperk k 31.12.2014

Životní prostředí	Počet obcí	
Plynofikace obce	7	
Vodovod	21	
Vybavenost obce kanalizací	14	
Kultura:	Počet obcí	Počet subjektů
Veřejná knihovna včetně poboček	4	18
Stálé kino	2	2
Muzeum včetně poboček	3	4
Galerie včetně poboček a výstavních sání	0	0
Sakrální stavba	12	13
Kulturní zařízení ostatní	12	16
Sport, volný čas:	Počet obcí	Počet subjektů
Středisko pro volný čas dětí	0	0
Koupaliště a bazén	11	16
Hřiště (s provozovatelem nebo správcem)	15	17
Tělocvična (vč. školní)	10	14
Stadion (otevřený, krytý i zimní)	3	4
Ostatní zařízení pro tělovýchovu	15	23
Školství	Počet obcí	Počet subjektů
Mateřská škola	10	12
Základní škola (1. – 5. ročník)	4	4
Základní škola (1. – 9. ročník)	6	7
Speciální škola	1	1
Základní umělecká škola	2	2
Střední odborné učiliště, střední odborná škola, gymnázium	1	2
Zdravotnictví:	Počet obcí	Počet ordinací
Nemocnice	1	1
Ordinace praktického lékaře pro dospělé (vč. detašovaných pracovišť)	8	14
Ordinace praktického lékaře pro děti (vč. detašovaných pracovišť)	5	5
Lékárna	5	8

Zdroj: ČSÚ a Komunitní plán sociálních potřeb na území ORP Vimperk 2011-2014





Občanská vybavenost osad města Vimperk k 31.12.2015

Obec	Plyn	vodovod	kanalizace splašková	knihovna	kino	sakrální stavba	kulturní zařízení, hospoda	koupaliště/ bazén	Hřiště dětské hřiště	tělocvična	MŠ	ZŠ	Praktický lékař	Lékárna
Arnoštka	ne	ne	ne	ne	ne	ne	ne	ne	ne	ne	ne	ne	ne	ne
Bořanovice	ne	ano	ne	ne	ne	ano	ne	ne	ano	ne	ne	ne	ne	ne
Boubská	ne	ano	ne	ne	ne	ano	ne	ne	ano	ne	ne	ne	ne	ne
Cejšice	ne	ne	ne	ne	ne	ano	ne	ne	ne	ne	ne	ne	ne	ne
Hrabice	ano	ano	ano	ne	ne	ano	ano	ne	ne	ne	ne	ne	ne	ne
Kláštevec	ne	ne	ne	ne	ne	ano	ne	ne	ne	ne	ne	ne	ne	ne
Korkusova Huť	ne	ano	ne	ne	ne	ano	ne	ne	ne	ne	ne	ne	ne	ne
Křesánov	ne	ano	ne	ne	ne	ano	ne	ne	ne	ne	ne	ne	ne	ne
Lipka	ne	ano	ano	ne	ne	ano	ano	ne	ano	ne	ne	ne	ne	ne
Michlova Huť	ne	ne	ne	ne	ne	ano	ne	ne	ne	ne	ne	ne	ne	ne
Modlenice	ne	ne	ne	ne	ne	ano	ne	ne	ne	ne	ne	ne	ne	ne
Pravětín	ne	ano	ne	ne	ne	ano	ne	ne	ne	ne	ne	ne	ne	ne
Skláře	ne	ano	ne	ne	ne	ano	ne	ne	ne	ne	ne	ne	ne	ne
Solná lhota	ne	ne	ne	ne	ne	ne	ne	ne	ne	ne	ne	ne	ne	ne
Sudslavice	ne	ne	ne	ne	ne	ne	ne	ne	ne	ne	ne	ne	ne	ne
Veselka	ne	ne	ne	ne	ne	ne	ne	ne	ne	ne	ne	ne	ne	ne
Vimperk	ano	ano	ano	ano	ano	ano	ano	ano	ano	ano	ano	ano	ano	ano
Vnarovy	ne	ano	ne	ne	ne	ne	ne	ne	ne	ne	ne	ne	ne	ne
Výškovice	ne	ano	ne	ne	ne	ano	ano	ne	ne	ne	ne	ne	ne	ne

Zdroj: Město Vimperk





4.1. Zajištění zdravotní péče v ORP

název	nemocnice	praktický lékař pro dospělé	praktický lékař pro děti a dorost	stomatolog	gynekolog	specialista	ostatní zařízení	lékárna	středisko záchranné služby	domov důchodců	centrum sociálních služeb
Bohumilice											
Borová											
Lada											
Bošice											
Buk											
Čkyně		1	1					1			
Horní											
Vltavice											
Kubova											
Huť											
Kvilda											
Lčovice											
Nicov											
Nové Hutě											
Stachy		1		1		1		1			
Strážný											
Svatá Maří											
Šumavské											
Hoštice											
Vacov			1					1	1		
Vimperk		5	2	9	3	8	6	5	1	1	1
Vrbice											
Zálezly											
Zdívok		1		1				1			
Žárovná											
celkem	0	8	4	11	3	9	6	9	2	1	1

Zdroj: ČSÚ a Regionální informační servis k 1. 7. 2015





4.2. Domovní a bytový fond a vybavenost obcí v rámci Jihočeského kraje

Na území kraje je relativně nejméně rodinných domů v SO ORP Český Krumlov 85,8 % z celkového počtu domů, dále v SO Kaplice, České Budějovice, Prachovice a Písek (88–89 %). V těchto obvodech bydlí v rodinných domech necelá polovina nebo právě polovina obyvatel. Největší zastoupení rodinných domů je v SO ORP Dačice a Trhové Sviny (v obou 93,8 % z domů celkem). Tyto obvody mají nejvyšší podíl obyvatel bydlících v rodinných domech (Dačice 71 %, Trhové Sviny 69 %).

Čtvrtinový podíl neobydlených domů na domovním fondu Jihočeského kraje je mezi kraji vůbec nejvyšší. Nejnižší podíl neobydlených domů má Praha a Moravskoslezský kraj. Nejčastějším důvodem neobydlenosti je využití k rekreaci. V Jihočeském kraji je z důvodu rekreace neobydleno téměř 25 tis. rodinných domů, to je 15 % z domovního fondu kraje celkem. K rekreaci slouží v kraji výhradně rodinné domy.

V územním pohledu mají nejvyšší podíl neobydlených domů SO ORP Vimperk (36 %) a Milevsko (34 %) naopak nejnižší podíl obvod České Budějovice (14 %). Využití neobydlených domů k rekreaci je nejčastější v SO ORP Blatná (u 24 % domovního fondu), Vimperk, Milevsko (v obou 23 %), Písek, Jindřichův Hradec (21 %) a nejméně časté je na Českobudějovicku (5 % domovního fondu) a dále v SO ORP Dačice a Soběslav (11 %).

Obydlených domů s byty bylo v kraji sečteno téměř 123 tisíc. Většinu z nich tvořily rodinné domy, 10 % domy bytové a 2 % ostatní budovy. Podle doby výstavby nebo rekonstrukce spadá nejvíc obydlých domů do období let 1971 – 1980, z bytových domů je z tohoto období víc než pětina. Z výstavby po roce 1990 je v kraji obydleno 30 tis. domů (zejména rodinných), to je téměř čtvrtina z počtu obydlých celkem. Víc než nejnovějších domů je však domů postavených před rokem 1945 (28 % rodinných domů a 17 % bytových domů).

V Jihočeském kraji mají největší podíl domů mladších 20 let obvody České Budějovice (32 %) a Český Krumlov (29 %) a naopak nejmenší podíl obvod Týn nad Vltavou. Z hlediska obcí je v kraji 6 malých obcí, ve kterých se během posledních 20 let nepostavil žádný dům. Naproti tomu v Hlincově Hoře na Českobudějovicku je 72 % obydlých domů postaveno po roce 1990. V kraji je 39 obcí, ve kterých je 40 % obydlých domů postaveno v posledních 20 letech. Jmenovitě uvádíme jen ty, které mají víc než 1 tis. obyvatel. Jsou to Borek (44 %), Staré Hodějovice (46 %), Homole (51 %), Boršov nad Vltavou a Roudné (59 %), Litvínovice (62 %) a Srubec (65 %) na Českobudějovicku a Kájov a Dolní Třebonín (oba 46 %) na Českokrumlovsku.

Ve struktuře obydlých domů podle vlastnictví došlo ke změnám zejména v důsledku privatizace. Snížil se podíl obydlých domů ve vlastnictví obce, státu a bytových družstev ve prospěch nově vzniklé formy spoluvlastnictví vlastníků bytů (v roce 2011 podíl 7,1 %). Nejčastěji jsou obydlé domy s byty ve vlastnictví fyzické





osoby, a to platí celoplošně pro všechny kraje. Ve srovnání s ČR je v našem kraji jejich podíl poněkud vyšší, poněkud vyšší je i podíl domů ve vlastnictví obce nebo státu. Podíl ostatních druhů vlastnictví je v kraji ve srovnání s celorepublikovou strukturou nižší.

Na území Jihočeského kraje mají nejnižší podíl obydlených domů ve vlastnictví fyzických osob obvody Kaplice, Český Krumlov a Prachatice (méně než 80 %). Přitom v obvodech Č. Krumlov a Prachatice je nejvyšší podíl obecních a státních domů (téměř 6 %) a na Kaplicku pak forma spoluvlastnictví vlastníků bytů (10 %). Nejvyšší podíl domů ve vlastnictví fyzických osob je v SO ORP Soběslav a Týn nad Vltavou (89 a 88 %), zároveň je na Soběslavsku nejnižší podíl domů ve vlastnictví bytových družstev a na Vltavotýnsku nejnižší podíl ve vlastnictví obce a spoluvlastníků bytů.

Podle druhu domu jsou ve vlastnictví fyzických osob nejčastěji obydlené rodinné domy. Obydlené bytové domy jsou častěji ve spoluvlastnictví vlastníků bytů (38,5 %) a ve vlastnictví obce, státu (17,5 %). Ve vlastnictví bytových družstev je 14 % obydlených bytových domů. Bytový fond stejně jako domovní se po roce 1991 zvyšoval každých deset let o 10 %. Rostl především počet neobydlených bytů; v letech 1991 až 2001 o víc než 50 %, v letech 2001 až 2011 o víc než 25 %. Vedle toho se zvyšoval i počet obydlených bytů – o 5 % a v posledním desetiletí o 7 %. Podíl neobydlených bytů se tak zvýšil z necelých 13 % v roce 1991 na současných 20 %.

Sedm správních obvodů má méně než polovinu z obydlených bytů v rodinných domech. Z nich České Budějovice, Písek a Tábor jsou obvody s více než 70% podílem městského obyvatelstva. Obvody Kaplice, Český Krumlov, Prachatice a Vimperk jsou pohraniční obvody, kde menší podíl bytů v RD do značné míry pravděpodobně ovlivnila dřívější výstavba bytových domů v malých obcích v zájmu přibližování měst a venkova.

V kraji není obydlen zhruba každý pátý byt. Jihočeský kraj má v porovnání krajů nejvyšší podíl neobydlených bytů. Naopak nejnižší podíl, necelých 8 %, má Praha. Podíl neobydlených bytů je nepřímo úměrný velikosti obce. V nejmenších obcích (do 200 obyvatel) nejsou obydleny 2 z pěti bytů, v obcích do 1 tis. Obyvatel každý třetí byt. Ve městech nad 20 tis. Obyvatel není obydlen jeden z deseti bytů.

Neobydlené byty jsou tvořeny z 80 % byty v rodinných domech (víc než 49 tis.). V bytových domech je v kraji neobydleno 10,7 tis. Bytů, čtvrtina z nich je v krajském městě, po 21 % jich je ve městech s 5 tis. Až 20 tis. Obyvateli a 20 tis. Až 50 tis. Obyvateli.

Zdroj: <https://www.czso.cz/documents/10180/20533808/31413513.pdf/5f113af6b-f828-4641-94a0-c554f0e407b2?version=1.0>





Domovní fond města Vimperk k 31.12.2014

		Celkem	rodinné domy	bytové domy	ostatní budovy
Domy úhrnem		5 241	4 695	408	138
Domy obydlené		3 335	2 831	397	107
z toho podle vlastnictví domu	fyzická osoba	2 724	2 613	85	26
	obec, stát	171	43	101	27
	bytové družstvo	53	1	52	-
	spoluvlastnictví vlastníků bytů	194	64	129	1
z toho podle období výstavby nebo rekonstrukce domu	1919 a dříve	484	430	44	10
	1920 - 1970	1 025	861	144	20
	1971 - 1980	483	373	99	11
	1981 - 1990	428	358	61	9
	1991 - 2000	424	392	20	12
	2001 - 2011	356	317	23	16

Zdroj: ČSU 2015

Obydlené byty podle právního důvodu užívání a počtu obytných místností ve městě Vimperk k 31.12.2014

		Celkem	rodinné domy	bytové domy	ostatní budovy
Obydlené byty celkem		6 745	3 268	3 335	142
z toho právní důvod užívání bytu	ve vlastním domě	2 550	2 494	41	15
	v osobním vlastnictví	826	-	825	1
	nájemní	1 813	165	1 578	70
	družstevní	642	1	641	-
z toho s počtem obytných místností	1	273	69	197	7
	2	781	214	550	17
	3	1 704	682	993	29
	4	1 942	841	1 075	26
	5 a více	1 446	1 220	212	14

Zdroj: ČSU 2015





Počet dokončených bytů ve správních obvodech obcí s rozšířenou působností v Jihočeském kraji k 31.12.2011

	Byty celkem		V tom						
	skutečnost	index 2009/2008	stavby pro bydlení				domy s pečovatelskou službou, penziony	nebytové stavby	stavebně upravené nebytové prostory
			rodinné domy	bytové domy	nástavby, přístavby a vestavby k				
					rodinným domům	bytovým domům			
Kraj celkem	2149	79,4	1481	369	94	38	106	15	46
Blatná	18	66,7	18	-	-	-	-	-	-
České Budějovice	797	70,7	544	223	7	18	-	1	4
Český Krumlov	117	49,6	102	-	9	2	-	1	3
Dačice	41	107,9	34	-	4	1	-	1	1
Jindř. Hradec	153	89	115	8	18	5	-	3	4
Kaplice	36	76,6	33	-	3	-	-	-	-
Milevsko	44	176	32	-	1	-	-	-	11
Písek	238	99,2	93	49	4	8	79	1	4
Prachatice	103	168,9	78	11	7	-	-	3	4
Soběslav	50	138,9	47	-	3	-	-	-	-
Strakonice	52	46,8	47	-	2	1	-	-	2
Tábor	286	84,6	172	53	23	2	27	1	8
Trhové Sviny	88	135,4	61	17	8	-	-	-	2
Třeboň	35	44,3	32	-	1	1	-	-	1
Týn nad Vltavou	5	83,3	5	-	-	-	-	-	-
Vimperk	77	90,6	59	8	4	-	-	4	2
Vodňany	9	69,2	9	-	-	-	-	-	-

Zdroj: Komunitní plán sociálních služeb na území ORP Vimperk 2011-2014





Počet škol a sportovišť v ORP Vimperk

název	mateřská škola	základní škola 1. - 5. stupeň	základní škola 1. - 9. stupeň	střední odborná škola a praktická škola	střední odborné učiliště	gymnázium	základní umělecká škola	koupaliště a bazény	hřiště	tělocvična	stadión	zimní stadión	ostatní sportoviště
Bohumilice	1							1	1				1
Borová	1	1							1	1			1
Lada													1
Bošice	1												1
Buk													1
Čkyně	1		1						1	1	1		3
Horní	1	1											1
Vltavice								1					1
Kubova								2	2				3
Huť								1	1				1
Kvilda								1	1				1
Lčovice								1	1	1			2
Nicov								3	1				2
Nové Hutě													2
Stachy	1		1				1	1	1	1			3
Strážný	1	1											1
Svatá Maří	1	1						1	1				
Šumavské	1		1						1	1			
Hoštice													
Vacov	1		1					1	2	1	1		1
Vimperk	2		2	2	1	1	1	2	1	4	1	1	1
Vrbice													
Zálezly								1	1				1
Zdíkov	1		1						1	2			
Žárovná								2					
celkem	13	4	7	2	1	1	2	16	16	12	3	1	22

Zdroj: Regionální informační servis k 1. 7. 2015





5. VNĚJŠÍ A VNITŘNÍ VZTAHY REGIONU

Vzhledem ke své poloze na jihozápadním okraji Jihočeského kraje se Vimpersko vyznačuje odlehlostí. Zároveň Vimpersko vykazuje roztroušenou sídelní strukturu a nízkou hustotu zalidnění (viz Demografická analýza ORP). Nadregionálně významným dopravním tahem je pouze silnice I/4. Z ekonomického hlediska jsou zde díky zachovalému životnímu prostředí a kulturně historickému potenciálu vhodné podmínky pro rozvoj cestovního ruchu. Průmysl již nehraje významnou roli. V současnosti je zde vysoký podíl samostatně činných na ekonomicky aktivním obyvatelstvu.

Pro charakteristiku vnějších vztahů regionu lze využít i data o dojížděcí/vyjížděcí za prací, která jsou zjišťována během sčítání lidu. Poslední dostupné údaje jsou z roku 2011. I když se již nejedná o aktuální údaje, lze konstatovat, že trendy vyplývající z dat ze SLDB 2011 jsou podobné.

Dle výsledků SLDB 2011 bylo v roce 2011 na území ORP Vimperk zaměstnáno celkem 7 588 osob. Na území ORP Vimperk dojíždělo za prací celkem 517 osob, které měly trvalé bydliště mimo ORP Vimperk. Naopak počet vyjíždějících z ORP Vimperk dosáhl 639 osob. Výsledkem procesů dojíždětky a vyjíždětky za prací je záporné saldo dojíždětky. Při porovnání počtu dojíždějících a vyjíždějících za prací v dalších ORP Jihočeského kraje se ukazuje, že jejich bilance v ORP Vimperk je oproti jiným regionům vyrovnaná. Ve většině ORP Jihočeského kraje byla zjištěna mnohem vyšší disproporce mezi počtem dojíždějících a vyjíždějících za prací.

	Absolutní čísla		Podíl %		Saldo
	Vyjíždí mimo ORP	Dojíždí do ORP	Vyjíždí mimo ORP	Dojíždí do ORP	
České Budějovice	3967	8640	13,8	30	4673
Týn nad Vltavou	860	2292	18,3	48,7	1432
Vimperk	639	517	22,6	18,3	-122
Blatná	651	283	29,4	12,8	-368
Strakonice	1 328	892	18,7	12,6	-436
Vodňany	921	441	44,3	21,2	-480
Kaplice	1 394	833	31,7	19,0	-561
Dačice	859	273	31,8	10,1	-586
Třeboň	1 274	506	30,8	12,2	-768
Prachatice	1 10,7	541	28,6	45,1	-910
Jindřichův Hradec	1 606	607	24,4	9,2	-999
Tábor	2 778	1 753	18,8	11,8	-1 025
Milevsko	1 364	202	43,6	6,5	-1 162
Písek	2 222	1 013	32,3	14,7	-1 209
Český Krumlov	2 299	852	30,0	11,1	-1 447
Soběslav	1 916	414	48,4	10,5	-1 502
Trhové Sviny	2 508	321	64,0	8,2	-2 187

Zdroj: ČSÚ





Bilance dojížd'ky - vyjížd'ky do zaměstnání a školy za okresy a města (SLDB 2011)

Kraj, okres, město	Počet zaměstnaných osob		Dojíždějící				Vyjíždějící				Saldo dojížd'ky do zaměstnání (+,-)			Obsazená pracovní místa
	celkem	z toho ženy	do zaměstnání			žáci, studenti, učni	do zaměstnání			žáci, studenti, učni	celkem	z toho ženy	celkem	na 1 000 zaměstnaných osob
			celkem	z toho			celkem	z toho						
				ženy	denně			ženy	denně					
Okres Prachatice	22 055	9 878	4 653	2 205	4 085	1 224	6 525	2 742	5 291	2 933	-1 872	-537	20 183	915
Husinec	590	269	229	65	219	31	238	116	209	91	-9	-51	581	985
Netolice	1 146	506	163	67	121	89	371	143	316	146	-208	-76	938	818
Prachatice	5 201	2 453	1 324	754	1 163	507	989	298	757	484	335	456	5 536	1 064
Vimperk	3 364	1 542	971	470	882	337	710	252	515	305	261	218	3 625	1 078
Vlachovo Březí	727	338	107	37	105	62	248	118	211	90	-141	-81	586	806
Volary	1 604	698	172	85	146	37	421	139	303	220	-249	-54	1 355	845
Okres Strakonice	30 220	13 488	6 999	3 032	6 242	2 680	7 415	3 227	6 242	3 556	-416	-195	29 804	986
Bavorov	602	250	36	17	35	30	218	84	181	78	-182	-67	420	698
Blatná	3 024	1 414	1 138	577	1 070	411	390	178	285	323	748	399	3 772	1 247
Sedlice	554	240	53	15	48	9	194	97	167	61	-141	-82	413	745
Strakonice	10 032	4 679	3 052	1 324	2 712	821	1 253	457	928	769	1 799	867	11 831	1 179
Vodňany	3 040	1 351	737	299	640	491	555	208	448	304	182	91	3 222	1 060
Volyně	1 324	604	268	178	236	649	404	160	347	127	-136	18	1 188	897

Zdroj: ČSU 2015





Vyjíždějící do zaměstnání a škol v ORP Vimperk (SLDB 2011)

Vyjíždějící, doba cesty	Zaměstnaní			Žáci a studenti
	celkem	muži	ženy	
Vyjíždějící do zaměstnání a škol	3 360	1 747	1 613	1 465
v tom:				
v rámci obce	1 158	504	654	514
do jiné obce okresu	1 345	641	704	328
do jiného okresu kraje	364	237	127	375
do jiného kraje	265	182	83	233
do zahraničí	228	183	45	15
Vyjíždějící denně mimo obec	1 743	946	797	509
z toho doba cesty:				
do 14 minut	554	267	287	141
15 - 29 minut	623	308	315	161
30 - 44 minut	282	169	113	118
45 - 59 minut	145	84	61	52
60 - 89 minut	87	76	11	18
90 a více minut	46	39	7	17
Zaměstnaní bez stálého pracoviště	439	406	33	x
Zaměstnaní a žáci s nezjištěným místem pracoviště, školy v ČR	120	70	50	32

Zdroj: ČSU

Vimpersko se svými 21 obcemi představuje z hlediska vnitřních vztahů poměrně různorodý, do určité míry ale naopak i uzavřený celek. Část obcí přirozeně svými vztahy spadá pod dané území (především Vimperk a blízké okolí), část obcí se orientuje i směrem mimo samotné Vimpersko (např. Vacov).

Od roku 2003 tvoří obce Čkyně, Bohumilice, Bošice, Lčovice, Svatá Maří a Zálezly dobrovolný svazek obcí Věneč. Obce Šumavské Hoštice a Žárová spadají pod Mikroregion Vlachovo Březí. Jak Svazek obcí Věneč, tak Mikroregion Vlachovo Březí jsou členy místní akční skupiny Šumavsko, která působí na Prachaticku od roku 2004 a jejímž členem je od roku 2015 i město Vimperk. V oblasti Vimperska se nachází několik přirozených center, kde se soustředí služby, kultura, zdravotnické zázemí, pracovní místa, školy. Jedná se hlavně o město Vimperk, jako nejvýznamnější centrum této oblasti, dále pak o obce Čkyně, Stachy a Vacov. Mimo sledované území jsou pro některé obce spádovými města Volary, Sušice a Prachatice. Ostatní obce Vimperska mají především funkci obytnou, případně rekreační. Cestovní ruch se rozvíjí téměř na celém území Vimperska, především pak v pohraniční části a ve městě Vimperk.





5.1. Cestovní ruch

Vimpersko je částí Šumavy a jejího podhůří, což představuje území s velkou terénní členitostí a nadmořskou výškou 500 - 1200 m n. m. Šumava je tektonicky zdvižené zarovnané pohoří a většina regionu má charakter ploché až členité hornatiny, krajina je zde poměrně výrazně strukturovaná.

To je předpokladem pro výskyt druhově rozmanité flóry i fauny. Vyskytují se zde rozsáhlé lesní porosty, část území je využívána zemědělsky, převážně jsou tu louky, pastviny, sady a zahrady, v nižších partiích je orná půda. V krajině jsou zachovány polopřirozené a přírodě blízké prvky.

Tyto prvky spolu s nepříliš velkou hustotou osídlení dávají předpoklady k rekreačnímu a turistickému zájmu o oblast Vimperska.

Město proslulo sklářstvím a knihtiskem, později textilním průmyslem, elektronikou a průmyslem nábytkářským. Destinace Vimpersko nabízí ubytování v hotelech, penzionech, kempech, chatových osadách, turistických ubytovnách, apartmánech, rekreačních střediscích a také privátní ubytování. Ubytovací zařízení se zde hodně dělí podle provozu. Fungují celoročně nebo pouze v letní či zimní sezóně.

Historií voní i řada akcí, kterými žije Vimperk od jara po zimu a které lákají nejednoho hosta z okolí i z daleka. Za mnohé stačí uvést např. Staročeský masopust, Vycházky po Vimpersku, letní šermířské arkády nebo historický víkend na vimperském zámku – Vimperská zámecká slavnost. Nezapomenutelné jsou také nostalgické jízdy zvláštních vlaků pořádané vimperským Stifterovým pošumavským železničním spolkem při různých příležitostech na šumavských tratích (oslavy výročí tratí nebo již tradiční silvestrovské jízdy na Kubovu Huť a zpět).

V současnosti můžeme pozorovat, jak se Vimperk mění k lepšímu. Mnoha domům v centru se vrací jejich stará krásná tvář, objevují se nové krámky, podniky a vinárničky, je stále více míst, kam stojí za to jít a kde je možné zpříjemnit si den i večer. Město více žije sportem, především dnes po celém světě moderní cyklistikou a cykloturistikou. Vimperk také byl a je hokejovým městem. I když se zde již nehraje druhá nejvyšší republiková soutěž, stojí za to prožít bouřlivou atmosféru utkání tvořenou výkony domácích hokejistů i fanoušky v čele s vimperskými trubači.

Také kultury ve městě přibývá. Především hudba zde zní stále častěji. V červnu každoročně rozezná město několik stovek muzikantů při tradičním setkání dětských muzikantů při tradičním setkávání. V červenci pak z otevřených oken či přímo na některém z večerních koncertů uslyšíte trubky, lesní rohy či pozouny. Do Vimperka totiž tou dobou každý rok přijíždějí desítky nadějných mladých hráčů – současných i budoucích profesionálů na celostátní interpretační kurzy žesťových nástrojů. Zajímavý zážitek nabízejí každoroční vystoupení vimperských mažorettek, ať již při různých slavnostech nebo přímo na soutěžích. Ze široké nabídky Městského





kulturního střediska ve Vimperku si můžete vybrat také folk a country, muzikálové melodie nebo moderní diskotékové rytmy. Tóny hudby se linou z náměstí a uliček nahoru k majestátní siluete hradu pánů z Janovic a zvěstují do daleka, že v tomhle krásném koutě země na pomezí šumavských hvozdů lidi opět baví život a že se jim chce něco udělat pro to, aby je bavil stále více.

Návštěvníci to cítí a o to častěji a s větší chutí se sem budou vracet. Vždyť Vimperk vždy byl a znovu je a bude bránou Šumavy, toho jedinečného horského a lesnatého světa ticha a málo narušené přírody, jaká se dnes v celé Evropě jen těžko hledá. Tento svět dnes již není rozpolcen běsem lidské politiky a turista se nemusí smutně vracet z půli cesty. Česká Šumava a německý Bavorský les tvoří jeden celek, tak, jak jej příroda stvořila, a rostoucí počet hraničních přechodů umožňuje podnikat túry přes hranice podle chuti a podle logiky přírodních celků bez ohledu na pomyslné politické překážky.

5.2. Přírodní památky

Přírodní rezervace Nad zavírkou

Lokalita: Louky na jižních svazích Javorníku, zhruba 0,5 km východně od osady Tejmlov, 1 km severozápadně od obce Úbislav. Nadmořská výška 865 - 910 m, katastrální území Úbislav, Javorník u Stach

Výměra: 2,66 ha, ochrané pásmo 0,62 ha

Vyhlášeno: 1988

Popis: Horské mezofilní, mezohygrofylní a rašelinné květnaté louky a prameniště s vysokou floristickou diverzitou, s početnými populacemi vzácných a ohrožených rostlinných druhů. Nejvýznamější orchideové louky v jihočeském regionu.



Zdroj: www.vimperk.cz





Přírodní rezervace Opolenec

Lokalita: Lesní a luční komplex okolo vrcholu Opolenec (648 m) na svazích a sklanatých stráních údolí Volyňky, východně od osady Sudslavic, 1,5 km jihozápadně od osady Bohumilice a 3,5 km severozápadně od Vimperka. Nadmořská výška 565 - 691 m, katastrální území Bořanovice u Vimperka, Smrčná u Čkyně, Výškovice u Vimperka

Výměra: 19,53 ha + ochranné pásmo 150 po obvodu rezervace

Vyhlášeno: 1985

Popis: Pestrý komplex lesních, lučních a skalních společenstev na vápencovém i silikátovém podkladu s mnoha vzácnými a ohroženými rostlinnými druhy, biotop mnoha druhů ptáků a teplomilného hmyzu. Známa paleontologická lokalita s nálezy pleistocenní fauny.



Zdroj: www.vimperk.cz

Přírodní památka Háje

Jedná se o dva výrazné vápencové pahorky asi půl kilometru severovýchodně od obce Onšovice. vyskytuje se zde semixerotermní vápnomilná, druhově pestrá travinobylinná společenstva s chráněnými druhy rostlinnými druhy. Jedná se o zřejmě nejpočetnější současnou lokalitu výskytu hořečku českého mnohotvárného u nás.

Přírodní památka Mářský vrch

Ukázkově vyvinuté balvanové moře v syenitickém porfyru na severním svahu Mářského vrchu (907 m), asi 5 km severovýchodně od Vimperka, je dokladem





periglaciálního zvětrávání hornin. Žijí tu některé specifické druhy bezobratlých vazané na suťové biotopy.

Přírodní památka Podhájí

Louka na pravé straně údolí Mladíkovského potoka, asi 1 km severně od obce Čábuze. Typická svahová louka s mozaikou floristicky pestrých společenstev mezofilních a mezohygrofylních luk a krátkostébelnatých pastvin s ohroženými rostlinnými druhy.

Přírodní památka Skalka

Skalní útvar u silnice Svatá Máří - Šumavské Hoštice, asi 500 metrů od obce Svatá Máří. Jde o zbytek výchozu žilné žuly s turmalínem, umělý odkryv dokládající lokální stavbu jednotvárné skupiny moldanubického krystalinika.

Přírodní památka U Nárovců

Jižní stráň na levém břehu říčky Spůlky asi půl kilometru jihozápadně od obce Onšovice. Najdeme zde pestrá semixerotermní travinobylinná společenstva na vápenci se vzácnými a ohroženými druhy rostlin a se širokým spektrem relativně teplomilných druhů hmyzu.

Přírodní památka Čistá hora

Území bylo vyhlášeno přírodní památkou v roce 2011 na ploše cca 0,6 ha za ochranou mezofilní ovsíkové louky s výskytem vzácných druhů rostlin. Nachází se severozápadně od obce Horosedly.

Přírodní památka Jaroškov

Posláním přírodní památky Jaroškov je ochrana mezofilní ovsíkové louky s výskytem významných a chráněných druhů rostlin.

Přírodní památka Úbislav

Posláním přírodní památky Jaroškov je ochrana mezofilní ovsíkové louky s výskytem významných a chráněných druhů rostlin.





Památné stromy Vimperska

1. Lípa v Benešově Hoře
2. Bohumilická lípa
3. Bohumilická alej
4. Lípa na Lázích
5. Lípa ve Čkyni - U JZD
6. Skupina lip u Čkyně
7. Lípa u Čkyně - Židovský hřbitov
8. Lípa v Hodoníně
9. Hradčanská lípa
10. Onšovická lípa
11. Bolíkovická lípa
12. Lípa ve Smrčné
13. Lípa ve Svaté Maří I. (u kostela)
14. Lípa ve Svaté Maří II. (u domova důchodců)
15. Lípa v Šebestově
16. Buk v Úbislavi
17. Lípa u Brantlova dvora (u domů)
18. Sudslavická lípa
19. Klen v Ptákově Lhotě
20. Lípa u Brantlova Dvora (u cesty)
21. Lípa Na Výsluní (pod LČR)

Naučné a poznávací trasy

VIMPERSKÁ VĚTEV ZLATÉ STEZKY

Středověká solná stezka byla nedílnou součástí rozvoje obchodu mezi českými zeměmi a Bavorskem. Zlatá stezka měla tři větve: Vimperskou – Kašperskohorskou – Prachatickou. Do Čech se dopravovaly drahé látky, jižní plody, koření, víno a hlavně sůl, opačným směrem pak obilí, slad, med a pivo.

SUDSLAVICKÝ OKRUH

Stezka vede od jedné z nejobjemnějších lip v Čechách (obvod 12 m) přes přírodní rezervaci Opolenec, Výškovice a Bohumilice zpět ke mlýnu Vanických.

V polovině délky trasy je tzv. Sudslavická sluj. Tento okruh je v provozu 1. 4. – 31. 10.

Délka: 4 km - 26 zastavení

Čas chůze: 1 – 1,5 hod.





BOUBÍNSKÝ PRALES

Naučná stezka vede kolem jedné z nejznámějších a nejstarších rezervací v naší republice. Výchozím místem je Kaplice pod Boubínem. Na osmi zastaveních jsou umístěny informační panely s podrobným textem a obrázky. Bližší informace na: www.boubin.cz

Délka: 3,8 km

Čas chůze: 1 – 1,5 hod.

SCHWARZENBERSKÝ PLAVEBNÍ KANÁL

Začátek stezky je v Novém Údolí směrem na Třístoličnick (červené turistické značení). Kanál je největší šumavskou technickou památkou, která byla určena pro plavení polenového dřeva z nedostupných částí Šumavy do Vídně. Nyní můžete ukázkou plavení dřeva shlédnout v daných termínech, které jsou známy na informačních střediscích.

ALEJ SMÍŘENÍ – TÁFLOVÁ HUŤ

Alej smíření v Táflové Huti byla založena na jaře roku 2002. V místech, kde stojí alej, bývala česko-německá osada. Alej má dvě části. První část je tvořena českým a německým národním stromem (lípa, dub), v druhé části jsou vysázeny ovocné stromy (jabloně). Na projektu „Alej smíření“ se podíleli žáci vimperských škol, gymnázia z Waldkirchenu a z Freyungu.

NAUČNÁ STEZKA NÁRODNÍHO PARKU ŠUMAVA

Chceme-li projít tento okruh, musíme vyrazit od informačního pavilonu u pěšího přechodu Finsterau - Bučina. Stezka informuje o historii této oblasti, o filozofii a členění NP.

Délka: 6,5 km

Čas chůze: 2,5 – 3 hod.

TURISTICKÝ OKRUH – NELESNÍ KRAJINA

Výchozí bod je na jižním okraji obce Kvilda. Okruh ukazuje a přibližuje vývoj a vznik bezlesí v okolí Kvildy.

Délka: 5 km

Čas chůze: 1,5 – 2 hod.

NAUČNÝ OKRUH – LES

Výchozí bod je Borová Lada. Zde se dozvíte o funkcích lesa a surovinách, které les poskytuje. Též informuje o významu lesa a jeho šetrném obhospodařování.

Délka: 4 km

Čas chůze: 1 – 1,5 hod.





CHALUPSKÁ SLAŤ

Chalupská slat' je řazena mezi šumavské skvosty. Nachází se 1 km od obce Borová Lada. Výchozím bodem je parkoviště na silniční komunikaci Borová Lada – Kvilda. Poválkový chodníček je zakončen malou plošinkou na okraji největšího rašelinného jezírka v ČR.

TŘÍJEZERNÍ SLAŤ

Pohodlnou prohlídku živé části slati s jezírky umožňuje naučná stezka s informačním panelem u vstupu. Nachází se nedaleko obce Modrava pod jihovýchodním svahem Oblíku.

JEZERNÍ SLAŤ

Mezi osadami Kvilda a Horská Kvilda se nachází vrchovištní rašeliniště Jezerní slat'. Je jedním z nejstudenějších míst naší republiky. Přístupná je z parkoviště po zpevněné cestě. Na jejím okraji je vyhlídková věž, ze které je možno shlédnout značnou část této lokality.

NAUČNÁ STEZKA ZADOV – CHURÁŇOV

Pro letní i zimní turistiku.

Délka: 7 km dlouhá okružní trasa s 10 zastaveními, informačními tabulemi, 3 vyhlídkovými místy.

Výchozí místo: hotel Churáňov

MEDVĚDÍ STEZKA

Založená v roce 1967. Je nejstarší naučnou stezkou na Šumavě.

Délka: 14 km

Výchozí místo: železniční zastávka Ovesná, přes Jelení do žel. stanice Černý Kříž

Zdroj: www.vimperk.cz

5.3. Státní zámek a muzeum Vimperk

Na zámku Vimperk jsou pro veřejnost zpřístupněny dva návštěvnické okruhy a také muzeum a galerie; nádvoří jsou v otevírací době volně přístupná. Objekt je zpřístupněn ve stavu před zahájením oprav a restaurátorských prací.

Horní zámek (I. prohlídkový okruh): Prezentace zámeckých prostor zdevastovaných nedostatkem údržby a nevhodnými zásahy ve 20. století, stavební historie zámku a hradu od 13. do 20. století, unikátní renesanční výzdoba kaple Čtyř evangelistů, raně gotická architektura Vlčkovy věže.





Dolní zámek (II. prohlídkový okruh): Prezentace výjimečné renesanční výzdoby dolního zámku, pozůstatky fresco-secco maleb ještě před restaurováním, ukázka odkryvu jednoho z největších renesančních trámových stropů ve střední Evropě, sala terrena, zámecký park.

Muzeum a galerie (prohlídka bez průvodce): Vimperk jako centrum knihtisku a sklářství, expozice šumavské přírody. Každý měsíc nová výstava v galerii.

Minimuzeum Zlaté stezky ve Vimperku. Návštěvník se postupně dozví, co to Zlatá stezka vlastně byla, jak po jejích trasách kráčela historie, kde a jak se dolovala sůl, co to byli soumaři, soumarské karavany a soumarští koně. Zjistí, kterými místy procházela vimperská větev Zlaté stezky a seznámí se s pohnutými událostmi, které se na ní a kolem ní odehrály. Prohlédne si historické dokumenty, mapy a stará vyobrazení soumarů i loupežných přepadení kupeckých karavan, na barevných fotografiích projde celou trasu vimperské větve po zemi a spatří ji i ze vzduchu, uvidí i současné pozůstatky Zlaté stezky v terénu. Podrobně se seznámí s třemi velkými úseky těchto pozůstatků, tzv. „systémy“ (Kubohuťským mezi Arnoštou a Kubovou Hutí, a Žlíbským mezi Horní Vltavíci a Strážným, a systémem na Obecním vrchu u Strážného), které byly intenzivně zkoumány a na nichž se našla řada zde vystavených zajímavých nálezů z dob slávy Zlaté stezky (podkovy, kování, třmeny, kovové součásti zbraní atd.). Expozice je doplněna texty zajímavých historických dokumentů (soumarský řád z roku 1538 a výpověď zajatého pachatele loupežného přepadení na Zlaté stezce z doby kolem roku 1410) a dvěma atraktivními modely. První znázorňuje tažení vojska vimperských pánů Kaplířů ze Sulevic pod hradem Kunžvartem do Pasovska v roce 1458 a druhý vojenské polní opevnění Kořenný z doby napoleonských válek.

5.4. Sportovně – rekreační infrastruktura

Mezi nejvýznamnější sportovní zařízení patří zimní stadion, fotbalové hřiště, tenisové kurty a hřiště pro míčové hry ve Vimperku. V létě zde funguje nově vybudované koupaliště. Důležitý je sportovní areál Vodník, který leží na okraji Vimperka směrem na Zdíkov. Je zde in-line dráha, která je v létě hojně využívána bruslaři, cyklisty i turisty, v zimě lyžaři. Areál je volně přístupný veřejnosti, ve velké míře zde ale trénuje místní sportovní klub Ski klub Šumava. Vodník nabízí ubytování v kempu i v chatkách.

Na Vimpersku je velmi oblíbené lyžování, běžecké i sjezdové. Upravené běžecké trasy se nachází na Zadově, Kubově Hutí, Nových Hutích, Kvildě, Stožci, Strážném i v okolí Vimperka, kde je možné i za nepříznivých sněhových podmínek navštívit uměle zasněžované běžecké trasy v areálu Vodník. Sjezdovky pak nabízí také





Zadov, Kubova Huť, Nové Hutě, Strážný, Kvilda, Javorník, Horní Vltavice a Rohanov. V menších obcích destinace nalezneme travnatá hřiště, která především slouží fotbalu. Vimpersko je ideální pro cykloturistiku. Nabízí se zde mnoho zajímavých tras hlavně v lesích a ve vyšších polohách. Nové stezky stále přibývají.

Na Vimpersku je populární i vodní turistika. Začíná zde sjíždění nejznámější české řeky Vltavy. Při dostatečném stavu vody lze Teplou Vltavu sjíždět od Borových Lad při jarním tání sněhu, tedy od poloviny března do konce května. Častěji se nastupuje na vodu v Horní Vltavici, v Lenoře nebo na Soumarském mostě (leží mezi Lenorou a Volary, dle našeho vymezení do destinace nespadá).

Zdroj: Vimpersko na trhu cestovního ruchu, Nikola Novotná, Bakalářská práce 2012, https://theses.cz/id/dfu1ly/Bakalsk_prce.pdf a www.vimperk.cz





Kultura, památky, sakrální stavby a hřbitovy

název	veřejná knihovna	kino	přírodní amfiteátr	muzeum	ostatní kulturní zařízení	sakrální stavba	hřbitov	smuteční síň	zapsané nemovité kulturní památky
Bohumilice	1					1	1		4
Borová Lada	1						1		
Bošice	11								
Buk					1				1
Čkyně	1				1	1	1		6
Horní Vltavice	1				1	1	1		7
Kubova Huť									
Kvilda	1			1	1	1			1
Lčovice	11				11				4
Nicov						1	1		2
Nové Hutě						1	1		1
Stachy	1				4	1	1	1	18
Strážný	1								4
Svatá Maří	2				1	1	1		2
Šumavské Hoštice	11				11	11	11		22
Vacov	1				1	1	1		2
Vimperk	1	1	1	1	2	4	2	1	35
Vrbice									
Zálezly	1				1				2
Zdíkov	1	1				2	1		10
Žárovná	11				11				11
celkem	17	2	1	2	16	16	13	2	102

Zdroj: Regionální informační servis k 1. 7. 2015





6. BEZPEČNOST

Městská policie byla zřízena v roce 1991 k zabezpečování místních záležitostí veřejného pořádku v rámci působnosti města Vimperk. Každý občan má právo obracet se na její pracovníky, strážníky, se žádostí o pomoc. Městská policie je řízena starostou města. Při plnění svých úkolů spolupracuje s Policií České republiky. V současnosti má Městská policie 13 strážníků a 5 operátorů kamerového systému a 2 asistenty prevence kriminality, kteří slouží v nepřetržitém provozu 24 hodin denně.

Město Vimperk má zpracovaný plán prevence kriminality na roky 2012 – 2015 (<http://www.vimperk.cz/1822/cz/normal/plan-prevence-kriminality/#.VkROKtlvfiU>). Od jara roku 2016 bude v platnosti nový plán pro roky 2016 – 2020. Plán prevence kriminality města Vimperk na období 2012 - 2015 je zpracován na základě skutečností a zjištění, které město mapuje za poslední roky, situace v roce 2011 a přijatých opatření pro zlepšení bezpečnosti ve městě, která jsou v souladu se Strategií prevence kriminality v České republice na léta 2012 až 2015 schválenou usnesením Vlády ČR dne 14. prosince 2011 č. 925. Pro přípravu Plánu prevence kriminality města Vimperk na období 2012 - 2015 bylo využito poznatků souvisejících s kriminalitou a narušováním veřejného pořádku ve městě jak z hlediska dlouhodobého (opakující se jevy), tak i z hlediska krátkodobého - vystupňování napětí a z toho plynoucího pocitu nebezpečí v průběhu roku 2011. Dále bylo vycházeno z jednání a závěrů mezi vedením města a Policií ČR, Národní protidrogovou centrálou, odborem bezpečnostní politiky Ministerstva vnitra a zástupci občanských sdružení zabývající se problematikou osob ohrožených sociálně patologickými jevy.

Zdroj: www.vimperk.cz

Kriminalita (přečiny i zločiny)


Rok	celkem	násilná	mravnostní	majetková
2013	336	35	3	151
2014	325	26	4	143

Pachatelé

Rok	věk 0-14 let	15-17 let	18 let a více	recidivisté
2013	1	10	197	112
2014	3	3	232	138

Oběti

Rok	děti 0-18 let	ženy	osoby starší 65 let
2013	12	93	21
2014	8	100	19





Přestupky – absolutní počet

Druh	Rok 2013	K 31.12.2014	Změna 2013 - 2014
Proti veřejnému pořádku	18	10	-8
Proti občanskému soužití	150	156	+6
Proti majetku	191	176	-15
Na úseku ochrany před alkoholismem a jinými toxikomaniemi	55	95	+40


Zdroj: Komunitní plán sociálních služeb na území ORP Vimperk 2015-2018

Integrovaný záchranný systém

název	hasičský záchranný sbor	sbor dobrovolných hasičů	oddělení policie ČR	městská policie
Bohumilice		ano		
Borová Lada		ano	ano	
Bošice		ano		
Buk		ano		
Čkyně		ano		
Horní Vltavice		ano	ano	
Kubova Huť				
Kvilda		ano		
Lčovice		ano		
Nicov		ano		
Nové Hutě				
Stachy		ano		
Strážný			ano	
Svatá Maří		ano		
Šumavské				
Hoštice		ano		
Vacov		ano		
Vimperk	ano	Ano 3 *	ano	ano
Vrbice				
Zálezly		ano		
Zdítov		ano		
Žárovná		ano		
celkem	1	17	4	1

Zdroj: Regionální informační servis k 1. 7. 2015

*SDH Vimperk, SDH Sídliště, SDH Výškovice





7. HISTORIE MĚSTA VIMPERK (AUTOR PHDR. LADISLAV ČEPIČKA)

Vimperký hrad byl založen asi kolem poloviny 13. století možná králem Václavem I. jako strážní pevnost nad prastarou stezkou vedoucí z Bavorska do Čech. Spolu s hradem vzniká v podhradí předlokační osada, jejíž jádro tvoří kostel sv. Bartoloměje.

Někdy počátkem šedesátých let (zřejmě až po své korunovaci v prosinci po Štědrém dnu roku 1261) propůjčil král Přemysl Otakar II. hrad v léno rodu Janoviců. K roku 1263 se objevuje první písemná zmínka o Purkartu z Janovic, zvíkovském purkrabí a významném členu královské družiny, který se od roku 1264 psal též s přídomkem z Vimperka a který od roku 1275 vykonával funkci hejtmana Enžska v Horních Rakousích. Hrad se stal mezitím významným správním centrem strážícím vimperskou větev Zlaté stezky s osídleným podhradím, zárodkem budoucího města.

Městečko a později město Vimperk se nacházelo od samého počátku v poddanském postavení, jeho vrchností byla až na drobné výjimky šlechta. Tato okolnost je pro Vimperk velmi podstatná, stejně jako pro další poddanská města, protože se nemohlo (na rozdíl od měst královských) svobodně politicky projevat, ale bylo plně podřízeno své vrchnosti a v mnoha ohledech na ní bylo zcela závislé.


Purkarta z Janovic vystřídal po jeho smrti (kolem roku 1295) v držbě Vimperka jeho syn Zdík a poté drželi Vimperk Zdíkovci synové Jenčík, Vavřinec, Herbort a Pešek z Janovic. Na počátku 14. století se Vimperk, neznámo jak, ocitl načas v držení Viléma ze Strakonic.

Roku 1359 Karel IV. potvrdil Peškovi a Herbortovým synům Herbortovi a Mikulášovi z Janovic držení hradů Vimperka, Husi a Kynžvartu a k tomu dalších 36 vesnic, které jim byly uděleny v léno.

Roku 1375 Vimperk drží bohatý pražský měšťan a mincmistr Království českého Jan Rotlev a nakonec se dostává taktéž do královského držení. Poté z pramenů zmínky o Vimperku načas mizí, známo je pouze to, že neznámého roku koncem 14. století dal král Václav IV. Vimperk v manství bratřím Hanušovi, Jarkovi a Kunátovi Kaplířům ze Sulevic a k tomu jim přidal sedm vesnic.

Prvním Kaplířem, který fakticky držel Vimperk, byl nejpozději roku 1395 Hanuš Kaplíř ze Sulevic. Dalším držitelem Vimperka se stali ale synové Hanušova bratra Jarka Jan a Petr. Fakticky ale Vimperk drží spíše Jan, neboť Petr tráví svůj život především cestováním a službou králi Zikmundovi v Uhrách. Po Janově smrti se Vimperka ujímají jeho synové Kunát a mladší Čáslav. Kunát, někdy nazývaný také Konrád, je prvně zmíněn již roku 1417.

16. ledna 1424 vydal Kunát Kaplíř se svolením svého mladšího bratra Čáslava a s povolením strýce Petra první známé privilegium pro vimperské měšťany. Uděluje






v něm vimperským obyvatelům právo volného kšaftování a obchodu s movitým i nemovitým majetkem. Při absenci závěti mají majetek zemřelého spravovat po jeden rok a den dva konšelé, nebo obecní starší a poté, pokud se nikdo nepřihlásil s dědickými nároky, přejde majetek na kostel, nebo k obecnímu dobrému. Ještě v roce 1426 je Kunát doložen na svém vimperském zboží, ale již roku 1428 jej nacházíme v pozici zvíkovského purkrabího.

Roku 1434 vystupuje jako vimperský pán Čáslav Kaplíř, který pravděpodobně zemřel ještě téhož roku a poručnicí jeho dvou synů, Mikuláše a Petra, se stala jeho manželka neznámého jména, ale původem z rodu Malovců.

Na konci 40. let 15. století se jako vimperský pán objevuje Mikuláš Kaplíř. Od té doby se také začínají odvíjet dlouhodobé spory vimperských Kaplířů ze Sulevic s pasovskými biskupy. V říjnu r. 1450 se Mikuláš spolu s dalšími zúčastnil vpádu do Bavorska, stejně jako roku 1458. Snad právě kvůli pohraničním bojům, se Mikuláš rozhodl posílit opevnění vimperského hradu a někdy kolem r. 1450 nechal zbudovat na severní straně hradu předsunutou dělostřeleckou baštu zvanou Haselburg. Roku 1454 získal od krále Ladislava Mikuláš i se svými dědici právo vybírat na Zlaté stezce, clo ze soumarských i tažných koní a vozů.

Roku 1467 se majitelem Vimperka stává Petr Kaplíř ze Sulevic, Mikulášův mladší bratr Petr Kaplíř ze Sulevic byl bezesporu nejvýznamnějším a nejbohatším, leč bohužel i posledním příslušníkem vimperské větve rodu. Na jihu Čech byl nejřednějším stoupencem husitského krále Jiřího z Poděbrad a aktivně se zúčastňoval bojů s jeho odpůrci. Petr Kaplíř měl potíže s novými útoky pasovského biskupa Oldřicha z Nussdorfu. V září roku 1468 pasovští vypálili Vimperk. Pro městečko to byla krutá rána, která ale možná byla k něčemu dobrá. O jedenáct let později pro něj totiž Petr Kaplíř vymohl u krále Vladislava Jagellonského povýšení na město, spojené především s právem hradeb, které by poskytl městu ochranu před dalšími nájezdy.

Dne 24. dubna 1479 vydal Vladislav Jagellonský listinu, ve které na žádost a za věrné služby Petra Kaplíře ze Sulevic povyšuje Vimperk na město, uděluje mu právo hradeb a na Petrovo přání i výroční trh na sv. Prokopa (4. července) a osm následujících dní. Zároveň měšťanům uděluje písecké městské právo. Nadto ještě povoluje měšťanům svobodně užívat Zlatou stezku, o kterou se také mají starat, ovšem s tou výminkou, že mýto z ní i nadále poplyne ve stejné výši vimperské vrchnosti. Privilegium Vimperku uděluje písecké městské právo. Roku 1481 potvrzuje Vladislav Jagellonský Petrovi i dřívější privilegia, která byla vimperským pánům vydána jeho předchůdci na královském trůně. Jedná se o listinu Václava IV. udělující hrad i městečko Vimperk s vesnicemi v manství Kaplířům ze Sulevic, dále o listinu





Jiřího z Poděbrad vyvazující Vimperk z manství a nakonec o privilegium krále Ladislava, které povoluje vimperským pánům výběr cla na Zlaté stezce.


V roce 1494 pořídil Petr Kaplíř ze Sulevic svojí závěť. V ní odkázal Vimperk svému příbuznému Zdeňkovi Malovcovi z Chýnova, statek Sedlce Pavlovi Malovcovi z Borotína a oblečení, nábytek, klenoty, listy a peníze své manželce Anně Půtové z Dírného.

Po smrti Petra Kaplíře ze Sulevic se v souladu s jeho poslední vůlí ujal Vimperka jeho příbuzný Zdeněk Malovec z Chýnova. Kromě Vimperka a přilehlých vesnic vlastnil i panství Březnice, které koupil r. 1506. Zdeněk zemřel r. 1512 a Vimperk pak po několik let spravovala jeho vdova Kateřina z Radiče, která r. 1519 k Vimperku přikoupila další vesnice. Vimperk poté drží jejich dva synové, Jan a Petr. 28. září 1531 mezi nimi vznikla smlouva, ve které si rozdělují majetek. Janovi připadl vimperský hrad a polovina města i předměstí, Petr zase obdržel březnické panství, baštu Haselburg, polovinu města Vimperka i předměstí a některé vsi. Roku 1534 prodal Jan svůj díl majetku Petrovi, který se tak stal jediným vlastníkem Vimperka.

Malovcům bylo panství odebráno králem Ferdinandem I. za účast na stavovské rebelii v roce 1547. Římský král (od roku 1531) a později císař (1556) prodal Vimperské panství v roce 1553 Jáchymovi z Hradce (Jindřichova), který jej o rok později se stoprocentním ziskem opět prodal Vilémovi z Rožmberka.

Rožmberkové asi započali s přestavbou nehostinného gotického hradu na renesanční zámek, kdy se často uchýlovali na Vimperk při morových epidemiích a za odpočinkem na čerstvém vzduchu v horském prostředí. Roku 1565 převádí Vilém panství na svého bratra Petra Voka z Rožmberka, který měl Vimperk za své hlavní sídlo, ale po krátké době jej přenesl na Bechyni. V roce 1601 prodal Petr Vok panství Volfu Novohradskému z Kolovrat. Zřejmě již za Novohradských byl vybudován dolní zámek, kdy po roce 1610 vzniká unikátní malovaný strop na ploše téměř 250 metrů čtverečních, který řadí Vimperk mezi prvořadé renesanční zámky v kontextu celé střední Evropy.

Jáchym Novohradský z Kolovrat během třicetileté války v roce 1624 vybudoval v horním zámku moderní raně barokní středový trakt, založený na vysokých arkádách s průchodem na III. nádvoří. Po Novohradských přechází Vimperské panství prodejem na Eggenberky a po nich odúmrtí na Schwarzenbergy, kteří hrad vlastnili až do roku 1947.





7.1. Průmyslová tradice

Jedním z nejdůležitějších odvětví pro Vimperk se stalo knihtiskařství.


V roce 2015 uplynulo 180 let od narození Johanna Steinbrenera (17. 7. 1835 - 6. 5. 1939). Dnes poněkud zapomenutá postava typického selfmademana druhé poloviny 19. století patřila k nejvýznamnějším podnikatelům Rakousko-Uherské monarchie a jím vybudovaná firma k pilířům typografického průmyslu socialistického Československa. Neprávem opomíjený a mimo Vimperk téměř neznámý tiskárenský průmyslník, jehož firemním heslem byl slogan „Allzeit voran. Mein Feld ist die Welt - Vždy kupředu. Mým polem je svět“, patřil ve svém oboru k podnikatelům typu Emila Kolbena, Vincenta Daňka, Františka Křížíka či Josefa Waltera, Václava Laurina a Václava Klementa.

Vyučený knihař začal tisknout první knihy ve svých dvaceti letech pod vimperským náměstím v otcově domě. Navázal tak na starobylou vimperskou tiskařskou tradici, která je spojená s druhou nejstarší tiskárnou v českých zemích a s osobou tiskaře Johana Alacrawa, který v roce 1484 vytiskl ve Vimperku nejstarší český kalendář.

Johann Steibrener zprvu tiskl knihy sám, po svatbě v roce 1860 mu pomáhala jeho manželka. Na podzim roku 1873 Johann Steinbrener rozjel svůj nejúspěšnější podnikatelský produkt. Začal připravovat do tisku tři typy lidových kalendářů: Velký domácí a rodinný kalendář, Mariánský kalendář a Katolický kalendář času a věčnosti. V srpnu následujícího roku vytiskl prvních 8 tisíc kalendářů na rok 1875 a do konce roku je rozprodal.

Jeho hlavní typografickou produkcí se stávají právě lidové kalendáře, které vydával ve všech jazycích habsburské monarchie, mimo němčinu, maďarštinu a češtinu také v srbochorvatštině, polštině, ukrajinštině, posléze se ještě přidala angličtina pro odběratele v zámoří. Počet vytištěných kalendářů prudce stoupal, v roce 1880 to již bylo 222 tisíc kusů, o deset let později přes dva miliony a v roce 1900 osm miliónů vytištěných a prodaných kalendářů. Rok po smrti zakladatele firmy 18 miliónů a koncem třicátých let přes 40 miliónů.

Jan Steinbrener byl pro město Vimperk významnou osobností. Byl to velice pilný, pracovitý, cílevědomý a dobrosrdečný muž. Zasloužil se nejenom o rozvoj města, ale zajistil práci mnoha lidem. Narodil se 17. července 1835 ve Vimperku. Vyučil se knihařství v Krumlově a poté cestoval po Rakousku a Německu. Na své rodné město Vimperk však nezanevřel a opět se do něj vrátil. V roce 1855 si otevřel knihařskou dílnu a krámk. Využil k tomu dům svého otce, dodnes známý jako „Dům u slona“. Tento dům stál v tehdejší Školní ulici a měl čp. 3. Svůj název získal tím, že na stěně byl namalovaný slon. Jan Steinbrener se za svůj život dočkal mnoha vyznamenání a poct. V roce 1905 navštívil jeho knihtiskárnu císař František Josef I. Císaři se jeho





dílo velice zamlouvalo, proto byl tiskaři předán rytířský řád Františka Josefa. Od papeže se mu pak dostalo rytířského kříže řádu Sv. Sylvestra. Jan Steinbrener bezesporu vykonal za svůj život hodně dobrého. Zemřel ve svých 74 letech, dne 6. května 1909. Jeho pohřbu se zúčastnily tisíce lidí.

Podnik se rozrůstal a roku 1875 bylo v knihtiskárně zaměstnáno 40 zaměstnanců.


V roce 1875 bylo zřízeno nakladatelství kalendářů. Roku 1883 se vyšplhal počet tiskařských strojů na 47. Také rapidně vzrostl počet zaměstnanců, a to na 230 lidí. O sedm let později bylo v chodu 10 tiskařských strojů a firma zaměstnávala již 400 osob. Podnik prokazatelně vzkvétal, a proto bylo brzy potřeba zajistit další prostor. K tomu měla v roce 1887 posloužit nová továrna, nazývaná „Janovo údolí“. Parní pohon již nebyl dostačující, tudíž byl k němu zaveden i vodní pohon. Jan Steinbrener měl od roku 1898 dokonce vlastní elektrárnu, která zajišťovala osvětlení nejen celému závodu, ale také byla využívána k osvětlování ulic města Vimperka.

K roku 1930 vlastnila firma Jana Steinbrenera největší novodobé knihařství v zemi, knihtiskárnu, nakladatelství, továrnu ke zpracování kovu a zhotovování kování pro vazbu knih a zlatotepectví, ateliéry pro malířství a rytectví, šest strojů pro vodní pohon a čtyři strojírny poháněné parou. Počet zaměstnanců se vyšplhal téměř na tisíc pracovníků, kteří obsluhovali více než 400 strojů.

V roce 1880 se modlitební knihy vydávaly ve třech jazycích. Avšak do roku 1890 bylo vydáno 320 spisů v 6 různých jazycích a v následujících letech tento trend stále narůstal. V roce 1900 to již představovalo 11 jazyků, o deset let později to bylo už 17 jazyků, v roce 1920 byl náklad spisů už nad 19 řečí a v roce 1930 se vyšplhaly až na 1060 spisů vlastního nákladu ve 23 cizích jazycích.

Jan Steinbrener byl mezi lidmi velmi oblíbený. O tom, že Jan Steinbrener nepatřil mezi lidi zneužívající ostatní jen kvůli svému prospěchu, svědčí i to, že v roce 1878 založil pro veškeré své zaměstnance nemocenský a penzijní spolek a o dvacet let později nechal postavit dům pro penzisty a jejich rodiny. Tento dům věnoval penzijnímu spolku. Takto zajistil svým bývalým pracovníkům poklidné stáří v bezplatném bytě. Jan Steinbrener cítil jako svou povinnost zajistit bydlení pro své zaměstnance a jejich rodiny. K roku 1930 existovalo jedenáct obytných domů určených pro dělníky a jeden obytný dům pro úředníky. V těchto domech zaměstnanci bydleli částečně bezplatně, částečně za nízké nájemné.

Dobrosrdečný tiskař myslel i na lidi, kteří byli chudí, staří či nemocní, proto věnoval budovu nadaci, která nesla název „Jana Steinbrenera polívkový ústav“. Zde se dostávalo jídla a peněžité podpory lidem práce neschopných. Nebyla to jediná nadace, kterou zřídil. Pravidelně nakupoval uhlí, jež poté v zimě rozdělával mezi chudé lidi. Tato nadace nesla jméno „Jana Steinbrenera uhelná nadace“. Ani v době






první světové války nebylo ze strany majitelů firmy J. Steinbrener na bídné osudy lidí zapomenuto. V této těžké době rapidně vzrostl počet dětí, které přišly o své rodiče. Jan a Rupert Steinbrenerovi se v roce 1918 rozhodli založit ve vesnici sousedící s Vimperkem, v Hrabčicích, válečný sirotčinec, zvaný „Anenský dvůr“, který byl určen zejména dětem padlých rodičů. V tomto domě přebývalo vždy zhruba 50 dětí. V roce 1928 byla vybudována zotavovna v domě „sv. Rafael“. Každoročně se zde vždy několik týdnů pořádala duchovní cvičení. Roku 1930 byl zřízen domov pro umělce a spisovatele.

Jan Steinbrener byl otcem dvou synů a pěti dcer. Do roku 1905 byl jediným vlastníkem závodu, poté učinil ze svých synů, Jana a Ruperta, spolumajitele firmy. Oba bratři získali dne 25. února 1911 významné ocenění přímo od papeže Pia X., který jim propůjčil čestný název „Nakladatelé svaté Apoštolské Stolice“ s užíváním papežského znaku, což znamenalo vyznání důvěry a bylo udělováno velice vzácně. Dne 22. února 1923 jim byl propůjčen rytířský kříž řádu Sv. Řehoře Velikého přímo od papeže Pia XI. a 8. ledna 1929 byl Janu a Rupertovi udělen komturský kříž téhož řádu Sv. Řehoře Velikého.

Kalendáře byly vyráběny nejen pro celou střední Evropu, ale například i pro Egypt, Indočínu, Spojené státy americké, Brazílii, Samojské ostrovy či Nový Zéland. Lidé si kalendáře často půjčovali. Četla je celá rodina, včetně služebnictva, dávaly se k přečtení sousedům. Proto bylo odhadováno, že vimperský kalendář si ročně přečte mnoho milionů čtenářů. Do roku 1880 se vytisklo 222.000 kusů, do roku 1890 to bylo již 2.123.000 kusů, o deset let později 8.015.000 kusů a do roku 1930 bylo vytištěno celkem 34.486.000 kalendářů.





8. METODIKA TVORBY PROGRAMU ROZVOJE MĚSTA

Zpracování každého rozvojového dokumentu představuje rozhodování o tom, jaké problémy budou prostřednictvím Programu rozvoje města Vimperk (dále PRM) řešeny a jaké nástroje při tom budou použity. Program rozvoje také reflektuje názory celého spektra různých skupin obyvatelstva.

PRM Vimperk je koncipován jako **střednědobý rozvojový dokument**, který má formulovat rozvojové aktivity města pro **období let 2016 – 2022**.

Pro účely **Programu rozvoje města Vimperk** byly stanoveny 4 základní úrovně, které tvoří srozumitelnou kostru jeho návrhové části.

Jednotlivé úrovně je možné definovat následovně:

- 1) **Vize:** popisuje stav, jehož by mělo být v budoucnu dosaženo a v tomto smyslu představuje zastřešující rámec celé návrhové části.
- 2) **Klíčové oblasti:** představují strukturovanou formulaci hlavních tematických sektorů, v rámci kterých je nutné realizovat rozvoj města. Vymezení Klíčových oblastí slouží k logickému uspořádání PRM.
- 3) **Strategické cíle:** hlavní záměry v rámci každé klíčové oblasti jsou dále rozvedené ve strategických cílech. Stanovené strategické cíle jsou profilovány do jednotlivých opatření.
- 4) **Opatření** na nejnižší úrovni návrhové části jsou obecně formulované záměry, které se naplňují podporou konkrétnějších aktivit. Konkrétní projektové náměty získané v průběhu zpracování strategie jsou přiřazeny k příslušným opatřením

I. Rozvojová vize



II.

Klíčové oblasti




III.

Strategické cíle

IV.


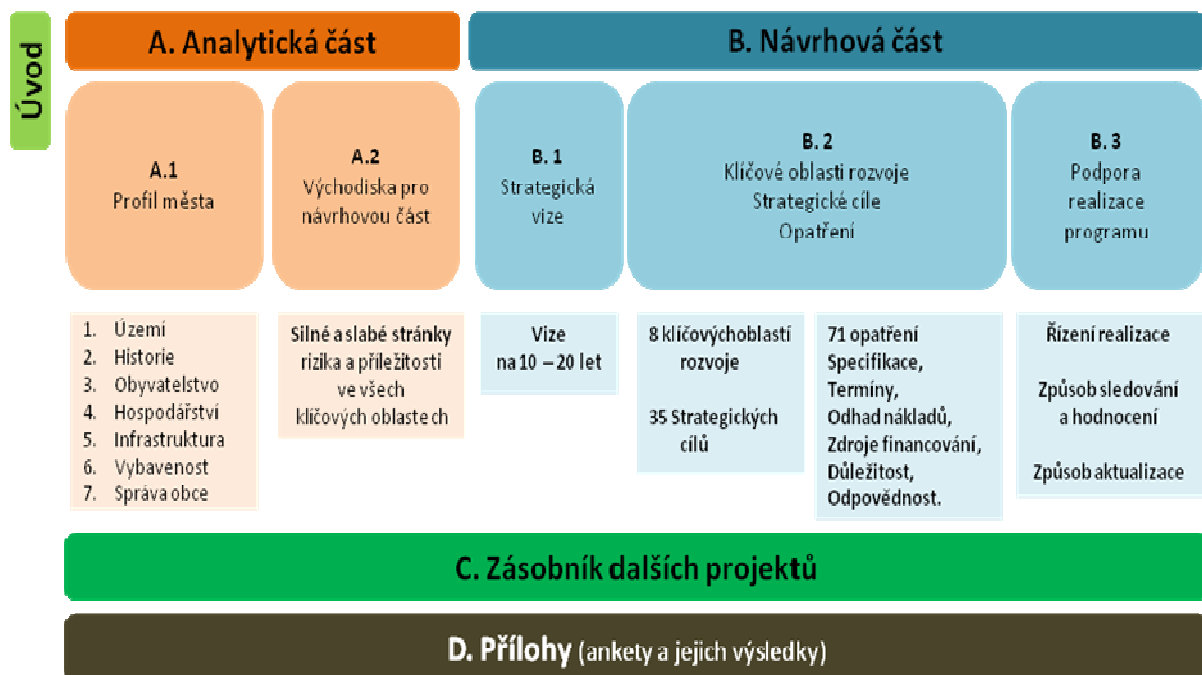


Opatření (rozvojové aktivity)





8.1 Struktura Programu rozvoje města Vimperk





8.2. Zainterесované skupiny


Do tvorby programu rozvoje byla zapojena široká veřejnost a klíčové skupiny obyvatel města Vimperk a jeho přilehlých osad. Výsledný materiál je tak synergickým průnikem zájmů a potřeb všech těchto skupin s přihlédnutím k realizovatelnosti jednotlivých strategických cílů v období let 2016 – 2020.

Klíčovými hráči při sestavování Programu rozvoje města Vimperk byly:

- 1) Výbor pro rozvoj města Vimperk (jeho expertní členy nominovaly jednotlivé zastupitelské kluby v současném zastupitelstvu)
- 2) Vedení města, rada města
- 3) Vedoucí všech odborů Městského úřadu a tajemník města
- 4) Zastupitelstvo města
- 5) Neziskové organizace ve městě
- 6) Podnikatelé ve městě
- 7) Široká veřejnost města a přilehlých osad


První fáze zpracování dokumentu byla věnovaná analytickému zhodnocení stavu města a byla tak sesbírána vstupní data pro další programy. Na základě těchto podkladů byl vytvořen socio-ekonomický profil města jakožto výsledek kulturně politicko-historického vývoje. **Profil města**, obsahuje většinou v číselných údajích základní informace o obyvatelstvu, o místní ekonomice a podnikatelském prostředí, o infrastruktuře, o stavu životního prostředí, o podmínkách pro bydlení, vzdělávání, kulturu a sportu ve městě a další důležitá zjištění o městě Vimperk. Profil města shrnuje údaje o městě, jeho nejbližším okolí a analyzuje postavení města Vimperk i jeho vnitřní podmínky. Nedílnou součástí PRM a jako vstupní informace o potřebách občanů je **Průzkum názorů občanů, průzkum názorů a potřeb neziskových organizací, ale také podnikatelů**. Cílem průzkumů bylo zjistit názory obyvatel na problémy a potřeby města, ale i na jeho budoucí rozvoj.

Průzkum byl realizován dotazníkovými šetřeními. Dotazníky byly do domácností distribuovány prostřednictvím Vimperských novin, internetových stránek zpracovatele a byly inzerovány na nejčtenějších lokálních webových portálech. Dotazníky a výsledky jsou samostatnou přílohou PRM. V rámci zpracování byly formulovány silné a slabé stránky města, jeho příležitosti a ohrožení v rámci každé klíčové oblasti (SWOT analýzy), které následně sloužily jako jedno z východisek pro formulování strategických cílů a opatření. Do procesu byli zapojeni vedoucí jednotlivých odborů Městského úřadu, aby jednotlivá opatření byla jednoznačně odsouhlasená úřadem, včetně rozdělení odpovědností a termínů plnění. Takto připravený PRM byl veřejně projednán na pracovním zasedání zastupitelstva. Po zpracování připomínek byl PRM schválen Radou města a následně také zastupitelstvem jakožto jeden ze základních koncepčních dokumentů rozvoje města.





A. 2. VÝCHODISKA PRO NÁVRHOVOU ČÁST





9. VIMPERK JAKO SOUČÁST JIHOČESKÉHO KRAJE, REGIONU NA ÚPATÍ BOUBÍNA A BRÁNA ŠUMAVY

Vimperk se svou historií a zámekem, se svou výjimečnou strategickou polohou uprostřed zeleně, na úpatí Boubína, na předpolí Šumavy a nedaleko hranic s Bavorskem předurčen k prosperitě. V tomto ohledu se Vimperk dosud jeví jako zatím spící město, které ještě plně nevyužilo všech svých potenciálů. Za to se velmi rychle může stát strategickým městem této části Jihočeského kraje.


Proto i při zpracování plánu rozvoje města bylo pamatováno na to, že Vimperk je nedílnou součástí Jihočeského kraje, ale také součástí Mikroregionu Horní Vltava – Boubínsko. Proto je i tento plán rozvoje města Vimperk v souladu se strategickými dokumenty těchto větších správních celků. Ale také v souladu s dalšími relevantními strategickými dokumenty.

Související strategické dokumenty:

- Program rozvoje Jihočeského kraje 2014 – 2020
- Rozvojová strategie Svazku obcí Horní Vltava – Boubínsko
- Koncepce rozvoje cestovního ruchu v JČ kraji 2015-2020
- Strategie území správního obvodu ORP Vimperk v oblasti předškolní výchovy a základního školství, sociálních služeb, odpadového hospodářství a cestovního ruchu - na období 2015 až 2024
- Komunitní plán sociálních služeb na území obce s rozšířenou působností Vimperk
- Strategický plán rozvoje města Vimperk pro období 2009 – 2014
- Územní plán z roku 2015



foto: Milan Pešek





9.1. Rozvojová vize Jihočeského kraje pro roky 2014 – 2020

Jihočeský kraj bude atraktivním a bezpečným regionem posilujícím svou konkurenceschopnost v rámci střeoevropského prostoru, která bude postavena na zvyšující se kvalitě lidských zdrojů, šetrném využití potenciálu přírodního, historického a kulturního dědictví, na rozvoji a zvyšování dostupnosti veřejných i soukromých služeb pro obyvatele, podnikatele i návštěvníky kraje a na podpoře územní vyváženosti mezi venkovským a městským prostorem při dodržování zásad udržitelného rozvoje.

Prioritní osy rozvoje Jihočeského kraje

1. Konkurenceschopnost regionální ekonomiky a trhu práce.

Zlepšit hospodářské, vědeckovýzkumné a inovační prostředí a trh práce Jihočeského kraje tak, aby byl odpovídajícím způsobem rozvíjen přirozený potenciál území daný historickými souvislostmi a vývojem, ale i reakcí na nové výzvy a trendy při současném respektování potřeby plošně vyváženého rozvoje území regionu a jeho jednotlivých částí.

2. Doprava a mobilita, technická infrastruktura


Zlepšit vnější dopravní napojení Jihočeského kraje, zkvalitnit a optimalizovat vnitřní dopravní vazby a logistiku v regionu a současně zajistit udržitelné, kvalitní a potřebám regionu odpovídající napojení na síť technické infrastruktury, které umožní jak zvýšení konkurenceschopnosti regionálního hospodářství, tak kvalitnější život obyvatel v kraji.

3. Kvalitní infrastruktura, služby, prostředí a spolupráce pro posilování územní soudržnosti

Rozšiřovat nabídku a zlepšovat kvalitu a územní dostupnost sítě veřejných a dalších služeb pro obyvatele, soukromý a veřejný sektor i návštěvníky Jihočeského kraje, posilovat všechny formy rozvojové spolupráce a komunikace na místní, regionální i přeshraniční úrovni, a to vše při pružném a dále se zefektivňujícím výkonu veřejné správy a aktivní činnosti občanského sektoru.

4. Environmentální udržitelnost a soudržnost regionu

Zajistit a dále posilovat vnitřní environmentální soudržnost a udržitelnost rozvoje Jihočeského kraje, přičemž cíle bude dosaženo prostřednictvím ochrany přírodních hodnot v regionu při jejich šetrném využívání a realizaci ostatních aktivit a záměrů Programu rozvoje kraje.





5. Využití potenciálu přírodního, kulturního a historického dědictví pro rozvoj cestovního ruchu

Zajistit vyvážený rozvoj cestovního ruchu včetně lázeňství a wellness na území Jihočeského kraje jako významných odvětví regionální ekonomiky, který bude postaven na šetrném využití přírodního, historického a kulturního dědictví, na zvyšování kvality služeb, propagace, spolupráce a lidských zdrojů a při současném respektování zájmů a hodnot trvale udržitelného rozvoje.

9.2. Strategické cíle Svazku obcí Horní Vltava – Boubínsko

Město Vimperk je členem mikroregionu Horní Vltava - Boubínsko založeného dne 20. 10. 1999. Mikroregion sdružuje 15 členů - 11 obcí (Želnavá, Nová Pec, Stožec, Strážný, Lenora, Horní Vltavice, Kubova Huť, Borová Lada, Kvilda, Buk, Zbytiny) a 2 města (Vimperk a Volary). Předmětem činnosti tohoto mikroregionu je prosazování záměrů týkajících se svým rozsahem a významem spádového území a další aktivity související s propagací mikroregionu a celého zájmového území.


Strategické cíle Svazku obcí Horní Vltava – Boubínsko jsou tyto:

1. Podpora vhodných podnikatelských a ekonomických aktivit, zlepšení sociální, vzdělávací a kulturní infrastruktury a služeb, které rozšíří možnosti obživy v na území mikroregionu a zvýší jeho atraktivitu pro trvalé bydlení a tím přispějí i ke stabilizaci jeho obyvatelstva v dlouhodobějším výhledu;
2. Zlepšení nabídky a kvality služeb pro návštěvníky cestovního ruchu, s cílem dosáhnout prodloužení sezóny a zvýšit počet přenocování a průměrnou délku pobytu návštěvníků v regionu.

Program rozvoje města Vimperk ve všech svých osmi klíčových oblastech navazuje na priority rozvoje Jihočeského kraje i strategických cílů Svazku Horní Vltava–Boubínsko. Priority těchto větších regionálních celků v detailu rozvádí pro město Vimperk a jeho okolí.



foto: Milan Pešek





10. PŘEDCHOZÍ PLÁN A PŘEDPOKLADY PRO PLÁN NOVÝ

10.1. Stručné zhodnocení plnění strategického plánu v letech 2009–2014

Plnění strategického plánu lze hodnotit jako slabé. Potvrzuje se tak, že města sice často mají vypracované strategické plány, ale většinou se tímto dokumentem nikdo neřídí. Město Vimperk, bohužel, není v tomto smyslu výjimkou. Důvodů neplnění strategického plánu je hned několik.


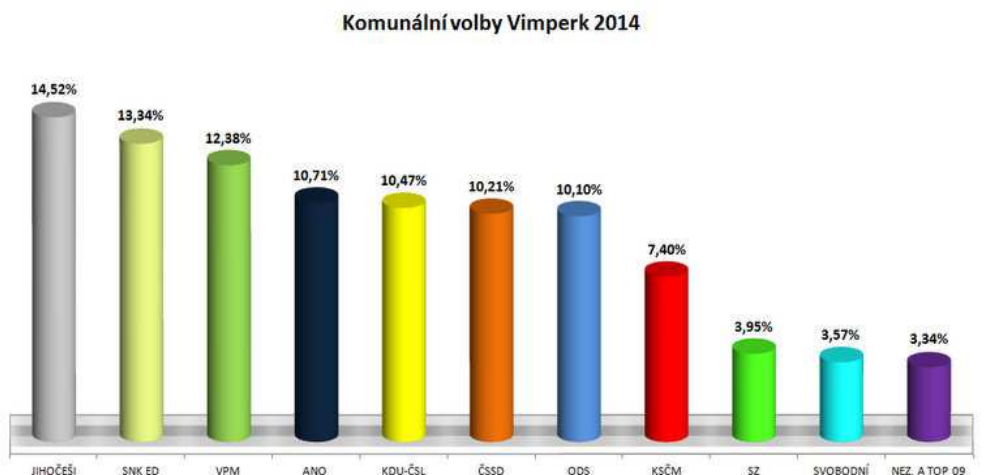
- 1) Strategický plán nebyl nikdy městem ani jeho vedením brán za závazný strategický dokument, podle kterého by mělo město postupovat. Dokument sloužil jen jako nezbytná součást některých žádostí o dotace.
- 2) Naplňování strategického plánu nebylo nikdy systematicky řízeno ze strany vedení města.
- 3) Plnění některých bodů strategického plánu bylo víceméně náhodné, v některých případech zkrátka odbory města pracovaly stejně svědomitě bez plánu, jako by pracovaly s ním.

Tento materiál nemá ambice v detailu analyzovat plnění a důvody neplnění strategického plánu města Vimperk. Nicméně implementaci tohoto strategického plánu by bylo lépe systematicky manažersky řídit.

10.2. Politická reprezentace zadávající zpracování plánu rozvoje města

V zastupitelstvu města Vimperk je celkem 17 zastupitelů, přičemž Rada města po říjnových volbách 2014 vypadá takto: V Radě města jsou Jaroslava Martanová (SNK ED) jako starostka, Jiří Cais (ODS) jako místostarosta, Bohumil Petrášek (Volba pro město) jako exstarosta, Stanislav Hlava (KDU-ČSL), Karel Hudeček (SNK ED).

Výsledky komunálních voleb ve Vimperku v roce 2014





Zastupitelstvo města Vimperk po říjnových volbách 2014



Legenda

3 "JIH 12"	2 ANO 2011	2 ODS
3 SNK ED	2 KDU-ČSL	1 KSČM
2 VPM	2 ČSSD	


Zdroj: <http://volby.idnes.cz/komunalni-volby-2014.aspx?t=4&o=3&o2=CZ0315&o3=550647>

10.3. Zdroje podnětů pro plán rozvoje města 2015–2020

Při sestavování stěžejních cílů pro příští Program rozvoje města Vimperk, tj. pro roky 2015–2020 bylo zohledněny názory a potřeby: (i) obyvatel města a okolních osad, (ii) nevládních organizací, (iii) podnikatelů, (iv) vedoucích odborů MěÚ, (v) Výboru pro rozvoj města, (vii) vedení města, dále (vi) nesplněné úkoly z minulého plánu rozvoje, ale také volební programy polických uskupení, které jsou zastoupeny v zastupitelstvu.



foto: Milan Pešek





10.4. Vazby programu rozvoje města a územního plánu

Nový Územní plán pro Vimperk vydalo zastupitelstvo města usnesením č. 145 ze dne 29.06.2015; opatření obecné povahy č. 2/2015; účinnost od 15.07.2015.

Program rozvoje města a územní plán obce (ÚP) jsou základními nástroji usměrňování rozvoje obce. Program rozvoje města má více aktivizační charakter, ÚP stanoví prostorové využití území obce. Ideální variantou tvorby obou dokumentů je sladit procesy zpracování tak, aby informační podklady shromažďované pro ÚP (v často větší podrobnosti než je obvyklé pro PRM) mohly sloužit pro PRM. Následně vize, cíle, opatření a aktivity PRM (jejichž formulace trvá kratší dobu než návrh ÚP) slouží jako východisko pro návrh budoucího prostorového využití území obce v ÚP. V případě, že obec má ÚP již zpracovaný, tak ÚP vstupuje do tvorby PRO jako významný podklad pro zpracování analytické části, zejména pro zachycení limitů rozvoje obce (pokud ovšem údaje v textové části ÚP již nejsou zastaralé). **Následně PRM může sloužit jako podklad pro provedení promyšlených změn v ÚP. Právě PRM by měl bránit ad hoc změnám ÚP.** Skutečnost, že v ÚP nejsou vymezeny plochy pro plánované aktivity obce v rámci PRM, není argumentem pro odmítnutí takovýchto aktivit.


V případě Vimperka jsme v situaci, že byl nejprve schválen územní plán a teprve pak se zahájila práce na přípravě PRM. To má své výhody, ale jednu základní nevýhodu a to takovou, že strategii rozšiřování zastavitelného území by měl nejprve stanovit PRM.

Podle platného a schváleného územního plánu města Vimperk se v celém správním území obce Vimperk předpokládá především rozvoj bydlení, občanského vybavení a základní technické vybavenosti. Přičemž je podle ÚP třeba klást důraz na obnovu současného bytového fondu.

Územní plán uvažuje především s opravami a rekonstrukcemi objektů s využitím pro bydlení a občanské vybavení, které nenaruší okolní bydlení. Rozvoj ostatního zastavěného území je určen převážně k rekonstrukci, modernizaci a dostavbě. Plochy pro možnou dostavbu by měly tvořit především plochy, jejichž zástavbou by došlo k ucelení sídla, s maximálním využitím stávajících komunikací a infrastruktury.

Veškeré děje, činnosti a zařízení musí zohlednit kvalitu urbanistického, architektonického a přírodního prostředí. Rozvoj kulturních hodnot lze podporovat např. realizací nových objektů drobné architektury, kvalitní úpravou veřejných prostranství a zvýšenou péčí o ztvárnění novostaveb a rekonstrukcí tak, aby respektovaly místní hodnoty.

Územní plán města Vimperk je v plném znění včetně výkresů zde: <http://www.vimperk.cz/2046/cz/up-vimperk#.VnExZLIjIU>






10.5. URBANISTICKÁ KONCEPCE dle ÚP

Základním principem urbanistické koncepce, tzn. celkového prostorového uspořádání stávající i nové zástavby, je zachování relativní celistvosti a kompaktnosti jednotlivých sídel s cílem zvyšování kvality obytného prostředí. Přitom se respektuje určitá uvolněnost zástavby odpovídající venkovskému prostředí a celkovému měřítku stávající zástavby. Při realizaci výstavby je třeba zachovávat začlenění nejen do okolního zastavěného území, ale i začlenění sídla do krajiny a zohlednit veškeré hodnoty území historickou a urbanistickou strukturu sídla, historicky cenné objekty, dominanty a kulturní památky. Dále je nutné klást důraz na rekonstrukci a modernizaci domovního fondu, na využívání vnitřních rezerv zastavěných částí a v rámci výstavby soukromých obytných objektů je třeba podporovat možnost zřizování prostorů pro občanské vybavení, které nenaruší okolní bydlení. Navržená koncepce navazuje na způsoby využití, které jsou v území již zastoupeny a vymezeny plochy s určením jejich hlavního, přípustného, případně podmíněně přípustného využití, nepřípustného využití a podmínek prostorového uspořádání - viz údaje v kapitole f) stanovení podmínek pro využití ploch s rozdílným způsobem využití.

V nezastavěném území nebudou zakládána nová sídla ani samoty. Kritériem je ochrana přírodních, kulturních a architektonických hodnot a ochrana zemědělského půdního fondu s nejvyšším stupněm ochrany.





10.6. Průzkumy veřejného mínění


V rámci zpracování plánu rozvoje města Vimperk byly provedeny dvě ankety, které měly za cíl vyhodnotit potřeby a pocity široké veřejnosti.

První anketa byla veřejnosti předložena v září 2015, byla obecnějšího charakteru a obsahovala celkem 30 otázek. Anketa byla součástí Vimperských novin a byla také v on-line podobě. Celkem na ni odpovědělo 206 respondentů.

Další ankety byly formou osobních rozhovorů provedeny mezi neziskovými organizacemi ve městě Vimperk a také mezi podnikateli. Celkem bylo hovořeno s 13 neziskovými organizacemi, které reprezentují 236 členů. Potřeby podnikatelů byly získány rozhovory s celkem 20 podnikatelskými subjekty, které zaměstnávají od dvou do několika set zaměstnanců. Ankety probíhaly v září a říjnu 2015. V říjnu pak proběhla také společná setkání s nevládkami i podnikateli.

Druhá anketa byla již konkrétnějšího charakteru. Bylo v ní veřejnosti předloženo k posouzení celkem 154 konkrétních projektů. Tyto projekty vycházely z potřeb občanů definovaných v první anketě, z výstupů Výboru pro rozvoj města, z rozhovorů s vedoucími odborů MěÚ Vimperk, ale také projekty a potřeby definované neziskovými organizacemi a podnikateli. Projekty bylo možné bodovat na škále od -5 do 5 bodů, podle vnímání jejich potřebnosti. Anketa byla předložena pouze v elektronické podobě a bylo na ni, stejně jako na první anketu velmi často upozorňováno v městském rozhlase. Přesto odpovědělo pouze 88 respondentů.

Zadání, výstupy všech anket a jejich konkrétní zhodnocení je součástí samostatné přílohy Plánu rozvoje města Vimperk, v rozsahu 70 stran.






11. VEŘEJNÝ PROSTOR

Jakýkoli rozvoj města, ať již v intravilánu, na okraji města nebo v těsně navazujících osadách, by měl podléhat srozumitelné komunikační logistice s vysokou užitností a citlivým uspořádáním moderního města. Bohužel realitou mnohých měst a Vimperk nevyjímaje, je, že se ve městech nachází nevyužité plochy, přičemž se město proti logice vlastního zlepšení neustále rozpíná do okolního prostoru. Často tak dochází k nevyužívání potenciálu centra města a kontraproduktivně se stírá rozdíl mezi městem a okolní přírodní krajinou. V okolí měst pak vzniká jakási sídelní kaše individuální výstavby, která je mimořádně náročná z pohledu zajištění potřebné infrastruktury, ale také energeticky náročná na dopravu. Řídká zástavba je pak charakteristická nízkou intenzitou dějů a sociálních vazeb. Tyto struktury příliš vzdálené na docházkovou vzdálenost k občanské vybavenosti se stávají závislé na automobilové dopravě a tak dochází ke kumulaci automobilové dopravy v centru města. Kdyby nedocházelo k rozměňování výstavby a naopak by se město soustředilo na kumulaci obyvatel do centra, lidé by si všude snadno došli pěšky a nedocházelo by k předimenzování nežádoucí automobilové dopravy.

Jak řídkne centrum města, roste automobilová doprava, dochází k nárůstu znečištění, nárůstu hluku, a roste rizikovost vztahu chodec (cyklista) – automobil. A tím vzniká jakýsi začarovaný kruh. Navíc rozpínáním města do okolí dochází k růstu potřeby dopravní infrastruktury, kterou musí město pro své občany zajistit. Rostou tak enormně náklady přepočtené na jednu osobu. Pro konkrétní představu má město Vimperk ve svém centru hustotu osídlení 90 obyvatel na 1 hektar, kdežto na Homolce je to stěží 6 obyvatel na 1 hektar. Proto prostředky na výstavbu veškeré technické infrastruktury – navíc typu sídelní kaše – mohou být pro obec až 15x vyšší ve srovnání s tradičním městem. Ač jsou do těchto suburbií vynakládány značné prostředky na infrastrukturu, tak nejsou adekvátní pro vytvoření kvalitního veřejného prostoru. Veřejná prostranství jsou suplována dopravními koridory a jako veřejný prostor je definováno „to, co zbylo“. Čím větší je plocha města, tím více přibývá brakového a nevkusného prostoru, na jehož kultivaci nezbývá čas ani prostředky. Navíc provozní prostředky strmě stoupají. Samostatnou kapitolou jsou bývalé vojenské objekty – brownfields, které přebují samostatné řešení.

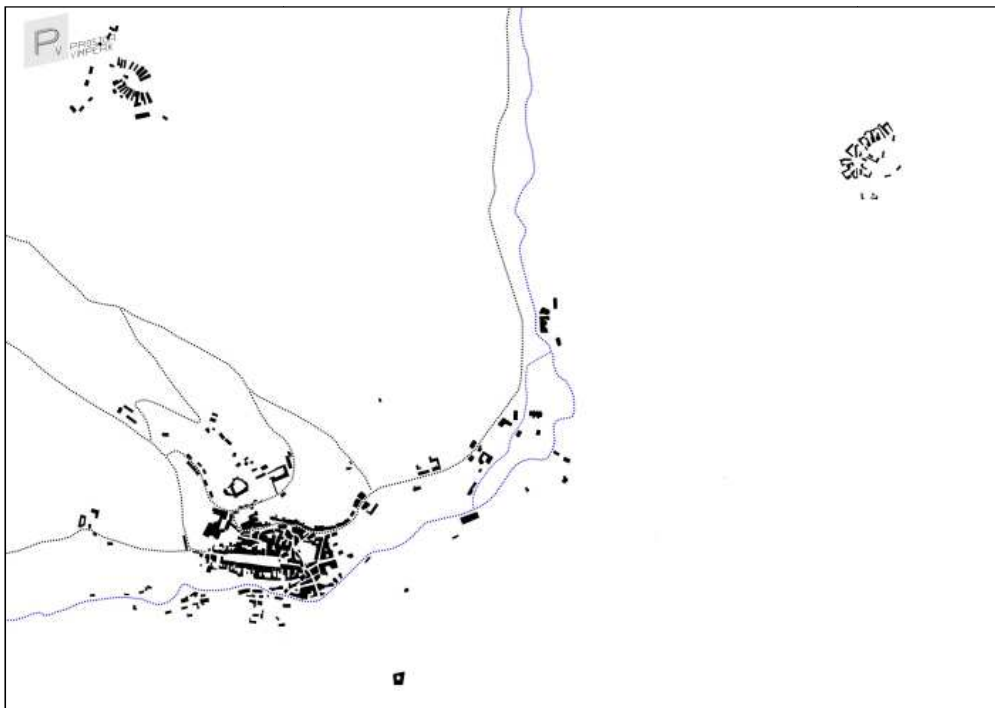
Příčinou těchto negativních konotací je chybějící logistická urbanistická koncepce, která by dala dalšímu rozvoji promyšlený směr a pravidla pro výstavbu a smysluplné využívání veřejného prostoru. Tento program rozvoje je zpracováván v období, kdy je již schválený nový územní plán města. Přesto by bylo vhodné při dalším povolování nových staveb pamatovat na skutečnosti uvedené v tomto programu rozvoje.






Pro dokreslení rozpínání města Vimperk do volné krajiny uvádíme přehledové plánky rozvoje zástavby z let 1837, 1950 a 2013 a doplňujeme plánkem zastavitelného území města Vimperk.

Zástavba ve Vimperku v roce 1837



Zástavba ve Vimperku v roce 1950






Aktuální zástavba ve Vimperku s vyznačením dále zastavitelné oblasti



Je v zásadě pozitivní, že Vimperk má dostatek prostoru pro novou zástavbu. Je tak možno vyhovět mnohým uchazečům o bydlení ve Vimperku. Rozvoj města počítá v nejbližších sedmi letech platnosti PRM s investicemi do infrastruktury, která má za cíl zvýšit atraktivitu Vimperka a budovat dobrou adresu pro život. A právě proto, že je cílem budovat atraktivní město s dobře řešenou logistikou, ale také architekturou a urbanismem sídelního útvaru, bude velmi důležité stanovit jasná pravidla pro postupné rozšiřování zástavby. Vimperk chce být atraktivním a reprezentativním městem Jihočeského kraje, proto další pravidla pro výstavbu budou řízena nejenom územním plánem, ale také radami profesionálních architektů a urbanistů. Za tím účelem bude nutné vytvořit manuál a závazná pravidla zástavby intravilánu i extravilánu města Vimperk tak, aby výsledkem za několik let bylo ucelené moderní a přitom funkční město se svébytným charakterem - dle moderních trendů urbanistiky.




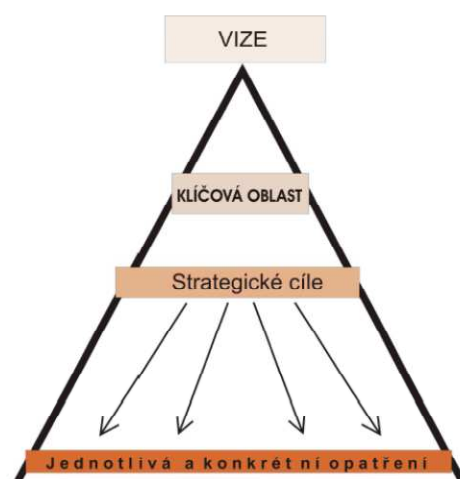


12. KLÍČOVÉ OBLASTI ROZVOJE MĚSTA VIMPERK

Pro další rozvoj Vimperka byly ve Výboru pro rozvoj města zvoleny Klíčové oblasti rozvoje života ve Vimperku a jeho okolních osadách. Klíčových oblastí bylo definováno celkem 8 a pro větší srozumitelnost a přehlednost materiálu byla každé oblasti přiřazena jedna barva. Ve stejné barvě se pak nesou SWOT analýzy, strategické cíle a dílčí opatření.

<i>Klíčová oblast č. 1</i>	Komfort života ve městě
<i>Klíčová oblast č. 2</i>	Zdravotnictví a sociální péče
<i>Klíčová oblast č. 3</i>	Kultura, volný čas a sport
<i>Klíčová oblast č. 4</i>	Cestovní ruch, prezentace a propagace města
<i>Klíčová oblast č. 5</i>	Školství a vzdělávání
<i>Klíčová oblast č. 6</i>	Veřejný prostor a infrastruktura
<i>Klíčová oblast č. 7</i>	Podpora a rozvoj podnikání
<i>Klíčová oblast č. 8</i>	Efektivní řízení a hospodaření města

Důležitým hlediskem výběru a formulace Klíčových oblastí bylo přerušení míry obecnosti, s ohledem na podchycení vybraných oblastí rozvoje města, ale i zvolené zaměření a členění Plánu rozvoje města. Vazby mezi rozvojovou vizí, klíčovými oblastmi a strategickými cíli vyplývají z jejich hierarchického uspořádání:






13. SWOT ANALÝZY KLÍČOVÝCH OBLASTÍ ROZVOJE

Výbor pro rozvoj města Vimperk stanovil celkem 8 klíčových oblastí rozvoje. Pro každou z nich byla vypracována SWOT analýza.

13.1. Klíčová oblast č. 1 – Komfort života ve městě


Slabé stránky	Silné stránky
<ul style="list-style-type: none"> • špatně řešený veřejný prostor pro setkávání lidí • nedostatečná kapacita MHD v dobách dopravních špiček • nedostatečně řešená bezbariérovost města • chybějící prostor pro parkování • nízká míra podpory pěších a cyklistů • přílišná rychlost vozidel na hlavních tazích městem zvyšující rizika chodců • Nevyjasněný způsob likvidace směsného komunálního odpadu po zákazu skládkování v roce 2022 • nedořešená infrastruktura v městských osadách • špatný stav radiotelekomunikační sítě • špatný stav místních komunikací • nedostatečné volnočasové prostory pro děti a mládež • nedostatečná infrastruktura sídliště 	<ul style="list-style-type: none"> • poloha města a okolní příroda • dobrá kvalita ovzduší • kamerový dohlížecí systém • funkční Městská policie • Přítomnost obvodního oddělení Policie ČR • podpora programů a aktivit zaměřených na prevenci kriminality a eliminaci sociálně patologických jevů • dobré zásobování vodou a energiemi • péče o stávající zeleň ve městě a její evidence • dobrá úroveň odpadového hospodářství a čištění odpadních vod
Hrozby	Příležitosti
<ul style="list-style-type: none"> • možnost budoucího nárůstu vyloučených lokalit • budování nevhodných povrchů v souvislosti s rozvojem města • předimenzované dopravní stavby • stále ve městě existují lokality se zvýšeným nebezpečím – neřešení může být hrozbou v brzké budoucnosti • nedostatek finančních prostředků na zvýšení komfortu života ve městě • celorepublikový trend stárnutí populace - nedostatečná vybavenost zařízení pro stáří • celorepublikový trend snižujícího se počtu obyvatel na jednu domácnost - město má nedostatečný bytový fond pro singles domácnosti, startovací byty pro mladé 	<ul style="list-style-type: none"> • Ekologická MHD • jednotný, funkční a líbivý mobiliář města • větší zapojení veřejnosti do květinové výzdoby města centrálně řízenou a podporovanou aktivitou MěÚ • lepší využívání dotací – dotační kancelář • podpora rozvoje individuální bytové výstavby a modernizace stávající zástavby.





13.2. Klíčová oblast č. 2 – Zdravotnictví a sociální péče


Slabé stránky	Silné stránky
<ul style="list-style-type: none"> • nedostatek bezbariérových menších bytů pro seniory • neexistence denního stacionáře pro osoby se zdravotním postižením bydlení pro osoby se zdravotním postižením • dosažitelnost zdravotnických zařízení, zdravotní péče ve většině odborných oblastí • nedostatek kvalifikovaných sociálních a zdravotních pracovníků • absence zařízení pro děti vyžadující okamžitou pomoc • existence sociálně a prostorově vyloučených lokalit, přítomnost sociální exkluze – koncentrace chudoby, vysoká nezaměstnanost, nízká vzdělanost i kvalifikace 	<ul style="list-style-type: none"> • katalog poskytovatelů sociálních a doprovodných služeb na území obce s rozšířenou působností • podpora NNO a principu dobrovolnictví při poskytování sociálních služeb • existence základních pobytových, ambulantních i terénních sociálních služeb • Hotový nový komunitní plán sociálních služeb • stanice záchranné služby JČ kraje • dostatek sociálních lůžek • dostatek lůžek LDN
Hrozby	Příležitosti
<ul style="list-style-type: none"> • klesající motivace občanů v důsledku dlouhodobé závislosti na sociálních službách či dávkách • zhoršující se životní úroveň některých skupin obyvatelstva • růst rizikových skupin obyvatelstva • zvyšující se zadluženost a nesolventnost některých uživatelů sociálních služeb • další prohlubování nedostupnosti zdravotní péče související s poklesem celkového počtu zdravotnických zařízení i lůžek 	<ul style="list-style-type: none"> • rozvoj terénních a ambulantních služeb • integrace zdravotně postižených osob a jiných sociálně znevýhodněných skupin do společnosti • další vzdělávání sociálních a zdravotních pracovníků a zvyšování jejich kvalifikace • nové plánovací období 2014–2020 s možností čerpání finančních prostředků z vnějších zdrojů s větším důrazem na tzv. měkké projekty (lidské zdroje, řešení sociálních problémů, apod.) • integrace sociálně znevýhodněných skupin • vytvoření bezbariérových menších bytů • vytvoření chráněných dílen pro pracovní uplatnění handicapovaných • podpora senior klubů • nový dům s pečovatelskou službou





13.3. Klíčová oblast č. 3 – Kultura, volný čas a sport


Slabé stránky	Silné stránky
<ul style="list-style-type: none"> • neexistence typizovaného hřiště pro atletiku a fotbalového stadionu, event. multifunkční sportovní haly • nedokončený areál vodních sportů a relaxačního zázemí jak pro obyvatele, tak pro turisty • nedostatečné kapacity volejbalového a tenisového areálu • neexistence městské galerie • i přes značně kritizovanou absenci dobrých kulturních akcí, paradoxně nízký zájem obyvatel města o kulturní akce pořádané ve městě • nedostatek prostředků investovaných do podpory cestovního ruchu, marketingu • naprosto nevyužitý potenciál městských lesů pro volnočasové aktivity a odpočinek v přírodě • chybí wellness • ač krásně opravené, tak stále „mrtvé náměstí“ • nevyužitý potenciál zámku • nevyužívané letní kino • chybí cyklostezky 	<ul style="list-style-type: none"> • existence sportovně volnočasového areálu Vodník • kvalifikované lidské zdroje pro sportovní aktivity • prostor pro realizaci velkých projektů sportovních akcí • letní stadion, zimní stadion, koupaliště, Rokle • Městské kulturní středisko • kulturní centrum „Cihelna“ • hrabický areál U draka • existence arboreta a letního kina • městský rozhlas • zámek a jeho zahrady • existence řady spolků • přítomnost patriotů ve městě • silní podnikatelé podporující rozvoj města • vlastní městské lesy • fungující tradiční akce • sportoviště ve vlastnictví města, spravovány Městskými službami Vimperk, s.r.o. • vimperská akademie seniorů
Hrozby	Příležitosti
<ul style="list-style-type: none"> • majetkoprávní vztahy omezující výstavbu sportovišť • neschopnost zajištění dostatku finančních prostředků pro realizaci sportovních a kulturních akcí (v souvislosti s povinnou spoluúčastí) • V případě podcenění významu oblasti kultury, volného času a sportu hrozí oslabení Vimperka v konkurenci s ostatními městy – odliv obyvatel, odliv návštěvníků • nevyužití potenciálu města na úpatí Boubína a brány Šumavy • ztráta klientely, její odliv do měst a okolí s lepší nabídkou • nízká návratnost absolventů vysokých škol 	<ul style="list-style-type: none"> • využití prostoru areálu na Vodníku a jeho rozšíření (např. o biatlonové zázemí) • možnost využití údolí Volyňky a dalších lokalit pro cykloturistiku a in-line bruslení, • prostor na Rokli pro ZOO park, • komplexní řešení areálu koupaliště a vodních sportů • oprava zámku • vybudování městské galerie • intenzivní marketing města • jednotná turistická infrastruktura v rámci ORP, informační panely, odpočinková místa • projekty podporující volnočasové a odpočinkové aktivity a jejich realizace v městských lesích • potenciál grantových výzev pro kulturu, turistickou infrastrukturu a volný čas





13.4 Klíčová oblast č. 4 – Cestovní ruch, prezentace a propagace města

Slabé stránky	Silné stránky
<ul style="list-style-type: none"> • neexistence marketingové strategie města • není destinační management • nedostatek parkovacích míst v historickém centru a okolí zámku • malá propagace na příjezdových komunikacích • vzhled města na příjezdu od Strážného • Nevyužitý potenciál řeky Volyňky po celé délce toku městem • nedostatečné využívání potenciálu atraktivit jako je brána Šumavy a Boubín • neexistence jednotného turistického informačního systému a mobiliáře ve městě a v okolí - infotabule, naučné stezky • minimum návštěvních míst ve městě z hlediska cestovního ruchu - galerie, naučné a historické expozice • neexistence expozice historie města • nevyužití městské lesy pro aktivní odpočinek • nízká spolupráce se zahraničními partnery z Bavorska • absence grafického manuálu pro jednotný vzhled propagačních a kulturních materiálů • „mrtvé náměstí“ • chybějící zázemí pro relax 	<ul style="list-style-type: none"> • potenciál historické části města • potenciál zámku a jeho zahrad • blízkost hranic s Německem a Rakouskem • atraktivní centrum města • zdravé životní prostředí v okolí města • sportovní areály ve městě i blízkém okolí • výhodná poloha Vimperku jako nástupního prostoru pro rekreaci na Šumavě • dopravní dostupnost města • fungující tradiční akce • vlastní městské lesy jako zázemí pro aktivní odpočinek kvalita restaurací a ubytovacích zařízení
Hrozby	Příležitosti
<ul style="list-style-type: none"> • odliv turistů do jiných destinací • minimální rozvoj služeb v turistickém ruchu a s tím spojený rozvoj města • frustrace nespokojených obyvatel, • nízká návratnost absolventů vysokých škol 	<ul style="list-style-type: none"> • rozvoj turistické destinace Vimpersko • možnost rozvoje ubytovacích kapacit • multiplikační efekt pro rozvoj služeb ve městě a okolí • rozvoj sportovní turistiky • spolupráce se zahraničím • rozvoj služeb spojených s provozem zámku • rozšíření nabídky doplňkových služeb pro návštěvníky Šumavy • prostor pro pořádání mezinárodních sportovních a kulturních akcí • rozvoj zážitkové gastronomie • budování regionální značky • kongresová a vzdělávací turistika






13.5. Klíčová oblast č. 5 - Školství a vzdělávání

Slabé stránky	Silné stránky
<ul style="list-style-type: none"> • schází nízkoprahové zařízení pro mládež • absence příležitostí k vyššímu vzdělání (VOŠ, VŠ), celoživotní vzdělávání, • nedostatečná nabídka možností trávení volného času pro teenagery • technická a stavební zanedbanost školských budov a infrastruktury • neexistence sportovní víceúčelové haly • klesající počty dětí na ZŠ a studentů SŠ 	<ul style="list-style-type: none"> • zajištění základního a středoškolského vzdělání a aktivit pro mládež školního a předškolního věku • potenciál arboreta jakožto přírodního vzdělávacího centra • kulturní potenciál Základní umělecké školy • Vimperská akademie seniorů • aktivity Městské knihovny • přítomnost sportovního gymnázia se zaměřením na lyžování, snowboard, cyklistiku a biatlon a potenciál biatlonu jako stimulu pro více studentů • přítomnost učiliště řemesel a způsob jeho řízení • přítomnost NPŠ • mimoškolská činnost • dostatečný počet míst v MŠ
Hrozby	Příležitosti
<ul style="list-style-type: none"> • odliv schopných lidí, nezáměr o dění ve městě • nízká kvalifikace pracovní síly • odchod vzdělaných obyvatel 	<ul style="list-style-type: none"> • vytvoření vzdělávacího centra, školícího a přednáškového sálu • vytvoření nízkoprahového centra, • zvýšení kvalifikované pracovní síly • vytvoření inkubátoru tradičních řemesel • rozšíření akreditace sportovního gymnázia o biatlon a další sporty • existující záměr mezinárodní sportovní školy IMSA




foto: Milan Pešek





13.6. Klíčová oblast č. 6 - Veřejný prostor a infrastruktura

Slabé stránky	Silné stránky
<ul style="list-style-type: none"> • veřejný prostor definován a podřízen dopravními stavbami a to na úkor cyklisty a chodce • nekultivovaný vzhled reprezentativních míst celoměstského významu (ul. Pivovarská, Pasovská, vstupy do města, nádraží) • nízký význam veřejného prostoru chodce na pěších tepnách města (Tesco, Park u Volyňky, náměstí, předprostor Gymnázia) • umrtvování centra – nedostatečná občanská vybavenost (služby) chudý partner veřejného prostoru • živelný a nekoordinovaný rozvoj obce do přírodní krajiny – monofunkční plochy v podobě individuální výstavby • Enormní množství zastavitelných ploch dané ÚPD Vimperk 2015, neopírající se o demografický vývoj za poslední roky • Stírání rozdílných charakterů města a vesnice, nevhodný přechod mezi městskou a přírodní krajinou (Homolka, Hrabice, Hájná hora) • absence reprezentativního prostoru pro významné události • neexistující infrastruktura pro cyklisty ve městě - stojany, cesty • narušen vizuální a funkční dialog mezi městem a řekou - mrtvá řeka • nevhodné vizuální splynutí - Hřbitov/modernistické sídliště, náměstí/nová výstavba nad náměstím - koncepce zeleně? • chybí napojení kasáren Sloup na veřejnou kanalizační síť. 	<ul style="list-style-type: none"> • Kvalitní systém nakládání s odpady vysoká míra plynofikace města zdravé prostředí • městská zeleň • bezprostředně sousedící přírodní krajina s městem • relativní čistota ve městě a služby odpadového hospodářství • činnost MHD • potenciál v parcích a jejich propojenost - arboretum, letní kino, park (ne) sousedící s řekou • kultivovaný hřbitov • sportovní areál Vodník, komplex letního sportovního areálu a zimního stadionu • dobrá kvalita pitné vody a zásobování energiemi • zámek a okolní veřejná prostranství k němu přiléhající - potenciál v zpřístupnění zahrad • historické centrum • zahrádkářské kolonie - udržitelná zástavba ve Vimperku • kvalitní kompaktní stabilizovaná zástavba ve Vimperku - ul. Žižkova, staré město, staré sídliště, Johnova ul., na které lze navazovat výstavbou novou či její přestavbou • prázdné objekty v intravilánu, které představují územní rezervy, které je možné naplňovat.






Hrozby	Příležitosti
<ul style="list-style-type: none"> • živelná a neregulovaná urbanizace přírodní krajiny (tlak na urbanizaci přírodní krajiny v ÚPD Vimperk) • růst dopravního zatížení pozemních komunikací a další zhoršování jejich technickém stavu 	<ul style="list-style-type: none"> • podpora MHD a alternativních zdrojů dopravy • podpora regenerace nevyužívaných průmyslových areálů - tzv. brownfields • tvorba živého centra a další rozvoj s důsledným apelem na estetická hlediska - regulace reklamy • zapojení odborníků pro architekturu veřejného prostoru a zeleně města • zlepšení zeleně ve městě, mobilní zeleň (květináče) • celorepublikový trend zvyšujícího se zájmu o cykloturistiku a biatlon, se může pozitivně projevit i ve Vimperku • běžecké lyžování • dokončení dopravního spojení směru Praha-Strakonice-Strážný-Pasov • zvyšování komfortu sportovišť a jejich zázemí pro cykloturistiku, lyžování, biatlon a další sporty (možnosti pro soustředění, závody vyšších kategorií, atd.)




foto: Milan Pešek





13.7. Klíčová oblast č. 7 - Podpora a rozvoj podnikání


Slabé stránky	Silné stránky
<ul style="list-style-type: none"> • nedostatečná komunikace města s podnikateli • vysoká vyjížďka zaměstnanců za prací v Německu • nedostatek kvalifikovaných pracovníků • nedostatek stimulů pro silné investory • do města nepřichází dostatek turistů a návštěvníků • chybí jasná propagace města • absolventi vysokých škol se nevrací do Vimperka, aby zde žili a podnikali • málo pobídek pro podnikatele • neexistence směrů rozvoje města a s tím spojené budování značky: průmyslové centrum?, turistické centrum?, sportovní centrum?, historické centrum • slabá spolupráce se zahraničím 	<ul style="list-style-type: none"> • průmyslová tradice města • dobrá poloha, dopravní dostupnost i obslužnost • mezinárodní silnice, železnice, autobus • strategická poloha města pro možnosti podnikání v cestovním ruchu a službách • blízkost do SRN, možnosti přeshraničního partnerství • dostatek prostoru pro podnikání • přítomnost několika brownfieldů • dobrá vybavenost města technickou infrastrukturou • zájem investora vybudovat mezinárodní sportovní školu • zdroje některých surovin - dřevo, kámen
Hrozby	Příležitosti
<ul style="list-style-type: none"> • neřešení problematiky nezaměstnaných (nezájem pracovat) • nevyužití vlastnictví pozemků v majetku města (extravilán i intravilán) • odliv kvalifikované pracovní síly do Německa a vnitrozemí • nezájem a odliv návštěvníků • nezájem investorů • nevyužití brownfieldů a jejich další chátrání 	<ul style="list-style-type: none"> • vytvoření stabilizačního programu na zlepšení kvalifikační struktury obyvatel • oprava zámku a návazné podnikatelské aktivity, služby • vylepšit image města • možnost vzniku mezinárodní soukromé školy IMSA jako potenciál zaměstnanosti a souvisejících služeb • možnost využití evropských a národních dotací • možný rozvoj dřevozpracujícího průmyslu • zvýšit atraktivitu města jeho cíleným řízením, ale i marketingem






13.8. klíčová oblast č. 8 - Efektivní řízení a hospodaření města

Slabé stránky	Silné stránky
<ul style="list-style-type: none"> • málo zahraničních družebních partnerů města • nízká úroveň marketingu • nedokonalý přenos informací uvnitř MěÚ, ne vždy jasné rozdělení kompetencí • roztržštění úřadu MěÚ do několika vzájemně vzdálených budov • s více budovami vyšší náklady na provoz úřadu • nedostatečné využívání grantových možností • provozní slepota některých úředníků a neochota ke změně, byť by byla pro MěÚ ekonomicky racionální 	<ul style="list-style-type: none"> • atraktivita intravilánu i extravilánu města, jako příležitost přilákat návštěvníky • dobře fungující městské společnosti • ekonomický potenciál městských lesů • blízkost Německa a Rakouska • existence projektu na revitalizaci budovy TKB z roku 2009 • pracovití klíčoví úředníci městského úřadu
Hrozby	Příležitosti
<ul style="list-style-type: none"> • žádné provozní úspory MěÚ 	<ul style="list-style-type: none"> • úspora provozu a investování ušetřených prostředků do marketingu a lepšího vzhledu města • využití evropských programů • využití pozitivních zkušeností ze zahraničí • Zacílení na podporu návratu absolventů vysokých škol do Vimperka • nasměrování výnosů z městských lesů do rozvoje infrastruktury na půdě města a městských lesů (zvýšení atraktivity pro obyvatele i návštěvníky) • zapojení profesionálů na získávání a administraci grantových projektů – grantová projekční kancelář • dobrou nabídkou a infrastrukturou přilákání návštěvníků do města






B NÁVRHOVÁ ČÁST





B. 1 VIZE A CÍLE





14. ROZVOJOVÁ VIZE MĚSTA VIMPERK


Rozvojová vize tvoří „odrazový můstek i vstupní bránu“ do návrhové části PRM. Jejím smyslem je určit zásadní rozvojovou orientaci města. Vize formuluje a popisuje stav, jehož by ve Vimperku mělo být dosaženo v budoucnosti, přičemž jednotlivé části návrhu (strategické cíle, opatření, aktivity a projekty) jsou prostředkem k jeho dosažení a naplnění.

„Vimperk je bezpečným a atraktivním městem Jižních Čech, kterému dominuje nově opravený zámek. Jsme město s průmyslovou historií i budoucností, přitom jsme návštěvnický atraktivním centrem s rozvinutou městskou, turistickou a sportovní infrastrukturou. Potenciál města je plně využíván ve prospěch důstojné seberealizace jeho spokojených obyvatel“.

Rozvojová vize města Vimperk byla formulována s ohledem na potřebu trvale udržitelného rozvoje a s vědomím, že jen od jasných vizí lze přejít k realizaci přínosných projektů. Při stanovení rozvojové vize města Vimperk se vycházelo z níže uvedených kritérií, které charakterizují současný a budoucí obraz města a představu, jak tohoto obrazu dosáhnout.

14.1. Čím chceme být?


- Prosperujícím sídlem, které bude příjemným místem pro bydlení a život místních lidí a atraktivní adresou pro další potenciální obyvatele.
- Čistým městem vytvářejícím výborné podmínky a zázemí pro rekreační a volnočasové aktivity obyvatel regionu, které ve spojení s existujícím turistickým potenciálem Šumavy vytvoří atraktivní turistickou nabídku pro domácí i zahraniční návštěvníky Jižních Čech.
- Městem s prosperujícími drobnými podnikateli, ale také městem s dobrými možnostmi pracovního uplatnění u ekonomicky silných společností, které město vnímají jako dobrou adresu pro své podnikání.
- Městem, které v maximální možné míře využije svého lidského, materiálního i finančního potenciálu k systematickému rozvoji hospodářského, sociálního a životního prostředí.
- Městem, jehož obyvatelé budou hrdí na to, že žijí ve Vimperku, a budou se aktivně zapojovat do místního společenského, kulturního a volnočasového dění.
- Bezpečným a plnohodnotným místem pro všechny, kteří zde žijí a tráví svůj volný čas.
- Městem, kde každý občan nalezne příležitost pro uspokojení svých společenských, materiálních, kulturních a sportovních potřeb.





14.2. Jak toho chceme dosáhnout?

- Mobilizací lidských, materiálních a finančních zdrojů.
 - Spoluprací města s místními podnikateli a neziskovými organizacemi
 - Systematickým budováním dobré adresy pro život a dobré adresy pro podnikatelské investice, které zajistí více kvalifikovaných pracovních míst.
 - Spoluprací s bavorskými partnery
 - Maximalizací využívání dotačních příležitostí.
 - Intenzivnější komunikací se státní a krajskou správou a profesionálními institucemi.
 - Posilováním dobrého image města využíváním moderních propagačních a marketingových prostředků a nástrojů.
 - Podporou rozvoje (ovlivněním) rodinné, školní a mimoškolní výchovy
 - Systematickým odstraňováním slabých stránek a minimalizací rizik, posilováním předností a důkladnou přípravou na budoucí příležitosti
 - Rozvojem a zlepšením údržby a využitím veřejných prostranství a sportovišť.
 - Systematickou podporou rozvoje malého a středního podnikání, zejména pak služeb pro občany, rozvojem cestovního ruchu, řemesel a malého průmyslu.
- Zvýšenou péčí o historické a kulturní dědictví a přírodní prostředí města a jeho okolí.





15. STRATEGICKÉ CÍLE


Byla formulovaná vize města a byly určeny klíčové oblasti rozvoje města. Ke každé rozvojové oblasti byla vyhotovena SWOT analýza. Aby bylo možné obecně formulovanou rozvojovou vizi města přenést do konkrétních opatření, které v synergii s ostatními povedou k jejímu postupnému naplnění, byly pro všechny klíčové oblasti rozvoje města stanoveny strategické cíle uvedené níže v této kapitole. Strategické cíle, které uvádíme jako prioritní pro příštích 5 let rozvoje města Vimperk, považujeme rovnocenné co do důležitosti (jejich číslování neukazuje prioritu). Pro účely Plánu rozvoje města Vimperk bylo v rámci **8 klíčových oblastí rozvoje** identifikováno celkem **35 strategických cílů**. Ty vyplývají z výsledků analytické části a z průzkumu názorů veřejnosti, neziskových organizací, podnikatelů a všech dalších participujících hráčů. Strategické cíle jsou posléze naplňovány **71 opatřeními**.

15.1. Klíčová oblast č. 1 – Komfort života ve městě

Klíčová oblast č. 1	Komfort života ve městě
Strategický cíl K1	<i>Zlepšit dopravní situaci ve městě</i>
Strategický cíl K2	<i>Vytvořit z Vimperka po všech stránkách bezpečné město a příjemné místo pro život</i>
Strategický cíl K3	<i>Všestranně a efektivně rozvíjet činnost Městské policie, jako účinného nástroje Města Vimperk při dohledu na místní záležitosti veřejného pořádku a při ochraně života a zdraví osob i majetku.</i>
Strategický cíl K4	<i>Zvýšit komfort MHD s důrazem na její ekologičnost a zvýšit komfort pohybů pěších a cyklistů</i>
Strategický cíl K5	<i>Udržet na současné vysoké úrovni dodávky vody, energií a tepla</i>

15.2. Klíčová oblast č. 2 – Zdravotnictví a sociální péče

Klíčová oblast č. 2	Zdravotnictví a sociální péče
Strategický cíl Z1	<i>Zlepšit stávající infrastrukturu veřejných budov a zdravotních zařízení</i>
Strategický cíl Z2	<i>Reflektovat demografickou strukturu obyvatelstva a připravit důstojné podmínky pro seniory</i>
Strategický cíl Z3	<i>Realizovat opatření navržená Komunitním plánem sociálních služeb</i>





15.3. Klíčová oblast č. 3 – Kultura, volný čas a sport

Klíčová oblast č. 3 Kultura a volný čas

Strategický cíl V1

Rozvoj kulturního života a podpora tradičních kulturních a společenských akcí za účelem posílení sounáležitosti a patriotismu u obyvatel města i jako důležitou oblast zájmu pro návštěvníky města a turisty

Strategický cíl V2

Vybudovat z Vimperka rekreační zónu na předpolí Národního parku Šumava a svými atraktivitami přitáhnout návštěvníky

Strategický cíl V3

Vytvořit příjemné místo pro život místních obyvatel podporou rozvoje sportovních a volno časových aktivit, akcentovat přítomnost řady sportovních klubů a veřejných sportovišť jako magnetu pro místní obyvatelé i pro návštěvníky

Strategický cíl V4

Dbát na spolupráci mezi městem a místními neziskovými organizacemi na poli kultury i sportu a vytvářet pro ně vhodná zázemí a podmínky pro jejich činnost zaměřenou na veřejnost

15.4. Klíčová oblast č. 4 – Cestovní ruch, prezentace a propagace města

Klíčová oblast č. 4 Cestovní ruch, prezentace a propagace města

Strategický cíl C1

Systémově pracovat na zlepšení image města a zvýšení informovanosti o městě a jeho atraktivitách

Strategický cíl C2

Budovat taková zařízení, která přilákají do města širokou návštěvnickou veřejnost

Strategický cíl C3

Dbát na dobrý vzhled města, na jeho čistý a racionálně využitý veřejný prostor

Strategický cíl C4

Posilovat jedinečnou architektonickou identitu města a městský mobiliář

15.5. Klíčová oblast č. 5 - Školství a vzdělávání

Klíčová oblast č. 5 Školství a vzdělání

Strategický cíl S1

Rozvíjet lidské zdroje ve městě ve vazbě na žádoucí změnu sociální struktury města

Strategický cíl S2

Rozvoj vzdělávací struktury ve městě zejména v oblasti středního školství a nástavbové výuky

Strategický cíl S3


Rozšířit a zintenzivnit partnerství s bavorským zahraničím a realizovat společné projekty

Strategický cíl S4

Pečovat o školská zařízení, kde je město zřizovatelem

Strategický cíl S5

Podporovat soukromé aktivity ve školství, které mohou přinést nejenom péči a mládež, ale také pracovní místa a v konečném důsledku zvednout kupní sílu ve městě





15.6. Klíčová oblast č. 6 - Veřejný prostor a infrastruktura


Klíčová oblast č. 6	Veřejný prostor a infrastruktura
Strategický cíl VP1	Zkvalitnit dopravní a technickou infrastrukturu
Strategický cíl VP2	Vybudovat dostatek parkovacích ploch s návazností na infrastrukturu města
Strategický cíl VP3	Akceptovat trendy moderního města ve vazbě na urbanistiku a sídlení zástavbu nejenom ve městě, ale také v jeho bezprostředním okolí
Strategický cíl VP4	Logisticky vyřešit průjezdnost a průchodnost městem s důrazem na soužití chodců a automobilů
Strategický cíl VP5	V urbanistickém rozvoji města se zaměřit na rozvoj zeleně a obytné funkce – profilovat Vimperk jako zdravé a zelené město
Strategický cíl VP6	Podporou rozvoje bydlení a obytné funkce města zvýšit atraktivitu Vimperka jako dobré adresy pro život

15.7. Klíčová oblast č. 7 - Podpora a rozvoj podnikání

Klíčová oblast č. 7	Podpora a rozvoj podnikání
Strategický cíl RP1	Podporovat rozvoj malého podnikání ve městě
Strategický cíl RP2	Systematicky vytvářet podmínky pro vznik nových pracovních míst
Strategický cíl RP3	Vybudovat systém komunikace mezi radnicí a podnikateli
Strategický cíl RP4	Podpořit vznik mezinárodní sportovní školy


15.8. Klíčová oblast č. 8 - Efektivní řízení a hospodaření města

Klíčová oblast č. 8	Efektivní řízení a hospodaření města
Strategický cíl HM1	V maximální možné míře využívat dotačních programů
Strategický cíl HM2	Efektivně využívat budovy a nemovitosti v majetku města s ohledem na provozní náklady
Strategický cíl HM3	Zlepšit systém administrativní komunikace mezi radnicí a občany





B.2 OPATŘENÍ






16. SEZNAM NAVRŽENÝCH OPATŘENÍ (1. – 8. OBLAST ROZVOJE)

Strategické cíle vyjadřují, čeho chce město ve spolupráci s dalšími subjekty a institucemi působícími ve městě v rámci dané klíčové oblasti dosáhnout. Pro účely PRM bylo v rámci **8 klíčových oblastí** navrženo celkem **35 strategických cílů**, které navazují na výsledky analytické části a na průzkum názorů veřejnosti. Smyslem Strategických cílů je buď využít silných stránek a příležitostí města a regionu, nebo eliminovat hlavní problémy a minimalizovat důsledky potenciálních hrozeb formulovaných v příslušných SWOT analýzách. Strategické cíle jsou naplňovány celkem 71 opatřeními. Konkrétní opatření viz níže. U jednotlivých opatření jsou detailněji rozpracována navržená opatření. V rámci podrobné specifikace je u každého opatření uvedeno:

- **Popis opatření** – stručné vystižení předmětu a náplně opatření, případně vazeb na další opatření PRM nebo zdůvodnění potřeby a přínosů opatření.
- **Podporované aktivity** – podle současné úrovně znalostí a charakteru opatření se jedná o obecnější či zcela konkrétní formulace projektů nebo skupin projektů a akcí, které je vhodné v rámci konkrétního opatření realizovat nebo podporovat.
- **Realizátor** – návrh institucí a orgánů města, které by měl nést odpovědnost za přípravu a realizaci konkrétních aktivit vycházejících z daného opatření. Uvedeny jsou hlavní předpokládané či doporučené instituce.
- **Doba realizace** – jedná se o doporučení doby realizace konkrétních opatření a aktivit. Jedná se pouze o rámcové vymezení, které bude závislé na podobě Akčních plánů.
- **Odhad nákladů** - je uveden předběžný a pouze orientační odhad nákladů na realizaci aktivit, které by měly být v rámci opatření v období let 2016 – 2020 provedeny. Očekává se, že většina opatření (projektů) bude realizována za podpory dotačních programů a je proto možné předpokládat, že skutečné náklady pro město budou ve výši cca 15 až 30 % (dle podmínek vhodného dotačního programu).
- **Zdroje financování** – uvedeny jsou jak zdroje místní, tzn. prostředky z městského rozpočtu prostředky realizátorů projektů, tak zdroje vnější, tzn. prostředky z krajských, státních a evropských programů, které jsou běžně dostupné a prověřené. Vzhledem k blížícímu se novému programovacímu období EU, jsou zpravidla uváděny již operační programy, které bude možné využívat v budoucích letech.
- **Vazba na další opatření** – jsou zde uvedena opatření, která úzce souvisí s uvedeným opatřením, doplňují jej, či dané opatření dále rozvíjejí.





Klíčová oblast č. 1 Komfort života ve městě

K1 Zlepšit dopravní situaci ve městě

K 1.1 Zvýšit bezpečnost a komfort pro pěší a cyklisty

K1.2 Zpracovat generelu dopravy s vyřešením prostoru pro parkování

K2 Vytvořit z Vimperka po všech stránkách bezpečné město a příjemné místo pro život

K 2.1 Osvětlení přechodů

K2.2 Zavedení radarů, měření rychlosti na hlavních trasách do a z Vimperka

K3 Všestranně a efektivně rozvíjet činnost Městské policie, jako účinného nástroje Města Vimperk při dohledu na místní záležitosti veřejného pořádku a při ochraně života a zdraví osob i majetku.

K 3.1 Modernizace kamerového systému, efektivnější náklady na provoz

K3.2 Důsledně sledovat a kontrolovat prostory, kde se zdržují problémové skupiny obyvatel


K3.3 Podpora aktivit prevence sociopatogenních jevů

K4 Zvýšit komfort MHD s důrazem na její ekologičnost

K4.1. Zavedení malokapacitní ekologické MHD

K5 Udržet vysoký komfort života ve Vimperku

K 5.1 Udržet na současné vysoké úrovni dodávky vody, energií a tepla





Klíčová oblast č. 2 Zdravotnictví a sociální péče

Z1 Zlepšit stávající infrastrukturu veřejných budov a zdravotních zařízení


- Z 1.1 *Zajistit bezbariérovost veřejných budov - zdravotnické středisko, městský úřad, TKB*
- Z 1.2 *Dokončit opravu polikliniky města (interiéry, výtah, rekonstrukce WC, řešit parkovací plochy u objektu)*
- Z 1.3 *Zlepšit podobu venkovního areálu nemocnice – vybudování prostoru pro trávení volného času klientů nemocnice, opravit chátrající objekty*

Z2 Reflektovat demografickou strukturu obyvatelstva a připravit důstojné podmínky pro seniory

- Z 2.1 *Nový dům s pečovatelskou službou*
- Z 2.2 *Podporovat senior kluby*

Z3 Realizovat opatření navržená Komunitním plánem sociálních služeb

- Z 3.1 *Vytvářet motivační podmínky pro příchod nových odborných lékařů*





Klíčová oblast č. 3 Kultura, volný čas a sport

V1 Rozvoj kulturního života a podpora tradičních kulturních a společenských akcí za účelem posílení sounáležitosti a patriotismu u obyvatel města i jako důležitou oblast zájmu pro návštěvníky města a turisty

V 1.1 Modernizace areálu letního kina a jeho okolí

V2 Vybudovat z Vimperka rekreační zónu na předpolí Národního parku Šumava a svými atraktivitami přitáhnout návštěvníky

V 2.1 Využít zázemí městských lesů a vybudovat lesní odpočinkové zóny

V 2.2 Areál zooparku na Rokli

V3 Vytvořit příjemné místo pro život místních obyvatel podporou rozvoje sportovních a volno časových aktivit, akcentovat přítomnost řady sportovních klubů a veřejných sportovišť jako magnetu pro místní obyvatele i pro návštěvníky

V 3.1 Dokončit areál vodních sportů

V 3.2 Zlepšení infrastruktury sportovního a volnočasového areálu Vodník

V 3.3 Modernizovat areál letního stadionu

V 3.4 Modernizovat areál zimního stadionu s multifunkčním celoročním využitím


V 3.5. Využít sportovních tradic města a posílit marketing města sportu

V 3.6 Realizace cyklotrasy podél Volyňky (Vimperk –Čkyně- a dále)

V4 Dbát na spolupráci mezi městem a místními neziskovými organizacemi na poli kultury i sportu a vytvářet pro ně vhodná zázemí a podmínky pro jejich činnost zaměřenou na veřejnost

V 4.1 Podporovat spolkovou činnost

V 4.2 Oprava a úprava bývalého Domu služeb na Spolkový dům





Klíčová oblast č. 4 Cestovní ruch, prezentace a propagace města

C1 Systémově pracovat na zlepšení image města a zvýšení informovanosti o městě a jeho atraktivitách

C 1.1 *Zpracovat a naplňovat marketingovou a PR strategii města*

C 1.2 *Zpracovat destinační management města*

C 1.3 *Zpracovat komplexní profesionální grafický manuál města*

C 1.4 *Inovovat webové stránky města v novém grafickém stylu*

C2 Budovat taková zařízení, která přilákají do města širokou návštěvnickou veřejnost

C 2.1 *Zaměřit se na sportovní, volnočasová a kulturní zařízení*

C3 Dbát na dobrý vzhled města, na jeho čistý a racionálně využitý veřejný prostor

C 3.1 *Pracovat s veřejnou zelení*

C 3.2 *Pracovat na zlepšení image na vjezdech do města*


C4 Posilovat jedinečnou architektonickou identitu města a městský mobiliář

C 4.1 *Vytvořit architektonický manuál závazný pro všechny stavitele*

C 4.2 *Zřídit fond na opravu a údržbu fasád v historické části města*

C 4.3 *Navrhnout a realizovat jednotný turistický informační systém a mobiliář ve městě*

C 4.4 *Navrhnout a realizovat jednotný turistický informační systém a mobiliář v přilehlých osadách*





Klíčová oblast č. 5 Školství a vzdělávání

S1 Rozvíjet lidské zdroje ve městě ve vazbě na žádoucí změnu sociální struktury města

S 1.1 *Podpořit vzdělávání seniorů*

S2 Rozvoj vzdělávací struktury ve městě zejména v oblasti středního školství a nástavbové výuky pro širokou sféru zájmů

S 2.1 *Vybudovat přednáškovou místnost pro účely MěÚ, ale také pro další přednáškové a vzdělávací aktivity ve městě působících subjektů*

S3 Prohlubovat partnerství s bavorským zahraničím a realizovat společné projekty

S 3.1 *Prohloubit partnerství v Bavorsku, najít vhodné partnery, realizovat projekty*


S4 Pečovat o školská zařízení, kde je město zřizovatelem

S 4.1 *Dokončit rekonstrukci budov a infrastruktury ZŠ*

S 4.2 *Dokončit rekonstrukci hospodářského pavilonu v MŠ Mírová, kanalizace*

S5 Podporovat soukromé aktivity ve školství, které mohou přinést nejenom péči a mládež, ale také pracovní místa a v konečném důsledku zvednout kupní sílu ve městě

S 5.1 *Hledat optimální způsob podpory soukromé vzdělávací instituce IMSA*





Klíčová oblast č. 6 Veřejný prostor a infrastruktura

VP 1 Zkvalitnit dopravní a technickou infrastrukturu

- VP 1.1 *Upravit nebezpečné přechody*
- VP 1.2 *Vybudovat potřebné kruhové objezdy u LIDLu a Fišerka*
- VP 1.3. *Podporovat opravu zámku*
- VP 1.4 *Zavést podzemní kontejnery*
- VP 1.5 *zajistit odkanalizování prostoru U Sloupů*
- VP 1.6 *Dokončit revitalizaci hřbitova*

VP 2 Vybudovat dostatek parkovacích ploch s návazností na infrastrukturu města

- VP 2.1 *Optimalizace počtu parkovacích míst*

VP 3 Akceptovat trendy moderního města ve vazbě na urbanistiku a sídlení zástavbu nejenom ve městě, ale také v jeho bezprostředním okolí

- VP 3.1 *Zpracovat zásady výstavby v intravilánu i extravilánu a koncepci využití veřejného prostoru*

VP 4 Logisticky vyřešit průjezdnost a průchodnost městem s důrazem na soužití chodců a automobilů


- VP 4.1 *Vytvořit architektonickou studii optimalizace ulice 1. máje, vč. etapizace realizace*
- VP 4.2 *Rekonstrukce ulice 1. máje*

VP 5 V urbanistickém rozvoji města se zaměřit na rozvoj zeleně a obytné funkce – profilovat Vimperk jako zdravé a zelené město

- VP 5.1 *Zpracovat a naplňovat generel a zásady péče o veřejnou zeleň*

VP 6 Podporou rozvoje bydlení a obytné funkce města zvýšit atraktivitu Vimperka jako dobré adresy pro život

- VP 6.1 *Realizovat revitalizaci sídliště Míru*
- VP 6.2 *Opravit bývalou lesnickou školu, vybudovat zde malometrážní byty*
- VP 6.3 *V maximální možné míře realizovat podporu infrastruktury v osadách*





Klíčová oblast č. 7 Podpora a rozvoj podnikání

RP 1 Podporovat rozvoj podnikání ve městě

- RP 1.1 *Zlepšit komunikaci mezi městem a podnikateli*
- RP 1.2 *Nastavit výhodné podmínky pro nájem podnikatelských prostor*
- RP 1.3 *Podpořit vznik centra pro dotační výpomoc podnikatelům*
- RP 1.4 *Propagace podnikatelů ze strany města*
- RP 1.5 *Propagovat město*

RP 2 Systematicky vytvářet podmínky pro vznik nových pracovních míst


- RP 2.1 *Vytvořit podmínky pro investory*
- RP 2.2 *Využít maximum bytového fondu pro zaměstnance velkých firem*

RP 3 Vybudovat systém komunikace mezi radnicí a podnikateli

- RP 3.1 *Iniciovat vznik byznys klubu*

RP 4 Podpořit vznik mezinárodní sportovní školy jako i jako odbytíště produktů a služeb místních podnikatelů

- RP 4.1 *Hledat optimální způsob podpory soukromé školy IMSA*





Klíčová oblast č. 8 Efektivní řízení a hospodaření města

HM 1 V maximální možné míře využívat dotačních programů

HM 1.1 *Využívat dotační kancelář*

HM 2 Efektivně využívat budovy a nemovitosti v majetku města a minimalizovat provozní náklady

HM 2.1 *Audit využívání a hospodárnosti budov MěÚ, návržení ekonomické optimalizace*

HM 2.2 *Energetický audit a návržení optimalizace energetického provozu budov v majetku města*

HM 2.3 *Personální audit Městského úřadu*


HM 2.4 *Provést audit vozového parku a navrhnout optimalizaci*

HM 2.5 *Realizovat konkrétní kroky k ekonomicky optimálnímu chodu MěÚ, podle auditů*

HM 3 Zlepšit systém administrativní komunikace mezi radnicí a občany

HM 3.1 *Zavést centrálně spravovaný systém elektronických úředních desek ve městě a ORP*


HM 3.2 *Zavést elektronický portál občana pro E-podání*





17. PODROBNÝ POPIS NAVRŽENÝCH OPATŘENÍ

opatření klíčové oblasti č. 1 KOMFORT ŽIVOTA VE MĚSTĚ





17.1. Klíčová oblast č. 1 – Komfort života ve městě – opatření s vysokými prioritami

Opatření K1.1. *Zpracovat generel dopravy s vyřešením prostoru pro parkování*


Popis opatření: Ve Vimperku často dochází k obtížným dopravním situacím, kombinovaných s obtížným parkováním. Komplexní řešení problémů dopravy vyžaduje zevrubnou znalost všech prvků dopravní infrastruktury. Účinným nástrojem pro optimalizaci dopravy s vazbou na účelně vynakládané finanční prostředky je generel dopravy. Ten přesně inventarizuje plochy s dopravními funkcemi a navrhuje optimální řešení pro město, včetně parkování. Vznik takového materiálu vyžaduje součinnost s Policií ČR, dopravním inspektorátem, Státním fondem dopravní infrastruktury a řadou dalších dotčených orgánů státní správy.

Za realizaci odpovídá	Odbor dopravy a silničního hospodářství, odbor investic a údržby.
Termín plnění	2018
Odhad nákladů	400.000,- Kč
Zdroje financování	Město Vimperk, dotace SFDI
Vazba na opatření	K1.2, K2.1, K2., K2.3.,
Priorita	střední

Opatření K1.2 *Zvýšit bezpečnost a komfort pro pěší a cyklisty*

Popis opatření: ve Vimperku je dopravní logistikou zatím upřednostňován automobil před pěšími a cyklisty. Z průzkumu veřejného mínění vyplývá, že obyvatelé by toto rádi změnili. Proto je zapotřebí vytvořit pro cyklisty a chodce lepší podmínky. To samozřejmě souvisí s generelem dopravy, s úpravou hlavní ulice 1. máje a ulice Pivovarské, ale také se zavedením takových opatření, která budou systematicky zpomalovat jízdu automobilů ve městě a zvyšovat bezpečí a komfort pro cyklisty a chodce. Takovými opatřeními je budování zpomalovacích retardérů na hlavních silnicích, instalace účinných radarů pro měření rychlosti a úprava vlastní silniční infrastruktury – tras pro pěší a cyklisty.

Za realizaci odpovídá	Odbor dopravy a silničního hospodářství, odbor investic a údržby.
Termín plnění	2018
Odhad nákladů	Jedná se o soubor opatření, záleží na prioritách, nelze odhadnout.
Zdroje financování	Město Vimperk, SFDI, krajský rozpočet
Vazba na opatření	K1.1., K2.1, K2.2., K3.1.
Priorita	střední






Opatření K 2.1 Osvětlení přechodů	
Popis opatření: Jedním z konkrétních opatření pro zvýšení bezpečnosti chodců a komfortu života ve městě je osvětlení přechodů na hlavních a nejušnějších silnicích ve městě.	
Za realizaci odpovídá	Odbor dopravy a silničního hospodářství, odbor investic a údržby.
Termín plnění	2018
Odhad nákladů	250.000,- Kč á kus
Zdroje financování	Město Vimperk
Vazba na opatření	K1.1., K1.2, K2.2., K3.1
Priorita	střední

Opatření K 2.2 Zavedení radarů, měření rychlosti na hlavních trasách do a z Vimperka	
Popis opatření: Z důvodu zvýšení bezpečnosti chodců zejména v okolí sídlištní zástavby a na příjezdech do města instalovat automatizované radary pro měření rychlosti s návazností na pokutování neukázněných řidičů. Opatření je potenciálním zdrojem příjmu s možností plného zaměstnání dvou nových pracovníků.	
Za realizaci odpovídá	Odbor dopravy a silničního hospodářství, odbor investic a údržby, odbor finanční
Termín plnění	2017
Odhad nákladů	1.000.000,- Kč
Zdroje financování	Město Vimperk, http://www.dotacni.info/vyzva-pro-poskytovani-prispevku-z-programu-sfdi-nove-technologie
Vazba na opatření	K1.1., K1.2, K2.1, K3.1
Priorita	Vysoká

Opatření K 3.1 Modernizace kamerového systému, efektivnější náklady na provoz	
Popis opatření: Město Vimperk je v zásadě bezpečné a klidné město. Tuto atmosféru narušují některé problémové skupiny obyvatelstva, které se zdržují v konkrétních lokalitách a často obtěžují své spoluobčany. Město Vimperk chce být dobrou adresou pro život a proto je zapotřebí neustále hledat řešení pro zlepšení komfortu života jeho obyvatel. Městská policie ani Policie ČR nemá kapacity problémové lokality permanentně kontrolovat. Proto je zapotřebí využít dalších nástrojů pro monitorování z důvodu zabezpečení celkové bezpečnosti ve městě. Jedním ze způsobů řešení je zahustit síť již existujících a dobře fungujících kamer ve městě. S instalací zejména v oblastech zvýšeného rušení, dle existujícího záměru.	
Za realizaci odpovídá	Městská policie, odbor investic a údržby
Termín plnění	2017
Odhad nákladů	2.500.000,- Kč
Zdroje financování	Město Vimperk, MV ČR
Vazba na opatření	K1.1., K1.2, K2.1, K2.2, K3.2
Priorita	vysoká





Opatření K 4.1 *Zavést malokapacitní ekologickou MHD*

Popis opatření: Z potřeb občanů vyplývá, že by bylo vhodné posílit MHD. Přitom je preferovaná ekologická MHD. Cílem tohoto opatření je nalézt a realizovat optimální řešení malokapacitní ekologické MHD v nejpotřebnějších časech.

Za realizaci odpovídá	Odbor životního prostředí
Termín plnění	2020
Odhad nákladů	Dle domluvy s provozovatelem
Zdroje financování	Město Vimperk, NPPCR (MMR), SFŽP
Priorita	vysoká

Opatření K 5.1 *Udržet na současné vysoké úrovni dodávky vody, energií a tepla*


Popis opatření: Obyvatelé města Vimperk jsou všeobecně spokojeni s dodávkami tepla, energií a vody. Je to jedním z velmi kladně hodnocených kritérií, které činí z Vimperka dobré místo pro život. Proto je třeba udržovat stávající stav a postupně zlepšovat situaci v okolních osadách. Zvláště s ohledem na vodní zdroje a do budoucnosti hrozící rizika zvyšujícího se sucha. I z toho pohledu se jeví jako velmi účelná investice do úpravy vody v Brlohu.

Za realizaci odpovídá	Odbor investic a údržby
Termín plnění	průběžně
Odhad nákladů	Stávající stav, investice dle konkrétních projektů
Zdroje financování	Město Vimperk, OPŽP, případně jiný zdroj ze SFŽP
Priorita	vysoká

Opatření K 5.2 *Řešit odpadové hospodářství s ohledem na skládkovací kapacitu a na zákaz skládkování směsného komunálního odpadu po roce 2024*

Popis opatření: Město Vimperk má v současné době dobře vyřešené odpadové hospodářství. To se velmi rychle může zkomplikovat s ohledem na omezenou kapacitu stávající skládky. Ale také po zavedení zákazu skládkování směsného komunálního odpadu, ke kterému dojde od roku 2022. Proto je třeba dopředu kalkulovat s potřebou nárůstu tříděného odpadu. Nakládání s odpady bude mimo jiné řešeno tzv. překládací stanicí – nejspíše v areálu skládky.


Za realizaci odpovídá	Odbor životního prostředí, odbor investic a údržby
Termín plnění	2021
Odhad nákladů	Řádově miliony korun
Zdroje financování	Město Vimperk, OPŽP, případně jiný zdroj ze SFŽP
Priorita	vysoká





**opatření
klíčové oblasti č. 2**

ZDRAVOTNICTVÍ A SOCIÁLNÍ PÉČE





17.2. Klíčová oblast č. 2 – zdravotnictví a sociální péče – opatření s nejvyšší prioritou

Opatření Z 1.1 Zajistit bezbariérovost veřejných budov - zdravotnické středisko, městský úřad, TKB


Popis opatření: Péče a servis pro méně mobilní a imobilní spoluobčany je ve Vimperku opakovaně velkým tématem. Součástí péče je také budování bezbariérového úřadu a veřejných budov v majetku města. Jedná se o opatření, které má těsnou vazbu na hospodaření s majetkem města a měla by mu předcházet důkladná analýza využití a využitelnosti budov v majetku města, teprve pak rozhodnout o tom, které veřejné budovy bezbariérově zpřístupnit.

Za realizaci odpovídá	Odbor finanční, odbor investic a údržby.
Termín plnění	Cost benefit analýza a zvážení možných alternativ – 2017 Vlastní realizace do r. 2022
Odhad nákladů	Záleží na zvolené variantě a) vlastní dům s pečovatelskou službou, b) podpora podnikatelského záměru
Zdroje financování	Rozpočet Města, Program Mobility, MPSV
Vazba na opatření	Z1.2
Priorita	střední

Opatření Z 1.2 Dokončit opravu polikliniky

Popis opatření: Budova polikliniky je veřejnou budovou a měla by být také vizitkou města. V rámci tohoto opatření se jedná o potřebu opravy interiéru, instalace výtahu, rekonstrukce WC, řešit parkovací plochy. Rekonstrukce musí být hrazena z grantových prostředků.

Za realizaci odpovídá	Odbor finanční, MěSD.
Termín plnění	První etapou by měl být projekt do r. 2020. Vlastní realizace v dalším plánovacím období
Odhad nákladů	Projektová dokumentace: 500.000,- Kč
Zdroje financování	Rozpočet Města jako uznatelný náklad v grantovém schématu, MZ ČR
Vazba na opatření	Z1.1
Priorita	střední





Opatření Z 1.3 Zlepšit podobu venkovního areálu nemocnice – vybudování prostoru pro trávení volného času klientů nemocnice


Popis opatření: Areál nemocnice je v majetku města. Je dlouhodobě pronajatý soukromé společnosti. Přesto se jedná o součást veřejného prostoru města Vimperk. Nemocnice je mj. významný zaměstnavatel a jeden ze strategických partnerů města. V areálu se nachází chátrající objekty i kulturně historické hodnoty. Areál má strategicky výhodnou polohu i s ohledem na plánované rozšíření využívání sportovního areálu Vodník. Proto by bylo vhodné uvažovat o ucelené koncepci sounáležitosti trianglu Nemocnice – Vodník – Areál vodních sportů (Sport, Wellness a terapeuticko - nemocniční zázemí). V rámci strategického rozvoje města jako celku bude zapotřebí jako první krok vytvořit pracovní skupinu, následně koncepci a tu naplnit.

Za realizaci odpovídá	odbor finanční, odbor investic a údržby
Termín plnění	Pracovní skupina a výstup – 2016 Vlastní realizace 2022
Odhad nákladů	Náklady města záleží na participaci jednotlivých aktérů
Zdroje financování	Rozpočet Města, MPSV, MZ ČR
Priorita	střední

Opatření Z 2.1. Nový domov s pečovatelskou službou

Popis opatření: V širším regionu již není prostor a poptávka pro domov důchodců, nicméně je poptávka i potřeba vybudovat dům s pečovatelskou službou, jak také vyplývá z komunitního plánu rozvoje sociálních služeb. Za tím účelem je vysoce žádoucí nalézt pro takový dům prostory a tento projekt realizovat. Město by proto mělo zvážit synergii vlastních možností s možným soukromým podnikatelem.

Za realizaci odpovídá	Odbor finanční, vedení města
Termín plnění	2022
Odhad nákladů	Záleží na zvoleném objektu, zda půjde o rekonstrukci, nebo výstavbu nového. V řádech desítek milionů Kč. V synergii s podnikatelským subjektem to nemusí být investice města.
Zdroje financování	MPSV – Program podpory materiálně technické základy, PPP, soukromý investor
Priorita	vyšší





Opatření Z 2.2. podpora senior klubů


Popis opatření: Péče o seniory je nedílnou součástí vyspělosti společnosti a města. Jedná se o veřejností žádané opatření a proto je zapotřebí mu věnovat dostatečný prostor, zejména v návaznosti na komunitní plán sociálních služeb, se zapojením místních neziskových organizací. Jednou z podpor je také vytvoření spolkového domu – žádanou rekonstrukcí bývalého domu služeb, v ulici 1. máje, kde mají svá sídla již dnes některé nevládní neziskové organizace.

Za realizaci odpovídá	odbor finanční
Termín plnění	2022, případně přesah do dalšího plánovacího období
Odhad nákladů	Projektová dokumentace: 1.000.000,- Kč Rekonstrukce domu: 10.000.000,- Kč
Zdroje financování	Rozpočet Města jako uznatelný náklad v grantovém schématu
Priorita	střední

Opatření Z 3.1 Vytvářet podmínky pro příchod nových odborných lékařů


Popis opatření: Téma sociální a zdravotní je do detailu řešeno komunitním plánem sociálních služeb. Cílem tohoto nadstavbového opatření je reakce na fakt, že ve Vimperku je zatím nedostatek odborných lékařů. Z toho pohledu bude zapotřebí vytvořit motivační systém jak lékaře nalákat. Řada mladých lidí z Vimperka studuje medicínu, ale nevracejí se zpět do města. Jednou z možných pobídek je speciální pobídky pro podnájemy pro lékařské ordinace, bytové podmínky, aj.

Za realizaci odpovídá	Vedení Města Vimperk
Termín plnění	2020
Odhad nákladů	Nelze nyní specifikovat
Zdroje financování	...
Priorita	střední





**opatření
klíčové oblasti č. 3
KULTURA, VOLNÝ ČAS A SPORT**





17.3. Klíčová oblast č. 3 – Kultura, volný čas a sport – opatření s nejvyšší prioritou

Opatření V 1.1 Modernizace areálu letního kina a jeho okolí

Popis opatření: Letní kino je ve Vimperku prostorem s potenciálem zázemí pro maminky s dětmi, pro neziskové organizace v oblasti kultury a pro kulturu obyvatel jako takovou. Je to areál s tradicí s výhodnou polohou dostupnosti ze sídliště Míru i se zázemím arboreta, zámku a areálu Vodník. Jedná se o velice perspektivní až reprezentativní lokalitu celého města. Podle názorů a potřeb obyvatel a nevládních organizací, které se účastní kulturního programu města Vimperk je velmi žádoucí tento areál obnovit, modernizovat a to v kontextu s okolím.

Za realizaci odpovídá	odbor životního prostředí, odbor školství, kultury a cestovního ruchu.
Termín plnění	2017
Odhad nákladů	3.000.000,- Kč
Zdroje financování	Město Vimperk
Vazba na opatření	V 4.1.
Priorita	vysoká

Opatření V 2.1 Využití zázemí městských lesů a vybudovat lesní odpočinkové zóny


Popis opatření: Město Vimperk má velký potenciál ve svých městských lesích, a dosud plnohodnotně nevyužívá jejich rekreační funkce. Po vzoru řady městských lesů v ČR by bylo vhodné pro obyvatele města, ale i pro návštěvníky v městských lesích vytvořit infrastrukturu k odpočinku, relaxaci, ale i vzdělání.

Za realizaci odpovídá	Městské lesy Vimperk s.r.o., odbor životního prostředí, odbor školství, kultury a cestovního ruchu
Termín plnění	2018
Odhad nákladů	Postupně každý rok dle možností Městských lesů
Zdroje financování	Městské lesy Vimperk s.r.o., SFŽP, PRV
Vazba na opatření	V 2.2, V 2.1,
Priorita	vysoká

Opatření V 2.2 Areál zooparku na Rokli

Popis opatření: Jednou z lokalit v péči Městských lesů je lokalita Rokle. Již existuje předběžný záměr na využití tohoto prostoru pro zoopark. Jedná se o návštěvnícky i edukačně velice atraktivní projekt v blízkosti sídliště Míru i Čelakovského.


Za realizaci odpovídá	Městské lesy Vimperk s.r.o., odbor ŽP, odbor školství, kultury a cestovního ruchu
Termín plnění	2022, případně s přesahem do dalšího plánovacího období
Odhad nákladů	Dle zvoleného rozsahu, jednotky až desítky milionů korun
Zdroje financování	Městské lesy Vimperk s.r.o., PRV, OPŽP





Vazba na opatření	V2.1
Priorita	nižší
Opatření V 3.1 <i>Dokončení areálu vodních sportů</i>	
<p>Popis opatření: Areál vodních sportů je naprostou prioritou pro drtivou většinu občanů města Vimperk. Město začalo areál podle projektové dokumentace budovat a v roce 2015 otevřelo první, nekrytou etapu. Je zapotřebí pokračovat na dokončení celého areálu a stejně tak je zapotřebí přezkontrolovat, zda nastavená koncepce před řadou let je ještě stále vyhovující moderním trendům, potřebám současného města a zda odpovídá energetickým nárokům při současných možnostech moderních technologií. V případě, že by vzhledem k postupu času bylo třeba inovovat projekt, pak jej nejprve upravit a pokračovat podle aktualizovaného projektu.</p>	
Za realizaci odpovídá	Odbor investic a údržby
Termín plnění	2021
Odhad nákladů	100.000.000,- Kč
Zdroje financování	Město Vimperk, dotace MŠMT
Vazba na opatření	V3.2, V3.3
Priorita	vysoká

Opatření V 3.2 <i>Zlepšení infrastruktury sportovního a volnočasového areálu Vodník</i>	
<p>Popis opatření: Obyvatelé města Vimperk se řadí mezi sportující populaci. Vyplývá to jednak z historické tradice, ale také z aktuálního průzkumu názorů veřejnosti. Sport patří k životu Vimperka. Stále oblíbenějším a širokou veřejností navštěvovaný je areál Vodník. A to jak závodícími sportovci, tak sportovci hobby. Areál Vodník na pokraji města s velmi výhodným reliéfem okolí, mikroklimatem, expozicí je jeví jako ideální místo pro zázemí outdoorových sportů jako jsou lyže, biatlon, cyklistika, běh, in-line brusle, ale celá řada další sportů pod širým nebem v lesním prostředí. Za tím účelem je vysoce žádoucí rozšířit infrastrukturu areálu o další tratě pro běh, lyže, kola a pěší turisty. Stejně je žádoucí prodloužení stávajícího asfaltového oválu pro in-line bruslení, cyklistiku a kolečkové lyže, nejméně o dalších 1200 m. Rovněž je zapotřebí nadimenzovat umělé zasněžování a posílit potřebou infrastrukturu zázemí pro sportovce a pořadatele závodů. V neposlední řadě se vybízí pro komplexnost areálu vybudovat biatlonovou střelnici, zvláště když je takový projekt podporován Českým svazem biatlonu s avizovanou finanční spoluúčastí.</p>	
Za realizaci odpovídá	Městské služby Vimperk s.r.o. s.r.o., Městské lesy Vimperk s.r.o. s.r.o., odbor finanční
Termín plnění	2018. V dílčích etapách, např.: 2016 PD a rozšíření tras, 2017 další infrastruktura jako například umělé zasněžování, 2018 rozšíření asfaltu pro in-line brusle a lyžování, biatlonová střelnice, atd.
Odhad nákladů	35.000.000,- Kč, v dílčích etapách
Zdroje financování	Město Vimperk, Jihočeský Kraj, MŠMT, Sportovní svazy (cyklistiky, lyžování,






	biatlonu)
Vazba na opatření	V3.1, V3.2
Priorita	vysoká
Opatření V 3.3 Modernizovat areál atletického stadionu	
Popis opatření: Renovace stávajícího již nevyhovujícího stadionu na moderní letní stadion s atletickou dráhou, tréninkovým hřištěm pro fotbalisty a zázemím pro vimperké školy, sportovní kluby a sportovce.	
Za realizaci odpovídá	Městské služby Vimperk s.r.o. s.r.o.
Termín plnění	2017
Odhad nákladů	13.000.000,- Kč
Zdroje financování	Město Vimperk, Městské služby Vimperk s.r.o. s.r.o., MŠMT
Vazba na opatření	V3.1, V3.2, V3.4
Priorita	vysoká

Opatření V 3.4 Modernizovat areál zimního stadionu s multifunkčním celoročním využitím	
Popis opatření: Hokej je tradiční sport ve Vimperku. Financování provozu hokejové haly je náročné a proto je zapotřebí hledat její více funkční využití. Existuje projekt na využití haly i v průběhu letních měsíců s tím, že plocha stadionu bude sloužit jako palubovka pro florbal a další sporty. Realizace je velmi žádoucí a to z pohledu sportující mládeže i široké veřejnosti.	
Za realizaci odpovídá	Městské služby Vimperk s.r.o. Vimperk, s.r.o.
Termín plnění	2018
Odhad nákladů	3.000.000,-Kč
Zdroje financování	Městské služby Vimperk s.r.o. Vimperk s.r.o., Město Vimperk, MŠMT
Vazba na opatření	V3.3
Priorita	střední

Opatření V 3.5 Využít sportovních tradic města a posílit marketing města sportu	
Popis opatření: Vimperk je městem mnoha sportů a vyrostla zde celá řada sportovních hvězd. Ať se jedná o lyžování, cyklistiku, biatlon, fotbal nebo hokej. Sport je jednou z profilových aktivit Vimperka, vždyť máme ve Vimperku i sportovní gymnázium. Veřejnost se jasně vyslovila, že sportovní aktivity jsou žádoucí a zázemí pro sport také. Ať již jsou to zimní a letní stadion, areál letních sportů, nebo stále oblíbenější Vodník. Marketing sportu je jedním z atributů jak budovat značku Vimperk dobré místo pro život, ale také tahákem pro návštěvníky.	
Za realizaci odpovídá	Město Vimperk, Městské služby Vimperk s.r.o. s.r.o.
Termín plnění	průběžně
Odhad nákladů	200.000,- Kč ročně
Zdroje financování	Město Vimperk, Městské služby Vimperk






	s.r.o. s.r.o., NPPCR
Vazba na opatření	V3.1., V3.2., V3.3., V3.4.
Priorita	střední
Opatření V 3.6 Realizace cyklotrasy podél Volyňky (Vimperk –Čkyně- a dále)	
Popis opatření: Cyklotrasa podél Volyňky je dlouhodobě diskutovaný i připravovaný projekt. Za tím účelem je zapotřebí vykoupit potřebné pozemky, jednat s partnery Čkyně, Malenice, Volyně, Strakonice a Jihočeský kraj, připravit projektovou dokumentaci a realizovat výstavbu cyklostezky.	
Za realizaci odpovídá	Odbor investic a údržby
Termín plnění	2026 (tj. v příštím plánovací období)
Odhad nákladů	20.000.000,- Kč
Zdroje financování	SFDI, Jihočeský Kraj, obce a města na Volyňce, Město Vimperk
Vazba na opatření	
Priorita	nižší

Opatření V 4.1 Podporovat spolkovou činnost	
Popis opatření: Neziskové organizace a spolky se svojí činností často věnují široké veřejnosti. Podpora činnosti takových organizací je pro MěÚ nejlacinější variantou péče o veřejnost a také prevencí proti výskytu různých sociopatogenních jevů. Podporou spolků se myslí nejenom jasné rozdělování městských finančních podpor, ale také zřízením odpovídajícího zázemí pro spolky, nejlépe potom opravou letního kina a bývalého domu služeb, v ulici 1. máje, kde má řada spolků svoje sídla, viz opatření V4.2	
Za realizaci odpovídá	Odbor investic a údržby
Termín plnění	Průběžně
Odhad nákladů	Statisíce až miliony Kč
Zdroje financování	Město Vimperk, dotace OPZ, MPSV, MŠMT
Vazba na opatření	V4.2
Priorita	vysoká


Opatření V 4.2 Oprava a úprava bývalého Domu služeb na Spolkový dům	
Popis opatření: Opravit bývalý Dům služeb v ulici 1. máje na odpovídající prostory pro zázemí neziskových organizací. Vybudovat Spolkový dům.	
Za realizaci odpovídá	Odbor investic a údržby
Termín plnění	2020
Odhad nákladů	5.000.000,- Kč
Zdroje financování	Město Vimperk
Vazba na opatření	V4.1, V4.3
Priorita	střední





**opatření
klíčové oblasti č. 4**

**CESTOVNÍ RUCH, PREZENTACE A
PROPAGACE MĚSTA**






17.4. Klíčová oblast č. 3 – cestovní ruch, prezentace a propagace města – opatření s nejvyšší prioritou

Opatření C 1.1 <i>Zpracovat a naplňovat marketingovou a PR strategii města</i>	
Popis opatření: Podnikatelé, neziskové organizace, veřejnost vnímá potřebu lepší propagace města. Aby ta byla profesionální je zapotřebí připravit konkrétní strategii, scénář a ten nechat odsouhlasit v zastupitelstvu.	
Za realizaci odpovídá	Vedení města, Rada města
Termín plnění	2016
Odhad nákladů	100.000,- Kč
Zdroje financování	Město Vimperk, GP Jihočeského kraje, Cíl 3 – FMP, Dispofond
Vazba na opatření	C1.2, C1.3, C1.4.,
Priorita	vysoká

Opatření C 1.2 <i>Zpracovat destinační management města</i>	
Popis opatření: Profesionálně pracovat s návštěvnickou veřejností je cílem každého města a obce v turisticky atraktivním region. Vimperk, město s historickou tradicí, se zámekem, s protékající řekou, se zázemím pro sport, na úpatí Boubína, na předpolí národního parku a na hranici do Bavorska má bezesporu potenciál rozvoje v cestovním ruchu. Za tím účelem je zapotřebí vypracovat komplexní destinační management, najít a vytipovat partnery pro spolupráci pro realizaci a využít potenciálu, který město má. Bez jasného scénáře a zapojení všech aktérů do procesu se to ale jen těžko povede.	
Za realizaci odpovídá	Odbor školství, kultury a cestovního ruchu
Termín plnění	2017
Odhad nákladů	250.000,- Kč
Zdroje financování	Město Vimperk, GP Jihočeského kraje, Cíl 3 – FMP, Dispofond
Vazba na opatření	C1.1, C1.3, C1.4.,
Priorita	vysoká

Opatření C 1.3 <i>Zpracovat komplexní profesionální grafický manuál města</i>	
Popis opatření: Jednotný vizuál města je vizitkou moderního a manažersky řízeného města. Charakteristická vizuální identita je předpokladem pro rozvoj každé moderní společnosti.	
Za realizaci odpovídá	Vedení města
Termín plnění	2016
Odhad nákladů	350.000,- Kč
Zdroje financování	Město Vimperk
Vazba na opatření	C1.2, C1.1, C1.4.,
Priorita	vysoká






Opatření C 1.4 <i>Inovovat webové stránky města v novém grafickém stylu</i>	
Popis opatření: Město Vimperk má relativně funkční webové stránky, nicméně je vhodné je aktualizovat a modernizovat. Prvním předpokladem je zpracování grafického manuálu a teprve pak v jeho integritě vytvořit nový moderní web.	
Za realizaci odpovídá	Odbor školství, kultury a cestovního ruchu
Termín plnění	2016
Odhad nákladů	200.000,- Kč
Zdroje financování	Město Vimperk
Vazba na opatření	C1.2, C1.3, C1.1.,
Priorita	střední

Opatření C 2.1 <i>Zaměřit se na sportovní, volnočasová a kulturní zařízení</i>	
Popis opatření: Vimperk má potenciál města cestovního ruchu. Nedílnou součástí jeho historie, současnosti i budoucnosti je sport, ale také kultura spojená zejména s historií a zámekem. Cílem tohoto opatření nejsou investice, ty jsou zahrnuty v jiných opatřeních. Cílem tohoto opatření je tvorba marketingu a propagace Městských sportovišť, kulturních stánků a prostoru pro volnočasové aktivity. Prezentace Vimperka na veletrzích cestovního ruchu, tvorba propagačním materiálů, atd. Jedná se o systematickou, dlouhodobou práci a je zapotřebí na ni pamatovat při sestavování každoročního rozpočtu města.	
Za realizaci odpovídá	odbor školství, kultury a cestovního ruchu, informační středisko
Termín plnění	Průběžně stále
Odhad nákladů	200.000,- Kč ročně po dobu platnosti PRM
Zdroje financování	Město Vimperk, MK ČR, MŠMT ČR
Vazba na opatření	V3.1., V3.2., V3.3., V3.4., V3.5.
Priorita	vysoká

Opatření C 3.1 <i>Pracovat s veřejnou zelení</i>	
Popis opatření: Vimperk je město na úpatí Boubína a na předpolí národního parku Šumava. Samo o sobě je město více či méně obklopeno lesy a již několik let dobře pečuje o městskou zeleň. Přesto je zelené město vizitkou zdravého města a je zapotřebí na městské zeleni a květinové výzdobě ještě pracovat jako to například vidáme v alpských městech. Cílem tohoto opatření je podpora veřejné zeleně a to jak v podobě stromů, tak v podobě květinových výzdob a zeleně tzv. mobilní.	
Za realizaci odpovídá	Odbor životního prostředí
Termín plnění	Průběžně, stále
Odhad nákladů	Zaměřit se zejména na dotace
Zdroje financování	SFŽP, PRV, minimalizovat zdroje města, využívat dotací, případně zapojit veřejnost
Priorita	vysoká






Opatření C 3.2 Pracovat na zlepšení image na vjezdech do města	
Popis opatření: Reprezentativnost každého města se pozná nejenom podle náměstí, ale již na příjezdu. Vimperk má již krásné náměstí a historické centrum, nicméně na vjezdech do města jsou ještě rezervy a zejména na vjezdu od Strážného na Pasovské ulici značné. Cílem opatření je zlepšit image města zejména na příjezdu od Strážného a to i demolicí nepotřebných objektů a celkovým zlepšením této části města.	
Za realizaci odpovídá	Odbor investic a údržby, Odbor školství, kultury a cestovního ruchu
Termín plnění	2020
Odhad nákladů	15.000.000,- Kč
Zdroje financování	Město Vimperk, SFDI, JČ Kraj, NPPCR
Priorita	střední

Opatření C 4.1 Vytvořit architektonický manuál závazný pro všechny stavitele	
Popis opatření: Město Vimperk má v územním plánu dostatek plochy k zastavění, vychází tak vstříc zájemcům o stavby a z tohoto pohledu je dobře připraveno pro další rozvoj. Územní plán počítá s lokálními územními studiemi, které by ve větším detailu řešily konkrétní lokality. Nicméně s ohledem na odkaz do budoucnosti je zapotřebí možný stavební boom při rozvoji Vimperka již dopředu jasně koordinovat a to především po stránce užitné a funkční hodnoty zastavovaných ploch s veřejným prostorem a s ohledem na estetiku celého města. Aby nedošlo v budoucnosti k živelnému zastavění města nesourodými stavbami, je zapotřebí vytvořit profesionální a jasný architektonický manuál, který bude do budoucnosti závazný pro všechny stavitele.	
Za realizaci odpovídá	Vedoucí odboru územního plánování
Termín plnění	2017
Odhad nákladů	500.000,- Kč
Zdroje financování	Město Vimperk, MK ČR, EHP/Norsko
Priorita	vysoká

Opatření C 4.2 Zřídit fond na opravu a údržbu fasád v historické části města	
Popis opatření: Vimperk má krásné historické centrum a již opravené náměstí. Přesto je ve městě ještě plno domů a objektů, které by zasluhovaly opravit fasádu. Je to v zájmu města jako celku a zřízení fondu by pomohlo nejenom fyzickým osobám, ale ve svém důsledku také podnikatelům a městu jako celku. Do projektu lze zapojit i nevládní organizace a veřejnost. Je možné na konkrétní objekty zřídit konkrétní veřejné sbírky.	
Za realizaci odpovídá	Odbor Finanční, IU, památkářka odboru školství a cestovního ruchu
Termín plnění	průběžně
Odhad nákladů	200.000,- Kč ročně
Zdroje financování	Město Vimperk, sdružené prostředky, sbírky, MK ČR
Vazba na opatření	C1.1
Priorita	Vysoká





Opatření C 4.3 *Navrhnout a realizovat jednotný turistický informační systém mobiliář ve městě*


Popis opatření: Moderní a manažersky řízené město, které pečuje o svůj rozvoj, se mj. vyznačuje jednotným mobiliářem. Stávající stav je někde výborný, někde nevyhovující, někde velmi špatný. Není jasná jednota a koncepce. Proto je zapotřebí, nejspíše v rámci zpracování jednotného vizuálu města – grafický manuál – zpracovat i podobu mobiliáře a začít tento mobiliář postupně podle předem stanoveného konceptu usazovat do města.

Za realizaci odpovídá	Odbor investic a údržby
Termín plnění	2016
Odhad nákladů	Stovky tisíc každý rok
Zdroje financování	Město Vimperk, GP JČK, NPPCR
Vazba na opatření	C4.4.
Priorita	Vysoká

Opatření C 4.4 *Navrhnout a realizovat jednotný turistický informační systém a mobiliář v přilehlých osadách*


Popis opatření: Mobiliář města řeší předchozí opatření, nicméně v okolí Vimperka v osadách vzniká celá řada zajímavých a moc pěkných informačních tabulí a objevují se i různé prvky mobiliářů v podobě odpočívadel, laviček atd. Opět platí to co pro Vimperk, pokud bude mít tato infrastruktura jednotný vzhled, bude to pro celou oblast přínosem. Navíc je možné při sdružení aktivit získat na takovou infrastrukturu dotace. Jedná se o součást opatření C 4.3., a pouze bude nutné projednat se zástupci jednotlivých osad.

Za realizaci odpovídá	Odbor školství, kultury a cestovního ruchu
Termín plnění	2016 a pak průběžně
Odhad nákladů	100.000,- Kč
Zdroje financování	Město Vimperk, GP JČK, NPPCR
Vazba na opatření	C4.3
Priorita	Střední





**opatření
klíčové oblasti č. 5
ŠKOLSTVÍ A VZDĚLÁVÁNÍ**





17.5. Klíčová oblast č. 5 - Školství a vzdělávání - opatření s nejvyšší prioritou

Opatření S1.1 Podpořit vzdělávání seniorů

Popis opatření: Populace všeobecně stárne, nárůst seniorů se týká i Vimperka. Celá řada seniorů má zájem o nejrůznější škálu aktivit a jednou z nich je také vzdělávání. Řada kurzů je však placená a někdy pro seniory těžko dostupná. Proto je zapotřebí i v této oblasti pomoci a to třeba jen dobrou organizací vzdělávajících se skupin, kdy při větším počtu studentů se snižují náklady na jednu osobu. Proto je zapotřebí pomoci s organizací, pomoci se zapojením neziskových organizací i podnikatelů a pomoci s vytvořením prostoru pro vlastní vzdělávání.

Za realizaci odpovídá	Odbor školství, kultury a cestovního ruchu
Termín plnění	Průběžně
Odhad nákladů	Řády desítek tisíc ročně
Zdroje financování	Město Vimperk, ale i granty MPSV, MŠMT
Vazba na opatření	S2.2
Priorita	Vysoká

Opatření S 2.1 Vybudovat přednáškovou místnost pro účely MěÚ, ale také pro další přednáškové a vzdělávací aktivity ve městě působících subjektů


Popis opatření: Ve Městě působí rada neziskových organizací a podniků, společností, ale i Město Vimperk často pořádá různé semináře, přednášky a pracovní jednání, u kterých je zapotřebí využívat moderní prezentační techniky. Městu zatím schází profesionální přednášková místnost, která by tuto potřebu zajišťovala. Nabízí se hned několik alternativ, kde by taková místnost s potřebným zázemím a zařízením mohla být, ale je to na zralé úvaze vedení města. Potřebu takového zařízení prezentovala také řada neziskových organizací a není pochyb, že využití by pro Vimperk a okolí bylo. Navíc je možné žádat o grantovou podporu.

Za realizaci odpovídá	Odbor investic a údržby
Termín plnění	2019
Odhad nákladů	Záleží na zvoleném prostoru. Do 2.500.000,- Kč
Zdroje financování	Město Vimperk, MŠMT, MV ČR
Vazba na opatření	S1.1
Priorita	střední

Opatření S 3.1 Prohloubit partnerství v Bavorsku, najít vhodné partnery, realizovat projekty

Popis opatření: Vimperk oproti ostatním jihočeským městům má velkou výhodu, protože leží blízko hranic s Bavorskem. Partnerství pro mnoho aktivit a projektů se proto přímo nabízí. Výsledkem pak bude nejenom určitá mezinárodní prestiž Vimperka, ale především přínos dotačních prostředků.

Za realizaci odpovídá	Vedení města, RM, Odbor školství, kultury a cestovního ruchu,
Termín plnění	průběžně
Odhad nákladů	Desítky tisíc ročně
Zdroje financování	Město Vimperk, Cíl 3 – FMP, Dispofond
Priorita	vysoká





Opatření S 4.1 *Dokončit rekonstrukci budov ZŠ TGM*

Popis opatření: ZŠ v parku patří téměř mezi kulturní památky města Vimperk, rozhodně je to budova s historickými vazbami a symbolem Vimperka. Přestože je tato škola prakticky vizitkou města, její stávající stav tomu neodpovídá. Rekonstrukce této školy a to jak interiéru, tak exteriéru patří mezi hlavní priority města. Stejně tak ZŠ TGM v ulici 1. máje je dominantou a součástí historie města. Škola nutně potřebuje rekonstrukce a to zejména interiéru, suterén s tělocvičnou, kuchyně, elektroinstalace, odpady, topení. Zároveň je součástí vybavení školy nové víceúčelové hřiště a již k němu existuje i PD. Součástí tohoto opatření je i realizace tohoto hřiště.

Za realizaci odpovídá	Odbor investic a údržby
Termín plnění	2016-2019
Odhad nákladů	20.000.000,- Kč + 20.000.000,- Kč
Zdroje financování	Město Vimperk, IROP
Vazba na opatření	
Priorita	vysoká

Opatření S 4.2 *Dokončit rekonstrukci hospodářského pavilonu v MŠ Mírová*


Popis opatření: Na areál školky navazuje hospodářské zázemí, které potřebuje rekonstruovat.

Za realizaci odpovídá	Odbor investic a údržby
Termín plnění	2022
Odhad nákladů	4.000.000,-
Zdroje financování	Město, dotace IROP
Vazba na opatření	
Priorita	nízká

Opatření S 5.1 *Hledat optimální způsob podpory soukromé vzdělávací instituce IMSA*

Popis opatření: Ambiciózní projekt IMSA - mezinárodní sportovní školy, která při postupném plném vytížení počítá až se 2000 studenty a více než 300 pracovními místy se ve svém záměru jeví jako mimořádně přínosný pro celý Vimperk a širokou oblast jižních i západních Čech, s celorepublikovým a mezinárodním přesahem. Investor uvažuje o jeho zasazení do prostoru bývalých kasáren na Sloupu, dnes typický brownfield, s detašovaným pracovištěm na Kvildě. Projekt by ve svém důsledku, v případě úspěšné realizace, znamenal v rozvoji Vimperka absolutní revoluci s dopadem na všechny oblasti života, podnikatelů, služeb, infrastruktury, zaměstnanosti, sociální a vzdělanostní struktury obyvatel. Cílem tohoto opatření je hledání takové podpory pro projekt, která nebude pro město rizikem.


Za realizaci odpovídá	Zastupitelstvo města
Termín plnění	2016-2017
Odhad nákladů	Je otázkou jednání s investorem
Zdroje financování	Je věcí investora
Vazba na opatření	Dotýká se prakticky všech opatření
Priorita	vysoká





**opatření
klíčové oblasti č. 6**

**VEŘEJNÝ PROSTOR A
INFRASTRUKTURA**





17.6. Klíčová oblast č. 6 - Veřejný prostor a infrastruktura - opatření s nejvyšší prioritou

Opatření VP 1.1 *Upravit nebezpečné přechody*

Popis opatření: Ve městě je řada přechodů, zvláště ty u školních zařízení, které nejsou zcela bezpečné. Proto je zapotřebí provést celou řadu opatření v závislosti na konkrétním přechodu, která zvýší bezpečí chodců. Narovnání nesouladu mezi podporou chodců a automobilů je předmětem mnoha připomínek ze strany odborné i laické a uživatelské veřejnosti ve Vimperku. Konkrétními opatřeními pak jsou, zpomalovací retardéry, osvětlení přechodu, instalace kamerových systémů a radarů, úprava povrchu vozovky před přechody, aj. Každý přechod pak vyžaduje individuální řešení.

Za realizaci odpovídá	Odbor dopravy a silničního provozu, odbor investic a údržby
Termín plnění	2020
Odhad nákladů	statisíce
Zdroje financování	Město Vimperk, případně dotace
Vazba na opatření	Opatření klíčové oblasti 1. Komfort života
Priorita	vysoká

Opatření VP 1.2 *Vybudování potřebných kruhových objezdů u LIDLu a na křižovatce Fišerka*


Popis opatření: Je opatřením trvajícím z minulého strategického plánu. Jedná se o projekty Jihočeského kraje, které však vyžadují součinnost města Vimperk.

Za realizaci odpovídá	Vedení města, Odbor investic a údržby, odbor finanční
Termín plnění	2017
Odhad nákladů	Dle závazků vůči JČ Kraji
Zdroje financování	Jihočeský kraj, Město Vimperk spolupodíl
Vazba na opatření	Opatření klíčové oblasti 1. Komfort života
Priorita	vysoká

Opatření VP 1.3 *Podporovat opravu zámku*

Popis opatření: Zámek dnes již spadá do gesce Ministerstva kultury. Město Vimperk přispívá částkou 350.000,- Kč ročně na plat pracovníka zámku. To je již jasným signálem zájmu města o chod zámku. Je zapotřebí v součinnosti s NPU a MK vyvíjet neustálé aktivity, které povedou k rekonstrukci zámku, který má pro Vimperk klíčový význam.

Za realizaci odpovídá	Vedení města
Termín plnění	průběžně
Odhad nákladů	Kromě dotace na plat pracovníka žádné další očekávané náklady
Zdroje financování	Město Vimperk, EHP/Norska, IROP
Vazba na opatření	Komfort života ve městě, propagace města





Priorita	vysoká
----------	--------

Opatření VP 1.4 *Zavést podzemní odpadkové kontejnery*

Popis opatření: V rámci péče o moderní město realizovat řešení odpadů v souladu s trendy, ke kterým rozhodně patří podzemní kontejnery. Město již dnes má plán na zvýšení počtu podzemních kontejnerů, toto opatření znamená postupnou realizaci plánu.

Za realizaci odpovídá	Odbor životního prostředí
Termín plnění	2017
Odhad nákladů	1.000.000,-Kč á 1 místo
Zdroje financování	Město Vimperk, SFŽP, OPŽP
Vazba na opatření	Opatření klíčové oblasti 1. Komfort života
Priorita	střední

Opatření VP 1.5 *Zajistit odkanalizování prostoru U Sloupů*

Popis opatření: V souvislosti s rostoucím využíváním areálu U Sloupů a s ohledem na péči o životní prostředí je zapotřebí odkanalizovat celý tento prostor.

Za realizaci odpovídá	Odbor investic a údržby, Odbor životního prostředí
Termín plnění	S přesahem do příštího PRM
Odhad nákladů	20 mil Kč
Zdroje financování	Město Vimperk, SFŽP, OPŽP
Vazba na opatření	Bez vazby
Priorita	střední


Opatření VP 1.6 *Dokončit revitalizaci hřbitova*

Popis opatření: Ve městě se nachází rozsáhlý městský hřbitov a urnový háj. Smyslem opatření je celková regenerace a oprava celého areálu, spočívající v rekonstrukci jednotlivých budov a staveb, obvodových zdí, přístupových komunikací, rozvodů inženýrských sítí a sjednocení mobiliáře a postupné nahrazování dožívající zeleně.

Za realizaci odpovídá	Odbor investic a údržby
Termín plnění	2018
Odhad nákladů	10.000.000,- Kč
Zdroje financování	Město Vimperk, dotace JČ Kraje
Vazba na opatření	Opatření klíčové oblasti 1. Komfort života
Priorita	vysoká

Opatření VP 2.1 *Optimalizace počtu parkovacích míst*

Popis opatření: Ve Vimperku je dlouhodobě nedostatek parkovacích míst a jak v obytných oblastech, tak také v centru města. Tento problém, zejména v centru bude s rostoucí a plánovanou výstavbou narůstat, protože výstavba se plánuje v nedochůdných vzdálenostech a obyvatelé budou do města stále více jezdit auty. Proto je parkování ve Vimperku nutno řešit systémově a to nejlépe ruku v ruce s dopravním generalem.





Za realizaci odpovídá	Odbor dopravy a silničního hospodářství, odbor investic a údržby
Termín plnění	2022
Odhad nákladů	40.000.000,- Kč
Zdroje financování	Město Vimperk, JČ Kraj, SFDI
Vazba na opatření	Opatření klíčové oblasti 1. Komfort života
Priorita	vysoká

Opatření VP 3.1 Zpracovat zásady výstavby v intravilánu i extravilánu a koncepci využití veřejného prostoru

Popis opatření: Město má velké zastavitelné území. Proto bude nutné vytvořit jasná a závazná pravidla pro zástavbu a využívání intravilánu i extravilánu města. Za tím účelem bude zpracován závazný manuál prostřednictvím profesionálů architektů a urbanistů, aby se Vimperk stal skutečně reprezentativním městem Jižních Čech. Kromě toho řada obyvatel, ale i neziskových organizací a podnikatelů postrádá ve Vimperku jasně vymezený veřejný prostor – v oblastech bydlení, ale také v oblasti centra města v místech aktuálně i potenciálně vhodných pro podnikatele. Všichni ve Vimperku chtějí podporovat malé a střední podnikání, regionální produkty a podobně. Ale město svoji logistikou proto není ideálně připraveno. Proto je zapotřebí vytvořit jednoznačný koncept využití veřejného prostoru – a to za účasti zainteresovaných – obyvatel, neziskovek, architektů, podnikatelů a vedení města

Za realizaci odpovídá	Vedení Města, odbor územního plánování
Termín plnění	2016
Odhad nákladů	150.000,- Kč
Zdroje financování	Město Vimperk, OPŽP, PRV
Vazba na opatření	Opatření klíčové oblasti 1. Komfort života
Priorita	vysoká


Opatření VP 4.1 Vytvořit architektonickou studii optimalizace ulice 1. máje, vč. etapizace realizace

Popis opatření: Tepnou města je ulice 1. máje. Má pro město strategický i reprezentační význam a je zapotřebí této hlavní třídě věnovat pozornost. Má potenciál být magnetem Vimperka a reprezentací mezi jihočeskými městy. Ovšem potřebuje mnoho logistických i architektonických a designérských úprav, které mohou navrhnout pouze profesionálové architekti.

Za realizaci odpovídá	Odbor investic a údržby
Termín plnění	2017
Odhad nákladů	2.000.000,- Kč
Zdroje financování	Město Vimperk
Vazba na opatření	VP 4.2
Priorita	vysoká

Opatření VP 4.2 Realizovat možné etapy úpravy ulice 1. máje

Popis opatření: ve vazbě na VP4.1 je možné předpokládat, že ještě v průběhu






platnosti tohoto PRM dojde k realizaci některých etap transformace ulice 1. máje. Toto opatření tedy přímo navazuje na VP 4.1	
Za realizaci odpovídá	Odbor investic a údržby
Termín plnění	Začátek realizace v r. 2017
Odhad nákladů	50 – 60 mil Kč
Zdroje financování	Město Vimperk, dotace
Vazba na opatření	VP4.1
Priorita	vysoká
Opatření VP 5.1 Zpracovat a naplňovat generel zásad péče o zeleň	
Popis opatření: Zeleň města je výkladní skříní. Město Vimperk o zeleň pečuje v posledních letech dobře. Přesto jsou ještě možnosti jak pokračovat a to nejlépe podle vzorů řady českých, ale třeba i alpských měst. Proto je žádoucí zpracovat generel péče o zeleň, včetně zapojení partnerů z řad veřejnosti, podnikatelů a neziskových organizací. Vhodně zvolenou strategií bude možné i při nízkých nákladech pro město se zapojením veřejnosti a dotačních titulů vytvořit z Vimperka doslova zelené a kvetoucí město.	
Za realizaci odpovídá	Odbor životního prostředí
Termín plnění	Průběžně, stále
Odhad nákladů	Statisíce až 1 milion Kč ročně, v závislosti na dotacích
Zdroje financování	Město Vimperk, PPP, dotace
Vazba na opatření	Opatření klíčové oblasti 1. Komfort života
Priorita	vysoká


Opatření VP 6.1 Realizovat revitalizaci sídliště Míru	
Popis opatření: Postupná revitalizace ve smyslu zateplování budov na sídlišti Míru byla již zahájena a realizována. Stejně tak se podařilo opravit sportoviště. Přesto stále schází řada aktivit k dokončení, zejména pak řešení parkování, ale také další sportoviště, zeleň, nebo také lepší propojení sídliště s areálem Vodník, které se přímo nabízí po stávající pěšině pod zahrádkami.	
Za realizaci odpovídá	Vedení města, Odbor investic a údržby
Termín plnění	2020
Odhad nákladů	Dle rozsahu, miliony korun
Zdroje financování	Město Vimperk, SFŽP, IROP, nadace ČEZ
Vazba na opatření	Opatření klíčové oblasti 1. Komfort života
Priorita	střední

Opatření VP 6.2 Opravit bývalou lesnickou školu, vybudovat zde malometrážní byty	
Popis opatření: Město zakoupilo a má v majetku jednu z architektonických dominant města – bývalou lesnickou školu. Cílem tohoto opatření je tuto budovu rekonstruovat, zejména bývalý internát a přestěhovat sem městskou policii a z internátu vybudovat malometrážní byty.	
Za realizaci odpovídá	Odbor investic a údržby
Termín plnění	2020






Odhad nákladů	20.000.000,-Kč
Zdroje financování	Město Vimperk, IROP – sociální bydlení
Vazba na opatření	Opatření klíčové oblasti 1. Komfort života
Priorita	vysoká
Opatření VP 6.3 V maximální možné míře realizovat podporu infrastruktury v osadách	
<p>Popis opatření: Osady jsou nedílnou součástí města Vimperk. I jejich infrastruktura si zasluhuje stejnou pozornost jako infrastruktura města, zejména pokud jde o infrastrukturu základní, voda, kanalizace, plyn, povrchy silnic. Mezi infrastrukturu osady také tří hasičské nádrže a vodní nádrže (současné i bývalé) jakožto rezervoáry vody, které budou s očekávanými klimatickými změnami a narůstajícím suchem závažným problémem.</p>	
Za realizaci odpovídá	Odbor investic a údržby
Termín plnění	průběžně
Odhad nákladů	Desítky milionů
Zdroje financování	Město Vimperk, SFDI, SFŽP, IROP
Vazba na opatření	Opatření klíčové oblasti 1. Komfort života
Priorita	střední





**opatření
klíčové oblasti č. 7**

PODPORA A ROZVOJ PODNIKÁNÍ





17.7. Klíčová oblast č. 7 – Podpora a rozvoj podnikání – opatření s nejvyšší prioritou

Opatření RP 1.1 *Zlepšit komunikaci mezi MěÚ a podnikateli*

Popis opatření: Drtivá většina podnikatelů považuje spolupráci s MěÚ za důležitou. Město Vimperk hledá způsoby jak podpořit podnikatele a má to jako jednu ze svých priorit. Za tím účelem je zapotřebí vytvořit komunikační platformu, na základě které selepší vzájemná komunikace, inspirace, zpětná vazba i podpora.

Za realizaci odpovídá	Vedení města, Obecní živnostenský úřad
Termín plnění	stále
Odhad nákladů	Bez nákladů
Zdroje financování	--
Vazba na opatření	RP1.2., RP1.3., RP1.4., RP1.5.,
Priorita	vyšoká

Opatření RP 1.2 *Nastavit výhodné podmínky pro nájem podnikatelských prostor*


Popis opatření: Ze zkušenosti řady progresivně se rozvíjejících měst je zřejmé, že nízké nájemné a vstřícnost k podnikatelům se městům velmi vyplácí. Úspěšný podnikatel zaměstnává občany, občanům roste kupní síla, rozvíjí se další podniky, do města přichází více klientů, město kvete. Naopak jsou města, která kladou před podnikatele překážky i v podobě vysokých nájemů s vidinou zisku pro městskou kasu. Je to však strategie krátkozraká, ve finále pro město velmi nevýhodná.

Za realizaci odpovídá	Odbor hospodářský a bytový, MěSD, Rada Města
Termín plnění	stále
Odhad nákladů	Bez nákladů
Zdroje financování	--
Vazba na opatření	RP1.1., RP1.3., RP1.4., RP1.5.,
Priorita	vyšoká

Opatření RP 1.3 *Podpořit vznik centra pro dotační výpomoc podnikatelům*

Popis opatření: Obyvatelé ve svých odpovědích na anketní otázky jako nejpreferovanější oblast rozvoje označili využívání dotačních programů. Pokud jde o rozvoj města jako celku, nejde jen o dotace pro Město, ale také pro podnikatele a neziskové organizace. Podpora dotační kanceláře, která by působila nejenom pro Město, ale také pro vimperské podnikatele a neziskovky, by byl krok správným směrem. Pomoc profesionálů se spektrem dotací by v konečném důsledku pomohlo celému Vimperku.

Za realizaci odpovídá	Vedení města
Termín plnění	2016
Odhad nákladů	Stálá kancelář, energie, služby, odhadem do 200.000,- Kč ročně
Zdroje financování	Režie Města Vimperk OP PIK
Vazba na opatření	RP1.1., RP1.2., RP1.4., RP1.5.,
Priorita	vyšoká





Opatření RP 1.4 Propagace podnikatelů ze strany města

Popis opatření: Ve městě se realizuje celá řada podnikatelů, kteří mohou být právem pýchou města. Spolupráce MěÚ s podnikateli se také může odvíjet na bázi vzájemné podpory, propagace. Minimálně je možné na podnikatele odkazovat z webu MěÚ. Ale je celá řada dalších příležitostí jak se vzájemně propagovat. Město je hrdé na své podnikatele, podnikatelé jsou hrdí na své město.

Za realizaci odpovídá	Odbor školství, kultury a cestovního ruchu
Termín plnění	stále
Odhad nákladů	Prakticky bez nákladů,
Zdroje financování	OP PIK
Vazba na opatření	RP1.1., RP1.2., RP1.3., RP1.5.,
Priorita	vysoká

Opatření RP 1.5 Propagovat město


Popis opatření: Většina podnikatelů si přeje, aby město, ve kterém podnikají, nabízejí služby a produkty, bylo propagované a to zejména s vidinou většího přílivu klientů. A to jak klientů z řad obyvatel, tak návštěvníků. Město, které je dobrou adresou pro život a dobrou adresou pro návštěvníky, je také dobré město pro rozvoj podnikání. Ve městě s propagací mají podnikatelé větší naději na úspěch a s tím pak přichází větší zaměstnanost a větší kupní síla obyvatel...

Za realizaci odpovídá	Odbor školství, kultury a cestovního ruchu
Termín plnění	průběžně
Odhad nákladů	Desítky tisíc ročně
Zdroje financování	Město Vimperk, OP PIK
Vazba na opatření	RP1.1., RP1.2., RP1.3., RP1.4.,
Priorita	střední

Opatření RP 2.1 Vytvářet podmínky pro investory

Popis opatření: Vimperk má průmyslovou tradici. Bývalo zde zaměstnáno násobně více lidí než dnes. Stále ve městě zůstává plno opuštěných provozoven, dnes tzv. brownfieldů, které by v případě výhodných podmínek a vstřícnosti města mohl využít k rozvoji investor. Proto je zapotřebí systematicky pro potenciální investory tvořit ve městě podmínky a klima a to inzerovat na patřičných místech.

Za realizaci odpovídá	Vedení města, odbor hospodářský a bytový
Termín plnění	průběžně
Odhad nákladů	Cestovné, inzerce
Zdroje financování	Město Vimperk, OP PIK
Vazba na opatření	RP1.1., RP1.2., RP1.3., RP1.4., RP1.5.,
Priorita	vysoká




Opatření RP 2.2 *Využít maximum bytového fondu pro zaměstnance velkých firem*

Popis opatření: město chce být dobrou adresou pro život. Život, to znamená zaměstnanost. Pro podporu zaměstnanosti ve Vimperku a pro motivaci zaměstnanců žít ve Vimperku, bude jako jeden ze strategických kroků, dobré rozšířit bytový fond pro zaměstnance firem, které ve Vimperku působí, nebo působit budou.

Za realizaci odpovídá	Odbor investic a údržby, odbor hospodářský a bytový
Termín plnění	2022
Odhad nákladů	Dle konkrétních dohod se zaměstnavateli
Zdroje financování	Město Vimperk
Vazba na opatření	PR2.1
Priorita	střední

Opatření RP3.1 *Iniciovat vznik byznys klubu*


Popis opatření: Podnikatelé si většinou žádají zlepšit komunikaci s MěÚ. Jen v průběhu zpracování PRM došlo ke vzájemným schůzkám, ze kterých vyplynulo několik zajímavých podnětů. Byznys klub je jedním z nástrojů jak zlepšit komunikaci mezi MěÚ a podnikateli a radnice může být právě tím iniciátorem v návaznosti na komunikace, které probíhaly při zpracování PRM.

Za realizaci odpovídá	Vedení města, živnostenský úřad
Termín plnění	2016
Odhad nákladů	Bez nákladů
Zdroje financování	--
Vazba na opatření	RP1.1
Priorita	střední

Opatření PR 4.1 *Podporovat projekt IMSA*

Popis opatření: Ambiciózní projekt IMSA – mezinárodní sportovní školy, která při postupném plném vytížení počítá až se 2000 studenty a více než 300 pracovními místy se ve svém záměru jeví jako mimořádně přínosný pro celý Vimperk a širokou oblast Jižních i západních Čech, s celorepublikovým a mezinárodním přesahem. Investor uvažuje o jeho zasazení do prostoru bývalých kasáren na Sloupu, dnes typický brownfield, s detašovaným pracovištěm na Kvildě. Projekt by ve svém důsledku, v případě úspěšné realizace, znamenal v rozvoji Vimperka absolutní revoluci s dopadem na všechny oblasti života, podnikatelů, služeb, infrastruktury, zaměstnanosti, sociální a vzdělanostní struktury obyvatel. Cílem tohoto opatření je hledání maximální podpory pro projekt. Více o projektu: www.imsacenter.com


Za realizaci odpovídá	Zastupitelstvo města
Termín plnění	2016-2017
Odhad nákladů	Je otázkou jednání s investorem
Zdroje financování	Je věcí investora
Vazba na opatření	Dotýká se prakticky všech opatření
Priorita	vysoká





**opatření
klíčové oblasti č. 8**

**EFEKTIVNÍ ŘÍZENÍ A
HOSPODAŘENÍ MĚSTA**





17.8. Klíčová oblast č. 8 – Efektivní řízení a hospodaření města – opatření s nejvyšší prioritou

Opatření HM 1.1 *Využívat dotační kancelář*


Popis opatření: Město Vimperk má tendence se rozvíjet. Projektů k řešení jenom v tomto PRM a dalším zásobníku projektů na další období je na 200. Ufinancovat projekty není v možnostech města, a pokud se nabízí možnost projekty financovat z dotačních prostředků, mělo by to město využít. Zároveň agenda zaměstnanců státní správy je tak rozsáhlá, že zaměstnanci MěÚ nemohou, nebo by se neměli zabývat primárně sháněním dotací. Jednak nejsou v oboru profesionálové a mohou se dopouštět chyb, a jednak se musí věnovat svým agendám státní správy. Přesto tento problém lze řešit a to najmutím řady profesionálů, kteří budou ve smyslu získávání dotací pro město pracovat. A to jak jako zaměstnanci, tak především jako najímané specializované firmy. Dělají to tak běžně všechny rozvíjející se organizace.

Za realizaci odpovídá	Vedení města, RM, ZM, Tajemník
Termín plnění	stále
Odhad nákladů	Měsíční paušál, plus provize z úspěšně získaných dotací (uznatelný dotační náklad)
Zdroje financování	Město Vimperk
Vazba na opatření	Všechna opatření Programu rozvoje Města
Priorita	nejvyšší

Opatření HM 2.1 *Audit využívání a hospodárnosti budov MěÚ, navržení ekonomické optimalizace*

Popis opatření: MěÚ Vimperk disponuje celou řadou budov, kde také úřaduje. Léta se diskutuje o efektivnosti jejich využívání a nákladnosti provozu. Proto je zapotřebí udělat nezávislý audit nákladů s cílem hledat optimální řešení s co nejnižší zátěží MěÚ do budoucna. Takový audit musí provést profesionálové a je zapotřebí kalkulovat s celou řadou faktorů, mezi které nepatří pouze energetická náročnost, ale také komunikační logistika a dostupnost úřadu jak pro úředníky tak především pro veřejnost.

Za realizaci odpovídá	vedení města, odbor investic a údržby, tajemník
Termín plnění	2016
Odhad nákladů	150.000,- Kč
Zdroje financování	Město Vimperk, MV ČR
Vazba na opatření	Všechna opatření HM
Priorita	vyšoká





Opatření HM 2.2 Energetický audit a návržení optimalizace energetického provozu budov v majetku města


Popis opatření: V současné době existuje celá řada energeticky úsporných řešení provozování budov. Zároveň existuje celá řada dotačních titulů jak ekologizovat a minimalizovat energetickou náročnost budov. Běžně fungují profesionální firmy, které se zabývají energetickými audity budov a navrhování optimálních nákladů s cílem minimalizace nákladů pro majitele nemovitostí. Město Vimperk hledá úspory ve svém chodu minimalizace nákladů na výdaje na energie je jednou ze základních cest k úsporám.

Za realizaci odpovídá	Odbor investic a majetku, vedení města, tajemník, správce budov MěSD
Termín plnění	2017
Odhad nákladů	200.000,- Kč
Zdroje financování	Město Vimperk, OPŽP
Vazba na opatření	HM2.1
Priorita	vysoká

Opatření HM 2.3 Personální audit Městského úřadu

Popis opatření: V každém úřadu je čas od času zapotřebí udělat personální audit z důvodu nastavení optimalizace pracovních procesů, přenosu informací a efektivního fungování úřadu z pohledu efektivního využívání času, ale také prostředků. Audit musí provádět nezávislá společnost a výsledky auditu pak slouží jak pro efektivitu úřadu samotného, ale na druhou stranu také jako argument skutečně efektivního fungování úřadu pro veřejnost, která občas z neznalosti poukazuje na některé příliš dlouhé, nebo z jejího pohledu neefektivní procesy. Nezávislý audit pak řeší všechny tyto otázky.

Za realizaci odpovídá	Vedení města, tajemník
Termín plnění	2017
Odhad nákladů	500.000,- Kč
Zdroje financování	Město Vimperk, MV ČR
Vazba na opatření	Všechna opatření HM
Priorita	střední





Opatření HM 2.4 *Provést audit vozového parku a navrhnout optimalizaci*

Popis opatření: Město Vimperk, včetně městské policie využívá celou řadu služebních vozidel. Pokud MěÚ skutečně hledá cesty k úspoře chodu úřadu, pak je také důležité provést audit hospodárnosti využívání služebních vozidel s návrhem optimálního řešení. Zejména dnes v souvislosti s alternativními pohony motorových vozidel – CNG, elektromobily, atd. se optimalizace nákladů autoprovozu moderního města jeví jako správná cesta k úsporám

Za realizaci odpovídá	Vedení města, tajemník
Termín plnění	2017
Odhad nákladů	50.000,- Kč
Zdroje financování	Město Vimperk, dotace
Vazba na opatření	Všechna opatření HM
Priorita	střední

Opatření HM 2.5 *Realizovat konkrétní kroky k ekonomicky optimálnímu chodu MěÚ, podle auditů*


Popis opatření: Toto opatření vychází z předchozích třech v zásadě auditů, jejichž cílem je navrhnout ideální řešení případných úspor a efektivního vynakládání prostředků na chod úřadu. Toto opatření pak následuje a je to implementace doporučených řešení do praxe.

Za realizaci odpovídá	Vedení města, odbor finanční
Termín plnění	2020
Odhad nákladů	Záleží na výsledcích profesionálních auditů
Zdroje financování	Město Vimperk, případně dotace
Vazba na opatření	Všechna opatření HM
Priorita	vyšší

Opatření HM 3.1 *Zavést centrálně spravovaný systém elektronických úředních desek ve městě a ORP*

Popis opatření: Jako každé město využívá úřední desky. Na ty je zapotřebí v pravidelných intervalech rozvážet úřední oznámení. To stojí čas a prostředky. Dnes již existuje v řadě měst systém elektronických úředních desek, které jsou snadno ovládané z kanceláře úřadu. Jsou snadno aktualizovatelné a výstupy pro veřejnost mohou být podávány i efektivnějším a atraktivnějším způsobem. V konečném efektu i přes vstupní investici je provoz elektronických úředních desek finančně efektivnější než jejich papírová podoba.

Za realizaci odpovídá	Odbor investic a údržby, odbor hospodářský a bytový
Termín plnění	2018
Odhad nákladů	Dle počtu desek a dle varianty zvoleného řešení
Zdroje financování	Město Vimperk, možná i dotace MMR, MVČR
Vazba na opatření	Všechna opatření HM
Priorita	střední






Opatření HM 3.2 Zavést elektronický portál občana pro E-podání

Popis opatření: Cílem je podpořit aktivity vedoucí k úplnému elektronickému podání, tedy vytvoření podpůrných služeb elektronického podání, vytvoření samoobslužných míst pro úplné elektronické podání, elektronizace formulářů veřejné správy, implementace identifikace a autentizace ve smyslu nařízení eIDAS pro využívání služeb eGovernmentu prostřednictvím kontaktních míst a podpora sdílení identitních služeb na národní a regionální úrovni.

Za realizaci odpovídá	Vedení města, tajemník, IT
Termín plnění	2017
Odhad nákladů	Dle počtu desek a dle varianty zvoleného řešení
Zdroje financování	Město Vimperk, dotace MMR, MV ČR
Vazba na opatření	Všechna opatření HM
Priorita	vysoká






18. NEJVĚTŠÍ PRIORITY MĚSTA PRO PŘÍŠTÍCH 7 LET

Z celkové analýzy potřeb občanů, nevládních organizací, podnikatelů, vedení městského úřadu, rady města a zastupitelstva vyplynulo několik základních priorit pro rozvoj města Vimperk. Jsou to priority, které podle všech zainteresovaných subjektů přinesou v průběhu příštích sedmi let Vimperku zcela zásadní rozvoj. Proto jsou v hierarchii důležitosti a potřebnosti nadřazené všem ostatním projektům. Na tyto projekty se také zaměří Akční plány, které budou aktualizovány každý rok platnosti Programu rozvoje města Vimperk. Tyto projekty bude zapotřebí začít připravovat, plánovat, řešit a realizovat bezprostředně po schválení PRM. Na tyto projekty budou prioritně uvolňovány finanční prostředky města, hledány dotační prostředky, zajišťováno synergické více zdrojové financování.

Mezi top prioritní projekty, cíle a záměry, které nejsou jen investičního charakteru, patří (pořadí chronologie dle nejdůležitějšího k nejméně důležitému, jedná se pouze o výčet nejdůležitějších priorit):

- 1) Dokončit výstavbu areálu vodních sportů.
- 2) Rozšířit, modernizovat a zlepšit infrastrukturu sportovišť – zimní stadion, letní stadion, areál Vodník.
- 3) Modernizovat a opravit ZŠ TGM, MŠ Mírová
- 4) Vytvořit architektonickou/územní studii ulice 1. máje a Pivovarské ul. - realizace prvních etap změny této tepny města Vimperk
- 5) Rekonstruovat a modernizovat areál letního kina s logistickým, funkčním i architektonickým napojením na zámek, arboretum, Vodník a hřbitov
- 6) Rekonstruovat bývalý internát lesnické školy.
- 7) Revitalizovat sídliště Mírová.
- 8) Zřídit nový dům s pečovatelskou službou
- 9) Vyřešit dopravní infrastrukturu a logistiku celého města se zaměřením na parkovací plochy a posílení pozice chodců a cyklistů
- 10) Vybudovat jednotný, funkční a dlouhodobě užitečný mobiliář ve městě
- 11) Vyřešit reprezentativním způsobem příjezdy do města
- 12) Podporovat a participovat na vybudování kruhových křižovatek - supermarket LIDL a křižovatka Fišerka
- 13) Vytvořit manuál a pravidla zástavby intravilánu i extravilánu města .
- 14) Rozšířit skládku odpadů v Pravětíně
- 15) Využívat dotačních titulů v maximální možné míře
- 16) Více, plošněji a účelněji propagovat město
- 17) Aktivně hledat, navazovat kontakty a vytvářet dobré podmínky pro strategické partnery, investory, zaměstnavatele, kteří mohou rozvoji města reálně pomoci
- 18) Podporovat malé a střední podnikatele
- 19) Podporovat rozvoj zámku a jeho okolí





19. ZÁSOBNÍK PROJEKTŮ

Všechny dále uvedené projekty vycházejí z rozhovorů a námětů veřejnosti, nevládních organizací, podnikatelů, Výboru pro rozvoj města a vedoucích odborů MěÚ. Všechny tyto projekty byly předloženy k hodnocení veřejnosti v rámci druhé ankety veřejného mínění k obodování na škále -5 do 5 bodů. Výsledky hodnocení jsou uvedeny v přílohách PRM.

Další opatření v rámci klíčové **oblasti č. 1:**


Definice opatření
Sledovat a kontrolovat prostory, kde se zdržují problémové skupiny obyvatel
Dávat práci nepřizpůsobivým a dlouhodobě nezaměstnaným formou veřejně prospěšných prací – Městské lesy Vimperk s.r.o., Městské služby Vimperk s.r.o., Správa domů
Rozvíjet činnost v oblasti prevence kriminality, zaměřit se na děti a mládež, maximálně využívat dotační programy Programu prevence kriminality Ministerstva vnitra
Pracovat na prevenci proti drogám, využití preventistů a příslušných orgánů tam, kde je znám výskyt drog
Změnit pravidla pro sociální bydlení, spolupráce s MP při prodlužování smluv v problémových lokalitách
Uplatňovat vyhlášku proti prostituci
Audit městské policie

Další opatření v rámci klíčové **oblasti č. 2:**

Definice opatření
Podporovat potřebné poskytovatele sociálních služeb (pečovatelská služba, služby pro seniory, rodiny s dětmi, osoby v krizi a osoby se zdravotním postižením)
Realizovat opatření z Komunitního plánu sociálních služeb pro obec s rozšířenou působností Vimperk

Další opatření v rámci klíčové **oblasti č. 3:**

Definice cíle
Zaměřit se koncepčně na sport – Vimperk město sportu (podobně jako některá jiná města v ČR)
Zajistit všestrannější využití Městského kulturního střediska
Zapojovat místní spolky do kulturního dění ve městě
Podpořit spolkové činnosti
Vybudovat relaxační a sportovní zónu u Volyňky
Výstavba nového hřiště v areálu ZŠ T.G.M. Vimperk dle vypracované PD.
Vybudovat dětská hřiště a sportoviště v Lipce a Korkusově Huťi
Realizovat nové formy zpravodajství v kabelové televizi
Zřídit městskou galerii v centru města Vimperk





Vybudovat lanový park v horní části Vodníku - dle rozsahu možno město nebo nabídnout investorovi

Další opatření v rámci klíčové oblasti č. 4:


Definice cíle
Vybudovat turistické informační panely ve spádových osadách - o jejich historii, turistické a sportovní nabídce
Rozšířit informační tabule ve městě včetně označení doprovodné infrastruktury (centrální parkoviště, veřejné WC – zvážit rozšíření nabídky veřejných toalet)
Využít potenciálu městských lesů a budovat v městských lesích z vydělaných prostředků turistickou infrastrukturu a infrastrukturu pro obyvatele města
Proznačit historické části města info cedulkami s QR kódy
Ucházet se u SHSČMS (Svaz historických sídel Čech, Moravy a Slezska) o pořádání slavnostního zahájení Dnů evropského dědictví ve Vimperku v rámci EHD (akce republikového významu)
Zřídit pozici městského architekta

Další opatření v rámci klíčové oblasti č. 5:

Definice cíle
Zajistit dostatečnou kapacitu mateřských škol
Uzavřít nová partnerství se zahraničními městy a školami se zaměřením na výuku cizího jazyka na úrovni mateřských škol
Podporovat akce pořádané školami, převzít záštitu či uzavřít smlouvu o partnerství
Zlepšit jazykové a celoživotní vzdělávání
Zlepšit prezentaci všech škol ve Vimperku, a to i s využitím webových informačních stránek města
Najít partnera pro soukromou školu a tím zvýšit možností vzdělávání v regionu


Další opatření v rámci klíčové oblasti č. 6:

Definice cíle
Zlepšit vzhled domů v centru města
Podporovat a rozšiřovat systém třídění a sběru komunálního odpadu
Vybudovat kvalitní parkoviště u TKB
Vybudovat vícekapacitní parkoviště na sídlišti Míru
Výstavba nového chodníku v Pivovarské ulici od gymnázia k nemocnici.
Výstavba nového chodníku v Družstevní ulici
Spolupracovat s okolními obcemi v rámci regionu, Krajským úřadem Jihočeského kraje a Ministerstvem životního prostředí likvidací komunálního odpadu, v horizontu 10-ti let utlumit skládkování odpadu na skládky
Dokončit všechny rozestavěné stavby v majetku města
Upravit Ulici Hřbitovní - úsek od křižovatky s ulicí Podzámčí po napojení na silnici II/145 u sportovně - rekreačního areálu Vodník





Přestavět internát bývalé lesnické školy na byty (2. a 3. patro) a služebny městské policie v 1. patře včetně oddělení přestupků
Zajistit malokapacitní a ekologickou MHD dopravu mezi sídlištěm a městem a nádražími
Vybudovat parkoviště v ulici Nad Stadionem - u č.p. 484 (zdravotní středisko)
Zařadit zpomalovací opatření k nebezpečným přechodům.
Obnovit, revitalizovat staré, a budovat nové vodní prvky v krajině (nádrž Lipka, Vnarovy, atd.)
Osvětlit všechny komunikace a přechody
Zhotovit projektové dokumentace na infrastrukturu v jednotlivých osadách, případná realizace dle finančních možností
Vybudovat parkoviště Mírová nad ZŠ Smetanova
Opravit místní komunikace ve městě i osadách: areál bývalých kasáren, Špidrova ulice, Výškovice – Sudslavice, Korkusova Huť, areál nemocnice, chodníky v urnovém háji
Rozšířit volnočasové aktivity v centru města
Vybudovat záchytné parkoviště pro turisty při příjezdu od Strážného
Zlepšit orientační systémy ve městě
Zvýšit bytového fondu o 5% - výstavba nových nebo rekonstrukce nevyužitých domů (v současné době město Vimperk nemá volné byty)
Opravit Čelakovského ulici
Vybudovat kvalitní kanalizaci pro lokalitu okolo Haselburgu s napojením do kanalizačního řádu, který vede areálem zámku
Naprojektovat a vybudovat kanalizaci z areálu u Sloupů - podél staré silnice
Sestěhovat Městský úřad do TKB, ten rekonstruovat na moderní městský úřad, podle již hotové studie z roku 2009, se zachováním stávající radnice.
Opravit povrch silnice Sudslavice - Výškovice - úsek od I/4 do Výškovic
Opravit komunikace pro pěší z ulice Čelakovského (u bývalého výměníku) do ulice Klostermannova (ke garážím)
Vybudovat splaškovou kanalizaci Pravětín
Obnovit kapli v Křesánově
Opravit Boubínskou ulici
Obnovit kapli na Sklářích
Provést protipovodňová opatření v intravilánu - ulice, kanalizace
Opravit povrch chodníku v ulici Klostermannova před domy č.p. 385 – 7
Vybudovat nové lokality na řadovou výstavbu rodinných domů (zahrada, komfort)
Obnovit kapli v Pravětíně
Upravit ulici Klostermannova - úsek od ulice Sušická po MŠ
Upravit prostor návsi včetně autobusové zastávky a obratiště v osadě Pravětín
Vybudovat vodovod a kanalizace na Sloupu
Opravit komunikaci v Pravětíně
Vybudovat dešťovou kanalizaci v Bořanovicích - odvod dešťových vod od propustku
Rekonstruovat most v Klášterci
Obnovit kapli na Lipce
Opravit povrchy chodníku v ulici Na Stráni







Vybudovat ZTV Hrabice
Opravit komunikace na pozemku parc. č. 666/13 v Bořanovicích
Provést demolici objektu v bývalých kasárnách v ulici Špidrova
Upravit ulici Brantlova - úsek od Pivovarské po č.p. 106
Provést demolici objektu na pozemku parc.č. 1225/34 v k.ú. Vimperk
Vybudovat parkoviště na pozemku parc.č. 1225/34 a 1225/108 v k.ú. Vimperk
Vybudovat ZTV Homolka
Zřídit stálý poradní sbor pro rozvoj a estetizaci města

Další opatření v rámci klíčové oblasti č. 7:

Definice cíle
Podporovat malé podnikatele a prodejce v centru města - hlavně prodej regionálních produktů a služeb
Maximálně snížit výši nájmu za pronajímané prostory pro podnikání z hlediska podpory rozvoje malého a středního podnikání
Vybudovat technologický park v TKB - využít faktu přítomnosti optických kabelů pro přenos dat, pronajímat podnikatelům, získat investora.


Další opatření v rámci klíčové oblasti č. 8:

Definice cíle
Podporovat tvorbu nových pracovních příležitostí
Snížit náklady na provoz městského úřadu – získané zdroje investovat do rozvoje města
Vytvořit a zavést benefity pro nové lékaře, architekty, inženýry, vzdělané lidi důležité pro rozvoj města, např. bydlení, půjčky na zařízení
Vybudovat rekuperaci v městských a veřejných budovách - úspora energie





B.3 REALIZACE PROGRAMU



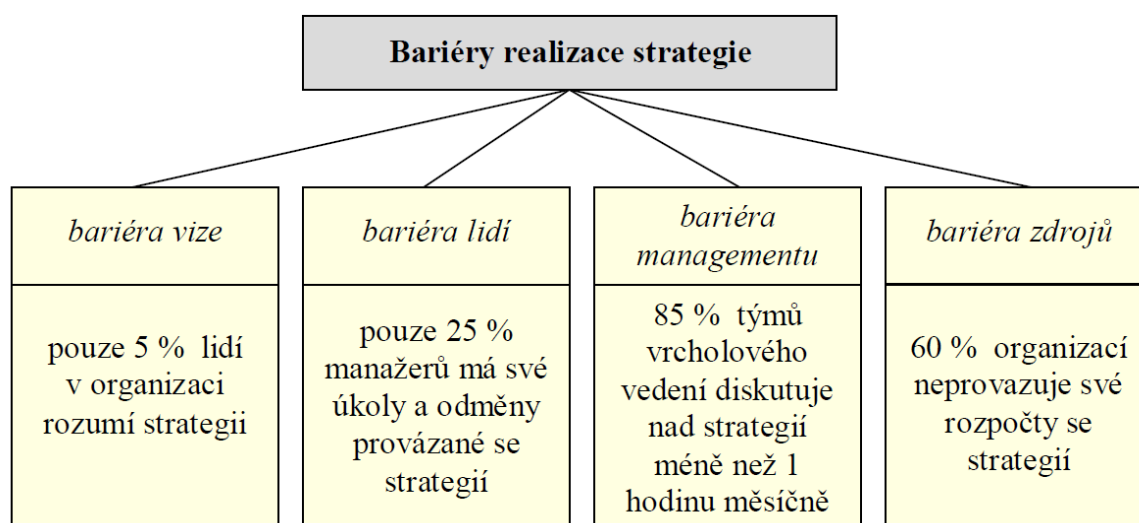


20.IMPLEMENTACE


20.1. Implementace je všeobecně slabým místem strategického rozvoje

Podle všeobecně dostupných a známých skutečností lze souhrnně konstatovat, že se územní samosprávy snaží formulovat své vize a strategie. Velmi často se však stává, že i když v organizaci existuje dobře formulovaná strategie, není prakticky uskutečňována. Je prokázáno, že více jak 70 % strategií měst a obcí není naplněno úspěšnou implementací. Někteří odborníci dokonce uvádí, že pouze 10 % organizací realizuje své strategie. Důvodem jsou zejména čtyři bariéry implementace strategie. Viz níže uvedený obrázek.

V podnikatelském prostředí se vychází ze střednědobého horizontu a od něho se odvozují krátkodobé cíle, které jsou základem pro implementaci. V územní samosprávě však většinou převládá opačný proces, který vychází z periodického cyklu tvorby a schvalování rozpočtů. Dalším omezujícím prvkem je limitovaná funkční životnost autorit, které stanovují strategické cíle. V minulých letech bylo v ČR vytvořeno mnoho strategických plánů, které byly velmi dobře zpracovány, ale nepodařilo se je realizovat. Bohužel je třeba konstatovat, že mezi taková města patří i Vimperk, protože minulý strategický plán nebyl plněn ani z 50% a jeho plnění bylo spíše nahodilé bez vazby na vlastní dokument.



Přechod od formulace k implementaci strategického managementu územní samosprávy lze tedy označit za problematické místo celé strategie. Mimo výše uvedené důvody lze identifikovat i další důvody, proč tomu tak je: při procesu tvorby strategického plánu se aplikují stále stejná – „univerzální“ opatření, je kladen přílišný důraz na analytickou část strategie, návrhová a realizační část je slabá, v běžné praxi často nejsou vyjasněny priority, chybí hierarchizace strategických cílů a přijaté strategie si navzájem odporují, časté je směšování nástrojů a cílů, cílů a strategií –





z mnoha metod strategické analýzy je používána především metoda SWOT, která je subjektivní a konzervativní, strategie nejsou provázány s tvorbou a rozvojem rozpočtu, nízká participace občanů a ostatních klíčových hráčů při tvorbě strategií, nedostatek silných manažerských nástrojů pro realizaci strategií a absence motivačních faktorů pro zaměstnance odpovědné za realizaci. Výkonnost je většinou měřena pouze finančními ukazateli, tedy naplněním rozpočtu.

V praxi české samosprávy se také ještě stále velmi často stává, že se obec či kraj vyhne povinnosti strategického plánování tím, že vytvoření strategického plánu zadá profesionální firmě bez osobní či jakékoli jiné vazby k danému městu a tudíž nemusí nést odpovědnosti za vady díla a o jeho tvorbu se často stará jen zprostředkovaně. Jde o jednu z nejzávažnějších chyb, které se municipální a regionální management dopouští. Profesionální firma může značně pomoci díky svým zkušenostem, ale především by se mělo jednat o metodickou a organizační pomoc. Strategický plán, tedy i vize, strategické cíle a priority musí vyjadřovat představy a očekávání všech aktérů v obci a být rozhodnutím zastupitelstva.

20.2. Ani sebelepší plán rozvoje města nezaručí jeho naplnění


V případě tohoto strategického plánu města Vimperk jsme řadu výše uvedených problematických míst eliminovali a to především tím, že celý proces přípravy strategického plánu byl koordinován Výborem pro rozvoj města, který byl složen z vyslanců jednotlivých zastupitelských klubů (volených veřejností). Velká pozornost byla také věnována zapojení veřejnosti do celého procesu, skrze ankety, setkání s neziskovými organizacemi, setkání s podnikateli a veřejným projednání se širokou veřejností, ale také na pracovním jednání zastupitelstva. Podněty a připomínky ze společných setkání byly zapracovány. Problémem však zůstal relativní nezáměr ze strany veřejnosti.

Přesto je nutno konstatovat, že ani sebelépe a učebnicově zpracovaný strategický plán rozvoje není zárukou dobrého rozvoje města, pokud se jím jeho představitelé nebudou chtít řídit. Implementace rozvojových aktivit znamená řadu specifických kroků a manažerský přístup ze strany hlavního koordinátora celého rozvoje.

20.3. Řízení implementace Plánu rozvoje města Vimperk

Implementace strategie je poslední fází procesu strategického managementu a jejím hlavním cílem je převedení formulované strategie do života. Je tedy z praktického pohledu tou nejdůležitější fází a jako taková zahrnuje tři prvky.

Prvním z nich je **plánování a alokace zdrojů**. V rámci tohoto kroku je třeba vymezit dílčí cíle, klíčové úkoly a priority, které je nutné vykonat, určit potřebné změny ve struktuře současných zdrojů samosprávy, sestavit časový harmonogram a stanovit zodpovědnost za změny. Přijaté strategie tedy musí být rozpracovány do navazujících plánovacích dokumentů (tzv. akční plány) a rozpočtů.




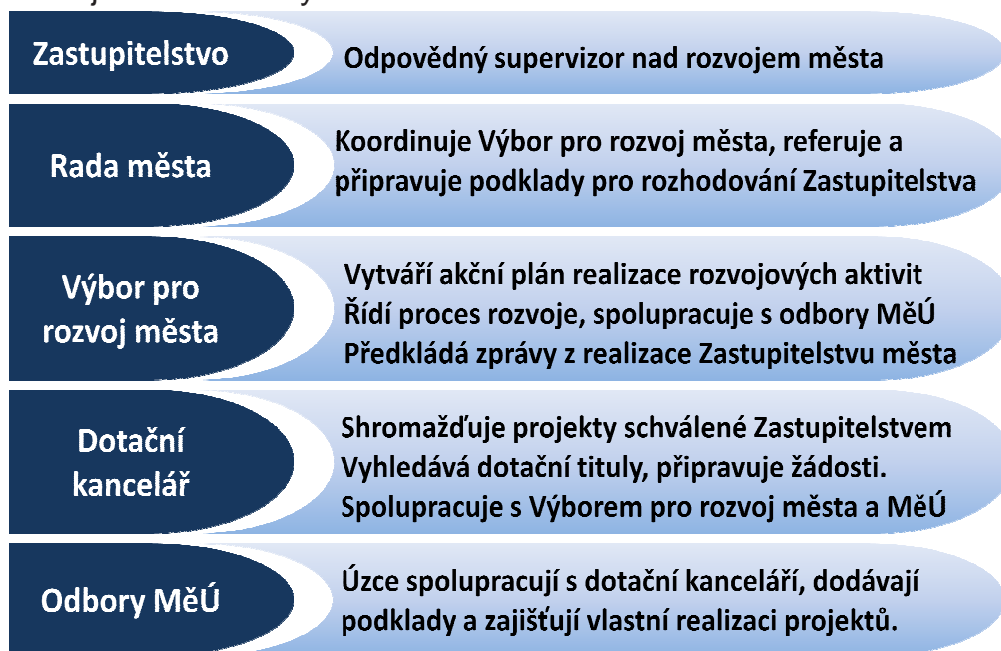


Druhým prvkem může být i **změna organizační struktury** a zejména nastavení vztahů a procesů činností samosprávy. Především je nezbytné stanovit pravomoci, kompetence a odpovědnost jednotlivým odborům městského úřadu, doplnit potřebné znalosti a rozeznat nároky v oblasti informačních systémů. V rámci nastavení strategických procesů je nutné zavést systém managementu výkonnosti, který zahrnuje stanovení měřítek výkonnosti ke strategickým cílům.

Třetí složkou implementace strategie je kvalitní **management strategického rozvoje a s ním i spojených změn. Ten vyžaduje aktivitu vedení města v oblasti řízení procesů změn a k tomu příslušné mechanismy.** Mechanismy managementu změny se obvykle týkají nejen změny organizační struktury, ale také přeměny každodenních rutinních postupů, zvyklostních aspektů místní samosprávy a překonání politických nebo i osobních bariér pro změny. Úspěšná realizace strategie je také závislá na skutečnosti, zda dokáže vedení města vytvořit potřebné prostředí pro vlastní rozvoj.

Efektivní strategický management také vyžaduje **monitorování, kontrolu a průběžné hodnocení naplňování strategie.** Každá strategie časem zestárne či přestane platit v dynamicky se rozvíjejícím prostředí. Monitoring a evaluace tak představují významné nástroje strategického managementu, které napomáhají rychle reagovat na změny vnitřního a vnějšího prostředí. Hodnocení míry naplňování strategických cílů však představuje pro samosprávu komplikovaný úkol. Proto je nezbytné ke strategickým cílům definovat vhodné ukazatele výkonnosti.

Základní odpovědnostní model pro realizaci Programu rozvoje města Vimperk znázorňuje níže uvedený obrázek.





20.4. Institucionální zabezpečení


Vlastní uspořádání implementace a realizace Programu rozvoje města je plně v rukou Města Vimperk. Implementace PRM by měla maximálně využívat existující organizační struktury města. Není nutné zakládat orgány či instituce nové, sloužící pouze tomuto účelu. Řídící a odpovědnostní funkci ve vztahu k naplňování PRM Vimperk musí mít Zastupitelstvo města. To schvaluje akční plány a rozpočty pro konkrétní roky a ta také přijímá zpětnou vazbu z naplňování programu.. Funkci **implementační a koordinačně řídicí skupiny** by tak v rámci města měl plnit Výbor pro rozvoj města, který má svého předsedu. Předseda by měl být manažerem rozvoje města a jako takový musí mít ve smyslu naplňování PRM jasně stanovené kompetence pro komunikaci s Městskými odbory a řízení jejich aktivit.

Řízení rozvoje města by se mělo odehrávat na těchto principech:

- Zpracovat roční plány realizace PRM dle klíčových oblastí, strategických cílů a opatření (tzv. **Akční plán**).
- Stanovit pravidla pro práci s náměty na rozvojové projekty a již připravenými projekty (sběr, rozřídění dle klíčových oblastí, strategických cílů a opatření, iniciace, vyhlášení soutěží, hodnocení, výběr, schvalování, zpracování projektové dokumentace, výběrové řízení pro realizaci projektu, vlastní realizace, kontrolní mechanismus, monitorování, závěrečné hodnocení atd.).
- Komunikovat s rozhodujícími partnery v regionu, kteří se přihlásí ke spoluodpovědnosti za rozvoj města a regionu.
- Výbor pro rozvoj města si může zvolit svoji implementační skupinu, nejlépe složenou z vedoucích odborů MěÚ. Implementační skupina bude skupinou se zvláštním posláním a pověřením pro postupné uskutečňování strategického plánu. Implementační skupina bude odborným orgánem města pro jeho systematický rozvoj.
- Předpokladem pro fungování managementu PRM je přesné stanovení kompetencí a vztahů - Rada města – Výbor pro rozvoj města – vedoucí Městských odborů – Dotační kancelář.

20.5. Postup realizace, cyklus implementace

Cyklus implementace Programu rozvoje města Vimperk se skládá ze tří základních částí – přípravné, návrhu Akčního plánu a realizační. V přípravné fázi je cílem průběžně aktualizovat tzv. zásobník projektů. Ve fázi návrhu Akčního plánu jsou vybrané projekty ze zásobníku navrženy do Akčního (prováděcího plánu), tzn., že se jedná o projekty navržené k určité formě podpory ze strany města ve stanoveném období (zpravidla kalendářní rok). Samozřejmě je nutné bedlivě sledovat vypisované dotační tituly a mít v zásobě dostatek předpřipravených projektů k





okamžitému podání žádosti. V realizační fázi rozhodne nejvyšší politický orgán městské samosprávy (zastupitelstvo) o schválení, příp. neschválení projektů obsažených v akčním plánu. Schválené projekty jsou poté realizovány za určité formy podpory města. Celý implementační cyklus uzavírá monitoring projektů.

Postupové kroky jednotlivých fází implementačního cyklu:

Přípravná fáze:

1. Identifikace projektů do zásobníku
2. Hodnocení projektů podle kritérií pro zařazení do zásobníku
3. Rozhodnutí o zařazení projektu do zásobníku

Fáze návrhu Akčního plánu:


4. Návrh způsobu podpory projektů
5. Návrh projektů do Akčního plánu
6. Příprava projektové dokumentace a všech potřebných povolení a vyjádření pro realizaci

Realizační fáze:

7. Rozhodnutí politického orgánu města o schválení/zamítnutí podpory projektů v Akčním plánu
8. Realizace projektu
9. Monitoring realizace projektu

20.6. Monitoring implementace a komunikace s okolím

Monitorování je označením pro průběžné hodnocení plnění PRM dle stanovených pravidel. Hodnotí se finanční a fyzické ukazatele, kvalita a kvantita odvedených prací, hospodářské a sociální aspekty, vliv na životní prostředí atd. Důvodem je udržování neustálého přehledu o stavu implementace. Dílčími výsledky jsou hlášení o efektivitě vložených prostředků a účinnosti systému zastupitelstvu města. V případě potřeby se provádí operativně úpravy při realizaci jednotlivých projektů, popř. korekce celého systému. Monitorování naplňování PRM je založeno na sledování monitorovacích ukazatelů, které byly v rámci přípravy PRM navrženy. Smyslem monitorování je posoudit, zda se realizací navržených opatření (realizací vybraných projektů) daří naplňovat strategické cíle a s tím spojené očekávané a žádané změny v rozvoji města, či je vhodné přehodnotit navržené směry a prostřednictvím aktualizace PRM zvolit jinou strategickou cestu, která bude pro rozvoj města využívána.






Do tohoto oboru spadá též vytvoření efektivní komunikace a vzájemná informovanost mezi jednotlivými organizačními složkami uvnitř i vně systému. Jde opět o proces, který si vyžádá odbornou péči a politickou vůli vrcholných představitelů města a začleněných institucí. Součástí je neustálé vyjednávání s krajem, státními úřady a s ostatními subjekty působícími jak vně, tak v rámci regionu. V tomto smyslu se jedná zejména o instituce a podniky v zájmové sféře města. Nemalý význam má i komunikace se zahraničními partnery, kteří mohou být do rozvojového procesu zapojeni. Patří sem rovněž neustálá propagace a prezentace Programu, osvěta veřejnosti a snaha o získání přízně a spolupráce veřejnosti při rozvoji města. Tím bude naplňován **princip partnerství**, který zdůrazňuje aktivní spolupráci rozhodujících institucí ve městě a v regionu. Aby bylo partnerství efektivní, je třeba splnit řadu podmínek, ke kterým patří patřičná odborná a morální úroveň partnerů, vzájemné respektování a ochota ke kompromisům. Ceněná je především spolupráce veřejného a soukromého sektoru při řešení problémů města i celého regionu.

Monitoring realizace projektů bude sledovat a vyhodnocovat:

- soulad postupu realizace s navrženým postupem a plánovaným obsahem projektu
- plnění stanovených úkolů pro garanty realizace a spolupracující subjekty
- efektivitu využití a skutečný objem vynaložených finančních prostředků v porovnání s plánovaným objemem finančních prostředků

Komplexní monitoring by měl Výbor pro rozvoj města (pokud si tuto činnost nevyhradí přímo Rada města) provádět minimálně 1x ročně. Na základě zhodnocení plnění úkolů, vyplývajících z Programu rozvoje města, vypracuje monitorovací zprávu o realizaci činností a projektů, kterou předloží starostovi (radě města) a následně zastupitelstvu města. Monitorovací zpráva bude obsahovat vyhodnocení realizací projektů dle bodů - viz výše.

Pokud z monitorovací zprávy vyplyne, že realizace projektů probíhá jinak, než bylo stanoveno v akčním plánu, učiní rada města takové úkony směrem ke garantovi realizace, aby realizace probíhala dle schváleného plánu.





20.7. Monitorovací ukazatele

Vyjadřují měřitelné indikátory, na základě kterých je možné sledovat plnění strategického plánu, efektivitu realizace dílčích opatření a úroveň synergického efektu podporovaných aktivit. Zvolené ukazatele by měly být vyhodnocovány a výsledky monitoringu předkládány radě a zastupitelstvu města. Vyhodnocování a porovnávání ukazatelů bude vypovídat o celkovém vývoji města a o naplňování zvolené strategie. Pakliže se ukáže, že uvedené monitorovací ukazatele se nedaří realizací zvolených opatření naplnit či změnit, je vhodné uvažovat o změně cesty k naplnění strategických cílů prostřednictvím aktualizace Programu rozvoje města Vimperk.

20.8. Roční Akční plány

Plán rozvoje města je postaven na dlouhodobé vizi a je koncipovaný jako střednědobý dokument pro příštích 7 let. Nicméně i v takovém časovém horizontu může z roku na rok docházet k dnes neočekávaným situacím a proto je zapotřebí pro každý rok připravit konkrétní AKČNÍ PLÁN. Ten vázat nejenom na lidské zdroje a celkovou připravenost jednotlivých projektů, ale zejména také na disponibilní finanční zdroje městského rozpočtu. Silné zacílení je pak třeba věnovat získávání evropských dotací.


Akční roční plán musí vytvářet Výbor pro rozvoj města v těsné spolupráci s Finančním odborem MěÚ, Radou Města a následně musí být schvalován Zastupitelstvem ve vazbě na rozpočet města pro nadcházející rok.

20.9. Aktualizace Programu rozvoje

Postupem času se snižuje aktuálnost každého rozvojového dokumentu, sestaveného pro delší časové období. Z tohoto důvodu je nutné celý Program rozvoje města pravidelně aktualizovat, aby časem nedošlo k ohrožení realizace navržených projektů (například z důvodu nemožnosti jejich realizace změnou některých zákonů, změny rozpočtových priorit apod.).

Aktualizací se ověřuje, zda jsou i s odstupem času stále platné předpoklady, na nichž byla rozvojová strategie postavena. Při aktualizaci je prováděn sběr statistických dat pro aktualizaci analytické části a jsou shromažďovány nové podněty a potřeby od zainteresovaných subjektů, na něž je plán zaměřen.

Aktualizace rozvojové strategie, resp. Akčního plánu může být prováděna přímo Městem (např. manažer strategického rozvoje) nebo ve spolupráci s externím dodavatelem.






Aktualizace se vždy zaměřuje na:

- sledování a vyhodnocování změn vnějšího prostředí města, které by mohlo ohrozit realizaci navržených činností a projektů (legislativní změny, situace veřejných rozpočtů apod.)
- sběr a analýzu statistických dat a údajů pro aktualizaci a ověření všech postupných kroků analytické části (včetně sledování a vyhodnocování změn vnitřního prostředí města – analýza silných a slabých stránek)
- sběr informací o nových potřebách subjektů, kterých se Program rozvoje města dotýká.

Subjekt provádějící aktualizaci Programu rozvoje dle výše uvedených bodů předkládá výsledky aktualizace starostovi (radě) a následně zastupitelstvu města. Zároveň navrhuje změny a úpravy opatření, aktivit, projektů, které bude nutné přijmout na základě výsledků aktualizace. Zastupitelstvo města navržené změny posoudí a rozhodne o jejich zařazení do aktualizovaného rozvojového plánu.

Podle vývoje městského rozpočtu a naplňování jeho priorit by Program rozvoje města měl být aktualizován pravidelně. Zejména jde o vybrané krátkodobé a střednědobé aktivity Akčního plánu, které navrhujeme aktualizovat každoročně nebo maximálně ve dvouleté periodě. Samotný Program rozvoje města Vimperk jako dlouhodobý koncepční dokument (Návrh dlouhodobé strategie rozvoje) doporučujeme aktualizovat v pětileté periodě přesahující volební období zastupitelstva města.






21. FINANCOVÁNÍ ROZVOJE

Financování projektů je považováno za klíčový problém v celém rozvojovém procesu. Praxe a zkušenosti však ukazují, že významnější je promyšlenost a funkčnost celého systému a zejména jeho personální zabezpečení. Pokud není zaveden průhledný systém, obsazený kvalitními pracovníky, bývá nakládání s veřejnými finančními prostředky často kritizováno nebo zpochybňováno a účelnost a efektivita jejich použití pak předmětem diskusí a konfliktů. V období zahájení realizace se nahromadí obrovské množství problémů, které by se měly řešit. Bude důležité zjistit, co je řešitelné lidskými, finančními i jinými zdroji v rámci města, k čemu bude třeba požádat o pomoc nebo podporu krajskou samosprávu, podniky, neziskové organizace, manažery, apod., co není z různých důvodů v současnosti řešitelné a co se musí připravovat dlouhodobě. V případě, že nebude proveden takovýto rozbor a určeny priority, může dojít k zahlcení a odrazení od realizace strategického plánu. U většiny podporovaných projektů se předpokládá **sdržené** financování schválených rozvojových projektů. Iniciační finanční částkou budou většinou vlastní prostředky z rozpočtu města.

Předpokládá se, že bude, dle dosavadní praxe v obcích, vytvořen Fond rozvoje města Vimperk, ze kterého bude jednak financována **projektová příprava** a jednak **realizace** vybraných projektů. O spolufinancování se bude město Vimperk ucházet z veřejných rozpočtů (kraj, stát a zejména EU). Tím bude naplňován **princip doplňkovosti**, což znamená, že se prostředky vynakládané z krajského, státního nebo EU rozpočtu budou doplňovat.

Doporučenou zásadou pro rozvoj každého regionu je **princip koncentrace**, který navrhuje cílené soustředění finančních prostředků jen pro nejproblémovější oblasti rozvoje, aby nedocházelo k jejich rozměňování do velkého množství malých projektů do různých oblastí. Jednotlivá opatření strategického plánu tak, jak jsou popsána pro příslušné klíčové oblasti, jsou vzájemně provázána a při jejich realizaci musí být s touto skutečností počítáno. Strategický plán je celek, který přinese výsledný očekávaný efekt pouze v případě, budou-li rozhodující instituce i vlivní jednotlivci v rámci města a regionu spolupracovat a svoje dílčí činnosti vzájemně propojovat a podporovat. Koordinace činností bude významnou součástí procesu.

Ty projekty, které dostanou prioritu, bude nutné začít realizovat ihned po schválení Programu rozvoje města Vimperk jeho zastupitelstvem. Proto je opravdu zapotřebí vytvořit akční plány na nejbližší tři roky a zaměřit se na konkrétní projekty, jejichž realizace je reálná s ohledem na dostupnost finančních prostředků, ale také s ohledem na reálně existující společenské klima (nejen lokální, ale také celospolečenské, nebo dotační), které může často pomoci dotáhnout projekty do zdárného konce ve velmi krátkých časových horizontech. Započaté projekty je pak zapotřebí dotáhnout vždy do konce a nezačínat na dalších projektech, které by realizaci započatých mohly pomalit nebo ohrozit.






22. ZÁVĚREČNÁ DOPORUČENÍ

Zpracovatel Programu rozvoje města Vimperk doporučuje voleným orgánům (radě, zastupitelstvu) a vedení města dodržet následující postup pro implementaci:

- Po zpracování střednědobého rozpočtového výhledu (v průběhu roku 2016) upřesnit finanční náročnost projektů a zařazení jejich realizace do jednotlivých let (se zahrnutím do rozpočtu příslušného roku).
- Provádět pravidelný monitoring plnění úkolů vyplývajících z Programu rozvoje města Vimperk. Výbor pro rozvoj města Vimperk jako orgán rady města bude v souladu se svým statutem a plánem činnosti i nadále zajišťovat výše uvedenou "společensko-politickou" složku řízení strategického rozvojového plánu tím, že bude zejména provádět pravidelný dohled nad realizací jednotlivých projektů – minimálně 1x ročně a bude navrhopat opatření v případech, kdy se změní podmínky a některé cíle již nebudou aktuální či nebudou moci být z objektivních důvodů dosaženy. Při této své činnosti bude využívat poznatky a iniciativy odpovědných osob za jednotlivé dílčí projekty („garantů projektů“).
- Jednotlivé úkoly Programu rozvoje budou řešeny v pracovním pořádku Městského úřadu Vimperk, přičemž rozhodující pro úspěch bude monitorování a koordinace těchto úkolů. Bez toho, aby „radnice“ (tj. vedení města, členové zastupitelstva i úředníci Městského úřadu) přijala dokument za svůj, je plán nesplnitelný!
- Výbor pro rozvoj města Vimperk by se měl scházet podle potřeby (zpravidla čtvrtletně, minimálně však pololetně). O průběhu jednání a přijatých usneseních je vhodné pořizovat zápis, který bude k dispozici vedení města a členům zastupitelstva. O zjištěních, návrzích a připomínkách Výboru je třeba průběžně informovat radu města a důležité informace o realizaci Programu rozvoje předávat členům zastupitelstva.
- Výbor by společně s dotační kanceláří měl trvale sledovat možnost externího financování projektů, obsažených v Programu rozvoje města Vimperk, zejména možnost zařadit vybrané vhodné projekty do vládních podpůrných programů a dotačních titulů a operačních programů Evropské unie.
- Výbor pro rozvoje města Vimperk by se kromě pravidelných periodických zasedání, zaměřených na kontrolu aktuálního plnění Akčního plánu, měl přibližně za rok (tj. v 3/4 letí roku 2016) znovu sejít s vedením Města k projednání dosavadního postupu realizace a odsouhlasit případné úpravy Programu rozvoje města (zejména v části Akčního plánu), které budou zohledňovat změny, ke kterým v průběhu roku došlo.






S výstupy Programu rozvoje města Vimperk je třeba průběžně seznamovat nejširší veřejnost. Vhodnými nástroji jsou Vimperské noviny, webové stránky, facebook, místní informační weby, denní tisk regionálního charakteru, apod.

- Pro realizaci projektů z Programu rozvoje je nezbytné i nadále získávat podporu obyvatel města; je třeba rovněž vytvářet podmínky pro aktivní účast občanů města, institucí a podniků ve Vimperku, ale i představitelů okolních osad a dalších institucí na aktualizaci Programu rozvoje a implementaci jeho opatření, aktivit i konkrétních projektů Akčního plánu.
- Program rozvoje města Vimperk nesmí být chápán jako dogma. Tento dokument se mění a vyvíjí v návaznosti na změnu podmínek, za nichž je realizován. Změny začínají již okamžikem splnění prvního úkolu a je optimální, je-li podle potřeby doplňován a upravován (viz kap. Implementace a monitoring).
- Na druhé straně je nutné respektovat kontinuitu potřebnou pro realizaci projektů a zejména vnitřní vazby tohoto strukturovaného dokumentu. Proto každý případný zásah do jeho záměrů a cílů (reprezentovaných jednotlivými opatřeními a aktivitami) musí být podložen jasnými a konsensuálně přijatými argumenty. Úkolem Výboru pro rozvoj města, volených orgánů města, zástupců Městského úřadu a všech, kteří se na jeho realizaci podílejí, je zajistit, aby vize, záměry a cíle tohoto klíčového rozvojového dokumentu byly v co největší míře naplněny.



foto z webu www.vimperk.cz





23. PODĚKOVÁNÍ

Zpracovatel Programu rozvoje města Vimperk vyslovuje poděkování za příkladnou spolupráci při řešení a projednávání jednotlivých etap dokumentu, za podnětné návrhy a připomínky a poskytnuté podklady představitelům vedení města Vimperk, Výboru pro rozvoj města, Radě a Zastupitelstvu města a jednotlivým odborným pracovištím městského úřadu a dále zástupcům občanských sdružení, podnikatelům a dalším občanům města Vimperk, kteří se zapojili do anketních šetření a veřejného projednávání Plánu rozvoje města Vimperk. Dále zpracovatel děkuje za přínosnou spolupráci všem osloveným expertům a zpracovatelům koncepčních dokumentů, studií a dalších materiálů, ze kterých vycházel a čerpal informace pro zpracování Programu rozvoje města Vimperk.



foto: Milan Pešek

