

**Program rozvoje obce
Hlubočky**

**na období
2016 - 2023**



OBSAH

ÚVOD	3
A. ANALYTICKÁ ČÁST	4
1. Území	4
2. Obyvatelstvo	6
3. Hospodářství.....	11
4. Infrastruktura.....	14
5. Vybavenost.....	16
6. Životní prostředí.....	18
7. Správa obce	19
A.2 Východiska pro návrhovou část.....	21
B. NÁVRHOVÁ ČÁST	22
B.1 Strategická vize.....	22
B.2 Opatření a aktivity	22

**Program rozvoje obce byl schválen zastupitelstvem obce dne,
usnesením č.**

ÚVOD

Program rozvoje obce (PRO) je základním plánovacím dokumentem, který je zakotven v zákoně č. 128/2000 Sb., o obcích. Jedná se o hlavní nástroj řízení obce, který ve svém obsahu, vystihuje priority obce v oblasti rozvoje. Ve své návrhové části, která vychází z části strategické, je dokument členěn na vize, cíle, opatření a aktivity. Dokument byl k dispozici na obci, byl vyvěšen na webových stránkách obce www.hlubocky.cz a byl veřejně projednáván. Program rozvoje obce Hlubocky byl zpracován pro období let 2016 - 2023.

Dokument byl zpracován společností Bystřička, o.p.s. v roce 2016 dle Metodiky tvorby PRO podle MMR a za použití veřejně dostupných materiálů, statistických údajů a podkladů od obce Hlubocky.

A. ANALYTICKÁ ČÁST

1. Území

Poloha

Hlubočky je obec v okrese Olomouc. Nachází se 11 km sv. od tohoto okresního města a je součástí mikroregionu Bystřička. Katastrální výměra obce je 23,6 km² z toho 0,40 km² zemědělské půdy. Nadmořská výška obce se pohybuje od 280 do 380 m n. m. Obec leží v oblasti Nízkého Jeseníku v údolí řeky Bystřice. Řeka Bystřice protéká celou obcí Hlubočky a je levostranným přítokem řeky Moravy, do níž se vlévá v Olomouci ve výšce 212 m n. m. Pramení jihovýchodně od Rýžoviště ve výšce 600 m n. m. Je dlouhá 53,9 km. Povodí má plochu 267,4 km². Na jaře je využívána vodáky. Úsek Ondrášov-Hrubá Voda je sjízdný s obtížností WW III, z Hrubé Vody po ústí je řeka sjízdná s obtížností WW I.

Obec Hlubočky sestává z několika částí:

- Hlubočky – Mariánské Údolí
- Hlubočky – Poslučov
- Hlubočky – Ves
- Hlubočky – Dukla
- Hlubočky – Hrubá Voda

Celkový počet obyvatel obce byl k 24.10.2016 4 310, průměrný věk 42,05 roků. Obec se k 1. 1. 2016 rozšířila o cca 129 ha. Jedná se o původní Vojenský újezd Libavá. Všechny části obce se nacházejí v údolí Bystřice, výjimkou je pouze Poslučov, který leží severozápadně od Hluboček.

Hlubočky – Mariánské Údolí

Počet obyvatel k 24.10.2016 byl 1750 průměrný věk 42,43 roků.

Hlubočky – Poslučov

Počet obyvatel k 24.10.2016 byl 81, průměrný věk 40,41 roků.

Hlubočky – Ves

Počet obyvatel k 24.10.2016 byl 698, průměrný věk 40,91 roků.

Hlubočky – Dukla

Počet obyvatel k 24.10.2016 byl 1524 průměrný věk 40,83 roků.

Hlubočky – Hrubá Voda

Počet obyvatel k 24.10.2016 byl 257 průměrný věk 50,20 roků.

Chráněná krajinná oblast

V katastru obce leží dvě chráněná území. Jsou to **Přírodní park Údolí Bystřice** vyhlášený v roce 1995 a **Přírodní rezervace Hrubovodské sutě** existující od roku 2001. Území obce zasahuje též do **Natury 2000** (evropsky významné lokality a ptačí oblasti).

Přírodní park Údolí Bystřice

Přírodní park se rozkládá v jihozápadním okraji Domašovské vrchoviny v okolí údolí řeky Bystřice. Řeka zde vytvořila hluboké, skalnaté údolí s kaňony, skalními ostrohy, sutěmi a kamennými moři. V místech, kde pramení přítoky, se zachovaly zbytky rašelinných luk, v údolích pak návštěvníka okouzlují vlhké louky. Na příkrých zalesněných svazích se prosadily kvalitní lesní porosty místy velmi připomínající prales. K zajímavostem, které dotvářejí osobité kouzlo údolí řeky Bystřice, patří i vysoké mosty a tunely železniční tratě Olomouc – Opava, která se vine nad řekou, aniž by jakkoliv narušovala přírodní krásy krajiny. Nejvíce však turisty láká čtyřkilometrový úsek mezi železničními zastávkami Jívová – Hrubá Voda-Smilov. Údolí řeky zde překvapí svou divokostí. Ze svahů porostlých lesy trčí četné skalní výchozy a kolem hučící vody musíte procházet jen po úzké lesní cestě.

Přírodní rezervace Hrubovodské sutě

Na území přírodního parku nechybí chráněná území - Hrubovodské sutě, které byly vyhlášeny přírodní rezervací roku 2001. Zaujímají území o celkové rozloze 92,59 ha a rozkládají se na svazích pravého břehu řeky Bystřice na katastru Hrubé Vody, místní části Hluboček. Rostou zde především společenstva bučin, jedlobučin a suťových lesů, mezi nimiž se skrývají ohrožené druhy planě rostoucích rostlin a živočichů.

Historie obce

První zmínka o Hlubočkách je z r. 1368. O čtyřicet let později obec patřila k panství blízkého, ale dnes dávno zaniklého hradu Hluboký. Za dalších sto let připadly Hlubočky panství zámku ve Velké Bystřici. Tou dobou už byla z hradu opuštěná zřícenina a v pozdějších dobách se dokonce vedly spory o jeho pravé poloze. A přece to býval hrad založený snad levobočkem krále Václava II., olomouckým biskupem Janem Voikem, později v držení samého císaře Karla IV. a jeho bratra moravského markraběte Jana

Jindřicha. Život v poněkud drsném kraji mezi lesnatými stráněmi se radikálně změnil r. 1827, když tu pan Jan Zvěřina založil železářny a hutě. Tehdy vznikla i osada Mariánské Údolí. Roku 1854 pan I. K. Machánek postavil na místě starých hamrů hřebíkárny. Roku 1870 byla založena akciová společnost Moravia. Tato společnost vlastnila i závody v Mariánském Údolí. Moderní závody Moravia, které byly proslulé výrobou plynových spotřebičů, odlitků ze šedé litiny a dílů leteckých motorů, vyvážely své výrobky bezmála do celého světa a byly základem dnešních firem MORA Moravia, Honeywell a Foundeik. Není snad proto divu, že právě tyto závody daly podnět k tomu, aby Hlubočky využily práva, jež jim dal zákon o obcích z r. 1990, totiž vlastnit svůj obecní znak a prapor. Obec pak zažádala heraldickou komisi parlamentu o schválení, což se stalo v Praze dne 23. října 1992.

2. Obyvatelstvo

Demografická situace

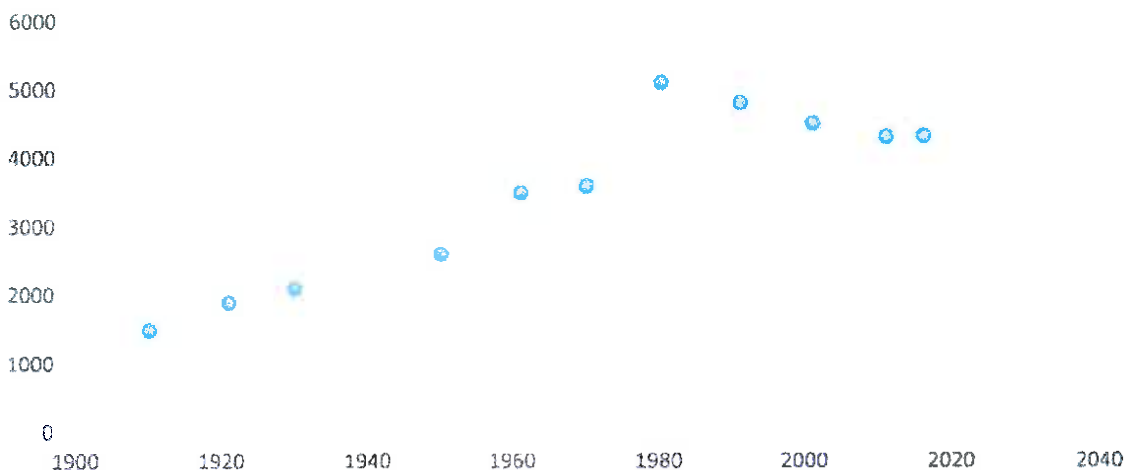
Za nejvýznamnější faktor ovlivňující vývoj počtu obyvatel obce a její prosperitu je obvykle považována nabídka pracovních příležitostí v obci a regionu. Z ostatních faktorů je to především vybavenost sídel, dopravní poloha, kvalita životního prostředí, vlastní či širší rekreační zázemí. Tyto přírodní i antropogenní podmínky území se promítají do atraktivity bydlení, kterou velmi dobře vyjadřuje úroveň cen bydlení - prodejnost nemovitostí pro bydlení v sídle, či dané lokalitě.

Základní data o počtu obyvatel Hlubočky do října 2016

Počet obyvatel celkem	4 310
Počet obyvatel ve věku 0 až 14 let	751
Počet obyvatel ve věku 15-59 muži	1246
Počet obyvatel ve věku 15-59 ženy	1135
Počet obyvatel ve věku 60-64 muži	316
Počet obyvatel ve věku 60-64 let ženy	340
Počet obyvatel nad 65 let	522
Živě narození	42
Zemřelí celkem	42
Přistěhovalí celkem	112
Vystěhovalí celkem	97

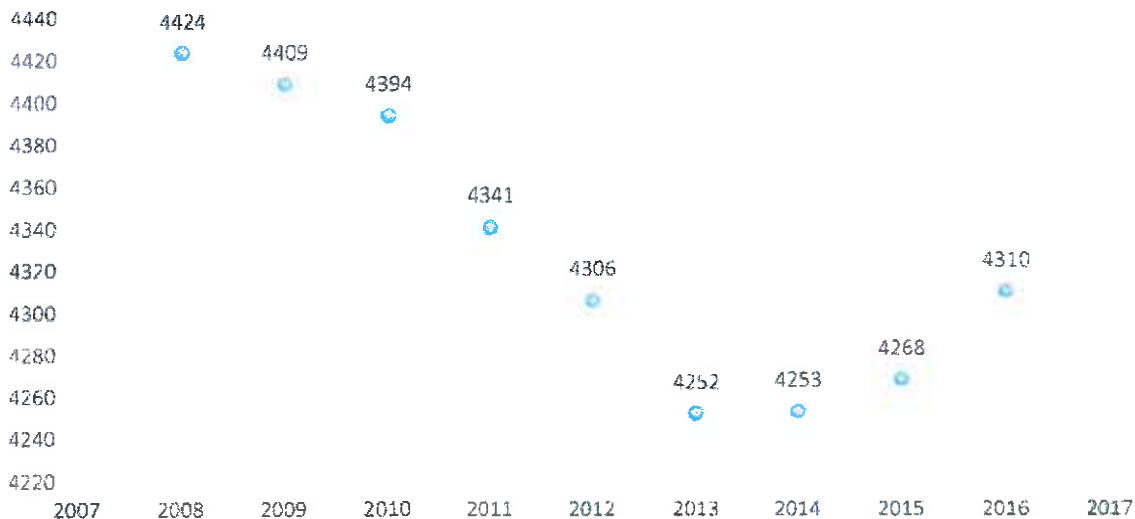
K 24.10.2016 žilo v obci celkem 4 310 obyvatel, z toho 2 142 mužů a 2 168 žen. Dlouhodobě dochází k poklesu počtu obyvatel. Ještě v 70. letech 20. století počet obyvatel Hluboček překračoval počet 4 500. Od tohoto okamžiku začalo docházet k postupnému poklesu.

Graf: Dlouhodobý vývoj počtu obyvatel obce Hlubočky od roku 1910 do roku 2016



Pramen: ČSÚ

Graf: Vývoj počtu obyvatel obce Hlubočky v letech 2008 – 2016



Pramen: ČSÚ

Od roku 2005 se počet obyvatel obce začal mírně navyšovat. Maxima dosáhl v roce 2008, od tohoto roku měl vývoj počtu sestupnou tendenci až do roku 2013 a následně počet obyvatel mírně roste na současných 4 310.

Následující tabulka nabízí porovnání sledovaných parametrů obce Hlubočky s ORP Olomouc, okresem Olomouc, Olomouckým krajem a celou republikou. Míra porodnosti dosahuje při porovnání obce s ostatními celky přibližně 2/3 hodnoty stejně tak míra úmrtnosti. Přirozený přírůstek zaujímá pozici v záporných hodnotách. V ostatních případech jsou hodnoty kladné, v rámci kraje a České republiky je hodnota nulová.

Promile přistěhovaných občanů činí 34, což je vyšší hodnota v rámci sledování tohoto parametru u jednotlivých celků. Tendence občanů k emigraci, tedy vystěhování se z obce, představuje 30 ‰. Saldo migrace stanovené jako rozdíl míry imigrace a emigrace je 4. Meziročně v roce 2014 nedošlo v obci ke změně počtu obyvatel.

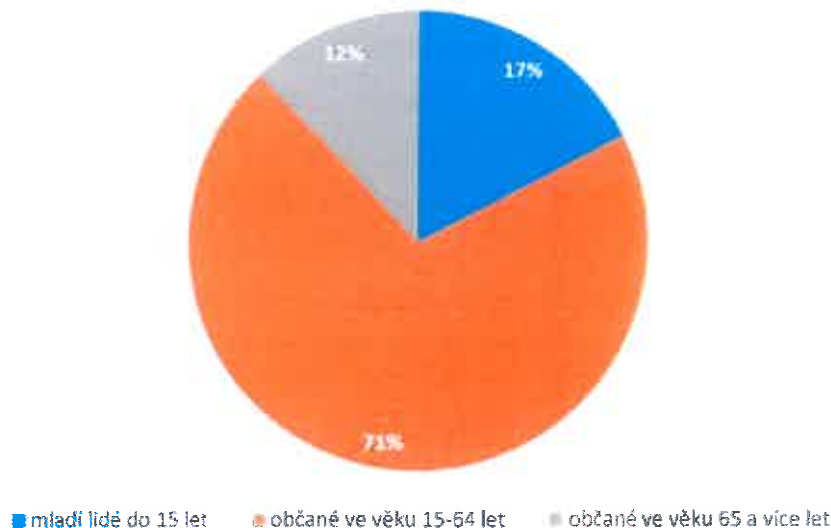
Tab: Pohyb obyvatel v obci Hlubočky v roce 2015 – nejnovější dohledatelné údaje jsou za rok 2015

	Míra porodnosti	Míra úmrtnosti	Přirozený přírůstek v přepočtu na 1000 obyvatel	Míra imigrace	Míra emigrace	Saldo migrace	Meziroční změna počtu obyvatel
Hlubočky	10‰	10‰	0‰	26‰	30‰	23‰	4‰
ORP OLOMOUC	11‰	11‰	2‰	25‰	23‰	23‰	4‰
Okres Olomouc	11‰	11‰	1‰	24‰	23‰	23‰	2‰
Olomoucký kraj	10‰	10‰	-1‰	23‰	24‰	24‰	-2‰
ČR	10‰	10‰	-0‰	26‰	25‰	25‰	1‰

Pramen: ČSÚ

Obyvatelstvo obce bylo v roce 2016 z 70,46 % tvořeno občany ve věku 15 – 64 let, mladí lidé do 15 let představovali 17,42%, skupina ve věku 65 let a více zaujímala 12,11%.

Graf: Věková struktura obyvatel obce Hlubočky v roce 2016



Pramen: ČSÚ

Vzdělanostní struktura obyvatel

Nejméně zastoupenou skupinu představují vysokoškolsky vzdělání občané 7% spolu se skupinou těch, kteří své nejvyšší dosažené vzdělání neuvedli. Střední školu s maturitou mělo v roce 2011 celkem 24.6 % obyvatel. Bez vzdělání nebo se základním vzděláním je 24.7 %, střední školu bez maturity má největší skupina občanů – 40.8 %.

Graf: Vzdělanostní struktura obyvatel obce Hlubočky v roce 2011



Pramen: ČSÚ – údaje ze SLDB

Spolková činnost

V obci působí celá řada spolků, které pořádají v rámci své činnosti různé akce pro veřejnost, dále se také aktivně podílí na přípravě či organizaci akcí pořádaných obcí.

Podpora spolkové činnosti ze strany obce spočívá zejména ve finanční podpoře, případně poskytnutí zázemí. Finanční prostředky jsou poskytovány spolkům v individuální výši, na základě žádostí spolků a následně schválené zastupitelstvem obce. V posledních letech je snaha o koordinaci činnosti spolků a jejich většího zapojení do činnosti obce s prezentací nabídky činnosti.

Seznam spolků a klubů:

FK Hlubočky

Tenisový klub Hlubočky

Klub turistů

Svaz postižených civilizačními chorobami

Rodinné centrum Brouček

Sbor dobrovolných hasičů Hlubočky

Minikár klub Hlubočky

Ranč Posluchov

ARAK

Skaut

Svaz zahrádkářů

Stanice mladých techniků

Práce s mládeží a seniory

Na práci s mládeží se zaměřuje především škola a místní spolky, zejména Rodinné centrum Broučci, Skauti, Svaz mladých techniků, SDH Hlubočky, tenisový a fotbalový klub a Minikár klub Hlubočky. Obec podporuje zejména aktivity spolků a zapojení dětí a mládeže, jak je uvedeno výše, a to finančně i materiálně.

Akce pro seniory za finanční podpory obce pořádá v obci Svaz postižených civilizačními chorobami, který má zázemí v prostorách kulturního domu. Pořádají zejména přednášky, setkání se seniory nebo zájezdy.

3. Hospodářství

Ekonomická situace

Podle statistiky za rok 2014 činil počet osob vyjíždějících z obce za prací 641, přičemž vyjízdka se uskutečňuje především do města Olomouce. Dojíždějících za prací do Hluboček je 697 osob.

Struktura zaměstnanosti je zpracována z údajů ČSÚ ze sčítání obyvatel v roce 2011. Přes 42 % pracovní síly obce je zaměstnáno ve službách, více než 44% pracuje v průmyslovém sektoru. Výrazně malé procento 1,30% obyvatel pracuje v sektoru zemědělství. Srovnání s Olomoucí, krajem a celou ČR je uvedeno v níže v tabulce.

Struktura zaměstnanosti v obci Hlubočky podle odvětví v roce 2011 (%) údaje ze sčítání obyvatel 2011, novější nejsou k dispozici

	Zemědělství a lesnictví	Průmysl a stavebnictví	Služby
Hlubočky	1,30%	44,31%	44,25%
OLOMOUC	2,09%	27,63%	61,90%
Olomoucký kraj	3,55%	34,56%	51,54%
ČR	2,74%	32,23%	53,87%

Pramen: ČSÚ

Struktura podnikatelských subjektů podle odvětví v obci Hlubočky v roce 2015

	Registrované podniky	Podniky se zjištěnou aktivitou
Zemědělství, lesnictví, rybářství	33	8
Průmysl celkem	89	57
Stavebnictví	111	51
Velkoobchod a maloobchod ...	163	47
Doprava a skladování	19	10
Ubytování, stravování a pohostinství	56	25
Informační a komunikační činnosti	9	7
Peněžnictví a pojišťovnictví	37	13
Činnosti v oblasti nemovitostí	68	10
Profesní, vědecké a ...	63	29
Administrativní a podpůrné činnosti	8	8
Veřejná správa a obrana...	5	1
Vzdělávání	13	8

Zdravotní a sociální péče	12	9
Kulturní, zábavní a rekreační činnosti	12	5
Ostatní činnosti	58	25

Pramen: ČSÚ

Spolupráce obce s podnikateli, podpora podnikání

Obec má v územním plánu vymezeny plochy „plochy občanského vybavení komerčního charakteru“ a „plochy výroby a skladování“. Obec nevlastní a nemá k dispozici žádné plochy k podnikání.

V obci jsou tři velké podnikatelské subjekty: Honeywell Aerospace.Olomouc s.r.o.- 1300 zaměstnanců, MORA MORAVIA s.r.o. – 700 zaměstnanců a FOUNDEIK – slévárna – 170 zaměstnanců, jedná se o tři významné zaměstnavatele v rámci celého regionu. Dále se zde nachází Vojenské lesy a statky, divize Lipník, lesní správa Hlubočky, ZAPA BETON Hrubá Voda – kamenolom, Výrobna výživových doplňků – Dukla a drobní živnostníci.

Zemědělství není na katastru obce významně rozšířeno, jelikož převážná většina pozemků není pro zemědělskou výrobu vhodná.

Ze služeb můžeme uvést následující:

Zdravotnictví:

- Praktický lékař
- Dětský lékař
- Zubní lékař

Lékárna

Rehabilitační středisko

Dům s pečovatelskou službou

Kadeřnictví, holičství, pedikúra, masáže, obchody s potravinami, smíšené zboží, fotoateliér

Pošta 2x, bankomat 1x – ČSOB

Pokrývačství, klempířství, autoopravna 2x, stolařství, zednictví, brusírna nástrojů, krejčovství, pohostinství

V územním plánu jsou vymezeny následující plochy vhodné k provozu podnikatelských aktivit:

Plochy občanského vybavení komerčního charakteru - jsou vymezeny za účelem zajištění dostupnosti staveb, které jsou pro vybavení obce nezbytné.

Přípustné využití:

- stavby a zařízení pro obchod do 2000 m² prodejní plochy,

- stavby a zařízení pro ubytování, stravování, služby a lázeňství, to vše v kapacitě úměrné potenciálu území a v souladu s jeho charakterem
- stavby a zařízení pro sport a rekreaci lokálního významu v kapacitě úměrné potenciálu území a v souladu s jeho charakterem
- stavby a zařízení pro vzdělávání a výchovu, vědu a výzkum, sociální služby, péči o rodinu, zdravotní služby, kulturu, veřejnou správu a ochranu obyvatelstva, to vše v kapacitě úměrné potenciálu území a v souladu s jeho charakterem
- stavby a zařízení související dopravní a technické infrastruktury, které nesnižují kvalitu prostředí
- vestavěné byty správce zařízení, oplocení pozemků

Plochy výroby a skladování - jsou vymezeny z důvodu negativních vlivů staveb a zařízení za hranici jednotlivých pozemků uvnitř areálu, kdy je vyloučeno začlenění těchto pozemků do jiných funkčních ploch.

Přípustné využití:

- stavby a zařízení pro výrobu a skladování s případným negativním vlivem v rámci pozemků areálu, - stavby a zařízení občanského vybavení slučitelného s využíváním areálu
- stavby a zařízení pro sport lokálního významu slučitelné s využíváním areálu
- stavby a zařízení související dopravní a technické infrastruktury
- vestavěné byty správce zařízení, oplocení pozemků

Plochy provozu lehké výroby a služeb - jsou samostatně vyčleněny v případech, kdy je zaručena nezávadnost provozu vůči okolní zástavbě.

Přípustné využití:

- stavby a zařízení lehké výroby a skladů bez negativního vlivu na okolí
- stavby a zařízení občanského vybavení slučitelného s využíváním plochy
- stavby a zařízení související dopravní a technické infrastruktury
- vestavěné byty správce zařízení, oplocení pozemků

Cestovní ruch

Z hlediska atraktivity cestovního ruchu se obec nachází v atraktivním prostředí, turisticky velmi vyhledávaným. Disponuje atraktivním okolím s dobře rozvinutou infrastrukturou. V obci se nachází Přírodní park Údolí Bystřice a Přírodní rezervace Hrubovodské sutě. Raritou obce je Zřícenina hradu Hluboký – na Hrubé Vodě. Řeka Bystřice protéká hlubokým údolím, na své sí přijdou i rybáři, nachází se zde pstruhový rybářský revír.

Na katastru obce se několik rekreačních objektů, z nichž uvádíme nejvýznamnější:

Ubytování

Hotel Akademie Hrubá Voda

Hotel Hluboký dvůr Hrubá Voda včetně apartmánů a bungalovů jako součást Park sportu Hrubá Voda s krytou jízdárnou a jízdou na koni a wellnes.

V oblasti se nachází cca 650 chat, prakticky ve všech částech Hluboček.

Stravování

Hotel Akademie Hrubá Voda

Hotel Hluboký Dvůr Hrubá Voda

Restaurace V Údolí v Mariánském Údolí – leží na cyklostezce, má i dětský koutek

Vinárna Na Letním - v kulturním domě Mariánské Údolí

Pohostinství U Ervína – u žel. zastávky Hlubočky leží na cyklotrase

Pohostinství U Stariatů – v Hlubočkách – Vsi

4. Infrastruktura

Technická infrastruktura

Zásobování pitnou vodou, kanalizace a čištění odpadních vod

Obec je napojena na centrální vodovod (VHS Olomouc), ale ne v lokalitě Posluchov a Hrubá Voda, na Posluchově bude třeba vybudovat, na Hrubé Vodě se s výstavbou nepočítá.

Kanalizace

Na Posluchově, v Hlubočkách - Podlesí a na Hrubé Vodě není kanalizace, v Podlesí a na Posluchově se bude budovat. V ostatních částech obce je jednotná kanalizace zčásti v majetku VHS, zčásti obce. V Mariánském Údolí je centrální ČOV, před pěti lety prošla rekonstrukcí. Bude se provádět rekonstrukce nebo nová výstavba kanalizace v části obce Hlubočky-Ves, cca 1.200 m.

Nakládání s odpady

V současné době je problém s nakládáním tuhých komunálních odpadů v obci vyřešen. Na území je několik stanovišť kontejnerů na tříděný odpad (sklo – bílé i barevné, plasty, papír). Nebezpečný, velkoobjemový a elektro odpad je v rámci poplatku za odpady likvidován pravidelně dva krát ročně (na jaře a na podzim) svozovou firmou. V plánu je vybudování sběrného dvora.

Bioodpad v obci je řešen pomocí biopopelnic, biokontejnerů, kompostérů umístěných v domácnostech, 2x ročně svoz jarní a podzimní vegetace.

Internet

Poskytovatelé internetu jsou pouze soukromé firmy, 100% pokrytí je ve všech částech obce, vedení je kabelem a přes wifi.

Alternativní zdroje energie

V obci není v současné době provozován žádný alternativní zdroj energie. Ve stavební přípravě je obnova desítky let zrušené malé vodní elektrárny v bývalém závodu MORAVIA v Hlubočkách Ďukle, kterou zajišťuje soukromá firma

Veřejné osvětlení

V obci je celkem 652 světelných bodů o průměrném stáří světelných bodů cca 30 - 40 let. Je plánována investiční akce: potřebná rekonstrukce osvětlovacích zařízení a infrastruktury podél krajské komunikace III.třídy č. 44317 a následně na místních komunikacích v Hlubočkách

Dopravní infrastruktura

Technický stav komunikací

Hlavní a páteřní komunikace je v majetku Olomouckého kraje, její technický stav není v dobrém stavu, dopravní závady na silnicích budou odstraňovány postupně podle potřeb a možností kraje. Místní komunikace jsou v majetku obce, je třeba částečná rekonstrukce na náklady obce s pomocí dotací.

Železniční a autobusová doprava

Vlakovou dopravu zajišťují ČD, spoje jsou dostatečné. Frekvence běžné autobusové dopravy je dostatečná. Problematické jsou spoje na Posluchoch, do budoucna je nutné situaci řešit, protože se v části Posluchoch a Mariánské údolí rozrůstá výstavba.

Cyklostezky a cyklotrasy

Využití cyklistiky k dopravním i rekreačním účelům má ve světě stoupající tendenci a v mnoha zemích se tomuto trendu přizpůsobují služby, plánování i nabídka v dopravě. Tendence zdravého životního stylu je hlavním motivačním faktorem k rozšíření cyklistiky. Cyklistiku můžeme spojit jak s volným časem, cestovním ruchem, tak s rekreací. V obci Hlubočky a blízkém okolí se nachází několik cyklostezek a cyklotras spojených mnohdy i s naučnými stezkami. Podél těchto tras je zajištěna dostatečná síť občerstvovacích zařízení i mapy s vyznačenými trasami.

Cyklostezka – Velká Bystřice – Mariánské Údolí

Cyklotrasa - Hrubá Voda, Velká Bystřice – Olomouc

Údolím Bystřice - Olomouc - Svatý kopeček - Posluchov – Hlubočky - Hrubá Voda - Jívová - Dolany – Olomouc

Cyklotrasa - Bystrovany – Velká Bystřice – Mariánské Údolí

Cyklotrasa IV. třídy se silničním značením - Mariánské Údolí – Kopeček – Dolany – Hlušovice

Cyklotrasa IV. třídy se silničním značením - Velká Bystřice – Hlubočky – Šternberk – Paseka

Cyklotrasa IV. třídy se silničním značením - Hrubá Voda – Domašov nad Bystřicí – Hraničné Petrovice

5. Vybavenost

Bydlení

Rozvojové plochy pro bydlení

Obec vlastní cca 100 bytů (z toho 36 bytů v domě s pečovatelskou službou), výstavba nových se neplánuje. Obec v současnosti prodala poslední obecní pozemek pro výstavbu RD a existují ještě dvě velké lokality soukromých investorů pro výstavbu RD – cca 60 domů

Sociální bydlení

Obec vlastní dva domy s pečovatelskou službou. Nově vybudovaný dům s 24 byty a starý objekt s 12 byty, kde je nutné provést do budoucna rekonstrukci – výměnu oken, zateplení včetně svisících izolací
V obci je cca 40 bytů vhodných pro rekonstrukci na sociální bydlení.

Školství a vzdělávání

Sociální péče

V rámci sociálních služeb v obci působí sociální služby města Olomouce a Charita Olomouc – pobočka Velká Bystřice, která zajišťuje pečovatelskou službu a rozvoz obědů.

Kultura

Kulturní dům v Mariánském Údolí – kapacita 410 osob, budova je částečně využívána dalšími subjekty – výroba chipsů, restaurace, ubytovna (obecní), švadlenky, zkušební kapel. Součástí areálu je venkovní amfiteátr s uzavíratelným pódium, které od podzimu do jara slouží ke sportovnímu vyžití – stolní tenis, volejbal, aerobik. Je po celkové rekonstrukci, připravuje se rekonstrukce přízemí a suterénu. Probíhají zde plesy, výstavy, koncerty, kulturní představení. Kulturní dům v Hlubočkách - Dukle – obec vlastní ideální polovinu, usiluje o koupi druhé poloviny a následně uvažuje o generální opravě.

Sport a tělovýchova

V obci je pestrá škála možností, kam si jít zasportovat. K dispozici je několik sportovišť různého druhu:

Areál FK Hlubočky – ve vlastnictví obce.

Tenisové kurty v části Dukla – areál v majetku obce, kurty jsou využívány širokou veřejností. Tenisový kurt v části Hlubočky – Ves, slouží pro rekreační hraní obyvatel i chatařů.

Hřiště – sídliště Mariánské Údolí – dvě víceúčelová hřiště s celoročním provozem.

Hřiště – sídliště Hlubočky - Dukla - víceúčelové hřiště s celoročním provozem.

Sportovní hala ZŠ v Hlubočkách - Ves – slouží ze 75 % veřejnosti a sportovním oddílům k soukromým sportovním aktivitám.

SKI AREÁL Hlubočky – Ves - sjezdovka, bobová dráha.

PARK SPORTU Hrubá Voda – sjezdovka, bobová dráha, půjčovna kol, jízda na koni a kolech, minigolf, víceúčelové hřiště.

V obci se pořádá celá řada kulturních a sportovních akcí, z nejdůležitějších můžeme uvést tyto:

Moraviánská padesátka – turistická akce s dlouhou tradicí

Fotbalové zápasy pěti oddílů FK Hlubočky

Soutěže v malé kopané

Turnaje v tenisu, stolním tenisu a volejbale

Závody ve sjezdovém lyžování

Bílý kámen – turistická akce ve VVP Libavá

Závody minikár

Cyklistický závod do vrchu „Štrauzák“

6. Životní prostředí

Rozsah veřejné zeleně v majetku obce je 58,5 ha. S údržbou zeleně významně pomáhá cca 10 pracovníků VPP. Zeleň na sídlišti v Mariánském Údolí byla obnovena v rámci projektu regenerace sídliště v minulém období, pro regeneraci sídliště v části Dukla je nyní připravován projekt. V dalších částech je zeleň obnovována dle potřeby průběžně.

Protože řeka Bystřice v úzkém údolí sbírá vody z přilehlých svahů Nízkého Jeseníku a Oderských vrchů až od Dětřichova nad Bystřicí, představovaly v minulosti i současnosti hlavní nebezpečí povodně. Kvůli tomu obec vybuďovala v minulém období varovný povodňový systém. V kritických místech bude nutné vybudovat chybějící protipovodňová opatření. Nemale škody rovněž místně působí větrné smrště.

Chráněná krajinná oblast

V katastru obce leží dvě chráněná území. Jsou to **Přírodní park Údolí Bystřice** vyhlášený v roce 1995 a **Přírodní rezervace Hrubovodské sutě** existující od roku 2001. Podrobněji uvedeno v oddíle Území. Jihovýchodní část katastru obce se dotýká území NATURA 2000, jedná se o území určené k ochraně nejvzácnějších a nejvíce ohrožených druhů živočichů, rostlin a nejvzácnějších přírodních stanovišť.

Lokality s ekologickými zátěžemi

V obci jsou dvě lokality, bývalá kalová pole firmy Moravia, závod Dukla a bývalá skládka taktéž v lokalitě Dukla.

Nakládání s odpady

Systém nakládání s odpady je v rámci obce vyřešen, komunální odpad je odvážen a likvidován mimo obec, taktéž je zajišťován sběr a odvoz nebezpečného a velkoobjemového odpadu.

V obci jsou **významné nemovité památky**:

- zřícenina hradu Hluboký
- Kostel Božského Srdce Páně
- Kaple Bolestné Panny Marie
- Kaple Nejsvětější Trojice
- Pomník Dukeiským hrdinům
- Rychta

7. Správa obce

Subjekt obce Hlubočky vznikl na základě zákona č. 128/2000 Sb., o obcích a je územním samosprávným celkem s právní subjektivitou. Je základním územním samosprávným společenstvím občanů a tvoří územní celek, který je vymezen hranicemi obce. Obec je spravována zastupitelstvem obce a Radou obce. Zastupitelstvo je patnáctičlenné a v jeho čele stojí starosta obce, Rada obce má 5 členů. Obec má dále zřízeny 2 výbory – finanční, kontrolní. Dále zajišťuje správu a údržbu obce, obecní zeleně, likvidaci odpadů, podporuje kulturní a sportovní činnost v obci. Pro jiné obce nevykonává žádné další správní činnosti. Obec má stálých 25 zaměstnanců, 10 – 15 zaměstnanců má na VPP k údržbě obecního majetku, údržbě zeleně a odklizení sněhu.

Obec je zřizovatelem dvou Mateřských a dvou Základních škol.

Dvě Mateřské školy s kapacitou 175 dětí, celkem se jedná o tři budovy, všechny jsou již rekonstruované a včetně školních zahrad a dvou základních škol:

Dvě Základní školy – jedna škola se nachází v Mariánském Údolí – 1. - 5. třída s kapacitou 100 dětí, obsazenost 100%.

Druhá škola má dvě budovy v Hlubočkách – Dukla, kde je 1. - 4. třída a jednu budovu v Hlubočkách - Vsi, kde je 5. - 9. třída, kapacita je celkem 200 dětí, obsazenost 175. V rámci škol je třeba modernizace učeben, kabinetů, dílen a jejich vybavení, dále potom do školních hřišť- rekonstrukce, modernizace, rozšíření

Komunikace s občany

Komunikace s veřejností je obcí vnímána jako jeden ze základních aspektů, který ovlivňuje kvalitu řízení obce. Komunikace s občany je řešena několika způsoby tak, aby vyhovovala všem skupinám zájemců o informace bez ohledu na věková či jiná omezení. Kromě osobního kontaktu s občany na veřejných projednáních je využívána úřední deska a webové stránky obce www.hlubocky.cz

Hospodaření a majetek obce

V rámci rozpočtu má obec každoročně vyčleněny finanční prostředky, které slouží k zabezpečení rozvoje obce, její infrastruktury a služeb. Obec v roce 2015 hospodařila s částkou cca 85 mil. Kč. Z níže uvedené tabulky je zřejmé, že příjmy obce (kromě roku 2013) mají vzrůstající tendenci.

	Příjmy	Výdaje
rok 2012	55 102	38 425
rok 2013	95 708	90 608

rok 2014	80 773	72 455
rok 2015	85 393	89 762

V období 2011 - 2015 bylo s dotací z nejrůznějších dotačních titulů realizováno v obci několik desítek akcí do majetku obce. S dotací cca 87 mil. Kč byly realizovány akce v hodnotě 175 mil. Kč. Jednalo se o dotace na chodníky a komunikace, kanalizaci, zateplení obecních budov, pořízení hasičské cisterny, dětská hřiště, rekonstrukci centra obce a fasádu kulturního domu atd.

Bezpečnost

Obecní policie Hlubočky byla zřízena obecním zastupitelstvem v roce 1992, vydáním obecně závazné vyhlášky. Obecní policii řídí dle zákona o obecní policii starosta, nebo jiný člen zastupitelstva obce pověřený zastupitelstvem obce.

Hasičský sbor dobrovolných hasičů je přímo v obci, byl založen již v roce 1885 německými osadníky. V současné době se jedná o JPO II. Vybavenou následujícími vozidly: CAS 32 – Tatra 148, CAS 20 – Tatra 815, Avie 30 DVS a Renault Trafic a Nissan Terrano, všechna vozidla jsou zařazena do IZS.

Vnější vztahy a vazby

Obec je členem Mikroregionu Bystřička a MAS Bystřička.

A.2 VÝCHODISKA PRO NÁVRHOVOU ČÁST

Na základě provedené SWOT analýzy byla definována prioritní témata pro návrhovou část. Ostatní podněty byly rovněž vnímány jako podstatné, proto při formulaci návrhové části budou z hlediska dlouhodobé perspektivy zohledněny. V souvislosti s využitím výstupů SWOT analýzy je nutno zohlednit faktory, které obec může jen obtížně ovlivnit. Jsou to především stavy komunikací, na které je obec napojena a které nejsou v jejím vlastnictví, nebo snížení dopravní dostupnosti veřejnou dopravou.

Silné stránky

- tradice velké průmyslové výroby (MORA MORAVIA, s.r.o. a Honeywell)
- dobré podmínky pro agroturistiku
- přístupná železniční i silniční síť
- dostatek volné pracovní síly s nízkými náklady i kvalifikované pracovní síly v některých oborech
- vybudovaná energetická a vodohospodářská infrastruktura
- potenciál v rozvoji cestovního ruchu
- atraktivní okolí a přírodní prostředí
- lesní pozemky tvoří cca 34% rozlohy, v některých obcích tvoří přes 40% rozlohy, Hlubočky 71 %
- rekreační střediska v zimním období – lyžařské vleky, bobové dráhy, horská kola apod.

Slabé stránky

- nízký počet malých a středních podniků a následně pracovních možností v nich nedostatečně rozvinutá oblast služeb
- nedostatečný zdroj kapitálu pro inovaci zemědělských technologií
- koeficient ekologické stability - Hlubočky mají zvýšený koeficient (KES 6,69)
- zatížení hlukem a zvýšenou prašností podél významných komunikací, III/44317 Velká Bystřice - > Mariánské Údolí
- špatná dopravní infrastruktura v lokalitě Hrubá Voda a Posluchove

Příležitosti

- možnost práce v okresním centru regionu bez nutnosti stěhování
- modernizace malých a středních podniků a zvýšení jejich konkurenceschopnosti
- odstranění bariér pro podnikání a bydlení (administrativa a legislativa)
- ve výrobní oblasti se zaměřit na ochranu životního prostředí a udržování krajinného rázu

- podpořit rozvoj multifunkčního zemědělství
- využití přírodní krajiny k rozvoji dětské rekreace
- vytvořit podmínky k rozvoji turistiky, cykloturistiky a venkovské pobytové turistiky
- zaměření na revitalizaci krajiny

Hrozby

- možnost úbytku malých a středních firem
- nespínění požadavků k odstranění starých ekologických zátěží
- rostoucí množství odpadů, nedořešení jejich likvidace a další zpracování (sběrný dvůr)
- snížená konkurenceschopnost
- nezaměstnanost
- pokles investic do životního prostředí a infrastruktury
- stárnutí obyvatel
- zpomalení venkovské ekonomiky
- pomalá revitalizace krajiny

B. NÁVRHOVÁ ČÁST

B.1 STRATEGICKÁ VIZE

Strategická vize představuje pohled na stav obce z dlouhodobé perspektivy tj. 10 – 20 let. Obec Hlubočky chtějí být vhodným místem pro život, obcí, která podporuje dobré mezilidské vztahy udržováním společenského a kulturního života a zapojováním občanů do dění v obci i v jejím okolí. Obec je atraktivní pro turisty nabízející prostor k pasivnímu i aktivnímu odpočinku v přírodě. Vize nejbližších let spočívá v dobudování technické infrastruktury a rozvoj služeb pro občany v obci. Rozvoj obce přinese růst životní úrovně občanů a zatraktivní obec pro turisty a rekreanty.

B.2 OPATŘENÍ A AKTIVITY

Pro konkretizaci vize byly stanoveny následující tři strategické cíle. Ty představují to, čeho by obec Hlubočky chtěla dosáhnout ve střednědobém horizontu. Stanovené cíle vycházejí z dotazníkového šetření (potřeby občanů obce) a problémů stanovených v analytické části obecně. Aktuálně v sobě zahrnují a zohledňují kýžený směr rozvoje. V rámci strategických cílů jsou plánována opatření a aktivity prostřednictvím jejich realizace dojde k naplnění stanovených cílů.

Strategický cíl 1 Rozvoj infrastruktury a občanské vybavenosti

Opatření 1.1 Rozvoj dopravní infrastruktury

Aktivita 1.1.1	Výstavba a rekonstrukce komunikací
Aktivita 1.1.2	Výstavba a rekonstrukce chodníků
Aktivita 1.1.3	Rekonstrukce mostů
Aktivita 1.1.4	Investice do cyklo dopravy vč. doprovodné infrastruktury

Opatření 1.2 Rozvoj technické infrastruktury

Aktivita 1.2.1	Výstavba a rekonstrukce kanalizace a vodovodu
Aktivita 1.2.2	Vybudování sběrového dvora
Aktivita 1.2.3	Rekonstrukce a dobudování veřejného osvětlení
Aktivita 1.2.4	Protipovodňová opatření

Opatření 1.3 Podpora a rozvoj občanské vybavenosti

Aktivita 1.3.1	Výstavba a rekonstrukce dětských hřišť a sportovních areálů
Aktivita 1.3.2	Investice do budov MŠ, ZŠ
Aktivita 1.3.3	Investice do bytových domů
Aktivita 1.3.4	Rekonstrukce a obnova budov v majetku obce
Aktivita 1.3.5	Investice do IZS (policie, hasiči)

Strategický cíl 2 Podpora společenského a kulturního života v obci

Opatření 2.1 Podpora spolkové činnosti v obci

Aktivita 2.1.1	Investice do zázemí spolků
Aktivita 2.1.2	Podpora spolkové činnosti

Opatření 2.2 Ochrana kulturního dědictví

Aktivita 2.2.1	Ochrana a obnova historických a kulturních památek
Aktivita 2.2.2	Podpora kulturních a společenských akcí

Opatření 2.3 Podpora cestovního ruchu

- Aktivita 2.3.1 Naučné a turistické stezky
- Aktivita 2.3.2 Propagace a prezentace regionu
- Aktivita 2.3.3 Podpora služeb v cestovním ruchu

Opatření 2.4 Podpora života seniorů

- Aktivita 2.4.1 Bydlení pro seniory
- Aktivita 2.4.2. Rozvoj a zavedení nových služeb pro seniory

Strategický cíl 3 **Ochrana životního prostředí**

Opatření 3.1 Regenerace zeleně

- Aktivita 3.1.1. Obnova krajinných struktur
- Aktivita 3.1.2. Regenerace sídelní zeleně

Opatření 3.2 Údržba veřejných prostranství a zeleně

- Aktivita 3.2.1 Údržba a obnova zeleně na veřejném prostranství

Opatření 3.3 Investice do ochrany životního prostředí

- Aktivita 3.3.1. Snížení zatížení kamionové dopravy – prašnost, hluchost

AKČNÍ PLÁN

Název záměru	Strategický cíl	Opatření	Aktivita	Popis záměru	Předpoklad rozpočet záměru	Předpokládaný termín realizace
Rekonstrukce komunikace „nám. Družby – Suchý žleb (ovčín)	1	1.1.1	Výstavba a rekonstrukce komunikací	Rekonstrukce komunikace „nám. Družby – Suchý žleb (ovčín)	7 000 tis. Kč	2016
Rekonstrukce komunikace Hrubá Voda	1	1.1.1.	Výstavba a rekonstrukce komunikací	Rekonstrukce místní komunikace „u Steckerů“	520 tis. Kč	2016
Rekonstrukce komunikací na Posluchově	1	1.1.1	Výstavba a rekonstrukce komunikací	Rekonstrukce komunikací na Posluchově a jeho propojení s Mar. Údolím	10 000 tis. Kč	2018-2020
Rekonstrukce komunikace Komenského ulice	1.	1.1.1	Výstavba a rekonstrukce komunikací	Rekonstrukce povrchu komunikace v ulici Komenského v Dukle	7 500 tis. Kč	2018
Rekonstrukce silnice na Hrubé Vodě	1.	1.1.1	Výstavba a rekonstrukce komunikací	Rekonstrukce místní komunikace na Hrubé Vodě od žel. st. Hrubá Voda po konec Hrubé Vody	7 000 tis. Kč	2019 - 2021
Parkoviště naproti OÚ	1.	1.1.1	Výstavba a rekonstrukce komunikací	Vybudování nového parkoviště naproti budovy OÚ po demolici budovy	500 tis. Kč	2016
Parkoviště na Posluchově	1.	1.1.1	Výstavba a rekonstrukce komunikací	Vybudování parkoviště u restaurace Barrandov na Posluchově	120 tis. Kč	2016
Rekonstrukce místní komunikace V Podlesí	1	1.1.1	Výstavba a rekonstrukce komunikací	Rekonstrukce a vybudování nové místní komunikace od mostu z Olomoucké ulice pro koncové body ulice V Podlesí	3 000 tis. Kč	2018
Humanizace sídliště Dukla	1	1.1.1 1.1.2 1.1.3	Výstavba a rekonstrukce komunikací Výstavba a rekonstrukce chodníků Výstavba a rekonstrukce hřišť	Komplexní rekonstrukce a humanizace sídliště Dukla – vybudování komunikací, chodníků, hřišť, zeleně apod.	15 000 tis. Kč	2017 - 2022

Výstavba chodníku ZŠ Mar. Údolí - MIHAJ	1	1.1.2	Výstavba a rekonstrukce chodníků	Výstavba nového chodníku od křižovatky u ZŠ Mar. Údolí po firmu MIHAJ	400 tis. Kč	2017
Výstavba chodníku Dukelských hrdinů 1	1	1.1.2	Výstavba a rekonstrukce chodníků	Prodloužení chodníku na ulici Dukelských hrdinů od křižovatky na sídliště po stávající chodník u Havlíčkovy ulice	1 500 tis. Kč	2016
Výstavba chodníku Dukelských hrdinů 2	1	1.1.2	Výstavba a rekonstrukce chodníků	Výstavba chodníku od ulice Havlíčkovy po křižovatku ulic Olomoucká a ČSA	5 000 tis. Kč	2017
Výstavba chodníku u bočního vchodu do ZŠ Mar. Údolí a přilehlé parkoviště	1	1.1.2	Výstavba a rekonstrukce chodníků	Rekonstrukce příjezdového chodníku k budově ZŠ v Mar. Údolí (z boku, z ulice U školy) a výstavba parkoviště	200 tis. Kč	2017
Výstavba chodníku MIHAJ - Českoslávie	1	1.1.2	Výstavba a rekonstrukce chodníku	Výstavba chodníku od velkoobchodu MIHAJ do Českoslávie (napojení u cyklostezky)	1 500 tis. Kč	2020
Výstavba mostu do Podlesí	1	1.1.3	Rekonstrukce mostů	Výstavba nového mostu od silnice Olomoucká do ulice V Podlesí	6 500 tis. Kč	2017
Rekonstrukce mostů na Hrubé Vodě	1	1.1.3	Rekonstrukce mostů	Rekonstrukce 3 mostů na Hrubé Vodě patřících do majetku obce	3 000 tis. Kč	2020 - 2022
Cyklostezka Hrubá Voda - Smilov	1	1.1.4	Investice do cyklo dopravy včetně doprovodné infrastruktury	Vybudování nové cyklostezky v úseku Hrubá Voda - Smilov	3 000 tis. Kč	2018
Cyklostezka Hlubočky - Dolany	1	1.1.4	Investice do cyklo dopravy včetně doprovodné infrastruktury	Vybudování nové cyklostezky v úseku Hlubočky – Dolany (spolupráce se zainteresovanými obcemi)	7 000 tis. Kč	2020
Orientační systém v obci	1	1.1.4	Investice do cyklo dopravy včetně doprovodné infrastruktury	Vybudování dalšího značení v obci, informačních orientačních cedulí podél cyklostezek a cyklotras	100 tis. Kč	2020
Napojení vodovodu VHS na Posluchově	1	1.2.1	Výstavba a rekonstrukce kanalizace a vodovodu	Napojení stávajícího vodovodu na Posluchově na síť VHS Olomouc a nahrazení místního zdroje v majetku obce	400 tis. Kč	2016-2017

Výstavba vodovodu a kanalizace na Posluchově	1	1.2.1	Výstavba a rekonstrukce kanalizace a vodovodu	Výstavba nového vodovodu a kanalizace na Posluchově	25 000 tis. Kč	2018-2020
Výstavba kanalizace v Podlesí	1	1.2.1	Výstavba a rekonstrukce kanalizace a vodovodu	Výstavby nové kanalizační sítě v ulici V Podlesí	4 000 tis. Kč	2017-2018
Oprava kanalizace III. etapa v Dukle	1	1.2.1	Výstavba a rekonstrukce kanalizace a vodovodu	Monitoring a oprava páteřní kanalizační stoky III. etapa v Dukle	3 000 tis. Kč	2018-2020
Rekonstrukce kanalizace na ulici Fučíkova	1	1.2.1	Výstavba a rekonstrukce kanalizace a vodovodu	Rekonstrukce vodovodu na ulici Fučíkova s cílem odstranit ztráty v potrubí a předání do majetku VHS	1 500 tis. Kč	2018
Vložení vodohospodářského majetku do VHS	1	1.2.1	Výstavba a rekonstrukce kanalizace a vodovodu	Vložení nově vybudovaných a rekonstruovaných úseků vodovodu a kanalizace do majetku VHS – ulice Nad Sídlištěm, K Posluchovu a Havlíčkova (dokumentace)	1 000 tis. Kč	2017
Vybudování sběrového dvora	1	1.2.2	Vybudování sběrového dvora	Vybudování nového sběrového dvora v Dukle	4 500 tis. Kč	2017
Pořízení dalších domácích kompostérů a kontejnerů na plasty a papír	1	1.2.2	Vybudování sběrového dvora	Společný projekt Mikroregionu Bystřička na pořízení domácích biokompostérů a kontejnerů na plasty a papír	200 tis. Kč	2017
Rekonstrukce veřejného osvětlení	1	1.2.3	Rekonstrukce a dobudování osvětlení	Postupná náhrada starších a nevhodných lamp (celkem 652) především kolem páteřní komunikace	3 000 tis. Kč	2018 - 2022
Údržba koryta potoků, řeky a příkopů	1	1.2.4	Protipovodňová opatření	Preventivní údržba koryt potoků a kvality příkopů v celé obci, zpevnění břehů řeky Bystřičky v kritických místech	1 000 tis. Kč	2017-2018
Výstavba dětského hřiště u KD Mar. Údolí	1	1.3.1	Výstavba a rekonstrukce dětských hřišť a sportovních areálů	Doplnění venkovní infrastruktury v areálu kulturního domu v Mar. Údolí o dětské hřiště pro menší děti	450 tis. Kč	2016
Rekonstrukce víceúčelového hřiště v Dukle	1	1.3.1	Výstavba a rekonstrukce dětských hřišť a sportovních areálů	Rekonstrukce stávajícího víceúčelového hřiště u tenisových dvorců	6 500 tis. Kč	2018

Rekonstrukce školního hřiště ve Vsi	1	1.3.1	Výstavba a rekonstrukce dětských hřišť a sportovních areálů	Rekonstrukce školního hřiště ve Vsi pro účely ZŠ Hlubočky	9 000 tis. Kč	2017
Výstavba streetwourkoutového hřiště	1	1.3.1	Výstavba a rekonstrukce dětských hřišť a sportovních areálů	Vybudování 2 streetwourkoutových hřišť v Mar. Údolí a Hlubočkách Dukle	1 000 tis. Kč	2017-2018
Rekonstrukce sportovní haly	1	1.3.2	Investice do budov MŠ, ZŠ	Rekonstrukce povrchu v hale, zázemí (WC, sprchy)	2 000 tis. Kč	2020
Bezbariérovost školy	1	1.3.2	Investice do budov MŠ, ZŠ	Vybudování bezbariérového vstupu do ZŠ a zajištění bezbariérového pohybu po obou budovách školy	5 000 tis. Kč	2017-2018
Zateplení domu č.p. 180	1	1.3.3	Investice do bytových domů	Zateplení bytového domu č.p. 180	2 000 tis. Kč	2017
Rekonstrukce bytového domu č.p.103	1	1.3.3	Investice do bytových domů	Rekonstrukce bytového domu Dukelských hrdinů č.p. 103	10 000 tis. Kč	2022
Rekonstrukce bytového domu č.p. 120	1	1.3.3	Investice do bytových domů	Rekonstrukce bytového domu Dukelských hrdinů č.p. 120	10 000 tis. Kč	2022
Rekonstrukce bytového domu č.p. 66	1	1.3.3	Investice do bytových domů	Rekonstrukce bytového domu Fučíkova č.p. 66	10 000 tis. Kč	2023
Rekonstrukce bytového domu č.p. 88	1	1.3.3	Investice do bytových domů	Rekonstrukce bytového domu Fučíkova č.p. 88	10 000 tis. Kč	2023
Rekonstrukce budovy obecního úřadu	1	1.3.4	Rekonstrukce a obnova budov v majetku obce	Rekonstrukce vnitřních prostor budovy obecního úřadu	10 000 tis. Kč	2017
Rekonstrukce přízemí a suterénu KD Mar. Údolí	1	1.3.4	Rekonstrukce a obnova budov v majetku obce	Rekonstrukce prostor přízemí a suterénu kulturního domu pro účely spolkového života	15 000 tis. Kč	2018- 2020
Rekonstrukce KD Dukla	1	1.3.4	Rekonstrukce a obnova budov v majetku obce	Komplexní rekonstrukce v současné době „vybydleného“ kulturního domu po vyřešení spoluvlastnictví areálů	15 000 tis. Kč	2020-2022
Rekonstrukce amfiteátru u KD v Mar. Údolí	1	1.3.4	Rekonstrukce a obnova budov v majetku obce	Rekonstrukce amfiteátru u KD v Mar. Údolí (lavičky, stání pro invalidy, stojany na kola, objekt občerstvení)	500 tis. Kč	2017-2018
Rekonstrukce budovy pro OP	1	1.3.5	Investice do IZS (policie, hasiči)	Komplexní rekonstrukce v současné době budovy lesní správy na zázemí OP, po vyřešení vykoupení budovy	10 000 tis. Kč	2019
Vybudování parkoviště před FK	2	2.1.1	Investice do zázemí spolků	Vybudování parkovací plochy před fotbalovým stadionem a cesty podél trati	2 000 tis. Kč	2020

Rekonstrukce zázemí a tribuny pro Minikár club	2	2.1.1	Investice do zázemí spolků	Rekonstrukce tribuny a zázemí pro Minikár club v Mar. Údolí	250 tis. Kč	2017
Výcvikový prostor a zázemí pro SDH	2	2.1.1	Investice do zázemí spolků	Vybudování startovacího prostoru pro trénink a soutěže SDH, zázemí (buňky) na ploše Na Orátě (po vyřešení změny v územním plánu, převedení pozemku do majetku obce)	2 000 tis. Kč	2018- 2019
Rekonstrukce elektrorozvodů v SMT	2	2.1.1	Investice do zázemí spolků	Rekonstrukce elektrorozvodů v budově – zázemí SMT	1 000 tis. Kč	2020
Vybudování osvětlení na tenisových kurtech	2	2.1.1	Investice do zázemí spolků	Vybudování osvětlení na tenisových kurtech u ZŠ v Dukle	500 tis. Kč	2017
Technicko -materiální vybavení prostor RC	2	2.1.1	Investice do zázemí spolků	RC Broučci – vybavení kuchyňky, skladové místnosti	100 tis. Kč	2018
Podpora spolků při organizaci společenských akcí pro veřejnost	2	2.1.2	Podpora spolkové činnosti	Podpora spolků při zajišťování a organizaci různých akcí pro veřejnost	100 tis. Kč	2017
Oprava kaple na Posluchové	2	2.2.1	Ochrana a obnova historických a kulturních památek	Celková rekonstrukce kaple na Posluchové (fasáda, krovy, střecha, výměna oken, dveří, kované mříže na dveře, nová dlažba ve vstupu, okolí kaple)	2 000 tis. Kč	2016
Přemístění kříže na Posluchové	2	2.2.1	Ochrana a obnova historických a kulturních památek	Přemístění a oprava kříže na Posluchové u drůbežárny z důvodu podmáčeného podloží	100 tis. Kč	2016-2017
Podpora kulturních a společenských akcí	2	2.2.2	Podpora kulturních a společenských akcí	Podpora jednotlivých dílčích kulturních a společenských akcí	200 tis. Kč	2017
Oprava turistického značení	2	2.3.1	Naučné a turistické cesty	Obnovení turistického značení na turistických cestách z Hluboček „všemi různými směry“	500 tis. Kč	2019
Orientační vývěsní tabule	2	2.3.2	Propagace a prezentace regionu	Vybudování vývěsních tabulí zajímavých, významných a orientačních staveb v obci podél cyklostezky, silnice	100 tis. Kč	2018
Zřízení záchytných „cykloservisů“ na cyklostezce	2	2.3.3	Podpora služeb v obci	Na cyklostezce vybudovat službu „Cykloservis“	50 tis. Kč	2018
Přijímač na mobilní operátor na Hrubé Vodě	2	2.3.3	Podpora služeb v obci	Na Hrubé Vodě plně pokrytí mobilním operátorem, výstavba přijímače	100 tis. Kč	2017
Rekonstrukce starého domu s pečovatelskou službou	2	2.4.1	Bydlení pro seniory	Rekonstrukce bytového domu s pečovatelskou službou (bezbariérovost)	1 000 tis. Kč	2018-2019

Zřízení klubu pro seniory	2	2.4.2	Rozvoj a zavedení nových služeb pro seniory	Zřízení klubu pro seniory v KD Mar. Údolí – Klub aktivního života	150 tis. Kč	2018-2020
Zřízení dopravní obslužnosti mezi místními částmi Mar. Údolí - Posluchoy	2	2.4.2	Rozvoj a zavedení nových služeb pro seniory	Zřízení dopravní obslužnosti mezi místními částmi Mar. Údolí – Posluchoy (přes sídliště Mar. Údolí)	7 000 tis. Kč	2020
Vybudování biotopu	3	3.1.1	Obnova krajinných struktur	Vybudování biotopu společně s obcí Mrsklesy a městem Velká Bystřice na území bývalé Čechoslávie (spolupráce se sousedními obcemi)	9 000 tis. Kč	2020
Výsadba sídelní zeleně na sídlišti Dukla	3	3.1.2	Regenerace sídelní zeleně	Výsadba sídelní zeleně v rámci akce Humanizace sídliště Dukla	1 000 tis. Kč	2017-2020
Vybudování odpočinkové zóny v Hlubočkách vsi	3	3.2.1	Údržba a obnova zeleně na veřejném prostranství	Vybudování odpočinkové zóny na návsi za OÚ, výsadba zeleně , zřízení odpočinkových a relaxačních prvků	1 000 tis. Kč	2018
Snížení nákladní dopravy z kamenolomu Hrubá Voda	3	3.3.1	Snížení zatížení kamionové dopravy – prašnost, hlučnost	Převedení velké části nákladní dopravy z kamenolomu Hrubá Voda ze silnice na železnici	100 tis. Kč	2017