

OBEC LIBINA

Program rozvoje obce Libina na období let 2018 – 2023

STRATEGICKÝ DOKUMENT



Zpracovatel	Envica.cz s.r.o.
Investor	Obec Libina
Program	Program rozvoje obce
Část	Strategický dokument
Datum	02 / 2018
Zakázkové č.	Env/2017-10/SR/09

1



Obec:

Obec Libina
Libina 523
788 05 Libina



Zpracovatel:

Envica.cz s.r.o.
Sokolská 541/30, 779 00 Olomouc
www.envica.cz



OBEC LIBINA

Program rozvoje obce Libina na období let 2018 – 2023

Strategický dokument

Zpracovatelé:

Ing. Aleš Calábek, MBA

e-mail: calabek@envica.cz
tel.: +420 774 579 973

Mgr. Ondřej Gardlo

e-mail: gardlo@ghcregio.eu

Tento strategický dokument byl schválen na jednání zastupitelstva obce Libina dne



OBSAH

1	ÚVOD	4
1.1	Základní informace o obci	4
1.2	Zkušenosti s rozvojem území.....	5
2	ANALYTICKÁ ČÁST	6
2.1	Charakteristika obce.....	6
2.1.1	Umístění a území	6
2.1.2	Obyvatelstvo.....	6
2.1.3	Hospodářství.....	10
2.1.4	Infrastruktura.....	14
2.1.5	Vybavenost obce	22
2.1.6	Životní prostředí	36
2.1.7	Sociální oblast.....	39
2.1.8	Správa obce	41
2.2	Východiska pro návrhovou část.....	46
2.3	SWOT analýza	48
3	NÁVRHOVÁ ČÁST	49
3.1	Strategická vize.....	49
3.2	Cíle, opatření, aktivity.....	50
3.3	Podpora realizace programu	53
3.3.1	Monitoring realizace programu.....	53
3.3.2	Vazba na další strategické dokumenty	53
4	ZÁVĚR	56

Obsah této dokumentace je duševním vlastnictvím firmy Envica.cz s.r.o. Použití dokumentace, jejích dílčích částí nebo výsledků je možné pouze pro účel specifikovaný touto zakázkou - objednatelem. Veřejná publikace nad rámec smluvního určení, předání třetí osobě nebo její jiné využití, je vázáno na souhlas zpracovatele, firmy Envica.cz s.r.o.



f

1 ÚVOD

Strategický plán rozvoje obce Libina na období let 2018 – 2023 je významným programovým dokumentem, který formuluje cíle rozvoje obce a cesty k jejich dosažení až do roku 2023. Strategický plán vytváří širší koncepční rámec vývoje obce. Díky svému střednědobému zaměření by měl zachovávat kontinuitu rozvoje obce a to bez ohledu na aktuální politické složení představitelů správy. Dokument je tvořen tak, aby odrážel společenské potřeby obyvatel, přispíval k dalšímu rozvoji obce, zachovával jeho ráz pro budoucí generace a ohleduplně přistupoval k okolní krajině a přírodě.

Program rozvoje obce není uzavřeným dokumentem. Je nezbytné s ním neustále pracovat, průběžně porovnávat se skutečností a aktualizovat. Proto by měl být živým dokumentem i v následujících letech. Obec předpokládá zapojení svých představitelů do kontroly realizace programu a do jeho případného revidování v důsledku nových aktivit. Program rozvoje obce bude po schválení zastupitelstvem obce dostupný na webových stránkách obce.

1.1 Základní informace o obci

Název	Obec Libina
Sídlo	Sokolská 541/30, 779 00 Olomouc
IČ	277 90 797
DIČ	CZ27790797
Starosta	Mgr. Ing. Tomáš Kobza
Kontakt	podatelna@libina.cz 583 233 215
Webové stránky	www.libina.cz



1.2 Zkušenosti s rozvojem území

Obec Libina pochopitelně dbá na rozvoj svého území. Například v posledních pěti letech realizovalo řadu projektů, které vedly ke zvýšení atraktivity území, obnově budov či k rozvoji nejrůznější infrastruktury. Níže je uveden jejich demonstrativní výčet, který více přiblíží úspěšnost těchto projektů:

- Revitalizace centrální části obce Libina I. a II. etapa
- Vybudování kanalizace
- Opravy a zateplení fasád školních budov včetně budovy školní družiny
- Opravy a zateplení fasád budov mateřské školy
- Vybudování kompostárny včetně doprovodného technického vybavení
- Vybudování sběrného dvoru včetně technologického vybavení
- Vybudování nové tělocvičny u základní školy
- Revitalizace místního parku a další sídelní zeleně
- Protipovodňová opatření a zpracování digitálního protipovodňového plánu



2 ANALYTICKÁ ČÁST

2.1 Charakteristika obce

2.1.1 Umístění a území

Územně spadá obec Libina do okresu Šumperk, který je součástí Olomouckého kraje. Správní obcí s rozšířenou působností je Šumperk, nacházející se přibližně 15 km od Libiny. K 31. 12. 2017 měla obec 3 350 obyvatel – rok předtím, k 31. 12. 2016, měla 3 363 obyvatel. V Olomouckém kraji se jedná o 18. největší obec. V okrese Šumperk je pak velikostně na 5. místě.

Jak již bylo naznačeno, obec leží na území Olomouckého kraje, spadá do okresu Šumperk a je součástí obce s rozšířenou působností Šumperk. Katastrální výměrou zabírá území o velikosti 27,26 km².

Jedná se o protáhlou obec pod svahy Jeseníků. Libina je jednou z největších a nejdelších obcí u nás, jelikož délka obce je až 8 km. Obec se rozkládá jihovýchodním směrem od města Šumperk, na rozhraní Hrubého a Nízkého Jeseníku a v údolí Mladoňovského potoka. U jižního okraje obce ústí tento potok do řeky Oskavy a v sousedství soutoku je vybudován rybník Dolní Libina. Libina je také nejnižší položenou obcí šumperského okresu. Zástavba v obci je v převážné míře soustředěna kolem silnice procházející obcí a spojující Šumperk a Uničov.

Jihozápadním směrem se nad obcí zvedá vrchol Bradlo (600 m. n. m.), nejvyšší hora Úsovské vrchoviny, která náleží do státní přírodní rezervace. Význačný je vrchol tím, že na jeho stránkách jsou zajímavé skalní útvary, a proto je tento vrchol je vyhledávaným cílem turistů. Obcí prochází žlutá a modrá turistická trasa a u železniční stanice Libina je výchozí místo naučné stezky Bradlo.

Obcí Libina vede silnice II. třídy č. 446 ze Šumperka do Uničova a pak dále na Olomouc.

2.1.2 Obyvatelstvo

Vývoj počtu obyvatel

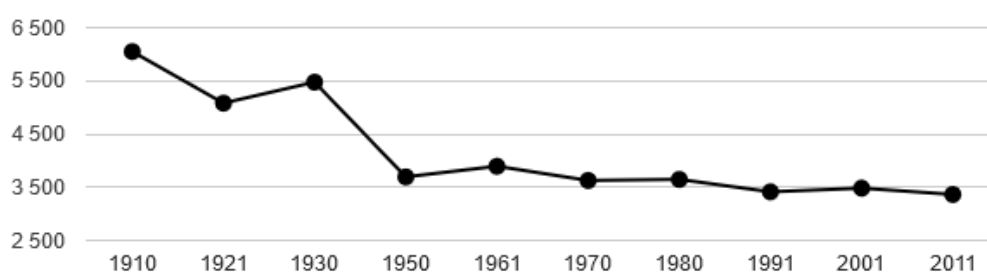
Dle údajů ČSÚ žilo v obci Libina k 31. 12. 2016 celkem 3 350 obyvatel, z toho 1 692 žen a 1 658 mužů. V posledních pěti letech zaznamenává obec mírný pokles obyvatel. Tak jako v jiných obcích i v obci Libina obyvatelstvo postupně stárne, tzn., klesá počet dětí a roste počet seniorů. Stárnutí obyvatelstva také klade vyšší nároky na kvalitu veřejného prostranství, zejména pak bezbariérovost, protože starším



lidem činí problém vyhýbat se nerovnostem na místních komunikacích a chodnících. Představitelé obce Libina se nejrůznějšími způsoby snaží k bydlení přilákat zejména mladé rodiny s dětmi, aby zamezili stárnutí výše zmíněnému obyvatelstvu. Postupným zatraktivňováním obce – např. formou realizace nejrůznějších projektů tak přispívají k přestěhování nových obyvatel do obce. Touto „politikou“ přilákání nových obyvatel se zvýší dětská složka, ale také se zvyšují nároky na kvalitu života ve venkovských oblastech a vzhled veřejného prostranství. Lidé stěhující se převážně z měst vyžadují dostatečně kvalitní zázemí a vybudovanou infrastrukturu.

Z historického hlediska, v rámci posledních 100 let docházelo v obci ke snižování počtu obyvatel. Po úbytku obyvatel způsobeným I. a II. světovou válkou byl počet obyvatel v celkovém měřítku na stabilní úrovni. Obec rozšiřovala svou bytovou zástavbu, bylo postaveno hned několik budov pro občanské využití, došlo k modernizaci infrastruktury, atd. Ovšem určitý nárůst obyvatel nastal po změně společenského systému v roce 1948, kdy ubylo pracovních příležitostí v zemědělství, a lidé hledali příležitost ve větších obcích. K opětovnému nárůstu obyvatel v obci však dále nedocházelo. Velmi mírný populační rozvoj obce je z grafu níže patrný před počátkem 3. tisíciletí, kdy na Moravě začalo docházet k tzv. suburbanizaci. Suburbanizace je jev, kdy se obyvatelé z center větších měst stěhují do obcí, které se nachází v jejich zázemí. Následně však až do současnosti dochází k úbytku obyvatelstva.

Tabulka: Dlouhodobý vývoj počtu obyvatel obce Libina od roku 1910



Zdroj: ČSÚ

V obci je během posledních 10 let, relativně stabilní počet obyvatel, maximálně s výkyvy okolo 100 obyvatel během dvou až tříletých období. Tuto skutečnost můžeme přisuzovat především dobré občanské vybavenosti, kvalitní infrastruktuře a dobrému dopravnímu napojení.



Tabulka: Vývoj počtu obyvatel v obci v posledních 10 letech (vždy k 31. 12.)

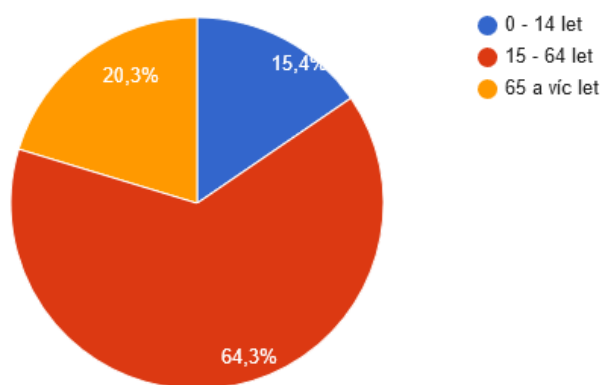
Rok	2008	2009	2010	2011	2012
Počet obyvatel	3 489	3 490	3 506	3 545	3 475
Rok	2013	2014	2015	2016	2017
Počet obyvatel	3 463	3 437	3 406	3 363	3 350

Zdroj: ČSÚ

Vývoj věkové skupiny obyvatel

Podle věkového zastoupení obyvatel v obci Libina za rok 2016 je zřejmé, že postproduktivní obyvatelstvo (20,3 %) poměrně výrazně převyšuje nad předproduktivním obyvatelstvem (15,4 %), rozdíl tedy činí téměř 5 procentních bodů. Z toho vyplývá, že počet obyvatel ve věku do 14 let je nižší než počet obyvatel ve věku 65 let a více. Lze tedy říci, že se obec může obávat stárnutí obyvatelstva. Ekonomicky aktivní obyvatelstvo (obyvatelstvo ve věku 15-64 let) je v obci zastoupeno 64,3 %, což odpovídá standardnímu zastoupení v podobně velkých obcích. Vzhledem k početné skupině mladých lidí a snahám zamezit odlivu obyvatel by se obec měla mimo jiné zaměřit také na zajištění startovacích bytů, ve kterých se mohou tito mladí lidé osamostatnit.

Graf: Věková struktura obyvatel obce Libina v roce 2016



Zdroj: ČSÚ

Již výše zmíněná horší situace obce v rámci stáří svého obyvatelstva (poměrně více oproti předproduktivním obyvatelům) kopíruje trend viditelný u ORP Šumperk, Olomouckého kraje a České



republiky. Všechny tyto územní celky mají vyšší podíl postproduktivního obyvatelstva nad předproduktivním, tedy podléhají stárnutí obyvatel (viz tabulka níže).

Index stáří zmíněný v tabulce níže vyjadřuje, kolik je v populaci obyvatel ve věku 65 a více let na 100 dětí ve věku 0-14 let. Znázorňuje tedy jev stárnutí populace. Index stáří v obci Libina činí 110,13 %. Hodnota indexu je poměrně vysoká, což znamená, že místní obyvatelstvo stárne. Tato skutečnost je považována za negativní a omezující především další možnosti rozvoje obce.

Tabulka: Změna počtu obyvatel a věkové poměry v obci Libina

	Počet obyvatel v roce 2014	Změna počtu obyvatel (2001–2011)	0–14 let (v %)	65 a více let (v %)
Libina	3 350,00	103,51	15,43 %	20,30 %
ORP Šumperk	69 707,00	106,05	14,67 %	17,99 %
Olomoucký kraj	632 985,00	102,45	15,26 %	19,30 %
ČR	10 577 308,00	98,02	15,57 %	18,80 %
	Index stáří	Změna podílu obyvatel 0-14 let (2003-2013)	Změna podílu obyvatel 65+ let (2003-2013)	
Libina	131,53	110,13	70,48	
ORP Šumperk	134,85	106,66	74,40	
Olomoucký kraj	126,43	101,72	70,66	
ČR	120,75	97,82	74,12	

Zdroj: ČSÚ

Demografický vývoj obce je úzce spjat s atraktivitou území pro život. Mění se ekonomické podmínky velmi intenzivně ovlivňují migraci obyvatel. Lze tedy usuzovat, že klesající trend počtu obyvatel znamená pokles atraktivity obce. Atraktivitu obce je tedy nutné zvyšovat formou potřebných opatření vztahujících se především k podpoře pracovních příležitostí (podpora firem, infrastruktura pro dojížděku atd.), celkového vzhledu obce (veřejná prostranství, rekonstrukce budov), podpora komunitního života (zázemí pro kulturní akce či sport), podpora žáků a studentů (opatření týkající se vzdělávání a školství) atd. Všechny tyto kroky a opatření napomohou zvýšit atraktivitu obce, což povede k nárůstu počtu obyvatel.

Vzdělanostní struktura obyvatelstva

Z grafu níže je patrná vzdělanostní struktura obyvatelstva obce Libina. Z údajů ze Sčítání lidu, domů a bytů v roce 2011 vyplývá, že nejvyšší je v obci podíl obyvatel v kategorii "středním vzdělání bez maturity" (45,3 %). Dále následuje s 24,9 % kategorie "bez vzdělání nebo se základním vzděláním". Nejméně je místní obyvatelstvo zastoupeno v kategorii "vysoká škola" (5 %) následované kategorií "střední škola s maturitou" s 22,3 %. Z těchto údajů je tedy patrné, že v obci převažuje zvýšený zájem o učební obory, které jsou ukončené např. výučním listem.

Graf: Vzdělanostní struktura obyvatel obce Libina v roce 2011



Zdroj: ČSÚ

2.1.3 Hospodářství

Ekonomická struktura

Struktura ekonomiky území je dána především historickým vývojem, přírodními podmínkami, profesním složením místních obyvatel, připraveností infrastruktury nezbytnou pro rozvoj podnikání a v neposlední řadě i restrukturalizací firem na požadavky trhu.

Při pohledu na tabulku níže je patrné, že v obci Libina v roce 2011 převažuje s 48,38 % sekundární sektor (průmysl a stavebnictví). Tato hodnota je ve srovnání s ostatními územními celky nejvyšší. Navíc, Libina jako obec vybočuje z trendu, jelikož ORP Šumperk, Olomoucký kraj i celá Česká republika je větší

podíl zaměstnaných v terciálním sektoru (služby). Za v obci nejvýraznějším sekundárním sektorem následuje sektor terciální sektor (služby) který v obci tvoří 39,03 % zaměstnaných. Tato hodnota je o necelých 9 procentních bodů nižší než hodnota ORP Šumperk. Zároveň je také nižší než hodnoty v územním celku Olomouckého kraje a v České republice. Nejméně je v obci zastoupen primární sektor (zemědělství a lesnictví), který tvoří podíl pouhých 4,71 % zaměstnaných. Tato hodnota je vyšší než u ORP Šumperk, Olomouckého kraje i České republiky.

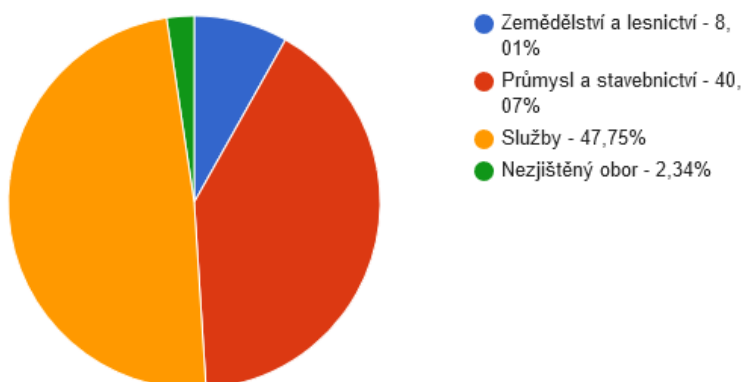
Tabulka: Struktura zaměstnanosti v obci Libina podle odvětví v roce 2011 (%)

	Zemědělství a lesnictví	Průmysl a stavebnictví	Služby
Libina	4,71 %	48,38 %	39,03 %
ORP Šumperk	3,71 %	38,75 %	48,11 %
Olomoucký kraj	3,55 %	34,56 %	51,54 %
ČR	2,74 %	32,23 %	53,87 %

Zdroj: ČSÚ

Zajímavé je pak porovnání se strukturou podnikatelských subjektů, kde naopak převyšují služby a průmysl se stavebnictvím je až na druhém místě (viz graf níže).

Graf: Struktura podnikatelských subjektů podle odvětví v obci Libina v roce 2013



Zdroj: ČSÚ

V obci Libina je dle Administrativního registru ekonomických subjektů Ministerstva financí ČR registrováno 598 aktivních podnikatelských subjektů. Samozřejmě, většina z nich je živnostníků. Nejběžnějšími obory činnosti jsou především průmysl, stavebnictví, velkoobchod a maloobchod,



opravy a údržba motorových vozidel. Pro srovnání, v obci je registrováno 33 společností s ručením omezeným a žádná akciová společnost. To však neznamená, že jejich podnikání probíhá přímo na území obce.

Mezi významné podnikatelské subjekty, které v obci Libina působí, patří:

- MDL s.r.o.
- Q TECH s.r.o.
- GETURA PLUS s.r.o.

Trh práce

Přibližně 40 % zaměstnaných obyvatel dojíždí do zaměstnání mimo obec, především do jiné obce v okrese.

V roce 2015 bylo registrováno 148 uchazečů o práci s trvalým bydlištěm v obci. Z tohoto počtu nezaměstnaných byla většina obyvatel s nejvyšším ukončeným vzděláním ve stupni "vyučen", následované úplným středním vzděláním s maturitou a základním vzděláním. Téměř polovina nezaměstnaných z celkového počtu registrovaných uchazečů byla v evidenci nad šest měsíců (přesně 66 nezaměstnaných). V evidenci nad 12 měsíců bylo v roce 2014 celkem 54 uchazečů o práci. V obci je tedy poměrně vysoký počet dlouhodobě nezaměstnaných obyvatel.

Tabulka: Uchazeči o práci v roce 2015

	Uchazeči o práci	OZP	Absolventi
Celkem	148	25	7
Muži	75	12	5
Ženy	73	13	2
	Základní st. vzdělání	Vyučení	S maturitou
Celkem	33	75	32
Muži	18	42	11
Ženy	15	33	21
	Evidence nad 6 měsíců	Evidence nad 12 měsíců	



Celkem	66	54
Muži	25	20
Ženy	41	34

Zdroj: RISKY.cz

V obci žilo v roce 2011 celkem 1 506 ekonomicky aktivních obyvatel, což činilo 44,77 % z celkového počtu obyvatel. Toto číslo relativně odpovídá trendu na úrovni ORP či Olomouckého kraje.

Tabulka: Ekonomicky aktivní obyvatelstvo a nezaměstnaní v obci Libina dle SLDB 2011

	Celkem	Zaměstnaní včetně pracujících studentů a učňů	Nezaměstnaní	Ekonomicky aktivní
Obec Libina	3 364	1 294	212	1 506
ORP Šumperk	69 405	28 123	4 118	32 241
Olomoucký kraj	628 427	268 013	35 979	303 992
	Ekonomicky neaktivní	Důchodci	Žáci, studenti a učni	Zaměstnaní bez pracujících studentů a učňů
Obec Libina	1 764	-	515	1 286
ORP Šumperk	34 699	-	10 664	27 775
Olomoucký kraj	300 693	157 375	96 288	264 256
	Zaměstnaní a žáci, studenti a učni			
Obec Libina	1 801			
ORP Šumperk	38 439			
Olomoucký kraj	360 544			

Zdroj: Sčítání lidu, domů a bytů 2011



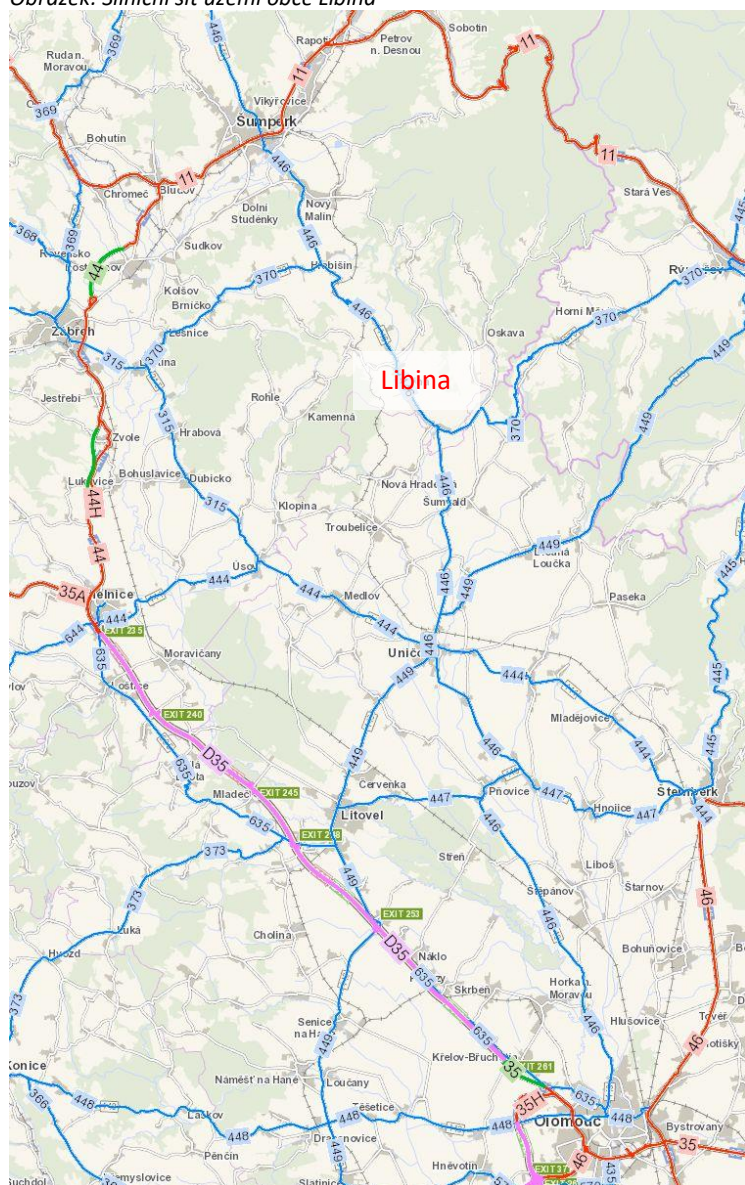
2.1.4 Infrastruktura

Silniční síť a chodníky

Nejvýznamnější komunikací, která prochází katastrem obce Libina, je silnice II. třídy č. 446, která tvoří významný dopravní tah mezi Šumperkem (okresní město, ORP) a Uničovem (ORP) – viz obrázek níže. Tato silnice dále pokračuje na jih do města Olomouce a na severu do Polska. Z toho důvodu jde o vytíženou komunikaci s celoroční průměrnou intenzitou přes 2 200 vozidel za 24 h. Zbylé komunikace, které procházejí katastrem a obcí, spadají do III. třídy a slouží k propojení jednotlivých obcí v okolí. Tyto komunikace tedy mají především místní význam.

Lze tedy říci, že je v rámci občanské vybavenosti zajištěno vynikající napojení obce na okolí, především na města Olomouc, Šumperk a Uničov. Tato skutečnost má velmi pozitivní vliv na hospodářský vývoj a usídlování podnikatelských subjektů v obci. Je také důležité prohlásit, že má obec zajištěné dobré propojení s menšími okolními obcemi.

Obrázek: Silniční síť území obce Libina



Zdroj: ŘSD

V posledních letech došlo ke zlepšení kvality silnic v obci. Byla provedena rekonstrukce povrchů komunikací, resp. rekonstrukce chodníků a jejich přizpůsobení pro méně pohyblivé občany. Za zmínku také stojí získaná dotace na projekt Revitalizace centrální části obce Libina - II. etapa, který proběhl v roce 2015. I přes tato opatření je v obci nadále několik ulic, které doposud nebyly zrekonstruovány. Obecně lze konstatovat, že dobrý stav vozovek je především na páteřních komunikacích obce. Poněkud horší je stav komunikací v ulicích, které netvoří jádro obce a zároveň nejsou hlavními dopravními tahy



v obci. Nadále pokračující rekonstrukce komunikací jsou potřeba především kvůli neustále se zvyšující intenzitě dopravy, čímž jsou komunikace vystaveny vyššímu opotřebení.

Se zvyšující se dopravní zátěží vzrůstá potřeba realizace bezpečnostních opatření, jako jsou chodníky, přechody pro chodce či zpomalovací prvky. Prioritou je nadále pokračovat v opravách komunikací a v realizaci bezpečnostních prvků, které zajistí plynulost dopravy bez vzniku krizových situací a dopravních nehod.

V současné době existuje potřeba revitalizace či výstavby některých úseků místních komunikací, a to včetně chodníků a parkovacích stání:

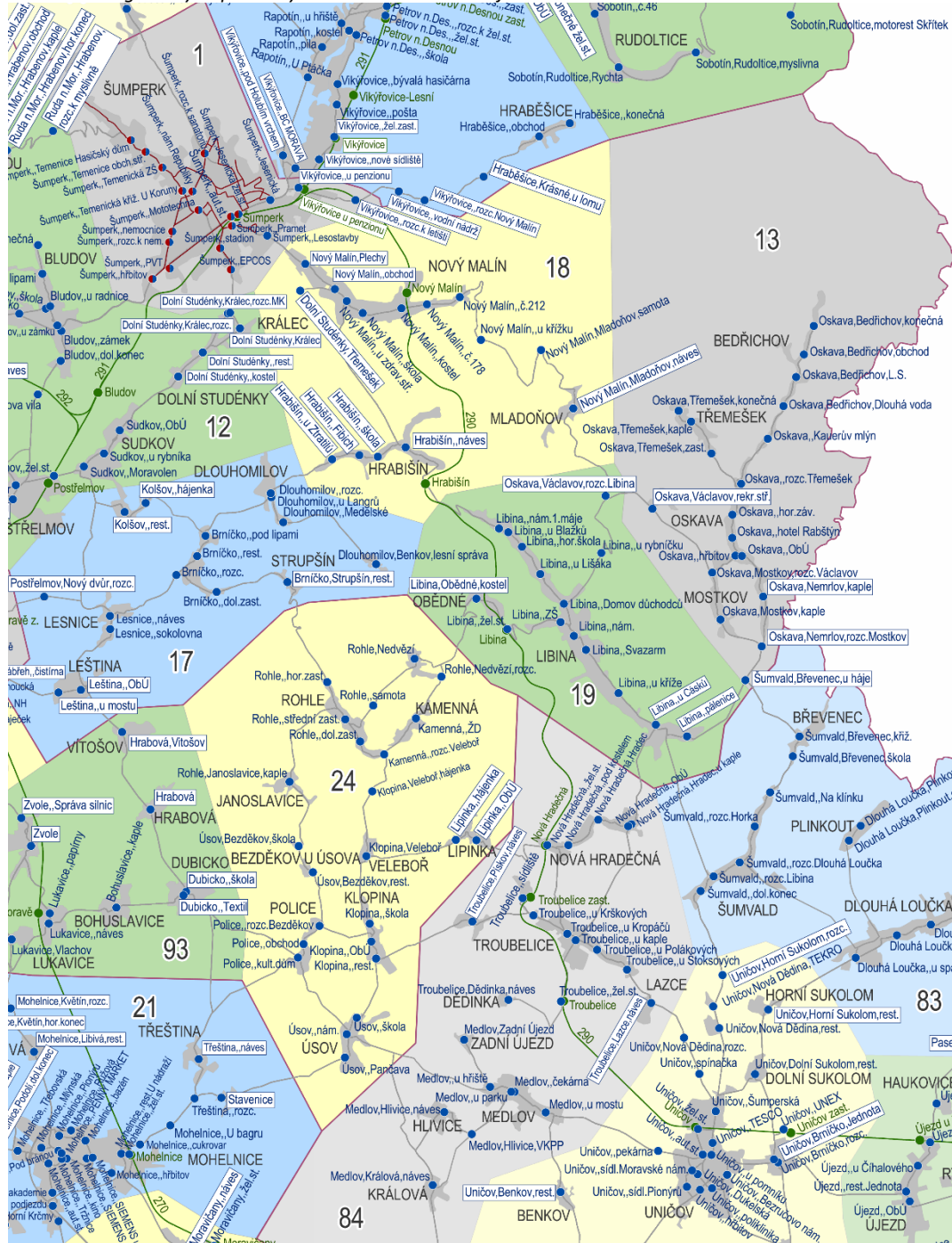
- Oprava místních komunikací v rámci všech místních částí obce;
- I. a II. etapa revitalizace chodníků podél silnice č. II/446;
- přechod pro chodce u ZŠ Libina;
- přechod pro chodce v centru obce na náměstí;
- parkovací stání v lokalitě u mateřské školy v Horní Libině;
- parkovací stání v lokalitě u hřbitova v Dolní Libině.

Dopravní obslužnost

Dopravní obslužnost obce je zajišťována linkami autobusové dopravy i osobními vlaky. Libina je napojena na Integrovaný dopravní systém Olomouckého kraje (IDSOK). Nejvýznamnějšími spoji jsou konkrétně autobusové linky dopravního podniku ARRIVA MORAVA a. s., kdy ve většině případech jde o spoje, které zajišťují dopravní obslužnost mezi Olomoucí, Šumperkem, Uničovem a přilehlými obcemi. V případě cestování do jiných vzdálenějších měst jsou dojíždějící nuceni dopravit se do krajského města Olomouc, kde mohou předsednout na navazující spoj, který je zaveze do požadovaného místa. V případě vlakových spojů se pak v obci nachází vlaková stanice, která je umístěna západně od centra obce, v blízkosti části Obědné. Vlaky z této zastávky jezdí především ve směrech na Olomouc, Šumperk či Uničov.



Obrázek: Integrovaný dopravní systém Olomouckého kraje v okolí obce Libina



Zdroj: KIDSOK



Cyklodoprava

Jízdní kolo je základním dopravním prostředkem v rámci bezmotorové dopravy. Obec se nachází ve spíše mírně zvlněném terénu, který ovlivňují okolních kopce. Libina má tedy dobré podmínky pro vedení cyklotras. Problémem je minimální existence cyklostezek a cyklotras, které by cyklistům zajišťovali pohodlí a bezpečnost. V současné době nejsou vybudované žádné cyklostezky vedoucí obcí Libina. Stále tedy není zajištěna dostatečná bezpečnost cyklistů, chodců a také řidičů na pozemních komunikacích, které Libinu propojují s okolím.

Je však důležité zmínit, že je připravován dotační projekt, který zajistí propojení Libiny cyklostezkou s nedalekou obcí Šumvald, a to podél silnice II/446. Šumvald pak bude v rámci jiného projektu napojen na Uničov.

V okolí Libiny pak najdeme následující značenou cyklotrasu:

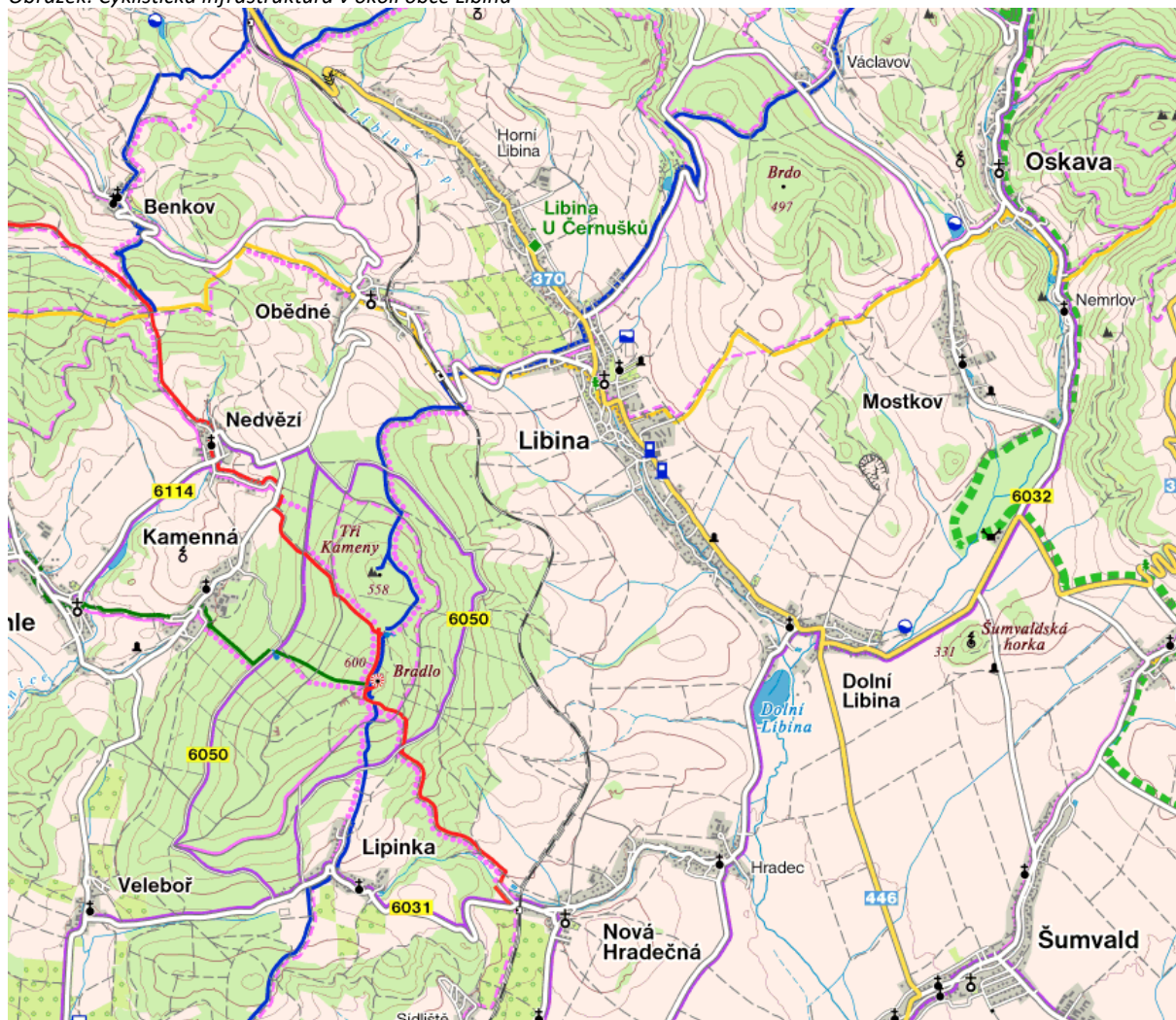
- Cyklotrasa č. 6032 -Nová Hradečná - Libina – Oskava.

Obcí Libina dále prochází další doporučené, avšak neznačené, cyklotrasy:

- Benkov - Libina – Mladoňov;
- Úsov - Lipinka - Libina - Třemešek - kolem Rabštejna.

Obcí mimo jiné prochází také jedna turistická trasa, která vede přes obce Moravičany, Úsov, Lipinka, Libina, Třemešek, Rabštejn atd.

Obrázek: Cyklistická infrastruktura v okolí obce Libina



Zdroj: Cykloserver.cz

Aktuální, již zmíněnou, potřebou obce v rámci cyklostezek je výstavba cyklostezky mezi Libinou a Šumvaldem, která ve spojitosti s další cyklostezkou napojí Libinu na město Uničov. Cyklostezka by lidem zajistila bezpečnější a pohodlnější přepravu mezi zmíněnými obcemi.

Nehodovost

Za posledních 5 let, tedy v období od 1. 1. 2013 do 31. 12. 2017 došlo na území obce Libina celkem k 75 dopravním nehodám. Podrobnější přehled pak uvádějí následující tabulky.



Tabulka: Počet nehod

Zkoumaná statistika	Počet
Počet nehod celkem	75
Počet nehod s následky na zdraví	19
Počet usmrcených osob	0
Počet těžce zraněných osob	0
Počet lehce zraněných osob	20

Zdroj: Ministerstvo dopravy

Tabulka: Druhy nehod a četnost

Druh nehody	Počet nehod
Srážka s pevnou překážkou	34
Srážka s jedoucím nekolejovým vozidlem	21
Srážka s lesní zvěří	8
Havárie	8
Srážka s vozidlem zaparkovaným, odstaveným	2
Srážka s domácím zvířetem	1
Jiný druh nehody	1

Zdroj: Ministerstvo dopravy

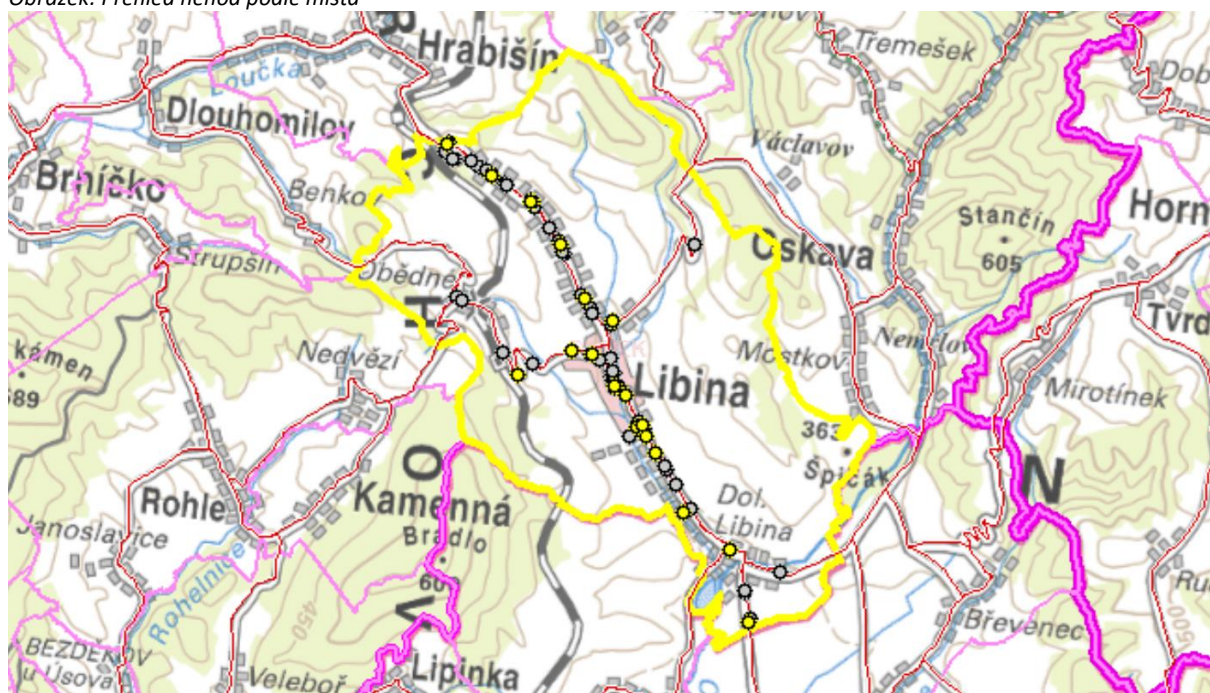
Tabulka: Počet nehod na konkrétních silnicích

Číslo silnice	Počet nehod
446	54
31545	10
44630	2
370	1

Zdroj: Ministerstvo dopravy

Z mapy níže je pak zřejmé, že nejvíce nehod bylo zaznamenáno na silnici č. II/446, která představuje hlavní tah obcí.

Obrázek: Přehled nehod podle místa



Zdroj: Ministerstvo dopravy

Technická infrastruktura

V obci Libina se nachází veřejný vodovod, který je v majetku obce. Vodovod je však zastaralý a je vyžadována výměna přivaděče Bradlo, vybudování horního talkového pásma a modernizace/výměna vodovodního řadu.

Ve vlastnictví obce je rovněž kanalizace (obec je také provozovatelem). Ne všechny části obce jsou na tuto kanalizaci napojeny, což by obec chtěla vyřešit. Také byla zjištěna potřeba vybudování dešťové kanalizace.

K čištění odpadních vod slouží místní ČOV. Tu taktéž vlastní obec Libina, ale provozuje ji společnost ČOV Libina s.r.o., jejíž stoprocentním vlastníkem je obec.



Veřejné osvětlení má v jednotlivých lokalitách obce poměrně rozdílný technický stav. Většinou se však jedná o zastaralou infrastrukturu, u které byla shledána potřeba investice do modernizace a zvýšení energetické úspory (např. pomocí LED světel). Navíc, ne všechna místa, kudy obyvatelé často procházejí, jsou osvětleny dostatečně – chybí např. osvětlení částí mimo hlavní tah obcí. Rozšíření veřejného osvětlení by tedy nepochybně zvýšilo bezpečnost obyvatel.

2.1.5 Vybavenost obce

Důležitým hlediskem pro kvalitní život občanů je především vybavenost obce, tedy, jaké služby, možnosti trávení volného času apod. je schopná obec na svém území zajistit a nabídnout (případně vytvořit podmínky pro jejich vznik).

V obci Libina je většina občanské vybavenosti soustředěna do centra. Některé základní prvky vybavenosti, jako jsou například potraviny či zastávky veřejné dopravy, se nacházejí i v ostatních částech obce, aby docházelo ke vhodnému pokrytí těchto služeb.

Centrální část obce Libina s funkčním veřejným prostranstvím skutečně plní funkci centra obce, jelikož zde dochází k převažující koncentraci služeb a občanské vybavenosti. V minulosti zde bylo realizováno několik dotačních projektů, které centrum zvelebily a zefektivnily průchod občanů. Do podobného stavu by obec chtěla uvést i například návsi v místní části Obědné.

Největší hustota občanské vybavenosti a služeb je v již zmíněném centru obce, a to i s ohledem s největší četností pohybu místního obyvatelstva. Konkrétní umístění ukazuje následující mapa. Vybrané prvky občanské vybavenosti jsou pak dále rozepsány pod mapou.

Obrázek: Občanská vybavenost v centru obce



Zdroj: Vlastní zpracování

Obecní úřad



Obecní úřad se nachází u silnice II/446 v centru obce v blízkosti kostela Sv. Jiří či kulturního domu. Lze konstatovat, že prostory obce jsou pro chod úřadu uspokojivé a dostačující. Je však nutná rekonstrukce celé budovy, včetně obřadní síně.

Úřední hodiny obecního úřadu jsou:

Pondělí: 7:30 - 11:30, 12:30 - 17:00

Úterý: 7:30 - 11:30

Středa: 7:30 - 11:30, 12:30 - 17:00

Čtvrtek: 7:30 - 11:30

Pátek: 7:30 - 11:30

Základní škola Libina



Základní škola má žáky umístěné do 3 budov. První budovou je č.p. 548 (měšťanka), do které docházejí žáci nižších tříd. V její blízkosti je autobusová zastávka a za školou jsou vybudovaná parkovací místa, takže doprava dětí do školy je v tomto případě vyřešena. U této budovy však chybí kvalitní hřiště s umělým povrchem a běžeckou dráhou. Další budova č.p. 520 se nachází v Horní Libině. Jsou zde umístěny 2 třídy. Zde byla identifikovaná potřeba vybudovat venkovní hřiště pro potřeby školní družiny. Třetí budova č.p. 31 se nachází v centru u kostela a slouží především pro žáky vyšších tříd.

Další zjištěnou potřebou školy je vybudování jazykové učebny a dílen. Nutná je také celková obnova interiérů.

Mimo běžnou výuku pořádá škola pro své žáky spoustu akcí, např. turnaj ve florbale, mikulášskou soutěž, taneční kroužky apod. Doporučuje se tedy tyto mimoškolní aktivity pro žáky podporovat.

Školní družina



Ve školní družině jsou provozovány různé kroužky, např. maňáskový kroužek, sborový zpěv a keramický kroužek. Školní družinu využívají děti ze všech budov základní školy.

Mateřská škola



Jedná se o ekologicky zaměřenou mateřskou školu, která v září 2018 oslaví 35. výročí otevření. Rejstříková kapacita zařízení je 124 dětí. Kromě výuky dětí v předškolním věku je zde situováno několik dalších aktivit, které jsou na děti zaměřené. V mateřské škole je provozována logopedická poradna SPC Schola Viva Šumperk. Děti mají možnost chodit na plavání v plavecké škole Delta Mohelnice – plavecký bazén Uničov (cca 40 dětí ve věku 3–6 let). Dále se zde provozuje kroužek mažoretek 4 skupiny (50 dětí ve věku 5–14 let). V obci se každoročně pořádají letní přehlídky mažoretek. Obecně je budova v dobrém stavu, avšak je potřeba obnovit interiéry školy. Také se doporučuje více podpořit zaměření školy a postavit venkovní budovu pro environmentální výchovu.



Pobočka Základní umělecké školy Uničov

Pobočka školy se nachází v budově Langerovy vily, kde je i místní knihovna a Klub seniorů.

Školní jídelna



Školní jídelna zabezpečuje stravování pro žáky okolních škol, ale i pro veřejnost.

Zdravotní středisko



Ve zdravotním středisku se nachází ordinace praktického lékaře pro dospělé, gynekologická ordinace, ortopedická ordinace, zubní ordinace, rehabilitace a další. Ve špatném stavu je fasáda této budovy, která vyžaduje obnovu.

Kulturní domy – Libina a Obědné



V kulturním domě Libina je k dispozici velký sál s podiem a balkónem po všech stranách. Pořádají se zde například plesy (na obecních plesech bývá účast okolo 200 osob). Z hlediska stavu budovy je potřebná dílčí obnova, jelikož fasáda kulturního domu je ve špatném stavu.

Kulturní dům Obědné je využíván zejména místními občany pro rodinné oslavy. Zde je nutná obnova venkovní fasády a výměna oken a dveří.

Knihovna



Místní knihovna Libina je organizační složkou obce Libina a sídlí v přízemí Langerovy vily. Od 1. 1. 2008 je v budově Langerovy vily umístěn Klub seniorů, kde se jeho členové schází každé úterý. Knihovna navázala s klubem dobrou spoluprací a získala z řad seniorů i nové čtenáře.



Kostel



Farní kostel sv. Jiří je jednolodní barokní kostel z roku 1721 se starším jádrem. Bohoslužby probíhají pravidelně každou středu a neděli.

Hřbitov

V obci se nachází celkem 3 hřbitovy. Jeden z nich je nedaleko centra, další dva pak v místních částech Obědné a Dolní Libina. Hřbitov v centru obce vyžaduje obnovu zpevněných ploch, modernizaci osvětlení, řešení rozvodu vody, vybudování plochy pro odkládání hřbitovního odpadu a revitalizaci zeleně.



Pošta



Pošta dlouhodobě nabízí běžné služby – vnitrostátní a mezinárodní poštovní, peněžní a kurýrní služby, prodej dálničních kuponů a doplňkového sortimentu, poskytování služeb Czech POINTu atd.

Otevírací doba:

- Pondělí 08:00 - 11:30, 13:00 - 16:30
- Úterý 08:00 - 11:30, 13:00 - 16:30
- Středa 08:00 - 11:30, 13:00 - 16:30
- Čtvrtek 08:00 - 11:30, 13:00 - 16:30
- Pátek 08:00 - 11:30, 13:00 - 16:30

Dům služeb

V domě služeb se nacházejí různé služby pro obyvatele obce. Je zde umístěn bankomat České spořitelny a prodejna smíšeného zboží. Je zde pedikúra, kadeřnictví a kosmetika. Fasáda domu služeb vyžaduje obnovu.



Hasičská zbrojnice



Členové jednotky jsou podle umístění rozdělení na tzv. horní a dolní výjezdovou garáž. Pro jednotku jsou však stávající prostory nedostatečné, především s ohledem na množství prostoru. Rozšíření stávajících prostor není možné, a proto je vhodné vystavět novou hasičskou zbrojnicí, která bude splňovat nejen požadavky na dostatečně velké prostory, ale bude také modernější po technické stránce.

Další služby v blízkosti centra obce

V blízkosti centra se dále nachází obchod smíšeným zbožím, pohostinství a cykloservis.

Areál bývalého koupaliště

Na jižním konci obce (Dolní Libina), nedaleko silnice č. II/370 a řeky Oskavy se nachází areál bývalého koupaliště, který je dnes využíván jako zázemí Sboru dobrovolných hasičů Dolní Libina. Dobrovolní hasiči zde mají možnost trénovat a pořádat nejrůznější kulturní akce.

Sportovní areál Dr. Urbáška

Ve sportovním areálu se nachází fotbalové hřiště, tréninkové hřiště a víceúčelové hřiště s umělým povrchem, dětské hřiště a tenisové kurty. Součástí areálu je také budova s občerstvením a menší rybník s posezením pro rybáře a ostatní návštěvníky. Sportovní areál je vybaven tribunou, u které však byl



shledán havarijní stav s naléhavou potřebou opravy, případně výstavby nové tribuny. Dalším vážným nedostatkem je nevhodné hygienické zázemí.



Památkové objekty

Bezpochyby nejvýznamnější památkou v obci je kostel sv. Jiří s areálem. Je to jednolodní barokní kostel z roku 1721 se starším jádrem. Další známou památkou je Langerova vila (č.p. 521) z roku 1886. Budova je vybudovaná v novorenesančním slohu a památkově chráněna je od roku 1958. Dnes slouží libinské knihovně, základní umělecké škole a dalším zájmovým spolkům se zaměřením na seniory nebo šachisty.

V obci se také nachází několik dalších kulturních památek, jejichž přehled je uveden níže. Některé tyto památky však nejsou v dobrém stavu – vyžadují obnovu a údržbu. V havarijním stavu je např. městský dům Pohorských č.p. 204 a Mauzoleum v parku (Langerova hrobka).

- Kaplička "Loučení" (za zahradou u fary);
- kaplička sv. Rocha – ul. Partyzánská;
- kaplička sv. Filomeny, Pod Bradlem;
- kaple sv. Antonína, Dolní Libina;
- mauzoleum s alejí;
- sousoší Kalvárie se zábradlím (u cesty k Dolní Libině);
- sousoší Kalvárie (na hřbitově);
- sloup se sousoším Nejsvětější Trojice;
- socha sv. Jana Nepomuckého (v Dolní Libině u cesty do Nové Hradečné);
- městský dům Pohorských, č.p. 204;
- památník obětem 2. světové války.

Domovní a bytový fond

Ze statistických dat, která jsou uvedena v tabulce níže, je možné konstatovat, že v obci je zřejmý klesající trend bytové výstavby. V jednom ze zkoumaných let, v roce 2009 byly dokončeny celkem 3 nové byty, zatímco v roce 2015 byly dokončené byty již jen 2. Ovšem ve zkoumaném období nedocházelo pouze k úbytku dokončených bytů, ale také k jeho nárůstu, což je patrné v roce 2013, kdy byly dokončeny 4 byty. Od roku 2013 dochází pouze k poklesu nové bytové výstavby. Nejdůležitějším



faktorem, který velkou měrou ovlivňuje bytovou výstavbu, je počet přistěhovaných. Tedy, počet dokončených bytů se měnil v závislosti na míře přistěhovalectví do obce.

Ze srovnání obce s Olomouckým krajem a Českou republikou, při přepočtu na 1 000 obyvatel, je patrné, že oba větší územní celky dosáhly nejvyšších hodnot v roce 2009. Naopak nejnižších hodnot dosáhly v rámci Olomouckého kraje v roce 2015 a v rámci České republiky v roce 2014.

Tabulka: Vývoj bytové výstavby v obci Libina v období 2009 - 2015

	2009	2010	2011	2012	2013	2014	2015
Počet dokončených bytů	3	2	0	2	4	2	2
Počet dokončených bytů v přepočtu na 1000 obyvatel v kraji	3,03	2,56	2,04	2,18	1,93	2,23	1,73
Počet dokončených bytů v přepočtu na 1000 obyvatel v ČR	3,68	3,48	2,76	2,75	2,40	2,27	2,38

Zdroj: ČSÚ

V roce 2011, během posledního SLBD, existovalo v obci 944 domů. Z tohoto celkového počtu je pak 86,33 % domů trvale obydlených, což je ve srovnání s Českou republikou více, a to zhruba o 3 procentní body. Rodinných domů bylo v obci Libina v roce 2011 celkem 757, jejich podíl na celkovém počtu domů tedy činí 80,19 %. I tento ukazatel je ve srovnání s Českou republikou vyšší a to přibližně o 8 procentních bodů. Tyto údaje z tabulky níže mimo jiné vypovídají o oblíbenosti obce jako vhodné lokality k bydlení.

Tabulka: Domovní a bytový fond v obci Libina dle SLDB 2011

Počet domů	944
Počet obydlených domů	815
Podíl obydlených domů	86,33%
Podíl obydlených domů v ČR	83,40%
Počet rodinných domů	757
Podíl rodinných domů	80,19%
Podíl rodinných domů v ČR	72,18%
Podíl bytových domácností vybavených počítačem a připojením na internet	48,97%
Podíl bytových domácností vybavených počítačem a připojením na internet v ČR	53,00%



Zdroj: ČSÚ

Z identifikovaných problémů týkajících se domovního a bytového fondu je vhodné zmínit špatný stav některých bytových domů, především ve vlastnictví obce.

Spolky a volnočasové aktivity

V obci Libina je velké zastoupení spolků a klubů. Mezi nejvýznamnější patří níže uvedené:

- Sbor dobrovolných hasičů Dolní Libina, Horní Libina a Obědné;
- Tělovýchovná jednota (oddíl fotbalu, florbalu, tenisu, volejbalu, futsalu, šachistů, tenistů, stolního tenisu, hokejistů, nohejbalistů a oddíl žen);
- Tělovýchovná jednota Sokol Obědné;
- Auto klub Libina v AČR;
- Přátelé dechovky;
- Gym Libina;
- Spolek mažorettek;
- JUNÁK, skautský oddíl;
- Spolek libinských čarodějnic a čarodějníků;
- Spolek Nota (pořádá akce pro děti, příměstské tábory apod.);
- Klub seniorů Libina.

Bezpečnostní a záchranné složky

Na základě podkladů z Ministerstva vnitra spadá obec do exponovaného území, které je ohrožováno suchem, sněhovými srážkami, masivními námrazami, orkány a větrnými srážkami. Musí tedy řešit tato ohrožení. V obci se nachází Jednotka sboru dobrovolných hasičů Libina, která zajišťuje základní bezpečnost a řešení rizikových situací na území obce. Jedná se nejen o hašení požárů, ale také o dopravní nehody, únik nebezpečných látek atd. V roce 2017 bylo zaznamenáno celkem 33 výjezdů – nejčastěji kvůli požárům. Členové jednotky jsou podle umístění rozděleni na tzv. horní a dolní výjezdovou garáž. Pro jednotku jsou však stávající prostory nedostatečné, především s ohledem

na množství prostoru. Rozšíření stávajících prostor není možné, a proto je vhodné vystavět novou hasičskou zbrojnicí, která bude splňovat nejen požadavky na dostatečně velké prostory, ale bude také modernější po technické stránce.

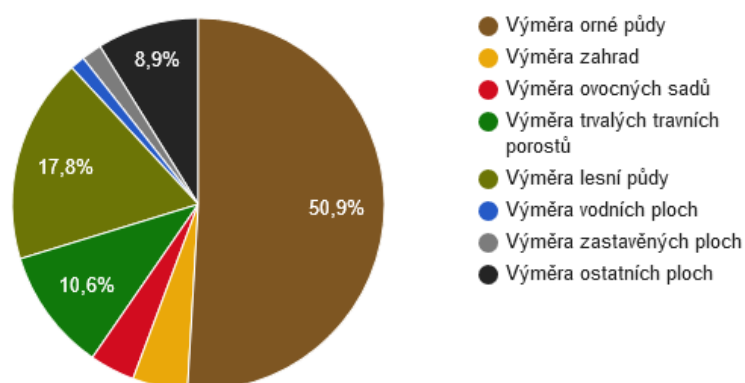
Obec Libina je součástí správního obvodu Obvodního oddělení Šumperk – Policie České republiky. Z výroční zprávy policie vyplývá, že v obci bylo zaznamenáno riziko nebezpečného kriminálního jednání. Jedná se o fungování Club House MC OutLaws – motorkářského gangu. Identifikováno bylo riziko střetu s možnými konkurenčními gangy. Nicméně, tato záležitost je policií sledována a pravidelně vyhodnocována. S ohledem na případy podobné zmíněnému příkladu a hrozící kriminalitu vyplývající ze sociální situace některých obyvatel obce je vhodné v obci obnovit stálou policejní službu na místní policejní stanici.

2.1.6 Životní prostředí

Životní prostředí obce Libina se vyznačuje relativně dobrou úrovní. Znečištění emisemi i imisemi je poměrně nízké. Zvýšené hodnoty jsou v rámci území katastru obce zaznamenány především v blízkosti silnice II/449.

Jak je již výše v dokumentu zmíněno, obec se nachází v oblasti Hané, na rozmezí dvou geomorfologických systémů, což ji vytváří ideální podmínky pro pěstování různorodých plodin, od obilnin až po chmel.

Graf: Struktura využití půdy



Zdroj: ČSÚ



Rozloha Libiny je 2 725,73 ha. Největší podíl z celkové rozlohy tvoří zemědělská půda. Zemědělská půda je nejvíce využívána jako orná půda (celkem 50,9 % plochy obce). Dále je v katastru obce zastoupena lesní půda (17,8 %) a trvalé travní porosty (10,6 %).

Voda

Obec spadá z hydrologického hlediska do povodí Moravy. Územím obce protéká řeka Oskava, Libinský potok, Mladonovský potok, Račí potok a další menší toky. Většina vodních toků, až na řeku Oskavu, má pouze místní význam. Konkrétně Libinský potok je zanesený a potřebuje revitalizaci v podobě úpravy a vyčištění břehů. Na jihu obce se nachází vodní plocha Dolní Libina. V obci je pak rozmístěno několik menších vodních ploch. Problematický je obecní rybník v místní chatové oblasti, jelikož je zabahněný a téměř nevyužitelný. Ani hráz není v dobrém stavu. Navrhuje se tedy jeho celková revitalizace.

Zeleň

Stav zeleně v zastavěné oblasti obce je uspokojivý. Ve všech místních částech obce je potřeba ošetřit stávající zeleň a zajistit výsadbu dalších dřevin na veřejných prostranstvích ve všech místních částech obce. Aby tato výsadba splnila svůj účel, doporučuje se nejdříve zpracovat chybějící generel zeleně – inventarizaci a hodnocení dřevin v obci, zjištění jejich zdravotního stavu a budoucí perspektivu. Generel bude také obsahovat návrhy na další výsadbu a nutnost průběžného ošetřování.

Odpady

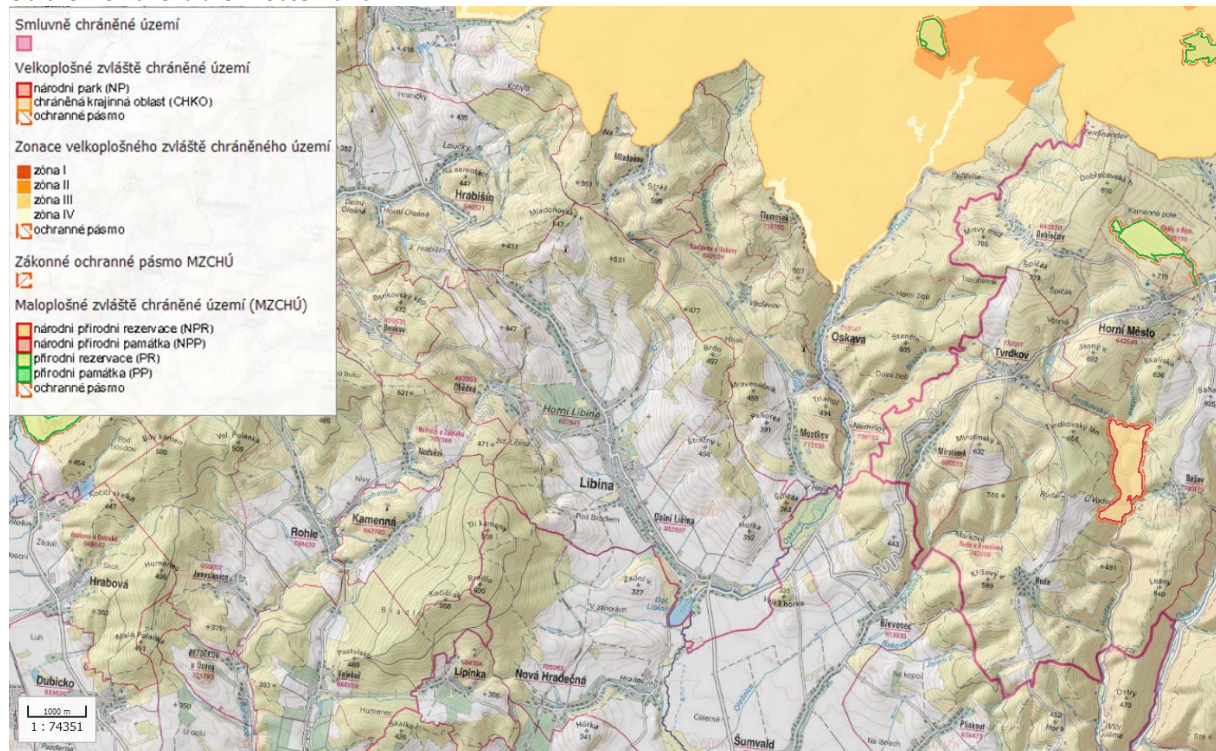
Nakládání s odpady v Libině probíhá podobným způsobem jako ve stejně velkých obcích. Každý druhý týden je svážen komunální odpad a také odpad separovaný. Kromě svozu odpadů z místa bydliště mohou občané využít kontejnerů určených především pro separovaný odpad. Ty jsou umístěny na několika místech v Dolní i Horní Libině a Obědné. Největší počet je však situován v Horní Libině. Kontejnery jsou hojně využívány, a proto by měla obec rozšířit jejich zavedení do dalších částí obce, popřípadě přidat kontejnery na specifický druh odpadu tam, kde dosud chybí.

Sběrný dvůr a kompostárna bývá otevřena ve všední den a v sobotu. Zařízení je určeno pro velké množství odpadů, například plasty, papíry, kovy, ale i kyseliny, pesticidy atd. Doporučuje se však zařízení dovybavit sběrnými nádobami a zavést mechanizaci.

Ochrana přírody a krajiny

Katastrální území obce Libina je tvořeno především odlesněnými plochami (převážně ornou půdou). Druhým nejrozlehlejším druhem pozemků je lesní pozemek. Z toho lze konstatovat, že má většina katastrálního území nízký stupeň ekologické stability. Každopádně, přímo na území katastru obce se nenachází žádná chráněná území, pouze evropsky významná lokalita v rámci NATURA 2000 – sídlo netopýra brvitého. V obci je také jeden památný strom, liliovník tulipánokvěty.

Obrázek: Chráněná území obce Libina



Zdroj: geoportal.gov.cz

Protipovodňová opatření

V letech 2017 až 2018 realizuje obec protipovodňová opatření prostřednictvím Operačního programu Životní prostředí. Tato preventivní opatření spočívají v instalaci lokálního výstražného a varovného systému a následné digitalizaci povodňového plánu.



Obec má dále naplánovanou postupnou realizaci opatření vyplývajících z komplexních pozemkových úprav. Jedná se o opatření, jejichž základním cílem je zadržení vody v krajině – zasakovací průlehy, interakční prvky, liniové výsadby a suché poldry.

2.1.7 Sociální oblast

V obci Libina bylo identifikováno několik cílových skupin, kterým je nutné věnovat pozornost z hlediska sociální oblasti. Jsou to především osoby ohrožené sociálním vyloučením a osoby se zdravotním postižením.

Osoby ohrožené sociálním vyloučením

Osoby ohroženým sociálním vyloučením jsou ty, kterým hrozí proces, kterým jsou jednotlivci i celé skupiny osob zbavováni přístupu ke zdrojům nezbytným pro zapojení se do sociálních, ekonomických a politických aktivit společnosti jako celku. Proces sociálního vyloučení je primárně důsledkem chudoby a nízkých příjmů, přispívají k němu však také další faktory, jako je diskriminace, nízké vzdělání či špatné životní podmínky. Sociálně vyloučení jsou odříznuti od institucí a služeb, sociálních sítí a vzdělávacích příležitostí. Níže uvedeným skupinám hrozí zejména

- prostorové vyloučení – místo s nízkou kvalitou bydlení a fyzickou nedostupností běžných služeb;
- ekonomické vyloučení – vyloučení z trhu práce, prohlubující se rozdíl mezi výši příjmů (mzdy, důchody) a výdajů;
- kulturní vyloučení – ztížený přístup ke vzdělání, špatný příklad problematických rodin atd.;
- sociální vyloučení – omezení sociálních kontaktů v důsledku předchozích typů vyloučení.

V rámci cílové skupiny „osoby ohrožené sociálním vyloučením“ se jedná o **rodiny s dítětem, u kterého je jeho vývoj ohrožen v důsledku dopadů dlouhodobě krizové sociální situace, kterou rodiče nedokáží sami bez pomoci překonat, a u kterého existují další rizika ohrožení jeho vývoje** (dle § 65 zákona č. 108/2006 Sb., o sociálních službách).

Cílová skupina je vymezena rodinou a dětmi, mládeží a mladými dospělými do 26 let věku, kteří vyžadují pomoc a podporu zejména z důvodů nepříznivých sociálních a výchovných podmínek. Často se jedná o rodiny, které mají nízké sociální kompetence a nízkou úroveň vzdělání, kde děti nepoznaly



běžný pracovní rytmus rodiny, s ohledem na dlouhodobou nezaměstnanost rodičů. Současně se může jednat o děti a mládež, které jsou zatíženy výchovnými či jinými problémy. Cílová skupina je ve zvýšené míře charakterizována absencí funkčního rodinného systému, proto je potřebné zaměřit pozornost na předcházení sociálně patologickým jevům a podporovat rodiny v zachování svých základních funkcí.

V obci Libina je situace týkající se podpory rodin a dětí ne zcela ideální. Sociální služby pro tuto cílovou skupinu jsou v lokalitě omezené, chybí kvalitní nabídka volnočasových aktivit především pro mladší děti. V současné době je většina volnočasových aktivit nabízena prostřednictvím zájmových kroužků a různých akcí, které zajišťuje místní Základní a Mateřská škola Libina.

V centru obce Libina se nachází lokalita s bytovými domy (6 domů se 61 byty), které jsou 2010ve vlastnictví obce. Dle sdělení terénní sociální pracovnice se přibližně u 50 % z nich projevují problémy různého charakteru. Další rodiny s podobnými problémy mimochodem žijí na jiných místech obce, ale i v okolních obcích (Oskava a Hrabšíň).

Existuje také podskupina, která je ohrožena sociálním vyloučením z důvodu braní drog. Nejlepší možností, jak zabránit rozšiřování této skupiny, je kvalitní protidrogová primární prevence. V případě již na návykových látkách závislých, avšak nejen pro ně, je vhodným řešením poskytnutí pobytových služeb domova se zvláštním režimem.

V rámci stejné cílové skupiny se dále jedná o **osoby v důchodovém věku**, které ztrácí kontakt se společenským prostředím (nekvalitně využívají volný čas či jsou osamělé), potřebují pomoc při uplatňování práv, oprávněných zájmů a při obstarávání osobních záležitostí. Tyto osoby se mohou potýkat s obtížnou finanční situací (nízké příjmy a rostoucí životní výdaje, zadlužení apod.), která může zapříčinit, že tyto osoby budou začleněny mezi sociálně vyloučené. Jsou známy i případy páčání násilí na těchto osobách v důsledku jejich nemožnosti se bránit.

K 31. 12. 2015 žilo v obci Libina 237 osob ve věku 60–64 let a 666 osob ve věku 65 a více let. Stav lidí v důchodovém věku v obci Libina je obdobný jako v podobně velkých obcích ČR – dochází ke stárnutí populace. V obci se nachází Domov pro seniory s poměrně velkou kapacitou, avšak bez služeb, které by mohlo nabídnout dobře situovaný komunitní dům seniorů.



Osoby se zdravotním postižením

Dle Světové zdravotnické organizace (WHO) je zdravotní postižení částečným nebo úplným omezením schopnosti vykonávat některou činnost či více činností. Je způsobeno poruchou nebo dysfunkcí orgánu. Zdravotní postižení může být tělesné, mentální, duševní, smyslové (případně i kombinace více druhů), přičemž dopady tohoto postižení činí tuto osobu závislou na pomoci jiné osoby.

Zdravotní postižení je významnou okolností, která ovlivňuje život jedince a klade na něho i na jeho okolí značné nároky. Zdravotní postižení sebou vedle zdravotních a duševních potíží přináší mnohdy i sociální handicap, jelikož brání vykonávat některé aktivity – což může vést až k sociálnímu vyloučení. Zdravotně postižení jsou bezesporu skupinou osob se specifickými potřebami.

Jejich integrace do společnosti předpokládá respektování specifických potřeb, vytváření rovných příležitostí pro osoby se zdravotním postižením – a to ve všech aspektech občanského života.

Situace těchto skupin je natolik závažná, že obec Libina má zřízenou Řídící skupinu komunitního plánování sociálních služeb s dlouhodobě fungující pracovní skupinou zabývající se těmito osobami (viz internetové stránky obce www.libina.cz > Zdravotnictví a sociální služby > Komunitní plánování sociálních služeb).

Obec má rovněž zpracovaný Strategický plán rozvoje sociálních služeb a navazujících služeb pro obec Libina na období 2017 – 2023.

Již jednou bylo jako řešení pro specifikované skupiny zmíněna prevence. Tu je možné pojmout také jako neustálou informovanost cílových skupin o důsledcích některých situací a o tom, jak jim předcházet. Proto se doporučuje v obci pořádat přednášky a debaty se zaměřením na finanční gramotnost, zdravý životní styl, uplatnitelnost na trhu práce, rekvalifikačních kurzech apod.

2.1.8 Správa obce

Starostou obce Libina je od roku 2010 Mgr. Ing. Tomáš Kobza. V případě potřeby jej zastupuje místostarostka Bc. Lada Cinegrová.

- Starostovi jsou ze zákona svěřeny zejména tyto pravomoci:
- Odpovídá za informování veřejnosti o činnosti obce.
- Svolává a zpravidla řídí zasedání zastupitelstva obce.



- Podepisuje právní předpisy obce, usnesení zastupitelstva obce.

Nejvyšším orgánem samosprávy obce je její zastupitelstvo, které ji samostatně spravuje. Všechny orgány obce jsou odvozeny od zastupitelstva. Zastupitelstvo odpovídá především za dodržování plánu rozvoje obce a hospodaření s obecním majetkem. Libina má celkem 15 zastupitelů, kteří mají následující pravomoci:

- Schvalují program rozvoje obce;
- Schvalují rozpočet obce;
- Schvalují rozpočtová opatření;
- Vydávají obecně závazné vyhlášky;
- Rozhodují o vyhlášení místního referenda atd.

Zastupitelstvo obce je svoláváno podle potřeby. Veřejné zasedání proběhne během kalendářního roku obvykle čtyřikrát, tj. minimálně jednou za tři měsíce. Tato zasedání se řídí jednacím řádem schváleným jednacím řádem.

Dle usnesení zastupitelstva obce jsou stanoveny tyto výbory:

- Finanční výbor;
- Kontrolní výbor.

Nejvyšším výkonným orgánem je Rada obce Libina, která čítá pět členů. Rada obce jako své poradní a iniciační orgány zřizuje Komise Rady obce Libina. Jsou jimi:

- Kulturní a školská komise;
- Komise životního prostředí;
- Sociální komise;
- Stavební komise.



Rozpočet

Hospodaření obce v období 2009 až 2016 je uvedeno v tabulce a grafu níže. Hospodaření obce lze většinou hodnotit pozitivně. Z tabulky níže je zřejmé, že příjmy obce (zejména daňové příjmy) se postupně zvyšují. Konkrétně daňové příjmy se od roku 2009 do roku 2016 zvýšily o 56 %.

Celkové příjmy ovšem bývají do velké míry ovlivněny množstvím přidělených dotací. Ve zkoumaném období jsou patrné specifické příjmy obce, které pocházejí ze získaných dotací. Pouze v roce 2012 obec neměla příjmy z investiční dotace. O kvalitním hospodaření obce hovoří skutečnost, že je schopná výši dotace dodržet a zvládnout ji z hlediska předfinancování a spolufinancování. I když má obec v některých letech záporné saldo příjmů a výdajů, je schopná to v následujících letech vykrýt. Je tak zřejmé, že záporná hodnota je způsobena výdaji v dotačních projektech a dotace je na účet obce zaslána v následujícím roce. Nejvyšší investiční dotaci obdržela obec v roce 2015, kdy realizovala projekt revitalizace centrální části obce. Ve stejném roce také měla nejvyšší kapitálové výdaje.

Tabulka: Vývoj rozpočtového hospodaření obce Libina v letech 2009 - 2016 (v tis. Kč)

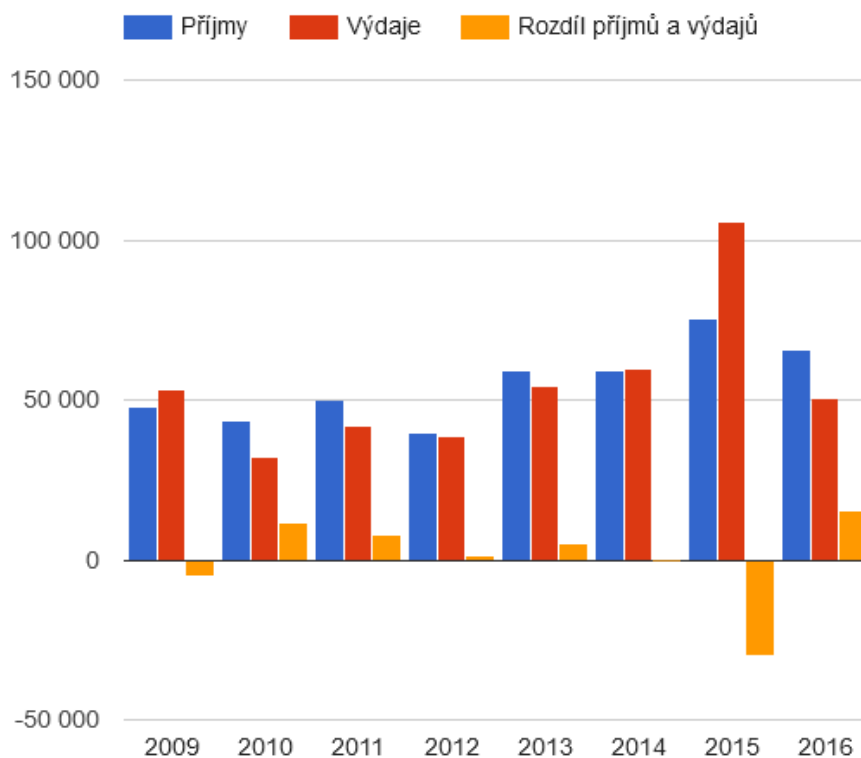
	2009	2010	2011	2012	2013	2014	2015	2016
Daňové příjmy	26 975	27 561	27 289	27 656	35 521	37 963	39 047	42 192
Nedaňové příjmy	6 867	7 701	8 383	8 273	9 153	9 342	11 912	10 013
Kapitálové příjmy	162	558	802	8	590	27	304	1 148
Neinvestiční přijaté dotace	4 813	4 702	6 104	4 035	3 879	3 112	3 832	4 081
Investiční přijaté dotace	9 142	2 802	7 296	0	9 981	8 662	20 306	8 454
Příjmy	47 959	43 324	49 874	39 971	59 124	59 107	75 400	65 889
Běžné výdaje	32 031	28 443	31 923	31 479	31 194	35 625	30 569	37 382
Kapitálové výdaje	21 307	3 481	10 220	7 353	22 894	23 920	74 934	13 150
Výdaje celkem	53 337	31 923	42 142	38 832	54 089	59 545	105 503	50 532
Saldo příjmů a výdajů	-5 379	11 400	7 732	1 139	5 035	-438	-30 102	15 357
Podíl kapitálových výdajů	39,95%	10,90%	24,25%	18,94%	42,33%	40,17%	71,03%	26,02%



	2009	2010	2011	2012	2013	2014	2015	2016
Podíl běžných výdajů na celkových příjmech	66,79%	65,65%	64,01%	78,75%	52,76%	60,27%	40,54%	56,74%

Zdroj: ČSÚ

Graf: Vývoj rozpočtového hospodaření v obci Libina v letech 2009 - 2016 (v tis. Kč)



Zdroj: ČSÚ

Finanční zdraví a kapitálová přiměřenost

Z hlediska hodnocení finančního zdraví dosáhla obec hodnoty A, což je nejlepším možným ohodnocením (A-F). V rámci tohoto ukazatele se hodnotí následující:

- Finanční zásoba obce = podíl likvidních aktiv ke konci roku a dlouhodobých závazků (15 % váha).
- Existenční minimum rozpočtu = základní provozní bilance tj. jisté příjmy – nutné výdaje (25 % váha).



- Minimum rozpočtu včetně transferů = základní provoz včetně poskytnutých transferů, tj. podíl součtu daňových a nedaňových příjmů a součtu výdajů na platy a ostatní platby za provoz (položka 50), neinvestičních nákupů a neinvestičních transferů (10 % váha).
- Poměr dluh / dluhová kapacita = za jak dlouho mohou být splaceny dlouhodobé závazky z přebytku rozpočtu (15 % váha).
- Ukazatel dluhové služby = vypočteno dle metodiky MF ČR (15 % váha).
- Poměr dluhová kapacita / dluhová služba = poměr přebytku rozpočtu (tj. dluhová kapacita) a dluhové služby (10 % váha).
- Specifická dluhová služba = podíl dluhové služby a daňových a nedaňových příjmů (10 % váha).

V případě hodnocení kapitálové přiměřenosti si obec zachovává hodnotu A (z celkového rozsahu A-F), pokud by realizovala projekt o celkových investičních nákladech ve výši 27 500 000 Kč. Cílem hodnocení kapitálové přiměřenosti je ověřit schopnost nositele projektu zajistit jeho realizaci (průběžné financování a úhradu vlastního podílu) a provoz (minimálně po dobu povinné udržitelnosti). V rámci hodnocení kapitálové přiměřenosti jsou tedy poměřována data z projektů (objem investice, vlastní podíl, provozní cash-flow, apod.) s historickými výkony nositele projektu (data z finančních výkazů).

Územní plán

Obec Libina má platný územní plán s účinností od 2. 1. 2017, který je k dispozici na internetové stránce <<https://www.sumperk.cz/cs/mapy/uzemni-plany-obci.html>>. V roce 2018 probíhá sběr podnětů ze strany občanů z důvodu jeho aktualizace.



2.2 Východiska pro návrhovou část

Z analýzy byly zjištěny tyto skutečnosti:

Obec disponuje velmi dobrým napojením na silniční infrastrukturu. Obcí prochází silnice č. II/446. Obec je poměrně kvalitně propojena s okolními obcemi. Dojezdová vzdálenost do krajského města Olomouce je 45 minut. Dojezdová vzdálenost do města Šumperk je 20 minut a města Uničova 15 minut. Tyto skutečnosti umožňují místním obyvatelům absolvovat každodenní dojíždku do zaměstnání či do škol.

Během posledních 10 let je v obci relativně stabilní počet obyvatel. Tuto skutečnost můžeme přisuzovat především dobré občanské vybavenosti, kvalitní infrastruktuře a dobrému dopravnímu napojení. Obec patří se svými 3 350 obyvateli (údaj za rok 2017) mezi 20 největších obcí v Olomouckém kraji. V rámci věkové struktury obce, při srovnání předproduktivního a postproduktivního obyvatelstva, převažuje právě postproduktivní obyvatelstvo, tedy obyvatelé ve věku 65 a více let. Díky této skutečnosti obci Libina hrozí stárnutí obyvatel, což je negativem do příštích let. Podle vzdělanostní struktury má podstatná část obyvatelstva střední vzdělání bez maturity.

Na území katastru obce sídlí na 598 aktivních podnikatelských subjektů. Takové množství rozmanitých podniků je zapříčiněno množstvím živnostníků. Největší zastoupení mají služby, a pak průmysl a stavebnictví. Největšími zaměstnavateli v obci jsou MDL s.r.o., Q TECH s.r.o. a GETURA PLUS s.r.o. I přes tuto uvedenou skutečnost dojíždí většina obyvatel do zaměstnání mimo obec.

Dopravní infrastruktura je zajištěna, avšak je potřeba řešit stav a další realizaci vozovek, chodníků atd. Většina technické infrastruktury je v obci vybudována. V budoucnu však obec čeká modernizace vodovodního řádu, napojení dalších obyvatel na kanalizaci a modernizace veřejného osvětlení.

Obec disponuje kvalitní občanskou vybaveností, zejména v jejím centru. Na dobré úrovni jsou školní zařízení. Obec má zajištěny poštovní služby. Z peněžních služeb je k dispozici bankomat České spořitelny, případně peněžní služby České pošty. Většina veřejných budov občanské vybavenosti však potřebuje určitý zásah k podpoře jejich stavebně technického stavu. Dobře na tom jsou taktéž aktivity místních spolků a sdružení. Nedostatek je shledáván v sociální oblasti. Tyto nedostatky si ovšem obec přeje do budoucna vyřešit.



Z hlediska životního prostředí má obec zodpovědně a odpovídajícím způsobem řešen systém nakládání s odpady. V katastru obce se nenachází žádné chráněné území, pouze evropsky významná lokalita v rámci NATURA 2000 – sídlo netopýra brvitého.

K řešení identifikovaných problémů napomůže základní intervence, jako je urychlení rozvoje obce pomocí naplňování cílů, které jsou stanoveny tímto dokumentem.



2.3 SWOT analýza

	Pozitivní	Negativní/Škodlivé
Interní	SILNÉ STRÁNKY S.1. Členství obce v Místní akční skupině. S.2. Vysoká zaměstnanost v sekundárním sektoru. S.3. Vysoké zastoupení služeb a průmyslu. S.4. Vysoký počet drobných živnostníků. S.5. Dobré napojení obce na silniční infrastrukturu prostřednictvím silnice č. II/446. S.6. Kvalitní autobusové napojení na okolní města. S.7. Občanská vybavenost je na vysoké úrovni. S.8. Realizace protipovodňových opatření na území obce.	SLABÉ STRÁNKY W.1. Počet obyvatel každoročně mírně klesá. W.2. Velká část obyvatel dojíždí za zaměstnáním mimo obec. W.3. Nízký počet cyklotras na území obce. W.4. Špatný stavebně technický stav budov v obci.
	PŘÍLEŽITOSTI	HROZBY
Externí	O.1. Nabídka dotačních příležitostí pro obce. O.2. Zkvalitňování dopravní infrastruktury v okolí obce. O.3. Zkvalitňování podmínek pro život občanů.	T.1. Okolní obce nabídnou vhodné podmínky pro život a obyvatelé se z Libiny odstěhují. T.2. Podmínky externích zdrojů mohou být nastaveny takovým způsobem, že do nich nebude možné zařadit aktivity obce.

3 NÁVRHOVÁ ČÁST

Uvedená logická struktura návrhové části svým postupným naplňováním zdola, přes dále specifikované cíle a opatření může naplnit celkovou vizi rozvoje obce.



Vize je představa žádoucího budoucího cílového stavu, kterého chce obec svojí strategií v konečném důsledku dosáhnout.

Cíl popisuje žádoucí cílový stav, kterého chce obec dosáhnout v určité oblasti.

Opatření je soubor činností, prostřednictvím kterých se zabezpečuje realizace jednotlivých cílů.

3.1 Strategická vize

Pro Program rozvoje obce Libina byla vytvořena následující vize, která představuje další plánovaný posun, jež chce obec učinit v následujících letech:

Libina svým obyvatelům umožňuje kvalitní, bezpečný a plnohodnotný život s dostatkem pracovních příležitostí v obci a okolí, s odpovídajícím standardem služeb a s různorodými možnostmi trávení volného času. Libina je účelně a vhodně propojena dopravní i technickou infrastrukturou. Veřejná prostranství a budovy v obci jsou průběžně revitalizovány a rekonstruovány a to se zajištěním minimálních dopadů na životní prostředí a zároveň s maximálními úsporami energie. Obec podporuje partnerské aktivity prostřednictvím spolupráce s dalšími subjekty. Obec rovněž drží krok s rozvojem regionu a aktivně se do něj zapojuje.

Tuto vizi lze dále rozdělit do jednotlivých částí, ze kterých pak vycházejí cíle strategie, ve výsledku naplňované prostřednictvím nezbytných projektů:

- Je zajištěno kvalitní a bezpečné bydlení.



- Veřejné budovy jsou rekonstruovány a je snížena jejich energetická náročnost.
- Veřejná prostranství jsou revitalizována, čímž je umožňováno kvalitní a příjemné trávení volného času.
- Veškerá infrastruktura je navržena a realizována tak, aby zajišťovala vyšší komfort občanům, ať už se jedná o dopravu, dodávky energií či vody na celém území obce.
- V obci lze kvalitně trávit volný čas prostřednictvím široké nabídky kulturního či sportovního vyžití.
- Je zajištěno nadstandardní nakládání s odpady.

3.2 Cíle, opatření, aktivity

V následujícím přehledu jsou uvedené navržené cíle a opatření, které přispějí k naplnění definované vize. Aktivity k jednotlivým opatřením jsou pak uvedeny mimo tento dokument – v Akčním plánu, který je přílohou programu rozvoje obce. Aktivity se totiž mohou v průběhu času významně měnit či aktualizovat a vymezení v samostatné příloze zajistí celistvost strategického dokumentu, kterého se nemusí tyto dílčí aktualizace vůbec dotýkat.

Cíl 1 Zvýšení kvality služeb a vybavenosti obce

Některé veřejné objekty, ale i bytové domy potřebují rekonstruovat, případně snížit energetickou náročnost. Pro efektivnější využívání veřejných prostranství je třeba provést jejich fyzickou revitalizaci.

Opatření 1.1 Výstavba, obnova a rozšíření budov

Opatření se zabývá aktivitami týkajícími se výstavby, obnovy a rozšíření budov pro veřejné využití, budov s historickou hodnotou i budov určených k bydlení. Také se týká snížení jejich energetické náročnosti a změny jejich využití (pokud je to potřebné).

Opatření 1.2 Revitalizace veřejných prostranství v zastavěných oblastech

Opatření je určeno pro aktivity, jako jsou obnova či rozšíření veřejného prostranství. Patří sem například revitalizace parků a zahrad, vodních toků apod., včetně doplňkové zeleně. Součástí je i případné pořizování vybavení pro údržbu veřejných prostranství. Dopravní a technická infrastruktura je však součástí dalšího opatření.



Opatření 1.3 Řešení krajiny a oblastí mimo zastavěnou část obce

Podporována je zeleň, vodní toky, krajinný ráz atd. mimo zastavěné oblasti. Pro tuto oblast je specifický větší důraz na krajinu než na kvalitu života obyvatelstva.

Cíl 2 Dobudování a zkvalitnění technické a dopravní infrastruktury

Dle analýzy je potřeba zrekonstruovat, případně vystavět některé místní komunikace a chodníky, cyklistickou infrastrukturu. Obec také potřebuje zkvalitnit zastaralou technickou infrastrukturu (např. vodovodní potrubí).

Opatření 2.1 Výstavba a rekonstrukce dopravní infrastruktury

Opatření se zabývá výstavbou a rekonstrukcí silniční infrastruktury tj. místních komunikací, včetně infrastruktury pro cyklistickou dopravu a chodníků pro pěší.

Opatření 2.2 Výstavba a rekonstrukce technické infrastruktury

Opatření zahrnuje rekonstrukci a výstavbu technické infrastruktury (kanalizace, vodovody, osvětlení, dopravní značení, místního rozhlasu), včetně rozvodů datových (komunikačních) sítí.

Cíl 3 Zvýšení kvality žití a aktivit občanů

Pro zkvalitnění života občanů je vhodné podpořit jejich vzdělávání, volnočasové a komunitní aktivity. Také je nutné zabezpečit životní úroveň občanů.

Opatření 3.1 Podpora komunitní, spolkové a sportovní činnosti, výstavba a obnova souvisejícího zázemí

Podpora volnočasových akcí pro děti, mládež, rodiny a místní komunitu. Výstavba a obnova zařízení pro tyto účely, potřebné vybavení. Patří sem také vybudování a rekonstrukce hřišť (dětských hřišť, víceúčelových hřišť s umělým povrchem, sportovních zařízení – např. tribun, školních tělocvičen apod., včetně jejich součástí (zázemí, sociální zařízení atd.).



Opatření 3.2 Podpora občanů v sociální oblasti

Podpora je zaměřena především na poskytování sociálních služeb a sociálně preventivních programů pro občany obce. Dále na podporu zvyšování odborné a profesní kvalifikace v sociální oblasti a na podporu organizací a subjektů poskytujících služby. Oblast podpory se také zaměřuje na sociální integraci.

Opatření 3.3 Zajištění bezpečnosti občanů

Základní zajištění bezpečnosti občanů znamená mít dostupné policejní složky, lékařskou pomoc a ochranu před dopady rizik katastrof, požárů apod. Opatření zahrnuje nejen bezpečnostní systémy a technologie, ale také organizační rámce, lidské zdroje a veškerou potřebnou infrastrukturu.

Opatření 3.4 Vybudování a obnova infrastruktury pro vzdělávání

Obec podporuje aktivity předškolních a školních zařízení, které povedou ke zkvalitnění vzdělávání.



3.3 Podpora realizace programu

3.3.1 Monitoring realizace programu

Za realizaci programu rozvoje obce jsou zodpovědní představitelé obce v čele s panem starostou Mgr. Ing. Tomášem Kobzou. Plnění stanovených cílů, opatření a aktivit se bude vyhodnocovat průběžně na schůzkách představitelů obce. Průběžně, dle aktuálních potřeb obce, bude probíhat rovněž aktualizace programu a akčního plánu – tzn., že budou doplňovány jednotlivé aktivity, budou přizpůsobovány cíle a opatření, a to tak, aby docházelo ke zdárnému naplňování definované vize. Všechny případné změny nejdříve posoudí a odsouhlasí starosta obce.

3.3.2 Vazba na další strategické dokumenty

Program rozvoje obce byl vytvořen tak, aby vykazoval soulad se strategickými dokumenty vyšších územních celků. Jedná se především o Strategie rozvoje územního obvodu Olomouckého kraje na období 2015–2020 (SROK). Je to základní střednědobý koncepční dokument kraje. Jedním z jeho hlavních úkolů je zformulovat rozvojové priority a cíle a oblasti podpory kraje na období pěti let (resp. na 12 let v případě vize a dlouhodobých priorit a cílů) tak, aby co nejúčinněji přispívaly k vyváženému a udržitelnému rozvoji územního obvodu kraje. Důležité je zachycení a využití vazeb na národní koncepce a na kohezní politiku Evropské unie.

SROK zahrnuje tzv. střednědobé priority, které jsou klíčovými tématy k řešení v období platnosti dokumentu, tj. v období 2015–2020. Tabulka níže představuje soulad, případně řešená témata ze střednědobých priorit SROK v rámci programu rozvoje obce.



Název střednědobé priority SROK	Soulad s programem rozvoje obce
A.1 Optimalizace systému škol a školských zařízení a zvyšování kvality poskytovaného vzdělávání	V souladu.
A.2 Podpora zaměstnanosti	V souladu.
A.3 Podpora rovných příležitostí a prarodinných aktivit	V souladu.
A.4 Zlepšování podmínek pro kulturní, sportovní a volnočasové aktivity	V souladu.
A.5 Péče o kulturní dědictví	V souladu.
B.1 Optimalizace systému zajišťování zdravotní péče	V souladu.
B.2 Zkvalitňování a rozvoj sítě sociálních služeb	V souladu.
B.3 Zmírňování sociálního vyloučení	V souladu.
B.4 Podpora dalších veřejných služeb	V souladu.
C.1 Zlepšování podmínek pro podnikání	Program rozvoje nezahrnuje.
C.2 Podpora znalostní ekonomiky	Program rozvoje nezahrnuje.
C.3 Rozvoj cestovního ruchu	Program rozvoje nezahrnuje.
D.1 Dobudování a modernizace silniční infrastruktury	V souladu.
D.2 Modernizace železničních tratí	Program rozvoje nezahrnuje.
D.3 Zkvalitnění dopravní obslužnosti území	V souladu.
D.4 Zlepšování podmínek pro nemotorovou dopravu	V souladu.
E.1 Snižování dopadů lidské činnosti na životní prostředí	V souladu.
E.2 Zefektivnění odpadového hospodářství	V souladu.
E.3 Dosažení energetických úspor	V souladu.
E.4 Zlepšování ekologické stability krajiny	V souladu.
E.5 Ochrana přírody a krajinného rázu	V souladu.



F.1 Efektivní fungování krajského úřadu a organizací zřizovaných krajem	Program rozvoje nezahrnuje.
F.2 Plánování a řízení rozvoje	Program rozvoje nezahrnuje.
F.3 Rozvojová spolupráce	Program rozvoje nezahrnuje.
F.4 Rozvoj krizového řízení a integrovaného záchranného systému	Program rozvoje nezahrnuje.

Obec Libina je členem MAS Šumperský venkov, z. s., jejíž účelem je:

- Podpora rozvoje venkovského regionu.
- Podpora sociálního a etického citění regionu.
- Zhodnocování kulturního dědictví regionu.
- Přispívání k trvale udržitelnému životu na venkově.
- Rozvoj lidských zdrojů a společenského života v obcích.
- Podpora neziskových a podnikatelských aktivit.
- Udržování a pořádání aktivit k dosažení cílů sdružení.

Tento účel byl promítnut do zpracování Strategie komunitně vedeného místního rozvoje na období 2014-2020. Program rozvoje obce Libina je s touto strategií v souladu.



4 ZÁVĚR

Tento program rozvoje obce bude sloužit jako nový nástroj strategického řízení obce a zároveň bude určovat směr jejího dalšího vývoje. Dokument komplexně mapuje potřeby obce, určuje směr rozvoje jednotlivých oblastí a představuje tak velmi silný nástroj obecního řízení. Z celého procesu tvorby plánu rozvoje vyplývá zjištění, že se obec nepotýká v žádné oblasti života s nějakými zásadními problémy. Přesto je z navržených opatření zřejmá snaha o neustálé zlepšování stávajících aktivit, realizaci nových aktivit, rozvoji služeb apod., a tím také celkového rozvoje obce. Existence tohoto dokumentu bude mít význam jak pro běžný život v obci, tak pro neustále se rozvíjející spolupráci mezi veřejným a soukromým sektorem.

Realizace, aktualizace a průběžná kontrola dokumentu povede k naplnění stanovené vize:

„Libina svým obyvatelům umožňuje kvalitní, bezpečný a plnohodnotný život s dostatkem pracovních příležitostí v okolí obce, s odpovídajícím standardem služeb a s různorodými možnostmi trávení volného času. Libina je účelně a vhodně propojena dopravní i technickou infrastrukturou. Veřejná prostranství a budovy v obci jsou průběžně revitalizovány a rekonstruovány a to se zajištěním minimálních dopadů na životní prostředí a zároveň s maximálními úsporami energie. Obec podporuje partnerské aktivity prostřednictvím spolupráce s dalšími subjekty. Obec rovněž drží krok s rozvojem regionu a aktivně se do něj zapojuje.“