


# Mořice 2021+

## Program rozvoje obce 2021 – 2027



MUNI Institut  
ECON veřejné  
správy





# Mořice 2021+

Program rozvoje obce  
2021 – 2027

Masarykova univerzita  
Ekonomicko–správní fakulta

Institut veřejné správy

**MUNI** Institut  
**ECON** veřejné  
správy



Obec  
**Mořice**

## Autorský tým Institutu veřejné správy:

Ing. Filip Hruža, Ph.D.  
Mgr. Martin Dvořák  
Mgr. Ing. Kristýna Hanáková  
Mgr. Ing. Naděžda Chytilová  
Bc. Jakub Daněk  
Ing. Vilém Pařil, Ph.D.

## Tvorby koncepce se dále zúčastnili:

Tomáš Pavelka, starosta obce  
Lukáš Najman, místostarosta obce  
Mgr. Alena Řezáčová, ředitelka MŠ Mořice a kolektiv pracovníků školy  
Ing. Jaroslav Brzák, zahradní architekt, člen komise rozvoje obce  
RNDr. Lenka Prucková, ředitelka Knihovny města Olomouce, členka komise rozvoje obce  
Milan Jaroš, zastupitel obce, předseda komise rozvoje obce  
Zdeňka Loučková, členka komise rozvoje obce  
Jaroslav Knap, člen komise rozvoje obce  
Ing. arch. Petr Malý, architekt a urbanista, člen komise rozvoje obce  
Vojtěch Kapounek, grafik

zastupitelé obce Mořice  
občané obce Mořice  
děti navštěvující MŠ Mořice ve školním roce 2020/2021

Veřejné projednání s občany obce Mořice proběhlo dne 29. 9. 2021.

Odborná část byla dokončena k 30. 9. 2021.

Program rozvoje obce schválilo zastupitelstvo obce Mořice na svém zasedání dne 15. 12. 2021 usnesením č. 3/8/2021. Platnost dokumentu byla schválena do 31. 12. 2027.



## Obsah

Obsah.....	2
Úvod.....	4
I. Analytická část.....	5
1. Základní charakteristika obce Mořice.....	5
1.1. Základní profil obce .....	5
1.2. Historie obce .....	5
2. Strategické plánování .....	6
3. Geografie a poloha obce .....	9
3.1. Administrativní vymezení .....	9
3.1.1. Fyzicko-geografické vymezení.....	10
4. Územní plánování .....	11
4.1. Rozvoj Mořic od roku 2003.....	11
4.2. Územní plán.....	12
5. Demografie obce .....	13
5.1. Počet obyvatel .....	13
5.2. Přirozený pohyb obyvatelstva.....	15
5.3. Věková struktura .....	16
6. Bydlení .....	18
7. Ekonomika a trh práce .....	19
7.1. Nezaměstnanost.....	19
7.2. Podniky.....	20
7.3. Zemědělské podniky .....	23
7.3.1. Zemědělství v širším okolí .....	23
7.3.2. Zemědělství v nejbližším okolí.....	27
8. Doprava, mobilita a dostupnost.....	29
8.1. Dopravní infrastruktura .....	29
8.2. Intenzita dopravy.....	30
8.3. Počet aut .....	31
8.4. Dopravní nehody .....	32
8.5. Vyjíždka do zaměstnání .....	33
8.6. Dopravní dostupnost.....	34
8.7. Dopravní obslužnost Mořic.....	37
9. Kultura v Mořicích .....	39
10. Sport .....	43
10.1. Sportovní organizace.....	43
10.2. Sportovní zařízení.....	45
11. Školství .....	46

11.1.	Mateřská škola.....	46
11.2.	Základní škola.....	47
11.3.	Základní umělecká škola .....	48
11.4.	Neziskové organizace ve školství a vzdělávání.....	48
12.	Občanská vybavenost, soukromé a veřejné služby.....	49
12.1.	Zdravotnická zařízení a lékaři.....	49
12.2.	Sociální služby .....	51
12.3.	Pečovatelské služby .....	52
12.4.	Pošta.....	52
12.5.	Knihovna.....	53
12.6.	Bankovní služby .....	53
12.7.	Obchody .....	54
12.8.	Restaurace a další.....	54
12.9.	Policie .....	55
12.10.	Technická infrastruktura.....	56
13.	Životní prostředí .....	57
13.1.	Land use – využití území.....	57
13.2.	Ochrana přírody .....	59
13.3.	Meteorologické charakteristiky.....	59
13.4.	Půdy.....	61
13.5.	Záplavová území .....	63
13.6.	Hluk .....	64
14.	Cestovní ruch .....	66
15.	Finanční analýza a hospodaření s majetkem obce.....	66
15.1.	Příjmy.....	67
15.2.	Výdaje .....	68
15.3.	Prognóza běžných a kapitálových výdajů .....	70
15.4.	Majetek.....	71
16.	Dotazníkové šetření.....	72
17.	Pocitové mapy.....	78
II.	Analýza SWOT .....	80
III.	Návrhová a implementační část .....	81



# Úvod

Milí občané Mořic, vážení čtenáři koncepce rozvoje obce,

uprostřed léta roku 2020 jsme si dali jako vesnice ambiciózní cíl, připravit novou koncepci rozvoje naší obce na následující roky. Nechtěli jsme ale mít jen sepsaný seznam snů a přání na dvě stránky, vždyť přece každý z občanů ví, co obec potřebuje. Dali jsme před sebe větší výzvu, vytvořit koncepci s hutnou analytickou částí, SWOT analýzou a návrhovou částí. Řekli jsme si, že mít kvalitní dokument rozvoje obce je pro nás klíčové, a že na něm chceme pracovat se všemi občany a přizvat odborníky. Zastupitelstvo obce rozhodlo spolupracovat s Filipem Hružou a jeho týmem z Institutu veřejné správy Ekonomicko-správní fakulty Masarykovy univerzity v Brně. Jen si zapamatovat celý dlouhý název institutu byla trochu fuška, tím to však jen začalo.



Vlastně ani nevím, co nás to pořád napadalo, ale i přes tvrdá opatření a omezení pohybu díky pandemii covidu-19 jsme neustále vymýšleli pro koncepci nové rozměry. Byli jsme ve spojení přes online platformy. Jeden video hovor střídal další, při rozvolnění pandemických opatření byla možnost i na osobní setkávání. Nejprve se sbírala analytická data z různých statistických zdrojů, až mě překvapovalo, co všechno jde zjistit o malé obci jako jsme my. Pokračovali jsme přípravou dotazníku pro občany, někdo z týmu řekl, že by dotazník mohl být doplněn pocitovou mapou, kam bychom my, mořičtí občané, mohli jednoduše zakreslit, kde se nám v obci líbí a kde ne. To mě dovedlo k myšlence, že by nám děti ve školce mohli nakreslit místa, která se jim líbí, ale i ta, která by se měla změnit. Říkáte si, že tříleté dítě nerozumí koncepci rozvoje obce? Jestli jsem si to jen trochu myslel taky, když jsem šel do školky děti poprosit o pomoc s koncepcí, a to sdílením jejich nápadů, na konci jsem nevěřil svým očím a uším. Na zahradě školky mě děti pozvaly do svého domečku a prezentovali své výkresy plné nápadů a svoje poznatky, klobouk dolů před nimi a jejich pedagožkami. Zpátky k dotazníkům, rozdali jsme je mezi všechny domácnosti, šlo je vyplnit elektronicky i listině. Zpětné vazby jsme dostali od Vás hodně a vcelku jste se shodovali, s radostí přiznám, že mnohé odpovědi se kryly i s odpověďmi v dotazníku, který jsem vyplnil já za sebe. Do koncepce jsme zapojili i naše odborníky z komise rozvoje obce, kteří mi rádi s rozvojem obce pracovali. Nechybělo veřejné projednání, kde tým z institutu představil návrh koncepce občanům.

Byl to hezký, i když náročný maraton, na jehož konci je tato koncepce schválená zastupitelstvem obce. Máme hotovo... teda cože? Tohle jsme nepsali přece do šuplíku, hotovo rozhodně nemáme, naopak, teď začíná uvedení koncepce v život. Těším se na to a taky se těším, jaké Mořice budou, když se nám podaří většina navržených opatření úspěšně zrealizovat.

Děkuji všem, kteří se na koncepci podíleli, bez Vás by nikdy taková nebyla!

**Tomáš Pavelka**  
starosta obce

# I. Analytická část

Smyslem analytické části každého strategického dokumentu je souhrnná analýza subjektu, kterým je v tomto případě obec. Analýza má nezaujatým způsobem zhodnotit všechny klíčové aspekty a stránky fungování daného subjektu, na základě čehož v další části – syntéze – lze identifikovat s využitím metody SWOT silné a slabé stránky, hrozby a příležitosti daného subjektu a jeho fungování. Objektivní poznání sebe sama je základním předpokladem pro stanovení efektivní strategie dalšího rozvoje. Bez hlubšího poznání svých slabých stránek či vnějších hrozeb nelze vytvořit adekvátní strategii, která danému subjektu pomůže pozitivním způsobem v jeho dalším rozvoji.

## 1. Základní charakteristika obce Mořice

### 1.1. Základní profil obce

Obec Mořice se nachází v jižní části Olomouckého kraje v nadmořské výšce 206 metrů nad mořem, žije zde něco málo přes 500 obyvatel na katastrálním území o výměře 451 hektarů.

V současnosti se obec intenzivně rozvíjí, několikrát uspěla v soutěži Vesnice roku, v roce 2009 byla obec oceněna stříbrnou plakétou a speciální cenou v soutěži Entente florale Europe, v roce 2013 obdržela Fulínovu cenu za nejkrásnější květinovou výzdobu, v roce 2015 Diplom za moderní knihovnické a informační služby (Knihovna roku) a v roce 2016 hodnotící komise ocenila Tomáše Pavelku, knihovníka a občana Mořic, jako Osobnost Programu obnovy venkova Olomouckého kraje.

Dominantou obce je barokní kostel sv. Martina a zámek z konce 17. století. Turistickým lákadlem je biocentrum Mokroš, které slouží jako retenční nádrž a úkryt zvířem, v roce 2008 byla otevřena i naučná stezka Mokroš s informačními tabulemi. Pro děti byla zrekonstruována bývalá školní zahrada, kde vznikla Zahrada pěti smyslů – dětské hřiště s důrazem na environmentální výchovu. V Mořicích se pořádá spousta kulturních akcí po celý rok, největší akcí bývá Revival festival, který má v Mořicích tradici od roku 2001, dále výstavy, akce pro děti, hasičské závody a mnoho dalších.

### 1.2. Historie obce

Počátky osídlení lokality sahají podle archeologických nálezů do starší doby kamenné, první písemná zmínka o obci pochází však z roku 1238, což obec řadí mezi nejstarší na Hané. Ve 14. století připadli Mořice do rukou Jana z Mořic, po něm se jako majitelé mořického panství vystřídaly další šlechtické rody. Mezi nejvýznamnější rod patřili bezesporu Žerotínové, kteří drželi panství až do roku 1620. Až do roku 1885 Mořice drželi různé šlechtické rody. V roce 1885 bylo panství zakoupeno arcibiskupem Furstenberkem pro arcibiskupství. Od tohoto roku byly Mořice v majetku olomouckých arcibiskupů: Theodor Kohn, František Bauer, Lev Skrbenský, Dr. Antonín Stojan.

V držení olomouckých arcibiskupů bylo mořické panství do roku 1924, Toho roku byl zbytkový statek s 36 ha přidělen Josefu Dudkovi. Zbývající pole bylo přiděleno občanům Mořic, obci, část občanům Němčic, Nezamyslic a Vrchoslavic. Osadu Mořice tvořila řada domů od řeky Hané, která tekla křivolace u osady, do té doby, než byla provedena její regulace. K ní se družila strana protější, obloukem k panskému dvoru a tvořila před zámkem trojúhelník, zvaný „Malá strana“. V roce 1910 měla osada 100 domovních čísel a 545 obyvatel.





## 2. Strategické plánování

V následující tabulce jsou vypsány cíle, které byly stanoveny v roce 2008 v rámci dokumentu Koncepce rozvoje obce Mořice. Tato koncepce byla schválena na jednání zastupitelstva dne 13. 2. 2008 a byla vytvořena na dobu 8 let, tedy do roku 2015. V tabulce dále zhodnotíme, zda se stanovené cíle dají považovat za cíle SMART a jak se je podařilo naplnit.

Tabulka 1: Cíle koncepce rozvoje Mořic z roku 2008

Stanovený cíl z roku 2008	Podopatření	Hodnocení kvality SMART	Slovní hodnocení	Splněno / nesplněno
V rámci obytných zón zajistit příliv mladých rodin do obce	Výstavba inženýrských sítí, parkovišť, místních komunikací, chodníků, veřejného osvětlení, parkového hřiště, odvodnění u mlýna, nákup pozemků od vlastníků	SMART	V letech 2009, 2011, 2013 a 2015 byla v obci Mořice dokončena výstavba 6 bytových domů. Počet přistěhovaných a vystěhovaných lze pozorovat v jednom z následujících grafů.	Částečně splněno
Zajistit vyšší kvalitu životního a obytného prostředí	Úprava veřejného prostranství (rekonstrukce chodníků, rekonstrukce obecních komunikací, úprava autobusových zastávek a přechodů pro chodce)	SMART		Převážně splněno (opraveno několik chodníků, přechod pro chodce, provedení výsadby atd..)
Zlepšování estetiky a ekologické stability krajiny	Výsadba a údržba zeleně, koncepce nakládání s odpady, dobudování obecní strategie ohledně kanalizace	SMART	Vybudování biokoridoru, v roce 2008 byla vybudována naučná stezka Mokroš	Částečně splněno (vysazeny stromy,...)
Zajistit zvýšení počtu firem v území Zvýšení pracovních příležitostí	Přípravit územně technické podmínky pro podnikání, vybudování technické infrastruktury v lokalitě průmyslové zóny pod dálnicí D1	SMART		Nebylo naplněno (z důvodu nedostatku ploch a nesouhlasu vlastníků pozemků)
Podpořit zájem o krátkodobou rekreaci v obci, zvýšit rentabilitu služeb, obchody, hospody	Restaurování souboru soch, vysazování zeleně, dokončení muzea, vybudování dílny tradičních řemesel, vybudování cyklostezky	SMART		Převážně splněno.

Zdroj: Mořice 2020

Tabulka 2: Cíle rozvoje Hanácka 2014-2020

<p><b>MAS Hanácký venkov Strategie 2014-2020</b></p>	<p><b>Mořice Koncepce 2008 - 2015</b></p>
<p><b>Cíle</b></p>	<p><b>Cíle, které jsou v souladu se Strategií MAS Hanácký venkov</b></p>
<p>Strategický cíl 1: Zlepšení stavu infrastruktury a vzhledu obcí Specifické cíle: 1.1. Zvyšování kvality komunikací a bezpečnosti dopravy 1.2. Zvyšování atraktivity veřejných prostranství 1.3. Zajištění dostupnosti, funkčnosti a kvality síťové infrastruktury</p>	<p>Program pro rozvoj turistického ruchu</p> <ul style="list-style-type: none"> <li>- Výstavba zeleně na Návsi</li> <li>- Vybudování cyklostezky</li> <li>- Restaurování souboru soch kostela</li> <li>- Dokončení muzea hanácké výšivky č. p. 12</li> </ul> <p>Program pro zvýšení ekologické stability, podpora trvale udržitelného rozvoje území a zlepšení estetiky krajiny</p> <ul style="list-style-type: none"> <li>- Rekonstrukce chodníků (zvýšení bezpečnosti občanů, optické rozvody)</li> <li>- Nové oplocení (koupaliště)</li> <li>- Rekonstrukce obecních komunikací</li> <li>- Úprava autobusových zastávek a přechodů pro chodce</li> </ul>
<p>Strategický cíl 2: Zajištění dostupnosti občanské vybavenosti a služeb Specifické cíle: 2.1. Dostupnost a kvalita infrastruktury pro kulturu, sport a volný čas 2.2. Kvalitní školství a vzdělávání 2.3. Dostupná a kvalitní síť sociálních služeb, podpora sociálního začleňování 2.4. Dostupnost základních zdravotních služeb a vybavenost složek IZS 2.5. Kvalitní veřejná správa</p>	<p>Program pro zvýšení občanské vybavenosti a služeb</p> <ul style="list-style-type: none"> <li>- Rekonstrukce budovy OÚ</li> <li>- Zajištění dostupnosti nákupu potravin v obci</li> <li>- Dětské hřiště</li> <li>- Naučná stezka „Mokroš“</li> <li>- Modernizace MŠ</li> <li>- Areál zdravého životního stylu</li> <li>- Výstavba bytů</li> <li>- Rekonstrukce veřejného rozhlasu, napojení na IZS, zvýšení protipovodňové ochrany</li> </ul>
<p>Strategický cíl 3: Rozvoj podnikání a podpora zaměstnanosti Specifické cíle: 3.1. Rozvoj zemědělského podnikání 3.2. Zakládání a rozvoj řemeslných činností, mikro- a malého podnikání 3.3. Udržení míry nezaměstnanosti pod celostátním průměrem 3.4. Využití nevyužívaných ploch a objektů</p>	<p>Program pro rozvoj drobného a středního podnikání</p> <ul style="list-style-type: none"> <li>- Zajištění zvýšení počtu firem v území, zvýšení pracovních příležitostí - příprava územně technických podmínek pro podnikání, vybudování technické infrastruktury v lokalitě průmyslové zóny pod dálnicí D1</li> </ul>
<p>Strategický cíl 4: Zvýšení kvality životního prostředí a krajiny Specifické cíle: 4.1. Zvyšování atraktivity a rozmanitosti krajiny 4.2. Zodpovědné a efektivní odpadové hospodářství 4.3. Zvyšování energetických úspor</p>	<p>Program pro zvýšení ekologické stability, podpora trvale udržitelného rozvoje území a zlepšení estetiky krajiny</p> <ul style="list-style-type: none"> <li>- Zajištění vyšší kvality životního a obytného prostředí - úprava veřejného prostranství, úprava zeleně</li> <li>- Zlepšování estetiky a ekologické stability krajiny - výsadba zeleně v obci, koncepce nakládání s odpady, dobudování obecní strategie - kanalizace v obci</li> </ul>
<p>Strategický cíl 5: Zachování kulturního dědictví a rozvoj spolupráce Specifické cíle: 5.1. Zachování a obnova kulturního dědictví a posilování regionální identity 5.2. Navazování a rozvoj spolupráce ve vazbě na priority a cíle regionu</p>	<p>Program rozvoje tradic a kulturního života</p> <ul style="list-style-type: none"> <li>- Pořádání kulturních akcí</li> <li>- Kroužky (Šikovné ručičky, Ochránci přírody, Sokol Mořice)</li> <li>- SDH Mořice</li> </ul>

Zdroj: <http://mas.hanackyvenkov.cz/file.php?nid=7793&oid=5625260>



Tabulka 3: Cíle rozvoje Olomouckého kraje 2014–2020

Olomoucký kraj Strategie rozvoje 2021–2027	Mořice Koncepte 2008 – 2015
Priority	Cíle, které jsou v souladu se Strategií rozvoje Olomouckého kraje
Prioritní oblast A. EKONOMIKA A INOVACE Dlouhodobé priority: A.1 Zlepšení podmínek pro podnikání A.2 Posílení inovačního ekosystému a investic A.3 Rozvoj smart regionu	Program pro rozvoj drobného a středního podnikání <ul style="list-style-type: none"> <li>- Zajistit zvýšení počtu firem v území</li> <li>- Zvýšení pracovních příležitostí</li> </ul>
Prioritní oblast B. VZDĚLÁVÁNÍ A ZAMĚSTNANOST Dlouhodobé priority: B.1 Zajištění kvality vzdělávání a uplatnitelnosti absolventů B.2 Podpora zaměstnanosti a rovných příležitostí na trhu práce	Nemá adekvátní ekvivalent na obecní úrovni
Prioritní oblast C. ŽIVOTNÍ PROSTŘEDÍ A TECHNICKÁ INFRASTRUKTURA Dlouhodobé priority: C.1 Snižování negativních dopadů lidské činnosti na životní prostředí C.2 Zavádění prvků cirkulární ekonomiky a zefektivnění odpadového hospodářství C.3 Zvyšování energetických úspor C.4 Adaptace na dopady klimatické změny C.5 Ochrana přírody a péče o krajinu	Program pro zvýšení ekologické stability, podpora trvale udržitelného rozvoje území a zlepšení estetiky krajiny <ul style="list-style-type: none"> <li>- Zajistit vyšší kvalitu životního a obytného prostředí</li> <li>- Zlepšování estetiky a ekologické stability krajiny</li> <li>- Zlepšování kvality vody v tocích</li> <li>- Zvyšování retence vody v krajině</li> <li>- Obnova doprovodné zeleně kolem toků a cest</li> </ul>
Prioritní oblast D. ZDRAVOTNICTVÍ A SOCIÁLNÍ SLUŽBY Dlouhodobé priority: D.1 Optimalizace systému zajišťování zdravotní péče D.2 Zkvalitňování a rozvoj sítě sociálních služeb D.3 Zmírňování sociálního vyloučení	Nemá adekvátní ekvivalent na obecní úrovni
Prioritní oblast E. UDRŽITELNÁ MOBILITA A DOPRAVNÍ INFRASTRUKTURA Dlouhodobé priority: E.1 Dobudování a modernizace silniční infrastruktury E.2 Rozvoj dalších modů dopravy v návaznosti na rozvoj cestovního ruchu E.3 Zkvalitnění dopravní obslužnosti území E.4 Zlepšování podmínek pro nemotorovou dopravu	Nemá adekvátní ekvivalent na obecní úrovni
Prioritní oblast F. SPORT, KULTURA A CESTOVNÍ RUCH Dlouhodobé priority: F.1 Zlepšování podmínek pro kulturní, sportovní a volnočasové aktivity F.2 Péče o kulturní dědictví F.3 Rozvoj cestovního ruchu	Program pro zvýšení občanské vybavenosti a služeb jako rozhodujících faktorů pro zájem a bydlení <ul style="list-style-type: none"> <li>- Areál zdravého životního stylu</li> </ul> Program pro rozvoj turistického ruchu <ul style="list-style-type: none"> <li>- Podpořit zájem o krátkodobou rekreaci v obci, zvýšit rentabilitu služeb, obchody, hospody</li> </ul> Program rozvoje tradic a kulturního života <ul style="list-style-type: none"> <li>- Kulturní akce</li> <li>- Kroužky</li> <li>- SDH Mořice</li> </ul>
Prioritní oblast G. VEŘEJNÁ SPRÁVA, ŘÍZENÍ ROZVOJE A BEZPEČNOST Dlouhodobé priority: G.1 Efektivní fungování krajského úřadu a organizací zřizovaných krajem G.2 Plánování a řízení rozvoje kraje G.3 Rozvojová spolupráce G.4 Rozvoj krizového řízení a integrovaného záchranného systému	Program pro zvýšení občanské vybavenosti a služeb jako rozhodujících faktorů pro zájem a bydlení <ul style="list-style-type: none"> <li>- Rekonstrukce veřejného rozhlasu v obci</li> <li>- Napojení na IZS, zvýšení protipovodňové ochrany</li> </ul>

Zdroj: <https://www.databaze-strategie.cz/cz/olk/strategie>

### 3. Geografie a poloha obce

#### 3.1. Administrativní vymezení

Obec Mořice se nachází v jižní části okresu Prostějov, přičemž se nachází jen 10 km od hranice Olomouckého kraje s krajem Zlínským. Administrativním vymezením obec spadá do SO ORP Prostějov a náleží do POÚ Němčice nad Hanou (viz následující obrázek níže). Stavebním úřadem spadají Mořice do Němčic nad Hanou, finančním úřadem do Prostějova.

Obr. 1: Administrativní spádovost obce Mořice



Zdroj: ArcČR 3.3, ArcDATA Praha, 2020, vlastní zpracování



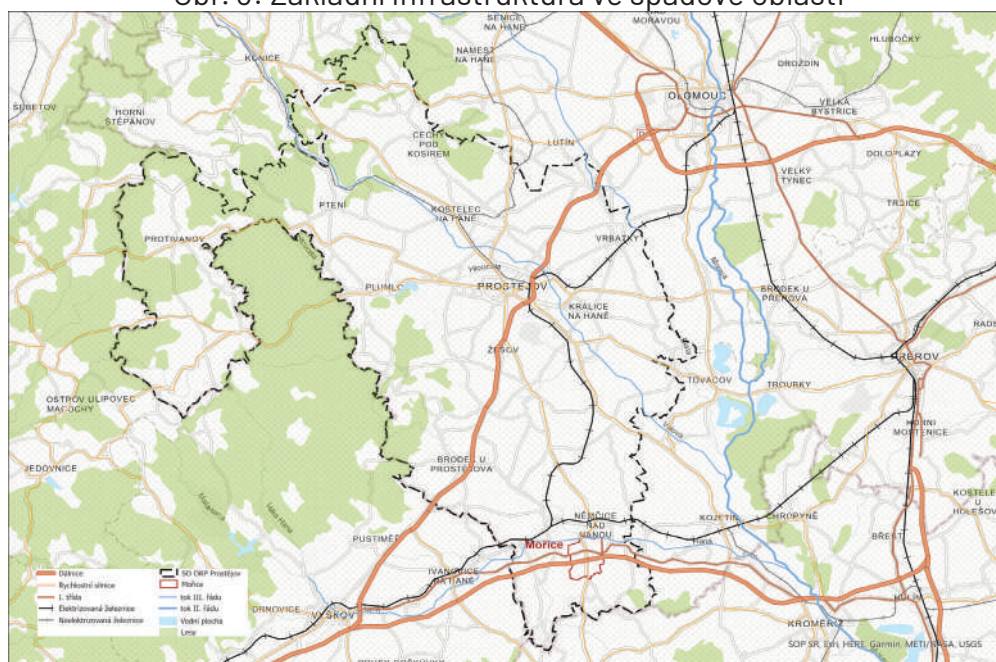
Obr. 2: POÚ Němčice nad Hanou



Zdroj: ArcČR 3.3, ArcDATA Praha, 2020, vlastní zpracování

Při pohledu na letecký snímek POÚ Němčice nad Hanou, kam Mořice spadají, je viditelná dálnice D1 procházející středem katastru Mořic, stejně jako říční lesy při řece Moravě (při východní části snímku).

Obr. 3: Základní infrastruktura ve spádové oblasti



Zdroj: ArcČR 3.3, ArcDATA Praha, 2020, vlastní zpracování

### 3.1.1. Fyzicko-geografické vymezení

Z hlediska fyzicko geografického členění Mořice spadají do Hornomoravského úvalu, jehož území je formováno zejména řekou Moravou s hlavními přítoky Bečvou a Hanou. Tyto vodní toky jsou hlavním fragmentem krajiny, ve které se Mořice nacházejí. Celé území obce leží v nadmořské výšce mezi 200 a 240 metry nad mořem.

## 4. Územní plánování

V této části jsou zachyceny základní fakta z oblasti územního plánování a územního rozvoje v Mořicích, přičemž první podkapitola se věnuje vývoji Mořic od roku 2003 a druhá kapitola zachycuje základní momenty a směry směřování Mořic z pohledu územního plánu.

### 4.1. Rozvoj Mořic od roku 2003

Následující Obr. č. 4 znázorňuje územní vývoj Mořic od roku 2003 a především ilustruje skutečnost, že k žádnému významnějšímu rozvoji během posledních dvou dekad v obci nedošlo.



Zdroj: ČUZK, ortofotomapy, 2008–2020

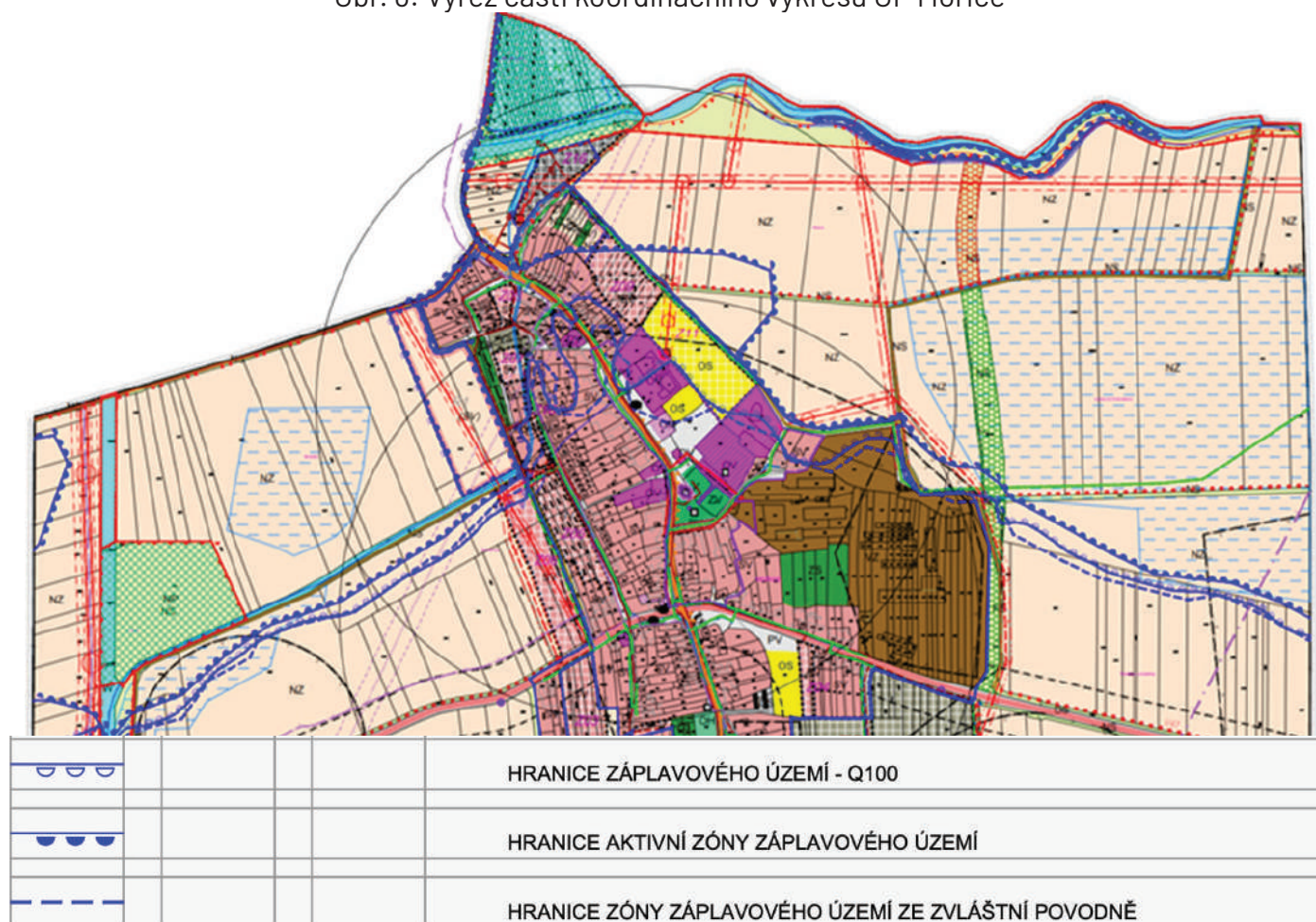


## 4.2. Územní plán

Ve druhé podkapitole této části je věnována pozornost základním limitům územního rozvoje Mořic. Za zřejmě nejpodstatnější skutečnost limitující budoucí rozvoj je možné považovat především omezení vyplývající z existence záplavových zón, které je nutné v budoucím vývoji brát na zřete.

Do záplavového území zasahuje značná část severní části katastrálního území obce. Dle územního plánu se jedná zejména o plochy nezastavěného území, tedy plochy zemědělské NZ. Částečně zde zasahuje i do ploch pro bydlení, a to zejména do stávajících ploch smíšených venkovských (SV) a okrajem do rozvojové plochy Z09(SV). Z větší části do plochy rezervy pro bydlení R1 a R2. Dále zasahuje do plochy technické infrastruktury TI (Z16) a do plochy vodní (W). Zde se jeví jako problematické umístění staveb v ploše TI (i když vodní zákon některé stavby v záplavovém území výjimečně umístit umožňuje – tzn. nezbytná technická zařízení). Problémem se jeví i navržená plocha R1 a R2 pro bydlení, ve kterých umístění staveb pro bydlení za stávajících podmínek je nepřijatelné. Řešením by bylo provedení protipovodňových opatření a následné prověření plochy rezervy z důvodu jejího přehodnocení na rozvojovou plochu (v ploše rezervy stavět nelze).

Obr. 6: Výřez části koordinačního výkresu ÚP Mořice



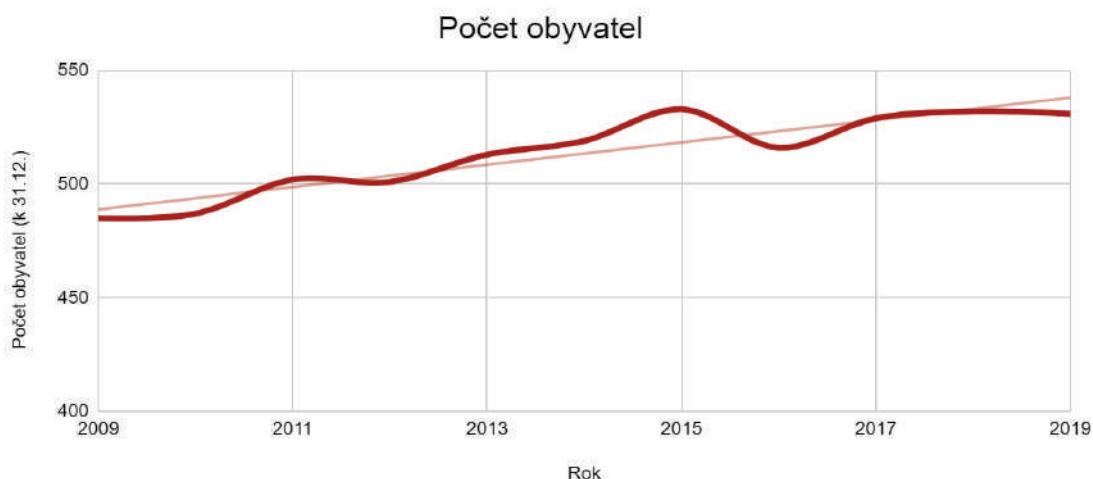
Zdroj: Mořice, územní plán, 2020

## 5. Demografie obce

### 5.1. Počet obyvatel

Základním demografickým ukazatelem je vývoj počtu obyvatel. K 31.12.2019 bylo v obci zaregistrováno 531 osob s trvalým pobytem, přičemž tento počet se za 11 let zvýšil o cca 50 osob, což je v kategorii obcí s cca 500 obyvateli spíše výjimka, jelikož mnohé obce v ČR v této velikostní kategorii obyvatele spíše "ztrácí".

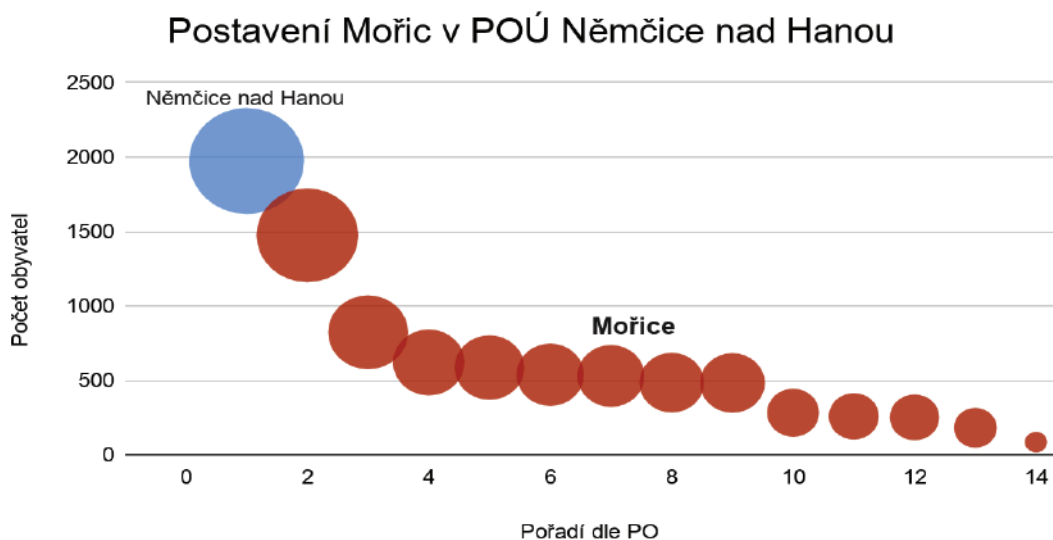
Obr. 7: Počet obyvatel



Zdroj: ČSÚ, 2020, vlastní zpracování

Obec Mořice se co do počtu obyvatel řadí na 7. místo ve správní jednotce POÚ Němčice nad Hanou. Největší obcí jsou samotné Němčice s 1 974 obyvateli, nejmenší obcí jsou Srbce s 87 obyvateli. Celkem má POÚ 8 589 obyvatel (31.12.2019).

Obr. 8: Postavení Mořic v POÚ Němčice nad Hanou



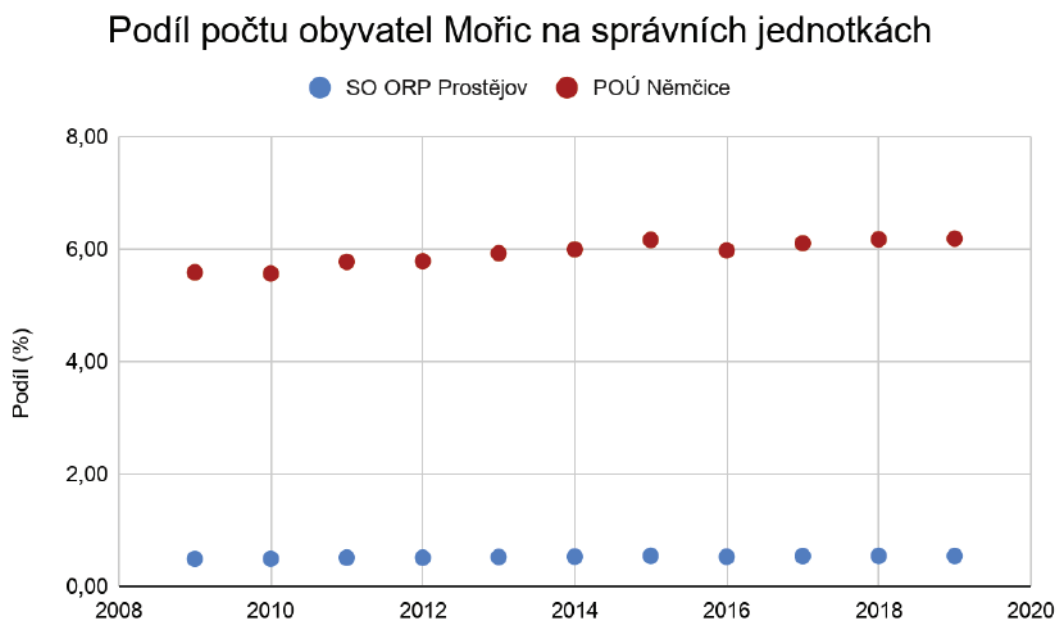
Zdroj: ČSÚ, 2020, vlastní zpracování





Populační sílu Mořice lze ilustrovat na její příslušnosti do již zmíněných celků POÚ a SO ORP. Z níže přiloženého grafu je patrné, že podíl počtu obyvatel Mořice na POÚ Němčice nad Hanou v čase mírně roste a pohybuje se kolem 6 %. Na SO ORP Prostějov se Mořice populačně podílí zhruba půl procentem a v čase se tento podíl mírně zvyšuje. Růst je ovšem minimální, jelikož SO ORP Prostějov má 98 012 obyvatel.

Obr. 9: Podíl počtu obyvatel na správních jednotkách

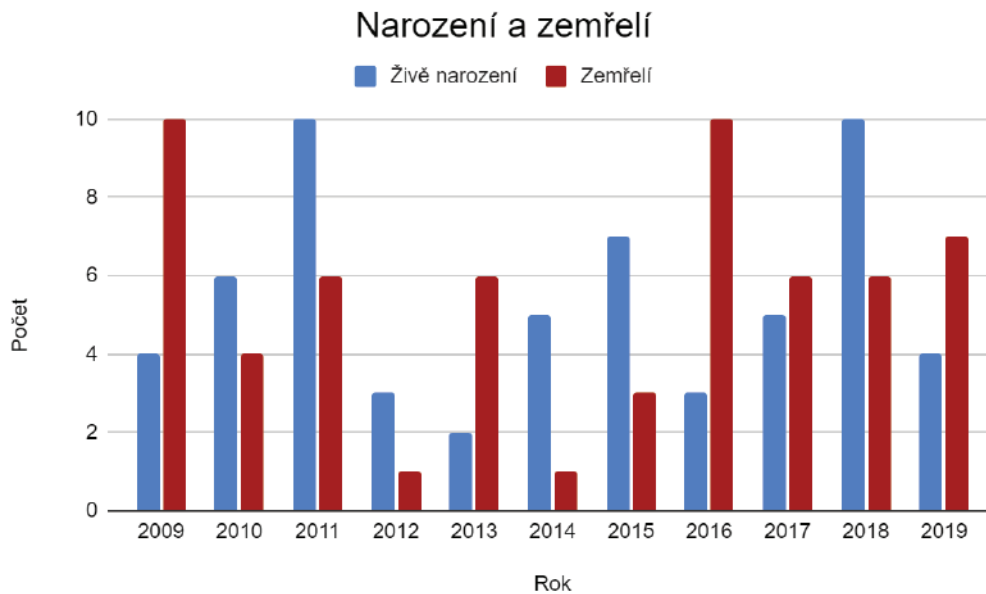


Zdroj: ČSÚ, 2020, vlastní zpracování

## 5.2. Přirozený pohyb obyvatelstva

Z hlediska přirozené měny dochází k vyrovnanému saldu narozených a zemřelých (59 x 60) za celé sledované období, přičemž se různí v jednotlivých letech. Maxima v počtu narozených i zemřelých dosahují 10 osob v jednotlivých letech.

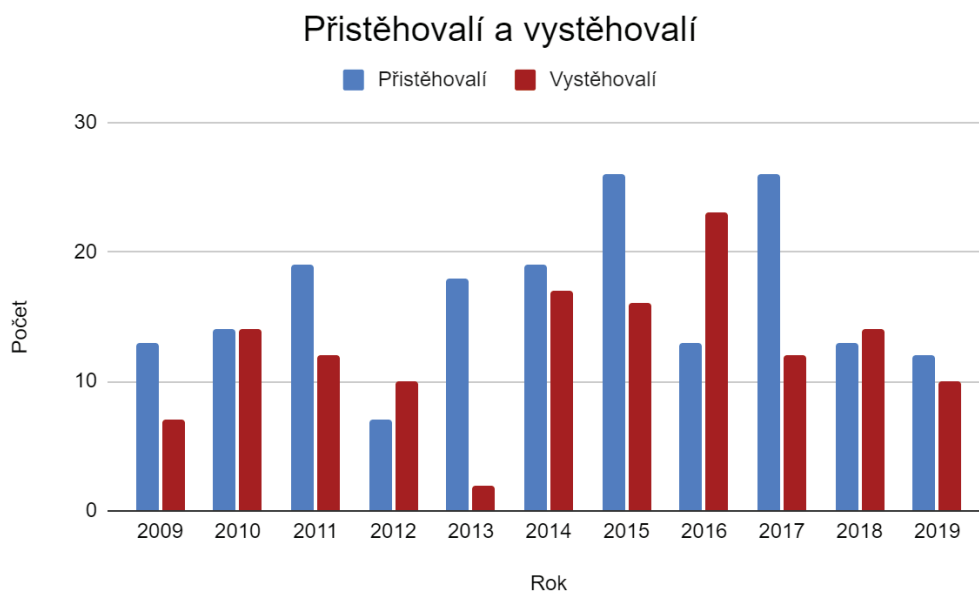
Obr. 10: Narození a zemřelí



Zdroj: ČSÚ, 2020, vlastní zpracování

Migrační saldo je ve sledovaném období kladné (180 x 137), tedy více lidí se přistěhovalo než-li vystěhovalo, což je nutné vnímat jako pozitivní předpoklad pro další rozvoj obce, která dokáže přilákat obyvatele, aby v obci setrvali.

Obr. 11: Přistěhovalí a vystěhovalí



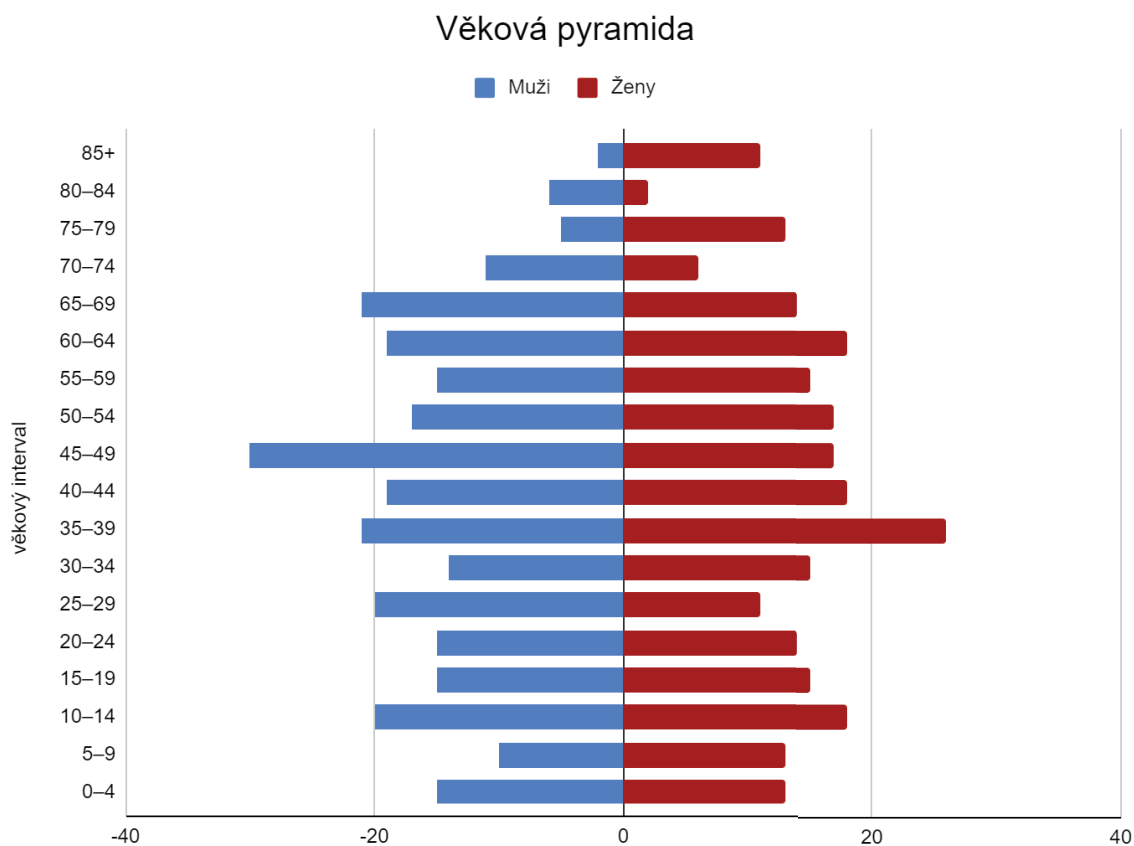
Zdroj: ČSÚ, 2020, vlastní zpracování



### 5.3. Věková struktura

Z hlediska věkové struktury a rozložení obyvatelstva do 5-letých věkových kategorií lze konstatovat, že věkové kohorty jsou rozloženy poměrně rovnoměrně s mírně významnějšími kohortami mezi 35-49 lety. Zde je nutné brát v úvahu, že v čase dochází ke stárnutí populace a silné ročníky se budou po ose Y přesouvat výše nahoru. Do budoucna pak bude třeba brát zřetel na zabezpečení dostatečných pro-se-niorních opatření zvyšující kvalitu života této skupiny.

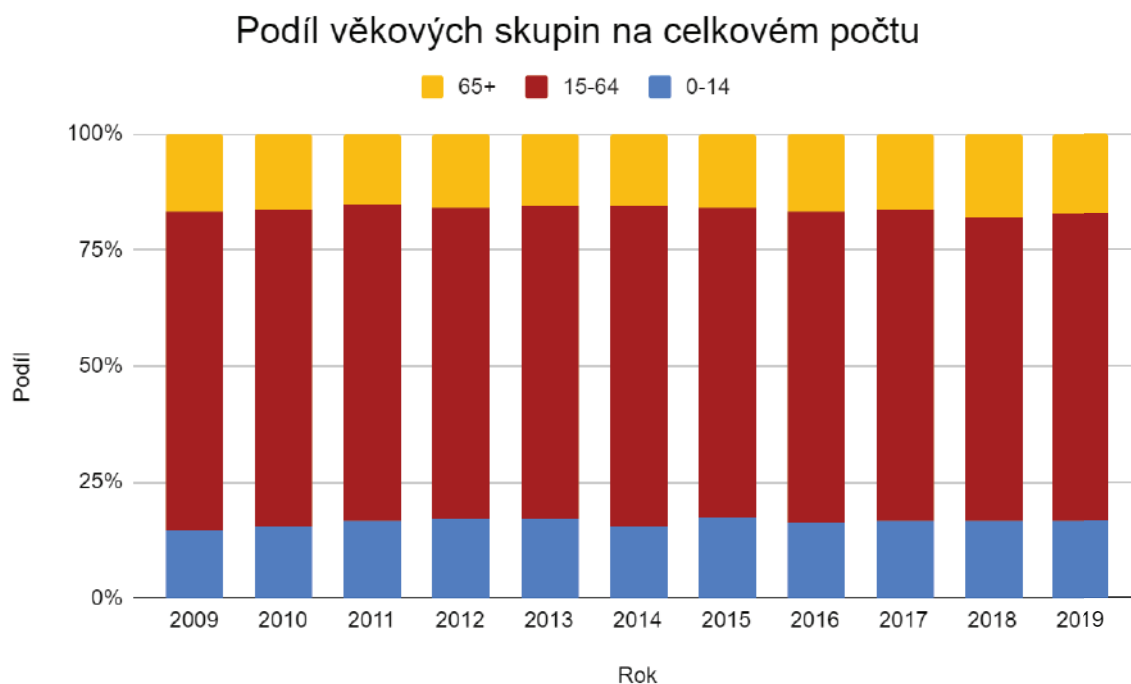
Obr. 12: Věková pyramida



Zdroj: ČSÚ, 2020, vlastní zpracování

Podíly jednotlivých věkových kategorií (0-14, 15-65, 65+) se v čase příliš nemění, což ukazuje na schopnost přilákání mladých lidí do obce a zabezpečení stabilní věkové struktury u všech kategorií.

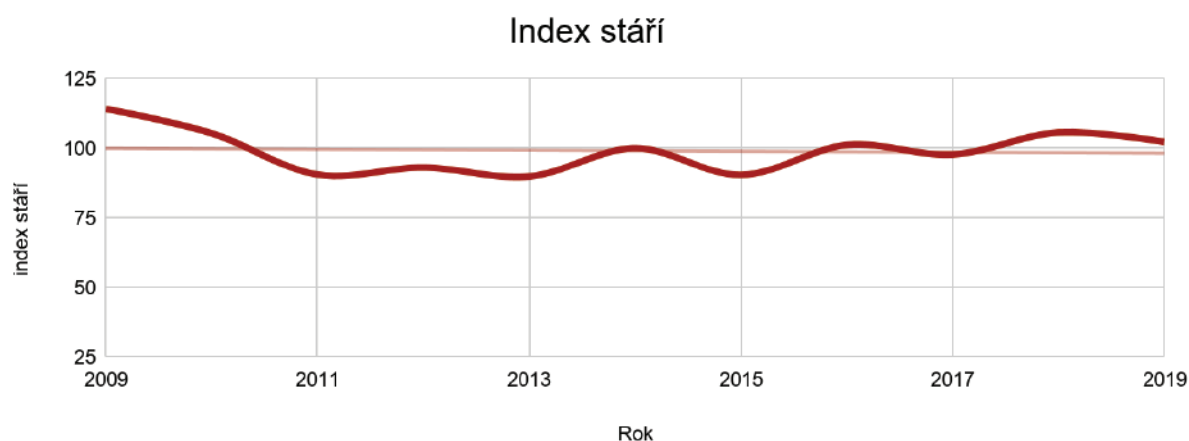
Obr. 13: Podíl věkových skupin na celkovém počtu



Zdroj: ČSÚ, 2020, vlastní zpracování

Výše zmíněné potvrzuje i vyrovnaný ukazatel indexu stáří, který nám říká, kolik osob starších 65 let připadá na 100 osob v kategorii 0-14. Vývoj je dlouhodobě stabilní, což je dobrým předpokladem do budoucna.

Obr. 14: Index stáří

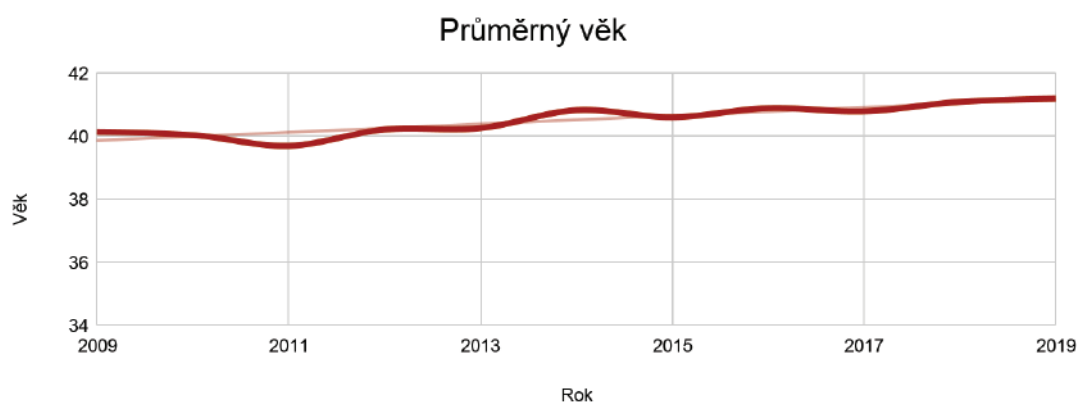


Zdroj: ČSÚ, 2020, vlastní zpracování



Průměrný věk se v čase mírně zvyšuje, nicméně dosahuje 41 let, což je pozitivní hodnota v kontextu rychlosti vývoje demografického stárnutí, ke kterému v naší populaci dochází.

Obr. 15: Index stáří

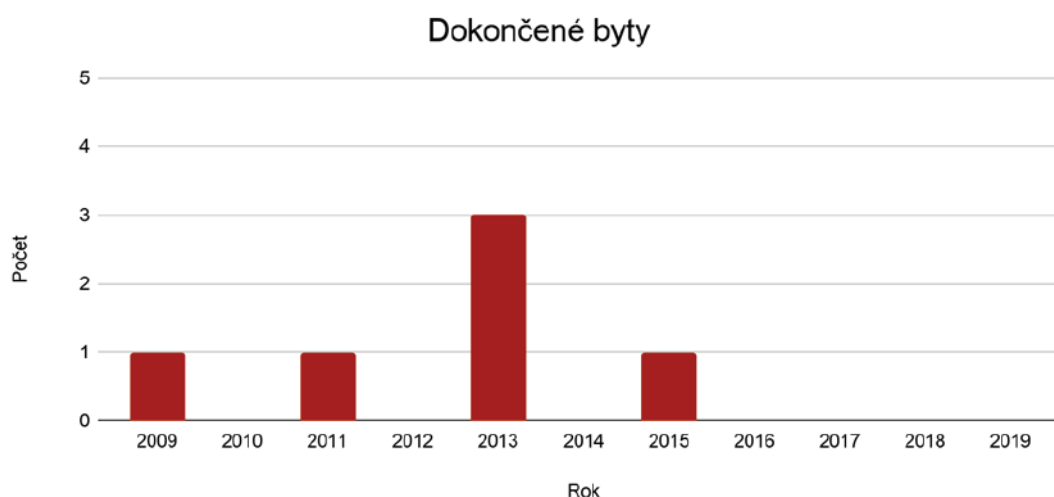


Zdroj: ČSÚ, 2020, vlastní zpracování

## 6. Bydlení

Z hlediska zabezpečení bydlení a přilákání nových obyvatel do obce je důležitým ukazatelem počet dokončených bytů v jednotlivých letech. Mezi lety 2009 a 2019 bylo dokončeno 6 bytů, což se může jevit jako dostatečný počet, nicméně v posledních 4 letech se nedokončil byt žádný, což může rozvoj obce mírně brzdit. Je třeba si ale také uvědomit, že je zde určité omezení dané metodikou této statistiky ČSÚ.

Obr. 16: Dokončené byty



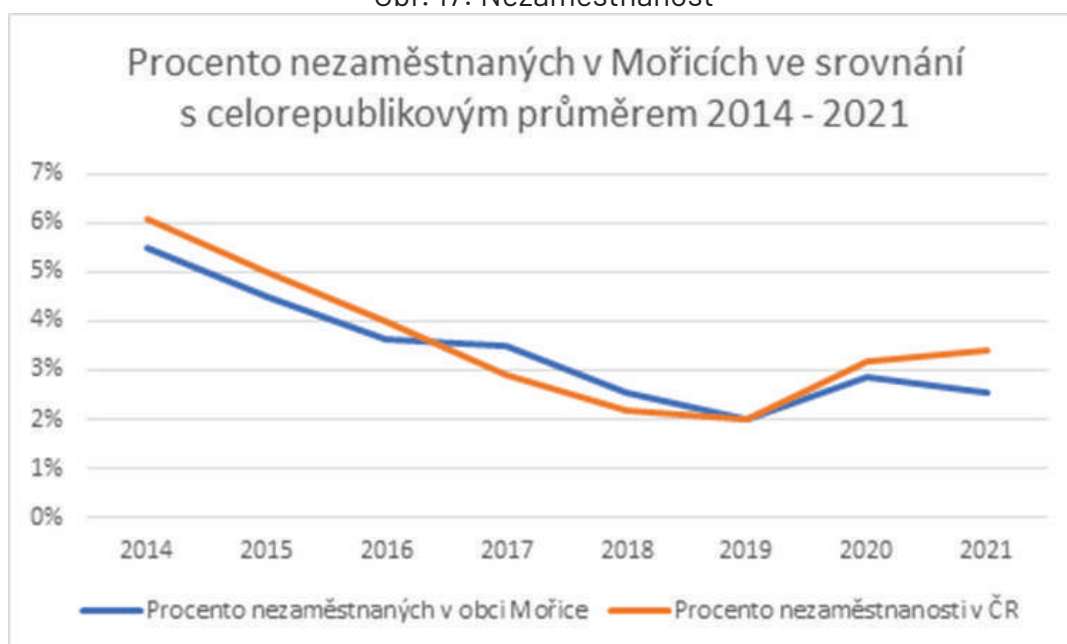
Zdroj: ČSÚ, 2020, vlastní zpracování

## 7. Ekonomika a trh práce

### 7.1. Nezaměstnanost

Níže vložený graf se zabývá ukazatelem nezaměstnanosti a srovnává podíl nezaměstnaných osob v obci Mořice s podílem nezaměstnaných osob v České republice od roku 2014. Z grafu je patrné, že se nezaměstnanost v Mořicích drží celorepublikového trendu a nejsou zde žádné výrazné výkyvy. Nejnižší podíl nezaměstnaných osob byl v Mořicích v roce 2019, stejně jako v České republice. V Mořicích tento podíl dosahoval 2,0 %, zatímco v ČR 2 %. Nejvyšší hodnota podílu pak byla v roce 2014 (Mořice – 5,4 %, ČR – 6,1 %), od tohoto roku však do roku 2019 v Mořicích i ČR klesala. Od roku 2019 nezaměstnanost v obou případech opět stoupá, což je s největší pravděpodobností způsobeno pandemií koronaviru. Momentálně je v obci Mořice nezaměstnaných 2,5 % obyvatel. Co se týká pracovních příležitostí v obci, od roku 2015 se zde žádná volná pracovní místa nenachází.

Obr. 17: Nezaměstnanost



Zdroj: ČSÚ, 2020, vlastní zpracování



## 7.2. Podniky

Následující část zachycuje podnikatelskou aktivitu v Mořicích v roce 2020 z hlediska evidovaných aktivních podnikatelských subjektů. První tabulka ukazuje celkový počet podnikatelských subjektů, kterých je v Mořicích 98, nicméně v následující tabulce jsou již zobrazeny podnikatelské subjekty bez zaměstnanců, kterých je 63 a představují tedy dvě třetiny podnikatelských subjektů. Oproti tomu podnikatelé a obchodní společnosti zaměstnávající další zaměstnance tvoří pouze jednu třetinu z tohoto počtu, tedy 35 subjektů, z toho pouze jeden podnik přesahuje velikostní kategorii nad 25 zaměstnanců zbývající podniky jsou v podstatě mikropodniky do velikosti maximálně deseti zaměstnanců.

Tabulka 4: Podniky a podnikatelé v Mořicích v roce 2020

Forma / Počet zaměstnanců	A_Neuvedeno	B_Bez zam.	C_1 - 5 zam.	D_6 - 9 zam.	L_25 - 49 zam.	Celkový součet
Akciová společnost	1	1				2
Fyzická osoba podnikající dle živnostenského zákona nezapsaná v OR	49	20	5	1		75
Společnost s ručením omezeným	13	5		1	1	20
Zahraniční		1				1
<b>Celkový součet</b>	<b>63</b>	<b>27</b>	<b>5</b>	<b>2</b>	<b>1</b>	<b>98</b>

Zdroj: ČSÚ, RES, 2021

Tabulka 5: NACE podnikatelů a podniků bez zaměstnanců v Mořicích v roce 2020

NACE	Počet
0	3
Pěstování obilovin (kromě rýže), luštěnin a olejnatých semen	1
Podpůrné činnosti pro zemědělství a posklizňové činnosti	1
Živočišná výroba	1
1	2
Výroba ostatních svrchních oděvů	1
Výroba potravinářských výrobků	1
Instalace průmyslových strojů a zařízení	1
4	25
Instalace vody, odpadu, plynu, topení a klimatizace	1
Malířské a natěračské práce	1
Maloobchod v nespecializovaných prodejnách	1
Nespecializovaný velkoobchod	2
Opravy a údržba motorových vozidel, kromě motocyklů	1
Příprava staveniště	4
Silniční nákladní doprava	2
Výstavba bytových a nebytových budov	4
Zprostředkování velkoobchodu a velkoobchod v zastoupení	8
Zprostředkování a velkoobchod v zastoupení s potravinami, nápoji, tabákem a tabákovými výrobky	1
5	7
Stravování v restauracích, u stánků a v mobilních zařízeních	5
Těžba a úprava hnědého uhlí	2
6	5
Poradenství v oblasti informačních technologií	1
Pronájem a správa vlastních nebo pronajatých nemovitostí	1
Účetnické a auditorské činnosti; daňové poradenství	3
7	7
Činnosti reklamních agentur	1
Fotografické činnosti	1
Ostatní profesní, vědecké a technické činnosti j. n.	4
Překladatelské a tlumočnické činnosti	1
Činnosti v oblasti protipožární ochrany	1
9	11
Činnosti organizací na podporu rekreační a zájmové činnosti	1
Činnosti ostatních organizací sdružujících osoby za účelem prosazování společných zájmů j. n.	1
Činnosti pro osobní a fyzickou pohodu	2
Kadeřnické, kosmetické a podobné činnosti	4
Ostatní zábavní a rekreační činnosti j. n.	1
Provozování sportovních zařízení	1
Sportovní činnosti	1
Velkoobchod a maloobchod; opravy a údržba motorových vozidel	1
<b>Celkový součet</b>	<b>63</b>

Zdroj: ČSÚ, RES, 2021





Tabulka 6: NACE podnikatelů a podniků se zaměstnanci v Mořicích v roce 2020

NACE	B - Bez zaměstnanců	C - 1 - 5 zaměstnanců	D - 6 - 9 zaměstnanců	L - 25 - 49 zaměstnanců	Celkový součet
0		1		1	2
Podpůrné činnosti pro zemědělství a posklizňové činnosti		1			1
Smišené hospodářství				1	1
1	4				4
Podpůrné činnosti pro zemědělství a posklizňové činnosti	1				1
Výroba ostatních výrobků stavebního truhlářství a tesařství	3				3
2	2				2
Výroba elektrických motorů, generátorů a transformátorů	1				1
Výroba nožičských výrobků, nástrojů a železářských výrobků	1				1
3	1				1
Výroba nábytku	1				1
4	11	1			12
Kompletační a dokončovací práce	2				2
Maloobchod s převahou potravin, nápojů a tabákových výrobků v nespecializovaných prodejnách	1				1
Opravy a údržba motorových vozidel, kromě motocyklů	2				2
Pokrývačské práce	1				1
Příprava staveniště	1				1
Silniční nákladní doprava		1			1
Výstavba bytových a nebytových budov	2				2
Zprostředkování velkoobchodu a velkoobchod v zastoupení	2				2
5	2	1	1		4
Ostatní vedlejší činnosti v dopravě			1		1
Stravování v restauracích, u stánků a v mobilních zařízeních	2	1			3
6	2				2
Účetnické a auditorské činnosti; daňové poradenství	2				2
7	2	1			3
Inženýrské činnosti a související technické poradenství		1			1
Ostatní profesní, vědecké a technické činnosti j. n.	2				2
8		1	1		2
Předškolní vzdělávání		1			1
Všeobecné činnosti veřejné správy			1		1
9	3				3
Kadeřnické, kosmetické a podobné činnosti	2				2
Ostatní zábavní a rekreační činnosti j. n.	1				1
<b>Celkový součet</b>	<b>27</b>	<b>5</b>	<b>2</b>	<b>1</b>	<b>35</b>

Zdroj: ČSÚ, RES, 2021

### 7.3. Zemědělské podniky

Následující část zachycuje zemědělský sektor v širším okolí Mořic, protože Mořice se nacházejí ve významně zemědělsky založené oblasti.

#### 7.3.1. Zemědělství v širším okolí

Nejprve je v této části zaměřena pozornost na širší okolí Mořic z hlediska aktivity zemědělských subjektů, toto širší okolí je zachyceno na následujícím obrázku a definováno níže. Širší okolí je důležité zvažovat především kvůli širším vazbám a vztahům zemědělských subjektů.

Obr. 18: Vymezení širšího okolí pro zemědělský sektor



Zdroj: ČUZK, 2021, vlastní zpracování

Širší okolí je definováno následujícími obcemi: Bedihošť, Bezměrov, Brodek u Prostějova, Čehovice, Čelčice, Dětkovice, Dobrochov, Dobromilice, Doloplazy, Drysice, Dřevnovice, Dřínov, Hoštice, Hoštice-Heroltice, Hradčany-Kobeřice, Hrubčice, Hruška, Chropyně, Ivaň, Ivanovice na Hané, Jarohněvice, Klenovice na Hané, Klopotovice, Kojetín, Kovalovice-Osíčany, Kralice na Hané, Kroměříž, Křenovice, Křížanovice u Vyskova, Litenčice, Lobodice, Lutopecny, Medlovice, Měrovice nad Hanou, Moravské Málkovice, Morkovice-Slížany, Mořice, Myslejovice, Němčice nad Hanou, Nezamyslice, Nítkovice, Obědkovice, Ondratice, Oplocany, Orlovice, Otaslavice, Pačlavice, Pavlovice u Kojetína, Pivín, Počenice-Tetětice, Podivice, Polkovice, Prasklice, Prostějov, Prusy-Boškůvky, Pustiměř, Radslavice, Rataje, Rybníček, Skalka, Srbce, Stříbrnice, Šelešovice, Švábenice, Tištín, Topolany, Tovačov, Troubky, Troubky-Zdislavice, Tvorovice, Uhřice, Uhřičice, Určice, Věžky, Víceměřice, Vincencov, Vitčice, Vranovice-Kelčice, Vrchoslavice, Vřesovice, Vyškov, Výšovice, Záříčí, Zborovice, Zdounky, Zelená Hora, Zlobice, Želeč. Tabulky níže shrnují počet zemědělsky aktivních podnikatelských subjektů v takto vymezeném území širšího okolí Mořic v roce 2020.



Tabulka 7a: Zemědělské podniky v širším okolí Mořic v roce 2020

Forma / NACE / Počet zaměstnanců	A_Neuvedeno	B_Bez zam.	C_1-5	D_6-9	G_10-19	H_20-24	I_25-49	J_50-99	K_100-	L_200-	M_250-	N_500-	O_1000-	Celkový součet
<b>Akciová společnost</b>	<b>11</b>		<b>2</b>	<b>2</b>	<b>3</b>	<b>1</b>	<b>7</b>	<b>17</b>	<b>7</b>	<b>4</b>	<b>5</b>	<b>2</b>		<b>61</b>
Lesnictví a těžba dřeva	3		2		1		2	8	2	2	2	1		23
Rostlinná a živočišná výroba, myslivost a souvis. činnosti	3				1	1	1	4	2	1	1	1		15
Rybolov a akvakultura	1			2			2	2	3	1	2			13
Zemědělství, lesnictví, rybářství	4				1		2	3						10
<b>Družstvo</b>	<b>18</b>				<b>2</b>	<b>1</b>	<b>6</b>	<b>3</b>	<b>4</b>					<b>34</b>
Lesnictví a těžba dřeva	2													2
Rostlinná a živočišná výroba, myslivost a souvis. činnosti	2								1					3
Zemědělství, lesnictví, rybářství	14				2	1	6	3	3					29
<b>Evropská společnost</b>	<b>1</b>													<b>1</b>
Rostlinná a živočišná výroba, myslivost a souvis. činnosti	1													1
<b>Fyzická osoba podnikající dle jiných zákonů než živnostenského</b>	<b>47</b>	<b>177</b>	<b>12</b>	<b>2</b>										<b>238</b>
Lesnictví a těžba dřeva		2												2
Rostlinná a živočišná výroba, myslivost a souvis. činnosti	1	1												2
Rybolov a akvakultura	45	172	12	2										231
Zemědělství, lesnictví, rybářství	1	2												3
<b>Fyzická osoba podnikající dle živnostenského zákona</b>	<b>2 406</b>	<b>2 057</b>	<b>134</b>	<b>6</b>	<b>9</b>	<b>1</b>	<b>1</b>							<b>4 614</b>
Lesnictví a těžba dřeva	770	757	34	2	6									1 569
Rostlinná a živočišná výroba, myslivost a souvis. činnosti	841	561	52	4	1	1								1 460
Rybolov a akvakultura	405	424	34		2		1							866
Zemědělství, lesnictví, rybářství	390	315	14											719

Zdroj: ČSÚ, RES, 2021

Tabulka 7b: Zemědělské podniky v širším okolí Mořic v roce 2020

Forma / NACE / Počet zaměstnanců	A_Neu-vedeno	B_Bez zaměst-	C_1-5	D_6-9	G_10	H_20	I_25	J_50	K_100	L_200	M_250	O_1000	Celkový	
<b>Odštěpný závod zahraniční právnické osoby</b>	<b>5</b>		<b>1</b>										<b>6</b>	
Lesnictví a těžba dřeva	3		1										4	
Zemědělství, lesnictví, rybářství	2												2	
<b>Společnost komanditní</b>	<b>2</b>								<b>1</b>		<b>1</b>	<b>1</b>	<b>5</b>	
Lesnictví a těžba dřeva	2								1		1	1	5	
<b>s.r.o.</b>	<b>425</b>	<b>2</b>		<b>43</b>	<b>64</b>	<b>21</b>	<b>40</b>	<b>28</b>	<b>14</b>	<b>4</b>	<b>9</b>	<b>3</b>	<b>1</b>	<b>900</b>
Lesnictví a těžba dřeva	138	1	91	15	26	8	21	18	9	4	8	3	1	343
Rostlinná a živočišná výroba, myslivost a souvis. činnosti	109		60	12	18	5	14	5	2		1			226
Rybolov a akvakultura	95		47	11	12	3	3	3	3					177
Zemědělství, lesnictví, rybářství	83	1	48	5	8	5	2	2						154
<b>v.o.s.</b>	<b>12</b>													<b>12</b>
Lesnictví a těžba dřeva	6													6
Rostlinná a živočišná výroba, myslivost a souvis. činnosti	3													3
Rybolov a akvakultura	2													2
Zemědělství, lesnictví, rybářství	1													1
<b>Zahraniční</b>	<b>113</b>	<b>26</b>		<b>1</b>										<b>140</b>
Lesnictví a těžba dřeva	34	8												42
Rostlinná a živočišná výroba, myslivost a souvis. činnosti	19	8												27
Rybolov a akvakultura	2													2
Zemědělství, lesnictví, rybářství	58	10		1										69
<b>Zemědělský podnikatel - FO nezapsaná v OR</b>	<b>185</b>	<b>315</b>	<b>46</b>	<b>3</b>	<b>2</b>									<b>551</b>
Lesnictví a těžba dřeva	1		1											2
Rostlinná a živočišná výroba, myslivost a souvis. činnosti				1										1
Zemědělství, lesnictví, rybářství	184	315	45	2	2									548
<b>Celkový součet</b>	<b>3 369</b>	<b>2 577</b>		<b>57</b>	<b>80</b>	<b>24</b>	<b>55</b>	<b>48</b>	<b>26</b>	<b>8</b>	<b>15</b>	<b>6</b>	<b>1</b>	<b>6 709</b>

Zdroj: ČSÚ, RES, 2021



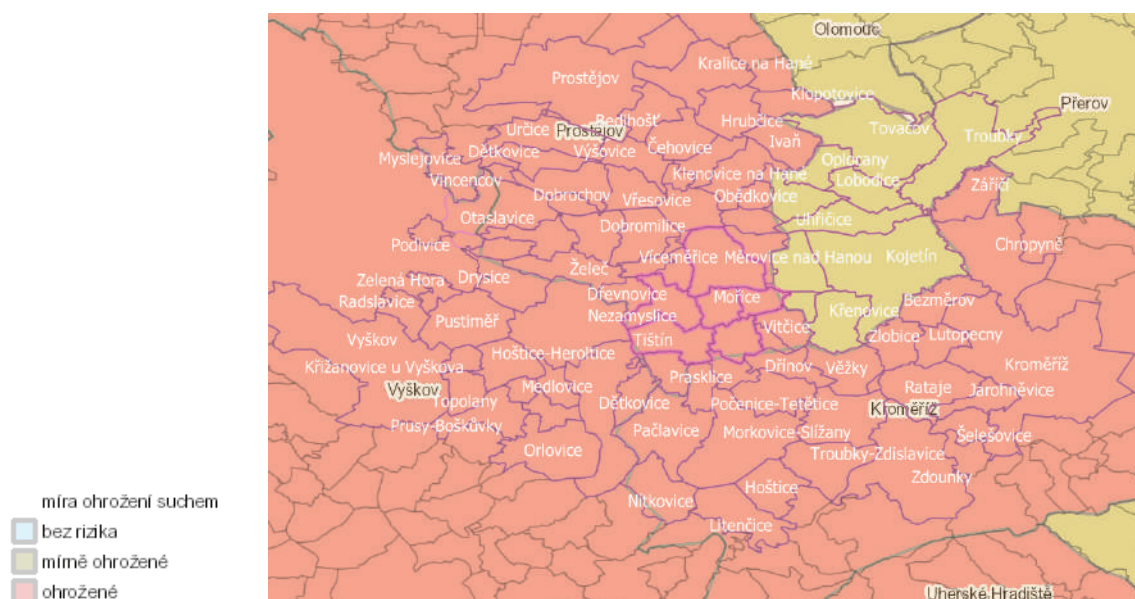
Tabulka 7c: Zemědělské subjekty v neziskovém sektoru v širším okolí Mořic v roce 2020

Forma / NACE / Počet zaměstnanců	A_Neuvedeno	B_Bez zaměstnanců	C_1 - 5 zaměstnanců	D_6 - 9 zaměstnanců	G_10 - 19 zaměstnanců	H_20 - 24 zaměstnanců	L_25 - 49 zaměstnanců	J_50 - 99 zaměstnanců	K_100 - 199 zaměstnanců	L_200 - 249 zaměstnanců	M_250 - 499 zaměstnanců	N_500 - 999 zaměstnanců	O_1000 - 1499 zaměstnanců	Celkový součet
<b>Honební společenstvo</b>	<b>60</b>													<b>60</b>
Zemědělství, lesnictví, rybnářství	60													60
<b>Pobočný spolek</b>	<b>1</b>		<b>2</b>											<b>3</b>
Zemědělství, lesnictví, rybnářství	1		2											3
<b>Spolek</b>	<b>83</b>													<b>83</b>
Zemědělství, lesnictví, rybnářství	83													83
<b>Ústav</b>							<b>1</b>							<b>1</b>
Zemědělství, lesnictví, rybnářství							1							1

Zdroj: ČSÚ, RES, 2021

Jak je vidět z obrázku níže zemědělství je ohroženo suchem v nejbližším okolí Mořic poměrně intenzivně. V lepším stavu je pouze okolí směrem východním až severovýchodním (v okrese Přerov, kde je ohroženo pouze mírně).

Obr. 19: Ohrožení suchem pro zemědělský sektor v širším okolí Mořic

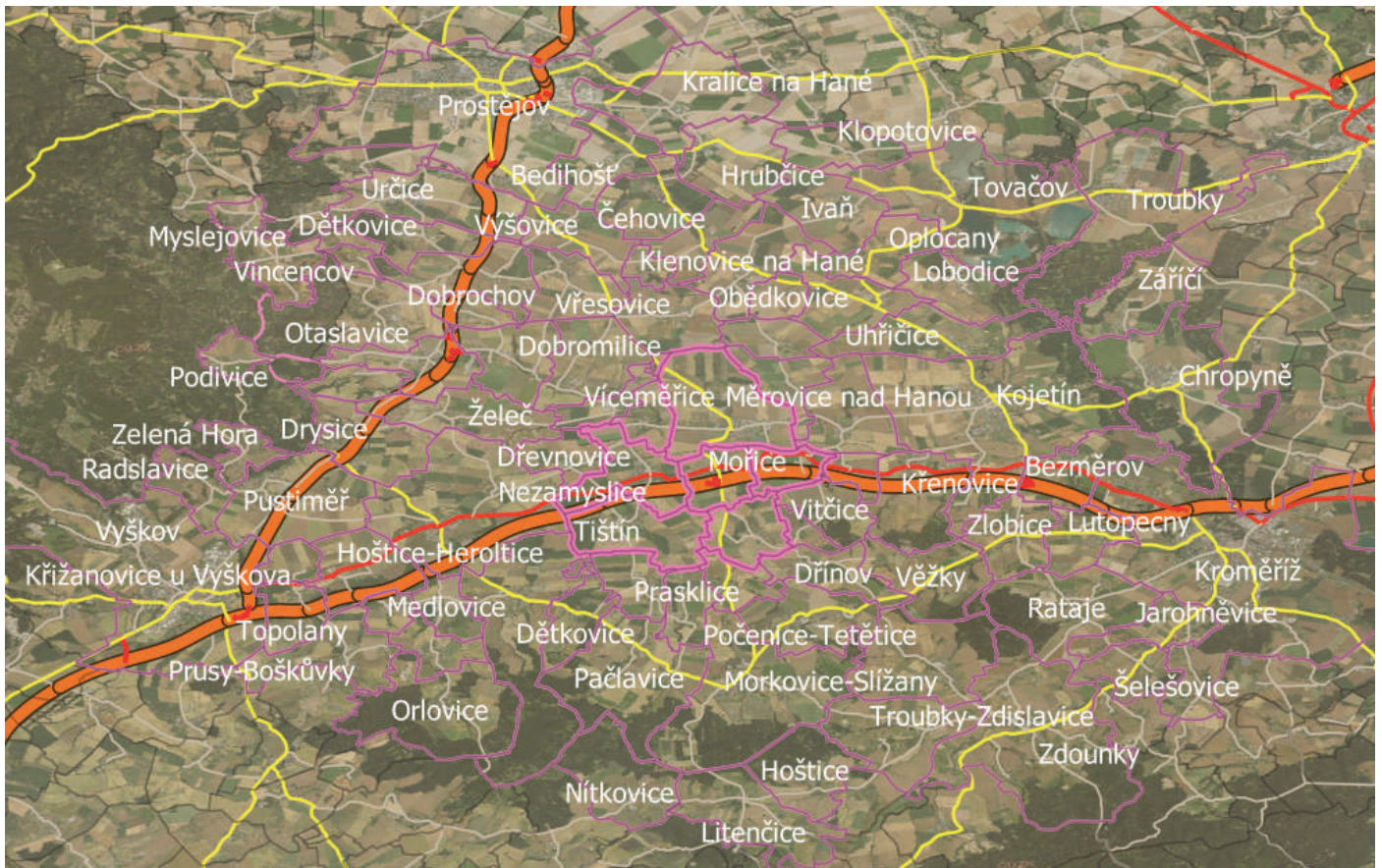


Zdroj: ČUZK, 2021, vlastní zpracování

### 7.3.2. Zemědělství v nejbližším okolí

Zemědělský sektor v nejbližším okolí Mořic je zachycen v následujícím obrázku a dále je pak vymezen pod obrázkem níže.

Obr. 20: Vymezení nejbližšího okolí Mořic



Zdroj: ČUZK, 2021, vlastní zpracování

Nejbližší zemědělské okolí Mořic je definováno následujícími obcemi: Němčice nad Hanou, Nezamyslice, Pavlovice u Kojetína, Srbce, Tištin, Víceměřice, Vitčice, Vrchoslavice.

Následující tabulka pak definuje zemědělsky aktivní subjekty v takto vymezeném nejbližším okolí Mořic, kterých bylo v roce 2020 celkem 235. Z toho však neuvedený počet zaměstnanců či bez zaměstnanců eviduje 214 subjekt a dalších 15 subjektů je v kategoriích do deseti zaměstnanců. Podniků s větším počtem zaměstnanců v zemědělství je tedy pouze 6, z toho jedno družstvo a další takové jsou již společnostmi s ručením omezeným.



Tabulka 8: Zemědělské subjekty v nejbližším okolí Mořic v roce 2020

Forma / NACE / Počet zaměstnanců	A_Neuvedeno	B_Bez zaměstnanců	C_1 - 5 zaměstnanců	D_6 - 9 zaměstnanců	G_10 - 19 zaměstnanců	L_25 - 49 zaměstnanců	K_100 - 199 zaměstnanců	Celkový součet
<b>Akciová společnost</b>	<b>1</b>							<b>1</b>
Zemědělství, lesnictví, rybářství	1							1
Družstvo	1					2	1	4
Zemědělství, lesnictví, rybářství	1					2	1	4
<b>Fyzická osoba podnikající dle jiných zákonů než živnostenského</b>	<b>3</b>	<b>7</b>	<b>1</b>					<b>11</b>
Rybolov a akvakultura	3	7	1					11
<b>Fyzická osoba podnikající dle živnostenského zákona</b>	<b>88</b>	<b>73</b>	<b>2</b>					<b>163</b>
Lesnictví a těžba dřeva	33	28	1					62
Rostlinná a živočišná výroba, myslivost a souvis. činnosti	27	21						48
Rybolov a akvakultura	18	14	1					33
Zemědělství, lesnictví, rybářství	10	10						20
<b>Honební společenstvo</b>	<b>4</b>							<b>4</b>
Zemědělství, lesnictví, rybářství	4							4
<b>Společnost s ručením omezeným</b>	<b>13</b>		<b>9</b>	<b>1</b>	<b>2</b>	<b>1</b>		<b>26</b>
Lesnictví a těžba dřeva	2		2	1	1			6
Rostlinná a živočišná výroba, myslivost a souvis. činnosti	5		4		1	1		11
Rybolov a akvakultura	6		2					8
Zemědělství, lesnictví, rybářství			1					1
<b>Spolek</b>	<b>4</b>							<b>4</b>
Zemědělství, lesnictví, rybářství	4							4
<b>Zahraniční</b>	<b>4</b>	<b>1</b>						<b>5</b>
Lesnictví a těžba dřeva	2							2
Zemědělství, lesnictví, rybářství	2	1						3
<b>Zemědělský podnikatel - fyzická osoba nezapsaná v obchodním rejstříku</b>	<b>6</b>	<b>9</b>	<b>2</b>					<b>17</b>
Zemědělství, lesnictví, rybářství	6	9	2					17
<b>Celkový součet</b>	<b>124</b>	<b>90</b>	<b>14</b>	<b>1</b>	<b>2</b>	<b>3</b>	<b>1</b>	

Zdroj: ČSÚ, RES, 2021

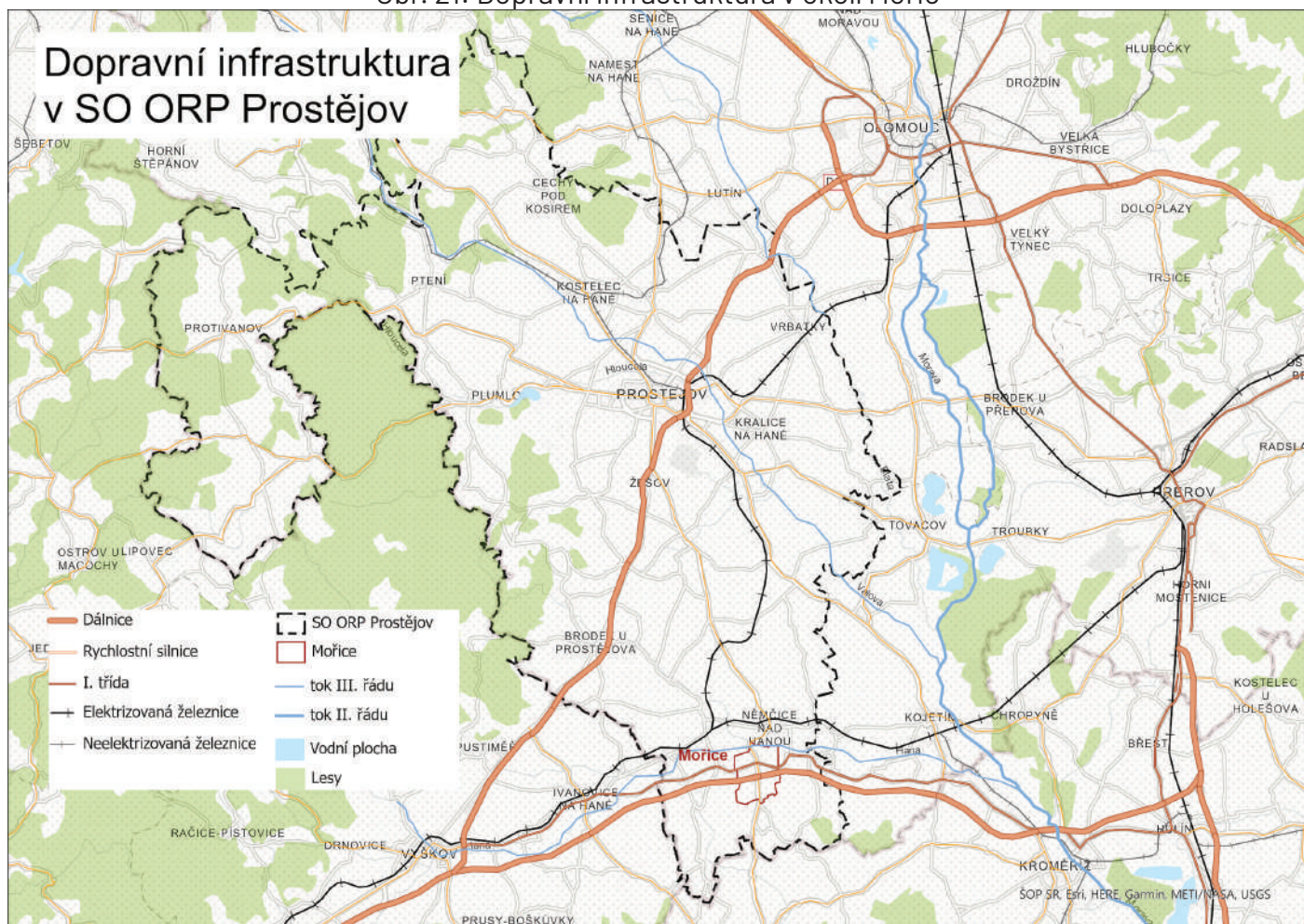
## 8. Doprava, mobilita a dostupnost

### 8.1. Dopravní infrastruktura

V jižní části katastru Mořic prochází dálnice D1 s exitem 244, který posléze přechází na komunikaci II. třídy č. 433 spojující Němčice nad Hanou a Morkovice-Slížany. Souběžně s dálnicí prochází i silnice I. třídy č. 47, jakožto bezpoplatková varianta k dálnici, vedoucí z Vyškova do Kroměříže.

V Němčicích nad Hanou a Nezamyslicích jsou rovněž železniční zastávky tratí Vyškov–Přerov, respektive Nezamyslice–Prostějov. Celková dopravní dostupnost území je tedy na vysoké úrovni.

Obr. 21: Dopravní infrastruktura v okolí Mořic



Zdroj: ČUZK, 2021, vlastní zpracování

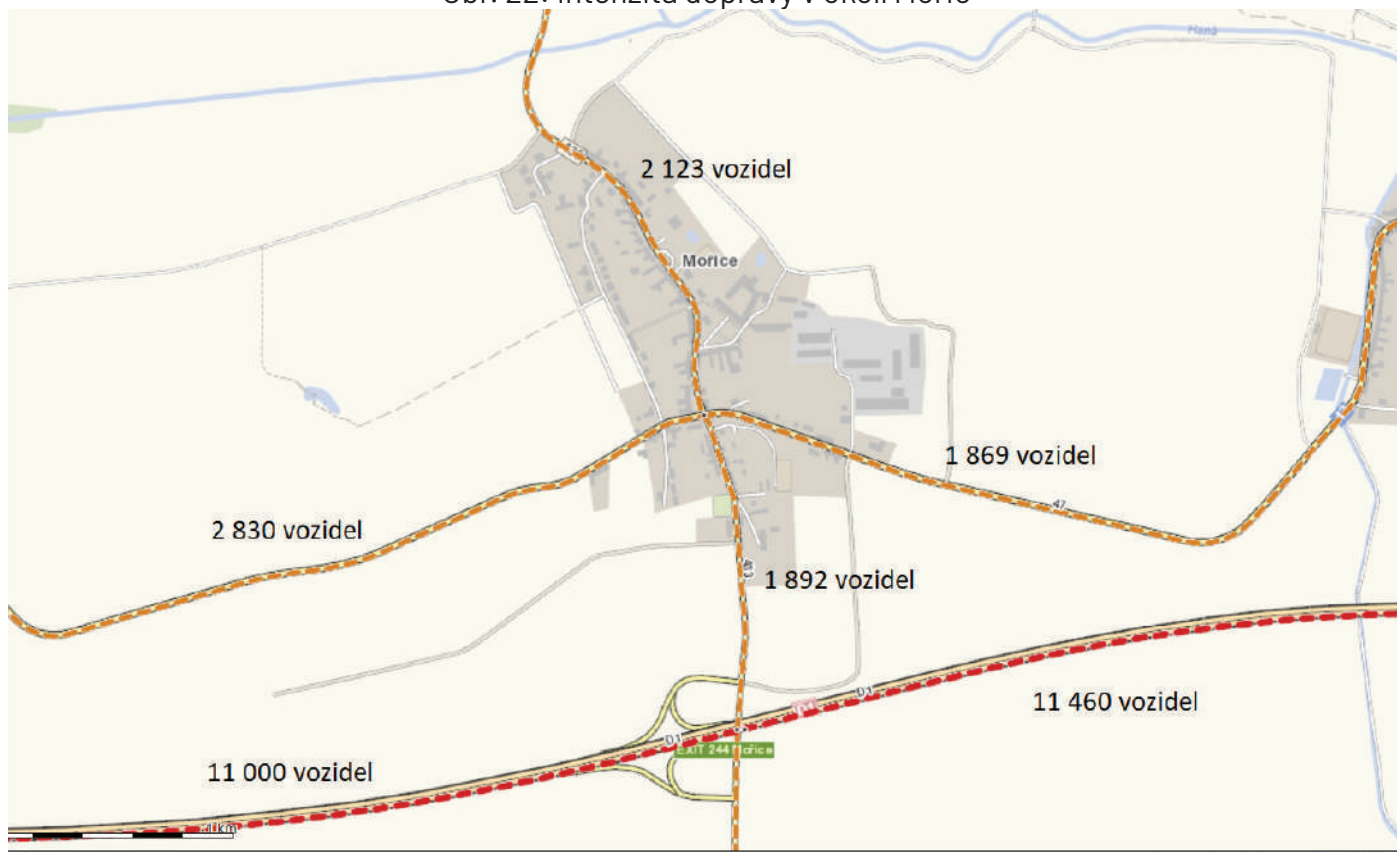




## 8.2. Intenzita dopravy

Intenzita dopravy je tedy v Mořicích poměrně významná. Dle výsledků Sčítání dopravy 2016 od ŘSD projíždí v tomto úseku dálnice přes 11 000 vozidel. Vysoká intenzita dopravy je i na již zmíněných silnicích I. a II. třídy, které dosahují 2 000 vozidel denně (v případě úseku Nezamyslice-Mořice až 3 000 vozidel denně). Z dat Sčítání dopravy 2010 plyne, že došlo k nárůstu dopravních intenzit asi o 25 % na jednotlivých úsecích. Z tohoto historického nárůstu se dá odvodit, že reálné dopravní intenzity v roce 2021 budou vyšší než udávané, byť zde pravděpodobně nebude takový nárůst jako mezi lety 2010 a 2016.

Obr. 22: Intenzita dopravy v okolí Mořic

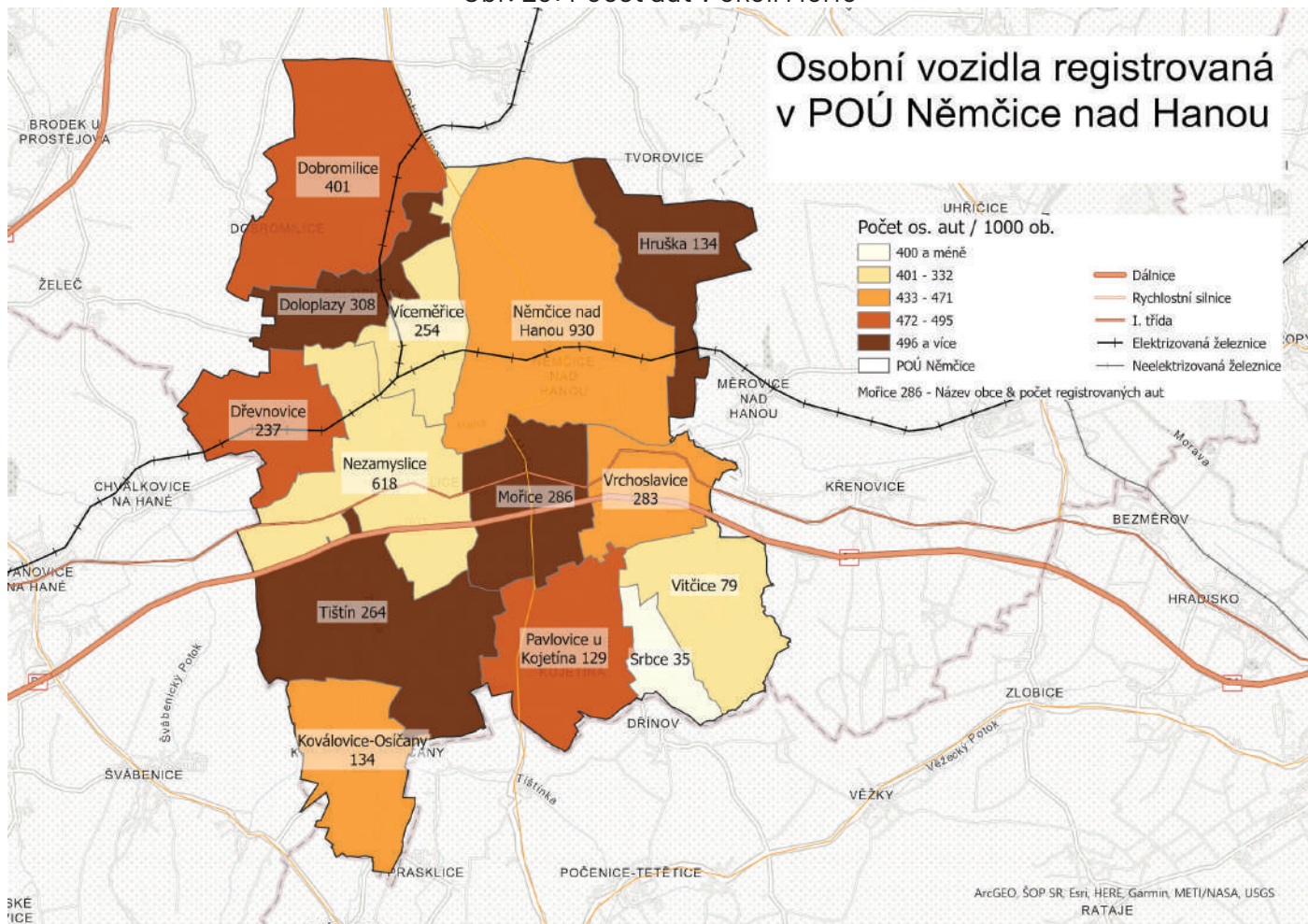


Zdroj: ČUZK, 2021, vlastní zpracování

### 8.3. Počet aut

Dle centrálního registru vozidel se v obci Mořice nachází 286 osobních vozidel. Pokud bychom vztáhli počet osobních aut na 1 000 obyvatel dané obce, tak je možné konstatovat, že v Mořicích má téměř každý druhý občan osobní vozidlo, čímž se řadí do popředí v rámci POÚ Němčice nad Hanou. Obecně se dá konstatovat, že v obcích, které jsou napojené na železnici, je tento ukazatel nižší, což zčásti odpovídá i v již zmiňovaném POÚ.

Obr. 23: Počet aut v okolí Mořic



Zdroj: ČUZK, 2021, vlastní zpracování



## 8.4. Dopravní nehody

Na území Mořic se stalo od roku 2010 51 dopravních nehod. Z toho byly 2 smrtelné, které se však staly přímo na dálnici. V samotném území obce se stalo 11 dopravních nehod, žádná však s vážnými či smrtelnými důsledky na zdraví.

Obr. 24: Dopravní nehody v okolí Mořic



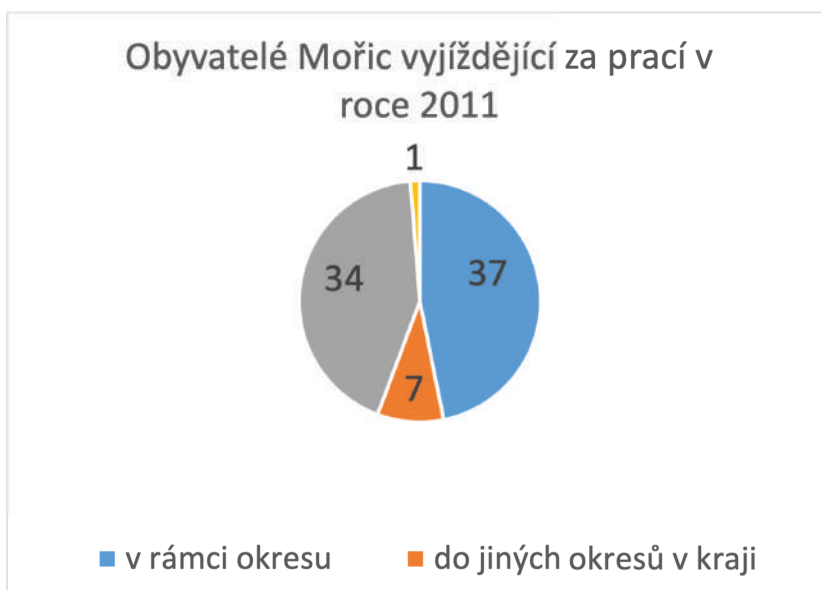
Zdroj: Centrum dopravního výzkumu

## 8.5. Vyjíždka do zaměstnání

Z obce Mořice vyjíždí, podle dat ČSÚ z roku 2011, za prací celkově 79 osob. Největší počet, tedy 37 osob, vyjíždí za prací v rámci stejného okresu. Pouze o tři osoby méně, tedy 34 osob, pracuje v jiném kraji a do jiného okresu, ale v rámci Olomouckého kraje, vyjíždí pouze 7 osob. Pouze jeden obyvatel Mořic dojíždí za prací do zahraničí. Popsané údaje shrnuje níže vložený graf.

Co se týká měst, kam obyvatelé Mořic nejčastěji vyjíždí za prací, jedná se především o okresní město Prostějov (17), sousední obec Nezamyslice (17), Němčice nad Hanou (15), Vyškov (14) a Brno (13). Do Mořice pak za prací dojíždí 14 osob, 13 v rámci okresu a jedna osoba z jiného kraje.

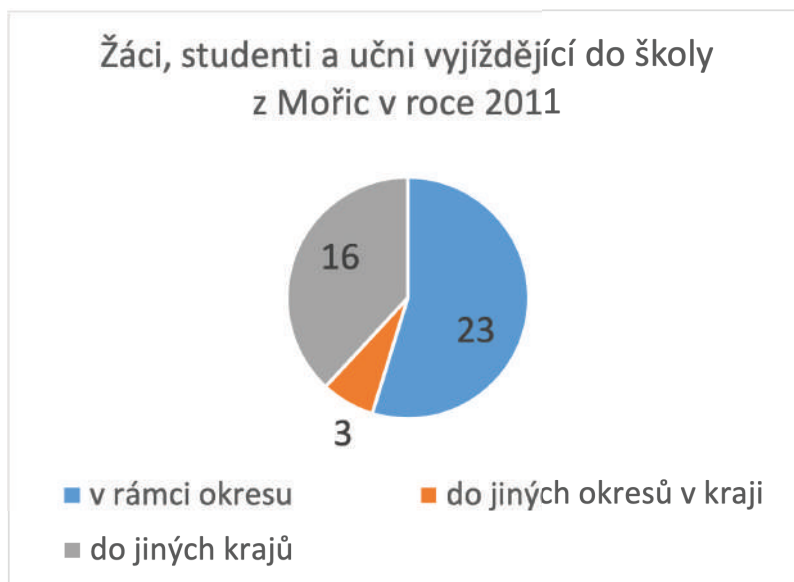
Obr. 25: Vyjíždka za prací v roce 2011



Zdroj: ČSÚ, 2011, vlastní zpracování

V případě žáků, studentů a učňů vyjíždí většina z nich (23) do školy v rámci okresu Prostějov. V jiném kraji studuje 16 obyvatel Mořic a ve stejném kraji, ale jiném okrese než okres Prostějov, dojíždí 3 žáci.

Obr. 26: Vyjíždka za školou v roce 2011



Zdroj: ČSÚ, 2011, vlastní zpracování



## 8.6. Dopravní dostupnost

Následující část se věnuje dopravní dostupnosti Mořic ve vztahu k možným centrům dojíždky či vyjíždky. Následující tabulka ukazuje v kilometrech vzdálenost do nejbližších center dojíždky a dojíždkových obcí, které jsou vybrány dle stavu dojíždky ze SLDB uskutečněného v roce 2011.

Tabulka 9: Vzdálenostní dostupnost okolních obcí a center dojíždky v Mořicích (v km)

<b>Spojení / směr</b>	<b>Průměr</b>
Mořice-Němčice nad Hanou	2,10
Mořice-Vrchoslavice	2,30
Mořice-Víceměřice	4,20
Mořice-Doloplazy	5,70
Mořice-Ivanovice na Hané	8,70
Mořice-Kojetín	14,10
Mořice-Kroměříž	17,80
Mořice-Vyškov	18,50
Mořice-Prostějov	18,90
Mořice-Otrokovice	38,50
Mořice-Zlín	47,10
Mořice-Brno	51,30
<b>Celkový součet</b>	<b>16,71</b>

Zdroj: IDOS, 2021, vlastní zpracování

V následující tabulce je Časová dostupnost do dojíždkových obcí Mořic, a to při rozlišení na pracovní den, sobotu a neděli a průměrný den, přičemž zohledněny jsou oba směry pro každou dojíždkovou obec.

Tabulka 10: Časová dostupnost okolních obcí a center dojíždky v Mořicích (v hod)

Spojení / směr	Pracovní den	Neděle	Sobota	Průměr
<b>Mořice-Vrchoslavice</b>	<b>0:02</b>	<b>0:02</b>	<b>0:02</b>	<b>0:02</b>
Mořice→Vrchoslavice	0:02	0:02	0:02	0:02
Vrchoslavice→Mořice	0:03	0:03	0:03	0:03
<b>Mořice-Němčice nad Hanou</b>	<b>0:05</b>	<b>0:05</b>	<b>0:06</b>	<b>0:05</b>
Mořice→Němčice nad Hanou	0:05	0:05	0:06	0:05
Němčice nad Hanou→Mořice	0:05	0:06	0:07	0:05
<b>Mořice-Ivanovice na Hané</b>	<b>0:11</b>	<b>0:11</b>	<b>0:10</b>	<b>0:11</b>
Ivanovice na Hané→Mořice	0:11	0:10	0:10	0:11
Mořice→Ivanovice na Hané	0:12	0:11	0:11	0:11
<b>Mořice-Vícheměřice</b>	<b>0:11</b>			<b>0:11</b>
Mořice→Vícheměřice	0:11			0:11
Vícheměřice→Mořice	0:11			0:11
<b>Mořice-Kojetín</b>	<b>0:11</b>			<b>0:11</b>
Mořice→Kojetín	0:11			0:11
Kojetín→Mořice	0:12			0:12
<b>Mořice-Doloplazy</b>	<b>0:15</b>			<b>0:15</b>
Doloplazy→Mořice	0:15			0:15
Mořice→Doloplazy	0:16			0:16
<b>Mořice-Vyškov</b>	<b>0:25</b>	<b>0:23</b>	<b>0:21</b>	<b>0:23</b>
Vyškov→Mořice	0:24	0:21	0:20	0:23
Mořice→Vyškov	0:26	0:24	0:22	0:24
<b>Mořice-Kroměříž</b>	<b>0:26</b>	<b>0:23</b>	<b>0:23</b>	<b>0:25</b>
Mořice→Kroměříž	0:25	0:23	0:23	0:24
Kroměříž→Mořice	0:26	0:24	0:23	0:25
<b>Mořice-Prostějov</b>	<b>0:42</b>	<b>0:46</b>	<b>0:41</b>	<b>0:42</b>
Mořice→Prostějov	0:42	0:44	0:41	0:42
Prostějov→Mořice	0:42	0:50	0:42	0:43
<b>Mořice-Otrokovice</b>	<b>0:55</b>	<b>0:52</b>	<b>0:53</b>	<b>0:53</b>
Otrokovice→Mořice		0:52	0:52	0:52
Mořice→Otrokovice	0:55	0:53	0:53	0:53
<b>Mořice-Brno</b>	<b>0:58</b>	<b>0:57</b>	<b>0:54</b>	<b>0:56</b>
Brno→Mořice	0:55	0:54	0:51	0:53
Mořice→Brno	1:01	0:59	0:57	0:59
<b>Mořice-Zlín</b>	<b>1:15</b>	<b>1:14</b>	<b>1:15</b>	<b>1:14</b>
Zlín→Mořice	1:15	1:13	1:11	1:12
Mořice→Zlín	1:15	1:15	1:18	1:16

Zdroj: IDOS, 2021, vlastní zpracování



Z tabulky je patrné, že nejdelší vzdálenost pro denní dojíždění je z hlediska vzdáleností kilometrové Brno vzdálené cca 50 km, zatímco časově nejnáročnější dojíždka se uskutečňuje do Zlína a trvá cca jeden a čtvrt hodiny, přičemž za standardní limitní dojíždkový čas se považuje 45 minut.

## 8.7. Dopravní obslužnost Mořic

Poslední tabulka v této části zachycuje obslužnost do dojíždkových obcí z Mořic, a to s rozlišením opět na pracovní den, sobotu, neděli a průměrný den. Jak je vidět z tabulky, tak Mořice patří mezi obce s poměrně intenzivní dopravní obslužností veřejnou dopravou, a to v podstatě ve všech potenciálních dojíždkových směrech.

Tabulka 11: Obslužnost okolních obcí a center dojíždky v Mořicích (počet spojů)

Spojení / směr	Pracovní den	Neděle	Sobota
<b>Mořice-Vrchoslavice</b>	<b>51</b>	<b>12</b>	<b>16</b>
Mořice→Vrchoslavice	30	5	8
Vrchoslavice→Mořice	21	7	8
<b>Mořice-Kroměříž</b>	<b>28</b>	<b>9</b>	<b>11</b>
Mořice→Kroměříž	15	4	6
Kroměříž→Mořice	13	5	5
<b>Mořice-Vyškov</b>	<b>28</b>	<b>9</b>	<b>11</b>
Vyškov→Mořice	15	4	6
Mořice→Vyškov	13	5	5
<b>Mořice-Ivanovice na Hané</b>	<b>28</b>	<b>9</b>	<b>11</b>
Ivanovice na Hané→Mořice	15	4	6
Mořice→Ivanovice na Hané	13	5	5
<b>Mořice-Němčice nad Hanou</b>	<b>29</b>	<b>3</b>	<b>6</b>
Mořice→Němčice nad Hanou	15	2	3
Němčice nad Hanou→Mořice	14	1	3
<b>Mořice-Zlín</b>	<b>9</b>	<b>9</b>	<b>12</b>
Mořice→Zlín	6	4	7
Zlín→Mořice	3	5	5
<b>Mořice-Brno</b>	<b>10</b>	<b>9</b>	<b>11</b>
Brno→Mořice	6	4	6
Mořice→Brno	4	5	5
<b>Mořice-Prostějov</b>	<b>20</b>	<b>3</b>	<b>4</b>
Prostějov→Mořice	11	1	2
Mořice→Prostějov	9	2	2
<b>Mořice-Doloplazy</b>	<b>11</b>		
Doloplazy→Mořice	6		
Mořice→Doloplazy	5		
<b>Mořice-Viceměřice</b>	<b>11</b>		
Viceměřice→Mořice	6		
Mořice→Viceměřice	5		
<b>Mořice-Kojetín</b>	<b>10</b>		
Mořice→Kojetín	6		
Kojetín→Mořice	4		
Mořice-Otrokovice	1	3	6
Mořice→Otrokovice	1	1	4
Otrokovice→Mořice		2	2

Zdroj: IDOS, 2021, vlastní zpracování





Poslední tabulka na následující straně zobrazuje, kolik spojů se v kterou denní hodinu vydá, do které dojíždkové obce, přičemž je patrné, že spoje odjíždějí od čtvrté hodiny ranní až téměř do půlnoci, Špička z hlediska obslužnosti nastává okolo dvanácté a patnácté hodiny.

Tabulka 12: Temporalita obslužnosti okolních obcí a center dojíždky v Mořicích (počet spojů v jednotlivých směrech dle hodiny odjezdu během dne)

směr	4	5	6	7	8	9	10	11	12	13		15	16	17	18	19		21	22	23
<b>Brno→ Mořice</b>					5	1	5	5	6			4	2		6					
<b>Doloplazy→ Mořice</b>						5				5	5	5				5				5
<b>Ivanovice na Hané→ Mořice</b>		5		5		6	7	5	13		5	5	7		12					5
<b>Kojetín→ Mořice</b>		5	5	5															5	
<b>Kroměříž→ Mořice</b>	5		6	5	2	5	1	5	7		7	5	6		5	1	5			
<b>Mořice→ Brno</b>			1	5	5	2		1	2		2	5	1			6				
<b>Mořice→ Doloplazy</b>					5				5			5			5		5			
<b>Mořice→ Ivanovice na Hané</b>	5	5	6	5	5	7		1	7	5	7	5	1	5		6		5		
<b>Mořice→ Kojetín</b>			5	5						5	5		5							5
<b>Mořice→ Kroměříž</b>		5	5	10		6	7	5	6	7	5	5	7		12					5
<b>Mořice→ Němčice nad Hanou</b>	6		5	6	5				6		6	15			5		6			
<b>Mořice→ Otrokovice</b>						6			1				2		1					
<b>Mořice→ Prostějov</b>	6	5	5	1	5				6			10			5		6			
<b>Mořice→ Víceměřice</b>					5				5			5			5		5			
<b>Mořice→ Vrchoslavice</b>	5	5		15		11	12	5	6	13	11	20		6	12	5	5		5	5
<b>Mořice→ Vyškov</b>	5	5	6	5	5	7		1	7	5	7	5	1	5		6		5		
<b>Mořice→ Zlín</b>						6	8	5	1	7			7		7					
<b>Němčice nad Hanou→ Mořice</b>		5	1	5		5	5	5	1	5	6	15	5	6		5				5
<b>Otrokovice→ Mořice</b>								2			2									
<b>Prostějov→ Mořice</b>			1			5	5	5	6	5			6	5		5				5
<b>Víceměřice→ Mořice</b>						5				5	5	5				5				5
<b>Vrchoslavice→ Mořice</b>	6		11	6	7	5	1		13	5	8	20	6	5	5	6	1	5		
<b>Vyškov→ Mořice</b>		5	15			6	7	6	12		5	10	2		12					5
<b>Zlín→ Mořice</b>		6	5	2		1		2		2		1		5	1					
<b>Celkový součet</b>		81		80		89	58		110							50			35	15

Zdroj: IDOS, 2021, vlastní zpracování

## 9. Kultura v Mořicích

V obci funguje kulturní výbor, kde se setkávají zástupci obce, spolků, MŠ, knihovny a dětského kroužku a dalších organizací v obci. Úkolem výboru je koordinovat kulturní život v obci a společně pořádat akce. Výbor zároveň zajišťuje gratulace jubilantům, členové výboru přispívají do Mořického občasníku.

### Mezi každoroční akce patří:

- Tříkrálová sbírka
- Spolkový ples
- Den země – Uklidme Česko
- Pálení čarodějnic a stavění máje
- Uctění památky 8. 5.
- Revival festival
- Zahájení léta
- Gulášfest
- Letní zábava
- Letní kino
- Letní setkání seniorů
- Mořice run
- Ukončení léta
- Vítání občánků
- Drakiáda
- Heloudýň, uctění památky 28. 10.
- Hodový víkend
- Uctění památky 17. 11.
- Rozsvícení stromečku
- Předvánoční setkání pro seniory
- Živý Betlém
- Hasičské závody
- Turnaj ve stolním tenisu
- Mikulášská nadílka
- Branný závod
- Pasování předškoláků
- Noc s Andersenem

Další akce jsou pořádány spolky a institucemi obce, případně přímo obcí.

V samotné obci Mořice se nachází několik památek, které můžeme považovat za turistickou atrakci. V centru obce stojí kostel sv. Martina, který pochází z první poloviny 18. století. Kostel byl přidělen obci v roce 1788. Samotná stavba je neobvyklá, postavená podle barokního vzoru známého architekta a stavitele Dietzenhofera. Uvnitř se nachází tři oltáře: sv. Jana, sv. Martina z Nepomuku a sv. Františka z Pauly, ke kterým vedou mramorové schody. Terasa kostela je zdobena dvaceti barokními sochami zobrazujícími světce. V blízkosti kostela stojí socha sv. Jana Nepomuckého z roku 1715. Kostelní malby jsou dílem malíře Davida Kubáta z Chrudimi.

V blízkosti kostela leží také zámek obdélníkového půdorysu, který pochází pravděpodobně z 80. let 17. století a je vystaven v empírovém stylu. V čele zámku je vystavěna dominantní věž. Podle některých zdrojů stojí zámek na místě tvrze z 16. století. Nyní se v zámku nachází obecní knihovna, hospoda a byty.



V roce 2008 byla zbudována v obci malá kaplička připomínající událost, která se udála zhruba před 180 lety na místech jejího vystavění. Kvůli nešťastné lásce se v jejím okolí oběsil osmnáctiletý mladík, který kvůli tehdejším církevním nařízením nemohl být z důvodu spáchání sebevraždy pochován na místním hřbitově. Jeho tělo bylo údajně pochováno právě v místě vystavění kapličky.

Kromě zmíněných památek se v obci nachází také smírčí kříž, masivní kamenný kříž vysoký cca 95 cm a barokní socha sv. Jana Nepomuckého, nacházející se v prostranství zámku.

V okolí Mořic se nachází hned několik zámků. Turisty nejnavštěvovanější zámky společně se vzdáleností shrnuje následující tabulka.

Tabulka 13: Dostupnost okolních památek

Název	Vzdálenost (km)	Vzdálenost (min)	Pozn.
Zámek Vyškov	17	14	přestavěn z gotického hradu
Arcibiskupský zámek Kroměříž	17,4	13	kolem zámku podzámecká a květná zahrada
Zámek Tovačov	20,6	27	neorenesanční zámek
Zámek Chropyně	15	17	renesanční zámek
Zámek Prostějov	19	21	renesanční zámek

Zdroj: NPÚ, 2021, vlastní zpracování

V okolí Mořice najdeme i několik hradů a zřícenin, které lákají turisty. Tyto památky jsou uvedeny v níže vložené tabulce.

Tabulka 14: Dostupnost okolních hradů a zřícenin

Název	Obec	Vzdálenost (km)	Vzdálenost (min)
Zřícenina hradu Melice	Březina	19	18
Zřícenina Dolního hradu	Otaslavice	16	19
Pozůstatky hradu Myslejovice	Myslejovice	22	26
Torzo rotundy sv. Pantaleona	Pustiměř	18	18

Zdroj: NPÚ, 2021, vlastní zpracování

Následující obrázek znázorňuje, že v Mořicích se nachází památkově chráněné území, které zasahuje do nejbližšího okolí zámku a představuje samozřejmě další limitní skutečnost, na kterou je potřeba brát ohled při rozvoji či revitalizaci této lokality.

Obr. 27: Vymezení památkově chráněného území

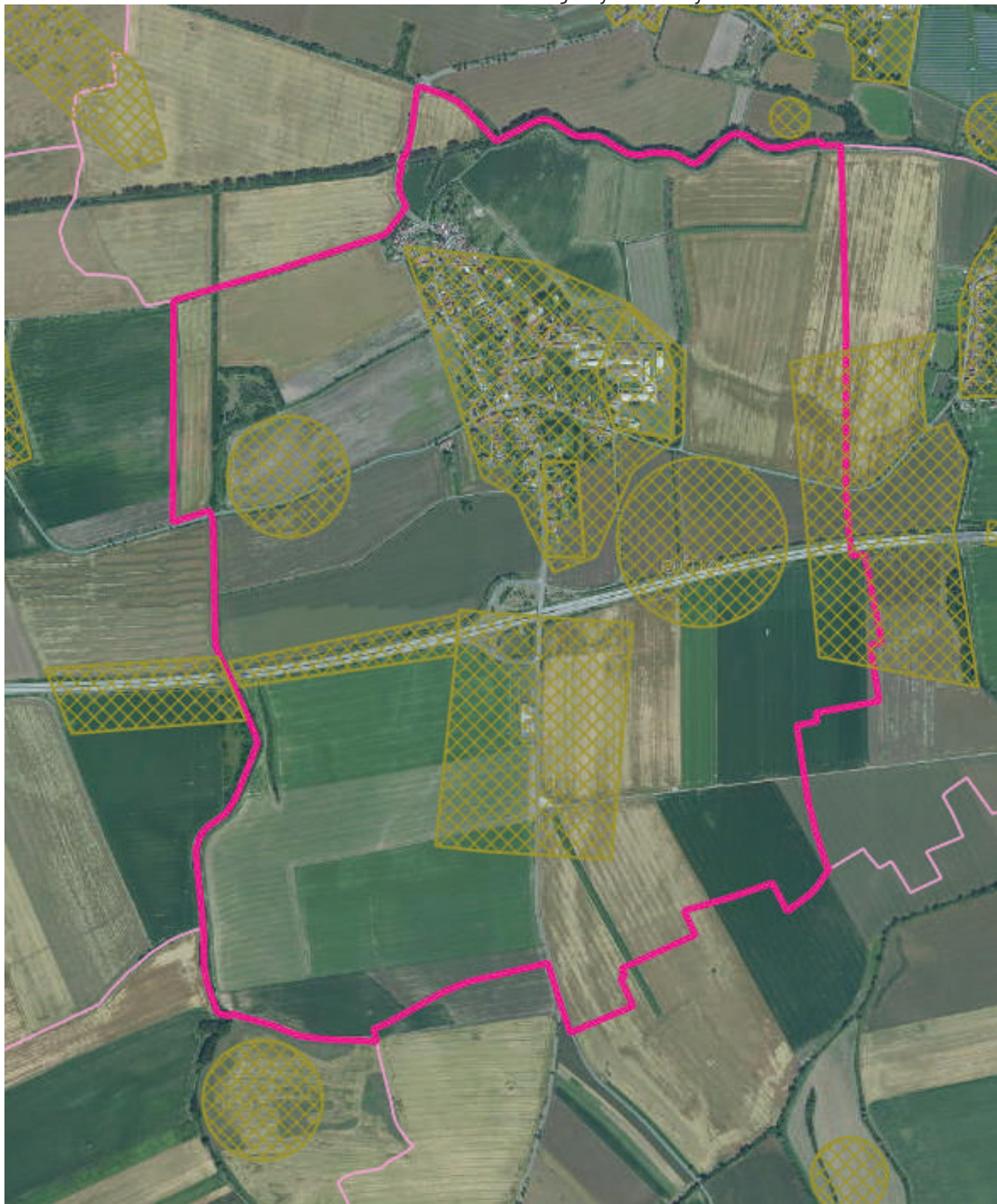


Zdroj: <https://geoportal.npu.cz/webappbuilder/apps/93/>, <https://www.pamatkovykatalog.cz/uskp>



Následující obrázek ukazuje archeologické lokality na území Mořic. Tyto lokality jsou další podstatnou kulturně-rozvojovou skutečností, neboť mohou být zdrojem určitého potenciálu využití pro cestovní ruch, ale zároveň mohou být limitem z hlediska nároků na vyžití nového území za účelem rozvoje bydlení a mohou takovéto záměry určitým způsobem zpomalovat.

Obr. 28: Území s archeologickými nálezy



Zdroj: NPÚ, 2021

## 10. Sport

### 10.1. Sportovní organizace

Přímo v obci se nachází sbor dobrovolných hasičů. Historie tohoto sboru sahá až na konec 19. století, kdy byl obecním výborem za pomoci skupiny učitelů v roce 1886 založen. Současným starostou sboru je Jan Fidra. Sbor se účastní požárních soutěží mezi okolními obcemi a mezi další činnosti organizace patří výpomoc vytváření kulturních aktivit v Mořicích. Přípravuje akce typu dětský karneval, maškarní bál, adventní či velikonoční jarmark a v poslední řadě také Mikulášskou obchůzku.

Již od roku 1919 je v Mořicích aktivní tělovýchovná jednota. Starostou spolku Tělocvičná jednota Sokol Mořice je v současné době Ladislav Štěpánek. Kromě rekreační hry stolního tenisu a posilovny spolek spolupracuje na kulturním životě v obci. Sídlo sokola je v sokolovně, s jejíž stavbou se započalo ještě za první republiky v roce 1927.

V Mořicích je také populární myslivost. Myslivecký spolek má svoji základnu v sousedních Vrchoslavicích, kde zakoupil chatu v roce 1973 a od té doby ji několikrát rekonstruoval. Hlavní činností jsou ochrana životního prostředí a provádění myslivosti. Po rozdělení původního spolku v roce 1993 mohou členové mysliveckého spolku provádět činnost na pozemcích o rozloze 730 ha. Od roku 2018 je předsedou spolku František Koutný.

Sousední obec Němčice nad Hanou má svůj fotbalový klub, jehož předsedou je Pavel Navrátil. Přípravka je zapojena do okresní soutěže a v sezóně 2020/2021 společně s Nezamyslicemi hrají mladší i starší žáci krajský přebor Olomouckého kraje. Dorost soutěží společně s Brodkem u Prostějova v Krajské soutěži dorostu ve skupině B. Muži hrají Přebor II. Třídu.

Tabulka: 15a: Seznam sportovních organizací v Mořicích a nejbližším okolí

Obec	IČO	Název	Druh sportovní organizace
Mořice	62860526	SH ČMS – Sbor dobrovolných hasičů Mořice	Sbor dobrovolných hasičů
Mořice	47920009	Tělocvičná jednota Sokol Mořice	Tělovýchovná jednota
Němčice nad Hanou	62860569	SH ČMS – Sbor dobrovolných hasičů Němčice nad Hanou	Sbor dobrovolných hasičů
Němčice nad Hanou	47921862	FK Němčice nad Hanou, z. s.	Fotbalový klub
Němčice nad Hanou	44053827	TJ Stavební stroje Němčice nad Hanou, z. s.	Tělovýchovná jednota
Němčice nad Hanou	44160542	Tělocvičná jednota Sokol Němčice nad Hanou	Tělovýchovná jednota
Němčice n. H.	70862125	KATKA cross klub Němčice nad Hanou	

Zdroj: Mapa neziskovek – NNO v ČR (filtr Činnost – Sportovní služby) + Sport v ČR; Rejstřík sportu – Seznam sportovních organizací (PSČ 79826-79830), vlastní zpracování



Tabulka: 15b: Seznam sportovních organizací v Mořicích a nejbližším okolí

Obec	IČO	Název	Druh sportovní organizace
Němčice nad Hanou	62859013	AVZO TŠČ ČR STŘELECKÝ KLUB NĚMČICE n/H	Střelecký klub
Vrchoslavice	47919981	Myslivecký spolek Mořice-Vrchoslavice, z. s.	Myslivost
Vrchoslavice	44160011	Tělocvičná jednota Sokol Vrchoslavice	Tělovýchovná jednota
Vrchoslavice	22892907	SK Vrchoslavice	Sportovní klub
Vrchoslavice	01496573	Tělocvičná jednota Sokol Vrchoslavice 1946	Tělovýchovná jednota
Vitčice	15545679	TJ Vitčice z. s.	Tělovýchovná jednota
Pavlovice u Kojetína	16367782	Tělovýchovná jednota Pavlovice u Kojetína, z. s.	Tělovýchovná jednota
Tištín	70285501	Jezdecký klub Rupije Tištín, o. s.	Jezdecký klub
Tištín	47921501	Tělovýchovná jednota Tištín, z. s.	Tělovýchovná jednota
Tištín	02437759	TJ Sokol Tištín	Tělovýchovná jednota
Nezamyslice	62860551	SH ČMS – Sbor dobrovolných hasičů Nezamyslice	Sbor dobrovolných hasičů
Nezamyslice	47918322	Tělovýchovná jednota Haná Nezamyslice, z. s.	Tělovýchovná jednota
Nezamyslice	65763076	Sportovní klub PRIMA NEZAMYSLICE	Sportovní klub
Nezamyslice	01583271	Kynologické sdružení Nezamyslice	Kynologický klub
Dřevnovice	62860071	SH ČMS – Sbor dobrovolných hasičů Dřevnovice	Sbor dobrovolných hasičů
Víceměřice	65762053	SH ČMS – Sbor dobrovolných hasičů Víceměřice	Sbor dobrovolných hasičů
Víceměřice	27011232	SK Víceměřice – Mexiko, z. s.	Sportovní klub
Víceměřice	05865301	SDS Němčice nad Hanou z. s.	Sportovně dynamická střelba
Doloplazy	62859994	SH ČMS – Sbor dobrovolných hasičů Doloplazy	Sbor dobrovolných hasičů
Doloplazy	44160038	Fotbal Club Morávia Doloplazy	Fotbalový klub

Zdroj: Mapa neziskovek – NNO v ČR (filtr Činnost – Sportovní služby) + Sport v ČR;

Rejstřík sportu – Seznam sportovních organizací (PSČ 79826–79830), vlastní zpracování

## 10.2. Sportovní zařízení

Co se týče sportovních zařízení, přímo v obci se nachází již zmiňovaná sokolovna. Mezi nejbližší sportoviště populárních sportů patří fotbalový stadion v sousedních Němčicích nad Hanou a tenisové hřiště v Pavlovicích u Kojetína.

Tabulka 16: Seznam sportovních zařízení v Mořicích a nejbližším okolí

Druh sportovního zařízení	Obec	Provozovatel	IČO provoz.	Dojezdová vzdálenost (min)	Dojezdová vzdálenost (km)
Sokolovna	Mořice	Tělocvičná jednota Sokol Mořice	47920009	-	-
Fotbalový stadion	Němčice nad Hanou	FK Němčice nad Hanou, z. s.	47921862	3	2,1
Tenisové hřiště	Pavlovice u Kojetína	Tělovýchovná jednota Pavlovice u Kojetína, z. s.	16367782	4	3,5
Dráhy a stadiony pro atletiku	Kojetín	Fotbalový klub Slavoj Kojetín-Kovalovice, z. s.	45180466	11	9,9
Florbalové hřiště	Kojetín	JAMAJKA KOJETÍN, z. s.	61985449	11	9,9
Volejbalové hřiště	Kroměříž	Volleyball club Kroměříž, z. s.	47930071	13	17,3
Plavecké bazény	Kroměříž	Sportovní zařízení města Kroměříže, p. o.	21551430	13	17,3
Jízdárna	Skaštice	JK HANÁ, z. s.	67024866	13	20,2
Basketbalové hřiště	Vyškov	Basketbalový klub Vyškov, z. s.	64447049	14	18,5
Lezecká stěna	Pustiměř	TJ Pustiměř, z. s.	18164161	16	18,5
Herna stolního tenisu	Chropyně	TJ Chropyně, z. s.	00545333	17	19,3
Hokejové hřiště	Prostějov	HC REBELS 2017 Prostějov, z. s.	06495591	21	19,2
Golfový areál	Kostelec na Hané	Golf Club Prostějov, z. s.	70808783	26	25,2
Hřiště na házenou	Přerov	Sportovní klub Žeravice, spolek	45180521	27	37,7

Zdroj: Česká unie sportu – Sportovní zařízení; Mapy.cz, vlastní zpracování



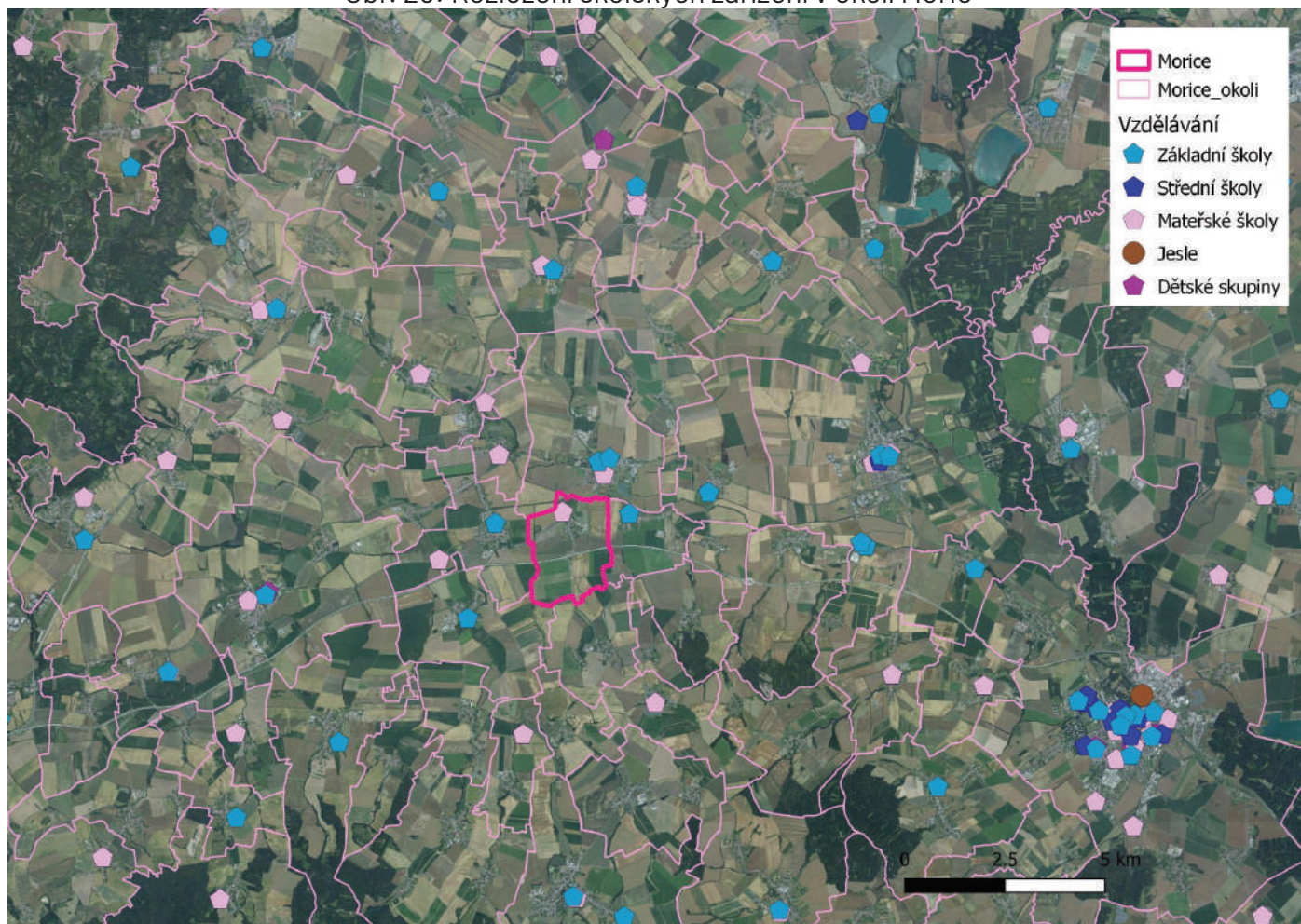


## 11. Školství

### 11.1. Mateřská škola

Obec Mořice je zřizovatelem mateřské školy, která byla otevřena už v roce 1973. V blízkosti budovy školky se nachází řeka Haná a biocentrum Mokroš, kde je pro děti vyhrazeno dostatek místa pro aktivní pobyt venku a zároveň se zde mohou i přiučit o přírodě, v čemž se naplňuje environmentální zaměření této školy. Pro lepší seznámení se s přírodou se děti často v rámci mateřské školy vydávají do Vitčického lesa. Mezi pravidelné akce patří například divadelní představení, Olympiáda nebo poznávání zvířat. Zařízení má zajištěné podmínky pro celkem 40 dětí (navýšeno od 1. 9. 2021) a strava se dováží ze ZŠ v sousedních Němčicích nad Hanou. Součástí budovy je i Motýlí zahrada s mnoha prvky vhodnými pro rekreaci a dětské hry. Mateřská škola Mořice hospodáří s vyrovnaným rozpočtem téměř 3 miliony korun a ředitelkou je Mgr. Alena Řezáčová.

Obr. 29: Rozložení školských zařízení v okolí Mořic



Zdroj: ZŠ, MŠ – rejstřík škol statistická ročenka školství, <https://rejstriky.msmt.cz/rejskol/>

## 11.2. Základní škola

Přímo na území obce Mořice není žádná základní škola (provoz ZŠ byl ukončen v roce 2003), ale tři taková zařízení se nachází v okolních obcích. Jsou umístěné v Nezamyslicích, Němčicích nad Hanou a ve Vrchoslavicích.

Základní škola Němčice nad Hanou se nachází v rekonstruované budově z roku 1925. Celková kapacita základní školy je 600 žáků (školní rok 2017/2018) a je zde poskytováno vzdělávání jak na prvním, tak i na druhém stupni. Škola je zapojena do několika projektů jako je například Recyklohraní, Ekoškola nebo Ovoce do škol. Nadále je škola zapojena i do několika dotačních titulů jak z národního rozpočtu (plavání a asistentky pro znevýhodněné žáky) tak i z rozpočtu Evropské unie (Rovný přístup ke kvalitnímu vzdělávání a šablony).

Tabulka: 17: Základní škola v Němčicích nad Hanou

Němčice nad Hanou – ZŠ	Počet tříd	Celkový počet žáků	Počet žáků na třídu	Počet žáků na učitele	Počet pedagogů
11/12	13	297	22,85	15,63	19 + 2 AS*
12/13	14	313	22,36	16,3	23 + 2 AS
13/14	15	330	22	16,5	23 + 2 AS
14/15	15	331	22,06	15,76	24 + 5 AS
15/16	16	373	23,31	16,22	26 + 7 AS
16/17	17	408	24,00	16,32	29 + 8 AS
17/18	17	423	24,88	17,63	28 + 11 AS

Zdroj: Výroční zpráva za rok 2017/2018; Strategický plán rozvoje města, \*AS = asistent

V Nezamyslicích se nachází Masarykova základní škola a mateřská škola Nezamyslice, která rovněž jako základní škola v Němčicích nad Hanou nabízí první i druhý stupeň. Má dobré podmínky pro výuku tělesné výchovy i vybudovaný výtah pro handicapované žáky. Mezi spádové obce patří mimo jiné právě obec Modřice. Do roku 2022 škola realizuje příměstské tábory prostřednictvím dotací z Evropské unie, nicméně na škole je aktivních mnoho dalších projektů jako například „Sportuj ve škole (ASŠK)“ nebo „Šance pro děti se SVP“.

Tabulka: 18: Základní škola v Nezamyslicích

Nezamyslice – ZŠ	Počet tříd	Celkový počet žáků	Počet žáků na jednu třídu	Počet žáků na učitele	Počet všech pracovníků celkem (úvazky)	Počet ped. Pracovníků (úvazky – vč. asist. ped.)
17/18	18	365	21,47	16,22	39,82	29,87
18/19	18	355	19,72	14,55	45,98	30,95
19/20	18	335	18,61	14,42	47,53	35,60

Zdroj: Výroční zpráva za rok 2017/2018

Základní škola a Mateřská škola Vrchoslavice je dvojtřídní školou se spojenými ročníky. I. třída odpovídá 1.-3. třídě a II. třída 4. a 5. třídě běžné základní školy. Celkem je na základní škole 25 žáků.



### 11.3. Základní umělecká škola

Základní umělecká škola sídlí v Němčicích nad Hanou v budově vystavěné mezi lety 1896 a 1897. Kapacita školy je 701 žáků. Škola poskytuje vzdělávání i v následujících obcích: Bedihošť, Brodek u Prostějova, Klenovice na Hané, Nezamyslice, Otaslavice, Pivín, Tištín a Vřesovice. Kromě tradičních uměleckých oborů, jakými jsou hudební, výtvarný, taneční a literárně-dramatický, škola nabízí i vzdělávání v počítačové grafice a zvukové technice. Pořádá letní hudební tábory, adventní koncerty, svátek hudby a koncerty Dechového orchestru.

### 11.4. Neziskové organizace ve školství a vzdělávání

Přímo v obci Mořice se nenachází žádná nezisková organizace v oboru vzdělávání. Celkem pět takových organizací se však nachází v jejím blízkém okolí. V obci Němčice nad Hanou najdeme dvě neziskové organizace podporující vzdělávání, a sice spolek Sdružení dětí, jejich rodičů a zdravotně postižených syndromem nebo také spolek Přátelé otevřené školy, jehož cílem je účelné vynakládání peněžních i nepeněžních prostředků určených na podporu rozvoje duchovních hodnot žáků Základní školy Němčice nad Hanou, ochranu a tvorbu životního prostředí v regionu a humanitní pomoc. V obci Nezamyslice má sídlo spolek Klub přátel ZŠ Nezamyslice, jehož posláním je podporovat činnost školy nad rámec, který jí poskytuje obec a stát, popularizovat dobré výsledky práce školy na veřejnosti a působit zejména mezi rodiči žáků školy osvětovou pedagogickou činností. Další nezisková organizace věnující se podpoře vzdělávání se nachází v obci Tištín. Jedná se o spolek Klub přátel školy Tištín, jehož posláním je podporovat činnost školy, popularizovat dobré výsledky práce školy na veřejnosti a působit zejména mezi rodiči žáků školy osvětovou činností. V obci Doloplazy se nachází spolek s názvem Spolek rodičů a přátel ZŠ Doloplazy. Zmíněné neziskové organizace a jejich vzdálenost od obce Mořice shrnuje následující tabulka.

Tabulka: 19: NNO ve školství a vzdělávání

Název	Obec	Vzdálenost (km)	Vzdálenost (min)
Sdružení dětí, jejich rodičů a zdravotně postižených syndromem	Němčice nad Hanou	2,1	3
Přátelé otevřené školy	Němčice nad Hanou	2,1	3
Klub přátel ZŠ Nezamyslice	Nezamyslice	2,4	3
Klub přátel školy Tištín	Tištín	4,4	6
Spolek rodičů a přátel ZŠ Doloplazy	Doloplazy	5,5	8

Zdroj: [www.mapaneziskovek.cz](http://www.mapaneziskovek.cz)

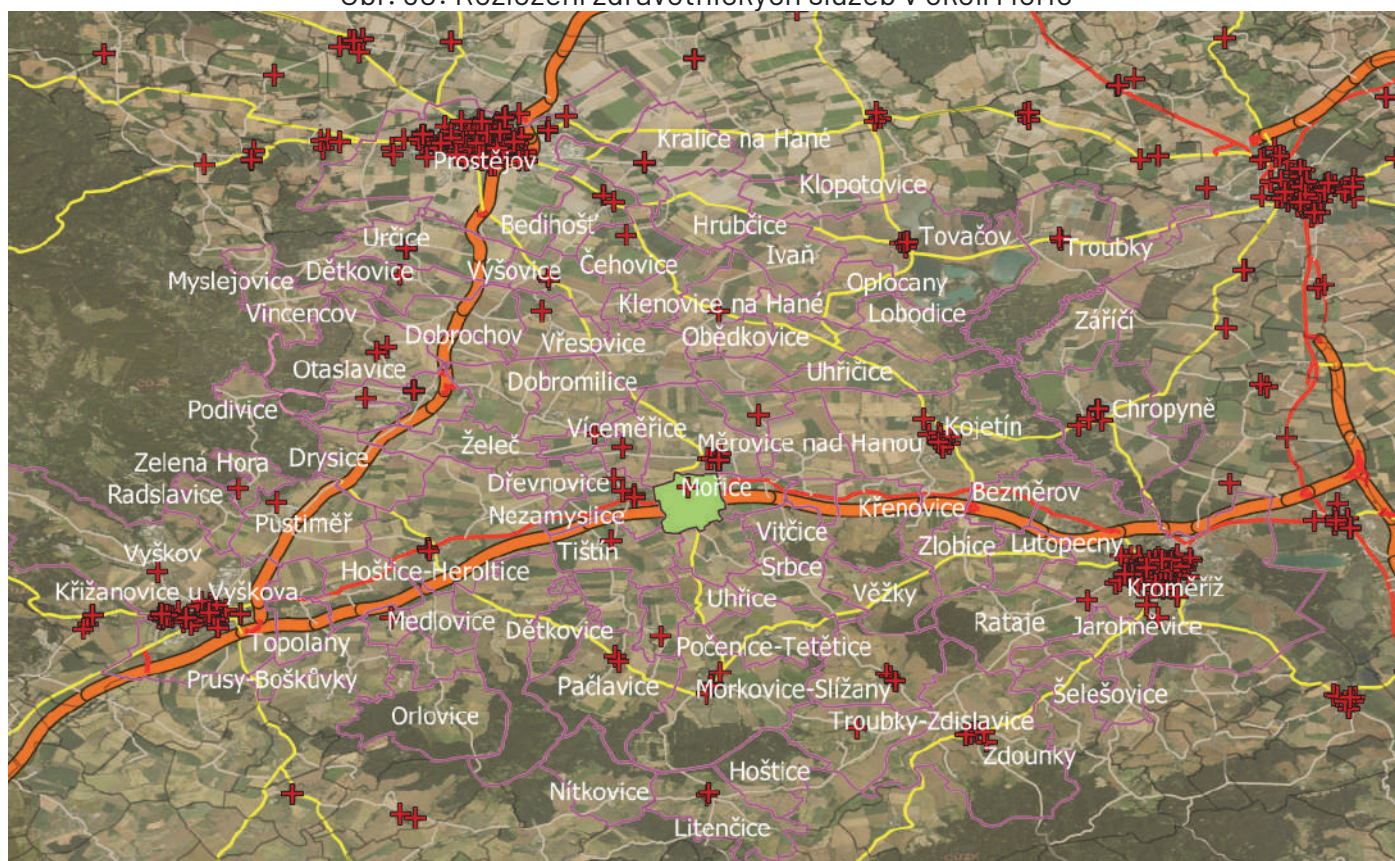
## 12. Občanská vybavenost, soukromé a veřejné služby

### 12.1. Zdravotnická zařízení a lékaři

Obyvatelé obce Mořice mají ve svém blízkém okolí možnost navštívit nejdůležitější zdravotnická zařízení a doktory, viz tabulka níže. V samotné obci ordinuje jedenkrát týdně všeobecný praktický lékař. Ten samý lékař ordinuje však pravidelně v obci Němčice nad Hanou, která se nachází pouze 2,1 kilometru od Mořic. V Němčicích nad Hanou mají obyvatelé Mořic možnost navštívit také jiného praktického lékaře, stomatologii či praktického lékaře pro děti a dorost. Nachází se zde také oční optika a gynekologie. Jednou týdně je zde také možnost navštívit veterinární ordinaci. Pravidelnou ordinační dobu však nabízí veterinární ordinace v obci Nezamyslice, která je od Mořic vzdálená pouze 2,4 kilometru. K návštěvě zdravotnických zařízení a doktorů mohou obyvatelé kromě zmíněných nejbližších obcí cestovat také do nejbližších měst, kterými jsou Morkovice-Slížany, Kojetín a Kroměříž.

Následující obrázek zachycuje rozložení zdravotnických služeb v okolí Mořic, přičemž na něj navazující tabulka shrnuje základní dostupné informace o dostupnosti nejbližších a nejužívanějších lékařských službách v okolí.

Obr. 30: Rozložení zdravotnických služeb v okolí Mořic



Zdroj: registr zdravotnických zařízení, 2020



Tabulka: 20: Zdravotnická zařízení v okolí Mořic (dle vzdálenosti od Mořic)

Obec	Název zařízení	Druh zařízení	Obor péče	Forma péče		Vzdálenost (km)	Ordinační doba
Mořice	MUDr. Petr Korbélyi	Samost. ordinace všeob. prakt. lékaře	všeobecné praktické lékařství	ambulantní péče	0	0	čtvrtek od 14.00
Němčice nad Hanou	MUDr. Petr Korbélyi	Samost. ordinace všeob. prakt. lékaře	všeobecné praktické lékařství	primární ambulantní péče	3	2,1	Pondělí 7:00 - 12:00 Úterý 13:00 - 17:00 Středa 7:00 - 12:00 Čtvrtek 7:00 - 12:00 Pátek 7:00 - 12:00
	Všeobecný lékař Brno s.r.o.	Samost. ordinace všeob. prakt. lékaře	všeobecné praktické lékařství	ambulantní péče	3	2,1	Akutní pacienti - pouze po předchozím objednání (po dobu epidemiologické krize) Pondělí 11.00 - 14.00 Úterý 8.00 - 11.00 Čtvrtek 8.00 - 11.00 Pouze pro objednané a pozvané pacienty (prohlídky preventivní, pracovní...) na pozvání sestrou či lékařem: pondělí 14.00 - 17.00, úterý 7.30 - 8.00 a 11.00 - 13.30, středa 7.00 - 9.00 (pouze sestra), čtvrtek 7.30 - 8.00 a 11.00 - 13.30.
	MUDr. Ludmila Ošťádalová s.r.o.	Samostatná ordinace PL - stomatologa	zubní lékařství	ambulantní péče	3	2,1	nenalezeno
	Dentilis s.r.o.	Samostatná ordinace PL - stomatologa	zubní lékařství	ambulantní péče	3	2,1	Pondělí 7:00 - 12:00, 13:00 - 17:00 Úterý 7:00 - 12:00, 13:00 - 15:00 Středa 7:00 - 12:00, 13:00 - 15:00 Čtvrtek 7:00 - 12:00, 13:00 - 15:00 Pátek 7:00 - 12:00
	MUDr. Eva Sedláčková	Sam.ord. prakt. lékaře pro děti a dorost	praktické lékařství pro děti a dorost	primární ambulantní péče	3	2,1	Pondělí 7:30 - 10:00 Úterý 7:30 - 10:00 Středa 7:30 - 10:00, 13:30 - 16:00 Čtvrtek 13:30 - 15:00 Pátek 7:30 - 10:00
	EYES OPTIK, s.r.o.	Oční optika	Optometrista	ambulantní péče	3	2,1	Pondělí: 8.00 - 14.00 Čtvrtek: 8.00 - 15.00
	Dvouletá s.r.o., Lékárna Medica, interní ambulance	Lékárna, Samostatná ordinace lékaře specialisty	vnitřní lékařství, praktické lékařství	ambulantní péče	3	2,1	po-pá 07:00-17:30 so 08:00-11:00
	MEDICOM'S spol. s r.o.	Sdružené ambulantní zařízení - malé	gynekologie a porodnictví	ambulantní péče	3	2,1	Úterý 13:00 - 15:30
	MVDr. Lubomír Stodůlka MVDr. Radoomír Mráček	veterinární ordinace			3	2,1	Úterý: 15:00 - 17:00

Zdroj: <https://nrps.uzis.cz/index.php?pg=home-download>

## 12.2. Sociální služby

Následující tabulka shrnuje všechny domovy pro seniory, které se nachází v okresech Prostějov, Kroměříž a Vyškov ve vzdálenosti do 20 kilometrů od obce Mořice. V této oblasti má sídlo 10 domovů pro seniory, přičemž většina z nich je v okresních městech. Nejbližší obci Mořic je Domov u rybníka ve Víceměřicích, které jsou od Mořic vzdáleny necelých 5 kilometrů. Základním účelem a předmětem činnosti organizace je poskytování komplexních služeb nejen v oblasti péče o seniory, ale i v jiných oblastech sociální péče jako například péče o osoby se zdravotním postižením, se zvláštním režimem či chráněná bydlení.

Tabulka 21: Domovy pro seniory

Název	Obec	Kapacita	Od kolika let	Vzdálenost (km)	Vzdálenost (min)
Domov na zámku	Víceměřice	37 lůžek	nad 65 let	4,2	5
Domov u rybníka	Chvalkovice na Hané	70 lůžek	nad 60 let	9	10
Domov u zámku	Ivanovice na Hané	20 lůžek	nad 60 let	11	9
Sociální služby Pačlavice	Pačlavice	48 lůžek	nad 60 let	16	15
Domov pro seniory U Kašny	Kroměříž	80 lůžek	nad 60 let	17	12
Domov pro seniory U Moravy	Kroměříž	112 lůžek	nad 60 let	17	12
Domov pro seniory Vážany	Vážany	99 lůžek	nad 60 let	19	16
Domov pro seniory Vyškov	Vyškov	159 lůžek	nad 60 let	19	15
Domov seniorů Prostějov	Prostějov	226 lůžek	nad 60 let	20	21
Centrum sociální služeb	Prostějov	126 lůžek	nad 65 let	20	21

Zdroj: Registr poskytovatelů sociálních služeb, 2021

Na území obce Mořice také provozuje mobilní sociální služby Charita a soukromé společnosti. Zajišťují pravidelnou péči o seniory a potřebné přímo v jejich domácnostech. Obec tyto služby podporuje darem na činnost předně Charity, případně po individuální konzultaci i na činnost soukromých služeb, pokud v obci aktuálně pečují o některého občana.



### 12.3. Pečovatelské služby

Níže uvedená tabulka shrnuje instituce působící v oblasti sociálních služeb ve vzdálenosti do 20 kilometrů od obce Mořice. Jedná se především o domovy pro osoby se zdravotním či mentální postížením a domovy se zvláštním režimem.

Tabulka 22: Pečovatelské služby

Název	Zaměření	Obec	Kapacita	Vzdálenost (km)	Vzdálenost (min)
Domov na zámku	osoby s mentálním postižením	Nezamyslice	112 lůžek	3	2,5
Domov u rybníka	osoby se zdravotním postižením	Víceměřice	125 lůžek	4,2	5
	se zvláštním režimem		36 lůžek	4,2	5
Domov u zámku	Osoby s chronickým duševním onemocněním, s Alzheimerovou demencí či jiným typem demence	Chvalkovice na Hané	22 lůžek	9	10
		Ivanovice na Hané	25 lůžek	11	9
Domov Barborka	osoby se zdravotním postižením	Kroměříž	120 lůžek	17	12
Domov Strom života	osoby s Alzheimerovou chorobou a jinými typy demencí	Kroměříž	54 lůžek	17	12
Domov u Moravy	osoby trpící Alzheimerovou chorobou a jinými typy demencí	Kroměříž	24 lůžek	17	12
Domov Vážany	Osoby s chronickým duševním onemocněním	Vážany	21 lůžek	19	16
Sociální služby Vyškov	osoby s chronickým duševním onemocněním od 50 let	Vyškov	37 lůžek	19	15

Zdroj: Registr poskytovatelů sociálních služeb, 2021

### 12.4. Pošta

Obyvatelé obce Mořice mají přímo v obci dostupnou pobočku České pošty, která má otevřeno každý pracovní den, konkrétně v následujících časech:

Po: 08.00 - 11.00  
 Út: 14.00 - 17.00  
 St: 08.00 - 11.00  
 Čt: 14.00 - 17.00  
 Pá: 08.00 - 11.00

Další pobočky České pošty se nachází také v nedalekých obcích Němčice nad Hanou, Nezamyslice. V obci je nově umístěn Z-box od Zásilkovny.

## 12.5. Knihovna

První zmínky o knihovně v obci Mořice pochází z konce 19. století, z této doby jsou i nejstarší knihy, které se dají v knihovně vypůjčit. Tato instituce během své historie sídlila v různých objektech a v jejím vedení se vystřídal několik knihovnic a knihovníků. V současnosti sídlí v prvním patře levého křídla zámku, díky čemuž nese ve svém názvu přívlastek zámecká, a vede ji knihovník Tomáš Pavelka s knihovnicí Petrou Loučkovou. Mezi lety 2013 až 2015 probíhala postupná rekonstrukce prostor, která šla ruku v ruce s modernizací, rozšiřováním a zkvalitňováním nabízených služeb. Tento proces završilo získání Diplomu za moderní knihovnické a informační služby (Knihovna Olomouckého kraje roku 2015), jenž je udělován v rámci soutěže Vesnice roku, knihovna poté reprezentovala kraj na celostátní úrovni v soutěži Knihovna roku, kde získala Ocenění za neotřelé a inspirativní aktivity propojené s technologickým rozvojem služeb a příjemným interiérem respektující netradiční prostředí i potřeby všech generací obyvatel obce. V roce 2018 byla knihovna oceněna 1. místem v soutěži Knihovna JINAK za komplexní přístup ke čtenářům.

Otevírací doba

Čtvrtek 16.30 - 19.30 hod.

## 12.6. Bankovní služby

Níže uvedené tabulky shrnují dostupnosti bankomatů bank a poboček bank s největším počtem klientů v České republice.

Tabulka 23: Bankomaty

Banka	Obec	Vzdálenost (km)	Vzdálenost (min)
Česká spořitelna	Němčice nad Hanou	2,1	2
Equa Bank	Němčice nad Hanou	2,1	2
Moneta	Ivanovice na Hané	8,7	9
Komerční banka	Kojetín	9,5	12
Fio banka	Morkovice - Slížany	9,8	9
Air Bank	Kroměříž	17,4	13
ČSOB	Kroměříž	17,4	13
Raiffeisenbank	Kroměříž	17,4	13
Unicredit	Kroměříž	17,4	13
Sberbank	Olomouc	38	37

Zdroj: [www.maps.google.com](http://www.maps.google.com), vlastní zpracování





Tabulka 24: Bankovní pobočky

Banka	Obec	Vzdálenost (km)	Vzdálenost (min)
Komerční banka	Kroměříž	17,4	13
ČSOB	Kroměříž	17,4	13
Fio banka	Kroměříž	17,4	13
Moneta	Kroměříž	17,4	13
Raiffeisenbank	Kroměříž	17,4	13
Unicredit	Kroměříž	17,4	13
Air Bank	Olomouc	38	37
Equa Bank	Olomouc	38	37
Sberbank	Olomouc	38	37

Zdroj: [www.maps.google.com](http://www.maps.google.com), vlastní zpracování

## 12.7. Obchody

Přímo v obci se nachází obchod s potravinami na adrese Mořice 19. Otevírací doba se liší ve všední dny a o víkendu (Po-Pa 6.00 – 19.00, So 7.00 – 19.00 a Ne 7.00 – 18.00). V minulosti v obci působily i řetězce Hruška a Enapo. Větší obchod se nachází v blízkých Němčicích nad Hanou (dojezdová vzdálenost 2,1 km – 3 min), kde je prodejna COOP. Nejbližší velký supermarket se nachází v Kojetíně (Albert Supermarket, dojezdová vzdálenost 9,9 km – 11 min) a v Ivanovicích na Hané (Penny Market, dojezdová vzdálenost 11,5 km – 9 min). Od května 2021 je otevřen v obci obchod s domácími a zahradnickými potřebami.

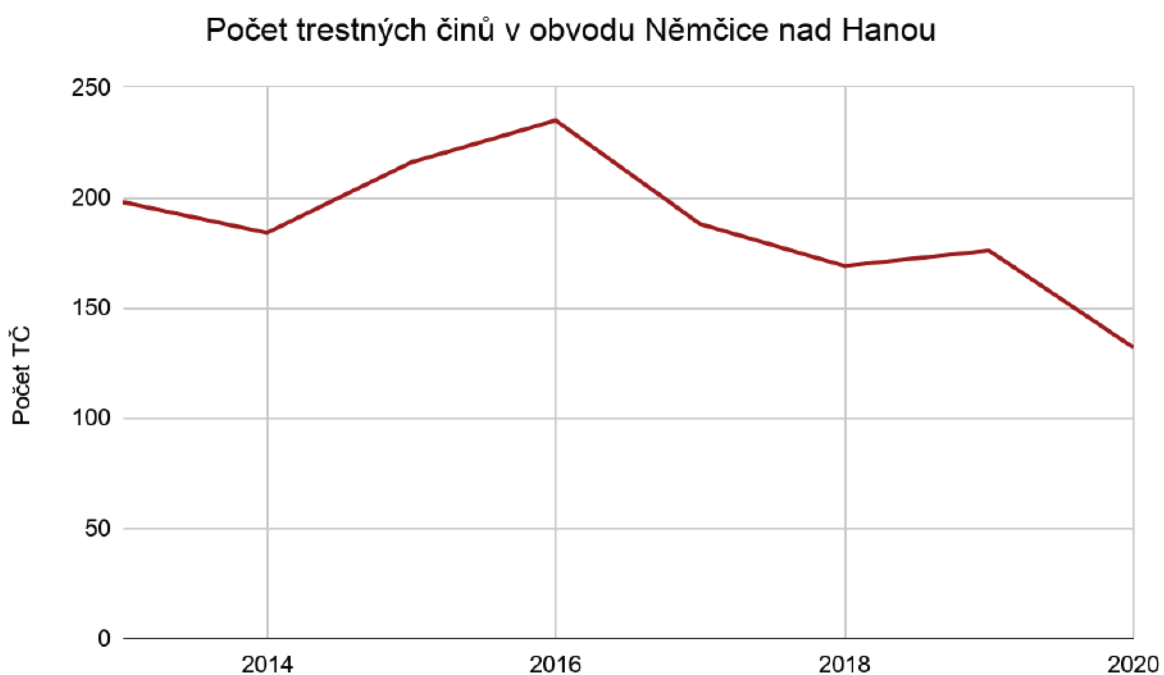
## 12.8. Restaurace a další

V obci Mořice se nenachází žádná restaurace. Restaurace v okolních obcích jsou, zejména v Němčicích nad Hanou a Nezamyslicích. V blízkosti centra Mořic se nachází také Sport Bar Mořice. Vedle silnice mířící do Morkovic stojí čerpací stanice.

## 12.9. Policie

Mořice spadají pod obvodní oddělení Němčice nad Hanou, která vykonává dohled ještě v dalších 30 obcích. Policejní obvod tedy převyšuje správní obvod POÚ. Kriminalita v posledních letech klesá, viz počet trestných činů od roku 2013. Za celé uvedené období se zde stalo 1498 trestných činů. Obvod má 70% objasněnost případů, z hlediska indexu kriminality je obvodní oddělení na 391. místě z 522 oddělení v republice (čím níže v žebříčku, tím lépe).

Obr. 31: Počet trestných činů v policejním obvodu Němčice nad Hanou



Zdroj: Policie

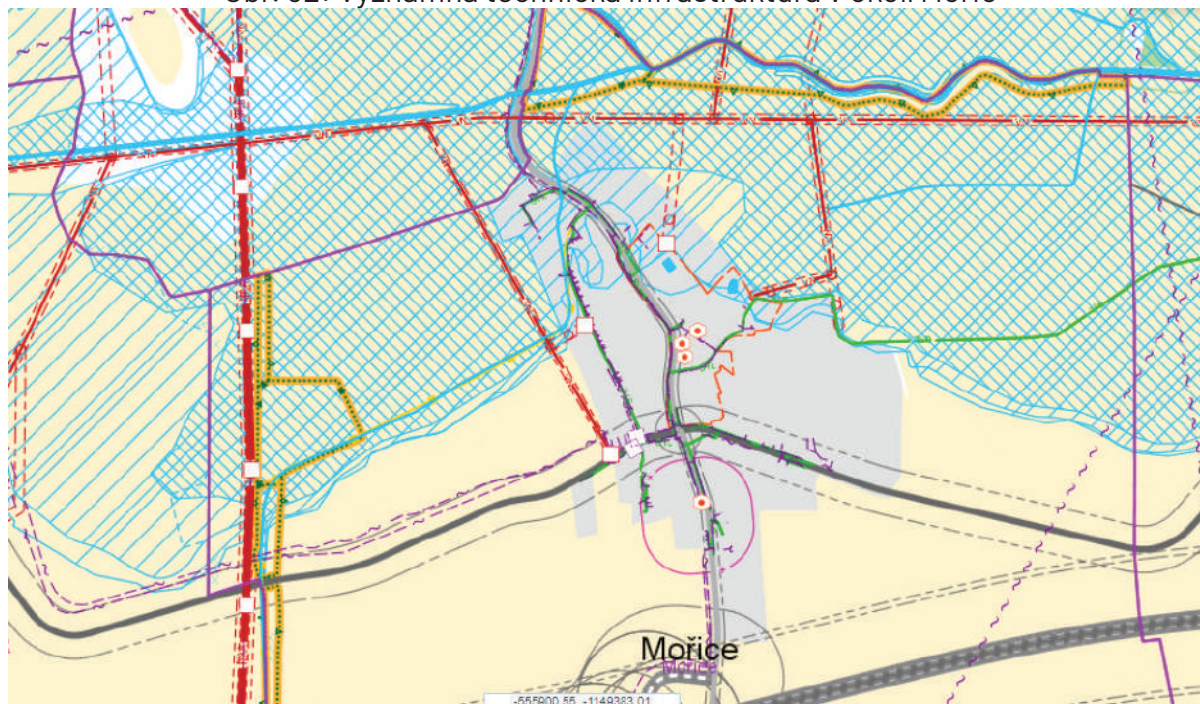
\*za rok 2020 jsou data pouze do listopadu



## 12.10. Technická infrastruktura

Územím obce prochází důležitá technická infrastruktura, která v podobě ochranných pásem či stavebních norem významně ovlivňuje potenciální rozvoj území. Na západní straně katastru Mořic je vytyčen koridor velmi vysokého napětí, které však nevstupuje do blízkosti obce. Zastavěným územím prochází vedení vysokého napětí (červeně) a vysokotlaký plynovod (zeleně).

Obr. 32: Významná technická infrastruktura v okolí Mořic



Zdroj: ÚAP Olomoucký kraj

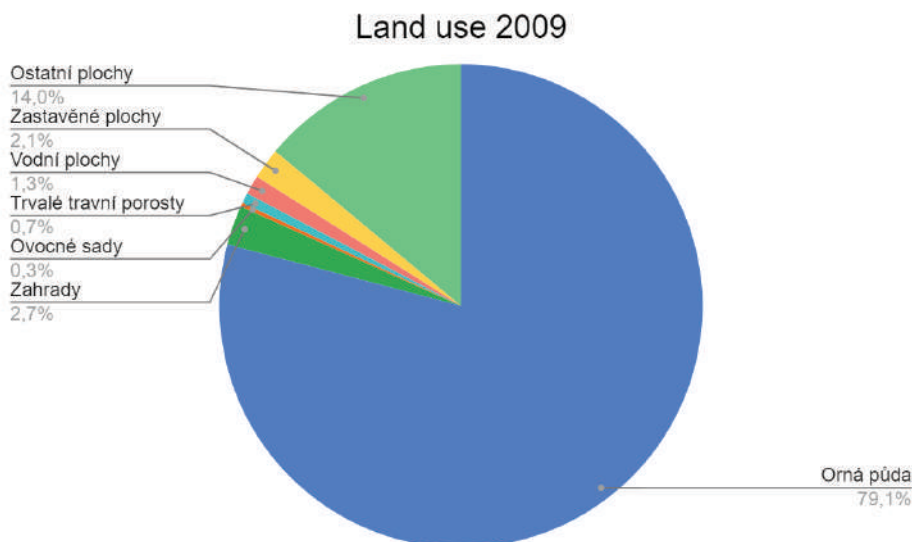
Obec také dlouhodobě spolupracuje s firmou pana Burgeta na vytvoření stabilního internetového připojení na celém katastru obce. Aktuálně je část obce pokryta rozvodou optické sítě elektronických komunikací uložených v zemi, část je obsluhována bezdrátově. V plném provozu je optická síť na hlavní ulici od křižovatky směr Němčice nad Hanou včetně lokality uličky k Hanákům (sever), dále v lokalitě cesty směr Nezamyslice (levá strana), ulice ke Knapům, prostranství u mlýna (síť vytvořena, nefunkční), Malá strana u zámku a začátek humen po Fidrovo od Václavíčků (není funkční, větev je uložena). Firma má v nejbližší době v plánu pokrýt ulici směrem na Vrchoslavice a dále uložit kabel podél cyklostezky Mořice – Nezamyslice, který bude spojoval lokální síť v obci Mořice s páteří sítě z Nezamyslic. Výhledově je v plánu uložit kabely v lokalitě za humny, ideálně v součinnosti obce, která zde plánuje měnit chodníky. Lokalita ulice směrem Pavlovice je problematická, jelikož povrchy jsou nové a všechny ostatní sítě už jsou uloženy dlouhodobě v zemi. Avšak i tato ulice bude výhledově řešena dle vyjádření vedení obce.

## 13. Životní prostředí

### 13.1. Land use – využití území

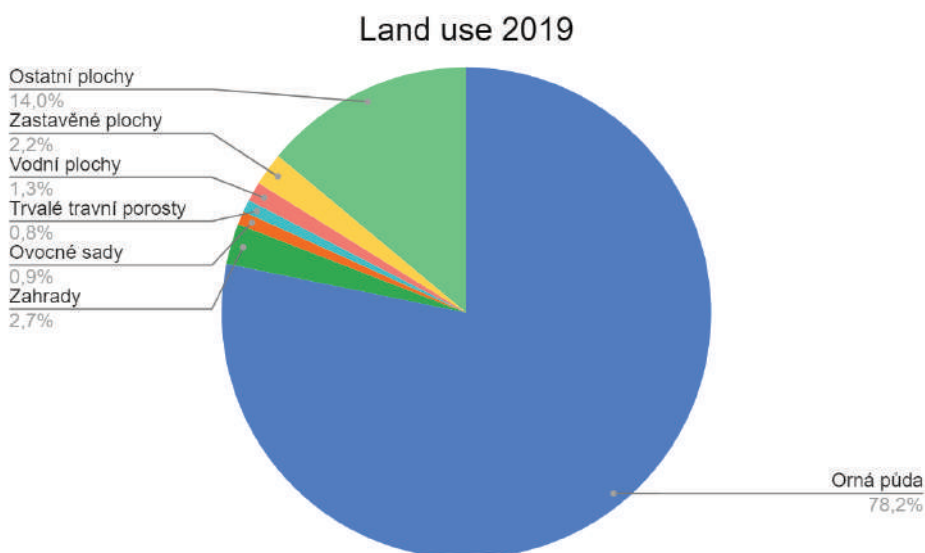
Životní prostředí formuje celá řada aspektů. V této kapitole budou nastíněny základní vstupy, které mohou ovlivňovat každodenní život občanů v Mořicích. Pokud se podíváme na rozložení využití území v Mořicích, tak je tvořeno z více než  $\frac{3}{4}$  ornou půdou. Území je tedy hojně využíváno pro zemědělské účely a naplno se zde využívá výnosový potenciál černozemí. Ve sledovaném 11letém období došlo k významné změně v kategorii ovocných sadů, jež "zvýšily" svůj podíl o 0,6 p. b. na 0,9 %.

Obr. 33: Využití území 2009



Zdroj: ÚAP, 2009

Obr. 34: Využití území 2019

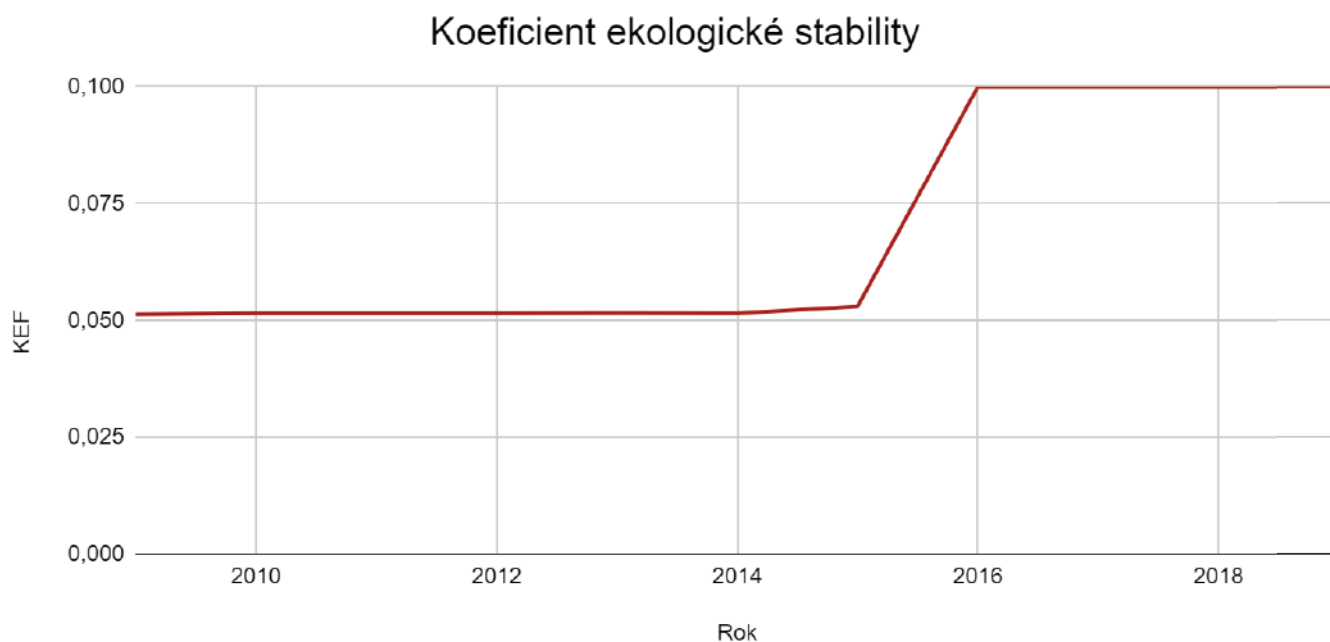


Zdroj: ÚAP, 2019



Pestrost využití území dobře popisuje koeficient ekologické stability (KEF), jež nám popisuje zranitelnost území vůči okolním změnám. KEF nabývá hodnot 0-1, přičemž čím více lesů, trvalých travních porostů, vody apod., tím více se blíží hodnotě 1. Mořice představují opačný pól tohoto spektra, jelikož skladba území je silně ovlivněna zemědělskými potřebami. Úroveň KES >0,1 je popsána jako: "Území s maximálním narušením přírodních struktur, základní ekologické funkce musí být intenzivně a trvale nahrazovány technickými zásahy." (FSV ČVUT). Z tohoto důvodu se jeví jako vhodné stávající land use narušit a doplnit o více krajinnotvorných prvků, jako je les, stromořadí, sady, ttp apod.

Obr. 35: Koeficient ekologické stability

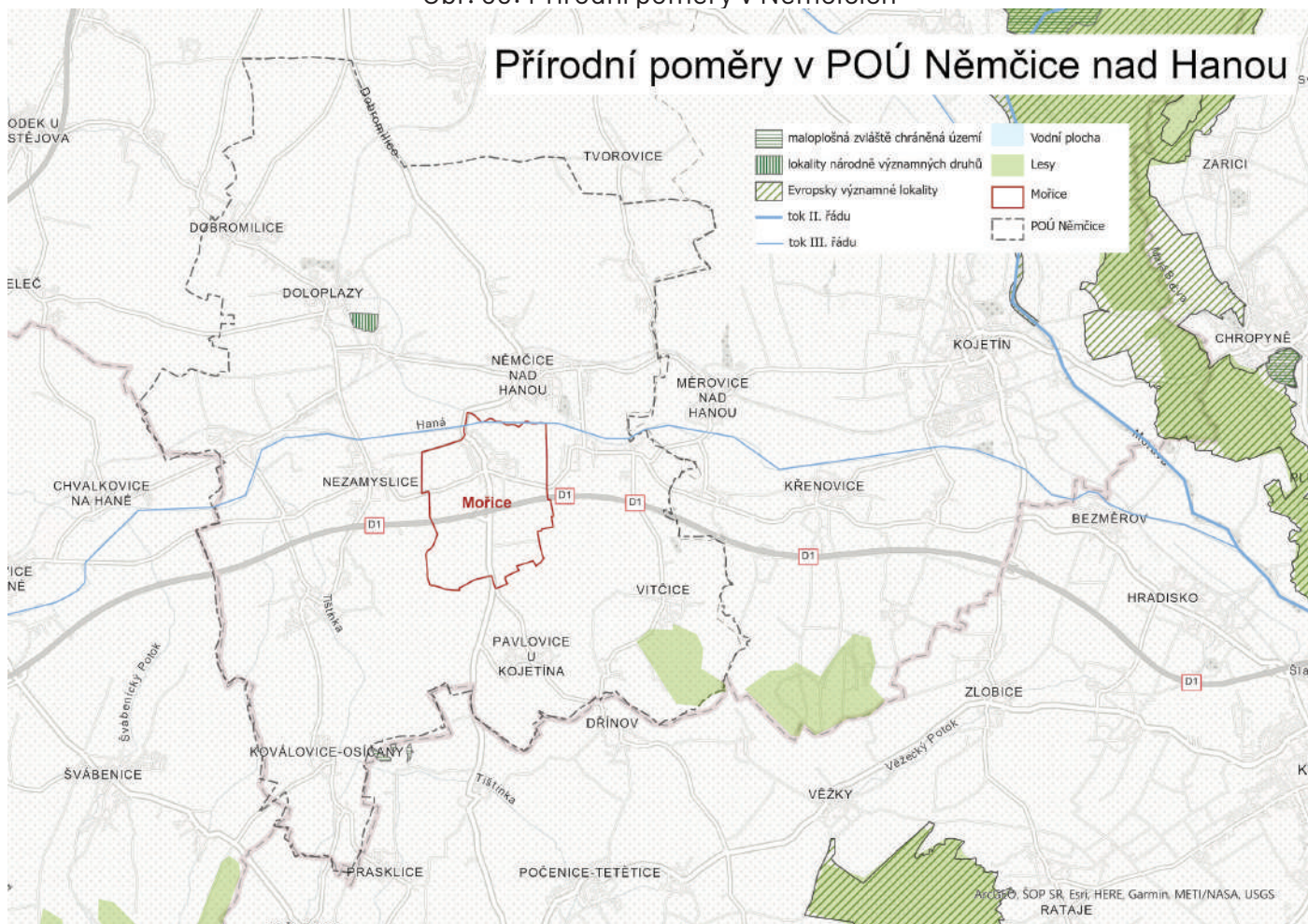


Zdroj: ÚAP, 2019

## 13.2. Ochrana přírody

Z hlediska ochrany přírody je nejbližším a zároveň nejvýznamnějším územím národní přírodní památky Křeby u Koválovic-Osícán. V dojezdové vzdálenosti se ještě nachází chráněná území při řece Moravě, a sice národní přírodní rezervace Zástudánčí či Evropsky významná lokalita Morava – Chropynský luh. Za zmínku stojí ještě přírodní rezervace Vitčický les, Včelínské a Zářičské louky či v případě Mořic biocentrum Mokroš.

Obr. 36: Přírodní poměry v Němčicích



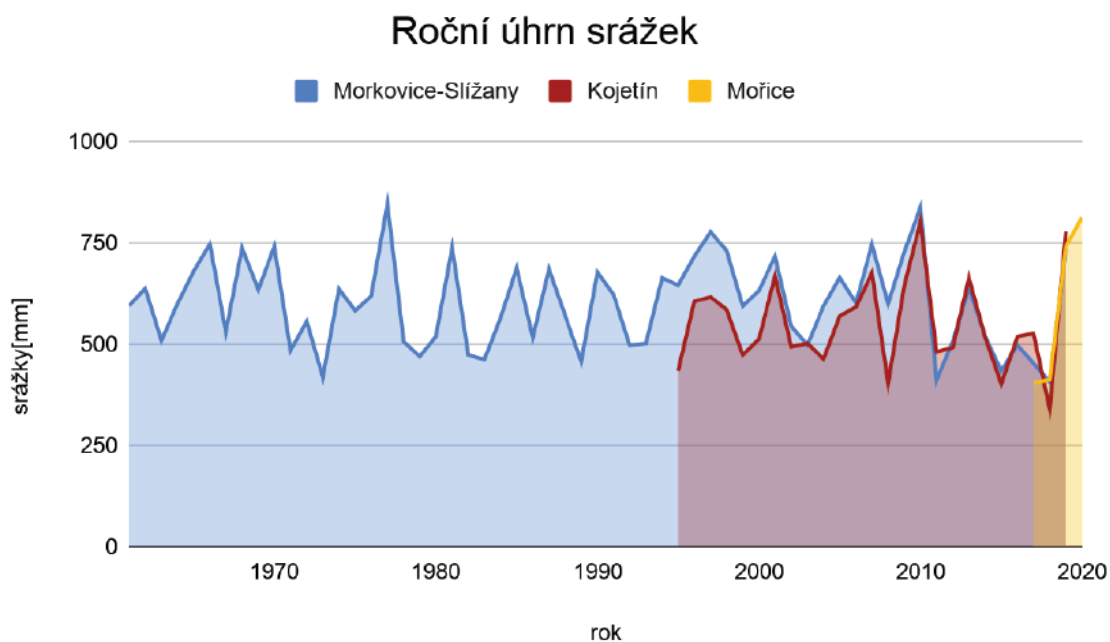
Zdroj: AOPK, 2021

## 13.3. Meteorologické charakteristiky

Z hlediska klimatického je důležité uvážit zejména roční úhrn srážek a teplotu. Jelikož se v Mořicích nenachází žádná profesionální měřicí stanice, byly brány v úvahu stanice Morkovice-Slížany a Kojetín z hlediska srážek, pro ilustraci teploty byla analyzována stanice Kroměříž. Poslední roky sledovaného období jsou zaznamenány i data z amatérské stanice mořického kronikáře. U úhrnu srážek je na všech stanicích patrný mírný pokles v posledních 10 letech, ačkoli roky 2019 a 2020 byly na všech stanicích spíše nadprůměrné. Přesto je rozložení srážek alokováno do méně dní, než tomu bylo v minulosti, srážky jsou více intenzivní a mnohdy se nestačí vsakovat. Pokud se podíváme na teplotu, tak ta vzrostla o cca 2,5 °C za celé sledované období (1961–2020) a dle klimatických scénářů bude růst i v dalších letech. Nárůst teploty v posledních letech je patrný i z mořické stanice. Z tohoto ohledu je nutné brát v úvahu přírodě blízká opatření pro adaptaci na změnu klimatu.

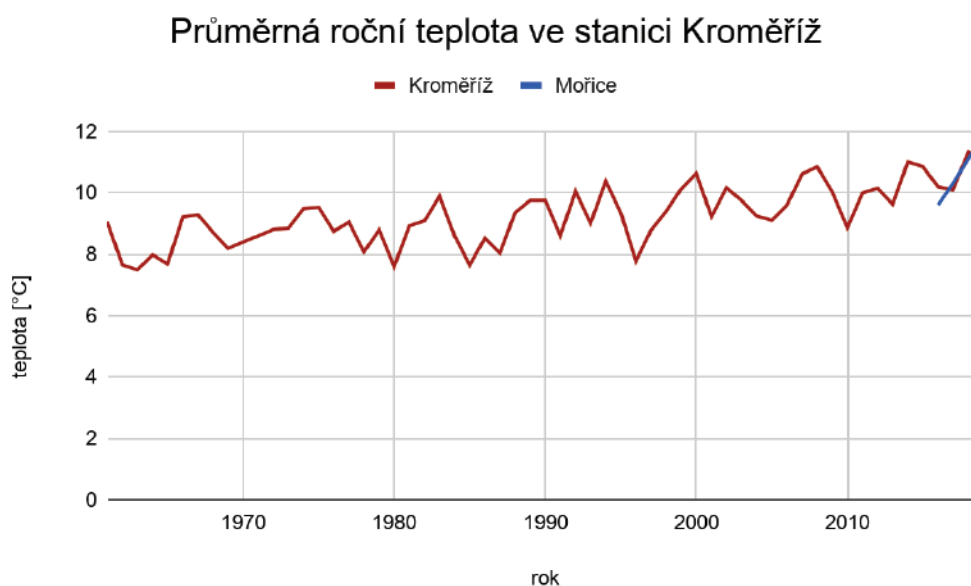


Obr. 37: Roční úhrn srážek



Zdroj: ČHMÚ, 2021


Obr. 38: Průměrná roční teplota (ve stanici Kroměříž)



Zdroj: ČHMÚ, 2021

Z hlediska teplotního komfortu je důležitým aspektem teplota povrchu, který se ohřívá nesteromálně, a to nejvíce v závislosti na typu daného povrchu. Dle snímku z družice Landsat 8, pořízeného 1.8.2020 v 9:59 hodin lze dobře ilustrovat různé ohřívání povrchů. V tomto případě jsou nejchladnější povrchy zobrazeny modrou barvou, nejteplejší zase červenou. V tomto snímku tedy vyčnívá říční niva Moravy a pak různé segmenty lesů (např. Vitčický les). Červenou barvou jsou pak v drtivé většině zobrazeny černozemní pole, jež byly patrně v tomto období už po sklizni, tudíž plně akumulovaly teplotní energii. Snímek má rozlišení 20 m/pixel, tudíž z něj nelze vyčíst konkrétní hodnoty např. pro zastavěné území nebo efekt dálnice.

Obr. 39: Termální mapa povrchů v POÚ Němčice nad Hanou

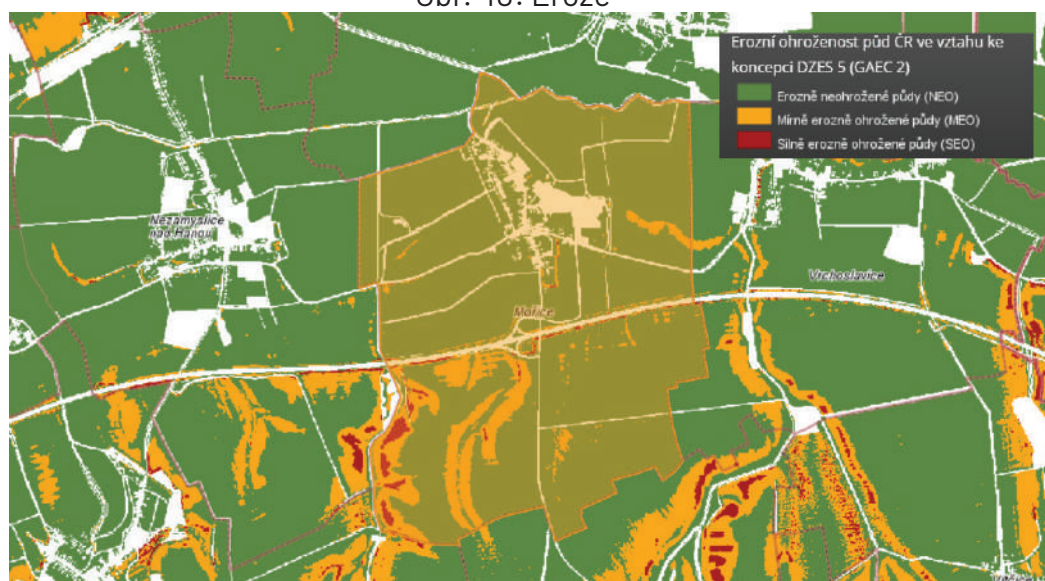


Zdroj: Earth observation system, 2021

### 13.4. Půdy

Z hlediska půd je důležitým ukazatelem erozní ohroženost, která může významným způsobem snižovat výnosnost půd. V tomto případě je diskutována vodní eroze čili náchylnost půdy ke splachu svrchních (úrodných) vrstev zeminy. K té může docházet například nevhodným zasetím plodin (typicky kukuřice) do nevhodných, často mírně svažitéch míst. Je nutné zmínit, že k erozi dochází i bez zásahů člověka, který ji však svým chováním může zvyšovat. Díky tomu pak může docházet ke snižování výnosu půd. Na území katastru Mořice jsou vodní erozí ohroženy oblasti v jihozápadní části katastru, kde se terén svažuje do Mořického potoka. V území Mořického potoka může být potenciální výnosnost ovlivněna splachem ornice a může docházet ke ztrátám až 20 %.

Obr. 40: Eroze

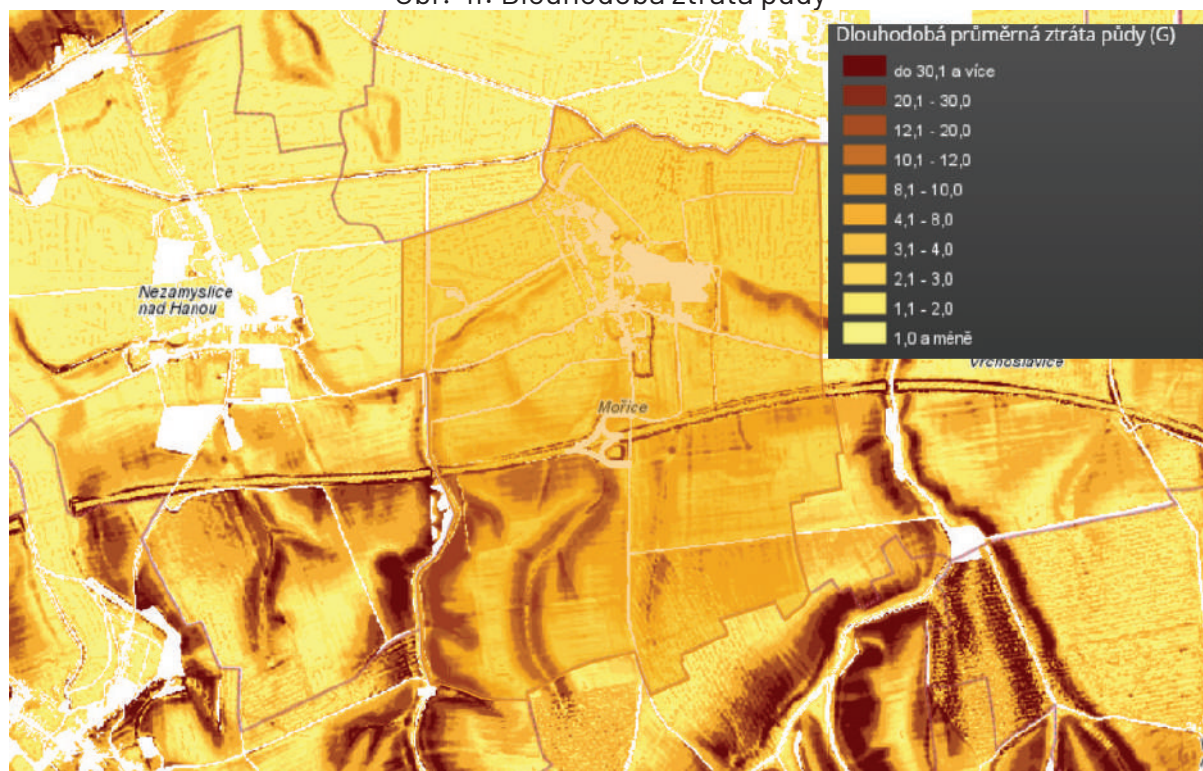


Zdroj: VÚMOP (<https://mapy.vumop.cz/>)





Obr. 41: Dlouhodobá ztráta půdy



Zdroj: VÚMOP (<https://mapy.vumop.cz/>)

### 13.5. Záplavová území

Pro budoucí rozvoj obce je důležité uvážit i zaplavovaná území, které jsou demonstrovány v mapě níže. V úvahu byla brána tzv. N-letost povodní čili s jakou pravděpodobností dojde k zaplavení při 5leté povodni a 100leté povodni. Z mapy tak vyplývá, že severní část obce leží v záplavové zóně 100leté i 5leté vody. Pro potenciální výstavbu se jeví tyto plochy jako méně vhodné, případně by zde bylo vhodné realizovat některá protipovodňová opatření (poldry, zásaky, apod.).

Obr. 42: Záplavová území v Mořicích



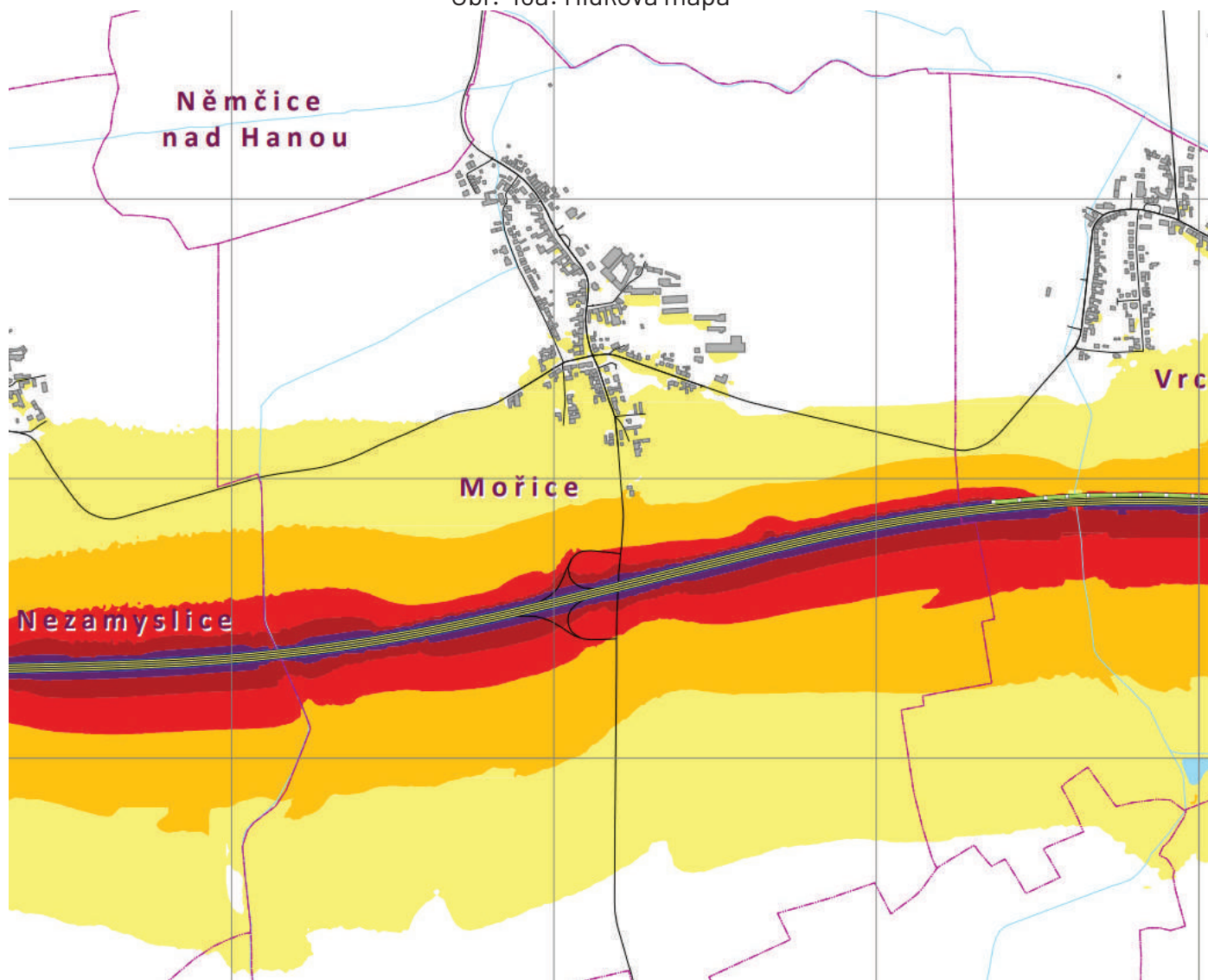
Zdroj: VÚV TGM, Dibavod, 2021, vlastní zpracování



## 13.6. Hluk

Z hlediska územního rozvoje je rovněž důležitým prvkem dálnice, která představuje významnou fyzickou bariéru. V tomto kontextu je v úvahu brán hluk, který dálnice, respektive vozidla generují. Hlukové limity jsou dané zákonem a neměly by překročit hranici 50 decibelů (60 dB v případě dálnic). V případě Mořic je hlukem o intenzitě 50–55 dB (žlutá barva) zasažen jižní cíp obce. Z tohoto důvodu je rovněž potenciální rozvoj směřovat spíše do východní/západní části obce než na jižní část, která je hluku značně vystavena.

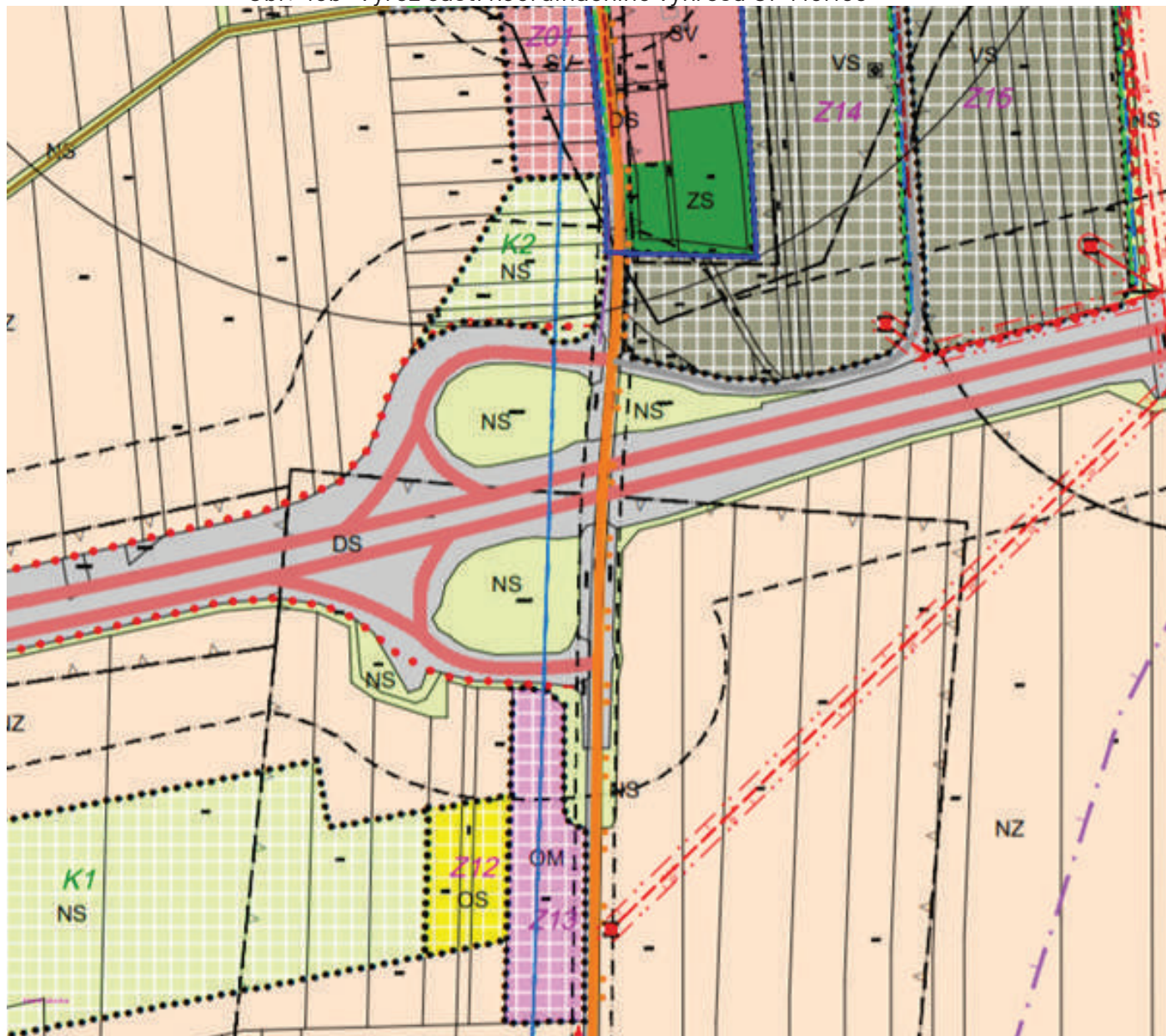
Obr. 43a: Hluková mapa



Zdroj: <https://geoportal.mzcr.cz/shm/>

V případě Mořice je hlukem z dálnice zasažena nejvíce jižní strana. Na jižní straně se z hlediska územního plánu nachází především plochy zemědělské (NZ), popřípadě plochy nezastavěného území přírodní (NS), dále pak rozvojová plocha pro občanské vybavení Z13 (OM), severněji pak rozvojové plochy výroby a skladování Z13 a Z15 (VS). Největší podíl smíšených ploch obytných se nachází na severnější straně obce, které nejsou hlukem z dálnice zasaženy.

Obr. 43b: Výřez části koordinačního výkresu ÚP Mořice



Zdroj: Mořice, územní plán, 2020

V uvedených plochách není přípustná žádná obytná zástavba (rodinné ani bytové domy). Nejbližší rozvojová plocha pro obytnou zástavbu Z01 (plocha smíšená venkovská SV) není již ochranným pásmem dotčena. V dotčených plochách lze umístit stavby ve kterých jejich přípustnost územní plán dovoluje (tzn. například stavby pro výrobu a skladování, haly, administrativní stavby apod. – taxativně vyjmenováno v textové části úplného znění ÚP Mořice). Dotčeným orgánem při povolování umístění všech staveb je vždy krajská hygienická stanice, která umístění staveb z hlediska mimo jiné i hluku posuzuje. Z výše uvedeného vyplývá, že z hlediska umísťování staveb pro bydlení v katastrálním území obce Mořice není zásadnějšího problému.



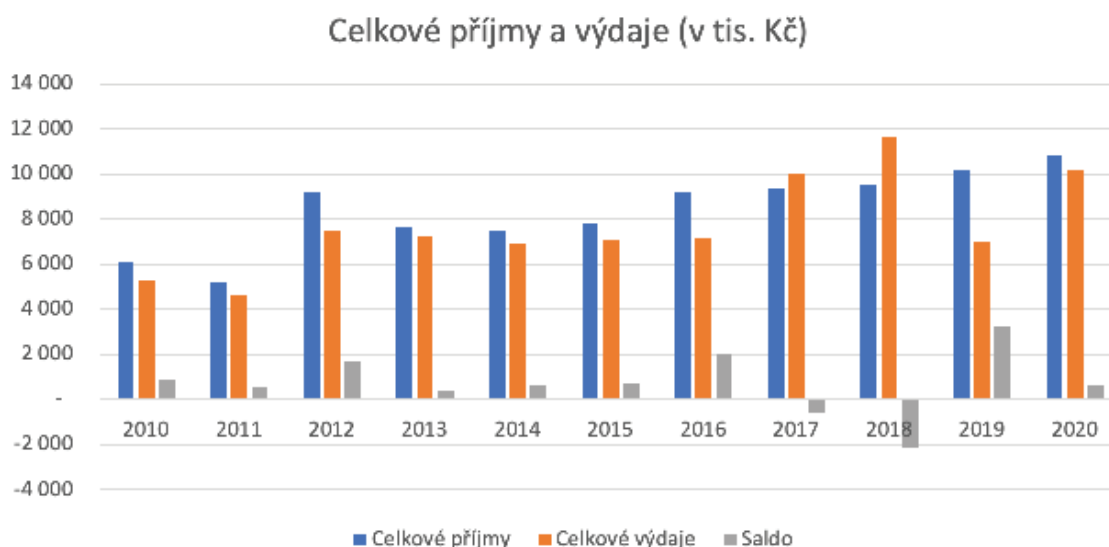
## 14. Cestovní ruch

V obci Mořice se nachází barokní kostel sv. Martina a zámek z konce 17. století. Oblíbeným místem nejen pro návštěvníky obce je biocentrum Mokroš. Jedná se o jedno z opatření na ochranu přírody a krajiny v obci a bylo vybudováno v údolí Mořického potoka. Mokroš reprezentuje biotop nivy s plochami luk, lesa a mokřadu, čímž plní požadovanou funkci biocentra. V roce 2008 zde byla otevřena naučná stezka Mokroš s pěti informačními tabulemi. Mokroš slouží také jako retenční nádrž a úkryt pro zvěř, dále jako příjemné prostředí pro vycházku a možnost poznat přírodu. Pro děti nejen obce Mořice, ale i sousedních vesnic, byla zrekonstruována bývalá školní zahrada, kde vznikla Zahrada pěti smyslů – dětské hřiště s důrazem na environmentální výchovu. Zahrada vychází z návrhů a doporučení dětí, které byly do plánování aktivně zapojeny formou komunitního plánování. Děti a rodiče se aktivně podíleli na realizaci a výsadbě zeleně. Cílem bylo připravit bezpečné, moderní a pestré prostředí pro hru a pro rozvíjení schopností a dovedností dětí, které se zde seznamují s úlohou a funkcí pěti lidských smyslů. Také se zde seznamují s rostlinami venkova, rostlinami užitkovými, léčivými, a získávají zde bližší vztah k živé přírodě. Nachází se zde několik environmentálních naučných záhonů, a sice záhon Babiččina zahrádka, kde jsou vysázeny tradiční venkovské rostliny ze zahrádek našich babiček, dále trvalkový naučný záhon Vonílek, kde jsou léčivé byliny a keře. Dále záhony Chlupáček a Bodlinka, kde jsou vysázené rostliny s trny a chlupatými listy nebo stonky. Právě tyto záhony rozvíjejí u dětí poznávání lidského smyslu a to hmatu, zraku, čichu a chuti. Na zahradě je nainstalováno také spousta herních prvků, například malovací tabule Čmáralka, pružinová houpadla Kačenka a Koník či lanovka Poletucha. Do budoucna plánuje obec realizaci dalších prvků, především instalaci ptačích budek, broučkův panelák a koutek mineralogie. Dále je v plánu výsadba tradičního ovoce našich babiček a realizace technického prvku vyluzující zvuky Zvonílek a prosklené barevné pozorovatelný. V Mořicích se po celý rok pořádá spousta kulturních akcí, největší akcí bývá Revival festival, který má v obci tradici od roku 2001, dále výstavy, akce pro děti, hasičské závody a mnoho dalších. Obcí prochází také dvě cyklostezky, a sice cyklostezka Mořice – Nezamyslice a cyklostezka Mořice – Němčice nad Hanou – Vrchoslavice.

## 15. Finanční analýza a hospodaření s majetkem obce

Obec Mořice ve většině letech hospodařila s menším přebytkem. Výjimkou jsou roky 2017 a 2018, kde vzrostly zejména kapitálové výdaje. Zatímco výše běžných výdajů se během let 2010 až 2020 příliš nelišila, průměrná úroveň kapitálových výdajů je v posledních pěti letech v průměru podstatně vyšší.

Obr. 44: Celkové příjmy, výdaje a druhy výdajů

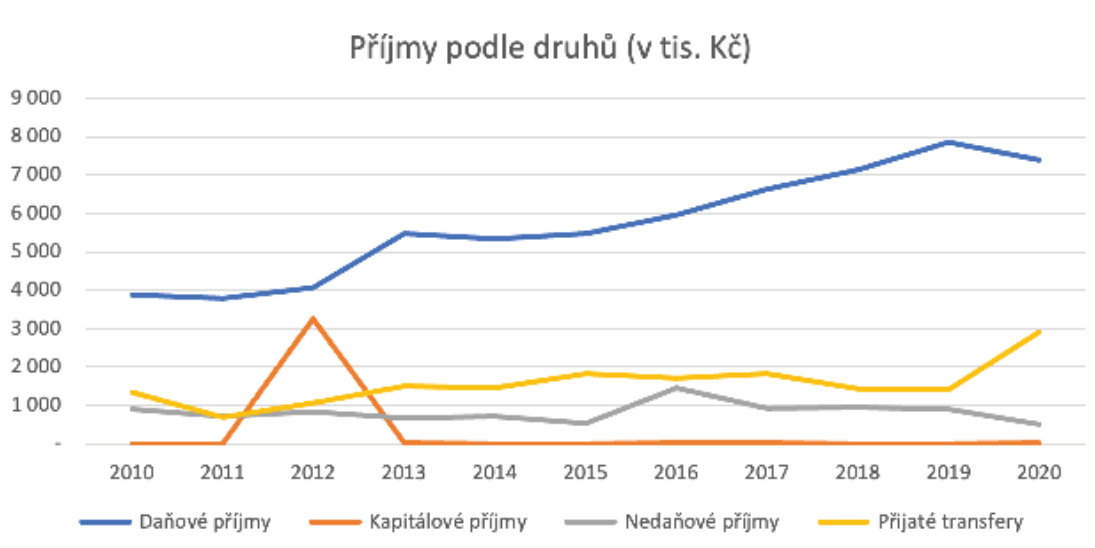


Zdroj: Monitor státní pokladny, 2021, vlastní zpracování

## 15.1. Příjmy

Graf ukazuje rozdělení příjmové stránky obce, jejichž většinu tvoří daňové příjmy. Z grafu je patrný jejich dlouhodobý růst s výjimkou posledního roku 2020, kdy nastal jejich pokles z důvodů koronavirové krize. Kapitálové příjmy jsou zanedbatelné s jednou výjimkou v roce 2012, kdy obec prodala majetek v hodnotě přes 3 miliony korun. Nedaňové příjmy se příliš nemění a jejich průměrná výše je zhruba 800 tisíc ročně. Podobná situace je i u přijatých transferů, avšak jejichž průměrná hodnota činí bezmála milion a půl za kalendářní rok. Velký nárůst přijatých transferů obec zaznamenala v pandemickém roce 2020, kdy obec takto přijala bezmála 3 miliony korun.

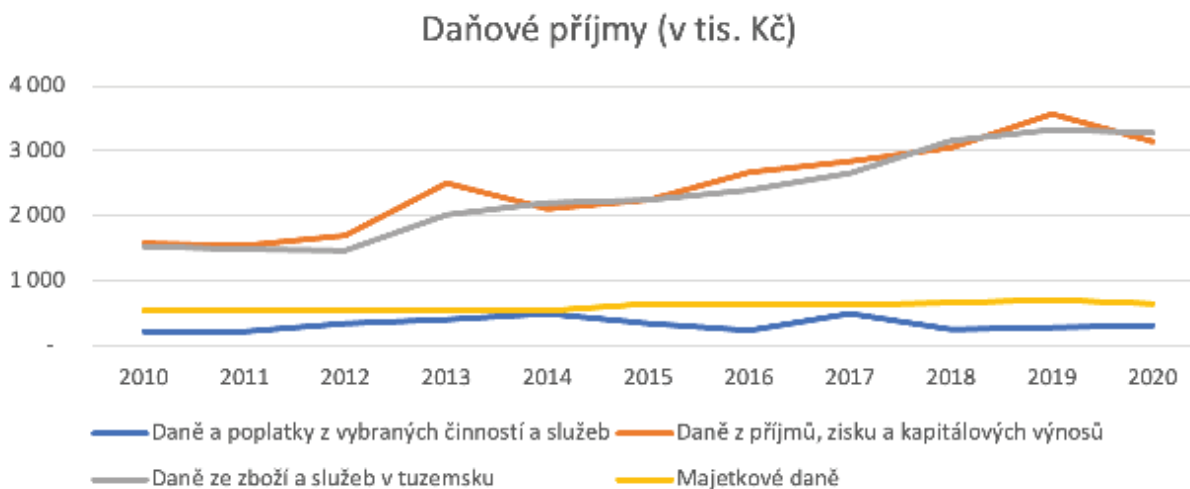
Obr. 45: Příjmy podle druhů



Zdroj: Monitor státní pokladny, 2021, vlastní zpracování

Největší příjmovou položkou obce jsou daně. Většinu daňových příjmů tvoří DPH a daně z příjmů. U obou těchto položek je patrný mírný růst během celého sledovaného období. Vybrané daně z majetku jsou v čase stabilní a v průměru dosahují 600 tisíc. Různé poplatky již tak stabilní nejsou a oproti daním z majetku jsou poloviční.

Obr. 46: Daňové příjmy

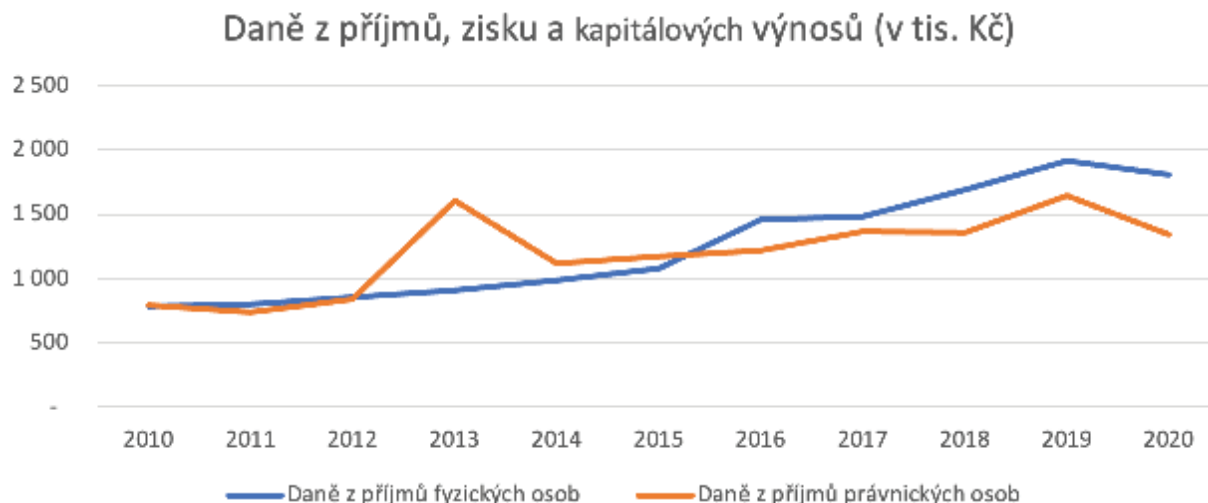


Zdroj: Monitor státní pokladny, 2021, vlastní zpracování



Daně z příjmů fyzických osob stejně tak jako z příjmů právnických osob v období od roku 2010 až 2020 rostou. Nicméně v případě fyzických osob je tento růst strmější. V pandemickém roce obec zaznamenala vyšší pokles v oblasti daní z příjmů právnických osob.

Obr. 47: Daně z příjmů, zisku a kapitálových výnosů

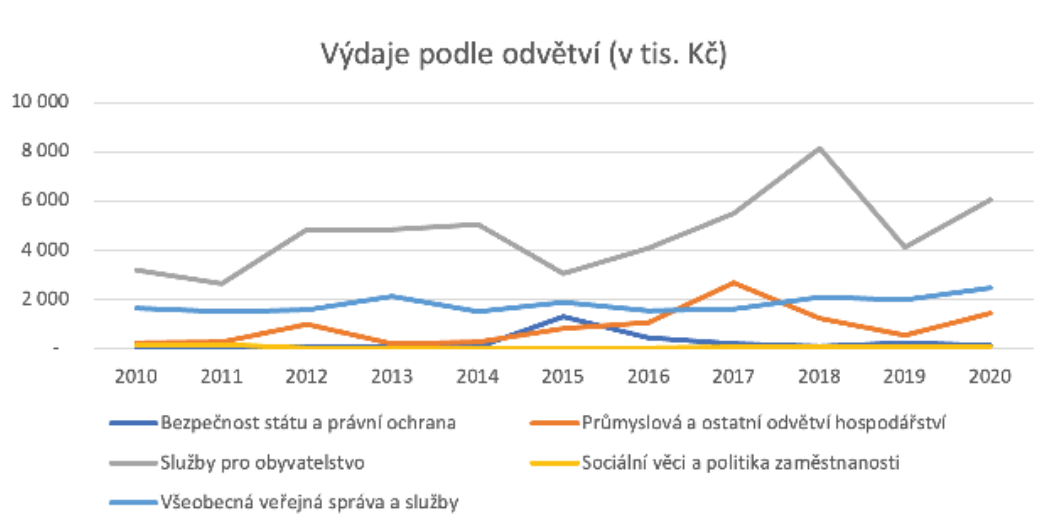


Zdroj: Monitor státní pokladny, 2021, vlastní zpracování

## 15.2. Výdaje

Odvětvím s nejvyššími náklady jsou jednoznačně služby pro obyvatelstvo. Výdaje v tomto odvětví také v čase v porovnání s ostatními nejvíce rostou. Druhá nejvýraznější položka jsou výdaje na všeobecnou veřejnou správu a služby, které se v čase příliš nemění. Výdaje na průmyslová a ostatní odvětví hospodářství zejména od roku 2015 mírně stoupají. Položky bezpečnost státu a právní ochrana a sociální věci a politika zaměstnanosti jsou v porovnání s prvními třemi odvětvími zanedbatelné.

Obr. 48: Výdaje podle odvětví

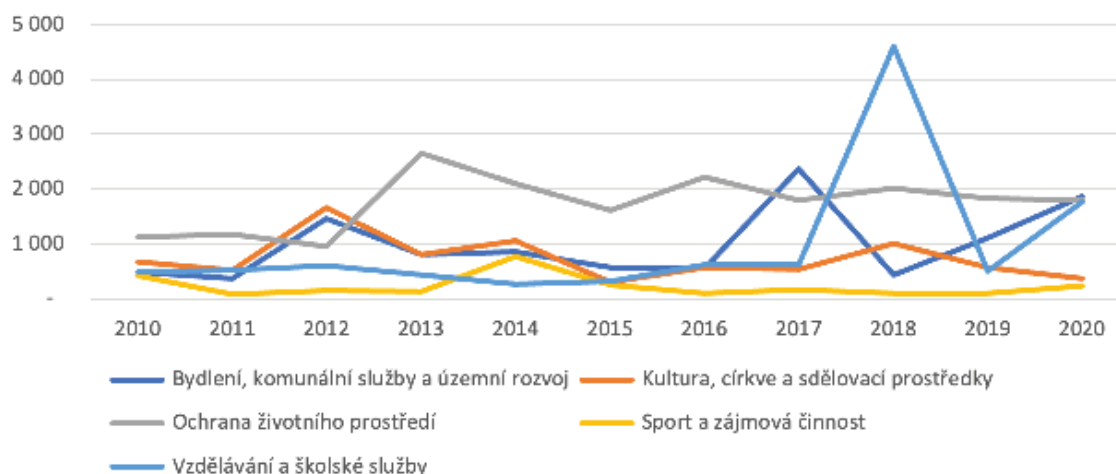


Zdroj: Monitor státní pokladny, 2021, vlastní zpracování

Zde je ukázána struktura služeb pro obyvatelstvo, nejnákladnějšího výdajového odvětví obce. Největší část z nich tvoří ochrana životního prostředí, kde jde od roku 2013 zejména o náklady na péči o vzhled obcí a veřejnou zeleň. Co se týče bydlení, komunálních služeb a územního rozvoje, v roce 2017 se uskutečnily investice do rozvoje bydlení a bytového hospodářství. V roce 2020 tvořily největší část investice do veřejného osvětlení. Ve vzdělávání a školských službách došlo v roce 2018 k investičním nákladům na mateřskou školu.

Obr. 49: Služby pro obyvatelstvo

### Služby pro obyvatelstvo (v tis. Kč)

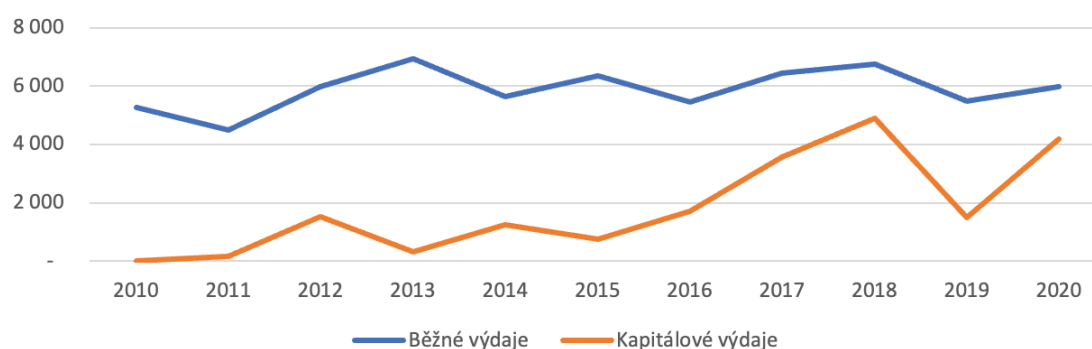


Zdroj: Monitor státní pokladny, 2021, vlastní zpracování

Běžné výdaje v obci Mořice příliš nestoupají a drží se průměrné výše 6 milionů korun za rok. Jiná situace je v kapitálových výdajích, jejichž průměrná hodnota od roku 2016 vzrostla o více jak dva miliony. Odvětvími, v nichž se investuje nejvíce, jsou služby pro obyvatelstvo a průmyslová a ostatní odvětvová hospodářství. Jak již bylo řečeno dříve, v těchto odvětvích se investuje zejména do mateřské školy či veřejného osvětlení, ale také do silnic a rozvoje bydlení a bytového hospodářství.

Obr. 50: Výdaje podle druhů

### Výdaje podle druhů (v tis. Kč)



Zdroj: Monitor státní pokladny, 2021, vlastní zpracování





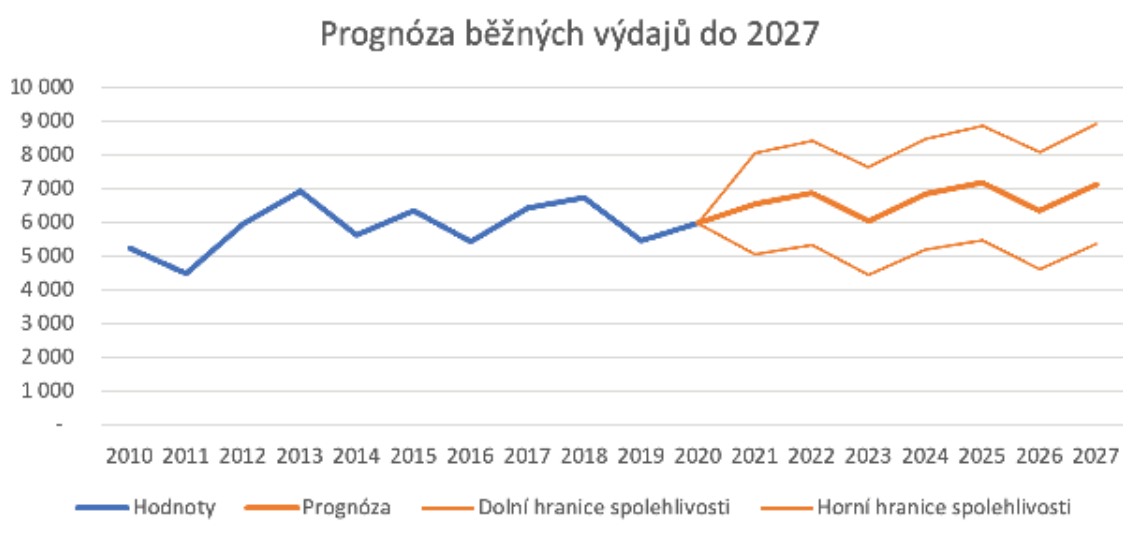
### 15.3. Prognóza běžných a kapitálových výdajů

Na základě dostupných finančních dat, dosavadního ekonomického vývoje obce Mořice a s ohledem na nové plánované období, pro které je konstruován tento strategický dokument, byly také kalkulovány prognózy běžných a kapitálových výdajů na dané období. Jejich hlavní smysl a účel tkví v propojení s návrhovou a implementační částí dokumentu. Mají vytvořit pomyslný finanční rámec pro soubor navrhovaných opatření s finančními možnostmi obce Mořice v plánovaném období. Zatímco kapitálové výdaje ukazují na možnosti obce z hlediska možných investic, běžné výdaje poukazují na výdaje spojené s provozem. Při plánování nových investic je tedy třeba plánovat nejen se zvýšenými kapitálovými výdaji, ale také promítnout v případě realizace nové investice i související zvýšené náklady na provoz do běžných výdajů obce. V rámci plánování investic je také dobré mít na paměti, že je důležité nejen obec rozvíjet (nové investice = nové kapitálové výdaje), ale i udržovat (investice do stávajícího majetku = nové kapitálové výdaje). Z těchto důvodů, ale také s ohledem na princip udržitelného financování je tedy třeba, aby strategický plán v návrhové a implementační části určitým způsobem respektoval a reflektoval určitý finanční rámec, a to i s ohledem na finanční kapacitu obce (vlastní zdroje, cizí zdroje, majetek, závazky apod.).

Tabulka 25: Prognóza běžných výdajů

Rok	Prognóza	Dolní hranice spolehlivosti	Horní hranice spolehlivosti
2021	6 553 418	5 050 993	8 055 842
2022	6 880 052	5 330 656	8 429 447
2023	6 059 157	4 463 816	7 654 498
2024	6 846 935	5 206 237	8 487 634
2025	7 173 569	5 488 734	8 858 405
2026	6 352 674	4 624 495	8 080 854
2027	7 140 453	5 369 335	8 911 570
2021–2027	47 006 258	35 534 267	58 478 250

Obr. 51: Prognóza běžných výdajů



Zdroj: Monitor státní pokladny, 2021, vlastní zpracování

Tabulka 26: Prognóza kapitálových výdajů

Rok	Prognóza	Dolní hranice spolehlivosti	Horní hranice spolehlivosti
2021	4 328 675	2 337 230	6 320 119
2022	4 721 701	2 730 248	6 713 155
2023	5 114 728	3 123 258	7 106 198
2024	5 507 755	3 516 260	7 499 249
2025	5 900 782	3 909 251	7 892 312
2026	6 293 808	4 302 229	8 285 387
2027	6 686 835	4 695 192	8 678 478
2021-2027	38 554 284	24 613 668	52 494 899

Obr. 52: Prognóza kapitálových výdajů



Zdroj: Monitor státní pokladny, 2021, vlastní zpracování

## 15.4. Majetek

Obec vlastní tyto stavby:

1. Požární zbrojnice
2. Zámek (věž a levé křídlo)
3. Kostel sv. Martina
4. Statek č. p. 12
5. Dům č. p. 104 (pošta a byty)
6. Obecní úřad
7. Mateřská škola
8. Bývalá základní škola
9. Šatny, koupaliště a volnočasový areál
10. Víceúčelové hřiště (rozestavěno)
11. Márnice na hřbitově
12. Biocentrum Mokroš a biokoridory
13. Sad starých odrůd
14. Chodníky, vjezdy, parkoviště
15. Místní komunikace Do polí, Sever, Za humny
16. Obslužné komunikace



Obec dále vlastní tyto drobné stavby:

1. Kříž na Nezamyslice
2. Kříž na Vrchoslavice
3. Boží muka u Hané
4. Centrální kříž na hřbitově
5. Boží muka sv. Florián
6. Boží muka na cestě do polí
7. Socha sv. Jana Nepomuckého
8. Pokutný kříž Baba
9. Dětské hřiště na kopci u zámku
10. Dětské hřiště a Zahrada pěti smyslů
11. Požární studna u koupaliště
12. Autobusové zastávky (5 kusů)

## 16. Dotazníkové šetření

V rámci zpracování tohoto strategického dokumentu bylo také realizováno ve dnech 17. 4. 2021 - 30. 4. 2021 dotazníkové šetření zaměřené na obyvatele Mořic. Dotazníky byly vydány každé osobě s trvalým pobytem a věkem nad 12 let, přičemž samotnou distribuci prováděl v místě obecní úřad a každý dotazník obsahoval unikátní kód, aby se zamezilo možnosti duplicit. Dotazník s tímto unikátním kódem bylo možné vyplnit buď v elektronické podobě, nebo odevzdat ve vydané tištěné podobě na vybraných místech v obci. Celkem byly nasbírány v rámci tohoto dotazníkového šetření odpovědi od 85 unikátních respondentů.

Hned první identifikační otázka se zaměřila na to, jak dlouho respondenti v obci žijí. Interpretace výstupu z této otázky je samozřejmě nutná v kontextu demografické struktury obyvatelstva, nicméně všeobecně je vidět převažující přítomnost dlouhodobého pobytu v obci.

Tabulka 25: Život strávený v obci

Jak dlouho v obci žijete?	0-5 let	6-10 let	11-20 let	21 let a víc
	14 %	7 %	19 %	59 %

Do dotazníkového šetření se zapojilo 48 % mužů a 46 % žen, přičemž z hlediska vzdělanostní struktury je zastoupeno nejvíce středoškolské vzdělání téměř 70 %, 14 % základní a 13 % vysokoškolské, z hlediska statusu tvoří největší skupinu respondentů pracující s 56 %, senioři se zapojili z 27 %, studenti jsou zastoupeni necelými 10 % a děti necelými 4 %. Demografická struktura respondentů je následující a přiměřeným způsobem (s mírnými odchylkami v rámci dílčích věkových skupin) reflektuje i skutečnou demografickou strukturu obyvatelstva obce.

Hned na úvod dotazníkového šetření po obecné charakteristice respondenta mířila otázka na všeobecnou spokojenost se životem v obci Mořice, přičemž z odpovědí jasně vyplývá všeobecná spokojenost se životem v obci. Hodnocení Velmi spokojen a Spíše spokojen si vybralo téměř 66 % respondentů. Spíše či velmi negativní hodnocení tvoří u této otázky pouze okolo 5,5 % všech respondentů. Zbytek respondentů této otázce přisoudil neutrální hodnocení.

Série tematicky orientovaných otázek se pak zaměřila na prostředí a vybrané služby v Mořicích a jejich hodnocení z hlediska (ne)spokojenosti obyvatel obce.

Tabulka 27: Spokojenost s různými oblastmi v obci

	<b>Velmi spokojen (1)</b>	<b>Spíše spokojen (2)</b>	<b>Neutrální (3)</b>	<b>Spíše nespokojen (4)</b>	<b>Velmi nespokojen (5)</b>	<b>Průměrná hodnota</b>
<b>pracovní příležitosti</b>	5	10	33	22	9	3,25
<b>příležitosti pro podnikání</b>	1	11	46	14	7	3,19
<b>kultura a kulturní vyžití (aktivity)</b>	8	28	31	11	5	2,72
<b>kultura (zázemí)</b>	7	26	31	13	7	2,85
<b>nabídka sportovního vyžití</b>	4	18	24	25	11	3,26
<b>zázemí pro sportovní aktivity</b>	7	18	18	26	12	3,22
<b>zdravotní péče a její dostupnost</b>	3	26	30	20	4	2,95
<b>nabídka volnočasových aktivit</b>	5	20	34	14	8	3,00
<b>mateřská škola</b>	22	24	28	1	0	2,11
<b>Knihovna</b>	32	32	16	0	0	1,80
<b>dostupnost bydlení</b>	10	24	27	12	7	2,78
<b>kvalita bydlení</b>	18	35	23	2	3	2,22
<b>zeleň</b>	27	37	9	7	3	2,06
<b>obchod/potravinový/ drogerie</b>	17	36	15	11	3	2,35
<b>hřbitov</b>	29	25	28	0	2	2,06
<b>pošta</b>	29	28	17	7	4	2,16
<b>Odpady</b>	26	30	14	6	8	2,29
<b>celkový vzhled města</b>	24	41	13	4	2	2,04
<b>bezpečnost</b>	16	26	30	9	3	2,49
<b>péče o seniory</b>	10	19	51	0	2	2,57
<b>péče o rodiny s dětmi</b>	9	20	46	2	1	2,56
<b>parkování</b>	6	23	11	21	19	3,30
<b>místní komunikace</b>	14	43	11	9	5	2,37
<b>veřejná dětská hřiště</b>	16	34	19	8	4	2,38



<b>možnosti pro cyklodopravu</b>	47	25	7	2	3	1,68
<b>možnosti pro chodce</b>	33	30	9	7	5	2,06
<b>obecní úřad</b>	36	31	13	1	2	1,82
<b>bezbariérovost</b>	8	25	39	3	3	2,59
<b>sociální služby</b>	5	19	44	5	4	2,79
<b>doprava a dopravní dostupnost</b>	23	24	23	8	4	2,34
<b>spolková činnost (sport)</b>	1	16	45	9	8	3,09
<b>spolková činnost (kultura)</b>	6	25	41	5	3	2,68
<b>spolková činnost (ostatní)</b>	4	25	42	6	3	2,74
<b>sousedské vztahy</b>	18	29	18	10	10	2,59
<b>veřejné osvětlení</b>	31	40	9	0	4	1,88
<b>Ovzduší</b>	22	30	21	6	6	2,34

Jak je z uvedeného hodnocení dílčích oblastí v tabulce výše vidět, většina tematických oblastí v rámci obce Mořice je hodnocena více či méně pozitivně. Jako více či méně problematické (většina hodnocení v rámci otázky spadá do kategorie spíše nespokojen/a či velmi nespokojen/a) tematické oblasti z hlediska spokojenosti obyvatel byly identifikovány:

- Nabídka sportovního vyžití
- Zázemí pro sportovní aktivity
- Parkování

Převážně neutrálně pak byly hodnoceny tematické oblasti jako:

- Pracovní příležitosti
- Příležitosti pro podnikání
- Zdravotní péče a její dostupnost
- Nabídka volnočasových aktivit
- Péče o seniory
- Péče o rodiny s dětmi
- Bezbariérovost
- Sociální služby
- Spolková činnost (sport, kultura, ostatní)

V těchto dvou výše uvedených oblastech tedy byly identifikovány dílčí tematické oblasti, které jsou předmětem další analýzy (v rámci analytické části dokumentu) a diskuze ohledně možnosti případného zlepšení.

Pokud některé oblasti byly hodnoceny negativně (spíše nespojen nebo velmi nespokojen), mohli respondenti v následující otevřené otázce blíže specifikovat a identifikovat související problém/y.

- Absence sportovního zázemí v obci (víceúčelové hřiště a sportoviště, ping-pong, volejbal, malá kopaná, tenis, fitness)
- Společnost v obci a sousedské vztahy
- Absence parkovacích míst (parkování na chodnících)
- Topení nevhodnými palivy (ovzduší)
- Služby pošty (omezená otevírací doba)
- Naplněnost kontejnerů na tříděný odpad
- Dojíždění k lékaři či jejich přítomnost v místě
- Nabídka sportovních kroužků pro děti, příměstské tábory
- Kácení stromů
- Kanalizační síť (splašková voda)
- Hlučnost dálnice
- Nízká dopravní dostupnost
- Bezbariérovost
- Sociální služby a péče o seniory
- Veřejné osvětlení (noční režim)
- Absence pracovních příležitostí

Následovala specifická otázka zaměřená na hodnocení klimatických podmínek z pohledu obyvatel, jestli jej vnímají jako ohrožení pro obec v souvislosti s aktuálními trendy. Něco málo přes 63 % označilo, že tuto problematiku nepovažuje více či méně za hrozbu pro obec, zatímco 34 % respondentů ji na opak více či méně označilo za hrozbu pro obec.

Dále dotazník pokračoval sérií otázek vztahujících se k mobilitě obyvatel obce za prací, za školstvím a vybranými službami. Co se týče mobility za prací, tak za tou cestuje něco málo přes 55 % respondentů, zatímco necelých 37 % nikoliv. Za prací respondenti nejčastěji cestují do Prostějova (14), do Kroměříže (8), Vyškova (7), Brna (4) či Ivanovic na Hané (3). Dvanáct respondentů označilo možnost Jiné. Dojíždku do škol s dětmi mimo obec řeší 33 % respondentů realizovaného dotazníkového šetření, přičemž logicky dle kontextu místních podmínek nejvíce z nich míří do Němčic nad Hanou (8). Dále pak respondenti u této možnosti mobility uváděli možnosti jako Kroměříž (6), Prostějov (5), Nezamyslice (4), Brno (3) a Vyškov (1). Šetření se v rámci mobility obyvatel zaměřilo také na mobilitu za základními službami, které byly definovány jako obchod, kadeřnictví, praktický lékař či hospoda. Tuto možnost využívá přes 95 % respondentů, přičemž respondenti za těmito základními službami nejčastěji cestují do Němčic nad Hanou a Prostějova (obě možnosti 61), dále pak do Kroměříže (29), Nezamyslic a Vyškova (27), Kojetína (25), Brna (17) či Olomouce (16).



V následujících otevřených otázkách měli respondenti možnost identifikovat například konkrétní typy služeb, které jim v obci chybí a které by uvítali.

- Cukrárna
- Potraviny či samoobsluha
- Řeznictví, maso a uzeniny
- Autoservis
- Pedikúra
- Elektro
- Zahradnictví či hobby market
- Obchodní řetězec
- Domácí potřeby a drogerie
- Chovatelské potřeby
- Pekárna
- Restaurace
- Železářství
- Oblečení
- Ovoce a zelenina

V další související otevřené otázce byli respondenti tázáni na poptávku po kulturním či sportovním zázemí v obci.

Tabulka 28: Otázky na chybějící kulturu a sport

<b>Kultura</b>	<b>Sport</b>
Hospoda / Restaurace	Fotbal
Hudební klub	Fitness a posilovna (vnitřní či venkovní)
Kino	Multifunkční hřiště
	Tenis / badminton
	Ping-pong
	Koupaliště
	Dočasné kluziště

V odpovědích jsme také zaznamenali poptávku po "měkkých" aktivitách v těchto oblastech jako například jarmark, vinobraní či letní zábavy v oblasti kultury, nebo opět poptávku po kroužcích pro děti v oblasti sportu či cvičení pro ženy.

S ohledem na blízkost dálnice se dotazníkové šetření respondentů ptalo také na to, zda právě tento aspekt vnímají spíše jako výhodu či příležitost (například díky lepší dojíždce za prací apod.), nebo nevýhodu či riziko (například díky větší hlučnosti či ovzduší apod.). Na základě získaných odpovědí převážil jednoznačně názor, že blízkost dálnice je obyvateli vnímána jako výhoda či příležitost a to ze 73 % celkového vzorku.

Na závěr dotazníkového šetření následoval blok dvou otevřených otázek směrem k zpětné vazbě ohledně komunikace a služeb obecního úřadu a možnosti jejich případného dalšího zlepšení. Obecné fungování obecního úřadu bylo již předmětem hodnocení v rámci všeobecné tabulky věnované hodnocení jednotlivých služeb, přičemž obecní úřad byl hodnocen z hlediska všeobecné spokojenosti převážně pozitivně (velmi spokojen/a či spíše spokojen/a označilo 67 respondentů z celkového vzorku 85). První otevřená otázka tedy směřovala na formy a kvalitu komunikace, přičemž většina komentářů označila tento aspekt za vyhovující, což je v souladu se zmíněným všeobecným hodnocením spokojenosti celkového fungování úřadu. Dílčí odpovědi navrhuji zintenzivnit komunikaci či komunikační formy (email, zpravodaj, dotazníky, oznámení, sms, hlášení rozhlasu). Druhá otevřená otázka směřovala na samotné služby úřadu a jejich možné zlepšení, přičemž i zde opět panovala mezi respondenty spokojenost a objevilo se několik dílčích námětů na zlepšení jako třeba aktivnější a lepší spolupráce se spolky v obci, opět také téma kanalizace či svozu odpadu.

V úplném závěru dotazníku měli respondenti možnost se vyjádřit, pokud mají nějaké další náměty či připomínky. Kromě již zmiňovaných témat k řešení se nově objevily například následující témata, problémy či návrhy:

- Zlepšování oblasti Mokroše
- Zlepšení prostoru za obchodem
- Generální oprava školy
- Přechody pro chodce
- Radarové semaforey před vjezdem do obce
- Větší důraz na pravidelnou údržbu zeleně v letních měsících
- Rozšiřování obce, nová zástavba
- Koupaliště a jeho další revitalizace
- Prázdninový provoz mateřské školy
- Protizáplavová opatření
- Pokrytí mobilním signálem
- Více kulturních akcí
- Noční klid
- Hlukové bariéry dálnice
- Obecní rozhlas (oprava)

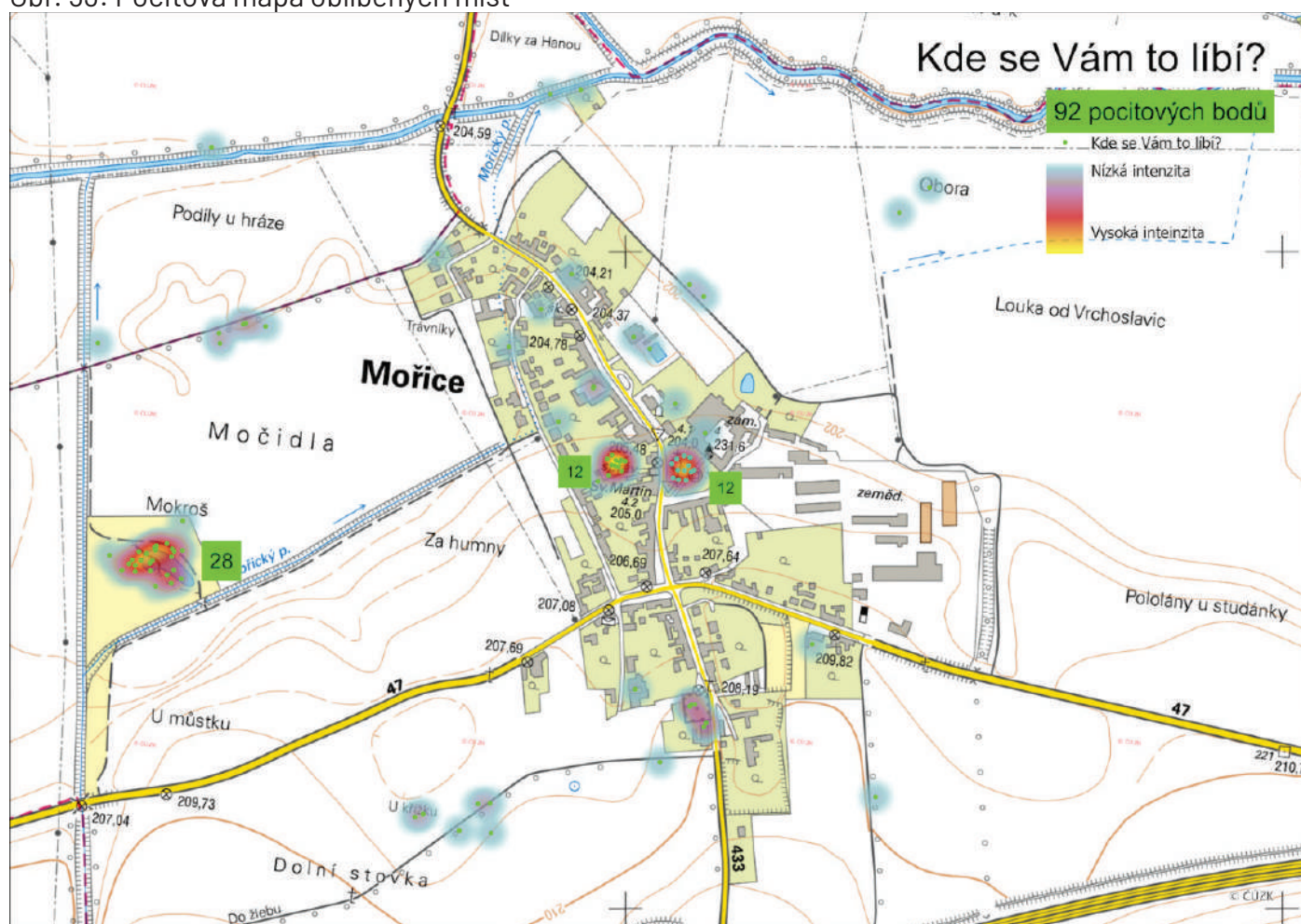




## 17. Pocitové mapy

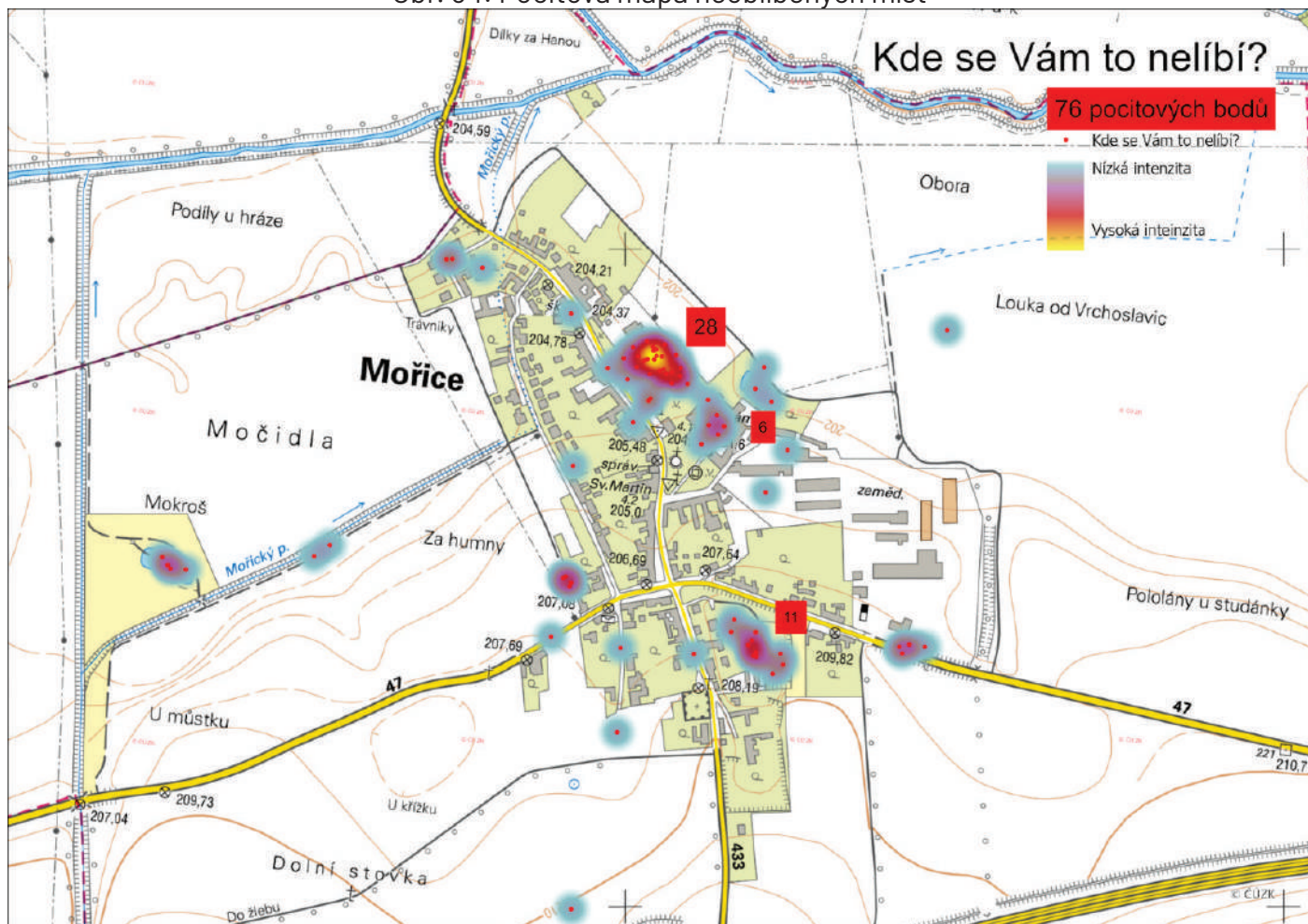
Součástí dotazníkového šetření bylo i využití nástroje pocitové mapy s cílem identifikovat oblíbená místa či místa, která dle názoru obyvatel by si zasloužila zlepšení. Respondentům byly tedy v závěru dotazníku položeny formou pocitové mapy 2 otázky a sice "kde se Vám to líbí" a "kde by to chtělo změnu". Díky využití této metody tak toto dotazníkové šetření získalo i prostorový aspekt, přičemž respondenti mohli zanášet tyto body do pocitové mapy buď v její elektronické podobě, nebo zaznačit do mapy, která byla přiložena k tištěnému dotazníku. Výsledkem jsou tzv. heat mapy zobrazující intenzitu daného vjemu.

Obr. 53: Pocitová mapa oblíbených míst



V případě kladných bodů byly identifikovány oblasti biocentra Mokroš, zahrady pěti smyslů a v oblasti před zámekem. Za zmínku rovněž stojí přidávání drobná koncentrace bodů při obecním hřbitově či podél alejí vysázených po obvodu obce. Celkem bylo zaznamenáno 92 pocitových bodů.

Obr. 54: Picitová mapa neoblíbených míst



Na druhé straně spektra (kde se Vám to nelíbí) nejvýrazněji vystupuje místo zahrada zámeckého parku, zámecký park samotný a přilehlá sladovna. V menší míře pak i oblast u křižovatky se hřbitovem, kterou občané hodnotí jako zanedbanou. Za zmínku stojí rovněž východní část obce při silnici 47, kde lidé postrádají chodník a stejně tak na západní části obce. Zajímavostí je, že některým občanům se již nelíbí biocentrum Mokroš, které by dle jejich názoru, potřebovalo revitalizaci. Celkem bylo zaznamenáno 76 picitových bodů.



## II. Analýza SWOT

Tabulka 29: Analýza SWOT

<b>Silné stránky</b>	<b>Slabé stránky</b>
<ul style="list-style-type: none"><li>- geografická poloha</li><li>- blízkost dálnice a železnice</li><li>- spoje veřejné dopravy</li><li>- konstantní počet obyvatel</li><li>- stabilní věková struktura a index stáří</li><li>- půda ve vlastnictví obce</li><li>- biocentrum Mokroš</li><li>- zájem o stavební parcely v obci</li><li>- mateřská škola v obci</li><li>- činnosti SDH Mořice</li><li>- dobré podmínky pro turistiku a cykloturistiku</li><li>- blízkost zdravotnických zařízení</li><li>- dobré řešení odpadového hospodářství</li><li>- vzhled obce</li><li>- bezpečnost</li><li>- péče o seniory</li><li>- řešení místní komunikace</li><li>- veřejné osvětlení</li></ul>	<ul style="list-style-type: none"><li>- tempo růstu výstavby</li><li>- intenzita dopravy</li><li>- parkovací místa</li><li>- pracovní místa</li><li>- zastaralá nekompletní kanalizace</li><li>- vysoká intenzita vyjíždky do škol a za prací</li><li>- sportovní zázemí a spolková činnost</li><li>- prostředí zámecké zahrady a areálu koupaliště</li><li>- žádná restaurace v obci</li></ul>
<b>Příležitosti</b>	<b>Hrozby</b>
<ul style="list-style-type: none"><li>- zámecký park/náves</li><li>- výsadba sadů a trvalých travních porostů s cílem zvýšit biodiverzitu</li><li>- snížení dopravní zátěže</li><li>- revitalizace biocentra</li><li>- čerpání peněz z fondů</li><li>- nová pracovní místa</li><li>- zvýšení retenční oblasti krajiny</li><li>- dokončení kanalizace obce</li><li>- rozšíření zázemí pro kulturu</li><li>- péče o rodiny s dětmi</li><li>- cestovní ruch</li><li>- komplexnější využití nemovitého majetku obce (budov)</li></ul>	<ul style="list-style-type: none"><li>- růst teploty a úbytek srážek</li><li>- erozní ohroženost</li><li>- intenzivní ošetřování plodin chemií</li><li>- stárnutí populace</li><li>- stárnutí majetku a údržba</li><li>- komplikace s výstavbou skrze záplavová území</li><li>- hluk a ovzduší</li></ul>

# III. Návrhová a implementační část

Vize pro obec Mořice:

„Mořice jako prosperující, rozvíjející se a zdravá obec poskytující vysokou kvalitu života pro všechny obyvatele prostřednictvím dostupnosti základních služeb, společenské pospolitosti a zdravého životního prostředí.“

Více detailní:

“Mořice jako příjemné místo k životu, s charakteristikou hanáckého venkova, působivou lokalitou s unikátní atmosférou, přitažlivou pro své obyvatele, s dobře urbanisticky řešenou zástavbou a zdravým životním prostředím, množstvím kvalitní zeleně a krásným okolím, pestrou nabídkou možností trávení volného času a sportovního a kulturního vyžití, živou komunitou, ve které vládne duch pospolitosti a dobrého sousedství.“

Pro naplnění výše uvedené vize v případě obce Mořice byl stanoven komplexní soubor opatření strukturovaný podle odpovídajících tematických oblastí, resp. programů. Jednotlivé programy představují ve strategickém dokumentu takové oblasti, které za pomoci konkrétních cílů a opatření, ale také měřitelných ukazatelů pomáhají v novém období naplňovat tuto vizi.

## Obecné cíle:

### 1) Infrastruktura v obci

- Údržba stávajícího majetku obce
- Propojení stávajících polních cest
- Zvyšování kvality a množství zeleně v obci
- Podpora vzniku nových parcel pro výstavbu domů
- Podpora rozvoje sítě elektronické komunikace
- Podpora energetických úspor a odborného přístupu k energetice u majetku obce

### 2) Služby a kultura

- Rozvoj kultury a zvyšování kvality kulturních akcí
- Rozvoj spolupráce se spolky, farnostmi a institucemi obce
- Rozvoj sportovních aktivit
- Zachování a rozvoj dopravní obslužnosti
- Snaha o zajištění sociálních služeb pro seniory v obci
- Podpora rozvoje podnikání v obci a spolupráce s místními podnikateli
- Zvyšování kvality služeb
- Udržitelné a moderní odpadové hospodářství

### 3) Ostatní oblasti rozvoje

- Navázání partnerství s obcemi napříč hranicemi, např. pomocí programů přeshraniční spolupráce
- Zkvalitňování komunikace úřadu, např. vydáváním kvalitního zpravodaje obce
- Podpora meziobecní spolupráce v ČR
- Podpora cestovního ruchu v obci
- Zvyšování kvality v oblasti školství
- Podpora SMART opatření, například v oblasti cyklomobility
- Rozvíjet jedinečnou vlastní identitu Mořic jakožto hanácké obce



Následuje tabulka č. 30, která definuje konkrétní opatření. Období pro realizaci opatření je pouze orientační, vše záleží na dotačních možnostech a finančním stavu obce Mořice.

Tabulka 30: Seznam opatření dle specifikovaných oblastí s provazbou na obecné cíle

Opatření	Oblast	Cíl	Náklady (v mil. Kč)	Zdroj	Období	Ukazatele
Biokoridor a biocentrum na jihu katastru	Životní prostředí	Zvýšit biodiverzitu	10,00	Dotace z OPŽP (100 %)	2021/2022	Koeficient, resp. Plocha
Rekonstrukce bývalé školy na sociální bydlení	Sociální politika	Rozvoj bydlení	19,00	Dotace (11,70) + vlastní (7,30)	2021/2022	Počet dokončených bytů, počet lůžek
Dostavba víceúčelového sportovního hřiště	Sport	Rekultivace obecního majetku	1,30	Dotace (0,80) + vlastní (0,50)	2021/2022	Počet hřišť
Vybudování kolumbária na hřbitově	Urbanistický rozvoj	Zvýšit kapacitu hřbitova a jeho zvelebení	0,1	Vlastní (0,1)	2022	Počet míst pro urny
Územní změna k rezidenční zóně jižně od dálnice	Územní rozvoj	Rozvoj bydlení	0,1	Vlastní, resp. dotace 50 % (0,1)	2022	Počet studií
Zpracování komplexní studie rozvoje návsi	Územní rozvoj	Využití obecního majetku	0,10	Vlastní zdroje (0,10)	2022	Počet studií
Dokončení Zahrady pěti smyslů	Veřejné služby	Rekultivace obecního majetku	0,30	Vlastní, resp. dotace (0,30)	2022	Velikost sumy v rámci investičních nákladů na obnovu obecního majetku
Modernizace veřejného osvětlení	Veřejné služby	Rekultivace obecního majetku	1,50	Dotace (1,20) + vlastní (0,30)	2022	Počet lamp
Výměna nepropustných ploch za propustné (betonové plochy ve veřejných prostranstvích s využitím vsakovacích dlaždic)	Životní prostředí	Zvýšit propustnost ploch	7,50	Dotace (6,38) + vlastní (1,13)	2022	Počet m <sup>2</sup> propustných/vsakovacích ploch
Vybudování ČOV a rekonstrukce kanalizace	Technická infrastruktura	Napojit obec na kanalizaci	30,00	Dotace (21,00) + vlastní (9,00)	2022-2025	Počet domů napojených na kanalizaci

Renovace kostela včetně varhan	Památková péče	Rekultivace obecního majetku	2,00	Dotace (1,40) + vlastní (0,60)	2022-2025	Velikost sumy v rámci investičních nákladů na obnovu obecního majetku
Rekonstrukce chodníků (Za humny) včetně parkovacích stání	Mobilita	Rekultivace obecního majetku	6,0	Dotace (3,60) + vlastní (2,40)	2022-2026	Počet metrů
Úprava chodníků s ohledem na	Mobilita	Větší bezbariérovost cest v rámci obce	9,50	Dotace (7,23) + vlastní (2,28)	2023	Počet bezbariérových úseků
Zpracování studie odtokových poměrů (poklad pro protipovodňová opatření)	Územní rozvoj	Protipovodňová opatření	0,30	Dotace (0,255) + vlastní (0,045)	2023	Počet studií
Zpracování studie přestavby zámku na dům služeb	Územní rozvoj	Využití obecního majetku	0,10	Vlastní zdroje (0,10)	2023	Počet studií
Oprava hrobu vojína	Památková péče	Rekultivace obecního majetku	0,1	Dotace MO (0,08) + vlastní (0,02)	2023	Velikost sumy invest. nákladů na obnovu majetku
Úprava požární nádrže	Veřejné služby	Rekultivace obecního majetku	2,00	Dotace (1,40) + vlastní (0,60)	2023	Počet nádrží
Vybudování workoutového stánoviště	Sport	Rekultivace obecního majetku	0,50	Dotace (0,40) + vlastní (0,10)	2023	Počet hřišť
Biokoridor na jihozápadě katastru	Životní prostředí	Zvýšit biodiverzitu	8,00	Dotace z OPŽP (100 %)	2024	Koeficient, resp. plocha
Revitalizace Mokroše, výstavba cesty k cyklo	Životní prostředí, mobilita	Rekultivace obecního majetku	1,00	Dotace (0,70) + vlastní (0,30)	2024	Počet metrů
Revitalizace prostranství před prodejnou potravin	Mobilita	Rekultivace obecního majetku	0,4	Vlastní (0,4)	2024	Počet metrů plochy
Výstavba jídelny MŠ (přestavba kotelny)	Vzdělávání a školství	Rekultivace obecního majetku	3,00	Dotace (2,70) + vlastní (0,3)	Dle dotačních možností (2024+)	Velikost sumy v rámci investičních nákladů na obnovu obecního majetku
Rekonstrukce chodníků (Nezamyslická)	Mobilita	Rekultivace obecního majetku	3,0	Dotace (2,55) + vlastní (0,45)	2026	Počet metrů



Instalace kamer a kamerových systémů na vjezdech do obce	Bezpečnost	Zvýšení bezpečnosti a silničního provozu v obci	1,00	Vlastní (1,00)	2026	Počet přestupků/trestných činů
Rekonstrukce cesty sever	Mobilita	Rekultivace obecního majetku	5,0	Dotace (4,0) + vlastní (1,0)	2026	Počet metrů
Rekonstrukce budovy č. p. 151 včetně půdní vestavby - vznik obecního ubytování	Veřejné služby	Rekultivace obecního majetku	5,0	Dotace (4,0) + vlastní (1,0)	2027	Velikost sumy v rámci investičních nákladů na obnovu obecního majetku
Dokončení rekonstrukce MŠ	Vzdělávání a školství	Rekultivace obecního majetku	5,00	Dotace (4,00) + vlastní (1,0)	Dle dotačních možností	Velikost sumy v rámci investičních nákladů na obnovu obecního majetku
Revitalizace náměstí mlýn	Mobilita	Rekultivace obecního majetku	1,0	Dotace (0,5) + vlastní (0,5)	Dle dotačních možností	Počet metrů plochy
Rekonstrukce interiéru hasičárny	Veřejné služby	Rekultivace obecního majetku	0,5	Dotace (0,25) + vlastní (0,25)	Dle dotačních možností	Velikost sumy v rámci investičních nákladů na obnovu obecního majetku
Rekonstrukce interiéru OÚ	Veřejné služby	Rekultivace obecního majetku	0,5	vlastní (0,5)	2027	Velikost sumy v rámci investičních nákladů na obnovu obecního majetku
Zateplení budovy č. p. 104	Veřejné služby	Rekultivace obecního majetku	0,6	vlastní, resp. dotace (0,6)	2027+	Počet metrů plochy

## **Přílohy**







## 1. Práce dětí v MŠ Mořice



# Koncepce rozvoje obce 2021+

## Úkoly pro děti v Mateřské škole Mořice



Projít si vesnici s ostatními dětmi, dívat se okolo sebe



Popovídat si ve školce o tom, kde se nám líbí, kde je to nehezke a kam rádi chodíme s kamarády nebo rodinou



Nakreslit, jak by mělo nějaké místo v Mořicích vypadat, až budu veliký jako je tatínek nebo maminka



Donést výkresy a poznámky z povídání panu starostovi na úřad a povědět mu, jaké to bylo přemýšlet o naší vesnici

**Obec Mořice**

Mořice 68, 798 28 Mořice

obec@morice.cz

+420 739 244 974

[www.morice.cz](http://www.morice.cz)

datová schránka: 3xuawvr

číslo účtu: 1887774369/0800

IČO: 00288462



Autodrom v Mořicích



Budoucí zemědělci v Mořicích



Mokroš



Obecní úřad s kašnou



Truhlářská dílna

- Co by si děti přály?
- aby zůstal Kolárovo stále hezký a upravený.
- kluci by si přáli autodrám.
- aby se v Kolárech rozrostlo zemědělství a zůstala obec krásně zelená a upravená.
- Dětem by se líbila kašna u radnice.
- nejvíce by si děti přály továrnu na zákusky s panem Kůbkou.
- Děti by chtěly, aby se otevřelo cykloste a bylo u něj posezení pro odpočinek.
- líbilo by se jim, aby koupaliště bylo znovu v provozu.

#### KOLEKTIV Pracovníků MŠ

1. parkování pro MŠ
2. dokončit chodníky na konec obce směr na Vrchoslavice
3. omezení rychlosti u školky a žatecké "Děti"

Výsledky promluv s dětmi a personálem MŠ



## 2. Koncepce rozvoje Zámecké knihovny Mořice

Implementace Koncepce rozvoje knihoven ČR na léta 2021–2027

### I. Knihovna jako pilíř občanské společnosti a přirozené centrum komunit

- knihovna je přirozeným centrem občanského a komunitního života, což je ukotveno v strategických materiálech obce;
- knihovna posiluje vztah k místu, probouzí aktivní občanský zájem o život v místě, posiluje zájem o lokální historii – např. setkávání rodáků, vzpomínání nad kronikami obce, promítání záznamů z obecních slavností a událostí, besedy či historické vycházky spojené s historií obce a okolí či zajímavých lidí spojených s obcí;
- knihovna pružně reaguje na potřeby svých uživatelů, využívá k tomu ankety, průzkumy a šetření;
- knihovna neustále sleduje trendy v oblasti vybavení knihovny moderními technologiemi, vysokorychlostním internetem a vhodnými dokumenty v papírové i elektronické formě, při modernizaci využívá grantů ve všech možných oblastech;
- motivuje a podporuje knihovníky v oblasti sebevzdělávání formou kurzů, workshopů a seminářů, dlouhodobě pracuje s dobrovolníky

### II. Knihovna jako vzdělávací a vzdělanost podporující instituce

- knihovna rozvíjí čtenářskou gramotnost dětí od nejútlejšího věku (Book start, návštěvy MŠ v knihovně)
- knihovna nabízí kvalitní vzdělávací akce pro své cílové skupiny včetně těch se specifickými vzdělávacími potřebami;
- knihovna rozvíjí digitální gramotnost svých občanů – práce s robotickými hračkami, pomáhá občanům při elektronizaci státní správy i běžného života (přihlašování do různých databází, e-shopů, ...), učí občany bezpečnosti na internetu
- knihovna rozvíjí kompetence občanů v práci s informacemi (vyhledávání, hodnocení a používání), mediální gramotnost a kritické myšlení;

### III. Knihovna jako správce kulturního a znalostního bohatství

- knihovna udržuje kontinuitu lidského poznání formou dokumentů vztahujících se s místu, spolupracuje přitom s ostatními knihovnami v rámci sítě knihoven a s dalšími paměťovými institucemi
  - knihovna podporuje kreativitu a aktivní prožití volného času formou různých kulturních, výtvarných a dalších volnočasových aktivit;
- knihovna je bezpečným místem pro všechny bez rozdílu.



© 2021





© 2021