



Program rozvoje obce

VŘESINA

na období 2015–2020

březen - prosinec 2015

Schváleno zastupitelstvem obce dne

OBSAH

| | |
|---|-----------|
| A. Analytická část | 3 |
| A.1 Charakteristika obce | 3 |
| 1. Území | 3 |
| 2. Obyvatelstvo | 6 |
| 3. Hospodářství..... | 8 |
| 4. Infrastruktura..... | 9 |
| 5. Vybavenost..... | 11 |
| 6. ŽIVOTNÍ PROSTŘEDÍ..... | 12 |
| 7. SPRÁVA OBCE..... | 12 |
| 2.A VÝCHODISKA PRO NÁVRHOVOU ČÁST | 14 |
| 1. SWOT ANALÝZA | 14 |
| 2. LIMITY ROZVOJE - NÁVAZNOST NA ÚZEMNÍ PLÁN | 18 |
| 3. VYHODNOCENÍ REALIZOVANÝCH DOTAZNÍKOVÝCH ŠETŘENÍ..... | 19 |
| 4. VYHODNOCENÍ PLNĚNÍ PŘEDCHOZÍHO PRO | 21 |
| B. NÁVRHOVÁ část..... | 23 |
| B1. STRATEGICKÁ VIZE | 23 |
| B2. OPATŘENÍ A AKTIVITY | 24 |
| PROGRAMOVÉ CÍLE DO ROKU 2020 | 24 |
| AKTIVITY VEDOUcí K REALIZACI CÍLŮ..... | 24 |
| SPECIFIKACE AKTIVIT | 27 |
| B.3. PODPORA REALIZACE PROGRAMU OBCE..... | 38 |
| C. BANKA NÁPADŮ..... | 40 |

A. ANALYTICKÁ ČÁST

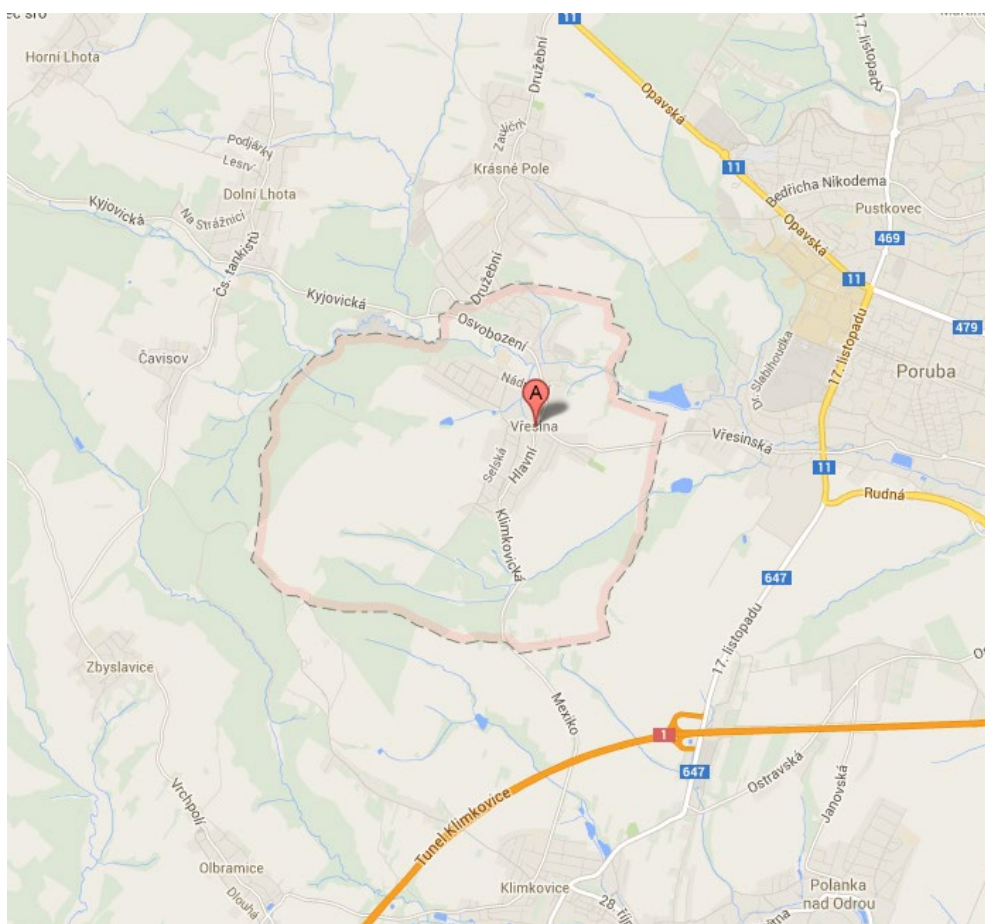
A.1 CHARAKTERISTIKA OBCE

1. Území

Poloha

Vřesina je slezská obec v okrese Ostrava-město v Moravskoslezském kraji. Území obce tvoří východní okraj Oderské nížiny a obec leží v nadmořské výšce 271 m n. m. Na severu se nachází Hlučínská pahorkatina. Základním rysem jsou široce zaoblené rozvodní hřbety, plošiny, mírně skloněné svahy a údolí. Katastrální území obce je členité, přibližně ve směru západovýchodním procházejí dvě údolí - údolí říčky Porubky a údolí potoka Záhumeničky.

Mapa č. 1 *Poloha obce Vřesina I*



Zdroj: www.google.cz

Vřesina sousedí s městem Klimkovice, s ostravskými městskými obvody Ostrava – Poruba a Krásné Pole, s obcemi Čavisov a Dolní Lhota. Obec tvoří jedno katastrální území.

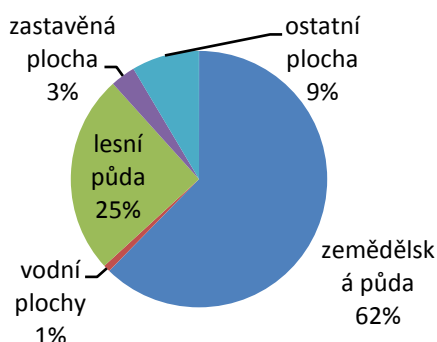
Mapa č. 2 Poloha obce Vřesina II



Celková rozloha obce činí 865 ha, z toho 27 ha představuje zastavěná plocha a 60 ha zahrady. Vlastní zástavba obce je rozložena na obou březích říčky Porubky, na svazích nad její údolní nivou, a tvoří tři oddělené části: jižní část, která je původní zástavbou obce, severní část - Novou Plzeň (na levém břehu Porubky), která vznikla po druhé světové válce a územně souvisí s Krásným Polem a západní část - Za Dvorem, která představuje vilovou zástavbu posledních desetiletí. Na hranici Vřesiny s Klimkovicemi leží osada Mexiko a na jihozápadě zasahuje na území Vřesiny areál Jodových sanatorií Klimkovice.

Kromě zastavěné plochy se na katastrálním území nachází také (Graf č. 1) zemědělská půda, vodní plochy a lesní půda, z níž část o velikosti 35,86 ha je ve vlastnictví obce. Obec vlastní ještě dalších 50,35 ha pozemků určených k plnění funkcí lesa, ty jsou však již na katastrálních územích okolních obcí (Čáslavice – 1,94 ha, Dolní Lhota – 14,26, Ostrava – Poruba – 34,16 ha). Lesy ve vlastnictví obce tvoří tři větší lesní komplexy a několik menších porostů. Nadmořská výška lesních pozemků se pohybuje mezi 235 a 375 m. n. m. Dřevinná skladba je z hlediska poměru jehličnanů a listnatých stromů takřka vyrovnaná.

Graf č. 1 Územní charakteristika



Zdroj: © Český statistický úřad, Veřejná databáze

Historické souvislosti

První známá písemná zmínka o obci je v listině o rozdílech knížectví opavského z roku 1377, kdy byla ves Vřesina s Hýlovem v držení pana Adama a připadla k dílu opavských knížat Přemka a Václava. Je však pravděpodobné, že Vřesina existovala již před tímto datem. Dobu jejího vzniku lze odhadnout na 2. polovinu 12. století až 1. polovinu 13. století, kdy v této oblasti probíhalo české osídlování.

Od 14. do 17. století jsou z dochovaných archivních písemností známá jména řady držitelů Vřesiny. Od roku 1461 se stala Vřesina na poměrně dlouhou dobu součástí velkopolského panství (postupně v držení pánů Donátů z Velké Polomě, Osinských z Žitné, Pražmů a dalších). Od roku 1702 se stala Vřesina (ves i dvůr) součástí Klimkovického panství v držení Wilczků, v němž zůstala až do první pozemkové reformy, kdy byl dvůr rozparcelován.

Ve 2. polovině 19. století se začala Vřesina postupně měnit v dělnickou vesnici - přibývalo chalupníků a bezzemků, kteří odcházeli pracovat do ostravských dolů a vítkovických hutí.

V roce 1850 byla postavena nová škola, roku 1875 byla rozšířena na dvojtřídní.

V roce 1998 byl v obci dostavěn kostel sv. Antonína Paduánského.

Vřesinským rodákem je národní buditel Kazimír Tomášek, který se koncem 19. století podílel na rozvíjení českého kulturního a národního života ve slezských vesnicích.

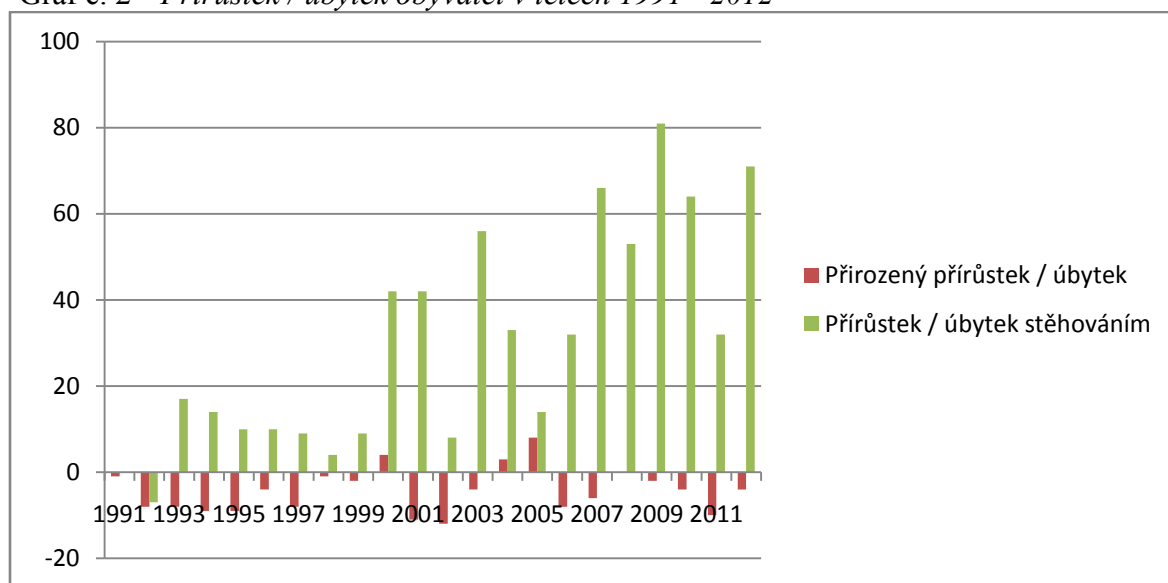
Na území obce se nachází jediná nemovitá kulturní památka, evidovaná ve státním seznamu: č.2116 – zvonička sv. Antonína Paduánského.

2. Obyvatelstvo

Demografická situace

Obec Vřesina měla k 1. 1. 2015 celkem 2839 obyvatel a 878 čísel popisných. Od roku 2003 byl celkový přírůstek obyvatel v každém následujícím roce kladný. Z údajů, které obsahuje následující graf, je zřejmé, že přírůstek obyvatelstva je způsoben téměř výhradně stěhováním. V obci je dlouhodobě patrný přirozený úbytek obyvatel, pouze s výjimkou let 2000, 2004 a 2005. Přirozený přírůstek je statistický údaj udávající rozdíl mezi počtem živě narozených a počtem zemřelých ve sledované populaci během určitého období. Jestliže v populaci převažují zemřelí, vychází hodnota přirozeného přírůstku záporně a označuje se jako přirozený úbytek.

Graf č. 2 Přírůstek / úbytek obyvatel v letech 1991 - 2012



Zdroj: © Český statistický úřad, Veřejná databáze

Od roku 1991 se nejvíce dětí narodilo v roce 2009 – a to 28, průměrně se rodí 20 dětí ročně.

Jak vyplývá ze statistik každým rokem narůstá počet obyvatel starších 65 let. Nárůst od roku 2011 do konce roku 2013 je cca 72. To znamená, že ročně se zvýší počet obyvatel v této kategorii o 24.

Tabulka č. 1 pak ukazuje strukturu obyvatelstva dle pohlaví, věku a ekonomické aktivity tak, jak byla ČSÚ zmapována k 31. 12. 2013. Obsahuje též počet obytných domů a bytů v obci.

Tabulka č. 1 Vybrané údaje za obec Vřesina k 31. 12. 2013

| Obyvatel celkem | z toho | | z toho podle věku | | | Obydlené domy | Obydlené byty |
|-----------------|--------|------|-------------------|---------|--------|---------------|---------------|
| | muži | ženy | 0 - 14 | 15 - 64 | 65 a > | | |
| 2 826 | 1380 | 1446 | 426 | 1 881 | 519 | 743 | 966 |

Zdroj: © Český statistický úřad, Veřejná databáze

Sociální situace

Zastoupení národnostních menšin v obci není. Žádné výrazné problémy se nevyskytují v oblasti návykových látek. O nepřízpůsobivých rodinách není vedení obce nic známo.

Spolková činnost a volnočasové aktivity

V obci působí aktivně FC Vřesina, Sbor dobrovolných hasičů, Myslivecké sdružení, Dělnická tělocvičná jednota, SK Vřesina LT, Kostelní jednota, Klub důchodců, taneční spolek Radost a oddíl Albatros, vodní skauti Vřesina. Aktivní spolky se snaží získávat sponzorské dary a dotace k rozvíjení svých dalších plánů. Obec poskytuje spolkům každoročně dotace z obecního rozpočtu, a to zejména na podporu práce s dětmi a mladistvými a na aktivity seniorů.

Některé spolky se též podílejí na akcích, které jsou pořádány pro veřejnost a to nejen obcí ale školou, školkou nebo knihovnou. Mezi tradiční akce patří například Mařák nebo Vánoční strom, ale rovněž Obecní ples či Pohádkový les. V minulosti se členové spolků zapojili i například při odhalování busty Gustava Kořeného, u odhalování restaurované mramorové pamětní desky vřesinského rodáka Kazimíra Tomáška či při kladení věnců u Pomníku padlých.

V oblasti volnočasových aktivit je vnímána potřeba mateřského centra, které by umožňovalo setkávání maminek na mateřské dovolené. Současně obec postrádá volnočasové centrum, které by mohlo být využíváno pro kroužky dětí i např. pro ruční práce seniorů.

V obci je několik prostor, které mohou být využívány pro setkávání občanů a pořádání společenských akcí: Dům zahrádkářů, sál v prostorách mateřské školky, sál v budově Hasičárny, obřadní síň v budově obecního úřadu

3. Hospodářství

Ekonomická situace

V obci vzhledem k poloze a velikosti nepůsobí žádný velký ani střední podnik. Vesměs se jedná o drobné podnikatelské subjekty, osoby samostatně výdělečně činné. V obci sídlí několik živnostníků zabývajících se stavebními pracemi, truhlářstvím, kovovýrobou, prací v lese, opravami aut, dopravních prostředků, zemědělské techniky, pronájmy skladových prostor, obchodu, chovem zvířat, zvěře, službami aj.

Jedním z největších zaměstnavatelů je nově prodejna náležející do Maloobchodní sítě Hruška, spol. s r. o., která je jednou ze tří maloobchodních prodejen v obci. Vzhledem k blízkosti města Ostrava, je Vřesina místem, které kombinuje snadnou dostupnost i blízkost přírody, vyzývající k odpočinku a relaxaci. Turisté i další návštěvníci či projíždějící najdou ubytování ve několika penzionech (Motýlek, Muraty, Dukát a V Hájku) Stravovací služby jsou kromě Penzionů Motýlek a Muraty poskytovány rovněž v restauraci Na Kopci, v hospodě Na Hřišti a Na Růžku.

Trh práce

Míra nezaměstnanosti k 31. 3. 2014 činila 6,1 %, což představovalo 123 uchazečů o zaměstnání. Vřesina se tak nachází v intervalu 6,1 – 7,5 %, což je vzhledem k nezaměstnanosti v Moravskoslezském kraji (přes 9,3 % ke 2. 1. 2014) uspokojivé. Okolní obce spadají do stejného intervalu, s výjimkou Čavisova, kde je nezaměstnanost nižší a Ostravy – Poruby, kde se naopak blíží 10%.

Následující Tabulka č. 2 obsahuje bližší informace o struktuře obyvatel obce Vřesina dle ekonomické aktivity k počátku roku 2011.

Tabulka č. 2 *Obyvatelstvo podle ekonomické aktivity k 26. 3. 2011*

| | Celkem | muži | ženy |
|---|---------------|-------------|-------------|
| ekonomicky aktivní celkem | 1 294 | 713 | 581 |
| zaměstnaní | 1 191 | 650 | 541 |
| zaměstnanci | 904 | 464 | 440 |
| zaměstnavatelé | 70 | 52 | 18 |
| pracující na vlastní účet | 148 | 102 | 46 |
| pracující důchodci | 58 | 38 | 20 |
| ženy na mateřské dovolené | 18 | - | 18 |
| nezaměstnaní | 103 | 63 | 40 |
| ekonomicky neaktivní celkem | 1 323 | 565 | 758 |
| nepracující důchodci | 638 | 256 | 382 |
| žáci, studenti, učni | 439 | 214 | 225 |
| osoby s nezjištěnou ekonomickou aktivitou | 76 | 33 | 43 |

4. Infrastruktura

Technická infrastruktura

Obec Vřesina je na základě smluvního vztahu zásobována pitnou vodou společností Severomoravské vodovody a kanalizace Ostrava a.s. Jako hlavní velkokapacitní zdroje povrchové vody přitom slouží údolní nádrže Kružberk v Nížkém Jeseníku. Kvalita produkované pitné vody je velmi dobrá a trvale vyhovuje všem ukazatelům vyhlášky 252/2004 Sb. Splňuje i nároky kladené na vodu pro přípravu kojenecké stravy.

Odvod odpadních vod je na základě smluvního vztahu z roku 2011 realizován společností OVAK, a.s. Objem fakturovaného množství odvedených odpadních vod se určí tak, že na základě výzvy objednatele jsou provedena 2 jednorázová týdenní měření v bezdeštném období za účasti poskytovatele a objednatele. Na obecní kanalizaci je připojeno asi 80% domácností. Ostatní využívají individuální likvidaci odpadních vod (žumpy, čističky apod.).

Obec Vřesina je plynofikována. Pro vytápění a ohřev TUV jsou ale občany rovněž využívána tuhá (fosilní) paliva, elektrická energie, propan-butan a částečně obnovitelné zdroje energie. Vedení obce se opakovaně snaží apelovat na občany, aby staré kotle na tuhá paliva vyměnili za nové – ekologičtější a využívali obecně ekologičtější způsoby vytápění a ohřevu TUV.

Likvidace a svoz komunálního odpadu je sjednána se společností OZO, a.s. a obec disponuje úložištěm odpadu. Svozy domovního odpadu se uskutečňují pravidelně dle sjednaných parametrů. OZO odváží i velkoobjemové kontejnery dle potřeby z obecního úložiště odpadu a od hřbitova. Nově (od roku 2014) je rovněž likvidace tříděného odpadu sjednána se společností OZO. V obci jsou stanoviště kontejnerů: u obecního úřadu, na Malé straně, u tramvajové zastávky Nová Plzeň, na ulici Topolová u hřiště DTJ na Nové Plzni a nově u Smuteční síně. Třídít lze papír, plasty, sklo, elektroodpad a textil.

Dopravní infrastruktura

Obec leží v těsné blízkosti ostravského obvodu Poruba a státní silnicí III/4692 je napojena na silnici I/11 (ul. Rudná). Ta již dnes spojuje Vřesinu s centrem Ostravy a dalšími obcemi směrem na město Havířov a opačným směrem na Opavu. Tato silnice tvoří důležitou silniční tepnu v oblasti Ostravy ve směru východ-západ a její vedení v Porubě po ul. 17. listopadu způsobuje časté dopravní kolapsy. Proto bylo rozhodnuto o stavbě tzv. Prodloužené Rudné, která vede východním okrajem obce od Lažisk na Cípký. Údolí potoka Porubky a tramvajovou trať překlenuje přemostěním.

Z hlediska širších dopravních vazeb má pro obec již nyní význam nájezd na D1, který je od obce vzdálen cca 5 km.

Samotnou obcí prochází silnice III/4692 Poruba - Vřesina - Horní Lhota (Vřesinská) a silnice III/4693 spojující Vřesinu s Klimkovicemi.

Místní komunikace

V obci je identifikováno několik páteřních místních komunikací. Mezi ně patří ulice Plzeňská, Hlubočická, Topolová, Selská, Záhumení a nejmladší ulice Břidličná. Systém obslužných místních komunikací je v území relativně stabilizován, jen místně dochází k občasným změnám ve značení kvůli bezpečnosti provozu a zejména chodců. Ulice jsou průběžně rekonstruovány.

Kapacitní parkovací plochy jsou vybudovány u objektů a zařízení občanského vybavení (u obecního úřadu, u hřiště Nad Opustou, u hřbitova). Parkování je dále možné před budovou MŠ, menší parkoviště je v blízkosti školy na krajnici silnice III/4692. Individuální plochy pro parkování a odstavení vozidel včetně garáží se nacházejí převážně na soukromých pozemcích.

Komunikace pro pěší

Podél silnice III/4692 a a silnice III/4693 jsou vybudovány nespojitě úseky chodníků. Chodník je rovněž vybudován na ulici Nádražní. Bohužel většina chodníků není koncipována jako bezbariérová a neumožňuje jednoduchý pohyb lidem s kočárky a na vozíčkách. V obci je dále několik samostatných pěších propojení. Převážná část místních komunikací umožňuje bezpečný pohyb chodců.

Územím obce vedou dvě značené turistické stezky - (zelená) v úseku Cípky a Okluk (Mezihoří) a (žlutá) v úseku mezi Svatou Trojicí a Skalkou.

Dopravní obslužnost

Hromadná přeprava osob je realizována tramvajovou a autobusovou dopravou. Tramvajovou dopravu zajišťuje Dopravní podnik Ostrava, a.s. Na území Vřesiny jsou umístěny 2 zastávky (Vřesina a Nová Plzeň) tramvajové linky č. 5, která spojuje Ostravu – Porubu (zastávka Vřesinská) a obec Budišovice (zastávka Zátíší).

Autobusovou dopravu zajišťuje společnost Arriva Morava, a.s.. Na území Vřesiny se nachází 3 autobusové zastávky (U potoka, Kaple, Samoobsluha, Hřbitov). Autobusy je Vřesina spojena s Ostravou – Porubou (Svinovem) a obcemi na trati směrem do Zbyslavic a Nového Jičína.

Doprava je poměrně vyhovující, i když z času na čas se objeví požadavky ze strany občanů na zvýšení četnosti spojů či na převedení některých zastávek (zejména tramvajových) do ostravského tarifního pásma. Vřesina spadá do tarifní oblasti XXL nikoli do samotné oblasti město Ostrava. Z toho vyplývá, že občané Vřesiny hradí vyšší jízdné. Tato skutečnost by byla řešitelná pouze výrazně zvýšenými platbami poskytovatelům dopravní obsluhy z prostředků obce.

5. Vybavenost

Bydlení

V obci je evidováno 878 čísel popisných. Vzhledem k poloze obce byl v posledních letech zaznamenán značný zájem o výstavbu. V obci se nachází cca 27 ha zastavitelných ploch. V současnosti nově tvořeném územním plánu obce se tyto plochy zmenší. Územní plán navrhuje rozšíření zástavby především v lokalitě Důlek.

Obec v současnosti nemá ve svém vlastnictví žádné bytové prostory mimo bytu v objektu šaten ve sportovním areáli U Opusty.

Byty s pečovatelskou službou se nachází na území města Ostrava.

Školství a vzdělávání

Obec je zřizovatelem Základní a mateřské školy Vřesina, příspěvkové organizace, jejíž součástí je i školní družina a školní jídelna. Areál školy čítá budovu školy, tělocvičny, mateřské školy a školní jídelny dále pak zahradu školy a školky včetně hřiště.

Základní škola patří mezi neúplné školy s pěti samostatnými ročníky. Aktuálně je otevřeno 6 tříd, z toho dvě třetí třídy. Ve škole fungují dvě třídy školní družiny rozdělené podle věku dětí. Ve školním roce 2014/2015 školu navštěvuje 132 dětí. Maximální kapacita omezená prostory školy je 140 dětí, které mohou být rozděleny až do 7 tříd.

Mateřská škola čítá tři třídy rozdělené podle věku dětí. Nyní školku navštěvuje 76 dětí, což je její maximální kapacita. Zařízení eviduje každým rokem 2-7 žádostí o přijetí, kterým z kapacitních důvodů není možné vyhovět. Vzhledem ke snižujícímu se počtu dětí se dá předpokládat, že budou v dalších letech uspokojeni všichni žadatelé.

Zdravotnictví

Na území obce se nachází ordinace všeobecného lékaře pro dospělé a gynekologická ambulance. Od roku 2013 je otevřena lékárna která kromě humánních léčiv nabízí i veterinární přípravky. Vzhledem k blízkosti města Ostrava jsou bez problémů dostupná i specializovaná zařízení a nemocnice. Nejbližší zařízení Fakultní nemocnice s poliklinikou se nachází ve vzdálenosti 3 km od centra obce.

Sociální péče

Obec nedisponuje žádnými sociálními službami. Občané sice mohou využít služby nabízené organizacemi působícími na území města Ostravy. Jejich využitelnost je však vzhledem k dopravní dostupnosti (pečovatelky využívají hromadnou dopravu) a vzdálenosti dosti problematická.

Obec pro občany zajišťuje pravidelné informativní schůzky týkající se sociální problematiky.

6. ŽIVOTNÍ PROSTŘEDÍ

Obec Vřesina se nachází na třech kopcích a je obklopena původní přírodou. Louky, lesy a přirozené kopečky vybízejí ke sportovním a turistickým aktivitám a jsou i domovem relativně početné lesní zvěře. Kvalita životního prostředí je přes blízkost Ostravy na dobré úrovni. Existující problémy jsou spojeny s lokální vytápěním, kdy někteří občané používají neekologická a zdraví škodlivá paliva. Dalším problémem je intenzita dopravy především kamionové na hlavní komunikaci obce.

V obci se z hlediska životního prostředí nacházejí dvě problematické lokality: oblast bývalé skládky komunálního odpadu tzv. Tuzex a polní hnojiště na Lázeňské ulici. Polovina výměry pozemků nad skládkou je ve vlastnictví soukromých osob a polovina výměry pozemků je ve vlastnictví obce Vřesina. Objekt polního hnojiště je ve vlastnictví ZD Slezan Klimkovice. Nově na okraji obce vzniká budoucí zdroj prašnosti a hlučnosti – silnice I/11 tzv. Prodloužená Rudná.

7. SPRÁVA OBCE

Správu obce zajišťuje obecní úřad. Činnost úřadu je vykonávána pouze pro území obce. Působí zde matrika a v přenesené působnosti státní správa - Silniční správní úřad a orgán ochrany přírody. Vřesina má rovněž obecní policii, jejíž dva příslušníci působí na základě veřejnoprávní smlouvy i na území obce Klimkovice. Obec Vřesina má sjednanou také veřejnoprávní smlouvu s městskou částí Ostrava-Poruba pro řešení přestupků.

Obec kromě výše jmenovaných úředníků zaměstnává knihovnici, členy pracovní čety, která se stará o údržbu a správu obecního majetku, správce pohřebiště a správce hřiště u Opusty. Celkem obec zaměstnává 15 zastupitelů, 19 pracovníků na hlavní pracovní poměr a 21 pracovníků na dohodu o provedení práce včetně členů komisí.

Obecní úřad sídlí v budově, která je v majetku obce. Budova má také obřadní síň, která je využívána mimo jiné jako oddací síň a prostor pro vítání občánků. V budově sídlí obecní policie, Česká pošta, a.s. a je zde zřízen tzv. CzechPoint což je služba pro komunikaci občanů se státní správou.

Obec má v majetku rovněž budovu Hasičárny, ve které se kromě základny Sboru dobrovolných hasičů nacházejí též ordinace všeobecného lékaře pro dospělé a gynekologická ambulance. V prvním patře nově fungují soukromé jesle. V zadním traktu se nacházejí garáže pro obecní technická vozidla a úložiště odpadu. V majetku obce je také komplex hřiště u Opusty včetně budovy, ve které je umístěn byt správce a hospoda (pronajata soukromé osobě). Obec dále disponuje budovou, ve které se nachází obecní knihovna, Domem zahrádkářů, Smuteční síní včetně budovy márnice umístěné na hřbitově a také HAKI halou (souží jako úložiště technických potřeb).

Hospodaření obce

Obec Vřesina hospodaří s rozpočtem cca 30 mil. Kč. Příjmy obce jsou získávány především z daní. Výdajovou stránku tvoří především mandatorní výdaje tzn. financování místní správy, údržby infrastruktury apod.

Program rozvoje obce Vřesina na období 2015–2020

V letech 2012-14 probíhala řada důležitých investičních akcí (rekonstrukce ZŠ, MŠ, školní zahrady či tělocvičny), takže bylo nutné do rozpočtu zapojit nejen zůstatky z minulých let, ale rovněž využít cizích finančních zdrojů. Byly využity následující úvěry u České spořitelny:

Tabulka č.3 Výše úvěrů obce k 31.12.2014

| Rok | Aktuální výše úvěru v mil. Kč | Úrok v % | Účel úvěru |
|------|-------------------------------|----------|--------------------------------|
| 2012 | 3,268 | 2,16 | Stavební úpravy základní školy |
| 2013 | 2,14 | 1,88 | Kanalizace |
| 2014 | 4,0 | 1,58 | Rekonstrukce mateřské školy |

Splátky úvěrů činí přibližně 10% rozpočtu obce.

V roce 2013 byly využity dotace ve výši cca 4,2 mil. Kč především na pořízení čistícího vozidla a modernizaci mateřské školy.

V roce 2014 obec využila dotace ve výši přibližně 7,6 mil. Kč. Dotace byly získány zejména na rekonstrukci školní zahrady, zateplení budovy mateřské školy a pořízení územního plánu.

Vnější vztahy

Obec je členem místní akční skupiny MAS Opavsko, a to od roku 2011. Obec v roce 2013 přes MAS Opavsko obdržela dotaci ve výši 400.000 Kč na modernizaci MŠ.

Obec Vřesina je rovněž členem Sdružení místních samospráv ČR, které je nevládní apolitickou organizací s celostátní působností a hájí zájmy obcí a měst v ČR.

Obec Vřesina je od roku 2015 zapojena do Projektu VŘESINA-Zdravá obec.

2.A VÝCHODISKA PRO NÁVRHOVOU ČÁST

1. SWOT ANALÝZA

Lidé a společnost

| Silné stránky | Slabé stránky |
|---|---|
| <ul style="list-style-type: none"> • Dobrá dostupnost a kvalita školních a předškolních zařízení • Dostatečné množství sportovišť • Existence základní zdravotní péče na území obce nebo v nejbližším okolí • Udržování tradic a zvyků • Bohatý spolkový život a dobrá podpora spolků ze strany obce • Vydávání místního občasníku Vřesinské noviny • Absence sociálně vyloučených lokalit • Členství v Národní síti Zdravých měst ČR | <ul style="list-style-type: none"> • Nepříliš velký zájem občanů o dění v obci • Nedostatečná kapacita místností vhodných pro kulturní a společenské akce • Problematická dostupnost terénních pečovatelských služeb (vzdálenost Ostravy výrazně zvedá cenu služeb) • Neexistence programu péče o seniory. • Absence denního stacionáře a domova pro seniory • Nabídka volnočasových aktivit v obci má potenciál pro rozšiřování • Absence ordinace dětského lékaře v obci |

| Příležitosti | Hrozby |
|--|---|
| <ul style="list-style-type: none"> • Využití evropských a státních dotací (např. na služby pro seniory) • Využití grantů velkých ostravských firem na podporu volnočasových aktivit • Využití nepoužívaných objektů v majetku soukromých subjektů pro potřeby obce (např. pro domovy pro seniory) | <ul style="list-style-type: none"> • Omezené finance na rozvoj školních a předškolních zařízení • Nedostatek financí na vybudování a udržování zařízení pro seniory |

Infrastruktura

| Silné stránky | Slabé stránky |
|--|--|
| <ul style="list-style-type: none"> • Plná plynofikace obce • Blízkost a relativně dobrá dostupnost Ostravy • Připravené dopravní řešení centrální křižovatky obce • Dobé pokrytí mobilním signálem a dobrá dostupnost internetových sítí | <ul style="list-style-type: none"> • Určitá část obce není připojena na veřejnou kanalizaci • Chodníky i většina veřejných budov není bezbariérová (pro kočárky a vozíčkáře) • Absence cyklostezek a stání pro kola • Nadměrné zatížení obce automobilovou dopravou (průjezd obcí do sousedních vesnic, budování silnice I/11 - prodloužená Rudná v katastru obce) • Na území obce nejsou zmapovány a zpřístupněny zdroje přírodní kvalitní pitné vody • Nedostatečná kvalita povrchu některých vedlejších komunikací a chodníků • Absence chodníků podél některých frekventovaných silnic • Nedodržování rychlostních omezení při průjezdu obcí |

| Příležitosti | Hrozby |
|--|--|
| <ul style="list-style-type: none"> • Zamezení průjezdu těžkých aut v souvislosti s vybudováním silnice č. I/11 - prodloužené Rudné • Omezení rychlosti přímo za vjezdy do obce | <ul style="list-style-type: none"> • Nedostatek prostředků na údržbu silniční sítě • Nedojde k omezení kamionové dopravy přes obec, pokud bude zavedeno mýtné pro silnice I. třídy (prodloužená Rudná) |

Ekonomika a podnikání

| Silné stránky | Slabé stránky |
|---|--|
| <ul style="list-style-type: none"> • Silný a tradiční sektor malých a středních zemědělců • Dostatečný počet ubytovacích zařízení • Dodavatelé farmářských komodit z místních zdrojů | <ul style="list-style-type: none"> • Nedostatek pracovních příležitostí v obci (pro důchodce, maminky na mateřské apod.) • Omezené prostředky na podporu soukromých podnikatelů, což má za následek relativně nízký počet soukromých podnikatelů, řemeslníků a firem |

| Příležitosti | Hrozby |
|--|--------|
| Využití případných dotačních příležitostí v oblasti sociálního podnikání | |

Ochrana krajiny a přírodního bohatství

| Silné stránky | Slabé stránky |
|---|--|
| <ul style="list-style-type: none"> • Pestrá a estetická krajina v okolí • Dobrá dostupnost lesů pro procházky a turistiku ze všech částí obce (část lesů v majetku obce) • Blízkost lázní – Sanatoria Klimkovice • Členství v Národní síti Zdravých měst ČR • Existence úložiště odpadů a stanovišť pro tříděný odpad na několika místech obce • Existence rozlévacích lokalit kolem Porubky a tím snížení hrozby povodní | <ul style="list-style-type: none"> • Znečišťování ovzduší topeništi s pevnými neekologickými palivy a spalování odpadů • Málo izolační zeleně kolem komunikací, především kolem stavby silnice I/11 – prodloužená Rudná • Vypouštění dešťových vod do kanalizace bez dalšího využití (např. Jako technické vody) • Nedostatečné množství pěšin a vycházkových tras • Znečišťování obce psími exkrementy • Absence alejí kolem polních cest a místních komunikací |

| Příležitosti | Hrozby |
|---|--|
| <ul style="list-style-type: none"> • Využití neudržovaných částí zeleně v majetku soukromých subjektů v obci a okolí • Státní podpora ekologicky šetrného zemědělství | <ul style="list-style-type: none"> • Rostoucí automobilový provoz včetně nákladní dopravy zhoršující bezpečnost i kvalitu ovzduší • Nárůst hlučnosti a prašnosti po dostavbě silnice I/11 - prodloužená Rudná • Rozdělování krajiny dopravní infrastrukturou a výstavbou a tím omezení výskytu a pohybu zvěře |

Bezpečnost, veřejná správa a spolupráce s okolními subjekty

| Silné stránky | Slabé stránky |
|---|---|
| <ul style="list-style-type: none">• Existence CzechPoint služeb v obci• Lidský a vstřícný přístup administrativních pracovníků obce a obecní policie• Informace – aktuality z obecního webu poskytované mailem občanům• Neformální setkávání s občany – Na kávu s vedením obce• Účast na Vesnických sportovních hrách okolních obcí a zájem občanů o tuto aktivitu• Aktivní zapojení v Místní akční skupině Opavsko a Svazu místních samospráv | <ul style="list-style-type: none">• Roztříštěnost obecní politické scény• Chodníky i většina veřejných budov není bezbariérová (pro kočárky a vozíčkáře)• Nízká dopravní bezpečnost především u vjezdů do obce, v okolí centrální křižovatky a okolí školy a školky |

| Příležitosti | Hrozby |
|---|--|
| <ul style="list-style-type: none">• Spolupráce s okolními obcemi na výstavbě center pro seniory, turistických stezek, cyklostezek apod.• Vznik mikroregionu – spolupráce se sousedními obcemi Možnost zapojení Vřesiny do Sdružení lázeňských míst České republiky | <ul style="list-style-type: none">• Rostoucí kriminalita a blízkost Ostravy s množstvím sociálně problémových skupin |

2. LIMITY ROZVOJE - NÁVAZNOST NA ÚZEMNÍ PLÁN

Územní plán obce Vřesina, platný od konce roku 2014, respektující všechny současné koncepce a předpisy na jedné straně, a na druhé množství prostředků, které bude obec schopna a ochotna vynaložit, určuje další limity rozvoje obce.

Základní koncepce rozvoje území dle územního plánu:

- vytvořit předpoklady k zabezpečení udržitelného rozvoje
- respektovat zásady územního rozvoje Moravskoslezského kraje (silnice I/11, vzdušné vedení 2x110kV, vymezení ploch pro regionální území systému ekologické stability, řešení protipovodňových opatření toku Porubka),
- podporovat v oblasti sociální soudržnosti regenerace stávajících ploch a přípravu nových ploch pro bydlení, výchovu, vzdělávání, volný čas atp.,
- podporovat napojení všech ploch na dopravní a technickou infrastrukturu a rozvoj a zlepšení kvality veřejných prostranství,
- v oblasti hospodářského rozvoje nebudou vymezovány nově zastavitelné plochy pro výrobu a skladování, je zdůrazňováno opětovné využití opuštěných a nevyužitých ploch (brown fields) a další rozvoj technické infrastruktury
- v oblasti ochrany přírody bude věnována pozornost ochraně přírodních hodnot a kulturních památek, rozšiřování ploch zeleně jak v zastavěném tak v nezastavěném území, zvýšení ekologické stability a pestrosti krajiny, snížení negativních vlivů výroby na životní prostředí, snížení erozního ohrožení zemědělské půdy, zlepšení průchodnosti krajiny realizací nových účelových cest s využitím pro obsluhu zemědělských a lesních ploch a pro turistický ruch, záměně klasických paliv za obnovitelné zdroje, výstavbě nízkoenergetických domů a zateplování,
- ve střednědobém časovém horizontu navrhuje územní plán vycházet z těchto předpokladů:
 - mírný nárůst počtu obyvatel a bytů, regulace migračního přírůstku obyvatel,
 - z příznivé polohy obce vedle Ostravy tzn. příznivého dopravního napojení, relativně vysokého procenta nezaměstnanosti, méně příznivého životního prostředí,
 - dobré podnikatelské aktivity občanů,
 - dostupnosti technické infrastruktury,
 - nevýhodných odtokových poměrů a špatné funkčnosti části kanalizace
 - z možnosti rozlivu vodních toků
- Územní plán předpokládá např.:
 - neměnění stávajících ploch občanského vybavení,
 - přípravu ploch pro bydlení v lokalitách s technicky a ekonomicky dostupnou infrastrukturou,
 - přednostní zastavování proluk,
 - preferenci bydlení v rodinných domech,
 - využití ploch a objektů méně či zcela nevyužitých,

- oživení monofunkčních ploch pro bydlení,
- respektování stávající infrastruktury,
- intenzifikaci stávajících ploch pro sport,
- umožnění využití neobydlených domů pro účely individuální rekreace,
- propracování návrhů na doplnění zeleně v nezastavěném území,
- respektování vodních toků s ponecháním volných manipulačních ploch,
- umožnění přeměny orné půdy na zeleň.
- Územní plán nepředpokládá
 - zakládání nových zahrádkářských a chatových osad,
 - výstavbu řadových a bytových domů
 - hromadnou rekreaci

Velmi důležité je, aby rada obce a zastupitelstvo se schváleným Programem rozvoje obce pracovalo a to nejméně tak, že při každém schvalování rozpočtu na další rok bude řečeno, které akce Programu jsou do rozpočtu zahrnuty, a jak jsou rozpočtově kryty. Také je možno, zejména při této příležitosti, Program doplňovat nebo měnit.

3. VYHODNOCENÍ REALIZOVANÝCH DOTAZNÍKOVÝCH ŠETŘENÍ

Od roku 2008 proběhlo ve Vřesině několik průzkumů a anket, s cílem zjistit názory občanů na rozvoj a směřování obce.

ANKETA Z PROSINCE 2008

Bylo připraveno 800 anketních lístků, vrátilo se 126 to je 16 %.

Priority aktivit podle hlasování účastníků

- řešení tehdejšího „stravovacího střediska „
- řešení znečištění ovzduší lokálními topeništi,
- organizace sběru bioodpadu, odpadkové koše na veřejných místech, zintenzivnění třídění odpadu, odstranění černých skládek,
- revitalizace hřiště za školou,
- kruhový objezd Nádražní – Osvobození, řešení dopravy z lokality Za Dvorem,
- nerozšiřování dosavadního zastavěného území obce
- pěšiny a chodníky velkého procházkového okruhu,
- revitalizace parčíku před hasičskou zbrojnicí,
- úprava autobusové zastávky,
- pěšiny a chodníky malého procházkového okruhu,
- realizace krajinářského parku,
- sjednocení prvků obecního mobiliáře,
- revitalizace hřiště Nade vsí,
- budování nových stezek,
- lávka přes Porubku,
- inventarizace vodních zdrojů,
- úprava parkoviště Nad Opustou,
- chodník ke Štefanově skále

- revitalizace hřiště DTJ,
- chodník po mlýnském náhonu.

Velká většina občanů se vyslovila pro zachování počtu obyvatel do 3000. Zároveň bylo předloženo 116 vlastních návrhů občanů.

ANKETA K NOVĚMU ÚZEMNÍMU PLÁNU Z ROKU 2010

Z rozdaných 800 anketních lístků se vrátilo 119, to je 14,8 % s následujícím výsledkem:

- Počet obyvatel do 3000 - 88% dotázaných pro,
- souvislá výstavba v obci (místo rozptýlené) - 56 % pro,
- provádět územní studie – 59 % pro,
- změna místa krajinářského parku na stavební parcely - 80 % proti ,
- vybudování nového středu obce – 61 % pro,
- realizovat poldry – 55% proti,

Účastníci šetření podpořily 85% ústřední myšlenku územního plánu jako „zelená Vřesina s co největšími plochami přírody“.

Převažovala nespokojenost s kapacitou mateřské školy, s dopravní obslužností, s parkovacími plochami.

Převažovala spokojenost s kapacitou základní školy.

Dále bylo předloženo 33 dalších námětů občanů.

PRŮZKUM Z ROKU 2012 (diplomová práce Bc. Žlebkové)

Osloveno bylo 192 občanů starších 18 let, nepatrnou většinu (52 %) tvořili muži.

Hodnocení proběhlo v sedmibodové škále. Nejlepší známku 1 byly hodnoceny tyto oblasti:

- Celková spokojenost s životem v obci (85 % pozitivních reakcí),
- výhodná poloha obce
- atraktivita okolí,
- dobré spojení,

Hůře s průměrnou známkou 3 skončilo:

- životní prostředí v souvislosti s blízkostí velkého města
- zhoršená kvalita ovzduší.
- zájem občanů o dění v obci,
- informovanost občanů o obci,
- celková bezpečnost a pocit bezpečí v obci (v souvislosti s dopravou)

Dále bylo hodnoceno:

- dopravní infrastruktura – známka 3,55 (kamionová doprava),
- čistota okolí obce - známka 2,62,
- sportovní vyžití v obci - 2,55,
- kulturní vyžití -3,66 (chybí kulturní sál)

Investiční preference dle pořadí:

- nové chodníky,
- dopravní hřiště,
- parkovací místa ,
- obnova parků
- vybudování nového centra obce

Nadpoloviční většina respondentů se vyjádřila proti vytváření zón pro drobné podnikání, hlavně pokud hrozí znečištění, zápach nebo emise. Jako nejpálčivější problém respondenti označili dopravní infrastrukturu a nadměrné zatížení místních komunikací.

4. VYHODNOCENÍ PLNĚNÍ PŘEDCHOZÍHO PRO

Program rozvoje obce byl schválen zastupitelstvem v polovině roku 2009 a měl dvě části: Program na léta 2009-2011 a Návrh programu na další léta

Program na léta 2009-2011, byl splněn takto:

1. Řešení znečišťování ovzduší lokálními topeništi – splněno částečně, vydán pouze osvětový materiál
2. Zajištění odpadkových košů na veřejných místech a organizace vyprazdňování – splněno
3. Organizace sběru bioodpadů – splněno, ale řešeno odlišně od návrhu v PRO
4. Revitalizace hřiště za školou – splněno částečně
5. Koncepce řešení kruhového objezdu Nádražní – Osvobození – nesplněno, v souvislosti s přípravou nového ÚP nebylo aktuální
6. Odstranění černých skládek – splněno částečně, skládky byly pouze zmapovány
7. Zintenzivnění třídění odpadů – splněno
8. Řešení dopravy z lokality Za Dvorem – splněno, řešeno jednosměrnými ulicemi
9. Revitalizace parčíku před hasičskou zbrojnicí – nesplněno
10. Úprava zastávky na ulici Hlavní – splněno
11. Inventarizace a zakreslení zdrojů podzemních vod, úprava studánek a pramenů – splněno částečně, proběhlo pouze zakreslení studánek
12. Vydání místopisné mapy – splněno
13. Sjednocení prvků obecního mobiliáře - nesplněno
14. Úprava parkoviště nad Opustou- realizováno částečně
15. Úprava lávky, brodu přes potok Porubka v Opustě, zpřístupnění pozemků mezi tréninkovými hřišti – splněno částečně, realizována lávka a úprava brodu
16. Vyjasnění možností využití stravovacího střediska – splněno, vyřešeno stavbou prodejny Hruška
17. Akce Zelená Vřesina – splněno částečně, řešeno v novém územním plánu
18. Doplnění turistického značení - nesplněno

Návrh programu na další léta byl plněn následovně:

1. Pěšiny velkého a malého procházkového okruhu – nesplněno
2. Realizace krajinářského parku – splněno částečně, návrh řešení v novém územním plánu
3. Realizace hřiště Nade vsí - nesplněno
4. Budování nových cyklostezek- nesplněno
5. Převzetí Domu zahrádkářů – splněno
6. Prodloužení vodovodního řadu na ulici Mešnické – splněno
7. Výstavba nových rybníků – nesplněno

Program rozvoje obce Vřesina na období 2015–2020

Jedná se o vyhodnocení k začátku roku 2015, s konstatováním, že zastupitelstva obce s Programem nepracovala, nehodnotila, neaktualizovala a realizace jednotlivých bodů byla spíše spontánní.

B. NÁVRHOVÁ ČÁST

B1. STRATEGICKÁ VIZE

Vize představuje dlouhodobý obraz o budoucnosti obce, o tom, jak se bude obec měnit a zlepšovat. Vize je takzvanou „směrovkou“ rozvoje a zároveň představuje cílový stav obce v určitém časovém horizontu.

Vřesina není jen obyčejná obec. Je to místo spojující tradici s budoucností, ruch města s klidným životem na vesnici. Místo s obrovským potenciálem, ve kterém chceme rádi bydlet.

Abychom jako občané obce měli svou obec skutečně rádi, musí se obec vyvíjet a splňovat požadavky na rozvoj. Je nutné, aby v obci našly svůj prostor všechny generace. Všechny návrhy, zde předestřené, vycházejí ze současného stavu přání občanů a analýzy silných a slabých stránek obce.

Chtěli bychom vesnici Vřesinu klidnou, bezpečnou a zelenou, veselou, vlídnou a přívětivou.

V oblasti bezpečnosti by měla pokračovat spolupráce obecní policie se státní složkou s využitím moderní techniky třeba v oblasti černých skládek.

Obyvatelé z velké části využívají možností kulturního vyžití v nedaleké Ostravě, ale obec má velký potenciál vyplývající z podporované aktivity občanů. Svou roli zde hrají nejrůznější sdružení, která kulturní akce pořádají. Výzvou pro obec je případná stavba sálu s dostatečnou kapacitou pro velké akce. Samozřejmě je třeba rozhodnout o potřebě takového zařízení, když je možno ekonomičtěji pronajmout prostory a pro menší akce využívat doposud používané sály v majetku obce.

V oblasti dopravní infrastruktury je třeba řešit stav a přetíženost místních komunikací. I v budoucnu by se obec měla snažit udržet dostatečný počet spojů v hromadné dopravě.

Sportovní vyžití v obce je výborné, obec ho podporuje a hodlá dále podporovat. Působí tu několik sportovních klubů. Obec se zúčastňuje Vesnických sportovních her pořádaných ve spolupráci s okolními obcemi. Nepřehlédnutelná je také blízkost lyžařské sjezdovky Skalka a letního koupaliště SAREZA v Ostravě- Porubě. Sportovní aktivity budou nadále zaměřovány především na mládež.

V oblasti životního prostředí je problémem nevyhovující stav stokové sítě. Je to problém balastních vod, na které by se obec měla dále zaměřovat, jelikož za ně platí vysoké stočné. Nastartován byl také proces obnovy krajinných prvků a je vhodné v něm nadále pokračovat, a to jak v extravilánu, tak v parkových úpravách uvnitř obce. Nadále je žádoucí sledovat možnosti v oblasti ochrany ovzduší v obci.

Významnou příležitostí je pro příští léta řešení problematiky seniorů. Tato skupina obyvatel podobně jako v celé zemi i v naší obci narůstá nejrychleji a v minulosti ji v rozvojových programech obce nebylo věnováno příliš pozornosti. V obci chybí služby zaměřené na tuto skupinu, bylo by vítané i zřízení nějaké formy domova pro seniory.

B2. OPATŘENÍ A AKTIVITY

Návrh cílů a aktivit vedoucích k dosažení cílů vychází z Programového prohlášení rady obce Vřesina 2014 až 2018, z Územního plánu Vřesina z roku 2014 a volebních programů stran působících v obci (pokud tyto strany dodaly materiály pro detailní popis aktivit) a z průzkumu spokojenosti obyvatel Vřesiny a názorů na budoucnost Vřesiny z roku 2012.

PROGRAMOVÉ CÍLE DO ROKU 2020

| Kód cíle | Formulace cíle |
|----------|--|
| PC01 | Zlepšení životního prostředí a komfortu života v obci |
| PC02 | Podpora vztahů mezi lidmi v obci |
| PC03 | Zlepšení infrastruktury |
| PC04 | Zlepšení podmínek pro shromažďování občanů a pro jednání s občany s využitím současných nemovitostí v majetku obce |
| PC05 | Podpora seniorů v obci |
| PC06 | Ochrana přírody |

AKTIVITY VEDOUcí K REALIZACI CÍLŮ

| Kód cíle | Kód aktivity | Formulace | Indikátory plnění |
|-------------|--------------|--|--------------------------------------|
| PC01 | | Zlepšení životního prostředí a komfortu života v obci | |
| | PC01.01 | Vést občany k odpovědnému nakládání s odpady | 1 osvětová akce ročně (letáky apod.) |
| | PC01.02 | Upravit okolí kolem rybníků | Upravit 0,3 ha |
| | PC01.03 | Revitalizovat park U hasičárny a další zelené plochy | Revitalizovat 0,29 ha |
| | PC01.04 | Pokračovat v budování pěšin a vytvoření procházkového okruhu | Vybudovat 2,7 km pěšin |
| | PC01.05 | Jednat o vybudování protihlukové stěny na silnici I/11 pokud budou překročeny hlukové limity | 1 jednání |
| | PC01.06 | Podpořit výměnu klasických paliv za obnovitelné zdroje | 1 osvětová akce ročně (letáky apod.) |
| | PC01.07 | Vybavit obec mobiliářem v místech, kde by se lidé mohli potkávat či mohli odpočívat | 15 nových laviček |
| | PC01.08 | Vytvořit další dětská hřiště | 2 nová hřiště |

Program rozvoje obce Vřesina na období 2015–2020

| | | | |
|-------------|---------|---|--------------------------------------|
| PC02 | | Podpora vztahů mezi lidmi v obci | |
| | PC02.01 | Podporovat a realizovat kulturní a společenské akce (výstavy, dílny, přednášky, plesy, ochotnické divadlo, vítání občánků, setkání s jubilanty atd.) | Finanční podpora dle žádostí |
| | PC02.02 | Podporovat a realizovat aktivity vedoucí k zachování tradic a připomínání významných vřesinských událostí, rodáků a obyvatel (Mařák, publikace a přednášky o historii obce, vřesinský Kozelek, apod.), podporovat a realizovat aktivity vedoucí ke vzniku nových „tradic“ – specifika Vřesiny | Finanční podpora dle žádostí |
| | PC02.03 | Podporovat neziskové projekty k obohacení kulturního života ve Vřesině (Kola pro Afriku, Běh pro Gambii, Misijní štrůdlování, plesy pro děti a dospělé a další kulturní akce) | Finanční podpora dle žádostí |
| | PC02.04 | Podporovat spolky a organizace organizující aktivity pro občany obce | Finanční podpora dle žádostí |
| | PC02.05 | Setkávat se s místními podnikateli | 1 setkání za dva roky |
| | PC02.06 | Pravidelně min. 3x ročně se setkávat s občany (Na kávu s vedením obce) | A/N |
| | PC02.07 | Obnova márnice a úprava bezprostředního okolí | A/N |
| | PC02.08 | Propagovat umělecky nadané občany obce | 2 propagační akce ročně |
| PC03 | | Zlepšení infrastruktury | |
| | PC03.01 | Vybudovat realizovatelné chodníky | 2600 m ² chodníků |
| | PC03.02 | Prosazovat rekonstrukci křižovatky ulic Hlavní, Mešnická, Osvobození a Zahradkářská | Jednání 2016 |
| | PC03.03 | Prosadit zákaz průjezdu kamionů nad 12 tun | A/N |
| | PC03.04 | Realizovat opravy místních komunikací | Min 1 km/ročně |
| | PC03.05 | Zlepšit kontrolu dodržování dopravních předpisů v nejnebezpečnějších místech | 10 měření rychlostí ročně |
| | PC03.06 | Omezit rychlost u ZŠ a MŠ Vřesina na 40 km/h | A/N |
| | PC03.07 | Vybudovat přechody pro chodce | Vytvořit 3 přechody |
| | PC03.08 | Vybavit obec mobiliářem značení ulic a institucí | A/N |
| | PC03.09 | Vybudovat nová parkovací místa ve Vřesině | 100 m ² parkovacích ploch |

Program rozvoje obce Vřesina na období 2015–2020

| | | | |
|-------------|---------|---|---|
| | PC03.10 | Jednat o možnosti vybudování cyklostezky spojující Vřesinu a Ostravu-Porubu | Jednání v roce 2017 |
| | PC03.11 | Rekonstruovat kanalizaci | Rozhodnutí vedení obce při jednání o rozpočtu |
| | PC03.12 | Výkup pozemků pod chodníky v obci nutných pro majetkové vypořádání | vykoupeno 5426 m2 pozemků |
| | PC03.13 | Vykupovat pozemky pro rozšíření hřbitova (plocha OH – Z1 ÚP) | Odkoupeno 9499 m2 pozemků |
| | PC03.14 | Řešení pronikání balastních vod do kanalizace | Studie řešení |
| PC04 | | Zlepšení podmínek pro shromažďování občanů a pro jednání s občany s využitím současných nemovitostí v majetku obce | |
| | PC04.01 | Vybudovat společenský sál s kapacitou odpovídající velikosti obce | studie |
| | PC04.02 | Upravit Dům zahrádkářů | studie |
| PC05 | | Podpora seniorů v obci | |
| | PC05.01 | Zajistit terénní pečovatelskou službu poskytovanou resp. podporovanou obcí | A/N |
| | PC05.02 | Zabývat se možností vybudovat ubytovací zařízení pro seniory | studie |
| PC06 | | Ochrana přírody | |
| | PC06.01 | Iniciovat aktivity k zachování prameniště vodovodu obce z roku 1932 | Odkup pozemků |
| | PC06.02 | Revitalizace Vřesinky po celé délce | A/N |
| | PC06.03 | Určit místní významné prvky a lokality | A/N |

SPECIFIKACE AKTIVIT

PC01 Zlepšení životního prostředí a komfortu života v obci

PC01.01 - Vést občany k odpovědnému nakládání s odpady

- důležitost: střední
- termín: trvale
- odpovědnost: vedení obce
- odhadované náklady: 20 000,- Kč / ročně
- zdroje plnění: rozpočet obce
- bližší specifikace: zorganizovat následující osvětové akce:
 - ve spolupráci s vedením základní školy osvěta pro žáky
 - na webu obce informace o místech sběru odpadu a termínech odvozu
 - článek ve Vřesinských novinách
 - zapojit se do kampaně Den země
 - zúčastnit se akce Uklid'me Česko

PC01.02 - Upravit okolí kolem rybníků (V Oší + Pod Domem zahrádkářů)

- důležitost: nízká
- termín: do konce roku 2019
- odpovědnost: vedení obce
- odhadované náklady: 600 000,-Kč
- zdroje plnění: rozpočet obce +dotace
- bližší specifikace:

PC01.03 - Revitalizovat park U hasičárny a další zelené plochy

- důležitost: střední
- termín: rok 2016
- odpovědnost: vedení obce
- odhadované náklady: 2 000 Kč
- zdroje plnění: rozpočet ŘSD + rozpočet obce
- bližší specifikace: Rozhodnutím č. 184/2013 ze dne 22.4.2013 Obecní úřad Vřesina určil Ředitelství silnic a dálnic Praha pro výsadbu náhradní zeleně za odstraněnou zeleň při stavbě komunikace "Prodloužená Rudná" pozemek parc. čís. 71 k.ú. Vřesina u Bílovce o výměře 2206m² (plocha parku před hasičárnou ve Vřesině). Výsadba stromů se provede podle dokumentace vypracované Alexandrou Vařákovou. Lokalita bude doplněna na náklady obce informační cedulí.

Rozhodnutím č. 212/2013 ze dne 24.4.2013 Obecní úřad Vřesina určil Ředitelství silnic a dálnic Praha pro výsadbu náhradní zeleně za odstraněnou zeleň při stavbě komunikace "Prodloužená Rudná" část pozemků parc. čís. 168 a 2122 k.ú. Vřesina u Bílovce o celkové výměře 685m² (svah mezi ulicemi Na Kopečku a Malá Strana). Výsadba keřů se provede podle dokumentace vypracované Alexandrou Vařákovou.

PC01.04 - Pokračovat v budování pěšin a vytvoření procházkového okruhu

- důležitost: nízká
- termín: do konce roku 2020
- odpovědnost: vedení obce
- odhadované náklady: 2 000 000,-Kč
- zdroje plnění: rozpočet obce + dotace
- bližší specifikace:

Pěšina v Oši - Pěšina dlouhá 787m a široká 2,0m zpevněná drceným kamenivem vede od vodní nádrže Oši (po její hrázi) v trase bývalé polní cesty úžlabinou Kaménky, u paty skládky TDO "Tuzex" se stáčí a vyústuje mezi bývalým střediskem JZD a rodinným domem pana Řeháčka na místní komunikaci ul. Selská. Pěšina vede po pozemcích obce Vřesina. Výsadba doprovodné liniové zeleně je součástí výsadby náhradní zeleně za odstraněné stromy při výstavbě "Prodloužené Rudné", kterou zajišťuje Ředitelství silnic a dálnic Praha.

Pěšina Skalka - Pěšina dlouhá 442m a široká 3,0m zpevněná drceným kamenivem vede od hřbitova k sportovnímu areálu Skalka podél stávající lipové aleje. Vede po pozemcích v majetku obce Vřesina, před areálem Skalka trasa pěšiny zasahuje cca 65m² do pozemku parc. čís. 1761 k.ú. Vřesina u Bílovce cizího vlastníka. Ve spodní části, kde má pěšina prudký spád jsou nutná technická opatření k zabránění erozivní činnosti dešťové vody. Na vhodných dvou místech umístit lavičky k odpočinku i k výhledu.

Pěšina Mlýnský náhon - Pěšina dlouhá 262m a široká 2,0m zpevněná drceným kamenivem vede od mostku přes potok Vřesinka na ul. Nádražní po levém břehu Vřesinky, kde se po 60m lomí na západ a směřuje ke sportovnímu areálu U Opusty. Původně měla vést po celém bývalém Mlýnském náhonu (parc. čís. 1130 k.ú. Vřesina u Bílovce), ale je domluveno s vlastníky pozemků parc. čís. 1131/13 k.ú. Vřesina u Bílovce (Zemánek Radan, čp. 186-potřebná plocha 144m²) a parc. čís. 1131/14 j.ú. Vřesina u Bílovce (Kudela Ladislav, čp. 214-potřebná plocha 96m²), že až si zajistí změnu druhu svých dotčených pozemků na ostatní plochu, tak dojde ke směně výše uvedených částí pozemků v trase pěšiny v délce 80m, po které se následně napojí na pozemek parc. čís. 1130 k.ú. Vřesina u Bílovce.

PC01.05 - Jednat o vybudování protihlukové stěny na silnici I/11 pokud budou překročeny hlukové limity

- důležitost: střední
- termín: 2020
- odpovědnost: vedení obce
- odhadované náklady: 0
- zdroje plnění:
- bližší specifikace: Prodloužení Rudné – silnice I/11 se předpokládá v roce 2016. Na základě vyhodnocení hluku by mělo padnout rozhodnutí o případné

výstavbě protihlukových stěn na katastru obce. Rada obce by měla sledovat zda zkoušky proběhly a s jakým výsledkem a podle toho vyvolat jednání o protihlukových stěnách.

PC01.06 - Podpořit výměnu klasických paliv za obnovitelné zdroje

- důležitost: vysoká
- termín: trvale
- odpovědnost: vedení obce
- odhadované náklady: 5 000,- Kč
- zdroje plnění: rozpočet obce
- bližší specifikace: Spalování nehodnotných paliv, popř. odpadů vyvolává v některých částech obce smogové situace. Osvětové akce by měly být založeny na principu intenzivní informovanosti občanů o možnostech aktuálních dotací na výměnu kotlů s informací o způsobu vyřízení, o dalších možnostech snižování emisí, o legislativních úpravách umožňující postihy atp.

PC01.07 - Vybavit obec mobiliářem v místech, kde by se lidé mohli potkávat či mohli odpočívat

- důležitost: vysoká
- termín: 2020
- odpovědnost: vedení obce
- odhadované náklady: 500 000 Kč
- zdroje plnění: rozpočet obce
- bližší specifikace: Jedná se o umístění laviček (společně s koši na odpadky a příp. stoly) na pozemcích obce Vřesina a mimo lokality řešené v rámci jiných titulů Specifikace aktivit.

PC01.08 - Vytvořit další dětská hřiště

- důležitost: střední
- termín: 2020
- odpovědnost: vedení obce
- odhadované náklady: 1 000 000 Kč
- zdroje plnění: rozpočet obce + dotace
- bližší specifikace: Plocha parc. čís. 244 k.ú. Vřesina u Bílovce o výměře 712m² v lokalitě NadeVšu za stávající autobusovou zastávkou. Tato plocha se může rozšířit o sousední pozemek parc. čís. 243 s výměrou 825m². Oba pozemky jsou ve vlastnictví obce Vřesina. Vlastní řešení dětského hřiště bude věci projektové dokumentace a nabídky zpracovatele.
Plocha parc. čís. 1335 k.ú. Vřesina u Bílovce o výměře 1038m² je v lokalitě Hřiště DTJ nad bývalým letním kinem. Vlastníkem tohoto pozemku je Dělnická tělocvičná jednota ve Vřesině. Přístup k tomuto pozemku je přes lesní pozemek parc. čís. 1334 k.ú. Vřesina u Bílovce o výměře 5252m² ve vlastnictví Lesy ČR. Aby na této lokalitě bylo zřízené dětské hřiště, je nutné její nabytí do vlastnictví obce Vřesina (dar, koupě) a opětovně realizovat již

jednou projednávanou zastupitelstvem obce směnu pozemků parc. čís. 1334 k.ú. Vřesina u Bílovce (Lesy ČR) a parc. čís. 146/4 k.ú. Dolní Lhota u Ostravy (obec Vřesina). Vlastní řešení dětského hřiště bude věcí projektové dokumentace a nabídky zpracovatele.

PC02 Podpora vztahů mezi lidmi v obci

PC02.01 - Podporovat a realizovat kulturní a společenské akce (výstavy, dílny, přednášky, plesy, ochotnické divadlo, vítání občánků, setkání s jubilanty atd.)

- důležitost: střední
- termín: trvale
- odpovědnost: vedení obce
- odhadované náklady: 100.000,- Kč ročně
- zdroje plnění: rozpočet obce
- bližší specifikace:

PC02.02 - Podporovat a realizovat aktivity vedoucí k zachování tradic a připomínání významných vřesinských událostí, rodáků a obyvatel (Mařák, výstavy, publikace a přednášky o historii obce, vřesinský Kozelek, apod.), podporovat a realizovat aktivity vedoucí ke vzniku nových „tradic“ – specifika Vřesiny

- důležitost: střední
- termín: trvale
- odpovědnost: vedení obce
- odhadované náklady: 50 000,- Kč / rok
- zdroje plnění: rozpočet obce
- bližší specifikace: Jedná se o akce nepořádané pouze obcí, kdy na základě písemných žádostí může být poskytnuta dotace na úhradu nákladů.

PC02.03 - Podporovat neziskové projekty k obohacení kulturního života ve Vřesině (Kola pro Afriku, Běh pro Gambii, Misijní štrůdlování, plesy pro děti a dospělé a další kulturní akce)

- důležitost: střední
- termín: trvale
- odpovědnost: vedení obce
- odhadované náklady: 50 000,- Kč / rok
- zdroje plnění: rozpočet obce
- bližší specifikace: Jedná se o poskytnutí podpory nad rámec poskytnutých dotací na „činnost“ na základě jednotlivých žádostí .

PC02.04 - Podporovat spolky a organizace, které organizují a zabezpečují aktivity pro občany obce

- důležitost: střední
- termín: trvale
- odpovědnost: vedení obce
- odhadované náklady: 500 000,- Kč / rok
- zdroje plnění: rozpočet obce
- bližší specifikace: Poskytování finanční podpory na konkrétní akce podporující aktivní využití v obci na základě předložených žádostí.

PC02.05 - Setkávat se s místními podnikateli

- důležitost: nízká
- termín: každé dva roky
- odpovědnost: starosta obce
- odhadované náklady: 10 000,- Kč
- zdroje plnění: rozpočet obce
- bližší specifikace: Jedná se o cílené setkání s určitou skupinou občanů a nemusí to být jen podnikatelé, ale tato skupina je pro obec zvláště důležitá svou ekonomickou silou a invencí.

PC02.06 - Pravidelně se setkávat s občany (Na kávu s vedením obce)

- důležitost: vysoká
- termín: trvale
- odpovědnost: vedení obce
- odhadované náklady: 5 000,- Kč / rok
- zdroje plnění: rozpočet obce
- bližší specifikace: Tyto schůzky jsou již realizovány , osvědčily se a proto jsou zahrnuty do programu a i na další léta.

PC02.07 – Obnova márnice a úprava prostranství v bezprostředním okolí

- důležitost: vysoká
- termín: 2016
- odpovědnost: vedení obce
- odhadované náklady: 300 000,- Kč
- zdroje plnění: rozpočet obce + dotace
- bližší specifikace: Obnova stavby z roku 1926 postavené dle projektu Slezského zemského stavebního úřadu v Opavě se zachováním původních architektonických prvků včetně opravy vstupního schodiště.

PC02.08 – Propagace umělecky nadaných občanů obce

- důležitost: nízká
- termín: trvala
- odpovědnost: vedení obce
- odhadované náklady: 5 000,- Kč ročně
- zdroje plnění: rozpočet obce
- bližší specifikace: Zveřejňování uměleckých děl občanů (básní, prózy, fotografií, fotografií soch a obrazů apod.) jako přílohy Vřesinských novin. Případně vydání jakéhosi almanachu, kde by byla tato díla prezentována.

PC03 Zlepšení infrastruktury

PC03.01 – Vybudovat realizovatelné chodníky

- důležitost: vysoká
- termín: 2020
- odpovědnost: vedení obce
- odhadované náklady: 5 000 000,- Kč
- zdroje plnění: rozpočet obce
- bližší specifikace: Prioritou je chodník na ulici Osvobození od budovy bývalé Jednoty ke hřišti U Opusty

PC03.02 - Prosazovat rekonstrukci křižovatky ulic Hlavní, Mešnická, Osvobození a Zahradkářská

- důležitost: vysoká
- termín: 2020
- odpovědnost: vedení obce
- odhadované náklady: 1 000 000,- Kč
- zdroje plnění: rozpočet obce + rozpočet MSK (SSMSK)
- bližší specifikace: Jedná se o zamýšlený kruhový objezd na krajské komunikaci. Jeho vybudování vyžaduje finanční prostředky MSK.

PC03.03 - Prosadit zákaz průjezdu kamionů nad 12 tun

- důležitost: vysoká
- termín: po uvedení do provozu prodloužení silnice I/11
- odpovědnost: rada obce
- odhadované náklady: 0
- zdroje plnění:
- bližší specifikace:

PC03.04 – Realizovat opravy místních komunikací

- důležitost: vysoká
- termín: 2020
- odpovědnost: vedení obce
- odhadované náklady: 2 000 000,- Kč / ročně
- zdroje plnění: rozpočet obce + dotace
- bližší specifikace:

PC03.05 - Zlepšit kontrolu dodržování dopravních předpisů v nejnebezpečnějších místech

- důležitost: vysoká
- termín: trvale
- odpovědnost: vedení obce
- odhadované náklady: 20 000,- Kč
- zdroje plnění: rozpočet obce

PC03.06 - Omezit rychlost u ZŠ a MŠ Vřesina na 40 km/h

- důležitost: vysoká
- termín: 2020
- odpovědnost: vedení obce
- odhadované náklady: 0
- zdroje plnění:
- bližší specifikace:

PC03.07 - Vybudovat přechody pro chodce

- důležitost: vysoká
- termín: 2020
- odpovědnost: vedení obce
- odhadované náklady: 1 000 000 Kč
- zdroje plnění: rozpočet obce + dotace
- bližší specifikace: viz Banka nápadů

PC03.08 - Vybavit obec mobiliářem značení ulic a institucí

- důležitost: nízká
- termín: 2020
- odpovědnost: vedení obce
- odhadované náklady: 500 000 Kč
- zdroje plnění: rozpočet obce
- bližší specifikace:

PC03.09 - Vybudovat nová parkovací místa ve Vřesině

- důležitost: střední
- termín: konec roku 2020
- odpovědnost: vedení obce
- odhadované náklady: 8 000 000 Kč
- zdroje plnění: rozpočet obce
- bližší specifikace:

PC03.10 - Jednat o možnosti vybudování cyklostezky spojující Vřesinu a Ostravu-Porubu

- důležitost: nízká
- termín: konec roku 2020
- odpovědnost: vedení obce
- odhadované náklady: 50 000 Kč
- zdroje plnění: rozpočet obce
- bližší specifikace: zpracování studie

PC03.11 – Rekonstruovat kanalizaci

- důležitost: vysoká
- termín: 2020
- odpovědnost: vedení obce
- odhadované náklady: 5 000 000 Kč
- zdroje plnění: rozpočet obce, dotace a úvěry
- bližší specifikace: Dokončení a oprava kanalizací se jeví jako nejzávažnější a nejnákladnější problém patrně plně nerealizovatelný v horizontu do roku 2020.

PC03.12 – Výkup pozemků pro chodníky v obci nutných pro majetkové vypořádání

- důležitost: vysoká
- termín: 2020
- odpovědnost: vedení obce
- odhadované náklady: 500 000 Kč
- zdroje plnění: rozpočet obce
- bližší specifikace:

PC03.13 - vykupovat pozemky pro rozšíření hřbitova (plocha OH – Z1 ÚP)

- důležitost: střední
- termín: 2020
- odpovědnost: vedení obce
- odhadované náklady: 2 000 000,- Kč
- zdroje plnění: rozpočet obce
- bližší specifikace: Podle platného územního plánu obce Vřesina je pro rozšíření hřbitova vyčleněná plocha na pozemcích v k.ú. Vřesina u Bílovce parc. čís. 1753/111 o výměře 1852m² druhem orná půda, parc. čís. 1753/112 o výměře 4611m² druhem orná půda a parc. čís. 1753/113 o výměře 3036m².

Lokalita o celkové výměře 9499m² se nachází na východní straně od stávajícího parkoviště pod smuteční síní a je od něho oddělena lípovou alejí.

PC03.14 - Řešení pronikání balastních vod do kanalizace

- důležitost: střední
- termín: 2020
- odpovědnost: vedení obce
- odhadované náklady: 30 000 Kč
- zdroje plnění: rozpočet obce příp. dotace
- bližší specifikace: zpracování studie. Mállokterý nápad by mohl být spojen s tak jasnou a relativně rychlou návratností, než je snížení balastních vod v kanalizaci, za kterou platíme OVaKu. Úkol to nebude jednoduchý a nenákladný, ale je to věc, do které by se obec měla pustit.

PC04 Zlepšení podmínek pro shromažďování občanů a pro jednání s občany s využitím současných nemovitostí v majetku obce

PC04.01- Vybudovat společenský sál s kapacitou odpovídající velikosti obce

- důležitost: vysoká
- termín: 2018
- odpovědnost: vedení obce
- odhadované náklady: 10 000 000 Kč
- zdroje plnění: rozpočet obce + dotace + úvěry
- bližší specifikace:

PC04.02 - Upravit Dům zahrádkářů

- důležitost: střední
- termín: 2020
- odpovědnost: vedení obce
- odhadované náklady: 5 000 000 Kč
- zdroje plnění: rozpočet obce + dotace + úvěry
- bližší specifikace:

PC05 Podpora seniorů v obci

PC05.01 - Zajistit terénní pečovatelskou službu poskytovanou resp. podporovanou obcí

- důležitost: střední
- termín: 2020
- odpovědnost: vedení obce
- odhadované náklady: dle potřeb
- zdroje plnění: rozpočet obce příp. dotace
- bližší specifikace:

PC05.03 - Zabývat se možností vybudovat ubytovací zařízení pro seniory

- důležitost: střední
- termín: 2020
- odpovědnost: vedení obce
- odhadované náklady: 5 000 000 Kč
- zdroje plnění: rozpočet obce + dotace + úvěry
- bližší specifikace:

PC 06 Ochrana přírody

PC06.01 - Aktivity k zachování prameniště vodovodu obce z roku 1932

- důležitost: nízká
- termín: 2020
- odpovědnost: vedení obce
- odhadované náklady: 500 000 Kč
- zdroje plnění: rozpočet obce
- bližší specifikace:

Na pozemcích p.č. 669 k.ú. Vřesina u Bílovce 20 m² zastavěná plocha a p.č. 670 k.ú. Vřesina u Bílovce 2460 m² ostatní plocha, na listu vlastnictví 1663 je zapsán majitel OSA – Invest, Masného 1035/6 71000 Ostrava.

Jedná se o plochu, kde jsou umístěny čerpací studně a objekty čerpadel obsluhy vodovodu z roku 1932, podle zkušeností s výraznými přítoky podzemní vody.

Nejen s ohledem na zhoršující se klimatické podmínky a na možné obtíže s nedostatkem vody se jeví jako vhodné, aby tyto pozemky patřily obci, aby mohla udělat v této věci kdykoliv strategická rozhodnutí. V blízkosti této oblasti je také plocha (ÚP) pro možnou výstavbu

PC06.02 – Revitalizovat Vřesinku po celé délce

- důležitost: nízká
- termín: 2020
- odpovědnost: vedení obce
- odhadované náklady: 1 000 000 Kč
- zdroje plnění: rozpočet obce + dotace

- bližší specifikace: Potok Vřesinka je potokem v délce 0,983km oddělující místní část Za Dvorem, který se vlévá do Porubky poblíž silničního mostu. V šedesátých letech byl její střední a dolní tok zregulován a vydlážděn kameny. Později byla na horním toku postavená hráz vodní nádrže (stávající rybník v Oši). V rámci revitalizace se navrhuje odstranění nánosů a očištění kamenné dlažby, oprava stupně v korytu Vřesinky v km0,121 a v horní části, mezi stávajícím rybníkem a mokřadem Kačinec vybudovat vodní tůňky. V dolní části mezi soutokem s Porubkou a stupněm v korytu dosadit na levém břehu vhodnou doprovodnou zeleň.

PC06.03 - Určit místní významné prvky a lokality

- důležitost: nízká
- termín: 2020
- odpovědnost: vedení obce
- odhadované náklady: 20 000,- Kč
- zdroje plnění: rozpočet obce + dotace
- bližší specifikace: **Památná lípa v Hájku** - na pozemku parc. čís. 1815 k.ú. Vřesina u Bílovce (Lesy České republiky s.p.) - umístění informační tabule poblíž turistické cesty (žlutá značka) a lavičky s odpadkovým košem na pozemku parc. čís. 1863/1 k.ú. Vřesina u Bílovce (obec Vřesina)-naproti lípy-pohled na ní. Strom vyhlásit jako Památný strom obce Vřesiny. U odbočky lesní cesty ze státní silnice umístit směrník.

Javor u včelína - na pozemku parc. čís. 1989 k.ú. Vřesina u Bílovce (obec Vřesina)-umístění informační tabule a lavičky s odpadkovým košem pod strom. Roste u lesní cesty směrem k Sanatorium Klimkovice. Na křižovatce lesních cest parc. čís. 2121/9, 2121/11 a 1987 vše k.ú. Vřesina u Bílovce umístit směrník. Strom vyhlásit jako Památný strom obce Vřesiny.

Štefanová skála - bývalý lom, mimo jiné na pozemcích parc. čís. 2008/3 k.ú. Vřesina u Bílovce -1092m² (Martiníková Veronika) a parc. čís. 2008/4 k.ú. Vřesina u Bílovce-2274m² (Zemanová Romana). Umístění informační tabule.

Prameniště Vřesinky - na pozemku parc. čís. 2072/5 k.ú. Vřesina u Bílovce (LV 1037) v oblasti začátku pěšiny Jeničky. Umístění informační tabule a u cesty k chatám umístit směrník.

Prameniště Záhumeničky - na pozemku parc. čís. 2041/4 k.ú. Vřesina u Bílovce (LV 394) v oblasti Vrchovin. Umístění informační tabule a u odbočky lesní cesty za hnojištěm umístit směrník.

B.3. PODPORA REALIZACE PROGRAMU OBCE

Program rozvoje obce může plnit svůj účel za předpokladu, že se stane skutečným nástrojem vedení obce využívaným:

- pro rozhodování o realizaci vize rozvoje obce,
- pro osvětlu a informování obyvatel,
- pro informování zájemců o bydlení v obci,
- jako argumentace v žádostech o dotační podporu a
- při tvorbě rozpočtových výhledů a rozpočtů obce

V realizaci Programu rozvoje obce bude postupováno takto :

1. Akční plán

Vychází z Programu rozvoje obce a je důležitým nástrojem kontroly a zpětné vazby. Zajišťuje, že zvolené rozvojové aktivity respektují finanční možnosti obce. Bude zpracováván vždy na dva roky s ohledem na dostupné zdroje, poprvé na roky 2016 - 2017 do března 2016.

Stanoví termíny a zodpovědné osoby za dílčí kroky jednotlivých akcí, jako je příprava projektu, výběrové řízení na projekt, zadání projektu, výběrové řízení na realizaci, zadání realizace atp. v horizontu roku 2016.

Dílčí kroky roku 2017 budou doplněny do prosincového zastupitelstva 2016. Stejný postup bude realizován v dalších letech.

Zodpovědná osoba: starosta obce

2. Kontrola plnění PRO

Bude zařazena v každém roce na prosincové zasedání zastupitelstva, s vyhodnocením akčního plánu na stávající rok, s návrhem opatření a s návrhem akcí na další rok včetně jejich rozpočtového zajištění.

Zodpovědná osoba: rada obce

3. Aktualizace PRO

Program rozvoje obce může být zastupitelstvem aktualizován co 2 roky v závislosti na měnících se podmínkách a možnostech.

Zodpovědná osoba: rada obce, zastupitelstvo

4. Dostupnost

PRO musí být po celou dobu platnosti dostupný na webových stránkách obce a k nahlédnutí na obecním úřadě.

Zodpovědná osoba: starosta obce

5. Distribuce a spolupráce

PRO a jeho případné změny budou předány okolním obcím a kraji.

Zodpovědná osoba: starosta obce vždy 1 měsíc po schválení zastupitelstvem

6. Výstupy

Ke zlepšení možností výstupů z PRO (podklady pro rozpočet, rozpočtový výhled, sestavy akčního plánu atp.) bude jako pomocný materiál pořízen PRO v nové metodice MMR – ObecPro ze září 2015.

Zodpovědná osoba: rada obce, březen 2016

7. Kontrola

Zastupitelstvo pověří vybraného zastupitele organizováním kontrolní činnosti plnění PRO a akčních programů.

Zodpovědnost: zastupitelstvo

C. BANKA NÁPADŮ

V průběhu tvorby Programu rozvoje obce vznikla řada nápadů, které z různých důvodů nebyly zahrnuty do základní struktury dokumentu. Nicméně by bylo škoda rozpracované specifikace úplně zahodit. Proto vznikla tato „nadstandardní“ kapitola.

Možné další aktivity

- **Úprava okolí kolem rybníků – návrh bližší specifikace**

Vodní plocha **Pod Domem zahrádkářů** - upravit odtokové poměry pročištěním přirozeného koryta na okraji pozemků parc. čís. 2105/1 a 2106/15 k.ú. Vřesina u Bílovce. Odstranit náletové dřeviny z pozemku parc. čís. 2106/15 k.ú. Vřesina u Bílovce druhem trvalý travní porost a prořezávkou křovin na pozemcích parc. čís. 2104/5 a 2105/2 k.ú. Vřesina u Bílovce zvýraznit hodnotu významných krajinných prvků na stávající vodní ploše parc. čís. 2105/1 k.ú. Vřesina u Bílovce. Doplnit mobiliářem a pro přístup k vodní ploše parc. čís. 2105/1 k.ú. Vřesina u Bílovce vybudovat přes potok Vřesinka lávku. Dořešit nájem na zemědělské využití pozemku parc. čís. 2106/15 k.ú. Vřesina u Bílovce nebo tento pozemek zapojit do krajinářského řešení okolí Domu zahrádkářů-vybudování odpočinkových zón.

Vodní plocha **V Oši** - získat od státu do majetku obce část vodní plochy parc. čís. 2101/2 a 2101/3 k.ú. Vřesina u Bílovce. Prořezávkou vzdušné části hráze odstranit náletové křoviny a pročistit koryto bezpečnostního přelivu. Novým mobiliářem zlepšit zázemí pro využívání této lokality nejen nájemcem, ale také občany. Prodloužením pěšiny Jeničky až do Kamének a následného vyústění na ul. Selská (u domu p. Ing. Řeháčka Petra) se umožní přístup občanů z horní části Vřesiny k této lokalitě.

- **Budování pěšin a vytvoření procházkového okruhu – rozšíření**

Pěšina Jeničky - Pěšina dlouhá 643m a široká 2,0m, zpevněná drceným kamenivem spojí lokalitu známou pod jménem Hájovna U Peterka s vodní nádrží v Oši. Vede po pozemcích v majetku obce Vřesina. Uprostřed u tzv. Bajgarové skály umístění informační cedule a lavičky. Lavičku také umístit na vhodném vyhlídkovém místě.

Pěšina Mexiko - Pěšina dlouhá 239m a široká 2,0m zpevněná drceným kamenivem vede od výletní restaurace U Buroně v osadě Mexiko lesní partií k silnici III/4693. Na začátku trasy se z místního kamene-prachovce- vyznačí průběh katastrální hranice mezi Vřesinou u Bílovce a Klimkovicemi a umístí informační cedule. Pěšina vede po pozemcích obce Vřesina

Pěšina Kačinec - Pěšina dlouhá 300m a široká 2,0m zpevněná drceným kamenivem vede od vodní plochy "Kačinec" pod Domem zahrádkářů k hrázi vodní nádrže Oši podél potoka Vřesinka. Mohou být dvě varianty, buď po levém nebo pravém břehu Vřesinky. Trasa vedoucí po levém břehu bude náročnější z důvodu větších zemních prací a také z pravděpodobných komplikací při výkupu částí pozemků nutných pro výstavbu pěšiny (cca 1000m²) od soukromých osob. Trasa vede po pozemku Povodí Odry s.p. (parc. čís. 2102/1 k.ú. Vřesina u Bílovce) a 4 soukromých pozemcích. Trasa vedoucí po pravém břehu bude cca o 100m delší, ale nebude pro výstavbu technicky náročnější než trasa po levém břehu. Povede po dvou pozemcích Povodí Odry s.p. (parc. čís. 2103/1 a 2106/6 k.ú. Vřesina u Bílovce), po 4 soukromých pozemcích a pozemku parc. čís. 2106/10 ve vlastnictví obce Vřesina.

Pěšina Hadí vrch - Pěšina dlouhá 135m a široká 3,0m zpevněná drceným kamenivem vede ve stoupání po lesním pozemku parc. čís. 1334 k.ú. Vřesina u Bílovce, který je ve vlastnictví Lesy ČR "od nepaměti" v trase podél oplocení bývalého letního kina a hřištěm DTJ mezi

ulicemi Pohoří a Plzeňská. V exponovaných místech se provedou takové úpravy snižující možnost vymílání vodou. Opraví se veřejné osvětlení a pěšina bude doplněna lavičkami k odpočinku.

- **Vytvoření zázemí pro maminky s kočárky v budovách ZŠ**

Úpravou některé části MŠ nebo ZŠ vytvořit prostor, kde by se mohly setkávat maminky s malými dětmi (0-5 let). Místnost by byla přístupná zvláštním vchodem, aby byla zajištěna bezpečnost ostatních prostor. Byla by zde možnost uložit kočárky. Prostor by byl přizpůsoben jak pro děti – herna, tak pro maminky – posezení. Správa prostoru (zamykání, výběr poplatku za vstup) by byla dohodnuta s některou z maminek. Prostor by byl přístupný ve specifické časy. Možnost pronájmu prostor i pro kroužky pro nejmenší.

- **Budování chodníků – bližší specifikace**

Chodník od zastávky Nová Plzeň k hřišti U Opusty - trasa chodníku, který je pro bezpečnost chodců a návštěvníku sportovního areálu nezbytností, je zařazena v platném územním plánu obce Vřesina mezi veřejně prospěšné stavby. Chodník podél silnice III/4692 v délce 180m zasahuje do šesti sousedních pozemků, které jsou v soukromém vlastnictví a bude zabírat plochu o výměře cca 543m². Dotčené budou pozemky parc. čís. 1140/1 (183m²), 1140/20 (90m²), 1140/19 (69m²), 1140/25 (64m²), 1140/26 (69m²) a 1140/3 (68m²) k.ú. Vřesina u Bílovce. Jelikož lze předpokládat ze strany některých vlastníků negativní postoj k prodeji dotčených částí pozemků, doporučuje se jejich vyvlastnění. Lze také posoudit variantu vedení trasy chodníku po pozemku parc. čís. 2127/1 k.ú. Vřesina u Bílovce-silnici III/4692 v majetku Moravskoslezského kraje v šířce 2,00m v úseku pozemků parc.čís. 1140/20, 1140/19, 1140/25, 1140/26 a 1140/3 k.ú. Vřesina. V této části je šířka vozovky 8,00m a její zúžení na 6,00m jenom prospěje ke zklidnění a zpomalení silničního provozu na začátku uzavřené obce. (V uzavřené obci Dolní Lhota je šířka vozovky silnice 5,70m v délce 100m označená dopravní značkou "Zúžená vozovka"). Vhodným jednáním lze dotčenou plochu získat darem.

Chodník na ulici Hlavní - trasa chodníku mezi autobusovou zastávkou "Samoobsluha" a starým vodojemem Nadevšu , který je pro bezpečnost chodců nezbytností, je zařazena v platném územním plánu obce Vřesina mezi veřejně prospěšné stavby. Chodník podél silnice III/4693 v délce 500m lze vést ve dvou variantách. Východní varianta spočívá ve vedení chodníku v šíři 2,5m po silničním pozemku parc. čís. 2124/1 k.ú. Vřesina u Bílovce, který je ve vlastnictví Moravskoslezského kraje, v délce 500m a dotčená plocha má výměru cca 1250m²(Vhodným jednáním lze dotčenou plochu získat darem). U autobusové zastávky "Samoobsluha" je nutné při východní variantě zřídit přechod pro chodce.

Západní varianta si vyžádá posunutí stávajících plotů a výkup nutné plochy pro chodník ze soukromých pozemků u 15 vlastníků, kteří v proběhlé anketě k této problematice v mnoha případech vyslovili negativní stanovisko.

Chodník na ulici Mešnická (do Lažisk) - je pro chodce z Vřesiny nebo porubské občany navštěvující místní hřbitov bezpečnostní jistotou. Trasa chodníku v délce 380m se nachází na jižní straně silnice III/4692 mezi stávajícím parkovištěm pod hřbitovem a přemostěním "Prodloužené Rudné" na pozemku parc. čís. 2125/1 k.ú. Vřesina u Bílovce, který je ve vlastnictví Moravskoslezského kraje. Dotčená plocha má výměru cca 1000m² (Vhodným jednáním lze dotčenou plochu získat darem). V této trase se navrhuje také cyklostezka (specifikace aktivit PC 03.10) čímž se nabízí společné řešení.

- **Řešení veřejného osvětlení s cílem úspory energie a snížení světelného smogu**
Forma studie. Podle zkušeností jiných obcí je v přehodnocení stavu veřejného osvětlení poměrně velký potenciál (uvádí se až 30 % nákladů na energii) a je možno řešit i otázku světelného smogu, to vše v souvislosti s bezpečností.
- **Vytvoření harmonogramu oprav místních komunikací**
Provedení revize stavu místních komunikací a jejich rozdělení do kategorií: kat.I – vysoká průjezdnost a velmi špatný stav, kat. II – nízká průjezdnost a velmi špatný stav nebo vysoká průjezdnost a špatný stav, kat. III – nízká průjezdnost a špatný stav, kat. IV – ostatní. Odhad nákladů na opravy (dle délky komunikace a rozsahu poškození) v kat.I a přednostně zařadit opravy těchto cest do harmonogramu tak, aby byl dodržen předpokládaný rozpočet na daný rok. Dle možností rozpočtu zařadit i opravy komunikací z kat. II a případně i kat. III
- **Budování přechodů pro chodce – návrh bližší specifikace**
Přechod na Mešnici se navrhuje v blízkosti autobusové zastávky "Hřbitov" u domu čp. 77 . Nutné je v prodloužení "zálivu" vybudovat od domu čp. 142 v délce cca 10,0m chodník.
Přechod na ul. Hlavní se navrhuje u autobusové zastávky "Samoobsluha" u domu čp. 35 jako součást PC03.01-chodník na ul. Hlavní.
Přechod Nová Plzeň se navrhuje u tramvajové zastávky "Nová Plzeň" u domu čp. 710 (penzión Dukát) jako součást PC03.01-chodník od zastávky Nová Plzeň k hřišti U Opusty.

- **Možné varianty řešení cyklostezky spojující Vřesinu a Ostravu-Porubu**
VARIANTA A: cyklostezka bude kopírovat cestu vedoucí od hřbitova do Poruby. Naváže na chodník na ulici Mešnická a připojí se na chodník u nového mostu nad „Prodlouženou Rudnou“. Tato varianta předpokládá úpravu chodníků tak, aby byly využitelné i pro cyklostezku (bezbariérové). Bylo by možné využít návaznost na silnici. Výkup pozemků může být jednodušší díky jednání s jedním vlastníkem – ŘSD. Nevýhodou je relativně hustý provoz na silnici a nutnost spolupráce se zástupci Poruby, protože část stezky by vedla v katastru Poruby.
VARIANTA B: cyklostezka povede kolem tramvajového kolejiště od zastávky Vřesina a napojí se na komunikaci vedoucí kolem koupaliště v Porubě. Tato varianta je v souladu s návrhem v územním plánu obce Vřesina. Cyklostezka by vedla v relativně klidnější části obce. Nevýhodou jsou náročné terénní úpravy kvůli charakteru území a pravděpodobně problematický výkup pozemků.
- **Možné řešení rekonstrukce kanalizací**
Podle výhledu zpracovaného ing. Jarošem:
Rekonstrukce v ulici Hlubočická v délce 567m, termín 2016 (nařízení nadřízeného orgánu), náklady 2 mil Kč
Nová kanalizace v ulici Na pohoří – délka 60m, náklady 716 tis. Kč
Rekonstrukce ulice Klimkovická - délka 204m, náklad 2,433 mil. Kč
Nová kanalizace na ulici Záhumení v délce 136+182m, náklady 1,622 mil. Kč + 2,171 mil. Kč
Nová kanalizace Nade Vsí - délka 90m, náklady 1,181 mil. Kč
- **Zajištění terénní pečovatelské služby poskytované resp. podporované obcí**
VARIANTA A: smluvně zabezpečit s organizací působící na území Ostravy, že některý z jejich pracovníků bude alokovan pro Vřesinu a v případě potřeby bude tuto oblast obsluhovat. Na druhé straně budou občané Vřesiny formou příspěvků na tuto službu motivováni k využívání právě této společnosti
VARIANTA B: zaměstnat jednoho nebo několik pracovníků z řad důchodců nebo nezaměstnaných, kteří by terénní pečovatelskou službu pro naše občany zajišťovali. Např i omezeně: pomoc rodinným příslušníkům s hygienou seniora, návštěva během dopoledních hodin, podání léků a oběda apod. Služba by byla opět finančně zvýhodněna pro občany Vřesiny.
- **Možné řešení ubytovacího zařízení pro seniory**
Vybudování tzv. denního stacionáře pro imobilní nebo jinak nemohoucí seniory s využitím nemovitosti v majetku obce. Jednalo by se o vybudování jakési mateřské školky pro seniory tzn. vybudování prostoru, kde by bylo možno umístit nemohoucího seniora po dobu, kdy jsou rodinní příslušníci, kteří se běžně o seniora starají v zaměstnání.

Dodatek č. 2.
k Programu rozvoje obce Vřesina na
období 2015-2020

Schváleno zastupitelstvem obce dne 6.9. 2017

V souvislosti s vývojem majetkových vztahů, obecné legislativy a hospodaření obce se schvaluje tento Dodatek č.2 k Programu rozvoje obce na období 2015-2020

PC 03.15

Přebudování objektu bývalé Jednoty na zdravotní středisko

- **důležitost:** střední
- **termín:** 2018
- **odpovědnost:** vedení obce
- **odhadované náklady:** 8 000 000 Kč
- **zdroje plnění:** dotace, rozpočet obce, úvěr
- **bližší specifikace:** V objektu bude umístěna ordinace praktického lékaře, zubního lékaře, další ordinace

PC 03.16

Úpravy budovy Hasičské zbrojnice a souvisejících staveb po dokončení zdravotnického střediska

- **důležitost:** vysoká
- **termín:** 2018-2020
- **odpovědnost:** vedení obce
- **odhadované náklady:** 4 mil. Kč
- **zdroje plnění:** rozpočet obce, úvěr
- **bližší specifikace:** po dokončení zdravotnického střediska, budou k dispozici další prázdné prostory v budově hasičské zbrojnice a je třeba se zamyslet nad účelným využitím celého objektu zároveň s jeho modernizací ve prospěch zaměstnanců obce a případným rozšířením možností využívání

Červenec 2017, zpracovala Komise pro rozvoj obce



Program rozvoje obce

VŘESINA

na období 2015–2020

Únor 2015

A. ANALYTICKÁ ČÁST

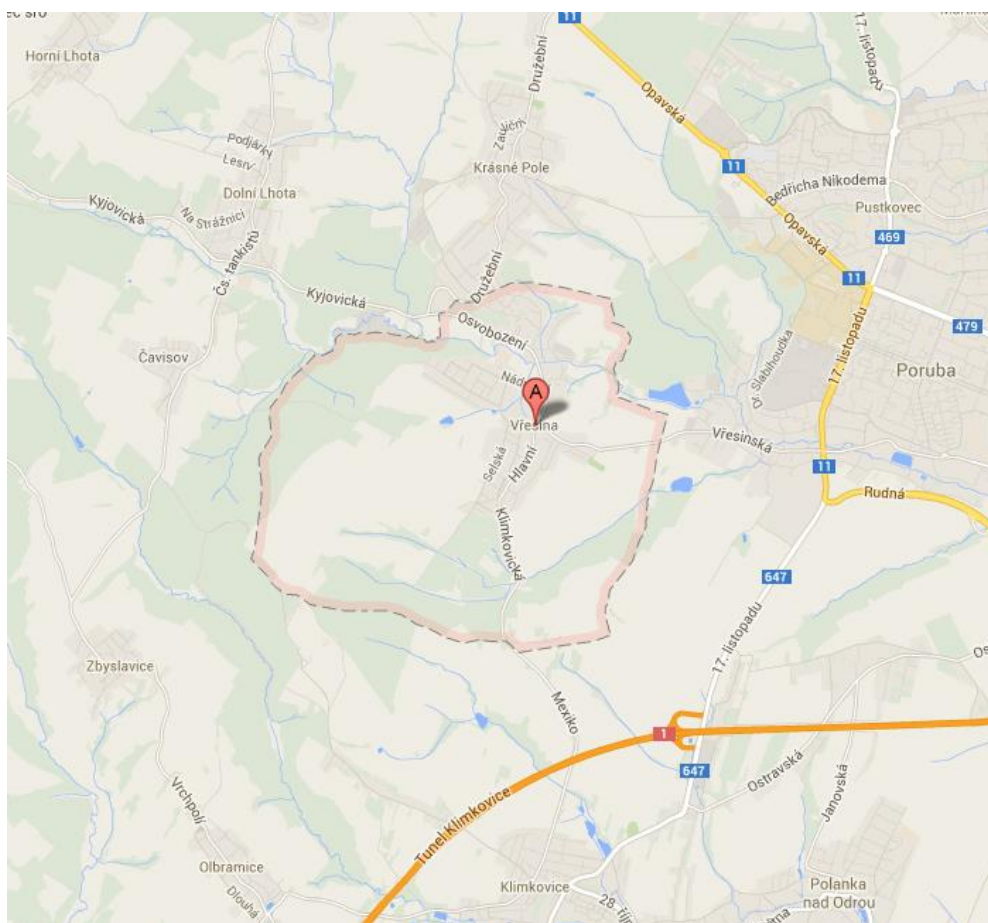
A.1 CHARAKTERISTIKA OBCE

1. ÚZEMÍ

POLOHA

Vřesina je slezská obec v okrese Ostrava-město v Moravskoslezském kraji. Území obce tvoří východní okraj Oderské nížiny a obec leží v nadmořské výšce 271 m n. m. Na severu se nachází Hlučínská pahorkatina. Základním rysem jsou široce zaoblené rozvodní hřbety, plošiny, mírně skloněné svahy a údolí. Katastrální území obce je členité, přibližně ve směru západovýchodním procházejí dvě údolí - údolí říčky Porubky a údolí potoka Záhumeničky.

Mapa č. 1 *Poloha obce Vřesina I*



Zdroj: www.google.cz

Vřesina sousedí s městem Klimkovice, s ostravskými městskými obvody Ostrava – Poruba a Krásné Pole, s obcemi Čavisov a Dolní Lhota. Obec tvoří jedno katastrální území.

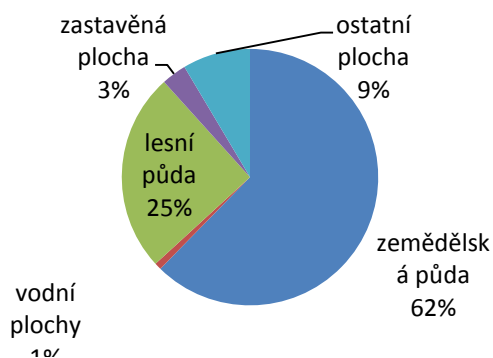
Mapa č. 2 Poloha obce Vřesina II



Celková rozloha obce činí 865 ha, z toho 27 ha představuje zastavěná plocha a 60 ha zahrady. Vlastní zástavba obce je rozložena na obou březích říčky Porubky, na svazích nad její údolní nivou, a tvoří tři oddělené části: jižní část, která je původní zástavbou obce, severní část - Novou Plzeň (na levém břehu Porubky), která vznikla po druhé světové válce a územně souvisí s Krásným Polem a západní část - Za Dvorem, která představuje vilovou zástavbu posledních desetiletí. Na hranici Vřesiny s Klimkovicemi leží osada Mexiko a na jihozápadě zasahuje na území Vřesiny areál Jodových sanatorií Klimkovice.

Kromě zastavěné plochy se na katastrálním území nachází také (Graf č. 1) zemědělská půda, vodní plochy a lesní půda, z níž část o velikosti 35,86 ha je ve vlastnictví obce. Obec vlastní ještě dalších 50,35 ha pozemků určených k plnění funkcí lesa, ty jsou však již na katastrálních územích okolních obcí (Čavisov – 1,94 ha, Dolní Lhota – 14,26, Ostrava – Poruba – 34,16 ha). Lesy ve vlastnictví obce tvoří tři větší lesní komplexy a několik menších porostů. Nadmořská výška lesních pozemků se pohybuje mezi 235 a 375 m. n. m. Dřevinná skladba je z hlediska poměru jehličnanů a listnatých stromů takřka vyrovnaná.

Graf č. 1 Územní charakteristika



Zdroj: © Český statistický úřad, Veřejná databáze

HISTORICKÉ SOUVISLOSTI

První známá písemná zmínka o obci je v listině o rozdílech knížectví opavského z roku 1377, kdy byla ves Vřesina s Hýlovem v držení pana Adama a připadla k dílu opavských knížat Přemka a Václava. Je však pravděpodobné, že Vřesina existovala již před tímto datem. Dobu jejího vzniku lze odhadnout na 2. polovinu 12. století až 1. polovinu 13. století, kdy v této oblasti probíhalo české osídlování.

Od 14. do 17. století jsou z dochovaných archivních písemností známá jména řady držitelů Vřesiny. Od roku 1461 se stala Vřesina na poměrně dlouhou dobu součástí velkopolského panství (postupně v držení pánů Donátů z Velké Polomě, Osinských z Žitné, Pražmů a dalších). Od roku 1702 se stala Vřesina (ves i dvůr) součástí Klimkovického panství v držení Wilczků, v němž zůstala až do první pozemkové reformy, kdy byl dvůr rozparcelován.

Ve 2. polovině 19. století se začala Vřesina postupně měnit v dělnickou vesnici - přibývalo chalupníků a bezzemků, kteří odcházeli pracovat do ostravských dolů a vítkovických hutí.

V roce 1850 byla postavena nová škola, roku 1875 byla rozšířena na dvojtřídní.

V roce 1998 byl v obci dostavěn kostel sv. Antonína Paduánského.

Vřesinským rodákem je národní buditel Msgr. Kazimír Tomášek, který se koncem 19. století podílel na rozvíjení českého kulturního a národního života v českých a slezských vesnicích.

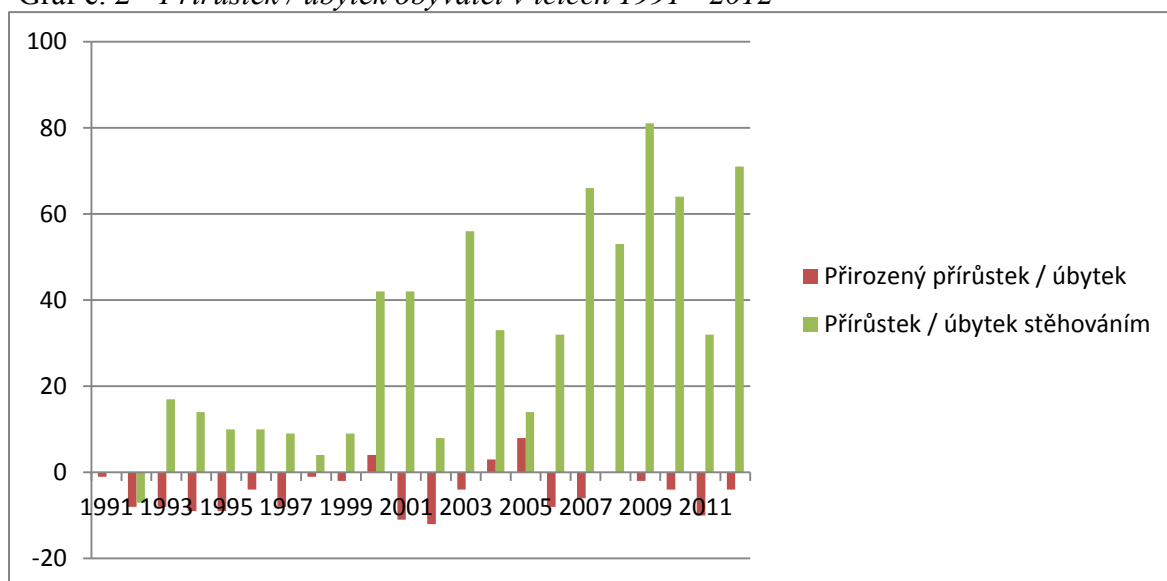
Na území obce se nachází jediná nemovitá kulturní památka, evidovaná ve státním seznamu: č.2116 - kaple

2. OBYVATELSTVO

DEMOGRAFICKÁ SITUACE

Obec Vřesina měla k 1. 1. 2015 celkem 2839 obyvatel a 878 čísel popisných. Od roku 2003 byl celkový přírůstek obyvatel v každém následujícím roce kladný. Z údajů, které obsahuje následující graf, je zřejmé, že přírůstek obyvatelstva je způsoben téměř výhradně stěhováním. V obci je dlouhodobě patrný přirozený úbytek obyvatel, pouze s výjimkou let 2000, 2004 a 2005. Přirozený přírůstek je statistický údaj udávající rozdíl mezi počtem živě narozených a počtem zemřelých ve sledované populaci během určitého období. Jestliže v populaci převažují zemřelí, vychází hodnota přirozeného přírůstku záporně a označuje se jako přirozený úbytek.

Graf č. 2 Přírůstek / úbytek obyvatel v letech 1991 - 2012



Zdroj: © Český statistický úřad, Veřejná databáze

Od roku 1991 se nejvíce dětí narodilo v roce 2009 – a to 28, průměrně se rodí 20 dětí ročně.

Jak vyplývá ze statistik každým rokem narůstá počet obyvatel starších 65 let. Nárůst od roku 2011 do konce roku 2013 je cca 72. To znamená, že ročně se zvýší počet obyvatel v této kategorii o 24.

Tabulka č. 1 pak ukazuje strukturu obyvatelstva dle pohlaví, věku a ekonomické aktivity tak, jak byla ČSÚ zmapována k 31. 12. 2013. Obsahuje též počet obytných domů a bytů v obci.

Tabulka č. 1 Vybrané údaje za obec Vřesina k 31. 12. 2013

| Obyvatel celkem | z toho | | z toho podle věku | | | Obydlené domy | Obydlené byty |
|-----------------|--------|------|-------------------|---------|--------|---------------|---------------|
| | muži | ženy | 0 - 14 | 15 - 64 | 65 a > | | |
| 2 826 | 1380 | 1446 | 426 | 1 881 | 519 | 743 | 966 |

Zdroj: © Český statistický úřad, Veřejná databáze

SOCIÁLNÍ SITUACE

Zastoupení národnostních menšin v obci není. Žádné výrazné problémy se nevyskytují v oblasti návykových látek. O nepřízpůsobivých rodinách není vedení obce nic známo.

SPOLKOVÁ ČINNOST A VOLNOČASOVÉ AKTIVITY

V obci působí aktivně FC Vřesina, Sbor dobrovolných hasičů, Myslivecké sdružení, Dělnická tělocvičná jednota, SK Vřesina LT, Kostelní jednota, Klub důchodců, taneční spolek Radost a oddíl Albatros, vodní skauti Vřesina. Aktivní spolky se snaží získávat sponzorské dary a dotace k rozvíjení svých dalších plánů. Obec poskytuje spolkům každoročně dotace z obecního rozpočtu, a to zejména na podporu práce s dětmi a mladistvými a na aktivity seniorů.

Některé spolky se též podílejí na akcích, které jsou pořádány pro veřejnost a to nejen obcí ale školou, školkou nebo knihovnou. Mezi tradiční akce patří například Mařák nebo Vánoční strom, ale rovněž Obecní ples či Pohádkový les. V minulosti se členové spolků zapojili i například při odhalování busty Gustava Kořeného, u odhalování restaurované mramorové pamětní desky vřesinského rodáka Kazimíra Tomáška či při kladení věnců u Pomníku padlých. pronájmy skladových prostor, obchodu, chovem zvířat, zvěře, službami aj.

V oblasti volnočasových aktivit je vnímána potřeba mateřského centra, které by umožňovalo setkávání maminek na mateřské dovolené. Současně obec postrádá volnočasové centrum, které by mohlo být využíváno pro kroužky dětí i např. pro ruční práce seniorů.

V obci je několik prostor, které mohou být využívány pro setkávání občanů a pořádání společenských akcí: Dům zahrádkářů, sál v prostorách mateřské školky, sál v budově Hasičárny, obřadní síň v budově becního úřadu

3. HOSPODÁŘSTVÍ

EKONOMICKÁ SITUACE

V obci vzhledem k poloze a velikosti nepůsobí žádný velký ani střední podnik. Vesměs se jedná o drobné podnikatelské subjekty, osoby samostatně výdělečně činné. V obci sídlí několik živnostníků podnikajících zabývajících se stavebními pracemi, truhlářstvím, kovovýrobou, prací v lese, opravami aut, dopravních prostředků, zemědělské techniky, pronájmy skladových prostor, obchodu, chovem zvířat, zvěře, službami aj.

Jedním z největších zaměstnavatelů je nově prodejna náležející do Maloobchodní sítě Hruška, spol. s r. o., která je jednou ze tří maloobchodních prodejen v obci. Vzhledem k blízkosti města Ostrava, je Vřesina místem, které kombinuje snadnou dostupnost i blízkost přírody, vyzývající k odpočinku a relaxaci. Turisté i další návštěvníci či projíždějící najdou ubytování ve několika penzionech (Motýlek, Muraty, Dukát a V Hájku) Stravovací služby jsou kromě Penzionů Motýlek a Muraty poskytovány rovněž v restauraci Na Kopci, v hospodě Na Hřišti a Na Růžku.

TRH PRÁCE

Míra nezaměstnanosti k 31. 3. 2014 činila 6,1 %, což představovalo 123 uchazečů o zaměstnání. Vřesina se tak nachází v intervalu 6,1 – 7,5 %, což je vzhledem k nezaměstnanosti v Moravskoslezském kraji (přes 9,3 % ke 2. 1. 2014) uspokojivé. Okolní obce spadají do stejného intervalu, s výjimkou Čavisova, kde je nezaměstnanost nižší a Ostravy – Poruby, kde se naopak blíží 10%.

Následující Tabulka č. 2 obsahuje bližší informace o struktuře obyvatel obce Vřesina dle ekonomické aktivity k počátku roku 2011.

Tabulka č. 2 *Obyvatelstvo podle ekonomické aktivity k 26. 3. 2011*

| | Celkem | muži | ženy |
|---|---------------|-------------|-------------|
| ekonomicky aktivní celkem | 1 294 | 713 | 581 |
| zaměstnaní | 1 191 | 650 | 541 |
| zaměstnanci | 904 | 464 | 440 |
| zaměstnavatelé | 70 | 52 | 18 |
| pracující na vlastní účet | 148 | 102 | 46 |
| pracující důchodci | 58 | 38 | 20 |
| ženy na mateřské dovolené | 18 | - | 18 |
| nezaměstnaní | 103 | 63 | 40 |
| ekonomicky neaktivní celkem | 1 323 | 565 | 758 |
| nepracující důchodci | 638 | 256 | 382 |
| žáci, studenti, učni | 439 | 214 | 225 |
| osoby s nezjištěnou ekonomickou aktivitou | 76 | 33 | 43 |

4. INFRASTRUKTURA

TECHNICKÁ INFRASTRUKTURA

Obec Vřesina je na základě smluvního vztahu zásobována pitnou vodou společností Severomoravské vodovody a kanalizace Ostrava a.s. Jako hlavní velkokapacitní zdroje povrchové vody přitom slouží údolní nádrže Kružberk v Jeseníkách, Šance a Morávka v Beskydech. Kvalita produkované pitné vody je velmi dobrá a trvale vyhovuje všem ukazatelům vyhlášky 252/2004 Sb. Splňuje i nároky kladené na vodu pro přípravu kojenecké stravy.

Odvod odpadních vod je na základě smluvního vztahu z roku 2011 realizován společností OVAK, a.s. Objem fakturovaného množství odvedených odpadních vod se určí tak, že na základě výzvy objednatele jsou provedena 2 jednorázová týdenní měření v bezdeštném období za účasti poskytovatele a objednatele. Na obecní kanalizaci je připojeno asi 80% domácností. Ostatní využívají individuální likvidaci odpadních vod (žumpy, čističky apod.).

Obec Vřesina je plynofikována. Pro vytápění a ohřev TUV jsou ale občany rovněž využívána tuhá (fosilní) paliva, elektrická energie, propan-butan a částečně obnovitelné zdroje energie. Vedení obce se opakovaně snaží apelovat na občany, aby staré kotle na tuhá paliva vyměnili za nové – ekologičtější a využívali obecně ekologičtější způsoby vytápění a ohřevu TUV.

Likvidace a svoz komunálního odpadu je sjednána se společností OZO, a.s. a obec disponuje úložištěm odpadu. Svozy domovního odpadu se uskutečňují pravidelně dle sjednaných parametrů. OZO odváží i velkoobjemové kontejnery dle potřeby z obecního úložiště odpadu a od hřbitova. Nově (od roku 2014) je rovněž likvidace tříděného odpadu sjednána se společností OZO. V obci jsou 4 stanoviště kontejnerů: u obecního úřadu, na Malé straně, u tramvajové zastávky Nová Plzeň, na ulici Topolová. Třídít lze papír, plasty, sklo, elektroodpad a textil.

DOPRAVNÍ INFRASTRUKTURA

Obec leží v těsné blízkosti ostravského obvodu Poruba a nájezdu na silnici I/11. Ta již dnes spojuje Vřesinu s centrem Ostravy a dalšími obcemi směrem na město Havířov. Tato silnice tvoří důležitou silniční tepnu Moravskoslezského kraje, proto bylo rozhodnuto o zvýšení její kapacity a rovněž napojení dalších obcí a měst. Silnice I/11 je plánovaná ve čtyř-pruhovém uspřádání v úseku Opava - Ostrava - Havířov - Prostřední Suchá a Tošanovice - Hnojník - Nebory - Třinec - Bystřice - státní hranice, kde by měla navazovat na slovenskou rychlostní komunikaci R5.

Stavba je rovněž zařazena do souboru staveb s vazbou na D47 Lipník nad Bečvou–Ostrava. Silnice I/11 tvoří součást dálničního systému, který spojuje východ republiky se západem, jejím prostřednictvím bude umožněno rychlejší spojení severu Moravy s Prahou, Brnem a dalšími městy.

Z hlediska širších dopravních vazeb má pro obec již nyní význam nájezd na D1, který je od obce vzdálen cca 5 km.

Samotnou obcí prochází silnice III/4692 Poruba - Vřesina - Horní Lhota (Vřesinská) a silnice III/4693 spojující Vřesinu s Klimkovicemi.

Místní komunikace

V obci je identifikováno několik páteřních místních komunikací. Mezi ně patří ulice Plzeňská, Hlubočická, Topolová, Selská, Záhumení a nejmladší ulice Břidličná. Systém obslužných místních komunikací je v území relativně stabilizován, jen místně dochází k občasným změnám ve značení kvůli bezpečnosti provozu a zejména chodců. Ulice jsou průběžně rekonstruovány.

Kapacitní parkovací plochy jsou vybudovány u objektů a zařízení občanského vybavení (u obecního úřadu, u hřiště Nad Opustou, u hřbitova). Parkování je dále možné před budovou MŠ, menší parkoviště je v blízkosti školy na krajnici silnice III/4692. Individuální plochy pro parkování a odstavení vozidel včetně garáží se nacházejí převážně na soukromých pozemcích.

Komunikace pro pěší

Podél silnice III/4692 a a silnice III/4693 jsou vybudovány nespojitě úseky chodníků. Chodník je rovněž vybudován na ulici Nádražní. Bohužel většina chodníků není koncipována jako bezbariérová a neumožňuje jednoduchý pohyb lidem s kočárky a na vozíčkách. V obci je dále několik samostatných pěších propojení. Převážná část místních komunikací umožňuje bezpečný pohyb chodců.

Územím obce prochází značená turistická stezka (zelená), která spojuje obec s ostravským městským obvodem Poruba. Na hranici obce se u Svaté Trojice potkává se žlutou značkou, společně vedou až na vrch Okluk a pak žlutá z části po hranici obce přes lokalitu Mexiko a Skalku vrací zpět do Poruby.

DOPRAVNÍ OBSLUŽNOST

Hromadná přeprava osob je realizována tramvajovou a autobusovou dopravou. Tramvajovou dopravu zajišťuje Dopravní podnik Ostrava, a.s. Na území Vřesiny jsou umístěny 2 zastávky (Vřesina a Nová Plzeň) tramvajové linky č. 5, která spojuje Ostravu – Porubu (zastávka Vřesinská) a obec Horní Lhotu, resp. lokalitu Zátíší.

Autobusovou dopravu zajišťuje společnost Arriva Morava, a.s.. Na území Vřesiny se nachází 5 autobusových zastávek (Mexiko, u potoka, kaple, samoobsluha, hřbitov). Autobusy je Vřesina spojena s Ostravou – Porubou a obcemi na trati směrem do Zbyslavic.

Doprava je poměrně vyhovující, i když z času na čas se objeví požadavky ze strany občanů na zvýšení četnosti spojů či na převedení některých zastávek (zejména tramvajových) do ostravského tarifního pásma. Vřesina spadá do tarifní oblasti XXL nikoli do samotné oblasti město Ostrava. Z toho vyplývá, že občané Vřesiny hradí vyšší jízdné. Tato skutečnost by byla řešitelná pouze výrazně zvýšenými platbami poskytovatelům dopravní obsluhy z prostředků obce.

5. VYBAVENOST

BYDLENÍ

V obci je evidováno 878 čísel popisných. Vzhledem k poloze obce byl v posledních letech zaznamenán značný zájem o výstavbu. V obci se nachází cca 27 ha zastavitelných ploch a 60 ha zahrad. V současnosti nově tvořeném územním plánu obce se tyto plochy zvětší. Územní plán navrhuje rozšíření o cca 10 ha zastavitelných ploch a zahrad především zábořem zemědělské půdy, největší část se nachází v lokalitě Důlek.

Obec v současnosti nemá ve svém vlastnictví žádné bytové prostory.

Byty s pečovatelskou službou se nachází na území města Ostrava.

ŠKOLSTVÍ A VZDĚLÁVÁNÍ

Obec je zřizovatelem Základní a mateřské školy Vřesina, příspěvkové organizace, jejíž součástí je i školní družina a školní jídelna. Areál školy čítá budovu školy, tělocvičny, mateřské školy a školní jídelny dále pak zahradu školy a školky včetně hřiště.

Základní škola patří mezi neúplné školy s pěti samostatnými ročníky. Aktuálně je otevřeno 6 tříd, z toho dvě třetí třídy. Ve škole fungují dvě třídy školní družiny rozdělené podle věku dětí. Ve školním roce 2014/2015 školu navštěvuje 132 dětí. Maximální kapacita omezená prostory školy je 140 dětí, které mohou být rozděleny až do 7 tříd.

Mateřská škola čítá tři třídy rozdělené podle věku dětí. Nyní školku navštěvuje 76 dětí, což je její maximální kapacita. Zařízení eviduje každým rokem 2-7 žádostí o přijetí, kterým z kapacitních důvodů není možné vyhovět. Vzhledem ke snižujícímu se počtu dětí se dá předpokládat, že budou v dalších letech uspokojeni všichni žadatelé.

ZDRAVOTNICTVÍ

Na území obce se nachází ordinace všeobecného lékaře pro dospělé a gynekologická ambulance. Od roku 2013 je otevřena lékárna která kromě humánních léčiv nabízí i veterinární přípravky. Vzhledem k blízkosti města Ostrava jsou bez problémů dostupná i specializovaná zařízení a nemocnice. Nejbližší zařízení Fakultní nemocnice s poliklinikou se nachází ve vzdálenosti 3 km od centra obce.

SOCIÁLNÍ PÉČE

Obec nedisponuje žádnými sociálními službami. Občané sice mohou využít služby nabízené organizacemi působícími na území města Ostravy. Jejich využitelnost je však vzhledem k dopravní dostupnosti (pečovatelky využívají hromadnou dopravu) a vzdálenosti dosti problematická.

Obec pro občany zajišťuje pravidelné informativní schůzky týkající se sociální problematiky.

6. ŽIVOTNÍ PROSTŘEDÍ

Obec Vřesina se nachází na třech kopcích a je obklopena původní přírodou. Louky, lesy a přirozené kopečky vybízejí ke sportovním a turistickým aktivitám a jsou i domovem relativně početné lesní zvěře. Kvalita životního prostředí je přes blízkost Ostravy na dobré úrovni. Existující problémy jsou spojeny s lokální vytápěním, kdy někteří občané používají neekologická a zdraví škodlivá paliva. Dalším problémem je intenzita dopravy především kamionové na hlavní komunikaci obce.

V obci se z hlediska životního prostředí nacházejí dvě problematické lokality: oblast bývalé skládky komunálního odpadu tzv. Tuzex a hnojiště na Lázeňské ulici. Obě jsou v majetku soukromých subjektů. Nově na okraji obce vzniká budoucí zdroj prašnosti a hlučnosti – silnice I/11 tzv. Prodloužená Rudná.

7. SPRÁVA OBCE

Správu obce zajišťuje obecní úřad. Činnost úřadu je vykonávána pouze pro území obce. Působí zde matrika a Silniční a správní úřad. Vřesina má rovněž obecní policii, jejíž tři příslušníci působí na základě veřejnoprávní smlouvy i na území obce Klimkovice. Obec Vřesina má sjednanou také veřejnoprávní smlouvu s městskou částí Ostrava-Poruba pro řešení přestupků.

Obec kromě výše jmenovaných úředníků zaměstnává knihovnici, členy pracovní čety, která se stará o údržbu a správu obecního majetku, správce pohřebiště a správce hřiště nad Opustou. Celkem obec zaměstnává 15 zastupitelů, 19 pracovníků na hlavní pracovní poměr a 21 pracovníků na dohodu o provedení práce včetně členů komisí.

Obecní úřad sídlí v budově, která je v majetku obce. Budova má také obřadní síň, která je využívána mimo jiné jako oddací síň a prostor pro vítání občánků. V budově sídlí obecní policie, Česká pošta, a.s. a je zde zřízen tzv. CzechPoint což je služba pro komunikaci občanů se státní správou.

Obec má v majetku rovněž budovu Hasičárny, ve které se kromě základny Sboru dobrovolných hasičů nacházejí též ordinace všeobecného lékaře pro dospělé a gynekologická ambulance. V prvním patře nově fungují soukromé jesle. V zadním traktu se nacházejí garáže pro obecní technická vozidla a úložiště odpadu. V majetku obce je také komplex hřiště Nad Opustou včetně budovy, ve které je umístěn byt správce a hospoda (pronajata soukromé osobě). Obec dále disponuje budovou, ve které se nachází obecní knihovna, Domem zahrádkářů, Smuteční síní včetně budovy márnice umístěné na hřbitově a také HAKI halou (souží jako úložiště technických potřeb).

HOSPODAŘENÍ OBCE

Obec Vřesina hospodaří s rozpočtem cca 30 mil. Kč. Příjmy obce jsou získávány především z daní. Výdajovou stránku tvoří především mandatorní výdaje tzn. financování místní správy, údržby infrastruktury apod.

Program rozvoje obce Vřesina na období 2014–2020

V letech 2012-14 probíhala řada důležitých investičních akcí (rekonstrukce ZŠ, MŠ, školní zahrady či tělocvičny), takže bylo nutné do rozpočtu zapojit nejen zůstatky z minulých let, ale rovněž využít cizích finančních zdrojů. Byly využity následující úvěry u České spořitelny:

Tabulka č.3 Výše úvěrů obce k 31.12.2014

| Rok | Aktuální výše úvěru v mil. Kč | Úrok v % | Účel úvěru |
|------|-------------------------------|----------|--------------------------------|
| 2012 | 3,268 | 2,16 | Stavební úpravy základní školy |
| 2013 | 2,14 | 1,88 | Kanalizace |
| 2014 | 4,0 | 1,58 | Rekonstrukce mateřské školy |

Splátky úvěrů činí přibližně 10% rozpočtu obce.

V roce 2013 byly využity dotace ve výši cca 4,2 mil. Kč především na pořízení čistícího vozidla a modernizaci mateřské školy.

V roce 2014 obec využila dotace ve výši přibližně 7,6 mil. Kč. Dotace byly získány zejména na rekonstrukci školní zahrady, zateplení budovy mateřské školy a pořízení územního plánu.

VNĚJŠÍ VZTAHY

Obec je členem místní akční skupiny MAS Opavsko, a to od roku 2011. Obec v roce 2013 přes MAS Opavsko obdržela dotaci ve výši 400.000 Kč na modernizaci MŠ.

Obec Vřesina je rovněž členem Sdružení místních samospráv ČR, které je nevládní apolitickou organizací s celostátní působností a hájí zájmy obcí a měst v ČR.

2.A VÝCHODISKA PRO NÁVRHOVOU ČÁST

1. SWOT ANALÝZA

Lidé a společnost

| Silné stránky | Slabé stránky |
|---|---|
| <ul style="list-style-type: none"> • Dobrá dostupnost a kvalita školních a předškolních zařízení • Dostatečné množství sportovišť • Existence základní zdravotní péče na území obce nebo v nejbližším okolí • Udržování tradic a zvyků • Bohatý spolkový život a dobrá podpora spolků ze strany obce • Vydávání místního občasníku Vřesinské noviny • Absence sociálně vyloučených lokalit • Členství v Národní síti Zdravých měst ČR | <ul style="list-style-type: none"> • Nepříliš velký zájem občanů o dění v obci • Nedostatečná kapacita místností vhodných pro kulturní a společenské akce • Problematická dostupnost terénních pečovatelských služeb (vzdálenost Ostravy výrazně zvedá cenu služeb) • Neexistence programu péče o seniory. • Absence denního stacionáře a domova pro seniory • Nabídka volnočasových aktivit v obci má potenciál pro rozšiřování • Absence ordinace dětského lékaře v obci |

| Příležitosti | Hrozby |
|--|---|
| <ul style="list-style-type: none"> • Využití evropských a státních dotací (např. na služby pro seniory) • Využití grantů velkých ostravských firem na podporu volnočasových aktivit • Využití nepoužívaných objektů v majetku soukromých subjektů pro potřeby obce (např. pro domovy pro seniory) | <ul style="list-style-type: none"> • Omezené finance na rozvoj školních a předškolních zařízení • Nedostatek financí na vybudování a udržování zařízení pro seniory |

Infrastruktura

| Silné stránky | Slabé stránky |
|--|--|
| <ul style="list-style-type: none"> • Plná plynofikace obce • Blízkost a relativně dobrá dostupnost Ostravy • Připravené dopravní řešení centrální křižovatky obce • Dobé pokrytí mobilním signálem a dobrá dostupnost internetových sítí | <ul style="list-style-type: none"> • Určitá část obce není připojena na veřejnou kanalizaci • Chodníky i většina veřejných budov není bezbariérová (pro kočárky a vozíčkáře) • Absence cyklostezek a stání pro kola • Nadměrné zatížení obce automobilovou dopravou (průjezd obcí do sousedních vesnic, budování silnice I/11 - prodloužená Rudná v katastru obce) • Na území obce nejsou zmapovány a zpřístupněny zdroje přírodní kvalitní pitné vody • Nedostatečná kvalita povrchu některých vedlejších komunikací a chodníků • Absence chodníků podél některých frekventovaných silnic • Nedodržování rychlostních omezení při průjezdu obcí |

| Příležitosti | Hrozby |
|--|--|
| <ul style="list-style-type: none"> • Zamezení průjezdu těžkých aut v souvislosti s vybudováním silnice č. I/11 - prodloužené Rudné • Omezení rychlosti přímo za vjezdy do obce | <ul style="list-style-type: none"> • Nedostatek prostředků na údržbu silniční sítě • Nedojde k omezení kamionové dopravy přes obec, pokud bude zavedeno mýtné pro silnice I. třídy (prodloužená Rudná) |

Ekonomika a podnikání

| Silné stránky | Slabé stránky |
|---|--|
| <ul style="list-style-type: none"> • Silný a tradiční sektor malých a středních zemědělců • Dostatečný počet ubytovacích zařízení • Dodavatelé farmářských komodit z místních zdrojů | <ul style="list-style-type: none"> • Nedostatek pracovních příležitostí v obci (pro důchodce, maminky na mateřské apod.) • Omezené prostředky na podporu soukromých podnikatelů, což má za následek relativně nízký počet soukromých podnikatelů, řemeslníků a firem |

| Příležitosti | Hrozby |
|--|--------|
| Využití případných dotačních příležitostí v oblasti sociálního podnikání | |

Ochrana krajiny a přírodního bohatství

| Silné stránky | Slabé stránky |
|---|--|
| <ul style="list-style-type: none"> • Pestrá a estetická krajina v okolí • Dobrá dostupnost lesů pro procházky a turistiku ze všech částí obce (část lesů v majetku obce) • Blízkost lázní – Sanatoria Klimkovice • Členství v Národní síti Zdravých měst ČR • Existence úložiště odpadů a stanovišť pro tříděný odpad na několika místech obce • Existence rozlévacích lokalit kolem Porubky a tím snížení hrozby povodní | <ul style="list-style-type: none"> • Znečišťování ovzduší topeništi s pevnými neekologickými palivy a spalování odpadů • Málo izolační zeleně kolem komunikací, především kolem stavby silnice I/11 – prodloužená Rudná • Vypouštění dešťových vod do kanalizace bez dalšího využití (např. Jako technické vody) • Nedostatečné množství pěšin a vycházkových tras • Znečišťování obce psími exkrementy • Absence alejí kolem polních cest a místních komunikací |

| Příležitosti | Hrozby |
|---|--|
| <ul style="list-style-type: none"> • Využití neudržovaných částí zeleně v majetku soukromých subjektů v obci a okolí • Státní podpora ekologicky šetrného zemědělství | <ul style="list-style-type: none"> • Rostoucí automobilový provoz včetně nákladní dopravy zhoršující bezpečnost i kvalitu ovzduší • Nárůst hlučnosti a prašnosti po dostavbě silnice I/11 - prodloužená Rudná • Rozdělování krajiny dopravní infrastrukturou a výstavbou a tím omezení výskytu a pohybu zvěře |

Bezpečnost, veřejná správa a spolupráce s okolními subjekty

| Silné stránky | Slabé stránky |
|--|---|
| <ul style="list-style-type: none"> • Existence CzechPoint služeb v obci • Lidský a vstřícný přístup administrativních pracovníků obce a obecní policie • Informace – aktuality z obecního webu poskytované mailem občanům • Neformální setkávání s občany – Na kávu s vedením obce • Účast na Vesnických sportovních hrách okolních obcí a zájem občanů o tuto aktivitu • Aktivní zapojení v Místní akční skupině Opavsko a Svazu místních samospráv | <ul style="list-style-type: none"> • Roztříštěnost obecní politické scény • Chodníky i většina veřejných budov není bezbariérová (pro kočárky a vozíčkáře) • Nízká dopravní bezpečnost především u vjezdů do obce, v okolí centrální křižovatky a okolí školy a školky |

| Příležitosti | Hrozby |
|--|--|
| <ul style="list-style-type: none"> • Spolupráce s okolními obcemi na výstavbě center pro seniory, turistických stezek, cyklostezek apod. • Vznik mikroregionu – spolupráce se sousedními obcemi Možnost zapojení Vřesiny do Sdružení lázeňských míst České republiky | <ul style="list-style-type: none"> • Rostoucí kriminalita a blízkost Ostravy s množstvím sociálně problémových skupin |

2. LIMITY ROZVOJE - NÁVAZNOST NA ÚZEMNÍ PLÁN

Územní plán obce Vřesina, platný od konce roku 2014, respektující všechny současné koncepce a předpisy na jedné straně, a na druhé množství prostředků, které bude obec schopna a ochotna vynaložit, určuje další limity rozvoje obce.

Základní koncepce rozvoje území dle územního plánu:

- vytvořit předpoklady k zabezpečení udržitelného rozvoje
- respektovat zásady územního rozvoje Moravskoslezského kraje (silnice I/11, vzdušné vedení 2x110kV, vymezení ploch pro regionální území systému ekologické stability, řešení protipovodňových opatření toku Porubka),
- podporovat v oblasti sociální soudržnosti regenerace stávajících ploch a přípravu nových ploch pro bydlení, výchovu, vzdělávání, volný čas atp.,
- podporovat napojení všech ploch na dopravní a technickou infrastrukturu a rozvoj a zlepšení kvality veřejných prostranství,
- v oblasti hospodářského rozvoje nebudou vymezovány nově zastavitelné plochy pro výrobu a skladování, je zdůrazňováno opětovné využití opuštěných a nevyužitých ploch (brown fields) a další rozvoj technické infrastruktury
- v oblasti ochrany přírody bude věnována pozornost ochraně přírodních hodnot a kulturních památek, rozšiřování ploch zeleně jak v zastavěném tak v nezastavěném území, zvýšení ekologické stability a pestrosti krajiny, snížení negativních vlivů výroby na životní prostředí, snížení erozního ohrožení zemědělské půdy, zlepšení průchodnosti krajiny realizací nových účelových cest s využitím pro obsluhu zemědělských a lesních ploch a pro turistický ruch, záměně klasických paliv za obnovitelné zdroje, výstavbě nízkoenergetických domů a zateplování,
- ve střednědobém časovém horizontu navrhuje územní plán vycházet z těchto předpokladů:
 - mírný nárůst počtu obyvatel a bytů, regulace migračního přírůstku obyvatel,
 - z příznivé polohy obce vedle Ostravy tzn. příznivého dopravního napojení, relativně vysokého procenta nezaměstnanosti, méně příznivého životního prostředí,
 - dobré podnikatelské aktivity občanů,
 - dostupnosti technické infrastruktury,
 - nevýhodných odtokových poměrů a špatné funkčnosti části kanalizace
 - z možnosti rozlivu vodních toků
- Územní plán předpokládá např.:
 - neměnění stávajících ploch občanského vybavení,
 - přípravu ploch pro bydlení v lokalitách s technicky a ekonomicky dostupnou infrastrukturou,
 - přednostní zastavování proluk,
 - preferenci bydlení v rodinných domech,
 - využití ploch a objektů méně či zcela nevyužitých,

- oživení monofunkčních ploch pro bydlení,
 - respektování stávající infrastruktury,
 - intenzifikaci stávajících ploch pro sport,
 - umožnění využití neobydlených domů pro účely individuální rekreace,
 - propracování návrhů na doplnění zeleně v nezastavěném území,
 - respektování vodních toků s ponecháním volných manipulačních ploch,
 - umožnění přeměny orné půdy na zeleň.
- Územní plán nepředpokládá
 - zakládání nových zahrádkářských a chatových osad,
 - výstavbu řadových a bytových domů
 - hromadnou rekreaci

Velmi důležité je, aby rada obce a zastupitelstvo se schváleným Programem rozvoje obce pracovalo a to nejméně tak, že při každém schvalování rozpočtu na další rok bude řečeno, které akce Programu jsou do rozpočtu zahrnuty, a jak jsou rozpočtově kryty. Také je možno, zejména při této příležitosti, Program doplňovat nebo měnit.

3. VYHODNOCENÍ REALIZOVANÝCH DOTAZNÍKOVÝCH ŠETŘENÍ

Od roku 2008 proběhlo ve Vřesině několik průzkumů a anket, s cílem zjistit názory občanů na rozvoj a směřování obce.

ANKETA Z PROSINCE 2008

Bylo připraveno 800 anketních lístků, vrátilo se 126 to je 16 %.

Priority aktivit podle hlasování účastníků

- řešení tehdejšího „stravovacího střediska „
- řešení znečištění ovzduší lokálními topeništi,
- organizace sběru bioodpadu, odpadkové koše na veřejných místech, zintenzivnění třídění odpadu, odstranění černých skládek,
- revitalizace hřiště za školou,
- kruhový objezd Nádražní – Osvození, řešení dopravy z lokality Za Dvorem,
- nerozšiřování dosavadního zastavěného území obce
- pěšiny a chodníky velkého procházkového okruhu,
- revitalizace parčíku před hasičskou zbrojnicí,
- úprava autobusové zastávky,
- pěšiny a chodníky malého procházkového okruhu,
- realizace krajinářského parku,
- sjednocení prvků obecního mobiliáře,
- revitalizace hřiště Nade vsí,
- budování nových stezek,
- lávka přes Porubku,
- inventarizace vodních zdrojů,
- úprava parkoviště Nad Opustou,
- chodník ke Štefanově skále

- revitalizace hřiště DTJ,
- chodník po mlýnském náhonu.

Velká většina občanů se vyslovila pro zachování počtu obyvatel do 3000. Zároveň bylo předloženo 116 vlastních návrhů občanů.

ANKETA K NOVĚMU ÚZEMNÍMU PLÁNU Z ROKU 2010

Z rozdaných 800 anketních lístků se vrátilo 119, to je 14,8 % s následujícím výsledkem:

- Počet obyvatel do 3000 - 88% dotázaných pro,
- souvislá výstavba v obci (místo rozptýlené) - 56 % pro,
- provádět územní studie – 59 % p ro,
- změna místa krajinářského parku na stavební parcely - 80 % proti ,
- vybudování nového středu obce – 61 % pro,
- realizovat poldry – 55% proti,

Účastníci šetření podpořily 85% ústřední myšlenku územního plánu jako „zelená Vřesina s co největšími plochami přírody“.

Převažovala nespokojenost s kapacitou mateřské školy, s dopravní obslužností, s parkovacími plochami.

Převažovala spokojenost s kapacitou základní školy.

Dále bylo předloženo 33 dalších námětů občanů.

PRŮZKUM Z ROKU 2012 (diplomová práce Bc. Žlebkové)

Osloveno bylo 192 občanů starších 18 let, nepatrnou většinu (52 %) tvořili muži.

Hodnocení proběhlo v sedmibodové škále. Nejlepší známkou 1 byly hodnoceny tyto oblasti:

- Celková spokojenost s životem v obci (85 % pozitivních reakcí),
- výhodná poloha obce
- atraktivita okolí,
- dobré spojení,

Hůře s průměrnou známkou 3 skončilo:

- životní prostředí v souvislosti s blízkostí velkého města
- zhoršená kvalita ovzduší.
- zájem občanů o dění v obci,
- informovanost občanů o obci,
- celková bezpečnost a pocit bezpečí v obci (v souvislosti s dopravou)

Dále bylo hodnoceno:

- dopravní infrastruktura – známka 3,55 (kamionová doprava),
- čistota okolí obce - známka 2,62,
- sportovní vyžití v obci - 2,55,
- kulturní vyžití -3,66 (chybí kulturní sál)

Investiční preference dle pořadí:

- nové chodníky,
- dopravní hřiště,
- parkovací místa ,
- obnova parků
- vybudování nového centra obce

Nadpoloviční většina respondentů se vyjádřila proti vytváření zón pro drobné podnikání, hlavně pokud hrozí znečištění, zápach nebo emise. Jako nejpálčivější problém respondenti označili dopravní infrastrukturu a nadměrné zatížení místních komunikací.

4. VYHODNOCENÍ PLNĚNÍ PŘEDCHOZÍHO PRO

Program rozvoje obce byl schválen zastupitelstvem v polovině roku 2009 a měl dvě části: Program na léta 2009-2011 a Návrh programu na další léta

Program na léta 2009-2011, byl splněn takto:

1. Řešení znečištění ovzduší lokálními topeništi – splněno částečně, vydán pouze osvětový materiál
2. Zajištění odpadkových košů na veřejných místech a organizace vyprazdňování – splněno
3. Organizace sběru bioodpadů – splněno, ale řešeno odlišně od návrhu v PRO
4. Revitalizace hřiště za školou – splněno částečně
5. Koncepce řešení kruhového objezdu Nádražní – Osvobození – nesplněno, v souvislosti s přípravou nového ÚP nebylo aktuální
6. Odstranění černých skládek – splněno částečně, skládky byly pouze zmapovány
7. Zintenzivnění třídění odpadů – splněno
8. Řešení dopravy z lokality Za Dvorem – splněno, řešeno jednosměrnými ulicemi
9. Revitalizace parčíku před hasičskou zbrojnicí – nesplněno
10. Úprava zastávky na ulici Hlavní – splněno
11. Inventarizace a zakreslení zdrojů podzemních vod, úprava studánek a pramenů – splněno částečně, proběhlo pouze zakreslení studánek
12. Vydání místopisné mapy – splněno
13. Sjednocení prvků obecního mobiliáře - nesplněno
14. Úprava parkoviště nad Opustou- realizováno částečně
15. Úprava lávky, brodu přes potok Porubka v Opustě, zpřístupnění pozemků mezi tréninkovými hřišti – splněno částečně, realizována lávka a úprava brodu
16. Vyjasnění možností využití stravovacího střediska – splněno, vyřešeno stavbou prodejny Hruška
17. Akce Zelená Vřesina – splněno částečně, řešeno v novém územním plánu
18. Doplnění turistického značení - nesplněno

Návrh programu na další léta byl plněn následovně:

1. Pěšiny velkého a malého procházkového okruhu – nesplněno
2. Realizace krajinářského parku – splněno částečně, návrh řešení v novém územním plánu
3. Realizace hřiště Nade vsí - nesplněno
4. Budování nových cyklostezek- nesplněno
5. Převzetí Domu zahrádkářů – splněno
6. Prodloužení vodovodního řadu na ulici Mešnické – splněno
7. Výstavba nových rybníků – nesplněno

Program rozvoje obce Vřesina na období 2014–2020

Jedná se o vyhodnocení k začátku roku 2015, s konstatováním, že zastupitelstva obce s Programem nepracovala, nehodnotila, neaktualizovala a realizace jednotlivých bodů byla spíše spontánní.