

An aerial photograph of a village with red-roofed houses, surrounded by green fields and forests. The sky is blue with some light clouds. The text is overlaid on the image.

# PROGRAM ROZVOJE OBCE ZBYSLAVICE

NA OBDOBÍ  
2022–2030

# PROGRAM ROZVOJE OBCE

*Program rozvoje obce Zbyslavice vznikl v souladu se zákonem  
č. 128/2000 Sb., o obcích.*

*Platnost vytvořené strategie je stanovena na sedm let, tedy počínaje usnesením  
Zastupitelstva obce Zbyslavice, kterým je dokument oficiálně stvrzen. Po uplynutí  
této doby je potřebné dokument opětovně aktualizovat, vyhodnotit úspěšnost  
stanovených cílů a aktivit, a doplnit jej o cíle nové. Aktualizace je možná  
v odůvodněných případech i v průběhu sedmiletého období, přičemž tato skutečnost  
musí být odsouhlasena zastupitelstvem obce.*

Vypracovali:

*Bc. Veronika Burešová*

*Ing. Martina Kurzová*

*RNDr. Marek Komárek*



**SMS služby s.r.o.**

IČO: 067 84 771

V Rovinách 934/40, 140 00 Praha 4

Tel: +420 723 644 867

E-mail: kancelar@sms-sluzby.cz

Web: <http://www.sms-sluzby.cz>

# OBSAH

---

POTŘEBA TVORBY STRATEGIE .....	4
ANALYTICKÁ ČÁST.....	5
Obecná charakteristika území obce.....	5
Obyvatelstvo.....	7
Populační vývoj.....	7
Struktura obyvatelstva .....	8
Domovní a bytový fond.....	11
Ekonomická situace .....	12
Trh práce.....	12
Struktura ekonomických subjektů.....	13
Infrastruktura.....	14
Technická infrastruktura.....	14
Dopravní infrastruktura .....	14
Nakládání s odpady.....	15
Občanská vybavenost.....	16
Společenský život.....	17
Spolková činnost.....	17
Společenské a kulturní akce .....	17
Cestovní ruch.....	19
Životní prostředí.....	20
Bezpečnost a kriminalita.....	23
Správa obce.....	23
Řízení obce.....	23
Hospodaření obce .....	24
Vnější vztahy .....	26
SWOT ANALÝZA.....	27
VÝCHODISKA PRO NÁVRHOVOU ČÁST .....	28
NÁVRHOVÁ ČÁST.....	35
Metodika zpracování.....	35
Dlouhodobá vize .....	36
Strategické cíle .....	37
Vysvětlení karet strategických cílů.....	38
ZÁVĚREČNÁ DOLOŽKA.....	43



# POTŘEBA TVORBY STRATEGIE

---

Na úvod tohoto strategického dokumentu je žádoucí identifikovat potřebu jeho vytvoření. Třemi základními důvody jsou zejména:

- *přirozená potřeba koordinace rozvoje dané oblasti,*
- *orientace v dotačních příležitostech a*
- *legislativa.*

Primárním důvodem vzniku nového programu rozvoje je samotná přirozená potřeba vzniku či aktualizace ucelené koncepce rozvoje území. Program rozvoje obce (PRO) představuje zásadní dlouhodobý dokument, který napomůže konkrétnímu zacílení aktivit v nejbližších letech a určí směr budoucího rozvoje obce. V rámci procesu tvorby dokumentu proběhla diskuse týmu zpracovatelů s hlavními aktéry rozvoje z veřejného, soukromého i neziskového sektoru s cílem v maximální možné míře promítnout do tohoto dokumentu jejich dílčí postoje. Strategický dokument usiluje o koordinaci veřejné i soukromé aktivity ekonomického, sociálního, kulturního i ekologického charakteru obce tak, aby docházelo k vzájemné synergii. Tento rozvojový dokument je podkladem pro sestavování obecních rozpočtů i pro posuzování různých nadregionálních koncepčních dokumentů z pohledu obce.

Další z motivací k pořízení programu rozvoje je efektivnější využití finančních zdrojů. Nabídka dotací je tematicky velmi obsáhlá a vyžaduje včasnou administraci. I proto je nutné s dostatečným předstihem definovat rozvojové priority, monitorovat dotační příležitosti, a jednotlivé projekty včas připravit. Mít zpracovaný a zastupitelstvem schválený strategický rozvojový dokument je navíc v případě některých dotací (zejména z národních zdrojů) jednou ze základních podmínek jejich čerpání. Obdobně pro čerpání finančních prostředků ze strukturálních fondů EU v programovém období 2021–2027+ bude program rozvoje obce zásadní.

Na závěr je nutné zmínit také legislativní souvislosti, kdy program rozvoje obce je zakotven v zákoně č. 128/2000 Sb., o obcích. Obec dle § 2 tohoto zákona „*pečuje o všestranný rozvoj svého území a o potřeby svých občanů*“, dle § 35 v rámci samostatné působnosti uspokojuje „*potřeby bydlení, ochrany a rozvoje zdraví, dopravy a spojů, potřeby informací, výchovy a vzdělávání, celkového kulturního rozvoje a ochrany veřejného pořádku*“ a dle § 38 je obec např. „*povinna pečovat o zachování a rozvoj svého majetku*“. Obec zároveň musí myslet na ustanovení (§ 159) občanského zákoníku, kdy o své území a majetek pečuje jako „*řádný hospodář*“.

# ANALYTICKÁ ČÁST

Obr. 1: Znak obce



zdroj: risy.cz

Tab. 1: Základní údaje

Základní identifikační údaje	
ZUJ	568449
ORP	Ostrava
Okres	Ostrava-město
Kraj/NUTS 3	Moravskoslezský
NUTS 2	Moravskoslezsko
Počet obyvatel	659 (2021)
Průměrný věk	41,7 let (2021)
Katastrální výměra	741 ha
Nadmořská výška	347 m n. m.
Místní části	1

zdroj: risy.cz, ČSÚ

## Obecná charakteristika území obce

Zbyslavice je obec rozprostírající se mezi Opavskou pahorkatinou, Ostravskou pánví a Vítkovskou vrchovinou. Administrativně spadá do okresu Ostrava-město a do správního obvodu obce s rozšířenou působností (dále jen SO ORP) Ostrava náležící Moravskoslezskému kraji. Obec je vzdálená od krajského města Ostrava vzdušnou čarou asi 24 km. Z toho důvodu je možné dojíždět za prací, kulturou, nákupy či službami automobilem v časovém intervalu 20 minut. Do hlavního města se lidé ze Zbyslavic dostanou po dálnici D1 za necelé čtyři hodiny jízdy. Kromě krajského města je obec ve strategické poloze vůči městům Bílovec, Studénka a Klimkovice. V měřítkové úrovni venkovských municipalit patří mezi sousedy Zbyslavic obce: Čavisov, Olbramice, Bítov, Těškovice, Kyjovice.

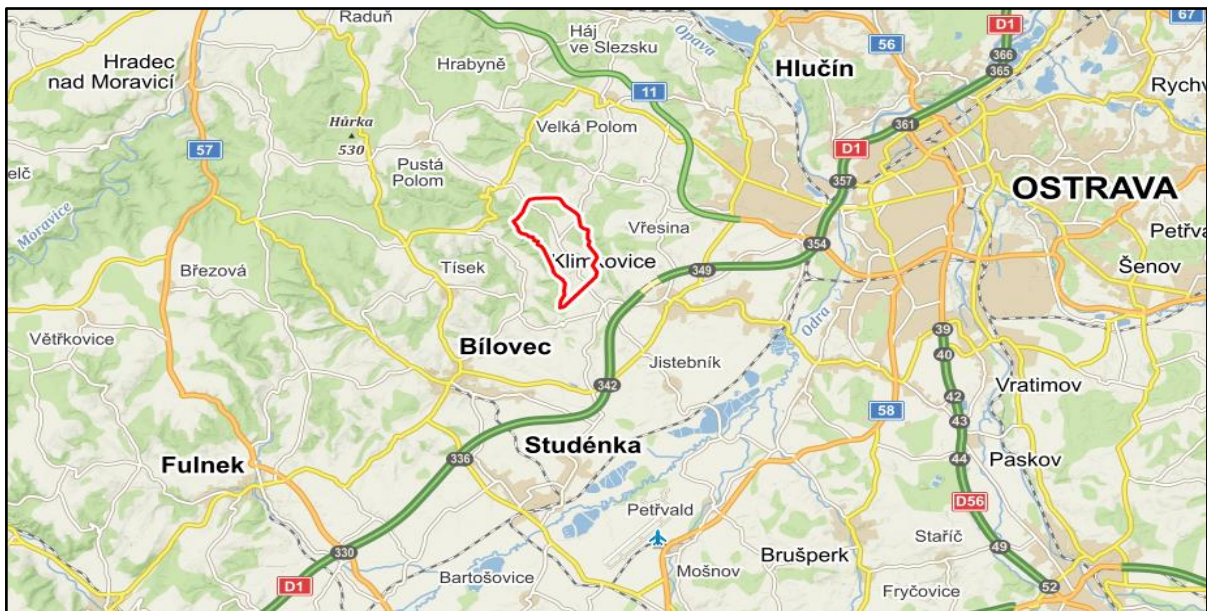


Obec se rozprostírá na rozloze 741 ha. Až 40 % ploch tvoří lesní pozemky a 36 % ploch tvoří orná půda. Pouze 1,5 % zaujímají vodní plochy. Chmelnice, vinice a ovocné sady se na území

nevyskytují. Celkově se v SO ORP Ostrava ovocné sady příliš nevyskytují (tvoří necelé 1 % ploch), i trvale travní porosty představují pouze necelých 7 %. Ve Zbyslavicích je to o 6 % více.

Z historického hlediska nejstarší písemné zmínky o obci pocházejí z roku 1359. V roce 1594 pochází písemná zmínka o rychtáři, který zastupoval funkci vrchnosti. Jeho povinností bylo vykonávat nižší soudnictví, či správní funkci. Během 19. století docházelo ke změnám v parcelaci. Parcelace pokračovala až do období první republiky. V roce 1902 byla založena obecná škola. V současnosti dochází k dalším změnám, které se týkají především výstavby rodinných domů a úprav veřejných prostranství.

## Obr. 2: Poloha Zbyslavic



zdroj: mapy.cz

## Shrnutí:

- Obec se skládá z jedné sídelní jednotky.
- Dobrá dopravní poloha díky blízké dálnici D1.
- Snadná možnost dojíždění za prací, nákupy či zábavou do města Ostrava.
- Krajinu obce tvoří převážně orná půda, lesní pozemky a trvale travní porosty.

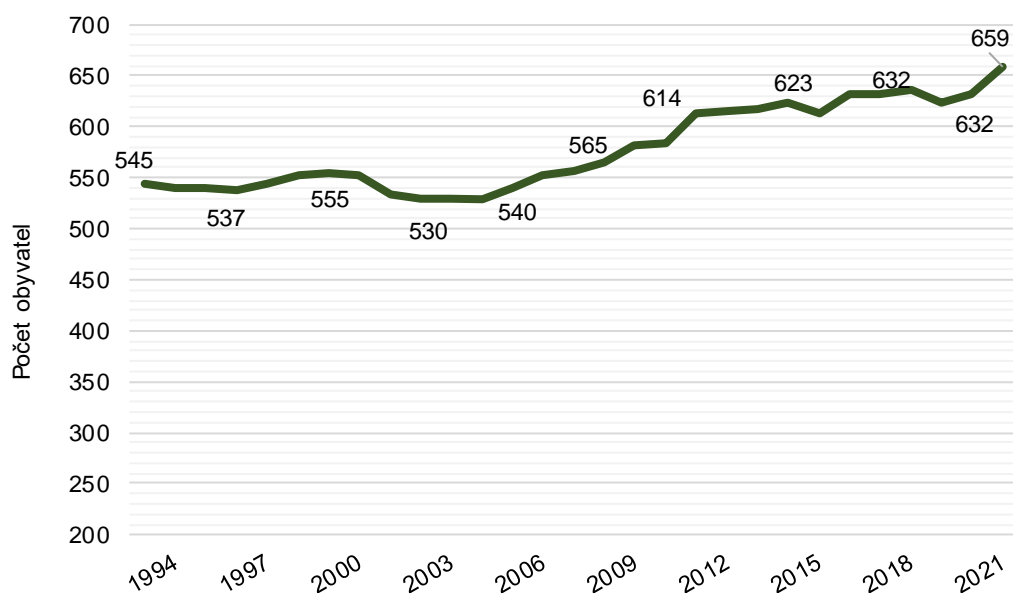
# Obyvatelstvo

## Populační vývoj

K poslednímu datu sčítání (31. 12. 2021) žilo ve Zbyslavicích 659 lidí s trvalým bydlištěm, jedná se tak populačně o druhou nejmenší obec v SO ORP Ostrava. Nejmenší obec je sousední Čavisov (502 obyvatel). Medián za SO ORP činí 2 084 obyvatel. Hustota zalidnění Zbyslavic je 88,9 obyv./km<sup>2</sup>. Pro srovnání, v SO ORP Ostrava dosahuje celková hustota zalidnění 100 obyv./km<sup>2</sup>, v okrese Ostrava-město je pak hustota 941,4 obyv./km<sup>2</sup>. Data za Sčítání lidí, domů a bytů (dále jen SLDB) v roce 2021 však ukazují, že obvykle v obci pobývá o 24 osob méně (tj. někteří mají stále v obci trvalé bydliště, ale pobývají jinde). Graf 1 ukazující vývoj za poslední tři dekády znázorňuje, že během sledovaného období došlo ve Zbyslavicích k pozvolnému nárůstu obyvatel. Přírůstek je v čase poměrně konstantní. Při podrobném zkoumání došlo k největšímu nárůstu mezi lety 2003–2009. Naopak za posledních šest let se nárůst zpomalil. Většina nových obyvatel Zbyslavic se do obce přistěhovala, přirozenou cestou se v průměru rodí jedno dítě za rok.



Graf 1: Vývoj počtu obyvatel Zbyslavic k 31. 12.



zdroj: ČSÚ

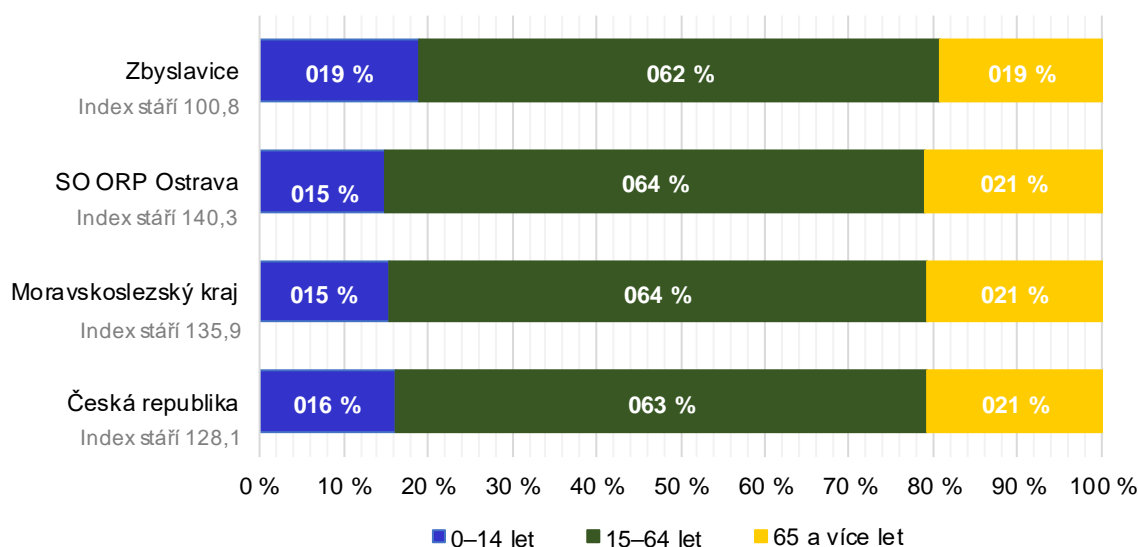
## Struktura obyvatelstva

O demografickém stavu obce Zbyslavice kromě samotného počtu obyvatel velmi dobře vypovídá i věková struktura obyvatelstva, která dále předurčuje socio-ekonomické charakteristiky. Ze složení populace dle produkčních skupin v *Grafu 2* lze vidět, že struktura



obyvatelstva je s drobnými odchylkami ve všech případech obdobná. Zbyslavice se od ostatních liší především ve větším zastoupení dětské složky (0–14 let) a naopak nižším zastoupení produktivní složky (15–64 let). Postproduktivní složka (65 a více let) je pouze o jedno procento vyšší než dětská složka. Rozložení populace dokazuje i hodnota indexu stáří, vyjadřující, kolik je v populaci obyvatel ve věku 60 let a více na 100 dětí ve věku 0–14 let. Hodnota indexu ve Zbyslavicích je 100,8, což představuje rovnoměrné rozložení dětské a postproduktivní složky. Na rozdíl od většiny Česka se tedy obec zatím nemusí potýkat s následky tzv. demografického stárnutí. Dalším demografickým indikátorem je průměrný věk, jež ve Zbyslavicích vychází (k 31. 12. 2021) na 41,7 let, zatímco krajský průměr dosahuje o 1,6 let více.

**Graf 2: Porovnání věkových struktur obyvatelstva ke dni 31. 12. 2021**



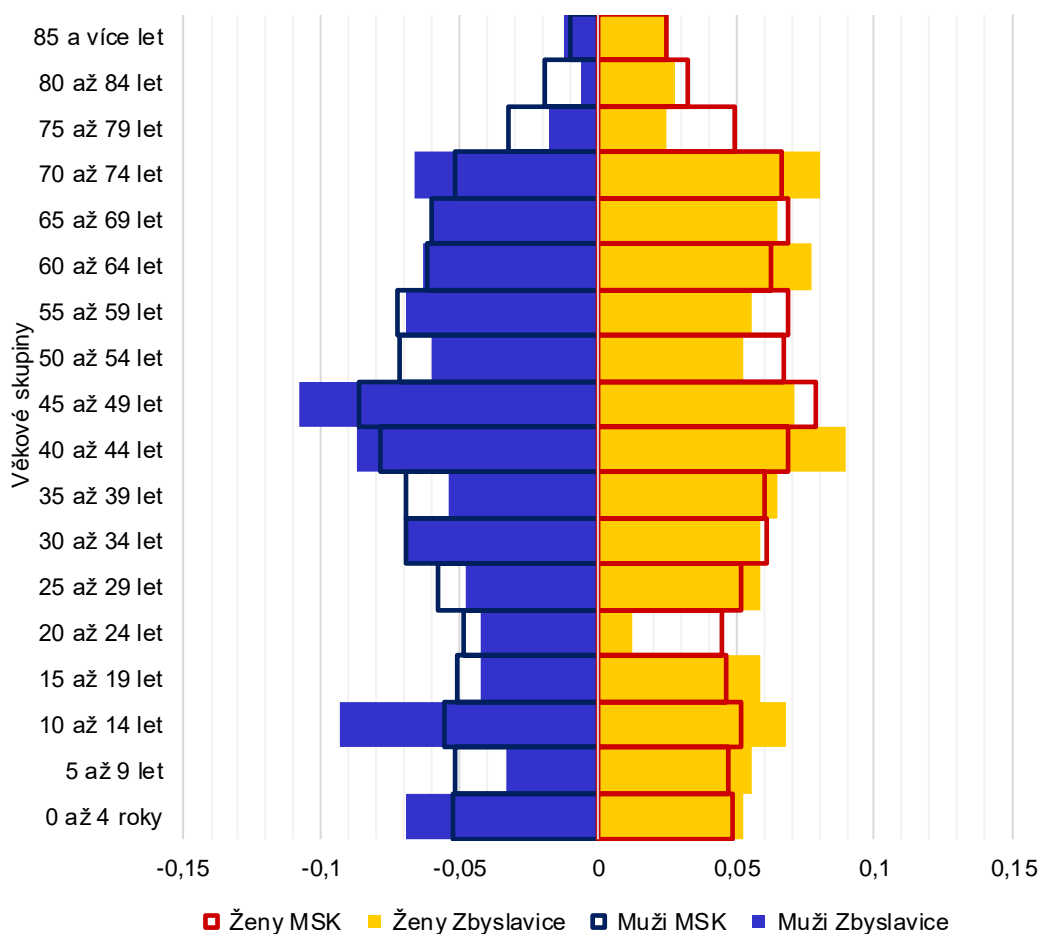
zdroj: ČSÚ

Z pětiletých tzv. produkčních skupin je u žen nejpočetnější ta, jež spadá do věkového rozmezí 40 až 44 let (viz *Graf 3*), jde o osoby narozené při populačním boomu v době tzv. normalizace. Mužů je nejvíce ve věku 45 až 49 let. Hned za tímto věkovým rozmezím je početná skupina chlapců ve věku 10 až 14 let.



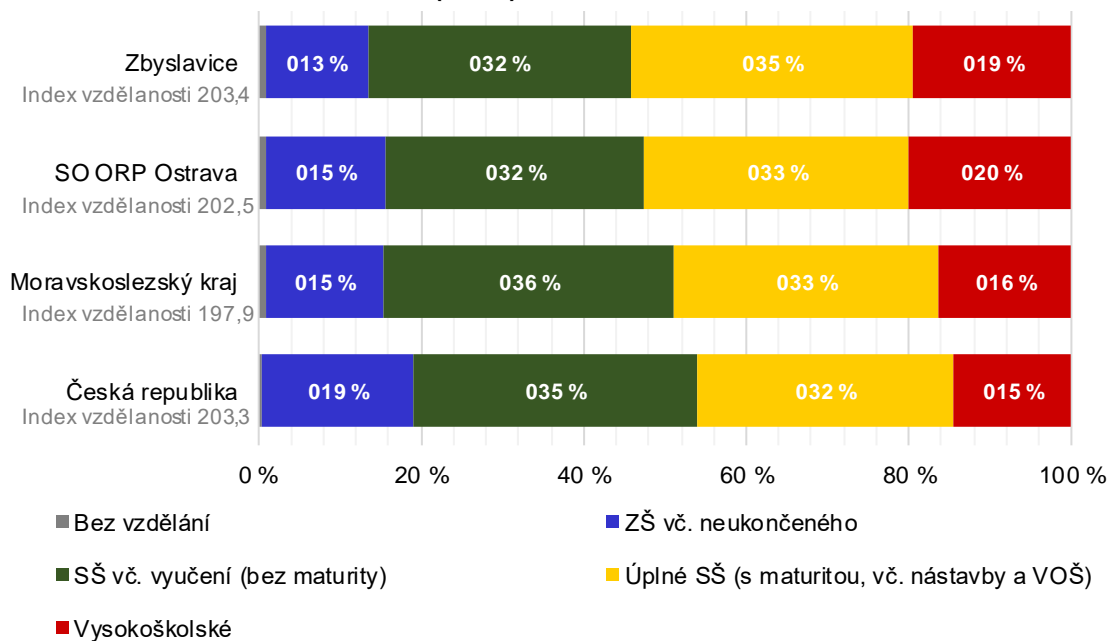
**Graf 3: Věková pyramida Zbyslavic a Moravskoslezského kraje (MSK)**

**k 31. 12. 2021**



zdroj: ČSÚ

**Graf 4: Vzdělanostní struktura (2021)**



zdroj: ČSÚ

Jedním z předpokladů úspěšného sociálního a ekonomického rozvoje je lepší vzdělanostní struktura obyvatelstva. Struktura populace dle nejvyššího dosaženého vzdělání (viz Graf 4) u obyvatel starších 15 let byla zjišťována v rámci SLDB 2021. Ve Zbyslavicích je nejzastoupenější skupina lidí s dokončením středním vzděláním s maturitou. Neúplné středoškolské vzdělání s výučním listem bez maturity má o dvě procenta méně obyvatel. Vysokoškolské vzdělání má necelých 20 % obyvatel. Tato hodnota je prakticky totožná s průměrem v ORP Ostrava. Naopak nižší průměr vysokoškoláků je pak v krajském a národnostním řádu. Nejbližší střední a vysoké školy se nacházejí v Ostravě, a jsou od Zbyslavic vzdálené necelých 12 km. O celkové míře vzdělanosti nejlépe vypovídá index vzdělanosti, jenž je konstruován jako součet vážených podílů obyvatel v jednotlivých vzdělanostních skupinách z celkového počtu obyvatel starších 15 let. Hodnota indexu vzdělanosti je ve Zbyslavicích prakticky srovnatelná s celorepublikovou úrovní, a víceméně koresponduje s již řečeným.

Ve Zbyslavicích se v roce 2021 z celkových 635 obyvatel hlásilo 70 % k české národnosti, dále pak 2,5 % k moravské, slovenské, ruské a k vietnamské národnosti. Až 26 % obyvatel národnost neuvodlo. Data pocházejí ze sčítání, které proběhlo ještě před válkou na Ukrajině.

Počet věřících hlásících se k církvi, náboženské společnosti nebo směru byl v roce 2021 na hodnotě 26 %. Naopak počet věřících, kteří se nehlásili k církvi byl na 11 %. Skoro 29 % obyvatel náboženství neuvodlo. Nejvíce obyvatel se hlásilo k římskokatolické církvi a česko-bratrské církvi evangelické. Nejbližší farnost se nachází v obci Olbramice vzdálené 2 km. Pod Římskokatolickou farnost Olbramice spadají věřící z obce Olbramice a Zbyslavice.

Z databáze exekutorské komory ČR žilo v roce 2019 (novější data nejsou k dispozici) na území obce 3,13 % obyvatel, na něž byla uvalená exekuce. Průměrný počet exekucí na osobu je v obci 5,3. V okolních obcích je podíl osob v exekuci prakticky totožný. Od roku 2016 se počet dlužníků v obci snížil o 0,4 p. b. V SO ORP Ostrava byl průměrný podíl v osob v exekuci v roce 2019 na hodnotě 13 %.

#### **Shrnutí:**

- Pozvolný nárůst počtu obyvatel během posledních 30 let.
- Velmi mladá populace s indexem stáří hluboko okolo hodnoty 100.
- Silnou věkovou skupinou je kategorie 40 až 44 let u žen a u mužů 45 až 49 let.
- Index vzdělanosti je srovnatelný s národním průměrem. Vyšší podíl osob s maturitou než bez maturity.
- Nejvíce obyvatel se hlásilo k římskokatolické církvi.
- Většina populace má českou národnost.
- Nízký počet exekucí i dlužníků.

## Domovní a bytový fond



Na základě dat ze SLDB z roku 2021 bylo zjištěno, že domovní fond ve Zbyslavicích tvořil 207 domů. Z 98 % byly tyto domy vlastněny fyzickými osobami, dva domy patřily do majetku obce/státu a po jednom domu spadalo vlastnictví pod bytové družstvo nebo do spoluvlastnictví vlastníků bytů. Z předešlého sčítání (2011) bylo v domech evidováno 264 bytů. Přes 95 % bytů spadalo do rodinných domů (celkem 191), na 12 bytů se nacházelo ve třech bytových domech. Na 217 bytů z celkových 264 patřilo fyzickým osobám, 6 bytů vlastnilo bytové družstvo a 6 bytů obec, 1 byt patřil do spoluvlastnictví vlastníků bytů. Přes 50 % bytů bylo vytápěno plynem. Necelých 5 % bytů sloužilo k rekreaci. V současnosti (rok 2022) mezi obecní majetek patří obchod se smíšeným zbožím, obecní úřad, kaple svatého Matouše, budova základní a mateřské školy, budova hospody, obecní dům a klubovna u sportoviště. Součástí obecního majetku je pozemek hasičské zbrojnice a stavební parcely pro další výstavbu domovního fondu. V roce 2021 bylo odhaleno, že 63 % domů je připojeno na žumpu či jímku, 23 % na kanalizační síť a 6 % má vlastní čistírnu odpadních vod. Největší rozmach výstavby nebo rekonstrukce domovního fondu byl mezi lety 1946–1980, kdy stavební vývoj koresponduje s populačním boomem. Od roku 2001 do roku 2015 se na území obce postavilo 30 domů. Od roku 2016 a později bylo postaveno celkem 6 domů. Vývoj územního rozvoje řeší územní plán platný k roku 2018. Podle koncepce územního plánu bude ve Zbyslavicích podporováno zachování stávajících ploch pro poskytování výchovy a vzdělávání, příprava nových ploch pro bydlení a pro aktivní a kvalitní využívání volného času, vytvářeny vhodné podmínky pro zlepšení sociální a zdravotní péče, kulturnímu vyžití obyvatel, napojení všech na dopravní a technickou infrastrukturu a zlepšení kvality veřejných prostranství, stávající plochy pro výrobu a skladování, nebudou v lokalitách v bezprostřední blízkosti ploch bydlení rozšiřovány. Zároveň územní plán navrhl konkrétní lokality k dalšímu rozvoji.

### Shrnutí:

- Domovní fond podle posledního sčítání z roku 2021 čítá na 207 domů.
- Podle SLDB 2011 patřilo 6 bytů do majetku obce.
- Mezi obecní majetek patří budova základní a mateřské školy, obecní úřad, budova hospody a obecního domu, obchod se smíšeným zbožím, kaple svatého Matouše, pozemek hasičské zbrojnice a stavební parcely.
- Přes 60 % domů je připojeno na žumpu či jímku a přes 50 % bytů je vytápěno plynem.
- Platný územní plán od roku 2018.

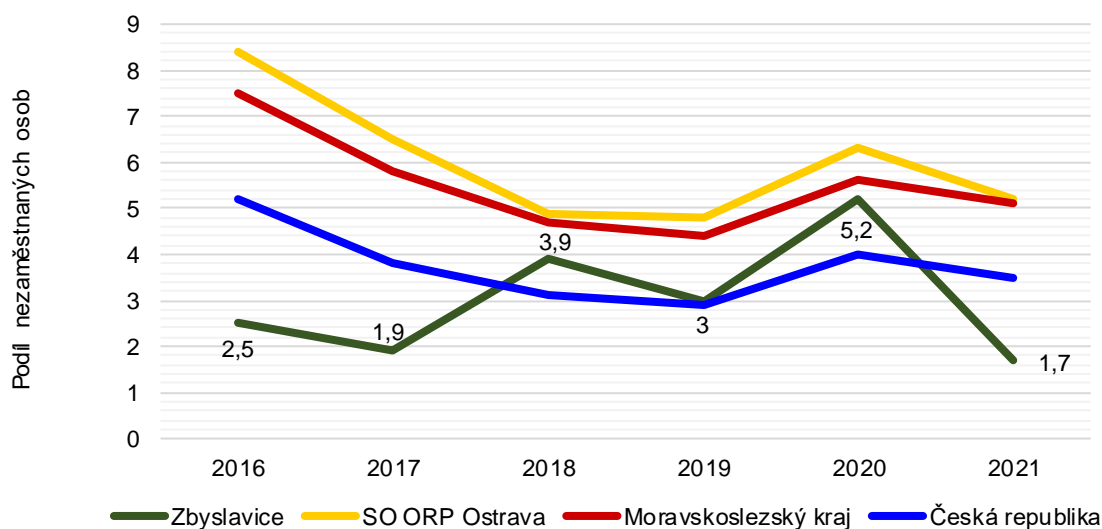
## Ekonomická situace

### Trh práce

Strukturu na trhu práce charakterizuje podíl nezaměstnaných osob v období 2016–2021 (viz Graf 5). Situace v obci Zbyslavice je snadno ovlivnitelná, a i malé změny na trhu práce mohou ovlivnit místní zaměstnanost. Na vyšších řádech je trend klesající nezaměstnanosti dané ekonomickou konjunkturou, jenž byl však přerušen celosvětovou ekonomickou krizí zaviněnou pandemií nemoci COVID-19. Na lokální úrovni lze spatřit dopad pandemické krize ve zvýšeném nárůstu, kdy mezi lety 2019–2020 došlo k nárůstu nezaměstnaných osob. Obecně lze říci, že na vyšších řádech je podíl nezaměstnaných osob relativně lineární, oproti samotné lokální úrovni. Po pandemické krizi ukončené rokem 2022, došlo k poklesu nezaměstnaných osob ve Zbyslavicích na hodnotu 2. Otázkou zůstává, jak se bude situace vyvíjet nadále (vyšší inflace a energetická krize).



**Graf 3: Vývoj podílu nezaměstnaných osob (v %) ke dni 31. 12.**



zdroj: ČSÚ

Mezi významné procesy, které utvářejí charakter obce, patří dojíždka (do obce) a vyjíždka (z obce). Z dat SLDB 2011 (aktuální data za sčítání z roku 2021 nejsou k dispozici) vyplývá, že v daném roce byl celkový objem vyjíždějících osob na hodnotě 154, z nichž 126 patřilo do skupiny zaměstnané osoby vyjíždějící do zaměstnání a 28 vyjíždějících byli studenti. Necelých 80 % studentů a pracujících dojíždělo do Ostravy, zbylé obyvatelstvo pak do pěti kilometrových vzdálených Klimkovic. Mezi tři nejčastější odvětví dojíždějí patřil průmysl, vzdělání, zdravotní a sociální péče. Opačným směrem dojížděli lidé do Zbyslavic za odvětvím dopravy a skladování, vzdělání, velkoobchod, maloobchod a opravy motorových vozidel a průmyslu.

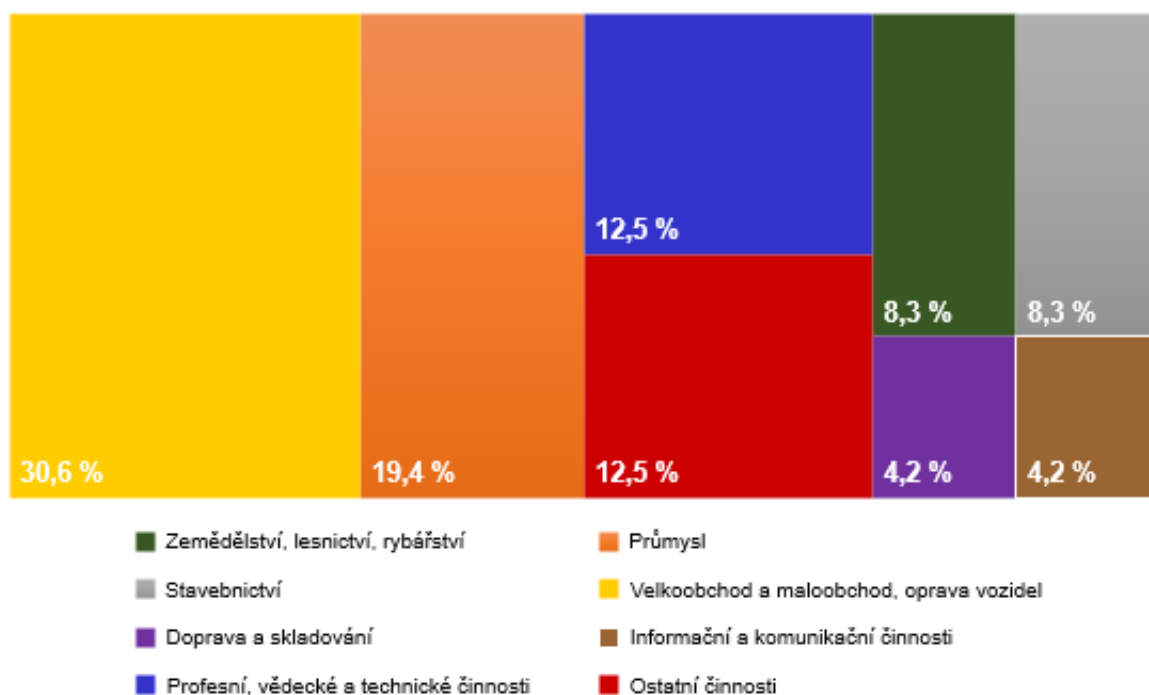


## Struktura ekonomických subjektů

Podle poslední aktualizace ekonomických subjektů, které proběhlo 31. 12. 2021, bylo evidováno ve Zbyslavicích 139 registrovaných subjektů, z nichž dlouhodobou aktivitu vykazovalo 49 %. Dle právní formy podnikání tvořilo 80 % ekonomických subjektů se zjištěnou aktivitou fyzické osoby podnikající dle živnostenského zákona, tzv. OSVČ. Ve Zbyslavicích se nachází jedna akciová společnost. Z hlediska převažující činnosti (viz Graf 6) nejvíce ekonomických subjektů podnikalo v odvětví velkoobchodu a maloobchodu a opravě motorových vozidel (30,6 %), průmyslu (19,4 %) a profesních, vědeckých a technických činnostech (12,5 %). Jedná se tak o podniky zaměstnávající vysokoškolsky vzdělané osoby.



**Graf 4: Struktura ekonomických subjektů dle odvětví k 31. 12. 2021**



zdroj: ČSÚ

Ve Zbyslavicích jsou firmy svým rozsahem na počet zaměstnanců relativně malé. Přes 37 % firem je bez zaměstnanců. Pouze dvě firmy zaměstnávají do 19 zaměstnanců, zbylé podniky mají maximálně 10 zaměstnanců. Mezi největší zaměstnavatele patří základní a mateřská škola, obecní úřad a kovovýroba.

### Shrnutí:

- Nižší podíl nezaměstnaných osob v porovnání s hierarchicky vyššími celky.
- Hlavním centrem dojížděky v roce 2011 byla Ostrava a Klimkovice.

## Infrastruktura

### *Technická infrastruktura*

Z technické infrastruktury jsou nejdůležitější vodovodní a kanalizační sítě. Obec má vybudovaný veřejný vodovod zásobený vodou z ÚV Kružberk. Podle územního plánu je stávající koncepce zásobování pitnou vodou ve vyhovujícím stavu. K zastavitelným plochám je v plánu rozšíření vodovodní sítě. V obci je vybudována síť jednotné kanalizace. Kanalizace odvádí dešťovou vodu z nemovitostí a z hlavní komunikace. Část nemovitostí má vybudovanou domovní ČOV. Odpadní voda je odváděna do říčky Seziny. Z energetického hlediska je obec zásobována energiemi dvěma způsoby – elektřinou a zemním plynem. Elektrickou energií je obec napájena z rozvodny 22 kV elektrické stanice 110/22 kV Studénka. Zemním plynem ve směru jih-sever protíná katastrální území Zbyslavice VTL plynovod přepravní soustavy Libhošť – Děhylov. Plynovod vede mimo zastavěné území. Z 90 % se k vytápění využívá právě zemní plyn. Součástí energetiky je i veřejné osvětlení rozmístěné v celém zastavěném území obce. Technický stav byl postupně zmodernizován a v dnešní době jsou všechna svítidla LED. Modernizována je i kapacita veřejných sítí elektronických komunikací (vysokorychlostní přístup k internetu a mobilní radiokomunikační systém nové generace) díky výstavbě nových širokopásmových sítí. Obcí prochází podzemní komunikační vedení.



### *Dopravní infrastruktura*

Katastrálním územím prochází silnice III. třídy č. 4654. Stav silnice je ve vynikající stavu. Intenzita dopravy této komunikace, dle posledních výsledků Celostátního sčítání dopravy 2016, nebyla do sčítání zahrnuta. Zbytek kostry silniční sítě tvoří místní komunikace. Jejich technický stav je z 80 % vynikající, pouze některé úseky jsou v havarijním stavu. Jedná se o úseky:



- před novostavbami rodinných domů – vedlejší komunikace z ulice Dolní
- před novostavbami rodinných domů – vedlejší komunikace z ulice Javorová
- ulice Jilmová

Časová dostupnost ze Zbyslavic do centra Ostravy se pohybuje kolem 22 minut (po dálnici D1), do Klimkovic cesta trvá cca 6 minut (po komunikaci III/4654) a do hlavního města 3,5 hodiny jízdy autem. Dosažení státní hranice s Polskem zabere okolo 23 minut.

Vzhledem k venkovskému charakteru obce je doprava v klidu soustředěna do prostoru základní a mateřské školy, na návsi u obchodu se smíšeným zbožím a u obecního úřadu. Zbytek potřeb dopravy v klidu pro jednotlivé obyvatele se předpokládá na pozemcích rodinných domů.

Veřejná doprava do centra dojížděky Ostrava a Klimkovic je zajišťována společností Transdev Morava s.r.o. Na lince platí tarif a smluvní přepravní podmínky ODIS. Na území obce situována jedna autobusová zastávka podél komunikace III/4654. Do Ostravy se během pracovního týdne obyvatelé dostanou sedmnácti přímými spoji. O víkendu se lidé do Ostravy dostanou jedenácti spoji. Časový horizont dojíždění je v rozsahu 30 minut. Do Klimkovic se lidé ve všedních dnech dostanou čtrnácti spoji a o víkendu osmi spoji v časovém horizontu 13 minut. Vlakové spojení není do obce zavedeno. Nejbližší vlaková zastávka se nachází v obci Jistebník. Cykloturistiku je v obci možné provozovat po cyklotrase Bravantice – Olbramice – Zbyslavice č. 6191. S ohledem na nízkou intenzitu provozu je možné vykonávat cykloturistiku po místních silnicích a komunikaci třetí třídy.

### ***Nakládání s odpady***

Na území obce se nachází celkem čtyři sběrná místa. Tři podél hlavní komunikace III. třídy č. 4654 a jedno sběrné místo v ulici Předevsí. Komunální odpad je odvážen firmou TKO OZO Ostrava s.r.o. V obci jsou volně přístupné kontejnery na plasty, papír a sklo. Bioodpad je možné kompostovat na svých zahradách či jej případně vyhazovat do jednoho kontejneru při jednom z odběrných míst na recyklovaný odpad. U obecního úřadu je pak možný sběr olejů, za místní hospodou je nádoba na textil. Sběr objemného železného šrotu, velkoobjemového a nebezpečného odpadu je řešen 2krát ročně přistavěným kontejnerem. Nejbližší výkup železa je v obci Klimkovic. Slabinou je nemožnost odevzdávat drobné kovy či další typy odpadů celoročně, což by řešil sběrný dvůr.



#### **Shrnutí:**

- Obec je napojena na veřejný vodovod a na síť jednotné kanalizace.
- Obec je zcela plynofikována.
- Výhodná dopravní poloha zajišťující snadné dojíždění do Ostravy.
- Veřejná doprava do center dojížděky na dobré úrovni s dostatkem spojů.
- Dvakrát ročně je přistavěn kontejner na železný šrot, velkoobjemový a nebezpečný odpad.
- V obci se nenachází sběrný dvůr.

## Občanská vybavenost

Ve Zbyslavicích se nachází základní a mateřská škola, která slouží i žákům sousedících municipalit. Budova školy se nachází v ulici Hlavní. Základní škola je škola dvoutřídní (I. třída: žáci 1.–2. ročníků, II. třída: žáci 3. – 5. ročníků). Součástí budovy základní školy je školní družina a školní jídelna. Kapacita základní školy je 40 žáků, u mateřské školy kapacita dosahuje 28 žáků. Školní jídelna pak



vydá až 80 jídel. Nedílnou součástí školy je mimo jiné velká tělocvična k provozování jakýkoliv sportů. Historie budovy školy sahá do roku 1902. V roce 2021 proběhla kompletní rekonstrukce, kdy byla postavena nádherná nová budova MŠ. U obou zařízení je zřizovatelem obec Zbyslavice. Nejbližší základní škola s druhým stupněm a střední škola se nachází v obci Klimkovice. Další střední školy jsou v Ostravě, kde taktéž sídlí vysoké školy. Také za většinou dalších služeb je třeba dojíždět, byť jen do Klimkovic, kde se nachází praktický lékař a pošta. Zubní lékař, veterinární ordinace a specializované ambulantní ordinace včetně nemocnice se nacházejí v Ostravě. Ve Zbyslavicích je kromě obchodu se smíšeným zbožím také veřejná knihovna, kulturní zařízení a pohostinství. Základ sportovní infrastruktury tvoří fotbalové hřiště, jehož stav je uspokojivý. Pro malé děti se na území obce nachází jedno dětské hřiště, které je součástí objektu MŠ. Obec disponuje také tzv. workoutovým hřištěm. Během nepříznivého počasí je v obci k dispozici tělocvična v budově základní školy. V oblasti sociálních služeb obec nedisponuje žádnými zařízeními.

### Shrnutí:

- Ve Zbyslavicích se nachází základní a mateřská škola.
- Sociální služby se v obci nenacházejí.
- Součástí občanské vybavenosti je pohostinství a obchod se smíšeným zbožím.
- Pro pořádání kulturních akcí je k dispozici kulturní centrum.
- Volnočasové a sportovní aktivity je možné provozovat na fotbalovém hřišti a v místní tělocvičně v budově ZŠ.
- Nutnost dojíždět za víceméně všemi službami.



## Společenský život

### Spolková činnost

K tradičním aktérům společenského života v obcích náleží různé spolky a organizace. Ve Zbyslavicích na své spolky mohou být náležitě hrdí, protože jich v obci funguje hned několik. Mezi velmi aktivní spolky v obci je Automotoklub Zbyslavice. Jedná se o zájmové sdružení občanů, které jako jediná složka v obci zajišťuje klubovou činnost ve svých vlastních prostorách, které si spravuje a udržuje vlastními silami a vlastními prostředky. Hlavní činností spolku je rozvoj zábavných a sportovně rekreačních aktivit v obci. Mezi tradiční spolky patří Český zahrádkářský svaz, z. s. či myslivecké sdružení. Sportu se v obci věnuje rybářské sdružení Sezina, jehož předmětem činnosti je všestranná podpora rozvoje chovu rybí osádky na vodních nádražích, popularizace chovu a lovu ryb pro širokou veřejnost a ochranu životního prostředí. Ke sportovním spolkům patří tradiční fotbalový klub TJ Sokol Zbyslavice. Historie oddílu sahá až do roku 1957, kdy bylo slavnostně otevřeno fotbalové hřiště. Klub se skládá z mužů a mladších žáků. Dalším zájmovým spolkem je Klub dříve narozených založený v roce 2012. Spolek kromě vzájemných setkání organizuje společenské akce nejen pro obyvatele obce. Například se jedná o „vinobraní“ či posezení s občerstvením. Zajímavým spolkem je i leteckomodelářský klub Gradient zabývající se letecko-modelářskou činností se soutěžní či rekreační tematikou. Spolek svou činnost provozuje modelářské letiště v k. ú. Zbyslavic, nad rozcestím Kyjovice–Čavisov. Hlavní období, kdy se modeláři setkávají, je od jara do zimy, především o víkendech. Veškeré náklady spojené s touto činností si hradí každý modelář sám ze svého. Díky přítomnosti základní a mateřské školy vzniklo dobrovolné a nezávislé sdružení Sluníčko. Hlavní zájem sdružení je organizace zájmové činnosti dětí a mládeže ve volném čase, organizování kulturních, společenských a sportovních akcí pro děti a mládež a zajišťování prázdninové činnosti. Součástí obce je také spolek Klub mladý podílející se také na pořádání společenských akcí.



### Společenské a kulturní akce

Obec nemá zřízenou kulturní komisi. Většinu akcí však plně a svědomitě organizuje samotná Obec Zbyslavice nebo výše zmíněné spolky a organizace. Většina akcí je spjata s konkrétním datem, které je každý rok víceméně stejné, a je situována do venkovního prostředí (sportovní areál či sál obecního domu).



Mezi příklady pořádaných akcí patří:

Automotoklub Zbyslavice:

- Zbyslavické Fichtlobití (svátek pro milovníky fichtlů a mopedů, Simpsonů či jiných starých padesátek)

Klub mladých:

- Kácení máje (tradiční opékání buřtů na asfaltovém hřišti)

Obec Zbyslavice:

- Přednáška o tradičním čínském cvičení pro všechny (sál obecního domu)
- Den matek (sál obecního domu)
- Den obce (asfaltové hřiště)
- Adventní jarmark (veřejné prostranství před hasičárnou)
- Divadelní představení (sál obecního domu)
- Novoroční přípitek (prostranství u obecního úřadu)

TJ Sokol Zbyslavice:

- III. třída kopané – muži (sportovní areál)
- Fotbalový ples (sál obecního domu)

Rybářský spolek Sezina, z.s.:

- Rybářský ples (sál obecního domu)
- Zbyslavská čudla

Sluníčko Zbyslavice, z. s.:

- Maškarní ples pro děti (sál obecního domu)

**Shrnutí:**

- Velká škála místních sportovních i kulturních spolků.
- Dlouholetá tradice fotbalového klubu TJ Sokol.
- Na společenských událostech se participují místní spolky a obecní úřad.
- Absence obecní kulturní komise.
- Během roku je pořádána celá řada kulturních i sportovních akcí pro všechny věkové kategorie.
- Většina společenských akcí se odehrává v sálu obecního domu a ve sportovním areálu.

## Cestovní ruch

Turismus se v posledních letech stává nedílnou součástí rozvojových dokumentů, jelikož se jedná o oblast, jež dokáže významným způsobem ovlivňovat rozvojovou trajektorii, proto ani na lokální úrovni by tato problematika neměla chybět. Obec Zbyslavice ve spolupráci se



základní školou Zbyslavice a Moravskoslezského kraje v roce 2016 podíleli na realizaci Naučné stezky Zbyslavice, která propojuje 10 nejzajímavějších míst v obci. Stezka je umístěná do lokality Dolní louky, kde se nachází překrásné prostředí rybníků zasazených do malebného údolí říčky Seziny. Délka trasy činí jeden kilometr a nenáročnost trasy umožňuje přístupnost všem věkovým kategoriím. Součástí stezky je 12 informačních panelů seznamující se zdejší faunou a flórou (viz Obr. 3). Na webových stránkách obce jsou ke stažení pracovní listy pro žáky od první až do páté třídy. Díky tomu je výuka v přírodě mnohem více atraktivní a efektivní. Okolí rybníků je navíc pokryté Wi-Fi signálem.

**Obr. 3: Naučná stezka Zbyslavice**



zdroj: zbyslavice.cz

Stezka Zbyslavice se dále dělí na další dvě stezky. Tou první je stezka pro nejmenší, kterou ZŠ a MŠ Zbyslavice vybudovali ve spojitosti s programem Škola pro udržitelnější život. Stezka je také umístěná v areálu rybníků. Druhou stezkou je stezka stromů (viz Obr. 4).

**Obr. 4: Stezka pro nejmenší (vlevo) a stezka stromů (vpravo)**



zdroj: zbyslavice.cz

Kromě naučných stezek se na území obce nachází bývalý větrný mlýn holandského typu postavený v roce 1869. V roce 2001 se stal mlýn součástí obecního znaku. Kromě větrného mlýna se na modré značce nachází turistický rozcestník a orientační místo Bítovský mlýn, jenž je součástí přírodního parku Oderské vrchy (viz Obr. 5).

**Obr. 5: Bývalý větrný mlýn (vlevo) a Bítovský mlýn (vpravo)**



*zdroj: soupispamatek.cz, mapy.cz*

#### **Shrnutí:**

- V cestovním ruchu dominuje turistika a cykloturistika.
- Přítomnost tří naučných stezek s informačními panely.
- Zbyslavice leží v přírodním parku Oderské vrchy.
- V obci se nachází bývalý větrný mlýn a rozcestník na modré turistické značce.

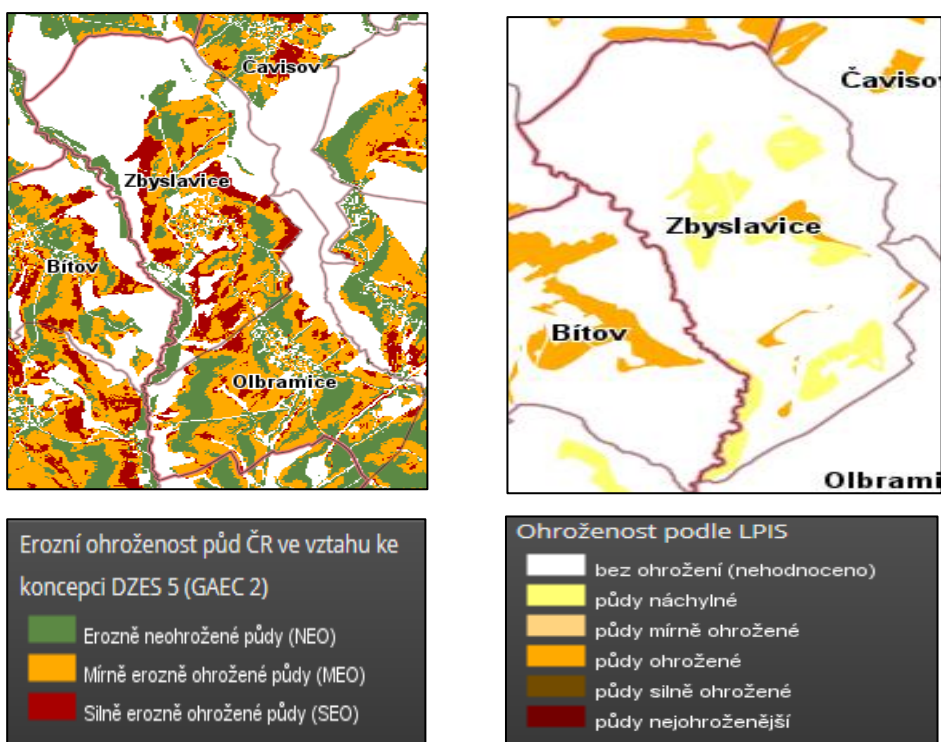
## **Životní prostředí**

Území Zbyslavic se rozkládá mezi Opavskou pahorkatinou a Ostravskou pánví. Není však součástí chráněného území černého uhlí. Klimaticky patří do mírně teplého a značně vlhkého regionu. Průměrná roční teplota se pohybuje mezi 7,5–8,5 °C. Průměrný roční úhrn srážek se pohybuje mezi 700–900 mm. Geologické podloží je tvořeno převážně jílovitými břidlicemi. Půdy jsou mírně ohrožené vodní erozí, ale nejsou ohrožené větrnou erozí (viz Obr. 6). Obecně nelze popřít přítomnost klimatické změny, dle portálu Intersucho se půdní sucho projevuje i ve Zbyslavicích, kde sucho dosahuje hranice výrazného až výjimečného sucha (viz Obr. 7). Obcí protékají dva vodní toky. Prvním z nich je říčka Sezina. Představuje levostranný a celkově největší přítok říčky Bílovky. Druhým tokem je Polančice, který je levostranným přítokem řeky Odry.



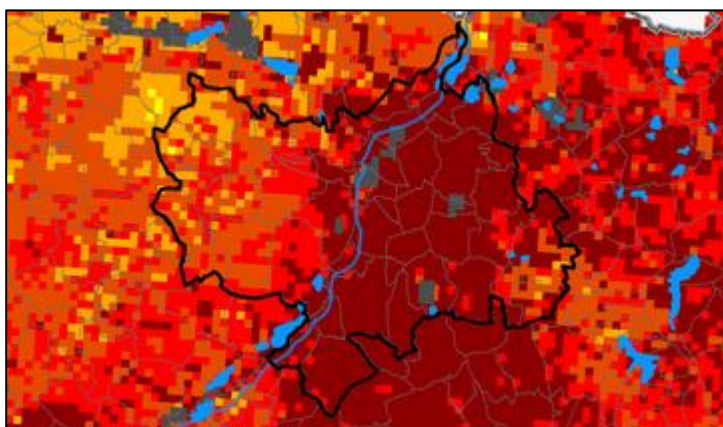


**Obr. 6: Vodní eroze (vlevo) a větrná eroze (vpravo) v roce 2022**



zdroj: VÚMOP

**Obr. 7: Intenzita sucha v půdním profilu 0–100 cm v roce 2022**



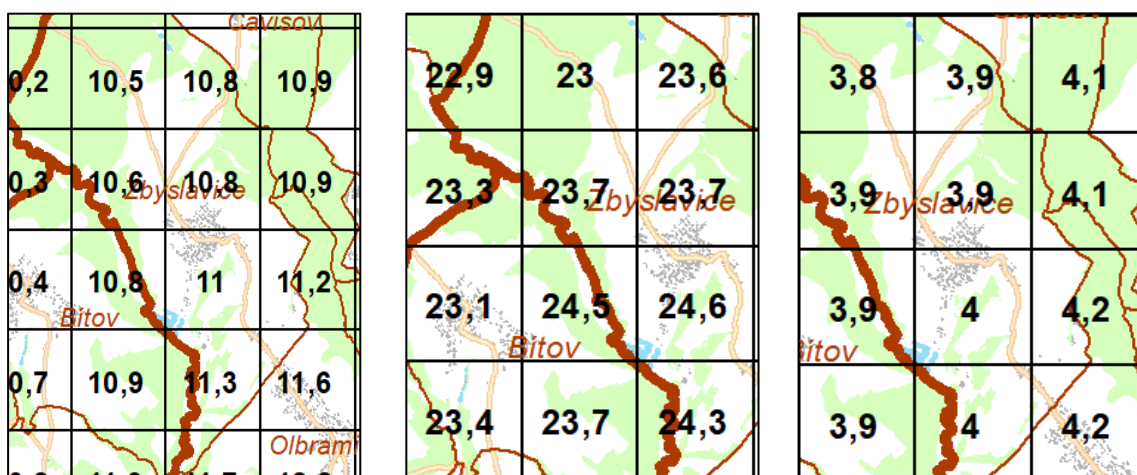
zdroj: intersucho.cz

Jedním z indikátorů, který pomáhá určit kvalitu životního prostředí, je koeficient ekologické stability (dále KES). Konstruuje se tak, že se do čitatele dosadí celková rozloha tzv. stabilních krajinných prvků (lesy, louky či vodní plochy), naopak ve jmenovateli je součet tzv. nestabilních krajinných prvků (orná půda, zastavěné či jinak člověkem přetvořené oblasti). K poslednímu datu aktualizace (rok 2021) dosahovala hodnota indikátoru KES ve Zbyslavicích 1,4. Jedná se o území indikující vcelku vyváženou krajinu, v níž jsou technické objekty relativně v souladu s dochovanými přírodními strukturami, důsledkem je i nižší potřeba energo-materiálových vkladů. Další ochranu nad územím vytyčuje Územní systém ekologické

stability (dále jen ÚSES). Územní plán ve Zbyslavicích vymezuje místní biocentra a biokoridory. Ochranná pásma vodních zdrojů nejsou ve Zbyslavicích vyhlášena. Podle geoportálu MSK nespadá obec do záplavového území. Portál ekologické zátěže deklaruje přítomnost skládky v jižní části katastru obce v místě lesního porostu. Podle mapy znečišťovatelů je v obci přítomný chov prasat, který neohrožuje prostředí únikem látek.

Znečištění ovzduší, jehož indikátory jsou mj. roční průměr koncentrace částic polévatého prachu PM<sub>10</sub>, NO<sub>2</sub> (oxid dusičitý) a SO<sub>2</sub> (oxid siřičitý), je na dobré úrovni. Maximální povolená hodnota ročního průměru je, dle zákona o ochraně ovzduší, stanovena pro oxidy dusíku na 30 µg/m<sup>3</sup>, pro polévatý prach na 40 µg/m<sup>3</sup> a pro oxid siřičitý na 20 µg/m<sup>3</sup>. V obci nejsou překročeny žádné emisní limity (viz Obr. 8). Hodnoty ve Zbyslavicích jsou s okolními obcemi relativně podobné.

**Obr. 8: Roční průměr koncentrace NO<sub>2</sub> (vlevo) a PM<sub>10</sub> [µg.m-3] (střed) a SO<sub>2</sub> (vpravo) (2016–2020)**



zdroj: portal.chmi.cz

#### Shrnutí:

- Katastr obce není ohrožen povodněmi.
- Půdy v území jsou ohroženy suchem.
- Do území nezasahují ochranná pásma vodních zdrojů.
- V obci nejsou překročeny žádné emisní limity.

## Bezpečnost a kriminalita

Obec Zbyslavice spadá pod obvodní oddělení Policie ČR Ostrava – Poruba 1. Vzdálenost oddělení od obce je 15 minut jízdy autem. Obvodní oddělení Ostrava – Poruba 1 patří k dlouhodobě nadprůměrným, co se kriminální činnosti týče. Nejvíce trestných činů bylo spácháno v roce 2013. Poté došlo k poklesu trestné činnosti.



V posledním roce sčítání (2020) byl počet trestných činů na číslu 60. Ve srovnání s nadřazenými územními odbory patří MŘP Ostrava k územním odborům s nejvyšším indexem kriminality (množství trestných činů na 10 000 obyvatel). Nejbližší stanice zdravotnické záchranné služby se nachází v Ostravě. Dojezdová vzdálenost stanice je 16 km. Zabezpečování požární ochrany na území obce zajišťuje jednotka HZS Moravskoslezského kraje se stanicí Ostrava – Zábřeh ve vzdálenosti 16 km. Požární ochrana v obci je řešena smluvně.

### Shrnutí:

- Vyšší dojezdová vzdálenost bezpečnostních sborů.
- Jednotky IZS lokalizované ve městě Ostrava
- Zvýšený index kriminality územního odboru MŘP Ostrava, do kterého spadá i obec Zbyslavice.
- Obec nemá vlastní jednotku sboru dobrovolných hasičů.

## Správa obce

### Řízení obce


Zbyslavice je samosprávním subjektem se základní působností. Vznikla podle zákona č. 367/1990 Sb., o obcích ve znění pozdějších předpisů dnem voleb do obecního zastupitelstva v roce 1990. Obec vykonává svoje funkce podle zákona č. 128/2000 Sb., ve znění pozdějších předpisů. Nejvyšším orgánem v samostatné působnosti je 9členné zastupitelstvo, v jehož čele je uvolněná osoba starostky. Obecní zastupitelstvo zřizuje ze zákona povinně finanční a kontrolní výbor. Dále je součástí organizační struktury komise Zdravé obce a místní agendy 21. Úkolem této agendy je systematický a dlouhodobý zájem obce o zdraví, kvalitu života a udržitelný rozvoj v obci. Samotná obec je zřizovatelem obecní knihovny, základní a mateřské školy.



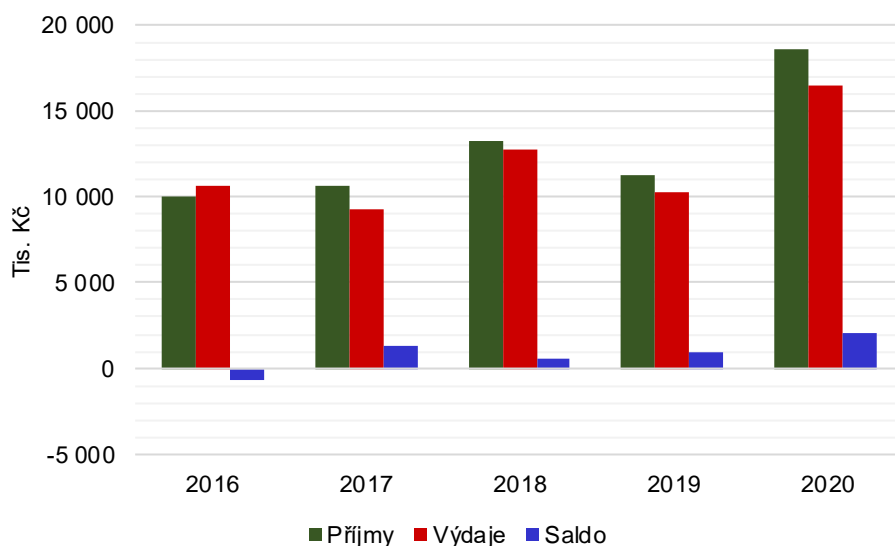
K informování obyvatel ale i návštěvníků obce slouží moderní webové stránky, kde je možné si stáhnout i online starší verze Zbyslavického občasníku. V tomto občasníku se čtenáři dozvídají o chystaných společenských akcích i o důležitých informacích a aktualitách z obecního úřadu. O aktuálním dění v obci se mohou místní dozvědět také pomocí sociální sítě Facebook, obecního rozhlasu nebo mobilní aplikace V obraze. Obec má zřízenou vlastní mapovou aplikaci GIS.

## Hospodaření obce

Z finanční analýzy obecního nakládání s finančními prostředky je patrné, že ve sledovaném období 2016–2020, znázorněném na *Grafu 7*, obec hospodařila poměrně zdravě. Ve sledovaném období skončilo obecní zastupitelstvo pouze jednou v deficitu (2016). Ve zbylých letech převyšovaly příjmy. Základním finančním plánovacím dokumentem je rozpočet obce, který se sestavuje každý rok, a představuje tak elementární rámec odrážející priority rozvoje Zbyslavic. Pro transparentnost a otevřenost systému je směrem k občanům možná možnost nahlédnutí na plány a výsledky hospodaření obce na webových stránkách formou tzv. rozklikávacího rozpočtu.



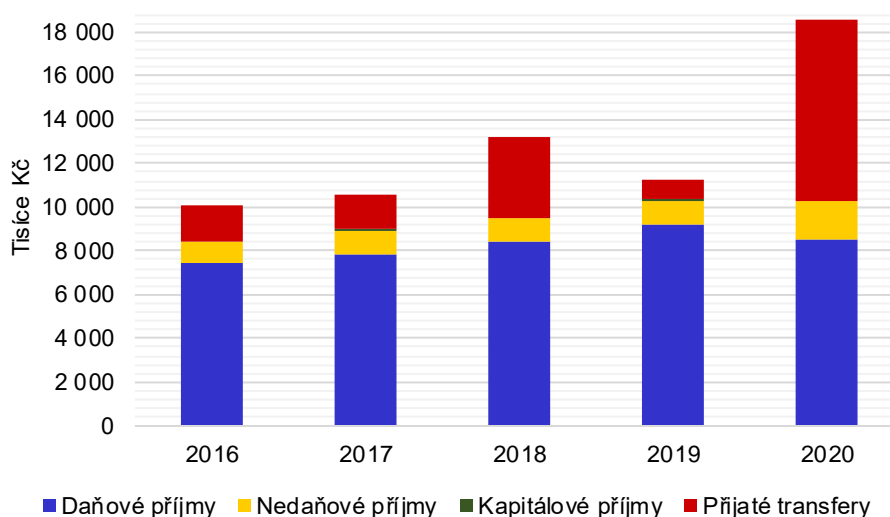
**Graf 5: Srovnání příjmů a výdajů 2016–2020**



zdroj: ČSÚ

zdroj: ČSÚ

**Graf 6: Struktura obecních příjmů 2016–2020**



Z Grafu 8 vyplývá, že hlavním zdrojem příjmů ve sledovaném období 2016–2020 tvořily podíly ze sdílených daní. Ty se průběhu období postupně navyšovaly až do roku 2019, kdy zejména vlivem ekonomických dopadů pandemie COVID-19 se všem územním samosprávám snížily podíly daňových příjmů. Do budoucna lze očekávat, že výše podílu příjmů ze sdílených daní se bude odvíjet od zvládnutí ekonomických dopadů pandemie na celostátní úrovni a válečného konfliktu na Ukrajině spojený s uprchlickou krizí. Další finanční prostředky se daří získávat z dotací. K navýšení dotačních prostředků došlo především v roce 2020. V roce 2021 k největším výdajům patří provoz ZŠ, odvádění odpadních vod nebo péče o vzhled a veřejnou zeleň.

#### **Shrnutí:**

- Obec je spravována 9členným zastupitelstvem.
- Součástí organizační struktury je komise Zdravé obce a místní agentury 21.
- K informování občanů slouží Zbyslavický občasník, sociální síť Facebook, obecní rozhlas nebo mobilní aplikace V obraze. Obec má zřízenou vlastní mapovou aplikaci GIS.
- Zbyslavice mají vyrovnané hospodaření.
- Pro transparentnost a otevřenost systému je možné nahlédnout na plány a výsledky hospodaření obce na webových stránkách formou tzv. rozklikávacího rozpočtu.



## Vnější vztahy

Každá obec má vždy i nějaké sousední municipality a je vždy otázkou komunikace a koordinace, zda tyto obce dokáží vzájemnou blízkost využít ve svůj prospěch. Základem toho je členství v různých spolcích a sdruženích, které představují samostatné právní subjekty a vznikají za účelem určitého společného cíle. Zbyslavice je součástí **Místní akční**



**skupiny Poodří, z.s.** Místní akční skupina sdružuje 39 obcí s 68 669 obyvateli a územím o rozloze 626 km<sup>2</sup>. Jeho hlavní činností je spolupracovat a realizovat různé projekty, které napomáhají k rozvoji regionu. Zbyslavice jsou také součástí **Sdružení obcí Bílovecka**, které bylo založené v roce 2001, a sdružuje celkem 8 obcí (Bítov, Olbramice, Slatina, Těškovice, Tísek, Zbyslavice, Jistebník, Bravantice) a 2 města (Bílovec, Klimkovice). Sdružení se podílí na vytváření lepší konkurenceschopnosti při řešení společných rozvojových projektů, které umožní ekonomický a územní rozvoj a přispějí ke zvýšení kvality života jeho občanů

Součástí dalšího rozvoje obce je spolupracovat a účastnit se nových projektů. Jednou takovou možnou spoluprací je Obec 2030. Tento projekt napomáhá modernizovat obec v oblasti technologií, energetiky, kvality ovzduší i života občanů. Tento projekt je zaštiťován nejen samotným SMS ČR, ale také MMR, MPO, Institutem cirkulární politiky nebo skupinou ČEZ. Příkladem dobré praxe je přizpůsobení se tempu změn s ohledem na environmentální zodpovědnost a zdraví populace. Mezi hlavní směry modernizace patří energetické úspory z veřejného osvětlení, či optimalizace veřejných budov. Dále komunitní carsharing v rámci jakékoliv definované komunity. Nebo využití cirkulární ekonomiky ve smyslu správného nakládání s odpady a jejich následného zpracování.

Zbyslavice se mohou pyšnit oceněním Vesnice roku 2016, která hodnotí práci skutečných lidí, jejich zápal, spolupráci, odhodlání rozvíjet svou obec. Cena je spojená s finančním odměnou od hejtmana Moravskoslezského kraje. Finanční obnos byl použit na pořízení nového plynového kotle do Obecního domu.

### Shrnutí:

- Spíše slabší zapojení do regionálních uskupení.
- Obec je členem pouze dvou sdružení: Místní akční skupiny Poodří, z.s. a Sdružení obcí Bílovecka.
- Zbyslavice je Vesnice roku 2016 Moravskoslezského kraje.

# SWOT ANALÝZA

SILNÉ STRÁNKY	SLABÉ STRÁNKY
<ul style="list-style-type: none"> <li>■ Strategická poloha k centru ke krajskému městu Ostrava (dobré napojení na dálnici D1)</li> <li>■ Plynulý nárůst počtu obyvatel a mladá populace</li> <li>■ Nízký počet exekucí i dlužníků</li> <li>■ Kompletní technická infrastruktura na většině zastavěném území obce (plynofikace, vlastní zdroj vody, síť jednotné kanalizace)</li> <li>■ Dobrá dopravní obslužnost veřejnou dopravou na centra dojížd'ky (Ostrava, Klimkovice)</li> <li>■ Občanská vybavenost na dobré úrovni (MŠ, ZŠ, obchod se smíšeným zbožím, pohostinství)</li> <li>■ Pestrá škála místních sportovních a kulturních spolků</li> </ul>	<ul style="list-style-type: none"> <li>■ Vyšší dojezdová vzdálenost bezpečnostních sborů</li> <li>■ Havarijní technický stav některých místních komunikací</li> <li>■ Nedostatek pracovních příležitostí</li> <li>■ Slabý marketing v oblasti cestovního ruchu</li> <li>■ Nepřítomnost zdravotnických služeb (ordinace praktických lékařů)</li> </ul>
PŘÍLEŽITOSTI	HROZBY
<ul style="list-style-type: none"> <li>■ Navýšení kapacity některých typů kontejnerů na tříděný odpad (nádoby na textil, tuky a oleje z domácnosti) a vznik sběrného dvora</li> <li>■ Propagace naučných stezek s informačními panely</li> <li>■ Rozvoj komise Zdravé obce a místní agendy 21</li> <li>■ Rozšíření meziobecní spolupráce</li> <li>■ Využití aktivních lidí ze spolků při rozvoji obce</li> <li>■ Motivace místních obyvatel k využívání kvalitní a vcelku rychlé veřejné dopravy</li> <li>■ Zachování a udržení Zbyslavického občasníku</li> </ul>	<ul style="list-style-type: none"> <li>■ Navyšování kriminální činnosti</li> <li>■ Nedostatečné sociální služby (absence domova pro seniory, stacionáře, azylového domu)</li> <li>■ Nedostatečná retenční schopnost zemědělské kulturní krajiny</li> <li>■ Vysoká inflace a rostoucí ceny energií</li> </ul>

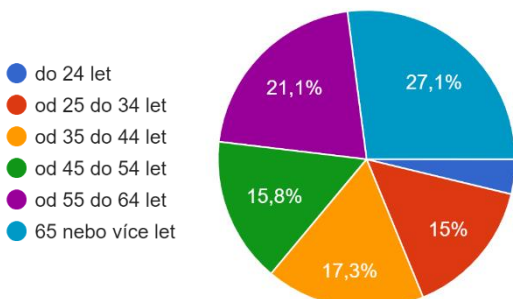
# VÝCHODISKA PRO NÁVRHOVOU ČÁST

Do procesu tvorby Programu rozvoje obce byla kromě zástupců vedení samosprávy zahrnuta širší veřejnost. Ta mohla formou písemného či online dotazníku vyjádřit svá stanoviska k budoucímu směřování obce či zhodnotit rozvojovou aktivitu uplynulých let. V měsíci červnu 2022 tak proběhlo dotazníkové šetření. Z celkové populace obce se šetření zúčastnilo 20,3 % obyvatel (134 odpovědí).

Z celkového počtu vyplněných archů více než polovinu tvořily ženy (50,4 %), kdežto muži zabírali mírně nižší podíl (49,6 %). Z pohledu věkových kategorií zúčastněných osob lze šetření označit za reprezentativní, neboť se jej zúčastnily relativně rovnoměrně všechny věkové skupiny. Nejčastěji se respondenti nacházeli ve věku 65+. Co se týče délky pobytu jednotlivých respondentů v obci, nejčastěji zde žijí obyvatelé již od narození (42 %). Z dotazovaných tvořili 98 % obyvatelé s trvalým nebo přechodným pobytem v obci.

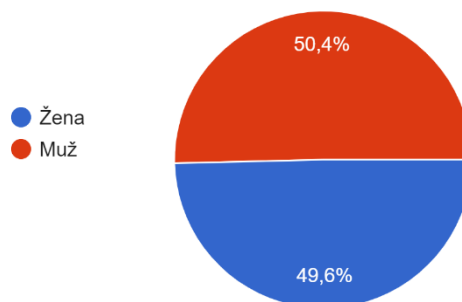
Kolik je Vám let?

133 odpovědí



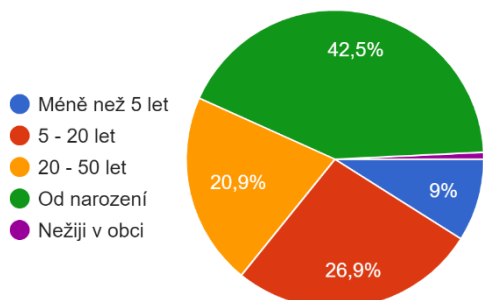
Jaké je Vaše pohlaví?

131 odpovědí



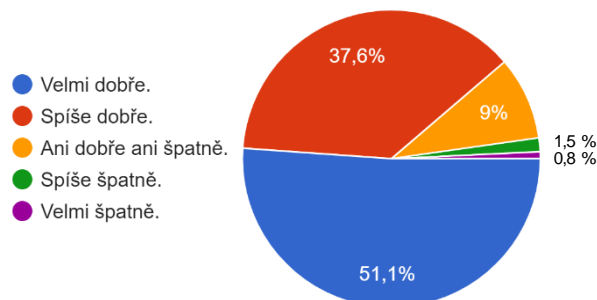
Jak dlouho žijete v obci?

134 odpovědí



Jak se Vám v obci žije?

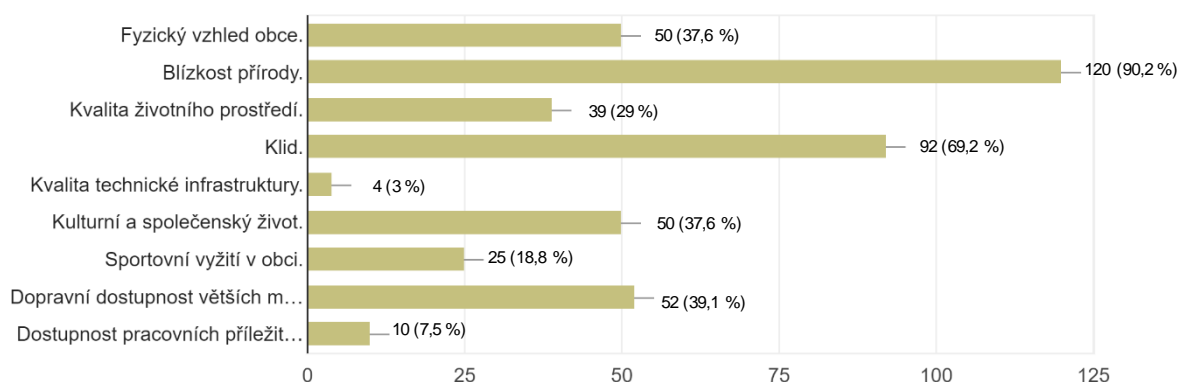
133 odpovědí



Pro realizaci rozvojového plánu a celkově vyšší míru participace z řad občanské společnosti je důležitá celková atmosféra v obci. V případě Zbyslavic platí, že 88,7 % dotázaných jsou s životem v obci spokojeni. Zbýlých 9 % hodnotilo žití v obci neutrálně, tedy ani pozitivně ani negativně. Pouze 3 osoby uvedly, že se jim v obci žije špatně.

#### Co se Vám na obci nejvíce líbí?

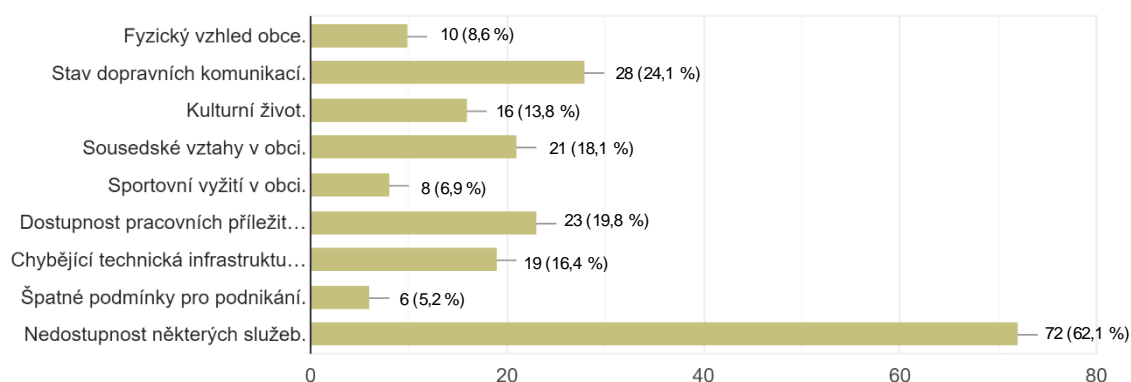
133 odpovědí



Nejvíce je oceňována *Blížkost přírody* (90 %) a *Klid* (69 %). Na silné úrovni je však i *Kulturní a společenský život spolu s Dopravní dostupností větších měst*. Naopak jako nejvíce problematická se jeví *Nedostupnost některých služeb* (62 %) a *Stav dopravních komunikací* (24 %). O něco méně, přesto spíše negativně je vnímána *Dostupnost pracovních příležitostí* či *Sousedské vztahy*.

#### Co se Vám na obci naopak nejvíce nelíbí?

116 odpovědí

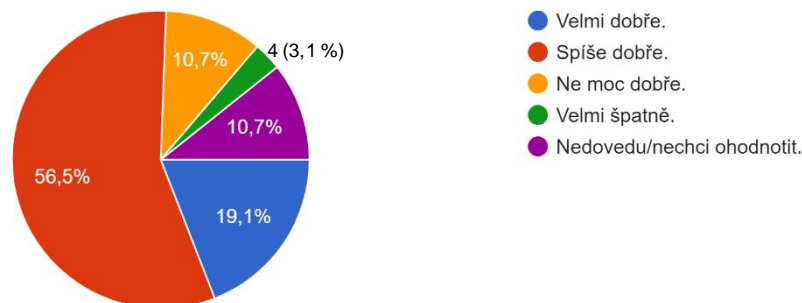


Mezi konkrétními záležitostmi, které se dotazovaným v obci nelíbí, zaznělo např. absence dětského hřiště, kanalizace a ČOV, lékař, či dopravní situace (parkování a bezpečnost).

K nezbytným součástem úspěšného rozvoje patří i vysoká sousedská pospolitost a dobré mezilidské vztahy. Ty jsou dle závěrů z dotazníku na dobré úrovni, neboť až na pár výjimek je se současnou situací spokojeno převažující množství respondentů (75,6 %). Jako velmi špatné byly vztahy v obci označeny ve čtyřech případech.

Jak celkově hodnotíte sousedské vztahy v obci?

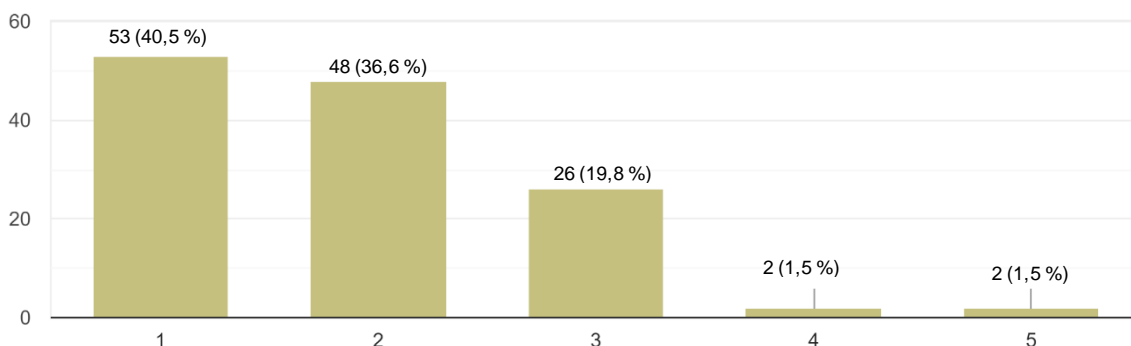
131 odpovědí



V hodnocení rozvojových aktivit v uplynulých letech panuje výrazná spokojenost. Jako velmi pozitivní – známka 1 – označilo rozvoj obce 40,5 % respondentů, druhá největší část (36,6 %) vnímala rozvoj v nedávných letech spíše pozitivně, 20 % respondentů uvedlo známku 3, značící spíše neutrální postoj. Naproti tomu pouze dva respondenti nebyli s dosavadními aktivitami ze strany obce vůbec spokojeni – známka 5.

Jak hodnotíte rozvoj obce v posledních 5 letech?

131 odpovědí



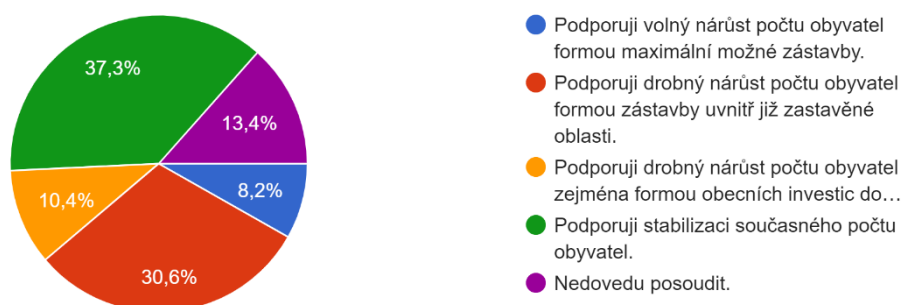
V otázce budoucího rozvoje obce v oblasti populačního rozrůstání místní populace se zúčastnění jedinci v dotazníkovém šetření příliš neshodují. V 37,3% míře považují za důležité stabilizaci současného stavu obyvatel, kdežto 30,6 % podporuje drobný nárůst obecní populace formou zástavby uvnitř již zastavěné oblasti. Naproti tomu 10,4 % občanů



dotazníkového šetření preferuje drobný nárůst počtu obyvatel zejména formou obecních investic do nové bytové výstavby. Celkem 13,4 % nedokáže situaci objektivně zhodnotit

Jak by se měla obec podle Vás v následujících letech rozrůstat?

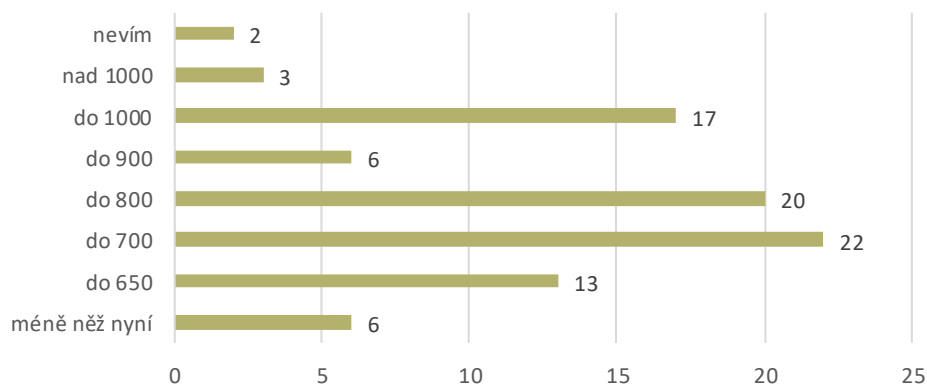
134 odpovědí



Na otázku, kolik by měl být maximální počet obyvatel, zastává 1/4 respondentů názor, že ideální počet obyvatel Zbyslavic je do 700 osob. U 22 % převládá názor maximálního počtu do 800 obyvatel, 19 % respondentů by bylo i pro vyšší nárůst do 1000 oby.

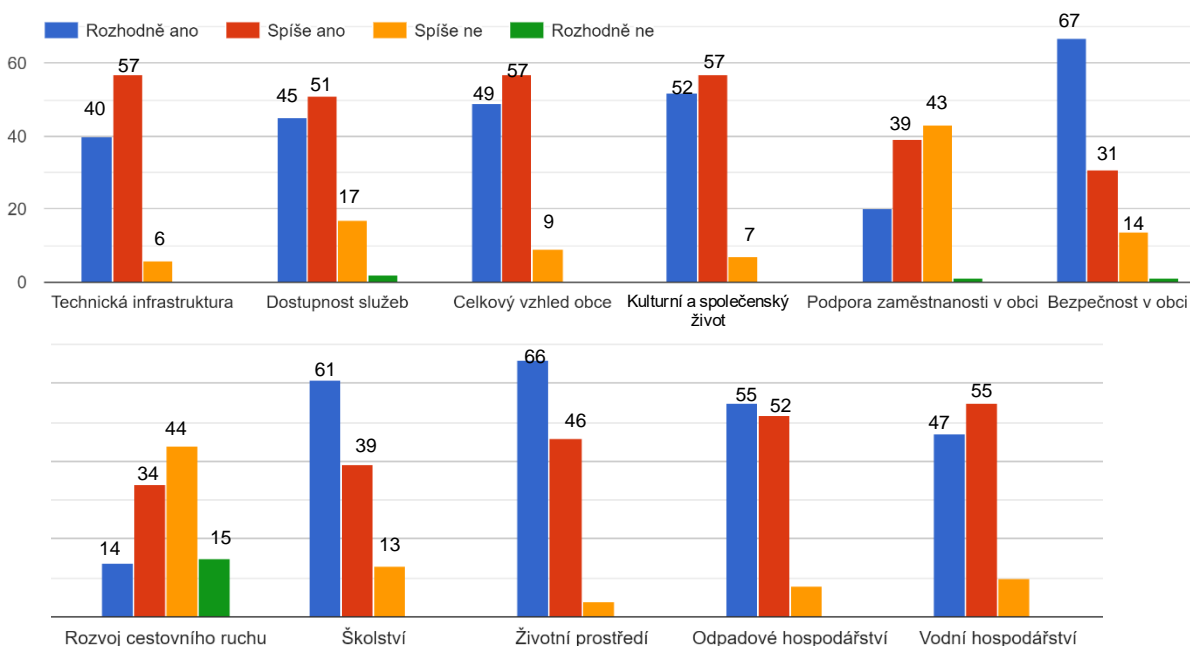
Jaký by měl podle Vás být maximální počet obyvatel obce?

87 odpovědí



Účastníci také se shodují, že veřejné finanční prostředky obce by se nejvíce měly soustředit do oblastí *Životního prostředí a Odpadového hospodářství*. Silně zastoupeny jsou i investice do *Bezpečnosti, do Kulturního a společenského života a Celkového vzhledu obce*. Naopak kam by dle občanů investice příliš neměly směřovat je rozvoj *Cestovního ruchu* či *Podpora zaměstnanosti v obci*. Z konkrétních projektů byly opětovně zmiňovány právě projekty sítě technické infrastruktury (ČOV a kanalizace) a dětská hřiště. Na otázku kde by nové dětské hřiště mělo vzniknout odpověděli respondenti vyrovnaně – 49 % by volilo variantu u fotbalového hřiště, 46 % variantu u školy/na stávajícím místě.

Jakým směrem by měly v budoucích letech proudit finance z obecního rozpočtu?

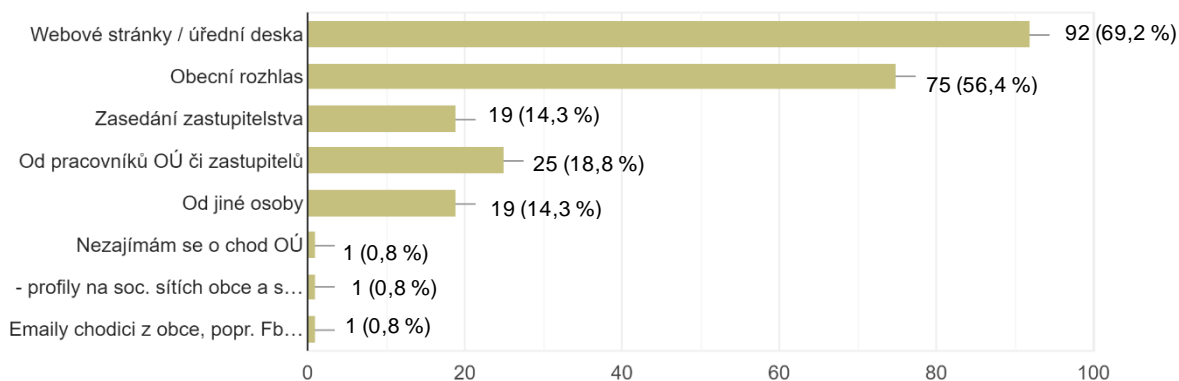


Na otázku týkající se budovy hasičárny převládaly dva shodně zastoupené názory, kdy preferovaným využitím je vznik prostor pro garážování komunální techniky (53 responzí) a zázemí všech obecních spolků (53 responzí). Obdobně tomu bylo u dalších dvou možností, kdy 44 dotazovaných zde preferuje vznik OÚ, 44 osob je pro zachování prostor pro jednotku SDH.

V komunikaci s obecním úřadem a k získávání nejnovějších informací ať už o dění v obci či o nových záměrech rozvoje obce slouží nejčastěji webové stránky (69 %) a obecní rozhlas (56,4 %). Spíše doplňkovým zdrojem informací jsou i pracovníci OÚ či samotní zastupitelé (18,8 %). V rámci hodnocení oné komunikace pak vychází obecní úřad velmi dobře, neboť

Odkud nejčastěji získáváte informace o obecním úřadu?

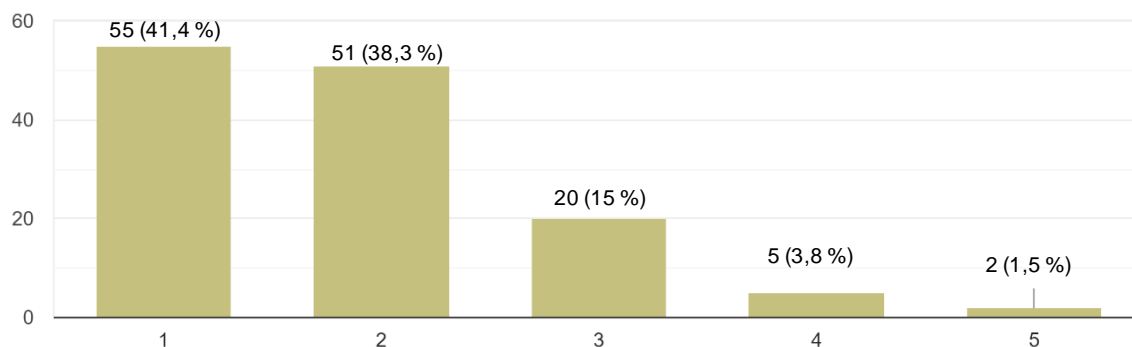
133 odpovědí



respondenti jsou s jeho poskytováním informací velmi spokojeni (41,4 %) nebo spíše spokojeni (38,3 %).

Jak hodnotíte komunikaci OÚ s občany?

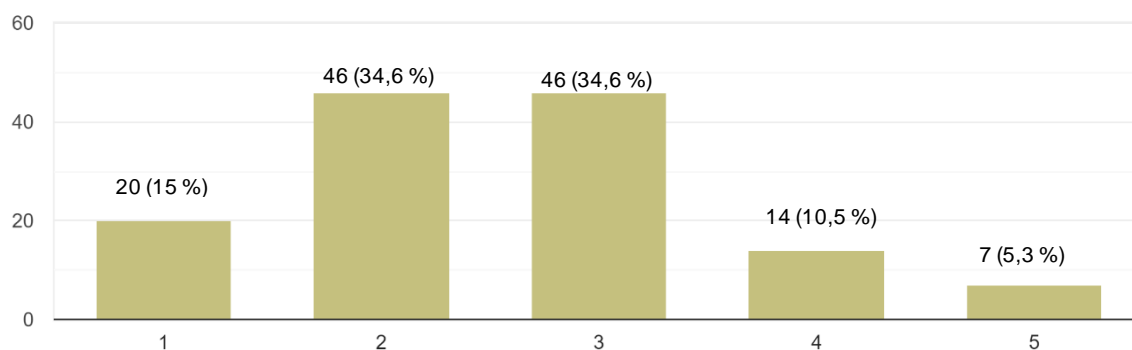
133 odpovědí



U spokojenosti dostupnosti veřejných služeb převládá spíše spokojenost (34,6 %). Vzhledem k velikosti obce se většina služeb koncentruje do okolních větších měst, které jsou s ohledem

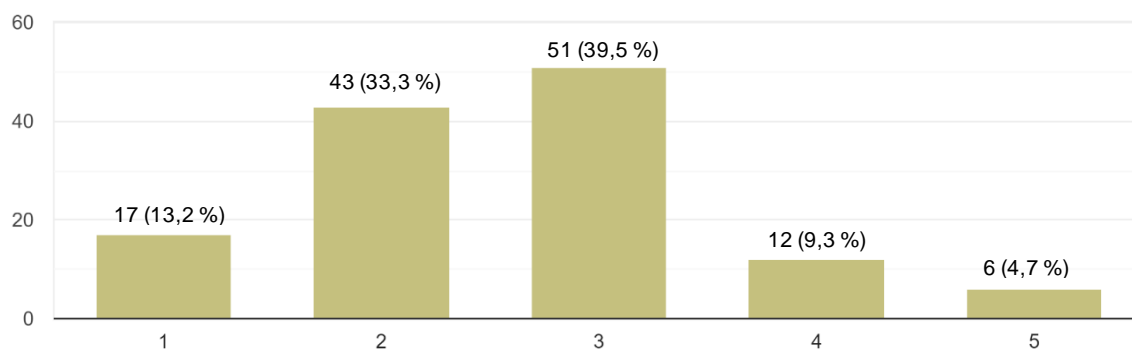
Jak jste spokojeni s dostupností veřejných služeb? (např. obchod s potravinami, pohostinství, mateřská škola, lékař, pošta aj.)

133 odpovědí



Jak jste spokojeni s kvalitou veřejných služeb?

129 odpovědí

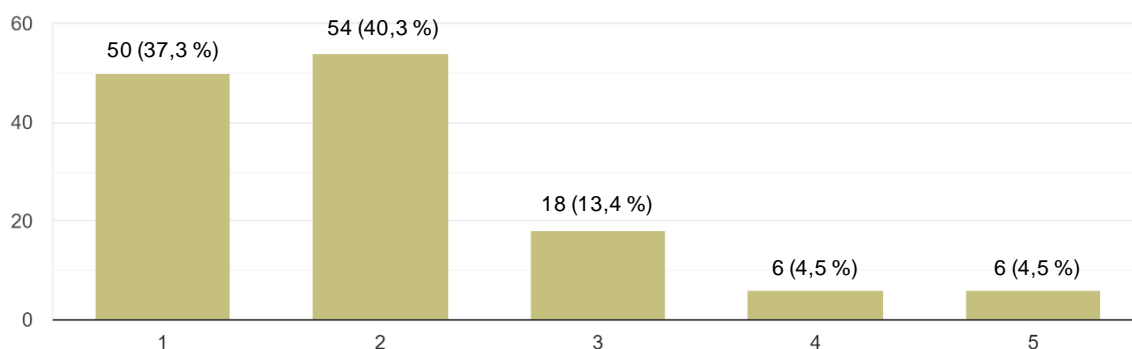


na dobré dopravní napojení snadno dostupné. Hodnocení (ne)splněnosti kvality nabízených veřejných služeb je spíše průměrné. Jako největší nedostatek služeb přímo v obci vnímali respondenti absenci *pošty, lékaře a kvalitní nabídky restauračního zařízení*.

Přestože z předešlých odpovědí vyplynulo, že by obec měla směřovat více finančních prostředků do celkového vzhledu obce, tak v hodnocení dosavadní péče o veřejná prostranství převažuje výborné hodnocení (37,3 %) až spíše dobré (40,3 %). Údržba místních komunikací je sledována spíše dobře až dobře.

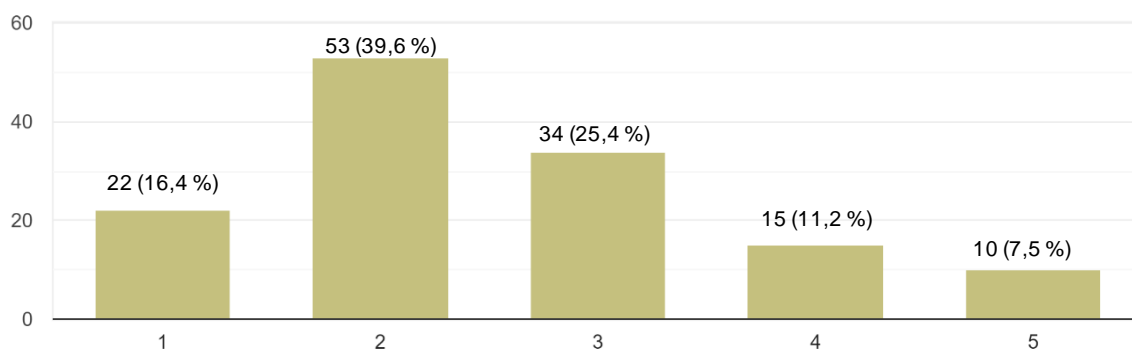
Jak hodnotíte péči o veřejná prostranství?

134 odpovědí



Jak hodnotíte zimní údržbu místních komunikací?

134 odpovědí



Na otázku, zdali by dotazovaný byl ochoten aktivně přispět k rozvoji obce reagovalo 25,6 % pozitivně formou pomoci s organizací akcí, dalších 28,9 % by přispělo formou péče o fyzické prostředí obce, převažujících 37,2 % by přispělo jiným způsobem. Pouze 10 respondentů by o zapojení nejevilo zájem.

# NÁVRHOVÁ ČÁST

---

Na základě detailního seznámení se situací v obci (s využitím veškerých analytických podkladů, softwaru AGIS, terénního šetření apod.) a výstupů ze SWOT analýzy je možné navrhnout další směřování obce Zbyslavice. V této kapitole je představena metoda aplikované strategie, prostřednictvím které došlo ke zformování budoucí dlouhodobé vize a strategických cílů. Každý strategický cíl se dále skládá z několika příslušných opatření, v jejichž rámci jsou pak definovány konkrétní aktivity. Tato vícestupňová hierarchie zajistí propojení každého jednotlivého uskutečněného projektu s dlouhodobě nastolenou vizí rozvoje obce.

## Metodika zpracování

Před zahájením zpracování dokumentu ustanovila obec Zbyslavice tzv. *pracovní skupinu*, tj. seznam členů, kteří měli šanci dokument v průběhu jeho dílčí tvorby připomínkovat. Tímto krokem došlo k zajištění, že program rozvoje nebyl vytvořen na základě priorit jednotlivce.

Po ustanovení pracovní skupiny proběhlo úvodní setkání pracovní skupiny obce s moderátorem za zpracovatelský tým. Cílem tohoto setkání bylo bližší seznámení s obcí, charakteristika pozitiv a negativ současné situace, ve které se obec nachází, odhalení potenciálních problémů, příležitostí a reálných výzev pro následujících  $\pm 10$  let.

Podklady z terénního šetření společně s daty z veřejně dostupných zdrojů byly základem pro sestavení analytické části. Analytická část byla zakončena zformováním SWOT analýzy shrnující aktuální silné a slabé stránky a budoucí příležitosti a hrozby. K zisku podnětů posloužilo i dotazníkové šetření, jehož se mohli zúčastnit obyvatelé žijící nebo podnikající přímo v obci. Po vyhodnocení ankety následovalo vypracování základní struktury návrhové části založené výhradně na výstupu z diskuzního setkání s pracovní skupinou a poznatcích či trendech objevených v předešlých krocích. Pracovní verze strategického dokumentu byla předána spolu s kompletní analytickou částí, vizí a návrhem strategických cílů k připomínkování členům pracovní skupiny.



## Dlouhodobá vize

Předložená rozvojová vize definuje stav, k jehož dosažení by měla obec Zbyslavice směřovat v následujícím střednědobém až dlouhodobém horizontu. Vize je navržena na základě podrobného poznání a kritického zhodnocení současného stavu, detekováním silných a slabých stránek oblastí i možných vlivů z vnějšího prostředí. Cílem rozvojové vize je všestranný a systematický rozvoj obce, jenž uspokojí potřeby jak stávajících obyvatel obce, tak nově příchozích. Zároveň slouží vize jako základní východisko pro návrh přístupů a rozvojových os.



### *Zbyslavice – atraktivní místo pro život*

Hlavní investice obce směřují do rozvoje **veřejné infrastruktury** (předpokladem je zde **rozšíření technického a pravidelná údržba dopravního zázemí**).

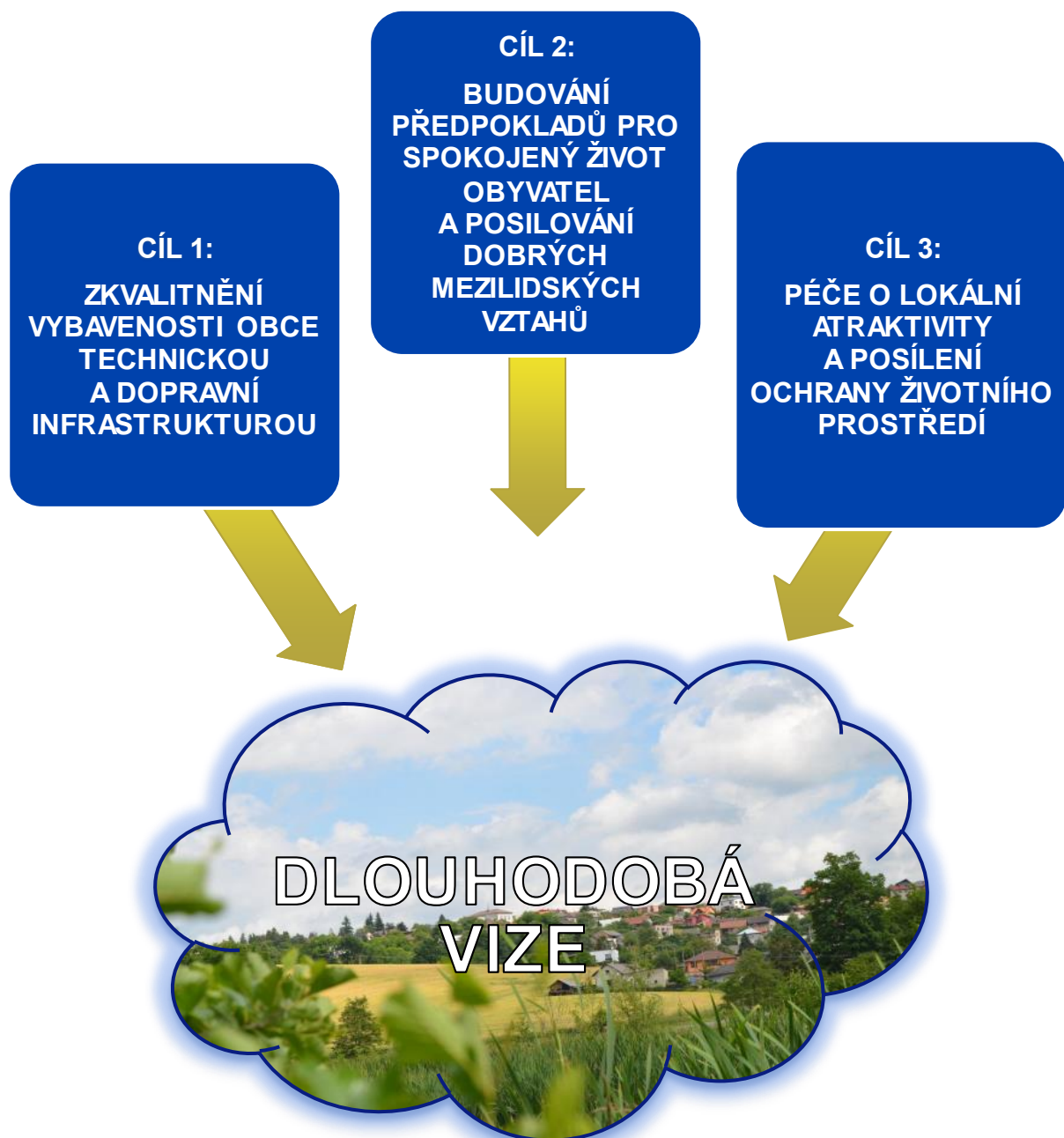
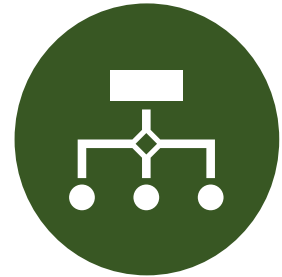
Obec všestranně podporuje **rozvoj místní komunity** a její soudržnosti. K zajištění spokojenosti místních obyvatel je nutné zabezpečit **odpovídající stav základní občanské vybavenosti obce**, udržení **rozmanitého kulturního a společenského života**, **kvalitně upravený veřejný prostor** a v neposlední řadě **dostupné sportovní vyžití** pro všechny věkové kategorie.

Obec se dále zaměří na **prvky ochrany krajiny**, tj. na **rozšíření prvků zeleně**, která bude plnit roli nejen estetickou, neboť přispěje ke zvelebení a celkovému vzhledu veřejných prostranství, ale bude také představovat důležitý prvek ochrany a adaptace na změnu klimatu. V kontextu ochrany životního prostředí bude obec **podporovat inovativně metody**, vedoucí obec **k vyšší energetické soběstačnosti**.



## Strategické cíle

K naplnění předložené dlouhodobé vize přispívají jednotlivé specifické cíle a podrobnější opatření, jež odpovídají závěrům analytické části. Program rozvoje obce Zbyslavice se opírá o hlavní problémové okruhy, které v rámci programu rozvoje obce plní základní prioritní osy rozvoje. Naplnění vytyčených strategických cílů bude dosaženo skrze specifické cíle, které se dále skládají z konkrétních opatření a aktivit. Ty představují základní prvek návrhové části, jež využívá potenciál prostorových a tematických synergií, a pomocí něhož budou aktéři rozvoje naplňovat dlouhodobou vizi obce.



## Vysvětlení karet strategických cílů

Následující podkapitola zobrazuje přehled zkratk a piktogramů použitých dále v rozvojových kartách jednotlivých strategických cílů. Jedná se o zkratky potenciálních finančních zdrojů, kterých je možné využít ke spolufinancování plánovaných aktivit. S ohledem na finanční náročnost některých opatření je doporučováno volit prostředky z evropských či národních zdrojů namísto financování výhradně z obecního rozpočtu. Jistá míra spolufinancování je předpokládána u většiny níže uvedených aktivit, cílem však je, aby spoluúčast obce byla minimální.



### Vysvětlivky pro níže uvedené zkratky správců dotačních titulů a jim podřízeným rezortům:

*MMR – Ministerstvo pro místní rozvoj ČR (resp. Státní fond podnikání a investic)*

*MŽP – Ministerstvo životního prostředí ČR (resp. Státní fond ŽP, resp. Národní program ŽP)*

*MZE – Ministerstvo zemědělství ČR*

*MF – Ministerstvo financí ČR*

*MV – Ministerstvo vnitra ČR*

*MPO – Ministerstvo průmyslu a obchodu ČR*

*MPSV – Ministerstvo práce a sociálních věcí ČR*

*NSA – Národní sportovní agentura*

*MK – Ministerstvo kultury ČR*

*MD – Ministerstvo dopravy ČR (resp. Státní fond dopravní infrastruktury)*

*MO – Ministerstvo obrany ČR*

*OPŽP – Operační program Životní prostředí*

*IROP – Integrovaný regionální operační program*

*SZP – Společná zemědělská politika ČR*

*OPZ – Operační program Zaměstnanost+*

*Kraj – krajské dotační tituly*

*Nadace – nadace a nadační fondy*

*VZ – vlastní zdroje žadatele*

*Jiné – Jiné, v tabulce neuvedené zdroje (např. nositelé integrovaných nástrojů)*

V realizaci Programu rozvoje obce představuje nejdůležitějšího aktéra samotné vedení obecního úřadu. V duchu partnerského přístupu se v naplňování navrhovaných opatření a aktivit předpokládá i zapojení dalších subjektů působících přímo v obci nebo blízkém okolí. V důsledku toho je pro lepší koordinaci rozvoje zapotřebí pravidelná komunikace a kooperace s různými aktéry jak z veřejného, privátního, tak neziskového sektoru, která vychází z principů partnerství. Nezbytná spolupráce obce s různými aktéry posiluje vzájemnou důvěru, což jednak zvyšuje pravděpodobnost realizace rozvojového dokumentu, rovněž se však buduje pozitivní nastavení vnitřního prostředí odolnějšího vůči negativním dopadům z vnějšku.










### Vysvětlivky pro níže uvedené piktogramy zahrnutých aktérů :

	– obec Zbyslavice		– neziskové organizace
	– ostatní municipality		– úřad SO ORP Ostrava
	– Moravskoslezský kraj		– veřejnost
	– spolky		– podnikatelé
	– zemědělci		– organizační složka státu

### SP – Stupeň připravenosti:












**0** - příprava záměru; **1** - zahájeno jednání s hlavními aktéry; **2** - příprava projektové studie / projektové dokumentace; **3** - kompletní projektová dokumentace pro odpovídající druh povolovacího řízení; **4** - vydáno stavební povolení, případně jiný dokument pro konkrétní druh povolovacího řízení, (případně prohlášení stavebního úřadu, že se na plánovanou akci nevztahuje povinnost stavebního povolení nebo ohlášení); **5** – příprava či realizace výběrového řízení, **6** - uzavřena smlouva s dodavatelem / zhotovitelem; **7** – probíhající / průběžná realizace.

## CÍL 1: ZKVALITNĚNÍ VYBAVENOSTI OBCE TECHNICKOU A DOPRAVNÍ INFRASTRUKTUROU











Specifické cíle	Opatření a aktivity	Časová priorita	Zdroje financování	SP	Aktér
<b>1.1 Systematický rozvoj a průběžná modernizace sítě technické infrastruktury</b>	1.1.1 Zajištění nakládání s odpadními vodami v obci <ul style="list-style-type: none"> <li>- Projektová příprava nakládání s odpadními vodami</li> <li>- Realizace zvoleného opatření (vybudování centrální kanalizace a ČOV)</li> </ul>	Vysoká	OPŽP, MZE, Kraj	0	
	1.1.2 Modernizace veřejného osvětlení s důrazem na ekonomickou i ekologickou šetrnost	Střední	MPO, SFŽP, Kraj	7	
	1.1.3 Posílení investic do odpadového hospodářství – zejm. rozšíření nádob pro separovaný odpad, vznik sběrného dvora	Nízká	OPŽP, MŽP, Kraj	0	
<b>1.2 Zkvalitnění dopravní infrastruktury přispívající ke zvýšení bezpečnosti a plynulosti pěšího, cyklistického i silničního provozu</b>	1.2.1 Opatření pro zvyšování bezpečnosti bezmotorové dopravy ( <i>např. budování infrastruktury pro pěší, osvětlení přechodu pro chodce, instalace semaforů aj.</i> )	Střední	IROP, SFDI, Kraj	1	
	1.2.2 Pravidelné údržby a modernizace komunikací a cest na území obce	Střední	MMR, SZP, Kraj	7	
	1.2.3 Oprava místních komunikací: <ul style="list-style-type: none"> <li>- před novostavbami rodinných domů – vedlejší komunikace z ulice Dolní</li> <li>- před novostavbami rodinných domů – vedlejší komunikace z ulice Javorová</li> <li>- ulice Jilmová</li> </ul>	Střední	MMR, Kraj	1	
		Střední	MMR, Kraj	0	
		Střední	MMR, Kraj	0	
1.2.4 Vybudování nových parkovacích stání v obci	Nízká	MMR, Kraj	1		



## CÍL 2: BUDOVÁNÍ PŘEDPOKLADŮ PRO SPOKOJENÝ ŽIVOT OBYVATEL A POSILOVÁNÍ DOBRÝCH MEZILIDSKÝCH VZTAHŮ

Specifické cíle	Opatření a aktivity	Časová priorita	Zdroje financování	SP	Aktér
<b>2.1 Investice do rozvoje občanské vybavenosti obce</b>	2.1.1 Vybudování nového dětského hřiště s moderními herními prvky	Vysoká	MMR, Kraj, Nadace	1	
	2.1.2 Úprava venkovních prostor a zahrady MŠ a ZŠ	Střední	NPŽP, Kraj, Nadace	1	
	2.1.3 Rekonstrukce objektu hasičárny v souladu s novým plánovaným využitím tohoto objektu (OÚ, knihovna)	Vysoká	MV, Kraj, MMR, OPŽP, Jiné	1	
	2.1.4 Vznik prostor pro garážování komunální techniky	Střední	Kraj, VZ	0	
	2.1.5 Investice do požární ochrany	Střední	MV, Kraj, Nadace, Jiné	7	
<b>2.2 Podpora udržitelného územního rozvoje a rozvoj bytové politiky obce</b>	2.2.1 Modernizace stávajícího bytového fondu	Nízká	MF, SFŽP	0	
	2.2.2 Vybudování nových obecních bytů (v nevyužívaných, resp. uvolněných prostorech)	Střední	MF, SFPI, MMR	0	
<b>2.3 Posílení činnosti spolků, sdružení a zájmových skupin (vč. organizovaného sportu) za účelem rozvoje společenských vazeb, komunitního pospolitosti a zapojení občanů</b>	2.3.1 Zajištění vhodného zázemí pro spolkovou a komunitní činnost	Střední	NSA, Kraj, Jiné	1	
	2.3.2 Všestranná podpora rozvoje a činnosti spolků a zájmových sdružení	Nízká	NSA, Kraj, VZ	7	
	2.3.4 Diverzifikace aktivit napříč generacemi – akce pro děti, mládež, rodiny, aj.	Nízká	VZ	7	
<b>2.4 Přátelská a efektivní veřejná správa se zájmem o své občany</b>	2.4.1 Zapojování místních do rozhodovacího procesu/plánování koncepčních dokumentů (ankety, participace, komunitní plánování atd.)	Střední	OPZ, VZ	7	

### CÍL 3: PÉČE O LOKÁLNÍ ATRAKTIVITU A POSÍLENÍ OCHRANY ŽIVOTNÍHO PROSTŘEDÍ

Specifické cíle	Opatření a aktivity	Časová priorita	Zdroje financování	SP	Aktér
<b>3.1 Zodpovědné hospodaření a zvyšování (energetické) soběstačnosti</b>	3.1.1 Modernizace obecních budov s důrazem na snižování energetické náročnosti - Rekonstrukce kulturního domu (zateplení, fasáda, okna, střecha aj.)	Vysoká	OPŽP, NPŽP, Kraj	2	
	3.1.2 Zvyšování podílu získávání energie z obnovitelných zdrojů (např. instalace fotovoltaických panelů)	Vysoká	OPŽP, NPŽP, SFŽP, MPO, Jiné	1	
	3.1.3 Efektivní hospodaření s dešťovou vodou (např. budování retenčních a akumulčních nádrží a prostorů aj.)	Střední	OPŽP, NPŽP, MZE, Jiné	0	
	3.1.4 Revitalizace lesů na území obce – podpora a obnova původních smíšených lesů (např. zvýšení podílu dřevin dle vegetační stupňovitosti)	Nízká	SZP, Jiné, VZ	1	 
<b>3.2 Úpravy veřejných prostranství v intravilánu i extravilánu obce s důrazem na posilování základních funkcí krajiny</b>	3.2.1 Výsadba stromů a zeleně vč. pravidelné péče o stávající vzrostlou zeleň	Vysoká	IROP, OPŽP, NPŽP, Kraj, Jiné	0	
	3.2.2 Zadržování vody v krajině a posilování retenční schopnosti půdy (např. budování zasakovacích pásů, protierozních mezí, poldrů aj.)	Vysoká	OPŽP, MZE, Jiné	0	
	3.2.3 Obnova malých vodních nádrží a vodních děl na území obce	Střední	OPŽP, MZE, Kraj	0	
<b>3.3. Zachování péče o lokální atraktivitu a zamezení jejich případnému chátrání či poškození</b>	3.3.1 Údržba a péče o drobné sakrální stavby a kulturní objekty v obci	Nízká	MZE, MO, Kraj, MMR, MK, IROP	7	
	3.3.2 Oprava Kaple sv. Matouše vč. doplnění oltáře	Střední	MZE, Kraj, MMR, MK	2	

# ZÁVĚREČNÁ DOLOŽKA

---

Program rozvoje obce Zbyslavice stanovuje koncepci rozvoje na příslušné období let 2022 až 2030. Po zohlednění východisek analytické části dokumentu byly v rámci plánování rozvoje obce navrženy celkem 3 hlavní strategické cíle, které značnou měrou přispějí ke kýženému rozvoji oblasti v daném časovém horizontu 7 let a zároveň vytvoří předpolí rozvoje pro další období.

Tento dokument byl v souvislosti s článkem § 84 zákona o obcích č. 128/2000 Sb. řádně projednán a schválen Zastupitelstvem obce Zbyslavice, které jej odsouhlasilo dne ..... 2022. Tímto dnem nabývá dokument oficiální platnosti. Jakékoliv případné úpravy obsahu, resp. jeho rozšíření či změna, je podmíněna souhlasným stanoviskem jednání zastupitelstva obce.

.....  
Regína Vřeská  
starostka

