



DVŮR KRÁLOVÉ NAD LABEM

2023-2030

**Program rozvoje města
Dvůr Králové nad Labem**

Obsah

Seznam obrázků	4
Úvod.....	7
1 Analytická část	9
1.1 Území.....	9
1.1.1 Členění obce a základní informace o obci	10
1.1.2 Ráz krajiny a přírodní prostředí	13
1.1.3 Základní historie města a její vliv na současnost.....	19
1.2 Obyvatelstvo	21
1.2.1 Demografická situace	22
Struktura obyvatelstva	29
1.2.2 Sociální situace	33
1.2.3 Spolková, osvětová a informační činnost.....	34
1.3 Hospodářství.....	44
1.3.1 Ekonomická situace	44
1.3.2 Trh práce.....	50
1.3.3 Cestovní ruch.....	52
1.4 Infrastruktura.....	59
1.4.1 Technická infrastruktura	59
1.4.2 Dopravní infrastruktura.....	68
1.4.3 Dopravní obslužnost	74
1.4.4 Udržitelná mobilita	77
1.5 Vybavenost	79
1.5.1 Bydlení	79
1.5.2 Školství a vzdělávání.....	84
1.5.3 Zdravotnictví.....	86
1.5.4 Sociální péče.....	88
1.5.5 Kultura	90
1.5.6 Sport a tělovýchova.....	92
1.6 Životní prostředí	96
1.6.1 Stav životního prostředí	96
1.6.2 Ochrana životního prostředí	100
1.7 Správa obce	102
1.7.1 Městský úřad a kompetence města.....	102
1.7.2 Hospodaření a majetek města.....	105
1.7.3 e-Government.....	108
1.7.4 Bezpečnost	109
1.7.5 Krizové řízení a povodňový plán	112
1.8 Zhodnocení dotazníkového šetření.....	114
1.9 Výsledky dotazníkového šetření	115

1.10 Výsledky veřejných projednávání	126
1.11 Východiska pro návrhovou část.....	132
1.11.1 Potenciál vyplývající ze současného stavu	132
Klíčová oblast Hospodářský rozvoj a infrastruktura	132
Klíčová oblast Cestovní ruch, volný čas, kvalita života	133
Klíčová oblast Sociální oblast, vzdělávání, zdravotnictví	135
1.11.2 Návaznost na jiné strategické dokumenty	136
1.11.3 Limity rozvoje	138
1.11.4 SWOT analýza.....	138
2 Strategická část.....	143
2.1 Vize	145
2.2 Klíčové oblasti rozvoje.....	146
3 Akční plán	172
4 Zásobník projektových záměrů	189
5 Implementační část.....	205
5.1 Systém řízení a organizačního zajištění naplňování programu rozvoje města	205
5.2 Systém financování programu rozvoje města.....	207
5.3 Systém aktualizace programu rozvoje města	208
5.4 Systém monitoringu a vyhodnocování programu rozvoje města	209
Zdroje	219

Seznam obrázků

Obrázek 1: Správní obvody Královéhradeckého kraje, ORP.....	9
Obrázek 2: Členění SO ORP Dvůr Králové nad Labem	10
Obrázek 3: Znak města Dvůr Králové nad Labem	11
Obrázek 4: Prapor města Dvůr Králové nad Labem	11
Obrázek 5: Nové logo města	12
Obrázek 6: Vodní toky na území města Dvůr Králové nad Labem.....	14
Obrázek 7: Správa jednotlivých vodních toků na území města Dvůr Králové nad Labem.....	15
Obrázek 8: Vodní nádrž Les Království	16
Obrázek 9: Vodní nádrže na území města Dvůr Králové nad Labem	17
Obrázek 10: Prameny a studánky na území města Dvůr Králové nad Labem	18
Obrázek 11: Hankův dům	35
Obrázek 12: Budova Městského muzea ve Dvoře Králové nad Labem	36
Obrázek 13: Kino Svět, Dvůr Králové nad Labem	37
Obrázek 14: Městská knihovna Slavoj Dvůr Králové nad Labem.....	37
Obrázek 15: Úvodní stránky internetových stránek města	40
Obrázek 16: Titulní strana Noviny královedvorské radnice (12/2021)	41
Obrázek 17: Profily na sociálních sítích města Dvůr Králové nad Labem	43

Obrázek 18: Brownfield „Výrobní areál u kostela, Vánoční ozdoby, Dvůr Králové nad Labem“	49
Obrázek 19: Safari park Dvůr Králové	54
Obrázek 20: Náměstí T. G. Masaryka ve Dvoře Králové nad Labem	55
Obrázek 21: Hospitál Kuks	56
Obrázek 22: Metropolitní síť města Dvůr Králové nad Labem	63
Obrázek 23: Pokrytí a rychlost internetu ve městě Dvůr Králové nad Labem.....	65
Obrázek 24: Silniční síť na území města Dvůr Králové nad Labem	69
Obrázek 25: Mapa parkovacích míst ve městě Dvůr Králové nad Labem.....	72
Obrázek 26: Mapa stanovišť pro půjčení/vrácení sdílených kol ve městě (2022)	79
Obrázek 27: Nemocnice Dvůr Králové nad Labem, hlavní budova	87
Obrázek 28: Tyršovo koupaliště Dvůr Králové nad Labem	94
Obrázek 29: Ochrana ZPF na území města Dvůr Králové nad Labem.....	98
Obrázek 30: Ohroženost půd vodní erozí na území města Dvůr Králové nad Labem	99
Obrázek 31: Porovnání znečištění ovzduší ve Dvoře Králové nad Labem (2010–2020).....	100
Obrázek 32: Program veřejných projednávání	126
Obrázek 33: SWOT analýza 1. pracovní skupiny, Hospodářský rozvoj a infrastruktura.....	140
Obrázek 34: SWOT analýza 2. pracovní skupiny, Cestovní ruch, volný čas, kvalita života	141
Obrázek 35: SWOT analýza 3. pracovní skupiny, Vzdělávání, sociální oblast, zdravotnictví	142
Obrázek 36: Schéma obecné struktury strategické části tohoto dokumentu.....	144
Obrázek 37: Víze PRM Dvůr Králové nad Labem na období let 2023–2030	145
Obrázek 39: TOWS matice	147
Obrázek 40: Grafické zobrazení rozpadu klíčové oblasti Hospodářský rozvoj a infrastruktura	151
Obrázek 41: Grafické zobrazení rozpadu klíčové oblasti Cestovní ruch, kvalita života, volný čas	159
Obrázek 42: Grafické zobrazení rozpadu klíčové oblasti Sociální oblast, vzdělávání, zdravotnictví.....	166
Obrázek 43: Systém řízení a organizačního zajištění naplňování Programu rozvoje města Dvůr Králové nad Labem.....	206
Obrázek 44: Vazby systému financování na PRM Dvůr Králové nad Labem	208

Seznam tabulek

Tabulka 1: Dvůr Králové nad Labem, členění dle NUTS a LAU	13
Tabulka 2: Zařazení města z pohledu geomorfologického členění	13
Tabulka 3: Vývoj počtu obyvatel ve městě Dvůr Králové nad Labem a v jeho místních částech v období let 1869–2021	23
Tabulka 4: Pohyb obyvatel ve městě Dvůr Králové nad Labem (vždy k 31. 12. daného roku) – přirozený přírůstek, migrace, celkový přírůstek	27
Tabulka 5: Vzdělanost obyvatelstva a index vzdělanosti ve městě Dvůr Králové nad Labem – 2001, 2011 a 2021	32
Tabulka 6: Dávky v hmotné nouzi	34

Tabulka 7: Podnikatelské subjekty dle právní formy; 31. 12. 2021	45
Tabulka 8: Podnikatelské subjekty podle převažující činnosti (31. 12. 2021).....	46
Tabulka 9: Největší zaměstnavatelé Dvůr Králové nad Labem	48
Tabulka 10: Ekonomická aktivita obyvatelstva ve Dvoře Králové nad Labem v letech 2001 a 2011, s predikcí na rok 2021	51
Tabulka 11: Kapacita a návštěvnost hromadných ubytovacích zařízení.....	57
Tabulka 12: Svozové firmy a komodita svozu ve městě Dvůr Králové nad Labem	66
Tabulka 13: Počet nádob na tříděný odpad ve městě Dvůr Králové nad Labem (Q3 2022)	67
Tabulka 14: Vývoj svozu jednotlivých druhů odpadu (2017–2021).....	67
Tabulka 15: Intenzita dopravy na všech měřených úsecích v katastrálním území města Dvůr Králové nad Labem (2020).....	69
Tabulka 16: Dopravní obslužnost města Dvůr Králové nad Labem autobusovou dopravou; autobusové nádraží (2022)	75
Tabulka 17: Dopravní obslužnost města Dvůr Králové nad Labem MHD (2022)	76
Tabulka 18: Dopravní obslužnost města Dvůr Králové nad Labem vlakovou dopravou (2022).....	77
Tabulka 19: Shrnutí domovního fondu ve městě Dvůr Králové nad Labem (2021).....	80
Tabulka 20: Obydlené byty ve městě Dvůr Králové nad Labem z hlediska právního užívání bytu (2021)	81
Tabulka 21: Obydlené byty podle celkové plochy bytu ve městě Dvůr Králové nad Labem (2021).....	81
Tabulka 22: Dokončené byty ve městě Dvůr Králové nad Labem	83
Tabulka 23: Přehled škol a školských zařízení ve městě Dvůr Králové nad Labem (2022)	84
Tabulka 24: Lékárny ve městě Dvůr Králové nad Labem (2022)	87
Tabulka 25: Chráněné kulturní památky na území města Dvůr Králové nad Labem dle Ústředního seznamu kulturních památek (2022).....	90
Tabulka 26: Přehled sportovní infrastruktury ve městě Dvůr Králové nad Labem (2022)	93
Tabulka 27: Přehled sportovních spolků/oddílů ve městě Dvůr Králové nad Labem	95
Tabulka 28: Zastoupení ZPF v jednotlivých KÚ města Dvůr Králové nad Labem (2022)	96
Tabulka 29: Hodnoty KES městských částech Dvora Králové nad Labem.....	102
Tabulka 30: Zastupitelé města Dvůr Králové nad Labem (volební období 2022–2026).....	103
Tabulka 31: Radní města Dvůr Králové nad Labem (podzim 2022)	104
Tabulka 32: Vývoj plánovaného a skutečného rozpočtu města Dvůr Králové nad Labem (2017–2021); v tis. Kč	106
Tabulka 33: Vývoj trestných činů a indexu kriminality v OOP ČR DKnL (2016–2020).....	111
Tabulka 34: Informace o veřejných projednáváních.....	126
Tabulka 35: Výsledky VP za oblast Hospodářského rozvoje	127
Tabulka 36: Výsledky VP za oblast Infrastruktury	128
Tabulka 37: Výsledky VP za oblast Cestovního ruchu	128
Tabulka 38: Výsledky VP za oblast Kvality života	129
Tabulka 39: Výsledky VP za oblast Volný čas.....	129

Tabulka 40: Výsledky VP za oblast Sociální	130
Tabulka 41: Výsledky VP za oblast Vzdělávání	131
Tabulka 42: Výsledky VP za oblast Zdravotnictví.....	131
Tabulka 43: Přehled strategických a územních dokumentů.....	137
Tabulka 44: Přehled klíčových oblastí rozvoje, strategických cílů a opatření.....	149
Tabulka 45: Obecná struktura projektu/aktivity	173
Tabulka 46: Zásobník projektových záměrů města Dvůr Králové nad Labem (2023-2030)	190
Tabulka 47: Sada monitorovacích ukazatelů klíčové oblasti rozvoje HOSPODÁŘSTVÍ & INFRASTRUKTURA	210
Tabulka 48: Sada monitorovacích ukazatelů klíčové oblasti rozvoje CESTOVNÍ RUCH, VOLNÝ ČAS, KVALITA ŽIVOTA.....	214
Tabulka 49: Sada monitorovacích ukazatelů klíčové oblasti rozvoje SOCIÁLNÍ OBLAST, VZDĚLÁVÁNÍ, ZDRAVOTNICTVÍ.....	217

Seznam grafů

Graf 1: Struktura druhů pozemků ve městě Dvůr Králové nad Labem	19
Graf 2: Spojnicová křivka vývoje počtu obyvatel v jednotlivých městských částech města Dvůr Králové nad Labem mezi lety 1869–2021	25
Graf 3: Porovnání pohybu obyvatelstva města Dvůr Králové nad Labem, okresu Trutnov a území celé České republiky, meziročně (v %)	26
Graf 4: Pohyb obyvatel ve městě Dvůr Králové nad Labem (vždy k 31. 12. daného roku) – přirozený přírůstek, migrace, celkový přírůstek	28
Graf 5: Počet mužů a žen ve Dvoře Králové nad Labem – 2001, 2011 a 2021	29
Graf 6: Věková struktura obyvatelstva ve městě Dvůr Králové nad Labem – 2001, 2011 a 2021	30
Graf 7: Věková pyramida města Dvůr Králové nad Labem, 2021.....	31
Graf 8: Podnikatelské subjekty podle převažující činnosti (31. 12. 2021); v %.....	46
Graf 9: Podíl nezaměstnaných osob ve Dvoře Králové nad Labem v porovnání s většími celky veřejné správy; 2018–2022.....	52
Graf 10: Vývoj svozu jednotlivých druhů odpadu, čtvrtletní (2017–2021)	68
Graf 11: Porovnání intenzity dopravy na všech měřených úsecích v katastrálním území města Dvůr Králové nad Labem mezi lety 2010, 2016, 2020	70
Graf 12: Podíl obydlených a neobydlených bytů ve městě Dvůr Králové nad Labem (2021)	80
Graf 13: Celkový počet domů a obydlených bytů ve městě Dvůr Králové nad Labem; 2001–2021.....	82
Graf 14: Domy podle období výstavby/rekonstrukce ve Dvoře Králové nad Labem.....	82
Graf 15: Struktura ZPF v ORP Dvůr Králové nad Labem	97
Graf 16: Vývoj příjmů, výdajů a salda městských rozpočtů Dvora Králové nad Labem (2017–2022) .	107
Graf 17: Struktura kriminality v OOP ČR DKnL.....	110
Graf 18: Komparace vybraných území dle indexu kriminality (2020)	111

Úvod

Základním rozvojovým dokumentem obce, který je zakotvený v zákoně č. 128/2000 Sb., o obcích, je program rozvoje obce (PRO). Tento dokument stanovuje hlavní oblasti rozvoje obce, formuluje možná řešení a sladuje představy jednotlivých subjektů o rozvoji obce. Je podkladem pro územní průmět rozvojových aktivit v územním plánu, zvyšuje připravenost obcí k získání vnějších finančních prostředků a je východiskem pro rozhodování orgánů obce v rozvojových záležitostech (Ministerstvo pro místní rozvoj České republiky, 2022b).

Program rozvoje obce, respektive v našem případě Program rozvoje města (PRM), je logicky strukturován do tří základních částí: úvod, analytická část a návrhová část. Úvod zachycuje účel PRM, způsob jeho vzniku a zároveň je jakýmsi abstraktem celého dokumentu. Analytická část dokumentu je komplexním zhodnocením aktuálního stavu obce. Obsahuje zhodnocení území obce, jeho obyvatelstva, hospodářství, infrastruktury, vybavenosti, životního prostředí a správy obce. Lze říci, že analytická část shrne hlavní rozvojové problémy města a jeho příčiny. Součástí analytické části jsou také východiska pro návrhovou část dokumentu, které jsou zpracovány na základě provedené analýzy (*po veřejných projednáních*). K tomu pomůže také metoda strategického plánování SWOT, která přispěje ke zhodnocení současného stavu města jak z pohledu vnitřního, tak vnějšího prostředí. Třetí, návrhová část, obsahuje vizi města a opatření s konkrétními aktivitami, které město k této vizi dovedou či co nejvíce přiblíží. Jedná se o především o střednědobé plánování města. Aktivity jsou velice detailně zpracovány, je u nich určena důležitost, období realizace, odpovědnost za realizaci, odhad nákladů, zdroje financování atd.

Obsahem dokumentu je také dotazníkové šetření, respektive jeho výstupy. V období tvorby analytické části tohoto dokumentu došlo k vytvoření a distribuci dotazníkového šetření, které jako jedna z nejučinnějších metod kvantitativního sběru dat posloužilo k vyjádření veřejného mínění. Možnost vyplnit dotazník dostali všichni stakeholdeři města a mohli v něm vyjádřit svůj názor formou jak uzavřených a otevřených otázek, tak bodové škály. Kromě této formy dostali všichni stakeholdeři možnost vyjádřit svůj postoj ke směřování města také na veřejných projednáních. Výsledky dotazníkového šetření jsou součástí analytické části tohoto dokumentu.

Proces tvorby Programu rozvoje města Dvůr Králové nad Labem na období 2023–2030 započal v létě 2022 podpisem objednávky mezi městem Dvůr Králové nad Labem a externí společností DRAG s.r.o., jejímž jednatelem je Ing. Michal Hátle. Společnost DRAG s.r.o. má nejen s tvorbou rozvojových dokumentů bohatou zkušenost. Jakožto administrátor dotací pomáhá řadě soukromých i veřejnoprávních subjektů se získáním a udržením finančních prostředků z nejrůznějších fondů. Spolupráce probíhá i s městem Dvůr Králové nad Labem, důkazem může být například podílení se na tvorbě obdobného dokumentu na období let 2016 až 2022.

Jak již bylo zmíněno výše, dokument je zpracován na období let 2023–2030. Při zpracování dokumentu byly využity veškeré relevantní a ověřené zdroje pro získávání informací. Byly využity veřejně přístupné databáze (*ČSÚ, Monitor státní pokladna, Statista.com aj.*), internetové stránky subjektů veřejné správy (*ministerstva, město, krajský úřad aj.*), mapové podklady, strategické dokumenty nejrůznějších úrovní

veřejné správy, články z odborných časopisů a řada dalších zdrojů. Jedním z hlavních zdrojů pro získání informací byly konzultace a schůzky s představiteli dotčených organizací, především se složkami města a z výstupů z veřejného projednávání či z dotazníkového šetření.

Finální dokument splňuje veškeré etické aspekty, především **princip dobrovolné participace** (informovanost o cílech a průběhu výzkumu, o využití dat a o důsledcích participace) a **princip přesnosti/správnosti** (správná/neupravená data, citace) (Ezzeddine et al., 2014). Veškeré získané informace jsou v dokumentu řádně odcitovány citační normou ČSN ISO:690, která patří k nejvyužívanějším citačním normám v České republice.

Program rozvoje města Dvůr Králové nad Labem 2023–2030 včetně Akčního plánu a Zásobníku projektových záměrů schválilo Zastupitelstvo města Dvůr Králové nad Labem, č. usnesení Z/144/2023 – 7. Zastupitelstvo města Dvůr Králové nad Labem, dne 12. prosince 2023.

1 Analytická část

Tato část dokumentu se zabývá charakteristikou města Dvůr Králové nad Labem a obsahuje komplexní zhodnocení jeho současné situace. Důraz je kladen na klíčové rozvojové oblasti, přičemž stěžejní jsou oblasti: území, obyvatelstvo, hospodářství, infrastruktura, vybavenost, životní prostředí a správa obce. Součástí analytické části jsou také východiska pro návrhovou část a definice silných a slabých stránek obce, které jsou spolu s dalšími charakteristikami sjednoceny v tzv. SWOT matici, která je klíčovou částí, respektive nástrojem, strategické analýzy.

V samotném úvodu tohoto dokumentu je nezbytné zmínit, že město Dvůr Králové nad Labem spadá do kategorie A (*základní území*) Hospodářsky a sociálně ohroženého území České republiky (*HSOÚ*). V rámci Královéhradeckého kraje spadá do HSOÚ 25 % jeho celkového území. HSOÚ lze definovat jako území se zhoršenými životními podmínkami pro obyvatele a slabším hospodářským výkonem, které brzdí jejich další rozvoj. Vyznačují se především: vyšší nezaměstnaností, vyšším podílem starších osob, klesajícím počtem obyvatel, nižší podnikatelskou aktivitou a nižší bytovou výstavbou. Více informací lze nalézt například [zde](#) či [zde](#).

1.1 Území

Město Dvůr Králové nad Labem se nachází v centrální části Královéhradeckého kraje, 19 km jižně od Trutnova a 35 km severně od krajského města Hradec Králové. Zeměpisné souřadnice města jsou 50°26' severní šířky, 15°49' východní délky.

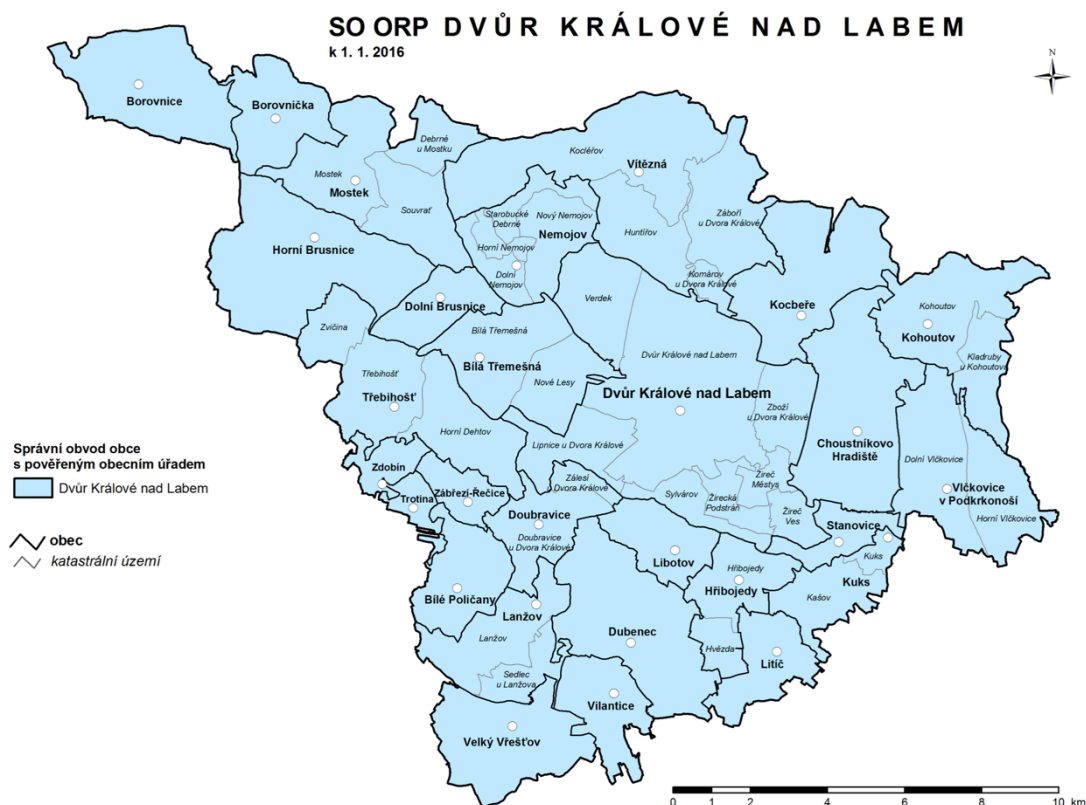
Z pohledu správního spadalo město do konce roku 2002 pod okres Trutnov. V souvislosti se zrušením okresů, respektive II. fází reformy státní správy, se stalo město Dvůr Králové nad Labem obcí s rozšířenou působností (ORP) (Česko, 2020a).

Obrázek 1: Správní obvody Královéhradeckého kraje, ORP



Zdroj: Vlastní zpracování (Český statistický úřad, 2022e)

Obrázek 2: Členění SO ORP Dvůr Králové nad Labem




Zdroj: Vlastní zpracování (Český statistický úřad, 2022a)

1.1.1 Členění obce a základní informace o obci

Území obce se skládá z 6 částí, městských částí – Dvůr Králové nad Labem (411248), Lipnice (084174), Verdek (180076), Zboží (034070), Žirecká Podstráň (034096) a Žireč (034088) (Územně identifikační registr ČR, 2022).

Administrativně je území členěno na 8 katastrálních území – Dvůr Králové nad Labem, Lipnice u Dvora Králové, Sylvárov, Verdek, Zboží u Dvora Králové, Žirecká Podstráň, Žireč Městys a Žireč Ves. Celková plocha toho území činí 3 583 ha (35,83 km²) (Územně identifikační registr ČR, 2022).

Obrázek 3: Znak města Dvůr Králové nad Labem



Zdroj: (Dvůr Králové nad Labem, 2019)

Znak města (Obrázek 3: Znak města Dvůr Králové nad Labem) je novou variantou znaku z roku 2008. Hlavní rozdíl v podobě znaku tkví v novém štítu, kdy je nově vyobrazován v (pozdně)gotickém štítu, a nikoliv ve štítu renesančním, který byl více zdobným. Dále je nově vyobrazený lev pohlavní a méně zdobný a brána ze štítu nyní vyrůstá, není volná jako u minulého znaku.

Oficiální popis znaku je následující: „V červeném štítě stříbrná kvádromaná hradba s cimbuřím o šesti stínkách prolomená branou s otevřenými vraty a vytaženou mříží, obojí zlaté. Z hradby vynikají dvě stříbrné kvádromané věže s cimbuřím o třech stínkách, s černým oknem a červenou valbovou střechou zakončenou dvěma zlatými makovicemi. Mezi věžemi na hradbě český lev.“ (Dvůr Králové nad Labem, 2019).

Obrázek 4: Prapor města Dvůr Králové nad Labem



Zdroj: (Dvůr Králové nad Labem, 2011)

Prapor města (Obrázek 4: Prapor města Dvůr Králové nad Labem) je odvozen od praporu městské hotovosti, která se údajně zúčastnila jedné z největších bitev v českých dějinách, Bitvě Na Bílé hoře (1620). Pravděpodobnější je však pověst, že se městská hotovost účastnila bitvy na Bílé hoře, leč o 100 let později. Tato bitva proběhla v rámci obléhání Prahy pruskými vojsky. Původní prapor je uložen v městském muzeu, je zelený se znakem města na jedné straně a obrazem Panny Marie na straně druhé.

Současný městský prapor (Obrázek 4: Prapor města Dvůr Králové nad Labem) je odvozen od původního praporu, především využitím totožné zelené barvy. Tento jev, odvození praporu od historického praporu, je v českých zemích poměrně raritní, jelikož se běžně prapor odvozuje od městského znaku (Dvůr Králové nad Labem, 2011).

Město Dvůr Králové nad Labem na podzim roku 2022 schválilo a představilo nové logo města. To bylo vytvořeno renomovanou PR a marketingovou agenturou Lesensky.cz. Grafici této společnosti vycházeli při tvorbě loga z výsledků dotazníku, které ukázaly pozitivní vztah občanů k historii města. Základem nového loga města je grafický prvek hradeb a brány vycházející ze znaku města, doplněný o vlny symbolizující řeku Labe, protékající městem. Nové logo vystihuje město způsobem, jakým se chce prezentovat, tedy jako moderní město hrdé na svou historii. Nové logo města je vyobrazeno na následujícím obrázku (Město Dvůr Králové nad Labem, 2022b).

Obrázek 5: Nové logo města



Zdroj: (Město Dvůr Králové nad Labem, 2022)

Nomenclature of Units for Territorial Statistics (NUTS), neboli Nomenklatura územních statistických jednotek je klasifikační systém územních jednotek využívaný pro dosažení statisticky srovnatelných oblastí v rámci Evropské Unie (EU). NUTS se využívají především pro shromažďování, zpracovávání a harmonizaci regionálních statistik EU, pro socio-ekonomické statistiky regionů a pro vymezení regionální politiky EU. Důležitost tohoto členění je především z hlediska čerpání prostředků ze strukturálních fondů EU.

V současné době existují 4 NUTS regiony (NUTS0, NUTS1, NUTS2 a NUTS3). NUTS0 a NUTS1 se liší pouze v tom, zda jde o administrativní či neadministrativní jednotku. V České republice, kvůli její velikosti, reprezentuje NUTS0 (administrativní jednotka) i NUTS1 (neadministrativní jednotka) celá Česká republika, území státu. NUTS2 jsou v České republice sdružené kraje, respektive regiony soudržnosti (neadministrativní jednotka). NUTS3 reprezentují kraje (neadministrativní jednotka) (BusinessInfo.cz, 2009).

Dalším dělením NUTS, které v roce 2008 nahradilo NUTS4 a NUTS5, je Local Administrative Unit (LAU) neboli místní samosprávné jednotky. LAU1 jsou v České republice bývalé okresy a LAU2 reprezentují obce (Informační web územního plánování, 2020). V následující tabulce je z hlediska tohoto členění shrnuta situace města Dvůr Králové nad Labem.

Tabulka 1: Dvůr Králové nad Labem, členění dle NUTS a LAU

NUTS0	NUTS1	NUTS2	NUTS3	LAU1	LAU2
Česká republika	Česká republika	Severovýchod	Královéhradecký kraj	Okres Trutnov	Dvůr Králové nad Labem

Zdroj: Vlastní zpracování (ČSÚ, 2022)

1.1.2 Ráz krajiny a přírodní prostředí

Geomorfologickým okrskem, nižší jednotkou členění povrchu Země, na severovýchodě Bělohradské pahorkatiny a Zvičinsko-kocléřovském hřbetu je Královedvorská pahorkatina. Centrem tohoto okrsku je město Dvůr Králové nad Labem (Jaromír Demek et al., 2006). Zařazení města z hlediska geomorfologického členění shrnuje následující tabulka.

Tabulka 2: Zařazení města z pohledu geomorfologického členění

Systém	Hercynský
Provincie	Česká vysočina
Subprovincie	Krkonoško-jesenická soustava, Česká tabule
Oblasti	Krkonošská oblast, Severočeská tabule
Celky	Krkonošské podhůří, Jičínská pahorkatina
Podcelky	Bělohradská pahorkatina, Zvičinsko-kocléřovský hřbet
Okrsky	Královedvorská kotlina, Libotovský hřbet, Kocléřovský hřbet

Zdroj: Vlastní zpracování (Národní Geoportál INSPIRE, 2022)

Převážná část území je z geologického hlediska z období Mezozoikum (*Druhohory*), menší část území je poté z období Paleozoikum (*Prvohory*). Z hlediska hornin se v této oblasti vyskytují převážně vápenité jílovce, slínovce, prachovce, slepence a pískovce (Česká geologická služba, 2022).

Na území se nenachází žádná Důlní díla, ani Poddolovaná území. Nejbližší Důlní díla se nachází v obci Suchovršice, Trutnově a u Nové Paky. Nejbližší Poddolované území se nachází u obce Malé Svatoňovice (Česká geologická služba, 2022).

Nejvyšší bod území je Záleský vrch (459 m n. m.) nacházející se jihozápadně od centra města Dvůr Králové nad Labem. Nejnižším bodem je Labe v Žirči (270 m n. m.), které se nachází jihovýchodně od centra města. Průměrná nadmořská výška činí 371 m n. m. (Město Dvůr Králové nad Labem, 2003). Nejvyšším bodem ORP Dvůr Králové nad Labem je kopec Zvičina (672 m n. m.)

Z hlediska podnebí se území nachází v mírně teplé oblasti, která je zároveň oblastí mírně vlhkou. Průměrná roční teplota se pohybuje v rozmezí 7–8 °C a průměrný úhrn srážek mezi 550–650 mm (Město Dvůr Králové nad Labem, 2003).

Nejvýznamnějším vodním tokem ve Dvoře Králové nad Labem, jak již název města napovídá, je řeka Labe (ID: 10100002). Tato řeka se řadí mezi největší vodní toky v Evropě, délka přesahuje 1 150 km a rozloha jeho povodí činí přes 144 000 km² (Pramen Labe, 2022). Veškeré vodní toky na území města patří do povodí řeky Labe.

Dalšími relevantními, většími, vodními toky na území města Dvůr Králové nad Labem, které jsou přítoky řeky Labe, jsou: Hartský potok (ID: 10101096), Netřeba (ID: 10168786) a Žirecko-Podstránecký potok (ID: 10166833).

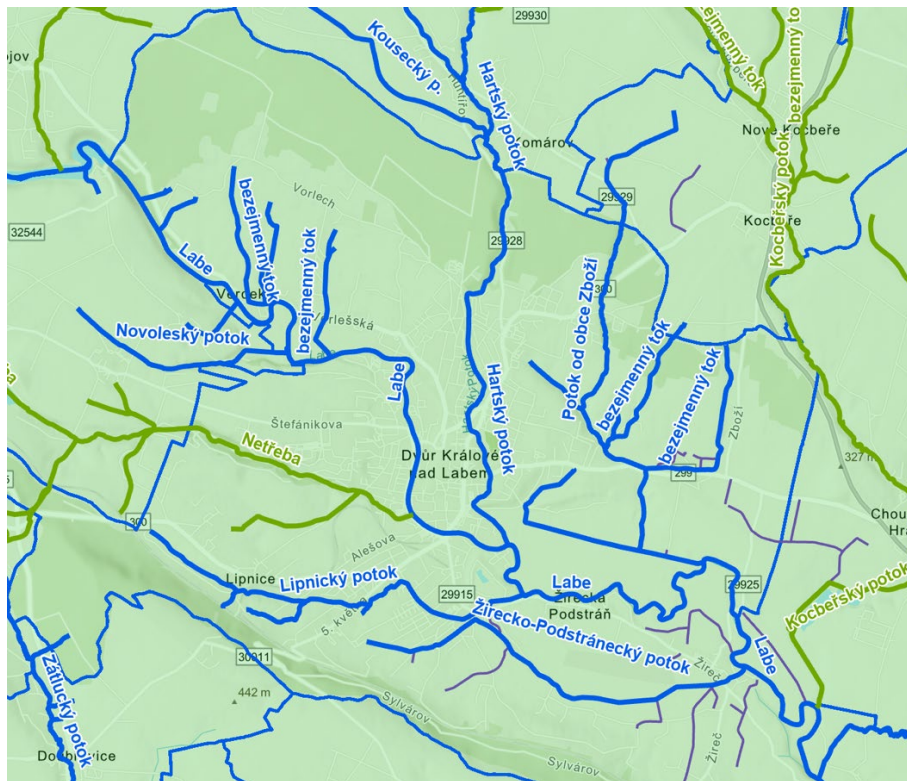
Obrázek 6: Vodní toky na území města Dvůr Králové nad Labem



Zdroj: Vlastní zpracování (Národní geoportál INSPIRE, 2022)

Správcovství jednotlivých vodních toků na území města Dvůr Králové nad Labem, včetně jejich grafického zpracování z Vodohospodářského informačního portálu VODA provozovaného Ministerstvem zemědělství, je vyznačeno na následujícím obrázku (Obrázek 7: Správa jednotlivých vodních toků na území města Dvůr Králové nad Labem). **Zelenou** barvou jsou vyznačeny vodní toky ve správě Lesy ČR, s. p., a **modrou** barvou toky ve správě Povodí (Ministerstvo zemědělství a Ministerstvo životního prostředí, 2022a).

Obrázek 7: Správa jednotlivých vodních toků na území města Dvůr Králové nad Labem



Zdroj: Vlastní zpracování (Ministerstvo zemědělství a Ministerstvo životního prostředí, 2022a)

Dle Vyhlášky č. 253/2013 Sb. se na území města Dvůr Králové nad Labem nachází 4 vodní nádrže (Česko, 2013). První a největší z nich je vodní nádrž Les Království (JEV_ID: 400161267), patřící do povodí Labe a kategorie nad 1 milion m³ (Ministerstvo zemědělství a Ministerstvo životního prostředí, 2022b). Na konci vodní nádrže, blíže ke Dvoru Králové nad Labem, se nachází ikonická kamenná hráz, která byla dostavěna v roce 1920. Součástí hráže je také vodní elektrárna, jejíž výkon dosahuje 2 120 kW. Více informací o přehradě, její historii a technické způsobilosti lze nalézt na jejich oficiálních [internetových stránkách](#).

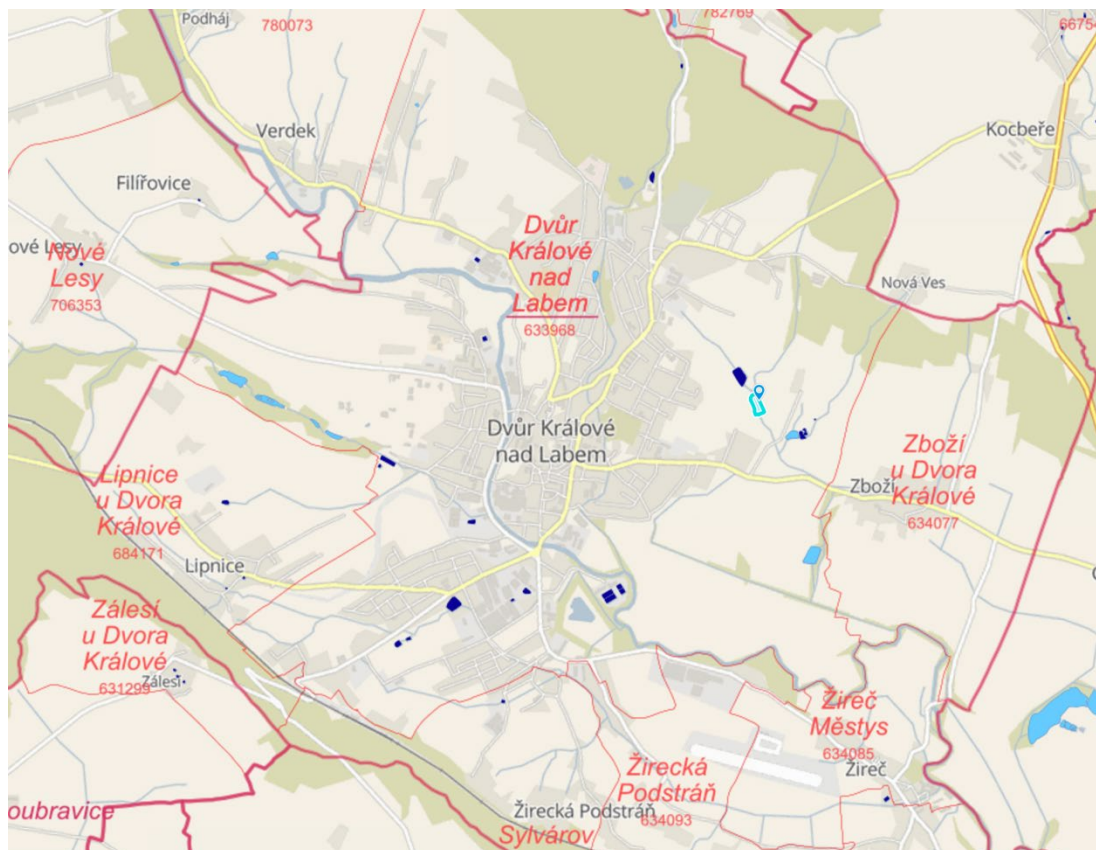
Obrázek 8: Vodní nádrž Les Království



Zdroj: (WIKIMEDIA COMMONS, 2011), nelicencováno

Na území města Dvůr Králové nad Labem se nachází také řada menších vodních nádrží a rybníků, viz Obrázek 9. Na Hartském potoce se, na severu území, nachází Podhartský rybník 4. kategorie. Dále MVN Pod Sedláčkovým kopcem (Podhart'), Rybník Spěšný, Rybník Hrubá Luka a poté bezejmenná soustava rybníků na východě území. V současné době jsou tyto vodní plochy mapovány v „[Mapě vodních zdrojů a čistíren odpadních vod](#)“ města Dvůr Králové nad Labem a nejsou propsány do národních registrů, ve kterých se nachází jiná, v současné době neaktuální data. Kromě výše zmíněných vodních ploch se na území města nachází také průtočné tůně v parku Schulzovy sady, vybudované v roce 2022, které nejsou v mapě, Obrázek 9, zaneseny.

Obrázek 9: Vodní nádrže na území města Dvůr Králové nad Labem



Zdroj: Vlastní zpracování

Kromě výše jmenovaných vodních nádrží se na území města nachází několik **menších vodních ploch**. Za zmínku stojí především Podhartský rybník nacházející se v severní zastavěné části města, na hartském potoce, a Žirečský rybník nacházející se naopak v jižní části města, Městské Podstrání (Mapy.cz, 2022b).

Na území města se nachází poměrně velké množství vodních zdrojů, které jsou evidovány v Národním registru pramenů a studánek a zároveň v mapovém portálu města – Mapa životního prostředí. Na následujícím obrázku (Obrázek 10: Prameny a studánky na území města Dvůr Králové nad Labem) jsou znázorněny všechny vodní zdroje na území města. **Tmavě modrou barvou** jsou znázorněny studánky, **světle modrou barvou** prameny a **černou barvou** jsou znázorněny zničené vodní zdroje. Konkrétně se na území města nachází 10 vodních zdrojů, z čehož je 5 pramenů (10404, 10403, 10402, 1071, 13847), 4 studánky (10401, 1432, 8282, 1099) a jeden nepřístupný, zničený, vodní zdroj (5228) (Mladí ochránci přírody, z. s., 2022).

Obrázek 10: Prameny a studánky na území města Dvůr Králové nad Labem



Zdroj: Vlastní zpracování (Mladí ochránci přírody, z. s., 2022)

Veškeré vodní zdroje na území města, i v okolí, lze nalézt na [internetových stránkách](#) a zároveň v mapovém portálu města – Mapa životního prostředí a zároveň v mapovém portálu města – Mapa životního prostředí, kde si lze každý vodní zdroj rozkliknout a zjistit o něm veškeré dostupné informace.

Charakter a rozsah lesního prostředí

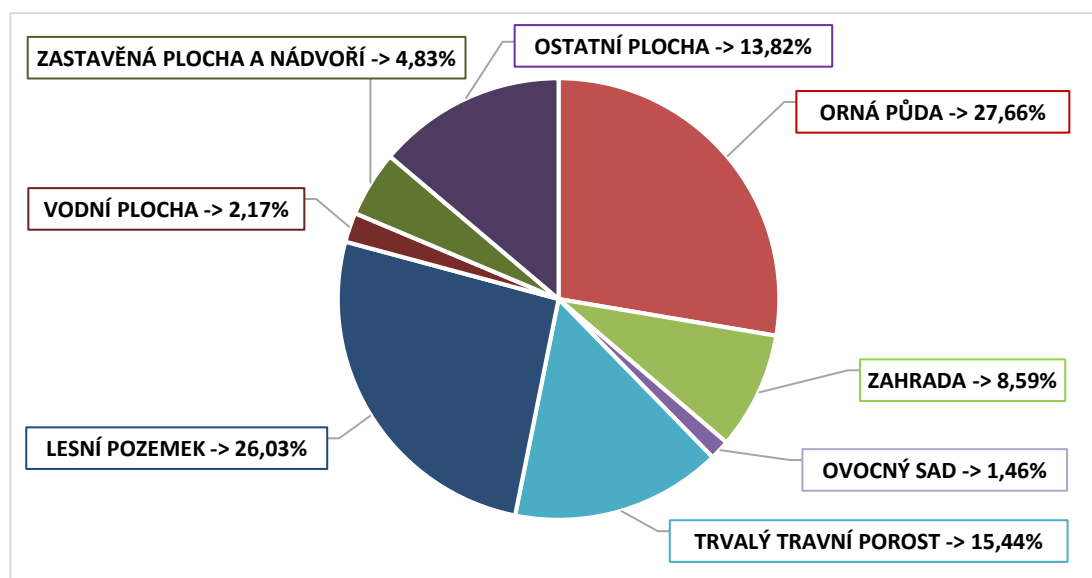
Správu lesního a rybníčního majetku města Dvůr Králové nad Labem vykonává společnost Lesy města Dvůr Králové nad Labem s.r.o., jež vznikla v roce 2009. Společnost hospodáří podle Lesního hospodářského plánu „Městské lesy Dvůr Králové“ pro roky 2018–2027. Výměra pozemků určených k plnění funkcí lesa je 2257,27ha. Maximální výše těžeb pro decennium (doba platnosti LHP) činí 225 000 m³. Kromě lesa obhospodařuje společnost v současné době ještě 16 ha rybníků.

Dřeviny na lesním majetku jsou zastoupeny z 84 % jehličnany (smrk ztepilý 51 %, borovice lesní 21 %, modřín opadavý 10 % a dále jsou v příměsi zastoupeny borovice vejmutovka, douglaska tisolistá, jedle bělokorá, jedle obrovská, borovice černá a borovice banksovka) a z 16 % listnáči (buk lesní 5 % a dub letní 4 %, dále bříza bradavičnatá, dub zimní olše lepkavá a jasan ztepilý).

Posláním a základní filozofií společnosti je obhospodařovat pronajatý městský majetek takovým způsobem, aby část výnosů z hospodaření byla použita k dalšímu rozvoji a zvelebování lesního majetku a část mohl vlastník použít k jiným účelům (*Bc. Petr Kupský, lesmistr a jednatel Lesy města Dvůr Králové nad Labem, s. r. o.*).

Z pedologického hlediska se ve Dvoře Králové nad Labem poměrně rozmanité množství půdních tříd, konkrétně čtyři. Nejvíce zastoupené jsou **Luvisol** (typu Hnědozem a Luvizem) následované poměrně rovnoměrně rozloženými a podobně velkými oblastmi, kde jsou zastoupeny třídy **Androposoly** (typu Antropozem), **Fluvisoly** (typu Fluvizem) a **Kambisol** (typu Kambizem) (Národní geoportál INSPIRE, 2022). Podrobné informace o jednotlivých referenčních třídách půd lze nalézt [zde](#).

Graf 1: Struktura druhů pozemků ve městě Dvůr Králové nad Labem



Zdroj: Vlastní zpracování (ČÚZK, 2022)

Z hlediska struktury krajiny, respektive druhů pozemků jsou zemědělská a nezemědělská půda, na území města, téměř rovnoměrně rozděleny. Zemědělská půda zaujímá 53,16 % a její součástí jsou: orná půda, zahrada, ovocný sad a travní porost. Chmelnice a vinice nejsou na území obce zaznamenány. Nezemědělská půda zaujímá 46,84 % a její součástí jsou: lesní pozemek, vodní plocha, zastavěná plocha a nádvoří ostatní plocha. Veškerá data jsou platná k 31.01.2021 (ČÚZK, 2022).

1.1.3 Základní historie města a její vliv na současnost

Vznik města Dvora Králové nad Labem souvisí s jeho polohou, která byla nedaleko hranic se Slezskem. Na tomto příhraničním území byl v raném středověku neosídlený hluboký hraniční hvozď, který tvořil hradbu státu. V momentě, kdy roku 1110 procházela polská vojska Boleslava III. tímto územím, musely vzniknout nové strážné body. V důsledku této události vznikla osada Dvůr s kostelíkem (2. polovina 12. století), která byla jednou z několika osad, které vznikly mezi Slezskem a opevněným Miletínem.

První písemná zmínka o Dvoře Králové nad Labem je z 27. července 1270 a pochází z latinsky psaného listu vydaném v Miletíně ohledně sporů dvou farářů o farní právo. Dvůr Králové nad Labem byl v tomto i v jiných listech označován latinsky jako „Curia“ či německy jako „Hof“. Český název „Dwuor“ byl doložen až v roce 1421, jehož vznik souvisí s pojmenováním knížecího dvorce.

Ve 14. století byl Dvůr již opevněn a jeho osudy jsou spojeny s tzv. trutnovským manstvem¹, které bylo několikrát zastaveno. Do přímého držení krále se Dvůr vrátil v roce 1392, do rukou Václava IV. Ten město zapsal své manželce Žofii Bavorské. Město se tak stalo královským věnným městem. Stalo se tak asi před korunovaci Žofie roku 1400. **Od té doby přibyl k označení města Dvůr přídomek Králové.**

V období husitství padlo město bez boje Pražanům, umírněnému křídlu husitů (1421), a následně v roce 1423 přešlo do vznikajícího Žižkova východočeského svazu, se kterým se zúčastnilo několika bitev. V roce 1436 zástupci města slíbili věnost císaři Zikmundu Lucemburskému a následně bylo město převedeno jako věnné město jeho manželce Barboře Celské.

Dvakrát byl městu zkonfiskován a následně navrácen majetek. Poprvé v roce 1547 za účast v povstání proti Ferdinandu I. (*téhož roku odpuštěno, majetek navrácen*). Podruhé, když se město přidalo na odbojnou stranu během stavovského povstání, respektive při Bitvě na Bílé hoře (1620), majetek byl navrácen až v roce 1627. Během třicetileté války byl dovršen úpadek města, které bylo zdrancováno císařskými, saskými i švédskými vojáky. Tyto útrapy pokračovaly také za vlády Marie Terezie, kdy bylo město podrobena válkám o rakouské dědictví a sedmileté válce. Od druhé poloviny 18. století se do počátku 19. století **město velmi rozvíjelo, a to především díky textilnímu řemeslu.**

Dne 16. září 1817 objevil český spisovatel, básník, jazykovědec, literární historik, knihovník a vysokoškolský pedagog Václav Hanka v klenuté kobce věže kostela sv. Jana Křtitele tzv. **Rukopis královédvorský** – nejstarší česky psaný text se 14 písněmi ze 13. století. Přestože se ukázalo, že se jedná s největší pravděpodobností o **padělek**, který vytvořil Václav Hanka společně s přítelem, básníkem Josefem Lindou, a zřejmě i s dalšími, **dokument významně ovlivnil** atmosféru národního obrození **a zapsal město výrazně do českých dějin**. V současnosti je Rukopis královédvorský uložen v Knihovně Národního muzea v Praze.

Další úpadek města proběhl během prusko-rakouské války, kterou trpěl celý hradecký region. Boje se v této válce odehrávaly přímo ve městě, které bylo dvakrát okupováno. Po odchodu vojáků v roce 1866 bylo město velice zpustlé (*zničená pole, vyrabované domy, bída, drahota, ...*). Připomínky tragických událostí v této válce se nachází jak ve městě, tak v celém regionu. Jsou jimi nejružnější památníky, připomínkové tabule či hroby padlých.

Následovala 1. světová válka, kdy byl Dvůr Králové nad Labem, stejně tak jako většina českých měst, válkou ovlivněn. Zdejší občasně se museli účastnit bojů, přičemž 130 rodáků padlo a 50 zůstalo nezvěstných. Během meziválečného období, 1. republiky, došlo především k rozvoji spolkového a kulturního života města. I v tomto období zůstal textilní průmysl stěžejním odvětvím královédvorského hospodářství. V roce 1929 však přišla světová hospodářská krize, která znamenala úpadek pro veškeré podniky. Tento úpadek znamenal vysokou nezaměstnanost a sociální nespokojenost. V momentě, kdy se v sousedním Německu dostal k moci A. Hitler, začala tamní ekonomika rapidně růst, klesala nezaměstnanost a rostla společenská spokojenost. Tato situace vedla k podpoře nacionálního hnutí téměř ve všech pohraničních oblastech. Vyvrcholením tohoto období byl Mnichov, kdy zaniklo 32 obcí ze 47 v soudním

.....

¹ Územní a právní jednotky vázané k nějakému hradu, propůjčené tzv. manovi. Více [zde](#).

okresu Dvůr Králové. V tomto období se stal Dvůr Králové městem bez železnice, surovin a komunikací. Následovala 2. světová válka, po které došlo k odsunu Němců (*ze soudního okresu Dvůr Králové téměř 12 000*).

Kromě válečných pohrom a událostí, které ovlivňovaly historii města i celého státu, postihly město také přírodní katastrofy. Jsou jimi především rozsáhlé požáry, přičemž po nejničivější z nich v roce 1572 zbyly ve městě pouze 4 domy a kostel, a epidemie moru (*1582*) a cholery (*1831, 1850 a 1855*).

Město však neprovázely pouze záporné události, množství pozitivních událostí přispělo k prosazení města v regionálním měřítku, a především k jeho rozvoji. Město bylo zejména střediskem obchodu a řemesel. Velkou tradici zde mělo obzvláště tkalcovství a barvířství, protože odedávna se v okolí města pěstoval len. Od konce 18. století do českých zemí zvolna pronikala bavlna a v 19. století začíná vytlačovat tuto tradiční surovinu (*len*).

I přes rozvinutá řemesla se ve městě nepodařilo zavádění manufaktur, například prádelny bavlny, barvírny, tiskárny či sušárny plátna. Více se ve městě prosadil faktorský systém. Důležitým předpokladem pro rozvoj průmyslu byla stavba železnice (*1858*), ale také zdokonalení silniční sítě, splavnost Labe, přijatelná vzdálenost uhelných dolů či dostatek pracovních sil.

Textilní průmysl se začal naplno ve městě rozvíjet v 80. letech 19. století, kdy začaly vznikat první textilní továrny (*Winternitz a Friedman – 1861, Emanuel Baumelt, Mořic Feldscharek, Julius Busch, ...*).

S průmyslovým rozvojem úzce souvisel i růst počtu obyvatel, stavební rozvoj města a v neposlední řadě i rozvoj společensko-kulturního života města (*stavba divadelní budovy, rozvoj spolkové činnosti – divadelní spolek, pěvecké spolky, tělovýchovná jednota Sokol, Okrašlovací spolek, ...*). Velká většina těchto spolků existuje dodnes a dále se aktivně podílejí na životě města.

Město Dvůr Králové nad Labem se snaží navázat na rozvoj města a neustále jej posouvat dále. Tato snaha je jedním z důvodů pro tvorbu tohoto dokumentu, kterým se město snaží přiblížit své vizi. V analytické části dokumentu chce popsat to, kde se aktuálně město nachází a jaké jsou jeho příčiny. Ve strategické části chce pomocí své mise stanovit dílčí kroky, které budou směřovat právě k vizi města (*Výtah, Dvůr Králové nad Labem, 2022*).

1.2 Obyvatelstvo

Termín „obyvatelstvo“ označuje soubor lidí žijících na určitém území, v našem případě městě. V rámci demografických statistik v ČR je termínem obyvatelstvo označeno obyvatelstvo trvale bydlící, tj. soubor osob, které jsou v daném území přihlášeny k trvalému pobytu, a to bez ohledu na státní občanství. U tohoto termínu se analyzují různé podkategorie, které pomáhají při přesnějším určení struktury obyvatelstva (*segmentace*) (Český statistický úřad, 2001a).

1.2.1 Demografická situace

Vývoj počtu obyvatel

Pomocí této charakteristiky lze sledovat, zda je město ziskové či ztrátové z hlediska počtu obyvatel. Jako první dojde k analýze počtu obyvatel na základě historických dat od roku 1869 do roku 2021 (*poslední relevantní záznam*), kdy budou analyzovaná data, převážně po 10 letech, a to v jednotlivých městských částech. Zároveň dojde k výpočtu řetězového indexu vývoje počtu obyvatel², který nám pomůže definovat právě vývoj počtu obyvatel.

.....

² Řetězový index (Ři) vývoje počtu obyvatel je podíl počtu obyvatel v libovolném sčítání obyvatel (O_i) ku počtu obyvatel při předešlém sčítání obyvatel (S_p) vynásobený stem; $\mathbf{\check{R}i = O_i/S_p * 100}$

Tabulka 3: Vývoj počtu obyvatel ve městě Dvůr Králové nad Labem a v jeho místních částech v období let 1869–2021

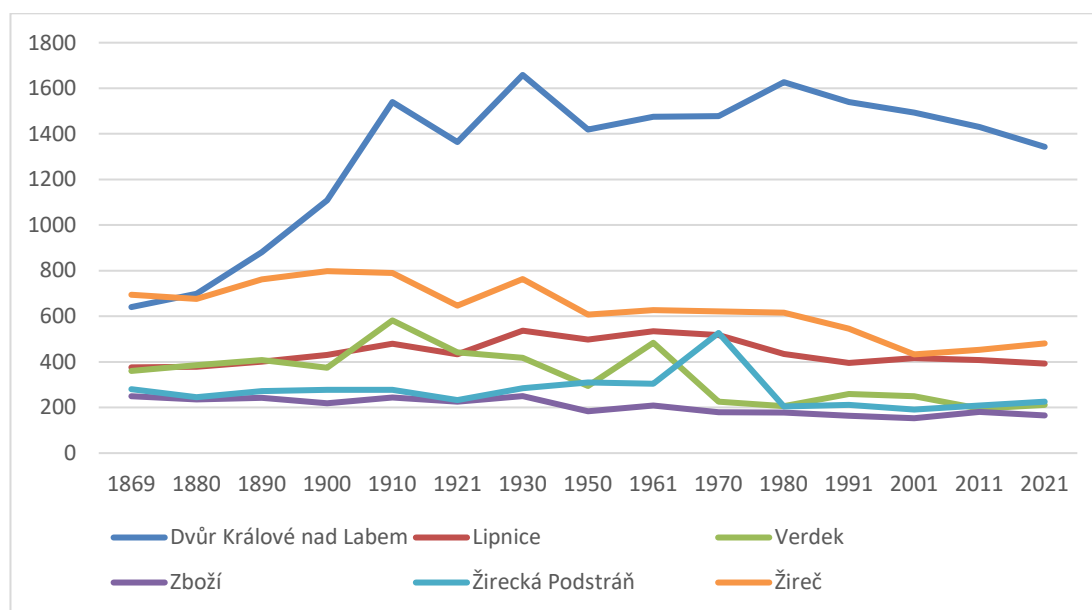
	1869	1880	1890	1900	1910	1921	1930	1950	1961	1970	1980	1991	2001	2011	2021
Dvůr Králové nad Labem	6 405	6 981	8 813	11 090	15 393	13 635	16 585	14 190	14 745	14 785	16 271	15 401	14 938	14 308	13 695
Lipnice	376	379	401	431	480	433	537	498	535	518	435	396	416	408	393
Verdek	360	385	408	375	582	442	418	294	484	225	206	259	250	195	211
Zboží	249	236	242	219	244	226	250	184	209	179	178	164	153	181	165
Žirecká Podstráň	280	245	272	277	277	232	285	310	304	527	205	211	191	209	225
Žireč	695	676	762	798	790	647	764	607	627	621	616	545	433	453	481
Město celkem	8 365	8 902	10 898	13 190	17 766	15 615	18 839	16 083	16 904	16 855	17 911	16 976	16 381	15 754	15 170
Řetězové indexy vývoje počtu obyvatel (v %)															
	1880/1869	1890/1880	1900/1890	1910/1900	1921/1910	1930/1921	1950/1930	1961/1950	1970/1961	1980/1970	1991/1980	2001/1991	2011/1991	2021/2011	2021/1869
Dvůr Králové nad Labem	108,99	126,24	125,84	138,80	88,58	121,64	85,56	103,91	100,27	110,05	94,65	96,99	95,78	93,90	209,76
Lipnice	100,80	105,80	107,48	111,37	90,21	124,02	92,74	107,43	96,82	83,98	91,03	105,05	98,08	96,32	104,52
Verdek	106,94	105,97	91,91	155,20	75,95	94,57	70,33	164,63	46,49	91,56	125,73	96,53	78,00	108,21	58,61
Zboží	94,78	102,54	90,50	111,42	92,62	110,62	73,60	113,59	85,65	99,44	92,13	93,29	118,30	91,16	66,27
Žirecká Podstráň	87,50	111,02	101,84	100,00	83,75	122,84	108,77	98,06	173,36	38,90	102,93	90,52	109,42	107,66	80,36
Žireč	97,27	112,72	104,72	99,00	81,90	118,08	79,45	103,29	99,04	99,19	88,47	79,45	104,62	106,18	69,21
Město celkem	106,42	122,42	121,03	134,69	87,89	120,65	85,37	105,10	99,71	106,27	94,78	96,50	96,17	94,64	178,24

Zdroj: Vlastní zpracování; (Český statistický úřad, 2016); (Český statistický úřad, 2022h)

Z tabulky 3 (Tabulka 3: Vývoj počtu obyvatel ve městě Dvůr Králové nad Labem a v jeho místních částech v období let 1869–2021) vyplývá, že je město Dvůr Králové nad Labem značně ziskové z hlediska počtu obyvatel. V porovnání prvního sledovaného roku (1869) v porovnání s posledním sledovaným (2021) má obec o téměř 80 % více obyvatel (78,24 %).

Největší pokles byl ve městě zaznamenán v období první a druhé světové války, který byl způsoben u první světové války primárně válkou samotnou a u druhé světové války kombinací války a odsunem německého obyvatelstva. Konkrétně poklesl mezi lety 1910 a 1921 o 2151 osob, tedy více než o 12 % a mezi lety 1930 a 1950 o 2756 osob, tedy téměř o 15 %. Naopak **největší přírůstek** obyvatelstva byl před první světovou válkou (*lety 1900–1910*), kdy byl přírůstek obyvatelstva 4576 osob, tedy téměř 35 %. Tento přírůstek byl způsoben především rozvojem průmyslu. Celkově lze říci, že bylo město ve své historii ziskové, co do počtu obyvatel. Od roku 1980 je tento vývoj opačný a město je v poslední době poměrně ztrátové. Zde se jedná o, pro město, poměrně velkou výzvu, jelikož od počtu obyvatel se primárně odvíjí příjmy městského rozpočtu (*z rozpočtového určení daní, ...*).

Graf 2: Spojnicová křivka vývoje počtu obyvatel v jednotlivých městských částech města Dvůr Králové nad Labem mezi lety 1869–2021³



Zdroj: Vlastní zpracování; (Český statistický úřad, 2016); (Český statistický úřad, 2022h)

Z výše uvedeného grafu (Graf 2: Spojnicová křivka vývoje počtu obyvatel v jednotlivých městských částech města Dvůr Králové nad Labem mezi lety 1869–2021) vyplývá, že mají všechny městské části poměrně totožný vývoj počtu obyvatel. Nejzajímavějším poznatkem je odliv obyvatel z centra města (*městská část Dvůr Králové nad Labem*), který je nejspíše, ve značné míře, do okolních městských částí.

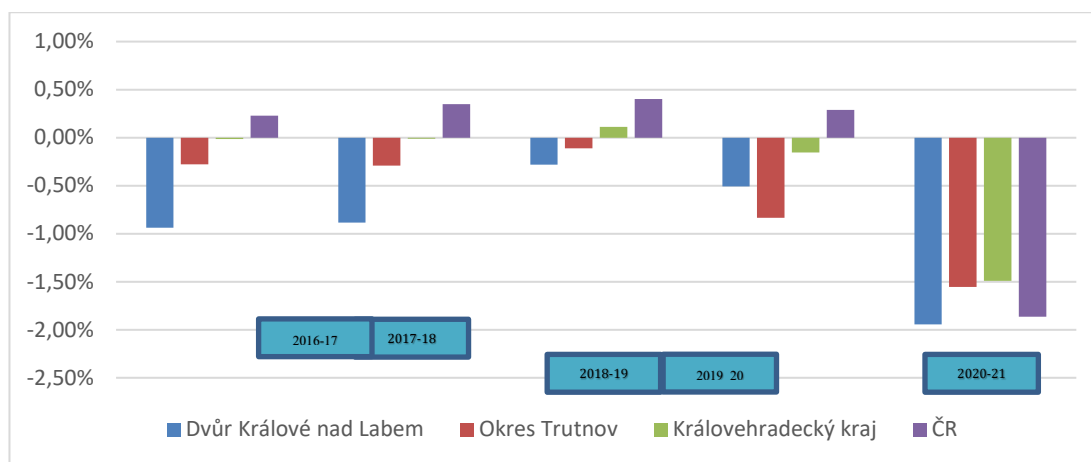
.....

³ Městská část „Dvůr Králové nad Labem“ je v Grafu 2 pro přehlednost a relevantní porovnání vývoje počtu obyvatel v jednotlivých městských částech násobena koeficientem 0,1

Na tuto hypotézu neexistují vypovídající data pro Dvůr Králové nad Labem, leč jedná se o poměrně rozšířený trend v rámci České republiky.

Zajímavé je v rámci demografie sledovat také trend porovnávající jednotlivé celky, které jsou relevantní k porovnání s městem Dvůr Králové nad Labem. Pro tuto analýzu byl zvolen okres Trutnov, Královéhradecký kraj a Česká republika. Aby došlo k snadnému porovnání vývoje, byl tento trend vypočten jako procentuální meziroční přírůstek nebo úbytek obyvatelstva ve sledovaném období za posledních 5 let. Výsledky této analýzy shrnuje následující graf (*Graf 3: Porovnání pohybu obyvatelstva města Dvůr Králové nad Labem, okresu Trutnov a území celé České republiky, meziročně (v %)*).

Graf 3: Porovnání pohybu obyvatelstva města Dvůr Králové nad Labem, okresu Trutnov a území celé České republiky, meziročně (v %)



Zdroj: Vlastní zpracování; (Český statistický úřad, 2022h)

Z porovnání pohybů obyvatelstva města Dvůr Králové nad Labem, okresu Trutnov, Královéhradeckého kraje a celé České republiky (*Graf 3: Porovnání pohybu obyvatelstva města Dvůr Králové nad Labem, okresu Trutnov a území celé České republiky, meziročně (v %)*) je dobře patrný odlišný vývoj. Hlavním východiskem pro město Dvůr Králové nad Labem je fakt, že úbytek obyvatel je v něm ze všech sledovaných jednotek procentuálně nejvyšší. Pro hlubší analýzu by byla nezbytná další data, ze kterých by se daly vyvodit příčiny a důsledky.

Přirozený přírůstek a migrace obyvatel

Celkový přírůstek obyvatelstva neboli celkový populační přírůstek je součtem přirozeného přírůstku obyvatelstva a migračního přírůstku obyvatelstva. Přirozený přírůstek obyvatelstva je rozdíl mezi počtem narozených obyvatel ve sledovaném období na sledovaném území a počtem zemřelých obyvatel ve stejném období na stejném území. V českých ani zahraničních publikacích neexistuje termín „přirozený úbytek (*obyvatelstva*)“, kterým bychom označili záporné saldo těchto hodnot. V případě, že jde o takovýto výsledek, označujeme jej opisnými termíny (Český statistický úřad, 2001b).

Migrací lze označit přesun jednotlivců i skupin v prostoru, který je spolu s porodností a úmrtností klíčovým prvkem v procesu populačního vývoje (Ministerstvo vnitra České republiky, 2022). Migraci lze dále

specifičtěji definovat a členit dle nejrůznějších kritérií. V našem případě zcela postačí definovat migraci jako přistěhování se, nebo naopak vystěhování se z města Dvůr Králové nad Labem, přičemž rozdíl těchto dvou pojmů se říká saldo migrace. Pokud je výsledná hodnota kladná, hovoříme o ziskovosti z pohledu migrace, pokud záporná, je ztrátová.

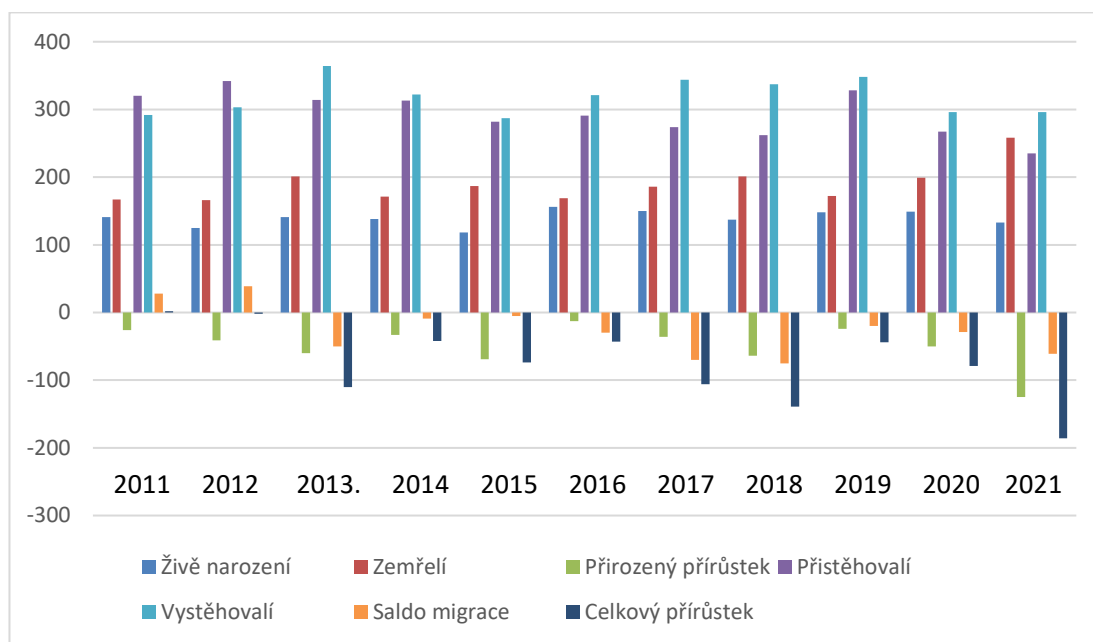
Tabulka 4: Pohyb obyvatel ve městě Dvůr Králové nad Labem (vždy k 31. 12. daného roku) – přirozený přírůstek, migrace, celkový přírůstek

Rok	Živě narození	Zemřelí	Přirozený přírůstek	Přistěhovalí	Vystěhovalí	Saldo migrace	Celkový přírůstek
2011	141	167	-26	320	292	28	2
2012	125	166	-41	342	303	39	-2
2013	141	201	-60	314	364	-50	-110
2014	138	171	-33	313	322	-9	-42
2015	118	187	-69	282	287	-5	-74
2016	156	169	-13	291	321	-30	-43
2017	150	186	-36	274	344	-70	-106
2018	137	201	-64	262	337	-75	-139
2019	148	172	-24	328	348	-20	-44
2020	149	199	-50	267	296	-29	-79
2021	133	258	-125	235	296	-61	-186
Celkem	1 536	2 077	-541	3 228	3 510	-282	-823

Zdroj: Vlastní zpracování; (Český statistický úřad, 2022f); (Krajská správa ČSÚ v Hradci Králové, 2015); (Krajská správa ČSÚ v Hradci Králové, 2016)

Z tabulky výše (*Tabulka 4: Pohyb obyvatel ve městě Dvůr Králové nad Labem (vždy k 31. 12. daného roku) – přirozený přírůstek, migrace, celkový přírůstek*) vyplývá, že je, ve sledovaném období posledních 10 let (2011–2021), město **ztrátové z pohledu celkového přírůstku**, konkrétně o 823 osob. Na celkovém přírůstku, respektive jeho klesající tendenci, se z největší míry podílí přirozený přírůstek. Pokles přirozeného přírůstku o 541 osob znamená, že město do jisté míry vymírá. Jinak tomu není ani z pohledu migrace, kdy za sledované období ubylo 282 občanů. Celkový přírůstek v nominální hodnotě -823 znamená téměř 5,5% pokles počtu obyvatel za posledních 10 let. Jak již bylo v dokumentu zmíněno, počet obyvatel je zásadním ukazatelem z hlediska rozpočtového určení daní, které je zásadním příjmem městského rozpočtu. Tento „nelichotivý“ trend je pro město Dvůr Králové nad Labem velkou výzvou, které by mělo v následujících letech čelit. Tento vývoj shrnuje také následující graf a převádí čísla z tabulky výše (*Tabulka 4: Pohyb obyvatel ve městě Dvůr Králové nad Labem (vždy k 31. 12. daného roku) – přirozený přírůstek, migrace, celkový přírůstek*) do grafické podoby.

Graf 4: Pohyb obyvatel ve městě Dvůr Králové nad Labem (vždy k 31. 12. daného roku) – přirozený přírůstek, migrace, celkový přírůstek



Zdroj: Vlastní zpracování; (Český statistický úřad, 2022f)

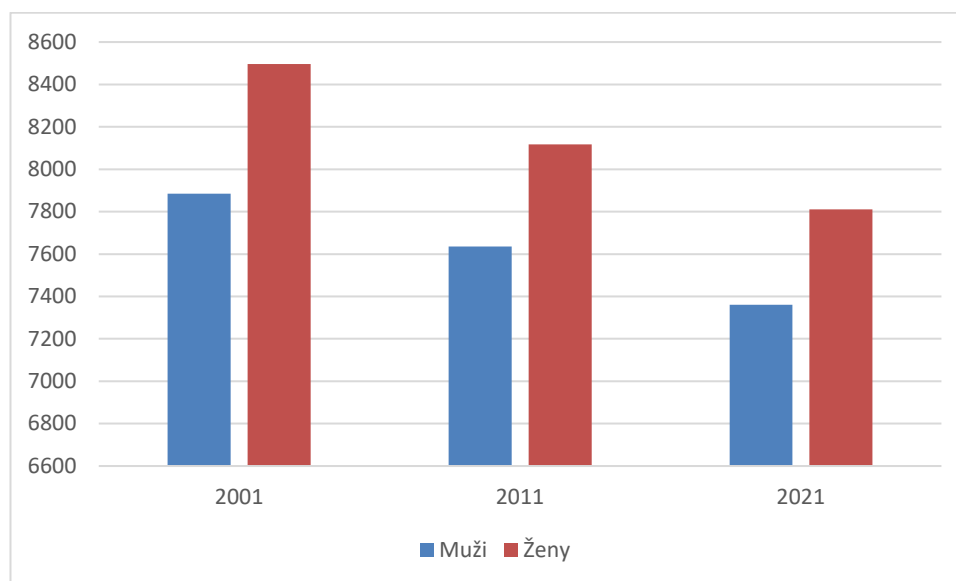
Struktura obyvatelstva

Složení obyvatelstva lze kategorizovat dle nejrůznějších kritérií. Základními a nejpodstatnějšími kritérii jsou pohlaví a věk.

Pohlaví obyvatelstva

Jak již bylo zmíněno výše, pohlaví je jedním ze dvou základních demografických kritérií každého jedince. Následující graf demonstruje nominální počet mužů a žen na území města Dvůr Králové nad Labem za poslední 3 oficiální celostátní Sčítání lidu bytů a domů, které proběhlo v letech 2001, 2011 a 2021.

Graf 5: Počet mužů a žen ve Dvoře Králové nad Labem – 2001, 2011 a 2021



Zdroj: Vlastní zpracování; (Český statistický úřad, 2005); (Český statistický úřad, 2022g)

Z výše uvedeného grafu (*Graf 5: Počet mužů a žen ve Dvoře Králové nad Labem – 2001, 2011 a 2021*) jsou pozorovatelné dva důležité faktory. Prvním je klesající počet obyvatelstva, který je zmíněn v „*Tabulka 4: Pohyb obyvatel ve městě Dvůr Králové nad Labem (vždy k 31. 12. daného roku) – přirozený přírůstek, migrace, celkový přírůstek*“. Druhým je vyšší počet žen než mužů ve všech sledovaných letech. Počet žen je vyšší o 6 %, respektive v roce 2001 o 7 %, než počet mužů. Tento trend je však patrný v celé České republice a je způsoben především vyšší mírou dožití žen než mužů.

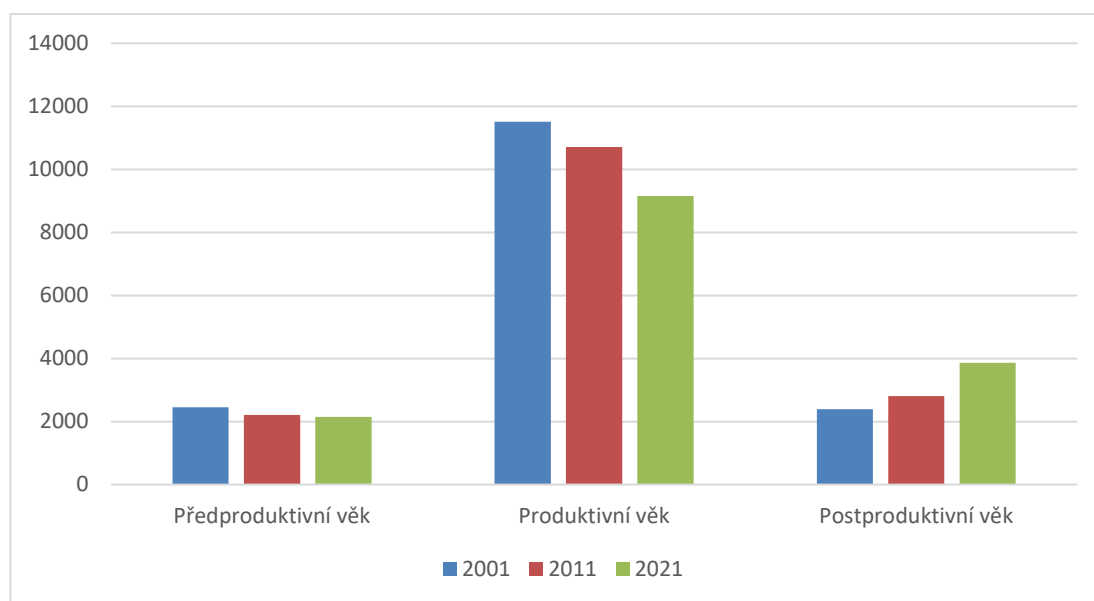
Věková struktura obyvatelstva a její předpokládaný vývoj

Věková struktura obyvatelstva vyjadřuje, jak jsou v populaci, v našem případě na definovaném území, zastoupeny určité věkové kategorie obyvatel. Konkrétně jaké je zastoupení obyvatel Dvora Králové nad Labem v definovaných věkových skupinách. Tyto skupiny jsou definovány jako:

- a) 0–14 let – předproduktivní věk
- b) 15–64 let – produktivní věk
- c) 65+ let – postproduktivní věk

Struktura obyvatelstva byla sledována, obdobně jako pohlaví, za poslední 3 oficiální celostátní Sčítání lidu bytů a domů, které proběhlo v letech 2001, 2011 a 2021.

Graf 6: Věková struktura obyvatelstva ve městě Dvůr Králové nad Labem – 2001, 2011 a 2021



Zdroj: Vlastní zpracování; (Český statistický úřad, 2005); (Český statistický úřad, 2022g)

Z grafu (Graf 6: Věková struktura obyvatelstva ve městě Dvůr Králové nad Labem – 2001, 2011 a 2021) lze velice dobře pozorovat přeliv obyvatel v rámci sledovaných skupin. Předproduktivní věk pomalu klesá, přičemž nejde o zásadní pokles (do 10 %). Velký pokles je ve městě Dvůr Králové nad Labem u osob v produktivním věku. Tato skupina obyvatel je zcela zásadní pro ekonomickou aktivitu města a plnění městského rozpočtu. Pokles o více než 20 % za 20 let je zcela markantní a může znamenat dalekosáhlé důsledky pro fungování města. Jde o jednu z největších výzev, kterým čelí většina českých měst. Ta může být řešena zatraktivněním prostředí města či větším počtem pracovních příležitostí, které mohou ovlivnit migraci do města či přirozeným přírůstkem obyvatelstva, který je však ze strany města daleko náročnější stimulovat a ovlivnit.

Z hlediska postproduktivního věku markantně roste počet osob. Za 20 let je nárůst o více než 60 %. Tento fakt znamená větší poptávku po zboží a především službách, které tato věková skupina osob poptává. Může se jednat o velkou příležitost, kterou město v tomto ohledu má. Starobní důchody samozřejmě nejsou výdajem městského rozpočtu, ale mohou být značným způsobem jeho naplněním.

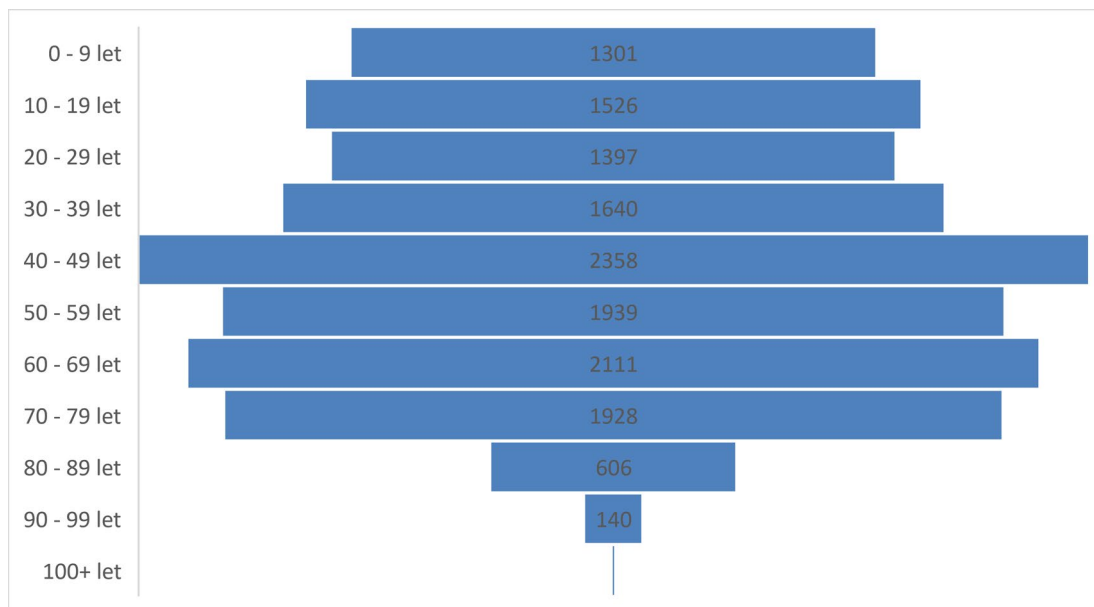
Zároveň jde o výzvu, ve které by se mělo město postupně více a více přizpůsobovat požadavkům osob v této věkové skupině.

Pro analýzu věkových skupin je velice často používán tzv. **index stáří**⁴. Tento index hovoří o stárnutí, nebo naopak mládnutí populace na daném území. V našem konkrétním případě index vyjadřuje, kolik obyvatel starších 65 let a více připadá na 100 dětí ve věku nižším 15 let. Je-li výsledný podíl nižší hodnotě 100 %, znamená, že je větší podíl dětské složky obyvatelstva. Při přesáhnutí hodnoty 100 % je počet obyvatel 65+ vyšší než počet dětské složky obyvatelstva. Optimální je co nejnižší hodnota tohoto indexu (Český statistický úřad, 2022b).

V roce 2001 byl index stáří ve Dvoře Králové nad Labem roven hodnotě 97,6 %, což znamenalo poměrně příznivý výsledek. V roce 2011 se tento pozitivní trend otočil a výsledkem byla hodnota indexu 127,1 %. V roce 2021 index dosáhl hodnoty přesahující 180 %. Jak již bylo zmíněno v textu výše, trend stárnutí populace je ve Dvoře Králové nad Labem zcela zřetelný a jedná se o poměrně velkou výzvu pro vedení města. Tento trend by měl být správně manažersky uchopen, jelikož nemusí zásadně znamenat špatnou predispozici pro rozvoj města. Je třeba s tímto faktem pracovat a překlomit jej z hrozby do příležitosti.

Aktuální situaci ve městě Dvůr Králové nad Labem, ke konci roku 2021, lze shrnout věkovou pyramidou, která proporcionálně určuje jednotlivé bližší věkové skupiny a lze na jejím základě predikovat vývoj struktury obyvatelstva města v následujících letech. Věková pyramida je graficky znázorněna na následujícím grafu (*Graf 7: Věková pyramida města Dvůr Králové nad Labem, 2021*)

Graf 7: Věková pyramida města Dvůr Králové nad Labem, 2021



Zdroj: Vlastní zpracování; (Český statistický úřad, 2022d)

.....

⁴ Index stáří = (počet obyvatel v postproduktivním věku/počet obyvatel v předproduktivním věku) *100; optimem je minimální hodnota indexu

Z grafu výše (*Graf 7: Věková pyramida města Dvůr Králové nad Labem, 2021*) lze predikovat neustále se zvětšující počet osob v postproduktivním věku, který je způsoben především vyšší měrou dožití obyvatelstva. Z grafu lze dále vyčíst poměrně nízký počet osob ve věku 20–39, který bude v momentě posunutí pyramidy v čase klíčový z hlediska ekonomického v zajištění dostatečných podmínek pro zabezpečení chodu města pro osoby, které jsou v současné době ve věku 40+. S neustále se zvyšující mírou dožití bude pro město stále náročnější zajistit vysoce kvalitní podmínky pro osoby v postproduktivním věku na základě ekonomicky aktivního obyvatelstva, které generuje příjmy městského rozpočtu.

Vzdělání

Zkráceným termínem „vzdělání“ se rozumí nejvyšší dosažené vzdělání. Obecně se vzdělání kóduje podle Klasifikace kmenových oborů vzdělání (KKOV)⁵, přičemž pro účely demografické klasifikace je toto třídění i na nejjemnější úrovni příliš jemné, a proto se v rámci demografie zužuje na agregované skupiny. Pro účely tohoto dokumentu jsou zvoleny kategorie, které jsou použity v rámci oficiálního sčítání osob, které provádí Česká republika. V následující tabulce jsou uvedeny počty osob v jednotlivých kategoriích za poslední tři sčítání, tedy roky 2001, 2011 a 2021.

Tabulka 5: Vzdělanost obyvatelstva a index vzdělanosti ve městě Dvůr Králové nad Labem – 2001, 2011 a 2021

Stupeň dokončeného vzdělání	Rok		
	2001	2011	2021
Obyvatelstvo 15+ let	13932	13 546	12841
Bez vzdělání	29	57	63
Základní vzdělání	3032	2 361	1665
Středoškolské včetně vyučení (bez maturity)	5642	5 041	4632
Úplné střední s maturitou vč. nástavbového a pomaturitního	3587	4 021	3938
Vyšší odborné	513	179	190
Vysokoškolské	1022	1 279	1575
Bez udání vzdělání	107	x	778
Index vzdělanosti	220,38	222,64	230,61

Zdroj: Vlastní zpracování; (Český statistický úřad, 2022i)

Z tabulky výše vyplývá (*Tabulka 5: Vzdělanost obyvatelstva a index vzdělanosti ve městě Dvůr Králové nad Labem – 2001, 2011 a 2021*), že ve městě Dvůr Králové roste vzdělanost obyvatelstva, přičemž tento ukazatel není způsoben pouze klesajícím počtem obyvatel. Z hlediska vysokoškolského vzdělání je tento nárůst mezi lety 2001 a 2011 o více než 25 %, a mezi lety 2001 a 2021 dokonce o více než 50 %.

.....

⁵ Česká verze mezinárodní klasifikace ISCED 97

Rostoucí míra **indexu vzdělanosti**⁶ je brána jako pozitivní jev. Čím vyšší je hodnota tohoto indexu, tím vzdělanější obyvatelstvo na daném území je. Pro porovnání s ČR byla hodnota indexu vzdělanosti v ČR v roce 2011 226,93 a v roce 2021 242,2. Tato čísla mohou být pro porovnání na první pohled zavádějící, jelikož například Hlavní město Praha disponuje hodnotou indexu vysoce převyšující 250. Královéhradecký kraj je v rámci této statistiky nadprůměrným krajem a hodnoty jsou ve stejné hladině jako u města Dvůr Králové nad Labem. Z celkového pohledu lze konstatovat, že je ve městě Dvůr Králové nad Labem pozitivní trend indexu vzdělanosti a celková vzdělanost obyvatelstva dosahuje uspokojivých hodnot.

1.2.2 Sociální situace

Výskyt národnostních menšin je na území města Dvůr Králové nad Labem poměrně malý. Dle dat z posledního Sčítání lidu, domů a bytů v roce 2021 se k národnostním menšinám přihlásilo méně než 2,5 % veškerých obyvatel. Konkrétně se k nim ve městě přihlásilo 330 obyvatel: moravská 34; slovenská 111; polská 36; německá 33; romská 32; ruská 8; ukrajinská 86; vietnamská 24 (Český statistický úřad, 2022f).

Na druhou stranu je nezbytné k těmto datům dodat, že se k české národnosti přihlásilo pouze 9 397 obyvatel, z čehož vyplývá, že pouze 65 % obyvatel uvedlo svou národnost. Je možné polemizovat, z jakého důvodu nabývá číslo takto nízké hodnoty, leč to není účelem tohoto strategického dokumentu. Co se týče soužití obyvatel s národnostními menšinami, lze jej označit jako bezproblémové (Český statistický úřad, 2022f).

Sociálně patologické jevy

Sociálně patologické jevy jsou takové jevy, které společnost označuje jako nežádoucí. Společností jsou takto označovány, jelikož porušují sociální, morální či právní normy společnosti, jsou jimi například: kriminalita, toxikomanie, vandalismus, domácí násilí atd. Tyto sociálně patologické jevy jsou obtížně měřitelné. Z vyjádření zástupců města i samotných obyvatel jsou tyto jevy zanedbatelným problémem města Dvůr Králové nad Labem a nejsou tedy prioritní hrozbou pro občany města.

Sociálně slabé a sociálně znevýhodněné skupiny obyvatel

Sociálně slabými jsou v tomto dokumentu označováni jedinci (*či skupiny obyvatel*), kteří nejsou slabí z pohledu sociálního, nýbrž ekonomického (*tzv. „ekonomicky slabí“*). Pokud se budeme držet této definice, sociálně slabými označujeme jedince, kteří nedisponují dostatečnými finančními prostředky pro pokrytí nezbytných výdajů. Tyto konsekvence mohou vést k platební neschopnosti, která je často řešena formou půjček a následném postupném zadlužování, které může vést k exekuci nebo dokonce sociálně patologickým jevům. Za **sociálně znevýhodněné skupiny** obyvatel lze považovat například osoby s tělesným či duševním postižením, matky s dětmi bez přístřeší a řadu dalších skupin.

.....

⁶ *Index vzdělanosti neboli educational index je součtem vážených podílů obyvatel v jednotlivých vzdělanostních skupinách z celkového počtu osob starších 15 let. Bližší specifiky výpočtu, který provedla společnost DRAG s.r.o. lze nalézt na příslušném odkazu (Český statistický úřad, 2022c)*

Podobně jako u sociálně patologických jevů je zcela nemožné zjistit konkrétní počty a specifika výše zmíněných skupin obyvatel. Z oficiálních a relevantních zdrojů lze z hlediska této problematiky zjistit například to, která právnická či fyzická osoba je v platební neschopnosti neboli insolventní⁷. Ke dni 27.10.2022 bylo na území města Dvůr Králové nad Labem nalezeno 502 dlužníků (Ministerstvo spravedlnosti České republiky, 2022). Dle [Střednědobého plánu rozvoje sociálních služeb](#), kde lze na hypertextovém odkazu dohledat konkrétní data, se na území města nachází řada osob pobírajících sociální dávky. Zásadními daty, které je nezbytné vypíchnout, se v roce 2021 průměrný počet příjemců dávek vyšplhal na přídatku na dítě na 354, u rodičovského příspěvku na 388 a u porodního na 1, u příspěvku na péči na 11 980 a u hmotné nouze v roce 2021 viz následující tabulka:

Tabulka 6: Dávky v hmotné nouzi

Období rok 2021	Počet vyplacených dávek hmotné nouze ve Dvoře Králové nad Labem	Celková vyplacená suma v Kč
PnŽ	1324	5 120 260
Dbyd	621	1 746 604
MopZ	6	10 512
MopU	9	66 900
MopV	3	5 413
MopN	3	11 700
MopS	1	1 000
MopD	6	6 900

Zdroj: [Střednědobý plán rozvoje sociálních služeb na období 2023-2027 pro ORP Dvůr Králové nad Labem](#)

1.2.3 Spolková, osvětová a informační činnost

Termínem sociální život ve městě lze označit existenci a činnost nejrůznějších zájmových skupin či sdružení na území města Dvůr Králové nad Labem a řady dalších akcí a činností shrnutých v této kapitole. Díky těmto aktivitám se ve městě mohou vytvářet či udržovat sociální interakce mezi jednotlivými skupinami obyvatel. Tyto vztahy formují pocit sounáležitosti mezi občany, spolky či sdruženími a městem jako takovým. Veškeré aktivity shrnuté v této kapitole pomáhají pozitivně ovlivnit rozvoj města a slouží také k plnění rozvojových plánů či cílů. Zároveň tyto činnosti a duch města jako takový hrají významnou roli při rozhodování, zda se do našeho města přestěhovat či nikoliv.

Na území města Dvůr Králové nad Labem působí celá řada spolků, jejichž náplň činností je zcela různorodá. Cílem tohoto dokumentu není vyjmenovat veškeré spolky a jejich činnosti, ale spíše informovat o tom, že existují dotační prostředky města, které tyto spolky čerpají a zdůvodnit vynakládání těchto prostředků. Město Dvůr Králové nad Labem si činnosti spolků velice váží a snaží se je, právě formou dotací, co nejvíce podporovat. Tyto spolky nepořádají činnosti pouze pro své členy, ale také pro veškeré

.....

⁷ Insolvence neboli platební neschopnost je situace, ve které dlužník není schopen splácet své závazky věřiteli (Česko, 2007b)

obyvatele města. Jejich činnosti přispívají k soudržnosti obyvatel a k pomoci se smysluplným vyplněním jejich volného času. Nejvíce využívají dotační prostředky sportovní oddíly, které se věnují nejrůznějším sportům, účastní se soutěží a snaží se popularizovat sportovní aktivity pro širokou veřejnost, a především pro mladé talenty. Prostředky využívají také na akce pro širokou veřejnost.

Co se týče možností trávení volného času, mají obyvatelé města Dvůr Králové nad Labem na výběr poměrně pestrou škálu. Na webových stránkách města, kde existuje [kalendář akcí](#), vylepovacích plochách, sociálních sítích a dalších komunikačních kanálech zveřejňuje město většinu akcí pořádaných na svém území.

Stěžejním místem pro pořádání především kulturních akcí, je **Hankův dům**. Tento kulturní stánek byl postaven na počest Václava Hanky a ke zvelebení života dvorských občanů. Zajímavostí z historie je především to, že tato stavba byla postavena z příspěvků občanů, jak finančních, tak materiálních (*byla použita práce i kapitál místních obyvatel*). Václav Hanka zemřel v roce 1861 a v den jeho úmrtí se započalo s plánem stavby. Základní kámen budovy byl položen v roce 1867 a k dokončení došlo v roce 1873. Za svou historii prošla stavba několika rekonstrukcemi (Hankův dům, 2022). V současnosti v Hankově domě probíhají nejrůznější představení (*divadelní, taneční, ...*), plesy, nejrůznější soutěže, taneční kurzy a řada dalších kulturních akcí. V tomto kulturním zařízení trénují nejrůznější spolky/sdružení, jako příklad lze uvést pěvecký spolek Zábój. Jednou z nejzajímavějších pravidelných událostí v Hankově domě jsou Dny R. A. Dvorského. Tato akce kloubí hudební žánry swingu, jazzu a blues a v rámci 3 měsíců probíhají v Hankově domě velice zajímavé koncerty.

Obrázek 11: Hankův dům



Zdroj: Oficiální stránky Hankův dům; (Hankův dům, 2022)

Výstavy, přednášky, promítání a další akce tohoto rázu jsou návštěvníkům k dispozici v Městském muzeu ve Dvoře Králové nad Labem. Muzeum plní významnou činnost nejen při veřejných výstavách, ale také při odborné činnosti, získávání a shromažďování lidských výtvorů pro účely zkoumání města Dvůr Králové nad Labem, jeho nejbližšího okolí, regionu. Muzeum skýtá přes 45 000 sbírkových předmětů a z nich, spolu s vypůjčenými předměty od soukromých sběratelů či institucí, vytváří veřejně přístupné výstavy, povětšinou tematické. Městské muzeum pořádá tematické výstavy a řadu dalších akcí, jako jsou přednášky, programy pro děti i dospělé, workshopy či komentované prohlídky. Více informací o muzeu, o jeho aktuálních výstavách či o dalších akcích lze nalézt na jeho oficiálních [stránkách](#).

Obrázek 12: Budova Městského muzea ve Dvoře Králové nad Labem



Zdroj: Oficiální stránky Městského muzea ve Dvoře Králové nad Labem; (Městské muzeum Dvůr Králové nad Labem, 2022)

Jako další místo, kam vyrazit za kulturou, lze označit Kino Svět ve Dvoře Králové nad Labem, ve kterém jsou přehrávány novinky z české i světové filmové produkce. Prostory kina jsou také využívány například pro přednášky či je možné si je pronajmout pro soukromé účely. V rámci kina je k dispozici také Kavárna Biograf, která poskytuje catering při nejrůznějších akcích pořádaných v kině.

Obrázek 13: Kino Svět, Dvůr Králové nad Labem



Zdroj: Oficiální internetové stránky Kina Svět; (Kino Svět, 2022)

Významným organizátorem společenských akcí je Městská knihovna Slavoj ve Dvoře Králové nad Labem, která pořádá akce pro děti i dospělé. Dalšími organizátory společenských akcí jsou sportovní kluby (*probírány v kapitole 1.6 Sport a tělovýchova*) a soukromí organizátoři. Za nejvýznamnějšího lze považovat akciovou společnost ZOO Dvůr Králové, která zprostředkovává například výstavů obrazů Zdeňka Buriana, letní kino a celou řadu dalších společenských akcí.

Obrázek 14: Městská knihovna Slavoj Dvůr Králové nad Labem



Zdroj: O. Samek

Jak již bylo zmíněno v předchozích odstavcích, akcí je na území Dvora Králové nad Labem nepřehledné množství. Jejich vyjmenování by v rámci strategického dokumentu nedávalo smysl. Následuje, pro zajímavost, výčet některých, pravidelných akcí: *výstavy v městském muzeu či na Staré radnici, tematické*

akce (Majáles, Svatováclavské posvícení, rozsvěcení vánočního stromu, Hudební léto, ...), farmářské trhy, plesová sezóna a celá řada dalších.

Informovanost občanů a její kvalita

Informační společnost, jak již název napovídá, je založena na inteligentním a intenzivním využívání informací, které jsou klíčové při dosahování zisku. Zisk není v této „definici“ brán pouze jako finanční zisk, ale především jako intelektuální či společenský statut. Informaci jako takovou je velice těžké definovat, jelikož je v nejrůznějších oborech vědy vymezována odlišně (Ondřej Šlapák, 2003). Z pohledu tohoto strategického dokumentu slouží ke snížení nejistoty, získání pocitu sounáležitosti, participace, a ke snaze změnit povinnou informovanost veřejnosti ve znalost. Město Dvůr Králové nad Labem se snaží o oboustrannou komunikaci k občanům nejrůznějšími informačními kanály. Management toku informací je pro město klíčový, a proto volí kanály přívětivé k občanům a formu komunikace jako zcela jasnou, přímou, bez komunikačních šumů.

Pro účely co nejvyšší kvality poskytovaných informací města k občanům se všemi náležitostmi bylo městem zřízeno Oddělení vztahů k veřejnosti (VKV). Toto oddělení zajišťuje funkci PR v rámci komunikace města a jeho zásadními činnostmi jsou:

- zabezpečení informačních, publicistických a tiskových vztahů města a MěÚ Dvůr Králové nad Labem směrem k veřejnosti a hromadným sdělovacím prostředkům,
- vytváří komunikační strategii,
- připravuje a vydává tiskové zprávy,
- vytváří a aktualizuje koncepci Novin královédvorské radnice (NKR), webových stránek města,
- zajišťuje redakční práci na NKR, internetových a facebookových stránkách města a dohlíží na jejich formální i obsahovou stránku
- spravuje profily města na sociálních sítích,
- spravuje mobilní aplikaci města,
- spravuje mapu strategických projektů města,
- spravuje aplikaci Hlášení závad.

Vedoucím tohoto oddělení je (*listopad 2022*) Ing. Mgr. Miroslava Kameníková. Druhým členem tohoto oddělení je (*listopad 2022*) Bc. Jan Skalický, MSc., který je šéfredaktorem webu a redaktorem NKR (Město Dvůr Králové nad Labem, 2022c).

Komunikační strategie města

V roce 2021 začalo město Dvůr Králové nad Labem realizovat projekt „Přívětivý úřad Město Dvůr Králové nad Labem (CZ.03.4.74/0.0/0.0/19_109/0016759)“ podpořený dotací Ministerstva práce asociálních věcí (Operační program Zaměstnanost). Cílem dvouletého projektu bylo podpořit dlouhodobý, koordinovaný a udržitelného rozvoje města prostřednictvím vytvoření potřebných strategických dokumentů a implementací nových nástrojů komunikace s občany města Dvůr Králové nad Labem.

Jednou z částí projektu bylo také zpracování **komunikační strategie**, která by zhodnotila stav komunikace města směrem k občanům a turistům, analyzovala dosud využívané kanály a navrhla pravidla komunikace, příslušná opatření/nové kanály, jejich implementaci a případně také předpokládanou výši potřebných finančních prostředků. Součástí komunikační strategie měl být dále jednotný vizuální styl

města, který by nastavil jednotnou vizuální identitu pro komunikaci. Základ manuálu mělo tvořit nové logo, které by při komunikaci s veřejností nahradilo dosud užívaný znak města. Dokument „Komunikační strategii města Dvůr Králové nad Labem“ zpracovala agentura LESENSKY.CZ Brno. Tvorba trvala od srpna 2021 do srpna 2022 a výsledkem jsou následující dokumenty:

1. Strategie komunikace města (směrem k občanům a směrem k turistům/návštěvníkům)
2. Logomanuál
3. Manuál jednotného vizuálního stylu

Strategie je pro potřeby komunikace ke dvěma odlišným cílovým skupinám rozdělena na dva samostatné výstupy:

- a) strategie komunikace města směrem k občanům;
- b) strategie komunikace města směrem k turistům a návštěvníkům (komunikační a marketingová strategie).

Součástí každého z výstupů je analýza stávajícího stavu komunikace města (tzv. audit komunikace, proběhl ke konci roku 2021) s cílem identifikovat hlavní problémy bránící v dosahování stanovených cílů. Dokumenty kromě analytické části obsahují také části strategické. V případě strategie komunikace města směrem k občanům se jedná o strategii komunikace pro jednotlivé komunikační kanály, vzorový akční plán, zásady krizové komunikace, dále doporučená školení a tipy ke komunikaci městské policie. V případě zpracované komunikační a marketingové strategie města směrem k turistům a návštěvníkům jsou zpracovány produkty cestovního ruchu, strategie komunikace pro jednotlivé komunikační kanály, vzorové akční plány a navržená školení. Obě části dokumentu jsou zveřejněny na stránkách města www.mudk.cz.

Logomanuál

Samostatným výstupem komunikační strategie je Logomanuál. Jedná se o hlavní materiál definující design nového loga města Dvůr Králové nad Labem. Dokument řeší nejdůležitější prvky jako popis loga či definice firemního písma a barev. Logomanuál je veřejně dostupný na stránkách města včetně pravidel pro užívání nového loga.

Manuál jednotného vizuálního stylu

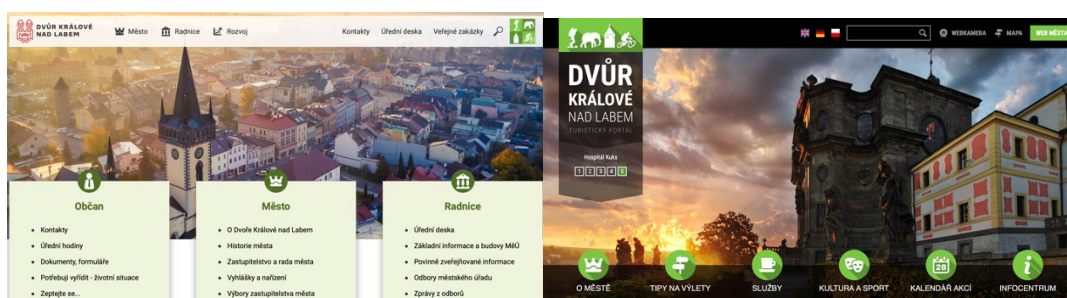
Na Logomanuál přímo navazuje manuál vizuálního stylu, který upravuje širší použití loga – například na Merkantilních tiskovinách nebo reklamních předmětech – a popisuje další prvky jednotného vizuálního stylu města. Podrobněji rozpracovává vizuální koncept komunikace a ukotvuje vizuální vzory pro jednotlivé prvky, které město nejčastěji pro komunikaci využívá. Dokument obsahuje např. podobu vizitek, hlavičkového papíru a obálky, přání, dešek, podobu interních dokumentů, označení budov, kanceláří a vozidel, navržena je také grafická podoba Novin královédvorské radnice, podoba (označení) příspěvků pro sociální sítě atd. Součástí je i návrh na podobu reklamních předmětů a specifikována je také doplňková barevnost pro cestovní ruch. Manuál jednotného vizuálního je neveřejný a slouží pro potřeby městského úřadu.

Hlavním komunikačním kanálem města Dvůr Králové nad Labem jsou 2 **internetové stránky**, přičemž hlavní a zásadní, do které je druhá implementována, je webová stránka <https://www.mudk.cz/>. Provoz

těchto internetových stránek spolu s jejich aktualizací řeší vnitřní předpis, který definuje postupy, činnosti a povinnosti zaměstnanců při zveřejňování informací. Na primárních internetových stránkách lze tedy dohledat jak veškeré povinně zveřejňované informace, tak řadu dalších informací, které chce město poskytovat svým občanům. Občan si na těchto webových stránkách dohledá veškeré potřebné informace o městu od A do Z, respektive od rozpočtu města, přes kontakty na subjekty veřejné správy až po odkaz na sdílená kola.

Sekundární internetovou stránkou je <https://www.dvurkralove.cz/>. Tato webová stránka slouží primárně jako turistický portál. Návštěvníci na ní mohou nalézt tipy na výlety, kalendář akcí, novinky z infocentra a celou řadu dalších informací. Obě internetové stránky města jsou velmi pěkně graficky zpracované, intuitivní a plné podstatných informací o městu Dvůr Králové nad Labem.

Obrázek 15: Úvodní stránky internetových stránek města



Zdroj: Oficiální stránky města; (Dvůr Králové nad Labem, 2022c); (Dvůr Králové nad Labem Turistický portál, 2022)

Dalším velice podstatným komunikačním kanálem jsou **Noviny královédvorské radnice (NKR)**. Tyto noviny informují občany města Dvůr Králové nad Labem o aktuálním dění územního samosprávného celku. Hlavními komunikovanými oblastmi jsou oblasti dle PESTEL, makroprostředí, především tedy společenské, hospodářské, kulturní a další dění ve městě. Noviny vycházejí jako měsíčník (*kromě prázdnin, kde je společné číslo za červenec a srpen*), tedy 11x ročně, jsou o formátu A4 a v rozsahu 24 stran (*kde 16 stran jsou NKR a 8 stran přílohy KdeCo?*). Tyto noviny jsou v databázi periodického tisku pro veřejnost, pod záštitou Ministerstva kultury České republiky, pod evidenčním číslem E 12870 (Ministerstvo kultury České republiky, 2022). Noviny jsou distribuovány do všech domácností zdarma. Dále jsou dostupné v informačním centru a na recepci městského úřadu. Celkový počet výtisků je 7 600 ks měsíčně, přičemž jsou noviny k dispozici online na internetových stránkách města. Noviny jsou financovány z rozpočtu města. Součástí novin je také komerční inzerce (Dvůr Králové nad Labem, 2022g).

Obrázek 16: Titulní strana Noviny královédvorské radnice (12/2021)



Zdroj: Oficiální stránky města; (Dvůr Králové nad Labem, 2022g)

Nedílnou součástí komunikace každé obce v České republice je **úřední deska**. Tento způsob komunikace je povinný ze zákona a je městem dodržován. Úřední deska města se nachází u hlavního vstupu do městského úřadu (*sídlo T. G. Masaryka 38*) a veškeré dokumenty vyvěšené na této desce jsou zveřejňovány 1:1 taktéž na webových stránkách města. Veškeré zveřejněné dokumenty musí být na této desce nejméně 15 dní a povinně zveřejňované dokumenty jsou uvedeny v zákoně č. 234/2006 Sb. Jako příklad takovýchto dokumentů lze uvést: *rozhodnutí o pozastavení účinnosti právního předpisu obce, nález Ústavního soudu, kterým se zrušuje právní předpis obce nebo jeho jednotlivá ustanovení (...)* (Česko, 2004).

Město Dvůr Králové nad Labem má od podzimu 2021 elektronické úřední desky, které nahradily do té doby využívanou fyzickou úřední desku. Jeden oboustranný panel je nainstalován na náměstí T. G. Masaryka v prostoru před Starou radnicí, dva elektronické panely s funkcí úřední desky se nacházejí v průchodu k hlavní budově městského úřadu. Elektronické panely jsou přístupné veřejnosti 24 hodin denně 7 dní v týdnu. Práce s obrazovkami je jednoduchá, intuitivní a přizpůsobena také pro hendikepované uživatele. V dokumentech na úřední desce je možné jednoduše vyhledávat, prohlížet si je, listovat v nich nebo si obsah přeposlat na e-mailovou adresu. Z rozcestníku elektronické úřední desky je možné přejít na webové stránky města, turistický portál či vyhledat autobusové spoje. Obsah úřední desky město Dvůr Králové nad Labem zveřejňuje také prostřednictvím oficiálních internetových stránek, na [tomto odkaze](#).

Nedílnou součástí komunikace je také informační centrum města, ve kterém mohou (nejen) turisté nalézt potřebné informace o městě a blízkém okolí. Informační centrum také poskytuje služby z informačního systému Czech Point, informace o dopravních spoji, zprostředkovává nákup vstupenek na kulturní a sportovní akce a celou řadu dalších úkonů.

Informační centrum vzniklo v roce 2000 a za tu dobu se stalo významnou součástí informačního systému města. Otevřeno je po celý rok 6 dní v týdnu, od června do září 7 dní v týdnu. Dva pracovníci zde poskytují turistické informace o městě, ale i okolí. Nabízí možnosti ubytování, stravování, volnočasové aktivity, podílí se na tvorbě propagačních materiálů a propagaci města. Pro veřejnost je zde bezplatný internet, řada tištěných materiálů. Je možné využít i služby Czech Point, kopírování, nebo skenování. Nechybí prodej upomínkových předmětů a vstupenek na kulturní akce. Cyklistům je k dispozici nářadí pro drobné opravy. Pracovníci spravují webové stránky www.dvurkralove.cz a facebookový profil @infodvur, který už má přes 1800 sledujících.

Novým způsobem komunikace je aplikace **Úřad v mobilu/Hlášenírozhlasu.cz**. Prostřednictvím této platformy je město schopné komunikovat se svými občany formou SMS zprávy, e-mailu či notifikace na mobilním zařízení. Po registraci k této službě občané dostávají informace o důležitých dopravních uzavírkách, o aktualitách z městského úřadu, o odstávkách plynu či elektřiny a celé řadě dalších věcí (Ing. Mgr. Miroslava Kameníková, 2022). Další možností komunikace jsou výlepové plochy, které jsou rozmístěny po celém městě a spravují je Technické služby města Dvora Králové nad Labem (www.tsdvur.cz).

V neposlední řadě (*last but not least*) je třeba zmínit trend **sociálních sítí**. V rámci těchto sociálních sítí se snaží město méně formální cestou informovat o dění ve městě, zvát na akce pořádané městem, informovat o uzavírkách, o otevíracích dobách lékařů, o volných pracovních místech, sdílet fotografie z proběhlých akcí a řadu dalšího.

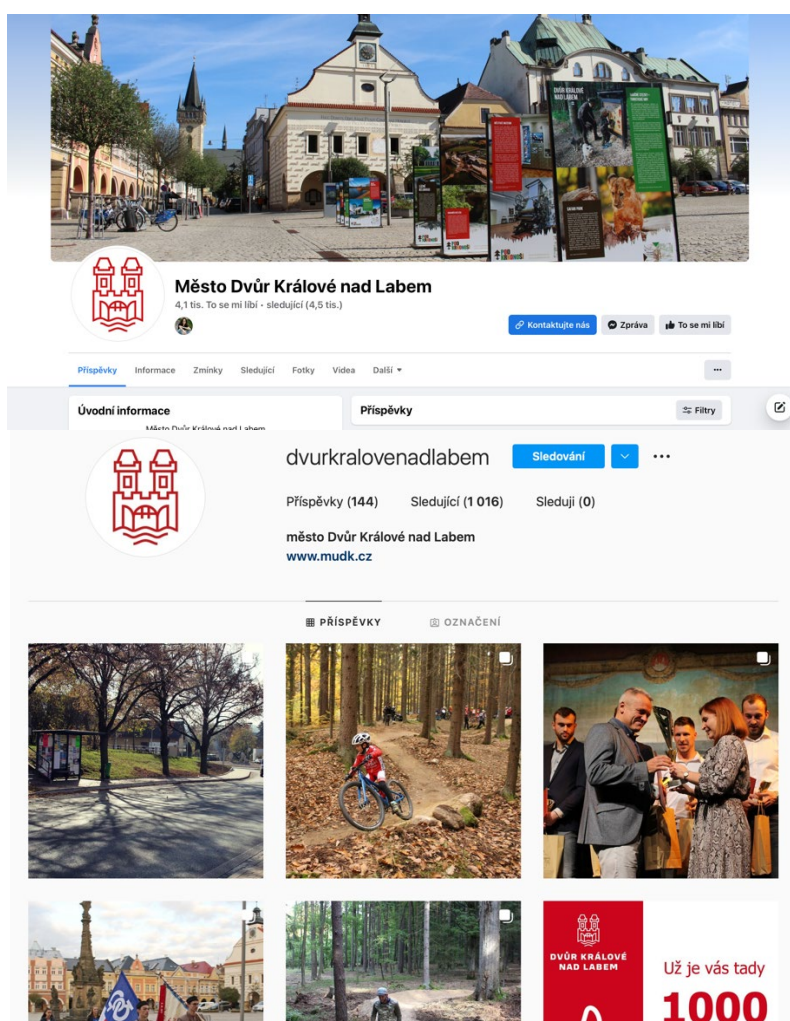
Město Dvůr Králové nad Labem disponuje profily na sociálních sítích Facebook, Instagram a Twitter. Na facebookovém profilu, založeném v říjnu 2013, „[Město Dvůr Králové nad Labem](#)“ je přes 4 500 sledujících a je spravován 2 pracovníky oddělení vztahů s veřejností, kteří zveřejňují příspěvky a reagují na relevantní dotazy a připomínky občanů. Komunikace probíhá několikrát denně a týká se především dění ve městě a na městském úřadě, jsou zveřejňovány pozvánky na akce a sdílené příspěvky městských organizací či důležitých subjektů působících ve městě. Zveřejňování příspěvků se děje s ohledem na aktuálnost a potřebu informování obyvatel. Občané mohou komunikovat s tímto profilem také formou soukromých zpráv (*DM's*) prostřednictvím facebookové aplikace Messenger. Reakce ze strany správců profilu probíhá obratem, nejpozději však do druhého dne. Na Facebooku má město zřízen také [profil pro participativní rozpočet](#) a s ním související veřejnou skupinu pro všechny, jež se do tohoto projektu chtějí zapojit. Facebookový profil má také [infocentrum \(1 800 sledujících\)](#), které informuje o kulturním dění ve městě, před víkendem přináší výběr z akcí, které je možné navštívit a zveřejňuje tipy na návštěvu turisticky zajímavých míst nebo zve k výletům do okolí města (Mgr. Šárka Šádková).

Od února 2018 má město profil také na Instagramu (*přes 1 000 sledujících*), který spravuje jeden pracovník oddělení vztahu k veřejnosti, který má na svůj osobní profil navázaný na profil města. V tuto chvíli však Facebook přes Meta Business Suit umožňuje spravovat instagramový profil spolu s facebookovým profilem, což usnadňuje práci a zvyšuje možnou operativnost přidávání příspěvků. Od roku 2023 plánuje město aktivnější správu instagramového profilu, který chce využívat i pro propagaci města v oblasti cestovního ruchu a prezentovat na něm zajímavé turistické cíle. Toto doporučení vzešlo ze strategie komunikace, kterou schválilo v září 2022 zastupitelstvo města.

Město dále disponuje [twitterovým účtem](#) (240 sledujících). Účet spravuje jeden z pracovníků oddělení vztahů k veřejnosti, který ho má navázaný na svůj osobní twitterový účet. Twitter je využíván zejména pro zveřejňování zpráv pro novináře, příspěvky jsou zveřejňovány dle potřeby, záleží samozřejmě na dění ve městě a aktuálnosti.

Kromě zmíněných sociálních sítí má město Dvůr Králové nad Labem má svůj účet také na kanále YouTube, který ovšem nevyužívá ve smyslu sociální sítě, ale především pro zveřejňování video reportáží. Účet byl registrován v říjnu 2018 v tuto chvíli město sleduje 113 odběratelů. Zveřejněná videa mají přes 25 tisíc zhlédnutí. Tato videa jsou distribuována také přes klasické sociální sítě a webové stránky města.

Obrázek 17: Profily na sociálních sítích města Dvůr Králové nad Labem



Zdroj: Sociální sítě města Dvůr Králové nad Labem; (Dvůr Králové nad Labem, 2022f); (Dvůr Králové nad Labem, 2022d)

Město občanům umožňuje nahlédnout do rozpočtu města, a to v rámci aplikace [klikací rozpočet](#). V této aplikaci lze vyčíst velké množství dat o finančním hospodaření města, která mají zjednodušenou terminologii pro lepší orientaci občanů. S financováním chodu města souvisí další projekt (v současné době jediný svého druhu v Královéhradeckém kraji) nesoucí název [participativní rozpočet](#). Hlavním účelem

tohoto projektu je zapojení občanů do rozhodovacího procesu o rozvoji města pomocí vyčlenění určité částky z rozpočtu města na účely vybrané, v hlasování, občany. Díky projektu participativního rozpočtu ve městě vzniklo například dětské hřiště a posezení v ulici Macharova či ve Smetanově ulici, nebo tzv. Dvorská oáza. Dalším zajímavým projektem města je tzv. [mapa strategických projektů města](#). V této mapě, která byla vytvořena na mapovém podkladu GIS, obsahuje přehled nejdůležitějších uskutečněných, aktuálně realizovaných a zamýšlených staveb, které financuje nebo spolufinancuje město Dvůr Králové nad Labem ze svého rozpočtu.

1.3 Hospodářství

Hospodářství je velice široký pojem a má odlišné významy z hlediska oboru zkoumání. Z pohledu strategického plánování jde především o oblasti ekonomie a ekonomiky. V tomto dokumentu hovoříme o hospodářství jako o ekonomice města Dvůr Králové nad Labem, respektive všech jeho šesti městských částí. Jedná se o souhrn veškerých výrobních faktorů a sektorů hospodářství, primární až kvartérní, na tomto území, z tržního i netržního sektoru.

1.3.1 Ekonomická situace

Charakter hospodářství

Již od období rakouské monarchie byly české země její průmyslovou základnou. V oblasti Dvora Králové nad Labem bylo především centrum obchodu a řemesel. Postupně se však ekonomika transformovala a společně s intenzivním pěstováním lnu byla pro město stále klíčovější oblast tkalcovství a barvířství. Netrvalo to dlouho a městu se začalo přezdívat „Český Manchester“, jelikož v něm byla největší koncentrace tiskáren textilu v českých zemích.

V první polovině 18. století nahradila len bavlna, která měla daleko lepší technické specifikace a pro finální produkty plnila daleko lepší účel. Postupem času vznikaly první manufaktury, které se poměrně rychle v rámci průmyslové revoluce transformovaly na textilní továrny. Tento rozkvět textilního průmyslu trval poměrně dlouhou dobu a odolával v určité sinusoidě nejrůznějším externím vlivům. Největšího rozkvětu se průmysl dočkal po roce 1958, kdy se díky vysoké specializaci stal jedním z klíčových zaměstnavatelů a jedním z devizových nositelů národního hospodářství. Tento rozkvět přinesl také několik světových vynálezů, jako jsou například poloautomatický nástavec na stavy typu Hrdina, tryskové stavy, bezvřetenové předení, Metap a řadu dalších.

Po roce 1989 přišel, s revolucí a s ní související změnou politického režimu, obrovský úpadek, kdy došlo ve velice krátkém časovém horizontu téměř k likvidaci celého impéria. Svě očekávání nenaplnila ani privatizace, která byla při transformaci na tržní hospodářství nevyhnutelná. Úpadek tohoto průmyslu je spojen především s importem textilního zboží z Asie, která nabízí levnou pracovní sílu a celkově nízké výrobní náklady, které jsou v rámci positioningu těchto výrobků pro české výrobce nekonkurenceschopné. Jako zajímavost lze uvést statistiku, kdy při největším rozkvětu textilního odvětví bylo zaměstnáno ¼ milionu lidí a dnes je to i při vzrůstajícím trendu pouze 35 000 lidí, tedy okolo 14 % předchozí hodnoty (Dvůr Králové nad Labem, 2015). Dnes drží vlajku textilního průmyslu ve Dvoře Králové nad Labem především společnost JUTA, a. s.

Struktura podnikatelských subjektů

Struktura podnikatelských subjektů ve městě Dvůr Králové nad Labem je zcela klíčová pro analýzu ekonomické situace. Data z této oblasti demonstrují míru podnikatelské aktivity na území a po zasazení do kontextu mají zásadní vypovídající hodnotu o kvalitě, rozdělení či stabilitě podnikatelského prostředí ve městě.

Ve městě Dvůr Králové nad Labem bylo k 31. 12. 2021 registrováno 3 874 podnikatelských subjektů, přičemž aktivních z nich bylo zjištěno 1 982, tedy 51,15 %. Následující tabulka shrnuje strukturu těchto podnikatelských subjektů z hlediska právní formy a se zvýrazněním hlavních typů.

Tabulka 7: Podnikatelské subjekty dle právní formy; 31. 12. 2021

	Registrované podniky	Podniky se zjištěnou aktivitou
Fyzické osoby	3 127	1 584
podnikající dle živnostenského zákona	2 934	1 444
podnikající dle jiného než živnostenského zákona	129	105
zemědělní podnikatele	34	19
Právnícké osoby	747	398
obchodní společnosti	360	306
akciové společnosti	8	6
družstva	6	6
Celkem	3 874	1 982

Zdroj: Vlastní zpracování; (Český statistický úřad, 2021)

Jak již bylo zmíněno výše, pro relevantní zhodnocení situace musí být tyto hodnoty zasazeny do kontextu. Nejlepším nástrojem je počet ekonomických subjektů se zjištěnou aktivitou na počet obyvatel. Tento indikátor je významný, jelikož výnosy z aktivity těchto subjektů, především daní, jsou zásadní částí daňových výnosů municipalit, respektive města Dvůr Králové nad Labem.

Dvůr Králové nad Labem má hodnotu výše zmíněného indikátoru 132,93. Tato hodnota je v porovnání s Českou republikou (147,33) poměrně nízká, v rámci Královéhradeckého kraje (133,2) se jedná o průměrnou hodnotu a v porovnání s ORP Dvůr Králové nad Labem (125,1) o hodnotu nadprůměrnou. Když však nebudeme brát celou Českou republiku jako celek, především z hlediska nerovnoměrnosti datového uspořádání (například Praha má hodnotu 270,74) dojdeme k výsledku, že Dvůr Králové nad Labem patří mezi 25 % vyšších středních hodnot v rámci průřezu celé České republiky, což je relativně uspokojivý výsledek (Národní síť zdravých měst ČR a COŽP Univerzity Karlovy, 2022).

Dalším kritériem pro definování struktury podnikatelských subjektů je kritérium převažující podnikatelské činnosti. Z hlediska tohoto kritéria můžeme říci, jaké odvětví v rámci místní ekonomiky převládá. Tato informace poskytne městu Dvůr Králové nad Labem zásadní informace o převažujících odvětvích v rámci hospodářství činností, dle kterého může město rozhodovat o alokaci prostředků atd. Tyto informace shrnuje následující tabulka, která je také převedena kvůli grafickému znázornění a důležitosti do grafu.

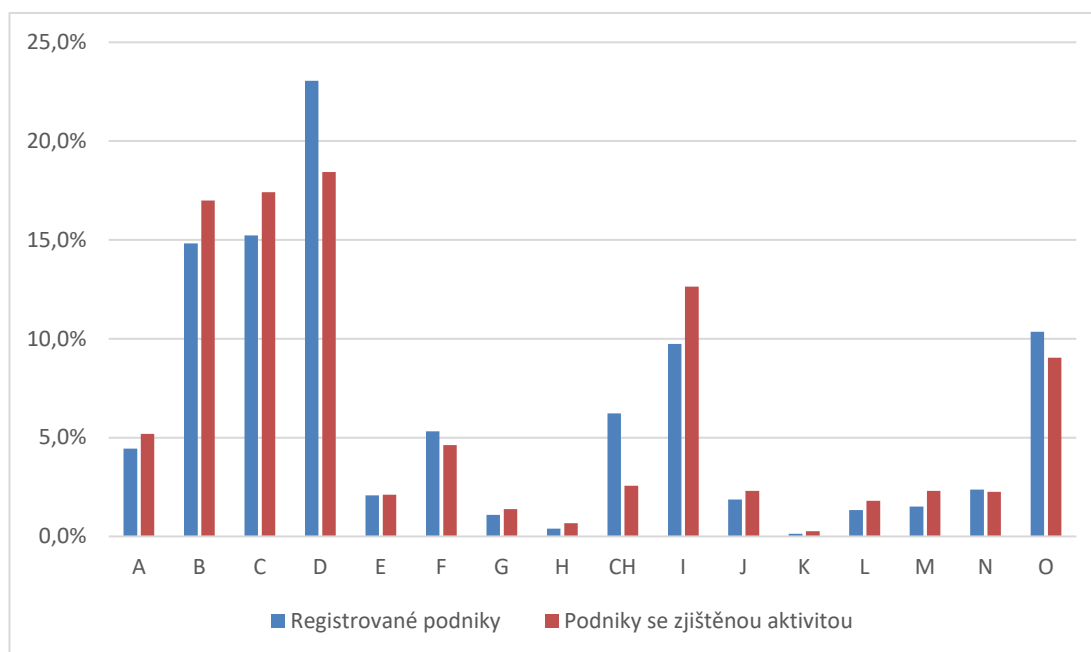
Tabulka má v prvním sloupci označení jednotlivých převažujících činností. Toto označení je využito u pro přehlednost u grafu.

Tabulka 8: Podnikatelské subjekty podle převažující činnosti (31. 12. 2021)

Vlastní označení	Oblast převažující činnosti	Registrované podniky	Podniky se zjištěnou aktivitou
A	Zemědělství, lesnictví, rybářství	167	101
B	Průmysl celkem	557	331
C	Stavebnictví	572	339
D	Velkoobchod a maloobchod; opravy a údržba motorových vozidel	866	359
E	Doprava a skladování	78	41
F	Ubytování, stravování a pohostinství	200	90
G	Informační a komunikační činnosti	41	27
H	Peněžnictví a pojišťovnictví	15	13
CH	Činnosti v oblasti nemovitostí	234	50
I	Profesní, vědecké a technické činnosti	366	246
J	Administrativní a podpůrné činnosti	70	45
K	Veřejná správa a obrana; povinné sociální zabezpečení	5	5
L	Vzdělávání	50	35
M	Zdravotní a sociální péče	57	45
N	Kulturní, zábavní a rekreační činnosti	89	44
O	Ostatní činnosti	389	176

Zdroj: Vlastní zpracování; (Český statistický úřad, 2021)

Graf 8: Podnikatelské subjekty podle převažující činnosti (31. 12. 2021); v %



Zdroj: Vlastní zpracování; (Český statistický úřad, 2021)

Z tabulky a grafu vyplývá, že největší množství aktivních podnikatelských subjektů mělo registrováno svoji profesi **velkoobchod a maloobchod** (359 subjektů; 18,4 %), následovaný **stavebnictvím** (339 subjektů; 17,4 %) a **průmyslem** (331 subjektů; 17,0 %). Na druhé straně nejméně zastoupených subjektů bylo v profesi **veřejná správa a obrana a povinné sociální zabezpečení** (5 subjektů; 0,3 %).

Město Dvůr Králové nad Labem má vytvořený vlastní rejstřík firem na oficiální stránce města. Tento rejstřík je kategorizován a občané si v něm mohou snadno nalézt firmu podnikající na území města. Tento rejstřík firem není kompletní, jelikož je založen na principu dobrovolnosti a je dostupný na následujícím [odkaze](#).

Z dat dostupných prostřednictvím statistického úřadu je velice těžké vyčíst počty zaměstnanců jednotlivých firem, jelikož více než polovina z nich nedeklaruje svůj počet zaměstnanců a třetina všech subjektů nemá žádného zaměstnance. Přibližně 5 % subjektů zaměstnává 5+ zaměstnanců. Největším zaměstnavatelem ze všech subjektů registrovaných ve Dvoře Králové nad Labem je JUTA, a. s., která je v kategorii 2000–2499 zaměstnanců. Následující tabulka (*Tabulka 9: Největší zaměstnavatelé Dvůr Králové nad Labem*) uvádí největší zaměstnavatele ve městě:

Tabulka 9: Největší zaměstnavatelé Dvůr Králové nad Labem

Název společnosti	Převažující předmět činnosti	Počet zaměstnanců
JUTA, a.s.	výrobce textilních produktů	2000-2499
Městská nemocnice, a.s.	zdravotnické služby	250-499
ZOO Dvůr Králové a.s.	zoologická zahrada	250-499
CARLA spol. s.r.o.	výroba cukrářských výrobků	100-199
Město Dvůr Králové nad Labem	veřejná správa	100-199
COOP Dvůr Králové n. L., družstvo	prodej převážně potravin	100-199
Střední průmyslová škola a Střední odborná škola, Dvůr Králové nad Labem, příspěvková organizace	školství	100-199
Základní škola Schulzovy sady, Dvůr Králové nad Labem, Školní 1235	školství	100-200
Vánoční ozdoby, DUV - družstvo	výroba a prodej vánočních ozdob	50-99
RODOS V+J Teodoridis s.r.o.	mezinárodní automobilová doprava	50-99
SPECIAL TRANSPORT Dušan Suško, spol. s r.o.	mezinárodní automobilová doprava	50-99
Technické služby města Dvora Králové nad Labem	provozní činnosti města	50-99
LA LINEA s.r.o.	konečná úprava textilií	50-99
EUROLIFT CZ s.r.o.	manipulační technika	50-99

Zdroj: Vlastní zpracování; (Ministerstvo financí ČR, 2022)

V této kapitole je nezbytné zmínit brownfieldy⁸ na území města Dvůr Králové nad Labem. Dle Národní databáze brownfieldů se na tomto území nachází 2 brownfieldy. Prvním je „Výrobní areál u kostela – Vánoční ozdoby, Dvůr Králové nad Labem“, dnes označovaného jako „areál bývalé Mayerovy továrny“, který byl dříve využíván pro průmyslovou výrobu. Jeho rozloha je 5 639 m² nachází se nedaleko náměstí Republiky ([50°26'2.997"N, 15°48'52.000"E](#)). Druhým brownfieldem je „Areál bývalé TIBY Zálabí“, který byl využíván ke stejnému účelu. Jeho rozloha je 34 081 m² a nachází se na Benešově nábřeží nedaleko vodního toku Netřeba ([50°25'33.389"N, 15°48'24.050"E](#)) (CzechInvest, 2022). Na obrázku níže je demonstrována grafická ukázka prvního zmíněného brownfieldu ve Dvoře Králové nad Labem.

.....

⁸ **Brownfield** je postindustriální půda, která je výsledkem antropogenních aktivit a nachází se v městských centrech. Zjednodušeně jej můžeme definovat jako nemovitost, která je nedostatečně využívána či zanedbávána. Tato místa, brownfieldy, jsou ideální pro proces regenerace, během kterého mohou tato místa dostat nový život. V rámci udržitelného rozvoje je využití brownfieldů jednou ze zelených aktivit, které přispívají k znovuvyužití prostor, dávají jim nový smysl a zároveň chrání před stavbami na zelené louce, které jsou zcela proti myšlenkám udržitelného rozvoje (Naveed Ahmad et al., 2018)

Obrázek 18: Brownfield „Výrobní areál u kostela, Vánoční ozdoby, Dvůr Králové nad Labem“



Zdroj: (CzechInvest, 2022)

V rámci ekonomické situace je nezbytné zmínit výstupy společnosti CzechInvest. Tato společnost provádí, mimo jiné, mapování podnikatelského prostředí. Jako zdroj dat má především statistická data, kontinuální rozhovory se zástupci firem a jednou za dva roky provádí rozhovory se zástupci obcí. Z analýzy výstupů CzechInvestu je patrné, že se výsledky shodují s analýzou provedenou společností DRAG s.r.o., přičemž každý subjekt používá lehce odlišnou terminologii. Tím, že se výsledky obou analýz shodují, došlo k ověření správnosti dat a výstupů analytické části tohoto dokumentu. Z mapování podnikatelského prostředí společnosti CzechInvest je nezbytné vypíchnout nástroje a služby podpory podnikání:

- Online akademie pro starosty a příklady dobré praxe – *edukativní projekt, který učí zástupce měst více porozumět důležitosti ekonomického pilíře a snaží se demonstrovat, co vše je důležité při rozvoji území*
- Jobs for UA – *jedná se o platformu, která zprostředkovává nabídky pracovních příležitostí pro Ukrajince od státem prověřených společností, dostupné na webové stránce <http://www.jobs4us.cz/>, které jsou v dnešní politické a ekonomické situaci velice přínosné.*
- Agentura pro podnikání a inovace (API) – tato státní příspěvková organizace podřízená Ministerstvu průmyslu a obchodu ČR plní zprostředkovatele pro dotační výzvy operačního programu Podnikání a inovace pro konkurenceschopnost (OP PIK) a od roku 2021 i operačního programu *Technologie a aplikace pro konkurenceschopnost (OP TAK)*. Pomocí těchto programů lze spolufinancovat projekty ve zpracovatelském průmyslu a souvisejících službách.
- Dalšími příklady jsou: *Investiční pobídky (například sleva na DPPO), Technologická inkubace (podpora technologických startupů), Národní rozvojová banka (zvýhodněné úvěry, záruky), Podpora exportních aktivit (CzechTrade, (...)), Národní plán obnovy (fotovoltaika, ...), Podpora výzkumu a vývoje (TAČR),*

Platforma www.nafirmy.cz, Projekty na podporu nezemědělské činnosti, Podpora vzdělávání a rozvoje zaměstnanců a řada dalšího (CzechInvest et al., 2022).

Forem podpory podnikatelů je tak celá řada. Podpora podnikání je v tržní ekonomice velice důležitá. Dle CIRI je na aktuální plánovací období (2021–2027) celková absorpční kapacita SO ORP Dvůr Králové nad Labem dle předpokládaných projektových záměrů okolo 3,5 miliard korun (Sekretariát Regionální stálie konference Královéhradeckého kraje, 2022), přičemž nejde pouze o transferové platby a přímé finanční injekce. Například pro začínající podnikatele jsou důležité konzultace, rady a informace, o jejichž důležitosti je již v tomto dokumentu zmínka.

Důležitou organizací v rámci ekonomické sféry a regionálního rozvoje je Centrum investic, rozvoje a inovací (CIRI). Tato příspěvková organizace Královéhradeckého kraje pomáhá zaštiťovat veškeré aktivity, které vedou k udržitelnému rozvoji Královéhradeckého kraje a je tedy nápomocna také regionálnímu rozvoji. Organizace poskytuje metodickou pomoc, dotační poradenství, pořádá konference, spolupracuje z pozice kraje s ministerstvy atd. (Centrum investic, rozvoje a inovací, 2022). Zajímavým projektem CIRI je koncept Chytrý region, který pomáhá především městům při smart řešeních regionálního rozvoje (CIRI, 2022).

1.3.2 Trh práce

Trh práce je místem, kde se setkává nabídka jednoho z primárních výrobních faktorů, práce, s její poptávkou. Lidé na tomto trhu nabízejí své tvrdé a měkké dovednosti společně se svým volným časem výměnou, především, za důchod, respektive mzdu. V této kapitole bude analyzován trh práce ve Dvoře Králové nad Labem především z hlediska jeho struktury.

Ekonomická aktivita obyvatelstva

V posledním sčítání obyvatel, proběhlém v roce 2021, se ekonomická aktivita obyvatelstva (EAO) obcí neměřila, respektive nebyly zveřejněny výsledky této statistické jednotky. Pro zajímavost jsou v dokumentu uvedeny zveřejněné údaje za měření v letech 2001 a 2011 (*poslední SLBD s údaji za obce*), které jsou doplněny o předpokládaný počet EAO vypočtený na základě indexu. Index byl vytvořen na základě průměrné změny EAO v celorepublikovém měřítku za posledních 10 meziročních období. Indexem šlo predikovat pouze EAO, jelikož ostatní data nebyla k dispozici. V porovnání s bývalým okresem Trutnov je město Dvůr Králové nad Labem svými hodnotami velice blízko průměrným hodnotám.

Tabulka 10: Ekonomická aktivita obyvatelstva ve Dvoře Králové nad Labem v letech 2001 a 2011, s predikcí na rok 2021

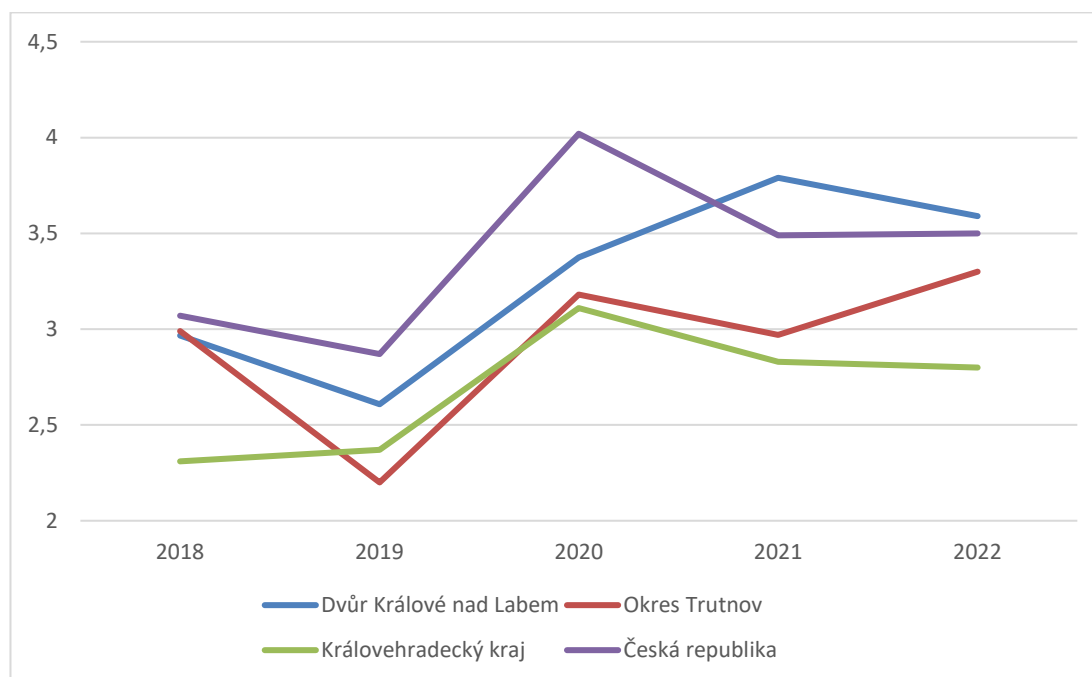
Ekonomická aktivita		2001	2011	2021*
Obyvatelstvo celkem		16 381	15 754	14 910
Ekonomicky aktivní celkem		8 521	7 351	7357
v tom	Zaměstnaní	7 969	6 633	
	z toho Pracující důchodci	346	387	
	Ženy na mateřské dovolené	100	137	
	Nezaměstnaní	552	718	
Ekonomicky neaktivní celkem		7 789	7 602	
z toho	Nepracující důchodci	3 777	4 012	
	Žáci, studenti, učni	2 707	2 187	
Osoby s nezjištěnou ekonomickou aktivitou		71	801	

Zdroj: Vlastní zpracování; (Český statistický úřad, 2005); (Český statistický úřad, 2019); (Český statistický úřad, 2014)

Obecná míra nezaměstnanosti

Podíl nezaměstnaných osob neboli obecná míra nezaměstnanosti osob vyjadřuje podíl dosažitelných uchazečů o zaměstnání ve věku 15–64 let ze všech obyvatel ve stejném věku. Ministerstvo práce a sociálních věcí ČR začalo tento index zveřejňovat v roce 2012 (Ministerstvo pro místní rozvoj České republiky, 2022a). Následující graf (*Graf 9: Podíl nezaměstnaných osob ve Dvoře Králové nad Labem v porovnání s většími celky veřejné správy; 2018–2022*) porovnává tento index mezi městem Dvůr Králové nad Labem a většími celky veřejné správy (*bývalý okres, kraj, celou ČR*).

Graf 9: Podíl nezaměstnaných osob ve Dvoře Králové nad Labem v porovnání s většími celky veřejné správy; 2018–2022



Zdroj: Vlastní zpracování; (Český statistický úřad, 2005); (Český statistický úřad, 2019); (Český statistický úřad, 2022h); (Ministerstvo práce a sociálních věcí České republiky, 2022)

Z grafu (Graf 9: Podíl nezaměstnaných osob ve Dvoře Králové nad Labem v porovnání s většími celky veřejné správy; 2018–2022) vyplývá, že podíl nezaměstnaných osob měl podobný trend u všech sledovaných celků. Největší výkyv, respektive výjimku v trendu, vidíme ve městě Dvůr Králové nad Labem v roce 2021, kdy nezaměstnanost ve všech ostatních celcích klesala, kdežto ve Dvoře Králové nad Labem rostla. Rostoucí celkový trend podílu nezaměstnaných osob můžeme přičíst pandemii SARS CoV-2 (*Covidu-19*), respektive s ní související recesí. Z celkového pohledu však můžeme hodnotit hodnoty grafu jako uspokojivé. Jako zdroj dat byla využita data Ministerstva práce a sociálních věcí České republiky, která byla přepočtena na základě měsíčních výsledků podílů nezaměstnaných osob, přičemž pro rok 2022 byla brána v potaz data za leden až říjen. Více informací, které byly v předchozích SLDB dostupné, v posledním (2021) nejsou a relevantnost údajů z hlediska časového postrádá logiku pro analytickou část tohoto strategického dokumentu.

1.3.3 Cestovní ruch

Světová organizace cestovního ruchu definuje cestovní ruch takto: „Cestovní ruch je sociální, kulturní a ekonomický jev, který zahrnuje pohyb lidí do zemí nebo míst mimo jejich obvyklé prostředí za osobními nebo obchodními/profesionálními účely. Tito lidé se nazývají návštěvníci (což mohou být turisté nebo výletníci; rezidenti nebo nerezidenti) a cestovní ruch souvisí s jejich aktivitami, z nichž některé zahrnují výdaje na cestovní ruch.“ (UNWTO, 2022). V této kapitole bude analyzována především infrastruktura cestovního ruchu ve městě Dvůr Králové nad Labem, společně s jeho atraktivitami.

Cestovní ruch se za poslední dobu stal jedním z důležitých pilířů ekonomik po celém světě. Jinak tomu není ani v České republice. Královéhradecký kraj je co do počtu návštěvníků čtvrtým nejnavštěvovanějším krajem u nás. Dle mezinárodní kategorizace CzechTourism patří Město Dvůr Králové nad Labem do kategorie East Bohemia (Czech Tourism, 2022), přičemž tento region skrývá spoustu atraktivit cestovního ruchu.

Město Dvůr Králové nad Labem je svou lokací na velice výhodném místě, které má vysoký potenciál pro rozvoj cestovního ruchu. Velkou roli hraje atraktivita Podkrkonošské oblasti s řadou kulturních i historických památek. Dojezdová vzdálenost k řadě významných míst či atraktivních destinací v kombinaci s vyžitím přímo ve městě dělá ze Dvora Králové nad Labem ideální turistickou destinaci.

Atraktivita cestovního ruchu

Na samotném začátku je nezbytné vymezit oblasti atraktivit cestovního ruchu. První oblastí, které se bude analýza věnovat primárně, jsou atraktivita cestovního ruchu přímo či v bezprostřední blízkosti města Dvůr Králové nad Labem. Druhou oblastí jsou poté atraktivita cestovního ruchu, které ve velké míře lákají turisty do města, jsou v dojezdové vzdálenosti, ale nejsou z geografického hlediska zásadní pro analytickou část programu rozvoje města. Tyto lokality mohou být, a ve velké míře jsou, pro turisty atraktivnějšími, jsou jejich důvodem pro návštěvu města, ale nezapadají do rámce tohoto dokumentu.

Největší atraktivitou cestovního ruchu ve městě je beze sporu **ZOO Dvůr Králové, a.s.** Tento název však zoologická zahrada používá pouze pro formální účely, návštěvníci ji mohou znát především pod názvem SAFARI PARK DVŮR KRÁLOVÉ. Posláním zoologické zahrady je návrat zvířat do volné přírody a ochrana jejich přirozeného prostředí.

Zoologická zahrada byla ve městě založena již v roce 1946 a o necelých 20 let později v jejím čele stanul Josef Vágnér. Tento přírodovědec, lesník, cestovatel, učitel a otec se stal legendou, jelikož nejen do dvorské zoo přivezl ze svých expedic v Africe přes 3000 zvířat, která dala základ cenným chovům napříč Evropou. Tímto také vznikla specializace dvorské ZOO, která je dodnes výhradně africká. roce 2016 prohlásilo Ministerstvo kultury za kulturní památku Africké safari Josefa Vágnera. Myšlenka zrodu afrického safari byla ve své době odvážná a dodnes oceňovaná idea. Ve střední i východní Evropě je unikátním zařízením

Unikátností safari parku je, jak již název napovídá, právě safari. Návštěvníci mohou navštívit Safari Josefa Vágnera, kde mohou na 5tkilometrové trase pozorovat nejrůznější africká zvířata. Zajímavostí je, že jej mohou návštěvníci vidět také po setmění, což je v Evropě jedinečné. Druhým safari je v zoologické zahradě takzvané lví safari, které jako jediné ve střední Evropě poskytuje návštěvníkům možnost podívat se tváří v tvář těmto africkým šelmám. Návštěvníci se mohou v safari projíždět autobusy, jeepy či vlastními vozy.

Kromě nepřehledného množství vystavovaných afrických zvířat umístěných v nejrůznějších tematických pavilonech nabízí Safari park Dvůr Králové nad Labem svým návštěvníkům celou řadu dalších aktivit. Jako příklad lze uvést výstavu obrazů Zdeňka Buriana, dětská hřiště, lanový park, ochutnávku afrických jídel či nejrůznější společenské akce (*koncerty, divadla, přednášky aj.*). V neposlední řadě je nezbytné

zmínit tematické ubytování a stravování, které je pro návštěvníky velkým lákadlem (Safari park Dvůr Králové, 2022a).

Obrázek 19: Safari park Dvůr Králové



Zdroj: Oficiální stránka Safari park Dvůr Králové; (Safari park Dvůr Králové, 2022a)

Druhou atraktivitou cestovního ruchu, která musí být v tomto dokumentu zmíněna, je **historické centrum města Dvůr Králové nad Labem**. V samotném středu stojí **náměstí T. G. Masaryka**, které je obklopeno historickými měšťanskými domy. Mezi nimi tkví především Stará radnice (*dnes se v ní nachází reprezentativní prostory města*), Městská spořitelna, kašna se sochou Záboje (*založena na počest nalezení Rukopisu královédvorského*) a Mariánský sloup.

Ve městě se dále nachází gotický **Kostel sv. Jana Křtitele**. V tomto 64 metrů vysokém kostele byl údajně v klenuté kobce kostelní věže jazykovědcem Václavem Hankou, společně s kaplanem Pankrácem Borčem, roku 1817 **objeven Rukopis královédvorský**. V hradební zdi za kostelem se nachází **Lapidárium**. V létě probíhají prohlídky kostelní věže včetně kobky a interiéru kostela.

Město bylo od 13. století opevněno **hradbami** a vstup do města byl možný jen přes brány města, které chránilo několik věží. Jedinou dochovanou věží, z původních 4, je **Šindelářská věž**.

Městské muzeum (*více informací na straně 37 tohoto dokumentu*) má sídlo v **Kohoutově dvoře**, což je nádherný bývalý zemanský dvůr postavený na raně barokních základech. Za zmínku stojí také **Galerie minerálů** (*s více než 6 000 vystavenými kusy minerálů a drahých kamenů z českých lokalit i celého světa*), **Pivovar Tambor** (*nabízející komentované prohlídky s ochutnávkami zdejší produkce*), **Vánoční ozdoby** (*Ve městě se nacházejí dvě výroby vánočních ozdob, které nabízejí jak prodej, tak exkurze do výroby.*) či **Tyršovo koupaliště** (*nabízí nejen koupání, ale také hřiště na míčové sporty, dětské hřiště, minigolf a řadu dalších doplňkových aktivit*) (Dvůr Králové nad Labem Turistický portál, 2022).

Obrázek 20: Náměstí T. G. Masaryka ve Dvoře Králové nad Labem



Zdroj: Oficiální stránky města Dvůr Králové nad Labem; (Městský úřad Dvůr Králové nad Labem, 2022a)

Druhou oblastí jsou atraktivity cestovního ruchu, které jsou v dojezdové vzdálenosti od města Dvůr Králové nad Labem. Nejznámější památkou v okolí je **Hospitál Kuks**, který se nachází ve stejnojmenné obci. Tato barokní stavba byla vystavěna jako ústav pro přestárlé/vysloužilé vojáky hrabětem Františkem Antonínem Šporkem. V areálu se nachází kostel Nejsvětější Trojice, hraběcí hrobka, bylinková zahrada, historická lékárna a sochy Ctností a Neřestí od sochaře M. B. Brauna.

V letních měsících probíhají v hospitálu komentované prohlídky. Celkový výraz objektu zdůrazňují plastiky alegorií Ctností a Neřestí od sochaře Matyáše Bernarda Brauna, umístěné před hospitál v roce 1720. Celkový počet 24 soch, které symbolizují rozpor mezi dobrem a hříchem, přesně zapadají do barokního areálu a podtrhují jeho hodnoty. Součástí hospitálu je také historická lékárna U Granátového jablka, která je druhou nejstarší dochovanou lékárnou ve střední Evropě (Hospitál Kuks, 2022).

Zásadní událostí byl pro Hospitál Kuks projekt Granátové jablko, který v rámci transferových plateb, především z IROP, přinesl během 6 let (2009–2015) investici v hodnotě přesahující 440 milionů korun. Tato investice posloužila k rekonstrukci a oživení nevyužívaných prostor objektu a jejich přeměnu v multifunkční vzdělávací centrum. Díky této investici se stal Hospitál Kuks, právoplatně, památkou evropského významu (Národní památkový ústav, 2020).

Braunův Betlém. Toto sochařské dílo výjevu biblických scén, nacházející se uprostřed lesa, je také dílem Matyáše Bernarda Brauna a představuje špičku barokního sochařství (Hospitál Kuks, 2022).

V obci Kuks, vzdálené 8 km od Dvora Králové nad Labem, se také nachází **Rentzovo muzeum barokního tisku**. Michael Heinrich Rentz byl Šporkův dvorní rytec, po kterém je muzeum pojmenované (Rentzovo muzeum, 2022). Dalšími muzei v Kuksu jsou rodinné **Veteran muzeum car Kuks**, které je ideální pro milovníky motorismu (Veteran muzeum Kuks, 2022) a **České farmaceutické muzeum Kuks** nabízející návštěvníkům pohled do historie farmaceutiky, která k místu neodmyslitelně patří (České farmaceutické muzeum Kuks, 2022).

Obrázek 21: Hospitál Kuks



Zdroj: Oficiální stránky Hospitálu Kuks; (Hospitál Kuks, 2022)

Kromě Kuksu mohou návštěvníci Dvora Králové nad Labem v jeho nejbližším okolí navštívit přehradu **Les Království** (více informací viz Obrázek 8: Vodní nádrž Les Království), přírodní památku **Čertovy hrady** (obě vzdálené pouhých 5 kilometrů od města), **městskou část Žireč**, nacházející se 3 km od Dvora Králové nad Labem. Za návštěvu zde stojí Areál Domova sv. Josefa s jedinečným cyklomuzeem, kavárnou Damian či bylinkovou zahradou Josefa Kamela a nespočet dalších přírodních i kulturních atrakcí.

Z hlediska delší dojezdové vzdálenosti lze poznat krásu nejvyšších českých hor **Krkonoš** (40 km), navštívit **Babičino údolí** (25 km), rodiště Boženy Němcové, **Pevnost Josefov**, známou díky Marii Terezii (17 km), **Adršpašsko-teplické skály** (40 km), **Hrad Pecka** (20 km), **Český ráj** (45 km) a celou řadu dalších míst, dle preferencí a času každého návštěvníka (Dvůr Králové nad Labem Turistický portál, 2022).

Atraktivitami cestovního ruchu nemusí být pouze kulturní či přírodní památky. Jak již bylo zmíněno v předchozí kapitole, cílem návštěvníků může být kulturní či společenská akce, sportovní událost či hledání odpočinku. Návštěvníci mohou využít [naučných stezek](#), [cyklotras](#) nebo poznávat území dle jejich vlastního klíče. Dvůr Králové nad Labem a jeho okolí je ideálním místem pro trávení volného času a skýtá nepřehledné množství aktivit pro jeho naplnění.

Infrastruktura cestovního ruchu

Nedílnou součástí cestovního ruchu, bez které by se město nemohl dostatečně rozvíjet, je adekvátní infrastruktura, která je jakýmsi podhoubím cestovního ruchu. V této kapitole dojde k analýze aktivit bezprostředně souvisejícími s cestovním ruchem, především z hlediska ubytovací a stravovací kapacity. Základní prvky infrastruktury jako celku, které jsou pro cestovní ruch zcela zásadní a bez kterých by

cestovní ruch na území města nemohl existovat, jsou analyzovány v samostatné kapitole (1.4). Následující tabulka shrnuje, dle dat Českého statistického úřadu, kapacitu a návštěvnost hromadných ubytovacích zařízení ve městě Dvůr Králové nad Labem.

Tabulka 11: Kapacita a návštěvnost hromadných ubytovacích zařízení

	2019	2020	2021
Počet zařízení	7	9	10
-pokoje	127	149	161
-lůžka	308	444	494
Hosté	34 261	9 245	30 580
-z toho nerezidenti	3 088	513	793
Přenocování	64 764	24 323	64 866
-z toho nerezidenti	6 288	1 356	1 563
Průměrný počet přenocování (nocí)	1,9	2,6	2,1

Zdroj: Vlastní zpracování; (Český statistický úřad, 2021)

U výše uvedených dat v tabulce je nutné poznamenat několik faktů. Výkyv v roce 2020 je způsoben pandemií SARS CoV-2 (*Covid-19*) a s ní souvisejícími restrikcemi o volném pohybu osob, tudíž data za rok 2020 nejsou relevantní co do vývoje a rozvoje cestovního ruchu ve městě. Data 2021 mají lepší vypovídací hodnotu, přičemž jsou stále touto pandemií ovlivněna. Druhým důležitým, faktem je, že jde pouze o hromadná ubytovací zařízení. Je velice obtížné určit celkový počet turistů ve městě, jelikož celá řada z nich využívá jiné, menší typy ubytovacích kapacit, které se do této statistiky nepromítnou.

Největším ubytovacím zařízením ve městě Dvůr Králové nad Labem je Safari park Dvůr Králové, který poskytuje dva primární typy ubytování. Prvním je **Hotel Safari Lodge***SUPERIOR**, který nabízí 30 pokojů s celkovou kapacitou, včetně přistýlek, 120 osob. Druhou možností ubytování je **Safari Kemp******, který nabízí nejrůznější typy ubytování od luxusních bungalovů v korunách stromů až po místo na vlastní stan. Celková kapacita ubytování v Safari Kempu je 118 osob plus ubytování ve vlastních stanech a karavanech, jejichž maximální počet nelze přesně specifikovat (Safari park Dvůr Králové nad Labem, 2022b).

Dalšími velkými ubytovacími kapacitami jsou: **Hotel Za Vodou** s kapacitou 95 osob (Hotel Za Vodou, 2022), **Hostel Student a Turistická ubytovna** s celkovou kapacitou okolo 200 osob (Střední škola informatiky a služeb, 2022), **Penzion Hotelu Central** s kapacitou 33 osob (Penzion Hotelu Central, 2022), **Penzion Aura** s kapacitou 27 osob (Penzion Aura, 2022), **Penzion Slunečnice** s kapacitou 24 osob (Penzion Slunečnice, 2022), **Penzion Na Náměstí** s kapacitou 21 osob (Penzion Na Náměstí, 2022), **Penzion Pohoda** s kapacitou 19 osob (Penzion Pohoda, 2022) a **Penzion U Venduly** s kapacitou 19 osob (Penzion U Venduly, 2022).

Výše uveden je samozřejmě pouze výčet ubytování. Ve Dvoře Králové nad Labem je celá řada dalších ubytovacích kapacit, přičemž jejich výčet není cílem tohoto dokumentu. V současné době trendu internetu existuje celá řada online platforem pro pronájem ubytovacích kapacit, z čehož je celá řada kapacit soukromých. Pro město je tedy obtížné zjistit celkový počet návštěvníků města.

Zajímavým konstruktem pro zjištění počtu návštěvníků, respektive dnů strávených ve městě, může být položka číslo 1342 – Příjem z poplatku z pobytu, který je daňovým příjmem rozpočtu města a řídí se Vyhláškou č. 412/2021 Sb. o rozpočtové skladbě (Česko, 2021). Stanovení výše poplatků z pobytu je zcela v gesci města Dvůr Králové nad Labem. V současné době je stanoven Obecně závaznou vyhláškou [č. 2/2021](#) o místním poplatku z pobytu, jeho výše činí 15Kč za každý započatý den pobytu, kromě prvního.

Příjmy v rozpočtu města z položky 1342 – Příjem z poplatku z pobytu byly: 178 000 Kč (2019), 106 000 Kč (2020), 265 000 Kč (2021) a plánované příjmy po změnách pro rok 2022 ve výši 421 000 Kč (Monitor státní pokladna, 2022). Když vezmeme například rok 2022, mělo by být dle těchto dat 42 100 pobytodnů/osob. Když tuto hodnotu vydělíme průměrným počtem přenocování dle dat Českého statistického úřadu, vyjde přibližná hodnota počtu hostů za rok 2022 na 20 000 hostů. Jak již bylo zmíněno výše, tento výpočet je poměrně hrubý, leč může poskytnout jiný vhled do této problematiky.

Z hlediska infrastruktury cestovního ruchu jsou důležitým prvkem stravovací kapacity. Město Dvůr Králové nad Labem disponuje poměrně širokou nabídkou stravovacích zařízení napříč všemi cenovými kategoriemi a způsoby, respektive druhy, stravování. Návštěvníci i rezidenti mohou využít řadu kaváren a cukráren (*například: Milujeme Dorty, Andělská kavárna, KAFE Dostaveníčko, Moje Druhá, Restaurace a Cukrárna U Pastvů, Dvorská POHODA, Bylinková kavárna Café Damián, Zmrzlinárna Dobré místo, Zmrzlina U Pošty, Ogarovo Pekařství, Katka a spol. pekařství s.r.o., Pekárna Dobré Místo, Kavárna Dvořeček, Sluníčko, (...)* (Google Maps, 2022a)) a restaurací (*například: Country Saloon, Restaurace Ve Dvoře, Restaurace La Rochelle, Středověká krčma – Starý Pivovar, Restaurace Hotel Za Vodou, Restaurant Lemur, Hostinec U Rudolfa III., Restaurace U Hlaváčků, Restaurace Hankův dům, Restaurace U Venduly, Restaurace a Cukrárna U Pastvů, Restaurant KIBO, Hostinec U Antonína, Safari Pivovar, Restaurace U Slunce, Dlabárna, SAFARI GASTRO s.r.o., Black Dogs Pub, U Lubinů, Bistro Marcel T&TH, (...)* (Google Maps, 2022b)).

Lze konstatovat, že Dvůr Králové nad Labem disponuje dostačujícím počtem ubytovacích a stravovacích zařízení, přičemž jejich počet přirozeně roste a klesá společně s rozvojem cestovního ruchu na území a počtem návštěvníků. Další informace lze nalézt na následujícím [odkaze](#).

1.4 Infrastruktura

Infrastruktura je poměrně široký pojem, který je nezbytné definovat. Z ekonomického pohledu hovoříme o infrastruktuře jako o hmotném veřejném kapitálu (*potrubí, silnice, železnice, ...*) a supra struktuře znamenající nehmotný veřejný kapitál (*znalostní sítě, komunikace, vzdělání, kultura, ...*) (Walter Buhr, 2003). V této kapitole budeme analyzovat infrastrukturu města Dvůr Králové nad Labem z hlediska veřejného kapitálu. V České republice ji definuje stavební zákon, Zákon č.183/2006 Sb., o územním plánování a stavebním řádu, který ji definuje jako:

- *dopravní infrastrukturu, například stavby pozemních komunikací, drah, vodních cest, letišť a s nimi souvisejících zařízení;*
- *technickou infrastrukturu, kterou jsou vedení a stavby a s nimi provozně související zařízení technického vybavení, například vodovody, vodojemy, kanalizace, čistírny odpadních vod, stavby ke snižování ohrožení území živelními nebo jinými pohromami, stavby a zařízení pro nakládání s odpady, trafostanice, energetické vedení, komunikační vedení veřejné komunikační sítě a elektronické komunikační zařízení veřejné komunikační sítě, produktovody a zásobníky plynu;*
- *občanské vybavení, kterým jsou stavby, zařízení a pozemky sloužící například pro vzdělávání a výchovu, sociální služby a péči o rodiny, zdravotní služby, kulturu, veřejnou správu, ochranu obyvatelstva;*
- *veřejné prostranství.*

Veškeré tyto části veřejné infrastruktury musí být zřizované, nebo užívané ve veřejném zájmu (Česko, 2007b).

1.4.1 Technická infrastruktura

Analýzou technické infrastruktury, blíže definována výše, je především zkoumání různorodých inženýrských sítí společně se systémem nakládání s odpady.

Vodovodní síť

Město Dvůr Králové nad Labem disponuje veřejným vodovodem, ze kterého je zásobeno veškeré trvale i přechodně bydlící obyvatelstvo. Z vodovodu není zásobeno pouze město, nýbrž veškeré jeho místní části. Vodovod je vlastněn městem Dvůr Králové nad Labem (*od roku 1994*) a provozován společností MěVaK (*Městské vodovody a kanalizace Dvůr Králové nad Labem, s.r.o.*) (Královéhradecký kraj, 2021).

Zdroje pro městský vodovod jsou následující (zdroje pitné vody):

- **zdroj Janská Studánka** – pramenní zářezy vybudované v roce 1936. Průměrná vydatnost zdroje je 7,5 l/s a maximální 11,5 l/s. Voda je gravitačně vedena litinovým přiváděcím řadem DN 125 do Kocbeřského vodojemu nad Dvorem Králové n. L. V Kocbeři je z řadu odbočka pro zásobování obce Kocbeře (viz 033.01),
- **Zdroj Starý Pramen** – pramenní zářezy vybudované v roce 1908. Průměrná vydatnost zdroje je 6,5 l/s. Kvalita vody nárazově (*obvykle při deštích*) nevyhovuje požadavkům platných předpisů v ukazatelích: mangan a pH. Voda je gravitačně vedena litinovým přiváděcím řadem DN 150 do Starého vodojemu u nemocnice,

- **Vrt HVA-1 Teplárna** – artézská vrtaná studna vyhloubená asi v roce 1970, je hluboký 156,6 m a má vydatnost 40,0 l/s. Voda je z něj čerpána PVC výtlačkem DN 200 do úpravny Hrubá Luka,
- **Vrt HV-1 Hrubá Luka** – artézská vrtaná studna vyhloubená asi v roce 1978, je hluboký 137 m a má vydatnost 25,0 l/s. Voda je z něj čerpána PE výtlačkem DN 150 do úpravny Hrubá Luka. Vzhledem k technickému stavu je v přípravě, v jeho sousedství, nový vrt H1N, přičemž stávající vrt bude užíván jako rezervní.
- **Vrt HV-2 Borek** – artézská vrtaná studna vyhloubená asi v roce 1988, je hluboký 167,6 m a má vydatnost 12,0 l/s. Voda je z něj čerpána PVC výtlačkem DN 150 do úpravny Hrubá Luka,
- **Vrt HV-3 Žireč** – artézská vrtaná studna vyhloubená asi v roce 1988, je hluboký 160 m a má vydatnost 12,0 l/s. Voda je z něj čerpána PVC výtlačkem DN 150 do úpravny Hrubá Luka,
- **Vrt K-1 Lužanka** – artézská vrtaná studna vyhloubená asi v roce 1969, je hluboký 126,5 m a má vydatnost 15,0 l/s. Voda je z něj čerpána PE výtlačkem DN 150 do úpravny Hrubá Luka. Zdroj se používá pouze pro náhradní zásobování vodou v případě poruchy, jinak je odstaven z důvodu výskytu chlorovaných uhlovodíků,
- **Vrt V-13** – artézská vrtaná studna v majetku ČEZ, a.s., Teplárna Dvůr Králové n. L. V minulosti byl tento zdroj využíván pro zásobování veřejného vodovodu a od vybudování vrtu HVA-1 je veden jako záložní zdroj pitné vody.

Voda získaná z těchto vrtů je upravována na normou požadovanou kvalitu v úpravně vody Hrubá Luka. Úpravna byla postavena v roce 1988 a má kapacitu 136 l/s. Z vody je zde provzdušňováním v aeračních věžích (*nainstalovány na podzim 2003*) odstraňován CO₂ a Rn. Hygienické zabezpečení je prováděno plynným chlórem. Z úpravny je pitná voda čerpána litinovým výtlačkem DN 500 do Nového vodojemu u nemocnice. V havarijním stavu je elektroinstalace a čerpací technika u zdrojů a na ÚV. U vrtů je nutná oprava těsnění, aby nedošlo ke kontaminaci podzemního rezervoáru (Královéhradecký kraj, 2021). Kvalita vody odebíraná ze sítě vyhovuje požadavkům platných předpisů. Kvůli technickému stavu je v přípravě projekt na rekonstrukci technologické i stavení část, snížená energetické náročnosti a na uvedeném výtlačném potrubí se připravuje protirázová ochrana

Ve vodním pásmu jsou 4 vodojemy:

- **Vodojem u nemocnice Starý** → zemní; dvoukomorový; 2*250 m³; voda je v něm hygienicky zabezpečována chlorováním; vybudován v roce 1908; pitná voda teče z vodojemu gravitačně zásobním řádem do vodovodní sítě ke spotřebitelům v horním tlakovém pásmu.
- **Vodojem u nemocnice Nový** → nadzemní; 4*1350 m³; vybudován v roce 1988; pitná voda teče z vodojemu gravitačně zásobním řádem do vodovodní sítě ke spotřebitelům v dolním tlakovém pásmu; v případě nedostatečného zásobování Starým vodojemem (*pro horní tlakové pásmo*) je voda do tohoto vodojemu převáděna.
- **Kocbeřský vodojem** → zemní; dvoukomorový; 2*250 m³; vybudovaný v roce 1936; voda je v něm hygienicky zabezpečována chlorováním; pitná voda teče z vodojemu gravitačně zásobním řádem do vodovodní sítě ke spotřebitelům ve středním tlakovém pásmu; Přebytky vody z tohoto pásma jsou přes redukční ventil přepouštěny do Dolního tlakového pásma.
- **Vodojem U Nádraží** → zemní, jednokomorový vodojem; 2*250 m³; tento vodojem je odstaven z provozu.

Jak již bylo zmíněno výše, území je rozděleno do tří tlakových pásem:

- **Horní tlakové pásmo** → zásobeno ze Starého pramene, obhospodařováno Starým vodojemem u nemocnice.
- **Střední tlakové pásmo** → voda je do něj přiváděna přivaděčem DN125 a DN150 z vodojemu Kocbeře.
- **Dolní tlakové pásmo** → gravitačně zásobováno z nového vodojemu, tento vodojem je brán jako hlavní a má také největší objem.

Zoologická zahrada disponuje dvěma věžovými vodojemy pro vlastní spotřebu. Město Dvůr Králové nad Labem realizuje rekonstrukci vodovodní sítě, společně s modernizací úpravní vody. Město má také vyřešené nouzové scénáře při potřebách nouzového zásobování (*15/os/den*) formou záložních zdrojů či případného dočasného zásobování z okolních zdrojů (Královéhradecký kraj, 2021).

Cena vodného a stočného ve městě Dvůr Králové nad Labem je dostupná na [této](#) internetové stránce, přičemž v roce 2022 činí 96,85 Kč včetně DPH (*vodné 36,5 Kč a stočné 60,35 Kč*).

Kanalizační síť

Město Dvůr Králové nad Labem má vybudovaný systém jednotné kanalizace, kterým je odpadní voda odváděna přímo do čistírny odpadních vod. Čistírna odpadních vod (ČOV) je od 1. 12. 2019 ve vlastnictví společnosti Městské vodovody a kanalizace Dvůr Králové nad Labem, s. r. o. Tato ČOV byla vybudována v roce 1992 a spuštěna o rok později. Délka kanalizační sítě je bez přípojek téměř 58 kilometrů, přičemž je do její sítě denně vypouštěno téměř 1 500 m³ komunálních odpadních vod a 1 114 m³ průmyslových odpadních vod. V současné době probíhá dvouetapová modernizace ČOV prováděná společností MěVaK, přičemž celková investice by měla být okolo 67 milionů korun bez DPH (*7 milionů korun první etapa, 60 milionů korun etapa druhá*) (Královéhradecký kraj, 2021).

Mimo odpadních vod běžného komunálního charakteru, zmíněno ve statistikách výše, jsou velké společnosti na území města, jež vypouští velké množství odpadních vod, jsou jimi: *JUTA, a.s.; DKT, s.r.o.; Safari Park Dvůr Králové nad Labem (ZOO Dvůr Králové, a.s.); ČEZ, a.s. EPO; Vánoční ozdoby – DUV Družstvo; Carla; Inotex a Pivovar (EPOS CZ)*. Dešťové vody z cca 97 % města jsou zachycovány jednotnou kanalizací a jejich převážná část je přes odlehčovací komory vypouštěna do řeky Labe, zbytek odtéká na ČOV. Dešťové vody z cca 1 % města jsou zachycovány dešťovou kanalizací ve správě Technických služeb města Dvůr Králové nad Labem a vypouštěny do řeky Labe. Dešťové vody z cca 1 % města jsou zachycovány dešťovou kanalizací ve správě ÚS Královéhradeckého kraje a vypouštěny do Hartského potoka přes přepad z odlehčovací komory (Královéhradecký kraj, 2021).

Plynofikace a zásobování teplem

Zásobování plynem zajišťuje společnost innogy Český republika, a.s. Město Dvůr Králové nad Labem je napojeno na vysokotlaký plynovod VTL vedoucí směrem z Jaroměře, přes Dvůr Králové nad Labem až do Špindlerova Mlýna a přes střednětlaké a nízkotlaké sítě je zásobováno plynem více, než 70 % obydlivých bytů. Provozovatelem plynovodu je společnost GasNet, s.r.o. (Královéhradecký kraj, 2009).

Centrálním zdrojem tepla je pro město Dvůr Králové nad Labem Teplárna Dvůr Králové nad Labem (*TDK*), jejíž roční dodávka je 162 500 GJ. Teplárna zajišťuje výrobu a dodávky teplotného média do

horkovodní soustavy centralizovaného zásobování teplem (*SCZT*) a dále přes výměňkové stanice dodávky tepla pro vytápění a teplou vodu odběratelům. Celá soustava je ve vlastnictví ČEZ Teplárenská, a. s. (ČEZ Teplárenská, a.s., 2022).

V rámci modernizace probíhá v současné době (*podzim 2022*), v TDK, k odstavení dvou uhelných kotlů a jejich nahrazení dvěma kotli na plyn a jedním na biomasu. Tato modernizace probíhá především z ekologických důvodů, kdy teplárna kompletně přestane využívat spalování uhlí. Nové kotle pomohou snížit emise teplárny, která tím bude i nadále splňovat stále se zpřísňující emisní limity. Plánovaným termínem dokončení projektu, který vyjde na desítky milionů korun, je leden 2023. Tato modernizace podtrhuje předchozí investice teplárny, které směřovaly k výměně rozvodů tepla mezi lety 2010 a 2012 (*parovody nahradila moderní horkovodní soustava*), jejichž výsledkem bylo snížení nákladů (*provoz a nižší ztráty*).

Sustainable Energy and Climate Action Plan (SECAP)

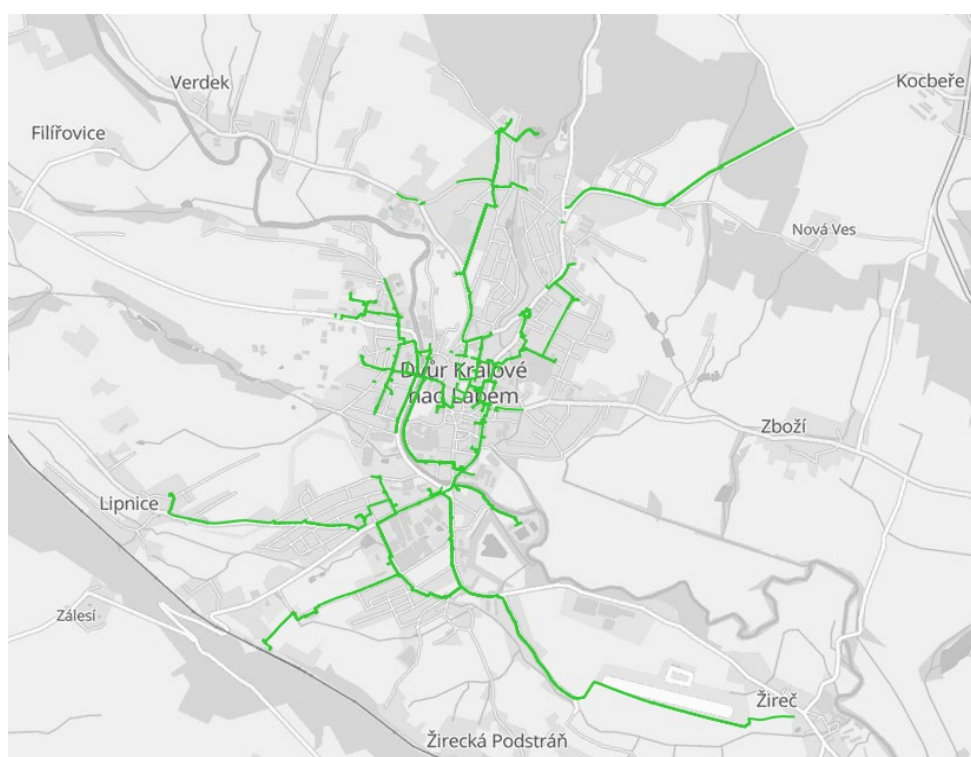
V roce 2008 krátce po přijetí tzv. klimaticko-energetického balíčku byla Evropskou komisí spuštěna iniciativa „[Pakt starostů a primátorů pro udržitelnou energii a klima](#)“ s cílem zapojit a podpořit města a regiony, aby se zavázaly ke splnění cílů EU v oblasti klimatu a energetiky. Pakt sdružuje tisíce místních samospráv. MAS Královédvorský by se tomuto tématu ráda věnovala, viz [zde](#), a podala žádost o zpracování Akčního plánu pro udržitelnou energii a klima pro všechny zapojené obce v rámci MAS Královédvorský (Dvůr Králové nad Labem, Nemojov, Dolní Brusnice, Mostek, Bílá Třemešná, Kuks, Doubravice, Borovnička).

Metropolitní síť města Dvůr Králové nad Labem

Projekt výstavby metropolitní sítě města Dvůr Králové nad Labem (dále jen „MAN“) začal v roce 2014 a jeho dlouhodobým cílem bylo vysokorychlostní datové propojení budov MěÚ Dvůr Králové nad Labem a budov příspěvkových organizací města.

Dnes (*prosinec 2022*) je MAN vybudována ve městě Dvůr Králové nad Labem, na katastrálním území Dvůr Králové nad Labem, Lipnice u Dvora Králové, Žirecká Podstráň, Žireč Městys v celkové délce cca 50 km a obsahuje 7 samostatných funkčních celků (území). V každé oblasti je navržen 1 klíčový uzel (PoP) metropolitní sítě, ke kterému jsou připojeny jednotlivé koncové body sítě (budovy) nacházející se v dané oblasti. Kompletní rozsah a zaměření optické sítě města je neveřejný a je evidován v mapovém portálu města.

Obrázek 22: Metropolitní síť města Dvůr Králové nad Labem



V současné době je k MAN připojeno cca padesát budov. Kromě městského úřadu jsou mezi nimi budovy mateřských, základních i středních škol, hlavní budova technických služeb města, MěVaK, Lesy města, městská policie i Policie ČR, hasičská stanice ve Dvoře Králové nad Labem a řada dalších. Budovy připojené na MAN mohou využívat vysokorychlostní internetovou konektivitu, zálohování dat do městského technologického centra nebo sdílené služby IP telefonní ústředny. Prostřednictvím metropolitní sítě je provozován také kamerový systém královédvorské městské policie. Z původního záměru zbývá na MAN napojit pouze budovu MŠ Verdek.

Od roku 2018 město Dvůr Králové nad Labem jednotlivá optická vlákna MAN pronajímá zájemcům z řad podnikatelů a organizací. Drtivou pronajatých optických tras tvoří místní poskytovatelé internetové konektivity (Martin Fröde, FRYZL.net, MKInet, s.r.o.), kteří prostřednictvím MAN distribuují vysokorychlostní internetovou konektivitu k zákazníkům (občanům města). Cena za pronájem se odvíjí od délky využívané optické trasy a počtu pronajatých vláken.

Další síť technické infrastruktury

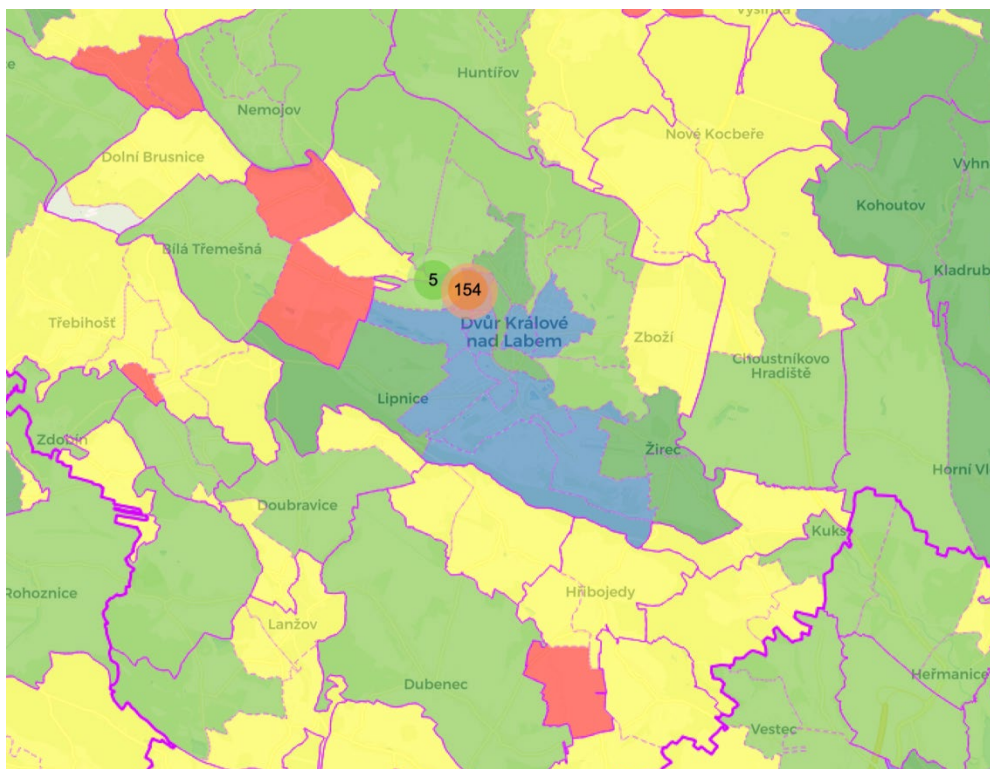
Provozovatelem rozvodného systému **elektrické energie** je společnost ČEZ Distribuce, a.s. Území města Dvůr Králové nad Labem je z hlediska provozní spolehlivosti a kvality dodávky mimořádně zajištěným prostorem. Od roku 2002 je město napojeno na transformovnu Lipnice (110/35 kV; 2x40 MVA). Zásobování daného území elektrickou energií je řešeno ze dvou napěťových systémů. Podstatná část městské aglomerace Dvůr Králové nad Labem je zásobována systémem 6 kV. Vnější (okrajové) lokality, a především průmyslový odběr města zajišťuje systém 35 kV.

Mimo rozvodný systém ČEZ Distribuce, a.s., spolupracuje se systémem VN malá vodní elektrárna (MVE) Les Království situovaná na řece Labi s instalovaným el. výkonem 2x560 kW. Majitelem předmětné elektrárny je ČEZ Obnovitelné zdroje, a.s. V centru města je využívána k výrobě elektrické energie kogeneračním způsobem městská teplárna o výkonu generátorů 12 MW a 6 MW. V rámci městské aglomerace jsou provozovány dvě malé vodní elektrárny „U TIBY“ o výkonu 320 kW a v prostoru „Žireckého Mlýna“ o výkonu 410 kW. Obě uvedené MVE jsou situovány na řece Labi.

Přestože má město Dvůr Králové nad Labem vysoký podíl spotřeby elektrické energie v bytové oblasti a služeb, neprojevují se v dodávce el. výkonu nebo napětí těžkosti. Zemní kabelové vedení je uplatněno především v ucelené zástavbě, sídlištích a v nové výstavbě města. Vzhledem k předchozím analýzám plynofikace a teplofikace je využívání elektrické energie k vytápění nižší (Dvůr Králové nad Labem, 2013). V současné době energetické krize však není jisté, jak budou domácnosti a firmy postupovat.

Území je plně pokryto signálem pro **rozhlasové a televizní vysílání** i mobilním **telefonním signálem** včetně **signálu pro připojení k internetové síti**. Všichni mobilní operátoři působící na území města nabízí svým zákazníkům nejrychlejší mobilní internet 5G. Co se týče dodavatelů připojení k internetu, na území obce působí následující: *BARTA-NET; Dragon Internet; FRYZL.net; GOLDWARE s.r.o.; HCNET; LINECOM; MKInet, s.r.o.; NSYS; ORELISOFT.cz; SatAn; Sys-Data.Com; TINET s.r.o.* (Internet pro všechny, 2022). Kromě výše zmíněných společností jsou schopni dodávat internet také mobilní operátoři, společnost Starlink atd. Neustále se měnící dodavatele je možné sledovat dle jednotlivých oblastí na [Mapě internetu](#), která je provozována Ministerstvem průmyslu a obchodu České republiky. Úroveň pokrytí internetem ve městě Dvůr Králové nad Labem shrnuje následující obrázek.

Obrázek 23: Pokrytí a rychlost internetu ve městě Dvůr Králové nad Labem



Zdroj: (Ministerstvo průmyslu a obchodu České republiky, 2022)

Obrázek výše demonstruje pokrytí internetem v obci Dvůr Králové nad Labem a jeho nejbližším okolí. Modrá barva pokrývající většinu centra města a Žirecké Podstrání deklaruje pokrytí míst rychlostí internetu 1Gbit/s+, tmavě zelená barva pokrytí v rozmezí 300Mbit/s – 1Gbit/s, světle zelená barva pokrytí v rozmezí 100Mbit/s – 300Mbit/s, žlutá barva pokrytí v rozmezí 30Mbit/s – 100Mbit/s, červená barva do 30Mbit/s a bílá barva je oblast nepokrytá internetem. Celkově lze konstatovat, že je ve městě Dvůr Králové nad Labem pokrytí internetem na velmi dobré úrovni.

Odpadové hospodářství

Systém odpadového hospodářství na území města Dvůr Králové nad Labem upravuje Vyhláška č. 4/2021 o stanovení obecního odpadového hospodářství. Tato vyhláška stanovuje, jakým způsobem zacházet s odpadem vyprodukovaným na území města. Dle vyhlášky jsou osoby předávající komunální odpad na městem určená místa povinny odděleně soustřeďovat následující složky:

- A) papír,
- B) plasty,
- C) sklo,
- D) kovy,
- E) nápojové kartony,
- F) jedlé oleje a tuky,
- G) biologické odpady rostlinného původu,
- H) nebezpečné odpady,
- I) objemný odpad,

- J) směsný komunální odpad (*ten je zbylým odpadem po vytržení odpadů A-I*) (Město Dvůr Králové nad Labem, 2021).

Využitelné složky komunálního odpadu se odkládají do označených sběrných nádob, do [sběren druhotných surovin](#) nebo do [sběrného dvora](#). Nebezpečný komunální, zahradní a nadměrný odpad je nezbytné odevzdávat do sběrného dvora, nebo v rámci mobilního svozu organizovaného městem (*informace o něm jsou vždy zveřejňovány s předstihem prostřednictvím komunikačních kanálů města nebo ve stolním odpadovém kalendáři, každoročně vydávaném městem*). Na požádání lze prostřednictvím Technických služeb města Dvora Králové nad Labem, za úhradu, přistavit kontejner.

Zbytkový neboli směsný komunální odpad se ukládá do určených sběrných nádob o objemu 60, 110, 120, 240, 660, nebo 1100 litrů tak, aby byly možné uzavřít a odpad z nich nevypadával. Tento odpad je vyvážen v týdenních intervalech, kdy si zákazníci mohou vybrat mezi jednotlivými tarify. Tarif zahrnuje svoz a likvidaci směsného komunálního odpadu, poskytnutí sběrné nádoby, využití kontejnerů na tříděné složky komunálního odpadu, využití svozu dalších druhů odpadů, využití sběrných pytlů. Ceny tarifů jsou určeny na základě předpokládaných nákladů, dle počtu a objemu nádob určených k odkládání odpadů připadajících na jednotlivé nemovitosti a s ohledem na úroveň třídění tohoto odpadu. Aktuální ceník (podzim 2022) je dostupný na následujícím [odkaze](#) (Město Dvůr Králové nad Labem, 2021).

Z hlediska svozových firem, v současné době (*Q3 2022; podzim 2022*), funguje na území města Dvůr Králové nad Labem 6 společností, jež shrnuje následující tabulka, společně s typem odpadu, který sváží:

Tabulka 12: Svozové firmy a komodita svozu ve městě Dvůr Králové nad Labem

Svozové firmy	Papír	Plast	Sklo čiré	Sklo směsné	Kov	Nápojový karton samostatně	Nápojový karton ve směsi	Směsný odpad
Technické služby města Dvora Králové nad Labem								
Lukas trade s.r.o.								
Bohuslav Žižka								
Marius Pedersen a.s.								
Transport Trutnov s.r.o.								
Milan Brdička								

Zdroj: Vlastní zpracování; Ing. Eva Šírková

Tabulka výše (*Tabulka 12: Svozové firmy a komodita svozu ve městě Dvůr Králové nad Labem*) shrnuje, jaké společnosti jsou odpovědné na území města za vývoz určité komodity (*barevně označeny jsou společnosti, které jsou zodpovědné za danou komoditu*). Z hlediska třídění odpadů je důležitý počet nádob na tříděný odpad ve městě, jež shrnuje následující tabulka:

Tabulka 13: Počet nádob na tříděný odpad ve městě Dvůr Králové nad Labem (Q3 2022)

Druh nádoby na tříděný odpad	Počet nádob
Papír	110
Plast	119
Sklo čiré	57
Sklo směsné	97
Kov	43
Celkem	426

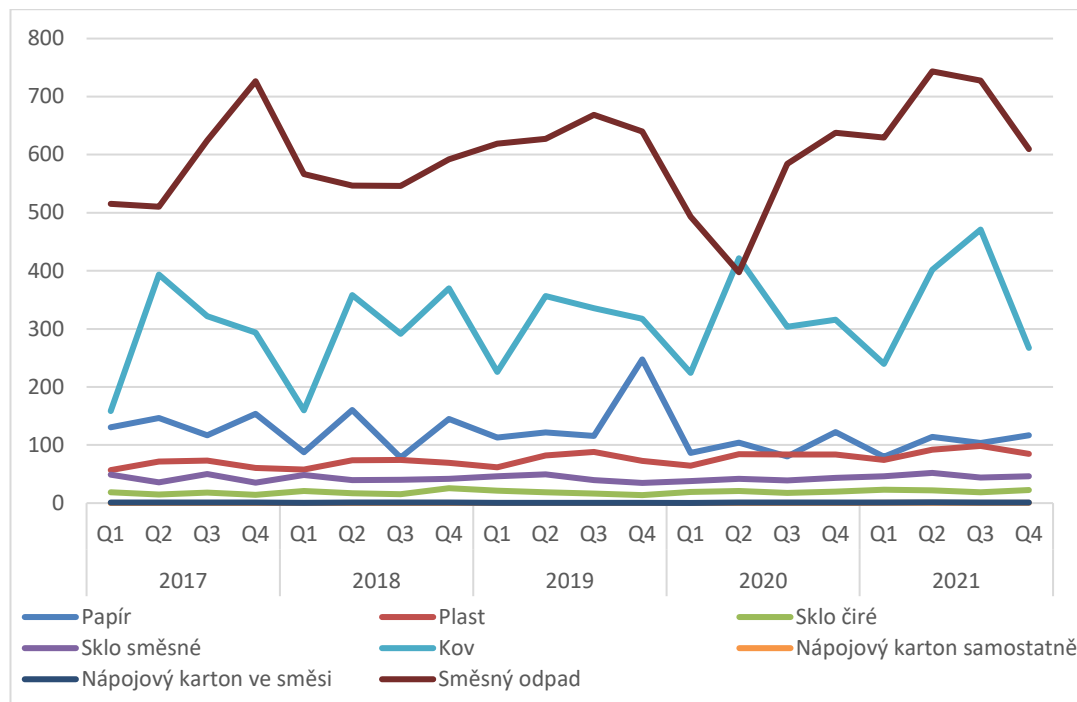
Zdroj: Vlastní zpracování; Ing. Eva Šírková

Tabulka výše (*Tabulka 13: Počet nádob na tříděný odpad ve městě Dvůr Králové nad Labem (Q3 2022)*) demonstruje počet nádob na tříděný odpad ve městě, jejichž součet je roven 426. Ze statistického hlediska je také zajímavé sledovat množství jednotlivých druhů odpadu v čase. Následující tabulka shrnuje vývoj svozu jednotlivých druhů odpadu v posledních 5 letech (2017–2021) (*Tabulka 14: Vývoj svozu jednotlivých druhů odpadu (2017–2021)*). Tabulka je podepřena také grafem, na kterém je možné pozorovat výkyvy během jednotlivých čtvrtletí (*Graf 10: Vývoj svozu jednotlivých druhů odpadu, čtvrtletní (2017–2021)*).

Tabulka 14: Vývoj svozu jednotlivých druhů odpadu (2017–2021)

druh odpadu (t/rok)	2017	2018	2019	2020	2021
Papír	547,48	471,02	684,42	472,90	414,48
Plast	262,12	275,03	368,84	390,26	348,98
Sklo čiré	65,63	78,89	88,78	100,36	85,34
Sklo směsné	169,91	169,90	207,84	208,05	188,35
Kov	1167,94	1179,21	1459,12	1504,91	1380,07
Nápojový karton samostatně	0,34	0,36	0,34	0,54	0,90
Nápojový karton ve směsi	3,53	3,31	2,03	3,68	4,05
Směsný odpad	2376,50	2251,11	3047,96	2 742,50	2710,43
Celkem	4593,45	4428,83	5859,33	5423,20	5132,60

Zdroj: Vlastní zpracování; Ing. Eva Šírková

Graf 10: Vývoj svozu jednotlivých druhů odpadu, čtvrtletní (2017–2021)

Zdroj: Vlastní zpracování; Ing. Eva Šírková

Z tabulky (*Tabulka 14: Vývoj svozu jednotlivých druhů odpadu (2017–2021)*) a grafu výše (*Graf 10: Vývoj svozu jednotlivých druhů odpadu, čtvrtletní (2017–2021)*) lze pozorovat meziročně poměrně srovnatelné hodnoty, které vypovídají o konstantním objemu odpadu produkovaném ve městě Dvůr Králové nad Labem. V grafu můžeme u jednotlivých křivek pozorovat, řekněme, sezónní výkyvy, kdy například sběr papíru má nejvyšší hodnotu v Q4, což je způsobeno nejspíše Vánocemi.

1.4.2 Dopravní infrastruktura

Silniční síť a její kvalita

Městem Dvůr Králové nad Labem neprochází žádná silnice první třídy, přičemž leží na křižovatce dvou silnic druhé třídy – II/299 a II/300, které jsou ve vlastnictví Královéhradeckého kraje, přičemž hospodařit s tímto majetkem je pověřena Správa silnic Královéhradeckého kraje. Silnice II/299 vede z Třebechovic pod Orebem do Debrného a je dlouhá 37 kilometrů. Silnice II/300 je rozdělena na dva úseky, prvním je úsek vedoucí z Hořic přes Miletín a Dvůr Králové nad Labem na křižovatku se silnicí první třídy I/37 v Kocbeři a druhý úsek (*pro tuto analýzu nevýznamný*) spojuje silnici první třídy I/14 s Žaclěrem a hraničním přechodem Královec/Lubawka.

Napojení výše zmíněných silnic druhé třídy na silnice první třídy (*I/37, I/16 a I/35*) je zásadní z hlediska dopravní obslužnosti. Městem Dvůr Králové nad Labem dále procházejí silnice třetí třídy: č. 29928 (*směrem na Vítěznu*), č. 29915 (*směrem na Žireč*), č. 30011 (*směrem na Doubravice*) a č. 30012 (*směrem na Bílou Třemešnou*). Následující obrázek demonstruje mapu silnic na území města Dvůr Králové nad Labem, přičemž červenou barvou jsou označeny silnice první třídy, modrou barvou silnice druhé třídy, růžovou barvou silnice třetí třídy a zelenou barvou ostatní komunikace (Královéhradecký kraj, 2022b). Místní a účelové komunikace (*označené zelenou barvou*) jsou v majetku města Dvůr Králové nad Labem

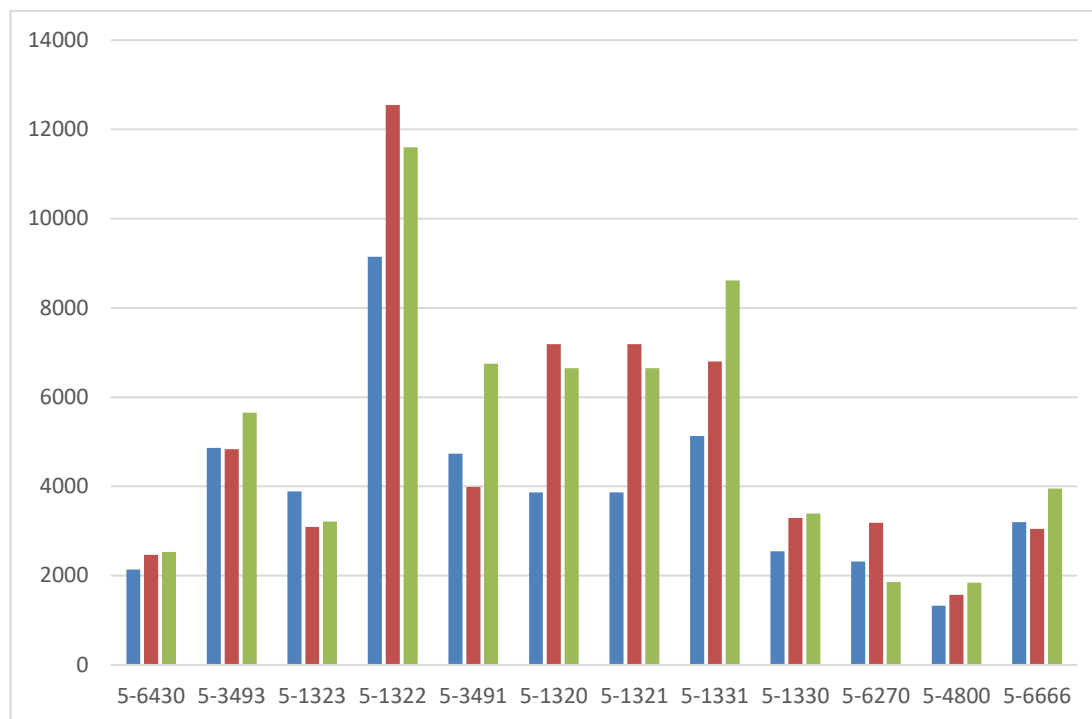
II/300	5-1320	710	5 900	42	6652
	5-1321	710	5 900	42	6652
	5-1331	1315	7 252	51	8618
	5-1330	443	2 928	25	3396
29915	5-6270	213	1 636	9	1858
29928	5-4800	234	1 602	10	1846
30012	5-6666	347	3 574	32	3953

Zdroj: Vlastní zpracování; (Ředitelství silnic a dálnic České republiky, 2022)

Z tabulky výše jsou velice dobře patrná data za jednotlivé úseky, které se nachází na všech silnicích procházejících městem Dvůr Králové nad Labem, kromě silnice číslo 30011 vedoucí směrem na Doubravice. Z dat lze konstatovat, že nejvytíženějším úsekem ve městě je úsek č. 5-1322 na silnici II/299. Tento úsek se nachází mezi dvěma kruhovými objezdy, v centru města, v ulici Legionářská a jeho průměrná denní průjezdnost je 11 600, což vychází na téměř 4 a ¼ milionu průjezdů ročně. Další úseky s vysokou průjezdností se také nachází v centru města a jsou to: ulice Sladkovského (*úsek 5-1323*), ulice Hradecká (*úsek 5-3491*), ulice Spojených národů (*úsek 5-3493*), ulice Tyršova/Krkonošská (*úsek 5-1320/1*) a ulice 17. listopadu (*úsek 5-1331*).

Pro porovnání intenzity dopravy byly brány v potaz poslední 3 měření Ředitelství silnic a dálnic ČR v letech 2010 (*modrá barva*), 2016 (*červená barva*) a nejnovější 2020 (*zelená barva*). Tato data byla přenesena do následujícího grafu:

Graf 11: Porovnání intenzity dopravy na všech měřených úsecích v katastrálním území města Dvůr Králové nad Labem mezi lety 2010, 2016, 2020



Zdroj: Vlastní zpracování; (Ředitelství silnic a dálnic České republiky, 2022)

V grafu výše je vidět dynamický vývoj dopravy na jednotlivých úsecích. Zásadním faktem je neustále se zvyšující průměrná vytiženost jednotlivých silnic a jejich úseků. Z pohledu města Dvůr Králové nad Labem byl celkový nárůst intenzity dopravy mezi lety 2010 a 2016 o 26 % a mezi lety 2016 a 2020 o 6 %. Nárůst za posledních 10 let, mezi lety 2010 a 2020, je závratných 33 %. Trend nárůstu intenzity dopravy je ve městě zcela zřetelný.

K nejbližšímu nájezdu na dálnici, kterou je dálnice D11 vedoucí z Prahy přes Hradec Králové do Jaroměře, to je v současné době (*podzim 2022*) ze Dvora Králové nad Labem necelých 12 kilometrů. Nejbližším nájezdem je v současné době sjezd 113 na Heřmanice. Naplánována je také dostavba této dálnice, která by měla pokračovat ve směru přes Trutnov až na hranice s Polskem, kde by se měla připojit (v obci Královec) na již připravenou silnici S3. Po dostavbě dálnice bude nejbližší sjezd/nájezd na dálnici pro občany města Dvůr Králové nad Labem prostřednictvím obousměrné křižovatky od obcí Choustníkovo Hradiště a Kocbeře, které jsou vzdáleny pouhých 5 kilometrů od města.

K silniční síti bezpochyby patří doprava v klidu, tedy parkování. Je možno využít placených i neplacených parkovacích ploch, kterých však ve městě není dostatek. V centru města je přibližně 300 parkovacích míst, přičemž 51 z nich je na náměstí T.G. Masaryka. Automobilisté mohou využít, s parkovacím kotoučem, hodinu parkování zdarma. Cena parkování (*podzim 2022*) je 5 Kč za první ½ hodinu. Při bezhotovostní platbě prostřednictvím telekomunikační služby neplatí půlhodinový tarif a nejnižší možná úhrada je 10 Kč za 1 hodinu parkování. Město Dvůr Králové nad Labem nabízí možnost platby parkování hotovostí nebo SMS platbou (město Dvůr Králové nad Labem, 2022d). Město také nabízí nákup parkovacích karet: **červenou** parkovací kartu pro rezidenty (1.000 Kč/6 měsíců; 2000 Kč/rok), **červenou** parkovací kartu pro veřejnost (1.200 Kč/6 měsíců; 2.400 Kč/rok), **zelenou** parkovací kartu krátkodobou (100 Kč/týden; 300 Kč/měsíc), **žlutou** parkovací kartu návštěvník (*parkování zdarma na dobu jednání na MěÚ*) a **žlutou** parkovací kartu služební (*parkování zdarma pro zaměstnance*). Parkování zdarma mají také vozidla ozbrojených sil, bezpečnostních sborů, požární ochrany a vozidla určená k poskytování zdravotních služeb, také služební vozidla města a organizací města (Město Dvůr Králové nad Labem, 2016).

Městu chybí záchytné parkoviště, společně s parkováním pro autobusy. Největším parkovištěm ve městě disponuje Safari Park Dvůr Králové, které má kapacitu přesahující 1 000 parkovacích míst, která je však v letních měsících, v hlavní turistické sezóně, nedostatečná. Ve městě se dále nachází řada parkovacích míst, většinou v obytných oblastech, která jsou využívána především rezidenty. Následující obrázek demonstrovuje parkovací místa ve městě, dle aplikace Mapy.cz.

Obrázek 25: Mapa parkovacích míst ve městě Dvůr Králové nad Labem



Zdroj: (Mapy.cz, 2022c)

Do silniční sítě patří také infrastruktura pro pěší, respektive síť chodníků. Chodníky se ve městě nacházejí podél téměř každé komunikace a jejich počet je ve městě dostatečný. Kvalita chodníků je ve městě odlišná, avšak z celkového pohledu ji lze hodnotit jako uspokojivou.

Železniční síť

Město Dvůr Králové nad Labem leží na železniční trati s označením 030, vedoucí z Jaroměře do Liberce. Tato trať je jednokolejná, v úseku Jaroměř-Turnov neelektrifikovaná a její kvalita je standardní. Často je k této trati přiřazována trať 031, vedoucí z Pardubic do Jaroměře. Provoz zajišťuje od roku 2019 společnost ARRIVA vlaky s.r.o.

Na území města Dvůr Králové nad Labem se nachází dvě železniční stanice – Dvůr Králové nad Labem a Žireč, přičemž obě leží na železniční trati 030. Železniční stanice Dvůr Králové nad Labem se nachází v jižní části města, vzdálené asi 3 kilometry od centra, a železniční stanice Žireč je od centra Žirče vzdálena, jižně, 1,5 kilometru. Vzdálenost železniční stanice může být její nevýhodou z pohledu její dostupnosti cestujícím.

Cykloturistická síť

Cykloturistická síť je tvořena především cyklostezkami, cyklotrasami a bikovými traily. **Stezka pro cyklisty**, zkráceně cyklostezka, je označována modrými kruhovými značkami a vede vždy mimo vozovku, přičemž ji kříží přejezdy pro cyklisty, na kterých cyklista nikdy nemá přednost. Jsou definovány 3 základní druhy cyklostezek: stezka pro cyklisty (*vyhrazená primárně pro cyklisty, přičemž se na ni legálně mohou pohybovat také bruslaři a podobní uživatelé*), oddělená stezka pro chodce a cyklisty (*umožňuje oddělený společný provoz chodců a cyklistů, kdy do druhého pruhu smí účastník vstoupit/přejet pouze v momentě křížení a nesmí tím ohrozit ostatní*) a smíšená stezka (*jejíž definice jsou odlišné, přičemž primárně jde o projev vstřícnosti a pochopení*) (dopracenakole.cz, 2020).

Ve městě Dvůr Králové nad Labem je v současné době smíšená cyklostezka v Ulici 28. října, v Heydukově ulici a z Denisova náměstí přes Benešovo nábřeží k zoologické zahradě. V plánu je několik dalších cyklostezek. Nejzásadnější cyklostezkou celorepublikového významu je Labská cyklostezka. Ta by po dokončení všech úseků měla vést podél celého toku této majestátní řeky. V současné době vede cyklostezka pouze do obce Kuks, přičemž v plánu je její propojení s přehradou Les Království.

Dalším druhem cyklistické infrastruktury jsou cyklotrasy. **Cyklotrasa** je trasa vyznačená žlutými cedulemi, která spojuje úseky, které jsou vhodné pro jízdu na kole. Cyklotrasa může téměř jakýmkoliv terénem (*lesem, po cyklostezkách či po silnicích*), přičemž cyklisté musí dodržovat pravidla daného úseku (dopracenakole.cz, 2020).

Ve Dvoře Králové nad Labem a jeho okolí existuje poměrně široká síť cyklotras. Nejzásadnějšími cyklotrasami vedoucími z nebo přes město jsou: Cyklotrasa 4088 (*vedoucí z centra Dvora Králové nad Labem do obce Vítězná, přes komunikace II. a III. třídy a místní a účelové komunikace*), Cyklotrasa 4132 (*vedoucí z centra Dvora Králové nad Labem do obce Nové Záboří, přes silnice III. třídy a místní a účelové komunikace*), Cyklotrasa 4133 (*vedoucí z Žirče, hájovna do obce Doubravice, podél železniční tratě*) a Cyklotrasa 4139 (*vedoucí z obce Doubravice do obce Zvičina*), jež vede přes město pouze okrajově (cyklotrasy.cz, 2022).

Kromě výše uvedených cyklotras mohou cykloturisté využít také tematických či jiných cyklotras dostupných prostřednictvím nejrůznějších internetových serverů či aplikací. Za zmínku stojí především cyklotrasy pro rodiny s dětmi: Za kamennou krásou do Kuksu (*16 km; silnice III. třídy, polní cesty, místní komunikace*), Na přehradu Les Království (*13 km; polní cesty, místní komunikace*), Stezkou Lesní moudrosti (*20 km; lesní cesty, silnice III. třídy, vedoucí přes Hájemství, Kocléřov, Záboří a Komárov*) a celá řada dalších do vzdálenějších míst (*Ratibořice, Hrad Pecka, ...*) (Dvůr Králové nad Labem Turistický portál, 2022).

Bikové traily jsou specifickým druhem cyklotrasy. Vyznačují se odlišují především náročnějším terénem a profilem trati. Z obecného hlediska lze hovořit o síti především lesních trailů (*jednostopých úzkých cest*), které jsou vyhledávány nejrůznějšími milovníky cyklistiky (*od turistů po downhillové jezdce*). Ve Dvoře Králové nad Labem se nachází Modrý trail, který vznikl v lese nad městskou nemocnicí. Tento trail byl otevřen v listopadu roku 2022 a je určen široké veřejnosti, především svou nižší obtížností. Pro osoby vyhledávající vyšší náročnost či pestřejší nabídku trailů jsou k dispozici [Trutnov Trails](#), nacházející

se ve Lhotě u Trutnov (vzdálené 25 km od města Dvůr Králové nad Labem), jež jsou jednou z nejlukrativnějších a nejlepších lokací v celé České republice.

Letecká doprava

Nedaleko města Dvůr Králové nad Labem, asi 3,5 km jihovýchodně od centra města, se nachází letiště. Účelem letiště jsou primárně sportovní a vyhlídkové lety, nikoliv hromadná doprava cestujících. Letiště je primárně pro lehká a sportovní letadla (*maximální hmotnost 5,8 tuny*) a v mobilii letiště je řídicí věž, hangáry a provozní budova. Letiště je využíváno Aeroklubem, který nabízí vyhlídkové lety, leteckou školu, bistro a celou řadu dalších služeb pro letce. Letiště je napojeno na místní komunikaci 29915 vedoucí do obce Žireč (Aeroklub Dvůr Králové nad Labem, 2022).

1.4.3 Dopravní obslužnost

Odborná literatura definuje dva základní typy dopravní obslužnosti. První je dopravní obslužnost regionů (DOR), která je teoretickou schopností dopravců (*nositelů dopravní zakázky*) zabezpečit dopravní služby pro daný region dle definovaných kritérií. DOR představuje zajištění dojížděky obyvatel určitého regionu za určitými cíli a v určitém časovém měřítku, přičemž zásadní je v tomto ohledu veřejný zájem. Pro tento dokument je zásadní dopravní obslužnost území (DOÚ), která představuje konkrétní realizaci DOR. DOÚ je standardem moderního života, především její prostorový, časový a environmentální dopad (Ing. Bc. Pavel Vančura, 2008).

Zákon č. 194/2010 Sb., o veřejných službách v přepravě cestujících a o změně dalších zákonů definuje veškeré požadavky a kritéria dopravní obslužnosti, kterou definuje jako: „zabezpečení dopravy po všechny dny v týdnu především do škol a školských zařízení, k orgánům veřejné moci, do zaměstnání, do zdravotnických zařízení poskytujících základní zdravotní péči a k uspokojení kulturních, rekreačních a společenských potřeb, včetně dopravy zpět, přispívající k trvale udržitelnému rozvoji územního obvodu“ (Česko, 2010).

Cílem této kapitoly analytické části dokumentu je analýza dopravní obslužnosti především z hlediska autobusové a železniční dopravy, tedy primárními způsoby veřejné dopravy na území města Dvůr Králové nad Labem. Město je zapojeno do Integrovaného regionálního dopravního systému (IDS) IREDO, který funguje po celém území Královéhradeckého a Pardubického kraje. Organizátorem regionální dopravy je společnost OREDO, s.r.o. Zapojení města do programu IREDO umožňuje cestujícím využívání výhod při přestupech a při dlouhodobém jízděném. Další výhodou je absolvování cesty na jeden jízdni doklad, nepočítání do jeho ceny okliku atd.

Dopravní obslužnost autobusovou dopravou

Dopravní obslužnost autobusovou dopravou lze ve městě Dvůr Králové nad Labem rozdělit na dvě klíčové kategorie: městskou dopravu (*MHD*) a příměstskou dopravu. Z hlediska příměstské dopravy je město obsluhováno 24 linkami (*350501; 611107; 642411; 662451; 670975; 690002; 690101; 690200; 690250; 690270; 690280; 691410; 691413; 691451; 692407; 692410; 69241; 692141; 692415; 692417; 692419; 692451; 692457 a 692462*), přičemž jízdni řády těchto linek jsou dostupné na [tomto odkaze](#). Struktura linek, které mají zastávku na autobusovém nádraží ve Dvoře Králové nad Labem, je shrnuta v následující tabulce:

Tabulka 16: Dopravní obslužnost města Dvůr Králové nad Labem autobusovou dopravou; autobusové nádraží (2022)

Číslo spoje	Trasa spoje	Dopravce	Pracovní den		Sobota		Neděle	
			Počet spojů TAM	Počet spojů ZPĚT	Počet spojů TAM	Počet spojů ZPĚT	Počet spojů TAM	Počet spojů ZPĚT
611107	Dvůr Králové n. L. - Velký Vřešov	BusLine KHK, s.r.o.	7	6	0	0	0	0
691407	Dvůr Králové n. L., aut. st. - Trutnov, aut. st.	AUDIS BUS s.r.o.	14	1	5	1	5	1
691410	Dvůr Králové n. L., žel. st. - Trutnov, aut. st.	AUDIS BUS s.r.o.	16	13	9	10	9	10
692411	Dvůr Králové n. L., aut. st. - Náchod, aut. st.	BusLine KHK, s.r.o./CDS s.r.o.	11	10	6	6	6	6
692414	Dvůr Králové n. L., aut. st. - Dolní Němčovice	BusLine KHK, s.r.o./AUDIS BUS s.r.o.	16	16	3	3	2	2
692415	Dvůr Králové n. L., aut. st. - Bílá Třešňová	BusLine KHK, s.r.o.	5	3	0	0	0	0
492417	Dvůr Králové n. L. Velichovky	BusLine KHK, s.r.o.	3	5	0	0	0	0
492419	Dvůr Králové n. L. - Kohoutov Hajnice	BusLine KHK, s.r.o.	5	4	0	0	0	0
492451	Dvůr Králové n. L. - Jaroměř, Josefov, nám.	AUDIS BUS s.r.o.	6	6	1	1	1	1
492457	Dvůr Králové n. L. - Horka u St. Páky, aut.st.	BusLine KHK, s.r.o.	5	5	0	0	0	0
492462	Dvůr Králové n. L. - Hostinné, aut. st.	BusLine KHK, s.r.o.	3	4	0	0	0	0
692522	Dvůr Králové n. L. - Hořice, aut. st.	BusLine KHK, s.r.o.	9	9	0	0	0	0
692536	Dvůr Králové n. L. - Nová paka, aut. st.	BusLine KHK, s.r.o.	8	9	0	0	0	0

Zdroj: Vlastní zpracování; jednotlivé stažené jízdní řády (IDOS Jízdní řády, 2022); (Mapy.cz, 2022a)

Město Dvůr Králové nad Labem disponuje městskou hromadnou dopravou (MHD). Na území města se nachází dvě linky MHD, zelená a červená linka. [Trasa červené linky 1](#) vede od městské nemocnice přes zoologickou zahradu, Strž kostel až na vlakové nádraží. [Trasa zelené linky 2](#) vede ze Strže přes Žireč až na autobusové nádraží. Počet spojů závisí na frekvenci a vytíženosti jednotlivých zastávek. Následující tabulka (*Tabulka 17: Dopravní obslužnost města Dvůr Králové nad Labem MHD (2022)*) zahrnuje počty spojů MHD ve městě na nejvytíženějších zastávkách (*jsou jimi především ZOO, hřbitov a nemocnice*).

Provozovatelem MHD ve městě Dvůr Králové nad Labem je společnost KAD, spol. s.r.o., Vrchlabí. Smlouva je uzavřena na 10 let (*do roku 2030*), přičemž město podle smlouvy za tuto službu zaplatí celkem 40,5 milionu korun. MHD je provozována dvěma novými autobusy, větší má kapacitu 70 cestujících (*34 míst k sezení*) a menší kapacitu 38 cestujících (*15 míst k sezení*), které jsou bezbariérové, vybavené akustickým i vizuálním informačním systémem pro signalizaci zastávek, topením/klimatizací, USB nabíječkami a bezplatnou Wi-Fi. Zajímavostí je polep autobusů výraznou grafikou, která odkazuje na turistické atrakce ve městě. Jízdné lze zakoupit u řidiče či prostřednictvím elektronické peněženky. Cena tarifu je (*podzim 2022*) u řidiče 14 Kč (*u elektronické peněženky 12 Kč*) a u sníženého tarifu, pro studenty a seniory, 7 Kč (*u elektronické peněženky 6 Kč*) (Dvůr Králové nad Labem, 2022a).

Tabulka 17: Dopravní obslužnost města Dvůr Králové nad Labem MHD (2022)

Číslo spoje	Trasa spoje	Počet spojů vřední dny	Počet spojů víkend
695481 červená Linka 1	nemocnice - ZOO - Strž - kostel - aut.st. - žel.st.	38	16
69482 zelená Linka 2	Strž - Žireč - aut.st. - nemocnice - aut.st. - Žireč - Strž	18	3

Zdroj: Vlastní zpracování (Dvůr Králové nad Labem, 2022b)

Z hlediska autobusové dopravy je nezbytná časová dostupnost měst větších správních celků. Jelikož je město Dvůr Králové nad Labem ORP, dle státní správy je vyšším správním celkem pouze kraj a republika. Pro časovou dostupnost je navíc vybráno bývalé okresní město Trutnov. Časová dostupnost do města Trutnov je v závislosti na vybraném spoji autobusovou dopravou 20 minut, do Hradce Králové 43 minut a do Prahy 103 minut (IDOS Jízdní řády, 2022).

Dopravní obslužnost vlakovou dopravou

Jak již bylo zmíněno výše, obslužnost města Dvůr Králové nad Labem vlakovou dopravou je realizována prostřednictvím dvou železničních zastávek na železniční trati s označením 030. Na této trati jsou provozovány 2 spoje, [R14A Pardubice – Liberec](#) a [L3 Jaroměř – Liberec](#), výhradně společností ARRIVA vlaky s.r.o. Frekvenci jednotlivých spojů shrnuje následující tabulka (*Tabulka 18: Dopravní obslužnost města Dvůr Králové nad Labem vlakovou dopravou (2022)*). Důležité je podotknout, že v železniční stanici Žireč zastavuje pouze spoj L3 a má stejnou frekvenci spojů jako železniční stanice Dvůr Králové nad Labem (ARRIVA vlaky s.r.o., 2022).

Tabulka 18: Dopravní obslužnost města Dvůr Králové nad Labem vlakovou dopravou (2022)

Číslo spoje	Trasa spoje	Každý den	
		Počet spojů TAM	Počet spojů ZPĚT
R14A	Pardubice-Liberec	9	9
L3	Jaroměř - Liberec	8	7

Zdroj: Vlastní zpracování (ARRIVA vlaky s.r.o., 2022)

Z hlediska vlakové dopravy je nezbytná časová dostupnost měst větších správních celků. Jelikož je město Dvůr Králové nad Labem ORP, dle státní správy je vyšším správním celkem pouze kraj a republika. Pro časovou dostupnost je navíc vybráno bývalé okresní město Trutnov. Časová dostupnost do města Trutnov je, v závislosti na vybraném spoji, vlakovou dopravou 117 minut, do Hradce Králové 30 minut a do Prahy 136 minut (IDOS Jízdní řády, 2022). V porovnání s autobusovou dopravou je z časového hlediska výhodnější spojení pouze do krajského města Hradec Králové.

Dopravní obslužnost pro cykloturistiku

Cykloturisté mohou k přepravě využít cyklobusy a vlaky. V současné době (*podzim 2022*) mohou cykloturisté využít cyklobus č. 491 (691491; 692491) vedoucí z Hradce Králové do Špindlerova Mlýna (Královéhradecký kraj, 2022a) a cyklobus č. 495 (642495) vedoucí z Hradce Králové do Malé Úpy (Královédvorský kraj, 2022), přičemž kapacita cyklobusů je 38 míst. Kromě cyklobusů mohou cykloturisté využít drážních služeb v jednotlivých vlacích na trase 030.

1.4.4 Udržitelná mobilita

Udržitelná mobilita je poměrně široký pojem, který obsahuje celou řadu definic. Pro analytickou část tohoto dokumentu je udržitelná mobilita taková mobilita, která zajistí potřeby současných generací, aniž by byly ohroženy potřeby příštích generací. Jednotlivé typy udržitelné mobility a jejich specifika [definiuje EU](#), přičemž nejdůležitějším bodem je dekarbonizace dopravy, jejíž cílem je klimatická neutralita EU do roku 2050. Udržitelnou mobilitu, respektive strategické rámce udržitelné městské mobility (*SUMP 1.0*) [definiuje také Ministerstvo dopravy České republiky](#), přičemž nevýhodou těchto strategických rámců je uplatnění nad 40 tisíc obyvatel.

V rámci plánování mobility jde ze strany města především o originalitu a individuální přístup. Každé město je jiné a nelze vytvořit „to do list“, který by říkal, co udělat jako první, co jako druhé (...) proto, aby město v rámci udržitelné mobility vzkvétalo. Na základě této myšlenky byl vytvořen SUMP 2.0., který vychází ze strategického rámce [ČR 2030](#). SUMP je složen ze 4 klíčových slov **S**ustainable (udržitelný), **U**rban (*městský*), **M**obility (*pohybovost*) a **P**lan (*plán*), přičemž je nezbytné zmínit, že SUMP je strategickým, nikoliv technickým dokumentem. Celý SUMP je dostupný na následujícím [odkaze](#). Klíčovými prvky udržitelné mobility, za předpokladů dodržování SUMP, jsou komunikační strategie a vůle, zodpovědnost a odpovědnost výkonných orgánů (Akademie městské mobility, 2022). Tyto atributy jsou ve vedení města Dvůr Králové nad Labem zřetelné a je jasně vidět touha po vytvoření ideálního místa pro život, nejen pro současnou generaci.

Jelikož je udržitelná mobilita relativně novým tématem a neexistuje větší množství relevantních příkladů udržitelné mobility, je pro město Dvůr Králové nad Labem a jeho zastupitele výzva řešení této problematiky. Snaha originálními a inovativními způsoby posouvat město vstříc udržitelnosti je ve městě patrná. Vývoj této problematiky a orientace města vstříc udržitelnosti bude v průběhu let 2023–2030, na které je tento dokument psaný, eskalovat. V současné době jsou na území města vidět první vlaštoky udržitelné mobility, které jsou v současné chvíli poměrně zásadní, přičemž v porovnání s rokem 2030 budou brány jako minoritní.

Zásadní kapitolou udržitelné mobility je v současné chvíli (*podzim 2022*) především cyklo doprava. Stávající i [budovaná či plánovaná síť](#) cyklostezek, cyklotras a dalších prvků cyklistické infrastruktury dává velice dobrý základ, tzv. podhoubí, pro udržitelnou mobilitu. Město Dvůr Králové nad Labem se snaží podporovat cyklistiku jako způsob udržitelné mobility především stavbou infrastruktury.

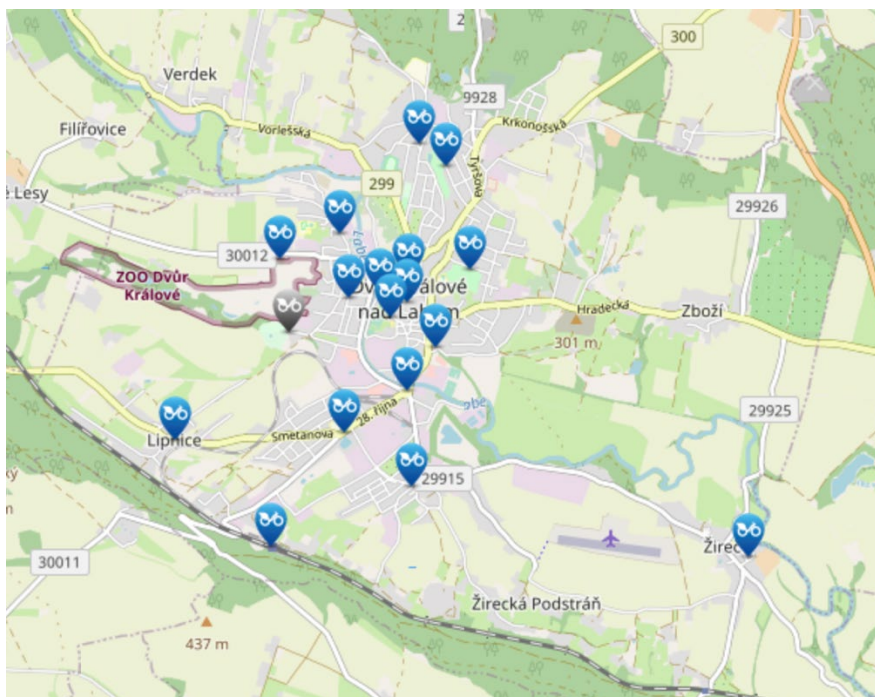
Dalším způsobem podpory cyklistiky jako udržitelné mobility je, ze strany města, tzv. bikesharing. Tento program, v češtině označovaný jako sdílení kol, je veřejný systém půjčování kol. V roce 2022 se město rozhodlo uzavřít smlouvu se společností [nextbike Czech Republic, s. r. o.](#), která se stala poskytovatelem služby sdílených kol ve městě, přičemž je tato firma etablovaná a nabízí tuto službu v řadě dalších měst napříč Českou republikou.

Ve městě je tedy od roku 2022 k dispozici 50 sdílených kol, které si mohou lidé půjčit na 18 stanovištích⁹, jejichž mapa je na následujícím obrázku (*Obrázek 26: Mapa stanovišť pro půjčení/vrácení sdílených kol ve městě (2022)*). Jak již bylo řečeno výše, jedním z hlavních cílů udržitelné mobility je edukativní, respektive komunikační činnost. Město Dvůr Králové nad Labem se rozhodlo poskytnout prvních 15 minut výpůjčky sdíleného kola zákazníkům zdarma, přičemž dalších 45 minut je za 18 Kč a každá další započatá půlhodina dalších za 18 Kč (*maximální částka stanovená na den je 150 Kč*). Existují také dlouhodobé tarify – měsíční za 169 Kč a roční za 1.049 Kč (*nextbike Czech Republic, s. r. o., 2022*).

.....

⁹ nádraží ČD, ulice 5. května (u sportovní haly ZŠ), autobusové nádraží v Lipnici, Safari Park Dvůr Králové, ulice E. Krásnohorské, Tyršovo koupaliště (sezonní stanoviště), náměstí Denisovo, park Schulzovy sady, náměstí T. G. Masaryka, náměstí Václava Hanky, autobusové nádraží, náměstí Republiky, hřiště na „Bajráku“, Máchova ulice v Podhartí, nábřeží J. Wolker, „Berlínek“, Sylvárov, Žireč

Obrázek 26: Mapa stanovišť pro půjčení/vrácení sdílených kol ve městě (2022)



Zdroj: (nextbike Czech Republic, s. r. o., 2022)

Půjčení kola je velice snadné. Zákazník si stáhne aplikaci, ve které se spolu s platební metodou zaregistruje a následně pouze načtením QR kódu si vypůjčí kolo, které následně vrátí na jednom ze stanovišť. Na stránkách města je také [tutoriál](#), video návod, v jednotlivých krocích (Město Dvůr Králové nad Labem, 2022a).

Město Dvůr Králové nad Labem na tématu udržitelné mobility pracuje a v rámci programovacího období bude dbát na jeho rozvoj. Kromě cyklo dopravy se chce město zaměřit také na další oblasti udržitelné mobility, jejichž realizace přispěje k rozvoji celého území.

1.5 Vybavenost

V rámci analytické části tohoto dokumentu je jako vybavenost města Dvůr Králové nad Labem bráno zajištění základních složek vybavenosti: bydlení, školství a vzdělání, zdravotnictví, sociální péče, kultura a sport a tělovýchova. Veškeré tyto kategorie jsou zásadní pro zajištění potřeb obyvatelstva města, přičemž v rámci jejich analýzy dojde ke zhodnocení jejich struktury. Jinými slovy lze říci, že tato kapitola analyzuje občanskou vybavenost města Dvůr Králové nad Labem.

1.5.1 Bydlení

Bydlení může být analyzováno z celé řady pohledů. Jelikož se měnila metodika Českého statistického úřadu, byla v rámci posledních tří Sčítání lidu, bytů a domů (SLBD) sledována odlišná kritéria. Jako výchozí bod pro analytickou část jsou výsledky z nedávného SLBD proběhlého v roce 2021, v jehož rámci jde u analýzy domů především o jejich počet a vlastníka. U analýzy bytů jde především o analýzu počtu bytů, jejich obsazenost, právního důvodu užívání a u obsazených bytů o jejich velikost. Následně

je, v rámci delšího časového horizontu, analyzován vývoj počtu bytů a domů na území města Dvůr Králové nad Labem a rekonstrukce domů.

Následující tabulka (*Tabulka 19: Shrnutí domovního fondu ve městě Dvůr Králové nad Labem (2021)*) shrnuje zásadní údaje o aktuálním stavu domovního fondu ve městě, dostupného s posledního SLDB v roce 2021, ze kterého vyplývá, že 85,45 % všech domů ve městě je vlastněno fyzickou osobou, přičemž celkový počet domů je roven 3 388.

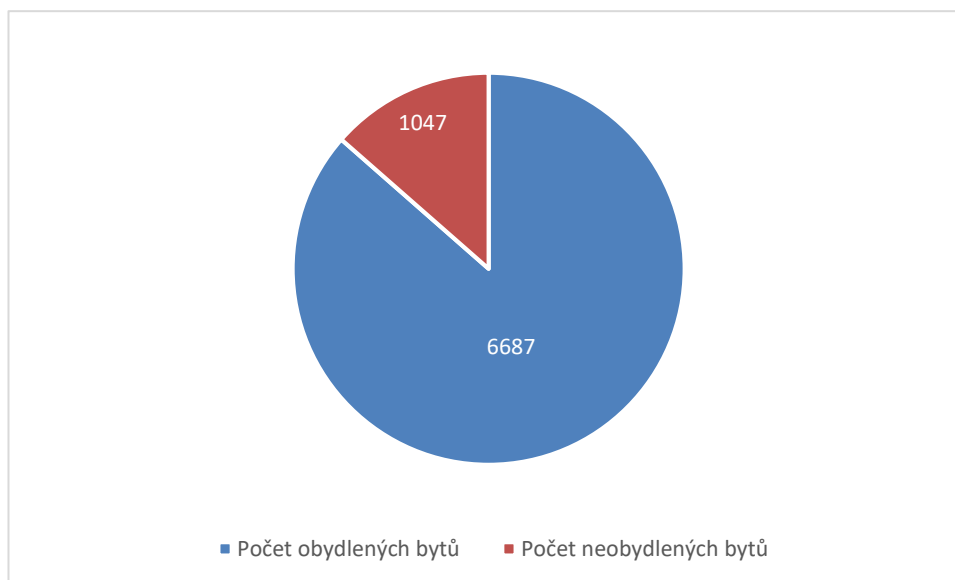
Tabulka 19: Shrnutí domovního fondu ve městě Dvůr Králové nad Labem (2021)

Domy celkem	Vlastník domu					
	Fyzická osoba	Obec, stát	Bytové družstvo	Jiná právnická osoba	Spoluvlastnictví vlastníků bytů	Kombinace vlastníků
3 388	2 895	52	x	87	336	2

Zdroj: Vlastní zpracování; (Český statistický úřad, 2022h)

Následující koláčový graf demonstruje podíl neobydlených a obydlených bytů ve Dvoře Králové nad Labem, z celkového počtu 7 734. Obydlených bytů je více než 86 %. Tato hodnota dosahuje velice vysoké míry, což je pro město dobré znamení. Vysoká obsazenost bytů určuje, že jsou tyto byty, většinou, vytápěny a udržovány, a tudíž je bytový fond v dobré kondici. Pro porovnání je v okrese Trutnov tato hodnota pod 80 %. Na druhou stranu není bytový fond ve Dvoře Králové nad Labem přeplněn, tudíž jsou dostupné také volné kapacity, které mohou být využity při imigraci osob do města.

Graf 12: Podíl obydlených a neobydlených bytů ve městě Dvůr Králové nad Labem (2021)



Zdroj: Vlastní zpracování; (Český statistický úřad, 2022h)

Následující tabulka (*Tabulka 20: Obydlené byty ve městě Dvůr Králové nad Labem z hlediska právního užívání bytu (2021)*) poté shrnuje právní důvod užívání obydlených bytů ve městě Dvůr Králové nad Labem. Tento údaj je důležitý z hlediska struktury využívání bytů. Z této analýzy vyplývá, že je většina

bytů užívána pro bydlení osob, které jsou vlastníky daného bytu. Přes 20 % obydlených bytů poté slouží jako investiční byt pro pronájem.

Tabulka 20: Obydlené byty ve městě Dvůr Králové nad Labem z hlediska právního užívání bytu (2021)

Obydlené byty celkem	Právní důvod užívání bytu						
	Vlastní dům	Osobní vlastnictví	Družstevní	Jiné bezplatné užívání bytu	Nájemní/pronajatý	Jiný důvod užívání bytu	Nezjištěno
6 687	2 440	1 699	x	504	1387	176	481

Zdroj: Vlastní zpracování; (Český statistický úřad, 2022h)

Z hlediska obydlených bytů je poté zajímavé sledovat plochu, která je v rámci jednotlivých bytových jednotek k dispozici. Následující tabulka (*Tabulka 21: Obydlené byty podle celkové plochy bytu ve městě Dvůr Králové nad Labem (2021)*) shrnuje počet bytů v jednotlivých intervalech plochy, měřených v metrech čtverečných (m²). Z dat je patrné, že největší počet obydlených bytů je ve velikosti 60–79,9 m² (30 %), 40–59,9 m² (17,23 %) a 80–99,9 m² (13,5 %).

Tabulka 21: Obydlené byty podle celkové plochy bytu ve městě Dvůr Králové nad Labem (2021)

Obydlené byty celkem	Celková plocha (m ²)							nezjištěno
	do 39,9	40,0-59,9	60,0-79,9	80,0-99,9	100,0-119,9	120,0-149,9	150,0 a více	
6 687	497	1 152	2 007	903	551	495	532	550

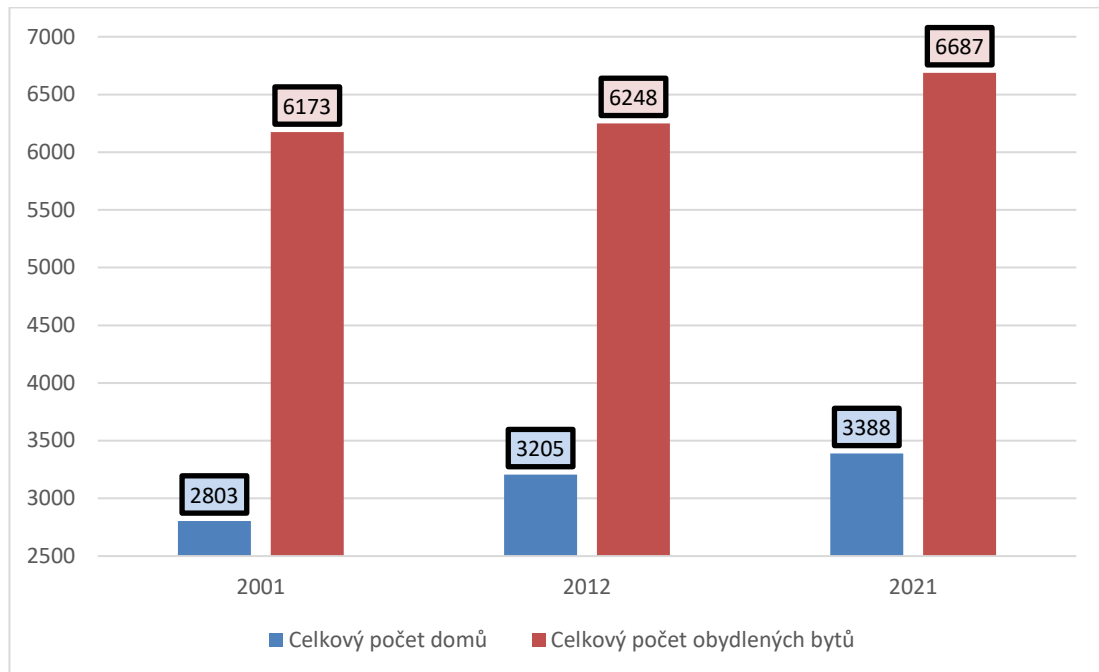
Zdroj: Vlastní zpracování; (Český statistický úřad, 2022h)

Pro porovnání v rámci časové řady byly zvoleny kategorie celkového počtu domů a celkového počtu obydlených bytů¹⁰. Tyto údaje shrnuje následující graf (*Graf 13: Celkový počet domů a obydlených bytů ve městě Dvůr Králové nad Labem; 2001–2021*), ze kterého vyplývá, že počet domů i bytů ve Dvoře Králové nad Labem kontinuálně roste. Celkový počet domů rostl rychlejším tempem (mezi lety 2001–2012 o 14,3 %, mezi lety 2012–2021 o 5,7 % a mezi lety 2001–2021 o 20,9 %) než celkový počet obydlených bytů (mezi lety 2001–2012 o 1,2 %, mezi lety 2012–2021 o 7 % a mezi lety 2001–2021 o 8,3 %).

.....

¹⁰ U bytů byla použita kategorie celkového počtu obydlených bytů, jelikož celkový počet bytů nebyl v roce 2012 Českým statistickým úřadem v rámci SLBD zveřejněn.

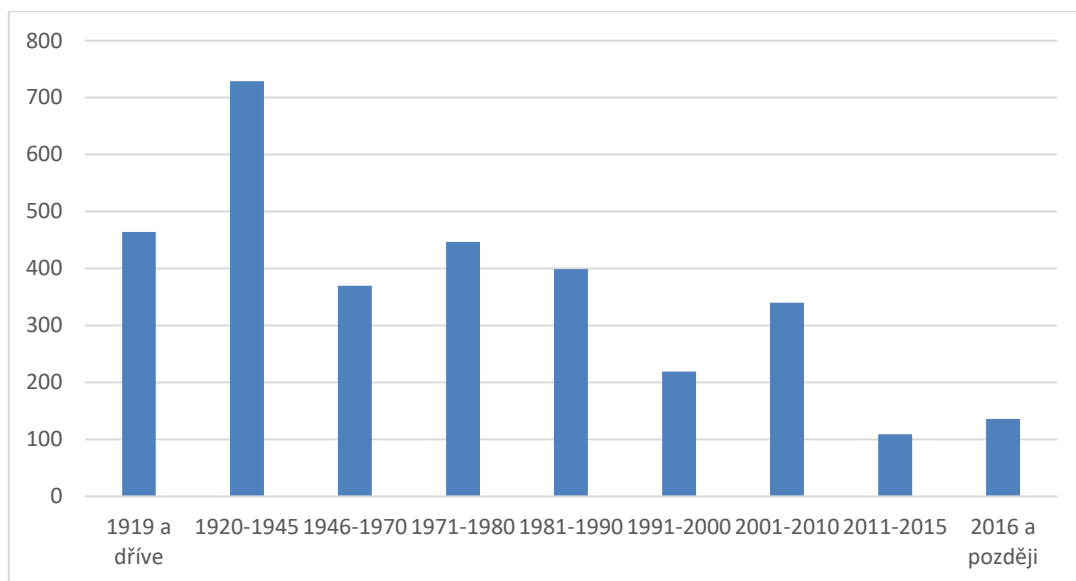
Graf 13: Celkový počet domů a obydlených bytů ve městě Dvůr Králové nad Labem; 2001–2021



Zdroj: Vlastní zpracování; (Český statistický úřad, 2022h)

Posledním sledovaným kritériem ze SLDB jsou domy podle výstavby či rekonstrukce. Tento údaj je provázaný především s ekonomickou situací, nýbrž výsledky tohoto ukazatele jsou pro analytickou část tohoto dokumentu relevantní. Tento údaj shrnuje následující graf (*Graf 14: Domy podle období výstavby/rekonstrukce ve Dvoře Králové nad Labem*). Trend výstavby/rekonstrukce má ve městě klesající tendenci.

Graf 14: Domy podle období výstavby/rekonstrukce ve Dvoře Králové nad Labem



Zdroj: Vlastní zpracování; (Český statistický úřad, 2022h)

Sociální bydlení

Sociální bydlení je určené pro jedince či rodiny, nacházející se v bytové nouzi. Je jím rozuměno bydlení v bytech (*nikoliv ubytovnách, azylových domech či jiných podobných zařízeních*) za určitých podmínek. Jedná se o zkolaudované byty, mimo sociálně vyloučené lokality, které mohou být společně s podporou sociální práce řešením pro osoby v bytové nouzi. Velice užitečným dokumentem, která tuto problematiku popisuje je [Koncepce sociálního bydlení České republiky 2015–2025](#) (Ministerstvo práce a sociálních věcí České republiky, 2015)

V současné době (*podzim 2022*) neexistuje zákon o sociálním bydlení, který by obcím nařizoval určitý počet či strukturu sociálních bytů. Zároveň je zákonem č. 128/2000 Sb., o obcích, definována povinnost obcí zajistit uspokojení potřeby svých občanů v otázkách bydlení, přičemž bližší specifikace v české legislativě neexistují (Česko, 2020b). Řešení této problematiky je v plánu v roce 2023 (*přičemž je tato problematika zákonodárci řešena již od roku 1992*) a existuje několik konceptů řešení. Město tuto situaci nebere na lehkou váhu a předběžně se na možnou nově vzniklou situaci připravuje a průběžně ji sleduje.

Město Dvůr Králové nad Labem, i bez této zákonné povinnosti, poskytuje několik možností sociálních bytů, případně jejich alternativ. Město provozuje [byty pro osoby v mimořádně tíživé situaci](#) (*nepríznivá sociální situace, bytová nouze nebo bezprostřední ohrožení bytovou nouzí*), které jsou doprovázeny sociální prací. Dalším příkladem mohou být [krátkodobé pronájmy pro seniory v nouzi a dospělé osoby se zdravotním postižením](#). V rámci těchto pronájmů existuje pilotní projekt, byt, v domě s pečovatelskou službou DPS Sadová, který je určen osobám, které se po propuštění z nemocnice nemohou vrátit domů pro svůj vážný zdravotní stav a čekají na umístění do pobytového zařízení. Posledním zmíněným příkladem jsou [sociální byty z dotačního programu IROP](#). Díky prostředkům z evropské unie (*IROP*) má nyní město k dispozici 3 sociální byty, které pronajímá osobám splňující kritéria IROP (Město Dvůr Králové nad Labem, 2022e).

Zajímavou statistikou jsou dokončené byty ve městě Dvůr Králové nad Labem, které shrnuje následující tabulka (*Tabulka 22: Dokončené byty ve městě Dvůr Králové nad Labem*). Z ní je zcela zřetelný klesající trend dokončených bytů ve městě. Město Dvůr Králové nad Labem přemýšlí jak nad svým bytovým fondem, tak nad novou výstavbou. V současné chvíli je nejžhavějším tématem využití lokality Berlínek pro výstavbu [nových bytových domů](#), který by měl jednoznačně zvýšit počet dostavěných bytů ve městě. V přípravě je také prodej pozemků pro bytovou výstavbu v Seifertově ulici.

Tabulka 22: Dokončené byty ve městě Dvůr Králové nad Labem

	Celkem	z toho v domech
2017	14	13
2018	25	22
2019	23	18
2020	26	22
2021	10	9
2022	30	17

Zdroj: Vlastní zpracování; (Český statistický úřad, 2019)

1.5.2 Školství a vzdělávání

Město Dvůr Králové nad Labem disponuje vzdělávací soustavou od mateřské po střední školy, tudíž se ve městě nachází veškeré stupně vzdělávání, kromě vysokoškolského. Dle Rejstříku škol a školských zařízení je ve městě Dvůr Králové nad Labem registrováno 13 subjektů, které shrnuje následující tabulka:

Tabulka 23: Přehled škol a školských zařízení ve městě Dvůr Králové nad Labem (2022)

RED_IZO	IZO	IČ	Název školy/zařízení	Druh školy/zařízení	Kapacita
691001651	181016885	71341161	Mateřská škola JUTA	mateřská škola	46
	181016893			školní jídelna	46
668001305	168001314	71236554	Dům dětí a mládeže JEDNIČKA, Dvůr Králové nad Labem, Spojených národů 1620	dům dětí a mládeže	neuvádí se
668000970	107588013	70995737	Mateřská škola, Dvůr Králové nad Labem, Drtinova 1444	mateřská škola	206
	102918007			školní jídelna	260
	168001179			školní jídelna - výdejna	90
668000961	107588978	70995745	Mateřská škola, Dvůr Králové nad Labem, Elišky Krásnohorské 2428	mateřská škola	244
	102918881			školní jídelna	290
600102521	102590559	67439560	Základní umělecká škola R. A. Dvorského, Dvůr Králové nad Labem, náměstí T. G. Masaryka 83	základní umělecká škola	540
600102319	102578460	64202313	Základní škola 5. května, Dvůr Králové nad Labem, 28. října 731	základní škola	270
	117900192			školní družina	98
	102906513			školní jídelna - výdejna	270
600102050	60154730	60154730	Základní škola Strž, Dvůr Králové nad Labem, E. Krásnohorské 2919	základní škola	360
	117900052			školní družina	127
	117900044			školní jídelna	600
600102041	60154721	60154721	Základní škola Schulzovy sady, Dvůr Králové nad Labem, Školní 1235	základní škola	900
	117900206			školní družina	340
	150077645			školní klub	200
	102906785			školní jídelna	1200
600102025	60154691	60154691	Základní škola Podhart, Dvůr Králové nad Labem, Máchova 884	základní škola	340
	117900214			školní družina	110
	168102684			školní klub	130
	102906521			školní jídelna - výdejna	300
600029883	043463487	62048660	Výchovný ústav Husův domov a školní jídelna, Dvůr Králové nad Labem, Vrchlického 700	výchovný ústav	53
	150056001			školní jídelna	53
	181120399			školní jídelna - výdejna	30
600024695	60153351	60153351	Základní škola a Praktická škola, Dvůr Králové nad Labem, Přemyslova 479	základní škola	75
	108026761			střední škola	48
	110013298			školní družina	24
600013006	110037791	67439918	Střední průmyslová škola a Střední odborná škola, Dvůr Králové nad Labem, příspěvková organizace	střední škola	750
	110037812			domov mládeže	240
	110037804			školní jídelna	1000
600012867	60153393	60153393	Gymnázium, Dvůr Králové nad Labem, nám. Odboje 304	střední škola	300

Zdroj: Vlastní zpracování; (Ministerstvo školství, mládeže a tělovýchovy, 2022)

Ze 13 subjektů v Rejstříku škol a školských zařízení jsou 2, respektive tři, **střední školy**, přičemž obě jsou veřejné a zřizované Královéhradeckým krajem. Teoreticky k nim můžeme přiřadit Základní a Praktickou školu ve Dvoře Králové nad Labem, která je popsána níže (*mezi základními školami*). První z nich je [Gymnázium Dvůr Králové nad Labem](#), ve kterém je výuka realizována formou čtyřletého a šestiletého studia, které jsou zakončeny maturitní zkouškou. Toto gymnázium je všeobecné, tudíž připravuje absolventy na pokračování v libovolném oboru na vysoké či vyšší odborné škole, případně na praxi. Větší zaměření mohou studenti volit v posledních dvou ročnících, které je připraví více na jejich budoucí zaměření. Zájemci o studium na této škole musí projít přijímacím řízením. Základním dokumentem školy je [Školní vzdělávací program \(ŠVP\)](#) „Plod Přijde časem“, ve kterém jsou uvedena veškerá specifika výuky. Ve školním roce 2021/22 navštěvovalo gymnázium 273 studentů z celkové kapacity 300 (Gymnázium Dvůr Králové nad Labem, 2022). Budova gymnázia se nachází na náměstí Odboje (*dvě*

minuty chůze od centra města a pět minut chůze od autobusového nádraží) a je postavena v novorenesančním stylu. Tato budova je ve vlastnictví města, je kulturní památkou a dochází u ní k postupné renovaci.

Druhou střední školou na území města je [Střední průmyslová a Střední odborná škola \(SPOŠ\) Dvůr Králové nad Labem](#), která nabízí studentům vzdělání v 6, čtyřletých, maturitních oborech (*aplikovaná chemie, informační technologie, bezpečnostně právní činnost, cestovní ruch, kosmetické služby, masér sportovní a rekondační*) a jednom, tříletém, učebním oboru (*kadeřník*). SPOŠ Dvůr Králové nad Labem se nachází v 9 oddělených budovách, přičemž hlavní sídlo je v ulici Elišky Krásnohorské 2069 (Střední průmyslová a Střední odborná škola Dvůr Králové nad Labem, 2022).

Dle Rejstříku škol a školských zařízení se ve městě Dvůr Králové nad Labem nachází 5 **základních škol**. Z těchto 5 základní škol jsou 4 zřizovány městem a 1 Královéhradeckým krajem. Jedinou výjimkou je [Základní škola a Praktická škola ve Dvoře Králové nad Labem](#), která zajišťuje vzdělání žáka v základní škole speciální (*základní vzdělávání žáků se středně těžkým postižením, s těžkým postižením a více vadami*), v základní škole s upravenými výstupy (*základní vzdělávání žáků s lehkým mentálním postižením*), v základní škole (*základní vzdělávání žáků s poruchami učení, s vadami řeči, s autismem*), ve školském zařízení pro zájmové vzdělávání (*školní družina*) a v praktické škole dvouleté (*střední škola*) (Základní škola a Praktická škola ve Dvoře Králové nad Labem, 2022).

Mezi 4 základní školy zřizované městem patří: [Základní škola Podhartí](#), [Základní škola Schulzovy sady](#), [Základní škola Strž](#) a [Základní škola 5. května](#). Všechny výše zmíněné základní školy jsou úplně (*poskytují základní vzdělání od 1. do 9. ročníku*), poskytující všeobecné základní vzdělání a všechny jsou umístěny ve Dvoře Králové nad Labem.

Ve městě Dvůr Králové nad Labem se nachází také 3 **mateřské školy**. Dvě z nich jsou zřizovány městem. První z nich [Mateřská škola Elišky Krásnohorské](#) disponuje 12 třídami, dvě z nich jsou pro děti se speciálními potřebami a zbylých 10 všeobecných s převážně smíšenými věkovými skupinami dětí. Tato mateřská škola vznikla sloučením 4 mateřských škol a pracuje na 3 oddělených pracovištích: Elišky Krásnohorské, Slunečná (*zelená a žlutá budova*) a Verdek. První dvě jmenované pracoviště jsou v centru města, Verdek, jež je městskou částí, je vzdálen 3 km (Mateřská škola Elišky Krásnohorské, 2022).

Druhou mateřskou školou zřizovanou městem je [Mateřská škola Drtinova](#). Tato mateřská škola poskytuje předškolní výuku v 9 třídách, které jsou umístěny v 5 budovách: MŠ Drtinova 1444 (*2 třídy*), MŠ Dvořáková 728 (*2 třídy*), MŠ Roháčova 2191 (*2 třídy*), MŠ Lipnice 64 (*2 třídy*) a MŠ Žireč 26 (*1 třída*) (Mateřská škola Drtinova, Dvůr Králové nad Labem, 2022). Třetí mateřskou školou ve městě je [Mateřská škola JUTA](#), která je podnikovou mateřskou školou společnosti JUTA, a. s. Celkový počet dětí v této mateřské škole je 46 a jsou rozděleny do dvou, věkově smíšených, tříd. Zajímavostí této mateřské školy je možnost jazykového vzdělávání (Mateřská škola JUTA, 2022).

Navíc je ve Dvoře Králové nad Labem zřízena soukromá dětská skupina pro děti předškolního věku, kterou je [Mateřinka DS](#), zřizovaná Spolkem péče o rodinu. Tato skupina funguje od roku 2017 a pyšní se svým individuálním přístupem, který je možný díky nízkému počtu dětí (*v současné době 20*).

Dalším subjektem zapsaným v Rejstříku škol a školských zařízení je [Výchovný ústav Husův domov](#). Toto školské zařízení vzniklo pod patronací církve československé husitské a slouží chlapcům s ukončenou školní docházkou, kterým byla soudem nařízena ústavní výchova. Zřizovatelem je Ministerstvo školství, mládeže a tělovýchovy (*MŠMT*). V současné době se zařízení skládá ze dvou pracovišť: Oddělení Vrchlického 700 (*Husův domov*) využívané pro děti vyžadující výchovně léčebný režim v důsledku jejich neurologického poškození, psychického a psychiatrického omezení a Oddělení Bílá Třemešná 333, 455 72, pro děti experimentující s návykovými látkami nebo drogově závislé (*příčemž více informací je dostupných v ŠVP*) (Výchovný ústav Husův domov, 2022).

Předposledním subjektem zapsaným v Rejstříku škol a školských zařízení je [Základní umělecká škola R. A. Dvorského Dvůr Králové nad Labem](#), jejímž zřizovatelem je město Dvůr Králové nad Labem. Tato základní umělecká škola (*ZUŠ*) poskytuje umělecké vzdělání ve čtyřech oborech: Hudební obor, Výtvarný obor, Taneční obor a Literárně-dramatický obor. Sídlem ZUŠ je, v roce 2012, zrekonstruovaná budova č. 83 na náměstí T. G. Masaryka, která studentům a učitelům poskytuje moderní prostory vyhovující požadavkům pro kvalitní výuku. Budova disponuje 11 prostornými učebnami (*Hudební obor*), prostorným tanečním sálem s hygienickým zázemím a šatnou (*Taneční obor*), ateliérem s hrnčířským kruhem a výtvarnou pecí (*Výtvarný obor*) a velkým sálem (*Literárně-dramatický obor*), který je využíván také jako koncertní sál či pro další účely ZUŠ. Tento sál disponuje kapacitou 80 stálých míst k sezení. V rámci doplňkové činnosti byly, počátkem roku 2022, zahájeny kurzy pro dospělé (Základní umělecká škola R. A. Dvorského Dvůr Králové nad Labem, 2019).

Posledním subjektem zapsaným v Rejstříku škol a školských zařízení je [Dům dětí a mládeže JEDNIČKA](#) (*DDM*), který je zřizován městem Dvůr Králové nad Labem a nemá uváděnou kapacitu. Primárním účelem tohoto subjektu je nabízet možnost smysluplného trávení volného času pro děti, mládež, dospělé i seniory. DDM nabízí pestrou škálu zájmových kroužků, akce, aktivity pro MŠ a ZŠ, tábory a pobytové akce a celou řadu dalších činností (Dům dětí a mládeže Jednička, 2022).

1.5.3 Zdravotnictví

Nemocnice

Ve městě Dvůr Králové nad Labem se nachází **Městská nemocnice, a. s.**, která je ve vlastnictví Královéhradeckého kraje. Tato nemocnice spadá do Zdravotnického holdingu Královéhradeckého kraje, jež je zastřešujícím mateřskou akciovou společností založenou Královéhradeckým krajem pro kontrolu a vykonávání akcionářských práv v krajských zdravotnických zařízeních. Holding je poté 100 % akcionářem všech krajských nemocnic: Nemocnice Trutnov, Nemocnice Náchod, Nemocnice Jičín, Nemocnice Rychnov nad Kněžnou a právě Nemocnice Dvůr Králové nad Labem (Zdravotnický holding Královéhradeckého kraje, 2022).

Městská nemocnice ve Dvoře Králové nad Labem je poskytovatelem akutní lůžkové péče (*v oboru interním – 40 lůžek + 4 JIP; chirurgickém – 49 lůžek + 3 JIP a urologickém – 20 lůžek*), následné péče (*50 lůžek*) a provozovatelem odborných ambulancí a oddělení komplementu. Odděleními a ambulancemi v této nemocnici jsou: chirurgie, interní oddělení, urologie, oddělení klinické biologie a hematologie,

oddělení následné péče, radiodiagnostika, centrální operační sály a sterilizace, gastroenterologie, rehabilitace a nelůžkové ARO (Městská nemocnice, a. s., 2022).

Obrázek 27: Nemocnice Dvůr Králové nad Labem, hlavní budova



Zdroj: (Městská nemocnice, a.s., 2022)

Ve městě Dvůr Králové nad Labem se nachází výjezdové středisko Zdravotnické záchranné služby Královéhradeckého kraje, které je umístěno na adrese: *Rooseveltova 472, 544 01 Dvůr Králové nad Labem*. Výjezdovou skupinou této základny je posádka rychlé zdravotnické pomoci, která funguje v nepřetržitém režimu (Zdravotnická záchranná služba Královéhradeckého kraje, 2022).

Dostupnost specializovaných zdravotnických zařízení je na velice vysoké úrovni. Město Dvůr Králové nad Labem disponuje velkým množstvím soukromých lékařských ambulancí, veterinárních ambulancí a lékáren. [Internetové stránky města](#) umožňují občanům vyhledat požadovaný prvek zdravotnictví dle jednotlivých kategorií. Orientační seznam lékařů je uveden na [tomto odkaze](#). V následující tabulce je uveden seznam lékáren platný v době tvorby analytické části tohoto dokumentu.

Tabulka 24: Lékárny ve městě Dvůr Králové nad Labem (2022)

Název lékárny	Adresa	Otevírací doba
Lékárna BENU Dvůr Králové	nám. T. G. Masaryka 56	Po-Út 7:30-17:00
		St-Pá 7:30-16:00
		So 7:30-11:00
		Ne zavřeno
Lékárna na poliklinice ve Dvoře Králové n. L.	Rooseveltova 474	Po-Pá 7:30-15:30
		So-Ne zavřeno

Lékárna Dr. MAX	Preslova 2658	Po, Út, St, Čt, Pá 7:30-18:00
		So, Ne zavřeno
Magistra Stará lékárna	Náměstí Odboje 294	Po-Pá 7:30-17:30
		So 8:00-11:00
		Ne zavřeno

Zdroj: Vlastní zpracování (Magistra.cz, 2022); (Dr. Max, 2022); (Královéhradecká lékárna, 2022); (BENU, 202n. l.)

Zdravotnictví je z celkového pohledu ve městě Dvůr Králové nad Labem na velice vysoké úrovni. S ohledem na zvyšující se věk dožití a celkové stárnutí populace je třeba plánovat rozsah zdravotní péče a celkovou infrastrukturu zdravotnictví dopředu. S rychlým rozvojem moderních technologií, zdravotnického materiálu, zdravotnického příslušenství, umělé inteligence a celé řady dalších odvětví přímo i nepřímo souvisejících se zdravotnictvím je třeba neustále modernizovat toto odvětví, aby byla pacientům (*zákazníkům zdravotní péče*) poskytována co nejlepší možná péče. Dostatečná a vysoce kvalitní infrastruktura zdravotnictví může znamenat vzrůstající tendenci počtu obyvatel a tím pádem rozvíjet město Dvůr Králové nad Labem.

1.5.4 Sociální péče

Sociální zabezpečení v České republice je souborem institucí a opatření, pomocí kterých se uskutečňuje předcházení, zmírňování a odstraňování následků sociálních událostí občanů (*nemoc, úraz, invalidita, nezaměstnanost, těhotenství, narození dítěte, mateřství, stáří, smrt rodinného příslušníka*). Sociální zabezpečení stojí na třech na sebe navazujících, relativně samostatných pilířích: sociální pojištění, sociální podpora a sociální pomoc (*služby*). První pilíř (*sociální pojištění*) řeší situace, na které je možné se dopředu připravit: zdravotní pojištění, sociální pojištění, (...). Druhým pilířem je [státní sociální podpora](#), která je vyplácena formou dávek (*přídavek na dítě, rodičovský příspěvek, příspěvek na bydlení, porodné a pohřebné*) úřadem práce. Ve městě Dvůr Králové nad Labem je [kontaktní pracoviště úřadu práce](#) na adrese: 17. listopadu 2657, 544 01 Dvůr Králové nad Labem.

Třetím pilířem je poté sociální pomoc, která je zaměřena na obtížné sociální situace stavu hmotné a sociální nouze, kdy občan není, resp. nebude schopen je řešit sám nebo s pomocí vlastní rodiny. Zákon č. 108/2006 Sb., o sociálních službách, by měl zajistit, aby znevýhodněné osoby zůstaly součástí společnosti a žily důstojně a v rámci možností i plnohodnotný život. Znevýhodněné osoby jsou v tomto brány z hlediska zdravotního postižení, nepříznivé životní situace a v neposlední řadě věku. Dle tohoto zákona se řídí také obce a kraje (Česko, 2007a).

Z hlediska sociální péče se ve městě Dvůr Králové nad Labem nachází několik zařízení, respektive organizací a institucí, které poskytují sociální služby:

- [Diakonie Českobratrské církve evangelické ve Dvoře Králové nad Labem](#) poskytuje sociální služby převážně seniorům bez ohledu na vyznání, přesvědčení nebo příslušnost k církvi. V současné době

(podzim 2022) poskytuje toto zařízení 4 sociální služby: Pečovatelskou službu, Denní stacionář, Domov pro seniory a Domov se zvláštním režimem. Kromě výše zmíněných sociálních služeb poskytuje zařízení také Doplnkové a návazné služby (Diakonie českobratrské církve evangelické, 2022).

- [Domov důchodců Dvůr Králové nad Labem](#), krajské zařízení, poskytuje sociální služby pro seniory. Jsou jimi bydlení a strava, pomoc a péče (*péče o vlastní osobu, pomoc při osobní hygieně, uplatňování práv*), zdravotnické služby (*zdravotní péče, rehabilitační péče, paliativní péče*) a aktivity-volný čas (*kontakt se společenským prostředím, aktivizační činnosti, sociálně-terapeutické činnosti*) (Domov důchodců Dvůr Králové, 2022).
- [Domov sv. Josefa](#), patříci pod Oblastní charitu Červený Kostelec, je jediným lůžkovým zařízením v České republice, které poskytuje komplexní péči osobám vážně nemocným roztroušenou sklerózou. Hlavními aktivitami jsou: komplexní péče, fyzioterapie, psychoterapie, centrum ELO, volnočasové aktivity, vzdělávání a stáže. Za dobu existence pomohlo zařízení více než 2 000 nemocným, jimž poskytlo přes 3 800 pobytů, zdravotnické pomůcky a odborné sociální poradenství (Oblastní charita Červený Kostelec, 2022).
- [Oblastní charita Dvůr Králové \(Farní charita\)](#) je součástí sítě charitních služeb a pomáhá všem, kdo pomoc potřebují (*základním principem jejího fungování je vyhledání nouze a snaha nalézt řešení jejího odstranění*). Pod značku oblastní charity spadá: Centrum pro rodinu Klubko, Denní stacionář Serafína, Nízkoprahové zařízení pro děti a mládež Střelka, Občanské poradny, Osobní asistence – domácí péče, Labyrint – cesta pro rodinu, Sociálně terapeutická dílna Slunečnice, Horizont – sociální rehabilitace, Humanitární a potravinová pomoc a Ukrajinské komunitní centrum (Oblastní charita Dvůr Králové, 2022).
- [Barevné domky Hajnice](#) je organizace poskytující sociální pobytové služby a ambulantní služby osobám se zdravotním postižením a snaží se o jejich zapojení do běžného života společnosti v nejvyšší možné míře. Tato společnost poskytuje služby klientům z širšího okolí, tedy i Dvora Králové nad Labem (Barevné domky Hajnice, 2022).
- [Pečovatelská služba Dvůr Králové nad Labem](#) – tato městská příspěvková organizace poskytuje pečovatelskou službu, azylový dům (*Azylový dům Žofie*) pro muže a ženy a noclehárnu.

V současné době (*podzim 2022*) jsou sociální služby, také terénní sociální služby, na území města Dvůr Králové nad Labem a jeho nejbližším okolí v dostatečném rozsahu. Veškeré sociální služby, výše zmíněné, jsou v [Registru poskytovatelů sociálních služeb](#) provozovaném Ministerstvem práce a sociálních věcí. Potřebnost těchto služeb však bude, dle datových řad a analýz, v následujících letech stoupat, na což se město dostatečně připravuje, příkladem je Střednědobý plán rozvoje sociálních služeb (2023–2027).

Kromě sociálních služeb je nezbytné uvést také: Dětské centrum Dvůr Králové nad Labem, patříci pod Sdružení ozdravoven léčeben okresu Trutnov, poskytuje svým pacientům sociální služby na třech odděleních: Oddělení kojenců, mladších a starších batolat (24 hodinová zdravotnická a výchovná péče dětem, s kapacitou 10, o něž nemá kdo pečovat nebo jimž nelze ze sociálních důvodů zajistit péči ve vlastní rodině, a to převážně dětem od narození do 3 let věku, pokud ze zdravotních nebo sociálních důvodů ji není nutné poskytovat i dětem starším), Oddělení pro matky (otce) s dětmi (kapacita 2 lůžka, pro

matky/otce s dítětem z diagnostických, výchovných a zácvkových důvodů) a Zařízení pro děti vyžadující okamžitou pomoc (ZDVOP) (kapacita 16; zajištění ochrany dětí v nouzi nebo krizi, zpravidla pokud jsou ohrožena jejich práva) (Sdružení ozdravoven a léčeben okresu Trutnov, 2022).

1.5.5 Kultura

Kapitola kultury se velmi prolíná s kapitolou 1.2.3 Spolková, osvětová a informační činnost a kapitolou 1.3.3. Cestovní ruch tohoto dokumentu. V těchto kapitolách je zmíněna a popsána většina zařízení, ve kterých se odehrávají kulturní události na území města. Kromě velkých událostí se kulturní život odehrává také v ulicích města, v restauračních zařízeních či kdekoli jinde, kde se občané města sejdou a zorganizují činnosti, které je duchovně či jinak obohatí.

Ústřední seznam kulturních památek (*ÚSKP*) eviduje záznamy o všech chráněných kulturních památkách na území České republiky. Tento seznam je veden Národním památkovým ústavem (*NPÚ*), který je zřizován Ministerstvem kultury České republiky. ÚSKP vznikl na základě zákona České národní rady o státní památkové péči č. 20/1997 Sb. (Česko, 1988). Záznamy v ÚSKP na území města Dvůr Králové nad Labem shrnuje následující tabulka:

Tabulka 25: Chráněné kulturní památky na území města Dvůr Králové nad Labem dle Ústředního seznamu kulturních památek (2022)

Katalogové číslo	Název	Adresa
1000084537	Dvůr Králové, památkové území	
1000140355	činžovní dům – Okresní dům	Švehlova č. p. 400
1000139610	pomník – památník odboje	náměstí Odboje
1000140248	kašna se sochou Záboje	náměstí T. G. Masaryka
1000143054	lávka – dřevěný most	Verdek
1000143128	sloup se sousoším – Mariánský sloup	náměstí T. G. Masaryka
1000148291	pomník padlým 1939–1945	
1925878939	městský dům	Čechova č. p. 1136
1000142967	kostel Povýšení sv. Kříže	Riegrova
1000153974	měšťanský dům	náměstí T. G. Masaryka č.p. 85
1000124749	venkovský dům	Preslova č. p. 457
1000124769	gymnázium	náměstí Odboje č. p. 304
1000126013	spořitelna	náměstí T. G. Masaryka č. p. 3
1000130942	radnice	náměstí T. G. Masaryka č. p. 1
1000137169	měšťanský dům	náměstí T. G. Masaryka č. p. 86
1000138817	měšťanský dům	Palackého č. p. 88
1000149022	správní budova firmy Sochor	nábřeží Benešovo č. p. 1174
1000149294	pomník obětem květnové revoluce 1945	nábřeží Jiřího Wolкера
1000153477	společenský dům Hankův	náměstí Václava Hanky č. p. 299
1000124914	měšťanský dům	Palackého č. p. 108
1000125050	měšťanský dům	náměstí T. G. Masaryka č. p. 2
1000126409	radnice nová	náměstí T. G. Masaryka č. p. 38

1000126625	městský dům	Přemyslova č. p. 478
1000130199	kaple Nejsvětější Trojice	Žireč
1027043734	městský dům	Libušina č. p. 1100
1000144499	hotel – Grandhotel	Havlíčková č. p. 22
1000125898	děkanství	Palackého č. p. 99
1000138666	venkovský dům	č. p. 26
1999993708	tovární komín s vodojemem	Areál Tiba
1999993694	sbor církve československé husitské	Legionářská č. p. 1311
1000126307	hrob rudoarmějce	Lipnice
2000005178	rodinný dům	Nerudova č. p. 1139
1650968931	městský dům	náměstí T. G. Masaryka č. p. 58
1918127212	městský dům	Jiráskova č. p. 776
1000134268	kostel sv. Jana Křtitele	náměstí Republiky
1000139086	venkovská usedlost	č. p. 39
1000123914	soubor pomníků z války r. 1866	nábřeží Jiřího Wolкера
1000129890	měšťanský dům	Palackého č. p. 87
1000147616	Barokní areál Kohoutův dvůr – muzeum	Sladkovského č. p. 530
1000137609	škola průmyslová textilní	nábřeží Jiřího Wolкера č. p. 132
1000142379	měšťanský dům – tzv. Stará lékárna	Palackého č. p. 105
1000135624	měšťanský dům	Palackého č. p. 89
1000140988	soubor rodinných domů – Sochorova kolonie	Josefa Židka; Sochorova; Zlatníková č. p. 1558
1000145370	městské opevnění	náměstí Republiky
1000157542	sloup se sochou P. Marie	Žireč
1000124946	hrob – hroby rudoarmějců a čestná podkova – hroby obětí fašismu	Dvůr Králové n. Labem
1000145823	hrobka – náhrobek rodiny Kratochvílový, hrobka rodiny Sochorovy	Dvůr Králové n. Labem
1000128132	kaple sv. Odilona	Žireč
1000153278	kaple sv. Jana Nepomuckého	Skřivanov
1139874655	banka	Legionářská č. p. 1234
1999990163	Africké safari Josefa Vágnera	Safari park
1333868002	městský dům	Revoluční č. p. 72
2000003507	tři pomníky prusko-rakouské války	Sylvárov
1000138441	socha sv. Františka Xaverského na podstavě	Zboží
1790892788	krucifix na podstavě	Zboží
1000120741	měšťanský dům	Revoluční č. p. 63
1000142229	bývalá jezuitská rezidence	Žireč, č. p. 1
1000127885	vila Gočárova pro rodinu Sochorových	Spojených národů č. p. 1620
1000121496	lávka – dřevěný most	Verdek
1000162188	Neumannova vila	č. p. 1029
1000121703	pamětní deska s bustou sochaře A. Wagnera	Antonína Wagnera
1000148658	sousoší sv. Floriána	Žireč

1000145148	sousoší sv. Jana Nepomuckého na podstavě (tzv. Odpustkové sousoší)	náměstí Republiky
1000141307	pomník Václava Hanky	Schulzovy sady
1190252312	městský dům	náměstí T. G. Masaryka č. p. 57
1000125839	smírčí kříž	Dvůr Králové n. Labem
1000139512	pomník obětem fašismu	Dvůr Králové n. Labem
1000135553	přehrada a vodní elektrárna Tešnov	Bílá Třemešná
1317368450	Ochranné pásmo památkové rezervace Kuks – Betlém	Kuks

Zdroj: Vlastní zpracování; (Národní památkový ústav, 2022)

Tabulka výše (*Tabulka 25: Chráněné kulturní památky na území města Dvůr Králové nad Labem dle Ústředního seznamu kulturních památek (2022)*) je výčtem všech 69 chráněných památek na území města Dvůr Králové nad Labem v ÚSKIP.

1.5.6 Sport a tělovýchova

Město Dvůr Králové nad Labem disponuje širokou škálou sportovní infrastruktury, která je shrnuta v rámci [analýzy sportovní infrastruktury](#). Ve městě se nachází mnoho sportovišť vlastněných městem, ale také řada sportovišť ve vlastnictví soukromých subjektů. Klíčová sportoviště sportovní infrastruktury shrnuje následující tabulka (Tabulka 26: Přehled sportovní infrastruktury ve městě Dvůr Králové nad Labem (2022)). Následně jsou ve zkratce popsány nejdůležitější prvky sportovní infrastruktury na území města, které jsou v jeho vlastnictví.

Tabulka 26: Přehled sportovní infrastruktury ve městě Dvůr Králové nad Labem (2022)

Sportovní zařízení	Vlastník	Provozovatel
Kuželna	Město Dvůr Králové nad Labem	Technické služby města Dvora Králové nad Labem
Letní stadion		
Skatepark		
Softbalové hřiště		
Tyršovo koupaliště		
Zimní stadion		
Asfaltové hřiště na basketbal		různí provozovatelé
Asfaltové hřiště na nohejbal		
Fotbalové hřiště		
Hřiště nad Parkem		
Trojité hrazda Žireč		
Víceúčelové hřiště		
Workoutové hřiště Schulzovy sady		
Sportovní areál „Tramvaj“	JUTA, a. s.	TC Dvůr Králové, z.s.
Tenisové kurty		TC Dvůr Králové, z.s.
Sokolovna a hala stolního tenisu; zrcadlový sál	Sokol Dvůr Králové n. L.	Sokol Dvůr Králové n. L.
Tělocvična; víceúčelové hřiště	Sokol Žireč	Sokol Žireč
Sport World	AmericanabarDK s.r.o.	AmericanabarDK s.r.o.
Sportovní hala na Slovanech	LUKAS TRADE s.r.o.	LUKAS TRADE S.R.O.
Sportovní stadion Podhart'	několik menších vlastníků	

Zdroj: Vlastní zpracování; (KROKEM, s.r.o., 2022)

Jedním z nejdůležitějších prvků sportovní infrastruktury na území města je **zimní stadion**, který je situován na nábřeží Jiřího Wolkera. Jeho provoz je, dle klimatických podmínek, v provozu od srpna do března. Stadion má kapacitu (*tři tribuny*) 1 500 osob a je využíván především pro tréninky a zápasy hokejových oddílů, pro krasobruslaře, organizované školy bruslení a v neposlední řadě slouží pro veřejné bruslení. Hned vedle stadionu je umístěn, volně dostupný, skatepark. Město plánuje nový skatepark v lokalitě u Tyršova koupaliště.

Dalším prvkem sportovní infrastruktury je **letní stadion**, který disponuje fotbalovým hřištěm, tartanovou atletickou dráhou, doskočištěm pro skok vysoký a skok do dálky, sektorem pro vrh koulí a hřištěm s umělým povrchem. Po stranách stadionu se nachází tribuna pro fanoušky s občerstvením. Letní stadion slouží pro tréninkové procesy jednotlivých sportovních týmů a také pro jejich soutěže. Nejčastěji je stadion využíván fotbalisty [TJ Dvůr Králové nad Labem](#), kteří v současné době působí v Divizi C, která je 4. nejvyšší soutěží v České republice. Letní stadion je v současné době (*podzim 2022*) hodnocen v rámci Strategie plánu rozvoje sportu jako vyhovující.

Mezi prvky infrastruktury patří také **Tyršovo koupaliště**. V jeho rámci mohou návštěvníci kromě plavání využít také hřiště na tenis, nohejbal, basketbal, volejbal, stolní tenis, beach volejbal, minigolf

a workoutové hřiště. Z hlediska primárního účelu návštěvníkům slouží 3 bazény: plavecký bazén, betonová nádrž a dětské brouzdaliště. Samozřejmostí jsou sociální a občerstvovací kapacity v prostorném areálu, který leží na adrese Mánesova 360.

Obrázek 28: Tyršovo koupaliště Dvůr Králové nad Labem



Zdroj: (Dvůr Králové nad Labem Turistický portál, 2022)

Součástí sportovní infrastruktury jsou také volně přístupná sportoviště, jichž je na území města poměrně vysoké množství. Tato sportoviště slouží občanům a jejich hlavním účelem je směřování občanů k pohybovým aktivitám. Jako příklad lze uvést trojitou hrazdu v Žirči, fotbalové, nohejbalové a basketbalové hřiště na Okružní, workoutové hřiště v Schulzových sadech, volejbalové hřiště v Zahrádkách, (...).

Kromě výše zmíněných areálů je nezbytné zmínit také sportovní infrastrukturu náležící školským zařízením na území města Dvůr Králové nad Labem. Tato sportovní infrastruktura je ve vlastnictví města a kraje, dle jednotlivých školských zařízení. Jsou jimi:

- Základní škola 5. května – tělocvična, venkovní hřiště s povrchem z gumového granulátu, multifunkční sportovní aréna
- Základní škola Podhart' – tělocvična
- Základní škola Schulzovy sady – tělocvična ulice Komenského, tělocvična ulice Školní, tělocvična ulice Legionářská, venkovní hřiště ulice Školní, venkovní asfaltové hřiště ulice Legionářská
- Základní škola Strž – sportovní hala, víceúčelové venkovní hřiště a skok daleký
- Střední průmyslová škola a Střední odborná škola Dvůr Králové nad Labem – tělocvična, 2* víceúčelové hřiště, beachvolejbalové hřiště, posilovna
- Gymnázium Dvůr Králové nad Labem – tělocvična, posilovna, víceúčelové hřiště
- Cvičebna DDM Jednička – prostor pro taneční a pohybové aktivity (Mgr. Jakub Popelka, Ph.D., 2018)

V neposlední řadě je nezbytné zmínit **dětská hřiště**, která jsou součástí sportovní infrastruktury. Nejmenší spoluobčané a jejich rodiče mají poměrně široký výběr dětských hřišť na území města, která jsou v průběhu času modernizována či stavěna. Jako příklad lze uvést: dětské hřiště Lipnice, dětské hřiště Na Berlínku, dětské hřiště pod Hankovým domem, dětské hřiště Slunečná, dětské hřiště v ulici Elišky Krásnohorské, dětské hřiště v parku Schulzovy sady, dětské hřiště V Zahrádkách či dětské hřiště Žireč. Nejnovějším hřištěm ve městě (*podzim 2022*) je dětské hřiště s lanovým prvem ležící mezi ulicemi Staškova, Smetanova a Bezručova. Kromě výše uvedených městských dětských hřišť jsou ve městě také soukromá dětská hřiště (*například v Safari parku Dvůr Králové*).

Součástí této kapitoly jsou také spolky a sportovní oddíly, které zajišťují náplň jednotlivých sportovišť sportovní infrastruktury. Ve městě Dvůr Králové nad Labem se (*podzim 2022*) nachází 23 sportovních spolků/oddílů, jež žádají město o podporu své činnosti. Tyto spolky/oddíly shrnuje následující tabulka (*Tabulka 27: Přehled sportovních spolků/oddílů ve městě Dvůr Králové nad Labem*).

Tabulka 27: Přehled sportovních spolků/oddílů ve městě Dvůr Králové nad Labem

Sportovní oddíl	Počet členů	Sportovní oddíl	Počet členů
Tělocvičná jednota Sokol DKnL	432	Taneční skupina Attitude	114
všestrannost	178	Volejbalový klub VK	96
florbal	70	1. HK Dvůr Králové, z.s.	90
gymnastika	64	Self defence team DK, z.s.	86
atletika	41	KARATE - DO Dvůr Králové nad Labem, z.s.	73
šplh	26	Tělocvičná jednota Sokol Žireč	65
trampolíny	25	Angeles Dance Group	63
šachy	17	Plavecký klub, Dvůr Králové nad Labem	60
nohejbal	11	Horolezecký oddíl	58
Tělovýchovná jednota DKnL	357	Carla.kupkolo.cz Dvůr Králové nad Labem	44
kopaná	160	Krasobruslařský klub Dvůr Králové nad Labem, z.s	37
atletika	96	Softball Club Dvůr Králové nad Labem	35
kuželky	30	Powerlifting	33
stolní tenis	28	Sbor dobrovolných hasičů Verdek	31
kanoistika	27	Sbor dobrovolných hasičů Žireč	16
kulečnick	16	SKK Dvůr Králové nad Labem	12
TC Dvůr Králové	179	TwirlStars, z.s	11
HC Dvůr Králové	160	SK MG Grácia	10
TJ Sokol Lipnice	118	Členů celkem	2180

Zdroj: Vlastní zpracování; (KROKEM, s.r.o., 2022)

Závěrem k této kapitole lze konstatovat poměrně kvalitní a bohatou sportovní infrastrukturu ve městě Dvůr Králové nad Labem. Jediným podstatným nedostatkem je chybějící krytý bazén. Z hlediska sportovních spolků/oddílů je situace ve městě velice dobrá, což dokládá počet jejich členů, který je roven téměř 14 % obyvatelstva. Město Dvůr Králové nad Labem disponuje [Strategickým plánem rozvoje sportu](#) na roky 2019-2026, kde lze nalézt podrobnější informace.

1.6 Životní prostředí

Životní prostředí je vzájemnou interakcí veškerých složek (*organismy, voda, půda, ovzduší, podloží, (...)*) umožňující život na Zemi. Z pohledu obcí jde především o ekonomicky efektivní ochranu životního prostředí, tedy minimalizaci negativních externalit stakeholderů (Jana Soukupová a kol., 2011). Základním principem by měl být trvale udržitelný rozvoj respektující životní prostředí, především s ohledem na [cíle trvale udržitelného rozvoje](#) (SDG's = Sustainable Development Goals).

1.6.1 Stav životního prostředí

Zemědělský půdní fond a jeho ochrana

Půda je jedním ze tří základních výrobních faktorů, přičemž zemědělský půdní fond (ZPF) umožňuje zemědělskou výrobu a je jednou z hlavních složek životního prostředí. ZPF je tvořen pozemky zemědělsky obhospodařovanými (*orná půda, chmelnice, vinice, zahrady, ovocné sady, trvalé travní porosty*) a pozemky, které byly, měly by být, ale dočasně nejsou zemědělsky obhospodařované (*označované jako zemědělská půda*) (Česko, 1992). Následující tabulka shrnuje zastoupení ZPF v jednotlivých katastrálních územích města Dvůr Králové nad Labem.

Tabulka 28: Zastoupení ZPF v jednotlivých KÚ města Dvůr Králové nad Labem (2022)

Název KÚ	ZPF ¹¹	Pozemky mimo ZPF	Podíl ZPF z KÚ
Dvůr Králové nad Labem	5 694 122	10 954 880	34,20%
Lipnice u Dvora Králové	1 738 365	2 423 860	41,77%
Sylvárov	876 741	1 351 628	39,34%
Verdek	1 814 834	936 272	65,97%
Zboží u Dvora Králové	2 425 113	827 444	74,56%
Žirecká Podstráň	1 384 568	497 199	73,58%
Žireč Městys	1 058 268	138 548	88,42%
Celkem	14 992 011	17 129 831	46,67%

Zdroj: Vlastní zpracování; (Státní správa zeměměřictví a katastru, 2022)

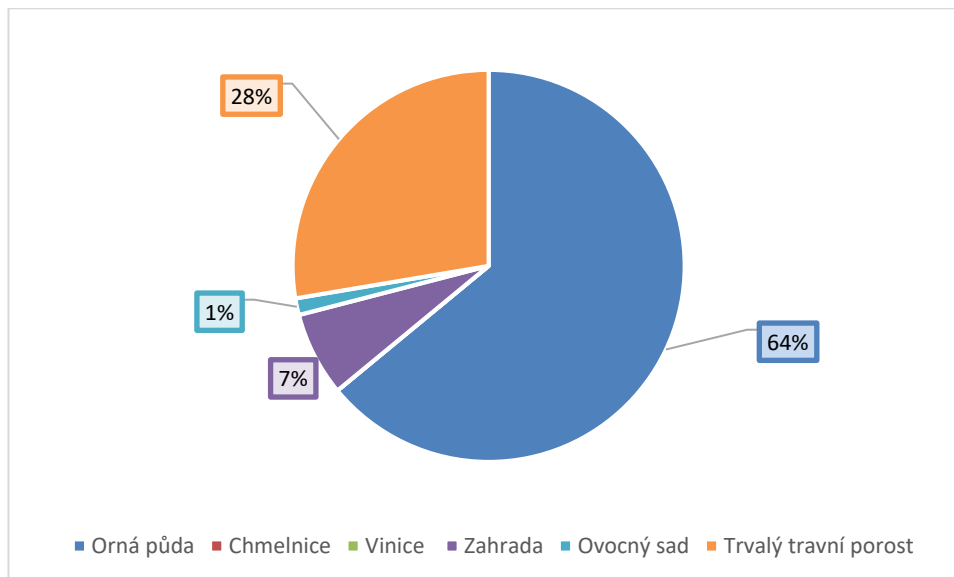
Z tabulky výše (*Tabulka 28: Zastoupení ZPF v jednotlivých KÚ města Dvůr Králové nad Labem (2022)*) vyplývá, že 46,67 % pozemků v rámci všech katastrálních území města patří do ZPF. Z dat je také

.....

¹¹ Do ZPF byly zařazeny druhy pozemků: orná půda, zahrada, trvalý travní porost, ovocný sad, chmelnice a vinice, přičemž chmelnice a vinice se ve městě Dvůr Králové nad Labem nenachází. Zbýlé druhy pozemků byly zařazeny „Pozemky mimo ZPF“.

patrné, že v katastrálních územích s vyšší koncentrací osob je nižší podíl ZPF. Jedná se o zcela běžný jev, který odpovídá struktuře městské zástavby a zemědělských pozemků. Strukturu ZPF v ORP Dvůr Králové nad Labem shrnuje následující graf (*Graf 15: Struktura ZPF v ORP Dvůr Králové nad Labem*).

Graf 15: Struktura ZPF v ORP Dvůr Králové nad Labem



Zdroj: Vlastní zpracování; (Český úřad zeměměřický a katastrální, 2021)


Z grafu výše vyplývá, že má ze ZPF nejvyšší zastoupení orná půda, téměř 2/3 (64 %). Na druhém místě v zabrané ploše je trvalý travní porost (28 %), následovaný zahradou (7 %) a ovocným sadem (1 %). Z dat také vyplývá, že se v ORP Dvůr Králové nad Labem nenachází žádná chmelnice či vinice.

S půdní fondem je vysoce spjata jeho kvalita. Toto zásadní kritérium souvisí s celou řadou oblastí především zemědělství. V rámci tohoto dokumentu dojde k jejímu hodnocení pomocí bonitovaných půdně ekologických jednotek (**BPEJ**). K této souhrnné a velice komplexní jednotce, BPEJ, se dochází pomocí půdně ekologického hodnocení. To spočívá v řadě pevně metodicky ukotvených postupů, které závisí především na mapových a jiných podkladech. Následně dochází k rekognoscaci a průzkumu terénu, sběru dat in situ a jejich analýze a vyhodnocení. Výsledné BPEJ je tedy souhrnem geomorfologických, klimatických, ekologických, geologických, hydrologických a pedologické poměrů na daném území (Státní pozemkový úřad, 2022).

BPEJ tedy slouží k hodnocení absolutní i relativní produkční schopnosti zemědělských půd a podmínek jejich nejučelnějšího využití. BPEJ je charakterizována pětímístným kódem, který má jasně danou strukturu: *první číslice určuje příslušnost ke klimatickému regionu, druhá a třetí číslice jsou kódem hlavní půdní jednotky (HPJ), čtvrtá číslice stanovuje sklonitost a příslušnou expozici ke světovým stranám, poslední, pátá, číslice vyjadřuje hloubku a skeletovitost půdního profilu, jejich kombinaci* (Výzkumný ústav meliorací a ochrany půdy, v.v.i., 2022a).

Následující obrázky shrnují půdu ve městě Dvůr Králové nad Labem, případně v celém ORP Dvůr Králové nad Labem z hlediska nejpodstatnějších oblastí, kterými jsou ochrana ZPF a ohroženost půd vodní a větrnou erozí.


Obrázek 29: Ochrana ZPF na území města Dvůr Králové nad Labem



Zdroj: (Výzkumný ústav meliorací a ochrany půdy, v.v.i., 2022b)

Ochrana ZPF, viz *Obrázek 29: Ochrana ZPF na území města Dvůr Králové nad Labem*, je rozdělena do 5 základních tříd. Konkrétně: červená barva (*bonitně nejcennější půdy*), oranžová barva (*nadprůměrně produkční půdy*), žlutá barva (*průměrně produkční půdy*), světle zelená barva (*podprůměrně produkční půdy*), tmavě zelená barva (*podprůměrně produkční půdy*). V bezprostředním okolí města Dvůr Králové nad Labem se nachází především nejcennější a nadprůměrně produkční půdy. Z hlediska četnosti je většina půdy v ORP Dvůr Králové nad Labem chráněna (Výzkumný ústav meliorací a ochrany půdy, v.v.i., 2022b).

Obrázek 30: Ohroženost půd vodní erozí na území města Dvůr Králové nad Labem



Zdroj: (Výzkumný ústav meliorací a ochrany půdy, v.v.i., 2022b)

Z obrázku výše (*Obrázek 30: Ohroženost půd vodní erozí na území města Dvůr Králové nad Labem*) vyplývá, že je většina území ORP Dvůr Králové nad Labem není vodní erozí ohrožena. Z hlediska **vodní eroze**, respektive jejího ohrožení, jsou definovány tři základní kategorie: zelená barva (*erozně neohrožené půdy*), žlutá barva (*mírně erozně ohrožené půdy*) a červená barva (*silně erozně ohrožené půdy*). Z dat tedy vyplývá, že jsou v rámci ORP Dvůr Králové nad Labem pouze lokální místa ohrožená vodní erozí půdy, přičemž většina z nich je mimo intenzivně obydlené oblasti.

Téměř celé území ORP Dvůr Králové nad Labem je z hlediska **větrné eroze** ohroženo zanedbatelnou mírou rizika. Pouze Zábřezí, Zálesí u Dvora Králové a Doubravice u Dvora Králové jsou ohroženy mírnou mírou rizika.

Kvalita ovzduší

Kvalita ovzduší je jednou ze základních predispozic, podmínek, pro kvalitní život obyvatel na jakémkoliv místě. Z hlediska kvality ovzduší bude v tomto dokumentu analyzováno znečištění ovzduší, přičemž k čím nižším hodnotám znečištění ovzduší dochází, tím lepší je kvalita ovzduší na daném místě.

Znečištění ovzduší škodí lidskému zdraví i životnímu prostředí. V posledních desetiletích v Evropské Unii (EU) konstantně klesají emise látek znečišťujících ovzduší, což vede ke zlepšení kvality ovzduší v celém regionu. Pro kontext je nezbytná znalost zdrojů znečištění ovzduší, jimiž jsou především:

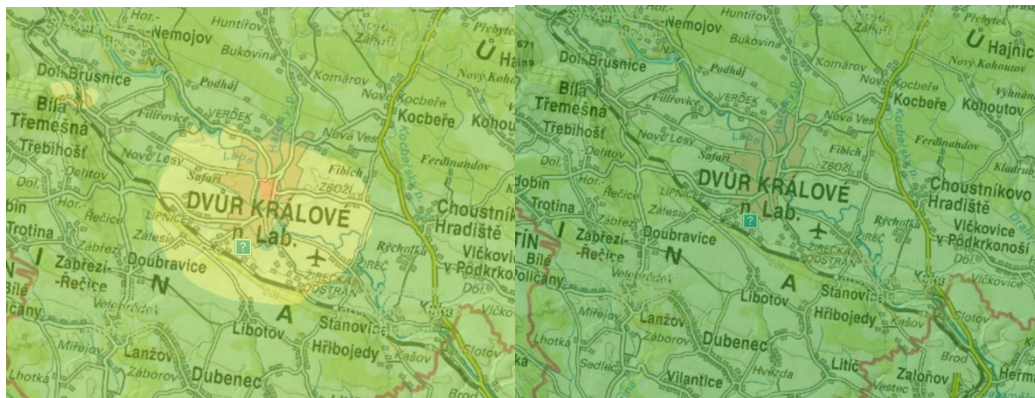
- spalování fosilních paliv při výrobě elektřiny, v dopravě, průmyslu a v domácnostech,

- průmyslové procesy a používání rozpouštědel, například v chemickém průmyslu a při zpracování nerostných surovin,
- zemědělství,
- zpracování odpadu,
- přírodní zdroje emisí: *sopečná činnost, prach šířený větrem, solné výpary z mořské vody a emise těžkých organických látek z rostlin* (Evropská agentura pro životní prostředí, 2022).

Pro úplný kontext je nezbytné vysvětlit pojmy emise a imise. Pojem emise (*uvolňování polutantů do ovzduší*) byl již v tomto dokumentu zmíněn a vyjadřuje uvolňování znečišťujících látek do ovzduší. Naopak imise jsou emise, které se dostaly do kontaktu s životním prostředím (*těžké kovy či jiné znečišťující látky*).

Následující obrázek (*Obrázek 31: Porovnání znečištění ovzduší ve Dvoře Králové nad Labem (2010–2020)*) demonstruje vývoj imisí ve Dvoře nad Labem, respektive ukazuje jeho zlepšení. Příkladů je možné vybrat hned několik. Pro tento dokument byla vybrána hodnota bodových zdrojů PM₂₅, která určuje imise suspendovaných částic (*především SO₂, NO₂, PM₁₀, PM₂₅, Bzn, BaP*) o určité velikosti. Na obrázku je velice dobře patrné zlepšení v celém sledovaném území. Barva označuje množství těchto částic, přičemž v roce 2010 (*levý obrázek*) dosahovaly hodnoty částečně červených (*přesahujících hodnotu 1.0*) postupně do světle zelených (*0.05-0.1*) těchto částic. Na druhou stranu v roce 2020 byla oblast jednolitá v tmavě zelené barvě (*0.00-0.01*). Závěrem lze shrnout, že se jedná o pozitivní trend a ovzduší se za posledních 10 let ve městě Dvůr Králové nad Labem razantně zlepšilo (Český hydrometeorologický ústav, 2022).

Obrázek 31: Porovnání znečištění ovzduší ve Dvoře Králové nad Labem (2010–2020)



Zdroj: (Národní geoportál INSPIRE, 2022)

1.6.2 Ochrana životního prostředí

Z hlediska ochrany životního prostředí lze sledovat nejrůznější typy ochrany přírody. Území města Dvůr Králové nad Labem ani ORP Dvůr Králové nad Labem nespadá do velkoplošného zvláště chráněného území, mezi které patří národní parky (*NP*) a chráněné krajinné oblasti (*CHKO*). Nejbližším NP je Krkonošský národní park, jehož hranice jsou vzdáleny 25 km. Nejbližším CHKO je Český ráj vzdálený 40 km.

Z hlediska maloplošných zvláště chráněných území (*národní přírodní rezervace, národní přírodní památka, přírodní rezervace, přírodní památka*) se v ORP Dvůr Králové nad Labem nachází přírodní rezervace [Vřešťovská bažantnice](#) (Ing. Miloslav Šindlar a kol., 2003).

Na území ORP Dvůr Králové nad Labem, i v samotném městě, se nachází několik objektů na Ústředním seznamu ochrany přírody (*ÚSOP*), který je definován Vyhláškou č. 45/2018 Sb. o plánech péče, zásadách péče a podkladech k vyhlášení, evidenci a označování chráněných území (Česko, 2018). Mezi tyto objekty patří velké množství [památných stromů](#), přírodní rezervace Vřešťovská bažantnice, 3 přírodní památky a 2 Evropsky významné lokality (Agentura ochrany přírody a krajiny České republiky, 2022).

Mezi přírodní památky patří Kalské údolí a Hustiřanský les, které se nacházejí na okrajích ORP. Hustiřanský les je společně s [Bílou Třemešnou](#), konkrétně Vodní nádrž „Les Království“, kde se nachází zimoviště netopýrů (*Barbastella barbastellus*), Evropsky významnou lokalitou. Třetí přírodní památkou jsou Čertovy hrady, které se nacházejí v bezprostřední blízkosti města Dvůr Králové nad Labem (Agentura ochrany přírody a krajiny České republiky, 2022). Jedná se o geomorfologický a krajinný prvek, který se rozprostírá přibližně na dvou hektarech a je známý neobvyklými balvany a skalními útvary.

Na území města se také nachází celá řada prvků územního systému ekologické stability (*ÚSES*), jež je definován jako „*vzájemně propojený soubor přirozených i pozměněných, avšak přírodě blízkých ekosystémů, které udržují přírodní rovnováhu*“ Základními skladebními prvky ÚSES jsou biocentra a biokoridory, které jsou doplňovány tzv. interakčními prvky. Dle biografického významu se dělí na nadregionální, regionální a lokální ÚSES. Jako příklad lze uvést regionální biocentra, která jsou vložena do nadnárodních biokoridorů a vyskytují se v ORP Dvůr Králové nad Labem:

- 1644 Žírec – k vymezení údolní nivě Labe u Žirče
- 1645 Pod hrází – k vymezení údolí Labe pod hrází vodní nádrže Les Království
- RK 740, RK 741, RK 750, (...) (Královéhradecký kraj; Ageris, 2009).

Rovnováhu a vyváženost krajiny lze hodnotit koeficientem ekologické stability (*KES*). Ekologická stabilita představuje schopnost krajiny samovolnými mechanismy vyrovnávat rušivé vnější faktory bez narušení přírodních mechanismů. KES je vypočten jako poměr ploch stabilních¹² a nestabilních¹³ ploch. Čím vyšší je hodnota KES, tím vyšší ekostabilizační potenciál území vykazuje, přičemž vysoká hodnota KES vysokou stabilitu území nezaručuje, jelikož pouze indikuje vhodné podmínky pro její vytvoření (Mozaika; Metodiky a indikátory udržitelného rozvoje, 2022). Následující tabulka shrnuje KES jednotlivých městských částí města Dvůr Králové nad Labem:

.....

¹² Lesy, louky, pastviny, zahrady, vinice, ovocné sady, rybníky, ostatní vodní plochy, rozptýlená zeleň, přírodní plochy

¹³ Orná půda, chmelnice, zastavěné plochy, ostatní plochy

Tabulka 29: Hodnoty KES městských částech Dvora Králové nad Labem

Městská část	KES
Dvůr Králové nad Labem	1,10
Lipnice u Dvora Králové	1,65
Sylvárov	1,97
Verdek	2,35
Zboží u Dvora Králové	0,80
Žirecká Podstráň	0,69
Žireč Městys	0,81

Zdroj: Vlastní zpracování; data (Státní správa zeměměřictví a katastru, 2022)

Pro interpretaci indikátoru KES je využíváno 5 základních kategorií: $KES < 0,1$ území s maximálním narušením přírodních struktur; $0,1 < KES < 0,3$ území nadprůměrně využívané se zřetelným narušením přírodních struktur; $0,3 < KES < 1,0$ území intenzivně využívané, zejména zemědělskou výrobou; $1,0 < KES < 3,0$ vyvážená krajina; $KES > 3,0$ přírodní a přírodě blízká krajina s výraznou převahou ekologicky stabilních struktur (Mozaika; Metodiky a indikátory udržitelného rozvoje, 2022). Přičemž z tabulky výše (Tabulka 29: Hodnoty KES městských částech Dvora Králové nad Labem) vyplývá, že většina území (Dvůr Králové nad Labem, Lipnice u Dvora Králové, Sylvárov a Verdek) disponují vyváženou krajinou. Zbýlá území (Zboží u Dvora Králové, Žirecká Podstráň a Žireč Městys) jsou intenzivně využívána, především pro zemědělskou výrobu. Data vyplývající z tabulky jsou v souladu s realitou, tudíž KES opravdu vypovídá o stavu ekologické stability na sledovaných územích.

1.7 Správa obce

Obec, respektive město, pokud má obec více než 3 000 obyvatel a stanoví jej předseda poslanecké sněmovny po vyjádření vlády, je samostatně spravovaná zastupitelstvem obce/města. Obec spravuje své záležitosti samostatně, tzv. „samostatná působnost“, která může být omezena pouze zákonem. Obec zároveň na základě svého statutu vykonává přenesenou působnost, která je výkonem státní správy pod jeho jménem. Dle přenesené působnosti jsou obce řazeny do 3 základních stupňů, přičemž Dvůr Králové nad Labem je obcí III. stupně, obcí s rozšířenou působností (Česko, 2020b).

1.7.1 Městský úřad a kompetence města

Město Dvůr Králové nad Labem, jakožto veřejnoprávní korporace, vystupuje na venek prostřednictvím svých orgánů, jež jsou tvořeny fyzickými osobami (FO). Zákon č. 128/2000 Sb., o obcích, definuje 4 základní orgány. Nejdůležitějším z nich je zastupitelstvo obce (*jediný z orgánů ukotvený v ústavě*), jež je poměrnou volbou voleno občany na 4 roky (*pokud nedojde k mimořádným situacím definovaným zákonem*). Občané mají možnost volit ze tří možností: volba všech kandidátů strany (*zakřížkováním celé strany na hlasovacím lístku*), volba jednotlivých kandidátů, kombinace obou výše zmíněných možností. Po sečtení hlasů D'Hontovou metodou dojde k přerozdělení mandátů pro jednotlivé strany, přičemž pořadí kandidátů v jednotlivé straně určují preferenční hlasy. Pokud má nějaký kandidát o nejméně 10 % více preferenčních hlasů, než je takto stanovený průměrný, automaticky se posouvá na první

místo kandidátní listiny. Počet mandátů, na základě preferenčních hlasů, je poté pro každou stranu počtem zastupitelů v zastupitelstvu města (Česko, 2001c).

Město Dvůr Králové nad Labem disponuje 21členným zastupitelstvem, jehož počet je v intervalu stanovujícím zákonem (*pro obce od 15 000 do 50 000 obyvatel; 15–35 členů*). Poslední volby do zastupitelstva proběhly v září 2022, jejich účast byla 41,65 % a složení zastupitelstva vzešlo následující: ANO 2011 (9 mandátů, *-1 oproti posledním volbám, 41,52 %*), Občanská demokratická strana (3 mandáty, *-1 oproti posledním volbám, 14,67 %*), Sportovci pro Dvůr (3 mandáty, *+3 oproti posledním volbám, 14,28 %*), DKoalice (3 mandáty, *stejný počet jako v posledních volbám, 13,23 %*), STAROSTOVÉ A VÝCHODOČEŠI-SÍLA DVORA (2 mandáty, *+2 oproti posledním volbám, 9,55 %*) a Česká pirátská strana (1 mandát, *stejný počet jako v posledních volbám, 6,76 %*). Následující tabulka shrnuje veškeré zastupitele města (*podzim 2022*):

Tabulka 30: Zastupitelé města Dvůr Králové nad Labem (volební období 2022–2026)

Jméno zastupitele	Strana/hnutí
Helbich Jan, Ing.	ANO 2011
Gluz Vladimír	ANO 2011
Jarolím Jan, Ing.	ANO 2011
Jiříčková Alexandra, Mgr.	ANO 2011
Kratěna Jaroslav	ANO 2011
Kraus Pavel	ANO 2011
Krýza Luděk	ANO 2011
Kříž Jan, Ing.	ANO 2011
Špačková Jana, JUDr.	ANO 2011
Bém Jan	Občanská demokratická strana
Hroneš Petr, MUDr.	Občanská demokratická strana
Zlámal Vít, Mgr.	Občanská demokratická strana
Černý Radan, Mgr.	Sportovci pro Dvůr
Ježek Stanislav, Mgr.	Sportovci pro Dvůr
Kubica Dušan, Mgr.	Sportovci pro Dvůr
Harwot Linda, Mgr., Ph.D.	DKoalice
Pešková Staníková Marta, Mgr.	DKoalice
Petráček Antonín, MUDr.	DKoalice
Kiriakovský Nasik	STAROSTOVÉ A VÝCHODOČEŠI-SÍLA DVORA
Šturma Vítězslav, Ing., MBA	STAROSTOVÉ A VÝCHODOČEŠI-SÍLA DVORA
Černý Ota, Ing. arch.	Česká pirátská strana

Zdroj: Vlastní zpracování; (Městský úřad Dvůr Králové nad Labem, 2022b)

Zastupitelstvo města se schází dle potřeby, nejméně však jednou za tři měsíce a jeho jednání se zpravidla odehrává v Hankově domě. Veškerá jednání jsou veřejně přístupná. Pro usnášeníschopnost zastupitelstva musí být přítomna nadpoloviční většina jeho členů. Město Dvůr Králové nad Labem zveřejňuje usnesení, audiozáznam i zápis ze zasedání na svých internetových stránkách.

Druhým orgánem města je rada města, která je výkonným orgánem v oblasti samostatné působnosti a ze své činnosti se zodpovídá zastupitelstvu města. Po volbách v roce 2022 došlo k vytvoření koalice mezi vítězným ANO 2011 a STAROSTOVÉ A VÝCHODOČEŠÍ-SÍLA DVORA, kteří společně drží těsnou většinu (11 křesel z 21). Následující tabulka shrnuje radní města Dvůr Králové nad Labem (podzim 2022):

Tabulka 31: Radní města Dvůr Králové nad Labem (podzim 2022)

Jméno zastupitele	Strana/hnutí
Ing. Jan Helbich	ANO 2011
Ing. Jan Jarolím	ANO 2011
Mgr. Alexandra Jiříčková	ANO 2011
Luděk Krýza	ANO 2011
JUDr. Jana Špačková	ANO 2011
Nasik Kiriakovský	SÍLA DVORA
Ing. Vítězslav Šturma, MBA	SÍLA DVORA

Zdroj: Vlastní zpracování; (Město Dvůr Králové nad Labem, 2022b)

Třetím orgánem města je starosta, který byl zvolen zastupitelstvem města. V současné době (podzim 2022) jím je Ing. Jan Jarolím, jehož uvolněnými místostarosty jsou Ing. Jan Helbich a Ing. Vítězslav Šturma, MBA.

Čtvrtým orgánem města je městský úřad, který vykonává úkoly samostatné působnosti a přenesené působnosti města.

Městský Úřad (MěÚ) Dvůr Králové nad Labem se skládá z osmi samostatných budov, ve kterých se nachází jednotlivé orgány MěÚ. Těmito budovami jsou:

- HLAVNÍ BUDOVA čp. 38, nám. T. G. Masaryka
- BUDOVA čp. 35, nám. T. G. Masaryka
- BUDOVA čp. 400, Švehlova ul.
- BUDOVA čp. 59, nám. T. G. Masaryka
- BUDOVA čp. 574, Nedbalova ul.
- BUDOVA čp. 749, Rooseveltova ul.
- BUDOVA čp. 795 – bývalá ZŠ v Komenského ulici
- BUDOVA čp. 3 – bývalá budova městské spořitelny, nám. T. G. Masaryka

Pro jednotlivé úseky MěÚ jsou zřízeny odborné a oddělení, které jsou následující:

- Kancelář starosty města
- Kontrola a interní audit
- Krizové řízení
- Oddělení vztahů k veřejnosti
- Odbor kanceláře tajemníka úřadu
- Odbor dopravní a správní
- Odbor ekonomiky a majetku města

- Odbor informatiky
- Odbor rozpočtu a financí
- Odbor rozvoje, investic a správy majetku
- Odbor školství, kultury a sociálních věcí
- Odbor výstavby a územního plánování
- Odbor životního prostředí
- Odbor obecní živnostenský úřad.

Dalším orgánem města je komise, v případě, že jí byl svěřen výkon přenesené působnosti. V opačném případě jsou komise, společně s výbory iniciativními a poradními orgány města. Lze říci, že v tomto případě jsou komise a výbory orgány orgánů města.

Zastupitelstvo města zřídilo dva zákonem stanovené výbory – finanční výbor a kontrolní výbor. Pro volební období 2022–2026 zřídilo město sedmičlenný finanční výbor vedený předsedkyní Mgr. Lindou Harwot, Ph.D., jež je zastupitelkou města. Kontrolní výbor má také sedm členů a je řízen Janem Bémem, také zastupitelem města. Zřízeny jsou také osadní výbory: OV Žireč, OV Zboží, OV Lipnice a OV Verdek.

Komise zřizuje rada města jako své iniciativní a poradní orgány, kterým ukládá v rámci své působnosti úkoly podle svých potřeb, řídí, kontroluje a hodnotí jejich činnost a jmenuje jejich předsedy a členy. Přidělovat úkoly komisi jsou oprávněni kromě rady i starosta a jeho zástupci v rozsahu svých kompetencí. Za svou činnost odpovídají radě. Kromě plnění úkolů, které komisi rada uložila, předkládá komise radě na úseku činnosti, pro který byla zřízena, stanoviska a náměty. Rada je oprávněna komise rušit, slučovat a rozdělovat. Lze říci, že si rada města může zřídit téměř jakoukoliv komisi, kterou pro svou činnost potřebuje. V současné době má město **13 komisí**: cestovního ruchu, kulturní, sportovní, životního prostředí, stavebně-architektonickou, dopravní, prevence kriminality, památkovou, redakční radu, likvidační, škodní, sociální a zdravotní.

1.7.2 Hospodaření a majetek města

Hospodaření města

Rozpočet města je finančním plánem, jímž se řídí financování jeho činností a je definován Zákonem č. 250/2000 Sb., o rozpočtových pravidlech územních rozpočtů. Při jeho zpracování se vychází ze střednědobého výhledu rozpočtů, přičemž je shodný s kalendářním rokem. Většinou je schvalován jako vyrovnaný, přičemž ve výjimečných případech může být schválen jako přebytkový (*pokud jsou příjmy daného roku určeny k využití v následujících letech, nebo pokud dochází ke splácení jistiny úvěrů z přechozích let*) či schodkový (*pokud lze schodek uhradit prostředky z minulých let nebo smluvně zabezpečenou půjčkou*) (Česko, 2000).

Rozpočtová skladba městského rozpočtu je poměrně složitá. Na příjmové straně jsou zásadními kategoriemi daňové příjmy (*daně z příjmů, zisků a kapitálových výnosů; 12 - daně, poplatky a jiná obdobná peněžitá plnění ze zboží a služeb v tuzemsku; 13 - Daně a poplatky z vybraných činností a služeb a 15 - příjem z majetkových daní*), nedaňové příjmy (*21 příjem z vlastní činnosti a odvody přebytků*

organizací s přímým vztahem; 22 přijaté sankční platby a vratky transferů; 23 příjem z prodeje neinvestičního majetku a ostatní nedaňové příjmy), přijaté transfery (41 neinvestiční a 42 investiční) a kapitálové příjmy (31 příjem z prodeje dlouhodobého majetku a ostatní kapitálové příjmy).

Na výdajové straně jsou rozděleny běžné (50 výdaje na platy a obdobné a související výdaje; 51 výdaje na neinvestiční nákupy a související výdaje; 52 neinvestiční transfery soukromoprávními osobám; 53 neinvestiční transfery veřejnoprávními osobám a mezi peněžními fondy téže osoby a platby daní; 54 neinvestiční transfery a některé náhrady fyzickým osobám; 56 neinvestiční půjčené prostředky, 58 výdaje na náhrady za nezpůsobenou újmu a 60 ostatní neinvestiční výdaje) a kapitálové výdaje (61 investiční nákupy a související výdaje a 63 investiční transfery).

Následující tabulka shrnuje plánované příjmy a výdaje se skutečnými příjmy a výdaji za posledních 5 ukončených let.

Tabulka 32: Vývoj plánovaného a skutečného rozpočtu města Dvůr Králové nad Labem (2017–2021); v tis. Kč

Rok		2017	2018	2019	2020	2021
Plánované konsolidované příjmy		322 006	360 995	425 644	447 803	404 564
Skutečné konsolidované příjmy		368 388	419 435	436 825	474 744	425 921
z toho	daňové příjmy	224 185	241 505	263 388	244 259	271 779
	nedaňové příjmy	92 772	91 772	104 940	82 030	78 586
	kapitálové příjmy	11 443	30 448	8 539	12 127	13 963
	přijaté transfery	39 988	55 709	59 958	136 358	61 593
Plánované konsolidované výdaje		380 289	437 981	478 975	483 184	444 780
Skutečné konsolidované výdaje		367 918	422 311	530 746	412 512	392 456
z toho	běžné výdaje	287 715	305 033	382 003	306 077	312 755
	kapitálové výdaje	80 203	117 278	148 743	106 435	80 701

Zdroj: Vlastní zpracování; (Monitor státní pokladna, 2022)

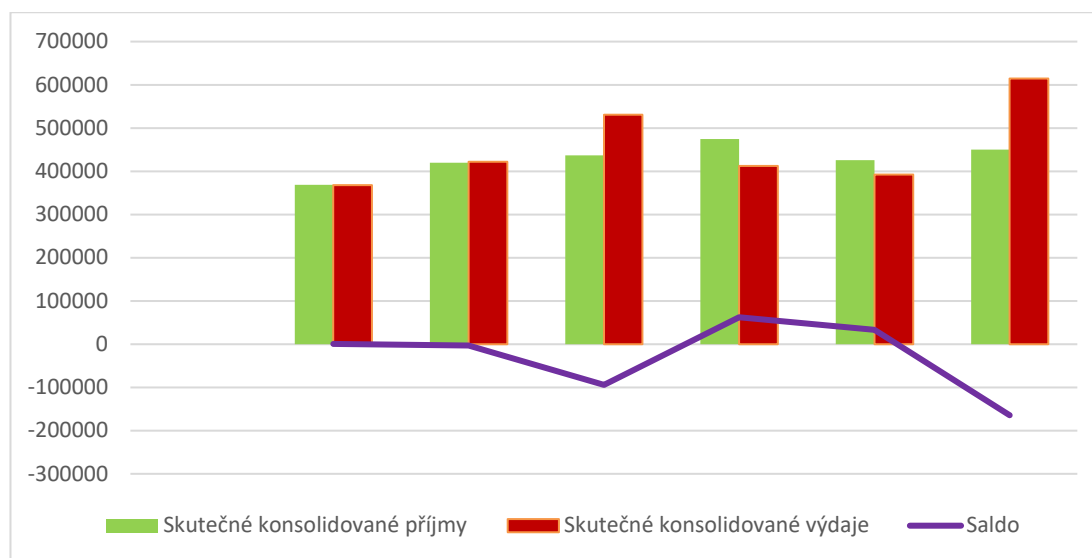
Z tabulky vyplývá poměrně rovnoměrné rozložení příjmů, které postupně narůstají. Jedinou výjimkou je rok 2021, který však byl ve velké míře ovlivněn pandemií SARS Cov-2 (*Covidu-19*), respektive se do něj pandemie nejvíce promítla. Z hlediska příjmů je poté zajímavý rok 2020, kdy město získalo daleko větší transferové příjmy než v ostatních letech, přičemž jsou způsobeny především kompenzacemi ze státního rozpočtu. Z hlediska výdajů jsou opět poměrně rovnoměrná data, která jsou opět ovlivněna pandemií. Z dat je patrné, že byly omezeny především kapitálové výdaje.

Pro rok 2022 město Dvůr Králové nad Labem schválilo rozpočet, jehož příjmy jsou plánovány na 450.168 tis. Kč, tudíž v intencích roku 2020. Z hlediska výdajů však město plánuje 614.672 tis. Kč, které jsou spojeny především s kapitálovými výdaji, především s pořízením dlouhodobého hmotného majetku. Město se tedy dle ekonomické teorie chová přesně tak, jak by mělo, kdy podporuje poptávku vytvářením

veřejných zakázek v době „krize“. Jelikož je v době tvorby analytické části tohoto dokumentu (*podzim 2022*) rok neskončený, nevíme, jaké byly skutečné příjmy a výdaje.

Následující graf shrnuje skutečné příjmy a výdaje městského rozpočtu, doplněné o schválená data pro městský rozpočet na rok 2022. V kombinovaném grafu se kromě těchto údajů nachází také saldo (*rozdíl příjmů a výdajů*). Z grafu je dobře patrné, že se město příliš nezadlužuje. Jediným výkyvem je právě rok 2022, přičemž tyto výdaje nelze hodnotit. Z obecného úhlu pohledu teoretické ekonomie je však z hlediska jednorázových kapitálových výdajů v tomto období zadlužení téměř žádoucí, respektive nelze hodnotit jako špatné.

Graf 16: Vývoj příjmů, výdajů a salda městských rozpočtů Dvora Králové nad Labem (2017–2022)



Zdroj: Vlastní zpracování; (Monitor státní pokladna, 2022)

Co se týče financování, jak již bylo zmíněno, město má možnost využít 3 základní druhy financování, respektive skupiny:

- Vlastní prostředky obecního rozpočtu

U obecního rozpočtu a využití je to poměrně jednoduché. Město musí nejprve pokrýt obligatorní výdaje, které se dají nazvat jako 5 – Běžné výdaje. Na rozvojovou činnost jsou poté využity prostředky 6 – Kapitálových výdajů.

- Prostředky partnerů rozvoje v obci

Partneři rozvoje obce jsou především podnikatelské subjekty, spolky, občanské sdružení, neziskové organizace, občané a tzv. „sdužování prostředků“, přičemž jde většinou o subjekty na území obce. Ty participují na celém chodu, většinou pak na určitých událostech pořádaných ve městě, případně na určité specifické cíle.

- Cizí zdroje

Cizími zdroji jsou buď účelové dotace, respektive transferové platby směřující, většinou, z vyšších míst státní, nadnárodní, správy právě do města. Druhým, klasickým způsobem využití cizích zdrojů jsou finanční výpomoc od jiných subjektů, úvěry od bankovních institucí či emise vlastních cenných papírů. Z pohledu těchto subjektů je město velice reliabilní a solventní partner s nízkým rizikem nesplácení.

Z hlediska cizích zdrojů má v současné době město Dvůr Králové nad Labem [2 úvěry](#), jeden na investiční záměry mezi lety 2021–2024 od Československé obchodní banky, a. s., ve výši 160 mil. Kč, z něhož zatím (*podzim 2022*) bylo čerpána částka necelých 4 mil. Kč. Druhý úvěr na výstavbu nemovitosti od Hypoteční banka, a. s., v hodnotě 21,69 mil. Kč má město vyčerpaný (Monitor státní pokladna, 2022).

Majetek města

Majetek se dělí na hmotný, nehmotný a finanční. **Hmotný majetek** města Dvůr Králové nad Labem můžeme rozdělit na movitý a nemovitý. Movitý majetek, jakož forma vlastnictví, označuje jakýkoliv majetek, kterým lze manipulovat. Jako příklad lze uvést dopravní prostředky, zařízení, materiál, majetková práva, cenné papíry a řadu dalších věcí. Nemovitým majetkem tedy nelze manipulovat a označujeme jím především pozemky, budovy a jiné prostory, například v budovách. Ke konci roku 2021 disponovalo město dlouhodobým hmotným majetkem ve výši téměř 2,5 mld. Kč (Monitor státní pokladna, 2022).

Z hlediska movitého majetku vlastní město Dvůr Králové nad Labem obrovské množství věcí. Jako příklad lze uvést automobily, mobiliáře, elektroniku, (...). Z hlediska nemovitého majetku je ve vlastnictví města především řada nemovitostí a pozemků. Ke konci roku 2021 vlastnilo město stavby v hodnotě 2.265,5 mil. Kč a pozemky v hodnotě 1.003,5 mil. Kč. Z těchto dat vyplývá, že město Dvůr Králové nad Labem vlastní velké množství hmotného majetku (Monitor státní pokladna, 2022).

Nehmotný majetek města je relativně zanedbatelný, jeho hodnota dosahuje 9,5 mil. Kč ke konci roku 2021 a jde například o software. Z hlediska **finančního majetku** má město ke konci roku 2021 k dispozici dlouhodobý finanční majetek v hodnotě 22,91 mil. Kč (*především majetkové účasti*) a 56,2 mil. Kč v krátkodobém finančním majetku (*především běžný účet*) (Monitor státní pokladna, 2022).

1.7.3 e-Government

E-Government neboli elektronická vláda má mnoho definic. Ministerstvo vnitra České republiky jej definuje jako „*správu věcí veřejných za využití moderních elektronických nástrojů, díky kterým bude veřejná správa k občanům přátelštější, dostupnější, efektivnější, rychlejší a levnější*“. Odborná zahraniční literatura označuje spíše jeho cíle, kterými by měli být zlepšení a zvýšení dostupnosti informací, transakcí a služeb pomocí informačních a telekomunikačních technologií (*ICT*) (Zaher Ali Al-Sai a Laith Mohammad Abualigah, 2017).

Ať už si vybereme jakoukoliv definici, hlavním sdělením je především transformace zbytné a robustní státní správy, na jakékoliv úrovni, do pružné, on-line, automatizované a atraktivní podoby s případným využitím AI (*Artificial Intelligence; umělé inteligence*). Primárními cíli je přiblížení státní správy občanům, zjednodušení a zefektivnění procesů komunikace mezi FO/PO a státní správou a redukce vysokých nákladů na provoz státní správy.

V České republice začal e-Government budováním jednotlivých pilířů, mezi lety 2007–2013, na základě transferových plateb z programu EU „Smart Administration“. Základními pilíři jsou Czech POINT (*síť kontaktních míst veřejné správy*), systém datových schránek a systém základních registrů (Ministerstvo vnitra České republiky, 2015). Město Dvůr Králové nad Labem v rámci projektu „Rozvoj služeb eGovernmentu v ORP Dvůr Králové nad Labem“ vybuďovalo, s 85 % finanční spoluúčasti EU, tzv. Technologické centrum, umístěné v budově ZŠ Komenského 795 za zhruba 3,5 mil. Kč, které slouží k provozu systémů spisových služeb včetně negarantovaných datových úložišť. Tento projekt dal základy e-Governmentu ve městě.

Následovaly další dva projekty s finanční spoluúčastí EU. V roce 2015 Virtualizace IT a zvýšení bezpečnosti TC v ORP Dvůr Králové nad Labem (zhruba 4 mil. Kč) a v roce 2018 Informační systémy MěÚ Dvůr Králové nad Labem (zhruba 6 mil. Kč.).

Vzhledem k morálnímu zastarání serverové technologie, zvyšujících se nároků na provoz a hrozby kybernetických útoků podalo město v roce 2022 žádost o dotaci Kybernetická bezpečnost Technologického centra města (zhruba 24,5 mil. Kč).

Z hlediska státní správy jde v této oblasti o opravdu dlouhý proces, který město Dvůr Králové nad Labem může ovlivnit pouze minimálně. Lze pouze doufat, že u příštího programu rozvoje města (*v roce 2030*) budeme mluvit o rapidní digitalizaci státní správy v posledních letech a jejím velkém posunu kupředu. Město může a podílí se na e-Governmentu, respektive digitalizaci, dílčími kroky, které jsou v jeho gesci. Příkladem může být Mapový portál GIS, který získal několik ocenění (*3. místo Egovernment The Best 2017, Zlatý erb 2020 jako nejlepší elektronická služba měst a obcí, ...*).

Dalšími dílčími kroky e-Governmentu jsou například elektronické objednání na registr vozidel, hlášení závad a nedostatků na majetku města, platba QR kódy nebo postupná elektronizace formulářů do interaktivní podoby. Za zmínku stojí také dílčí informační portály jako Klikací rozpočet města (finance.mudk.cz), Mapa strategických projektů města a Územní plán města. Poslední dva jmenované jsou pro veřejnost dostupné také prostřednictvím oceňovaného Mapového portálu GIS (mapy.mudk.cz).

1.7.4 Bezpečnost

Území města Dvůr Králové nad Labem spadá z hlediska zajišťování bezpečnosti pod [Obvodní oddělení Policie České republiky Dvůr Králové nad Labem](#)¹⁴ a pod Městskou policii Dvůr Králové nad Labem, jež je zřízena [Obecně závaznou vyhláškou č. 2/2007](#) Města Dvůr Králové nad Labem. K prvnímu zřízení městské policie však došlo již v roce 1992. Jak státní policie, tak městská policie mají 24hodinový provoz

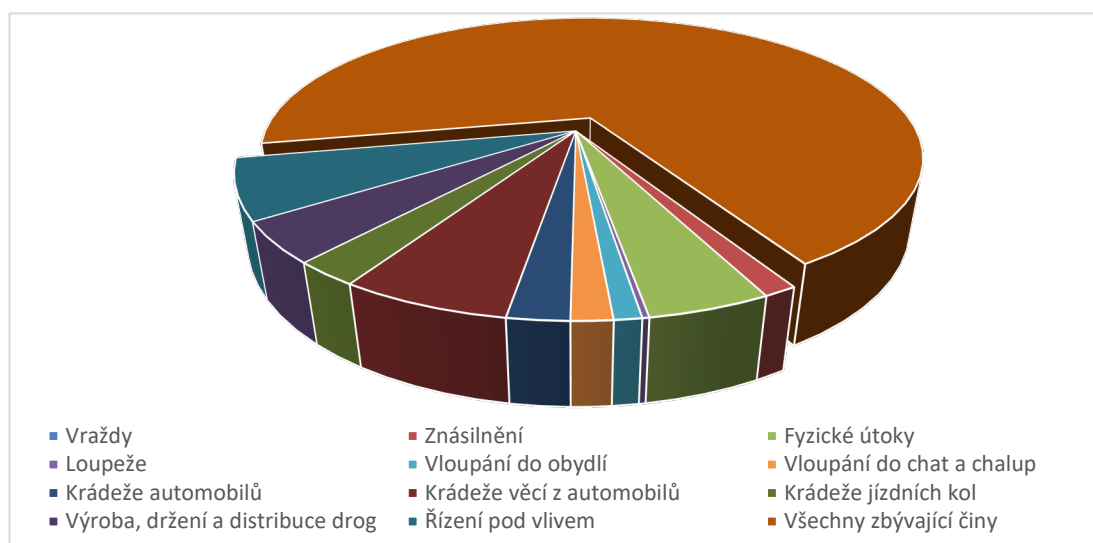
.....

¹⁴ *Obvodní oddělení Dvůr Králové nad Labem zajišťuje bezpečnost, respektive má území působnosti v: Bílá Třemešná (Nové Lesy), Bílé Poličany, Borovnice, Borovnička, Dolní Brusnice, Doubravice (Velehrádek, Zálesí), Dubenec, Dvůr Králové nad Labem (Lipnice, Verdek, Zboží, Žireč), Horní Brusnice, Hříbojedy (Hvězda), Choustníkovo Hradiště, Kocbeře (Nová Ves, Nové Kocbeře), Kohoutov, Kuks (Kašov), Lanžov (Lhotka, Miřejov, Sedlec, Záborov), Libotov, Litíč (Nouzov), Mostek (Debrné, Josefská Výšina, Mostecké Lázně, Přední Mostek, Souvrať, Zadní Mostek), Nemojov (Dolní Nemojov, Horní Nemojov, Nový Nemojov, Starobucké Debrné), Stanovice, Trotina, Třebihošť (Dolní Dehtov, Horní Dehtov), Velký Vřeštov, Vilantice (Chotěborky), Vítězná (Bukovina, Hájemství, Huntířov, Kocléřov, Komárov, Nové Zábory, Zábory), Vlčkovice v Podkrkonoší (Dolní Vlčkovice, Horní Vlčkovice), Zábřezí-Řečice, Zdobín.*

a jejich cílem je dbát na bezpečnost ve městě a jeho okolí. Státní policie má ve městě sídlo v ulici Legionářská 1234 a městská policie na adrese Roosveltova 794.

Z hlediska bezpečnosti je zásadním ukazatelem **kriminalita**. V rámci tohoto strategického dokumentu je analyzována na základě Obvodního oddělení Policie České republiky Dvůr Králové nad Labem, přičemž nejprve je analyzována struktura kriminality za poslední sledované období, respektive nejaktuálnější dostupná data. Následně dojde k porovnání, vývoji, trestných činů a indexu kriminality za posledních 5 let. Třetí a poslední a analýzou je z hlediska kriminality porovnání s okolními správními oblastmi a vyššími celky, na základě indexu kriminality. Následující graf shrnuje strukturu kriminality v Obvodním oddělení Policie České republiky Dvůr Králové nad Labem (OO PČR DKnL) v roce 2020 (leden–listopad¹⁵):

Graf 17: Struktura kriminality v OOP ČR DKnL



Zdroj: Vlastní zpracování; (Policie ČR, 2022)

Dostupná data ke struktuře kriminality v OO PČR DKnL nejsou příliš vypovídající, 2/3 kriminality jsou označeny jako „Zbývající trestné činy“. Když se však zaměříme pouze na výšeč grafu, můžeme odhalit, že nejčastějšími zjištěnými a označenými trestnými činy na území, jsou řízení pod vlivem alkoholu (26 případů/rok), krádeže věcí z automobilu (25 případů/rok), fyzické útoky (18 případů/rok) a výroba držení a distribuce drog (17 případů/rok).

¹⁵ Data za prosinec nejsou dostupná.

Tabulka 33: Vývoj trestných činů a indexu kriminality v OOP ČR DKnL (2016–2020)

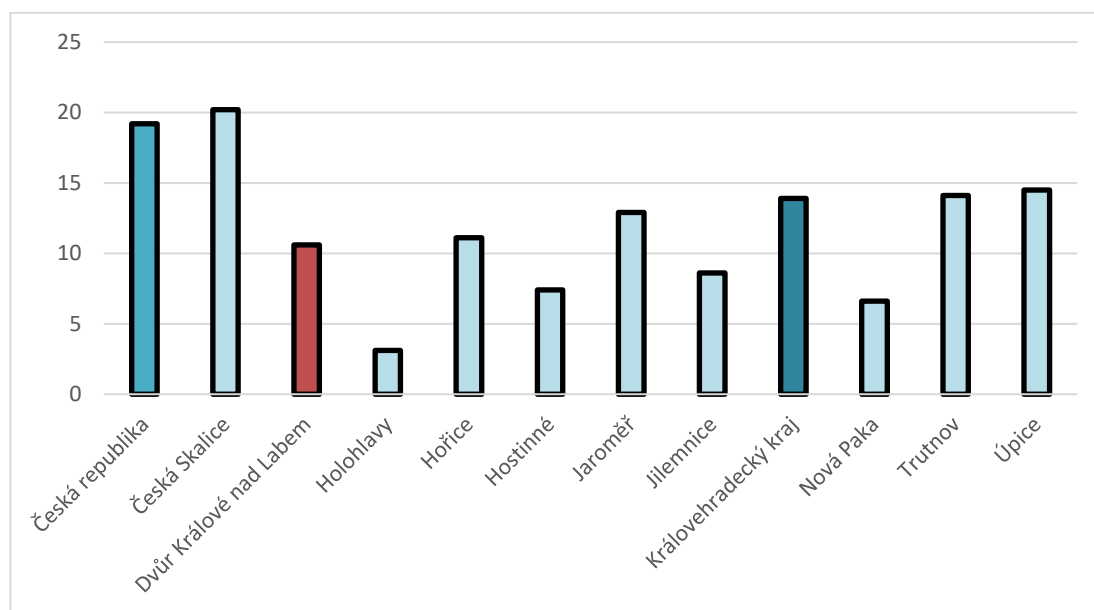
Rok	Počet trestných činů	Index kriminality
2016	286	104,3
2017	287	104,6
2018	267	97,3
2019	317	115,6
2020	232	84,6

Zdroj: Vlastní zpracování; (Policie ČR, 2022)

Z tabulky výše je velmi dobře patrné, že je ve sledovaném území poměrně nízká kriminalita. Konstantně se nachází ve druhém z pěti pásem kriminality (*druhém nejnižším*). Nelze pozorovat zásadní výkyv počtu trestných činů, který má však v čase výkyvy. Pozitivním ukazatelem je, že ve sledovaném území nepřekročila hodnota trestných činů hodnotu 1,0/den, respektive nedocházelo v žádném ze sledovaných let k více než jednomu trestnému činu denně.

Index kriminality ukazuje počet trestných činů na 10 000 obyvatel a je údajem, na jehož základě lze komparovat jednotlivé oblasti. Následující graf komparuje obvodní oddělení Dvůr Králové nad Labem se všemi sousedícími obvodními odděleními¹⁶, krajem a celou Českou republikou:

Graf 18: Komparace vybraných území dle indexu kriminality (2020)



Zdroj: Vlastní zpracování; (Policie ČR, 2022)

Z grafu vyplývá, že je oddělení Dvůr Králové nad Labem (*OO PČR DKnL*) se svou hodnotou 10,6 pod průměrem všech okolních oblastí. V porovnání s Královéhradeckým krajem je na tom Dvůr Králové nad

.....

¹⁶ Trutnov, Úpice, Česká Skalice, Jaroměř, Holohlavy, Hořice, Nová Paka, Jilemnice, Hostinné

Labem o 3,3 bodu lépe, tedy o téměř $\frac{1}{4}$, a v porovnání s celou Českou republikou má dokonce téměř o $\frac{1}{2}$ nižší hodnotu indexu kriminality.

V rámci bezpečnosti je důležitým prvkem také protipožární ochrana. Ve městě Dvůr Králové nad Labem se nachází Hasičský záchranný sbor Královéhradeckého kraje, respektive stanice Dvůr Králové nad Labem, spadající pod Územní odbor Trutnov (Hasičský záchranný sbor České republiky, 2022).

V městských částech města Dvůr Králové nad Labem se nachází tři sbory dobrovolných hasičů. Prvním dva zmíněné jsou výjezdovými jednotkami. První je [Sbor dobrovolných hasičů Žireč \(JPO III\)](#), jehož hlavní náplní jsou činnosti sportu (*požární sport a trénink mládeže*), kultury (*podílení se na kulturních činnostech ve městě, například: čarodějnice, pomlázková zábava, loučení prázdninami, bruslení na nádrži, ...*) a v neposlední řadě jednotka požární ochrany (*17členů, ochrana obyvatel, majetku a mazlíčků*) (Hasiči Žireč, 2022). Druhým je [Sbor dobrovolných hasičů Verdek, \(JPO V\)](#), jež plní stejné funkce. Třetím sborem je SDH Dvůr Králové nad Labem.

1.7.5 Krizové řízení a povodňový plán

Krizové řízení definuje Zákon č. 240/2000 Sb., o krizovém řízení a o změně některých zákonů, tzv. krizový zákon, jako: *souhrn řídicích činností orgánů krizového řízení zaměřených na analýzu a vyhodnocení bezpečnostních rizik a plánování, organizování, realizaci a kontrolu činností prováděných v souvislosti s přípravou na krizové situace a jejich řešením, nebo ochranou kritické infrastruktury* (Česko, 2001b). Nejde tedy pouze o samotné řešení vzniklé krizové situace, ale o systematickou přípravu na možné vzniknuvší situace.

Krizovou situací, která vyžaduje krizové řízení a je nezbytné se na ni připravovat formou krizového plánování, je jakákoliv mimořádná událost podle Zákona č. 239/2000 Sb., o integrovaném záchranném systému a změně některých zákonů, který ji definuje jako: *škodlivé působení sil a jevů vyvolaných činnostmi člověka, přírodními vlivy, a také havárie, které ohrožují život, zdraví, majetek nebo životní prostředí a vyžadují provedení záchranných a likvidačních prací* (Česko, 2001a), nebo narušení kritické infrastruktury nebo jiná nebezpečí, při nichž je vyhlášen stav nebezpečí, nouzový stav nebo stav ohrožení státu.

V souvislosti s krizovým řízením, respektive na základě krizového zákona, má město Dvůr Králové nad Labem zřízené pracoviště krizového řízení, které se nachází v budově Městského úřadu Dvůr Králové nad Labem, na adrese náměstí T. G. Masaryka 38, a zodpovědný je za něj, v době tvorby tohoto dokumentu, Ing. Pavel Lev. Město Dvůr Králové nad Labem má také zpracovanou [přípravu na jednotlivé mimořádné události](#) na svých internetových stránkách. Okruhy této přípravy jsou: tísňové volání, požár, povodeň, bouřky a vichřice, blackout, havárie s únikem nebezpečných látek, oznámení o uložení výbušniny a teroristická akce za použití střelné zbraně. V jednotlivých okruzích je poté definováno, jak se v dané situaci chovat (Město Dvůr Králové nad Labem, 2022d).

Z mimořádných událostí, přerůstajících v krizových stav, jsou pro město Dvůr Králové nad Labem největším nebezpečím [povodně](#). Povodně jsou přechodným výrazným zvýšením hladiny vodních toků, případně jiných povrchových vod. Hlavním nebezpečím povodní je vyplavení vody mimo tok, které může

způsobit škody. Příčin povodní může být několik, lze je rozdělit především do dvou kategorií, a to přirozené povodně (*přívalové deště, tání sněhu a ledu, ...*) a havarijní (*porucha vodního díla, ...*). Jedním z největších nebezpečí povodní je jejich rychlost, neočekávanost, přičemž v České republice je pravděpodobnost výskytu povodňových nebezpečí 1 % (*proto označení stoletá voda* Správně by to tedy mělo být:

Podle stupně povodňové aktivity je možné ohrožení povodní klasifikovat do tří stupňů: první stupeň (*stav bdělosti*), druhý stupeň (*stav pohotovosti*) a třetí stupeň (*stav ohrožení*), které jsou určovány na základě limitů vodních toků. Při druhém a třetím stupni jsou poté vyhlášovány a odvolávány povodňovými orgány (Česko, 2002).

Město Dvůr Králové nad Labem má zpracovány 2 povodňové plány, a to [Povodňový plán města Dvůr Králové nad Labem](#) a [Povodňový plán ORP Dvůr Králové nad Labem](#), které byly oba zpracovány v roce 2019. Povodňový plán je dokument, který obsahuje způsob zajištění včasných a spolehlivých informací o vývoji povodně, možnosti ovlivnění odtokového režimu, organizaci a přípravu zabezpečovacích prací, způsob zajištění včasné aktivizace povodňových orgánů, zabezpečení hlásné a hlídkové služby a ochrany objektů, přípravy a organizace záchranných prací a zajištění povodní narušených základních funkcí v objektech a v území a stanovené směrodatné limity stupňů povodňové aktivity (Město Dvůr Králové nad Labem, 2019c).

Ze zákona mají povodňové plány tři části: věcnou (*údaje pro zajištění ochrany před povodněmi, např.: stanovené stupně povodňové aktivity*), organizační (*kontrakty na povodňovou komisi a účastníky povodňové ochrany*) a grafickou (*mapy a plány obsahující například evakuační trasy, evakuační místa či záplavová území*), které mohou být doplněny o volitelné části každého zpracovatele, respektive zadavatele povodňového plánu. Na odkazech výše jsou dostupné oba aktuální (*podzim 2022*) povodňové plány města Dvůr Králové nad Labem, přičemž v nich lze nalézt podrobné informace o jakékoliv oblasti zájmu.

V rámci povodní je velice důležitý informační systém pro občany. Ve městě Dvůr Králové nad Labem byl v roce 2019, za spolufinancování z OPŽP, rozšířen varovný systém protipovodňové ochrany (*VISO*), který v současné době (*podzim 2022*) disponuje 109 hlásiči. Instalací nových hlásičů se podařilo zajistit informování o povodních v rámci veškerých potřebných i některých okrajových částí města. V roce 2022 město obdrželo dotaci na doplnění dalších hlásičů v okrajových částech města, v roce 2023 tak bude nainstalováno dalších 68 hlásičů. Dalšími možnostmi informování občanů jsou veškeré, v dokumentu popsání, formy komunikace s občany, v tomto případě především SMS prostřednictvím SMS Infokanálu, zveřejněním na internetových stránkách města, úřední desce či na sociálních sítích a v mobilní aplikaci.

1.8 Zhodnocení dotazníkového šetření

Dotazníkové šetření bylo realizováno v průběhu září a října roku 2022, konkrétně od 12. září do 17. října. Občané a subjekty působící v obci měli k dispozici dvě varianty vyplnění dotazníku, buď v papírové formě (*jež mohl být odevzdán na městském úřadě, v městském informačním centru, městském muzeu a v městské knihovně Slavoj*) či v elektronické podobě na [odkazu](#), prostřednictvím služby Google Forms, zveřejněném na internetových stránkách města (Google forms, 2022).

Dotazníkové šetření bylo zcela anonymní a využívalo veškerých etických aspektů, především principu dobrovolné participace a principu přesnosti/správnosti. Jednalo se o smíšený dotazník, především kvantitativní, přičemž v určitých otázkách mohli občané zanechat kvalitativní odpovědi (*rozepsat se*).

Dotazníkové šetření obsahovalo 21 otázek, přičemž respondenti mohli vybírat, dle otázky, mezi jednou odpovědí, více odpověďmi (*multiple choice*), hodnotu na škále či formu otevřené odpovědi.

Kompletní dotazník je dostupný na následujícím [odkaze](#)¹⁷. Po sběru veškerých papírových dotazníků byly odpovědi převedeny zástupcem města do elektronické podoby, díky čemuž mohlo dojít k lepšímu statistickému zpracování odpovědí.

Celková návratnost dotazníku byla 147, což je velice nízké číslo, které odpovídá pouhým 0,97 % obyvatel města Dvůr Králové nad Labem. I v případě, kdybychom brali pouze osoby v produktivním a postproduktivním věku, vychází návratnost dotazníku na 1,13 % obyvatel. Z celkového pohledu tedy dotazníkové šetření a jeho výsledky nejsou příliš reprezentativní. Můžeme pouze polemizovat, proč dotazník vyplnilo takto malé množství lidí, když jej město značně propagovalo. Na druhou stranu můžeme brát odpovědi jako reprezentativní vzorek aktivních obyvatel města Dvůr Králové nad Labem, jichž tedy není velké množství, ale mají svou váhu. Výsledky mohou pomoci vyplnění přání občanů a směřovat město dle jejich očekávání. Je možné, že větší množství občanů přijde na veřejné projednávání strategické části tohoto dokumentu a také vyjádří svůj názor.

.....

¹⁷ <http://forms.gle/VVozN1SG4zsqYxg2A>

1.9 Výsledky dotazníkového šetření

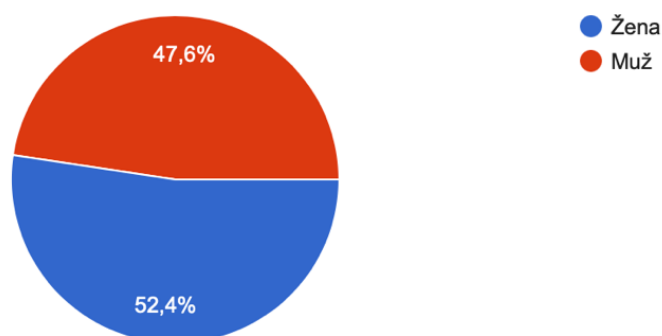
Výsledky dotazníkové šetření budou analyzovány otázku po otázce, což přispěje k relevantnosti výstupů.

Otázka č. 1: Pohlaví

Z hlediska pohlaví byla mezi respondenty většina žen (52,4 %), mužů bylo 47,6 %, což znamená, že žádný z respondentů neuvedl jiné pohlaví, přičemž jej ani nespecifikoval.

Pohlaví:

147 odpovědí

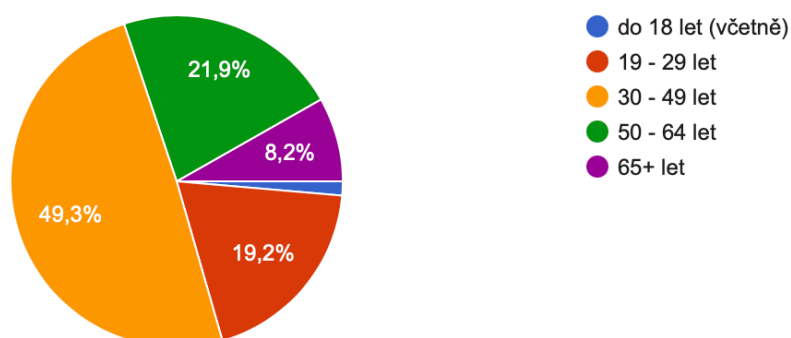


Otázka č. 2: Věk

Věk byl, pro účely dotazníkového šetření, rozdělen do 5 základních kategorií, které pomohou lépe definovat respondenta. Téměř polovina z nich byla ve věku 30–39 let (49,3 %). Na druhé straně mezi respondenty do 18 let byly pouze 2 odevzdané dotazníky (1,4 %). Tento údaj může hovořit o nižší participace teenagerů na chodu města, což může být jednou z otázek, na kterou by se vedení města mohlo zaměřit.

Věk:

146 odpovědí

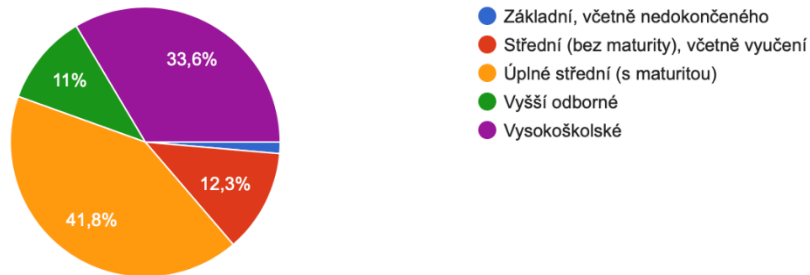


Otázka č. 3: Dokončené vzdělání

Dokončené vzdělání může ukázat, jaké osoby spíše participují na chodu města, přičemž se tato struktura může promítnout také do dalších otázek, respektive analýzy odpovědí. Nejvyšší počet odpovědí byl občanů s úplným středním vzděláním s maturitou (41,8 %) a od vysokoškolsky vzdělaných respondentů (33,6 %). Naopak nejméně zastoupeni byli respondenti se základním vzděláním (1,4 %).

Dokončené vzdělání:

146 odpovědí

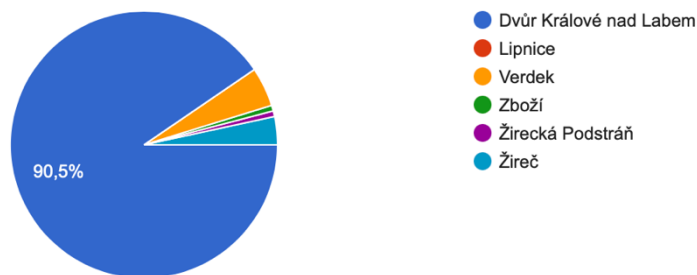


Otázka č. 4: Bydliště/sídlo/pobočka firmy

Z hlediska bydliště, sídla či pobočky firmy byla naprostá většina ze Dvora Králové nad Labem (90,5 %), následována částí obce Verdek (4,8 %), Žireč (3,4 %), Zboží (0,7 %), Žirecká Podstráň (0,7 %), z Lipnice na tuto otázku neodpověděl žádný respondent.

Bydliště/sídlo/pobočka firmy:

147 odpovědí

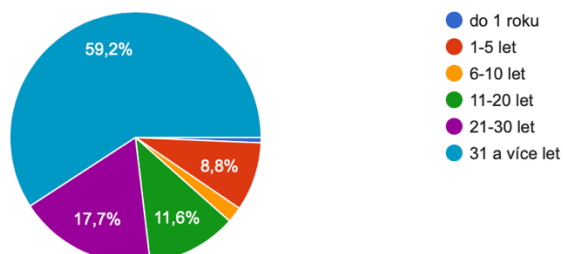


Otázka č. 5: Jak dlouho ve městě působíte?

Respondenti u této otázky vybírali mezi předem definovanými intervaly, které pomohly určit dobu, jakou respondenti ve městě působí. Více než polovina respondentů (59,2 %) žije/působí ve městě více než 31 let, přičemž téměř 90 % respondentů žije/působí ve městě déle než 11 let.

Jak dlouho ve městě žijete/působíte?

147 odpovědí

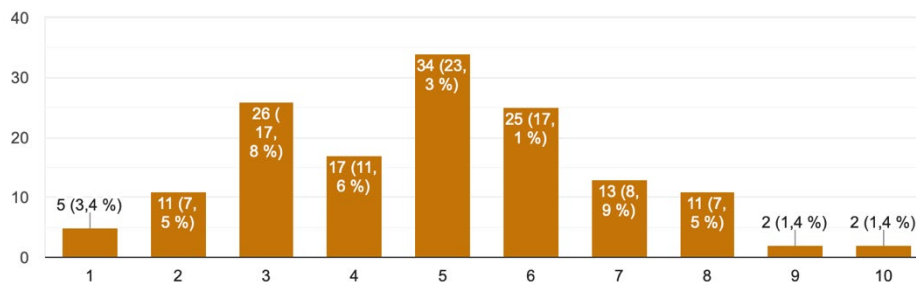


Otázka č. 6: Jak se Vám ve městě žije?

U této otázky respondenti vybírali na škále od 1 do 10, přičemž 1 bylo velmi dobře a 10 velmi špatně. Průměrem odpovědí byla hodnota 4,86, která odpovídá mírně lepšímu průměru.

Jak se Vám ve městě žije?

146 odpovědí

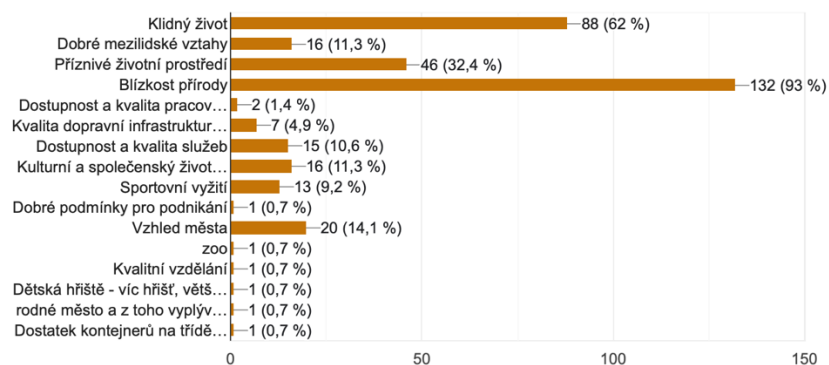


Otázka č. 7: Co se Vám na Vašem městě nejvíc líbí? (zaškrtněte maximálně 5 variant)

U této otázky mohli respondenti vybrat 5 variant, které si mohli vybrat z předem navržených, případně napsat variantu. S 93 % s přehledem zvítězila varianta „blízkost přírody“, následovaná „klidným životem“ s 62 % a „příznivým životním prostředím“ s 32,4 %. Zbylé odpovědi byly poměrně roztržštěné, viz následující obrázek:

Co se Vám na Vašem městě nejvíc líbí? (zaškrtněte maximálně 5 variant)

142 odpovědí

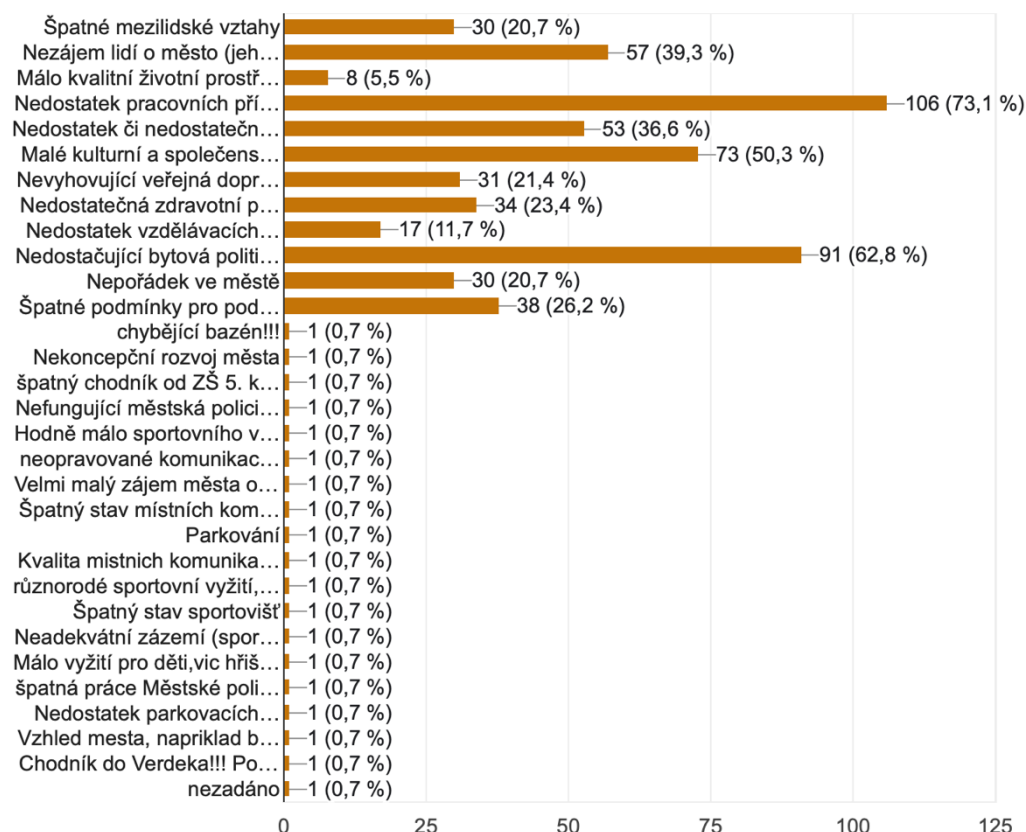


Otázka č. 8: Co se Vám naopak ve městě nelíbí? (zaškrtněte maximálně 5 variant)

Tato otázka měla totožný princip jako předchozí 7. otázka, přičemž hodnotila, co se respondentům ve městě nelíbí. Nejvyšší počet hlasů získal „nedostatek pracovních příležitostí“ s 73,1 % následovaný „nedostačující bytovou politikou města“ s 62,8 %. Další odpovědi respondentů, včetně jejich vlastních shrnuje následující graf.

Co se Vám naopak ve městě nelíbí? (zaškrtněte maximálně 5 variant)

145 odpovědí



Tuto otázku si zástupci města Dvůr Králové nad Labem podrobně analyzují, především relevantnost odpovědí a pokusí se minimalizovat věci, které se respondentům na městě nelíbí.

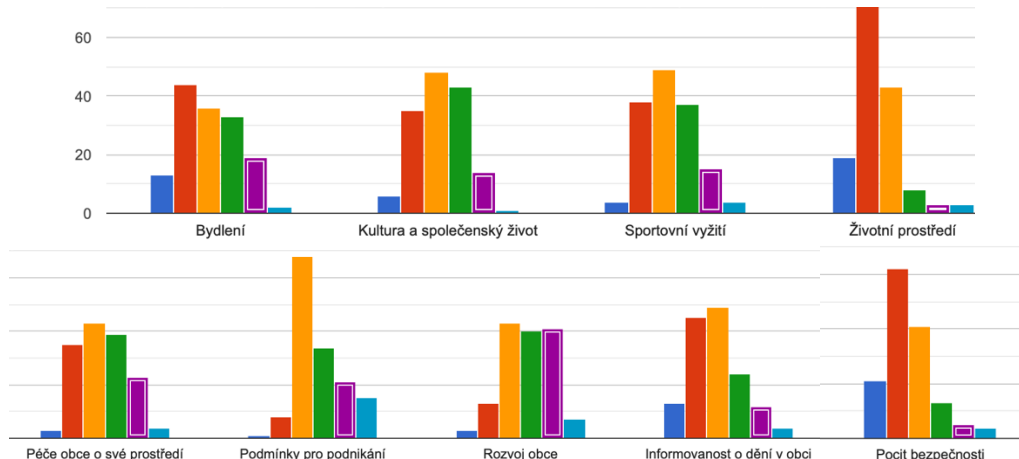
Otázka č. 9: Jaké služby Vám ve městě nejvíce chybí?

Tato otázka byla první otevřenou otázkou dotazníkového šetření. Po podrobné analýze odpovědí respondentů, respektive 82 odpovědí u této otázky, byly vybrány klíčové služby, které respondentům nejvíce chybí.

Klíčovou službou, která byla v rámci odpovědí nejčastější, jež respondentům nejvíce chyběla byl krytý bazén. Druhou, často zmiňovanou službou, byl nedostatečný počet lékařů, především poté zubařů ve městě. Třetí služba by se dala shrnout jako nízký počet menších, lokálních obchodů nejrůznějších druhů, případně jejich nedostatečná otevírací doba.

Otázka č. 10: Pokuste se zhodnotit město z hlediska níže uvedených oblastí:

V rámci této otázky mohli respondenti ohodnotit 9 definovaných oblastí (*bydlení, kultura a společenský život, sportovní vyžití, životní prostředí, péče obce o své prostředí, podmínky pro podnikání, rozvoj obce, informovanost o dění v obci, pocit bezpečnosti*) na základě škály (*velmi spokojen – spíše spokojen – neutrální – spíše nespokojen – nespokojen – je mi to lhostejné*). Výsledky shrnují následující grafy:



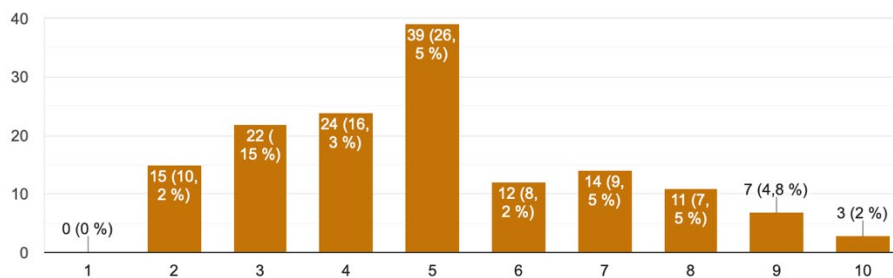
Z hlediska těchto odpovědí je pro město důležitým signálem, že jsou respondenti ve většině oblastech spokojeni. Z analýzy vyplývá jeden důležitý bod, a to, že je 81 respondentů, tedy více než 1/2 (55,1 %), spíše nespokojeno nebo velmi nespokojeno s rozvojem obce. Věříme, že v tomto ohledu pomůže změnit názor těchto respondentů například nový program rozvoje města.

Otázka č. 11: Mezilidské vztahy považujete za

U této otázky respondenti vybírali na škále od 1 do 10, přičemž 1 bylo velmi dobře a 10 velmi špatně. Průměrem odpovědí byla hodnota 5,02, která odpovídá průměrné hodnotě. Zajímavým ukazatelem mohou být extrémní, kdy nikdo z respondentů nepovažuje mezilidské vztahy za velmi dobré.

Mezilidské vztahy považujete za:

147 odpovědí

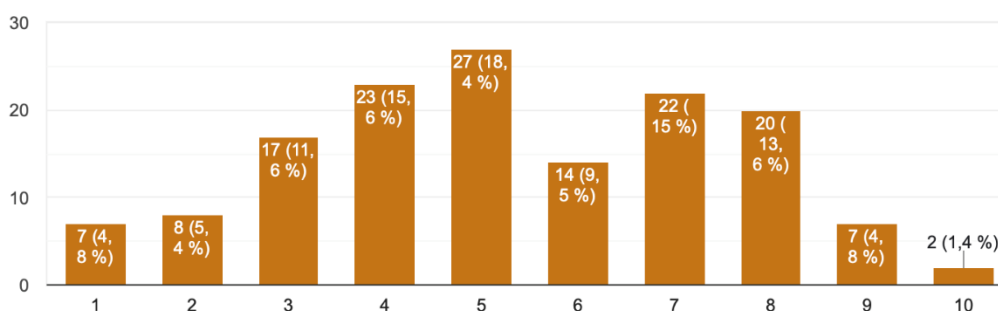


Otázka č. 12: Myslíte si, že obyvatelé obce mají dostatek příležitostí ke vzájemným společenským kontaktům/interakcím?

Tato otázka měla stejný princip odpovědí, jako předešlá otázka č. 11. Respondenti vybírali na škále od 1 do 10, přičemž 1 bylo jednoznačně ANO a 10 jednoznačně NE. Průměrem odpovědí byla hodnota 5,32, která odpovídá lehce horšímu průměru.

Myslíte si, že obyvatelé obce mají dostatek příležitostí ke vzájemným společenským kontaktům/interakcím?

147 odpovědí

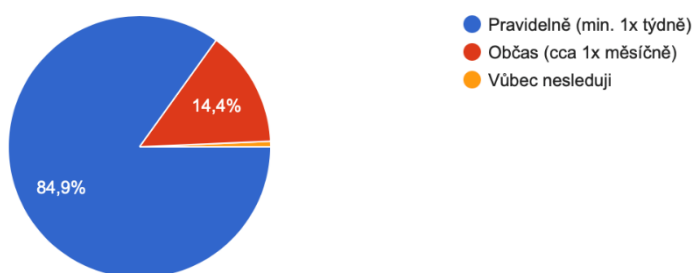


Otázka č. 13: Sledujete informace o dění ve městě?

U této otázky respondenti vybírali mezi 3 variantami: pravidelně (*minimálně 1x týdně*), občas (*minimálně 1x měsíčně*), vůbec nesledují. Výsledky této otázky jsou pro město Dvůr Králové nad Labem a jeho komunikační strategii velice pozitivní, 99,3 % obyvatel sleduje dění ve městě, přičemž 84,9 % pravidelně, minimálně 1x týdně. Pouze jedna osoba ze všech respondentů vůbec nesleduje dění ve městě.

Sledujete informace o dění ve městě?

146 odpovědí

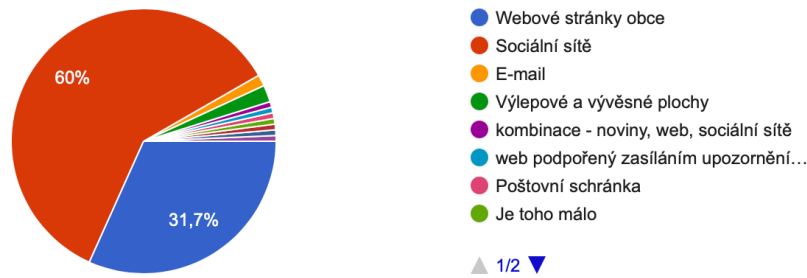


Otázka č. 14: Jaká forma komunikace Vám ze strany města nejvíce vyhovuje?

V rámci této otázky mohli respondenti vybrat některou z předem navržených variant nebo napsat vlastní formu komunikace, jež jim nejvíce vyhovuje. S postupující dobou a trendem elektronické komunikace jdou ruku v ruce výsledky tohoto průzkumu, 93,1 % respondentů preferuje internetovou formu komunikace. Z toho 60 % respondentů preferuje formu komunikace přes sociální sítě, 31,7 % přes internetové stránky města a 1,4 % e-mailem. Z této otázky vyplývá, že by se mělo město Dvůr Králové nad Labem ještě více zaměřit na sociální sítě, které se mohou v brzké době stát primárním komunikačním nástrojem, platformou, mezi městem a občany. Mezi dalšími odpověďmi, nezobrazovanými v legendě grafu, jsou kombinace jednotlivých forem komunikace.

Jaká forma komunikace Vám ze strany města nejvíce vyhovuje?

145 odpovědí

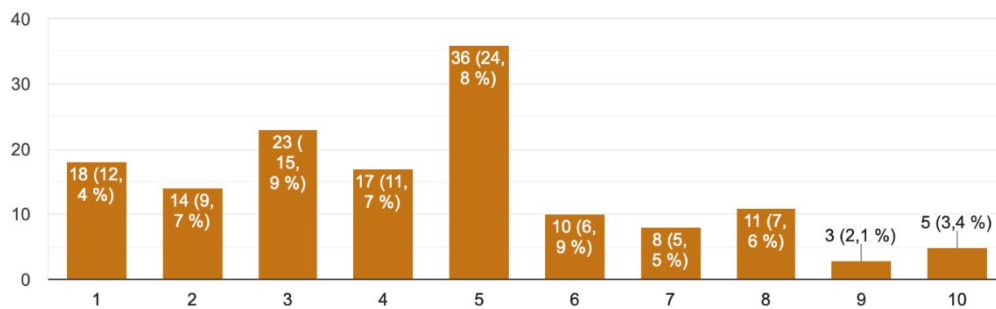


Otázka č. 15: Jste ochoten/ochotna podílet se na rozvoji obce?

U této otázky respondenti vybírali na škále od 1 do 10, přičemž 1 bylo jednoznačně ANO a 10 jednoznačně NE. Průměrem odpovědí byla hodnota 4,44, která odpovídá nadprůměrné hodnotě. Občané se tedy na rozvoji obce podílet chtějí, což demonstruje poměrně vysokou participaci respondentů na chodu města. S ohledem na nízký počet návratnosti dotazníku však tato data nemůžeme považovat za příliš relevantní, jelikož respondenty byly, pravděpodobně, osoby podílející se na rozvoji města.

Jste ochoten/ochotna podílet se na rozvoji obce?

145 odpovědí

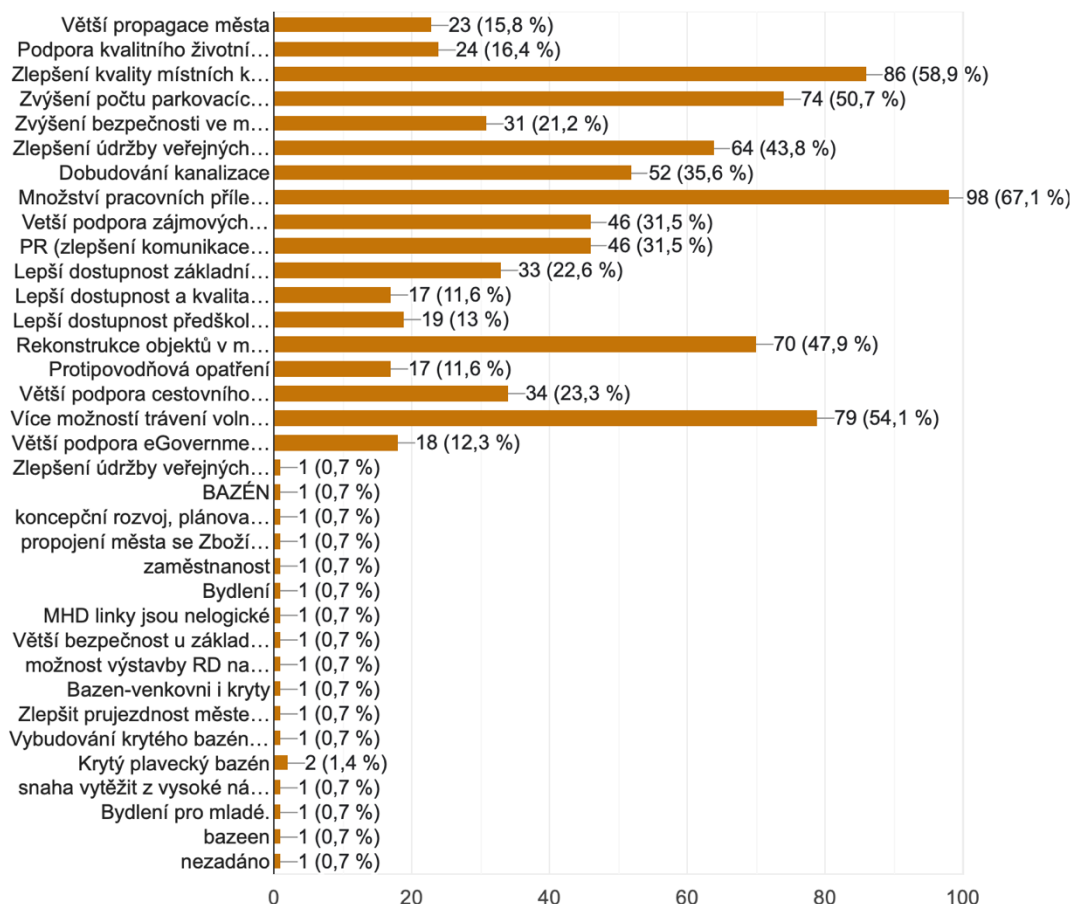


Otázka č. 16: Pokud se Vaše odpověď v předchozí otázce blížila odpovědi „ANO“, jak se můžete zapojit?

Tato otázka byla pro respondenty otevřenou otázkou, kde mohli vyjádřit, jakým způsobem se sami mohou zapojit do rozvoje města Dvůr Králové nad Labem. Na tuto otázku odpovědělo 51 respondentů, jejichž odpovědi se, po analýze, dají shrnout do tří základních oblastí. První je aktivní zapojení při akcích pořádaných městem či jeho organizacemi. Druhá oblast se dá shrnout do, v dotazníku použitého slovního spojení „použiji své ruce“, které shrnuje, že respondent pomůže s tím, co bude potřeba (*případně o co jej město požádá*). Poslední oblastí je poté „nevím“, která může spočívat ve dvou základních prouděch. Prvním může být, že město nepotřebuje pomoc s rozvojem a tím druhým nedostatečná, případně špatně přijatá komunikace respondentem, například komunikačním šumem.

Otázka č. 17: Vyberte z následujících možností oblasti, které je podle Vás důležité řešit v blízkém období z hlediska dalšího rozvoje města.

V rámci této otázky mohli respondenti vybrat několik (*kolik chtěli*) oblastí, které z hlediska rozvoje města považují za nejpalčivější. Jednou z možností bylo také vytvoření vlastní odpovědi, která nemusela korespondovat s předem navrženými odpověďmi. Nejdůležitější oblastí bylo z hlediska respondentů, stejně jako u otázky č. 8, množství pracovních příležitostí (67,1 %). Dalšími důležitými oblastmi byly pro respondenty: zlepšení kvality místních komunikací (58,9 %), více možností trávení volného času (54,1 %) a zvýšení počtu parkovacích míst (50,7 %).



Otázka č. 18: Kde shledáváte nejsilnější stránku města Dvůr Králové nad Labem (například oproti srovnatelným městům/obcím), tzv. konkurenční výhodu?

V rámci této otázky mohli respondenti vybrat pouze jednu odpověď, případně vytvořit svoji vlastní, která definuje konkurenční výhodu města, respektive jeho nejsilnější stránku. Téměř polovina respondentů (48,6 %) označila životní prostředí. Dobrou vizitkou pro je poté vedení města, které se v rámci odpovědi „Silné vedení města a jeho správné směřování či neustálý progres“ s 10,9 % umístilo na pomyslném druhém místě. Vysokého počtu poté dosáhla kvalitní infrastruktura (10,2 %) a možnosti trávení volného času (7,8 %). Z dalších odpovědí jsou to především ZOO či turistický potenciál.

Kde shledáváte **nejsilnější** stránku města Dvůr Králové nad Labem (například oproti srovnatelným městům/obcím), tzv. *konkurenční výhodu*?

128 odpovědí



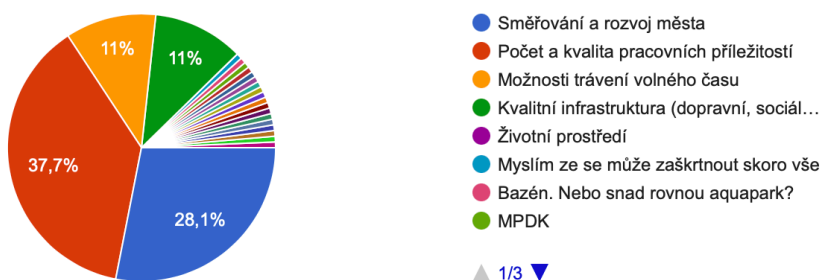
Otázka č. 19: Co naopak shledáváte jako klíčovou slabou stránku města Dvůr králové nad Labem (například oproti srovnatelným městům/obcím), respektive v čem je potřeba se nejvíce zlepšit?

U této otázky mohli, stejně jako u předchozí otázky č. 18, respondenti vybrat pouze jednu odpověď, případně vytvořit svou vlastní, co shledávají ve městě jako slabou stránku. Výsledkem této otázky je definice určitých oblastí či konkrétních bodů, které jsou příležitostí pro zlepšení města Dvůr Králové nad Labem. Díky jejich zlepšení se může město posunout na či nad úroveň srovnatelných měst/obcí a zlepšit kvalitu života svých občanů.

U této otázky se již potřetí objevuje odpověď počet a kvalita pracovních příležitostí (37,7 %), následovaná směřováním a rozvojem města (28,1 %), kvalitní infrastrukturou (11 %) a možnostmi trávení volného času (11 %). Mezi dalšími odpověďmi se objevuje především kombinace některých odpovědí (*respondent nechtěl/nemohl definovat klíčovou slabou stránku*), snaha o větší šetrnost v rámci výdajů (*především kapitálových*) a absence plaveckého bazénu.

Co naopak shledáváte jako klíčovou slabou stránku města Dvůr králové nad Labem (například oproti srovnatelným městům/obcím), respektive v čem je potřeba se nejvíce zlepšit?

146 odpovědí



Otázka č. 20: Pokuste se krátce definovat, kde vidíte město Dvůr Králové nad Labem v roce 2030 (Vaše osobní vize města)?

Tato otevřená otázka směřovala k osobní vizi města v roce 2030, kdy dochází k expiraci tohoto strategického dokumentu. Jakožto soukromé firmy potřebují svou vizi, potřebuje ji i město a v této otázce dostali respondenti prostor vyjádřit svůj názor.

Po analýze všech odpovědí lze definovat určité oblasti, do kterých lze zunifikovat jednotlivé osobní vize města v očích respondentů. První oblastí je bezesporu stárnoucí město. Respondenti si velice dobře uvědomují demografický vývoj města Dvůr Králové nad Labem. Tato vize nemusí být vůbec špatná, pokud se na tento vysoce pravděpodobný scénář připraví struktura hospodářství města dostatečně včas. Nemusí jít poté pouze o občany města, ale také o turistickou či specificky zacílenou klientelu, pro kterou mohou být služby města ideální destinací.

Druhou vizí je poté moderní město, prosperující ve všech směrech s vysoce kvalitní infrastrukturou a jasně stanoveným strategickým plánem. Takovýto scénář je ideální budoucností města Dvůr Králové nad Labem, se kterým se ztotožňují představitelé města a program rozvoje města může být jeho základem. Do této vize byly zakomponovány také odpovědi týkající se vybudování konkrétních prvků infrastruktury.

Třetí vizí, která se v odpovědích velice často objevovala, jsou nejrůznější pesimistické scénáře. Těm se město snaží formou dlouhodobého, střednědobého a krátkodobého plánování předejít a směřovat město tím správným směrem.

Otázka č. 21: Je něco, co v dotazníku nebylo řečeno, a chtěl/a byste na toto téma vyjádřit svůj názor?

V této poslední otázce dotazníku dostali respondenti volný prostor pro vyjádření svých názorů, pocitů či připomínek, kterými by mohli pomoci rozvoji města Dvůr Králové nad Labem.

V rámci této otázky byla většina odpovědí směřována ke konkrétním projektům města (*co se respondentům líbí/nelíbí*) či ke konkrétním otázkám, které město Dvůr Králové nad Labem interně vyhodnotí. Následuje výčet určitých tezí/nápadů směřujících k rozvoji města, jež by mohly být využity ve strategické části tohoto dokumentu: využití Mayerovy továrny, vytvoření inkubátoru pro podnikatele, zvyšování počtu zeleně ve městě, nedostatek igelitových sáčků pro pejskaře, směřování města jako turistické destinace, intenzivnější komunikace mezi městem a občany, vyšší participace občanů u projektů města, vybudování krytého bazénu, dostupnost lékařů, málo laviček, odpadkových košů a veřejných WC, transformace struktury ekonomiky a její jasné směřování, (...).

1.10 Výsledky veřejných projednávání

Veřejná projednávání se uskutečnila v sále ZUŠ R. A. Dvorského ve třech termínech, přičemž každé veřejné projednávání bylo věnováno předem definovaným oblastem, které kopírovaly témata pracovních skupin, vzniklých k tomuto dokumentu.

Tabulka 34: Informace o veřejných projednáváních

Datum a čas konání	Projednávané oblasti
4. dubna 2023	Hospodářský rozvoj a infrastruktura
11. dubna 2023	Cestovní ruch, volný čas, kvalita života
18. dubna 2023	Vzdělávání, sociální oblast, zdravotnictví

Zdroj: Vlastní zpracování

Všech veřejných projednávání se zúčastnili představitelé města, občané města a zástupci organizací ve městě působících. Moderováním všech veřejných projednávání byl pověřen zástupce společnosti DRAG s.r.o., tedy společnosti, která je zpracovatelem tohoto dokumentu. Zástupce společnosti se zároveň stal facilitátorem diskuze. Program veřejných projednávání byl následující, viz obrázek.

Obrázek 32: Program veřejných projednávání



The image shows a program slide with an orange header and footer. The title 'PROGRAM' is centered. Below it is a numbered list of six items. Item 4 has three sub-items with right-pointing chevrons. The DRAG logo is in the bottom right corner.

PROGRAM	
1.	Význam a tvorba dokumentu
2.	Struktura dokumentu a proces tvorby
3.	Dotazníkové šetření
4.	Klíčové oblasti rozvoje
	> Klady
	> Zápory
	> Projektové záměry
5.	Práce ve skupinách
6.	Diskuze

Zdroj: Vlastní zpracování

Přítomní veřejných projednávání byli seznámeni s významem strategického dokumentu pro rozvoj města Dvůr Králové nad Labem a s důvody pro jeho zpracování. Dále byla nastíněna a vysvětlena struktura a návaznosti samotného dokumentu s popisem jeho jednotlivých částí. Následovalo seznámení s nejzákladnějšími částmi, již zpracované, analytické části dokumentu, kdy byla například na základě grafů použitých v analytické části demonstrována demografická situace města Dvůr Králové nad Labem s pohledem do minulosti a predikcí jejího budoucího vývoje.

Následovalo představení výsledků dotazníkového šetření, které bylo jednou ze součástí zapojení veřejnosti do tohoto strategického dokumentu. Došlo k jeho statistickému zhodnocení, představení průměrného respondenta a detailnímu pohledu na některé klíčové otázky, respektive odpovědi respondentů na tyto otázky. Kompletní výsledky dotazníkového šetření jsou dostupné v tomto dokumentu výše v kapitole 1.9.

Zpracovatel následně u každé z výše zmíněných oblastí představil silné a slabé stránky, které vyšly na základě analytické části dokumentu a došlo také k představení některých projektových záměrů. Tyto projektové záměry, respektive jejich návrhy, vznikly na základě analytické části dokumentu, práce pracovních skupin a intenzivních kvalitativních rozhovorů se zástupci města Dvůr Králové nad Labem.

Následoval nejdůležitější bod programu veřejných projednávání, kterým byla práce ve skupinách. Všichni účastníci veřejných projednávání se rozdělili do pracovních skupin, jejichž počet odpovídal oblastem v rámci jednotlivých veřejných projednávání. Aktivita byla v tomto momentě přenesena na účastníky, kteří měli v rámci své oblasti (*dle skupiny, kterou si vybrali*) definovat silné a slabé stránky, které v této oblasti ve městě vnímají. Zároveň měla každá skupina definovat projektové záměry, které by chtěla, v dané oblasti, v rámci doby, na kterou je tento dokument plánován, realizovat.

Podmínkou zapsání silné, slabé stránky a projektového záměru byla shoda celé pracovní skupiny. Zápis probíhal na flipchart, přičemž každá pracovní skupina měla k dispozici dostatečný časový fond na zpracování svých „úkolů“. Po uplynutí doby každá pracovní skupina vybrala jednoho či dva řečníky, kteří na podiu přednesli výsledky své práce, okomentovali ji a ostatní účastníci veřejného projednávání dostali prostor pro dotazy, které směřovali k dovysvětlení či upřesnění bodů, které pracovní skupina na flipchart napsala. Výsledky jednotlivých oblastí jsou dostupné níže.

Tabulka 35: Výsledky VP za oblast Hospodářského rozvoje

+ Silné stránky/Klady	- Slabé stránky/Zápory
Poloha města	Absence zaměstnavatelů
ZOO	Nedostatek dostupného bydlení
Existence nemocnice	Demografie
Fungující síť sociálních služeb	
Blízko významných turistických cílů	
Nová rozvojová plocha v majetku města (Zálabí)	
Projektové záměry	
Obnova místních komunikací	
Revitalizace sídliště	
Chodníky do městských částí	
Doplnění chybějícího mobiliáře	
Údržba památek	
Modernizace MŠ, ZŠ	

Zdroj: Veřejné projednávání

Tabulka 36: Výsledky VP za oblast Infrastruktury

+ Silné stránky/Klady	- Slabé stránky/Zápory
Příroda	Prostor – infrastruktura pro podnikání
Velký počet turistů (<i>ZOO</i>)	Pozemky pro individuální výstavbu + bytová výstavba
Krásné (<i>historické</i>) koupaliště	Sportovní zázemí
Prodloužení dálnice	Špatná spolupráce mezi městem a ZOO
Historické centrum města	Nízký počet center pro předškolní děti
Fungující sportovní činnost spolků (<i>město sportu</i>)	
Řeka Labe (náplavka?)	
Projektové záměry	
Oprava letního stadionu (<i>zázemí</i>)	
Oprava (<i>obnova</i>) zimního stadionu/nový zimní stadion -> v každém případě vyřešit chlazení, realizace rozvíčovny (<i>pro hokej a krasobruslení</i>)	
Revitalizace staré kuželny	
Řešení areálu v podhrti (<i>modernizace hřiště, hřiště na basketbal a volejbal + umělý povrch, na kterém by bylo možné bruslit - INLINE</i>)	
Realizace protipovodňových opatření - Zálabí	
Revitalizace areálu Zálabí - pro sport	
Realizace kritého bazénu (<i>pro matky s dětmi, ZŠ a MŠ, pro spolky, pro seniory</i>)	
Alej – odpočinkový lesopark za galerií minerálů	
Rozšíření workoutového hřiště v parku	

Zdroj: Veřejné projednávání

Tabulka 37: Výsledky VP za oblast Cestovního ruchu

+ Silné stránky/Klady	- Slabé stránky/Zápory
Poloha města	Nedostatek parkovacích míst
Významné turistické cíle (<i>Safari Park, Přehrada, Kuks, ...</i>)	Nenavštěvované centrum města
Tradice města (<i>vánoční ozdoby, textil</i>)	IC mimo náměstí
Síť cyklotras	Nedostatečné vyžití při nepřízni počasí
Labe	Neutěšený stav autobusového nádraží (čekárna, WC, úschovna zavazadel)
	Chybí kemp (levnější ubytování)
	Nedostatek klidových míst bez nutnosti útraty, vstupného
Projektové záměry	
Opravit IC na náměstí (<i>č.p. 2</i>)	
Revitalizace Mayerovy továrny	
Oprava autobusového nádraží	

Vybudování kempu u Tyršova koupaliště
Zatraktivnění břehů labe (<i>lavičky, hřiště, klidová zóna</i>)
Využití budovy České Spořitelny (<i>venkovní dvůr</i>)

Zdroj: Veřejné projednávání

Tabulka 38: Výsledky VP za oblast Kvality života

+ Silné stránky/Klady	- Slabé stránky/Zápory
Stav lesů	Nadměrný hluk v celém městě
Geografická poloha	Zhoršující se stav dopravy
Dostatek obchodů (<i>potravin, drogerie, ...</i>)	Nedostatek pracovních příležitostí
Sportovní vyžití, široké možnosti	Špatný stav sportovišť
	Absence IN-LINE stezky
Projektové záměry	
Vybudování naučných stezek	
Knihovna ve spořitelně	
Vybudování kempu	
Uvažovat nad alternativními trasami dopravy	
Řešit zlepšení stavu sportu	
Řešit křižovatku u pošty (<i>velmi nebezpečná</i>) -> naschod, podchod, semafor, ...	
Zlepšení stavu chodníků (<i>úzké, špinavé, šikmé, ...</i>)	
Alternativní zdroje energie - větší využívání	

Zdroj: Veřejné projednávání

Tabulka 39: Výsledky VP za oblast Volný čas

+ Silné stránky/Klady	- Slabé stránky/Zápory
Poloha města	Stav sportovišť
Příroda - modré, zelené	Nedostatek sportovišť
Koupaliště	Absence bezbariérových prvků
ZOO	Nedostatečná propojenost ZOO-město
Hankův dům	Chybějící stálá scéna loutek - Klíček
Historické centrum města	Chybějící zázemí na náměstí + okolí pro rodiny s malými dětmi
Spolková činnost -> sportovní oddíly (rozmanitost sportu ve městě)	

Projektové záměry
Zlepšení stavu sportovišť -> letní + zimní
Výstavba nového DDM
Rekonstrukce Tyršova koupaliště
Zapojení města/škol/spolků do sportovních aktivit pro mládež (<i>LOH/ZOH pro všechny</i>)
Funkce sportovního manažera
Rekonstrukce Mayerovy továrny
Přestěhování knihovny do budovy ČS
Výstavba nových sportovišť - Podhart' -> IN-LINE bruslení
Dokončení cyklostezky
Revitalizace parku Schulzovy sady
Krytý bazén
Knihbudka na náměstí

Zdroj: Veřejné projednávání

Tabulka 40: Výsledky VP za oblast Sociální

+ Silné stránky/Klady	- Slabé stránky/Zápory
Významní poskytovatelé soc. služeb, kteří nabízejí prac. příležitosti	Nedostatek zájemců o práci v soc. sl.
Klesající motivace dětí ze ZŠ (<i>exkurze do zařízení soc. sl.</i>)	Chybějící soc. lůžka ve zdravotnictví
	Kapacita pobyt. Zařízení pro osoby s demencí
	(Příležitost - grant s podporou města na koordinátora praktikantů, studentu, v org. soc. sl.)
Projektové záměry	
Vznik pozice koordinátora praktikantů (komunikace mezi školami, soc. službami, nemocnicí, městem v celém ORP)	
Zajištění praxe	
Vydávání certifikátu za vykonané praxe	
Opětovné zřízení soc. lůžek	
Rozšíření SL pro osoby s demencí -> a) 24h PS + krátkodobé pobyty v DPS b) zřízení SL Domov pro seniory 2 části DPS	
Zřízení startovacích bytů	

Zdroj: Veřejné projednávání

Tabulka 41: Výsledky VP za oblast Vzdělávání

+ Silné stránky/Klady	- Slabé stránky/Zápory
Spolupráce škol ZŠ, MŠ, SŠ, ZUŠ	Zázemí DDM jednička
Technické zázemí škol (mimo ZŠ Schulzovy sady)	Současné prostory knihovny Slavoj
Akademie třetího věku (zajišťuje knihovna)	ZŠ a Praktická škola – absence zahrady
	Absence učňovských oborů v návaznosti na potřebnost regionů
	Nedostačující zázemí pro polytechnické vzdělávání na ZŠ
	Neformální vzdělávání v přírodě, včetně věkové provázanosti zájmových skupin staří + mladí
Projektové záměry	
Multifunkční venkovní hřiště ZŠ Podhart' (nejen)	
Infrastruktura škol pro sport	
Venkovní učebny pro jednotlivé ZŠ	
Centrum -> Hájenka, přím. Tábory	
DDM 1 do nových prostor	
ZŠ Schulzovy sady – školní klub, školní dílny, zahrady, cvičné kuchyně	

Zdroj: Veřejné projednávání

Tabulka 42: Výsledky VP za oblast Zdravotnictví

+ Silné stránky/Klady	- Slabé stránky/Zápory
Přítomnost nemocnice	Absence urgentních příjmů
Funkčnost pohotovostí	Nedostatek lékařů a personálu
Dostatek praktiků	Slabý management nemocnice
Projektové záměry	
Důraz na specializace	
Motivace mladých lékařů (nabídka bydlení, ...)	
Jednat se zdravotním holdingem na výměně managementu nemocnice	
Zřídít ambulantní psychiatrii	

Zdroj: Veřejné projednávání

Informace získané z veřejných projednávání představují jeden z nejdůležitějších zdrojů informací pro zpracování strategické části dokumentu. Všechna veřejná projednávání potvrdila závěry analytické části dokumentu a přinesla další náměty, které je potřeba ve strategické části dokumentu řešit.

1.11 Východiska pro návrhovou část

Informace získané při zpracování analytické části tohoto dokumentu, společně s výsledky dotazníkového šetření, informacemi z veřejných projednávání a práce pracovních skupin se staly podkladem pro definování vstupních předpokladů pro řešení návrhové části dokumentu. Díky zjištěným poznatkům bylo navrženo 8 klíčových oblastí rozvoje, které byly rozděleny do tří základních skupin, které se shodovaly s rozdělením pracovních skupin i s tématy jednotlivých veřejných projednávání. Definované skupiny byly následující:

1. Hospodářský rozvoj a infrastruktura
2. Cestovní ruch, volný čas, kvalita života
3. Vzdělávání, sociální oblast, zdravotnictví

Je nezbytné zmínit, že definované oblasti rozvoje nejsou izolovanými skupinami. Jednotlivá opatření a aktivity se v mnohých případech prolínají, ovlivňují a ve svém důsledku dochází v řadě z nich k synergickým efektům. Cílem tohoto rozdělení bylo tematické rozdělení práce na veřejných projednáváních a pracovních skupinách, kdy každý člen má odbornost a interest v jiných oblastech rozvoje. Pro účel dokumentu je nejdůležitější posbírat a uchopit co nejvíce názorů a různých úhlů pohledu na rozvoj města Dvůr Králové nad Labem a jejich souhrn a průřez vložit do tohoto rozvojového dokumentu.

1.11.1 Potenciál vyplývající ze současného stavu

Klíčová oblast Hospodářský rozvoj a infrastruktura

Hospodářský rozvoj

Ve městě Dvůr Králové nad Labem převažuje průmyslová výroba nad výrobou zemědělskou. Z historického hlediska promlouvá do současnosti textilní výroba, respektive textilní průmysl. I v dnešní době je v jeho rámci ve městě zaměstnáno velké množství obyvatelstva a na území města je několik velkých textilních podniků. Ve městě je relativně velký počet ekonomických subjektů, kdy 12 subjektů dosahuje hodnoty překračující 50 stálých zaměstnanců. Obecná míra nezaměstnanosti je ve městě mírně nad průměrem, bývalého, okresu Trutnov, přičemž její hodnota dosahuje uspokojivých hodnot a nepředstavuje pro město, v aktuální situaci, hrozbu.

Město Dvůr Králové nad Labem disponuje nástroji pro podporu podnikání (*online akademie pro starosty a příklady dobré praxe, Jobs for UA, API, investiční pobídky, ...*), které přispívají k hospodářskému rozvoji. Město intenzivně komunikuje s místními podnikateli, snaží se jim zajistit ideální podmínky pro podnikání a pomáhá při řešení nastalých problémů. Potenciál města tkví ve využití stávajících chátrajících průmyslových lokalitách či ve vymezení/vytipování nové průmyslové lokality, které mohou do města přivést nové podnikatele či sloužit pro expanzi podnikatelů stávajících. Její využití povede k vytvoření nových pracovních míst a může mít pozitivní dopad na městský rozpočet.

Důležitou oblastí hospodářského rozvoje je pro město cestovní ruch a jeho infrastruktura. Tento segment je v současné době na vzestupu, jelikož občané ČR mají větší zájem o domácí turistiku. Důležitým faktorem pro hospodářský rozvoj je také dostavba dálnice D11, které městu poskytne lepší napojení na silniční síť ČR a významně zkrátí dojezdové vzdálenosti do spádových míst.

Infrastruktura

Klíčová oblast infrastruktury je velice široká a zahrnuje velké množství opatření. Prvním a jedním z nejzákladnějších prvků infrastruktury je dopravní infrastruktura, u které je nejdůležitějším ukazatelem bezpečnost. Ta je nezbytná řešit především v místech s vysokou koncentrací osob, především tedy v samotném centru města a v intenzivně obydlených oblastech, kterými jsou například sídliště. Z pohledu dopravní infrastruktury je nezbytné řešit technický stav silnic a místních komunikací, na kterých se intenzita dopravy ve městě plošně zvyšuje. Město potřebuje zlepšit stav místních komunikací a přilehlé infrastruktury, kterými jsou například chodníky, osvětlení či mobiliář a domlouvat se, především s Královéhradeckým krajem o rekonstrukcích silnic v jeho majetku. Dále je nezbytné řešit propojení města s jeho okrajovými částmi pro pěší a cyklisty. U cyklodopravy je pro město stěžejní dobudování sítě cyklostezek, především té nejdůležitější Labské cyklostezky. V rámci cyklodopravy město zavedlo ekologický systém bikesharingu, s kterým je potřeba počítat i do budoucna a řešit jeho intenzivnější využití.

S dopravní infrastrukturou souvisí také doprava v klidu. Město nemá dostatečný počet kvalitních parkovacích ploch a do budoucna je nezbytné řešení záchytného parkoviště. S tím souvisí také doprava v klidu u Safari Parku, která je v současné době kapacitně nedostatečná. V rámci sdílené/veřejné dopravy je pro město klíčové vybudování multifunkčního, především autobusového terminálu ve městě. V rámci veřejné dopravy jde také o rekonstrukci vlakového nádraží a jeho dostupnost, která je částečně řešena MHD a Bikesharingem.

Z pohledu technické infrastruktury je město Dvůr Králové nad Labem dostatečně zásobeno elektrickou energií, plynem i teplem. Důležité je řešit stav kanalizační sítě, respektive její neustálé renovace a otázky s ČOV a vodovodní sítí. Nezbytné je také řešit z pohledu infrastruktury bezpečnost, především protipovodňová opatření. Současně je nutné realizovat opatření, která vytvoří bezbariérovou přístupnost klíčových částí města a vytvoří ucelené bezbariérové trasy, například od autobusového nádraží do centra města.

Důležitou součástí infrastruktury jsou památky ve městě, veřejné plochy a sportovní infrastruktura, jejichž rozvoj a údržba jsou zcela zásadní. S ní souvisí také modro-zelená infrastruktura, jejíž implementace do těchto prvků infrastruktury přinese žádoucí ekologickou rovinu a přispěje ke zvýšení kvality života obyvatel.

Klíčová oblast Cestovní ruch, volný čas, kvalita života

Cestovní ruch

Město Dvůr Králové nad Labem má velice dobrou geografickou lokaci, je situováno v krásné přírodě Podkrkonošské oblasti. Ve městě jako takovém (*historické centrum města, gotický kostel sv. Jana Křtitele, Rukopis královédvorský, Lapidárium, městské muzeum, Galerie minerálů, Vánoční ozdoby, Pivovar Tambor, Tyršovo koupaliště a řada dalších*) i jeho přilehlém okolí se nachází řada významných atraktivit cestovního ruchu (*Hospitál Kuks, Rentzovo muzeum, Veteran car museum Kuks, České farmaceutické muzeum Kuks, Les Království, Čertovy hrady, ...*). Velikou výhodou města je dojezdová vzdálenost do nejvyšších českých hor Krkonoš, ve kterých se nachází řada významných turistických cílů a jedná se také o významná horská střediska na sjezdové a běžecké lyžování.

Nejvýznamnější atraktivitou cestovního ruchu ve městě je bezesporu Safari Park Dvůr Králové. Výzvou pro město je propojení města a Safari Parku a přesvědčení jeho návštěvníků, respektive vytvoření důvodu pro delší setrvání ve městě, které nabízí řadu dalších atraktivit (*mnoho návštěvníků města navštíví pouze Safari Park a déle se ve městě nezdrží*).

Z hlediska infrastruktury cestovního ruchu město disponuje informačním centrem, jež potřebuje renovovat, a dostatečným počtem kvalitních ubytovacích a stravovacích zařízení, jejichž kapacita a množství roste s rozvojem cestovního ruchu ve městě. Město Dvůr Králové nad Labem má z hlediska cestovního ruchu velký potenciál, který souvisí s rozšiřováním infrastruktury. Je vhodné rozšířit cykloturistickou síť, vytvořit nabídku levnějších forem ubytování ve městě (*například vytvořením kempu v blízkosti Tyršova koupaliště*), vytvořit kvalitnější informační systém pro turisty, zřídit úschovnu zavazadel a jízdních kol. Nezbytnou součástí turistické infrastruktury je nedostatečné kapacita parkovacích míst pro dopravu v klidu, především z pohledu Safari Parku, a vytvoření záchytného parkoviště pro automobily a autobusy. Z hlediska veřejné dopravy je nezbytné rekonstruovat autobusové nádraží, které je z hlediska veřejné dopravy stěžejním prvkem.

S cestovním ruchem souvisí také marketing, přičemž jeho nejdůležitějším prvkem je z pohledu města propagace. Město má velice pestrou škálu atraktivit cestovního ruchu a trávení volného času, což by mělo potenciálním turistům umět „prodat“. S propagací souvisí také prohlubování spolupráce se soukromými subjekty v oblasti cestovního ruchu a práce na společné propagaci území, společně s destinačním managementem.

Volný čas

Ve městě Dvůr Králové nad Labem je pořádána celá řada kulturních, společenských, sportovních a rekreačních aktivit. Ve městě je relativně velké množství organizací a spolků, které se o volný čas obyvatel města starají a je plánována jejich neustálá podpora. Město disponuje dostatečným počtem odpočinkových a rekreačních ploch v centru města a jeho okolí.

Z hlediska sportovišť město disponuje širokým množstvím infrastruktury pro sportovní aktivity. Cílem je jejich postupná rekonstrukce, kdy se bavíme především o rekonstrukci Tyršova koupaliště a rozšiřování aktivit na jeho území, revitalizaci sportovního areálu Slunečná či o rekonstrukci zimního a letního stadionu. Možností do budoucna je také vytvoření krytého plaveckého bazénu, jehož náklady však dosahují vysokých hodnot, o němž byly zmínky především v rámci dotazníkového šetření a veřejných projednávání. Město dále disponuje množstvím dětských hřišť, u nichž by do budoucna mělo docházet k postupné rekonstrukci. Město také disponuje DDM Jednička, u něhož by také mělo dojít k rekonstrukci či případné stavbě nového, a Hankovým domem. Je plánována také rekonstrukce brownfieldu Mayerovy továrny, ze které by měl vzniknout multifunkční prostor, který v současné době ve městě chybí.

Cílem města je také podpora a rozvoj všech forem aktivního trávení volného času, kdy město disponuje workoutovými hřišti, traily pro horské cyklisty či prostory pro in-line bruslení. U všech výše zmíněných je plánována neustálý rozvoj.

Kvalita života

Město Dvůr Králové nad Labem je z geografického hlediska lokalizováno v malebné přírodě Podkrkonošské oblasti. Disponuje zdravým životním prostředím, nízkou emisí a imisí zátěží ovzduší, která se v průběhu let zlepšuje, dobrou kvalitou podzemních vodních zdrojů a vysokou kvalitou zemědělské půdy. Cílem města je udržení vysoké kvality životního prostředí, která jde ruku v ruce s kvalitou života místních obyvatel a návštěvníků města.

Na velice dobré úrovni je ve městě odpadové hospodářství, především recyklace, frekvence a způsob svozu odpadu. Do budoucna je jasným cílem neustálé zlepšování a optimalizace procesů nakládání s odpady a edukativní a informační činnost směrem k občanům, která je už nyní na velmi dobré úrovni.

S kvalitou života souvisí modro-zelená infrastruktura, kterou se město bude snažit prosadit a využít při zkvalitňování, především, veřejných prostranství. Do budoucna je plánována revitalizace parků ve městě či vytvoření environmentálního centra. Z pohledu bezpečnosti obyvatel je důležité odstranění lokalit starých ekologických zátěží, renovace brownfieldů na území města a realizace preventivních opatření proti riziku sucha a povodní.

Klíčová oblast Sociální oblast, vzdělávání, zdravotnictví

Sociální oblast

Ve městě Dvůr Králové nad Labem existuje vyhovující síť sociálních služeb, která svým klientům nabízí dostatek služeb ambulantní, pobytové i terénní služby. Město také disponuje zpracovaným střednědobým Komunitním plánem rozvoje sociálních služeb na období 2023-2027. Za funkční lze označit proces plánování sociálních služeb, jež představuje spolupráci se zadavateli, městem, uživateli, klienty, a poskytovateli, organizacemi poskytující a zajišťující požadované sociální služby.

Ve městě je stále určitý prostor pro zlepšení, a to zejména z hlediska rozvoje ubytovacích zařízení. V této oblasti se jedná především o navýšení kapacity bydlení pro sociálně potřebné. Konkrétně se jedná především o startovací byty pro mladé, byty pro sociálně slabé a byty pro seniory, případně bezdomovce.

Ve městě je také potřeba vzniku nových sociálních služeb a rozvoj stávajících se zaměřením především na prevenci. V tomto ohledu ve městě chybí služby pro psychicky nemocné, nejvíce se hovoří o zřízení ambulantní psychiatrie a o opětovném zřízení sociálních lůžek. Nezbytnou součástí, která již byla zmíněna v oblasti infrastruktury, je zařízení bezbariérového přístupu do objektů poskytujících sociální služby. Dále je velice důležité zapojit sociálně znevýhodněné skupiny obyvatel do veřejného života a podporovat dobrovolnickou činnost obyvatel.

Vzdělávání

Město Dvůr Králové nad Labem disponuje velice dobrou úrovní školství od předškolního, přes základní až po středoškolské vzdělání. Kromě toho je ve městě výchovný ústav, ZUŠ, která zajišťuje vzdělání všech věkových kategorií obyvatelstva v oblastech uměleckých oborů, a DDM, který se stará především o volný čas dětí a mládeže.

Z hlediska vzdělávání je pro město jednou z nejdůležitějších oblastí infrastruktura škol a školských zařízení. Potenciál je v celkovém zkvalitnění infrastruktury. Z hlediska rozvoje se jedná ve velké míře o sportovní infrastrukturu škol, výstavbu venkovních učeben u ZŠ i MŠ a celkovou rekonstrukci či novou výstavbu DDM. Ultimátním cílem je neustálé posouvání kvality výuky a modernizace prostor a vybavení škol a vytvoření celkové bezbariérové přístupnosti do veškerých objektů vzdělávání. Konkrétně lze zmínit také revitalizaci prostor školního klubu, školní dílny a cvičné kuchyňky v ZŠ Schulzovy sady.

Dále by město mělo usilovat o obnovení středního odborného učiliště ve městě a tím rozšířit nabídku středoškolského vzdělávání na svém území. Město také velice dobře komunikuje a vytváří komunikační platformu pro diskusi jednotlivých složek vzdělávacího systému ve městě. Tento trend si chce město udržet a doplnit jej o spolupráci mezi středními školami ve městě a vysokými školami. Dále zprostředkovávat komunikaci s podnikatelskou sférou, která může v absolventech škol ve městě nacházet ideální adepty na obsazení svých volných pracovních míst a zároveň vytvářet praxe pro studenty jednotlivých učebních oborů. Zároveň chce město cílit na vzdělávání třetího věku, respektive jej podporovat.

Zdravotnictví

Město Dvůr Králové nad Labem disponuje, a je jeho velkou konkurenční výhodou, nemocnicí, která je ve vlastnictví Královéhradeckého kraje, která disponuje akutní lůžkovou péčí (*116 lůžek*), následnou péčí (*50 lůžek*) a odbornými ambulancemi a komplementem. Dále se ve městě nachází výjezdové středisko Zdravotnické záchranné služby Královéhradeckého kraje, kdy výjezdová skupina funguje v nepřetržitém režimu.

Město dále disponuje vysoce kvalitní sítí specializovaných zdravotnických zařízení, které mají velmi dobrou dostupnost. Jedná se o množství soukromých lékařských ambulancí, veterinárních ambulancí a lékáren. Město by chtělo do budoucna klást důraz na specializaci zdravotnických zařízení, což bylo velice často zmiňováno v rámci dotazníkového šetření. Celorepublikovým problémem, který se projevuje také ve městě Dvůr Králové nad Labem je nedostatek lékařů a zdravotnického personálu v určitých oblastech zdravotnictví. Město by rádo stimulovalo poptávku po lékařích formou motivačního programu pro mediky a lékaře.

1.11.2 Návaznost na jiné strategické dokumenty

Tento dokument, Program rozvoje města Dvůr Králové nad Labem na období let 2023-2030, není separovaným dokumentem. Při zpracování a tvorbě dokumentu byly respektovány a akceptovány další strategické dokumenty, a to jak dokumenty vyšších řádů, tak i případné lokální strategické dokumenty. Strategická část tohoto dokumentu a v ní definované cíle, opatření a aktivity jsou navrženy tak, aby byly ve vzájemném souladu s těmito strategickými dokumenty, jejich přehled shrnuje následující tabulka (*Tabulka 43: Přehled strategických a územních dokumentů*).

Tabulka 43: Přehled strategických a územních dokumentů

Nadnárodní úroveň
Udržitelná Evropa do roku 2030
Národní úroveň
Politika územního rozvoje České republiky, ve znění Aktualizace č. 4 (<i>ze září 2021</i>) ¹⁸
Strategie regionálního rozvoje České republiky 2021+
Regionální úroveň
Zásady územního rozvoje Královéhradeckého kraje, ve znění Aktualizace č. 4 (<i>červen 2020</i>)
Strategie rozvoje Královéhradeckého kraje na období 2021–2027
Koncepce Královéhradecký kraj Chytrý region
Lokální úroveň
Územní plán Dvůr Králové nad Labem, aktualizace 2022
Povodňový plán města Dvůr Králové nad Labem – 2019
Strategický plán rozvoje sportu pro město Dvůr Králové nad Labem – 2019
Strategický plán MAS Královédvorský 2021+
Akční plán rozvoje sociálních služeb pro správní obvod města Dvůr Králové nad Labem
Strategie komunikace města Dvůr Králové nad Labem
Místní akční plán rozvoje vzdělávání ORP Dvůr Králové nad Labem

Zdroj: Vlastní zpracování, (Ministerstvo pro místní rozvoj České republiky, 2023)

.....
¹⁸ Tento dokument je v současné době aktualizován, leč v době tvorby dokumentu byla aktuální verze uvedena v tabulce. To stejné platí i pro zásady územního rozvoje KHK, viz tabulka.

1.11.3 Limity rozvoje

Limity rozvoje jsou jasně definované hranice a faktory, které může město jen obtížně ovlivnit a které musí respektovat při plánování svého rozvoje. Limitů rozvoje je celá řada, jedná se například o ochranná pásma dopravní a technické infrastruktury ([pozemní komunikace](#)¹⁹, [železniční tratě](#)²⁰, [elektrické vedení](#), [plynovodní vedení](#)²¹, [vodovodní a kanalizační sítě](#)²², [komunikační vedení a rádiové zařízení](#)²³), dále se jedná o [ochranu ZPF](#)²⁴, [ochranu vodních zdrojů](#)²⁵ či [ochranu nemovitých kulturních památek](#)²⁶.

Na území města Dvůr Králové nad Labem se nachází chráněné území – přírodní památka Čertovy hrady. Předmětem ochrany jsou svrchnokřídové pískovcové skladní útvary, skladní výchozy a rozsáhlé balvanové moře. Z dané skutečnosti vyplývají pro tuto část území další [omezení](#)²⁷. Dále musí město respektovat [Zákon č. 17/1992 Sb.](#), o životném prostředí a celou řadu dalších nařízení.

1.11.4 SWOT analýza

SWOT analýza souhrnná strategická analýza, která slouží ke zjištění a definování pozice, ve které se, v současné době, nachází subjekt, pro který je SWOT analýza zpracovávána. Pozice, ve který daný subjekt je se skládá z vnitřního a vnějšího prostředí. Vnitřní prostředí se skládá ze silných a slabých stránek, které jsou definovány na základě nejrůznějších analýz. Pro jejich definici může být využita analýza 7S, analýza zdrojů (*hmotné, nehmotné, lidské, finanční, ...*), VRIO analýza, Porterův hodnotový řetězec či odborná debata, která zahrnuje prvky ze všech výše zmíněných analýz. Vnější, externí či makroprostředí lze definovat na základě PEST analýzy či Porterova modelu pěti sil, které mohou být také, jako u mikroprostředí, využity v rámci odborné diskuze.

SWOT analýza je tedy komplexní analýzou, která využívá řadu dílčích analýz, které shrnuje v rámci své matice. SWOT analýza je využívána soukromým i veřejným sektorem a slouží k definování mise, vize, a především strategií a cílů. Jak již bylo zmíněno výše, SWOT analýza se skládá z vnitřních a vnějších faktorů. Vnitřními jsou silné (*strengths*) a slabé stránky (*weakness*) subjektu či projektu a vnějšími jsou příležitosti (*opportunities*) a hrozby (*threats*). Definicí vnitřních faktorů je jejich ovlivnitelnost z pohledu subjektu či projektu, kterého se daná analýza týká. Silné stránky značí to, v čem je daný subjekt či projekt silný a dobrý, slabé stránky definují opak, tedy to, v čem se může zlepšit. Příležitosti definují vnější prostředí, kterého může subjekt či projekt využít ve svůj prospěch. Hrozby jsou vnějším faktorem, na který je potřeba dát si pozor, připravit se na tuto hrozbu, nebo se jí co nejlépe a neúčinněji vyhnout.

.....
¹⁹ Blíže viz §30 Zákona č. 13/1997 Sb., o pozemcích a komunikacích

²⁰ Blíže viz §8 Zákona č. 266/1994 sb., o drahách

²¹ Blíže viz §46 a §68 Zákona č. 458/2000 Sb. (*energetický zákon*)

²² Blíže viz §23 Zákona č. 274/2001 Sb. (*zákon o vodovodech a kanalizacích*)

²³ Blíže viz §102 a §103 Zákona č. 127/2005 Sb. (*zákon o elektronických komunikacích*)

²⁴ Blíže viz Zákon č. 334/1992 Sb., o ochraně zemědělského půdního fondu

²⁵ Blíže viz HLAVA V Zákona č. 254/2001 Sb., o vodách a změně některých zákonů

²⁶ Blíže viz §17 Zákona č. 20/1987 Sb., o státní památkové péči

²⁷ Blíže viz §45c Zákona č. 114/1992 Sb., o ochraně přírody a krajiny

SWOT analýza není pouhým výčtem silných a slabých stránek a příležitostí a hrozeb. Výstupy jsou ohodnocené body a váhami jednotlivých S/W/O/T. Body mohou být hodnoceny pomocí Saatyho metody, Fullerova trojúhelníku, brainstormingu určité skupiny osob či na základě přímého určení bodů. Váhy jsou poté určeny na základě IFE – EFE matice. Následně mohou být překlopeny do TOWS matice, která pomáhá křížit výstupy SWOT analýzy, respektive výstupy vnitřního s vnějším prostředím a vznikají jednotlivé strategie.

V konkrétním případě SWOT analýzy města Dvůr Králové nad Labem k programu rozvoje města probíhalo definování a hodnocení SWOT analýzy na základě odborné diskuze formou pracovních skupin. Pracovní skupiny byly rozděleny do 3 základních skupin, kde byly sdruženy jednotlivé klíčové oblasti. Do jednotlivých pracovních skupin byli nominováni odborníci v daných oblastech, kteří společně vytvořili dílčí SWOT analýzu. Výsledkem tedy bylo definování 3 SWOT analýz, kdy se každá z nich věnovala určité oblasti strategického rozvoje. SWOT analýzy byly definovány pro určení bodu A, ve kterém se město Dvůr Králové nad Labem, v současné době nachází, a pomáhá vytvořit strategie, jak se dostat do bodu B, bodu, ve kterém chce město na konci platnosti tohoto dokumentu být. Nezbytné je hledat synergii v jednotlivých bodech SWOT analýz a brát je jako podpůrný nástroj celého programu rozvoje města.

Na následujících třech obrázcích jsou jednotlivé SWOT analýzy za pracovní skupiny, které byly vytvořeny na základě odborné diskuze s pomocí využití faktorů prostředí, které byly určeny pomocí příslušných analýz viz výše. Následně došlo k vytvoření jednotlivých vah na základě shody pracovní skupiny a pomocí IFE-EFE matice přiřazeny body, kdy bylo následným vynásobením vytvořeno vážené skóre.

Obrázek 33: SWOT analýza 1. pracovní skupiny, Hospodářský rozvoj a infrastruktura

Silné stránky		Váhy	Body	Vážené skóre	Slabé stránky		Váhy	Body	Vážené skóre
S1	Čištění odpadních vod	0,075	4	0,3	W1	Brownfields	0,025	2	0,05
S2	Bike sharing	0,01	3	0,03	W2	Existence průmyslové zóny	0,02	2	0,04
S3	Digitalizace města/MÚ	0,015	3	0,045	W3	Vodovodní síť	0,1	1	0,1
S4	Voda a její zdroje	0,1	4	0,4	W4	Kanalizační síť	0,1	1	0,1
S5	Pozemky pro individuální výstavbu	0,02	3	0,06	W5	Stav místních komunikací	0,075	2	0,15
S6	Elektrická energie	0,08	4	0,32	W6	Stav silniční sítě	0,075	1	0,075
S7	Využití optické sítě	0,04	3	0,12	W7	Veřejné osvětlení	0,03	2	0,06
S8	Plynofikace	0,05	4	0,2	W8	Železniční síť	0,02	2	0,04
S9	Zásobování teplem; teplárna	0,05	4	0,2	W9	Doprava v klidu	0,075	2	0,15
S10	Letiště	0,005	3	0,015	W10	Cyklodoprava	0,01	2	0,02
S11	MHD	0,025	3	0,075					
Příležitosti		Váhy	Body	Vážené skóre	Hrozby		Váhy	Body	Vážené skóre
O1	Připojení OZE	0,08	4	0,32	T1	Blokace územní výstavby	0,01	2	0,02
O2	Síť chargerů na EV	0,08	4	0,32	T2	Rostoucí cena komodit na burze	0,04	1	0,04
O3	Dostavba D11 -> napojení města na dálniční síť	0,2	4	0,8	T3	Nárůst intenzity dopravy	0,05	1	0,05
O4	Zvyšující se základní úroková sazba	0,05	3	0,15	T4	HSOÚ	0,02	2	0,04
O5	Modrá/zelená infrastruktura	0,1	4	0,4	T5	Zvyšující se míra nezaměstnanosti	0,025	1	0,025
O6	Digitalizace přenesené působnosti	0,032	3	0,096	T6	Demografický vývoj	0,3	1	0,3
					T7	Zvyšující se základní úroková sazba	0,005	2	0,01
					T8	Stav železniční zastávky, lokace	0,008	2	0,016

Zdroj: Výsledky práce pracovní skupiny 1

Obrázek 34: SWOT analýza 2. pracovní skupiny, Cestovní ruch, volný čas, kvalita života

Silné stránky		Váhy	Body	Vážené skóre	Slabé stránky		Váhy	Body	Vážené skóre
S1	Geografická poloha města	0,2	4	0,8	W1	Využití potenciálu DKnL; mimo ZOO	0,25	2	0,5
S2	TIC	0,02	4	0,08	W2	Nedostatečná parkovací kapacita	0,15	1	0,15
S3	Safaripark DK	0,25	4	1	W3	Nedostatečná ubytovací kapacita během hlavní sezóny	0,1	2	0,2
S4	Přírodní a kulturní atraktivita CR	0,15	4	0,6	W4	Neschopnost oslovit turisty mimo hlavní sezónu	0,075	1	0,075
S5	Spolková činnost	0,05	4	0,2	W5	Pořádání velkých kulturních akcí; nadregionální rozměr	0,06	2	0,12
S6	Sportovní oddíly	0,05	4	0,2	W6	Stav sportovišť	0,2	1	0,2
S7	Tradiční výroba	0,1	4	0,4	W7	Nekoncepční marketing a propagace regionu	0,09	1	0,09
S8	Tyršovo koupaliště	0,04	4	0,16	W8	Volně dostupná sportoviště	0,05	2	0,1
S9	Menší kulturní akce	0,1	3	0,3	W9	Identifikace s městem	0,025	2	0,05
S10	Rukopis Královedvorský	0,007	3	0,021					
S11	Dětská hřiště	0,008	4	0,032					
S12	Podpora organizovaného sportu	0,015	3	0,045					
S13	Participativní rozpočet	0,01	3	0,03					
S14	Příměstské lesy	0,025	3	0,075					
S15	Modrá/zelená infrastruktura	0,025	4	0,1					
Příležitosti		Váhy	Body	Vážené skóre	Hrozby		Váhy	Body	Vážené skóre
O1	Využití potenciálu náplavky a Labe	0,15	4	0,6	T1	Klimatická změna	0,2	2	0,4
O2	Dokončení cyklo-sítě	0,3	4	1,2	T2	Záplavy a sucho	0,1	2	0,2
O3	Spádovost okolních lázní	0,03	3	0,09	T3	Snižující se výdaje domácností na nezbytné statky	0,15	1	0,15
O4	Zdravý životní styl	0,25	4	1	T4	Demografický vývoj	0,4	1	0,4
O5	Spolupráce s destinačním managementem DMO Podkrkonoší	0,05	3	0,15	T5	Odpadové hospodářství	0,1	1	0,1
O6	Dostavba D11	0,2	4	0,8	T6	Kvalita ovzduší	0,05	2	0,1
O7	Průjezdnost a parkování Les Království	0,02	4	0,08					

Zdroj: Výsledky práce pracovní skupiny 2

Obrázek 35: SWOT analýza 3. pracovní skupiny, Vzdelávání, sociální oblast, zdravotnictví

Silné stránky		Váhy	Body	Vážené skóre	Slabé stránky		Váhy	Body	Vážené skóre
S1	Dostatečná kapacita škol	0,1	4	0,4	W1	Technický stav infrastruktury vzdělávání	0,1	1	0,1
S2	Spolupráce institucí poskytující vzdělávání na území města napříč stupněmi	0,05	3	0,15	W2	Kapacita pobytové sociální služby	0,2	1	0,2
S3	Fungování neformálního a zájmového vzdělávání	0,06	3	0,18	W3	Nedostatek pečovatелů a ošetřovatelů v soc. s.	0,25	1	0,25
S4	Terénní sociální služby	0,06	4	0,24	W4	Nedostatečný počet odborníků v sociálních službách	0,25	1	0,25
S5	Služby sociální prevence	0,03	3	0,09	W5	Kapacita lůžek následné péče	0,15	1	0,15
S6	Komunitní plánování soc. služeb	0,15	3	0,45	W6	Dostupnost akutní psychiatrické péče	0,05	2	0,1
S7	Spektrum poskytovaných sociálních služeb	0,2	4	0,8					
S8	Zapojení veřejnosti v rámci sociálních služeb	0,025	3	0,075					
S9	Nemocnice	0,075	4	0,3					
S10	Dostupnost zdravotních služeb, školství a sociálních služeb	0,25	4	1					
Příležitosti		Váhy	Body	Vážené skóre	Hrozby		Váhy	Body	Vážené skóre
O1	Struktura středního školství	0,25	4	1	T1	Vysoká fluktuační zaměstnanců	0,1	2	0,2
O2	Vytvoření regionálního centra	0,15	3	0,45	T3	Finanční prostředky na obnovu technického zázemí	0,04	1	0,04
O3	Dotační příležitosti	0,4	4	1,6	T4	Ohodnocení nepedagogického personálu	0,075	2	0,15
O4	Rozvoj škály poskytovaných služeb v nemocnici	0,2	3	0,6	T5	Malý zájem o učňovské obory	0,01	2	0,02
					T6	Financování asistentů pedagoga	0,02	2	0,04
					T7	Financování školství a sociálních služeb	0,15	1	0,15
					T8	Recese	0,075	1	0,075
					T9	Demografie	0,25	1	0,25
					T10	Sociálně-zdravotní pomezí	0,065	2	0,13
					T11	Obhospodařování sociálně ohrožených osob z širšího okolí	0,015	2	0,03
					T12	Dostupnost primární péče	0,2	1	0,2

Zdroj: Výsledky práce pracovní skupiny 3

2 Strategická část

Strategická část tohoto dokumentu je složena ze tří základních částí. První částí je definice vize města Dvůr Králové nad Labem, která vychází z analýz vnitřního a vnějšího prostředí města. Lze stanovit po vytvoření komplexní analýzy, kterou v případě tohoto dokumentu byla strategická analýza SWOT. Důležitým podkladem pro stanovení vize byla také intenzivní jednání s představiteli města v rámci realizačního týmu projektu a odborná diskuze v rámci všech pracovních skupin.

Druhou částí strategické části tohoto dokumentu jsou v rámci jednotlivých klíčových oblastí rozvoje definovány a zformulovány jednotlivé strategické cíle. Strategické cíle obsahují konkrétní opatření a aktivity, jejichž postupnou realizací dojde k naplnění jednotlivých cílů, jejichž soubor povede k naplnění vize, která byla v rámci tohoto dokumentu zformována.

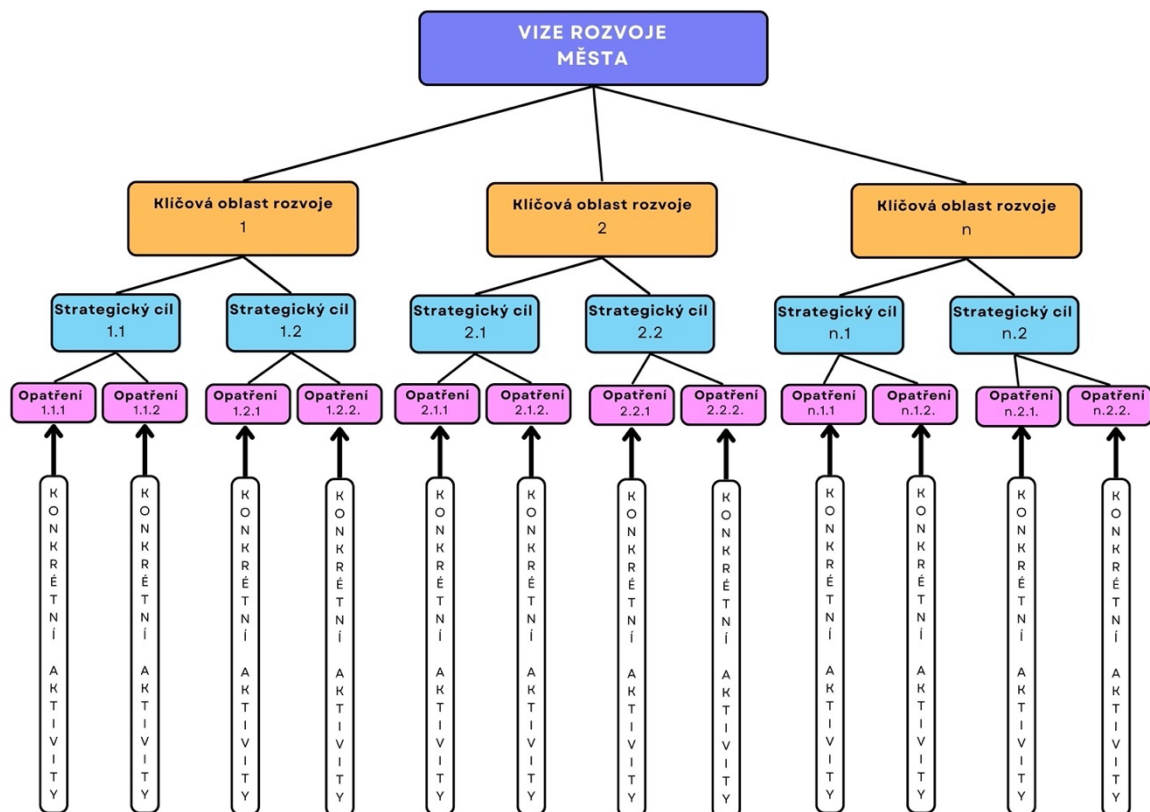
Navržené klíčové oblasti rozvoje města Dvůr Králové nad Labem, včetně konkrétních aktivit, byly ověřeny a upřesněny v rámci pracovních skupin. Byly vytvořeny tři pracovní skupiny, které byly složeny ze zástupců široké odborné veřejnosti, přičemž jednotliví členové pracovních skupin byli do dané pracovní skupiny definovány na základě jejich specializace. Podobnou možnost jako členové pracovních skupin následně dostala široká veřejnost, tedy nejširší pole stakeholderů města, kteří se mohli aktivně vyjádřit k analytické části dokumentu a k navrženým klíčovým oblastem města v rámci veřejných projednávání. Účastníci veřejných projednávání stanovili v daných oblastech silné a slabé stránky a vytvořili vlastní seznam projektových záměrů, který se po konzultacích realizačního týmu a pracovních skupin částečně promítl do strategické části dokumentu. Veškeré výstupy veřejných projednávání byly zaznamenány ve výsledcích veřejných projednávání, viz výše, kdy došlo k propsání veškerých informací a poznatků, jež byly na veřejných projednáváních diskutovány.

V úvodu každé klíčové oblasti rozvoje je přehledné schéma, které graficky znázorňuje strategické cíle, opatření a aktivity dané oblasti rozvoje. Podrobná specifikace aktivit bude provedena v rámci Akčního plánu, kapitoly 4 tohoto dokumentu. U každé aktivity budou uvedeny konkrétní informace – žadatel, partneři, zdůvodnění a přínos pro rozvoj města, dále typ aktivity, její důležitost, předpokládané náklady, případné zdroje financování, místo realizace, předpokládaný časový harmonogram, odpovědnost za realizaci, stav připravenosti a případné další doplňující informace.

Třetí, poslední, část strategické části tohoto dokumentu se zabývá podporou realizace programu rozvoje, jinými slovy zajištěním procesu jeho realizace.

Obecná strukturu strategické části je pro přehlednost znázorněna na následujícím obrázku (*Obrázek 36: Schéma obecné struktury strategické části tohoto dokumentu*), kde je graficky znázorněna ve schématu.

Obrázek 36: Schéma obecné struktury strategické části tohoto dokumentu²⁸



Zdroj: Vlastní zpracování

.....

²⁸ Za písmeno „n“ se dosazuje číslo klíčové oblasti rozvoje

Vize, anglicky vision, je pojem, který se používá v oblasti strategického řízení. Existuje celá řada definic tohoto pojmu. Souhrnně lze říci, že vize je představa žádoucího budoucího stavu města Dvůr Králové nad Labem a má podobu jednoduchého popisu jeho podoby a ideálního stavu, kterého chce město svou strategií dosáhnout. Vize se následně rozpadá do strategických cílů a opatření, která jsou znázorněna v předchozím obrázku (*Obrázek 36: Schéma obecné struktury strategické části tohoto dokumentu*). Vize města Dvůr Králové nad Labem je pro tento dokument, respektive Program rozvoje města Dvůr Králové nad Labem na období let 2023–2030, sepsána v následujícím obrázku (*Obrázek 37: Vize PRM Dvůr Králové nad Labem na období let 2023–2030*).

Obrázek 37: Vize PRM Dvůr Králové nad Labem na období let 2023–2030



Zdroj: Vlastní zpracování, jednání pracovních skupin k PRM, veřejná projednávání, realizační tým

2.2 Klíčové oblasti rozvoje

Na základě informací z analytické části tohoto dokumentu, výsledků setkání pracovních skupin, informací z veřejných projednávání a na základě vize bylo definováno 8 klíčových oblastí rozvoje, které jsou následující:

1. Hospodářský rozvoj
2. Infrastruktura
3. Cestovní ruch
4. Kvalita života
5. Volný čas
6. Sociální oblast
7. Vzdělávání
8. Zdravotnictví

Takto definované klíčové oblasti rozvoje byly rozděleny do 3 kategorií (*viz barevné odlišení*). Kategorie byly vytvořeny na základě příbuznosti a podobnosti jednotlivých témat a shodují se s náplní pracovních skupin (3) a veřejných projednávání (3), na jejich základě vznikly již zmíněné SWOT analýzy a další potřebné výstupy. Kategorizace klíčových oblastí vznikla kvůli přehlednosti jednotlivých témat a také kvůli uchopitelnosti jednotlivých klíčových oblastí. Díky kategorizaci byl nižší počet pracovních skupin a veřejných projednávání, což zintenzivnilo práci a pomohlo uchopit a zformulovat jejich výstupy.

Je důležité zmínit, že definované klíčové oblasti nejsou separovanými či izolovanými celky, nýbrž se vzájemně prolínají, doplňují a ovlivňují. To bylo také jedním z důvodů vytvoření výše zmíněných kategorií. Mezi cíli, které jsou definovány v rámci těchto klíčových oblastí rozvoje, respektive jejich kategorií, a mezi opatřeními definovanými v rámci jednotlivých cílů existuje v mnoha případech určitá provázanost. Naplnění některých konkrétních aktivit jednoho opatření napomůže k naplnění opatření dalšího a následně k naplnění jednotlivých cílů, klíčových oblastí, jejich kategorií i naplňování vize. Naplnění některých aktivit bude možné v horizontu jednoho či dvou let, naopak naplnění dalších aktivit bude mít dlouhodobější charakter, například charakter přesahující období, na které je tento program rozvoje zpracován. Zde můžeme hovořit například o výstavbě krytého bazénu či rekonstrukci zimního stadionu.

Aby nedocházelo k duplicitě dat, je každá aktivita uvedena pouze jednou, pod jedním daným opatřením a cílem, ačkoli by mohla být uvedena v rámci jiného opatření či cíle. Zde hovoříme o provázanosti jednotlivých opatření či cílů a případném synergickém efektu.

Jak již bylo zmíněno výše, pro definování strategických cílů byla využita analytická metoda TOWS, která dle manažerské teorie navazuje na souhrnnou analýzu SWOT. Na základě TOWS matice, do které jsou překlopeny, v našem případě, veškeré výsledky SWOT analýz, lze definovat pomocí faktorů SWOT analýzy jednotlivé strategie. V tomto konkrétním příkladu jsou tyto strategie rovny jednotlivým strategickým cílům, které jsou tedy podloženy výstupy SWOT matice, jež vznikla na základě odborné diskuze pracovních skupin. Výsledkem výpočtů jednotlivých SWOT matic u všech vyšlo zaměření na SO segment, jenž nám dává jakýsi směr, na který by se město Dvůr Králové nad Labem mělo nejvíce zaměřit. Výsledná TOWS matice je dostupná na následujícím obrázku (*Obrázek 38: TOWS matice*).

Obrázek 38: TOWS matice

TOWS Matrix		Příležitosti		Hrozby				
				Hospodářský rozvoj a infrastruktura	O1 Blokové územní výstavby O2 Rostoucí cena komodit na burze O3 Nárůst intenzity dopravy O4 HSOÚ O5 Zvyšující se míra nezaměstnanosti O6 Demografický vývoj			
Prioritní strategie		Hospodářský rozvoj a infrastruktura	O1 Připojení OZE O2 Síť chargerů na EV O3 Dostavba D11 -> napojení města na dálniční síť O4 Zvyšující se základní úroková sazba O5 Modrá/zelená infrastruktura O6 Digitalizace přenesené působnosti	Cestovní ruch, volný čas, kvalita života	O7 Klimatická změna O8 Zápaly a sucho O9 Snižující se výdaje domácností na nezbytné statky O10 Demografický vývoj O11 Odpadové hospodářství O12 Kvalita ovzduší			
		Cestovní ruch, volný čas, kvalita života	O7 Využití potenciálu náplavy a Labe O8 Dokončení cyklo-sítě O9 Spádovost okolních lázní O10 Zdravý životní styl O11 Spolupráce s destinačním managementem DMO Podkrkonoší O12 Dostavba D11 O13 Průjezdnost a parkování Les Království	Vzdělávání, sociální oblast, zdravotnictví	O13 Vysoká fluktuace zaměstnanců O14 Finanční prostředky na obnovu technického zázemí O15 Ohodnocení nepedagogického personálu O16 Malý zájem o učňovské obory O17 Financování asistentů pedagoga O18 Financování školství a sociálních služeb O19 Recese O20 Demografie O21 Sociálně-zdravotní poměry O22 Obhospodařování sociálně ohrožených osob z širšího okolí O23 Dostupnost primární péče			
SO		SO Strategie		ST Strategie				
Silné stránky	Hospodářský rozvoj a infrastruktura	S1 Čištění odpadních vod	O3, O4, O7, O8, O9, O10, O11, O12, O13, O16, S10, S11, S12, S13, S14, S15, S18, S20, S21, S22, S26	SO1	Rozvoj a obnova turistické infrastruktury	O4, O5, O6, O10, O13, O18, O19, O20, O21, O22, S30, S21, S32, S33, S34, S36	ST1	Rozvoj sociálních služeb, prevence a podpora dalších aktivit v oblasti soc. služeb
		S2 Břežní sítň						
		S3 Digitalizace města/MÚ						
		S4 Voda a její zdroje						
		S5 Pozemky pro individuální výstavbu						
		S6 Elektrická energie						
	S7 Využití optické sítě	O5, O7, O10, O16, S20, S25, S26	SO2	Zlepšení stavu veřejných prostranství	O6, O10, O15, O16, O17, O18, S27, S28, S29	ST2	Podpora vzdělávání a podnikatelské činnosti na území města	
	S8 Plynofikace							
	S9 Zásobování teplem; teplárna							
	S10 Letiště							
	S11 MHD							
	S12 Geografická poloha města							
S13 TIC	O1, O2, O3, O5, O10, O16, S2, S12, S24, S25, S26	SO3	Realizace opatření zlepšujících životní prostředí na území města	O1, O2, O6, O10, O13, O20, S5, S35	ST3	Podpora mladých a perspektivních lidí na území města		
S14 Safari park DK								
S15 Přírodní a kulturní atraktivita CR								
S16 Spolková činnost								
S17 Sportovní oddíly								
S18 Tradiční výroba								
S19 Týřovo koupaliště	O4, O7, O8, O9, O10, O11, O12, O16, S2, S11, S13, S14, S15, S16, S17, S48, S19, S20, S21, S22, S23, S24, S25, S26,	SO4	Rozvoj a obnova objektů a zařízení souvisejících s volnočasovými aktivitami	O7, O8, O12, S1, S4, S6, S7, S8, S9	ST4	Zkvalitnění stavu a dostupnosti dalších prvků infrastruktury na území města		
S20 Menší kulturní akce								
S21 Rukopis Královedvorský								
S22 Dětská hřiště								
S23 Podpora organizovaného sportu								
S24 Participativní rozpočet								
S25 Příměstské lesy								
S26 Modrá/zelená infrastruktura	O4, O7, O8, O9, O10, O11, O12, O16, S2, S11, S13, S14, S15, S16, S17, S48, S19, S20, S21, S22, S23, S24, S25, S26,	SO4	Rozvoj a obnova objektů a zařízení souvisejících s volnočasovými aktivitami	O7, O8, O12, S1, S4, S6, S7, S8, S9	ST4	Zkvalitnění stavu a dostupnosti dalších prvků infrastruktury na území města		
S27 Dostatečná kapacita škol								
S28 Spolupráce institucí poskytující vzdělávání na území města napříč stupněm								
S29 Fungování neformálního a zájmového vzdělávání								
S30 Terénní sociální služby								
S31 Služby sociální prevence								
S32 Komunitní plánování soc. služeb								
S33 Spektrum poskytovaných sociálních služeb								
S34 Zapojení veřejnosti v rámci sociálních služeb								
S35 Nemocnice								
S36 Dostupnost zdravotních služeb, školství a sociálních služeb								

		WO Strategie			WT Strategie				
Slabé stránky	Hospodářský rozvoj a infrastruktura	W1	Brownfields	02, 03, 04, 08, 012, 013, W5, W6, W7, W9, W10, W12	WO1	Zkvalitnění a rozvoj dopravní infrastruktury	06, 013, 020, 021, 023, W24, W25	WT1	Rozvoj a specializace zdravotnických zařízení na území města
		W2	Existence průmyslové zóny						
		W3	Vodovodní síť						
		W4	Kanalizační síť						
		W5	Stav místních komunikací						
		W6	Stav silniční sítě						
		W7	Veřejné osvětlení						
		W8	Železniční síť						
		W9	Doprava v klidu						
		W10	Cyklooprava						
	Cestovní ruch, volný čas, kvalita života	W11	Využití potenciálu DKnL; mimo ZOO	01, 02, 03, 04, 012, 016, W2, W3, W4, W5, W6, W7, W9	WO2	Rozvoj průmyslových zón na území města			
		W12	Nedostatečná parkovací kapacita						
		W13	Nedostatečná ubytovací kapacita během hlavní sezóny						
		W14	Neschopnost oslovit turisty mimo hlavní sezónu						
		W15	Pořádání velkých kulturních akcí; nadregionální rozměr						
	Vzdělávání, sociální oblast, zdravotnictví	W16	Stav sportovišť	07, 08, 09, 010, 011, 012, 013, W5, W6, W8, W9, W11, W12, W13, W14, W15, W17	WO3	Zvýšení propagace města a využití potenciálu cestovního ruchu	02, 06, 010, 013, 014, 020, W20	WT2	Zkvalitnění a rozšíření infrastruktury škol a školských zařízení
		W17	Nekoncepční marketing a propagace regionu						
		W18	Volně dostupná sportoviště						
		W19	Identifikace s městem						
		W20	Technický stav infrastruktury vzdělávání						
		W21	Kapacita pobytové sociální služby						
		W22	Nedostatek pečovatelských a ošetrovatelských v soc. s.						
		W23	Nedostatečný počet odborníků v sociálních službách						
		W24	Kapacita lůžek následné péče						
		W25	Dostupnost akutní psychiatrické péče						

Zdroj: Vlastní zpracování, pracovní skupiny, veřejná projednávání, realizační tým

Na základě definovaných klíčových oblastí rozvoje a strategických cílů, které jsou v předchozím obrázku (*Obrázek 38: TOWS matice*) vyznačeny jako jednotlivé strategie, došlo k vytvoření opatření, na něž jsou následně navázány konkrétní aktivity. Následující tabulka (*Tabulka 44: Přehled klíčových oblastí rozvoje, strategických cílů a opatření*) shrnuje přehled klíčových oblastí rozvoje, strategických cílů a opatření.

Tabulka 44: Přehled klíčových oblastí rozvoje, strategických cílů a opatření

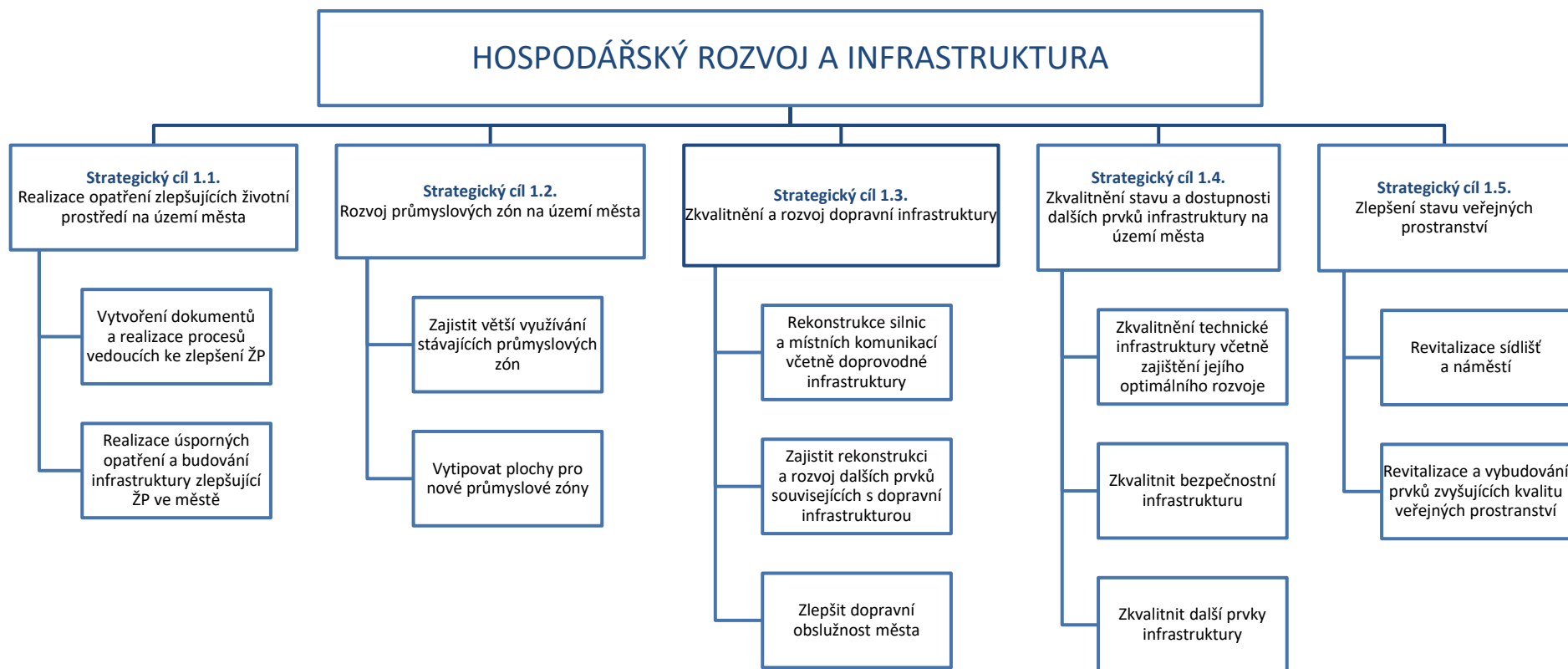
Klíčová oblast	Strategický cíl	Opatření
Hospodářský rozvoj a infrastruktura	Realizace opatření zlepšujících životní prostředí na území města	Vytvoření dokumentů a realizace procesů vedoucích ke zlepšení ŽP
		Realizace úsporných opatření a budování infrastruktury zlepšující ŽP ve městě
	Rozvoj průmyslových zón na území města	Zajistit větší využívání stávajících průmyslových zón
		Vytipovat plochy pro nové průmyslové zóny
	Zkvalitnění a rozvoj dopravní infrastruktury	Rekonstrukce silnic a místních komunikací včetně doprovodné infrastruktury
		Zajistit rekonstrukci a rozvoj dalších prvků souvisejících s dopravní infrastrukturou
		Zlepšit dopravní obslužnost města
	Zkvalitnění stavu a dostupnosti dalších prvků infrastruktury na území města	Zkvalitnění technické infrastruktury včetně zajištění jejího optimálního rozvoje
		Zkvalitnit bezpečnostní infrastrukturu
		Zkvalitnění dalších prvků infrastruktury
Zlepšení stavu veřejných prostranství	Revitalizace sídlišť a náměstí	
	Revitalizace a vybudování prvků zvyšujících kvalitu veřejných prostranství	
Cestovní ruch, kvalita života, volný čas	Rozvoj a obnova objektů a zařízení souvisejících s volnočasovými aktivitami	Rekonstruovat a zkvalitnit plochy a objekty a plochy využívané pro sportovní volnočasové aktivity
		Rekonstruovat a zkvalitnit plochy a objekty využívané pro volnočasové aktivity
	Rozvoj a obnova turistické infrastruktury	Zajistit rekonstrukci a rozšíření prvků infrastruktury cestovního ruchu
		Zintenzivnění spolupráce mezi městem a soukromými subjekty cestovního ruchu
Zvýšení propagace města a využití potenciálu cestovního ruchu	Zajištění větší propagace města a atraktivit cestovního ruchu a zužitkování jeho potenciálu	

Klíčová oblast	Strategický cíl	Opatření
Sociální oblast, vzdělávání, zdravotnictví	Podpora podnikatelské činnosti a mladých a perspektivních lidí na území města	Vytvoření zázemí a startovacích podmínek pro mladé lidi ve městě
		Motivovat a uplatňovat mladé lidi ve městě
	Vytvoření příhodných podnikatelských podmínek za účelem udržení stávajících a přilákání nových podnikatelských subjektů do města	
	Rozvoj sociálních a zdravotnických služeb na území města	Posílení poskytovaných sociálních služeb
		Rozšíření poskytovaných zdravotnických služeb a důraz na jejich specializaci
	Zkvalitnění a rozšíření infrastruktury škol a školských zařízení	Rekonstruovat budovy škol a školských zařízení včetně související infrastruktury
Usilovat o rozvoj školství pro všechny věkové skupiny obyvatelstva a o ideální uplatnění pro absolventy		

Zdroj: Vlastní zpracování

V tabulce výše (*Tabulka 44: Přehled klíčových oblastí rozvoje, strategických cílů a opatření*) jsou graficky znázorněné jednotlivé klíčové oblasti, strategické cíle a opatření. Do celkového rozpadu strategické části dokumentu zbývají k jednotlivým opatřením definovat konkrétní aktivity, jejichž splnění postupně povede k naplnění opatření, strategického cíle, klíčové oblasti a následně k naplnění toho nejdůležitějšího, vize města. V následujících třech kapitolách, kdy je každá věnována jednotlivé klíčové oblasti, dochází ke grafickému znázornění celkového rozpadu této klíčové oblasti, následované popisem jednotlivých strategických cílů a opatření.

Obrázek 39: Grafické zobrazení rozpadu klíčové oblasti Hospodářský rozvoj a infrastruktura



Zdroj: Vlastní zpracování

Strategický cíl 1.1.: Realizace opatření zlepšujících životní prostředí na území města

Strategický cíl je zaměřen jak na rozvoj stávajících podmínek a mechanismů zlepšujících životní prostředí ve městě, tak na rozvoj a implementaci nových opatření, která povedou ke zlepšení životního prostředí ve městě a přispějí k vytvoření a udržení životního prostředí ve městě, jež je jedním z klíčových oblastí pro spokojený a kvalitní život občanů.

Opatření 1.1.1.: Vytvoření dokumentů a realizace procesů ke zlepšení ŽP

Aktivity tohoto opatření jsou zaměřeny na tvorbu dokumentů, které povedou ke zlepšení životního prostředí ve městě Dvůr Králové nad Labem.

Vytvořit generel zeleně na území města

Cílem této aktivity je vytvoření generelu zeleně, který slouží především správě městské zeleně. Konkrétně se jedná o dokument, který je základním systematickým a koncepčním podkladem pro zkvalitnění systému zelené infrastruktury na území města. Analytická část tohoto dokumentu popisuje, definuje a mapuje stávající stav veřejně přístupné zeleně, její kvalitu, funkční využití a význam. Návrhová část dokumentu následně udává návrhy jednotlivých, konkrétních ploch zeleně a celého městského systému. Vytvoření tohoto dokumentu je klíčové z hlediska strategického plánování města a jako součást koncepce územního plánu.

Vytvoření energetického auditu města

Z legislativního hlediska je pro město Dvůr Králové nad Labem, dle zákona č. 3/2020 Sb., nezbytné zpracovat energetický audit města. Jedná se o audit veškerého energetického hospodářství, tedy veškerých budov ve vlastnictví města, provozů, vozů, veřejného osvětlení a dalších objektů ve vlastnictví města čerpajících energii. Na základě auditu a doporučení vzešlých ze zapojení města Dvůr Králové nad Labem do projektu SECAP vzniknou nejrůznější doporučení a opatření, která budou městu podkladem pro snižování energetické náročnosti a pro využívání a tvorbu energie. Cílem auditu a také záměrem města Dvůr Králové nad Labem je odhalit oblasti s největším potenciálem úspory energie a možností snížit emise uhlíku. S ohledem na současnou energetickou „křizi“ je vytvoření energetického auditu nezbytné a velice účelné.

Opatření 1.1.2.: Realizace úsporných opatření a budování infrastruktury zlepšující ŽP ve městě

Toto opatření sdružuje aktivity, které se zlepšují životní prostředí na území města Dvůr Králové nad Labem. Na základě výsledků a doporučení energetického auditu města dojde k realizaci konkrétních úsporných opatření, která v současné době nejsou možná konkretizovat. Druhou částí tohoto opatření jsou aktivity zlepšující ŽP, a to především z pohledu modro-zelené infrastruktury.

Rozvoj modro-zelené infrastruktury v rámci města

Modro-zelená infrastruktura je trendem dnešní doby, který chce město Dvůr Králové nad Labem využít ve svůj prospěch, tedy ke zlepšení životního prostředí ve městě. Rozdělení pojmu modro-zelené infrastruktury pomůže v jeho definici. Cílem v rámci modré infrastruktury je soubor prvků, přispívajících

k zadržování vody v krajině. Jedná se primárně o zachycování dešťové vody, respektive maximu srážkových vod, která za normálních okolností odchází ve většině do podzemní kanalizace. Zelená infrastruktura poté implementuje prvky zeleně především do městských parků, ale také do vegetačních střešů či formou vertikální zeleně.

Vytvořit environmentální centrum Hájenka

Město Dvůr Králové nad Labem má ve svém vlastnictví objekt bývalé hájenky s prostorným pozemkem v Krkonošské ulici čp. 678 v lokalitě nad městským hřbitovem na okraji města.

Cílem je v tomto prostoru vybudovat ekologické vzdělávací centrum na základě dlouhodobých dotazníkových šetření a sběru primárních dat v území s reflexí potřeb a podnětů ze správního území. Centrum bude podporovat školní a mimoškolní aktivity mládeže ve městě, nabídne další možnost kvalitního trávení volného času nejen školní a předškolní mládeže, ale i rodinám s dětmi, seniorům, včetně možnosti neformálního vzdělávání a rozšíření aktivit zájmových kroužků při DDM Jednička a dalších spolků či budoucích partnerů. Kromě rekonstrukce samotného objektu je plánována také výstavba přírodní zahrady, ve které bude ovocný sad a mobiliář pro trávení volného času obyvatel města. Rekonstrukce i provoz centra bude klást důraz na využití OZE, naplňování Greendealu a celoevropského plánu opatření Fit for 55 na snížení emisí skleníkových plynů o 55 % do roku 2030. V roce 2023 se zapojilo město Dvůr Králové nad Labem do Nadace Partnerství za účelem zkvalitnění odborné přípravy budování environmentálního centra, síťování projektu v rámci ČR a získání možného grantu z Nadace Partnerství.

Realizace energeticky úsporných opatření dle energetického auditu města

Cílem této aktivity je realizace energeticky úsporných opatření, která budou v souladu či na základě doporučení vzniklého energetického auditu města. Energetická opatření se budou týkat vybraných budov v majetku města (*prioritně se jedná o MĚVAK a ČOV*).

Strategický cíl 1.2.: Rozvoj průmyslových zón na území města

Strategický cíl je zaměřen jak na rozvoj stávajících a využívaných průmyslových zón, tak na rozvoj průmyslových zón momentálně nevyužívaných a chátrajících, tzv. brownfieldy. Zároveň tento cíl směřuje k vytipování nových ploch pro průmyslové zóny, které mohou být nabídnuty jako pobídka pro nové velké podnikatelské aktivity ve městě.

Opatření 1.2.1.: Zajistit větší využívání stávajících průmyslových zón

Toto opatření je zaměřeno s ohledem na větší využívání stávajících průmyslových zón ve městě Dvůr Králové nad Labem.

Zajistit větší využívání průmyslových zón

Cílem této aktivity je zajištění většího využívání průmyslových zón ve městě Dvůr Králové nad Labem s ohledem na rozvoj podnikatelské činnosti ve městě a zvýšení zaměstnanosti.

Usilovat o revitalizaci chátrajících průmyslových objektů

Cílem této aktivity je usilovat o revitalizaci chátrajících průmyslových objektů na území města Dvůr Králové nad Labem a o jejich následné smysluplné využití, bez ohledu na vlastnictví objektu.

Opatření 1.2.2.: Vytipovat plochy pro nové průmyslové zóny

V rámci tohoto opatření je zamýšlen rozvoj průmyslových zón, respektive vytipování ploch pro vznik nových průmyslových zón s ohledem na zvýšení zaměstnanosti a ekonomický potenciál.

Vytipovat nové plochy na území města s potenciálem vzniku nové průmyslové zóny za účelem přilákání významného investora

Problémem využití stávajících průmyslových zón jsou některé jejich bariéry, jejichž existence je jedním z hlavních důvodů jejich nízkého využívání. Realizace této aktivity tkví v provedení průzkumu území města, při němž budou vytipovány lokality, které by se mohly, na základě svého potenciálu, stát průmyslovou zónou.

Strategický cíl 1.3.: Zkvalitnění a rozvoj dopravní infrastruktury

Strategický cíl je zaměřen na zkvalitnění infrastruktury, která je využívána pro automobilovou, cyklo i pěší dopravu, ale také pro dopravu v klidu, jež je pro město klíčová z hlediska jejího usměrnění.

Opatření 1.3.1.: Rekonstrukce silnic a místních komunikací včetně doprovodné infrastruktury

Toto opatření sdružuje aktivity, které jsou zaměřeny na zlepšení stavu silnic a místních komunikací, včetně jejich doprovodné infrastruktury.

Obnova silnic a související infrastruktury

Do této aktivity jsou sdruženy silnice II. a III. třídy ve vlastnictví Královéhradeckého kraje a právo hospodařit s tímto majetkem má Správa silnic Královéhradeckého kraje (*SS KHK*). Postupná obnova silnic v rámci tohoto opatření bude realizována na základě dohody města s touto organizací. V rámci této aktivity můžeme hovořit o řadě komunikací, přičemž největší důraz je kladen na silnice II/299 (*směr Verdek*), na silnici v ulici Nová Tyršova a silnici v ulici 5. května. Jedná se o silnice, které jsou pro město klíčové a v současné době jsou v relativně špatném technickém stavu.

Obnova místních komunikací

Tato aktivita sdružuje komunikace, které jsou ve vlastnictví města Dvůr Králové nad Labem a v současné době jsou v nevyhovujícím technickém stavu. Město vlastní velké množství místních komunikací a není v jeho silách opravit veškeré místní komunikace v krátkém časovém intervalu (*2023–2030*), na který je plánována platnost tohoto strategického dokumentu. Celý proces postupných rekonstrukcí se odvíjí od finančních možností města, přičemž lze říci, že místní komunikace jsou jednou z hlavních priorit. Kromě samotných místních komunikací s touto aktivitou souvisí také rekonstrukce či obnova doprovodné a související infrastruktury (*chodníky, drobná zeleň, ...*).

Napojení na D11 a D35 a převedení dopravy přes Dvůr Králové nad Labem

Výstavba dálnice D11 je pro město Dvůr Králové jednou z klíčových a milníkůvých staveb. Její přínos je pro město klíčový hned z několika oblastí – dopravní obslužnost, zaměstnanost, cestovní ruch, infrastruktura, (...). V rámci této aktivity je řešeno napojení právě na dálnici D11 a D35, jež bude, pro město, velkou dopravní stavbou. Napojení na D11 proběhne přes velkou dopravní stavbu označovanou jako „Hadí jazyk“. Cílem je převedení dopravy ve směrech S-J, V-Z bez zatížení širšího centra.

Opatření 1.3.2.: Zajistit rekonstrukci a rozvoj dalších prvků souvisejících s dopravní infrastrukturou

Toto opatření sdružuje aktivity týkající se rekonstrukce a rozvoje dalších prvků infrastruktury úzce souvisejících s dopravní infrastrukturou. Hovoříme zde především o síti chodníků, cyklostezek/cyklotras a dopravě v klidu.

Zlepšení dopravy v klidu na území města

Doprava v klidu je jedním z nejpálčivějších problémů současných obcí. Doprava v klidu, nebo také statická doprava, je nedílnou součástí dopravního procesu především u individuální automobilové dopravy. V současné době je, především v centru města, nedostatečný počet parkovacích míst. Vytvořit v centru města nová parkovací místa je s ohledem na nedostatek volných ploch velice obtížné. Klíčovým atributem dopravy v klidu je také přítomnost Safari Parku, kdy do města přijíždí velké množství turistů a parkovací stání přímo u zoo nejsou dostatečná. Návštěvníci poté volí alternativní parkovací místa směrem k centru města a dochází k jejich kompletnímu obsazení. Cílem této aktivity je vyřešení problému dopravy v klidu prostřednictvím vybudování nových parkovacích míst na území města a případné vytvoření záchytného parkoviště.

Vybudování chodníků

Cílem této aktivity je vybudování nových chodníků na území města a rekonstrukce stávajících chodníků podél místních komunikací. Realizací této aktivity dojde ke zvýšení bezpečnosti v obci. Jako příklad lze uvést lokality – Verdek, Zboží a Žireč.

Vybudování stezek pro cyklisty v souladu se Strategií rozvoje cyklistické dopravy města Dvůr Králové nad Labem pro období 2023–2030

Město Dvůr Králové nad Labem má nově zpracovaný strategický dokument „[Strategie rozvoje cyklistické dopravy města Dvůr Králové nad Labem pro období 2023–2030](#)“, který se zabývá cyklo dopravou na území města a v přilehlém okolí, řeší oblast financování, hodnotí existující síť cyklotras a úseků a popisuje doprovodnou infrastrukturu a služby. Cílem této aktivity je na základě výstupů z tohoto strategického dokumentu vybudovat stezky pro cyklisty a rozvíjet ekologické druhy dopravy.

Opatření 1.3.3.: Zlepšit dopravní obslužnost města

Toto opatření sdružuje aktivity, které se týkají dopravní obslužnosti města Dvůr Králové nad Labem. Především se jedná o zlepšení a zkvalitnění infrastruktury dopravní obslužnosti.

Rekonstrukce autobusového nádraží na moderní dopravní terminál

V současné době disponuje město Dvůr Králové nad Labem autobusovým nádražím nespĺňujícím nároky a požadavky, které na něj klíčoví stakeholdeři kladou. Cílem tohoto opatření je jeho celková rekonstrukce a přebudování na moderní dopravní terminál. Tento terminál bude kloubit různé druhy dopravy a při jeho realizaci bude kladen důraz na ekologii.

Iniciovat jednání se SŽ a ČD v oblasti infrastruktury pro cestující

Cílem této aktivity je iniciovat jednání se Správou železnic a Českými drahami v oblasti infrastruktury pro cestující. Hovoříme především o rekonstrukci vlakového nádraží a o vytvoření doplňkové infrastruktury pro cestující.

Strategický cíl 1.4.: Zkvalitnění stavu a dostupnosti dalších prvků infrastruktury na území města

Strategický cíl je zaměřen na zlepšení stavu a kvality dalších prvků infrastruktury na území města. Jedná se o zkvalitnění především technické a bezpečnostní infrastruktury.

Opatření 1.4.1.: Zkvalitnění technické infrastruktury včetně zajištění jejího optimálního rozvoje

Opatření je svými aktivitami zaměřeno na zkvalitnění sítí technické infrastruktury na území města Dvůr Králové nad Labem.

Naplnovat Plán financování obnovy vodohospodářského majetku a rozšiřování vodohospodářské infrastruktury

Město Dvůr Králové nad Labem má zpracován „[Plán financování obnovy vodovodů a kanalizací](#)“, na roky 2021–2030, na jehož základě je plánována obnova stávajícího vodohospodářského majetku a koordinaci stavební činnosti v oblasti vodního hospodářství. Zároveň je v rámci této aktivity plánováno rozšiřování vodohospodářské infrastruktury do dalších objektů na území města.

Příprava a realizace protipovodňových opatření města Dvůr Králové nad Labem

Cílem této aktivity je příprava a realizace protipovodňových opatření na území města Dvůr Králové nad Labem. Jedná se o aktivitu, která je velice podstatná z hlediska bezpečnosti obyvatel města a jejich majetku. V rámci této aktivity hovoříme především o hrázkování řeky Labe, ať už stabilním či mobilním. Klíčové je vytvořit hrázkování v oblastech, kde je situováno zastavěné území.

Rozvoj metropolitní sítě města

Cílem dalšího rozvoje je rozšíření metropolitní sítě do okrajových částí města Verdek a Zboží. Dále ve spolupráci s dalšími poskytovateli síťové infrastruktury napojení hustě osídlených lokalit města (sídliště) na vysokorychlostní optickou síť. Konkrétně se jedná o lokality Karolíny Světlé, 5. května, E. Krásnohorské, Pod Zoo, Roháčova, J. Biliny, Macharova, Poděbradova/Rokycanova, Libušina, Dukelská a další. Cílem této aktivity je napojení obytných domů s možností následného pronájmu optických vláken více poskytovatelům internetové konektivity, a vytvořit tak občanům města vhodné konkurenční prostředí

pro výběr poskytovatele konektivity. U vybraných obytných domů, které jsou ve vlastnictví města, průběžně budovat vysokorychlostní internetové připojení pomocí optických vláken až po koncové účastnické zásuvky. Tento typ sítě se označuje FTTH (*Fiber to the Home*). Posledním cílem rozvoje metropolitní sítě města je nalezení vhodné varianty napojení na krajskou síť Královéhradeckého kraje, což umožní přímé připojení do CMS. CMS je systém, jehož primárním účelem je zprostředkovávat bezpečné, řízené a evidované propojení informačních systémů subjektů OVS a OVM ke službám (aplikacím), které poskytují informační systémy jiných subjektů OVS a OVM přístup ke službám eGovernmentu.

Opatření 1.4.2.: Zkvalitnit bezpečnostní infrastrukturu

Toto opatření zahrnuje aktivity zvyšující bezpečnost obyvatel ve městě. Jedná se především o aktivity související s dopravní infrastrukturou, instalací kamerového systému a s požární bezpečností.

Rozšíření městského dohlížecího kamerového systému do vybraných lokalit

Cílem této aktivity je rozšíření současného městského dohlížecího kamerového systému do dalších lokalit. Realizací tohoto opatření dojde ke zvýšení bezpečnosti ve městě a k lepší ochraně majetku obyvatel.

Opatření ke zklidnění dopravy na komunikacích

Cílem této aktivity je realizace opatření ke zklidnění dopravy na komunikacích ve městě Dvůr Králové nad Labem s ohledem na zvýšení bezpečnosti. Jedná se především o stavební úpravy, dopravní značení a měření rychlosti na vybraných, specifických, místech města.

Revitalizace a doplnění odběrných míst požární vody

Tato aktivity má za cíl revitalizaci, opravu, a doplnění odběrných míst požární vody s ohledem na zvýšení bezpečnosti ve městě a usnadnění práce hasičů.

Kybernetická bezpečnost Technologického centra

Cílem tohoto projektu je zvýšení úrovně zabezpečení aktiv městského úřadu v reakci na aktuální negativní trendy kybernetických útoků. Toto bude docíleno implementací nového HW Datacentra a virtualizací pro zajištění vysoké dostupnosti, spolehlivosti a zvýšení bezpečnosti fyzických serverů a zajištění technologií proti výpadkům napájení. Dále pak implementací různých opatření pro pravidelné testování zranitelností prvků infrastruktury, vyhodnocování testů a navržení následných opatření. Pro zajištění uchování informací bude potřeba zřídit centrální úložiště logů s následnou analýzou, kategorizací a notifikacemi. Všechny aktivní přístupové prvky by měly podporovat řízení přístupu do vnitřní sítě 802.1x, ke kterým by měla být implementována detekce anomálií síťového provozu a zajištění automatické reakce na tuto anomálii vhodným opatřením.

Opatření 1.4.3.: Zkvalitnit další prvky infrastruktury

V rámci tohoto opatření jsou řešeny další prvky infrastruktury města, které nebyly zahrnuty do předchozích opatření.

Zajistit bezbariérový přístup do vybraných prostor a objektů

Cílem této aktivity je zajištění bezbariérového přístupu do vybraných prostor a objektů v majetku města Dvůr Králové nad Labem. Ideální variantou této aktivity je vytvoření bezbariérového přístupu pro všechny stakeholdery, kteří sem po realizaci této aktivity, budou schopni dostat z autobusového nádraží do veškerých veřejných budov.

Strategický cíl 1.5.: Zlepšení stavu veřejných prostranství

Strategický cíl je zaměřen na zlepšení stavu veřejných prostranství, která jsou klíčová pro volný čas obyvatel města. Jedná se o prostranství, která jsou občany města hojně využívána pro relaxaci, ale také jako místa setkávání. Jedná se také o naplnění funkce těchto prostranství a o implementaci prvků, které povedou ke zkvalitnění a rozšíření možností trávení času v těchto prostranstvích pro občany a návštěvníky města.

Opatření 1.5.1.: Revitalizace sídlišť a náměstí

Toto opatření je zaměřeno na revitalizaci sídlišť a náměstí s ohledem na modro-zelenou infrastrukturu.

Revitalizace náměstí Republiky

Cílem této aktivity je komplexní revitalizace náměstí Republiky.

Revitalizace náměstí Odboje a přilehlých ulic

Cílem této aktivity je komplexní revitalizace náměstí Odboje a přilehlých ulic.

Revitalizace sídlišť

Cílem této aktivity je komplexní revitalizace sídlišť na území města Dvůr Králové nad Labem.

Opatření 1.5.2.: Revitalizace a vybudování prvků zvyšujících kvalitu veřejných prostranství

Toto opatření zahrnuje aktivity týkající se revitalizace a vybudování prvků zvyšujících kvalitu veřejných prostranství ve městě Dvůr Králové nad Labem.

Dokončení standardů veřejných prostranství dle návrhů městského architekta

Cílem této aktivity je vytvoření standardů veřejných prostranství dle návrhů městského architekta. Hovoříme zde o mobiliáři jednotlivých veřejných prostranství, o předzahrádkách, reklamních poutacích a řadě dalších prvků, které budou mít jasně definovaný vzhled a budou vytvářet jednotný dojem a unifikaci prvků na území města.

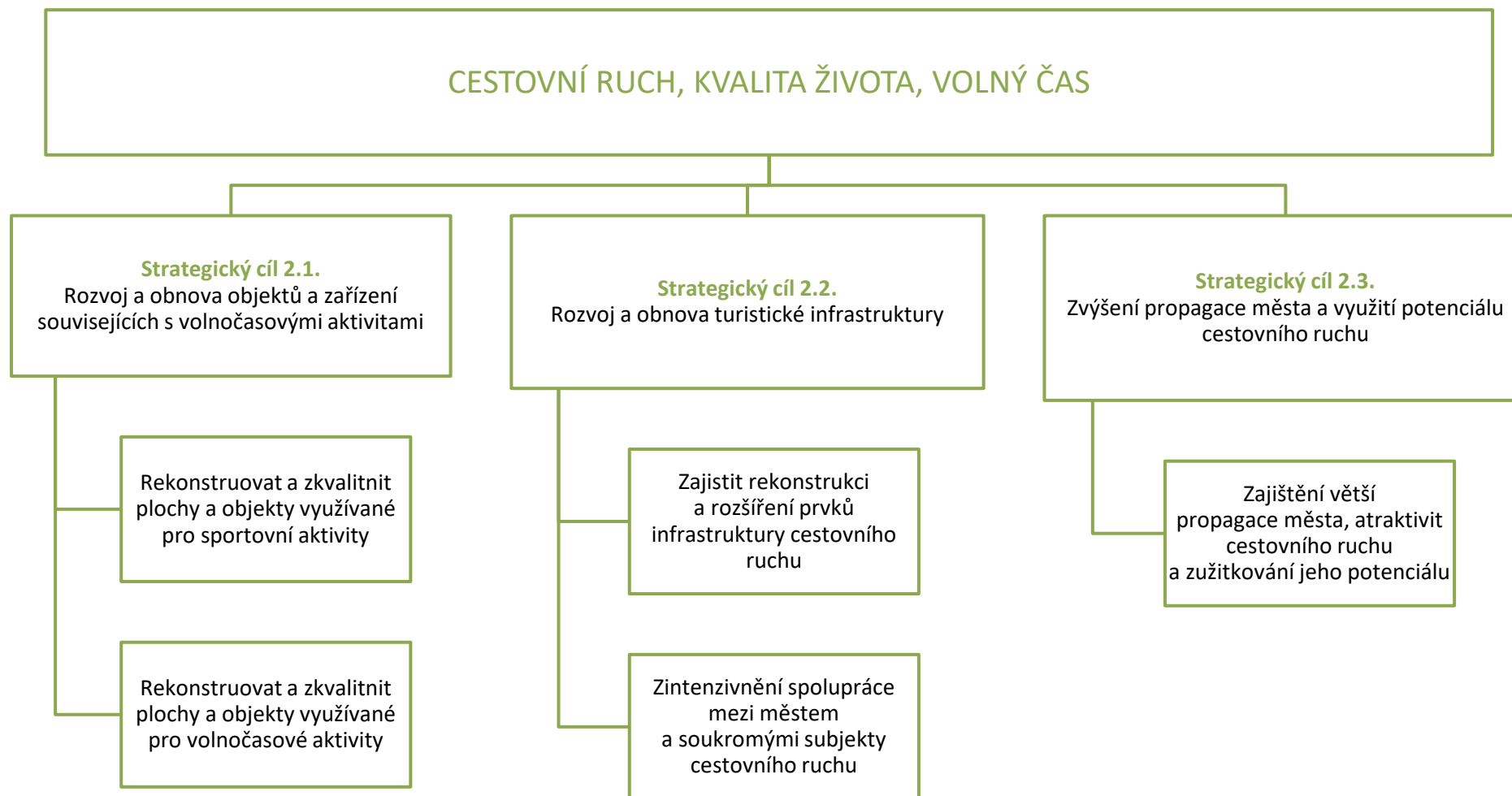
Instalace mobilní a trvalé zeleně dle závěrů generelu zeleně

Cílem této aktivity je instalace mobilní a trvalé zeleně na základě závěrů a doporučení generelu zeleně. Realizací této aktivity vznikne promyšlená a ucelená práce se zelení na území města.

Revitalizace městského hřbitova

Prostory městského hřbitova jsou v současné době v relativně špatném stavu. Cílem této aktivity je komplexní revitalizace prostoru městského hřbitova.

Obrázek 40: Grafické zobrazení rozpadu klíčové oblasti Cestovní ruch, kvalita života, volný čas



Zdroj: Vlastní zpracování

Strategický cíl 2.1.: Rozvoj a obnova objektů a zařízení souvisejících s volnočasovými aktivitami

Strategický cíl je zaměřený na rozvoj a obnovu objektů a zařízení souvisejících s volnočasovými aktivitami obyvatel a návštěvníků města. Jde o vytváření možností kvalitního trávení volného času cílových skupin, o vytvoření prostoru pro sociální interakce občanů a návštěvníků města, ale také o vytvoření prostorů pro konání kulturních a společenských akcí s dostatečnou a kvalitní infrastrukturou.

Opatření 2.1.1.: Rekonstruovat a zkvalitnit plochy a objekty využívané pro sportovní aktivity

Toto opatření sdružuje aktivity, které se týkají rekonstrukce a zkvalitňování ploch a objektů využívaných, především, pro sportovní aktivity.

Obnova zimního stadionu/Výstavba nového

Tato aktivita se zaměřuje na obnovu zimního stadionu. Existují dvě variantní řešení. První z nich pracuje s variantou celkové rekonstrukce stávajícího zimního stadionu. Druhá z nich počítá s výstavbou nového zimního stadionu v areálu Zálabí. Současný zimní stadion nesplňuje požadavky a nároky, které jsou na něj kladeny a má velice vysoké provozní náklady.

Revitalizace letního stadionu, včetně zázemí

Cílem této aktivity je celková revitalizace letního stadionu, včetně jeho zázemí.

Pokračovat v rekonstrukci Tyršova koupaliště

Současný stav Tyršova koupaliště není vyhovující. Cílem této aktivity je pokračovat v jeho rekonstrukci a vytvořit koupaliště, které bude chloubou města.

Výstavba areálu OCR

Cílem této aktivity je vytvoření sportovního areálu v prostorách přiléhajícím Tyršovu koupališti. V rámci této aktivity by měl vzniknout areál pro OCR, skatepark a pump-track. Realizací dojde ke vzniku multisportovního, specificky zaměřeného areálu, který by měl sloužit pro účely sportovních a volnočasových aktivit.

Rekonstrukce dopravního hřiště a přilehlého okolí

Cílem této aktivity je rekonstrukce současného dopravního hřiště a jeho přilehlého okolí. V současné době probíhá zpracování studie, která pomůže nastínit, jakým způsobem a formou má dojít k jeho rekonstrukci.

Revitalizace areálu Zálabí

V rámci této aktivity je plánována komplexní revitalizace areálu Zálabí. Prvním krokem k realizaci by mělo být zpracování územní studie, která pomůže definovat a uchopit území z hlediska jeho limitů a na pomoci vytvoření koncepce, jak s tímto územím naložit.

Revitalizace volnočasové lokality Slunečná

Lokalita Slunečná v současné době disponuje velice omezenou infrastrukturou pro realizaci sportovních a volnočasových aktivit obyvatel. Cílem této aktivity je revitalizace tohoto území a vytvoření kvalitních podmínek pro trávení volného času obyvatel.

Revitalizace sportovního areálu v Podharti

Cílem této aktivity je komplexní revitalizace sportovního areálu v Podharti.

Revitalizace a výstavba volnočasových areálů a sportovišť

Cílem města je, v rámci této aktivity, opravovat, udržovat a rekonstruovat infrastrukturu pro aktivní trávení volného času obyvatel města z hlediska individuálního i organizovaného sportu. V rámci této aktivity je zamýšlena například rekonstrukce kuželny, místa pro stolní tenis či rekonstrukce a vybudování dalších dětských hřišť. Jako příklad lze uvést lokalitu Sylvárov.

Rozšířit možnosti in-line bruslení

Tato aktivita je zaměřena na možnosti rozšíření infrastruktury pro in-line bruslení, které je v současné době velmi populární. Konkrétně je tato aktivita do jisté míry propojena s rozvojem cyklostezek na území města Dvůr Králové nad Labem a s možným projektem náplavky, v jejímž rámci by také mělo dojít k vytvoření podmínek právě pro in-line bruslení.

Rozšiřování infrastruktury v okolí Tyršova koupaliště

V rámci této aktivity je plánováno rozšiřování infrastruktury. Konkrétně rozšíření možností parkování, revitalizace mostu přes Netřebu a celkové zkvalitnění dopravní infrastruktury tohoto místa pro účely osob, které budou v této lokalitě provozovat sportovní činnosti.

Výstavba krytého plaveckého bazénu

Město Dvůr Králové nad Labem v současné době nedisponuje krytým bazénem. Veškeré aktivity, které chtějí v rámci krytého bazénu obyvatelé města, školy, sdružení a další stakeholderi realizovat, musí být přesunuty do okolních měst a obcí. Cílem tohoto opatření je výstavba krytého plaveckého bazénu, která pomůže naplnit potřeby výše zmíněných skupin obyvatel.

Zajistit vybudování pódia na náměstí Václava Hanky

Cílem této aktivity je vybudování pódia na náměstí Václava Hanky s ohledem na rozvoj kultury a volného času ve městě Dvůr Králové nad Labem. V současné době takovýto prvek ve městě chybí a z řad občanů je po něm relativně velká poptávka.

Zapojení města a škol do sportovních aktivit pro mládež

Historicky se město a školy na území města Dvůr Králové nad Labem zapojovaly do sportovních aktivit pro mládež, které byly organizovány nejrůznějšími subjekty. Cílem této aktivity je navýšení nabídky těchto aktivit a podpora organizátorů. Příspěť k naplnění této aktivity by mohlo vytvoření pozice sportovního koordinátora města, který by tyto aktivity zaštiťoval a popularizoval.

Opatření 2.1.2.: Rekonstruovat a zkvalitnit plochy a objekty využívané pro volnočasové aktivity

Toto opatření shrnuje aktivity, které se týkají rekonstrukce či zkvalitnění objektů pro volnočasové aktivity obyvatel města Dvůr Králové nad Labem.

Revitalizace Mayerovy továrny

Cílem této aktivity je revitalizace objektu bývalé Mayerovy továrny (*bývalý areál podniku Strojtex*). Tento velice náročný projekt má za cíl vytvořit z tohoto současného „brownfieldu“ kulturní a společenské centrum, které v takovémto rozsahu ve městě Dvůr Králové nad Labem nyní chybí. Realizací projektu by měl vzniknout velkokapacitní sál, sál pro spolkové aktivity, podzemní garáže, zábavní park pro děti a kavárna.

Revitalizace parku Schulzovy sady

Tato aktivita je zaměřena na komplexní revitalizaci parku Schulzovy sady. Realizace proběhne na základě závěru a doporučení generelu zeleně a vytvoří moderní prostor, s kompletním mobiliářem, pro trávení volného času obyvatel města Dvůr Králové nad Labem.

Výstavba nového DDM

Současný objekt, ve kterém se nyní nachází DDM, nesplňuje požadavky, které jsou na tento prostor kladeny. Cílem této aktivity je výstavba nového DDM v blízkosti kruhového objezdu „u lva“.

Obnova objektu „Sochorova vila“

Cílem této aktivity je obnova objektu „Sochorova vila“, ve kterém je v současné době umístěn DDM. Tato aktivita úzce souvisí s předchozí aktivitou „Výstavba nového DDM“, kdy po přesunu DDM do nového objektu dojde k obnově Sochorovy vily spolu s nalezením účelu jejího využití.

Přesun městské knihovny Slavoj do čp. 3 na nám. T. G. Masaryka

Cílem této aktivity je přesun městské knihovny Slavoj do čp. 3 na náměstí T. G. Masaryka. Přesunem knihovny vznikne dostatečný prostor pro uskladnění knih a vznikne atraktivní prostor pro návštěvníky knihovny a dojde k oživení náměstí.

Revitalizace vnitrobloku u budov čp. 2 a čp. 3

Jedná se o revitalizaci vnitrobloku mezi budovami čp. 2 a čp. 3. Realizací aktivity dojde k vytvoření veřejného prostoru pro obyvatele města i jeho návštěvníky, který nabídne prostor pro odpočinek, relaxaci a možnost občerstvení v prostředí veřejné zeleně.

Revitalizace parteru a rozvoj městského muzea

Cílem této aktivity je revitalizace parteru a rozvoj městského muzea. V současné době je již zpracována studie, která v rámci revitalizace parteru počítá také s vytvořením nových parkovacích míst a s rekonstrukcí a možností rozšíření stávajícího depozitáře muzea. Zároveň by mělo dojít ke zlepšení přístupu k muzeu pro pěší návštěvníky směrem od centra města.

Rozvoj rekreační funkce příměstských lesů

Cílem této aktivity je rozvoj rekreační funkce příměstských lesů. Hovoříme zde například o vytvoření tematických naučných stezek, trailů pro cyklisty a o instalaci dalšího mobiliáře pro volnočasové aktivity. Realizací této aktivity vznikne v příměstských lesech ideální místo pro trávení volného času obyvatel města a dojde k užšímu vztahu obyvatel s přírodou.

Strategický cíl 2.2.: Rozvoj a obnova turistické infrastruktury

Strategický cíl je zaměřen především na turisty města a na cílové stakeholdery cestovního ruchu, přičemž je myšleno také na občany města. Jedná se konkrétně o rozvoj a obnovu turistické infrastruktury, která vytvoří co nejideálnější podmínky pro rozvoj cestovního ruchu ve městě a přispěje k zatraktivnění města jako takového. Výchozím dokumentem pro tuto oblast z hlediska strategie cestovního ruchu a mezinárodní spolupráce je Strategie komunikace města Dvůr Králové nad Labem směrem k turistům, kterou schválilo Zastupitelstvo města Dvůr Králové nad Labem usnesením č. Z/544/2022–21. ZM Dvůr Králové nad Labem.

Opatření 2.2.1.: Zajistit rekonstrukci a rozšíření prvků infrastruktury cestovního ruchu

Toto opatření zahrnuje aktivity, které se týkají rekonstrukce a rozšíření prvků infrastruktury cestovního ruchu ve městě Dvůr Králové nad Labem. Cestovní ruch je jedním z hlavních pilířů města Dvůr Králové nad Labem a realizací opatření vyjmenovaných níže dojde ke zvýšení kvality současné infrastruktury a k podpoře cestovního ruchu.

Navýšení počtu veřejných toalet

Cílem této aktivity je vytipovat místa, na kterých bude moci dojít k rozšíření či nové výstavbě veřejných toalet, jejichž počet je v současné době nedostatečný. Dalším krokem je poté samotná realizace, tedy výstavba nových toalet.

Rekonstrukce čp. 2 na nám. T. G. Masaryka pro potřeby IC a rozšíření nabídky trávení volného času

Cílem této aktivity je rekonstrukce objektu čp. 2 na náměstí T. G. Masaryka pro potřeby turistického informačního centra. Realizací této aktivity dojde k vytvoření podmínek pro rozšíření nabídky možností trávení volného času.

Údržba památek a městské památkové zóny

Tato aktivita má za cíl neustálou údržbu památek města Dvůr Králové nad Labem, které jsou zahrnuty do městské památkové zóny.

Vybudování kempu u Tyršova koupaliště

Tato aktivita je do jisté míry propojena s aktivitou „Výstavba areálu OCR“, jelikož se z komplexního pohledu jedná o komplexní využití lokality u Tyršova koupaliště. Cílem této konkrétní aktivity je vybudování kempu, spolu s veškerým zázemím, který rozšíří možnosti ubytovacích kapacit pro návštěvníky města a zároveň zvýší ubytovací kapacitu města. V současné době probíhají jednání se Safari Parkem o vzájemné spolupráci na realizaci této aktivity.

Vybudovat vycházkovou a odpočinkovou zónu podél nábřeží řeky Labe

Cílem této aktivity je vybudování vycházkové a odpočinkové zóny podél nábřeží řeky Labe. Konkrétně se jedná o formu náplavky, která bude využívána především pro trávení volného času obyvatel města Dvůr Králové nad Labem.

Opatření 2.2.2.: Zintenzivnění spolupráce mezi městem a soukromými subjekty cestovního ruchu

Toto opatření zahrnuje aktivity, které jsou zaměřeny na zintenzivnění a zefektivnění spolupráce mezi městem a soukromými subjekty v oblasti cestovního ruchu. Výsledkem by mělo být zatraktivnění města Dvůr Králové nad Labem jako turistické destinace, respektive jako atraktivity cestovního ruchu.

Prohlubování spolupráce se Safari Parkem

Safari Park je klíčovým subjektem v oblasti cestovního ruchu a zároveň také patří mezi největší společnosti ve Dvoře Králové nad Labem. Cílem této aktivity je neustále prohlubování spolupráce, která je vzájemně potřebná a měla by být oboustranně výhodná.

Prohlubování přeshraniční spolupráce s partnerskými městy

Město Dvůr Králové nad Labem chce v rámci této aktivity prohlubovat přeshraniční spolupráci se svými partnerskými městy, která s ohledem na pandemickou situaci v předchozích letech značně ochabla. Cílem je její zintenzivnění a rozvoj, který by měl být oboustranně prospěšný.

Redukovat negativní externality rozvoje Safari Park na infrastrukturu města

Cílem této aktivity je redukce negativních externalit souvisejících s rozvojem Safari Parku. Jedná se o velice komplexní problém, který je možné řešit taxativně (*například formou vyhlášek města*) či domluvou, která úzce souvisí s aktivitou „Prohlubování spolupráce se Safari Parkem“.

Hledání nových partnerů za účelem zvýšení turistické atraktivity

Cílem této aktivity je hledat nové partnery města za účelem zvýšení turistické atraktivity. V rámci této aktivity jsou zamýšleny nejrůznější formy partnerství, které se mohou promítnout v rámci komunikační strategie, propagace, prezentace města a řady dalších atributů.

Strategický cíl 2.3.: Zvýšení propagace města a využití potenciálu cestovního ruchu

Strategický cíl je zaměřen na marketingovou komunikaci, konkrétně na zvýšení propagace města a plné využití a naplnění potenciálu cestovního ruchu. Z tohoto hlediska jde o schopnost „prodat“ potenciálním návštěvníkům města atraktivity cestovního ruchu a celkově nabídnout město jako ideální místo pro trávení volného času.

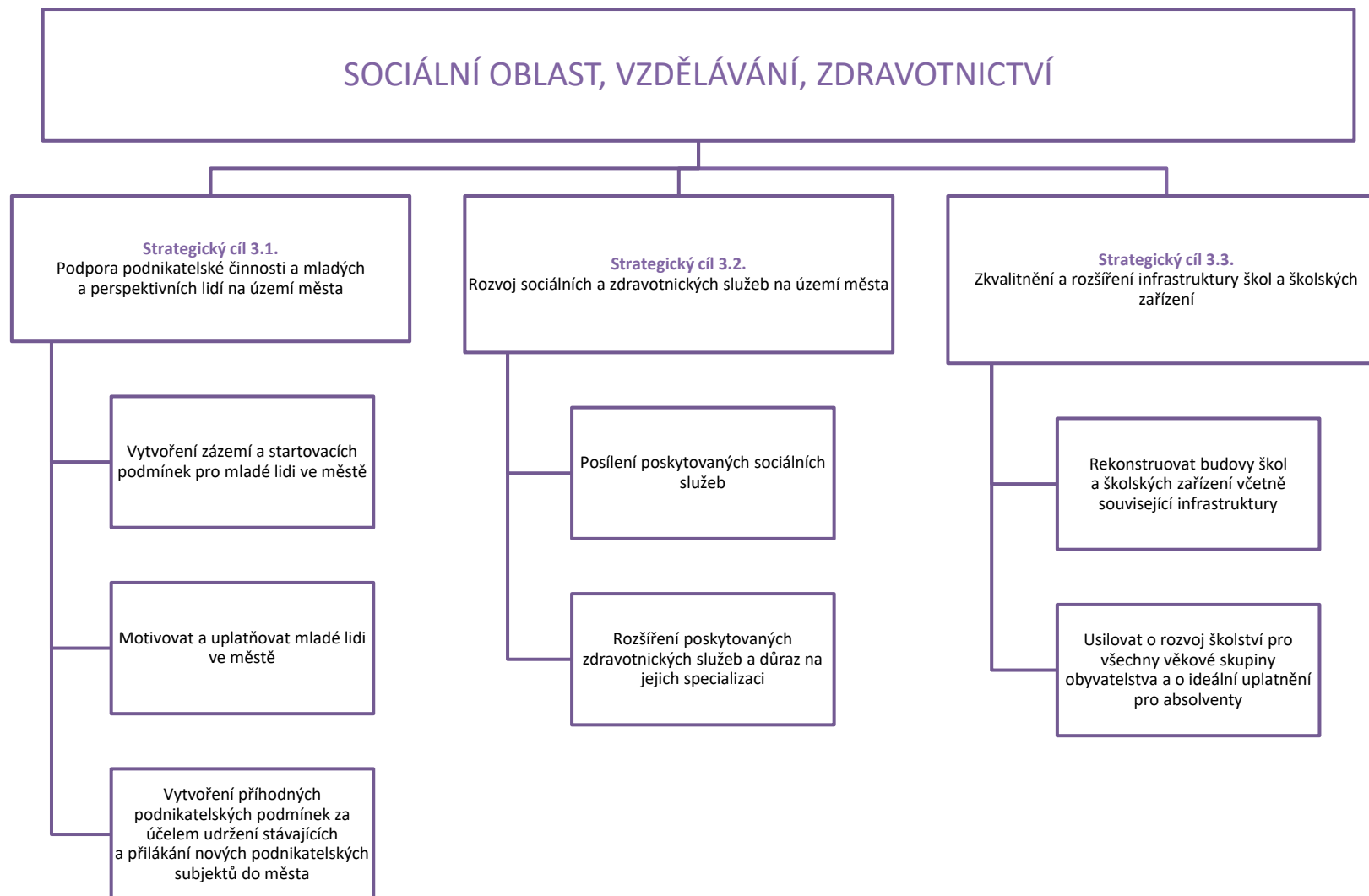
Opatření 2.3.1.: Zajištění větší propagace města, atraktivit cestovního ruchu a zužitkování jeho potenciálu

Toto opatření má za cíl zajištění větší propagace města a atraktivit cestovního ruchu s ohledem na maximální využití jeho potenciálu.

Pokračovat ve větší propagaci dostupných služeb a cíů z pohledu cestovního ruchu

Cílem této aktivity je pokračovat ve větší propagaci služeb a atraktivit cestovního ruchu, které území město svým návštěvníkům může nabídnout. Jedná se o využití nejrůznějších komunikačních kanálů v rámci jednotné marketingové strategie a o správný positioning a targeting.

Obrázek 41: Grafické zobrazení rozpadu klíčové oblasti Sociální oblast, vzdělávání, zdravotnictví



Zdroj: Vlastní zpracování

Strategický cíl 3.1.: Podpora podnikatelské činnosti a mladých a perspektivních lidí na území města

Strategický cíl je zaměřen na podporu a rozvoj podnikatelské činnosti ve městě, která spočívá ve vytvoření ideálních podmínek pro nové podnikatele. Zároveň je cíl zaměřen na mladé lidi, kteří ve městě žijí či by potenciálně žít mohli. Jedná se, podobně jako u podnikatelské činnosti, o vytvoření co nejlepších podmínek pro žití a o případnou stimulaci nabídky těchto podmínek ze strany města.

Opatření 3.1.1.: Vytvoření zázemí a startovacích podmínek pro mladé lidi ve městě

Toto opatření je úzce spjato s demografickou situací města Dvůr Králové nad Labem, která je blíže popsána v analytické části tohoto dokumentu. Ta není z pohledu města příliš příznivá a do budoucna je pro město klíčové vytvořit zázemí a startovací podmínky pro mladé lidi, které budou mít za cíl udržení mladých místních obyvatel a přilákání nových v rámci migrace.

Podpora výstavby sociálních & startovacích bytů

Cílem této aktivity je podpora výstavby sociálních a startovacích bytů na území města Dvůr Králové nad Labem. Město Dvůr Králové nad Labem operuje s dvěma variantami. První z nich má za cíl podporovat výstavbu z hlediska vytvoření podmínek a maximální podpory města pro soukromé subjekty. Druhou variantou je následně výstavba těchto bytových prostor plně v gesci města. Město má pro účely této aktivity vytypovanou lokalitu, kterou je ulice Seifertova.

Opatření 3.1.2.: Motivovat a uplatňovat mladé lidi ve městě

V rámci tohoto opatření je cílem motivace a uplatnění mladých lidí ve městě s ohledem na demografii města Dvůr Králové nad Labem, která není příliš příznivá.

Vytvoření motivačního programu pro nedostatkové profese

Tato aktivita si klade za cíl vytvoření transparentního a účelného motivačního programu pro nedostatkové profese. V rámci analytické části tohoto dokumentu, výsledků dotazníkového šetření, pracovních skupin k tomuto dokumentu a veřejných projednávání došlo ke shodě týkající se nedostatečného lidského kapitálu v některých specifických profesích. Hovoříme zde především o profesích ve zdravotnictví a v sociální oblasti.

Opatření 3.1.3.: Vytvoření příhodných podnikatelských podmínek za účelem udržení stávajících a přilákání nových podnikatelských subjektů do města

Toto opatření je zaměřeno na tvorbu kvalitních a výhodných podnikatelských podmínek za účelem udržení stávajících a přilákání nových podnikatelských subjektů do města Dvůr Králové nad Labem.

Vytvoření a propagace výhodných podmínek pro nové podnikatele

V rámci této aktivity dojde k vytvoření výhodných podmínek pro nové podnikatele ve městě Dvůr Králové nad Labem. Jedná se například o výhodné podstoupení půdy, napojení na technickou infrastrukturu, vybavení nebytového prostoru (...) s ohledem na rozvoj podnikatelské činnosti ve městě. V rámci této aktivity je dílčím cílem také propagace těchto podmínek s ohledem na maximalizaci kvality a dalších

atributů. V současné situaci města je z hlediska této aktivity maximální priorita kladena na vytvoření ordinací pro praktické a odborné lékaře.

Strategický cíl 3.2.: Rozvoj sociálních a zdravotnických služeb na území města

Strategický cíl je zaměřen na rozvoj sociálních a zdravotnických služeb ve městě, které jsou s ohledem na demografickou situaci města stále potřebnější.

Opatření 3.2.1.: Posílení poskytovaných zdravotnických služeb

Toto opatření shrnuje aktivity, které mají za cíl posílení poskytovaných zdravotnických služeb ve městě Dvůr Králové nad Labem.

Zajištění služeb primární péče

Tato aktivita má za cíl zajištění služeb primární péče v dostatečné míře a kvalitě pro obyvatele města Dvůr Králové nad Labem a jeho spádové oblasti. Město Dvůr Králové nad Labem chce v této oblasti vytvářet pobídky z hlediska zajištění či vybavení ordinace pro nově příchozí lékaře.

Zachování současného stavu a míry poskytované sekundární zdravotní péče

Cílem tohoto opatření je vyvíjet maximální snahu z hlediska zachování současného stavu a míry poskytované sekundární zdravotní péče. Jedná se konkrétně o zachování počtu lůžek a současné péče Městské nemocnice Dvůr Králové nad Labem.

Podpora a iniciace zřízení ambulantní psychiatrie

V rámci pracovních skupin a veřejných projednávání byla tato aktivita jednou z nejvíce licitovaných. Cílem města Dvůr Králové nad Labem je v rámci této aktivity podpora a iniciace zřízení ambulantní psychiatrie, která ve městě v současné době chybí. Jedná se o ambulantní psychiatrii pro děti i dospělé.

Opatření 3.2.2.: Rozšíření poskytovaných sociálních služeb a důraz na jejich specializaci

Toto opatření shrnuje aktivity, které mají za cíl rozšíření poskytovaných sociálních služeb ve městě s důrazem na jejich maximální specializaci.

Opětovné zřízení sociálních lůžek

Cílem této aktivity je opětovné zřízení sociálních lůžek na území města Dvůr Králové nad Labem.

Rozšíření služeb pro seniory, zdravotně znevýhodněné a pro osoby s demencí

Cílem této aktivity je rozšíření poskytovaných služeb pro seniory, zdravotně znevýhodněné a pro osoby s demencí především z hlediska terénní a odlehčovací služby.

Zvýšit počet pracovníků na pozici „Sociální pracovník na obci“

Cílem této aktivity je zvýšit počet pracovníků na pozici „terénní sociální pracovník pro výkon přeneseného výkonu státní správy“. Konkrétně se jedná o navýšení této pozice o jednoho pracovníka.

Strategický cíl 3.3.: Zkvalitnění a rozšíření infrastruktury škol a školských zařízení

Strategický cíl je zaměřen na zkvalitnění a rozšíření infrastruktury škol a školských zařízení ve městě. Z obecného hlediska bychom mohli hovořit o „posunutí školství do 21. století“. Cíl je zaměřen především na zlepšení infrastruktury škol z hlediska sportovní a odborné infrastruktury a zároveň rozšíření školství ke všem věkovým skupinám obyvatelstva města. Důležitým prvkem je diverzifikace školství a vytvoření nabídky školských zařízení pro co nejširší okruh potenciálních studentů a jejich oslovení.

Opatření 3.3.1.: Rekonstruovat budovy škol a školských zařízení včetně související infrastruktury

Toto opatření shrnuje aktivity, které mají za cíl rekonstruovat budovy škol a školských zařízení včetně jejich související infrastruktury. Opatření si klade za cíl posouvat infrastrukturu škol a školských zařízení na nejvyšší možnou úroveň a vytvářet ideální podmínky pro vzdělávání na území města.

Infrastruktura škol pro sport

Cílem této aktivity je zkvalitnění stávající infrastruktury škol pro sport a její neustálý rozvoj. Hovoříme zde především o rekonstrukcích tělocvičen a venkovních sportovně zaměřených areálech škol. V současné době město disponuje nedostatečnými tělocvičnami, které zároveň nenabízejí možnost divácky sledovat sportovní klání. V rámci realizace jednotlivých projektů, spadajících pod tuto aktivitu, je nezbytné zaměřit se také na budování tribun.

Modernizace MŠ a ZŠ

V rámci této aktivity je zamýšlena neustálá modernizace mateřských a základních škol na území města Dvůr Králové nad Labem. Cílem je modernizace vnitřních prostor (*učeben, chodeb, foyer, kabinetů, ...*), ale také vnějšího pláště budov. V rámci této aktivity je klíčová vazba na strategický rámec MAP, kde jsou popsány konkrétní projekty a aktivity.

Rekonstrukce budovy B ZŠ Schulzovy sady

Tato aktivita je klíčovým projektem, který je vypíchnut z předchozí aktivity „Modernizace MŠ a ZŠ“. Jedná se o záměr, který velkým projektem z hlediska komplexní rekonstrukce budovy B základní školy Schulzovy sady.

Revitalizace prostor pro školní kluby, školní dílny a cvičné kuchyně na ZŠ

Tato aktivita je do jisté míry vypíchnuta z předchozí aktivity „Modernizace MŠ a ZŠ“, jelikož se jedná o velice specifické prostory. Cílem této aktivity je revitalizace prostor pro školní kluby, školní dílny a cvičné kuchyně na základních školách na území města Dvůr Králové nad Labem. V rámci této aktivity je klíčová vazba na strategický rámec MAP, kde jsou popsány konkrétní projekty a aktivity.

Opatření 3.3.2.: Usilovat o rozvoj školství pro všechny věkové skupiny obyvatelstva a o ideální uplatnění pro absolventy

V rámci tohoto opatření jsou zahrnuty aktivity, které mají za cíl rozvoj školství pro všechny věkové skupiny obyvatelstva a aktivity, které budou účelné v oblasti uplatnitelnosti absolventů škol na území města Dvůr Králové nad Labem.

Podporovat vytvoření zařízení pro potřeby umístění dětí do 3 let

Cílem této aktivity je podpora vytvoření zařízení pro potřeby umístění dětí do 3 let. Město Dvůr Králové nad Labem chce být nápomocno vytvoření předškolního zařízení, které ulehčí pracovní život rodičům předškolních dětí.

Podporovat vzdělávání seniorů

V rámci této aktivity je zamýšlena podpora vzdělávání seniorů z hlediska vytvoření „akademie třetího věku“. Realizací aktivity, ve spolupráci s některou z vysokých škol (*především ČZU*), by mělo dojít k vytvoření programu či dílčích seminářů a přednášek, které budou zajišťovat vzdělávání osob v postproduktivním věku a budou zprostředkovávat mezigenerační učení. Cílem této aktivity je poskytnout seniorům možnost, aby se kvalifikovaně a na univerzitní úrovni mohli systematicky seznamovat s nejnovějšími poznatky v nejrůznějších oblastech. Zapojení seniorů do vzdělávání má pozitivní vliv na poznávání a psychickou pohodu, pomáhá udržet si duševní svěžest a může zabránit sociální izolaci. Tato aktivita může být realizována např. ve spolupráci s městskou knihovnou Slavoj a jedno z hlavních zaměření bude korespondovat s poznáváním a využíváním technologií (*počítače, telefony, ...*).

Usilovat o obnovení středního odborného učiliště ve městě

Cílem této aktivity je usilovat o obnovení středního odborného učiliště ve městě Dvůr Králové nad Labem, které rozšíří možnosti vzdělávání a bude vést ke kvalifikaci potenciální pracovní síly pro rozvoj ekonomiky a podnikatelské činnosti na území města.

Podpora zajištění praxe pro studenty středních a vysokých škol

V rámci této aktivity chce město Dvůr Králové nad Labem podporovat zajištění praxe pro studenty středních a vysokých škol. První variantou je vytvoření praxe v rámci městského úřadu a institucí spadajících pod město Dvůr Králové nad Labem. Druhou variantou je poté vytvoření platformy, ve které bude město mediátorem mezi nabídkou praxí a její poptávkou. Cílem této aktivity je propojení potřeb studentů středních a vysokých škol se společnostmi a institucemi města s ohledem na zvýšení zaměstnanosti a udržení/přilákání potenciálních obyvatel města Dvůr Králové nad Labem. Za vypíchnutí stojí především praxe pro studenty pedagogických fakult v rámci škol a školských zařízení na území města.

Podpora spolupráce mezi vzdělávacími subjekty

Cílem této aktivity je podpora spolupráce mezi vzdělávacími subjekty, nejen na území města Dvůr Králové nad Labem. Může se jednat o nejrůznější formy spolupráce, například z hlediska exkurzí studentů nižších stupňů vzdělávání s ohledem na výběr vyššího stupně vzdělávání či z hlediska koordinace a spolupráce na sportovních či kulturních akcích. Klíčovým atributem je, z hlediska tohoto opatření, spolupráce s vysokými školami především s ohledem na výběr vysoké školy.

Výstavba venkovních učeben

V rámci této aktivity je zamýšlena výstavba venkovních učeben u základních a mateřských škol, které mají za cíl zatraktivnění výuky a vytvoření vztahu žáků a studentů škol s přírodou. Venkovní učebny mohou být kromě edukativního účelu využívány také v rámci volnočasových aktivit. Kromě výše zmíněného je zamýšlena také výstavba venkovních učeben mimo vzdělávací areály, například v Schulzových sadech, v rámci dopravního hřiště či v environmentálním centru Hájenka.

3 Akční plán

Akční plán je krátkodobý dokument na období 1 až 2 let. Vychází ze strategické části dokumentu, navazuje na návrhy opatření a aktivit a konkretizuje, jakým způsobem budou vybrané projekty či aktivity realizovány. Prostřednictvím vybraných projektů a aktivit budou naplňovány jednotlivé cíle uvedené ve strategické části dokumentu. Projekty a aktivity, které jsou naplánovány na pozdější období, jsou zařazeny do tzv. zásobníku projektů, který je rovněž součástí tohoto rozvojového dokumentu.

U každé aktivity musí být zřejmé, k naplnění, jakého cíle přispívá. Sestavování akčního plánu musí být v souladu jak se strategickou částí, tak s připravovaným městským rozpočtem na následující rok. Projekty zařazené do akčního plánu musí být kryty rozpočtem nebo musí mít zajištěn jiný, externí zdroj financování. Pokud nebude k projektům vybraným do akčního plánu jednoznačně přiřazen zdroj financování, budou z akčního plánu vyřazeny.

Proces přípravy akčního plánu je dlouhodobý a opakovaný. Nejefektivnější způsob zpracování akčního plánu je založen na každoroční aktualizaci dvouletého akčního plánu²⁹. Aktualizace by měla probíhat souběžně s přípravou rozpočtu města. Vybrány jsou ty aktivity, které je možné z věcného, časového a finančního hlediska realizovat v následujících dvou letech či je minimálně významným způsobem posunout. Posledním krokem je schválení přehledu konkrétních aktivit, které byly výběrem zařazeny do akčního plánu pro následující rok, vedením města.

Aktivity a projekty, které mají nižší důležitost, případně se týkají pozdějšího období, jsou zařazeny do výše zmíněného zásobníku projektů. Zásobník projektů je zdrojem pro aktualizaci akčního plánu, případně pro přípravu navazujícího strategického dokumentu.

Důležité je zmínit i vyhodnocení daného akčního plánu, které by mělo být provedeno v prvním pololetí roku, který následuje po roce realizace akčního plánu. V rámci vyhodnocení budou posouzeny jednotlivé projekty, zda se podařilo uskutečnit jejich realizaci či nikoliv. Aktivity, které se nepodařilo realizovat, jsou zařazeny do akčního plánu na další rok, případně přesunuty do zásobníku projektů.

Následující tabulka (*Tabulka 45: Obecná struktura projektu/aktivity*) obecně znázorňuje, jak jsou jednotlivé aktivity v akčním plánu a zásobníku projektů specifikovány a které konkrétní informace obsahují.

.....

²⁹ http://www.mmr.cz/getmedia/45c58e5b-da4c-4210-a8da-6b29cb749989/metodika_tvorby_pro.pdf

Tabulka 45: Obecná struktura projektu/aktivity

Název projektu/aktivity	
Žadatel	Název žadatele/ů
Partneři	Název spolupracujícího subjektu/organizace
Zdůvodnění a přínos pro rozvoj obce	Stručný popis
Typ	Investiční/Neinvestiční
Důležitost	Nízká/Střední/Vysoká
Předpokládané náklady	Odhadovaná výše finančních prostředků (Kč)
Předpokládané zdroje financování	Vlastní prostředky / Královéhradecký kraj / ČR / Strukturální fondy Evropské unie/Jiné
Vazby na strategické dokumenty	Výčet strategických dokumentů vyšších řádů. Především vazba na strategii Královéhradeckého kraje.
Místo realizace	Místo, případně konkrétní parcela/parcely
Předpokládaný časový harmonogram	Rok/roky realizace
Odpovědnost za realizaci	Název zodpovědného subjektu
Stav připravenosti	Záměr / Zpracovaná projektová dokumentace / Vyhlášení výběrového řízení na zpracovatele/...
Doplňující informace	Podle potřeby další informace

Zdroj: Vlastní zpracování

V následujících 15 tabulkách jsou uvedeny veškeré projekty/aktivity, které jsou v den zveřejnění dokumentu platné v rámci akčního plánu. Tyto aktivity byly vybrány realizačním týmem projektu.

Obnova silnic a související infrastruktury	
Žadatel	město Dvůr Králové nad Labem
Partneři	ÚS KHK
Zdůvodnění a přínos pro rozvoj obce	<p>Obnova silnic a související infrastruktury je pro město Dvůr Králové nad Labem klíčová z hlediska jejich špatného technického stavu a zvýšení bezpečnosti. V rámci této aktivity se jedná konkrétně o silnice:</p> <p>Nová Tyršova → bude realizována výstavba chodníku, parkovacího zálivu a další technické infrastruktury (<i>vodovod, kanalizace, VO</i>). Jedná se o přístup k hlavnímu vstupu na městský hřbitov a k smuteční síni, kde v současnosti chybí chodník nebo jiný bezpečný přístup pro pěší. Stávající technická infrastruktura je dožilá.</p> <p>5. května → dojde k rekonstrukci chodníků a další technické infrastruktury (<i>vodovod, kanalizace, VO</i>). Dále k prodloužení stávajících chodníků směrem k vlakovému nádraží a vytvoření oboustranné cyklostezky buď jako součást komunikace (<i>vyhrazený jízdní pruh pro cyklisty</i>), nebo ve formě sdílené stezky pro pěší a cyklisty. Stávající technická infrastruktura je dožilá.</p> <p>II/299 → dojde k rekonstrukci chodníků a další technické infrastruktury (<i>vodovod, kanalizace, VO</i>). Dále k vytvoření ploch pro parkování. Stávající technická infrastruktura je dožilá.</p>
Typ	Investiční
Důležitost	Vysoká
Předpokládané náklady	ul. Nová Tyršova 25 mil. Kč; ul. 5. květen 50 mil. Kč; II/299 160 mil. Kč
Předpokládané zdroje financování	EU – IROP 2021–2027 SFDI – program Zvyšování bezpečnosti, bezbariérové úpravy chodníků Zdroje SS KHK Vlastní zdroje města
Vazby na strategické dokumenty	Strategie rozvoje Královéhradeckého kraje na období 2021–2027 (SP 3: Efektivní infrastruktura a dostupnost, StC 3.1: Kvalitní dopravní infrastruktura a dostupné regiony, Opatření 3.1.2: Zlepšení dopravní dostupnosti regionů kraje a přeshraniční dostupnosti včetně bezpečnosti dopravy) Strategie komunitně vedeného místního rozvoje pro území MAS Královédvorská, z. s., na období 2021–2027 (StC 4: Zlepšit stav a dostupnost infrastruktury území s ohledem na bezpečnost, kvalitu života a zdraví obyvatel, s důrazem na bezbariérovost, SC 4.1: Zdokonalit stav dopravní infrastruktury)
Místo realizace	Ul. Nová Tyršova, Ul. 5. května, Ul. Fügnerova, Ul. Sladkovského, nám. Republiky, Ul. Jiráskova, Ul. Spojených národů
Předpokládaný časový harmonogram	2024–2028
Odpovědnost za realizaci	RISM
Stav připravenosti	Nová Tyršova (<i>stavba povolena</i>), 5. května (<i>dokončuje se dokumentace pro stavební povolení</i>), II/299 (<i>záměr</i>)
Doplňující informace	Klíčová oblast rozvoje PRM Dvůr Králové nad Labem 2023–2030: 1, 2

Revitalizace Mayerovy továrny	
Žadatel	město Dvůr Králové nad Labem
Partneři	x
Zdůvodnění a přínos pro rozvoj obce	Brownfield se nachází v historickém centru města, kde ve 3podlažní skeletové budově má vzniknout zejména prostor pro trávení volného času pro děti, mládež i dospělé. Zbytek objektů v areálu bude zdemolován a na jejich místě může vzniknout nové kulturní centrum s multifunkčními sály, zázemím, centrálním dvorem s bosketem a podzemním parkovištěm. Přínosem bude odstranění ekologické zátěže v centru města.
Typ	Investiční
Důležitost	Vysoká
Předpokládané náklady	850.000.000 Kč
Předpokládané zdroje financování	Dotační tituly – evropské, národní MPO – Podpora brownfieldů Vlastní zdroje města
Vazby na strategické dokumenty	Strategie rozvoje Královéhradeckého kraje na období 2021–2027 (SP 3: Efektivní infrastruktura a dostupnost, StC 3.3: Efektivně využívané energetické zdroje, Opatření 3.3.2: Zvýšení energetických úspor a SP 4: Kvalitní a čisté životní prostředí, StC 4.3: Eliminace negativních dopadů činností člověka na životní prostředí, Opatření 4.3.2: Odstraňování a monitoring starých ekologických zátěží)
Místo realizace	náměstí Republiky
Předpokládaný časový harmonogram	Několika etapová stavba → 2024 začátek první etapy
Odpovědnost za realizaci	RISM
Stav připravenosti	Stavba povolena, zpracovaná prováděcí dokumentace na etapu I.; zahajují se práce na prováděcí dokumentaci etapy II.
Doplňující informace	Klíčová oblast rozvoje PRM Dvůr Králové nad Labem 2023–2030: 2, 3, 4, 5

Rekonstrukce autobusového nádraží na moderní dopravní terminál	
Žadatel	město Dvůr Králové nad Labem
Partneři	x
Zdůvodnění a přínos pro rozvoj obce	<p>Cílem projektu je zajištění provozu revitalizovaného multimodálního uzlu, díky čemuž bude podpořen rozvoj multimodální dopravy ve městě. Dopravní terminál ve Dvoře Králové nad Labem je významným přestupním uzlem veřejné dopravy Královéhradeckého kraje mezi pěší, cyklistickou, veřejnou a individuální automobilovou dopravou.</p> <p>Konkrétně jde o realizaci 1. etapy, která bude zahrnovat: rekonstrukci objektu s č. p. 1076 (budova zázemí autobusového terminálu), revitalizaci ploch pro dopravu, souvisejících veřejných prostranství, vybudování nových nástupišť. Součástí 1. etapy projektu je i odstranění ekologické zátěže.</p> <p>Po této 1. etapě jsou v plánu další 4 etapy:</p> <ul style="list-style-type: none"> • 2. etapa – revitalizace prostranství a ploch nacházejících se jižně od křižovatky ulic 17. listopadu a Erbenova, • 3. etapa – revitalizace prostranství nacházejícího se severozápadně od křižovatky ulic 17. listopadu a Erbenova, • 4. etapa – drobné sadové úpravy, • 5. etapa – rekonstrukce ulice 17. listopadu včetně světelné křižovatky, dále část ulice Erbenova a dvě menší veřejná prostranství – jedno před budovou s č. p. 2657 v ulici 17. listopadu, druhé nacházející se jihozápadně od budovy s č. p. 3018 v ulici 17. listopadu.
Typ	Investiční
Důležitost	Vysoká
Předpokládané náklady	120.000.000 Kč
Předpokládané zdroje financování	EU – IROP 2021–2027 Vlastní zdroje města
Vazby na strategické dokumenty	Strategie rozvoje Královéhradeckého kraje na období 2021–2027 (SP 3: Efektivní infrastruktura a dostupnost, StC 3.1: Kvalitní dopravní infrastruktura a dostupné regiony, Opatření 3.1.2: Zlepšení dopravní dostupnosti regionů kraje a přeshraniční dostupnosti včetně bezpečnosti dopravy)
Místo realizace	Ul. 17. listopadu, Ul. Erbenova
Předpokládaný časový harmonogram	Několika etapová stavba → první etapa 2024–2026
Odpovědnost za realizaci	RISM
Stav připravenosti	Podána žádost o stavební povolení.
Doplňující informace	Klíčová oblast rozvoje PRM Dvůr Králové nad Labem 2023–2030: 1, 2, 3

Rekonstrukce budov čp. 2 a čp. 3	
Žadatel	město Dvůr Králové nad Labem
Partneři	obec Kowary (Polsko)
Zdůvodnění a přínos pro rozvoj obce	<p>Rekonstrukce čp. 2 na nám. T. G. Masaryka pro potřeby IC a rozšíření nabídky trávení volného času → rekonstrukce objektu, v němž vzniknou nové prostory městského infocentra a další prostory, sály a kanceláře k aktivitám v rámci česko-polské spolupráce.</p> <p>Přesun městské knihovny Slavoj do rekonstruované budovy čp. 3 na nám. T. G. Masaryka → rekonstrukce objektu, který bude sloužit pro účely městské knihovny</p> <p>Revitalizace vnitrobloku → vznikne nový veřejný prostor pro obyvatele i návštěvníky, který nabídne prostor pro odpočinek, relaxaci a vznikne možnost občerstvení v prostředí veřejné zeleně</p>
Typ	Investiční
Důležitost	Vysoká
Předpokládané náklady	175.000.000 Kč
Předpokládané zdroje financování	EU – Interreg Česko-Polsko 2021–2027 EU – IROP 2021–2027 Vlastní zdroje města
Vazby na strategické dokumenty	<p>Strategie rozvoje Královéhradeckého kraje na období 2021–2027 (SP 1: Konkurenceschopný region, StC 1.3: Rozvinutý a využívaný potenciál cestovního ruchu, Opatření 1.3.2: Rozvoj a modernizace infrastruktury cestovního ruchu a SP 2: Zdravá, stabilní a soudržná společnost, StC 2.1: Odpovídající podmínky pro zdravý život populace, Opatření 2.1.3: Posílení rozvoje sportovních a volnočasových aktivit v kraji)</p> <p>Strategie komunitně vedeného místního rozvoje pro území MAS Královédvorský, z. s., na období 2021–2027 (StC 2: Zatraktivnit Královédvorský z pohledu cestovního ruchu – region přitažlivý pro návštěvníky, nabízející pracovní příležitosti jeho obyvatelům, SC 2.1: Zvýšit kvalitu infrastruktury cestovního ruchu a StC 3: Vytvořit podmínky pro kvalitní rozvoj kultury a sportu v regionu a zkvalitnit nabídku trávení volného času jeho obyvatelů i návštěvníků, SC 3.1: Zlepšit podmínky pro kulturní, sportovní a spolkovou činnost)</p>
Místo realizace	náměstí T. G. Masaryka
Předpokládaný časový harmonogram	Několika etapová stavba → začátek 2025
Odpovědnost za realizaci	RISM
Stav připravenosti	Rekonstrukce čp. 2 (<i>podána žádost o stavební povolení</i>), Přesun knihovny do zrekonstruované budovy (<i>zpracovává se projekt pro stavební povolení</i>), Revitalizace vnitrobloku (<i>zpracovává se projekt</i>)
Doplňující informace	Klíčová oblast rozvoje PRM Dvůr Králové nad Labem 2023–2030: 2, 3, 4, 5

Revitalizace letního stadionu, včetně zázemí	
Žadatel	město Dvůr Králové nad Labem
Partneři	x
Zdůvodnění a přínos pro rozvoj obce	Projekt zahrnuje výstavbu nového zázemí s tribunou včetně kiosku, pokladny, správy stadionu apod., úpravu území okolo sportovišť, vč. řešení sektoru pro hosty a rekonstrukce fotbalového hřiště. Dojde k řešení zázemí u tréninkového hřiště, rekonstrukci stráně směrem ke gymnáziu, včetně bezbariérového propojení a schodiště. Dále dojde k prověření možnosti umístění běžeckého tunelu včetně doskočiště, šaten a posilovny.
Typ	Investiční
Důležitost	Vysoká
Předpokládané náklady	Vyšší desítky milionů Kč
Předpokládané zdroje financování	NSA – Program standardizovaná sportovní infrastruktura Vlastní zdroje města
Vazby na strategické dokumenty	Strategie rozvoje Královéhradeckého kraje na období 2021–2027 (SP 2: Zdravá, stabilní a soudržná společnost, StC 2.1: Odpovídající podmínky pro zdravý život populace, Opatření 2.1.3: Posílení rozvoje sportovních a volnočasových aktivit v kraji) Strategie komunitně vedeného místního rozvoje pro území MAS Královédvorský, z. s., na období 2021–2027 (StC 3: Vytvořit podmínky pro kvalitní rozvoj kultury a sportu v regionu a zkvalitnit nabídku trávení volného času jeho obyvatelů i návštěvníků, SC 3.1: Zlepšit podmínky pro kulturní, sportovní a spolkovou činnost)
Místo realizace	nábřeží Jiřího Wolkeru
Předpokládaný časový harmonogram	Několika etapová stavba → začátek 2025
Odpovědnost za realizaci	RISM
Stav připravenosti	Zpracovává se studie
Doplňující informace	Klíčová oblast rozvoje PRM Dvůr Králové nad Labem 2023–2030: 2, 5

Pokračovat v rekonstrukci Tyršova koupaliště	
Žadatel	město Dvůr Králové nad Labem
Partneři	x
Zdůvodnění a přínos pro rozvoj obce	Rekonstrukce areálu, zahrnujícího plavecký bazén, rekreační bazén, dětský bazén, sociální zázemí, historický objekt restaurace, provozní objekty, sportoviště apod. Cílem této aktivity je vyhotovení průzkumů, tvorba zadání a studie proveditelnosti realizace.
Typ	Investiční
Důležitost	Vysoká
Předpokládané náklady	1.000.000 Kč
Předpokládané zdroje financování	Vlastní zdroje města
Vazby na strategické dokumenty	Strategie rozvoje Královéhradeckého kraje na období 2021–2027 (SP 2: Zdravá, stabilní a soudržná společnost, StC 2.1: Odpovídající podmínky pro zdravý život populace, Opatření 2.1.3: Posílení rozvoje sportovních a volnočasových aktivit v kraji) Strategie komunitně vedeného místního rozvoje pro území MAS Královédvorský, z. s., na období 2021–2027 (StC 3: Vytvořit podmínky pro kvalitní rozvoj kultury a sportu v regionu a zkvalitnit nabídku trávení volného času jeho obyvatelů i návštěvníků, SC 3.1: Zlepšit podmínky pro kulturní, sportovní a spolkovou činnost)
Místo realizace	ul. Mánesova
Předpokládaný časový harmonogram	2024–2025
Odpovědnost za realizaci	RISM
Stav připravenosti	Stanovuje se zadání
Doplňující informace	Klíčová oblast rozvoje PRM Dvůr Králové nad Labem 2023–2030: 2, 5

Revitalizace areálu Zálabí	
Žadatel	město Dvůr Králové nad Labem
Partneři	x
Zdůvodnění a přínos pro rozvoj obce	Využití části areálu bývalé Tiby Zálabí. Prvním krokem, který se váže k této aktivitě, je vyhotovení průzkumů a zpracování územní studie, spolu s jejím zadáním, která pomůže definovat a uchopit území z hlediska jeho limitů a napomoci vytvoření koncepce, jak s tímto územím naložit.
Typ	Investiční
Důležitost	Vysoká
Předpokládané náklady	3.000.000 Kč
Předpokládané zdroje financování	Vlastní zdroje města
Vazby na strategické dokumenty	Strategie rozvoje Královéhradeckého kraje na období 2021–2027 (SP 5: Vyvážený rozvoj a správa území, StC 5.3: Koordinované plánování a vysoká míra spolupráce, Opatření 5.3.1: Efektivní provázání a využívání strategického a územního plánování)
Místo realizace	nábřeží Benešovo
Předpokládaný časový harmonogram	2024–25
Odpovědnost za realizaci	RISM
Stav připravenosti	Záměr
Doplňující informace	Klíčová oblast rozvoje PRM Dvůr Králové nad Labem 2023–2030: 1, 2, 4

Vybudování stezek pro cyklisty v souladu se Strategií rozvoje cyklistické dopravy města Dvůr Králové nad Labem pro období 2023–2030	
Žadatel	město Dvůr Králové nad Labem
Partneři	x
Zdůvodnění a přínos pro rozvoj obce	V rámci tohoto opatření se jedná konkrétně o Labskou cyklostezku. Cílem je pokračování v budování páteřní cyklostezky směrem od mostu Jana Palacha po Verdek a vyřešení majetkoprávních vztahů.
Typ	Investiční
Důležitost	Vysoká
Předpokládané náklady	Vyšší jednotky milionů Kč
Předpokládané zdroje financování	EU – IROP 2021–2027 SFDI – program Cyklostezky, cyklopruhy vlastní zdroje města
Vazby na strategické dokumenty	Strategie rozvoje Královéhradeckého kraje na období 2021–2027 (SP 3: Efektivní infrastruktura a dostupnost, StC 3.1: Kvalitní dopravní infrastruktura a dostupné regiony, Opatření 3.1.3: Rozvoj udržitelné dopravy a čisté mobility) Strategie komunitně vedeného místního rozvoje pro území MAS Královédvorský, z. s., na období 2021–2027 (StC 2: Zatraktivnit Královédvorský z pohledu cestovního ruchu – region přitažlivý pro návštěvníky, nabízející pracovní příležitosti jeho obyvatelům, SC 2.1: Zvýšit kvalitu infrastruktury cestovního ruchu a StC 4: Zlepšit stav a dostupnost infrastruktury území s ohledem na bezpečnost, kvalitu života a zdraví obyvatel, s důrazem na bezbariérovost, SC 4.1: Zdokonalit stav dopravní infrastruktury)
Místo realizace	Jedná se o úsek od mostu v ul. Husova podél řeky Labe do Verdeku
Předpokládaný časový harmonogram	2024–2025
Odpovědnost za realizaci	OEMM
Stav připravenosti	Záměr
Doplňující informace	Klíčová oblast rozvoje PRM Dvůr Králové nad Labem 2023–2030: 2, 3, 4, 5

Obnova místních komunikací	
Žadatel	město Dvůr Králové nad Labem
Partneři	x
Zdůvodnění a přínos pro rozvoj obce	Jedná se o obnovu místních komunikací včetně infrastruktury v městském majetku. Primárně se jedná o rekonstrukci technické infrastruktury, samotné komunikace, chodníků, míst pro parkování, veřejného osvětlení a zeleně. V rámci tohoto opatření se jedná konkrétně o komunikace: ul. Karolíny Světlé, ul. Slunečná a ul. Erbenova
Typ	Investiční
Důležitost	Vysoká
Předpokládané náklady	61.000.000 Kč (<i>ul. K. Světlé – 20 mil. Kč; ul. Slunečná – 30 mil. Kč; ul. Erbenova – 11 mil. Kč</i>)
Předpokládané zdroje financování	DP MMR – program Podpora rozvoje regionů, podprogram Podpora obcí s více než 10 000 obyvateli – DT A Podpora obnovy místních komunikací Vlastní zdroje města
Vazby na strategické dokumenty	Strategie rozvoje Královéhradeckého kraje na období 2021–2027 (SP 3: Efektivní infrastruktura a dostupnost, StC 3.1: Kvalitní dopravní infrastruktura a dostupné regiony, Opatření 3.1.2: Zlepšení dopravní dostupnosti regionů kraje a přeshraniční dostupnosti včetně bezpečnosti dopravy) Strategie komunitně vedeného místního rozvoje pro území MAS Královédvorská, z. s., na období 2021–2027 (StC 4: Zlepšit stav a dostupnost infrastruktury území s ohledem na bezpečnost, kvalitu života a zdraví obyvatel, s důrazem na bezbariérovost, SC 4.1: Zdokonalit stav dopravní infrastruktury a SC 4.2: Zdokonalit stav technické infrastruktury)
Místo realizace	ul. Karolíny Světlé, ul. Slunečná a ul. Erbenova
Předpokládaný časový harmonogram	2024–2026
Odpovědnost za realizaci	RISM
Stav připravenosti	Ul. K. Světlé → proběhla obnova kanalizace a vodovodu, podaná žádost o stavební povolení; ul. Slunečná a ul. Erbenova → proběhla obnova vodovodu a kanalizace, připravuje se výběr zpracovatele projektu rekonstrukce zbývajících technické infrastruktury.
Doplňující informace	Klíčová oblast rozvoje PRM Dvůr Králové nad Labem 2023–2030: 1, 2

Snížení energetické náročnosti objektu sloužícího pro účely noclehárny	
Žadatel	město Dvůr Králové nad Labem
Partneři	x
Zdůvodnění a přínos pro rozvoj obce	Snížení energetické náročnosti objektu sloužícího pro účely noclehárny, poskytujícího sociální služby.
Typ	Investiční
Důležitost	Vysoká
Předpokládané náklady	2.500.000 Kč
Předpokládané zdroje financování	EU – OP ŽP 2021–2027 Vlastní zdroje města
Vazby na strategické dokumenty	Strategie rozvoje Královéhradeckého kraje na období 2021–2027 (SP 3: Efektivní infrastruktura a dostupnost, StC 3.3: Efektivně využívané energetické zdroje, Opatření 3.3.2: Zvýšení energetických úspor)
Místo realizace	ul. Bezručova
Předpokládaný časový harmonogram	2024–2025
Odpovědnost za realizaci	RISM
Stav připravenosti	Vydané stavební povolení
Doplňující informace	Klíčová oblast rozvoje PRM Dvůr Králové nad Labem 2023–2030: 2, 6

Revitalizace parku Schulzovy sady	
Žadatel	město Dvůr Králové nad Labem
Partneři	x
Zdůvodnění a přínos pro rozvoj obce	V rámci této aktivity dojde k revitalizaci zeleně, komunikací, k vytvoření nové koncepce využití jednotlivých částí parku a k vytvoření nového, chybějícího, sociálního zázemí, popř. nového objektu kavárny. Budou využity výstupy generelu zeleně.
Typ	Investiční
Důležitost	Vysoká
Předpokládané náklady	Dojde ke stanovení na základě zpracování projektu
Předpokládané zdroje financování	EU – IROP 2021–2027 vlastní zdroje města
Vazby na strategické dokumenty	Strategie rozvoje Královéhradeckého kraje na období 2021–2027 (SP 4: Kvalitní a čisté životní prostředí, StC 4.1: Biodiverzita a ochrana přírody a krajiny, Opatření 4.1.3: Sídelní zeleň a zelená infrastruktura) Strategie komunitně vedeného místního rozvoje pro území MAS Královédvorská, z. s., na období 2021–2027 (StC 7: Efektivně zlepšovat kvalitu životního prostředí obcí a mikroklimatických podmínek s využitím moderních systémů hospodaření, SC 7.4: Revitalizovat a regenerovat území obcí (zeleň, zadržování vody v krajině, odpady)
Místo realizace	ul. Školní
Předpokládaný časový harmonogram	2024–2025
Odpovědnost za realizaci	OŽP
Stav připravenosti	Zpracovaná koncepce revitalizace parku
Doplňující informace	Klíčová oblast rozvoje PRM Dvůr Králové nad Labem 2023–2030: 2, 3, 4, 5

Vytvořit environmentální centrum Hájenka	
Žadatel	město Dvůr Králové nad Labem
Partneři	x
Zdůvodnění a přínos pro rozvoj obce	<p>Město Dvůr Králové nad Labem má ve svém vlastnictví objekt bývalé hájenky s prostorným pozemkem v Krkonošské ulici čp. 678 v lokalitě nad městským hřbitovem na okraji města.</p> <p>Cílem je v tomto prostoru vybudovat ekologické vzdělávací centrum na základě dlouhodobých dotazníkových šetření a sběru primárních dat v území s reflexí potřeb a podnětů ze správního území. Centrum bude podporovat školní a mimoškolní aktivity mládeže ve městě, nabídne další možnost kvalitního trávení volného času nejen školní a předškolní mládeže, ale i rodinám s dětmi, seniorům, včetně možnosti neformálního vzdělávání a rozšíření aktivit zájmových kroužků při DDM Jednička a dalších spolků či budoucích partnerů. Kromě rekonstrukce samotného objektu je plánována také výstavba přírodní zahrady, ve které bude ovocný sad a mobiliář pro trávení volného času obyvatel města. Rekonstrukce i provoz centra bude klást důraz na využití OZE, naplňování Grendeaalu a celoevropského plánu opatření Fit for 55 na snížení emisí skleníkových plynů o 55 % do roku 2030. V roce 2023 se zapojilo město Dvůr Králové nad Labem do Nadace Partnerství za účelem zkvalitnění odborné přípravy budování environmentálního centra, síťování projektu v rámci ČR a získání možného grantu z Nadace Partnerství.</p>
Typ	Investiční
Důležitost	Vysoká
Předpokládané náklady	Dojde ke stanovení na základě zpracování projektu
Předpokládané zdroje financování	<p>EU – OP ŽP 2021–2027 (primárně snížení energetické náročnosti budovy)</p> <p>EU – IROP 2021–2027 (modernizace a budování učeben pro zájmové, neformální a celoživotní vzdělávání)</p> <p>Vlastní zdroje města</p> <p>předpoklad: EU – SZP 2023–2027 skrze MAS</p>
Vazby na strategické dokumenty	<p>Strategie rozvoje Královéhradeckého kraje na období 2021–2027 (SP 2: Zdravá, stabilní a soudržná společnost, StC 2.1: Odpovídající podmínky pro zdravý život populace, Opatření 2.1.3: Posílení rozvoje sportovních a volnočasových aktivit v kraji a SP 4: Kvalitní a čisté životní prostředí, StC 4.1: Biodiverzita a ochrana přírody a krajiny, Opatření 4.1.4: Podpora a rozvoj systému environmentálního vzdělávání, výchovy a osvěty)</p> <p>Strategie komunitně vedeného místního rozvoje pro území MAS Královédvorská, z. s., na období 2021–2027 (StC 6: Vytvořit kvalitní systém vzdělávání a podpořit provázanost struktury středoškolského a učňovské vzdělání s požadavky pracovního trhu, SC 6.4: Podpořit neformální a celoživotní vzdělávání (reskilling a upskilling) včetně infrastruktury)</p>
Místo realizace	ul. Krkonošská
Předpokládaný časový harmonogram	2024–2025
Odpovědnost za realizaci	RISM
Stav připravenosti	Zpracovává se studie záměru
Doplňující informace	Klíčová oblast rozvoje PRM Dvůr Králové nad Labem 2023–2030: 2, 4, 5, 7

Modernizace MŠ & ZŠ	
Žadatel	město Dvůr Králové nad Labem
Partneři	x
Zdůvodnění a přínos pro rozvoj obce	<p>V rámci této aktivity jde o komplexní modernizaci základních a mateřských škol na území města, která je kontinuální prací. V akčním plánu je konkrétně zamýšleno:</p> <p>Revitalizace zahrady MŠ Elišky Krásnohorské → revitalizace herních prvků a ploch</p> <p>Vybudování školního klubu a atria v budově B ZŠ Schulzovy sady → rekonstrukce vestibulu, který bude umožňovat bezbariérový přístup do budovy a vybudování školního klubu, který pak bude zázemím pro trávení volného času dětí.</p> <p>Snížení energetické náročnosti budovy MŠ Žireč → zateplení a energetická opatření budovy</p>
Typ	Investiční
Důležitost	Vysoká
Předpokládané náklady	8.000.000 Kč + snížení energetické náročnosti budovy MŠ Žireč na základě projektu (<i>zahrada MŠ E. Krásnohorské 3 mil. Kč; školní klub + atrium v budově B ZŠ Schulzovy sady 5 mil. Kč</i>)
Předpokládané zdroje financování	<p>EU – OP ŽP 2021–2027 (primárně snížení energetické náročnosti budov)</p> <p>EU – IROP 2021–2027 (modernizace a budování odborných učeben základních škol)</p> <p>Vlastní zdroje města</p> <p>předpoklad: EU – SZP 2023–2027 skrze MAS</p>
Vazby na strategické dokumenty	Strategie komunitně vedeného místního rozvoje pro území MAS Královédvorská, z. s., na období 2021–2027 (StC 6: Vytvořit kvalitní systém vzdělávání a podpořit provázanost struktury středoškolského a učňovské vzdělání s požadavky pracovního trhu, SC 6.3: Rozvíjet MŠ, ZŠ jako centra vzdělávání a komunitního života, včetně vzdělávání)
Místo realizace	ul. Elišky Krásnohorské, ul. Legionářská, Žireč
Předpokládaný časový harmonogram	2024–2025
Odpovědnost za realizaci	RISM
Stav připravenosti	<p><u>Revitalizace zahrady MŠ Elišky Krásnohorské</u> → realizuje se I. etapa</p> <p><u>Vybudování školního klubu a atria v budově B ZŠ Schulzovy sady</u> → dochází ke zpracování projektové dokumentace</p> <p><u>Snížení energetické náročnosti budovy MŠ Žireč</u> → záměr</p>
Doplňující informace	Klíčová oblast rozvoje PRM Dvůr Králové nad Labem 2023–2030: 2, 5, 7

Revitalizace a výstavba volnočasových areálů a sportovišť	
Žadatel	město Dvůr Králové nad Labem
Partneři	X
Zdůvodnění a přínos pro rozvoj obce	<p>Jedná se o revitalizaci veřejných sportovišť s ohledem na popularizaci sportu a aktivní trávení volného času obyvatel města. Konkrétně se jedná, v rámci AP o areály:</p> <p>Sylvárov -> revitalizace sportovního hřiště na hřiště s umělým povrchem, zajištění potřebných povolení a cenových nabídek; revitalizace dětského hřiště</p> <p>Slunečná -> připravit návrh revitalizace celého areálu, inženýrská činnost a získání potřebných povolení, etapizována realizace</p>
Typ	Investiční
Důležitost	Vysoká
Předpokládané náklady	3.000.000 Kč
Předpokládané zdroje financování	DP MMR – program Podpora rozvoje regionů, podprogram Podpora obcí s více než 10 000 obyvateli - DT B Podpora obnovy sportovní infrastruktury Vlastní zdroje města
Vazby na strategické dokumenty	<p>Strategie rozvoje Královéhradeckého kraje na období 2021–2027 (SP 2: Zdravá, stabilní a soudržná společnost, StC 2.1: Odpovídající podmínky pro zdravý život populace, Opatření 2.1.3: Posílení rozvoje sportovních a volnočasových aktivit v kraji)</p> <p>Strategie komunitně vedeného místního rozvoje pro území MAS Královédvorská, z. s., na období 2021–2027 (StC 3: Vytvořit podmínky pro kvalitní rozvoj kultury a sportu v regionu a zkvalitnit nabídku trávení volného času jeho obyvatelů i návštěvníků, SC 3.1: Zlepšit podmínky pro kulturní, sportovní a spolkovou činnost)</p>
Místo realizace	ul. V Zahrádkách, ul. Slunečná
Předpokládaný časový harmonogram	2024–2025
Odpovědnost za realizaci	RISM
Stav připravenosti	Záměr
Doplňující informace	Klíčová oblast rozvoje PRM Dvůr Králové nad Labem 2023–2030: 2, 5

Vybudování chodníků	
Žadatel	město Dvůr Králové nad Labem
Partneři	x
Zdůvodnění a přínos pro rozvoj obce	V rámci akčního plánu se u této aktivity jedná především o přípravu území z pohledu majetkoprávních vztahů k předpokládaným trasám plánovaných chodníků, hledání alternativních tras s ohledem na probíhající jednání s majiteli dotčených pozemků, ve spolupráci s RISM získání potřebných souhlasů se stavbou.
Typ	Investiční
Důležitost	Vysoká
Předpokládané náklady	Desítky milionů Kč
Předpokládané zdroje financování	EU – IROP 2021–2027 SFDI – program Zvyšování bezpečnosti, bezbariérové úpravy chodníků Vlastní zdroje města
Vazby na strategické dokumenty	Strategie rozvoje Královéhradeckého kraje na období 2021–2027 (SP 3: Efektivní infrastruktura a dostupnost, StC 3.1: Kvalitní dopravní infrastruktura a dostupné regiony, Opatření 3.1.2: Zlepšení dopravní dostupnosti regionů kraje a přeshraniční dostupnosti včetně bezpečnosti dopravy) Strategie komunitně vedeného místního rozvoje pro území MAS Královédvorský, z. s., na období 2021–2027 (StC 4: Zlepšit stav a dostupnost infrastruktury území s ohledem na bezpečnost, kvalitu života a zdraví obyvatel, s důrazem na bezbariérovost, SC 4.1: Zdokonalit stav dopravní infrastruktury)
Místo realizace	Plánované úseky chodníků: DKnL – Verdek, DKnL – Zboží, DKnL – Žireč + další intravilán města a městských částí
Předpokládaný časový harmonogram	2024–2025
Odpovědnost za realizaci	OEMM
Stav připravenosti	Záměr
Doplňující informace	Klíčová oblast rozvoje PRM Dvůr Králové nad Labem 2023–2030: 2

4 Zásobník projektových záměrů

Zásobník projektových záměrů města Dvůr Králové nad Labem plynule navazuje na předchozí kapitolu, kterou je Akční plán. Do zásobníku projektových záměrů města jsou zařazeny projekty, které odráží reálné uvažování města o svém rozvoji v horizontu delším než 2 roky. Ve své podstatě se jedná o tabulku, která definuje reálné projektové záměry, které mohou, po splnění či vyřazení jednotlivých projektů z akčního plánu tyto projekty nahradit.

V rámci zásobníku projektových záměrů je definován jejich název, zdůvodnění potřebnosti daného projektu či jeho přínos, předpokládané náklady v současných cenách (*bez započítání inflace a dalších obtížně předvídatelných vlivů*), zdroje financování (*zda je možné na daný záměr využít externí zdroje financování*), přesné místo realizace a vazba na klíčovou oblast rozvoje.

Zásobník projektových záměrů slouží jako silná opora vedení města při rozhodování o investicích, tvorbě rozpočtu, cash-flow či v rámci prioritizace možnosti čerpání dotací z nejrůznějších fondů. Cílem je vytvoření podkladů, které slouží jako data pro politická rozhodnutí v rámci směřování města. Následující tabulka zobrazuje veškeré projektové záměry zařazené do zásobníku projektových záměrů města Dvůr Králové nad Labem na období platnosti tohoto dokumentu (*předpokládáno 2023–2030*) (Tabulka 46: Zásobník projektových záměrů města Dvůr Králové nad Labem (*2023–2030*)).

V momentě průběžného, budoucího, vyhodnocování tohoto strategického dokumentu dochází k vyjmutí splněných částí akčního plánu a jejich nahrazení aktivitami zásobníku projektů. V rámci posunu těchto aktivit do akčního plánu dochází k jejich aktualizaci a podrobnějšímu rozpracování na základě nejnovějších dat a poznatků, kdy dojde k vytvoření samostatné karty nově vzniklého projektu akčního plánu.

Tabulka 46: Zásobník projektových záměrů města Dvůr Králové nad Labem (2023–2030)

Název projektu	Zdůvodnění a přínos	Předpokládané náklady	Zdroje financování	Místo realizace	Vazba na klíčovou oblast rozvoje
Vytvořit generel zeleně na území města	Na základě dokumentu dojde k systematické, koncepční a efektivní práci s městskou zelení. Dokument monitoruje současný stav zeleně a vytvoří návrhová opatření pro konkrétní plochy zeleně.	500 tisíc Kč	Vlastní zdroje města	Celé území města	2, 4
Vytvoření energetického auditu města	Jedná se o zákonnou povinnost města, kterou jeho vytvořením splní. Realizací této aktivity dojde k návrhovým opatřením a doporučením, které povedou k efektivnějšímu využívání energie a snižování energetické náročnosti města jako celku.	Vyšší stovky tisíc Kč	Vlastní zdroje města	Celé území města	2, 4
Rozvoj modro-zelené infrastruktury v rámci města	Realizací aktivity v rámci modro-zelené infrastruktury dojde ke zlepšení životního prostředí města. Jednotlivá opatření přispívají například k zadržení vody v krajině či ke zvýšení podílu zelených ploch v rámci města.	Jednotky mil. Kč	EU – IROP 2021-2027; Vlastní zdroje města	Není vázáno na konkrétní lokalitu	4
Realizace energeticky úsporných opatření dle energetického auditu města	Realizací této aktivity dojde především ke snížení energetické náročnosti budov v majetku města.	Nižší desítky mil. Kč	EU – OP ŽP 2021-2027; NZÚ 2023+, výzva pro BD; Vlastní zdroje města	Budovy v majetku města	2, 4
Zajistit větší využívání průmyslových zón	Realizací této aktivity dojde k rozvoji podnikatelské činnosti ve městě a snížení míry nezaměstnanosti.	Stovky tisíc Kč	Vlastní zdroje města	Průmyslová zóna KARSIT Zboží a za TS	1,2
Usilovat o revitalizaci chátrajících průmyslových objektů	Revitalizací chátrajících průmyslových objektů dojde ke zlepšení celkové vizuálu města, a především k možnosti smysluplného využití těchto objektů. Aktivita není vázána na majetek města.	Stovky tisíc Kč	MPO – Podpora brown-fieldů; Vlastní zdroje města	Není vázáno na konkrétní lokalitu	1,2

Vytipovat nové plochy na území města s potenciálem vzniku nové průmyslové zóny za účelem přilákání významného investora	Realizací aktivity je myšleno vytvoření průzkumu území města, při kterém budou vytipovány lokality, které by se mohly, na základě svého potenciálu, stát průmyslovou zónou.	Stovky tisíc Kč	Vlastní zdroje města	Není vázáno na konkrétní lokalitu	1,2
Napojení na D11 a D35 a převedení dopravy přes Dvůr Králové nad Labem	Přínos D11 a její napojení na město je klíčové z hlediska nejrůznějších oblastí (<i>například dopravní obslužnost, zaměstnanost, cestovní ruch, infrastruktura</i>). Napojení proběhne přes velkou dopravní stavbu označovanou jako "Hadí jazyk". Cílem je převedení dopravy ve směrech S-J, V-Z bez zatížení širšího centra.	Desítky mil. Kč	EU – IROP 2021-2027;-finance státního rozpočtu a KHK	Dotčené lokality města	1,2,3,4
Zlepšení dopravy v klidu na území města	V současné době je ve městě nedostatek parkovacích míst, která souvisí především s přítomností Safari Parku. Realizací této aktivity dojde k vybudování nových parkovacích míst a k případné výstavbě záchytného parkoviště či parkovacího domu.	Desítky mil. Kč	DP MFČR – program 29823 Podpora rozvoje a obnovy obecní infrastruktury a občanského vybavení; EU – IROP 2021-2027; SFDI – program Zvyšování bezpečnosti, bezbariérové úpravy chodníků; Zdroje SS KHK; Vlastní zdroje města	Celé území města	1,2
Iniciovat jednání se SŽ a ČD v oblasti infrastruktury pro cestující	Zlepšení kvality služeb pro cestující vlakovou dopravou. Jedná se především o rekonstrukci vlakového nádraží a vytvoření doplňkové infrastruktury.	x	x	Vlakové nádraží	2,3
Naplňovat Plán financování obnovy vodohospodářského majetku a rozšiřování vodohospodářské infrastruktury	Realizací aktivity dojde k naplňování Plánu financování obnovy vodohospodářského majetku a rozšiřování vodohospodářské infrastruktury. Cílem je obnova vodohospodářské infrastruktury, koordinace stavebních činností a její postupné rozšiřování do dalších městských částí.	Jednotky mil. Kč	Vlastní zdroje města	Není vázáno na konkrétní lokalitu	2

Příprava a realizace protipovodňových opatření města Dvůr Králové nad Labem	Realizací této aktivity dojde ke zvýšení bezpečnosti obyvatel města a jejich majetku. Prioritní pod aktivitou je hrážkování řeky Labe v zastavěných oblastech. Bude se jednat o trvalé či mobilní řešení.	Jednotky mil. Kč	Vlastní zdroje města – příprava; Povodí Labe, s. p. - realizace	Podél řeky Labe	2,4
Rozvoj metropolitní sítě města	Cílem dalšího rozvoje je rozšíření metropolitní sítě do okrajových částí města Verdek a Zboží. Dále ve spolupráci s dalšími poskytovateli síťové infrastruktury napojení hustě osídlených lokalit města (sídlišť) na vysokorychlostní optickou síť.	Jednotky mil. Kč	Vlastní zdroje města	Celé území města	1,2
Rozšíření městského dohlížecího kamerového systému do vybraných lokalit	Cílem této aktivity je rozšíření současného městského dohlížecího kamerového systému do dalších lokalit. Realizací tohoto opatření dojde ke zvýšení bezpečnosti ve městě a k lepší ochraně majetku obyvatel města.	Stovky tisíc Kč	Vlastní zdroje města	Není vázáno na konkrétní lokalitu	2,4
Opatření ke zklidnění dopravy na komunikacích	Cílem této aktivity je realizace opatření ke zklidnění dopravy na komunikacích ve městě Dvůr Králové nad Labem s ohledem na zvýšení bezpečnosti. Jedná se především o stavební úpravy, dopravní značení a měření rychlosti na vybraných místech města.	Stovky tisíc Kč	EU – IROP 2021-2027; SFDI – program Zvyšování bezpečnosti, bezbariérové úpravy chodníků; Zdroje KHK; Vlastní zdroje města	Není vázáno na konkrétní lokalitu	2
Revitalizace a doplnění odběrných míst požární vody	Tato aktivita se váže na požární bezpečnost města. Cílem je revitalizace, oprava a doplnění odběrných míst požární vody s ohledem na zvýšení bezpečnosti ve městě a požadavky HZS.	Stovky tisíc Kč	Vlastní zdroje města	Není vázáno na konkrétní lokalitu	2
Kybernetická bezpečnost Technologického centra	Cílem tohoto projektu je zvýšení úrovně zabezpečení aktiv městského úřadu v reakci na aktuální negativní trendy kybernetických útoků.	Jednotky mil. Kč	Vlastní zdroje města	Budovy městského úřadu	2,7

Zajistit bezbariérový přístup do vybraných prostor a objektů	<p>Tato aktivita má za cíl zajistit bezbariérový přístup do všech veřejných budov a objektů. Ideální variantou je vytvoření bezbariérové cesty z autobusového nádraží do všech veřejných budov na území města.</p>	<p>Jednotky mil. Kč</p>	<p>DP MMR – Podpora odstranění bariér v budovách; Vlastní zdroje města</p>	<p>Veřejné budovy města</p>	<p>2</p>
Revitalizace náměstí Republiky	<p>Cílem této aktivity je zkvalitnění veřejného prostoru pro všechny skupiny obyvatelstva i návštěvníky města. Jedná se o celkovou rekonstrukci.</p>	<p>Jednotky mil. Kč</p>	<p>EU – IROP 2021-2027 DP MFČR – program 29823 Podpora rozvoje a obnovy obecní infrastruktury a občanského vybavení; Vlastní zdroje města</p>	<p>náměstí Republiky</p>	<p>2</p>
Revitalizace náměstí Odboje a přilehlých ulic	<p>Cílem této aktivity je zkvalitnění veřejného prostoru pro všechny skupiny obyvatelstva i návštěvníky města. Jedná se o celkovou rekonstrukci spolu s přilehlými ulicemi.</p>	<p>Desítky mil. Kč</p>	<p>EU – IROP 2021-2027 DP MFČR – program 29823 Podpora rozvoje a obnovy obecní infrastruktury a občanského vybavení; Vlastní zdroje města</p>	<p>náměstí Odboje</p>	<p>2</p>
Revitalizace sídlišť	<p>Cílem této aktivity je zkvalitnění veřejného prostoru pro všechny skupiny obyvatelstva i návštěvníky města. Jedná se o kompletní a postupnou revitalizaci sídlišť na území města</p>	<p>Desítky mil. Kč</p>	<p>EU – IROP 2021-2027; DP MFČR – program 29823 Podpora rozvoje a obnovy obecní infrastruktury a občanského vybavení; SFPI – program Regenerace sídlišť; DP MMR – program Podpora rozvoje regionů; Vlastní zdroje města</p>	<p>veškerá sídliště</p>	<p>2, 4</p>

Dokončení standardů veřejných prostranství dle návrhů městského architekta	V rámci této aktivity jde o dokončení standardů veřejných prostor dle návrhů městského architekta, které tkví v unifikaci vzhledu města. Hovoříme zde například o veřejných prostranstvích, o předzahrádkách, reklamních poutacích a řadě dalších prvků, které budou mít jasně definovaný vzhled a budou vytvářet jednotný dojem města.	Desítky tis. Kč.	Vlastní zdroje města	Není vázáno na konkrétní lokalitu	2,4,5
Instalace mobilní a trvalé zeleně dle závěrů generelu zeleně	Na základě vytvořeného generelu zeleně dojde k instalaci mobilní a trvalé zeleně na území města, která bude mít pozitivní vliv na kvalitu veřejných prostranství.	Stovky tisíc Kč	Vlastní zdroje města	Není vázáno na konkrétní lokalitu	4,5
Revitalizace městského hřbitova	Kompletní revitalizace má za cíl zkvalitnění současného stavu hřbitova. Realizací této aktivity dojde k vytvoření pěkného a důstojného prostranství pro všechny skupiny obyvatelstva města.	Jednotky mil. Kč	Vlastní zdroje města	Městský hřbitov	2,4
Obnova zimního stadionu/Výstavba nového	Existují dvě variantní řešení, kdy první spočívá v obnově stávajícího zimního stadionu a druhá ve výstavbě nového stadionu v areálu Zálabí. Cílem tohoto opatření je zkvalitnění sportovní infrastruktury pro účely profesionálního i neprofesionálního sportu.	Vyšší desítky mil. Kč	NSA – Program standardizovaná sportovní infrastruktura; Vlastní zdroje města	Zimní stadion nebo nový stadion v areálu Zálabí	2,5
Výstavba areálu OCR	Výstavba areálu OCR v prostorách přiléhajícím Tyršovu koupališti, spolu s výstavbou skateparku a pump-tracku povede k rozšíření možností sportovního využití pro obyvatele i návštěvníky města. Tato aktivity přispěje popularizaci sportovních a volnočasových aktivit.	Jednotky mil. Kč	NSA – Program regionální sportovní infrastruktura; Vlastní zdroje města	přilehlé okolí Tyršova koupaliště	2,3,5

Rekonstrukce dopravního hřiště a přilehlého okolí	V současné době je zpracovávána studie na rekonstrukci dopravního hřiště a jeho přilehlého okolí. Její výstupy pomohou nastínit, jakým způsobem a formou dojde k realizaci této aktivity. Jejím cílem je zvýšení možnosti volnočasových aktivit obyvatel města a jeho návštěvníků, spolu s edukativními účely.	Jednotky mil. Kč	Vlastní zdroje města	Dopravní hřiště, mezi ulicí Fibičova a Nerudova	2,3,5,7
Revitalizace volnočasové lokality Slunečná	V současné době tato lokalita disponuje velice omezenou infrastrukturou. Její revitalizací dojde k vytvoření kvalitních podmínek pro trávení volného času, především, obyvatel města.	Stovky tisíc Kč	NSA – Program regionální sportovní infrastruktura; Vlastní zdroje města	lokalita Slunečná	2,5
Revitalizace sportovního areálu v Podharti	Komplexní rekonstrukce sportovního areálu v Podharti povede k vytvoření podmínek pro trávení volného času obyvatel města i k možnostem organizovaného sportu.	Jednotky mil. Kč	NSA – Program standardizovaná sportovní infrastruktura; Vlastní zdroje města	Sportovní areál Podhartí	2,5
Rozšířit možnosti in-line bruslení	Tato aktivita je do jisté míry propojena s aktivitou rozvoje cyklostezek na území města a s projektem náplavky. Cílem této aktivity je popularizace sportu a vytvoření kvalitních podmínek pro jeho realizaci.	Jednotky mil. Kč	EU – IROP 2021-2027; SFDI – program cyklostezky, cyklopruhy; Vlastní zdroje města	Není vázáno na konkrétní lokalitu	2,5
Rozšiřování infrastruktury v okolí Tyršova koupaliště	Tato aktivita bezprostředně souvisí s dopravní infrastrukturou. Realizací aktivity dojde k rekonstrukci mostu přes Netřebu, rozšíření možností parkování a celkovému zkvalitnění dopravní infrastruktury pro osoby, které v této lokalitě budou provozovat sportovní činnost.	Jednotky mil. Kč	EU – IROP 2021-2027; SFDI – program Zvyšování bezpečnosti, bezbariérové úpravy chodníků; Zdroje SS KHK; Vlastní zdroje města	Tyršovo koupaliště	2,5
Výstavba krytého plaveckého bazénu	Město v současné době nedisponuje krytým plaveckým bazénem, po kterém je ze strany obyvatel i návštěvníků města relativně velká poptávka. Realizací této aktivity dojde k přesunu aktivit občanů z okolních měst a usnadnění jejich života.	Desítky mil. Kč	NSA – Program standardizovaná sportovní infrastruktura; Vlastní zdroje města	Není vázáno na konkrétní lokalitu	2,5

Zajistit vybudování pódia na náměstí Václava Hanky	Z řad občanů je po vybudování pódia v tomto místě velká poptávka. Realizací aktivity dojde k podpoře kulturního a společenského života ve městě.	Desítky tis. Kč.	Vlastní zdroje města	náměstí Václava Hanky	2,5
Zapojení města a škol do sportovních aktivit pro mládež	Historicky se město a školy na území města Dvůr Králové nad Labem zapojovaly do sportovních aktivit pro mládež, které byly organizovány nej-různějšími subjekty. Cílem této aktivity je navýšení nabídky těchto aktivit a podpora organizátorů. Příspěvek k naplnění této aktivity by mohlo vytvoření pozice sportovního koordinátora města, který by tyto aktivity zaštiťoval a popularizoval	Desítky tis. Kč.	Vlastní zdroje města	Není vázáno na konkrétní lokalitu	2,5
Výstavba nového DDM	Současná budova DDM nesplňuje požadavky, jež jsou na ni kladeny. Realizací aktivity dojde k podpoře spolkové činnosti a volnočasových aktivit obyvatel města.	Desítky mil. Kč	EU – IROP 2021-2027; Vlastní zdroje města	Není vázáno na konkrétní lokalitu města	2,5
Obnova objektu "Sochorova vila"	Tato aktivita souvisí s aktivitou "Výstavba nového DDM", jelikož v současném objektu Sochorovy vily se nachází současný DDM. Cílem aktivity je obnova tohoto objektu a nalezení jeho využití.	Desítky mil. Kč	EU – IROP 2021-2027; Vlastní zdroje města	Sochorova vila	2,5
Revitalizace vnitrobloku u budov čp. 2 a čp. 3	Realizací této aktivity vznikne nové veřejné prostranství přístupné obyvatelům města i jeho návštěvníkům. Tento prostor nabídne místo pro relaxaci a možnost občerstvení uprostřed veřejné zeleně.	Stovky tisíc Kč	EU – Interreg Česko-Polsko 2021-2027; EU – IROP 2021-2027; Vlastní zdroje města	mezi budovami č.p. 2 a 3	2,5
Revitalizace parteru a rozvoj městského muzea	V současné době je již zpracována studie na revitalizaci parteru a rozvoj městského muzea. Realizací aktivity dojde ke zvýšení kvality veřejného prostranství, vzniku nových parkovacích míst a k možnosti rozšíření stávajícího depozi-táře muzea.	Jednotky mil. Kč	Vlastní zdroje města	Areál městského muzea a okolí	2,5

Rozvoj rekreační funkce příměstských lesů	<p>Rozvojem rekreační funkce příměstských lesů nabídne město svým obyvatelům a návštěvníkům další možnosti trávení volného času. Realizací této aktivity vzniknou naučné stezky, traily pro cyklisty a další mobiliář pro volnočasové či odpočinkové aktivity. Zároveň dojde k vytvoření užšího vztahu s přírodou a k motivaci obyvatel a návštěvníků města k trávení času v přírodě.</p>	<p>Stovky tisíc Kč</p>	<p>DP MFČR – program 29823 Podpora rozvoje a obecní infrastruktury a občanského vybavení; DP KHK kraje – POV KHK; Nadace ČEZ – Oranžové hřiště; Vlastní zdroje obce; předpoklad EU – SZP 2023-2027 skrze MAS</p>	<p>Příměstské lesy</p>	<p>2,4,5</p>
Navýšení počtu veřejných toalet	<p>Prvním krokem k realizaci této aktivity je vytipování míst, ve kterých mohou vzniknout nové veřejné toalety. V současné době je ve městě jejich nedostatek. Druhým krokem je poté jejich výstavba.</p>	<p>Stovky tisíc Kč</p>	<p>Vlastní zdroje města</p>	<p>Není vázáno na konkrétní lokalitu</p>	<p>2,3</p>
Údržba památek a městské památkové zóny	<p>Cílem této aktivity je neustálá údržba kulturních památek v rámci městské památkové zóny. Město si je vědomo kulturního bohatství a atraktivit CR, kterými disponuje, a touto aktivitou chce pracovat na jejich údržbě a zachování pro další generace.</p>	<p>Nejedná se o jednorázovou alokaci finančních prostředků</p>	<p>MK – Program regenerace městských památkových rezervací a městských památkových zón; Vlastní zdroje města</p>	<p>Městská památková zóna</p>	<p>2,3,4,5</p>
Vybudování kempu u Tyršova koupaliště	<p>Tato aktivita je do jisté míry propojena s aktivitou „Výstavba areálu OCR“, jelikož se z obecného pohledu jedná o komplexní využití lokality u Tyršova koupaliště. Cílem této konkrétní aktivity je vybudování kempu, spolu s veškerým zázemím, který rozšíří možnosti ubytovacích kapacit pro návštěvníky města a zároveň zvýší ubytovací kapacitu města. V současné době probíhají jednání se Safari Parkem o vzájemné spolupráci na realizaci této aktivity.</p>	<p>Stovky tisíc Kč</p>	<p>Zdroje KHK; Vlastní zdroje města</p>	<p>přílehlé okolí Tyršova koupaliště</p>	<p>2,3</p>

Vybudovat vycházkovou a odpočinkovou zónu podél nábřeží řeky Labe	V rámci této aktivity jde o rozšíření možností trávení volného času obyvatel. Realizací tohoto projektu vznikne vycházková a odpočinková zóna podél řeky Labe, přičemž inspirací k tomuto projektu je pražská náplavka.	Jednotky mil. Kč	Vlastní zdroje města	Podél řeky Labe	2,3,5
Prohlubování spolupráce se Safari Parkem	Safari Park je klíčovým subjektem v oblasti cestovního ruchu a zároveň také patří mezi největší společnosti ve Dvoře Králové nad Labem. Cílem této aktivity je neustále prohlubování spolupráce minimalizace negativních externalit Safari Parku a využití těch pozitivních.	Desítky tisíc Kč	Zdroje KHK; Vlastní zdroje města	Není vázáno na konkrétní lokalitu	3,4,5,7
Prohlubování přeshraniční spolupráce s partnerskými městy	Město Dvůr Králové nad Labem chce v rámci této aktivity prohlubovat přeshraniční spolupráci se svými partnerskými městy, která s ohledem na pandemickou situaci v předchozích letech značně ochabla. Cílem je její zintenzivnění a rozvoj, který by měl být oboustranně prospěšný.	Desítky tisíc Kč	EU – Interreg Česko-Polsko 2021-2027; Vlastní zdroje města	Není vázáno na konkrétní lokalitu	3,4,5,7
Redukovat negativní externality rozvoje Safari Park na infrastrukturu města	Tato aktivita úzce souvisí s aktivitou „Prohlubování spolupráce se Safari Parkem“ a zaměřuje se především na redukci negativních externalit rozvoj Safari Parku na městskou infrastrukturu. Jedná se o velice komplexní problém, který je možné řešit právě intenzivní komunikací a hledáním společného řešení či taxativně, například formou městských vyhlášek.	Stovky tisíc Kč	Zdroje KHK; Vlastní zdroje města	Celé území města	2, 3
Hledání nových partnerů za účelem zvýšení turistické atraktivity	Cílem této aktivity je hledat nové partnery města za účelem zvýšení turistické atraktivity. V rámci této aktivity jsou zamýšleny nejrůznější formy partnerství, které se mohou promítnout v rámci komunikační strategie, propagace, prezentace města a řady dalších atributů. Jedná se primárně o spolupráci s IC.	Vyšší desítky tisíc Kč	Vlastní zdroje města	Není vázáno na konkrétní lokalitu	3

<p>Pokračovat ve větší propagaci dostupných služeb a cílů z pohledu cestovního ruchu</p>	<p>Cílem této aktivity je pokračovat ve větší propagaci služeb a atraktivit cestovního ruchu, které území město svým návštěvníkům může nabídnout. Jedná se o využití nejrůznějších komunikačních kanálů v rámci jednotné marketingové strategie a o správný positioning a targeting. V rámci této aktivity bude úzce spolupracováno se subjekty CR a IC.</p>	<p>Desítky tisíc Kč.</p>	<p>Vlastní zdroje města</p>	<p>Není vázáno na konkrétní lokalitu</p>	<p>3</p>
<p>Podpora výstavby sociálních & startovacích bytů</p>	<p>Cílem této aktivity je podpora výstavby sociálních a startovacích bytů na území města Dvůr Králové nad Labem. Město Dvůr Králové nad Labem operuje s dvěma variantami. První z nich má za cíl podporovat výstavbu z hlediska vytvoření podmínek a maximální podpory města pro soukromé subjekty. Druhou variantou je následně výstavba těchto bytových prostor plně v gesci města. Město má pro účely této aktivity vytypovanou lokalitu, kterou je ulice Seifertova.</p>	<p>Jednotky mil. Kč</p>	<p>MMR – Program podpory bydlení; Vlastní zdroje města</p>	<p>Ulice Seifertova a další lokality</p>	<p>1,2,6</p>
<p>Vytvoření motivačního programu pro nedostatkové profese</p>	<p>Tato aktivita si klade za cíl vytvoření transparentního a účelného motivačního programu pro nedostatkové profese. V současné době město nedisponuje dostatečným lidským kapitálem v některých specifických profesích (<i>například zdravotnictví či sociální služby</i>). Realizační aktivity by mělo dojít k získání těchto osob a naplnění chybějících pracovníků.</p>	<p>Stovky tisíc Kč</p>	<p>Vlastní zdroje města</p>	<p>Není vázáno na konkrétní lokalitu</p>	<p>1,6,8</p>

Vytvoření a propagace výhodných podmínek pro nové podnikatele	<p>V rámci této aktivity dojde k vytvoření výhodných podmínek pro nové podnikatele ve městě Dvůr Králové nad Labem. Jedná se například o výhodné podstoupení půdy, napojení na technickou infrastrukturu, vybavení nebytového prostoru (...) s ohledem na rozvoj podnikatelské činnosti ve městě. V rámci této aktivity je dílčím cílem také propagace těchto podmínek s ohledem na maximalizaci kvality a dalších atributů. V současné situaci města je z hlediska této aktivity maximální prioritou kladena na vytvoření ordinací pro praktické a odborné lékaře.</p>	<p>Jednotky mil. Kč</p>	<p>Vlastní zdroje města</p>	<p>Není vázáno na konkrétní lokalitu</p>	<p>1,2,6,8</p>
Zajištění služeb primární péče	<p>Tato aktivita má za cíl zajištění služeb primární péče v dostatečné míře a kvalitě pro obyvatele města Dvůr Králové nad Labem a jeho spádové oblasti. Město Dvůr Králové chce v této oblasti vytvářet pobídky z hlediska zajištění či vybavení ordinace pro nově příchozí lékaře. Tato aktivita úzce koliduje s aktivitou „Vytvoření a propagace výhodných podmínek pro nové podnikatele“, respektive ji blíže specifikuje a definuje klíčové potřeby města.</p>	<p>Jednotky mil. Kč</p>	<p>Vlastní zdroje města</p>	<p>Není vázáno na konkrétní lokalitu</p>	<p>1,2,6,8</p>
Zachování současného stavu a míry poskytované sekundární zdravotní péče	<p>Cílem tohoto opatření je vyvíjet maximální snahu z hlediska zachování současného stavu a míry poskytované sekundární zdravotní péče. Jedná se konkrétně o zachování počtu lůžek a současné péče Městské nemocnice Dvůr Králové nad Labem. Aktivita je zaměřena na intenzivní komunikaci a podporu poskytovatelů sekundární zdravotní péče.</p>	<p>Desítky tisíc Kč</p>	<p>Zdroje KHK; Vlastní zdroje města</p>	<p>Není vázáno na konkrétní lokalitu</p>	<p>8</p>

Podpora a iniciace zřízení ambulantní psychiatrie	<p>Tato aktivita je zaměřena na podporu a iniciaci zřízení ambulantní psychiatrie, pro děti i dospělé, na území města. Jedná se o aktivitu, která byla do velké míry žádána samotnými občany v rámci veřejných projednávání. Ambulantní psychiatrie v současné době ve městě chybí a její vznik pomůže občanům města, kteří musí volit alternativy v dlouhé dojezdové vzdálenosti. Realizace aktivity spočívá v nabídce výhodných prostor či podmínek pro vznik této služby a v její iniciaci formou pobídky.</p>	<p>Desítky tisíc Kč</p>	<p>Vlastní zdroje města</p>	<p>Není vázáno na konkrétní lokalitu</p>	<p>8</p>
Opětovné zřízení sociálních lůžek	<p>Cílem této aktivity je opětovné zřízení sociálních lůžek, která dříve ve městě byla dostupná. V současné době je po těchto lůžkách relativně velké poptávka a město ji chce pomoci nabídky sociálních lůžek dorovnat.</p>	<p>Jednotky mil. Kč</p>	<p>Vlastní zdroje města</p>	<p>Není vázáno na konkrétní lokalitu</p>	<p>6</p>
Rozšíření služeb pro seniory, zdravotně znevýhodněné a pro osoby s demencí	<p>Realizací této aktivity dojde k rozšíření služeb pro seniory, zdravotně znevýhodněné a pro osoby s demencí. Prioritní zaměření této aktivity je na terénní a odlehčovací služby.</p>	<p>Stovky tisíc Kč</p>	<p>Vlastní zdroje města</p>	<p>Není vázáno na konkrétní lokalitu</p>	<p>6</p>
Zvýšit počet pracovníků na pozici „Sociální pracovník na obci“	<p>Cílem této aktivity je zvýšit počet pracovníků na pozici „terénní sociální pracovník pro výkon přeneseného výkonu státní správy“. Konkrétně se jedná o navýšení této pozice o jednoho pracovníka. Jedná se primárně o změnu organizační struktury.</p>	<p>Nejedná se o jednorázovou alokaci finančních prostředků</p>	<p>Vlastní zdroje města</p>	<p>Není vázáno na konkrétní lokalitu</p>	<p>6</p>
Infrastruktura škol pro sport	<p>Cílem této aktivity je zkvalitnění stávající infrastruktury škol pro sport a její neustálý rozvoj. Hovoříme zde především o rekonstrukcích tělocvičen a venkovních sportovně zaměřených areálech škol.</p>	<p>Desítky mil. Kč</p>	<p>NSA – Program regionální sportovní infrastruktura; DP MMR – Podpora rozvoje regionů, podprogram Podpora obcí s více než 10 000 obyvateli DT B; Vlastní zdroje města</p>	<p>Sportovní infrastruktura školských zařízení</p>	<p>2,5,7</p>

Rekonstrukce budovy B ZŠ Schulzovy sady	<p>Cílem této aktivity je komplexní rekonstrukce budovy B ZŠ Schulzovy sady. Jedná se o specifikaci a vypíchnutí této aktivity z obecnější aktivity "Modernizace MŠ a ZŠ". Jedná se o velmi nákladný projekt, jehož realizace proběhne v dlouhém časovém horizontu.</p>	<p>Desítky mil. Kč</p>	<p>EU – OP ŽP 2021–2027 (<i>primárně snížení energetické náročnosti budov</i>); EU – IROP 2021–2027 (<i>modernizace a budování odborných učeben základních škol</i>); Vlastní zdroje města; předpoklad: EU – SZP 2023–2027 skrze MAS</p>	<p>Budova B ZŠ Schulzovy sady</p>	<p>2,7</p>
Revitalizace prostor pro školní kluby, školní dílny a cvičné kuchyně na ZŠ	<p>Tato aktivita je do jisté míry vypíchnuta z aktivity „Modernizace MŠ a ZŠ“, jelikož se jedná o velice specifické prostory. Cílem této aktivity je revitalizace prostor pro školní kluby, školní dílny a cvičné kuchyně na základních školách na území města Dvůr Králové nad Labem. V rámci této aktivity je klíčová vazba na strategický rámec MAP, kde jsou popsány konkrétní projekty a aktivity.</p>	<p>Jednotky mil. Kč</p>	<p>EU – IROP 2021–2027 (<i>modernizace a budování učeben pro zájmové, neformální a celoživotní vzdělávání</i>); Vlastní zdroje města; předpoklad: EU – SZP 2023–2027 skrze MAS</p>	<p>ZŠ a MŠ na území města</p>	<p>2,7</p>
Podporovat vytvoření zařízení pro potřeby umístění dětí do 3 let	<p>Cílem této aktivity je podpora vytvoření zařízení pro potřeby umístění dětí do 3 let. Město Dvůr Králové nad Labem chce být nápomocno vytvoření předškolního zařízení, které ulehčí pracovní život rodičům předškolních dětí. Jedná se například o výhodné poskytnutí prostor, pomoc s propagací či formu podpory zajištění financování.</p>	<p>Desítky tisíc Kč</p>	<p>Vlastní zdroje města</p>	<p>Není vázáno na konkrétní lokalitu</p>	<p>2,7</p>

<p>Podporovat vzdělávání seniorů</p>	<p>V rámci této aktivity je zamýšlena podpora vzdělávání seniorů z hlediska vytvoření „akademie třetího věku“. Realizací aktivity, ve spolupráci s některou z vysokých škol (především ČZU), by mělo dojít k vytvoření programu či dílčích seminářů a přednášek, které budou zajišťovat vzdělávání osob v postproduktivním věku a budou zprostředkovávat mezigenerační učení. Cílem této aktivity je poskytnout seniorům možnost, aby se kvalifikovaně a na univerzitní úrovni mohli systematicky seznamovat s nejnovějšími poznatky v nejrůznějších oblastech. Zapojení seniorů do vzdělávání má pozitivní vliv na poznávání a psychickou pohodu, pomáhá udržet si duševní svěžest a může zabránit sociální izolaci. Realizace aktivity přispěje k možnostem trávení smysluplného volného času cílové skupiny projektu, její edukaci, např. o využívání technologií (počítače, telefony, ...), a případného snížení nákladů v sociální oblasti.</p>	<p>Stovky tisíc Kč</p>	<p>Vlastní zdroje města</p>	<p>Není vázáno na konkrétní lokalitu</p>	<p>6,7</p>
<p>Usilovat o obnovení středního odborného učiliště ve městě</p>	<p>Cílem této aktivity je usilovat o obnovení středního odborného učiliště ve městě, které rozšíří možnosti vzdělávání a bude vést ke kvalifikaci potenciální pracovní síly pro rozvoj ekonomiky a podnikatelské činnosti na území města.</p>	<p>Desítky tisíc Kč</p>	<p>Vlastní zdroje města</p>	<p>Není vázáno na konkrétní lokalitu</p>	<p>1,2,7</p>

<p>Podpora zajištění praxe pro studenty středních a vysokých škol</p>	<p>V rámci této aktivity dojde k podpoře a zajištění praxe pro studenty středních a vysokých škol. První variantou je vytvoření praxe v rámci městského úřadu a institucí spadajících pod veřejnou správu. Druhou variantou je vytvoření platformy, ve které bude město mediátorem mezi nabídkou praxí a její poptávkou. Cílem této aktivity je propojení potřeb studentů středních a vysokých škol se společnostmi a institucemi města s ohledem na zvýšení zaměstnanosti a udržení/přilákání potenciálních obyvatel města. Prioritně se jedná o praxe pro studenty pedagogických fakult v rámci škol a školských zařízení na území města.</p>	<p>Desítky tisíc Kč</p>	<p>Vlastní zdroje města</p>	<p>Není vázáno na konkrétní lokalitu</p>	<p>1,7</p>
<p>Podpora spolupráce mezi vzdělávacími subjekty</p>	<p>Podpora spolupráce mezi vzdělávacími subjekty na území města tkví například ve formě exkurzí studentů nižších stupňů vzdělávání s ohledem na výběr vyššího stupně vzdělávání či z hlediska koordinace a spolupráce na sportovních či kulturních akcích. Klíčovým atributem je, z hlediska tohoto opatření, také spolupráce s vysokými školami, především s ohledem na výběr vysoké školy.</p>	<p>Desítky tisíc Kč</p>	<p>Vlastní zdroje města</p>	<p>Není vázáno na konkrétní lokalitu</p>	<p>1,7</p>
<p>Výstavba venkovních učeben</p>	<p>V rámci této aktivity je zamýšlena výstavba venkovních učeben u základních a mateřských škol, které mají za cíl zatraktivnění výuky a vytvoření vztahu žáků a studentů škol s přírodou. Venkovní učebny mohou být kromě edukativního účelu využívány také v rámci volnočasových aktivit. Kromě výše zmíněného je zamýšlena také výstavba venkovních učeben mimo vzdělávací areály, například v Schulzových sadech, v rámci dopravního hřiště či v environmentálním centru Hájenka.</p>	<p>Jednotky mil. Kč</p>	<p>EU – IROP 2021–2027 (<i>modernizace a budování učeben pro zájmové, neformální a celoživotní vzdělávání</i>); Vlastní zdroje města; předpoklad: EU – SZP 2023–2027 skrze MAS</p>	<p>Areály ZŠ a MŠ + Schulzovy sady a environmentální centrum Hájenka</p>	<p>5,7</p>

5 Implementační část

Program rozvoje města Dvůr Králové nad Labem je zpracováván pro období let 2023–2030. Toto období je zvoleno jednak z důvodu časové návaznosti na předcházející dokument ([Program rozvoje města Dvůr Králové nad Labem na období let 2016–2022](#)), jednak z důvodu návaznosti na programovací období dotačních programů. V dokumentu jsou v zásobníku projektů uvedeny i aktivity, jejichž období realizace je plánováno na roky 2030 a dále. Důvodem je to, že si město Dvůr Králové nad Labem plně uvědomuje důležitost těchto aktivit a s jejich uskutečněním počítá, i když jejich realizace do roku 2030 není reálná.

Pro úspěšné nastavení a praktické využití tohoto strategického dokumentu je nezbytné definovat a popsat následující systémy:

- Systém řízení a organizačního zajištění naplňování programu rozvoje města
- Systém financování programu rozvoje města
- Systém aktualizace programu rozvoje města
- Systém monitoringu a vyhodnocování programu rozvoje města

5.1 Systém řízení a organizačního zajištění naplňování programu rozvoje města

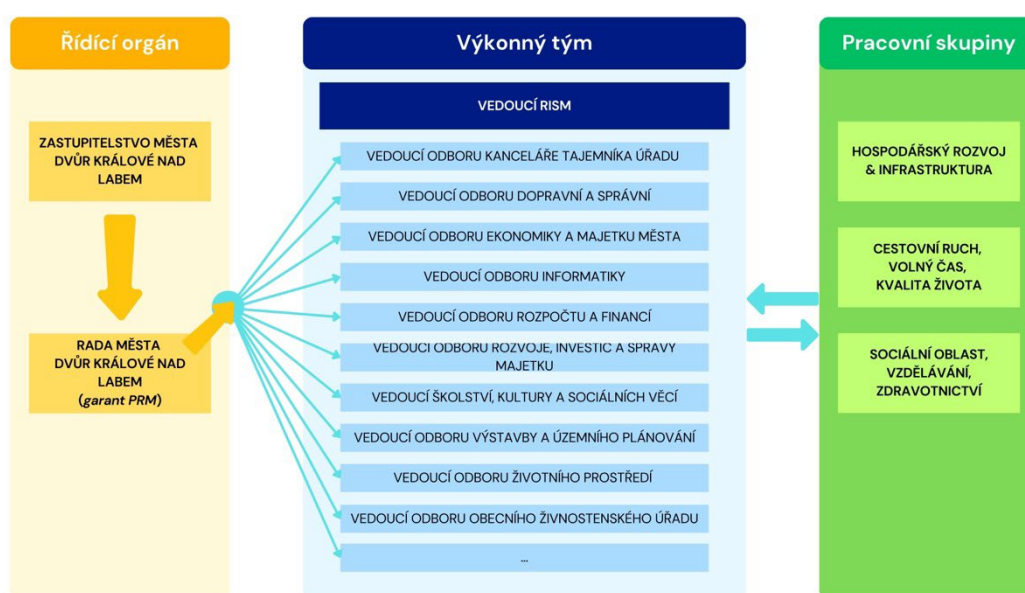
Systém efektivního naplňování Programu rozvoje města Dvůr Králové nad Labem na období let 2023–2030 může být zajištěn jedině díky jednoznačnému systému řízení. Smyslem daného systému je zajištění postupného naplňování stanovené vize dokumentu, strategických cílů, opatření a jednotlivých aktivit. Pro tyto účely byly stanoveny následující dvě hierarchické úrovně systému řízení a organizačního zajištění naplňování Programu rozvoje města Dvůr Králové nad Labem (*Obrázek 42: Systém řízení a organizačního zajištění naplňování Programu rozvoje města Dvůr Králové nad Labem*):

- **Řídící skupina** → tato skupina představuje hlavní orgán, který je zodpovědný za postupné naplňování Programu rozvoje města Dvůr Králové nad Labem. Tato skupina rozhoduje o tom, zda přijme/nepřijme a schválí/neschválí předložené rozvojové projekty, včetně navrženého rozpočtu, jež jsou v souladu se schváleným programovým dokumentem. Řídící skupina dále určí osobu, tzv. **garanta programu rozvoje**, jehož rolí bude iniciovat a koordinovat veškeré činnosti spojené s realizací a aktualizacemi Programu rozvoje města Dvůr Králové nad Labem. Garant programu rozvoje by měl být jeden z členů řídicí skupiny, případně výkonného týmu.
- **Výkonný tým** → tato skupina je složena ze zástupců jednotlivých odborů města Dvůr Králové nad Labem. Vedoucím výkonného týmu je vedoucí odboru rozvoje, investic a správy majetku (*RISM*). Stěžejním úkolem výkonného týmu je v procesu implementace Programu rozvoje města Dvůr Králové nad Labem předkládat Řídící skupině konkrétní návrhy projektů a rozvojových aktivit, které jsou v souladu se schváleným strategickým dokumentem. V první řadě se jedná o aktivity obsažené v akčním plánu, který je součástí rozvojového dokumentu.

Další úkoly výkonného týmu jsou: monitoring, průběžné vyhodnocování naplňování jednotlivých aktivit a zajištění aktualizace Programu rozvoje města Dvůr Králové nad Labem.

- **Pracovní skupiny** → v rámci strategického dokumentu byly zřízeny 3 pracovní skupiny (*Hospodářský rozvoj a infrastruktura; Cestovní ruch, volný čas, kvalita života; Sociální oblast, vzdělávání, zdravotnictví*). Tyto skupiny kloubily zástupce města spolu se zástupci řad odborné veřejnosti a podílely se na tvorbě vzniku dokumentu. Z hlediska implementace bude jejich úkolem předkládání stanovisek a doporučení s ohledem na aktualizace tohoto strategického dokumentu.

Obrázek 42: Systém řízení a organizačního zajištění naplňování Programu rozvoje města Dvůr Králové nad Labem



Zdroj: Vlastní zpracování

Do procesu implementace Programu rozvoje města Dvůr Králové nad Labem budou zapojeny i další subjekty, které budou plnit poradní funkce. Z těchto subjektů lze jmenovat například zástupce příspěvkových organizací zřízených městem, zástupce Policie ČR a městské policie, zástupce škol a školských zařízení, zástupce podnikatelské sféry, zástupce zájmových spolků atd.

5.2 Systém financování programu rozvoje města

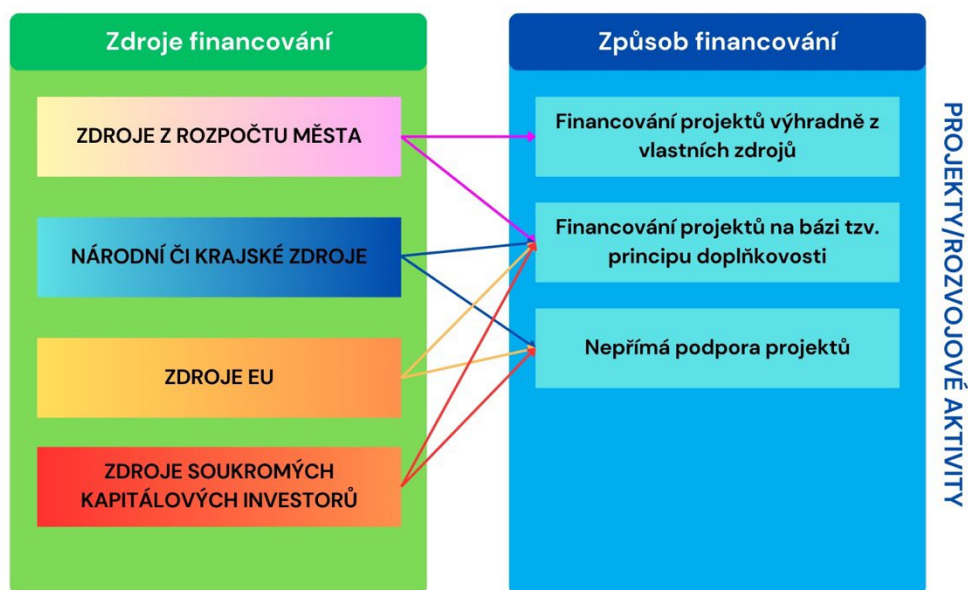
Z hlediska naplňování jednotlivých projektových záměrů Programu rozvoje města Dvůr Králové nad Labem je bezpodmínečně nutné zajištění finančních zdrojů. Na realizaci signifikantního počtu navržených aktivit nebudou stačit vlastní finanční prostředky města a bude nutné zabezpečit další finanční zdroje. Zde jde primárně o zajištění cizích zdrojů financování (*účelové dotace, granty, úvěry od bank, ...*), popřípadě prostředků od partnerů rozvoje města (*spoluřinancování od podnikatelských subjektů, ...*). Klíčové je efektivní využití dostupných zdrojů financování a jejich případná kombinace.

Financování jednotlivých projektových záměrů/aktivit lze zajistit třemi primárními způsoby:

1. **Financování projektů výhradně z vlastních zdrojů** → jednotlivé projekty jsou financovány výhradně z rozpočtu města Dvůr Králové nad Labem.
2. **Financování projektů na bázi tzv. principu doplňkovosti** → jednotlivé projekty jsou financovány z převážné části prostřednictvím cizích finančních zdrojů a částečně z vlastních zdrojů. Cizí zdroje lze rozdělit na vratné (*úvěry, zápůjčky, dluhopisy, ...*) a nevratné (*dotace, granty, ...*). Nevratné cizí finanční zdroje představují významný podíl finančních zdrojů potřebných k realizaci jednotlivých projektů. Tyto zdroje mohou pokrýt majoritní podíl (*až 85–90 %*) z celkových uznatelných nákladů projektu. Z pohledu externích zdrojů lze uvažovat o následujících zdrojích financování: z rozpočtu Evropské unie (*strukturální fondy EU*), ze státního rozpočtu ČR, z rozpočtu Královéhradeckého kraje a ze soukromých kapitálových prostředků (*bankovní úvěry či zdroje soukromého sektoru*).
3. **Nepřímá podpora projektů** → jedná se o projekty, kde se město Dvůr Králové nad Labem nepodílí ani finančně, ani realizačně na přípravě a realizaci projektu. Role města je v tomto případě „pouze“ iniciační a komunikační, čímž napomáhá k prosazení daného projektového záměru.

Vazby systému financování Programu rozvoje města Dvůr Králové nad Labem znázorňuje následující schéma (*Obrázek 43: Vazby systému financování na PRM Dvůr Králové nad Labem*):

Obrázek 43: Vazby systému financování na PRM Dvůr Králové nad Labem



Zdroj: Vlastní zpracování

5.3 Systém aktualizace programu rozvoje města

Nedílnou součástí implementace Programu rozvoje města Dvůr Králové nad Labem je i jeho aktualizace. Jedná se totiž o „živý“ dokument, který by měl být aktualizován v čase. Sedmileté období představuje poměrně dlouhý časový úsek, během něhož může dojít k výrazným změnám. Tyto změny pak mohou být způsobeny nejrůznějšími vlivy – ekonomickými, přírodními, technologickými, politickými, geografickými, demografickými aj. Důležitým faktorem může být i změna priorit města v oblasti jeho rozvoje.

Aktualizace dokumentu probíhá na základě vyhodnocení realizace Programu rozvoje města Dvůr Králové nad Labem, pokud nastaly významné skutečnosti ohledně jeho realizace. Lze jmenovat například situaci, kdy na základě kontroly naplňování strategických cílů lze vypustit, upravit či doplnit konkrétní opatření nebo aktivity. Logicky tak může dojít i ke změnám samotných strategických cílů.

Komplexní aktualizaci Programu rozvoje města Dvůr Králové nad Labem je doporučeno provést dle potřeb města Dvůr Králové nad Labem, především v momentě, kdy by nastaly výše zmíněné skutečnosti. Pokud tyto skutečnosti nenastanou, je vhodné přistoupit ke kompletní aktualizaci Programu rozvoje města Dvůr Králové nad Labem nejlépe ke konci každého kalendářního roku, ve vazbě na formulování dalších realizačních akcí ve vazbě na nový rozpočet města (*jedná se především o úpravu předpokládaného časového harmonogramu, nákladů a zdrojů financování*).

S aktualizací a s dílčími revizemi souvisí pravidelná tvorba akčního plánu, kdy jsou každoročně zhodnoceny uskutečněné aktivity a rozpracován plán činností na další rok. Tvorba akčního plánu na následující období, při využití zásobníku projektů, je úzce spjata s otázkou tvorby rozpočtu města.

Aktualizace může být provedena buď dodatkem ke stávajícímu Programu rozvoje města Dvůr Králové nad Labem, nebo přímo úpravou dokumentu, čímž vznikne jeho nová verze. Je nezbytné uvést termín aktualizace a vyznačit provedené změny. **Za zajištění aktualizace a dílčích revizí Programu rozvoje města Dvůr Králové nad Labem je zodpovědný Výkonný tým.**

5.4 Systém monitoringu a vyhodnocování programu rozvoje města

Systém monitoringu a vyhodnocování realizace Programu rozvoje města Dvůr Králové nad Labem je důležitou součástí celého strategického dokumentu. Pro hodnocení byla zvolena metoda indikátorů. V rámci této metody jsou předem stanoveny ukazatele, pomocí nichž dochází k průběžnému hodnocení dosažených změn z hlediska implementace Programu rozvoje města Dvůr Králové nad Labem, a tedy k evaluaci úspěšnosti strategie. Indikátorová metoda je v současné době hojně využívána například ve strategických dokumentech kraje, celé České republiky či v operačních programech pro implementaci kohezní politiky EU.

Pro potřeby Programu rozvoje města Dvůr Králové nad Labem na období let 2023–2030 byly zvoleny dvě úrovně monitorovacích indikátorů:

- **Indikátor výsledku** → dosažitelný realizací souboru opatření, projektů/aktivit. V rámci dokumentu se jedná o hierarchickou úroveň strategických cílů.
- **Indikátor výstupu** → dosažitelný realizací konkrétního projektu/aktivity. V rámci dokumentu se jedná o úroveň konkrétních navržených aktivit.

U každého navrženého indikátoru je definována měrná jednotka, hodnota indikátoru v současnosti a hodnota požadovaného cílového stavu. Ten představuje hodnotu, které je žádoucí ke konci daného období dosáhnout (*v některých případech se nejedná o statický ukazatel, nýbrž je uvedena frekvence za určité časové období*). Pokud je u indikátoru uvedena měrná jednotka „ANO/NE“, výchozí a cílový stav je hodnocen v nula-jedničkovém měřítku, kde nula znamená „NE“ a jednička znamená „ANO“.

Frekvence sledování indikátorů je doporučena následovně: u indikátorů výsledku je doporučeno hodnocení provést v polovině plánovacího období, u indikátorů výstupu je doporučeno provést hodnocení v periodě jednoho roku.

Předpokládanými zdroji dat, pro hodnocení naplňování daných indikátorů, budou podklady a dokumenty jednotlivých odborů města Dvůr Králové nad Labem.

Indikátorové sady monitorovacích ukazatelů za jednotlivé klíčové oblasti rozvoje jsou uvedeny v následujících tabulkách.

Tabulka 47: Sada monitorovacích ukazatelů klíčové oblasti rozvoje HOSPODÁŘSTVÍ & INFRASTRUKTURA

Klíčová oblast HOSPODÁŘSTVÍ A INFRASTRUKTURA					
Druh	Název	Monitorovací ukazatel	Jednotka	Výchozí stav	Cílový stav
Strategický cíl	Realizace opatření zlepšujících životní prostředí na území města	Počet realizovaných opatření zlepšujících ŽP na území města.	POČET	0	39
Opatření	Vytvoření dokumentů a realizace procesů ke zlepšení ŽP				
Aktivity	Vytvořit generel zeleně na území města	Vznik generelu zeleně města	ANO/NE	0	1
	Vytvoření energetického auditu města	Vznik energetického auditu města	ANO/NE	0	1
Opatření	Realizace úsporných opatření a budování infrastruktury zlepšující ŽP ve městě				
Aktivity	Rozvoj modro-zelené infrastruktury v rámci města	Počet nových/zrekonstruovaných prvků modro-zelené infrastruktury	POČET	0	2/rok
	Vytvořit environmentální centrum Hájenka	Vznik environmentálního centra Hájenka	ANO/NE	0	1
	Realizace energeticky úsporných opatření dle energetického auditu města (EAM)	Realizace jakéhokoliv energeticky úsporného opatření dle EAM	POČET	0	2/rok
Strategický cíl	Rozvoj průmyslových zón na území města	Celkový počet nově i opětovně využitých průmyslových ploch a objektů	POČET	0	7
Opatření	Zajistit větší využívání stávajících průmyslových zón				
Aktivity	Zajistit větší využívání průmyslových zón	Nově využitá plocha průmyslových zón	m ²	0	50 000
	Usilovat o revitalizaci chátrajících průmyslových objektů	Počet revitalizovaných průmyslových objektů	POČET	0	5
Opatření	Vytipovat plochy pro nové průmyslové zóny				
Aktivity	Vytipovat nové plochy na území města s potenciálem vzniku nové průmyslové zóny za účelem přilákání významného investora	Počet vytipovaných ploch pro vznik nové průmyslové zóny	POČET	0	2

Strategický cíl	Zkvalitnění a rozvoj dopravní infrastruktury	Celkový počet nově uskutečněných projektů zaměřených na rozvoj dopravní infrastruktury	POČET	0	72
Opatření	Rekonstrukce silnic a místních komunikací včetně doprovodné infrastruktury				
Aktivity	Obnova silnic a související infrastruktury	Počet nově rekonstruovaných silnic II. a III. třídy.	POČET	0	1/2 roky
	Obnova místních komunikací	Počet zrekonstruovaných místních komunikací.	POČET	0	3
	Napojení na D11 a D35 a převedení dopravy přes Dvůr Králové nad Labem	Realizace této aktivity	ANO/NE	0	1
Opatření	Zajistit rekonstrukci a rozvoj dalších prvků souvisejících s dopravní infrastrukturou				
Aktivity	Zlepšení dopravy v klidu na území města	Počet nově vzniklých parkovacích míst	POČET	0	50
	Vybudování chodníků	Počet nově vzniklých chodníků.	POČET	0	3
	Vybudování stezek pro cyklisty v souladu se Strategií rozvoje cyklistické dopravy města Dvůr Králové nad Labem pro období 2023–2030	Počet nově vybudovaných plánovaných úseků stezek pro cyklisty	POČET	0	2
Opatření	Zlepšit dopravní obslužnost města				
Aktivity	Rekonstrukce autobusového nádraží na moderní dopravní terminál	Realizace I. etapy rekonstrukce autobusového nádraží.	ANO/NE	0	1
	Iniciovat jednání se SŽ a ČD v oblasti infrastruktury pro cestující	Počet uskutečněných jednání se zástupci SŽ a ČD	POČET	0	2/rok

Strategický cíl	Zkvalitnění stavu a dostupnosti dalších prvků infrastruktury na území města	Počet instalovaných dalších prvků infrastruktury města	POČET	0	126	
Opatření	Zkvalitnění technické infrastruktury včetně zajištění jejího optimálního rozvoje					
Aktivity	Naplnňovat Plán financování obnovy vodohospodářského majetku a rozšiřování vodohospodářské infrastruktury	Procento naplnění veškerých aktivit Plánu obnovy vodohospodářského majetku a rozšiřování vodohospodářské infrastruktury.	%	0	100 %/rok	
	Příprava a realizace protipovodňových opatření města Dvůr Králové nad Labem	Procento realizace hrážkování podél celé řeky Labe.	%	0	100 %	
	Rozvoj metropolitní sítě města	Počet nových lokalit napojených na metropolitní síť.	POČET	0	5	
Opatření	Zkvalitnit bezpečnostní infrastrukturu					
Aktivity	Rozšíření městského dohlížecího kamerového systému do vybraných lokalit	Instalace nových kamer v rámci vybraných lokalit.	POČET	0	5/rok	
	Opatření ke zklidnění dopravy na komunikacích	Počet úprav, díky kterým došlo ke zklidnění dopravy.	POČET	0	5/rok	
	Revitalizace a doplnění odběrných míst požární vody	Počet revitalizovaných či nově vzniklých odběrných míst požární vody	POČET	0	5/rok	
	Kybernetická bezpečnost Technologického centra	Implementace nového HW datacentra		ANO/NE	0	1
		Pravidelné testování		POČET	0	1/rok
		Zřízení centrálního úložiště logů		ANO/NE	0	1
Opatření	Zkvalitnit další prvky infrastruktury					
Aktivity	Zajistit bezbariérový přístup do vybraných prostor a objektů	Počet nově zřízených/rekonstruovaných bezbariérových přístupů do objektů v majetku města.	POČET	0	5	

Strategický cíl	Zlepšení stavu veřejných prostranství	Počet zkvalitněných veřejných prostranství	POČET	0	6
Opatření	Revitalizace sídlišť a náměstí				
Aktivity	Revitalizace náměstí Republiky	Komplexní revitalizace náměstí Republiky	ANO/NE	0	1
	Revitalizace náměstí Odboje a přilehlých ulic	Komplexní revitalizace náměstí Odboje a přilehlých ulic	ANO/NE	0	1
	Revitalizace sídlišť	Provedena revitalizace	ANO/NE	0	1
Opatření	Revitalizace a vybudování prvků zvyšujících kvalitu veřejných prostranství				
Aktivity	Dokončení standardů veřejných prostranství dle návrhů městského architekta	Vytvoření standardů veřejných prostranství	ANO/NE	0	1
	Instalace mobilní a trvalé zeleně dle závěrů generelu zeleně	Instalace mobilní a trvalé zeleně, naplnění závěrů generelu zeleně	%	0	100 %
	Revitalizace městského hřbitova	Komplexní revitalizace městského hřbitova	ANO/NE	0	1

Zdroj: Vlastní zpracování

Tabulka 48: Sada monitorovacích ukazatelů klíčové oblasti rozvoje CESTOVNÍ RUCH, VOLNÝ ČAS, KVALITA ŽIVOTA

Klíčová oblast CESTOVNÍ RUCH, VOLNÝ ČAS, KVALITA ŽIVOTA					
Druh	Název	Monitorovací ukazatel	Jednotka	Výchozí stav	Cílový stav
Strategický cíl	Rozvoj a obnova objektů a zařízení souvisejících s volnočasovými aktivitami	Rekonstrukce, obnova, výstavba objektů souvisejících s volnočasovými aktivitami	POČET	0	44
Opatření	Rekonstruovat a zkvalitnit plochy a objekty využívané pro sportovní aktivity				
Aktivity	Obnova zimního stadionu/Výstavba nového	Provedena obnova či výstavba zimního stadionu	ANO/NE	0	1
	Revitalizace letního stadionu, včetně zázemí	Provedena revitalizace letního stadionu	ANO/NE	0	1
	Pokračovat v rekonstrukci Tyršova koupaliště	Procenta z kompletní rekonstrukce Tyršova koupaliště	%	0	100 %
	Výstavba areálu OCR	Provedena výstavba areálu OCR	ANO/NE	0	1
	Rekonstrukce dopravního hřiště a přilehlého okolí	Provedena komplexní rekonstrukce dopravního hřiště, spolu s přilehlým okolím	ANO/NE	0	1
	Revitalizace areálu Zálabí	Provedena komplexní rekonstrukce areálu Zálabí	ANO/NE	0	1
	Revitalizace volnočasové lokality Slunečná	Provedena komplexní revitalizace areálu Zálabí	ANO/NE	0	1
	Revitalizace sportovního areálu v Podharti	Provedena komplexní revitalizace areálu v Podharti	ANO/NE	0	1
	Revitalizace a výstavba volnočasových areálů a sportovišť	Provedena revitalizace či výstavba volnočasového areálu či sportoviště	POČET	0	1/rok
	Rozšířit možnosti in-line bruslení	Počet nových kilometrů pro možnost in-line bruslení	km	0	5
	Rozšiřování infrastruktury v okolí Tyršova koupaliště	Provedeno kompletní rozšíření infrastruktury	ANO/NE	0	1
	Výstavba krytého plaveckého bazénu	Provedena výstavba plaveckého bazénu	ANO/NE	0	1
	Zajistit vybudování pódia na náměstí Václava Hanky	Vybudováno pódium na náměstí Václava Hanky	ANO/NE	0	1
Zapojení města a škol do sportovních aktivit pro mládež	Nová účast na sportovní aktivitě pro mládež	POČET	0	5	

Opatření	Rekonstruovat a zkvalitnit plochy a objekty využívané pro volnočasové aktivity				
Aktivity	Revitalizace Mayerovy továrny	Provedena komplexní revitalizace Mayerovy továrny	ANO/NE	0	1
	Revitalizace parku Schulzovy sady	Provedena komplexní revitalizace parku Schulzovy sady	ANO/NE	0	1
	Výstavba nového DDM	Dokončená výstavba nového DDM	ANO/NE	0	1
	Obnova objektu „Sochorova vila“	Obnovení objektu „Sochorova vila“	ANO/NE	0	1
	Přesun městské knihovny Slavoj do čp. 3 na nám. T. G. Masaryka	Přesunuta městská knihovna Slavoj	ANO/NE	0	1
	Revitalizace vnitrobloku u budov čp. 2 a čp. 3	Dokončená revitalizace vnitrobloku u budov čp. 2 a 3	ANO/NE	0	1
	Revitalizace parteru a rozvoj městského muzea	Dokončena revitalizace parteru městského muzea	ANO/NE	0	1
		Rozšíření depozitáře muzea	ANO/NE	0	1
	Rozvoj rekreační funkce příměstských lesů	Počet naučných stezek	POČET	0	2
		Vytvoření trailu pro cyklisty	ANO/NE	0	1
Tvorba nových rekreačních míst, instalace mobiliáře		POČET	0	5	

Strategický cíl	Rozvoj a obnova turistické infrastruktury	Počet nových či obnovených atraktivit či infrastruktury CR	POČET	0	62
Opatření	Zajistit rekonstrukci a rozšíření prvků infrastruktury cestovního ruchu				
Aktivity	Navýšení počtu veřejných toalet	Počet nových veřejných toalet	POČET	0	2
	Rekonstrukce čp. 2 na nám. T. G. Masaryka pro potřeby IC a rozšíření nabídky trávení volného času	Provedena kompletní rekonstrukce čp. 2	ANO/NE	0	1
		Počet nových možností trávení volného času v rámci nabídky IC	POČET	0	10
	Údržba památek a městské památkové zóny	Počet zrekonstruovaných památek v MPZ	POČET	0	7
	Vybudování kempu u Tyršova koupaliště	Vybudován kemp u Tyršova koupaliště	ANO/NE	0	1
	Vybudovat vycházkovou a odpočinkovou zónu podél nábřeží řeky Labe	Vybudována vycházková a odpočinková zóna	ANO/NE	0	1
Opatření	Zintenzivnění spolupráce mezi městem a soukromými subjekty cestovního ruchu				
Aktivity	Prohlubování spolupráce se Safari Parkem	Počet jednání se zástupci Safari Park	POČET	0	2/rok
		Počet společných projektů	POČET	0	3
	Prohlubování přeshraniční spolupráce s partnerskými městy	Počet jednání se zástupci partnerských města	POČET	0	1/rok
		Počet společných projektů	POČET	0	2
	Redukovat negativní externality rozvoje Safari Park na infrastrukturu města	Počet vyhlášek či opatření města s ohledem na snižování negativních externalit	POČET	0	3
	Hledání nových partnerů za účelem zvýšení turistické atraktivity	Počet nových partnerů města v oblasti cestovního ruchu	POČET	0	8
Strategický cíl	Zvýšení propagace města a využití potenciálu cestovního ruchu		POČET	0	15
Opatření	Zajištění větší propagace města, atraktivit cestovního ruchu a zužitkování jeho potenciálu				
Aktivita	Pokračovat ve větší propagaci dostupných služeb a cílů z pohledu cestovního ruchu	Počet nových marketingových kampaní	POČET	0	15

Zdroj: Vlastní zpracování

Tabulka 49: Sada monitorovacích ukazatelů klíčové oblasti rozvoje SOCIÁLNÍ OBLAST, VZDĚLÁVÁNÍ, ZDRAVOTNICTVÍ

Klíčová oblast SOCIÁLNÍ OBLAST, VZDĚLÁVÁNÍ, ZDRAVOTNICTVÍ					
Druh	Název	Monitorovací ukazatel	Jednotka	Výchozí stav	Cílový stav
Strategický cíl	Podpora podnikatelské činnosti a mladých a perspektivních lidí na území města	Počet podpořených projektů	POČET	0	22
Opatření	Vytvoření zázemí a startovacích podmínek pro mladé lidi ve města				
Aktivita	Podpora výstavby sociálních & startovacích bytů	Počet nově vzniklých startovacích bytů	POČET	0	7
		Počet nově vzniklých sociálních bytů	POČET	0	7
Opatření	Motivovat a uplatňovat mladé lidi ve městě				
Aktivita	Vytvoření motivačního programu pro nedostatkové profese	Vytvoření transparentního programu	ANO/NE	0	1
Opatření	Vytvoření příhodných podnikatelských podmínek za účelem udržení stávajících a přilákání nových podnikatelských subjektů do města				
Aktivita	Vytvoření a propagace výhodných podmínek pro nové podnikatele	Počet podpořených nových podnikatelů	POČET	0	7
Strategický cíl	Rozvoj sociálních a zdravotnických služeb na území města	Počet služeb a statků, které přispějí k rozvoji sociálních a zdravotnických služeb ve městě	POČET	0	6
Opatření	Posílení poskytovaných zdravotnických služeb				
Aktivity	Zajištění služeb primární péče	Dostupné služby primární péče ve městě	ANO/NE	0	1
	Zachování současného stavu a míry poskytované sekundární zdravotní péče	Zachován současný stav míry poskytované sekundární péče	ANO/NE	0	1
	Podpora a iniciace zřízení ambulantní psychiatrie	Zřízení ambulantní psychiatrie ve městě	ANO/NE	0	1
Opatření	Rozšíření poskytovaných sociálních služeb a důraz na jejich specializaci				
Aktivity	Opětovné zřízení sociálních lůžek	Zřízení sociálních lůžek ve městě	ANO/NE	0	1
	Rozšíření služeb pro seniory, zdravotně znevýhodněné a pro osoby s demencí	Rozšíření poskytovaných služeb	ANO/NE	0	1
	Zvýšit počet pracovníků na pozici „Sociální pracovník na obci“	Zvýšení počtu pozic na pozici „Sociální pracovník na obci“	POČET	0	1

Strategický cíl	Zkvalitnění a rozšíření infrastruktury škol a školských zařízení	Počet projektů vedoucích ke zkvalitnění a rozšíření infrastruktury škol a školských zařízení	POČET	0	82
Opatření	Rekonstruovat budovy škol a školských zařízení včetně související infrastruktury				
Aktivity	Infrastruktura škol pro sport	Počet rekonstruovaných sportovních zařízení škol	POČET	0	5
	Modernizace MŠ a ZŠ	Počet realizovaných projektů v rámci modernizace MŠ/ZŠ	POČET	0	10
	Rekonstrukce budovy B ZŠ Schulzovy sady	Komplexně zrekonstruovaná budova B ZŠ Schulzovy sady	ANO/NE	0	1
	Revitalizace prostor pro školní kluby, školní dílny a cvičné kuchyně na ZŠ	Počet revitalizovaných prostor	POČET	0	5
Opatření	Usilovat o rozvoj školství pro všechny věkové skupiny obyvatelstva a o ideální uplatnění pro absolventy				
Aktivity	Podporovat vytvoření zařízení pro potřeby umístění dětí do 3 let	Vytvořeno zařízení pro potřeby umístění dětí do 3 let věku	ANO/NE	0	1
	Podporovat vzdělávání seniorů	Počet uskutečněných projektů na podporu vzdělávání seniorů	POČET	0	7
	Usilovat o obnovení středního odborného učiliště ve městě	Obnovení středního odborného učiliště ve městě	ANO/NE	0	1
	Podpora zajištění praxe pro studenty středních a vysokých škol	Počet realizovaných praxí pro studenty za přispění města	POČET	0	35
	Podpora spolupráce mezi vzdělávacími subjekty	Počet uskutečněných exkurzí	POČET	0	7
		Počet uskutečněných přednášek	POČET	0	7
Výstavba venkovních učeben	Počet vystavěných venkovních učeben	POČET	0	3	

Zdroj: Vlastní zpracování

Zdroje

- AEROKLUB DVŮR KRÁLOVÉ NAD LABEM, 2022. Aeroklub Dvůr Králové nad Labem. *Aeroklub Dvůr Králové nad Labem* [online]. 12. 11 2022. Dostupné z: <https://www.akdk.cz/Bistro-u-VRTULE.html>
- AGENTURA OCHRANY PŘÍRODY A KRAJINY ČESKÉ REPUBLIKY, 2022. Objekty ústředního seznamu. *Agentura ochrany přírody a krajiny České republiky* [online]. 25. 11 2022. Dostupné z: https://dru-sop.nature.cz/ost/chrobjekty/chrob_find/index.php?CIS=&NAZEV=&h_organ_oochp=&KRAJ=CZ052&OKRES=&ORP_ICOB=579203&OBEC=&KU=&__=+Vyhledat+&frame=1&EDIT_ID=
- AKADEMIE MĚSTSKÉ MOBILITY, 2022. Akademie městské mobility. *Akademie městské mobility* [online]. 15. 11 2022. Dostupné z: <https://www.akademiamobility.cz/shrnuti>
- ARRIVA VLAKY S.R.O., 2022. ARRIVA vlaky. *ARRIVA vlaky* [online]. 14. 11 2022. Dostupné z: <https://www.arriva.cz/cs/autobusy-a-vlakyl/vlaky/liberecky-kraj/l3-liberec-jaromer>
- BAREVNÉ DOMKY HAJNICE, 2022. Barevné domky Hajnice. *Barevné domky Hajnice* [online]. 17. 11. 2022. Dostupné z: <https://www.barevnedomky.cz/index.html>
- BC. DANA HUMLOVÁ, 2022. *Výroční zpráva Městského muzea ve Dvoře Králové nad Labem 2021* [online]. 30. 3 2022. Dostupné z: <https://www.muzeumdk.cz/wp-content/uploads/2022/10/Vyrocnizprava-2021.pdf>
- BENU, 202n. I. Lékárna BENU Dvůr Králové, nám. T. G. Masaryka. *BENU* [online]. 16. 11 202n. I. Dostupné z: <https://www.benu.cz/lekarna-benu-dvur-kralove>
- BUSINESSINFO.CZ, 2009. *Nomenklatura územních statistických jednotek NUTS (Nomenclature Unit of Territorial Statistic)* [online]. 2009. Dostupné z: <https://www.businessinfo.cz/navody/nomenklatura-uzemnich-statistickych/>
- CENTRUM INVESTIC, ROZVOJE A INOVACÍ, 2022. *Centrum investic, rozvoje a inovací* [online]. 9. 11. 2022. Dostupné z: <https://www.cirihk.cz>
- CIRI, 2022. *Chytrý region* [online]. 9. 11 2022. Dostupné z: <https://www.chytryregion.cz>
- CYKLOTRASY.CZ, 2022. Cyklotrasy. *cyklotrasy.cz* [online]. 12. 11 2022. Dostupné z: <http://cyklotrasy.cz/encyklopedie/objekty1.phtml?id=135727>
- CZECH TOURISM, 2022. East Bohemia. *Visit Czech Republic* [online]. 9. 11 2022. Dostupné z: <https://www.visitczechrepublic.com/en-US/Destinations/East-Bohemia>
- CZECHINVEST, 2022. Národní databáze brownfieldů. *Národní databáze brownfieldů* [online]. 8. 11. 2022. Dostupné z: <https://brownfieldy-dotace.czechinvest.org/Aplikace/bf-public-x.nsf/bfs.xsp?city=dvur%20králové%20nad%20labem>
- CZECHINVEST, MARTINA CEPLOVÁ, a MICHAL TUREČEK, 2022. Mapování podnikatelského prostředí a přehled nástrojů podpory. In: B.m. 19.4.
- ČESKÁ GEOLOGICKÁ SLUŽBA, 2022. *Geovědní mapy* [online]. 2022. Dostupné z: <https://mapy.geology.cz/geocr500/?center=-639400%2C-1017700%2C102067&level=6>

ČESKÉ FARMACEUTICKÉ MUZEUM KUKS, 2022. České farmaceutické muzeum Kuks. *České farmaceutické muzeum Kuks* [online]. 10. 11 2022. Dostupné z: <https://www.ceska-apatyka.cz/historie-muzea/>

ČESKO, 1988. Zákon č. 20/1987 Sb. *Zákony pro lidi* [online]. 1. 1 1988. Dostupné z: <https://www.zakonyprolidi.cz/cs/1987-20>

ČESKO, 1992. Zákon č. 334/1992 Sb. *Zákony pro lidi* [online]. 1. 7 1992. Dostupné z: <https://www.zakonyprolidi.cz/cs/1992-334>

ČESKO, 2000. Zákon č. 250/2000 Sb. *Zákony pro lidi* [online]. 2000. Dostupné z: <https://www.zakonyprolidi.cz/cs/2000-250#Sum>

ČESKO, 2001a. Zákon č. 239/2000 Sb. *Zákony pro lidi* [online]. 1. 1 2001. Dostupné z: <https://www.zakonyprolidi.cz/cs/2000-239>

ČESKO, 2001b. Zákon č. 240/2000 Sb. *Zákony pro lidi* [online]. 1. 1 2001. Dostupné z: <https://www.zakonyprolidi.cz/cs/2000-240>

ČESKO, 2001c. Zákon č. 491/2001 Sb.; Zákon o volbách do zastupitelstev obcí a o změně některých zákonů. *Zákony pro lidi* [online]. 31. 12 2001. Dostupné z: <https://www.zakonyprolidi.cz/cs/2001-491>

ČESKO, 2002. Zákon č. 254/2001 Sb. *Zákony pro lidi* [online]. 1. 1 2002. Dostupné z: <https://www.zakonyprolidi.cz/cs/2001-254>

ČESKO, 2004. Zákon č. 500/2004 Sb. *Zákony pro lidi* [online]. 2004. Dostupné z: <https://www.zakonyprolidi.cz/cs/2004-500>

ČESKO, 2007a. Zákon č. 108/2006 Sb. *Zákony pro lidi* [online]. 1. 1 2007. Dostupné z: <https://www.zakonyprolidi.cz/cs/2006-108>

ČESKO, 2007b. Zákon č.183/2006 Sb. *Zákony pro lidi* [online]. 1. 1 2007. Dostupné z: <https://www.zakonyprolidi.cz/cs/2006-183>

ČESKO, 2010. Zákon č. 194/2010 Sb. *Zákony pro lidi* [online]. 1. 7 2010. Dostupné z: <https://www.zakonyprolidi.cz/cs/2010-194>

ČESKO, 2013. Vyhláška č. 252/2013 Sb. *Zákony pro lidi* [online]. 1. 9 2013. Dostupné z: <https://www.zakonyprolidi.cz/cs/2013-252#>

ČESKO, 2018. Vyhláška č. 45/2018 Sb. *Zákony pro lidi* [online]. 1. 5 2018. Dostupné z: <https://www.zakonyprolidi.cz/cs/2018-45>

ČESKO, 2020a. Zákon č. 51/2020 Sb. *Zákony pro lidi* [online]. jaro 2020. Dostupné z: <https://www.zakonyprolidi.cz/cs/2020-51>

ČESKO, 2020b. Zákon č. 128/2000 Sb. *Zákony pro lidi* [online]. zima 2020. Dostupné z: <https://www.zakonyprolidi.cz/cs/2000-128>

ČESKO, 2021. Vyhláška č. 412/2021 Sb. *Zákony pro lidi* [online]. 23. 11 2021. Dostupné z: <https://www.zakonyprolidi.cz/cs/2021-412>

- ČESKÝ HYDROMETEOROLOGICKÝ ÚSTAV, 2022. Český hydrometeorologický ústav, pobočka Brno. *Blog pracovníků Českého hydrometeorologického ústavu pobočky Brno* [online]. 25. 11 2022. Dostupné z: <https://chmibrno.org/blog/2018/12/01/suspendovane-castice-pm-otazky-a-odpovedi/>
- ČESKÝ STATISTICKÝ ÚŘAD, 2001a. Příručka demografické statistiky pro potřebu oblastních statistických orgánů. *Příručka demografické statistiky pro potřebu oblastních statistických orgánů* [online]. 2001. Dostupné z: <https://web.natur.cuni.cz/~mak/gos/demmetodika/www.czso.cz/cz/cisla/0/02/020100/020100.htm>
- ČESKÝ STATISTICKÝ ÚŘAD, 2001b. Přírůstek obyvatelstva. *Český statistický úřad* [online]. 2001. Dostupné z: <https://web.natur.cuni.cz/~mak/gos/demmetodika/www.czso.cz/cz/cisla/0/02/020100/prirust.htm>
- ČESKÝ STATISTICKÝ ÚŘAD, 2005. Sčítání lidu, domů a bytů 2001. *Český statistický úřad* [online]. 2005. Dostupné z: https://www.czso.cz/staticke/sldb/sldb2001.nsf/obce/579203_opendocument
- ČESKÝ STATISTICKÝ ÚŘAD, 2014. *Ekonomická aktivita* [online]. 30. 5 2014. Dostupné z: <https://www.czso.cz/documents/10180/20562067/170218-14.pdf/36438332-d6ad-4085-ac8b-5b59bcdbb6c3?version=1.0>
- ČESKÝ STATISTICKÝ ÚŘAD, 2016. Historický lexikon obcí ČR 1869-2011. *Český statistický úřad* [online]. 1. 1 2016. Dostupné z: <https://www.czso.cz/documents/10180/20537734/130084150525.pdf/7a4bf75c-c8be-4cd8-905d-9f1b0013c3b4?version=1.2>
- ČESKÝ STATISTICKÝ ÚŘAD, 2019. Vše o území. *Český statistický úřad* [online]. 2019. Dostupné z: https://vdb.czso.cz/vdbvo2/faces/cs/index.jsf?page=profil-uzemi&uzemiprofil=31588&u=__VUZEMI__43__579637#
- ČESKÝ STATISTICKÝ ÚŘAD, 2022a. Administrativní mapa SO ORP Dvůr Králové n. Labem. *Český statistický úřad* [online]. 2022. Dostupné z: https://www.czso.cz/csu/xh/so_orp_dvur_kralove_n_l_
- ČESKÝ STATISTICKÝ ÚŘAD, 2022b. Index stáří v roce. *Český statistický úřad* [online]. 2022. Dostupné z: <https://www.czso.cz/csu/xl/030703104>
- ČESKÝ STATISTICKÝ ÚŘAD, 2022c. *Index vzdělanosti* [online]. 2022. Dostupné z: <https://www.databaze-strategie.cz/cz/online-indikatory/ukazatele-indikatory/index-vzdelanosti>
- ČESKÝ STATISTICKÝ ÚŘAD, 2022d. Obyvatelstvo podle jednotek věku a pohlaví. *Veřejná databáze CZSO* [online]. 2022. Dostupné z: https://vdb.czso.cz/vdbvo2/faces/cs/index.jsf?page=vystup-objekt&pvo=SLD21022-VSE&z=T&f=TABULKA&skupId=4449&katalog=33517&pvo=SLD21022-VSE&str=v347&u=v347__VUZEMI__43__579203
- ČESKÝ STATISTICKÝ ÚŘAD, 2022e. Správní obvody. *Český statistický úřad* [online]. 2022. Dostupné z: https://www.czso.cz/csu/xh/spravni_obvody
- ČESKÝ STATISTICKÝ ÚŘAD, 2022f. Veřejná databáze CZSO - Dvůr Králové nad Labem. *Český statistický úřad* [online]. 2022. Dostupné z: https://vdb.czso.cz/vdbvo2/faces/cs/index.jsf?page=profil-uzemi&uzemiprofil=31548&u=__VUZEMI__43__579203#

ČESKÝ STATISTICKÝ ÚŘAD, 2022g. Vybrané údaje za obec. *Český statistický úřad* [online]. 2022. Dostupné z: https://vdb.czso.cz/vdbvo2/faces/cs/index.jsf?page=profil-uzemi&uzemiprofil=31588&u=__VUZEMI__43__579203#

ČESKÝ STATISTICKÝ ÚŘAD, 2022h. Výsledky sčítání 2021 - otevřená data. *Český statistický úřad* [online]. 2022. Dostupné z: <https://www.czso.cz/csu/czso/vysledky-scitani-2021-otevrena-data>

ČESKÝ STATISTICKÝ ÚŘAD, 2022i. *Vzdělání* [online]. 16. 10 2022. Dostupné z: <https://vdb.czso.cz/vdbvo2/faces/cs/index.jsf?page=statistiky&katalog=33475#katalog=30848>

ČESKÝ ÚŘAD ZEMĚMĚŘICKÝ A KATASTRÁLNÍ, 2020. *Souhrnné přehledy o půdním fondu z údajů katastru nemovitostí České republiky* [online]. 31. 12 2020. Dostupné z: https://www.cuzk.cz/Periodika-a-publikace/Statisticke-udaje/Souhrne-prehledy-pudniho-fondu/Rocenka_pudniho_fondu_2021.aspx

ČEZ TEPLÁRENSKÁ, A.S., 2022. Provozní oddělení Dvůr Králové nad Labem. *ČEZ Teplárenská, a.s.* [online]. 11. 11 2022. Dostupné z: <https://www.cezteplarenska.cz/cs/kontakty/zakladni-kontakty/provozni-jednotka-dvur-kralove-12045>

ČSÚ, 2022. Český statistický úřad. *Regiony soudržnosti* [online]. 2022. Dostupné z: <https://www.czso.cz/csu/czso/regiony-soudrznosti-nuts-2-a-kraje-nuts-3-ceske-republiky>

ČÚZK, 2022. Dvůr Králové nad Labem. *Aplikace Českého úřadu zeměměřičského a katastrálního „Nahlížení do katastru nemovitostí“* [online]. 2022. Dostupné z: <https://www.cuzk.cz/Uvod.aspx>

DIAKONIE ČESKOBRATRSKÉ CÍRKVE EVANGELICKÉ, 2022. Diakonie Dvůr Králové. *Diakonie Dvůr Králové* [online]. 17. 11 2022. Dostupné z: <https://dvur-kralove.diakonie.cz>

DOMOV DŮCHODCŮ DVŮR KRÁLOVÉ, 2022. Domov důchodců Dvůr Králové. *Domov důchodců Dvůr Králové* [online]. 17. 11 2022. Dostupné z: <https://www.domovdknl.cz>

DOPRACENAKOLE.CZ, 2020. Cyklostezka, cyklopruh, cyklotrasa – po čem to jedu? *Do práce na kole* [online]. 26. 5 2020. Dostupné z: <https://www.dopracenakole.cz/25845/cyklostezka-cyklopruh-cyklotrasa>

DR. MAX, 2022. Lékárny. *Dr. Max* [online]. 16. 11 2022. Dostupné z: <https://www.drmax.cz/lekarny/dvur-kralove-nad-labem-preslova-2658>

DŮM DĚTÍ A MLÁDEŽE JEDNIČKA, 2022. Dům dětí a mládeže Jednička. *Dům dětí a mládeže Jednička* [online]. 10. 11 2022. Dostupné z: <https://ddmdvurkralove.cz/ubytovani/>

DVŮR KRÁLOVÉ NAD LABEM, 2011. Symboly města. *Dvůr Králové nad Labem* [online]. 7. 9 2011. Dostupné z: <https://www.mudk.cz/cs/mesto/o-meste/symboly-mesta.html>

DVŮR KRÁLOVÉ NAD LABEM, 2013. *Územní plán Dvůr Králové nad Labem* [online]. 23. 9 2013. B.m.: Zastupitelstvo města Dvůr Králové nad Labem. Dostupné z: <https://www.mudk.cz/cs/radnice/uzemni-planovani/uzemni-plany/dvur-kralove-nad-labem-ma-novy-uzemni-plan.html>

DVŮR KRÁLOVÉ NAD LABEM, 2015. Textilní průmysl. *Dvůr Králové nad Labem* [online]. 5. 8 2015. Dostupné z: <https://www.mudk.cz/cs/mesto/historie-mesta/tradice/textilni-prumysl.html>

DVŮR KRÁLOVÉ NAD LABEM, 2019. *Představujeme nový znak města Dvůr Králové nad Labem, zobrazen je v gotickém štítu* [online]. 16. 8 2019. Dostupné z:

<https://www.mudk.cz/cs/mesto/aktualne/mesto/predstavujeme-novy-znak-mesta-dvur-kralove-nad-labem-zobrazen-je-v-gotickem-stitu.html>

DVŮR KRÁLOVÉ NAD LABEM, 2022a. Autobusová doprava. *Autobusová doprava* [online]. 14. 11 2022.

Dostupné z: <https://www.mudk.cz/cs/mesto/autobusova-doprava/>

DVŮR KRÁLOVÉ NAD LABEM, 2022b. Doprava. *Doprava* [online]. 14. 11 2022. Dostupné z:

<https://www.dvurkralove.cz/cs/sluzby/doprava/>

DVŮR KRÁLOVÉ NAD LABEM, 2022c. *Dvůr Králové nad Labem* [online]. 2022. Dostupné z:

<https://www.mudk.cz>

DVŮR KRÁLOVÉ NAD LABEM, 2022d. dvurkralovenadlabem. *Dvůr Králové nad Labem* [online]. 7. 11. 2022. Dostupné z: <https://www.instagram.com/dvurkralovenadlabem/?hl=cs>

DVŮR KRÁLOVÉ NAD LABEM, 2022e. Historie města. *Dvůr Králové nad Labem* [online]. 2. 10 2022.

Dostupné z: <https://www.mudk.cz/cs/mesto/historie-mesta-1/>

DVŮR KRÁLOVÉ NAD LABEM, 2022f. Město Dvůr Králové nad Labem; Facebook. *Město Dvůr Králové nad Labem* [online]. 7. 11 2022. Dostupné z: <https://www.facebook.com/mestodknl/>

DVŮR KRÁLOVÉ NAD LABEM, 2022g. *Noviny radnice* [online]. 2022. Dostupné z:

<https://www.mudk.cz/cs/radnice/noviny-radnice/>

DVŮR KRÁLOVÉ NAD LABEM TURISTICKÝ PORTÁL, 2022. Dvůr Králové nad Labem Turistický portál.

Dvůr Králové nad Labem Turistický portál [online]. 2022. Dostupné z: <https://www.dvurkralove.cz>

EVROPSKÁ AGENTURA PRO ŽIVOTNÍ PROSTŘEDÍ, 2022. Znečištění ovzduší. *Evropská agentura pro životní prostředí* [online]. 25. 11 2022. Dostupné z: <https://www.eea.europa.eu/cs/themes/air/intro>

EZZEDDINE, HEŘMANSKÝ, NOVOTNÁ, SEIDLOVÁ, ŠŤOVÍČKOVÁ, a VAŇKOVÁ, 2014. Etika výzkumu.

In: [online]. B.m. Dostupné z: https://www.google.com/url?sa=t&rct=j&q=&esrc=s&source=web&cd=&ved=2ahUKEwie-ae0tIr4AhXfwAIHHQipCx8QFnoECAMQAQ&url=https%3A%2F%2Fd11.cuni.cz%2Fplugin-file.php%2F1010620%2Fmod_resource%2Fcontent%2F0%2Fetika_prezentace_def_16_4.ppt&usg=AOvVaw2zqK9mh_IL3uGBxkiVmFIV

GOOGLE FORMS, 2022. Google forms. *Google forms* [online]. 27. 11 2022. Dostupné z:

https://docs.google.com/forms/d/1xEYVidbEPUoKU_FKuBej5jRcIJHWhIyFaK_3NDL62Rs/edit

GOOGLE MAPS, 2022a. Cukrárna Dvůr Králové nad Labem. *Google Maps* [online]. 10. 11 2022.

Dostupné z: [https://www.google.com/search?client=safari&rls=en&tbs=lf:1,lf_ui:9&tbm=lcl&sxsrf=ALiCzsZhpjmjPSnKi2nI2DAf-qjS74WoYaw:1668087661753&q=cukr%C3%A1rna+dv%C5%AFr+kr%C3%A1lov%C3%A9+nad+labem&rflfq=1&num=10&rdimm=18087288612442194612#rflf=hd;;si:18087288612442194612;mv:\[\[5](https://www.google.com/search?client=safari&rls=en&tbs=lf:1,lf_ui:9&tbm=lcl&sxsrf=ALiCzsZhpjmjPSnKi2nI2DAf-qjS74WoYaw:1668087661753&q=cukr%C3%A1rna+dv%C5%AFr+kr%C3%A1lov%C3%A9+nad+labem&rflfq=1&num=10&rdimm=18087288612442194612#rflf=hd;;si:18087288612442194612;mv:[[5)

0.447559,15.855446399999998],[50.41153430000001,15.8093565]];tbs:lr:!1m4!1u3!2m2!3m1!1e1!1m4!1u2!2m2!2m1!1e1!2m1!1e2!2m1!1e3!3sIAE,lf:1,lf_ui:9

GOOGLE MAPS, 2022b. Restaurace Dvůr Králové nad Labem. *Google Maps* [online]. 10. 11 2022.

Dostupné z: https://www.google.com/search?client=safari&rls=en&tbs=lf:1,lf_ui:9&tbm=lcl&sxsrf=ALiCzsbIN68g_stzdGrXIwnjXWtJ7ST7Mg:1668087425846&q=restaurace+dv%C5%AFr+kr%C3%A1lov%C3%A9&rflfq=1&num=10&ved=2ahUKEwir3-Lz3aP7AhWSgf0HHcFrBHKQtgN6BAg-NEAY#rflq=hd;:si;:mv:

[50.44867948319161,15.858187747058352],[50.412320392752356,15.770640444812258],null,[50.4305034280561,15.814414095935305],14]

GYMNÁZIUM DVŮR KRÁLOVÉ NAD LABEM, 2022. *VÝROČNÍ ZPRÁVA O ČINNOSTI ŠKOLY ŠKOLNÍ ROK 2021/2022* [online]. 2022. B.m.: Gymnázium Dvůr Králové nad Labem. Dostupné z:

<https://www.gym-dk.cz/wp-content/uploads/2018/07/vyrocnizprava-2021-2022.signed.pdf>

HANKŮV DŮM, 2022. Historie. *Hankův dům* [online]. 2022. Dostupné z:

<https://www.hankuv-dum.cz/historie>

HASIČI ŽIREČ, 2022. Hasiči Žireč. *Hasiči Žireč* [online]. 27. 11 2022. Dostupné z:

<https://hasicizirec.mzf.cz/o-nas>

HASIČSKÝ ZÁCHRANNÝ SBOR ČESKÉ REPUBLIKY, 2022. Územní odbor Trutnov. *Hasičský záchranný sbor České republiky* [online]. 27. 11 2022. Dostupné z: <https://www.hzscr.cz/clanek/organizacni-slozky-uo-trutnov-uzemni-odbor-trutnov.aspx?q=Y2hudW09Mw%3D%3D>

HOSPITÁL KUKS, 2022. *Hospitál Kuks* [online]. 10. 11 2022. Dostupné z: <https://hospital-kuks.cz/cs/o-hospitalu/historie>

HOTEL ZA VODOU, 2022. Hotel Za Vodou. *Hotel Za Vodou* [online]. 10. 11 2022. Dostupné z:

<https://www.hotelzavodou.cz/ubytovani-dvur-kralove#>

IDOS JÍZDNÍ ŘÁDY, 2022. Vývěsné jízdní řády. *Vývěsné jízdní řády* [online]. 14. 11 2022. Dostupné z:

<http://portal.idos.cz/Search.aspx?mi=4&c=7>

INFORMAČNÍ WEB ÚZEMNÍHO PLÁNOVÁNÍ, 2020. *Informační web územního plánování* [online]. 2020.

Dostupné z: <https://portal.uur.cz/spravni-usporadani-cr-organy-uzemniho-planovani/nuts.asp>

ING. BC. PAVEL VANČURA, 2008. *RACIONALIZACE DOPRAVNÍ OBSLUŽNOSTI REGIONU* [online]. B.m.

b.n. Dostupné z: https://dk.upce.cz/bitstream/handle/10195/35300/Disertacni_prace_Van-cura_2008.pdf?sequence=1

ING. MGR. MIROSLAVA KAMENÍKOVÁ, 2022. Město spouští pro občany nový komunikační kanál – aplikaci Úřad v mobilu/Hlášení rozhlasu.cz. *Město Dvůr Králové nad Labem* [online]. 1. 11 2022. Dostupné

z: <https://www.mudk.cz/cs/mesto/aktualne/mesto/mesto-spousti-pro-obcany-novy-komunikacni-kanal-aplikaci-urad-v-mobilu-hlasenirozhlasu-cz.html>

ING.MILOSLAV ŠINDLAR A KOL., 2003. *Maploplošná zvláště chráněná území na území Královéhradeckého kraje* [online]. 2003. B.m.: Královéhradecký kraj. Dostupné z: https://www.kr-kralovehradecky.cz/assets/GIS/projekty/ziv-prostredi/priloha_1.pdf

INTERNET PRO VŠECHNY, 2022. Internet pro všechny. *Internet pro všechny* [online]. 11. 11 2022. Dostupné z: <http://www.internetprovsechny.cz/wifi/kraj/kralovehradecky/?obec=Dv%F9r%20Kr%E1lov%E9%20nad%20Labem&oid=579203>

JANA SOUKUPOVÁ A KOL., 2011. *EKONOMIKA ŽIVOTNÍHO PROSTŘEDÍ* [online]. ISBN 978-80-210. Dostupné z: https://www.researchgate.net/profile/Jana-Soukopova/publication/256126277_Ekonomika_zivotniho_prostredi/links/02e7e52d6dd8b816be000000/Ekonomika-zivotniho-prostredi.pdf

JAROMÍR DEMEK, PETR MACKOVČIN, a BŘETISLAV BALATKA, 2006. *Hory a nížiny. Zeměpisný lexikon ČR*. 2. upravené vydání. Brno, 582 s. Zeměpisný lexikon ČR, 2. upravené vydání, 2006. ISBN 80-86064-99-9.

KINO SVĚT, 2022. *Kino Svět Dvůr Králové nad Labem* [online]. 2022. Dostupné z: <https://www.kinosvet.cz/fotografie>

KRAJSKÁ SPRÁVA ČSÚ V HRADCI KRÁLOVÉ, 2015. Královéhradecký kraj měl k 31. 12. 2015 celkem 551 421 obyvatel. *Český statistický úřad* [online]. 31. 12 2015. Dostupné z: <https://www.czso.cz/csu/xh/kralovehradecky-kraj-mel-k-31-12-2015-celkem-551-421-obyvatel>

KRAJSKÁ SPRÁVA ČSÚ V HRADCI KRÁLOVÉ, 2016. Královéhradecký kraj měl k 31. 12. 2016 celkem 550 804 obyvatel. *Český statistický úřad* [online]. 31. 12 2016. Dostupné z: <https://www.czso.cz/csu/xh/kralovehradecky-kraj-mel-k-31-12-2016-celkem-550-804-obyvatel>

KRÁLOVEDVORSKO.CZ, 2022. Ze Dvora Králové vyjede o víkendu cyklobus na Zvičinu, do Pece i do Špindlu. *Královedvorsko.cz* [online]. 11. 6 2022. Dostupné z: <http://kct.kralovedvorsko.cz/turistika/cyklo/ze-dvora-kralove-vyjede-o-vikendu-cyklobus-na-zvicinu-do-pace-i-do-spindlu.html>

KRÁLOVEHRADECKÁ LÉKÁRNA, 2022. Lékárna na poliklinice ve Dvoře Králové n. L. *Královéhradecká lékárna* [online]. 16. 11 2022. Dostupné z: <https://www.khl.cz/pobocky-lekarna-na-poliklinice-ve-dvore-kralove-n.-l..html>

KRÁLOVÉHRADECKÝ KRAJ, 2009. *Územní energetická koncepce Královéhradeckého kraje* [online]. 2009. B.m.: Královéhradecký kraj. Dostupné z: <https://www.kr-kralovehradecky.cz/assets/rozvoj-kraje/rozvojove-dokumenty/schvalene-koncepce/akcni-plan-uek.pdf>

KRÁLOVÉHRADECKÝ KRAJ, 2021. Plán rozvoje vodovodů a kanalizací Královéhradeckého kraje. *Plán rozvoje vodovodů a kanalizací Královéhradeckého kraje* [online]. 22. 3 2021. Dostupné z: <https://prvk.kr-kralovehradecky.cz/prvk/karty/nahled/972>

KRÁLOVÉHRADECKÝ KRAJ, 2022a. Cyklobusy v Královéhradeckém kraji 2022. *Cyklobusy v Královéhradeckém kraji 2022* [online]. 14. 11 2022. Dostupné z: <https://www.hkregion.cz/dr-cs/103835-cyklobusy-v-kralovehradeckem-kraji-2022.html>

KRÁLOVÉHRADECKÝ KRAJ, 2022b. Mapy na internetu Královéhradeckého kraje. *Mapy na internetu Královéhradeckého kraje* [online]. 11. 11 2022. Dostupné z: https://mapy.kr-kralovehradecky.cz/gis_new?MAP=doprava&lon=15.8227385&lat=50.4002683&scale=967680

KRÁLOVÉHRADECKÝ KRAJ; AGERIS, 2009. *Plán nadnárodního a regionálního územního systému ekologické stability pro území Královéhradeckého kraje*. 2009.

KROKEM, S.R.O., 2022. *Analýza sportovní infrastruktury ve městě Dvůr Králové nad Labem* [online]. 5 2022. B.m.: KROKEM, s.r.o. Dostupné z: <https://www.mudk.cz/filemanager/files/2155016.pdf>

MAGISTRA.CZ, 2022. *Magistra.cz. Magistra Stará lékárna, Dvůr Králové nad Labem* [online]. 16. 11. 2022. Dostupné z: <https://www.magistra.cz/cs/stara-lekarna>

MAPY.CZ, 2022a. Dvůr Králové nad Labem, aut.st. *Dvůr Králové nad Labem, aut.st.* [online]. 14. 11. 2022. Dostupné z: <https://mapy.cz/zakladni?source=pubt&id=15210483&timeboard=%7B%22%22%3A%22670975%22%2C%22d%22%3A1%2C%22v%22%3A%7B%22from%22%3A%222022-11-14T01%3A00%3A00%2B01%3A00%22%2C%22to%22%3A%222022-12-09T01%3A00%3A00%2B01%3A00%22%7D%7D&ds=2&x=15.https://mapy.cz/zakladni?source=pubt&id=15210483&timeboard=%7B%22%22%3A%22670975%22%2C%22d%22%3A1%2C%22v%22%3A%7B%22from%22%3A%222022-11-14T01%3A00%3A00%2B01%3A00%22%2C%22to%22%3A%222022-12-09T01%3A00%3A00%2B01%3A00%22%7D%7D&ds=2&x=15.8171339&y=50.4288130&z=178171339&y=50.4288130&z=17>

MAPY.CZ, 2022b. Mapový portál Mapy.cz. *Mapy.cz* [online]. 24. 9 2022. Dostupné z: <https://mapy.cz/turisticka?!=0&q=rybn%C3%ADk&x=15.7941719&y=50.4314613&z=14>

MAPY.CZ, 2022c. Parkoviště Dvůr Králové nad Labem. *Mapy.cz* [online]. 11. 11 2022. Dostupné z: <https://mapy.cz/zakladni?!=0&q=parkován%C3%AD&cat=1&x=15.8182689&y=50.4362129&z=14>

MATEŘSKÁ ŠKOLA DRTINOVA, DVŮR KRÁLOVÉ NAD LABEM, 2022. O škole. *Mateřská škola Drtinova, Dvůr Králové nad Labem* [online]. 16. 11 2022. Dostupné z: <https://www.msdrtinova.cz/o-skole>

MATEŘSKÁ ŠKOLA ELIŠKY KRÁSNOHORSKÉ, 2022. MATEŘSKÁ ŠKOLA, DVŮR KRÁLOVÉ NAD LABEM, ELIŠKY KRÁSNOHORSKÉ 2428. *MATEŘSKÁ ŠKOLA, DVŮR KRÁLOVÉ NAD LABEM, ELIŠKY KRÁSNOHORSKÉ 2428*. [online]. 16. 11 2022. Dostupné z: <https://www.mskrasnohorske.cz/?s=0>

MATEŘSKÁ ŠKOLA JUTA, 2022. Mateřská škola JUTA. *Mateřská škola JUTA, Riegrova 717, Dvůr Králové nad Labem* [online]. 16. 11 2022. Dostupné z: <https://ms.juta.cz>

MĚSTO DVŮR KRÁLOVÉ NAD LABEM, 2003. Základní údaje. *Dvůr Králové nad Labem* [online]. 19. 6. 2003. Dostupné z: <https://www.mudk.cz/cs/mesto/o-meste/zakladni-udaje/>

MĚSTO DVŮR KRÁLOVÉ NAD LABEM, 2016. *Ceník parkovného za stání silničních motorových vozidel ve vymezených oblastech města Dvůr Králové nad Labem* [online]. 18. 10 2016. B.m.: Město Dvůr Králové nad Labem. Dostupné z: <https://www.mudk.cz/cs/mesto/parkovani/>

- MĚSTO DVŮR KRÁLOVÉ NAD LABEM, 2019a. *Obecně závazná vyhláška města Dvůr Králové nad Labem č. 5/2019* [online]. 2019. B.m.: Město Dvůr Králové nad Labem. Dostupné z: <https://www.mudk.cz/cs/mesto/pravni-predpisy-mesta/vyhlasky.html>
- MĚSTO DVŮR KRÁLOVÉ NAD LABEM, 2019b. Povodňový plán města Dvůr Králové nad Labem. *Povodňový plán města Dvůr Králové nad Labem* [online]. 2019. Dostupné z: http://kralovehradecky.dppcr.cz/web_579203/index.html?0-uvod.htm
- MĚSTO DVŮR KRÁLOVÉ NAD LABEM, 2021. *Obecně závazná vyhláška města Dvůr Králové nad Labem č. 4/2021* [online]. 2021. B.m.: Město Dvůr Králové nad Labem. Dostupné z: <https://www.mudk.cz/cs/mesto/pravni-predpisy-mesta/vyhlasky.html>
- MĚSTO DVŮR KRÁLOVÉ NAD LABEM, 2022a. Dopravu po Dvoře Králové nad Labem usnadní sdílená kola. *Město Dvůr Králové nad Labem* [online]. 2. 5 2022. Dostupné z: <https://www.mudk.cz/cs/mesto/aktualne/mesto/dopravu-po-dvore-kralove-nad-labem-usnadni-sdilenakola.html>
- MĚSTO DVŮR KRÁLOVÉ NAD LABEM, 2022b. *Dvůr Králové nad Labem má nové logo, vychází ze znaku města a nezapomíná ani na řeku Labe* [online]. 16. 9 2022. Dostupné z: <https://www.mudk.cz/cs/mesto/aktualne/mesto/dvur-kralove-nad-labem-ma-nove-logo-vychazi-ze-znaku-mesta-a-nezapomina-ani-na-reku-labe.html>
- MĚSTO DVŮR KRÁLOVÉ NAD LABEM, 2022c. *Oddělení vztahů k veřejnosti (VKV)* [online]. 7. 11 2022. Dostupné z: <https://www.mudk.cz/cs/radnice/odbory-uradu/oddeleni-vztahu-k-verejnosti-vkv.html>
- MĚSTO DVŮR KRÁLOVÉ NAD LABEM, 2022d. Parkování. *Parkování* [online]. 11. 11 2022. Dostupné z: <https://www.mudk.cz/cs/mesto/parkovani/>
- MĚSTO DVŮR KRÁLOVÉ NAD LABEM, 2022e. Příprava na mimořádné události. *Město Dvůr Králové nad Labem* [online]. 27. 11 2022. Dostupné z: <https://www.mudk.cz/cs/mesto/krizove-rizeni-a-bezpecnost/priprava-na-mimoradne-udalosti/>
- MĚSTO DVŮR KRÁLOVÉ NAD LABEM, 2022f. Sociální služby a byty zvláštního určení. *Sociální služby a byty zvláštního určení* [online]. 15. 11 2022. Dostupné z: <https://www.mudk.cz/cs/radnice/socialni-sluzby-a-byty-zvlastniho-urceni/>
- MĚSTSKÁ NEMOCNICE, A.S., 2022. Nemocnice Dvůr Králové nad Labem. *Nemocnice Dvůr Králové nad Labem* [online]. 16. 11 2022. Dostupné z: www.mndk.cz
- MĚSTSKÉ MUZEUM DVŮR KRÁLOVÉ NAD LABEM, 2022. *Městské muzeum Dvůr Králové nad Labem* [online]. 2022. Dostupné z: <https://www.muzeumdk.cz/akce/pf-2022/>
- MĚSTSKÝ ÚŘAD DVŮR KRÁLOVÉ NAD LABEM, 2022a. *Městský úřad Dvůr Králové nad Labem* [online]. 9. 11 2022. Dostupné z: <https://www.mudk.cz>
- MĚSTSKÝ ÚŘAD DVŮR KRÁLOVÉ NAD LABEM, 2022b. Zastupitelstvo města. *Zastupitelstvo města* [online]. 2022. Dostupné z: <https://www.mudk.cz/redakce/index.php?clanek=120850&xuser=124174245768101576&lanG=cs&slozka=119849&xsekce=120849>

MGR. JAKUB POPELKA, PH.D., 2018. *STRATEGICKÝ PLÁN ROZVOJE SPORTU* [online]. 2018. Dostupné z: https://www.google.com/url?sa=t&rct=j&q=&esrc=s&source=web&cd=&ved=2ahUKE-wit_PPny737AhULXaQEHbi1C38QFnoECCcQAQ&url=https%3A%2F%2Fwww.mudk.cz%2Ffilemanager%2Ffiles%2F407326.pdf&usg=AOvVaw0sFliEn_JecxyBGwVWJ1P

MINISTERSTVO FINANCÍ ČR, 2022. Webová aplikace ARES Ministerstva financí. *Webová aplikace ARES Ministerstva financí* 8. 11 2022.

MINISTERSTVO KULTURY ČESKÉ REPUBLIKY, 2022. Databáze periodického tisku pro veřejnost. *Ministerstvo kultury České republiky* [online]. 2022. Dostupné z: [https://www.mkcr.cz/databaze-periodickeho-tisku-pro-verejnost-978.html?do\[loadP\]=1&item.id=5545](https://www.mkcr.cz/databaze-periodickeho-tisku-pro-verejnost-978.html?do[loadP]=1&item.id=5545)

MINISTERSTVO PRÁCE A SOCIÁLNÍCH VĚCÍ ČESKÉ REPUBLIKY, 2015. *Koncepce sociálního bydlení České republiky 2015-2025* [online]. 2015. B.m.: Ministerstvo práce a sociálních věcí České republiky. Dostupné z: http://socialnibydeni.mpsv.cz/images/soubory/Koncepce_socialniho_bydleni_CR_2015-2025.pdf

MINISTERSTVO PRÁCE A SOCIÁLNÍCH VĚCÍ ČESKÉ REPUBLIKY, 2022. Nezaměstnanost v ORP od března 2014. *Ministerstvo práce a sociálních věcí České republiky* 9. 11 2022.

MINISTERSTVO PRO MÍSTNÍ ROZVOJ ČESKÉ REPUBLIKY, 2022a. Podíl nezaměstnaných osob (Obecná míra nezaměstnanosti) Unemployment rate. *Podíl nezaměstnaných osob (Obecná míra nezaměstnanosti) Unemployment rate* [online]. 2022. Dostupné z: <https://www.databaze-strategie.cz/cz/sck/ukazatele-indikatory/podil-nezamestnanych-osob>

MINISTERSTVO PRO MÍSTNÍ ROZVOJ ČESKÉ REPUBLIKY, 2022b. Program rozvoje obce. *Ministerstvo pro místní rozvoj ČR* [online]. 2022. Dostupné z: <https://www.mmr.cz/getmedia/75e1aabc-739b-4844-8f8b-fe77488c215e/Program-rozvoje-obce-letak.pdf>

MINISTERSTVO PRO MÍSTNÍ ROZVOJ ČESKÉ REPUBLIKY, 2023. Databáze strategií. *Databáze strategií* [online]. 28. 6 2023. Dostupné z: <https://www.databaze-strategie.cz>

MINISTERSTVO PRŮMYSLU A OBCHODU ČESKÉ REPUBLIKY, 2022. Mapa internetu. *Mapa internetu* [online]. 11. 11 2022. Dostupné z: <https://www.mapainternetu.cz>

MINISTERSTVO SPRÁVEDLNOSTI ČESKÉ REPUBLIKY, 2022. Insolvenční rejstřík. *Insolvenční rejstřík* [online]. 27. 10 2022. Dostupné z: https://isir.justice.cz/isir/ueu/vysledek_lustrace.do?nazev_osoby=&jmeno_osoby=&ic=&datum_narozeni=&rc=&mesto=Dvůr+Králové+nad+Labem&cislo_senatu=&bc_vec=&rocnik=&id_osoby_puvodce=&druh_stav_konkursu=&datum_stav_od=&datum_stav_do=&aktualnost=AKTUALNI_I_UKONCENA&druh_kod_udalost=&datum_akce_od=&datum_akce_do=&nazev_osoby_f=&cislo_senatu_vsns=&druh_vec_vsns=&bc_vec_vsns=&rocnik_vsns=&cislo_senatu_icm=&bc_vec_icm=&rocnik_icm=&rowsAtOnce=50&captcha_answer=&spis_znaky_datum=&spis_znaky_obdobi=14DNI

MINISTERSTVO ŠKOLSTVÍ, MLÁDEŽE A TĚLOVÝCHOVY, 2022. Rejstřík škol a školských zařízení. *Rejstřík škol a školských zařízení* [online]. 15. 11 2022. Dostupné z: <https://rejstriky.msmt.cz/rejskol/>

- MINISTERSTVO VNITRA ČESKÉ REPUBLIKY, 2015. Co je eGovernment? *Ministerstvo vnitra České republiky* [online]. 25. 6 2015. Dostupné z: <https://www.mvcr.cz/clanek/co-je-egovernment.aspx>
- MINISTERSTVO VNITRA ČESKÉ REPUBLIKY, 2022. Slovníček pojmů. *Slovníček pojmů* [online]. 2022. Dostupné z: <https://www.mvcr.cz/migrace/clanek/slovnicek-pojmu.aspx>
- MINISTERSTVO ZEMĚDĚLSTVÍ A MINISTERSTVO ŽIVOTNÍHO PROSTŘEDÍ, 2022a. Správcovství vodních toků. *Vodohospodářského informačního portálu VODA* [online]. 23. 9 2022. Dostupné z: <https://voda.gov.cz/?page=spravcovstvi-vodnich-toku-mapa>
- MINISTERSTVO ZEMĚDĚLSTVÍ A MINISTERSTVO ŽIVOTNÍHO PROSTŘEDÍ, 2022b. Vodní nádrže. *Vodohospodářský informační portál VODA* [online]. 23. 9 2022. Dostupné z: <https://voda.gov.cz/?page=vodni-nadrze-mapa&views=Legenda----->
- MLADÍ OCHRÁNCI PŘÍRODY, Z.S., 2022. Národní registr pramenů a studánek. *Národní registr pramenů a studánek* [online]. 24. 9 2022. Dostupné z: <https://www.estudanky.eu/mapa>
- MONITOR STÁTNÍ POKLADNA, 2022. Monitor státní pokladna. *Monitor státní pokladna* [online]. 10. 11 2022. Dostupné z: <https://monitor.statnipokladna.cz/ucetni-jednotka/00277819/rozpocet/prijmy-druhovy?rad=t&obdobi=2209>
- MOZAIKA; METODIKY A INDIKÁTORY UDRŽITELNÉHO ROZVOJE, 2022. Koeficient ekologické stability (KES). *Mozaika; Metodiky a indikátory udržitelného rozvoje* [online]. 26. 11 2022. Dostupné z: <https://mozaika-ur.cz/cz/indikatory/koeficient-ekologicke-stability-kes>
- NÁRODNÍ GEOPORTÁL INSPIRE, 2022. *Geomorfologická mapa ČR* [online]. 2022. Dostupné z: <https://geoportal.gov.cz/web/guest/map?q=dvůr+králové+nad+labem>
- NÁRODNÍ GEOPORTÁL INSPIRE, 2022. Národní geoportál INSPIRE. *Národní geoportál INSPIRE* [online]. 22. 9 2022. Dostupné z: Národní geoportál INSPIRE
- NÁRODNÍ PAMÁTKOVÝ ÚSTAV, 2020. *Kuks – Granátové jablko* [online]. 10. 11 2020. Dostupné z: <https://www.npu.cz/cs/o-nas/organizacni-schema/povinne-zverejnovane-informace/dotace-z-evropskych-zdroju/4864-kuks-granatove-jablko>
- NÁRODNÍ PAMÁTKOVÝ ÚSTAV, 2022. Ústřední seznam kulturních památek. *Ústřední seznam kulturních památek* 18. 11 2022.
- NÁRODNÍ SÍŤ ZDRAVÝCH MĚST ČR a COŽP UNIVERZITY KARLOVY, 2022. Mozaika; Metodiky a indikátory udržitelného rozvoje. *Počet ekonomických subjektů se zjištěnou aktivitou na 1000 obyvatel* [online]. 8. 11 2022. Dostupné z: <https://mozaika-ur.cz/cz/indikatory/pocet-podnikatelskych-subjektu-na-1000-obyvatel>
- NAVEED AHMAD, YUMING ZHU, MUHAMMAD IBRAHIM, MUHAMMAD WAQAS, a ABDUL WAHEED, 2018. Development of a Standard Brownfield Definition, Guidelines, and Evaluation Index System for Brownfield Redevelopment in Developing Countries: The Case of Pakistan. *Sustainability* [online]. Dostupné z: doi:<https://doi.org/10.3390/su10124347>

NEXTBIKE CZECH REPUBLIC S.R.O., 2022. Nextbike. *Nextbike* [online]. 15. 11 2022. Dostupné z: <https://www.nextbikeczech.com/mesto/dvur-kralove/>

OBLASTNÍ CHARITA ČERVENÝ KOSTELEČ, 2022. Domov sv. Josefa. *Oblastní charita Červený Kostelec* [online]. 17. 11 2022. Dostupné z: <https://www.domovsvatehojosefa.cz/domov-se-predstavuje.html>

OBLASTNÍ CHARITA DVŮR KRÁLOVÉ, 2022. Oblastní charita Dvůr Králové. *Oblastní charita Dvůr Králové* [online]. 17. 11 2022. Dostupné z: <https://dk.charita.cz>

ONDŘEJ ŠLAPÁK, 2003. Data, informace, znalosti. *ELECTRONIC JOURNAL FOR PHILOSOPHY* [online]. ISSN 1211-0442. Dostupné z: <http://elogos.vse.cz/pdfs/elg/2003/01/11.pdf>

PENZION AURA, 2022. Penzion Aura. *Penzion Aura* [online]. 10. 11 2022. Dostupné z: <https://www.penzionaura.eu>

PENZION HOTELU CENTRAL, 2022. Penzion Hotelu Central. *Penzion Hotelu Central* [online]. 10. 11. 2022. Dostupné z: <https://www.hotelcentraldnl.cz/penzion-hotelu-central/>

PENZION NA NÁMĚSTÍ, 2022. Penzion Na Náměstí. *Penzion Na Náměstí* [online]. 10. 11 2022. Dostupné z: <https://www.penzionnanamesti.cz/cs/>

PENZION POHODA, 2022. Penzion Pohoda. *Penzion Pohoda* [online]. 10. 11 2022. Dostupné z: <https://www.ubytovani-dvur.cz/penzion>

PENZION SLUNEČNICE, 2022. Penzion Slunečnice. *Penzion Slunečnice* [online]. 10. 11 2022. Dostupné z: <https://www.ubytovani-dvurkralove.cz/cs/penzion-slunecnice>

PENZION U VENDULY, 2022. Penzion U Venduly. *Penzion U Venduly* [online]. 10. 11 2022. Dostupné z: <https://www.pensionuvenduly.cz>

POLICIE ČR, 2022. Mapa kriminality. *Mapa kriminality* [online]. 27. 11 2022. Dostupné z: <https://www.mapakriminality.cz/#>

PRAMEN LABE, 2022. *O Labi* [online]. 2022. Dostupné z: <http://www.pramen-labe.cz/cs/o-labi.html>

RENTZOVO MUZEUM, 2022. Rentzovo muzeum. *Rentzovo muzeum* [online]. 10. 11 2022. Dostupné z: <https://www.rentzovomuzeum.cz>

ŘEDITELSTVÍ SILNIC A DÁLNIC ČESKÉ REPUBLIKY, 2022. Celostátní sčítání dopravy. *Celostátní sčítání dopravy* [online]. 11. 11 2022. Dostupné z: https://scitani.rsd.cz/CSD_2020/pages/map/default.aspx

SAFARI PARK DVŮR KRÁLOVÉ NAD LABEM, 2022a. *Safari park Dvůr Králové nad Labem* [online]. 9. 11. 2022. Dostupné z: <https://safariparkresort.cz>

SAFARI PARK DVŮR KRÁLOVÉ NAD LABEM, 2022b. Ubytování. *Safari park Dvůr Králové nad Labem* [online]. 10. 11 2022. Dostupné z: <https://safaripark.cz/cz/vase-akce-v-zoo/ubytovani-2>

SEKRETARIÁT REGIONÁLNÍ STÁLE KONFERENCE KRÁLOVEHRADECKÉHO KRAJE, 2022. Správní obvod ORP Dvůr Králové nad Labem jako hospodářsky a sociálně ohrožené území dle SRR ČR 2021+. In: B.m. 19.4.

- STÁTNI POZEMKOVÝ ÚŘAD, 2022. Definice a význam BPEJ. *Státní pozemkový úřad* [online]. 25. 11. 2022. Dostupné z: <https://www.spucr.cz/bpej/definice-a-vyznam-bpej>
- STÁTNI SPRÁVA ZEMĚMĚŘICTVÍ A KATASTRU, 2022. Katastrální úřad pro Královéhradecký kraj, Katastrální pracoviště Trutnov. *Katastrální úřad pro Královéhradecký kraj, Katastrální pracoviště Trutnov* [online]. 21. 11 2022. Dostupné z: https://www.cuzk.cz/Dokument.aspx?AKCE=META:SESTAVA:MDR001_XSLT:WEBCUZZK_PRACOVISTE:610
- STŘEDNÍ PRŮMYSLOVÁ A STŘEDNÍ ODBORNÁ ŠKOLA DVŮR KRÁLOVÉ NAD LABEM, 2022. Střední průmyslová a Střední odborná škola Dvůr Králové nad Labem. *Střední průmyslová a Střední odborná škola Dvůr Králové nad Labem* [online]. 16. 11 2022. Dostupné z: <https://sposdk.cz>
- STŘEDNÍ ŠKOLA INFORMATIKY A SLUŽEB a DVŮR KRÁLOVÉ NAD LABEM, 2022. Hostel Student a Turistická ubytovna. *Hostel Student a Turistická ubytovna* [online]. 10. 11 2022. Dostupné z: <https://sposdk-dm.cz/ubytovani/>
- UNWTO, 2022. GLOSSARY OF TOURISM TERMS. *UNWTO* [online]. 2022. Dostupné z: <https://www.unwto.org/glossary-tourism-terms>
- ÚZEMNĚ IDENTIFIKAČNÍ REGISTR ČR, 2022. *Územně identifikační registr ČR* [online]. 2022. Dostupné z: <http://uir.cz/casti-obce-obec/579203/Obec-Dvur-Kralove-nad-Labem>
- VETERAN MUZEUM KUKS, 2022. *Veteran muzeum Kuks* [online]. 10. 11 2022. Dostupné z: <https://www.veteran-muzeum-kuks.cz>
- VÝCHOVNÝ ÚSTAV HUSŮV DOMOV, 2022. Výchovný ústav Husův domov. *Výchovný ústav Husův domov* [online]. 16. 11 2022. Dostupné z: http://www.husuvdomov.cz/index_info.html
- VÝZKUMNÝ ÚSTAV MELIORACÍ A OCHRANY PŮDY, V.V.I., 2022a. Co je kód BPEJ? *Výzkumný ústav meliorací a ochrany půdy, v.v.i.* [online]. 25. 11 2022. Dostupné z: <https://bpej.vumop.cz>
- VÝZKUMNÝ ÚSTAV MELIORACÍ A OCHRANY PŮDY, V.V.I., 2022b. Půda v mapách. *Půda v mapách* [online]. 25. 11 2022. Dostupné z: <https://mapy.vumop.cz>
- WALTER BUHR, 2003. What is infrastructure? *ECONSTOR; Volkswirtschaftliche Diskussionsbeiträge* [online]. Dostupné z: <https://www.econstor.eu/bitstream/10419/83199/1/107-03.pdf>
- WIKIMEDIA COMMONS, 2011. Přehrada les království. *WIKIMEDIA COMMONS* [online]. 12. 9 2011. Dostupné z: https://commons.wikimedia.org/wiki/File:Les_královstv%C3%AD_na_hrázi.jpg
- ZAHER ALI AL-SAI a LAITH MOHAMMAD ABUALIGAH, 2017. Big Data and E-government: A review. *8th International Conference on Information Technology (ICIT)* [online]. Dostupné z: https://www.researchgate.net/profile/Laith-Abualigah/publication/320689065_Big_Data_and_E-government_A_review/links/59f48b95aca272607e2a810f/Big-Data-and-E-government-A-review.pdf
- ZÁKLADNÍ ŠKOLA A PRAKTICKÁ ŠKOLA VE DVOŘE KRÁLOVÉ NAD LABEM, 2022. Základní škola a Praktická škola ve Dvoře Králové nad Labem. *Základní škola a Praktická škola ve Dvoře Králové nad Labem* [online]. 16. 11 2022. Dostupné z: <https://www.zs-dk.cz>

ZÁKLADNÍ UMĚLECKÁ ŠKOLA R. A. DVORSKÉHO DVŮR KRÁLOVÉ NAD LABEM, 2019. *Výroční zpráva o činnosti školy za školní rok 2020/2021* [online]. 2. 9 2019. B.m.: Základní umělecká škola R. A. Dvorského Dvůr Králové nad Labem. Dostupné z: <https://zusdk.cz/wp-content/themes/zusdk/documents/vyrocni-zprava-2020-2021.pdf>

ZDRAVOTNICKÁ ZÁCHRANNÁ SLUŽBA KRÁLOVÉHRADECKÉHO KRAJE, 2022. DVŮR KRÁLOVÉ NAD LABEM. *Zdravotnická záchranná služba Královéhradeckého kraje* [online]. 16. 11 2022. Dostupné z: <https://www.zzskhk.cz/dvur-kralove-nad-labem/>

ZDRAVOTNICKÝ HOLDING KRÁLOVÉHRADECKÉHO KRAJE, 2022. Zdravotnický holding Královéhradeckého kraje. *Zdravotnický holding Královéhradeckého kraje* [online]. 16. 11 2022. Dostupné z: <https://www.zhkhk.cz>