

Program rozvoje města Ústěk a jeho místních částí 2015-2025



Prosinec 2015

OBSAH

ÚVOD	2
A. ANALYTICKÁ ČÁST	3
A.1 CHARAKTERISTIKA MĚSTA	3
A.1.1 Území	3
A.1.2 Obyvatelstvo	7
A.1.3 Hospodářství	13
A.1.4 Infrastruktura	24
A.1.5 Vybavenost	27
A.1.6 Životní prostředí	32
A.1.7 Správa města	35
A.2 VÝCHODISKA PRO NÁVRHOVOU ČÁST	42
A.2.1 SWOT analýza	42
A.2.2 Dotazníkové šetření	44
B. NÁVRHOVÁ ČÁST	46
B.1 STRATEGICKÁ VIZE, STRATEGICKÝ CÍL, PROGRAMOVÉ CÍLE	46
B.1.1 Strategická vize	46
B.1.2 Strategický cíl	46
B.1.3 Programové cíle	46
B.2 OPATŘENÍ A AKTIVITY (PROJEKTY)	47
B.2.1 Přehled opatření	47
B.2.2 Přehled aktivit (projektů)	52
B.3 PODPORA REALIZACE PROGRAMU	67
C. PŘÍLOHY	70
Příloha 1: Věková struktura obyvatelstva k 26. 3. 2011	70
Příloha 2: Srovnání indexu stáří ČR a Ústěka za posledních 10 let	70
Příloha 3: Přírůstek obyvatel v posledních deseti letech	71
Příloha 4: Mapa městské památkové rezervace Ústěka	71
Příloha 5: Seznam spolků v Ústěku	72
Příloha 6: Zpráva z dotazníkového šetření	77
Seznam tabulek, obrázků, grafů a diagramů	83

Úvod

Program rozvoje města je základním plánovacím dokumentem a nástrojem řízení rozvoje města. Je zakotven v zákoně č. 128/2000 Sb., o obcích v platném znění, v ustanoveních, které se týkají zajišťování všestranného udržitelného rozvoje územního obvodu obce. Město Ústěk a jeho místní části doposud neměly žádnou komplexní rozvojovou koncepci, která je pro řízení a pro rozhodování o klíčových otázkách budoucnosti města zcela nezbytná.

Zpracovaný program rozvoje je pro město Ústěk a jeho místní části důležitý zejména z důvodu:

- ✓ potřeby praktického podkladu pro aktivizaci vnitřních zdrojů města a efektivní realizaci rozvojových aktivit,
- ✓ zvýšení připravenosti k podání žádosti o dotační podporu a zvýšení šance na úspěch,
- ✓ možnosti úspěšně čerpat finanční prostředky mj. i ze zdrojů Evropské unie,
- ✓ potřeby relevantních podkladů pro rozhodování městského zastupitelstva v rozvojových otázkách zásadního významu.

Program rozvoje slouží k zachycení hlavních problémů rozvoje města a definici možných řešení. Už při jeho tvorbě jsou sladovány představy jednotlivých subjektů o rozvoji města, což napomáhá k prevenci budoucích sporů a zajištění kontinuity rozvoje. Podporuje vytváření platformy spolupráce různorodých subjektů tak, aby byl maximálně využit potenciál lidí a organizací působících ve městě.

Program rozvoje města a územní plán města jsou základními nástroji usměrňování rozvoje města. Územní plán stanovuje prostorové využití území obce a Program rozvoje města Ústěk a jeho místních částí má více aktivizační charakter.

Výše uvedené vedlo zastupitelstvo města Ústěk k iniciaci a rozhodnutí o zpracování programu rozvoje města a místních částí, a to na období let 2015 – 2025. Samotné zpracování dokumentu probíhalo od května do listopadu 2015 s metodickou podporou konzultanta a materiálů Ministerstva pro místní rozvoj České republiky.

Tvorbou programu rozvoje byl pověřen starosta města Pavel Kundrát za pomoci:

realizačního týmu:

- ✓ Ing. Pavel Mašata
- ✓ Miroslav Chlumský

pracovní skupina:

- | | |
|----------------------|------------------|
| ✓ Bc. Vaško Jaroslav | ✓ Ing. Kraus Dag |
| (předseda) | ✓ Týř Antonín |
| ✓ Ing. Arch. Flesar | ✓ Votruba Tomáš |
| Stanislav | ✓ Noga Jaroslav |
| ✓ Čurda Rostislav | ✓ Tichý Luděk |

Na tvorbě programu rozvoje města a místních částí se dále podíleli úředníci Městského úřadu Ústěk a zástupci vybraných podnikatelských a neziskových subjektů města.

Vlastní zpracování dokumentu vycházelo především ze zkušeností a odborností zapojených účastníků. Proběhlo šest setkání pracovních skupin k vybraným tematickým okruhům, dále setkání s místními správami a také dvě veřejná projednání s občany města a místních částí. Dále také proběhlo dotazníkové šetření, jehož souhrnná zpráva je součástí příloh.

V průběhu zpracování byla uplatňována snaha o naplnění principu partnerství oslovením obyvatel města a místních částí, podnikatelů a zájmových organizací působících ve městě, za účelem zjištění a sladění jejich názorů a postojů.

Tým zpracovatelů tímto děkuje všem, kteří přispěli k vytvoření tohoto dokumentu, aktivně se zapojili do činnosti pracovních skupin, sdíleli své informace, stanoviska, připomínky a doporučení. Bez jejich pomoci by Program rozvoje města Ústěk a jeho místních částí nemohl být odpovídajícím způsobem zpracován.

A. Analytická část

A.1 Charakteristika města

A.1.1 Území

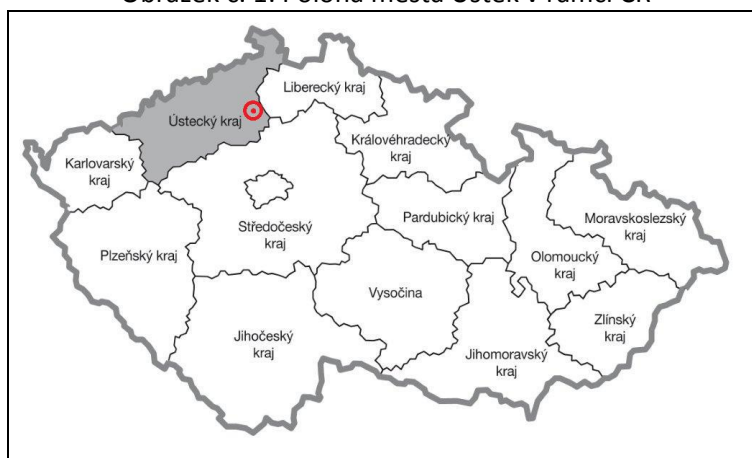
Poloha, geografická situace

Město Ústěk se nachází v severních Čechách v Ústeckém kraji v okrese Litoměřice blízko hranice s Libereckým krajem a okresem Česká Lípa. Je vzdáleno 17 km severovýchodně od Litoměřic, které jsou obcí s rozšířenou působností. Město Ústěk je obec s pověřeným obecním úřadem. Jádru města leží na výrazném pískovcovém ostrohu v nadmořské výšce přibližně 240 m. n. m. Město leží na rozhraní dvou chráněných krajinných oblastí České středohoří a Kokořínsko.

Tabulka č. 1: Lokalizace města Ústěk v územně-správním členění ČR

Statistická jednotka	Územně správní ekvivalent
NUTS 1	Česká republika
NUTS 2	Region soudržnosti Severozápad
NUTS 3	Ústecký kraj
NUTS 4	Okres Litoměřice
NUTS 5	Obec Ústěk

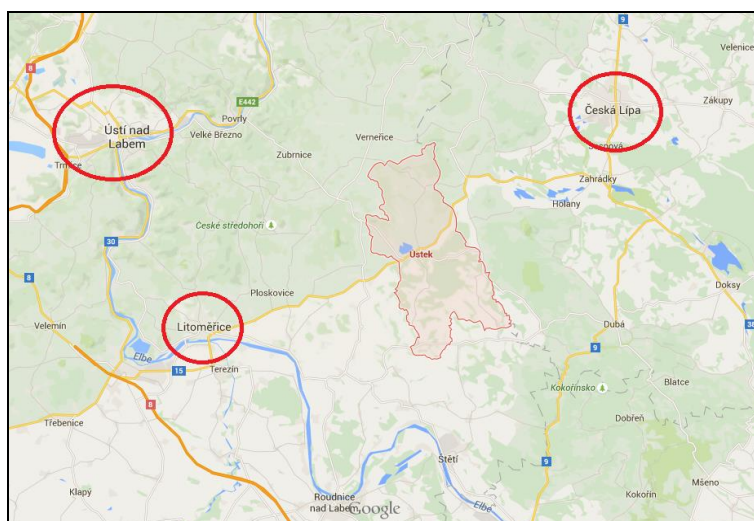
Obrázek č. 1: Poloha města Ústěk v rámci ČR



Zdroj: www.osf-mvcr.cz

Nejbližším dojezdovým centrem města Ústěk jsou 17 km (18 min.) vzdálené Litoměřice, dále pak 30 km (40 min.) vzdálené krajské město Ústí nad Labem a 26 km (26 min.) vzdálená Česká Lípa. Hlavní město Praha je vzdálené 72 km (cca 1 hod.) díky napojení na dálnici D8 v Roudnici nad Labem. Katastrální výměra činí 74,93 km². V tomto území se nachází 21 místních částí. Brusov, Bílý Kostelec, Dolní vysoké, Držovice, Dubičná, Habřina, Julčín, Kalovice, Konojedy, Lhota, Ličnice, Lukov, Ostré, Rašovice, Robeč, Rochov, Starý Týn, Tetčiněves, Třebín, Vědlice, Zelený.

Obrázek č. 2: Poloha města Ústěka, katastrální výměra a jeho dojezdová centra



Zdroj: www.google.cz/maps

Rozloha

Celková rozloha činí 7 495 ha, z toho 59,7 % rozlohy tvoří zemědělská půda (přičemž 40,4 % celkové rozlohy je orná půda, 1,9 % chmelnice, 1,1 % zahrady, 0,5 % ovocné sady a 15,8 % trvalé travní porosty), 30,9 % rozlohy tvoří lesní půda, 1,3 % vodní plochy, 1,2 % zastavěné plochy a 6,9 % ostatní plochy.

Ústěka se nachází na rozhraní Českého středohoří (geomorfologický podcelek Verneřická pahorkatina) a České tabule (celek Ralská pahorkatina). Reliéf je zejména jižně od města Ústěka relativně členitý a významně se při jeho modelování uplatnila činnost vodních toků. Průměrná roční teplota se pohybuje okolo 8 °C a srážky pak okolo 700 mm ročně.

Geologické podloží okolí města Ústěka budují v jižní části především třetihorní křídové sedimenty, v severní části pak najdeme především terciární bazalty, které tvoří vrcholy. Na ně navazují pyroklastické horniny a tufity. Horniny vulkanického původu jsou z velké části překryty kvarténními pokryvy sprašových hlín, případně svahovin. V údolích vodních toků pak najdeme kvarténní nivní sedimenty. Geologické podloží výrazně ovlivňuje i charakter půd, kdy zde převažují kambizemě a hnědozemě, v okolí rybníka Chmelař pak černice a podél vodních toků fluvizemě. Na vápnatých sedimentech najdeme rovněž pararendziny.

Město Ústěka a jeho místní části

Město Ústěka má status „město“ a leží v okrese Litoměřice v Ústeckém kraji. Město tvoří celkem 24 obecních částí a 19 katastrů a 21 vesnických částí. Nejvíce obyvatel je v obcích Habřina, Konojedy, Lukov, Starý Týn a Tetčiněves. Nejméně obyvatel žije v obcích Brusov, Bílý Kostelec, Lhota a Zelený.

Seznam vesnických částí města Ústěka:

Brusov	Julčín	Robeč
Bílý Kostelec	Konojedy	Rochov
Dolní Vysoké	Lhota	Starý Týn
Držovice	Ličnice	Tetčiněves
Dubičná	Lukov	Třebín
Habřina	Ostré	Vědlice
Kalovice	Rašovice	Zelený

Tabulka č. 2: Základní údaje o městě Ústěk

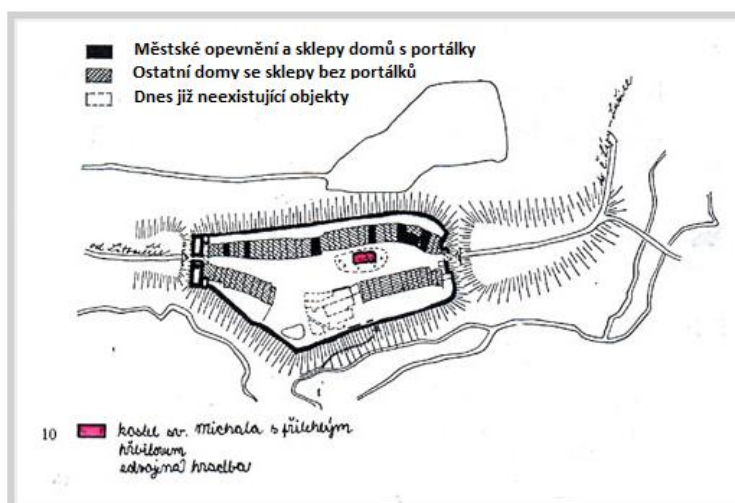
Ústěk - základní údaje	
status:	město
LAU 2 (obec):	CZ0423 565814
kraj (NUTS 3):	Ústecký (CZ042)
okres (LAU 1):	Litoměřice (CZ0423)
obec s rozšířenou působností:	Litoměřice
pověřená obec:	Ústěk
historická země:	Čechy
katastrální výměra:	74,93 km ²
počet obyvatel:	2 812 (1. 1. 2012[1])
zeměpisné souřadnice:	50°35'5" s. š., 14°20'36" v. d.
nadmořská výška:	242 m n. m.
PSČ:	411 45, 411 08
zákl. sídelní jednotky:	24
části obce:	24
katastrální území:	19

Zdroj: www.cs.wikipedia.orgz/maps

Historie

Archeologické nálezy dokazují, že ostroh byl osídlen již v 10. - 13. století. Vedly tudy staré obchodní cesty z Litoměřic do Lužice. Významnějšího postavení Ústěk získal až ve století čtrnáctém. V této době páni z Michalovic začali ves Ústěk přetvářet v město a současně mu dali městská práva. Kdy přesně byl Ústěk prohlášen městem, není doloženo. V dokumentech se uvádí, že Ústěk získal statut města v roce 1361. Jádrem města byla, a do současné doby je, nejširší část ostrohu kolem dnešního kostela sv. Petra a Pavla. Na tomto prostranství stával uprostřed hřbitova menší evangelický kostelík sv. Michala a v okolí dřevěné obytné domy.¹

Obrázek č. 3: Půdorys města do roku 1400



Zdroj: www.mesto-ustek.cz

¹ www.mesto-ustek.cz

Roku 1387 zastavili Michalovicové město Berkům z Dubé, kteří pokračovali ve stavbě opevnění a městských bran Litoměřické a Lipské, které byly zbořeny v 19. století. Roku 1426 koupil Ústěk Václav Carda z Petrovic, husitský hejtman, který hradby rozšířil a postavil před hradem Pikhartskou věž. Od roku 1475 pařil Ústěk Sezimům z Ústí, kteří brány opravili a vsadili do nich české nápisy. Po konfiskacích roku 1622 získali část panství jezuité, kteří roku 1675 koupili i druhou část. V té době se začalo rozvíjet pěstování chmele. Roku 1722 byl zrušen hřbitov na náměstí a postaveno honosné děkanství. Roku 1764 byl zbořen starý kostelík sv. Michala a na jeho místě postaven kostel sv. Petra a Pavla. Část domů na náměstí zničil roku 1765 požár. Po zrušení jezuitského řádu koupili měšťané hrad a přestavěli na pivovar. Roku 1838 koupili Ústěk Lobkovicové a připojili k Roudnici. V 19. století zde začal vznikat průmysl, zejména textilní barvárny. Roku 1849 se Ústěk stal soudním okresem. Po roce 1938 se musela vystěhovat část českého obyvatelstva, po roce 1945 německá většina a Ústěk byl znovu osídlen.²

Po roce 1948 došlo zejména při procesu kolektivizace vesnice k perzekuci řady soukromých zemědělců, kteří odmítali vstoupit do zemědělských družstev. V dalších letech docházelo k odlivu obyvatelstva do měst. V roce 1953 při změně krajského uspořádání byly zrušeny i soudní okresy. Část ústěckého soudního okresu se dostala do správy okresu Česká Lípa a část včetně Ústěku přešla pod správu okresu Litoměřice. Po zrušení ústěckého soudního okresu se Ústěk stal bezvýznamným venkovským městečkem. Koncem padesátých let se blýsklo na lepší časy. S Ústěkem se začalo počítat jako s rekreační oblastí pro severočeskou hnědouhelnou pánev. Byla zahájena výstavba rybníka Chmelař. Na Ústěcku vyrostlo nebo bylo zadaptováno mnoho objektů pro individuální i organizovanou rekreaci. Postupem doby byl postaven Kulturní dům v prostoru Panského dvora, byla zahájena výstavba silničního obchvatu a sídliště Pionýrů. Poslední reforma územního uspořádání zařadila Ústěk do Ústeckého kraje pod pověřené město třetího stupně Litoměřice. Ústěk dnes plní funkci pověřeného města druhého stupně pro obce Ústěk, Liběšice, Chotiněves, Horní Řepčice, Lovečkovice, Levín a jejich místní části. Jedná se tedy o spádovou oblast zhruba pro pět tisíc obyvatel.³

Znak a vlajka

Ústěk (Auscha) je prastarým sídlištěm pro jehož rozvoj měla velký význam stará stezka mezi Litoměřicemi, Českou Lípou a Lužicí. Nejstarší zmínka je v listině litoměřické kapituly z roku 1057. Již před rokem 1361 byl městem, které přijal od českého krále Karla IV. jako léno Petr z Michalovic. Městský znak se podle názoru heraldiků vyvinul z pečeti používané za Škopků z Dubé v rozmezí let 1387 až 1426.

Znak

Na modrém štítě je zobrazena stříbrná hradební zeď z kvádrů se sedmi stínkami cimbuří. Uprostřed je zakulacená brána s rozevřenými zlatými vraty s černým kováním a do dvou třetin vytaženou zlatou mříží: po obou stranách jsou výrazné klíčové střílny. Nad ochozem vyrůstají dvě stříbrné kvádrové věže s hranatými okny v patře, každá ukončena cimbuřími se čtyřmi stínkami a červenými špičatými střechami se zlatými makovicemi. Mezi věžemi je doprava nakloněný přídavný zlatý štítek s erbem pánů z Dubé se dvěma zřícenými ostrvemi o šesti sucích. Nad štítkem je doprava obrácený kolčí helm s černo-zlatými pokrývadly, nad ním složená křídla, navrch zlatá (opět se symbolikou černých ostrvů) a vespod černá.



Vlajka

List tvoří žerďový pruh do 1/3 délky listu a na něm zkřížené černé ostrve a pět vodorovných pruhů střídavě modrých a bílých. Žlutý žerďový pruh odpovídá znaku Škopků z Dubé. Dva bílé vodorovné pruhy jsou inspirovány dvojicí stříbrných věží a modré barvou štítu. Velikost vlajky je dána poměrem šířky listu k jeho délce 2:3.



² Ottův slovník naučný, heslo Ústěk

³ www.mesto-ustek.cz

Shrnutí

Ústěk těží ze své blízké polohy a snadné dojezdové vzdálenosti do větších měst. Výhodné je také blízké napojení na dálnici D8 u Roudnice nad Labem a poměrně krátká časová náročnost dojížděky do hlavního města Prahy. Výhodná, zejména v oblasti cestovního ruchu, je také geografická poloha v malebné krajině Českého středohoří a v blízkosti Kokořínska.

Město Ústěk má bohatou historii a pestrou minulost. Na území města a v blízkém okolí se nachází spousta historických památek. Ústěk je nejmenší městskou památkovou rezervací v ČR. Zajímavá historie a množství památek je společně s areálem Chmelař hlavním lákadlem v oblasti cestovního ruchu. Odkazy na historii skrývají také potenciál při pořádání kulturních akcí a budování image města.

A.1.2 Obyvatelstvo

Demografická situace

Správní obvod obce s pověřeným obecním úřadem tvoří celkem 24 obecních částí a 19 katastrů a 21 vesnických částí, které se rozkládají na ploše 7 495 ha s počtem 2 824 obyvatel k 31. 12. 2014 dle ČSÚ. Z místních částí má nejvyšší počet obyvatel Starý Týn, Tetčiněves, Lukov, Habřina a Konojedy. Nejméně pak Zelený, Lhota, Bílý Kostelec a Brusov. Viz tabulka č. 2. Na samotné město Ústěk pak po odečtení místních částí připadá cca 1 800 obyvatel.

Tabulka č. 3: Počet obyvatel v místních částech

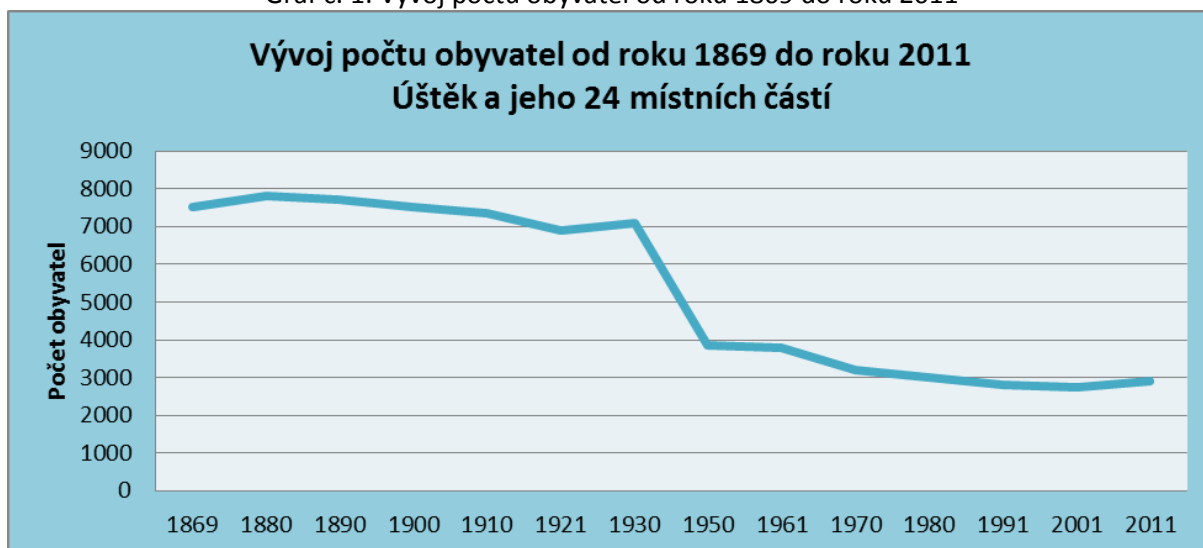
Název mč	Počet obyv. (2011)	Počet adres (2009)	Název mč	Počet obyv. (2011)	Počet adres (2009)
Brusov	11	32	Lukov	107	102
Bílý Kostelec	11	57	Ostré	75	49
Dolní Vysoké	21	27	Rašovice	46	90
Držovice	20	29	Robeč	72	54
Dubičná	45	45	Rochov	43	57
Habřina	100	96	Starý Týn	123	56
Kalovice	47	51	Tetčiněves	117	55
Julčín	66	24	Třebín	20	48
Konojedy	100	74	Vědlice	74	64
Lhota	10	21	Zelený	1	25
Ličenice	24	26	Celkem	1067	1058

Zdroj: www.cs.wikipedia.org

Pro zajímavost, největší počet připojených místních částí má v rámci České republiky obec Sedlec-Prčice - na jeho správním území se jich nachází celkem 36. Velký počet místních částí s poměrně špatnou infrastrukturou a malým počtem obyvatel je faktorem, který znesnadňuje vyrovnaný rozvoj celého území. Více jak polovina, celkem dvanáct místních částí, má méně než 50 obyvatel a žádná z místních částí, když nepočítáme Českolipské a České předměstí a Vnitřní město, nemá více jak 150 obyvatel.

Vývoj počtu obyvatel byl v minulosti ovlivněn odsunem sudetských Němců po 2. světové válce. Přes snahy o osidlování českým obyvatelstvem místní části už nikdy nedosáhly takového počtu obyvatel, jako před válkou. Tehdy Ústěk se všemi jeho místními částmi měl více jak dvojnásobný počet obyvatel.

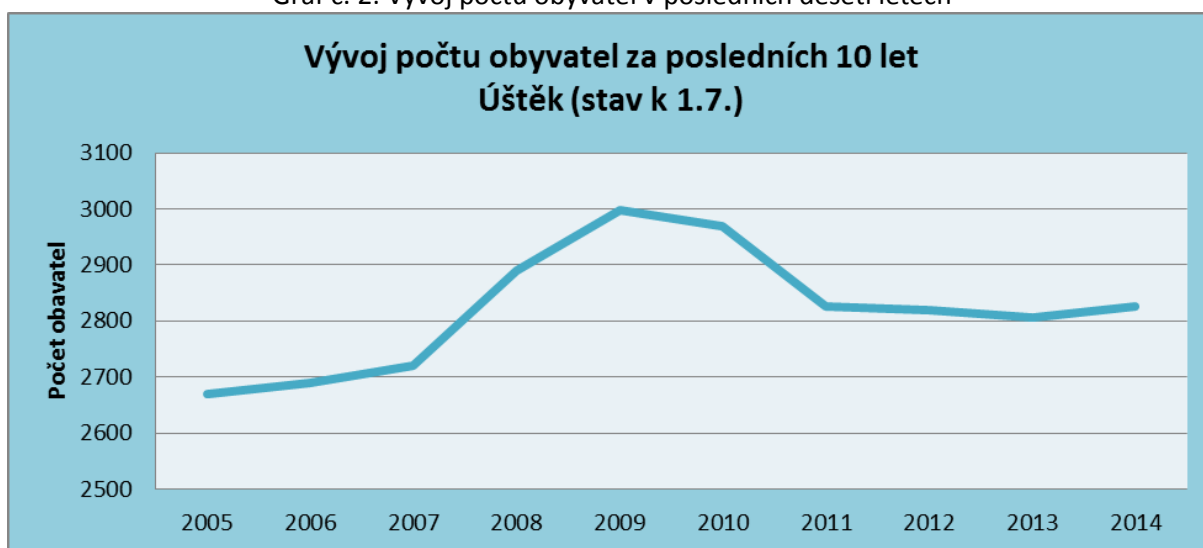
Graf č. 1: Vývoj počtu obyvatel od roku 1869 do roku 2011



Zdroj: Historický lexikon obcí ČR 1869 – 2005

Počet obyvatel se snižoval až do roku 2001. Od tohoto roku můžeme sledovat obrat a mírný nárůst, jak je vidět také z grafu č. 2, kde sledujeme vývoj za posledních deset let. Velký nárůst počtu obyvatel od roku 2007 byl způsoben hlavně vlnou migrantů za prací převážně z Mongolska, kteří však v dalších letech zase Ústěk opustili. Od zlomového roku 2001 vzrostl počet obyvatel přibližně o 200.

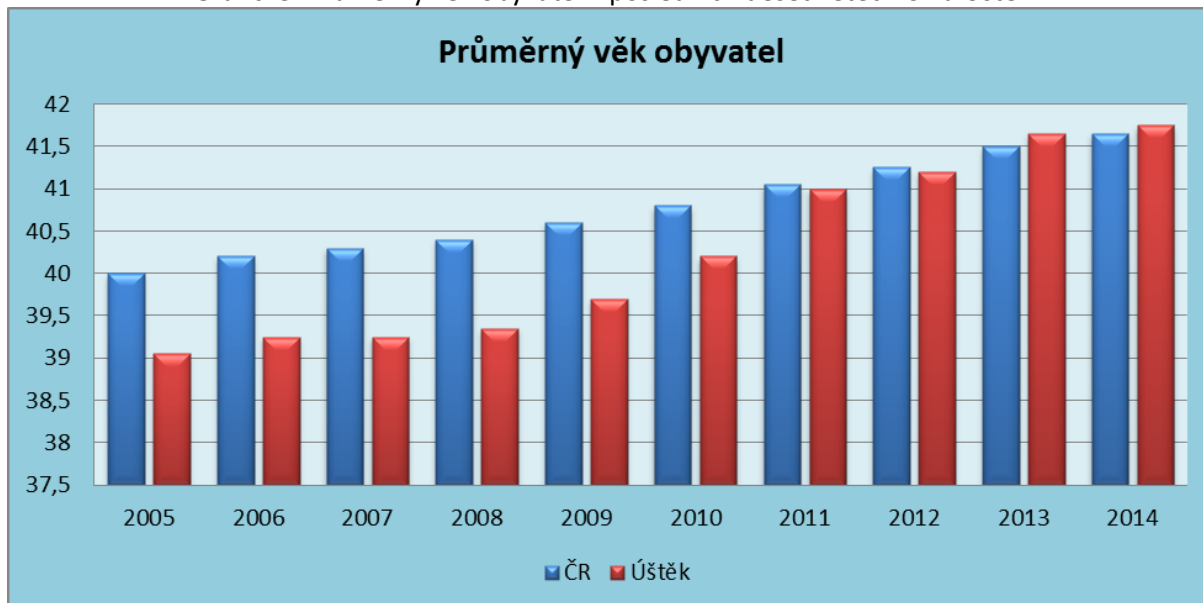
Graf č. 2: Vývoj počtu obyvatel v posledních deseti letech



Zdroj: Demografická ročenka ČR a měst 2005-2014

Průměrný věk obyvatel se v současné době příliš neliší od průměru ČR. Před deseti lety byl však průměrný věk téměř o rok nižší, než byl průměr za celou ČR a rok od roku se zvyšuje, jak nám ukazuje graf č. 3.

Graf č. 3: Průměrný věk obyvatel v posledních deseti letech ČR a Ústěk



Zdroj: Demografická ročenka ČR a měst 2005-2014

Přehled o věkové struktuře obyvatelstva nám poskytuje graf v příloze č. 1, takzvaný „strom života“. U mužů je nejpočetněji zastoupena věková skupina 60 – 64 let a 35 – 39 let. U žen pak také 60 – 64 let a 55 – 59 let. Struktura obyvatelstva se zásadně neliší od průměru za celou ČR. Hlavní dva výběžky poukazují na silné ročníky z let minulých. První vlna představuje silné ročníky narozené po druhé světové válce a druhá vlna nám ukazuje silné ročníky ze 70. let, takzvané „Husákovy děti“, kdy vrcholila státní populační politika. S tím souvisí rozšiřující se spodek věkové pyramidy, kdy přibývá narozených dětí právě této silné vlny rodičů narozených v 70. letech. Na druhé straně věkové pyramidy je s první vlnou silných ročníků narozených po 2. světové válce spojen zvyšující se počet obyvatel v důchodovém věku a do budoucích let zvyšující se počet seniorů. S těmito faktory by město mělo počítat hlavně v oblasti školství (kapacity MŠ) a sociálních služeb (služby pro seniory).

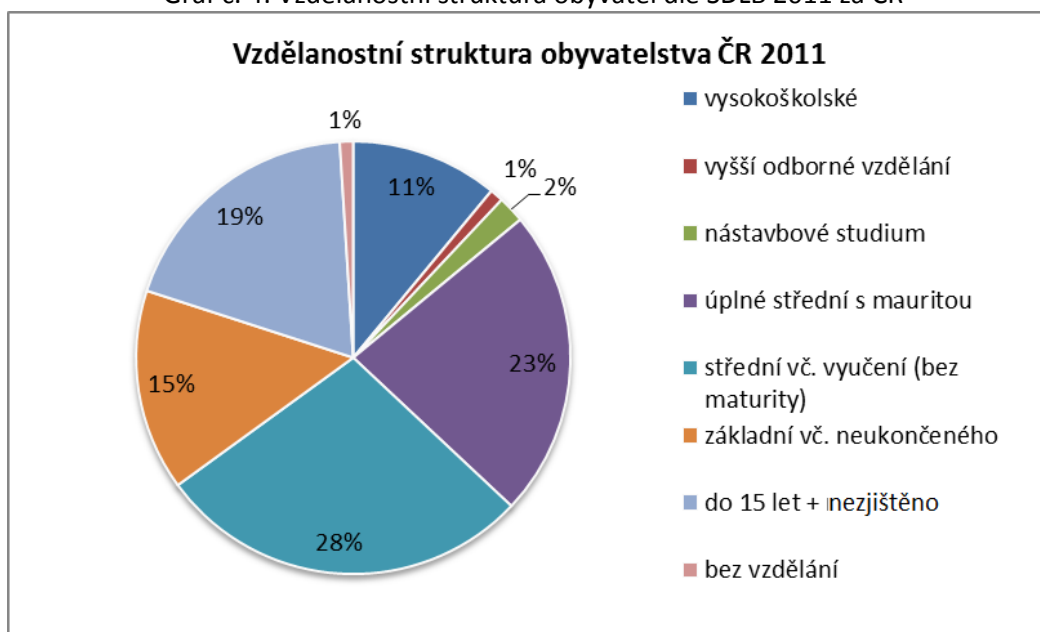
Poměr populace 65+ a dětské populace do 14 let nám udává index stáří. Říká nám, kolik na 100 dětí připadá obyvatel starších 65 let. Vyrovnaného poměru dosáhla ČR v roce 2006, Ústěk pak o pět let později v roce 2011 a v současné době se dotahuje na hodnotu ČR, jak se můžeme přesvědčit na grafu v příloze č. 2. Stárnutí populace je dnes běžným jevem a obce s tímto faktorem musí při strategickém plánování počítat.

Ústěk měl v posledních deseti letech kladné migrační saldo, až na roky 2010 a 2011, což bylo ale způsobeno odlivem migrantů, kteří přišli do Ústěku z Mongolska. Nejvyšší přírůstek stěhováním byl v roce 2008, kdy dosáhl 188 osob a naopak nejnižší byl v roce 2010, kdy byl záporný a to 104 osob. Tyto výkyvy však byly spojeny s již popisovanou vlnou migrantů převážně z Mongolska. S migrací je spojen také celkový přírůstek obyvatelstva. Přirozený přírůstek byl v minulých letech záporný. Rodilo se méně dětí, než bylo zemřelých. Kladný celkový přírůstek obyvatelstva je tak vyvolán kladným migračním saldem. Vidět to můžeme na grafu v příloze č. 3, kde přírůstek stěhováním kopíruje celkový přírůstek obyvatel. Ten byl od roku 2010 v záporných číslech. Až v roce 2014 se celkový přírůstek obyvatel dostal opět do kladných čísel, kdy Ústěk získal 19 nových obyvatel. Všichni byli nově přistěhovalí. Přirozený přírůstek byl v tomto roce nulový, protože se narodilo i zemřelo 31 obyvatel.

Vzdělanostní struktura obyvatel

Podle výsledků SLDB z roku 2011 dosáhla největší část obyvatel Ústěku starších patnácti let na střední vzdělání vč. vyučení bez maturity. Vzđelanostní struktura obyvatelstva v Ústěku zaostává za průměrem ČR. Na vysokoškolské vzdělání zde dosáhlo pouze 4,4 % obyvatel, což je o 7 % méně než v celé ČR. Krajský průměr je také vyšší a to o 2 %. Maturitu má o 5 % méně lidí, než je průměr za celou ČR. Je zde také vysoký podíl obyvatel se základním vzděláním vč. neukončeného a to o 6 % více ve srovnání s průměrem ČR.

Graf č. 4: Vzđelanostní struktura obyvatel dle SDLB 2011 za ČR



Zdroj: www.vdb2.czso.cz

Graf č. 5: Vzđelanostní struktura obyvatel dle SDLB 2011 Ústěk



Zdroj: www.vdb2.czso.cz

Sociální situace

Tabulka č. 4: Obyvatele (muži, ženy) dle druhu pobytu, státního občanství, způsobu bydlení, národnosti a náboženství

Druh pobytu, státní občanství, způsob bydlení, národnost, náboženská		Obyvatelstvo celkem		v tom	
		abs.	%	muži	ženy
Obyvatelstvo celkem		2 688	100,0	1 336	1 352
z toho:	s trvalým pobytem	2 555	95,1	1 268	1 287
	s dlouhodobým pobytem	127	4,7	63	64
	narození v obci obvyklého bydliště	1 037	38,6	563	474
	bydlící před rokem ve stejné obci	1 832	68,2	909	923
Obyvatelstvo podle způsobu bydlení:					
osoby v bytech		2 550	94,9	1 265	1 285
osoby v zařízeních		25	0,9	20	5
osoby mimo byty a zařízení		113	4,2	51	62
Obyvatelstvo podle státního občanství:					
z toho:	Česká republika	2 527	94,0	1 255	1 272
	Slovenská republika	7	0,3	4	3
	ostatní země EU	7	0,3	6	1
	nezjištěno	29	1,1	6	23
Obyvatelstvo podle národnosti:					
z toho:	česká	1 848	68,8	881	967
	moravská	2	0,1	1	1
	slovenská	21	0,8	10	11
	maďarská	1	0,0	1	-
	německá	1	0,0	-	1
	ruská	2	0,1	1	1
	ukrajinská	1	0,0	1	-
	vietnamská	4	0,1	3	1
	neuveдено	759	28,2	419	340
Obyvatelstvo podle náboženské víry:					
Věřící nehlásící se k žádné církvi ani náboženské společnosti		125	4,7	58	67
Věřící hlásící se k církvi, náboženské společnosti		108	4,0	40	68
z toho:	Církev československá husitská	2	0,1	1	1
	Církev římskokatolická	69	2,6	28	41
	Českobratrská církev evangelická	14	0,5	3	11
	Pravoslavná církev v českých zemích	2	0,1	1	1
	bez náboženské víry	1 178	43,8	586	592
	neuveдено	1 276	47,5	651	625

Zdroj: www.vdb.czso.cz

Údaje o národnostní struktuře obyvatel pochází ze sčítání lidu, domů a bytů. V roce 2011 bylo v rámci sčítání uvedení národnosti čistě dobrovolné a mnoho lidí žádnou národnost neuvvedlo. Dá se však předpokládat, že naprostá většina z těchto lidí jsou Češi. Pokud bychom se zaměřili pouze na obyvatele, kteří uvedli národnost, zjistili bychom, že k české národnosti se přihlásilo přes 68,8 % obyvatel.

Na území města se nenachází žádná sociálně vyloučená lokalita. Počet osob, které kvůli nízkým finančním příjmům a dalším nepříznivým okolnostem čerpají dávky v hmotné nouzi, byl od začátku roku 2015 do konce měsíce října 2015 cca 1.650 klientů, což je přibližně 165 osob měsíčně a z hrubého počtu 2800 obyvatel to činí cca 6%.

Ubytovna pro sociálně slabé zde chybí, je zde pouze soukromá ubytovna, která ale není oficiálně pouze pro sociálně slabé.

V Lukově bylo v budově bývalé školy, která je majetkem města, vybudováno 8 bytů pro nízkopříjmové rodiny. Ve městě je pak dalších 7 bytů. Město má také 3 bezbariérové byty. Všechny jsou obsazeny.

Terénní služby – funguje zde městská služba pouze ve městě, ne v místních částech. Dále své služby nabízí agentura Sluníčko a také Litoměřické K-centrum. Startovací byty v Ústěku nejsou.

Menší DPS má v současnosti obsazeno všech 10 bytů a nový DPS má obsazeno všech 28 bytů. Nejbližší azylové domy jsou v Litoměřicích, Roudnici nad Labem, a České Lípě.

Monitoring drogové scény ve městě Ústěk

K-centrum se zaměřuje na monitorování celého města, zejména okolí rybníka, škol, vlakového nádraží a rekreačních oblastí.

Drogová scéna v Ústěku je poměrně uzavřená a špatně přístupná službám preventivního a sociálního charakteru. Komunita uživatelů omamných psychotropních látek zde funguje spíše na bytech a v uzavřených společnostech. V letním období je nepatrný nárůst této komunity, což víme především z informací klientů Kontaktního centra Litoměřice a informací o zvýšeném prodeji injekčních stříkaček v místní lékárně. Nedílnou součástí místní drogové scény jsou okolní obce s malým počtem obyvatel, ze kterých do Ústěka dojíždějí uživatelé OPL a pohybují se zde mezi místní komunitou.

V Ústěku druhým rokem funguje pravidelně služba drogového terénního programu, kdy pracovníci dojíždějí 1x měsíčně do města. Také probíhá primární prevence na základní škole. V přímém kontaktu s terénními pracovníky bylo v letošním roce asi 10 klientů (přesná data budou až po ukončení roku). Většinou jde o uživatele THC a pervitinu (nitrožilně). V rámci depistáže proběhl kontakt s asi 30 lidmi.

Spolková, osvětová a informační činnost

Ve městě Ústěk působí kolem 17 spolků a organizací v různých odvětvích činnosti. Mezi nejčastější druhy patří spolky sportovní, kulturní a zájmové. Mnohé z nich se v určité míře věnují i dětem, mládeži i seniorům. Řada spolků a organizací pořádá ve městě pro své členy i pro širokou veřejnost nejen z města Ústěk různé akce, festivaly a sportovní soutěže. Bližší informace a přehled spolků a organizací je v příloze č. 5.

Informace o dění ve městě a místních částech jsou poskytovány několika způsoby. Kromě veřejných zasedání zastupitelstva města jsou to webové stránky města, vývěsky a informační tabule.

Rada města Ústěk na svém zasedání dne 9. května 2007, usnesením č. 180/2007 schválila zásady pro poskytování příspěvku a dotace pro neziskové organizace z rozpočtu Města Ústěk, které ruší zásady schválené dne 12. 4. 2006.

Shrnutí

Ve městě Ústěk je hlavním problémem nižší vzdělanost obyvatelstva ve srovnání s průměrem ČR a také krajským průměrem. Dalším demografickým jevem, který je potřeba při sestavování strategického plánu brát v potaz, je stárnutí obyvatelstva. Celkový přírůstek obyvatelstva byl v posledních pěti letech záporný. Minulý rok se dostal do kladných, ale ne nijak vysokých čísel. Město by se mělo soustředit na přilákání mladých a vzdělaných obyvatel, podporovat startovací byty nebo parcely pro mladé rodiny s dětmi a připravit se na rostoucí požadavky obyvatel v oblasti sociálních služeb pro seniory.

Na území města se nenachází žádná sociálně vyloučená lokalita. Počet osob, které kvůli nízkým finančním příjmům a dalším nepříznivým okolnostem čerpají dávky v hmotné nouzi, je přibližně 165 osob měsíčně. Z hrubého počtu 2800 obyvatel to činí cca 6%. Ubytovna pro sociálně slabé zde chybí. Problematické chování sociálně slabých obyvatel (přestupky, trestné činy) není v rámci města nijak zásadní, stejně jako s uživateli návykových látek. Terénní sociální práce je poskytována prostřednictvím terénních programů.

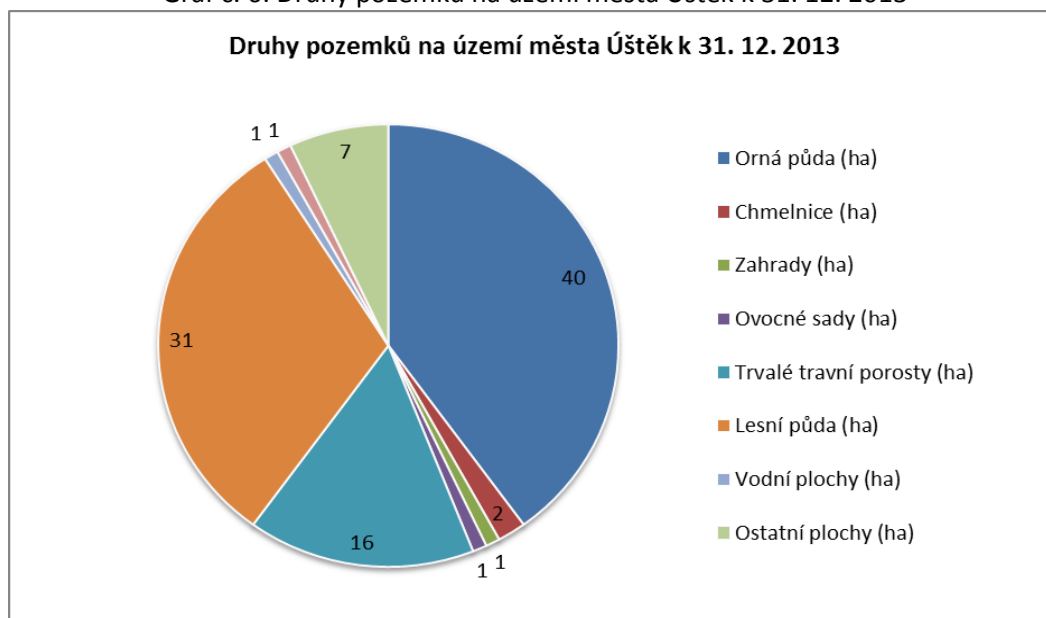
Ve městě působí několik spolků a organizací specializovaných na sport, kulturu a jiné zájmové činnosti.

A.1.3 Hospodářství

Ekonomická situace

Z celkové výměry 7495,1 ha na území města Ústěk je 4 478 ha zemědělské půdy, což je 59,7 % celkové plochy. Z toho je 3026 ha orná půda, což je rovných 40% celého území. Lesní pozemky zabírají téměř třetinu území. Zajímavostí je, že například vodní plochy (95,8 ha) hlavně díky rybníku Chmelař zabírají větší území, než je zastavěná plocha (89 ha). Velký význam pro zemědělství v oblasti má také 145,6 ha chmelnic. Pěstování vysoce kvalitního chmele na Úštěcku mělo vždy silnou tradici.

Graf č. 6: Druhy pozemků na území města Ústěk k 31. 12. 2013

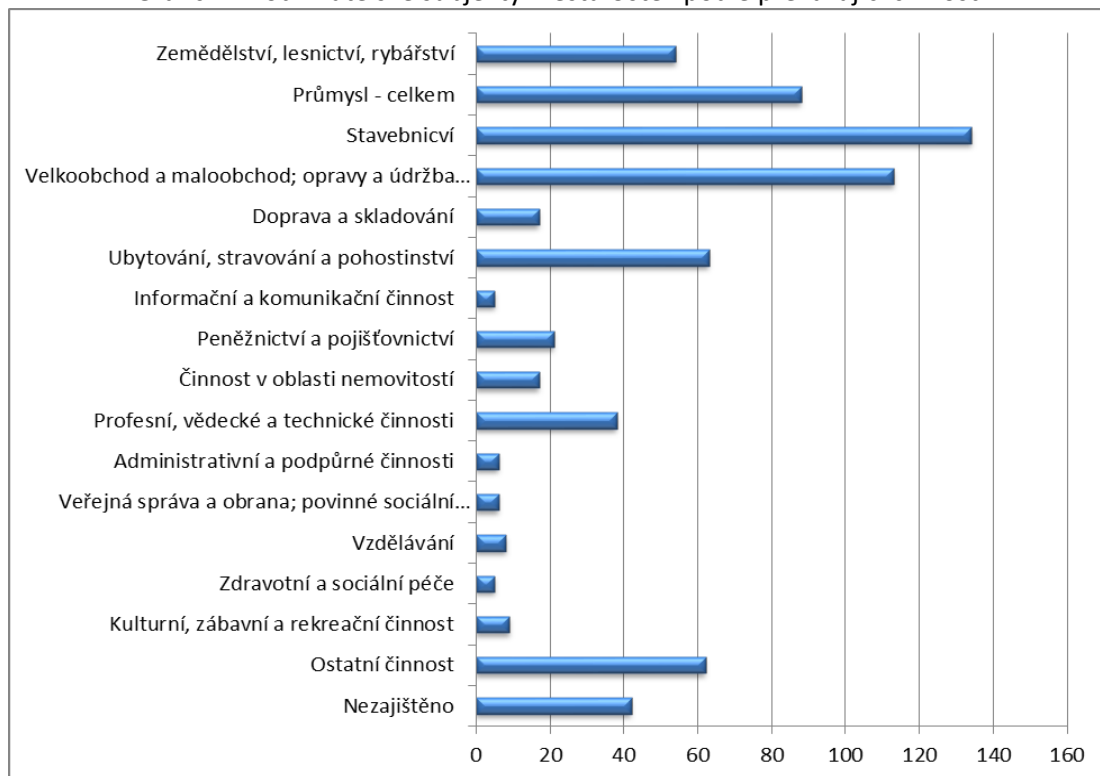


Zdroj: www.vdb.czso.cz

Na území města Ústěk dle veřejné databáze ČSÚ k 31. 12. 2014 působilo celkem 685 podnikatelských subjektů. Počet obyvatel k tomuto datu byl 2824. Přibližně na 4 obyvatele (4,12)

připadá jeden podnikatelský subjekt. To odpovídá i průměru za okresní město Litoměřice, kde je tato hodnota 3,97.

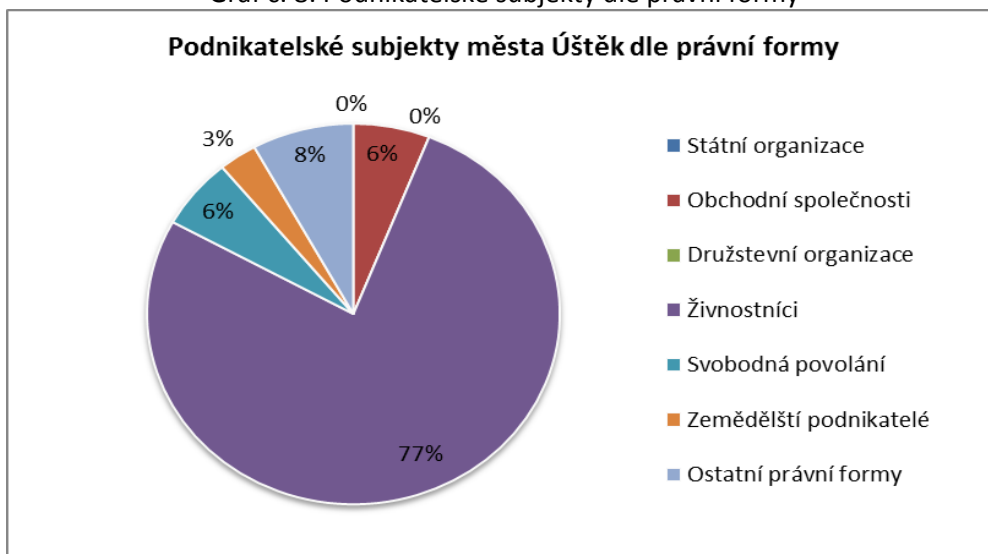
Graf č. 7: Podnikatelské subjekty města Ústěk podle převažující činnosti



Zdroj: www.vdb.czso.cz

Jak vidíme z grafu č. 7, nejvíce podnikatelských subjektů působí ve stavebnictví, dále pak ve VO a MO a opravách motorových vozidel, průmyslu a v ubytování, stravování a pohostinství. Podle právní formy subjektu je pak nejvíce živnostníků (528) z celkového počtu 685 subjektů, což je 77%. Dále 42 svobodných povolání, 37 obchodních společností, 17 zemědělských podnikatelů, 2 státní a 2 družstevní organizace a 57 ostatních právních forem.

Graf č. 8: Podnikatelské subjekty dle právní formy



Zdroj: www.vdb.czso.cz

Tabulka č. 5: Obyvatelstvo podle ekonomické aktivity a pohlaví

Ekonomická aktivita		Obyvatelstvo celkem		v tom		
		abs.	%	muži	ženy	
Obyvatelstvo celkem		2 688	100	1 336	1 352	
Ekonomicky aktivní		1 275	47,4	684	591	
v tom	zaměstnaní	1 082	40,3	587	495	
	v tom	zaměstnanci, zaměstnavatelé, samostatně činní, pomáhající	989	36,8	552	437
		pracující studenti a učni	16	0,6	11	5
		pracující důchodci	55	2	24	31
		ženy na mateřské dovolené	22	0,8	-	22
		nezaměstnaní	193	7,2	97	96
	v tom	hledající první zaměstnání	40	1,5	26	14
ostatní nezaměstnaní		153	5,7	71	82	
Ekonomicky neaktivní		1 166	43,4	502	664	
v tom	nepracující důchodci	630	23,4	259	371	
	ostatní s vlastním zdrojem obživy	35	1,3	6	29	
	osoby v domácnosti, děti předškolního věku, ostatní závislé osoby	189	7	92	97	
	žáci, studenti, učni	312	11,6	145	167	
	Nezjištěno	247	9,2	150	97	

 Zdroj: www.vdb.czso.cz

Ekonomicky aktivních dle SLDB 2011 bylo na území města k 26. 3. 2011 celkem 1275, což bylo 47,4 % z celkového počtu obyvatel. Na okresní město Litoměřice připadlo 49,8 % ekonomicky aktivních obyvatel a na celý okres pak 47,4%, což je stejné procento jako v Ústěku. Ústecký kraj pak měl průměr 46,6 %. V celé ČR pak je 48,7 % ekonomicky aktivních osob. Co se ekonomicky aktivních osob týče, Ústěk nijak zvláště nevybočuje z průměru.

 Tabulka č.6: Obyvatele (muži, ženy)
dle odvětví ekonomické činnosti a nejvyššího ukončeného vzdělání

Odvětví ekonomické činnosti, nejvyšší ukončené vzdělání	Zaměstnaní celkem		v tom	
	abs.	%	muži	ženy
Zaměstnaní celkem	1 082	100,0	587	495
z celku podle odvětví ekonomické činnosti:				
zemědělství, lesnictví, rybářství	65	6,0	38	27
průmysl	253	23,4	147	106
stavebnictví	98	9,1	92	6
velkoobchod a maloobchod; opravy a údržba motorových vozidel	62	5,7	24	38
doprava a skladování	67	6,2	50	17
ubytování, stravování a pohostinství	33	3,0	12	21
informační a komunikační činnosti	10	0,9	8	2
peněžnictví a pojišťovnictví	17	1,6	3	14
činnosti v oblasti nemovitostí, profesní, vědecké a technické činnosti a administrativní a podpůrné činnosti	50	4,6	20	30

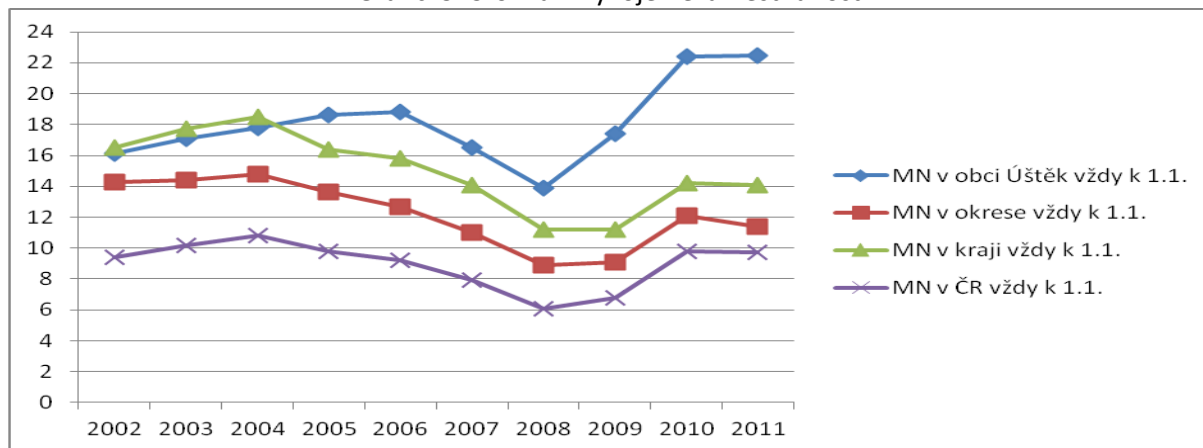
veřejná správa a obrana; povinné sociální zabezpečení	59	5,5	34	25
vzdělávání	44	4,1	8	36
zdravotní a sociální péče	66	6,1	12	54
nezjištěno	231	21,3	131	100
z celku podle nejvyššího ukončeného vzdělání:				
základní vč. neukončeného	119	11,0	56	63
střední vč. vyučení (bez maturity)	505	46,7	327	178
úplné střední (s maturitou)	304	28,1	143	161
nástavbové studium	38	3,5	16	22
vyšší odborné vzdělání	12	1,1	3	9
vysokoškolské	88	8,1	36	52

Zdroj: www.vdb.czso.cz

Trh práce

Vysoká nezaměstnanost je jedním z hlavních problémů města Ústěk a jeho místních částí. Ústecký kraj je jedním ze strukturálně postižených regionů. Jak můžeme vidět na grafu č. 9, Ústěk má ještě vyšší míru nezaměstnanosti, než je krajský průměr. Údaje jsou vždy k 1. lednu a v tomto období je vždy počet nezaměstnaných vyšší, protože na trh práce mají značný vliv sezónní práce. Dalším problémem, který je patrný z tabulky č. 7, je počet dlouhodobě nezaměstnaných, kteří jsou v evidenci ÚP déle jak 12 měsíců. Takovýchto dlouhodobě nezaměstnaných je z celkového počtu uchazečů rovných 50 %. Tato vysoká nezaměstnanost je zde způsobena absencí větších průmyslových podniků a zaměstnavatelů přímo ve městě a velkým počtem místních částí, ze kterých se obtížně do zaměstnání dojíždí.

Graf č. 9: Srovnání vývoje nezaměstnanosti



Zdroj: www.portal.mpsv.cz/sz/stat/nz/uzem

Na základě dohody s Českým statistickým úřadem Ministerstvo práce a sociálních věcí počínaje lednem 2013 přechází na nový ukazatel registrované nezaměstnanosti v ČR s názvem Podíl nezaměstnaných osob, který vyjadřuje podíl dosažitelných uchazečů o zaměstnání ve věku 15 – 64 let ze všech obyvatel ve stejném věku. Tento ukazatel nahrazuje doposud zveřejňovanou míru registrované nezaměstnanosti, která poměřuje všechny dosažitelné uchazeče o zaměstnání pouze k ekonomicky aktivním osobám. Údaje počínaje měsícem říjnem 2012 jsou zveřejněny podle stávající i nové metodiky paralelně, od ledna 2013 pouze podle nového výpočtu.⁴

⁴ www.portal.mpsv.cz

Tabulka č. 7: Podíl nezaměstnaných osob za obec Ústěk

	2011	2012	2013	2014
Podíl nezaměstnaných osob (%)	20,3	.	14,2	12,9
Počet uchazečů o zaměstnání - dosažitelní	274	.	284	252
Počet uchazečů o zaměstnání	276	.	288	256
Počet uchazečů - absolventů	13	.	8	7
Počet uchazečů - evidence nad 12 měsíců	101	.	141	128

Zdroj: www.vdb.czso.cz

Dojíždění za prací je obtížné zejména z místních částí, které se potýkají se špatnou dopravní obsluhností. Dle SLDB 2011 do zaměstnání dojíždělo 371 osob. Nejvíce z nich do jiné obce okresu.

Tabulka č. 8: Vyjíždějící do zaměstnání a škol v obci Ústěk dle SLDB 2011

Vyjíždějící	Zaměstnaní			Žáci a studenti
	celkem	muži	ženy	
Vyjíždějící do zaměstnání a škol	371	173	198	151
v tom:				
v rámci obce	81	29	52	61
do jiné obce okresu	173	80	93	51
do jiného okresu kraje	32	18	14	16
do jiného kraje	79	44	35	22
do zahraničí	6	2	4	1
Vyjíždějící denně mimo obec	233	112	121	65

Zdroj: www.vdb.czso.cz

Zemědělství

Důležitým pracovním odvětvím je tradičně zemědělství, zejména pěstování a zpracování chmele.

Celková rozloha činí 7 495 ha, z toho 59,7 % rozlohy tvoří zemědělská půda (přičemž 40,4 % celkové rozlohy je orná půda, 1,9 % chmelnice, 1,1 % zahrady, 0,5 % ovocné sady a 15,8 % trvalé travní porosty), 30,9 % rozlohy tvoří lesní půda, 1,3 % vodní plochy, 1,2 % zastavěné plochy a 6,9 % ostatní plochy.

Zemědělství je v Ústěku vysoce zastoupeno. Celkem je v této činnosti evidováno 57 ekonomických subjektů. Je to do jisté míry dané charakterem krajiny, která je v okolí Ústěka vhodná pro zemědělskou činnost.

Průmysl

V Ústěku není žádný významný průmyslový podnik. Sektor průmyslové výroby se na struktuře ekonomických subjektů ve městě podílí 88 subjekty. Ke konci 20. století zde byla též výroba čalouněných židlí (Kovobel), kovového kancelářského nábytku (Kovos) a silonových punčoch (Elite). Drobný průmysl nábytku je tu i po roce 1989. Větším zaměstnavatelem je firma IIG – průmyslové izolace.

Služby

Díky skutečnosti, že Ústěk je významným městem z hlediska cestovního ruchu, je zde výrazně zastoupen sektor služeb. Podíl sektoru služeb je velmi nadprůměrný v porovnání s ORP Litoměřice. Obyvatelé Ústěku mají k dispozici základní služby, které jsou potřebné k běžnému životu. Většinou

jsou situovány do centra města a přilehlých ulic. Služby jsou využívány nejen obyvateli Ústěku, ale také obyvateli z okolních obcí a samozřejmě turisty.

Ve městě se nachází prodejny zboží všeho druhu (textil, drogerie, květinářství, obuv, zlatnictví a hodinářství, elektro, nářadí, stavební materiál atd.) Ve městě sídlí pobočka České pošty. Finanční instituce je zde zastoupena Českou spořitelnou. Lidé mají nepřetržitý přístup bankomatu. K dispozici jsou také kadeřnictví, kosmetika, manikúra a pedikúra, servisy a opravy, čerpací stanice atd.

Pro přijíždějící turisty je připravena široká nabídka ubytovacích a stravovacích zařízení (hotely, penziony, restaurace, pizzerie, rychlé občerstvení, kavárna a cukrárna apod.). V Ústěku je několik malých prodejen potravin.

Cestovní ruch

Cestovní ruch je pro město Ústěk velmi lukrativním segmentem domácího trhu, který umožňuje zvyšovat počty pracovních příležitostí a zlepšovat kvalitu poskytovaných služeb. Důraz je třeba klást na podporu forem turistiky, které jsou šetrné k životnímu prostředí. Město Ústěk má ambici posilovat pozici města jako centra cestovního ruchu v regionu a stát se významným turistickým cílem nadregionálního významu.

Městská památková rezervace Ústěk

K prohlášení Městské památkové rezervace Ústěk došlo Ministerstvem kultury České socialistické republiky dne 28. července 1980.

Městská památková rezervace Ústěk je historický sídelní celek ve velmi hodnotném přírodním prostředí. V dálkových pohledech se uplatňuje svým typickým panoramatem s dominantním působením zástavby na středověkých parcelách. V okolí jsou dochované doklady středověkého osídlení i činnosti - komunikace, lomy pískovce, terasy polí i vinic, zbytky obydlí, sklípků i vodních děl. Je zde zachovaný hřbitov židovské osady s cennými náhrobky. Obec Lhota je vzácně dochovaným souborem lidové architektury. Kaple na vrchu nad obcí Ostré jsou hodnotným příkladem začlenění architektonického díla v krajině.

V památkové rezervaci se každoročně začátkem srpna koná tradiční jarmark, jakož i jiné slavnosti oživené ochotnickými spolky. Mapu Městské památkové rezervace najdeme v příloze č. 4.

Seznam vybraných nemovitých kulturních památek

v městské památkové rezervaci Ústěk a okolí:


- Městské opevnění
- Areál hradu
- Kostel sv. Petra a Pavla
- Čp. 1 - budova děkanství
- Četné pozdně středověké domy na náměstí, zčásti s podloubím
- Podzemní prostory a sklepy historického jádra města
- Ptačí domky na skále nad údolím v jihozápadní části města
- Synagoga v Podskalské ulici z roku 1794, opravená 2011
- Jezuitský dvůr
- A další

Mezi nejvýznamnější turistické cíle Ústěcka také patří:

- Helfenburk – hrad, jehož trosky sváděly malíře a grafiky minulého století ke stále novým skicám a obrazům, okolní lid k tvorbě nejroztodivnějších pověstí. Hrad, do jehož minulosti chceme pohlédnout, patří k těm, které ani dnešní doba techniky nezbavila kouzla romantiky a stále nové vědecké poznatky mu neubraly na tajemné přitažlivosti. Jeho dějiny jsou spojeny s významnými jmény české historie a ve stavbě samé se odráží vývoj české gotiky 14., 15. století, která dala mnoho podnětů při realizaci tohoto reprezentativního architektonického díla.

- Konojedy - V blízké obci Konojedy se rozkládá mohutný komplex bývalého kláštera servitů, který byl založen v roce 1746 Františkem Rudolfem Sweert - Šporkem. Po zrušení řádu servitů v Konojedech odkoupil klášter od státu za 60 000 zlatých syn jeho zakladatele a přestavěl jej v roce 1785 na zámek. Areál byl až do počátku 90. let ve správě armády, poté byl zprivatizován a chátral. Dnes má nového majitele, který díky nemalým finančním prostředkům a za přispění dotací celý areál revitalizuje.
- Ostré - Poutní místo (3 km od Ústěka) založené jezuiti, které vzniklo v letech 1703 - 1707 vybudováním kostelíka o dvou stejných věžích včetně monumentálního přístupového schodiště. Místo se stávalo pravidelně 3. května cílem mnoha poutníků, kteří přicházeli na vyhlášenou pouť. Od kostelíků směrem k severu se otevírá romantické panoráma ústěcké kotliny s dominujícím vrcholkem východního Českého středohoří - 726 m vysokým Sedlem.

Obrázek č. 4: Kostel sv. Petra a Pavla



Obrázek č. 5: Ptačí domky



Zdroj: Město Ústěka

- Mimořádným lákadlem pro turisty je také Čertovské muzeum, které se nachází v Pikartské věži v Ústěku a v prostorách gotického podzemí. Čertí muzeum Ústěka je představením života čertů v jejich světě pekelné zábavy a čertovské magie obklopené vroucí atmosférou jejich přátelské čertí povahy. Svým zaměřením je naprostým unikátem v celé střední Evropě.
- V Ústěku jsou také další zajímavá místa, která stojí za návštěvu. Ústěcká šatlava, Muzeum pohlednic u synagogy, Galerie U Brány, Galerie Na Gruntu v Lukovně, Vodní svět na Panském dvoře, tkalcovna Anima a další.

Vesnická památková rezervace Starý Týn

Území ucelené části obce Starý Týn s dochovanými soubory lidové architektury bylo prohlášeno za vesnickou památkovou rezervaci Nařízením vlády ČR ze dne 24. května 1995 č. 127/1005 Sb.

Historická obec Starý Týn leží v CHKO České středohoří, ve vzdálenosti necelých 3 km severozápadním směrem od města Ústěka. Jediná vesnická památková rezervace na okrese Litoměřice představuje uceleně dochované vesnické sídlo mimořádných urbanistických kvalit i architektonických hodnot dochovaného historického stavebního fondu.


Vesnická památková zóna Rašovice

Ministerstvem kultury ČR, dne 22. září 1995, došlo k prohlášení území historických jader vybraných obcí a jejich částí za památkové zóny v okrese Litoměřice. Mezi nimi se nachází také místní část Rašovice se svými cennými nemovitostmi.

Obrázek č. 6: Roubený dům ve Starém Týně



Obrázek č. 7: Roubený dům v Rašovicích



Zdroj: Město Ústěka

Kulturní akce - Ústěka

K hlavním kulturním programům a akcím patří v roce:

- Ústěcký Masopust 2015 - 4. ročník 14. 2. 2015 (3000 – 4000 návštěvníků)
- Ústěcké velikonoce 2015 - 15. ročník 4. 4. 2015 (8000 – 9000 návštěvníků)
- Piráti na jezeře 2015 - 17. ročník 18. 7. 2015 (6000 návštěvníků)
- Historický jarmark 2015 - 18. ročník 15. 8. 2015 (6000 – 7000 návštěvnost negativně ovlivnily vysoké teploty)
- Den českých řemesel 2015 - 6. ročník 28. 10. 2015 (8000 návštěvníků)
- Ústěcký advent 2015 - 15. ročník 19. 12. 2015 (loňský ročník více jak 9000)
- Běh po ústěckých schodech 2015 - 5. ročník 18. září 2015 (250 závodníků + 50 návštěvníků)
- Běh kolem jezera Chmelař 2015 - 34. ročník 3. 10. 2015 (200 závodníků + 100 návštěvníků)

Poznámka: Na advent a masopust se nevybírání a na další akce mají děti do 6 let vstup zdarma, pak je tam několik drobných faktorů při vstupném, které snižují počet prodaných lístků oproti skutečné návštěvnosti. Návštěvnost je tak pouhým odhadem po 18 letech zkušeností s pořádáním akcí v Ústěku.

Obrázek č. 8: Historický jarmark



Obrázek č. 9: Ústěcký advent – Slet Andělů



Obrázek č. 10: Piráti na jezeře



Obrázek č. 11: Piráti na jezeře



Zdroj: Město Ústěka

Mezi přírodní zajímavosti Ústěcka patří:

Státní přírodní rezervace Sedlo

Nejvyšší hora geomorfologického celku Verneického středohoří (726 m n. m.), dominující Ústěcké kotlině. Mohutný hřeben s příkrými svahy a mocnými sutěmi, stabilizovanými většinou přirozenými listnatými porosty, které mají místy pralesovitý charakter. Skály na jižní straně hory porůstá vzácná teplomilná květena přecházející přes keřová společenstva až v lesní porosty, jež porůstají naprostou většinu území rezervace, která tu byla vyhlášena roku 1968.

Vyskytuje se zde několik zvláště chráněných druhů (tařice skalní, hvězdnice alpská, kosatec bezlistý, měsíčnice vytrvalá, konvalinka vonná...)

Fauna obratlovců má převážně lesní ráz se zastoupením horských druhů (celkem zjištěno 69 druhů) jako jsou např. čolek horský, z ptáků hýl obecný, datel černý atd. Z bezobratlých stojí za zmínku čtyři zvláště chráněné druhy motýlů: batolec duhový, batolec červený, bělopásek topolový a otakárek fenyklový. Z brouků je významný výskyt střevlíků.

Hřeben Sedla je turisticky přístupný po značených trasách (červená, zelená) z Levína a Ústěka a má sezónně poměrně vysokou návštěvnost.

Jezero Chmelař

Hlavním centrem turistiky i odpočinku je jezero Chmelař, jehož 67 ha vodní plochy a dvě upravované pláže nabízejí návštěvníkům místo pro odpočinek i aktivní zábavu. Název jezero je pojem, který se všeobecně ujal, jako v případě blízkého Máchova jezera. Jedná se však o vžitý omyl, neboť ve skutečnosti jde o rybník. Ten vznikl počátkem 60. let na místě bývalého středověkého Velkého rybníka. Nová, 400m dlouhá, sypaná hráz zvedla hladinu tak vysoko, že pod ní zmizela i malá osada Zelená ves. Dnes je Chmelař a přilehlý areál střediskem rekreace. Kempy nabízejí okolo 1000 lůžek, k dispozici jsou dvě pláže, sportovní areál s minigolfem, plážovým volejbalem, stolním tenisem, lodičkami a dalšími zařízeními, která zpřijemňují pobyt všem, kdo se rozhodli strávit u Chmelaře dovolenou nebo alespoň víkend.

Obrázek č. 12: Jezero Chmelař



Obrázek č. 13: Sedlo a Chmelař v pozadí města



Zdroj: Město Ústěk

Chráněný přírodní výtvar Dubí hora u Ústěka


Dubí hora se nachází východně od obce Konojedy na Ústěcku a je součástí CHKO České Středohoří. Toto území bylo vyhlášeno Národní přírodní památkou v roce 1966. Zaujímá rozlohu 0,089 ha a je v nadmořské výšce 360 m.

Území tvoří bývalý menší kamenolom s odkryvem čela lávového proudu se sloupcovým až bočníkovým rozpadem tefritu. Sloupce tefritu jsou zde vysoké okolo 7 m a silné přibližně 80 cm. V oblasti přírodní památky se vyskytují kriticky ohrožené rostliny a to vstavač osmahlý a mochna skalní. Přírodní památka je známá také pod názvem Konojedské bočníky díky tvaru skalního útvaru. K památce nevede značená turistická trasa, ale z obce Konojedy vedou k Dubí hoře značené směrovky.

Obrázek č. 14: Dubí hora – Konojedské bočníky



Obrázek č. 15: Opičí hlava



Zdroj: Město Ústěk

Z hlediska cestovního ruchu je zásadní oblast Verneřického středohoří, která je ohraničena řekou Labe (resp. Labskou stezkou), dále pak údolím řeky Ploučnice od jejího ústí až po Žandov, dále pak silnicí II/263, resp. hranicí Ústeckého a Libereckého kraje, silnicí I/15 po Ústěk a silnicí II/260 přes Levín, Lovečkovice a Zubrnice.

Obvodová část ohraničeného území se vyznačuje zajímavými turistickými cíli, které jsou již dnes využívány, nebo jejichž potenciál využití je velký a může zlepšit celkový zájem o celé řešené území. Vnitřní část řešené oblasti se však vyznačuje devastací sakrálních památek, kulturního dědictví a původního společenského života vůbec. Rozsah turistických služeb a atraktivit je mizivý, vnitřní část oblasti Verneřické středohoří není proto pro potenciální návštěvníky atraktivní.

V současné době je Destinační agenturou České středohoří a partnery připravován projekt. V rámci něho dojde k vytvoření nově značené turistické trasy se zaměřením na příběhy stávajících i zaniklých sakrálních památek, doplněné představením lidové architektury a informacemi o historických osobnostech. Výsledkem bude přilákání návštěvníků do této destinace.

Seznam ubytovacích zařízení:

Ubytovací zařízení ve městě Ústěk jsou velice rozmanitá. Turista může vybírat ubytování v kempech, jak ve stanech, tak i v chatách a chatkách, v penzionech, ubytovnách nebo hotelích. Najednou v celé oblasti je možné ubytovat v penzionech, ubytovnách a hotelích přibližně 260 turistů plus dalších asi 200 turistů v chatových osadách a kempech.

Tabulka č. 9: Seznam ubytovacích zařízení v obci Ústěk

Seznam ubytovacích zařízení v obci					
Název	Adresa	Kategorie	Sezónní provoz	Počet pokojů	Počet míst pro stany a karavany
SPORTHOTEL PATRIOT	Ústěk, Ústěk-Českolipské Předměstí, Sídliště pionýrů 263	Hotel ****	celoroční provoz	11 až 50	žádné
HOTEL RACEK	Ústěk, Ústěk-České Předměstí, Levínská 2	Hotel *	celoroční provoz	11 až 50	žádné
PENZION U RYBNÍKA	Ústěk, Ústěk-Českolipské Předměstí, Rybniční 2	Penzion	letní provoz	11 až 50	žádné
ATC CHMELARŤ PLÁŽ 1	Ústěk, Ústěk-České Předměstí, Levínská - I.pláž 3	Kemp	letní provoz	51 až 100	51 až 100
AUTOKEMP ZÁTIŠÍ	Ústěk, Ústěk-České Předměstí, 1. máje 4	Kemp	letní provoz	11 až 50	11 až 50
KEMP LINDA	Ústěk, Ústěk-České Předměstí, Levínská 1	Chatová osada	letní provoz	10 a méně	žádné
REKREAČNÍ CHATY	Ústěk, Ústěk-České Předměstí, 1. máje 2	Chatová osada	letní provoz	10 a méně	žádné
TORNŮV MLÝN	Ústěk, Starý Týn 42	Turistická ubytovna	letní provoz	11 až 50	žádné
UBYTOVNA A HOTEL RACEK	Ústěk, Ústěk-České Předměstí, Levínská 2	Turistická ubytovna	celoroční provoz	11 až 50	žádné
STATEK POD KALVÁRIÍ	Ústěk, Ostré 22	Ostatní zařízení jinde nespecifikovaná	celoroční provoz	10 a méně	žádné

Zdroj: Český statistický úřad 2015

Shrnutí

Největším problémem je vysoká a také dlouhodobá nezaměstnanost. Může být způsobena nižší vzdělaností strukturou obyvatelstva a také absencí většího zaměstnavatele v této oblasti. Lidé jsou nuceni za práci dojíždět. To je největším problémem hlavně v místních částech, ze kterých se za prací obtížně dojíždí. S vysokou nezaměstnaností pak úzce souvisí také sociálně patologické jevy ve společnosti.

Zemědělství je důležitým pracovním odvětvím, zejména pěstitelství chmele, ovoce a rostlinné prvovýroby. Město Ústěk je poměrně dobře vybaveno různými službami. Cestovní ruch je pro město Ústěk velmi lukrativním segmentem domácího trhu, který umožňuje zvyšovat počty pracovních příležitostí a zlepšovat kvalitu poskytovaných služeb. Důraz je třeba klást na podporu forem turistiky, které jsou šetrné k životnímu prostředí.

A.1.4 Infrastruktura

Technická infrastruktura

Zásobování vodou

Město Ústěk je zásobováno pitnou vodou z veřejné vodovodní sítě (skupinový vodovod Ústěk). Vodovody provozuje Severočeské vodovody a kanalizace a.s. .

Kanalizace

Území Ústěku má vybudovanou soustavnou kanalizační síť, která pokrývá celé současně zastavěné území. Odpadní vody z Ústěku jsou přiváděny na městskou čistírnu odpadních vod. Stoková síť je celkově v provozuschopném stavu, ovšem technický stav v některých lokalitách je především vlivem stáří fyzicky dožitý a poškozený. V okolních obcích byla postupně budována nesoustavná kanalizační síť. Zaústují do nich dešťové odpadní vody, splaškové odpadní vody předčištěvané v septicích i bez předčištění.

Kanalizaci provozuje Severočeské vodovody a kanalizace a.s. .

Zásobování plynem a teplem

Území města je plynofikováno. Zásobování teplem je individuální (plyn, elektřina). Velký počet domácností má zdroje vytápění na tuhá paliva.

Zásobování elektrickou energií, veřejné osvětlení

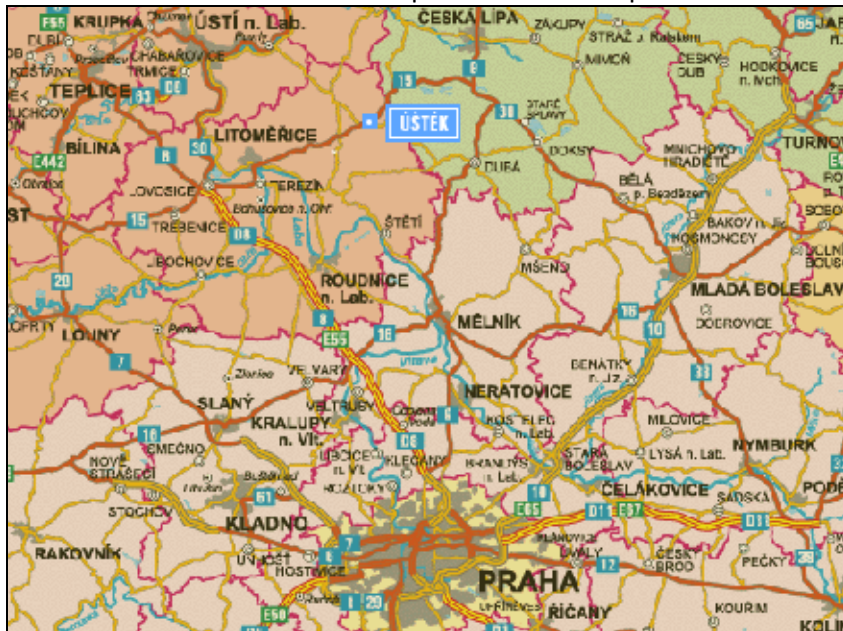
Spotřeba elektrické energie je zajišťována z rozvodné soustavy 22kV napájené ze spínací stanice v Ústěku.

Dosahy mobilních operátorů ve městě jsou na dobré úrovni. V okrajových částech a některých místních částech je pokrytí signálem poněkud slabší, hlavně pak mobilním internetem. Zájemci o internetové připojení si mohou vybírat z několika dodavatelů na trhu. Televizní signál – vysílač Buková hora, kabelová TV. Veřejné osvětlení se bude postupně modernizovat.

Dopravní infrastruktura

Nejvýznamnější dopravní trasou na území města je silnice I/15, spojující Ústěk s Litoměřicemi a Českou Lípou. Významná je také silnice II/260, která spojuje Ústěk a Ústí nad Labem. Komunikace v místních částech a na území města jsou v horším stavu.

Obrázek č. 16: Dopravní situační mapa



Zdroj: www.mesto-ustek.cz

Silniční doprava

Území města Ústěk neprotíná žádná dálnice ani rychlostní komunikace, pouze na okraji města je komunikace I/15, spojující Ústěk s Litoměřicemi a Českou Lípou. V minulosti byl vybudován obchvat, který odvádí dopravu mimo centrum města.

Železniční doprava

Městem Ústěk vede pouze jediná železniční trať, která spojuje město s městy Česká Lípa a Litoměřice, Lovosice. V minulosti fungovala trať Ústěk – Lovečkovice - Velké Březno, která však byla v roce 1978 zrušena.

Obrázek č. 17 : Vlakové nádraží města Ústěk



Zdroj: www.mesto-ustek.cz

Cyklodoprava

Cyklodoprava je ve městě Ústěk a okolí nerozvinutá. Je zde však potenciál spolupráce s Destinační agenturou České středohoří pro vytipování a vytvoření sítě cyklostezek a cyklotras. Chybí mobiliář pro cyklisty a doprovodné služby související s cykloturistikou ve městě i v místních částech.

Dopravní obslužnost

V Ústěku je k dispozici jak autobusová, tak vlaková veřejná doprava. Městská doprava není, ale je možno využívat dopravu i mezi jednotlivými městskými zastávkami na trasách autobusové dopravy.

Nejintenzivnější spoje autobusové dopravy jsou na trase mezi Litoměřicemi, Štětím, Roudnicí nad Labem, a také Ústím nad Labem, kam dojíždí lidé do práce, do školy, za lékařskou péčí nebo různými službami. Cesta do Litoměřic trvá v závislosti na vybrané lince kolem 30 minut. Ve všední den je z Ústěku do větších měst vysláno desítky autobusových linek. O víkendech je celkový počet autobusů na této trase omezen. Celková četnost spojů na těchto trasách je dostačující. Problémem však může být špatná návaznost spojů.

Co se týče autobusových spojů do dalších měst regionu, je situace o něco horší. Cestování směrem do České Lípy a Ústí nad Labem je možné autobusy, častější jsou ale vlakové spoje (s přestupem nebo přímé). V Ústěku je vlaková zastávka na trase Česká Lípa – Litoměřice horní nádraží – Lovosice.

Autobusové linky ve městě a MČ provozují BusLine, ČSAD Slaný, a BDS-BUS s.r.o. Jsou to tyto linky:

Linka 001452 - Bahratal-Ústí n.L.-Ústěk-Verneřice

Linka 550901 - Litoměřice-Ústěk

Linka 552623 - Litoměřice-Býčkovice-Liběšice

Linka 552626 - Liběšice-Lovečkovice,Touchořiny

Linka 552635 - Ústěk-Drahobuz-Štětí,Hněvice

Linka 552639 - Ústěk-Ústěk,Konojedy

Linka 552642 - Litoměřice-Polepy,Hrušovany-Štětí,Brocno

Linka 552643 - Roudnice n.Labem-Polepy-Liběšice-Ústěk

Linka 552649 - Štětí,Hněvice-Snědovice,Strachaly-Ústěk

Linka 552672 - Dušníky-Roudnice n.Labem-Štětí-Dubá

Linka 592458 - Ústí n.L.-Krupka-Teplice,Sobědruhy

Město Ústěk provozuje vlastní autobusovou linku, která v roce 2015 končí.

Vlakové spojení

Vlaková trať Česká Lípa – Ústěk – Lovosice s další možností přestupů do jiných okresních měst, krajských měst i města Prahy. Stanice je přístupná bezbariérově bez pomoci zaměstnance (t. j. přístup z přednádraží na alespoň jedno nástupiště jakýmkoli způsobem - i vně budovy) bez možnosti dalších služeb. Ve stanici je úschovna, čekárna pro cestující, elektronický výdej jízdních dokladů, úschovna kol.

Četnost spojení ve všední den do České Lípy 9, do Lovosic 11, a o víkendy na oba směry 8 spojů každé dvě hodiny. Tato vlaková zastávka je dostačující a plně využívaná jak místními obyvateli, tak turisty.

Shrnutí

Město Ústěk je zásobováno pitnou vodou z veřejné vodovodní sítě. Na území města je vybudována soustavná kanalizační síť, která pokrývá celé současně zastavěné území. Odpadní vody z Ústěku jsou přiváděny na městskou čistírnu odpadních vod. Její kapacita je v současné době plně využita a není možné napojit další zdroje bez rozšíření kapacity.

Území města je plynofikováno. Zásobování teplem je individuální (plyn, elektřina). Některé domácnosti mají zdroje vytápění na tuhá paliva. Spotřeba elektrické energie je zajišťována z rozvodné soustavy 22kV napájené ze spínací stanice v Ústěku.

Dosahy mobilních operátorů ve městě jsou na dobré úrovni. V okrajových částech a některých místních částech je pokrytí signálem poněkud slabší, hlavně pak mobilním internetem.

Nejvýznamnější dopravní trasou na území města je silnice I/15, spojující Ústěk s Litoměřicemi a Českou Lípou. Významná je také silnice II/260, která spojuje Ústěk a Ústí nad Labem. Městem rovněž prochází jednokolejná železniční trať č. 087 spojující Lovosice a Českou Lípou. Je zde tak k dispozici jak autobusová, tak vlaková veřejná doprava. Městská doprava zde není. Je možno využívat dopravu mezi jednotlivými městskými zastávkami na trasách autobusové dopravy.

A.1.5 Vybavenost

Bydlení

Dle SLDB z roku 2011 bylo za obec Ústěk evidováno zhruba 1500 bytů. Přibližně jednu třetinu bytového fondu tvoří bytové domy a zbylé dvě třetiny rodinné domy. Také zhruba jedna třetina všech bytů se nachází v domech, které pochází z doby do roku 1919. Průměrné stáří obydlených domů je 75,5 let. Do vlastnictví obce spadá dle SLDB 172 bytů což je 11,5% z celkového počtu.

Tabulka č. 10: Bytový fond obce Ústěk dle SLDB 2011

Ústěk (okres Litoměřice)							
Byty celkem			1 492				
Počet bytů	druh domu	bytový dům	395				
		rodinný dům	1 034				
		z toho	<table border="1"> <tr> <td>samostatný</td> <td>.</td> </tr> <tr> <td>dvojdomek</td> <td>.</td> </tr> </table>	samostatný	.	dvojdomek	.
		samostatný	.				
		dvojdomek	.				
ostatní budovy	63						
z toho	<table border="1"> <tr> <td>ubytovací zařízení pro dlouhodobé bydlení</td> <td>38</td> </tr> </table>	ubytovací zařízení pro dlouhodobé bydlení	38				
ubytovací zařízení pro dlouhodobé bydlení	38						
Byty celkem			1 492				
Počet bytů	druh vlastnictví	fyzická osoba	650				
		bytové družstvo	114				
		spoluvlastnictví vlastníků bytů (jednotek)	84				
		obec	172				
		stát	5				
		jiná právnická osoba	.				
		kombinace vlastníků	.				
		nezjištěno	.				
Byty celkem			1 492				
Počet bytů	období výstavby domu	1919 a dříve	428				
		1920-1945	.				
		1946-1960	.				
		1961-1970	.				
		1971-1980	134				
		1981-1990	.				
		1991-2000	.				
		2001 - 2011	72				
		nezjištěno	.				

Zdroj: Veřejná databáze ČSÚ

Jak můžeme vidět z tabulky č. 10, za deset let od roku 2001 bylo na území města postaveno 72 nových bytů. Nejvíce jich bylo postaveno mezi lety 2004 – 2008, jak nám ukazuje následující tabulka.

Tabulka č. 11: Dokončené byty v obci Ústěk mezi roky 1999 - 2013

Dokončené byty v letech		
1999-2003	2004-2008	2009-2013
10	52	14

Zdroj: www.czso.cz

Školství a vzdělávání

Ve městě Ústěk se nachází Mateřská škola PASTELKA, Základní škola Aloise Klára a Základní škola praktická Ústěk.

Mateřská škola má stanovenou kapacitu 100 dětí. Školku navštěvují děti od 3 (2,5) – 6,5 (7) let (děti s OŠD). V současné době navštěvuje školku cca 80 dětí. Ředitelkou školy je Mgr. Pavlína Čurdová. Dále zde pracuje šest pedagogů, uklízečka, školnice, vedoucí školní jídelny a dvě kuchařky, celkem tedy 12 zaměstnanců. Rozsáhlé stavební úpravy, které radikálně zlepšily kvalitu vnějšího i vnitřního prostředí mateřské školy proběhly v období roku 1979 – 1981. Počet zapsaných dětí stoupl na 102. V roce 1991 byla zřízena speciální třída pro děti s vadami řeči. 1. 1. 2003 vstoupila „Mateřská škola s jídelnou“ do právní subjektivity, jejím zřizovatelem je MěÚ v Ústěku. Ve školním roce 2005/2006 v souvislosti s navýšením počtu dětí byla znovu obnovena čtvrtá třída. V současné době fungují třídy: Kuřátka, Berušky, Rybičky a Myšky. Věkové složení dětí ve třídách je homogenní, jen speciální třída je většinou heterogenní. V současné době využívá mateřská škola celou dvoupatrovou budovu v klidné části města. Poloha mateřské školy je velice výhodná vzhledem k dostupnosti přírodních lokalit. Školní jídelna zajišťuje celodenní stravování dětí i všech pracovníků mateřské školy, nabízí obědy pro místní seniory.⁵

Kapacita školky je dostačující, v současnosti se pedagogové setkávají s tendencí umisťovat mladší děti tří let do školek. Budova nebyla původně postavena jako školka. Jsou zde určité prostorové limity, ale stav je vyhovující. V minulosti byla provedena rekonstrukce střechy, ale práce nebyla zřejmě odvedena kvalitně. Místy zatéká a je potřeba rekonstrukce kolem oplechování. Při potřebě navýšení kapacity je možno využít velké podkroví a půdní prostory. Stavební úpravy by však byly poměrně nákladné. Poplatky jsou v současné době 240 Kč/měsíc. Výše poplatků je nastavena spíše přátelsky pro sociálně slabší rodiny. Dle zákona je možné zvýšení do hranice cca 550 Kč. V úvahu by připadalo zvýšení na cca 300 – 350 Kč, do kterého už by bylo možné zahrnout v současné době zaváděné kurzy anglického jazyka. Pro sociálně slabší rodiny je zde možnost odpuštění poplatku a ekonomicky aktivní mají možnost odpočtu z daní. Navýšení poplatku je jednou z možností, jak navýšit příjmy, které v současné době sotva stačí pokrýt základní výdaje. Materiální vybavení je dostačující až na nevyhovující oplocení. V úvahu by připadalo vybudování naučné stezky u nivy Červeného potoka nebo přírodní vzdělávací hřiště. Problémem je spojení školky s rybníkem Chmelař po zrušení přechodu na silnici č. 15.


Přesný rok založení základní školy v Ústěku není znám. Připomíná se však již před třicetiletou válkou, kdy byla dle tehdejšího charakteru čistě česká. V nejstarších listinách se mluví již o kantoru a jeho požitcích. Správce ústěcké školy (rektor) měl na počátku 16. století k ruce jednoho učitele (kantor). Školní budova byla ve vlastní budově vedle německé brány v roce 1575 nově opravena. Později po požáru byla nově postavena na místě, kde se dnes nachází budova zdravotního střediska. V 18. století prodala obec starou budovu a umístila školu do obecního domu. Tato škola stála asi 100 let. V roce 1856 byla obrovským požárem, který zachvátil velkou část města, úplně zničena. Již následujícího roku překročila obec k výstavbě další školy. V roce 1871 bylo vydáno povolení ke zřízení chlapecké měšťanské školy. Třídy této školy se však nacházely ve dvou různých budovách, a tak vznikly plány na postavení nové, prostorné školní budovy, která by pojala všechny ročníky obecné i měšťanské školy. Stavba školy započala 30. dubna 1894 a 29. září

⁵ www.pastelka-ustek.webgarden.cz

1895 se konalo slavnostní vysvěcení. Nová školní budova se stala čestným pomníkem školního přátelství a obětavosti ústěckých obyvatel. Tato budova slouží svým účelům i dnes - na začátku 21. století.⁶

Ředitelkou školy je Mgr. Renata Opočenská. Dále zde pracuje zástupce ředitele, výchovný poradce, metodik prevence, deset kantorů, dvě vychovatelky školní družiny, vedoucí Domu dětí a mládeže, a šest provozních pracovníků (vedoucí jídelny, školník, účetní a uklízečky). Celkem ve škole pracuje tedy 23 zaměstnanců. Kapacita školy je cca 300 žáků a v současné době je obsazena cca ze dvou třetin. Historická budova je velmi cenná, ale projevuje se to na nákladech na údržbu. Jsou potřeba instalovat nová okna. Ošetřena není bezpečnost budovy, nové vchodové dveře u všech vstupů a zabezpečení vstupu u školní družiny. Absolutně nevyhovující je tělocvična. K budově školy a družiny patří malý pozemek, který slouží na pěstitelské práce. Zeď tohoto pozemku a oplocení je také v nevyhovujícím stavu. Ke škole ještě patří budova dílen, která je také ve špatném stavu. Mezi těmito budovami se ještě nachází asfaltové nevzhledné prostranství, které slouží jako parkoviště a místo pro sběr tříděného odpadu. Na těchto pozemcích v těsné blízkosti školy je velký prostor pro realizaci klidové a oddechové zóny pro žáky. Šatny a sociální zázemí v suterénu jsou také nevyhovující a chybí sprchy. Vybavení kabinetů je zastaralé. Škola disponuje rozsáhlým půdním prostorem, který je také ve špatném stavu. Do budoucna možnost využít jako ateliér, ale rekonstrukce by byla velmi nákladná. Nábytek a vybavení ve třídách se pozvolna obnovuje. U domu dětí a mládeže u rybníka Barvíř se nachází asfaltové hřiště, které škola využívá na určité druhy atletických sportů. Toto hřiště by také potřebovalo rekonstrukci. Dům dětí a mládeže nabízí řadu kroužků, cca 15 i pro ty, kteří nenavštěvují ZŠ.

Obrázek č. 18: ZŠ Aloise Klára Ústěk



Zdroj: www.im.foto.mapy.cz

Základní škola praktická v Ústěku je zařízením pro žáky se specifickými vzdělávacími potřebami malotřídního charakteru respektive rodinného typu, což umožňuje vysoce individuální způsob výuky. Budova školy se pak nachází na kraji historického centra města, nicméně i přes tuto danou polohu máme velice blízko přírodě, což je vynikající pro potencionální vycházky do přírody. Do vybavení školy samozřejmě patří počítačová učebna, malá tělocvična, prostory školní družiny a klubu. Bezprostředně s budovou sousedí školní pozemek, jenž primárně slouží k výukovým aktivitám. Naši žáci jsou vzděláváni v programu určeném pro lehký mentální deficit, tedy dle ŠVP Základní školy praktické – „Klíč“. Budova byla postavena v roce 1829. Jednalo se o účelovou stavbu pro velké řeznictví. Tomuto záměru sloužila budova až do května 1945. Do srpna 1950 byla v budově umístěna sběrna odpadových surovin. Jako školní zařízení je budova využívána od září 1950. Již od počátku škola sloužila jako malotřídní. Nejprve se vyučovalo v jedné, později ve dvou třídách. V sedmdesátých letech se počet tříd ustálil na čtyřech. Po rekonstrukci v devadesátých letech se kapacita zvýšila na 50 žáků a 5 tříd. Od 1. 9. 2012 škola přechází pod litoměřické ředitelství. Zaniká tak dosavadní název Základní škola praktická, Ústěk, 1. máje 59, příspěvková organizace a nově působí pod následující hlavičkou: Základní škola speciální, Základní škola praktická a Praktická škola,

⁶ <http://www.zs-ustek.cz/6-historie-skoly.html>

Litoměřice, Šaldova 6, příspěvková organizace - detašované pracoviště Ústěk, zřizovatelem organizace je Ústecký kraj⁷

Ředitelem školy je Mgr. Jan Preis, zástupce Mgr. Jana Vrtílková. Funguje zde školní družina, výchovný poradce, dva pedagogičtí pracovníci, dva správní zaměstnanci a školnice. Celkem tedy 9 zaměstnanců. Kapacita školy je 44 žáků a v současnosti ji navštěvuje 22 žáků, tedy 50% kapacity.

Zdravotnictví

Na území města Ústěk fungují tato zdravotnická zařízení: MUDr. Libuše Šanderová - provoz ordinace praktické lékařky pro děti a dorost, MUDr. Eva Vraštilová a MUDr. Petr Vraštil - provoz ordinace praktického lékaře pro dospělé, MUDr. Jiřina Suchánková - provoz ordinace praktického lékaře stomatologa, Rehabilitace MUDr. Hassan Mezian, s.r.o. - provoz rehabilitační a fyzioterapeutické ordinace, MUDr. Otmar Sova - provoz gynekologické ordinace, Zdravotnická záchranná služba Ústeckého Kraje - Výjezdová základna Ústěk, Lékárna Ústěk.

Primární péči o dospělou populaci zajišťovalo k 31. 12. 2013 v České republice celkem 5 331 praktických lékařů pro dospělé (přepočtený počet na plné úvazky). Na 1 úvazek praktického lékaře pro dospělé připadalo v republikovém průměru 1 623 registrovaných pacientů. Nejnižší počet registrovaných pacientů na 1 úvazek lékaře je dlouhodobě v Hl. m. Praze a v kraji Olomouckém (cca 1 410 registrovaných pacientů na 1 úvazek lékaře). Naopak nejvyšší počet registrovaných pacientů na 1 úvazek lékaře vykázal kraj Středočeský (1 819) a dále kraje Pardubický, Ústecký, Vysočina, Liberecký a Královéhradecký (všechny přes 1 700, seříděny sestupně).⁸

Dle zjištěných informací se počet registrovaných pacientů u ordinace praktického lékaře pro dospělé MUDr. Evy Vraštilové pohybuje nad dvěma tisíci. Toto vysoké číslo vzhledem k průměru ČR je způsobeno vysokým počtem místních částí a spádových obcí, které pod Ústěk spadají. V této ordinaci však fungují dva lékaři, takže dostupnost péče můžeme hodnotit jako dostačující. Vzhledem k demografickému vývoji a stárnutí populace je však dobré do budoucna počítat s rozšiřováním těchto služeb. Problém, který se však netýká jen Ústěku, ale celého regionu, je nízký počet stomatologů. V Ústěku stomatologická ordinace funguje, ale díky nedostatku stomatologů v regionu se musí potýkat s vysokým počtem pacientů. Nejbližší nemocnice se nachází v 18 km vzdálených Litoměřicích.

Sociální péče

Ve městě Ústěk fungují dva domy s pečovatelskou službou s kapacitou 10 a 28 bytů. Menší kapacitu má starší objekt, který je v horším stavu. Je nutná investice do nového vytápění. Zastaralá je také elektroinstalace a rozvody vody. Vnitřní vybavení je také zastaralé. Do budoucna je také potřeba počítat se zateplením objektu. Větší kapacitu má nový objekt, který byl otevřen v roce 2007. Jedná se o bytový dům se sociálními službami. „Výstavba DPS stála 22 milionů korun, přičemž 18 milionů pokryla státní dotace z Ministerstva pro místní rozvoj, zbylé 4 miliony uhradilo město Ústěk.“⁹ Přesto, že se jedná o novou stavbu s moderním vybavením, i zde se objevují určité nedostatky v komfortu pro uživatele, jako nevyhovující sprchové kouty, otevírání oken, nebo absence venkovní zastřešené pergoly.

Kultura

Ve městě se nachází kulturní dům z dob socialismu, který svým vzhledem příliš nezapadá do okolního rázu historického středu města a ostře kontrastuje s budovou hradu a Pikartské věže, které se nachází v jeho těsné blízkosti. Město do budoucna počítá s úpravou vnějšího vzhledu a blízkého okolí, aby tento objekt zapadl do historického jádra města. Tento kontrast je určitě výzvou pro architektky. V roce 2014 zde byly vybudovány nové bezbariérové veřejné toalety. Na sále se konají různé společenské akce a

⁷ www.zssaldova.cz

⁸ www.uzis.cz

⁹ www.litomericky.denik.cz

plesy. Možným dalším využitím, hlavně přes zimní období je provozování drobných sportovních aktivit, jako je badminton, stolní tenis nebo různé pohybové aktivity jako zumba, aerobic atd. Pro toto využití by se zde muselo dobudovat zázemí jako šatny a sprchy.

Dále se ve městě nachází budova kina, která slouží hlavně ke školním akcím a vystoupením díky blízkosti vedle školy. Jako kino již nefunguje z důvodu malého zájmu diváků a velké konkurence v podobě nejmodernějších kin v Ústí nad Labem, Litoměřicích a České Lípě, kam jsou lidé za nejnovějšími filmy ochotni dojíždět. Budova již také není v nejlepším technickém stavu a její provoz pro kulturní akce na přijatelné úrovni bude do budoucna od města vyžadovat nemalé investice. Z neziskových organizací ve městě fungují Kulturní sdružení města Ústěk, Divadelní spolek PIK-ART, Občanské sdružení pro synagogu a hřbitov a Spolek pro obnovu památek Ústěcka, a další NO, které ve spolupráci s městem pořádají různé kulturní akce, představení a výstavy. Mezi nejznámější a nejnavštěvovanější kulturní akce patří Dobývání jezera piráty a tradiční jarmarky, kterých se koná pět do roka. Několik zajímavých kulturních akcí do roka se také koná na vrchu kalvárie na Ostré. Funguje zde galerie U brány, v Lukově pak galerie Na Gruntu. Různé výstavy se také konají v budově fary. V Pikartské věži pak funguje Muzeum čertů a pan B. Košťál provozuje Muzeum historických pohlednic Ústěcka. V budově bývalé hasičské zbrojnice se nyní nachází tkalcovna Anima, kde se pořádají různé workshopy. V Ústěku také funguje knihovna a základní umělecká škola. V roce 2015 byl také založen nový pěvecký sbor.

Sport a tělovýchova

Sportovní činnost vyvíjí TJ Slavoj Ústěk. Tradičním sportem je kopaná, které se věnují všechny věkové kategorie. Rozvoj sportu brzdí nedostatek kvalitních sportovišť. Citelně chybí hlavně prostorná tělocvična. Částečně měla situaci řešit přestavba nevyužívaného nákupního střediska na ulici Polské lidové armády na sportovně relaxační centrum s bowlingem, posilovnou, saunou a dalším zařízením. Okolí Ústěka je vyhlášené řadou dobrých terénů pro cykloturistiku.

Ve městě Ústěk působí několik organizací a spolků (viz příloha č. 5) zaměřených na sport.

Volný čas

Ve městě Ústěk působí několik organizací a spolků (viz příloha č. 5) se zaměřením na trávení volného času dětí, dospělých i seniorů. V těchto organizacích je možné trávit volný čas formou zájmových činností nebo se společně s nimi účastnit na pořádání jednotlivých akcí. Pro děti a mládež je velmi důležité fungování DDM při Základní škole Aloise Klára.

Shrnutí

Bydlení ve městě Ústěk a jeho místních částech je na dobré úrovni. Dle SLDB z roku 2011 bylo za obec Ústěk evidováno zhruba 1500 bytů. Přibližně jednu třetinu bytového fondu tvoří bytové domy a zbylé dvě třetiny rodinné domy.

Kapacity všech školských zařízení jsou dostačující. Dostupnost také i přes velký počet místních částí. Nevyhovující je tělocvična základní školy a také její technické vybavení. Za vyššími stupni vzdělání žáci dojíždějí do větších spádových měst. Ohrožením může být vzrůstající drogová kriminalita v regionu a počet uživatelů. Důležitý je důraz na prevenci před těmito negativními vlivy. Pozitivem je fungování DDM, který nabízí různé kroužky a aktivity.

Dostupnost zdravotní péče i přes velký počet místních částí můžeme hodnotit kladně. Fungují zde také specializovaná pracoviště jako rehabilitace a gynekologie. Velkým přínosem bylo zřízení základny záchranné služby Ústeckého kraje, čímž se výrazně zkrátily dojezdové časy rychlé záchranné služby v této oblasti. Negativním jevem do budoucna může být stárnutí populace a hlavně vysoký počet starších obyvatel v místních částech.

Ve městě Ústěk fungují dva domy s pečovatelskou službou s kapacitou 10 a 28 bytů. Menší kapacitu má starší objekt, který je v horším stavu. Je nutná investice do nového vytápění. Zastaralá je také

elektroinstalace a rozvody vody. Vnitřní vybavení je také zastaralé. Do budoucna je také potřeba počítat se zateplením objektu.

Kulturní vyžití ve městě je celkem pestré a bohaté. Organizátoři kulturních akcí, když vynecháme jarmarky a piráty, se potýkají s nezájmem místních občanů o tyto akce. Volný čas je možné trávit jak sportem různého zaměření, tak i účastí v kroužcích a na aktivitách pořádaných neziskovými organizacemi, spolky a příspěvkovými organizacemi města.

A.1.6 Životní prostředí

Město Ústěk se nachází v Ústeckém kraji, na území bývalého okresu Litoměřice. Území města se skládá celkem z 19 katastrálních území, na kterých se nachází 24 částí. Jedná se zpravidla o menší vesnice, které byly k městu v minulosti připojeny. Ve městě bylo k 31. 12. 2012 evidováno celkem 2 811 obyvatel, z toho 1 409 mužů a 1 402 žen. Celková rozloha činí 7 495 ha, z toho 59,7 % rozlohy tvoří zemědělská půda (přičemž 40,4 % celkové rozlohy je orná půda, 1,9 % chmelnice, 1,1 % zahrady, 0,5 % ovocné sady a 15,8 % trvalé travní porosty), 30,9 % rozlohy tvoří lesní půda, 1,3 % vodní plochy, 1,2 % zastavěné plochy a 6,9 % ostatní plochy.

Město je tvořeno malým historickým jádrem, dvěma předměstími a 21 vesnickými místními částmi. Ostroh nad údolím Úštěckého potoka byl osídlen už v pravěku. Archeologické nálezy jsou i z 10. století. Ve 14. století zde pánové z Michalovic vybudovali hrad a 1361 byl Ústěk vyhlášen za město. Střed města se zachovalými pozdně gotickými měšťanskými domy byl vyhlášený městskou památkovou rezervací.

Stav životního prostředí

Kvalita půd, míra ohrožení erozí

Na katastru města je půdní erozí ohroženo několik lokalit a tato problematika je průběžně monitorována.

Kvalita ovzduší

Na území Úštěcka je kvalita ovzduší na velmi dobré úrovni. Špatná je situace během topné sezóny v centru města i přes to, že je území města plynofikováno. Ve městě a okolí není žádný významný průmyslový znečišťovatel ovzduší.

Problémem znečišťování ovzduší je také doprava na okraji města a hlavně v některých částech topení pevnými palivy.

Kvalita vody

Ve městě i místních částech je zaveden vodovod, potřeba pitné vody je řešena odběrem z kvalitních místních zdrojů.

Ve městě se nachází čistička odpadních vod. Ke zlepšení situace v této oblasti bude pozornost zaměřena na vybudování čističek odpadních vod v místních částech, kde ještě nejsou vybudovány.

Míra ohrožení hlukem, existence protihlukových stěn a podobných zařízení

Nejvýznamnějším zdrojem hluku ve městě je automobilová doprava. Vzhledem k poloze hlavní komunikace není o instalaci protihlukových stěn uvažováno.

Plochy brownfields

Ve městě se nacházejí lokality s ekologickými zátěžemi. Jsou to opuštěná území s rozpadajícími se budovami, nevyužitými stavbami a nefunkčními průmyslovými zónami.

- ✓ Objekt bývalé Elite na sídlišti Pionýrů
- ✓ Objekt bývalé chmelárny v ul. Polské lidové armády.

Odpadové hospodářství

Odpadové hospodářství je řešeno prostřednictvím Technických služeb města Ústěk - Ústěcké služby, spol. s r.o. Odpady jsou soustřeďovány ve sběrném dvoře.

Sběrný dvůr: provozovatel BEC odpady s.r.o., provozovna Konojedská ulice, Ústěk, provozní doba út., čt. so. 9:00-17:00 hod., seznam odpadů je k dispozici u obsluhy sběrného dvora.

Svoz komunálního odpadu ve městě a v místních částech zajišťují firmy BEC a AVE. Ve městě je zaveden sběr tříděných složek odpadů - papír, plast, směsné sklo, tetrapaky.

Město odkoupilo vytěžený kamenolom na Dubí Hoře a na tomto místě byla vybudována nová skládka, která byla zprovozněna v roce 1992. Skládka sloužila pro Ústěk a jeho místní části. Město nevlastnilo hutníci stroje a tak se odpady vrstvila a jen částečně hutnily a to pro město dostupnou technikou. Proto se uvažovalo skládku prodat profesionální firmě, která by skládku řádně hutnila a po naplnění kapacity skládky by skládku rekultivovala. Prodej skládky nebyl tehdejším zastupitelstvem schválen a tak byla skládka v roce 2006 pronajata českolipské společnosti AVE KS. Skládkování, podle integrovaného povolení, bylo povoleno do roku 2009. V tomto roce jí město převzalo zpět od nájemce a započaly přípravy na rekultivaci. Ta byla v té době vyčíslena na cca 22 milionů Kč.

V roce 2011 začali projektanti s úpravou projektu rekultivace, který by snížil náklady na rekultivaci skládky. Místo použití těsnící technologie použitím HDP folie na překrytí skládky nepropustnou vrstvou, byla zvolena technologie zatěsnění, jež se skládala z bentonitu a bentonitové rohože. Další snížení ceny rekultivace bylo použitím místních materiálů a to sedimentů z vytěženého rybníku Barvíř a také odpadového kameniva z kamenolomu Dubičná. Rekultivace skládky započala v r. 2013 a byla ukončena v roce 2015. Náklady na rekultivaci se podařilo snížit pod 6 milionů Kč. Městu i nadále zůstala povinnost starat se o skládku a to do roku 2039. Každý rok se na skládce musí provádět monitoring, který sestává z údržby tělesa skládky, z laboratorních odběrů skládkové vody a vody z kontrolních vrtů, měření sesedání skládky a odvoz skládkové vody na patřičnou ČOV.

Sdružení nakládání s odpady (SONO) Želechovice (dříve skládka Čížkovice).

Skládka odpadů "SONO", jejímž vlastníkem je Sdružení obcí pro nakládání s odpady a provozovatelem dceřiná společnost Sdružení SONO PLUS, s.r.o. slouží k ukládání povolených odpadů z převážné většiny území okresu Litoměřice a z části přilehlých okresů. Město Ústěk je členem tohoto sdružení, které mimo jiné zajišťuje pro své členské obce mobilní svoz nebezpečného odpadu v intervalech jaro – podzim.

Ochrana životního prostředí

Ústěk se nachází na rozhraní Českého středohoří (geomorfologický podcelek Verneřická pahorkatina) a České tabule (celek Ralská pahorkatina). Reliéf je zejména jižně od města Ústěk relativně členitý a významně se při jeho modelování uplatnila činnost vodních toků. Průměrná roční teplota se pohybuje okolo 8 °C a srážky pak okolo 700 mm ročně. Geologické podloží okolí města Ústěk budují v jižní části především třetihorní křídové sedimenty, v severní části pak najdeme především terciární bazalty, které tvoří vrcholy. Na ně navazují pyroklastické horniny a tufity. Horniny vulkanického původu jsou z velké části překryty kvartérními pokryvy sprašových hlín, případně svahovin. V údolí vodních toků pak najdeme kvartérní nívné sedimenty. Geologické podloží výrazně ovlivňuje i charakter půd, kdy zde převažují kambizemě a hnědozemě, v okolí rybníka Chmelař pak černice a podél vodních toků fluvizemě. Na vápnatých sedimentech najdeme rovněž pararendziny.

Jižně od města se nachází přírodní rezervace Na Černčí.

Obrázek č. 19: Povodí Labe



Povodí Labe (od Vltavy po Ohři)

Zdroj: www.edpp.cz

Ústěcký potok je pravobřežním přítokem Labe a pro Ústěk a pro jeho intravilán je hlavním recipientem. Jižně od vnitřního města je koryto Ústěckého potoka v intravilánu upraveno a opevněno. Koryto potoka je upraveno na průtok dvacetileté vody $Q_{20} = 13,0 \text{ m}^3/\text{s}$. Dále jižně od Ústěku, v úseku u obcí Tetčiněves, Rochov a Vědlice je inundační území. Jižní část povodí je výrazně postižena erozivní činností. Dochází zde k vytváření novotvarů, strží, k zanášení vodotečí a k podobným nežádoucím jevům.

Loubní potok se vlévá jižně pod Ústěkem z pravé strany do Ústěckého potoka. Část vody z povodí Loubního potoka se využívá k posílení přítoku do rybníka Chmelař.

Červený potok protéká městem v délce cca 1 km a na jeho východním okraji se z pravé strany vlévá do Ústěckého potoka. Původně byl tento potok jediným dodavatelem vody do rybníka Chmelař. Později však vzhledem k jeho menší vodnosti ve vztahu k velikosti výparu z volné hladiny Chmelaře byl postaven náhon z Levínského potoka, kterým se nadlepšují průtoky vody v Červeném potoce. V rámci výstavby tohoto náhonu bylo upraveno i koryto Červeného potoka před vtokem do rybníka Chmelař.

Shrnutí

Životní prostředí ve městě Ústěk a jeho místních částech je velice dobré. Je zde kvalitní půda pro pěstitelství, velmi dobré ovzduší (mimo centrum města během topné sezóny) i voda.

Celé území není ohroženo hlukem. Vede zde pouze jedna větší komunikace, a to na okraji města Ústěk. Nachází se zde několik objektů s rozpadajícími se budovami, nevyužitými stavbami a nefunkčními průmyslovými zónami.

Odpadové hospodářství je řešeno prostřednictvím Technických služeb města Ústěk a externích firem. Odpady jsou také soustředovány ve sběrném dvoře. Ve městě je zaveden sběr tříděných složek odpadů. Město má také rekultivovanou skládku Dubí Hora po bývalém kamenolomu, která sloužila k ukládání komunálního odpadu z Ústěku a jeho částí o velikosti zhruba jednoho hektaru. Na katastru

města není skladován radioaktivní či jinak nebezpečný odpad, který by ohrožoval obyvatelstvo a životní prostředí. Ve městě se nenacházejí žádné lokality s ekologickými zátěžemi.

Ústěk se nachází na rozhraní CHKO České středohoří s CHKO Kokořínsko. Reliéf je zejména jižně od města Ústěk relativně členitý a významně se při jeho modelování uplatnila činnost vodních toků.

A.1.7 Správa města

Městský úřad a kompetence města

Správní obvod pro výkon státní správy /pověřený obecní úřad/

město Ústěk a jeho územní obvod

obec Liběšice a její územní obvod

obec Lovečkovice a její územní obvod

obec Levín a její územní obvod

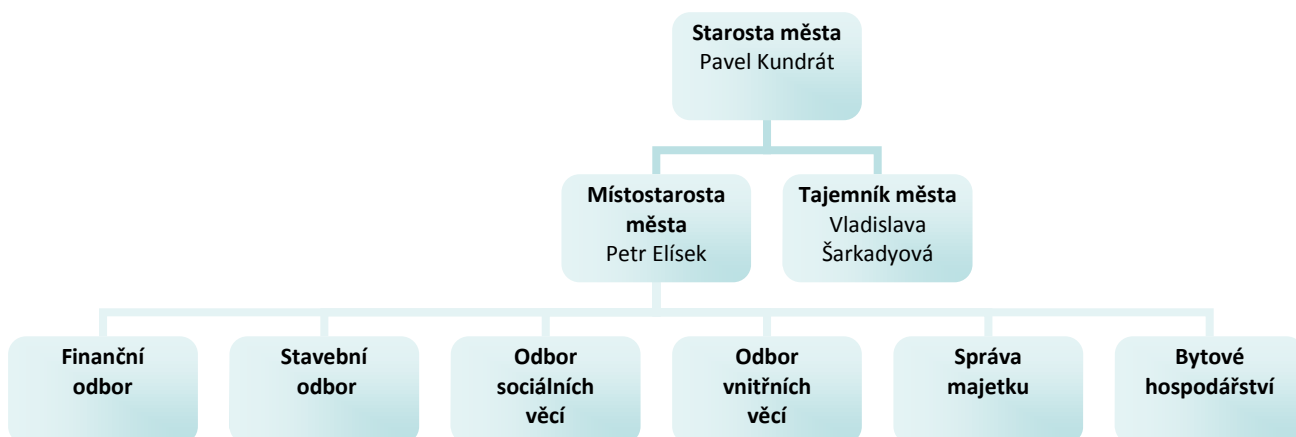
obec Chotiněves a její územní obvod

obec Horní Řepčice

Správní obvod pro výkon samosprávy

Město Ústěk a jeho spádové obce /Bílý Kostelec, Brusov, Dolní Vysoké, Držovice, Dubičná, Habřina, Julčín, Kalovice, Konojedy, Lhota, Ličenice, Lukov, Ostré, Rašovice, Robeč, Rochov, Starý Týn, Tetčiněves, Třebín, Vědlice, Zelený/

Diagram č. 1: Organizační struktura



Tabulka č. 12: Seznam příspěvkových organizací města

Zřizované organizace městem Ústěk			
Základní škola Aloise Klára Ústěk a DDM	IČ: 46770038	Polské lidové armády 11 Ústěk-Českolipské Předměstí 411 45 Ústěk	www.zs-ustek.cz
Mateřská škola Pastelka Ústěk	IČ:70983321	Vilová čtvrť 204 411 45 Ústěk	www.pastelka-ustek.webgarden.cz
Knihovna a Infocentrum		Mírové nám. 47 411 45 Ústěk	
Ústěcké služby, spol. s r.o.	IČ: 25418599	Rybniční 203 Ústěk-Českolipské Předměstí 411 45 Ústěk	www.kempustek.cz
Hasičský záchranný sbor		Polské lidové armády 272 Ústěk-Českolipské Předměstí 411 45 Ústěk	www.hzscr.cz

Zdroj: www.mesto-ustek.cz

Městský úřad Ústěk

Město Ústěk

Telefon: 416 795 609, fax: 416 795 363

WWW: <http://www.mesto-ustek.cz>

E-mail: podatelna: ustek@iol.cz, oficiální: ustek@iol.cz

IČO: 00264571, DIČ: CZ00264571

Bankovní spojení: Číslo účtu: 19-1003723399, kód banky: 0800, Česká spořitelna, a.s.

Úřední hodiny: Pondělí: 7:30 - 12:00, 12:30 - 17:00, Středa: 7:30 - 12:00, 12:30 - 17:00

Adresa: Městský úřad Ústěk, Mírové náměstí 83, 411 45 Ústěk

Finanční odbor

Zabezpečuje veškerý platební a zúčtovací styk, bankovní operace, převody finančních prostředků. Vede evidenci předpisů, odpisů a plateb k jednotlivým pohledávkám, účetnictví o pohybu majetku ve správě města, místní poplatky. Zpracovává rozbor hospodaření a vyúčtování finančních prostředků.

Stavební odbor

Do okruhu hlavních činností odboru výstavby a ŽP – obecného stavebního úřadu dle zákona č.183/2006 Sb., o územním plánování a stavebním řádu (stavební zákon) v platném znění patří zejména:

- ✓ Odbor výstavby a ŽP dále vykonává působnost silničního správního úřadu dle zákona č.13/1997 Sb., o pozemních komunikacích v platném znění.
- ✓ Odbor výstavby a ŽP vykonává státní správu dle zákona č.254/2001 Sb., o vodách a o změně některých zákonů (vodní zákon) v platném znění.
- ✓ Odbor výstavby a ŽP vykonává státní správu dle zákona č.86/2002 Sb., o ochraně ovzduší a o změně některých dalších zákonů (zákon o ochraně ovzduší) v platném znění.
- ✓ Odbor výstavby a ŽP vykonává státní správu dle zákona č.114/1992 Sb., o ochraně přírody a krajiny v platném znění.
- ✓ Odbor výstavby a ŽP vykonává státní správu dle zákona č.185/2001 Sb., o odpadech a o změně některých dalších zákonů v platném znění.

Odbor sociálních věcí

Odbor sociálních věcí a zdravotnictví zajišťuje základní sociální poradenství dle zákona č.108/2006 Sb., o sociálních službách, a dále dle tohoto zákona zajišťuje služby sociální péče formou pečovatelské služby na území Města Ústěk.

- ✓ pomáhá řešit prevenci a problematiku související se sociálním vyloučením osob z důvodu: zdravotního postižení, věku, rizikového chování a trestné činnosti, národnostních menšin, etnik a multikulturismu, náročné životní a dlouhodobé sociální situace jednotlivců i rodin
- ✓ vykonává terénní práci a jejím prostřednictvím vyhledává osoby vyloučené nebo ohrožené vyloučením ze společnosti - depistážní činnost
- ✓ na dožádání provádí šetření různých aspektů životní situace osob (policie, soudy, orgány SPOD, zdravotní péče atd.)
- ✓ spolupracuje s jinými státními, samosprávnými či neziskovými organizacemi

Odbor vnitřních věcí

Správní obvod:

Ústěk a integrované obce

Liběšice a integrované obce v přenesené působnosti

Lovečkovice a spádové obce v přenesené působnosti

Levín a spádové obce v přenesené působnosti

Chotiněves a spádové obce v přenesené působnosti

Horní Řepčice v přenesené působnosti

Základní působnosti:

majetek obce

matrika

správa pohřbišť

kultura

stížnosti

přestupky

evidence obyvatel

sekretariát

Vedoucí odboru zajišťuje:

Plní úkoly, které jsou zadány starostou, zástupcem starosty a tajemníkem

I. vedení evidence majetku města kupní smlouvy na nemovitosti a věci movité)

II. veškerou agendu matriky

III. správu pohřbišť

IV. kulturu

V. projednávání přestupků

VI. zástup na jednotlivých úsecích odboru

Hospodaření a majetek města

Údaje o plnění rozpočtu města Ústěk za rok 2014 jsou patrné z grafu č. 10. Saldo rozpočtu za rok 2014 bylo přibližně -13,5 milionu Kč. Skutečné saldo rozpočtu bylo přibližně -3,7 milionu Kč. Následující graf č. 11 ukazuje rozpočtové hospodaření města za období od roku 2011 do poloviny roku 2015.

Město Ústěk usiluje o financování rozvojových projektů z dotačních prostředků, které jsou získávány z regionálních, státních i evropských zdrojů. V roce 2014 činila částka získaná z dotačních titulů přibližně 8,7 mil. Kč

Město Ústěk je vlastníkem nemovitého majetku využívaného především městským úřadem a příspěvkovými organizacemi jako jsou např. mateřská škola, základní škola, dům dětí a mládeže atd. V místních částech se nachází také nemovitosti vlastněné městem. Jejich prostory jsou využívány např.

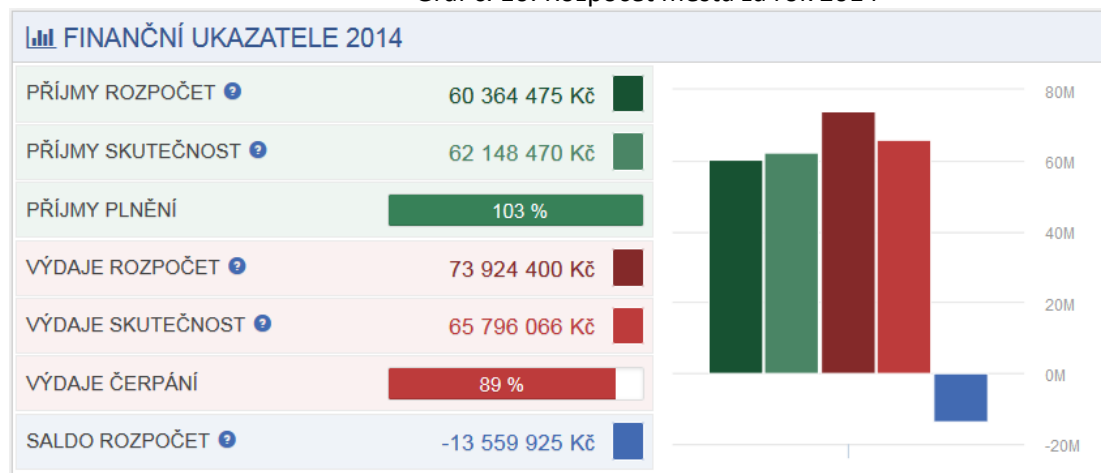
jako volební místnosti nebo společenské zařízení a také se jedná o budovy sborů dobrovolných hasičů. Velkou skupinu nemovitostí tvoří objekty a pozemky v areálu kempu a koupaliště Chmelař. Město je vlastníkem obecních bytů a bytů v domovech s pečovatelskou službou a také objektů, které pronajímá soukromým subjektům. Mimo výše uvedené jsou ve vlastnictví a správě města také chodníky a komunikace, vodovody, kanalizace, vodní nádrže, mostní stavby, hřbitovy, veřejná prostranství, veřejné osvětlení, cca 720 ha lesních pozemků a velké množství ostatních různorodých pozemkových parcel. Město je také vlastníkem velkého počtu památkově chráněných objektů včetně drobných sakrálních staveb. Záměrem města Ústěk je usilovat o prodej nevyužívaných městských nemovitostí a získané finanční prostředky investovat do rozvojových projektů.

Tabulka č. 13: Přehled přijatých dotací za rok 2014

Přehled přijatých dotací za rok 2014	
KÚ ÚK – Volby do zastupitelstev	156.000,- Kč
KÚ ÚK – Volby EU parlament	150.000,- Kč
KÚ ÚK – Výkon státní správy	2.277.800,- Kč
Úřad práce – VPP (UZ 13101)	907.746,- Kč
Úřad práce – VPP (UZ 13234)	389.965,- Kč
MK – MPR domy	1.170.000,- Kč
MK – PZAD hrad	900.000,- Kč
KÚ ÚK – Projektová dokumentace Habřina kanalizace	218.000,- Kč
KÚ ÚK – Obnova božích muk Tetčiněves	60.000,- Kč
KÚ ÚK – Obnova kapličky se zvoničkou Vědlice	60.000,- Kč
KÚ ÚK – Podpora hospodaření v lesích	116.650,- Kč
KÚ ÚK – Podpora hospodaření v lesích	554.865,- Kč
SZIF – Malotraktor	585.000,- Kč
SZIF – KD Ústěk	667.864,- Kč
SZIF – Rozhlas	9.377,50,- Kč
MŽP – Rozhlas	159.417,50,- Kč
MPO – Plynofikace ZŠ Praktická	312.832,- Kč
Dotace celkem	8.695.517,- Kč

Zdroj: Finanční odbor MÚ Ústěk

Graf č. 10: Rozpočet města za rok 2014



Zdroj: Finanční odbor MÚ Ústěk

Graf č. 11: Meziroční vývoj rozpočtu 2011 - 2015



Zdroj: Finanční odbor MÚ Ústěk

Bezpečnost

Policejní stanice Ústěk /detašované pracoviště OOP Litoměřice/

Adresa: Mírové náměstí 47, 411 45 Ústěk

Úřední hodiny: Po - pá; 7:30 - 15:30

Fax: 974 436 752, Telefon: 974 436 751

E-mail: krpulk.uo.lt.ps.ustek@pcr.cz

Vedoucí oddělení: npor. Bc. Robin Mráz

Policejní stanice Ústěk je součástí obvodu OOP Litoměřice

Spádové obce

Ústěk, Bílý Kostelec, Brusov, Bukovice, Dolní Chobolice, Dolní Nezly, Dolní Řepčice, Dolní Šebířov, Dolní Vysoké, Držovice, Dubičná, Habřina, Horní Chobolice, Horní Nezly, Horní Řepčice, Horní Vysoké, Hradec, Hradiště, Chotiněves, Jištěrpy, Lhota, Liběšice, Líčenice, Lovečkovice, Lukavice, Lukov, Lukovsko, Mladé, Muckov, Mukařov, Náčkovice, Ostré, Pohorsko, Rašovice, Robeč, Rochov, Soběnice, Srdov, Starý Týn, Tetčiněves, Julčín, Kalovice, Klínky, Knínice, Konojedy, Levín, Levínské Petrovice, Touchořiny, Trnoblany, Třebín, Vědlice, Zelený, Zimoř.

Kamerový systém

Na začátku května 2015 byla předána 1. etapa kamerového systému, který byl rozmístěn na vytipovaných lokalitách ve městě. Kamery jsou nainstalovány na čtyřech místech a jsou zabezpečeny proti průniku nepovolaných osob. Kamery snímají křižovatku u pomníku PLA, dále prostor u ZŠ Aloise Klára, Mírové náměstí a křižovatku u Židovské Synagogy. Výstup z kamer AVTECH AVM - 561 je soustředěn na záznamové zařízení místní služebny PČR s možností připojit dalších 16 kamer. Kamerový systém je osazen poměrně kvalitní Full HD technologií a pořízené záznamy se v krátké době osvědčily především při škodách na majetku města způsobených řidiči automobilů. Náklady na instalaci činily 123 999 korun bez DPH. Po vyhodnocení provozu kamerového systému bude možné v příštích letech podle potřeby stávající kamerový systém rozšiřovat o další hlídané lokality ve městě.

Tabulka č. 14: Statistika kriminality za rok 2014

Statistika kriminality za rok 2014

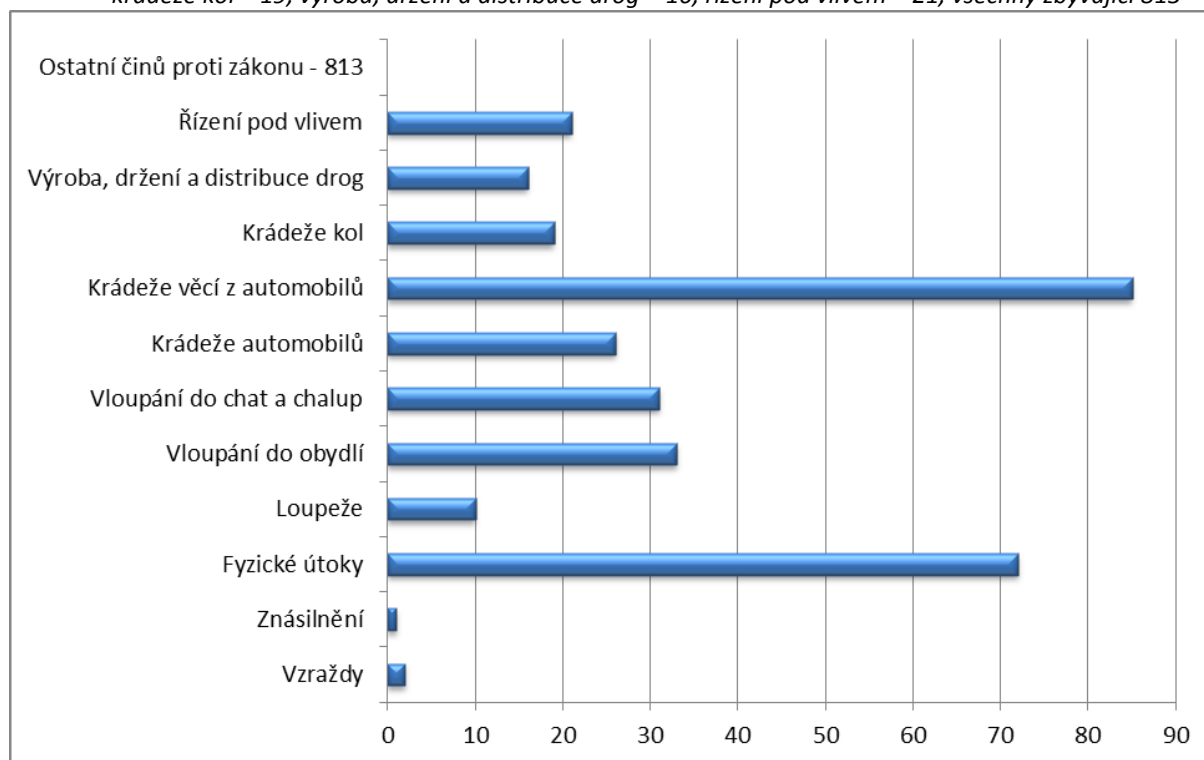
Index kriminality = počet zjištěných skutků za zvolené období, přepočtený na 10 000 obyvatel

	Trestné činy celkem	Index kriminality	Objasněno
ČR	288 660	275,3	44%
Ústecký kraj	25 927	313	56%
Územní odbor Litoměřice	2970	249,3	51%
Obvodní oddělení Litoměřice	1129	241,7	48%

Zdroj: www.mapakriminality.cz

Graf č. 12: Kriminalita v Obvodním oddělení Litoměřice za rok 2014

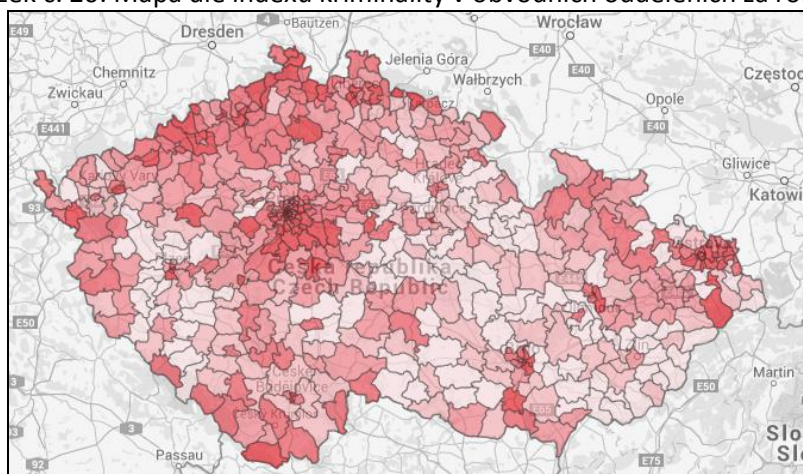
vraždy – 2, znásilnění – 1, fyzické útoky – 72, loupeže – 10, vloupání do obydlí – 33, vloupání do chat a chalup – 31, krádeže automobilů 26, krádeže věcí z automobilů – 85, krádeže kol – 19, výroba, držení a distribuce drog – 16, řízení pod vlivem – 21, všechny zbývající 813



Zdroj: www.mapakriminality.cz/#mapa

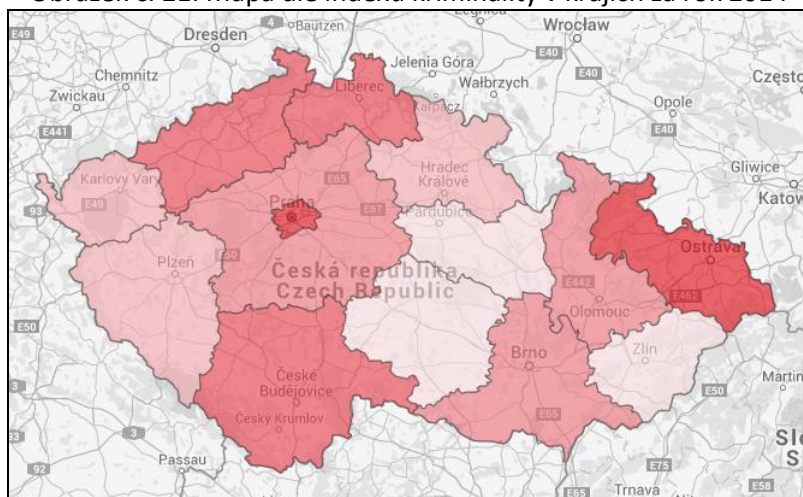
Obvodní oddělení, pod které spadá Ústěk, je na tom dle indexu kriminality lépe, než nadřazený územní odbor, Ústecký kraj a celá ČR. V čem zaostává, je objasněnost trestných činů. I tak je však nad republikovým průměrem. Nejpočetnější skupinou trestných činů byly krádeže věcí z automobilu, fyzické útoky, vloupání do obydlí, do chat a chalup, což je na Ústěcku hojně rozšířená trestná činnost vzhledem k velkému počtu chatových objektů v odlehlých částech a množství kempů, které jsou mimo sezónu prakticky bez dozoru. Také zde byli zadrženi členové gangu, který se zabýval výrobou, držním a distribucí drog. Tato trestná činnost je zde také poměrně rozšířená a jde o závažný problém, který v posledních letech má rostoucí tendenci.

Obrázek č. 20: Mapa dle indexu kriminality v obvodních odděleních za rok 2014



Zdroj: www.mapakriminality.cz

Obrázek č. 21: Mapa dle indexu kriminality v krajích za rok 2014



Zdroj: www.mapakriminality.cz

Vnější vztahy a vazby

Svazek obcí Ústěcko

1. Spolupráce a plnění úkolů v oblasti školství, sociální péče, zdravotnictví, kultury, požární ochrany, veřejného pořádku, ochrany životního prostředí, rozvoje cestovního ruchu a péče o památky.
2. Zabezpečování čistoty obce, správa veřejné zeleně a veřejného osvětlení, shromažďování a odvoz komunálních odpadů a jejich nezávadné zpracování, využití nebo zneškodnění, zásobování vodou, odvádění a čištění odpadních vod.
3. Zavádění, rozšiřování a zdokonalování inženýrských sítí a systémů veřejné osobní dopravy k zajištění dopravní obslužnosti.
4. Spolupráce a plnění úkolů v oblasti ochrany ovzduší, úkolů souvisejících se zabezpečením přestavby vytápění nebo ohřevu vody tuhými palivy na využití ekologicky vhodnějších zdrojů tepelné energie v obytných a jiných objektech ve vlastnictví obcí.¹⁰

¹⁰ Ústecký kraj – osobní karta svazku

Místní akční skupina České středohoří

MAS České středohoří, byla založena 21. 7. 2006. Území MAS České středohoří je tvořeno 34 obcemi. Má 43 členů. Leží v jihovýchodní části Ústeckého kraje na soutoku Labe a Ohře. Místní akční skupina je partnerstvím tvořeným obcemi, mikroregiony, svazky obcí, neziskovými organizacemi, právníckými osobami, fyzickými osobami a dobrovolníky se zájmem o rozvoj daného regionu. Toto partnerství bylo založeno pro podporu spolupráce mezi subjekty z různých sektorů za účelem vytvoření podmínek pro zlepšování situace v regionu MAS České středohoří.¹¹

Svaz měst a obcí České republiky

Svaz měst a obcí je zájmovým sdružením právníckých osob, členy tvoří města a obce. Ústěk je členem od 13. 6. 1990. Svaz se podílí na přípravě a tvorbě návrhů legislativních i nelegislativních opatření, které se nějakým způsobem dotýkají kompetencí obcí. Členové svazu tvoří 40 % všech obcí v České republice, z hlediska zastoupení občanů představují členské obce a města 75 % z celkového počtu obyvatel republiky.

Sdružení historických sídel Čech, Moravy a Slezska

SHSČMS je nevládní organizace spojující především historické obce nebo jejich části, na jejichž území jsou zachovány významné kulturní hodnoty, především nemovitě památky. Existuje od roku 1990. K významným aktivitám sdružení patří péče o dotační Program regenerace městských památkových rezervací a městských památkových zón, organizace každoročních Dnů evropského dědictví, pořádání odborných seminářů a konferencí atd.

Shrnutí

Město Ústěk je obcí s pověřeným obecním úřadem. Bezpečnost ve městě a místních částech je poměrně dobrá. Nejpočetnější skupinou trestných činů byly krádeže věcí z automobilu, fyzické útoky a vloupání do obydlí a do chat a chalup, což je především na Ústěcku hojně rozšířená trestná činnost vzhledem k velkému počtu chatových objektů v odlehlých částech a množství kempů, které jsou mimo sezónu prakticky bez dozoru.

Vzhledem k velkému počtu místních částí a velikosti území spadá pod správu majetku velký počet nemovitostí a pozemků. Na území města se nachází velké množství pozemků, u kterých nejsou vyřešeny vlastnické vztahy. Město Ústěk je členem mikroregionu Svazek obcí Ústěcko, Místní akční skupiny České středohoří, Svazu měst a obcí ČR a Sdružení historických sídel Čech, Moravy a Slezska.

A.2 Východiska pro návrhovou část

Východiska pro návrhovou část vyplývají z poznatků o městu Ústěk, z výstupů SWOT analýzy, kterou vytvářela pracovní skupina a z výsledků dotazníkového šetření a veřejné diskuse, které byly určeny obyvatelům města a místních částí, podnikatelským subjektům a neziskovým organizacím.

A.2.1 SWOT analýza

Smyslem SWOT analýzy je souhrnně popsat hlavní vnitřní a vnější faktory, které mají vliv na rozvoj města a místních částí.

¹¹ SCLLD MAS ČS 2014 - 2020

Silné stránky (<u>S</u> trengths)	Slabé stránky (<u>W</u> eaknesses)
<ul style="list-style-type: none"> - historické, kulturní a společenské dědictví města a jeho místních částí, - existence Městské památkové rezervace Ústěk, - čisté životní prostředí a bohatá zeleň, - území města je součástí CHKO České středohoří a leží na rozhraní s CHKO Kokořínsko, - pestrá kulturní nabídka a spolkový život, - klidné místo pro život, - bezpečné bydlení, - poloha města a geografické podmínky, - dobrá spolupráce s partnery města, - množství přírodních a kulturních zajímavostí, značených turistických tras (potenciál pro rozvoj cestovního ruchu), - dobrá dopravní dostupnost, - vysoká kvalita pitné vody, - fungující odpadové hospodářství, - kvalitně zajištěné školství (MŠ, ZŠ, Speciální škola) a zdravotnictví, - velká plocha vlastních lesních pozemků. 	<ul style="list-style-type: none"> - špatný stav komunikací a chodníků, - bariérové přístupy do veřejných budov a bariérové cesty pro pěší, - stav infrastruktury (vodovody, kanalizace...) - nedostatečná kapacita pro parkování ve městě, - chybějící síť cyklostezek a cyklotras, - nedostatek pracovních příležitostí, - nedostatek bytů sociálního bydlení (pro mladé, bezbariérové...), - chybějící sportovní hala, - nevyhovující stav areálu „Chmelař“, - nevyřešené vlastnické vztahy k půdě a k jinému majetku, - nízký počet malých a středních podniků, - spolupráce podnikatelů a dalších subjektů v cestovním ruchu, - snížení zemědělské činnosti, - nedostatečné marketingové a propagační aktivity firem i města, - nedostatečná infrastruktura cestovního ruchu, - neaktuálnost územně plánovací dokumentace, - nevyhovující stav rybníků a požárních nádrží, - znečištění ovzduší z lokálních zdrojů vytápění, - nedostatečná obnova obecního majetku, - chybějící projektové dokumentace a koncepční dokumenty, - nedostatek pracovních příležitostí, - nedostatečná péče o přírodu a krajinu, - nedostatečná kvalita zařízení pro sportovní, kulturní a volnočasové aktivity
Příležitosti (<u>O</u> pportunities)	Ohrožení (<u>T</u> hreats)
<ul style="list-style-type: none"> - využití dotací pro další rozvoj města, - výhodné podmínky pro zemědělskou výrobu, - partnerství v rámci mikroregionu a dalších síťových organizací, - množství volných ploch pro rozvoj, - možnost přeshraniční spolupráce, - růst poptávky po aktivní dovolené (agroturistika, zážitková turistika), - zvýšení návštěvnosti a počtu pracovních míst v oblasti cestovního ruchu, - zkvalitnění nabídky turistických produktů, - propagace celého regionu, - vytváření příznivých podmínek pro malé a střední podniky, 	<ul style="list-style-type: none"> - legislativa České republiky a Evropské unie, - potenciální nestabilita politické situace, - nedostatek finančních prostředků na financování projektů, - ekonomická krize, pokles kupní síly, - vysoká nezaměstnanost, - odliv kvalifikované pracovní síly, - nedostatečná podpora mikro, malého a středního podnikání, - dlouhá časová prodleva při převádění nemovitostí z Pozemkového fondu a Úřadu pro zastupování státu ve věcech majetkových, - zhoršování stavu kulturních památek, kulturní a sportovní infrastruktury,

<ul style="list-style-type: none"> - zlepšování životního prostředí, zejména ovzduší, - rozvoj spolupráce veřejného a soukromého sektoru, - aktivity v oblasti prevence kriminality, - rozvoj aktivit komunitních programů a spolupráce. 	<ul style="list-style-type: none"> - rušení spojů veřejné dopravy, - zhoršování stavu dopravní infrastruktury, - zhoršování dopravní obslužnosti obcí, - zvyšování dopravní zatíženosti města a místních částí, - nerozvíjení aktivit v oblasti cestovního ruchu a s partnery města, - nárůst kriminality.
--	--

A.2.2 Dotazníkové šetření

Jako součást zpracování Programu rozvoje města Ústěk a jeho místních částí proběhlo v dubnu až červenci 2015 dotazníkové šetření zaměřené na cílové skupiny, kterými byli obyvatelé města a místních částí, podnikatelské subjekty a zájmové organizace.

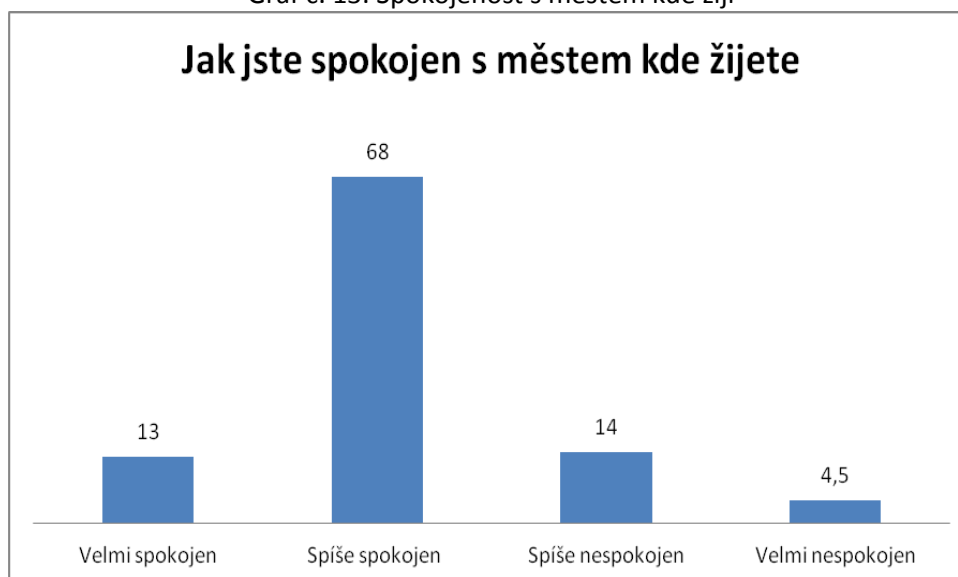
Dotazník pro obyvatele byl anoncován v Ústěckém čtvrtletníku a distribuován do domácností prostřednictvím pošty. Byl k dispozici i v elektronické verzi na stránkách města. V tištěné verzi pak na podatelně MÚ.

Obyvatelé vyplnili a odevzdali celkem 140 dotazníků. Do dotazníkového šetření se zapojilo 53% mužů, 47% žen, ve věku 18-24 (9%), 25-29 (7%), 40-49 (14%), 50-59 (18%), 60 a více (36%). Vzdělání respondentů bylo Základní - 5%, Střední odborné - 35%, US s maturitou - 39%, Terciární a to se sociálním postavením - 20%, podnikatelé - 14%, zaměstnanci - 28%, nezaměstnaných - 5% ekonomicky neaktivních - a 44%. Vzhledem k místu bydliště a délce trvalého bydlení v bydlišti bylo 49% z města Ústěk a 51% z místních částí, a to s délkou pobytu do 5 let (7%), 5 – 9 let (9%), 10 – 24let (26%), 25 a déle (58%).

Obecná spokojenost:

Jak je patrné z grafu č. 11, rozhodující většina respondentů (81%) vyjádřila spokojenost s místem bydliště. Z hlediska spokojenosti hraje významnou roli věk. Ve skupině respondentů do 39 let je 73% spokojených respondentů, ve skupině 40 – 59 let je to 79% respondentů a ve skupině nad 60 let vyjádřilo spokojenost 90% z nich. Zároveň je více spokojených mezi respondenty žijícími ve městě (87%) než mezi žijícími v místních částech (74%).

Graf č. 13: Spokojenost s městem kde žiji



A co na městě jeho obyvatelé nejvíc oceňují? Jako přednost města je nejčastěji uváděn historický vzhled města (51% respondentů uvedlo jako přednost historický vzhled, památky, historický vzhled náměstí), 39% pak uvádí pěkné okolí, klid a možnosti rekreace v okolí a 15% oceňuje dostatek kulturních a společenských akcí, především pak pořádání jarmarků.

Tabulka č. 15: Spektrum uváděných nedostatků města občany města Ústěk

Čistota a vzhled	18%	v okolí jezera
Problémy související s životním prostředím	14%	problém zamoření ovzduší z lokálního prostředí
Problémy s parkováním	14%	parkování na náměstí
Bezpečnost ve městě	14%	pití na veřejnosti, užívání drog
Stav cest a silnic	13%	
Nezaměstnanost	8%	
Veřejná doprava	7%	
Přístup k okolním obcím	6%	

V menší míře respondenti upozorňují na stav hřiště, školy, stav a využití kulturního domu, nedostatek zeleně v centru, úroveň zdravotnictví i problémy s mezilidskými vztahy.

Investice:

Z hlediska dalšího rozvoje města je důležitý názor občanů na nasměrování investic.

Tabulka č. 16: Priority občanů - prvořadě investice

Příjezdové komunikace, cesty a chodníky	41%	Preference Údolní ulice
Sportovní zařízení	25%	Sportovní hala, cyklostezka, rekonstrukce hřiště
Inženýrské sítě	25%	kanalizace, plyn, osvětlení
Úprava okolí jezera	22%	
Obchodní dům	9%	
Parkování	8%	
Vzhled města	7%	Úprava náměstí, pěší zóna

V menší míře se pak v odpovědích vyskytuje:

- ✓ Odvoz odpadu a skládka Dubičná
- ✓ Vyžití pro děti- dětská hřiště
- ✓ Zdravotní středisko
- ✓ Kulturák
- ✓ Nabídka ubytování rekreativním
- ✓ Rekonstrukce školy
- ✓ Domov důchodců
- ✓ Vyčistit potoky
- ✓ Investovat do okolních obcí
- ✓ Zesílení městského rozhlasu

Z připomínek v závěru dotazníku vyplývá, že obyvatelé okolních obcí pocítují nedostatečné řešení svých potřeb, respondenti též vyjádřili nespokojenost s veřejnou dopravou i dopravním zatížením města a jako významný problém pocítují stav v okolí jezera.

Kompletní výsledky dotazníkového šetření jsou uvedeny v příloze č. 6.

B. Návrhová část

B.1 Strategická vize, strategický cíl, programové cíle

Strategická vize představuje formulaci základního směru rozvoje města a jeho místních částí v dlouhodobém horizontu a ten je dále rozpracovávám do jednotlivých programových cílů, opatření a konkrétních rozvojových projektů.

B.1.1 Strategická vize

Ústěk je atraktivní, ale zároveň i klidné a bezpečné místo podporující dobré mezilidské vztahy. Udržuje a rozvíjí tradiční kulturní a společenské dění a vytváří dobré podmínky pro podnikání, zejména v oblasti cestovního ruchu. Je příjemným místem pro život, kde se spojí harmonie přírody, historie i současnosti.

B.1.2 Strategický cíl

Pro naplnění strategické vize svého rozvoje do roku 2025 si město Ústěk stanovuje tento strategický cíl:

Vyváženě rozvíjet a dlouhodobě stabilizovat všechny hlavní složky představující kvalitu života města – ekonomiku, sociální sféru, infrastrukturu a životní prostředí. Tím vytvořit podmínky, aby se Ústěk stal moderním venkovským centrem se spokojenými občany.

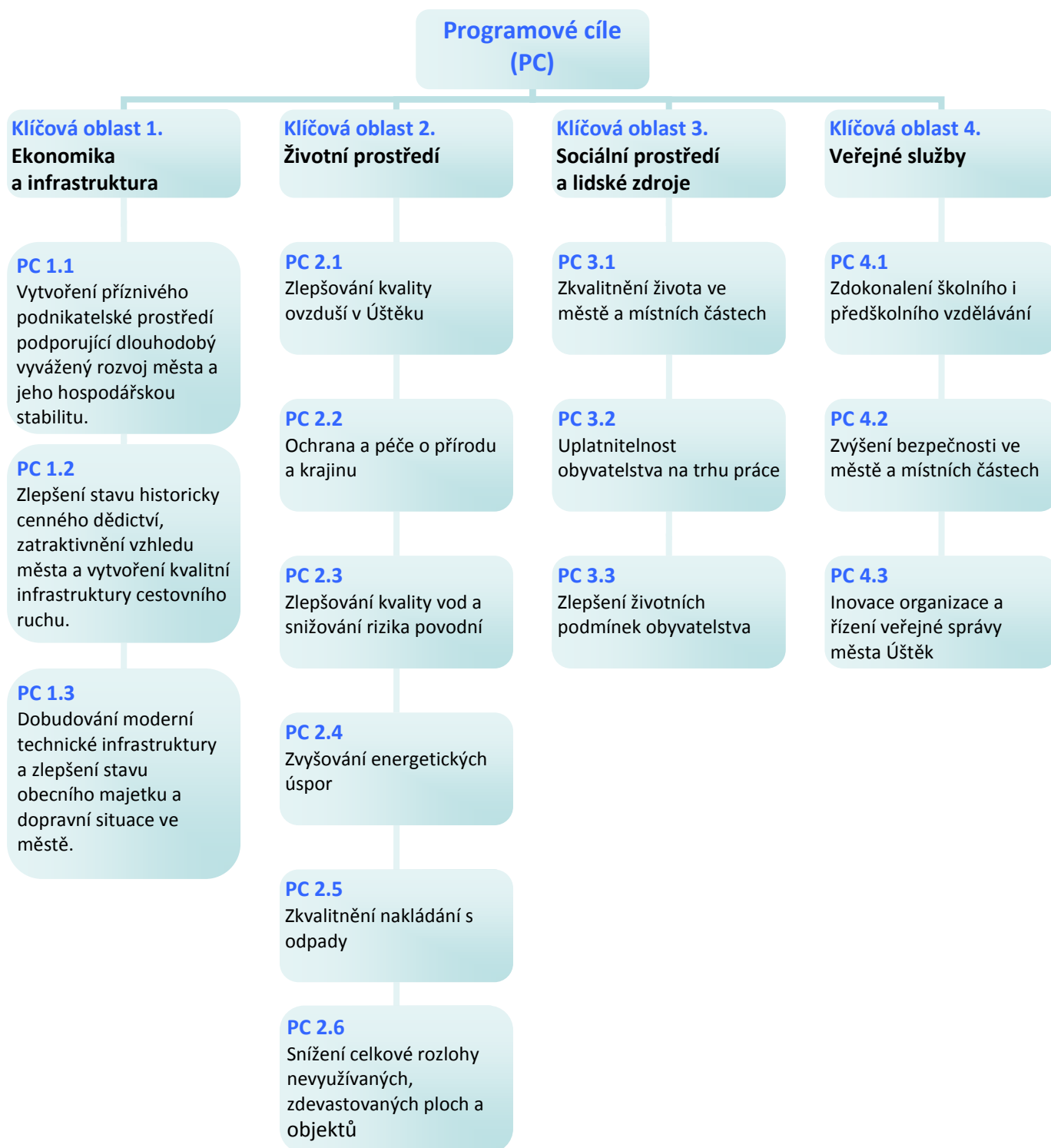
B.1.3 Programové cíle

Z výchozí analýzy a přijaté vize dlouhodobého rozvoje města vyplývá, že základní množinu problémů, na které program rozvoje musí být zaměřen, se jeví účelné rozčlenit do čtyř klíčových oblastí.

Základní problémové okruhy programu rozvoje města Ústěk a jeho místních částí do roku 2025 jsou vymezeny takto:

Klíčové oblasti	
Klíčová oblast 1 :	Ekonomika a infrastruktura
Klíčová oblast 2 :	Životní prostředí
Klíčová oblast 3 :	Sociální prostředí a lidské zdroje
Klíčová oblast 4 :	Veřejné služby

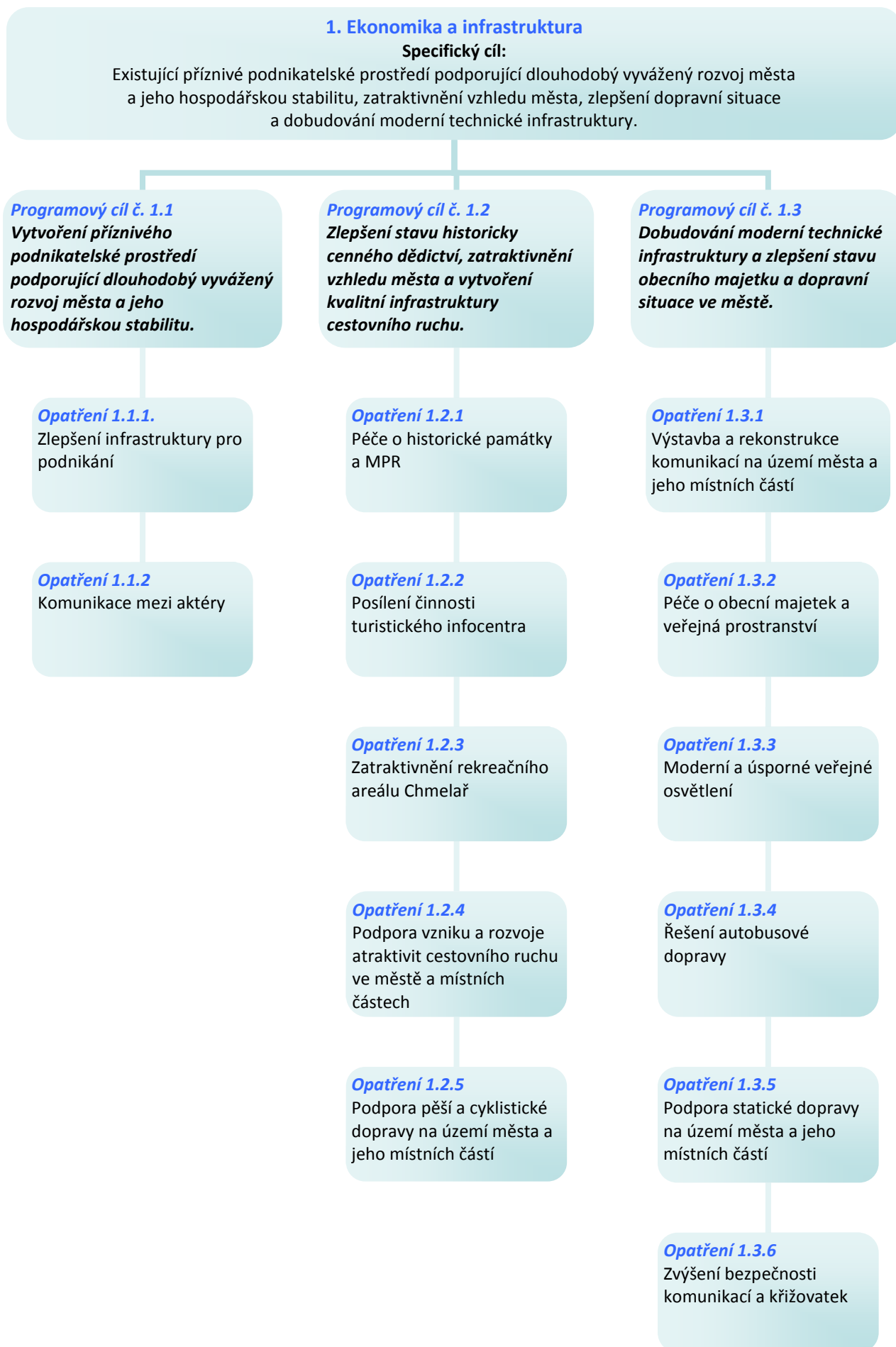
Programové cíle vyjadřují ve střednědobém horizontu to, čeho chce město Ústěk dosáhnout realizací svého programu rozvoje. Popisují požadovaný stav města a místních částí na konci platnosti dokumentu.



B.2 Opatření a aktivity (projekty)

Opatření představují zásadní úkoly k naplnění stanovených programových cílů a formulují přístup k řešení jednotlivých témat. Odvíjí se od programových cílů a mají střednědobý charakter, předpoklad jejich realizace je v celém návrhovém období nebo ve stanoveném kratším časovém úseku.

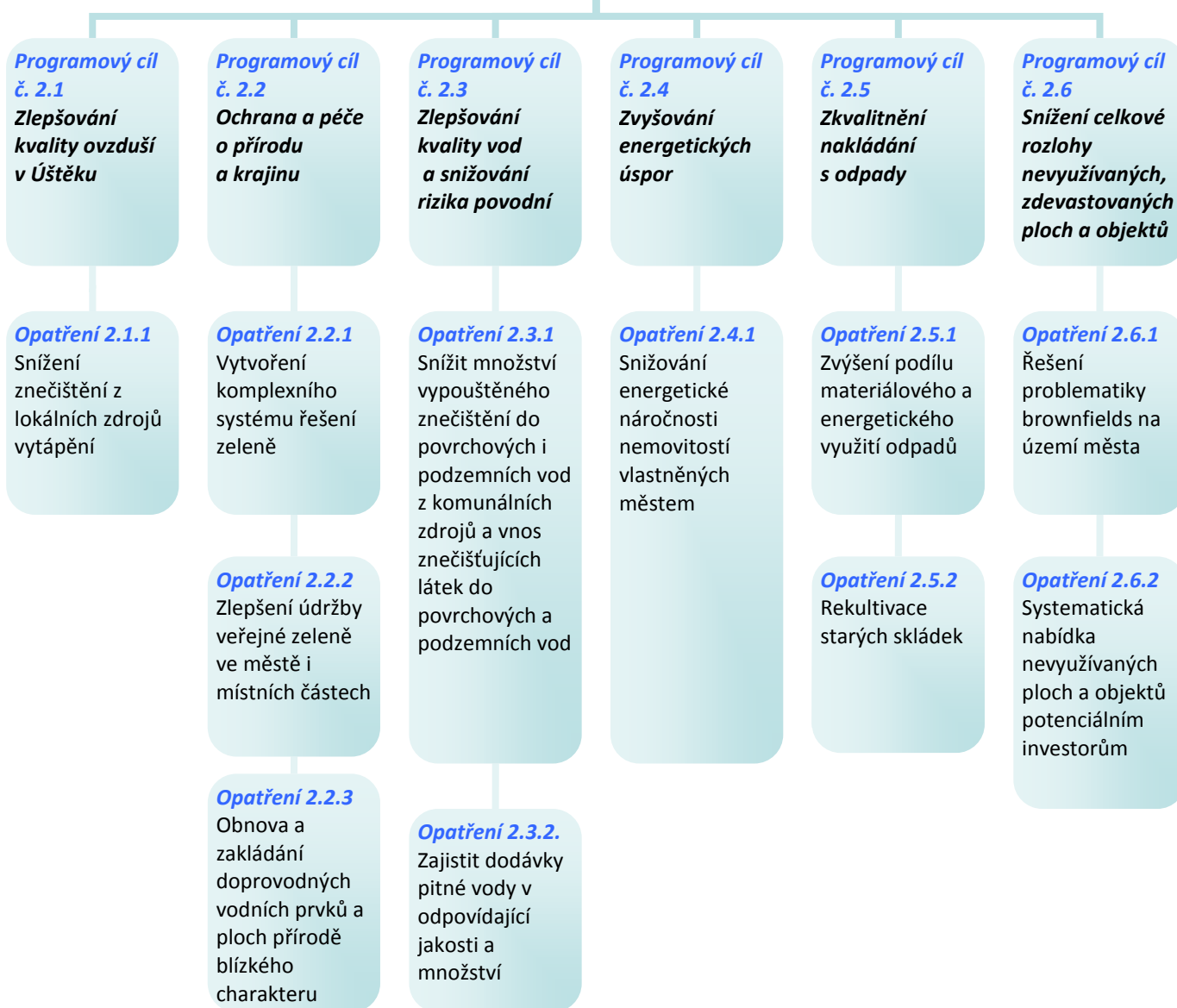
B.2.1 Přehled opatření

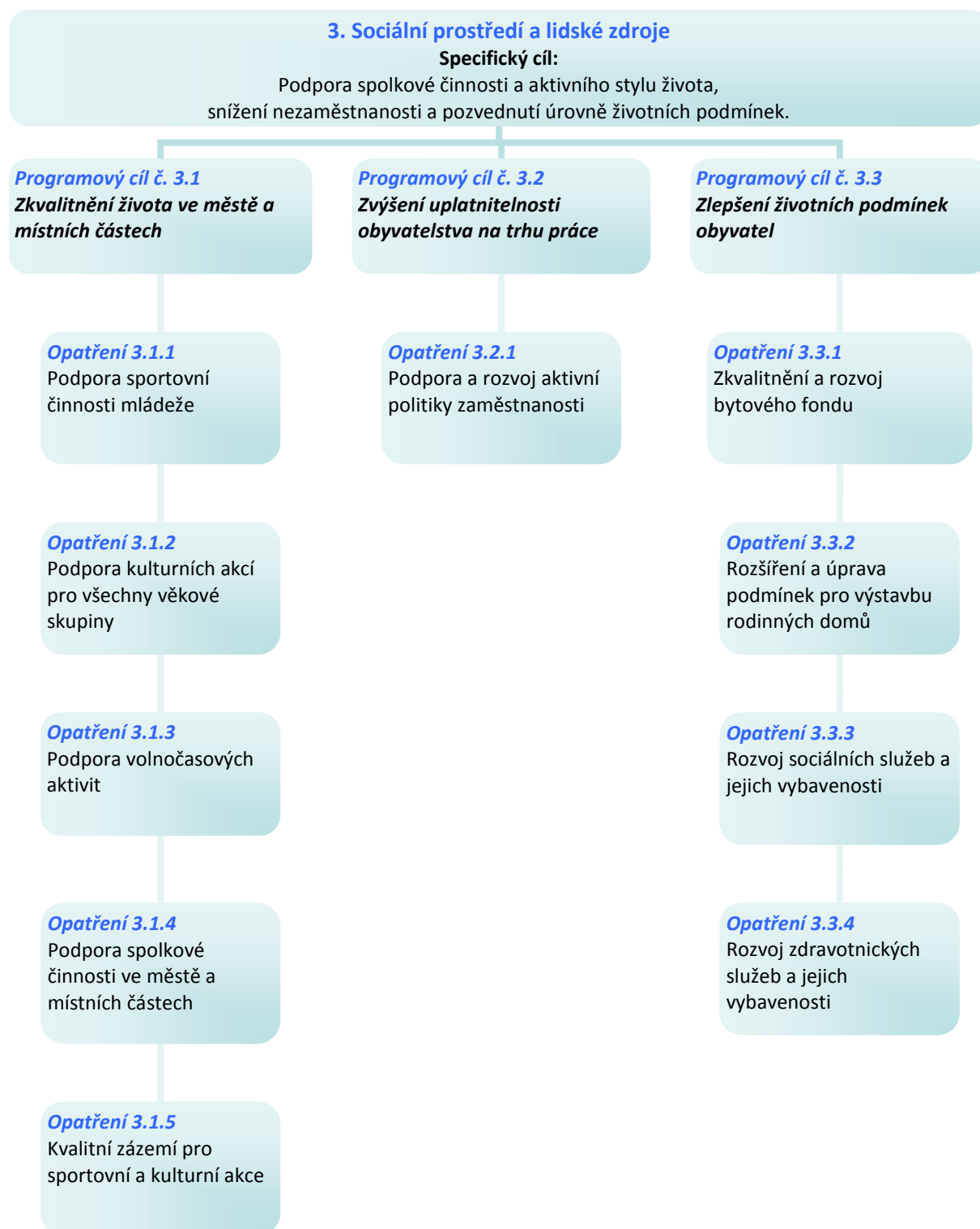


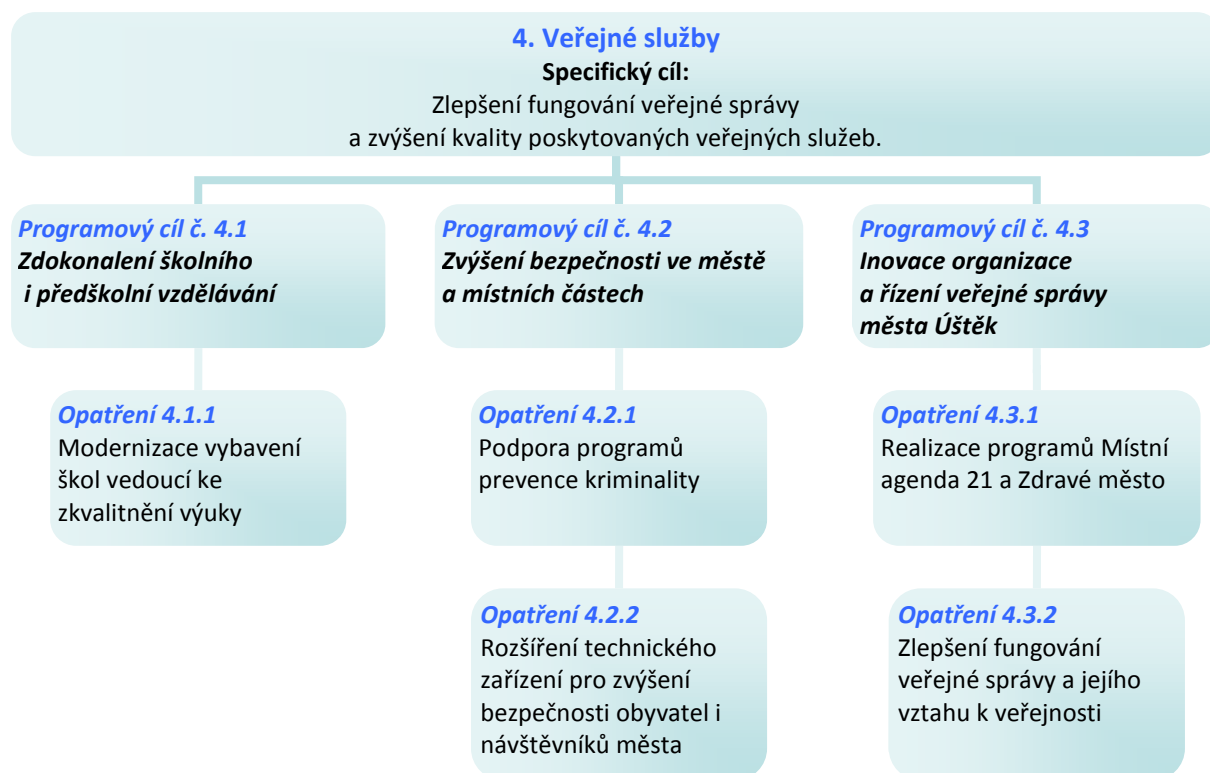
2. Životní prostředí

Specifický cíl:

Ochrana a zajištění kvalitního životního prostředí pro život obyvatele města Ústěk a jeho místních částí.







Jednotlivá opatření budou naplňována prostřednictvím realizace konkrétních rozvojových aktivit (projektů).

U rozvojových aktivit jsou stanoveny následující charakteristiky:

- ✓ Důležitost – stanovení předpokládaného pořadí realizace aktivit, s ohledem na finanční možnosti města a návaznost aktivit; důležitost: 1 – vysoká, 2 – střední, 3 – nízká
- ✓ Termín - předpokládané roky realizace dané aktivity
- ✓ Náklady – předpokládané výdaje z rozpočtu města na projekt
- ✓ Financování – plné financování z rozpočtu města, případně spolufinancování s využitím dotačních prostředků (strukturální fondy EU, státní rozpočet, krajský rozpočet, atd.)
- ✓ Odpovědnost – garant daného projektu, jednotlivé odbory Městského úřadu Ústěk, příspěvkové organizace nebo organizační složky odpovídající za splnění aktivity

B.2.2 Přehled aktivit (projektů)

EKONOMIKA A INFRASTRUKTURA					
Programový cíl 1.1 - Vytvoření příznivého podnikatelské prostředí podporujícího dlouhodobý vyvážený rozvoj města a jeho hospodářskou stabilitu.					
Opatření 1.1.1 Zlepšení infrastruktury pro podnikání					
Název aktivity	Důležitost	Termín	Odpovědnost	Náklady (v tis. Kč)	Zdroje financování
Farmářské trhy pro producenty z regionu	Vysoká	2016-2025	SM, MKS	Dle možností RM	RM
Pasport volných městských nemovitostí	Vysoká	2016	SM	Dle možností RM	RM
Spolupráce s místními podnikatelskými subjekty	Vysoká	2016-2025	SM	Dle možností RM	RM
Opatření 1.1.2 Komunikace mezi aktéry					
Název aktivity	Důležitost	Termín	Odpovědnost	Náklady (v tis. Kč)	Zdroje financování
Veletrh podnikání	Střední	2020-2025	MKS	10	RM
Databáze místních podnikatelských subjektů	Vysoká	2016-2018	MKS	Dle možností RM	RM
Programový cíl 1.2 - Zlepšení stavu historicky cenného dědictví, zatraktivnění vzhledu města a vytvoření kvalitní infrastruktury cestovního ruchu.					
Opatření 1.2.1 Péče o historické památky a Městskou památkovou rezervaci					
Název aktivity	Důležitost	Termín	Odpovědnost	Náklady (v tis. Kč)	Zdroje financování
Regenerace městského hradu a panského dvora včetně budovy správce	Střední	2019-2025	SM, SO,FO, PK	600 každý rok	RM+ExZ
Regenerace městských hradeb	Střední	2019-2025	SM, PK	300 každý rok	RM+ExZ
Regenerace městských sklepení	Střední	2020-2025	SM, PK	50 každý rok	RM+ExZ
Realizace plánu regenerace MPR	Střední	2019-2025	PK	400 každý rok	RM+ExZ

Helfenburk - mobilní sociální zařízení a mobiliář	Střední	2019	SM	50	RM
Kalvárie - mobilní sociální zařízení a mobiliář	Střední	2020	SM	50	RM
Drobné sakrální památky a boží muka	Střední	2016-2025	PK	200 každý rok	RM+ExZ
Rekonstrukce památníku padlým z 1. sv. války Starý Týn	Střední	2015 -2016	SM	70	RM+ExZ
Instalace informačních tabulek na historicky cenné objekty ve Starém Týně	Střední	2020	MKS	15	RM
Oprava hřbitovní zdi Konojedy	Střední	2019 - 2021	SM	100	RM+ExZ
Oprava hřbitovní zdi Robeč	Střední	2019 - 2021	SM	100	RM+ExZ
Oprava hřbitovní zdi Ústěk	Střední	2015	SM	100	RM+ExZ
Oprava hřbitovní zdi Habřina	Střední	2015-2016	SM	250	RM+ExZ
Opatření 1.2.2 Posílení činnosti turistického infocentra					
Název aktivity	Důležitost	Termín	Odpovědnost	Náklady (v tis. Kč)	Zdroje financování
Městské turistické a kulturní středisko	Střední	2015	SM	250	RM
Propagace mikroregionu Svazek obcí Úštěcko	Střední	2019-2025	MKS	10 každý rok	RM
Rozvoj partnerské spolupráce	Střední	2019-2025	MKS	Dle možností RM	RM
Opatření 1.2.3 Zatraktivnění rekreačního areálu Chmelař					
Název aktivity	Důležitost	Termín	Odpovědnost	Náklady (v tis. Kč)	Zdroje financování
Regenerace kempu	Vysoká	2016-2025	ST, SM, SO, FO	750 každý rok	RM+ExZ
Regenerace areálu koupaliště	Vysoká	2016-2025	ST, SM, SO, FO	300 každý rok	RM+ExZ
Vybudování inline stezky	Vysoká	2016-2018	ST, SM, SO, FO	2 500	RM+ExZ

Opatření 1.2.4 Podpora vzniku a rozvoje atraktivit cestovního ruchu ve městě a místních částech					
Název aktivity	Důležitost	Termín	Odpovědnost	Náklady (v tis. Kč)	Zdroje financování
Marketingový průzkum pro vznik a provoz minipivovaru	Vysoká	2018	ST, SM, PK	50	RM
Konojedské bochníky	Střední	2016-2025	SM	10 každý rok	RM+ExZ
Opičí hlava	Střední	2016-2025	SM	11 každý rok	RM+ExZ
Spolupráce se Zubrnickou muzeální železnicí	Střední	2019-2025	ST, MKS	Dle možností RM	RM
Obnovení historické studny na Mírovém náměstí	Střední	2019-2021	SM, PK	50	RM+ExZ
Vyhlídky Václava Cardy na skalním masivu nad Údolní ulicí	Střední	2019-2021	ST, MKS	100	RM+ExZ
Opatření 1.2.5 Podpora pěší a cyklistické dopravy na území města a jeho místních částí					
Název aktivity	Důležitost	Termín	Odpovědnost	Náklady (v tis. Kč)	Zdroje financování
Zmapování, značení a prezentace nových cyklotras	Střední	2019-2021	MKS	10	RM
Mobiliář pro cyklisty	Střední	2019-2021	SM	50 každý rok	RM+ExZ
Půjčovna kol v areálu Chmelař	Střední	2019-2021	TS	Dle možností RM	RM
Naučná filmová stezka	Střední	2019-2021	MKS	20	RM
Naučná stezka Václava Cardy	Střední	2019-2021	MKS	20	RM
Naučná stezka nivy Červeného potoka	Střední	2019-2021	ST, SO, MKS	400	RM+ExZ

Programový cíl 1.3 - Dobudování moderní technické infrastruktury, zlepšení stavu obecního majetku a dopravní situace ve městě.					
Opatření 1.3.1 Výstavba a rekonstrukce komunikací na území města a jeho místních částí					
Název aktivity	Důležitost	Termín	Odpovědnost	Náklady (v tis. Kč)	Zdroje financování
Oprava komunikace Podskalská ul.	Střední	2019-2021	SM, SO	1 500	RM+ExZ
Oprava komunikace Sídliště pionýrů	Střední	2019-2021	SM, SO	500	RM+ExZ
Oprava komunikace Lhota	Střední	2016	SM, SO	500	RM+ExZ
Oprava komunikace Tetčiněves	Střední	2019-2021	SM, SO	300	RM+ExZ
Oprava chodníků Konojedy	Střední	2019-2021	SM, SO	80	RM+ExZ
Předláždění části komunikace PLA	Vysoká	2018	SM, SO	250	RM+ExZ
Oprava komunikace Vilová čtvrť	Střední	2019-2021	SM, SO	1 000	RM+ExZ
Oprava komunikace Údolní ulice	Vysoká	2016	ST, SO	Dle rozpočtu	ExZ
Opatření 1.3.2 Péče o obecní majetek a veřejná prostranství					
Název aktivity	Důležitost	Termín	Odpovědnost	Náklady (v tis. Kč)	Zdroje financování
Pořízení komunální techniky	Střední	2019-2021	SM, TS	500	RM+ExZ
Oprava budovy pohostinství ve Starém Týně, vytvoření komunitního centra Starý Týn	Nízká	2022-2025	SM, MS	20	RM
Oprava střechy a okapů kulturního domu ve Starém Týně	Nízká	2022-2025	SM, MS	50	RM
Oprava autobusové zastávky Držovice	Střední	2019-2021	SM, MS	10	RM
Zpevnění veřejného prostranství ve Vědlicích	Střední	2019-2021	SM, MS	10	RM
Revitalizace návsi v Robči	Střední	2019-2021	SM, TS, MS	30	RM

Vytvoření komunitního centra v Tetčiněvsi	Nízká	2022-2025	SM, MS	20	RM+ExZ
Vytvoření komunitního centra v Ústěku	Nízká	2022-2025	SM, MS	20	RM+ExZ
Opatření 1.3.3 Moderní a úsporné veřejné osvětlení					
Název aktivity	Důležitost	Termín	Odpovědnost	Náklady (v tis. Kč)	Zdroje financování
Modernizace veřejného osvětlení Kalovice	Střední	2019-2021	SM, MS	400	RM+ExZ
Modernizace veřejného osvětlení Údolní ulice	Střední	2019-2021	SM	250	RM+ExZ
Modernizace veřejného osvětlení Vilová čtvrť	Střední	2019-2021	SM	30	RM+ExZ
Modernizace veřejného osvětlení ulice 1. Máje	Střední	2019-2021	SM	180	RM+ExZ
Modernizace veřejného osvětlení obec Habřina	Střední	2019-2021	SM, MS	300	RM+ExZ
Modernizace veřejného osvětlení obec Tetčiněves - 2. etapa	Střední	2019-2021	SM, MS	300	RM+ExZ
Opatření 1.3.4 Řešení autobusové dopravy					
Název aktivity	Důležitost	Termín	Odpovědnost	Náklady (v tis. Kč)	Zdroje financování
Stanoviště meziměstské autobusové dopravy	Střední	2019-2021	ST, SM, SO, FO	1 000	RM+ExZ
Stanoviště meziměstské autobusové dopravy u dolního nádraží	Střední	2019-2021	ST, SM, SO, FO	500	RM+ExZ
Opatření 1.3.5 Podpora statické dopravy na území města					
Název aktivity	Důležitost	Termín	Odpovědnost	Náklady (v tis. Kč)	Zdroje financování
Generel dopravy v klidu	Vysoká	2018	SM	50	RM+ExZ
Úprava parkování na Mírovém náměstí	Vysoká	2016-2018	SM, SO, ST	50	RM+ExZ
Záchytné parkoviště u hasičské zbrojnice	Vysoká	2016-2018	SM, SO, ST	200	RM+ExZ
Záchytné parkoviště pod křižovatkou ulice Luční a 1. Máje	Vysoká	2016-2018	SM, SO, ST	100	RM+ExZ

Záchytné parkoviště ul. 1. Máje od pošty k ul. Levínské	Vysoká	2016-2018	SM, SO, ST	100	RM+ExZ
Parkovací plochy na Sídlišti pionýrů	Střední	2019-2021	SM, SO, ST	200	RM+ExZ
Opatření 1.3.6 Zvýšení bezpečnosti komunikací a křižovatek					
Název aktivity	Důležitost	Termín	Odpovědnost	Náklady (v tis. Kč)	Zdroje financování
Osvětlení podchodu pod silnicí č. 15	Střední	2019-2021	SM	50	RM
Bezpečný přechod na silnici č. 15 z ul. Vilová čtvrť do ulice Luční	Vysoká	2016-2018	ST, SO	Dle možností RM	RM+ExZ
Bezpečný přechod kolejí u hl. nádraží směrem k areálu Chmelař	Vysoká	2016-2018	ST, SO	Dle rozpočtu	ExZ
Vybudování kruhového objezdu křižovatky ul. PLA a Konojedská	Vysoká	2016-2018	ST, SO	Dle rozpočtu	ExZ
Vybudování kruhových objezdů na silnici č. 15	Vysoká	2016-2018	ST, SO	Dle rozpočtu	ExZ
Vhodné značení odboček do centra	Vysoká	2018	SM	20	RM

ŽIVOTNÍ PROSTŘEDÍ

Programový cíl 2.1 Zlepšování kvality ovzduší v Ústěku

Opatření 2.1.1 Snížení znečištění z lokálních zdrojů vytápění

Název aktivity	Důležitost	Termín	Odpovědnost	Náklady (v tis. Kč)	Zdroje financování
Výměna stávajících zdrojů na vytápění v městských bytech a objektech občanské vybavenosti	Vysoká	2016-2018	BH, SM	300 každý rok	RM+ExZ

Programový cíl 2.2 Ochrana a péče o přírodu a krajinu					
Opatření 2.2.1 Vytvoření komplexního systému řešení zeleně					
Název aktivity	Důležitost	Termín	Odpovědnost	Náklady (v tis. Kč)	Zdroje financování
Generel městské a krajinné zeleně	Střední	2019-2021	SM, SO	50	RM+ExZ
Opatření 2.2.2 Zlepšení údržby veřejné zeleně ve městě i místních částech					
Název aktivity	Důležitost	Termín	Odpovědnost	Náklady (v tis. Kč)	Zdroje financování
Lidské zdroje a vybavení na údržbu zeleně	Střední	2019-2025	TS	100 každý rok	RM+ExZ
Zlepšení systému údržby zeleně v místních částech	Střední	2019-2025	TS	Dle možností RM	RM
Prořezání akátové aleje Robeč	Nízká	2022-2025	SM	30	RM+ExZ
Obnova funkčního stavu zámeckého parku v Konojedech	Střední	2019-2025	SM, TS, PK, SO	50 každý rok	RM+ExZ
Opatření 2.2.3 Obnova a zakládání doprovodných vodních prvků a ploch přírodě blízkého charakteru					
Název aktivity	Důležitost	Termín	Odpovědnost	Náklady (v tis. Kč)	Zdroje financování
Vyřešit majetkoprávní vztahy pod vodní plochou Chmelař	Vysoká	2016-2018	ST, SM	Dle možností RM	RM
Obnova drobných retenčních nádrží na území města a místních částí	Střední	2019-2021	SM, MST	200	RM+ExZ
Vytváření a obnova přírodě blízkých koryt vodních toků	Střední	2019-2021	ST	1 000	ExZ

Programový cíl 2.3 Zlepšování kvality vod a snižování rizika povodní

Opatření 2.3.1 Snižit množství vypouštěného znečištění do povrchových i podzemních vod z komunálních zdrojů a vnos znečišťujících látek do povrchových a podzemních vod

Název aktivity	Důležitost	Termín	Odpovědnost	Náklady (v tis. Kč)	Zdroje financování
Generel vodovodů a kanalizací	Střední	2019-2021	SO	50	RM+ExZ
Odkanalizování a vybudování čističky Habřinská stráž	Střední	2019-2021	SO, ST, FO, SM	10 000	RM+ExZ
Rekonstrukce kanalizace Vilová čtvrť	Střední	2019-2021	SM	200	RM+ExZ
Napojení Hřbitovni a Konojedské ulice na stávající čistírnu odpadních vod	Střední	2019-2021	SM	Dle rozpočtu	RM+ExZ

Opatření 2.3.2 Zajistit dodávky pitné vody v odpovídající jakosti a množství

Název aktivity	Důležitost	Termín	Odpovědnost	Náklady (v tis. Kč)	Zdroje financování
Vybudování moderního vodovodního řádu Habřinská stráž	Vysoká	2016-2018	ST, SO, SM	2 500	RM+ExZ
Vybudování moderního vodovodního řádu v obci Dubičná	Střední	2019-2021	ST, SO, SM	Dle rozpočtu	RM+ExZ

Programový cíl 2.4 Zvyšování energetických úspor

Opatření 2.4.1 Snižování energetické náročnosti nemovitostí vlastněných městem

Název aktivity	Důležitost	Termín	Odpovědnost	Náklady (v tis. Kč)	Zdroje financování
Realizace opatření pro snížení energetické náročnosti ZŠ	Vysoká	2016-2018	ZŠ, SM	7 500	RM+ExZ
Realizace opatření pro snížení energetické náročnosti jídelny ZŠ	Vysoká	2016-2018	ZŠ, SM	3 000	RM+ExZ

Realizace opatření pro snížení energetické náročnosti DPS ul. Rybniční	Střední	2019-2021	OSV, SM	200	RM+ExZ
Pořízení energetických průkazů budov města	Střední	2015-2018	SM	50	RM
Programový cíl 2.5 Zkvalitnění nakládání s odpady					
Opatření 2.5.1 Zvýšení podílu materiálového a energetického využití odpadů					
Název aktivity	Důležitost	Termín	Odpovědnost	Náklady (v tis. Kč)	Zdroje financování
Zkvalitnění svozu a separace bioodpadů	Střední	2019-2021	MST	2 000	RM+ExZ
Podpora osvěty obyvatel	Střední	2019-2025	KZM	Dle možností RM	RM
Opatření 2.5.2 Rekultivace starých skládek					
Název aktivity	Důležitost	Termín	Odpovědnost	Náklady (v tis. Kč)	Zdroje financování
Likvidace černé skládky "Vědllice-Julčín"	Nízká	2022-2025	MST	Dle rozpočtu	RM+ExZ
Programový cíl 2.6 Snížení celkové rozlohy nevyužívaných, zdevastovaných ploch a objektů					
Opatření 2.6.1 Řešení problematiky brownfields na území města					
Název aktivity	Důležitost	Termín	Odpovědnost	Náklady (v tis. Kč)	Zdroje financování
Vyřešení brownfieldu "Budova bývalé chmelárny"	Střední	2019-2021	ST, SM, SO	1 000	RM+ExZ
Vyřešení brownfieldu "Budova bývalé Elite"	Střední	2019-2021	ST, SM, SO	400	RM+ExZ
Opatření 2.6.2 Systematická nabídka nevyužívaných ploch a objektů potenciálním investorům					
Název aktivity	Důležitost	Termín	Odpovědnost	Náklady (v tis. Kč)	Zdroje financování
Identifikace potřeb pro realizaci výstavby supermarketu	Střední	2021	SM, MKS	10	RM
Prodej nevyužívaných objektů města	Vysoká	2016-2018	SM, FO	Dle možností RM	RM

SOCIÁLNÍ PROSTŘEDÍ A LIDSKÉ ZDROJE					
Programový cíl 3.1 Zkvalitnění života ve městě a místních částech					
Opatření 3.1.1. Podpora sportovní činnosti mládeže					
Název aktivity	Důležitost	Termín	Odpovědnost	Náklady (v tis. Kč)	Zdroje financování
Provozování mikrobusu pro potřeby občanů (sportovci, divadelníci atd.)	Střední	2019-2025	TS	60	RM
Opatření 3.1.2 Podpora kulturních akcí pro všechny věkové skupiny					
Název aktivity	Důležitost	Termín	Odpovědnost	Náklady (v tis. Kč)	Zdroje financování
Podpora organizace tradičních akcí pořádaných městem a partnery	Střední	Ročně 2015-2025	MKS	60	RM+ExZ
Podpora organizace netradičních akcí konaných na území města	Střední	Ročně 2015-2025	MKS	30	RM+ExZ
Opatření 3.1.3 Podpora volnočasových aktivit					
Název aktivity	Důležitost	Termín	Odpovědnost	Náklady (v tis. Kč)	Zdroje financování
Vytvoření workoutového hřiště	Střední	2021	SM	100	RM+ExZ
Vybudování bikrosové dráhy u tartanového hřiště	Střední	2019-2021	SM	10	RM
Hrací prvky pro předškolní a ml. školní věk na sídlišti Pionýrů	Střední	2019-2021	SM	60	RM+ExZ
Vybudování dětského hřiště v Konojedech	Střední	2021	SM, MS	20	RM

Opatření 3.1.4. Podpora spolkové činnosti ve městě a místních částech					
Název aktivity	Důležitost	Termín	Odpovědnost	Náklady (v tis. Kč)	Zdroje financování
Vytvoření grantového systému pro NNO	Nízká	2022-2025	FO, FV	100 každý rok	RM
Opatření 3.1.5 Kvalitní zázemí pro sportovní a kulturní akce					
Název aktivity	Důležitost	Termín	Odpovědnost	Náklady (v tis. Kč)	Zdroje financování
Vybudování a provoz víceúčelové sportovní haly	Vysoká	2016-2018	ST, SM, SO, FO	6000	RM+ExZ
Vybudování moderního zázemí pro provoz klubu TJ Slavoj	Střední	2021	SM	750	RM+ExZ
Regenerace domu kultury	Střední	2019-2021	SM, MKS	500	RM+ExZ
Regenerace objektu kina	Střední	2021	SM, MKS	50	RM
Programový cíl 3.2 Zvýšení uplatnitelnosti obyvatelstva na trhu práce					
Opatření 3.2.1 Podpora a rozvoj aktivní politiky zaměstnanosti					
Název aktivity	Důležitost	Termín	Odpovědnost	Náklady (v tis. Kč)	Zdroje financování
Zaměstnávání uchazečů z ÚP	Vysoká	2016-2025	OSV, OVV	100	RM+ExZ
Pořádání rekvalifikačních kurzů	Střední	2019-2025	OSV, OVV	Dle možností RM	RM+ExZ
Programový cíl 3.3 Zlepšení životních podmínek obyvatelstva					
Opatření 3.3.1 Zkvalitnění a rozvoj bytový fondu					
Název aktivity	Důležitost	Termín	Odpovědnost	Náklady (v tis. Kč)	Zdroje financování
Zajištění startovacích bytů pro mladé rodiny	Střední	2019-2021	BH	Dle možností RM	RM

Vybudování bezbariérové bydlení pro handicapované osoby	Střední	2019-2021	BH, SM	200	RM+ExZ
Zajištění bytů pro seniory	Nízká	2022-2025	BH	Dle možností RM	RM+ExZ
Pasportizace městských bytů	Vysoká	2015-2016	BH	Dle možností RM	RM
Opatření 3.3.2 Rozšíření a úprava podmínek pro výstavbu rodinných domů					
Název aktivity	Důležitost	Termín	Odpovědnost	Náklady (v tis. Kč)	Zdroje financování
Aktualizace územně plánovací dokumentace města Ústěk	Vysoká	2016-2018	SO, ST	400	RM+ExZ
Opatření 3.3.3 Rozvoj sociálních služeb a jejich vybavenosti					
Název aktivity	Důležitost	Termín	Odpovědnost	Náklady (v tis. Kč)	Zdroje financování
Podpora sociálních služeb pro seniory	Vysoká	2018-2025	OSV	50	RM+ExZ
Zakoupení a provoz nového mikrobusu	Střední	2019-2021	SM	1000	RM+ExZ
Úprava sprchových koutů v DPS na sídl. Pionýrů	Střední	2019-2021	SM	50	RM
Vybudování venkovní pergoly pro DPS na sídlišti Pionýrů	Střední	2019-2021	SM	80	RM
Modernizace rozvodů vytápění a vody vč. sociálních zařízení v DPS ul. Rybniční	Střední	2019-2021	SM	50 každý rok	RM
Spolupráce s K-centrem Litoměřice	Nízká	2022-2025	OSV	20	RM
Opatření 3.3.4 Rozvoj zdravotnických služeb a jejich vybavenosti					
Název aktivity	Důležitost	Termín	Odpovědnost	Náklady (v tis. Kč)	Zdroje financování
Vybudování výtahu v prostorách zdravotního střediska	Střední	2019-2021	OSV, SO, SM	1000	RM+ExZ
Vyčlenění prostorů pro dalšího praktického lékaře	Střední	2019-2021	OSV, SO, SM	Dle možností RM	RM

VEŘEJNÉ SLUŽBY					
Programový cíl 4.1 Zdokonalení školního i předškolního vzdělávání					
4.1.1 Modernizace vybavení škol vedoucí ke zkvalitnění výuky					
Název aktivity	Důležitost	Termín	Odpovědnost	Náklady (v tis. Kč)	Zdroje financování
Přírodní vzdělávací hřiště u MŠ	Střední	2019-2021	MŠ, SM	150	RM+ExZ
Oplocení areálu MŠ	Vysoká	2016-2018	MŠ, SM	100	RM+ExZ
Oprava oplechování střechy MŠ	Střední	2019-2021	MŠ, SM	200	RM+ExZ
Pořízení nových vchodových dveří vč. zabezpečovací techniky ZŠ	Střední	2015-2016	ZŠ, SM	150	RM+ExZ
Technické zajištění vchodu do školní družiny.	Střední	2019-2021	ZŠ, SM	50	RM+ExZ
Modernizace vybavení jídelny ZŠ	Střední	2019-2021	ZŠ, SM	200	RM+ExZ
Zkvalitnění sociálního zařízení a šaten ZŠ	Střední	2019-2021	ZŠ, SM	50	RM+ExZ
Oprava zdi školního pozemku vč. oplocení	Střední	2019-2021	ZŠ, SM	50	RM+ExZ
Modernizace odborných a běžných učeben ZŠ	Střední	2019-2021	ZŠ, SM	50	RM+ExZ
Modernizace osvětlení prostor ZŠ	Střední	2019-2021	ZŠ, SM	200	RM+ExZ
Rekonstrukce školních dílen vč. pořízení nového vybavení	Střední	2019-2021	ZŠ, SM	200	RM+ExZ
Modernizace školního hřiště u rybníka Barvíř	Střední	2019-2021	ZŠ, SM	100	RM+ExZ

Programový cíl 4.2 Zvýšení bezpečnosti ve městě a místních částech					
4.2.1 Podpora programů prevence kriminality					
Název aktivity	Důležitost	Termín	Odpovědnost	Náklady (v tis. Kč)	Zdroje financování
Doprovodné programy a jednorázové akce v rámci prevence kriminality	Střední	2019-2025	MKS	10 každý rok	RM
4.2.2 Rozšíření technického zařízení pro zvýšení bezpečnosti obyvatel i návštěvníků města					
Název aktivity	Důležitost	Termín	Odpovědnost	Náklady (v tis. Kč)	Zdroje financování
Navýšení kapacity kamerového systému	Střední	2019	MST	50	RM+ExZ
Programový cíl 4.3 Inovace organizace a řízení veřejné správy města Ústěk					
4.3.1 Realizace programů Místní agenda 21 a Zdravé město					
Název aktivity	Důležitost	Termín	Odpovědnost	Náklady (v tis. Kč)	Zdroje financování
Organizační zajištění pro realizaci programů	Nízká	2015-2025	MKS	50 každý rok	RM+ExZ
Realizace dlouhodobých programů	Střední	2019-2025	MKS	10 každý rok	RM+ExZ
4.3.2 Zlepšení fungování veřejné správy a jejího vztahu k veřejnosti					
Název aktivity	Důležitost	Termín	Odpovědnost	Náklady (v tis. Kč)	Zdroje financování
Podpora rozvoje e-Governmentu prostřednictvím zavádění el. formulářů	Střední	2019-2021	OVV	Dle možností RM	RM
Modernizace vybavení městského úřadu	Střední	2019-2021	OVV, SM	900	RM+ExZ
Modernizace vnitřních prostor vč. osvětlení městského úřadu	Střední	2019-2021	OVV, SM	200	RM+ExZ
Úprava vstupních prostor městského úřadu	Střední	2019-2021	OVV, SM	150	RM+ExZ

Klíčová oblast	Náklady z rozpočtu města v tis. Kč 2015 - 2025
Ekonomika a infrastruktura	34.995,-
Životní prostředí	30.140,-
Sociální prostředí a lidské zdroje	13.250,-
Veřejné služby	3.480,-
Celkem	81.865,-

Použité zkratky:

RM – rozpočet města	MŠ – mateřská škola
ExZ – externí zdroje	ZŠ – základní škola
PK – památková komise	TS – technické služby
FO – finanční odbor	DDM – dům dětí a mládeže
SO – stavební odbor	MS – místní správa
OSV – odbor sociálních věcí	ST – starosta
OVV – odbor vnitřních věcí	MST – místostarosta
SM – správa majetku	FV – finanční výbor
BH – bytové hospodářství	MKS – městské kulturní středisko
KZM – koordinátor Zdravých měst	

B.3 Podpora realizace programu

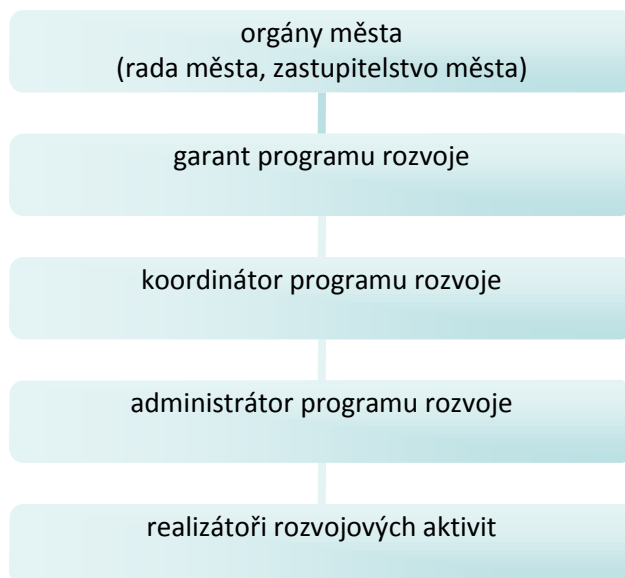
Pro implementaci Programu rozvoje města Ústěk a jeho místních částí je zapotřebí nastavení procesu postupného naplňování, efektivní komunikace a spolupráce partnerských subjektů. Hlavním kritériem pro hodnocení úspěšnosti Programu rozvoje města je schopnost představitelů města rozpracovat schválený program do akčních plánů koordinovaně s přípravou a schvalováním rozpočtu města a proces průběžně kontrolovat a aktualizovat. Realizátorem aktivit je Městský úřad Ústěk, který bude při naplňování programu rozvoje města spolupracovat s ostatními partnery a využívat dostupné finanční zdroje (rozpočet města, regionální, národní a zdroje EU).

Realizační role	Pozice
Garant	Starosta města
Koordinátor	Komise rozvoje Ústěcka
Administrátor	Pracovník odboru správy majetku

Garant prostřednictvím pověřených pracovníků městského úřadu formálně zastřešuje naplňování aktivit programu a vytváří podmínky pro jejich řízení. Je spoluřešitelem problematiky realizace aktivit v čase a návaznosti na aktuální podmínky a možnosti města. Navrhuje a iniciuje změny vyplývající z nutnosti adaptovat program na nové podmínky. Předkládá ke schválení zastupitelstvu města zprávy o realizaci programu, jeho případné aktualizace a akční plány.

Koordinátor zodpovídá za administrativní podstatu činností spojených s naplňováním a aktualizací programu. Zodpovídá za dodržení harmonogramu vyhodnocování a monitoringu. Řídí přípravu podkladů pro rozhodování orgánů města a garanta programu. Zodpovídá za zpřístupnění dokumentů a vypořádání připomínek a podnětů, které se v průběhu platnosti programu vyskytnou. Zodpovídá za organizaci přípravy akčních plánů. Předseda komise svolává jednání pracovní skupiny.

Administrátor zodpovídá za přípravu aktualizací, souhrnů, zpráv a dalších podkladů v návaznosti na využití programu. Podílí se na zajištění dodržování harmonogramu a přípravě podkladů pro vyhodnocování, včetně řízení rizik. Zajišťuje sběr podkladů pro monitoring plnění cílů. Zajišťuje podklady pro koordinátora a garanta a v případě potřeby se podílí na přípravě aktivit pro aktivní zapojování veřejnosti a dalších aktérů komunitního rozvoje.



Postup řízení a organizace naplánovaných aktivit Programu:

- ✓ projednání s pracovníky úřadu ve fázi před schválením,
- ✓ seznámení veřejnosti s obsahem schváleného dokumentu,
- ✓ zadání dlouhodobých úkolů vedoucím dotčených odborů, organizací,
- ✓ zpracování dílčích plánovacích a organizačních dokumentů k jednotlivým úkolům,
- ✓ zavedení systému pravidelného vyhodnocování plnění programu rozvoje a monitoring jednotlivých prováděných aktivit.

Akční plán slouží pro krátkodobé, akční řízení Programu rozvoje města. Město bude zpracovávat přehledné akční plány na každý rok v souladu s rozpočtem města a výhledem na následující rozpočtové období. Akční plán navázaný na možnosti rozpočtu bude nástrojem pro řízení konkrétních aktivit a jejich případných etap. Akční plán bude schvalován zastupitelstvem města.

Monitoring plnění programu rozvoje

- ✓ Program rozvoje bude pravidelně jedenkrát ročně vyhodnocován formou písemné zprávy o plnění zadaných úkolů, stavu jejich plnění a nutnosti aktualizace programu. Zpráva bude projednána na jednání Komise rozvoje Ústěcka.
- ✓ Výsledná zpráva bude předložena zastupitelstvu města společně s případným návrhem na úpravu či aktualizaci nebo doplnění programu rozvoje. Aktualizace či dílčí revize programu budou prováděny dodatkem schváleným v zastupitelstvu města.
- ✓ Současně s tvorbou akčního plánu bude zpracována aktualizace harmonogramu a finanční části programu a vyhodnocení předchozího akčního plánu v návaznosti na program jako celek.

Zpřístupnění dokumentu

Program rozvoje města Ústěk a jeho místních částí 2015-2025 bude dostupný na webových stránkách města Ústěk (www.mesto-ustek.cz v části Městský úřad/Dokumenty a v sekci Samospráva), v tištěné podobě bude k dispozici u starosty města a na Odboru správy majetku Městského úřadu Ústěk. Dále byli občané města a místních částí s dokumentem seznámeni na veřejném setkání konaném dne 3. 12. 2015 v kulturním domě v Ústěku.

Soulad Programu rozvoje města Ústěk a jeho místních částí se strategickými dokumenty

Územní plán města Ústěk

Od roku 2010 platí v obci závazný schválený územní plán. Účinnosti Územní plán Ústěk nabyl dne 29. 6. 2010. Je zpracován v rozsahu administrativního území města Ústěk.

Strategie mikroregionu Svazek obcí Ústěcka

Strategie dobrovolného svazku obcí z roku 2008 vytvořená za účelem vzájemné spolupráce, ochrany a prosazování svých společných zájmů.

SCLLD 2014-2020 Místní akční skupiny České středohoří

Rozvojová strategie, která vznikla metodou komunitního plánování postihující komplexně problémové a rozvojové oblasti regionu MAS.

Strategie cestovního ruchu Ústeckého kraje 2015 – 2020

Cílem strategie je analyzovat situaci kraje v oblasti cestovního ruchu a navrhnout opatření, která je třeba ze strany Ústeckého kraje učinit pro rozvoj tohoto odvětví.

Strategie Ústeckého kraje 2020

Strategie je hlavním rozvojovým dokumentem Ústeckého kraje, jež se zabývá rozvojem kraje a regionálním rozvojem do roku 2020.

Strategie regionálního rozvoje ČR 2014-2020

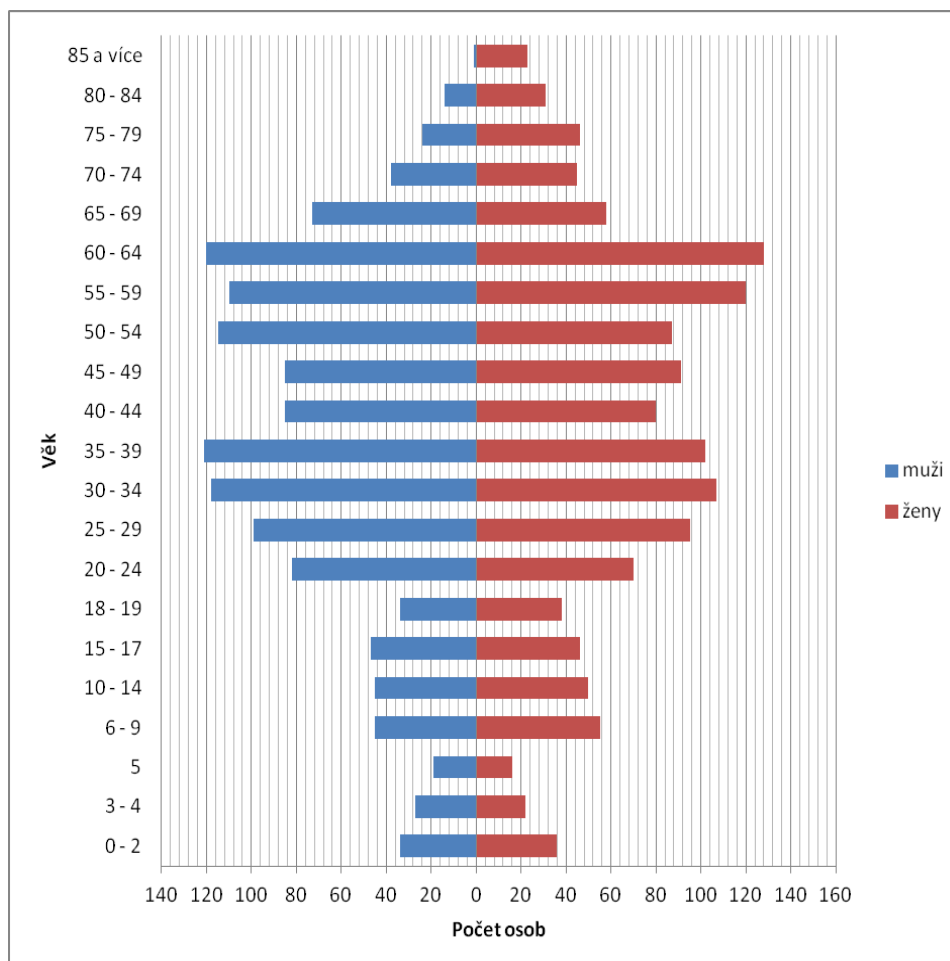
Strategie je základním koncepčním dokumentem v oblasti regionálního rozvoje. Strategie je nástrojem realizace regionální politiky a koordinace působení ostatních veřejných politik na regionální rozvoj.

Schvalovací doložka

Program rozvoje města Ústěk a jeho místních částí 2015-2025 byl schválen na řádném zasedání zastupitelstva města Ústěk konaného dne 9. 12. 2015 usnesením číslo 188/2015.

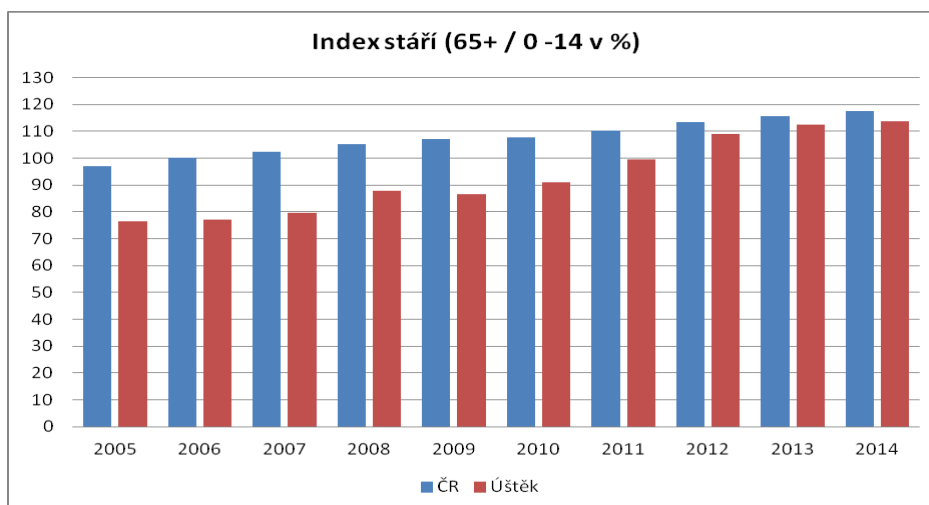
C. Přílohy

Příloha 1: Věková struktura obyvatelstva k 26. 3. 2011



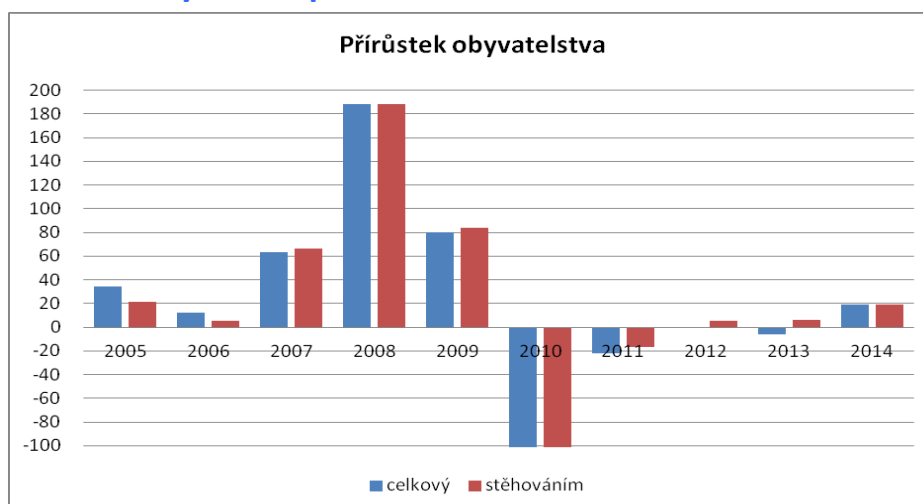
Zdroj: www.vdb2.czso.cz

Příloha 2: Srovnání indexu stáří ČR a Ústěk za posledních 10 let



Zdroj: Demografická ročenka ČR a měst 2005-2014

Příloha 3: Přírůstek obyvatel v posledních deseti letech



Zdroj: Demografická ročenka měst 2005 – 2014

Příloha 4: Mapa městské památkové rezervace Ústě



Zdroj: Město Ústě

Příloha 5: Seznam spolků v Ústěku

Svazek obcí Ústěcko

IČ: 27013171

Charakteristika: Veřejnoprávní korporace, kterou tvoří dobrovolně obce za účelem vzájemné spolupráce, ochrany a prosazování svých společných zájmů. Členy svazku jsou: Ústěk; Drahozub; Horní Řepčice; Chotiněves; Levín; Lovečkovice; Snědovice.

Kontakt

Mírové náměstí 83

411 45 Ústěk

Telefon: +420 416 795 609

E-mail: ustek@iol.cz

<http://www.mesto-ustek.cz/svazek-obci-ustecko/d-136529>

Prokopsko-Kateřinský spolek v Dubičné a na Třebíně

IČ: 22837094

Zaměření: Organizace Prokopsko-Kateřinské pouti.

Kontakt

Dubičná 11

411 45 Ústěk

Anima Ústěk o.s.

IČ: 22837094

Zaměření: Podpora kulturního a sociálního života v regionu. Propojení činnosti řemeslníků a drobných zemědělců či chovatelů. Hlavní náplní je setkávání rodičů s dětmi, společná umělecko – řemeslná, společenská a edukativní činnost.

Kontakt Jurta

Tetčiněves 69

411 45 Ústěk

Telefon: +420 723 675 889

E-mail: jurta.anima@gmail.com

<http://jurtaanima.webnode.cz/>

Kontakt Tkalcovna

Rybniční ulice

411 45 Ústěk

Telefon: +420 773 575 460

E-mail: info@tkalcovan-anima.cz

<http://www.tkalcovna-anima.cz>

Kulturní sdružení města Ústěk

IČ: 70846448

Zaměření: Propagace města Ústěk, jeho okolí a to zejména po stránce kulturní a historické. Organizace jarmarků, kulturních akcí. Provozování Galerie U brány a Ústěcké šatlavy.

Kontakt

Střelecká 123
Ústěk-České Předměstí
411 45 Ústěk
Telefon: 776119100

E-mail: libor.uhlik@seznam.cz
<http://www.historicky-ustek.wbs.cz>

Sdružení pro Ústěckou synagogu a hřbitov o.s.

IČ: 26674921

Zaměření: Propagace, správa a údržba synagogy a hřbitova. Pořádání kulturních i společenských akcí- výstavy, koncerty a další.

Kontakt

Ústěk-České Předměstí
1. máje 96
411 45 Ústěk
Telefon: +420 736 649 329

E-mail: info@synagoga-ustek.org
<http://www.synagoga-ustek.cz>

Svaz postižených civilizačními chorobami v ČR o.s., Základní organizace Ústěk

IČ: 75069253

Zaměření: Cílem svazu je opětovně začlenit do společnosti osoby dlouhodobě a trvale nemocné a seniory a soustředit se na prevenci civilizačních onemocnění.

Kontakt

Polské Lidové Armády 80
41145 Ústěk
Telefon: +420 602 165 446

E-mail: petrusova@seznam.cz
<http://www.civilky.cz>

Společnost pro obnovu památek Ústěcka

IČ: 27013171

Zaměření: Monitoring, dokumentace, oprava a údržba památek, pořádání kulturních akcí.

Kontakt

1. máje 18
41145 Ústěk
Telefon: +420 736 649 329

E-mail: info@pamatky-ustecko.cz
<http://www.pamatky-ustecko.cz>

Divadelní spolek PIK-ART

IČ: 26652951

Zaměření: Divadelní činnost, zastřešování prostoru pro kreativní, tvořivou či organizační práci obyvatel ústěckého mikroregionu. Podpora pro neobvyklé, většinou amatérské, umělecké a komunitní projekty.

Kontakt

Mírové náměstí 1
Ústěk-Vnitřní Město
411 45 Ústěk
Telefon: +420 777 697 825

E-mail: soubor.pikart@seznam.cz
[http:// www.pik-art.cz](http://www.pik-art.cz)

Tělovýchovná jednota Slavoj Ústěk

IČ: 46770674

Charakteristika: Pod TJ Slavoj Ústěk spadá fotbalový a tenisový oddíl. V současné době má fotbalový oddíl aktivní kategorie A-tým dospělí – III. Třída – okresní přebor, Starší dorost (U-19) - sdružené družstvo s SK Liběšice – okresní přebor, Starší žáci (U-15) – okresní přebor, Přípravka. V těchto kategoriích je zhruba 120 členů, ne všichni jsou však aktivní. V mládeži působí kolem 60 dětí. V tenisovém oddíle působí pouze neaktivní hobby hráči, kterých je zhruba 10.

Kontakt

Polské lidové armády 77
Ústěk-Českolipské Předměstí
411 45 Ústěk
Telefon: +420 603 473 023

E-mail: michalhorac@seznam.cz
[http:// www.slavojustek.webnode.cz](http://www.slavojustek.webnode.cz)

Myslivecké sdružení Ústěk

IČ: 62768727

Zaměření: Všechny myslivecké činnosti, jako je péče o zvěř, kynologie a zvelebování krajiny.

Kontakt

Polské lidové armády
Ústěk-Českolipské Předměstí
411 45 Ústěk
Telefon: +420 775 189 707

mistostarosta@mesto-ustek.cz

Spolek žen Ústěka o.s.

IČ: 01555120

Zaměření:

Kontakt

Sídlíště pionýrů 136
Ústěk-Českolipské Předměstí
411 45 Ústěk
Telefon: +420 606 628 401
E-mail: alasukova@seznam.cz

Šipkový klub Tygři Ústěk

IČ: 27013511

Zaměření: Činnost v oblasti šipkového sportu.

Kontakt

Vilová čtvrť 201

Ústěk-Českolipské Předměstí

411 45 Ústěk

Telefon: +420 416 795 245

E-mail: dega.sklad@email.cz

[http:// www.tygri-ustek.webgarden.cz](http://www.tygri-ustek.webgarden.cz)

MX Ústěk

IČ: 22741925

Zaměření: Sportovní činnost v oblasti motocrossu a endura.

Kontakt

1. máje 130

411 45 Ústěk

Telefon: +420 739 016 432

E-mail: mx-ustek@seznam.cz

[http:// www.mx-ustek.cz](http://www.mx-ustek.cz)

Toocan help o.p.s.

IČ: 22745572

Zaměření: Zastupování zájmů rodičů a dětí, napomáhání rodině zapojovat se do společenského života, umožnit jim seberealizaci a aktivně působit v oblasti vzdělávání dětí i dospělých a napomoci tak k vytváření zájmových, vzdělávacích a informačních programů.

Kontakt

Dubičná 30

411 45 Ústěk

Telefon: +420 723 933 559

E-mail: novotna@toocanhelp.eu

[http:// toocanhelp.eu](http://toocanhelp.eu)

Asociace TOM ČR, TOM 3301 Bobři Ústěk

IČ: 70877971

Zaměření: Mezi aktivity patří především život v přírodě, turistika, skály, voda, jarní tábory a hlavně letní tábor.

Kontakt

1. Máje 88

411 45 Ústěk

Telefon: +420 776 329 273

E-mail: lepsik@post.cz

[http:// www.tombobri.cz](http://www.tombobri.cz)

AUTO KLUB Ústěk v AČR

IČ: 00525740

Zaměření: Uspokojování a ochrana společných zájmů členů v oblasti motorismu.

Kontakt

1. máje 59
Ústěk-České Předměstí
411 45 Ústěk
Telefon: 728 913 598

E-mail: Lukas28@seznam.cz

Český rybářský svaz – místní organizace Ústěk

IČ: 00482684

Zaměření: Svaz vykonává rybářské právo, zajišťuje chov, ochranu a lov ryb, ochranu životního prostředí, rozvíjí a popularizuje rybářský sport.

Počet členů (Ústěk): 278 (241 dospělých, 37 mládež a děti)

Kontakt

ČRS MO Litoměřice
Velká Mlýnská 2
412 01 Litoměřice
Telefon: 416 735 047

E-mail: crs.ltm@seznam.cz

[http:// www.rybsvaz.cz](http://www.rybsvaz.cz)

Příloha 6: Zpráva z dotazníkového šetření

Vzorek: 140 respondentů

Pohlaví: muži 53%, ženy 47%

Věk:	18 -24	9%
	25-29	7%
	30-39	14%
	40-49	16%
	50-59	18%
	60-	36%

Vzdělání:	Základní	5%
	Střední odborné	35%
	US s maturitou	39%
	Terciální	20%

Sociální postavení:	Podnikatel	14%
	Zaměstnanec	28%
	Nezaměstnaný	5%
	Ek. neaktivní	44%

Délka v bydlišti:do 5 let	7%
5 – 9 let	9%
10 – 24let	26%
25 -	58%

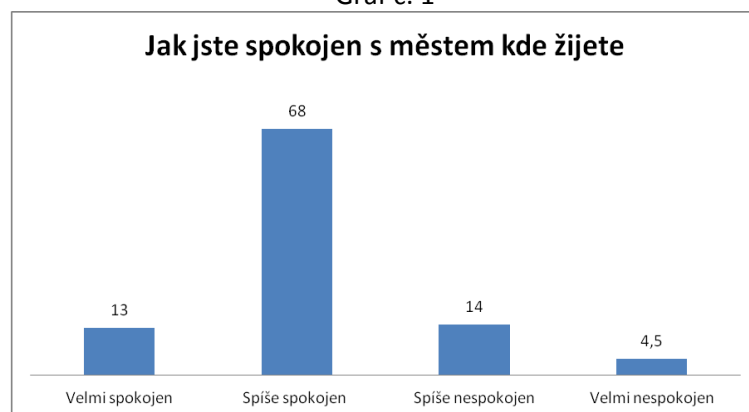
Místo bydliště:	město	49%
	místní část	51%

Šetření lze považovat za odpovídající s tím, že ve vzorku je podstatně větší zastoupení seniorů a občanů bydlících v místních částech obce.

Obecná spokojenost:

Jak je patrné z grafu č. 1, rozhodující většina respondentů (81%) vyjádřila spokojenost s místem bydliště. Z hlediska spokojenosti hraje významnou roli věk, zatím co v skupině respondentů do 39 let je 73% spokojených respondentů, ve skupině 40 – 59 let je to 79% respondentů a ve skupině nad 60 let vyjádřilo spokojenost 90% z nich. Zároveň je více spokojených mezi respondenty žijícími ve městě (87%) než mezi žijícími v místních částech (74%).

Graf č. 1



A co na městě jeho obyvatelé nejvíc oceňují? Jako přednost města je nejčastěji uváděn historický vzhled města (51% respondentů uvedlo jako přednost historický vzhled, památky, historický vzhled náměstí), 39% pak uvádí pěkné okolí, klid a možnosti rekreace v okolí a 15% oceňuje dostatek kulturních a společenských akcí, především pak pořádání jarmarků.

Mnohem větší je spektrum uváděných nedostatků města, jak ukazuje tabulka č. 1:

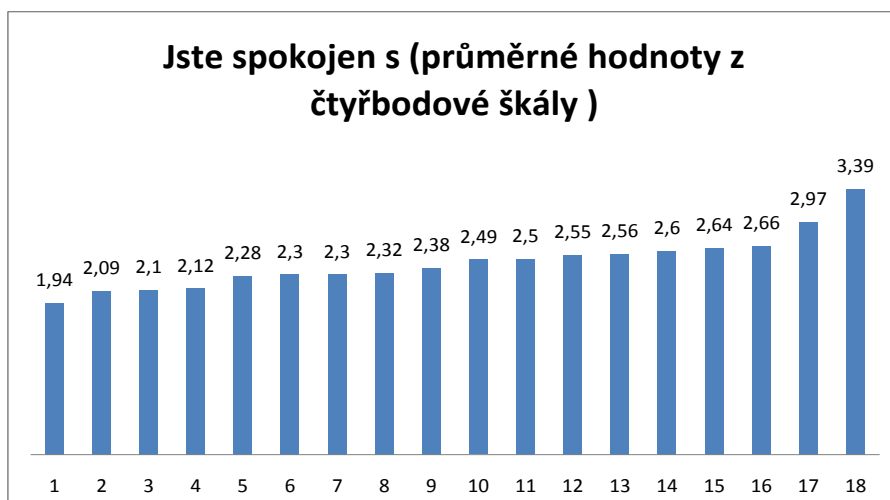
Čistota a vzhled	18%	v okolí jezera
Problémy související s životním prostředím	14%	problém zamoření ovzduší z lokálního prostředí
Problémy s parkováním	14%	parkování na náměstí
Bezpečnost ve městě	14%	pití na veřejnosti, užívání drog
Stav cest a silnic	13%	
Nezaměstnanost	8%	
Veřejná doprava	7%	
Přístup k okolním obcím	6%	

V menší míře respondenti upozorňují na stav hřiště, školy, stav a využití kulturního domu, nedostatek zeleně v centru, úroveň zdravotnictví i problémy s mezilidskými vztahy.

Spokojenost s konkrétními podmínkami:

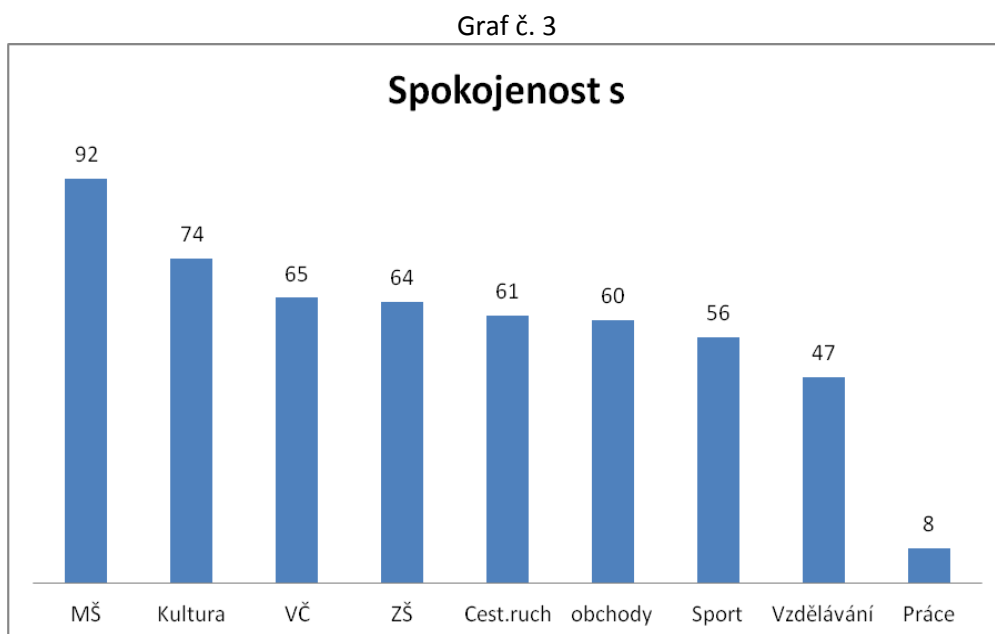
Z grafu č. 2, který ukazuje průměrné hodnoty z čtyřbodové škály u těch, kteří byli schopni se k jednotlivým položkám vyjádřit, je patrné, že vysoká míra spokojenosti je s fungováním odpadového hospodářství, prací neziskových organizací, zdravotní a sociální péči, celkovým vzhledem města, spoluprací a komunikací města, školstvím, bydlením, vybaveností obchody a technickou infrastrukturou. U položek nabídka volnočasových aktivit, mezilidské vztahy, využití potenciálu pro cestovní ruch, ekonomický rozvoj města je míra spokojenosti a nespokojenosti přibližně vyrovnaná a převládající nespokojenost se výrazně projevuje u položek životní prostředí, veřejná doprava, bezpečnost ve městě a výrazně v položkách dopravní infrastruktura a pracovní uplatnění.

Graf č. 2



1-odpadové hospodářství 2- neziskové. Organizace, 3-zdravotní a sociální péče, 4- celkový vzhled, 5- spolupráce s městem 6 – školství 7- bydlení 8-obchody 9- technická infrastruktura, 10- volnočasové aktivity 11- mezilidské vztahy 12-cestovní ruch 13- ekonomický rozvoj, 14- životní prostředí 15 - veřejná doprava, 16 – bezpečnost, 17 – dopravní infrastruktura, 18- pracovní uplatnění

Graf č. 3 ukazuje % respondentů, kteří na otázku jste spokojeni s... odpověděli ano.



Spokojenost s MŠ Pastelka je jednoznačně nejvyšší, ale je třeba brát v úvahu, že na uvedenou otázku odpovědělo pouze 66 % dotazovaných. Výhrady zde byly k době uzavření MŠ přes prázdniny a chybějící výuce jazyků.

Z hlediska kulturního vyžití se objevují výhrady k využití kulturního domu. Chybí digitální kino, malé možnosti vidí respondenti z hlediska kulturního vyžití mladých. Respondenti vyjadřují nespokojenost i s množstvím divadelních představení, diskoték a estrád. Spokojených je o 12% více mužů než žen a nejvíce nespokojena je generace 30 – 49 let (o 21% více nespokojených než v ostatních věkových skupinách).

V trávení volného času dle respondentů je největším nedostatkem neexistence sportovní haly či tělocvičny, ale respondentům chybí i kavárna nebo vyšší počet kroužků pro děti. Vyskytl se i názor, že jedině, čemu je věnována pozornost, je fotbal.

Se ZŠ jsou méně spokojeni respondenti z věkové kategorie 18 – 29 let, z nichž je spokojeno pouze 56% respondentů. Spokojeno je o 15% více mužů než žen. Nespokojení respondenti upozorňují na nízkou úroveň výuky, časté střídání učitelů, nedostatečnou materiální vybavenost, i na to, že realizované změny nepřinesly zlepšení. Objevila se i poznámka uvádějící, že zde dochází k užívání drog a k šikaně. Se školou je spokojeno o 15% více mužů než žen.

V případě rozvoje cestovního ruchu je důvodem nespokojenosti především špatný stav v okolí jezera, malá propagace, nedostatek služeb i omezené možnosti parkování či neexistence cyklostezky.

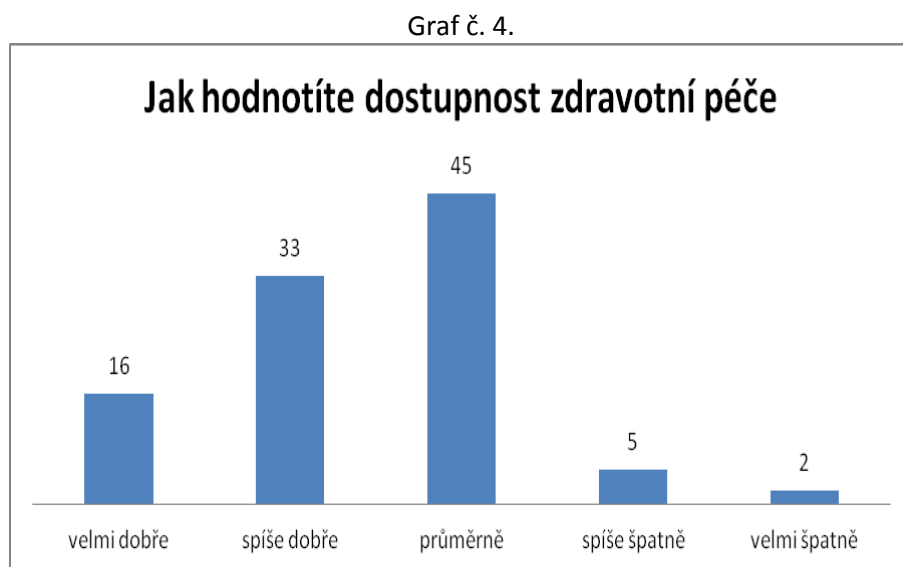
S obchodní sítí je významně více nespokojených žen (o 14%). Jako důvody jsou uváděny: neexistence supermarketu (16% respondentů), ale i špatná kvalita a hygiena v převážně vietnamských obchodech. Chybí cykloobchod, farmářské trhy a je zde malá konkurence a vysoké ceny.

U možností sportovního vyžití respondenti postrádají především sportovní halu či tělocvičnu (15%). Jednotlivě pak uvádějí následující nedostatky: kabiny na fotbalovém hřišti jsou ve špatném stavu, chybí cyklostezka, bazén, pravidelná cvičení, sportovní kroužky. Více je spokojených žen (o 10 %) a spokojenost výrazně narůstá s věkem.

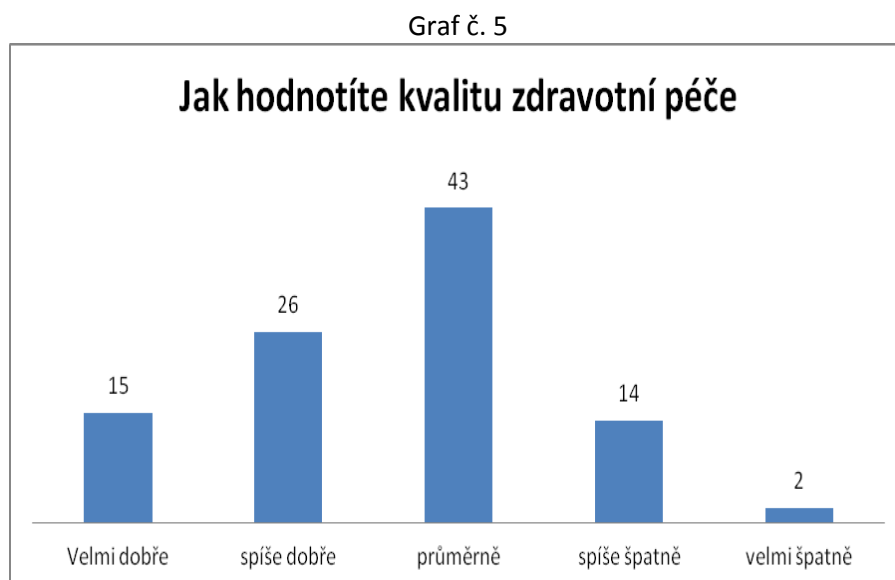
K možnostem vzdělávání se vyjádřila méně než polovina respondentů, nespokojenost je především s nabídkou jazykových kurzů, kurzů výpočetní techniky a možnostmi rekvalifikací v případě nezaměstnaných. Obecně lze konstatovat, že menší počet spokojených je mezi mladší populací a méně spokojené jsou ženy a lidé žijící v místních částech.

Zdravotnictví:

Dostupnost zdravotní péče, jak ukazuje graf č. 4 je hodnocena převážně dobře, přesto je z volných odpovědí patrná určitá nespokojenost, což ostatně ukazuje i rozložení odpovědí na otázku „ Jak hodnotíte kvalitu zdravotní péče?“ (graf 5)



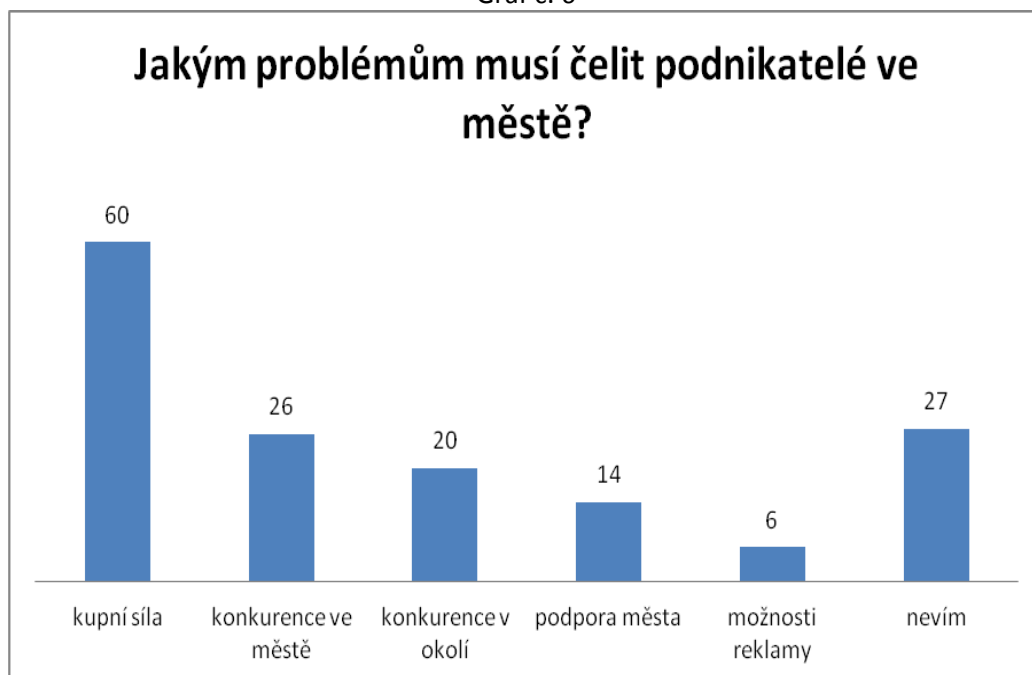
Respondenti mají výhrady ke kvalitě poskytované zdravotní péče, upozorňují na dlouhé čekací doby, ale i na chování lékařů. Častěji se pak vyskytuje odpověď „ Chybí zubař“. Kvalita a dostupnost je mírně lépe hodnocena respondenty nad 60 let.



Podnikání:

Jako překážku v rozvoji podnikání respondenti vidí především malou kupní sílu obyvatelstva, častěji se pak vyskytuje upozornění na konkurenci vietnamských obchodů.

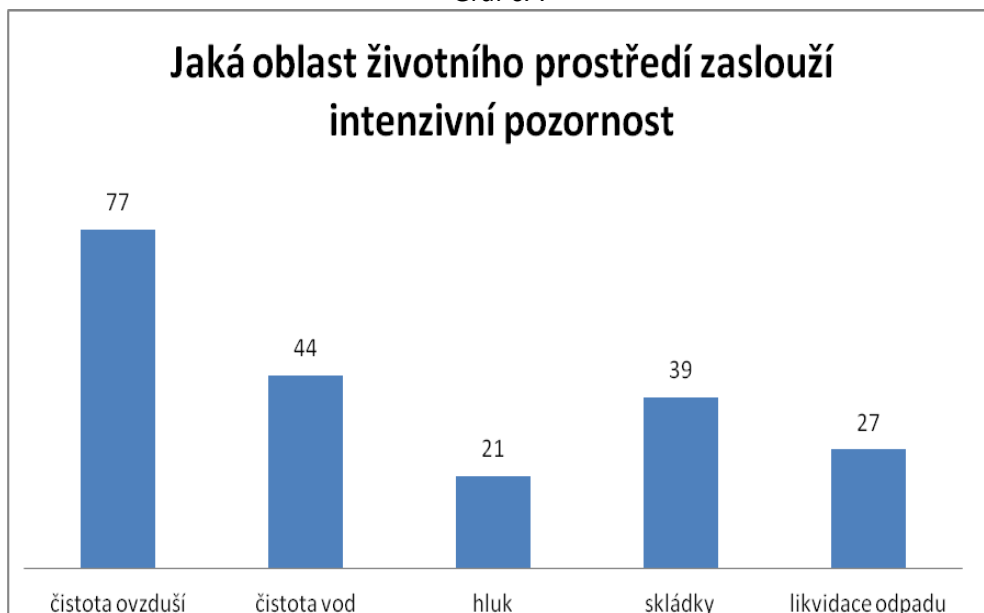
Graf č. 6



Životní prostředí:

Jak již bylo konstatováno, jako jedno z významných negativ respondenti uvádějí kvalitu ovzduší. Přitom za tímto pojmem je třeba vidět především zamoření ovzduší v zimních měsících díky místnímu topení v domech obyvatel. V rámci odpovědí se pak vyskytuje i nespokojenost se stavem potočných toků v prostoru města a okolí.

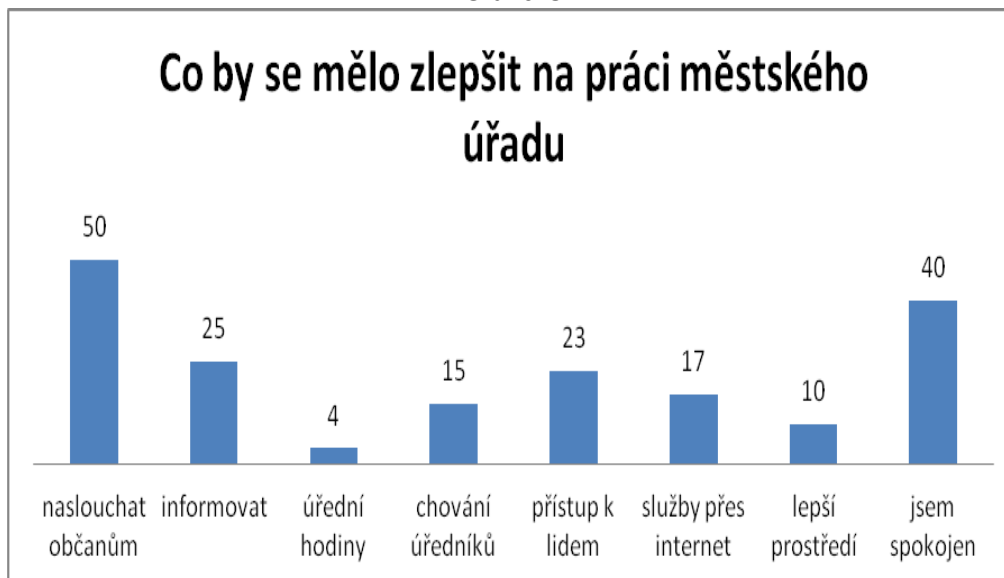
Graf č. 7



Práce úřadu:

Při hodnocení práce úřadu respondenti vyjádřili nespokojenost s tím, jak úřad pracuje s názory obyvatel, jak informuje obyvatele a výhrady jsou i k jednání pracovníků úřadu. Mezi spokojenými je více respondentů žijících ve městě a mírně více žen.

Graf č. 8



Investice:

Z hlediska dalšího rozvoje města je důležitý názor občanů na nasměrování investic. Priority občanů ukazuje následující tabulka:

Prvořadě investice:

Příjezdové komunikace, cesty a chodníky	41%	Preference Údolní ulice
Sportovní zařízení	25%	Sportovní hala, cyklostezka, rekonstrukce hřiště
Inženýrské sítě	25%	kanalizace, plyn, osvětlení
Úprava okolí jezera	22%	
Obchodní dům	9%	
Parkování	8%	
Vzhled města	7%	Úprava náměstí, pěší zóna

V menší míře se pak v odpovědích vyskytuje:

Odvoz odpadu a skládka Dubičná
 Vyžití pro děti - dětská hřiště
 Zdravotní středisko
 Kulturák
 Nabídka ubytování rekreantům
 Rekonstrukce školy
 Domov důchodců
 Vyčistit potoky
 Investovat do okolních obcí
 Zesílení městského rozhlasu

Z připomínek v závěru dotazníku vyplývá, že obyvatelé okolních obcí pociťují nedostatečné řešení svých potřeb. Respondenti též vyjádřili nespokojenost s veřejnou dopravou i dopravním zatížením města a jako významný problém pociťují stav v okolí jezera.

Seznam tabulek, obrázků, grafů a diagramů

Seznam tabulek:

- Tabulka č. 1: Lokalizace města Ústěk v územně-správním členění ČR
- Tabulka č. 2: Základní údaje o městě Ústěk
- Tabulka č. 3: Počet obyvatel v místních částech
- Tabulka č. 4: Obyvatele (muži, ženy) dle druhu pobytu, státního občanství, způsobu bydlení, národnosti a náboženství
- Tabulka č. 5: Obyvatelstvo podle ekonomické aktivity a pohlaví
- Tabulka č. 6: Obyvatele (muži, ženy) dle odvětví ekonomické činnosti a nejvyššího ukončeného vzdělání
- Tabulka č. 7: Podíl nezaměstnaných osob za obec Ústěk
- Tabulka č. 8: Vyjíždějící do zaměstnání a škol v obci Ústěk dle SLDB 2011
- Tabulka č. 9: Seznam ubytovacích zařízení v obci Ústěk
- Tabulka č. 10: Bytový fond obce Ústěk dle SLDB 2011
- Tabulka č. 11: Dokončené byty v obci Ústěk mezi roky 1999 – 2013
- Tabulka č. 12: Seznam příspěvkových organizací města
- Tabulka č. 13: Přehled přijatých dotací za rok 2014
- Tabulka č. 14: Statistika kriminality za rok 2014
- Tabulka č. 15: Spektrum uváděných nedostatků města občany města Ústěk
- Tabulka č. 16: Priority občanů - prvořadě investice

Seznam obrázků:

- Obrázek č. 1: Poloha města Ústěk v rámci ČR
- Obrázek č. 2: Poloha města Ústěk, katastrální výměra a jeho dojezdová centra
- Obrázek č. 3: Půdorys města do roku 1400
- Obrázek č. 4: Kostel sv. Petra a Pavla
- Obrázek č. 5: Ptačí domky
- Obrázek č. 6: Roubený dům ve Starém Týně
- Obrázek č. 7: Roubený dům v Rašovicích
- Obrázek č. 8: Historický jarmark
- Obrázek č. 9: Ústěcký advent – Slet Andělů
- Obrázek č. 10: Piráti na jezeře
- Obrázek č. 11: Piráti na jezeře
- Obrázek č. 12: Jezero Chmelař
- Obrázek č. 13: Sedlo a Chmelař v pozadí města
- Obrázek č. 14: Dubí hora - Konojedské bochníky
- Obrázek č. 15: Opičí hlava
- Obrázek č. 16: Dopravní situační mapa
- Obrázek č. 17 : Vlakové nádraží města Ústěk
- Obrázek č. 18: ZŠ Aloise Klára Ústěk
- Obrázek č. 19: Povodí Labe
- Obrázek č. 20: Mapa dle indexu kriminality v obvodních odděleních za rok 2014
- Obrázek č. 21: Mapa dle indexu kriminality v krajích za rok 2014

Seznam grafů:

- Graf č. 1: Vývoj počtu obyvatel od roku 1869 do roku 2011
- Graf č. 2: Vývoj počtu obyvatel v posledních deseti letech
- Graf č. 3: Průměrný věk obyvatel v posledních deseti letech ČR a Ústěk
- Graf č. 4: Vzdělanostní struktura obyvatel dle SDLB 2011 za ČR
- Graf č. 5: Vzdělanostní struktura obyvatel dle SDLB 2011 Ústěk
- Graf č. 6: Druhy pozemků na území města Ústěk k 31. 12. 2013
- Graf č. 7: Podnikatelské subjekty města Ústěk podle převažující činnosti
- Graf č. 8: Podnikatelské subjekty dle právní formy
- Graf č. 9: Srovnání vývoje nezaměstnanosti
- Graf č. 10: Rozpočet města za rok 2014
- Graf č. 11: Meziroční vývoj rozpočtu 2011 - 2015
- Graf č. 12: Kriminalita ve městě Ústěk za rok 2014
- Graf č. 13: Spokojenost s městem kde žijí

Seznam diagramů:

- Diagram č. 1: Organizační struktura