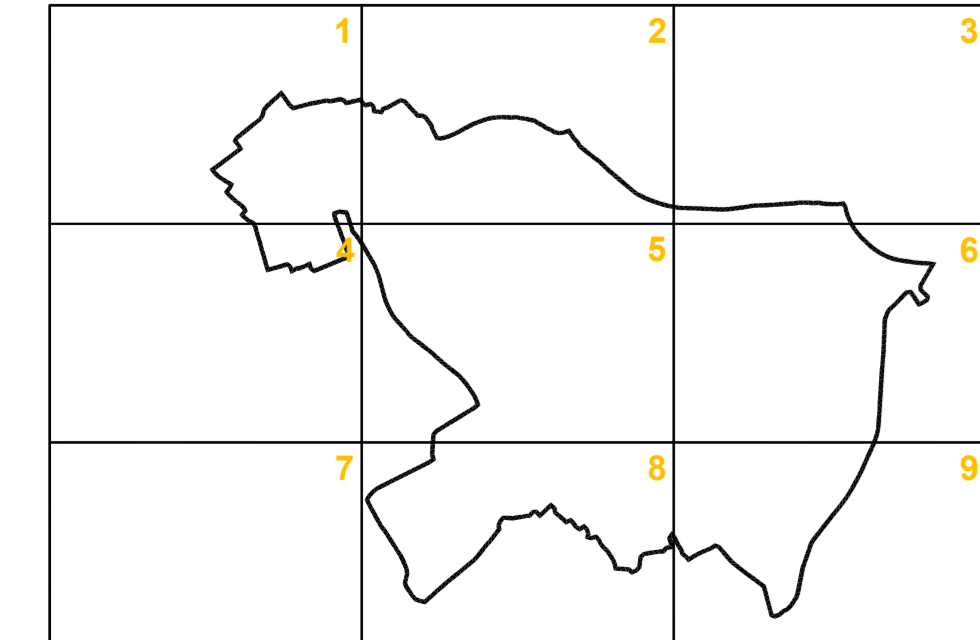


LEGENDA

STAV	NÁVRH
A. HRANICE	
	HRANICE BEZMĚRNO UZEMÍ
	HRANICE MĚSTSKÉ PAMÁTKOVÉ ZÓNĚ
	MĚSTSKÉ HRANICE S VYKONÁVACÍMI BAŤAMI NÁVRHU ROZDĚLNÉ ZASTŘEBĚNÍ BAŤI
	HRANICE BLOKŮ
	ULIČNÍ STAVEBNÍ ČÁRA
	MAXIMÁLNÍ ROZSAH ZASTAVĚNÉHO UZEMÍ
B. OBJEKTY	
	OBJEKTY STÁVAJÍCÍ A NAVRHOVÁNE
	OBJEKTY EVIDOVANÉ JAKO KULTURNÍ PAMÁTKY
	OBJEKTY DOPORUČENÉ ZPRACOVATELEM V PROHLÁŠENÍ ZA KULTURNÍ PAMÁTKY
	OBJEKTY DOTYKAJÍCÍ CHARAKTER MPZ
	ZÁKAMNÁ REKONSTRUKCE
	PODLISY
	OBČOVCŮ V PŘÍZEMÍ
C. PLOCHY A POZEMKY	
	POZEMKY S OMEZENÝM PŘÍSTUPEM (ZA PLOCHY ZPEVNĚNÉ / OZELĚNĚNÉ)
	POZEMKY S OMEZENÝM PŘÍSTUPEM A VEŘEJNÉ PŘÍSTUPNÉ ZPEVNĚNÉ / OZELĚNĚNÉ
	AREÁL NÁMŮRNĚHO KLÁŠTERA BE ZAHRADOU, KTERÝ JE NUTNO ŘEŠIT JEDNOTNĚ
	OSĚLOVANÍ BLOKŮ
	PŘÍSTOR TRŽIŠTĚ
	PĚŠÍ ZÓNA (HISTORICKÁ DLAŽBA)
	NA UZEMÍ JE TŘEBA ZPRACOVAT URBANISTICKÝ STUDIJNÍ NÁVRH BÝVACÍHO PŘÍSTROJE VYKONÁVANÝ VČ. PŘÍSTROJOVÝCH ÚSTUPŮ
	NA UZEMÍ JE TŘEBA ZPRACOVAT URBANISTICKÝ STUDIJNÍ

D. KOMUNIKACE, PARKOVÁNÍ	
	MĚSTSKÁ KOMUNIKACE ŠEBŔNÁ S2
	MĚSTSKÁ KOMUNIKACE OBLIČNÁ C2
	MĚSTSKÁ KOMUNIKACE OBLIČNÁ C3
	MĚSTSKÁ KOMUNIKACE D1 - OBÝTNÍ ZÓNA
	MĚSTSKÁ KOMUNIKACE D1 - PĚŠÍ ZÓNA (HISTORICKÁ DLAŽBA)
	KOMUNIKACE PRO PĚŠÍ D3
	CYKLISTICKÉ STEZKY NA SAMOSTATNÉM TĚLE D3
	JEDNOSMĚRNÝ PŘÍVOD
	PŘÍVOD PŘÍKAZŮ
	PŘÍVODY
	PŘÍLEŽLOSTI
	VJEZDY NA POZEMKY
	GARAŽE NADEŽNÉ + POČET
	GARAŽE POZEZNÉ + POČET
	GARAŽE POD STAVAJÍCÍMI OBJEKTY + POČET
	GARAŽE K DEKOLUČI NADEŽNÉ
	PARKOVÁNÍ VEŘEJNÉ + POČET
	PARKOVÁNÍ VEŘEJNÉ PLACENÉ (RESERVAČNÍ) + POČET
	PARKOVÁNÍ VYHRANĚNÉ + POČET
	PARKOVÁNÍ GARAŽE - NADEŽNÉ + POČET
	PARKOVÁNÍ GARAŽE - POZEZNÉ + POČET
	PŘECHOD PRO CHODCE - VÝZNAMNÝ
	ZASTAVBA MIB BUS
E. ZELENĚ, VODNÍ TOKY A PLOCHY, SPORT A REKREACE	
	ZELENĚ VEŘEJNÉ PŘÍSTUPNÁ, LESOPÁK
	ZELENĚ S OMEZENÝM PŘÍSTUPEM A ZELENĚ NEPŘÍSTUPNÁ
	ORIENTAČNÍ ZNAČEK STAVAJÍCÍCH A NAVRHOVANÝCH STŘEŠÍ
	PAMÁTKY STROMŮ
	OZELĚNĚNÍ STŘEŠÍ NA POZEZNÝCH A NADEŽNÝCH PARKOVACÍCH GARAŽÍCH
	VODNÍ PLOCHY A TOKY
	NÁVRH - CHRÁNĚNÁ TECHNICKÁ PAMÁTKA
	HŘEŠTĚ, PLOCHY PRO SPORT / HŘEŠTĚ NA STŘEŠĚ NAVRHOVANÉHO OBJEKTU
F. HLAVNÍ LIMITY	
	HRANICE MPZ (OVZ A HRANICE)
	HRANICE ZAPLAVOVÉHO ÚZEMÍ (OVZ A HRANICE)
	LOKALITY OCHRANNÉ PŘÍRODY
	PAMÁTKY STROMŮ (OVZ E - ZELENĚ)
	OCHRANNÉ PÁSMA TBS CHRUDIM
	RADIOVÉLOVA TRASA
	PŘEKAZOVÉ ROVNINY LETIŠTĚ CHRUDIM
G. HLAVNÍ REGULATIVY	
	ULIČNÍ STAVEBNÍ ČÁRA (OVZ A HRANICE)
	MAXIMÁLNÍ ROZSAH ZASTAVĚNÉHO UZEMÍ (OVZ A HRANICE)
	POČET KOTLOVÝCH KAMEN
	REGULAČNÍ MĚŘÍTKO PLOCHY PODLAŽÍ S PŘIVÁZNÝM STŘEŠNÍM VÁLKOVOU NEBO SOULOKOU S VÝŠKOVÝM SLOŽENÍM
	VÝŠKOVÝ PODKROVÍ
	STŘEŠNÍ NÁSTAVBA BE ŠKAMOU STŘEŠNÍHO MOŽNÁ
	URČENÍ A ASANACE
	NAVŘENÝ VSTUP NA POZEMEK
	HLAVNÍ KOMPONICE DŮV
	KLASICKÁ MĚSTSKÁ DOMINANTA NA RESELOVÉ NÁMĚSTÍ VČ. SLOUPŮ PROMĚNĚNÍ PÁNE
	NÁVRH PĚŠÍHO PROJEKTU, HLAVNÍ VSTUP DO OBJEKTU
H. OSTATNÍ	
	PRVKY OBNOVĚ ARCHITEKTURNÍ EVIDOVANÉ JAKO KULTURNÍ PAMÁTKY
	VÝZNAMNÉ PRVKY OBNOVĚ ARCHITEKTURNÍ
	PROHLÁŠENÝ TURISTICKÝ OKRAH
	TURISTICKÝ VÝZNAMNÝ OBJEKT
	"ZLATÁ STEZKA" - NÁVRH PĚŠÍ TRASY
	ODĚLÝ VÝHELD NEBO DALŠÍ VÝHELD NA PANORAMA MĚSTA
	WC
	INFORMAČNÍ CENTRUM
	KANALIZAČNÍ SÁCHA, VPUSŤ

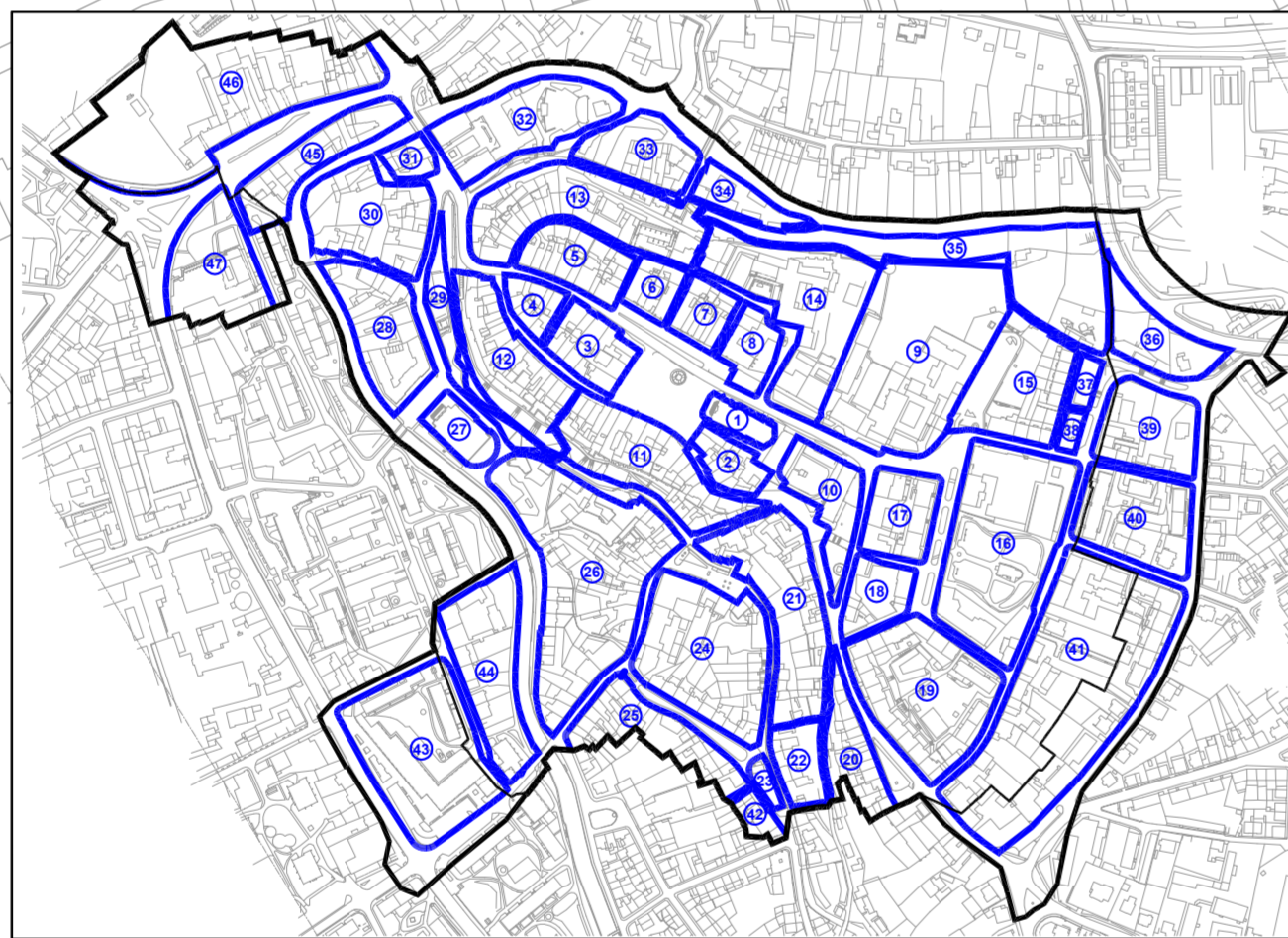
KLAD LISTŮ



LEGENDA NAVRHOVANÝCH STAVEB

- 1 OBČANSKÁ VYBAVENOST + NADEŽNÉ PARKOVACÍ GARAŽE NA VALECH - OPLATLOVA UL.
- 2 NADEŽNÉ PARKOVACÍ GARAŽE "JOKRAVOVA ZAHRADA"
- 3 DOSTAVBA OBČANSKÉ VYBAVENOSTI - OPLATLOVA UL.
- 4 NADEŽNÉ PARKOVACÍ GARAŽE + HŘEŠTĚ U SPORTOVNÍ HALY
- 5 OBČANSKÁ VYBAVENOST - KATASTRÁLNÍ ÚŘAD, UL. NA VALECH
- 6 DOSTAVBA STAVAJÍCÍHO KRODNĚHO DOMU UL. SLADKOVSKÉHO - PRO PŮTĚB S
- 7 BYTOVÝ DŮM U NOVOMĚSTSKÉ KAŠNY (JZ REALIZOVÁN)
- 8 OBČANSKÁ VYBAVENOST + BYTY RESELOVÁ NÁM. - HRADČANSKÁ UL.
- 9 2 RODINNÉ DŮMY UL. NA SÁDKÁCH
- 10 2 RODINNÉ DŮMY UL. NA SÁDKÁCH
- 11 MALÝ RODINNÝ DŮM UL. NA KOPANCI
- 12 OBČANSKÁ VYBAVENOST UL. KOZELŔSKÁ
- 13 POZEZNÉ PARKOVACÍ GARAŽE + HOTEL ZA MUZEEM
- 14 1 RODINNÝ DŮM UL. LAŽEKSKÁ
- 15 DOSTAVBA HOTELU U SPOR
- 16 RODINNÝ DŮM UL. NA HALDOŠI
- 17 DOSTAVBA BLOKU TŘÍŠKOVÝ NÁM.
- 18 PŘÍSTAVBA NA "JOKRAVOVĚ ZAHRADE" - OBČANSKÁ VYBAVENOST
- 19 DOSTAVBA RODINNĚHO DOMU U NOVOMĚSTSKÉ KAŠNY
- 20 DOSTAVBA NÁROŽNÍ - OBČANSKÁ VYBAVENOST - "KŘOVYTRKA - U BÝV"
- 21 RODINNÝ DŮM RADIOVÝA UL.
- 22 DOSTAVBA NÁROŽNÍ - OBČANSKÁ VYBAVENOST - "KŘOVYTRKA - U BÝV"
- 23 NÁVRH DOSTAVBY OBČOHOHO CENTRA U KOSTELA SV. KATEŘINY
- 24 DOSTAVBA NÁROŽNÍ - OBČANSKÁ VYBAVENOST - U HOTELU BOHEMIA
- 25 2 POOLNÍ PARKOVACÍ GARAŽE PŘED HOTELEM BOHEMIA SE ZELENĚ NA PLOCHE STŘEŠE
- 26 DOSTAVBA ULIČNÍ FRONTY V SOUSEDSTVÍ HOTELU ALFA - UL. ČS. PARTYZÁNŮ
- 27 ZASTŘEBĚNÍ HŘADENÝCH BAŤ
- 28 DOSTAVBA BYTOVEK - NÁBŘŽ KARLA ČAPKY
- 29 REKONSTRUKCE PĚŠÍ LÁVKY PŘES CHRUDIMKU
- 30 DOSTAVBA BYTOVÝCH - U NOVOMĚSTSKÉ KAŠNY
- 31 DVŮRNĚ DOSTAVBY (s. 147 - HAVLŔKOVA UL.
- 32 OBČANSKÁ VYBAVENOST - UL. ČS. PARTYZÁNŮ
- 33 GARAŽE PRO 1 OSOBNÍ AUTOMOBIL, (s. 117 - UL. NA SÁDKÁCH
- 34 POZEZNÉ GARAŽE
- 35 POZEZNÉ GARAŽE


SCHEMA ČLENĚNÍ BLOKŮ



REGULAČNÍ PLÁN MPZ CHRUDIM

KOMPLEXNÍ URBANISTICKÝ NÁVRH

1:1000



komplexní urbanistický návrh

PORADYTEL MĚSTO CHRUDIM MĚSTSKÝ ÚŘAD PÁROUBICE PŘÍPRAVA PŘÍPRAVA PŘÍPRAVA PŘÍPRAVA	URBANISTICKÝ INŽENÝR MGR. JIŘÍ JANDA MGR. JIŘÍ JANDA MGR. JIŘÍ JANDA MGR. JIŘÍ JANDA	PROJEKT PROJEKT PROJEKT PROJEKT	PROJEKT PROJEKT PROJEKT PROJEKT	PROJEKT PROJEKT PROJEKT PROJEKT	PROJEKT PROJEKT PROJEKT PROJEKT
11.10.2003	11.10.2003	11.10.2003	11.10.2003	11.10.2003	11.10.2003