

MĚSTO KOUŘIM

PROSINEC 2013

BEZPLATNÉ VYDÁNÍ

Kouřimský zpravodaj

Kouřim – náš domov

**Aktualizace strategického
plánu rozvoje města Kouřim;
období let 2014 - 2020**

KOUŘIM – NÁŠ DOMOV

Společnými silami se všemi občany za spokojený život ve městě Kouřim.



Vážení spoluobčané, milí přátelé,

máte ve svých rukách Plán rozvoje města Kouřim na období let 2014-2020. Cílem plánu bylo zmapování všeho, na čem můžeme stavět, a tím posunout vývoj dopředu pro zlepšení kvality života ve městě. Tento dokument vznikl postupně v průběhu roku 2013 s návazností na plány rozvoje města z let 2001 – 2002, 2007 a na další dokumenty. Byl vypracován v týmu za aktivní účasti celkem 368 občanů. Děkuji jménem města Kouřim za spolupráci všem občanům, organizacím a podnikatelským subjektům, kteří se na tvorbě tohoto materiálu podíleli. Děkuji 179 občanům města, kteří se zúčastnili činnosti v jednotlivých pracovních skupinách, 102 občanům, kteří se formou dotazníků podělili o své názory, 87 občanům, kteří využili elektronickou komunikaci, a dalším spoluobčanům, kteří přednesli své náměty při dalších společných setkáních. Sjednocená komunikace vytváří silný příběh a je velkým přínosem.

Ve vzniklém materiálu jsme se společnými silami pokusili postihnout základní oblasti života ve městě v konkrétní podobě a stanovit konkrétní projekty zajišťující rozvoj.

Tento dokument je živý, bude dále doplňován podle potřeb občanů města.

Jednotlivé kroky plánovacího procesu budou zveřejněny v nezkrácené podobě na začátku roku 2014 na internetových stránkách našeho města, po jednotlivých oddílech budou postupně prezentovány v Kouřimském zpravodaji.

starostka Zuzana Čiháková

Plán rozvoje byl schválen zastupitelstvem města Kouřim dne 27. 11. 2013

Při tvorbě plánu jsme dbali na základní pravidla:

- občané = město
- ohleduplnost ke kulturním a sociálním hodnotám
- soulad mezi všemi rozměry udržitelného života ve městě
 - sociálními
 - kulturními
 - ekonomickými
 - ekologickými
- město vnímáno jako otevřený systém působící na okolí a okolím ovlivňovaný

Priority města Kouřim

- Posilování místní komunity
- Posilování zázemí pro život
- Rozvoj cestovního ruchu
- Podpora podnikatelů a živnostníků s cílem růstu pracovních příležitostí
- Vytváření podmínek pro růst počtu obyvatel
- Posilování dobré image města využíváním moderních propagačních a marketingových prostředků a nástrojů

Naše královské město Kouřim

základní profil

- doklady o nejstarším osídlení na Staré Kouřimi ze 3. st. př. n. l.
- Stará Kouřim v 9. st. mocným obchodním centrem, soupeřícím o výsadní postavení s Prahou
- město založeno králem Václavem I. v polovině 13. stol.
- 1. písemná zmínka o městě z roku 1261
- doba největšího rozkvětu do r. 1620
- do 19. století krajským městem
- katastrální výměra činí 1440 ha
- město má 2 čtvrti – Kouřim a Molitorov (Vrcha jsou vedeny jako součást Molitorova)
- počet obyvatel 1857
- celkový počet nemovitostí v katastru 791 čp. (z toho 51 Molitorov a Vrcha, 38 Strašík, 13 Pášov), z toho celkem pro rekreaci 169
- sídlo s pověřeným úřadem II. stupně, výkon státní správy pro obce: Klášterní Skalice, Třebovle, Zalesňany, Žabonosy, Toušice, Malotice, Ždánice, Horní Kruty, Svojšice, Barchovice
- jedinečná kulturní krajina – nejstarší typ krajiny v Čechách
- významné kulturní památky
- atraktivní z turistického hlediska, unikátní z hlediska odborníků
- typický prvorepublikový ráz města přitahuje umělce, filmaře (Bylo nás pět)
- ve městě jsou všechny základní služby, včetně nabídky pracovních míst (850 pozic)
- kompletní infrastruktura
- bohatá nabídka volnočasových aktivit, včetně zázemí
- město pro život
- město s velkým lidským potenciálem



Město tvoří lidé, každý z nás je součástí celku = komunity, tzn. všech 1857 obyvatel.

Máme mezi sebou různé sociální vazby a jsme citově vázáni nejen k sobě navzájem, ale i k městu, kde žijeme, kde jsme doma.

Naše zájmy, potřeby a názory nejsou stejné, ale přesto dokážeme společně komunikovat a spolupracovat, a to je velká deviza pro naši přítomnost a budoucnost.

Musíme věřit, my, Kouřimáci, ve vlastní nápady, energii, sami sobě.

Naše město je městem spolupráce všech generací a oborů činností, daří se zde zájmovým činnostem a aktivnímu životu. Kouřim je městem, které využívá svého lidského, materiálního i finančního potenciálu k systematickému rozvoji.

Město Kouřim = harmonický celek, místo pro život, místo, které stojí za to navštívit

Očekávání občanů od svého města

- fungující základní a zájmové vzdělávání
- kvalitní zdravotnické služby
- fungující sociální služby
- sportovní, kulturní, spolkové a společenské akce a zázemí pro ně (hala, posilovna, hřiště, koupaliště, sál, ...), dostupnost volnočasových aktivit
- fungující spolková činnost
- rozvíjení odkazu předků (péče o historické objekty a kulturní krajinu)
- vytváření nových tradic s vazbou na tradice staré
- kvalitní služby státní správy a samosprávy, informační centrum, informovanost občanů
- fungující bezpečnostní služby
- pracovní příležitosti
- různorodé soukromé podnikatelské aktivity (výrobci, prodejci, služby)
- zázemí pro cestovní ruch
- zdravé životní prostředí
- rozvoj území
- udržovaná veřejná zeleň a veřejná prostranství, čistota a kulturní prostředí
- sjízdné komunikace
- sociální bydlení
- dobré a fungující autobusové (vlakové) spojení
- fungující veřejné osvětlení
- fungující sítě – vodovod a kanalizace, ČOV, el. rozvody, plyn, telekomunikace
- hřbitov
- knihovna, kinosál, taneční sál
- fungující protipovodňová a protizáplavová opatření
- fungující systém nakládání s odpady
- fungující sbor dobrovolných hasičů
- funkční městský mobiliář (košíky, lavičky, orientační systém)

Struktura obyvatel k 1. 11. 2013:

VĚK	MUŽI	ŽENY	CELKEM
0-5	54	61	115
6-10	49	39	88
11-15	48	36	84
16-20	46	41	87
21-25	56	52	108
26-30	57	53	110
31-35	83	65	148
36-40	84	86	170
41-45	72	61	133
46-50	41	60	101
51-55	60	61	121
56-60	66	75	141
61-65	77	64	141
66-70	51	62	113
71-75	25	41	66
76-80	23	31	54
81-85	15	27	42
86-90	7	14	21
91-95	3	11	14
96-100	0	0	0
Celkem	917	940	1857

Průměrný věk: 41,93

K předcházejícím plánovacím dokumentům města vzniklých po roce 1989

1. plánovací proces, realizovaný v období říjen 2001 – březen 2002
2. plánovací proces v období březen 2007 – červen 2007
3. plánovací proces – současný
březen 2013 – listopad 2013

Rozvojový plán (10/2001 – 3/2002)

Základní silné stránky města z průzkumů mezi občany

- životní prostředí, čistota města
- významný zaměstnavatel – Lonza
- historická tradice
- geografická poloha, dostupnost Prahy

Základní slabé stránky města z průzkumů mezi občany

- malá kupní síla, málo pracovních příležitostí
- nevyužití potenciálu historických památek
- nízký rozpočet města
- nedostatek akcí pro mládež
- mezilidské vztahy, závist

Rozvojový plán (3/2007 – 6/2007)

Základní silné stránky města z průzkumů mezi občany

- historická tradice
- sociální služby města
- odpadové hospodářství města
- zázemí pro sportovní aktivity
- čistota města
- kulturní, sportovní, společenské akce tmelící lidi
- školství

Základní slabé stránky města z průzkumů mezi občany

- slabé kulturní vyžití pro starší mládež
- chybějící gynekolog
- špatný stav hlavně příjezdových komunikací
- málo pracovních příležitostí

Rozvojový plán (1/2013 – 11/2013)

Základní silné stránky města z průzkumů mezi občany

- historické památky
- kouřimské sociální služby
- odpadové hospodářství
- základní školství
- nabídka zázemí pro volnočasové aktivity

Základní slabé stránky města z průzkumů mezi občany

- chybějící koupaliště
- málo pracovních příležitostí
- stav komunikací
- chybějící nová výstavba obytných domů
- současný stav parku a hřiště u sportovní haly

Základní oblasti, které tvoří vyvážený udržitelný rozvoj města Kouřim, města držícího krok vpřed, města pro život, města s unikátní kulturní krajinou a kulturními památkami

Oblast sociálně – společenská

Kouřim = město se vstřícným přístupem ke vzdělání, město zdravé, město sociálních jistot, město spolitelnosti
město zachovávající místní tradice, město sportu, kultury a společenského vyžití, město bezpečné, město s blízkou správou, město, které je přirozeným centrem regionu

1. Vzdělanost
2. Zdravotnictví
3. Sociální služby
4. Sport, volnočasové aktivity
5. Kultura, místní tradice a zvyklosti
6. Bezpečnost
7. Správa města

Oblast ekonomická

Kouřim = město příležitostí, atraktivní, s potenciálem pro růst

1. Ekonomika
2. Podnikání
3. Cestovní ruch

Oblast environmentální (související s přírodním prostředím)

Kouřim – město příjemné pro život, s kompletní infrastrukturou, s občanskou vybaveností, plně zeleně, klidné město

1. Životní prostředí
2. Územní rozvoj
3. Doprava
4. Bydlení
5. Technická infrastruktura
6. Občanská vybavenost

Vážení spoluobčané,

na dalších stránkách jsou u jednotlivých oblastí uvedené konkrétní, uchopitelné projekty, které mají velkou šanci posunout město Kouřim vpřed. V rámci posilování komunity, do kterého patří všechny tradiční sportovní, kulturní a společenské akce a další příležitosti (kterými je např. i korzo v ulicích města), budou všechny dále uvedené projekty plánovány se zapojením široké veřejnosti. Vznik společné věci nás těší, týmová práce nás baví. Jsem nadšená z reakcí Vás, spoluobčanů, na projekt Městský park – pulsující srdce města. První schůzka pro všechny, kteří budou mít čas a chuť se zapojit, se koná 11. ledna 2014 ve 14:00 hodin v sálu radnice. Těžíme z toho, co máme, a posouváme věci dopředu. Mnohé projekty se dají zrealizovat i s omezenými finančními zdroji, bez závislosti na dotacích. O tom, že vše společnými silami jako občané města zvládneme, jsem přesvědčena. Mnohokrát jsme ukázali ohromnou sounáležitost a ochotu spolupracovat. Jako jeden z příkladů si dovoluji připomenout úžasnou spolupráci Vás všech, Vaši empatii a sounáležitost při letošní povodni, která změnila život 26 našim rodinám.

Slůvko děkuji má v sobě jakousi magickou energii dobra... A já Vám proto tímto slovem děkuji za spolupráci.

jménem zastupitelstva města
starostka

Oblast sociálně – společenská

1. Vzdělávání

Základní škola Miloše Šolleho, č. p. 626

- **Projekt Zahrada snů**

Současný stav

Funkční, moderní, zrekonstruovaná škola,
- částečně využitý venkovní areál, počet žáků
358.

Cílový stav do roku 2020

Všestranně využívaný venkovní areál o výměře
16 625m²
- učebna v přírodě
- zázemí pro volnočasové aktivity
- budování vztahu k tomu, co máme

Mateřská škola, č. p. 598

- **Projekt Hurá, školka**

Současný stav

Zrekonstruované vnitřní prostory, včetně
plynofikace celého objektu, budova z roku
1971 – nutné celkové zateplení, počet žáků
100.

Cílový stav do roku 2020

Zateplení objektu, snížení energetické nároč-
nosti.
Vytvoření nové barevné fasády budovy pro
zvýšení estetické funkce.

- **Zahrada hrou**

Současný stav

Funkční zahrada s herními prvky,
s mlhovištěm

Cílový stav do roku 2020

Kreativní zahrada, která podporuje přirozený
rozvoj dětí.

Základní škola Okružní, č. p. 180

- **Zruční řemeslníci**

Současný stav

Historická budova se zrekonstruovanými vnitř-
ními prostory, chybějící kapacita pro dílny,
počet žáků 31, z toho ve školní družině 25.

Cílový stav do roku 2020

Rekonstrukce půdních prostor pro vytvoření
pracovny dílny s cílem posilování manuální
zručnosti žáků.

Základní umělecká škola, č. p. 435

- **Výtvarníci pod střechou**

Současný stav

Přízemní budova v historickém centru města s
nedostatečnou kapacitou pro výuku všech od-
dělení, počet žáků 171.

Cílový stav do roku 2020

Vybudování výtvarného atelieru v půdních pro-
storách budovy.

2. Zdravotnictví

- **Projekt Parkoviště u střediska v ulici Ruská**

Současný stav

Nedostatek parkovacích míst před zdravotním střediskem.

Cílový stav do roku 2020

Bezproblémové a bezpečné parkování u zdravotního střediska, zvýšení bezpečnosti silničního provozu a komfortu.

- **Projekt Zdravé město = zdraví občané**

Současný stav

V některých domácnostech jsou v kotlích spalovány materiály, které zatěžují životní prostředí.

Cílový stav do roku 2020

Pomocí všestranné kampaně a přístupu obyvatel se v lokálních topeništích spalují pouze materiály, které nezhoršují kvalitu ovzduší ve městě, v závislosti na vývoji legislativy je občanům otevřena případná cesta k pokročilejším technologiím vytápění s podporou státu.

3. Sociální služby

- **Projekt – O lidech s lidmi – práce pro druhé**

Současný stav

Neustále je **co rozvíjet**, neustále je prostor pro posilování občanské společnosti, **cítíme jeho přirozený vývoj, jsou organizována generační, zájmová setkání, která propojují nás, občany města, a posouvají vývoj vpřed.** Fenomén samoty a osamělosti u některých seniorů je námi citlivě vnímán.

Cílový stav do roku 2020

Posílení komunity, propojení všech v rámci posilování pozitivních komunikačních vazeb, ohrožené skupiny jsou začleněny v rámci celku. Společně jsme naplánovali a zrealizovali všechny projekty, které jsou v plánu rozvoje v dané oblasti, a i o kousek více.

- **Projekt Obec přátelská rodině**

Současný stav

Plně si uvědomujeme, že v dětech je naše budoucnost. Podmínky ve městě pro mladé rodiny jsou velmi dobré – dostatek aktivit pro děti a maminky na rodičovské dovolené, (RC Knoflíček, Pohodový svět), dostatečná kapacita mateřské školky; město garantuje každé rodině v Kouřimi dle potřeb místo v mateřské školce.

Zázemí pro sport, nabídka sportovních aktivit. Základní škola s kvalitními výsledky, rozvíjející kromě základního vzdělávání i volnočasové aktivity. Zázemí a vedoucí osobnosti pro volnočasové a společenské aktivity. Výrazná je i sociální politika města, jejíž mnohaleté krédo je - aktivní služby nabízené seniorům pomohou seniorům a střední generaci (dětem). Střední generace má více prostoru pro pomoc a spolupráci s generací mladší a

nejmladší, tzn. – naše sociální služby pro seniory slouží celým rodinám. V městských bytech je stanoveno základní nájemné.

Cílový stav do roku 2020

Pospolitá rodina, pospolitě město. Jsme si vědomi, že je neustále co zlepšovat. Stávající posouváme dopředu, i maličkost může přinést velký výsledek. Město Kouřim je nadále atraktivním místem pro život i pro mladé rodiny.

Projekt Kouřim – náš domov

Současný stav

Máme zde vše, co potřebujeme pro spokojený život.

• **Projekt Zateplení budovy č. p. 95 – Domova pro seniory u Pražské brány**

Současný stav

Budova je z roku 1898. Vnitřní vybavení a zahrada jsou ve velmi dobrém stavu. Nutná výměna oken a dveří, střešní krytiny a zateplení půdy. Je potřeba opravit fasádu.

Cílový stav do roku 2020

Udržíme a rozvíjíme stávající základní kameny udržitelného rozvoje.

Cílový stav do roku 2020

Je vyměněna střešní krytina, je provedeno částečné zateplení objektu, byla realizována výměna oken a dveří. Zateplením půdních prostor vzniknou další prostory k využití pro seniory, přístupnost výtahem. Fasáda bude opravena, včetně nového nátěru, zvýšila se i estetická funkce budovy.

• **Projekt Kavárnička v domově pro seniory**

Současný stav

Krásná zahrada, která je součástí domova pro seniory, je využívána obyvateli domova, 3x ročně i v rámci akcí pro širší veřejnost. Projekt byl v roce 2013 podpořen nadačním příspěvkem od T - Mobile.

Cílový stav do roku 2020

V rámci ideí Kouřim komunikující a Obyvatelé domova mezi lidmi je v provozu kavárnička pod altánem v domově pro seniory k dispozici pro všechny generace, s doprovodnými programy k posilování mezilidských vztahů a sousedské soudržnosti.

• **Projekt Terénní odlehčovací služby, ambulantní odlehčovací služby a odborné sociální poradenství**

Současný stav

Sociální služby města v současné době nabízejí pro občany důchodového věku tyto služby:

- ubytování v domě s pečovatelskou službou Barborka
- ubytování v domě s chráněným bydlením Dobropolská
- ubytování v domově pro seniory U Pražské brány.

(Ubytování v těchto domech mají přednostně občané města Kouřim a jejich rodiče, i když ve městě nebydlí).

- Sociální poradenství na radnici
- Pečovatelskou službu s aktivitami:
 - praní prádla
 - úklid v domácnostech
 - vaření obědů po celý týden – vlastní odběr nebo dovoz
 - nákupy
 - dovoz a případně i doprovod k lékaři (Kouřim, Kolín, Český Brod)

Poslední jmenovaná služba byla zavedena v roce 2006 na základě projektu Stop nejistotě ve stáří z několika důvodů.

1) Odbourání stresu z cestování

2) Spolehlivost dopravy

3) Rodinní příslušníci se nemusí uvolňovat z práce z důvodu odvozu a doprovodu k lékaři svých rodičů, prarodičů.

Cílový stav do roku 2020

Kromě tradičních služeb jsou zavedeny služby pro seniory – terénní odlehčovací služby a ambulantní odlehčovací služby, tzv. služby, které umožňují seniorům zůstat v domácím prostředí po celý život. Odborné sociální poradenství města je na vysoké úrovni.

- **Projekt Senioři sobě**

Současný stav

Občané důchodového věku mají k dispozici využití sportovní haly a svůj klub. Připravuje se vytvoření seniorské rady, která by organizovala aktivity pro tuto věkovou skupinu. Hlavním úkolem je nabídka takových aktivit, které by odpovídaly věku a umožňovaly plnou občanskou angažovanost.

Cílový stav do roku 2020

Naši starší spoluobčané jsou všichni nepostradatelnou součástí celku, tj. města Kouřim. Funguje plně mezigenerační solidarita. Senioři mají širokou nabídku volnočasových aktivit, kterou si i sami vytvářejí a která slouží i k mezigenerační spolupráci.

- **Projekt Senioři vítáni**

Současný stav

Naši občané důchodového věku jsou pro nás všechny (kromě důležitého postavení v rodině) studnicí zkušeností, příkladů dobré praxe a krásných vzpomínek. Je v nich pokora, úcta k hodnotám, ke kořenům. V současné době si již mnoho lidí toto vše uvědomuje, proto je situace příznivá k dalšímu rozvíjení.

Cílový stav do roku 2020

Umíme s devizou, kterou jsou zážitky, moudra a zkušenost našich nejstarších generací nakládat tak, že nedojde k zapomnění, ale naopak k dalšímu rozvíjení.

- **Projekt Daruj!**

Současný stav

Občané města Kouřim v mnohých situacích opakovaně prokázali, že jsou ochotni se podělit o to, co mají, ale mohou postrádat, a rovněž se podělit o to, co již nepotřebují! Pomoc při povodních - letos u nás, ale i v předcházejících letech všude tam, kde bylo potřeba, a přístup k sbírkám pro Diakonii Broumov jsou toho příkladem.

Cílový stav do roku 2020

Nevíme, jaká bude ekonomická situace, ale určitě náš přístup udržíme!

- **Projekt Jak čelit chudobě**

Současný stav

Ekonomická gramotnost není cca u 3% obyvatel města plně rozvinuta. V rámci sociálního poradenství poskytuje město zájemcům pomoc při vyřizování exekucí a procesu osobního bankrotu.

Cílový stav do roku 2020

Již žáci základních škol mají plné povědomí o ekonomických zákonitostech ve vztahu k rodinnému rozpočtu a tím se snížil počet obyvatel, kteří mají ekonomické problémy z důvodu přístupu k financím. Občané, kteří se dostanou do problémů, využívají sociální poradenství města v plné šíři, snaží se problémy zmírnit a postupně řešit.

4. Sport, volnočasové aktivity, rekreace

Na světě existuje řeč, které rozumějí všichni.

Je to řeč nadšení, věcí dělaných s láskou a s chutí kvůli něčemu, po čem se touží nebo v co se věří.

Paulo Coelho

• **Projekt Modernizace sportovní haly**

Současný stav

Budova je z roku 1970. Je nutná oprava podlahové krytiny, zateplení budovy, obnova vnitřního vybavení. V současné době jsou pro tyto aktivity na základě odborného posouzení stavu konstrukce haly s velmi dobrým posudkem připraveny projekty.

Cílový stav do roku 2020

Sportovní hala je zařízena k všestrannému využívání obyvateli Kouřimi a okolí. Sportovní hala a venkovní areál se staly přirozeným komunitním centrem pro širokou veřejnost, kde občané rádi tráví volný čas pro kvalitu prostředí. V rámci rekonstrukce bylo rozšířeno zázemí pro Rodinné centrum Knoflíček.

• **Projekt Modernizace venkovního areálu u sportovní haly.**

Současný stav

I když zub času náš areál poznamenal, mnozí kouřimští a i mimokouřimští návštěvníci jsou jím nadšení. Jsou připraveny projekty:

- na moderní povrch pro běžeckou dráhu, na skok do dálky a vrh koulí, víceúčelové hřiště s umělým povrchem na míčové hry a umělý povrch u stolů na stolní tenis
- na parkoviště v areálu sportovní haly
- na dopravní hřiště v areálu sportovní haly
- na workoutové hřiště v areálu sportovní haly.

Cílový stav do roku 2020

Kouřim má moderní sportovní areál, který splňuje potřeby obyvatel pro rekreační sporty a pro základní tělesnou výchovu.

• **Projekt Den pro faire play**

Současný stav

Deviza akce Lipanská stezka rozšířená o novou akci Den pro faire play. Do Kouřimi přijíždějí sportovci z celé republiky a jsou závodem a městem nadšení.

Cílový stav do roku 2020

Obě akce se propojily a mají stálé místo v nabídce pro obyvatele a naše hosty. Přidanou hodnotou je nejen den strávený sportem, ale i rozšíření na pravidelné sportovní aktivity.

• **Projekt Přírodní koupaliště**

Současný stav

V současné době máme málo využívaný prostor s objektem koupaliště bez hygienického zázemí. Legislativa a předpisy pro veřejná přírodní koupaliště jsou státem doladovány.

Cílový stav do roku 2020

Kouřim má veřejné koupání odpovídající kvality, došlo k zatraktivnění města pro občany i turisty. Školy v rámci tělesné výchovy a volnočasových aktivit plně využívají fungující přírodní koupaliště.

- **Projekt Táhneme za jeden provaz**

Současný stav

Všechny organizace ve městě plně komunikují a spolupracují se zástupci radnice. Bylo by úžasné, a dopředu posouvající, kdyby cíleně spolupracovaly i mezi sebou.

Cílový stav do roku 2020

Minimálně jednou do roka se scházejí zástupci všech organizací ve městě při plánovacím víkendů, při kterém si předávají zkušenosti a posouvají dění vpřed. Všichni si plně uvědomují, že komunikace je synonymem společenského života.

- **Projekt Badminton pro všechny**

Současný stav

Tomuto krásnému sportu se věnujeme pouze na svých zahrádkách nebo na dovolené.

Cílový stav do roku 2020

Badminton hraje celá Kouřim průběžně i při pravidelných turnajích pořádaných v areálu sportovní haly.

- **Projekt Fotíme za domem, Kouřim ve fotografii, Krása kolem nás**

Současný stav

Kouřimští amatérští fotografové mohou své fotografie vystavovat v rámci posvícení při akci Kouřim ve fotografii, včetně hodnocení odborníky, s následným využíváním i při propagaci města. (Zpětná vazba pro dobrý pocit z práce.)

Cílový stav do roku 2020

Zájem o fotografování je posílen, v Kouřimi vznikají unikátní fotografie pro radost fotografů i ostatním. Kouřim pořádá pravidelné výstavy fotografií vytvořenými občany. Naše propagační materiály obsahují originální, živé fotografie. Je vytvořena fotobanka, která bude sloužit nám i budoucím generacím.

5. Kultura, místní tradice a zvyklosti

Město Kouřim – město kultury a zážitků

- **Projekt Střelnice – kouřimské komunitní centrum**

Současný stav

Historická budova s restaurací, společenským sálem, kinosálem. V roce 2013 byl opraven a vymalován kinosál, včetně vybudování skládku pro kostýmy, opravena střecha. Na základě projektu a získané dotaci (spolu se sdruženými prostředky města) bude v lednu – březnu r. 2014 zrekonstruována vstupní hala včetně výměny oken a vstupních dveří. Následně město v jarních měsících opraví fasádu celé budovy.

Kromě restaurace v současné době budovu využívají divadelní soubory, amatérská hudební mládežnická skupina a jeden občan, který si zde hraje na bicí pro radost.

Cílový stav do roku 2020

Střelnice = občany všestranně využívané komunitní centrum Kouřimi.

Střelnice = reprezentativní prostory města.

- **Za odkazy našich předků**

Současný stav

Povědomí obyvatel Kouřimi o našich předcích je velmi dobré zásluhou rodin, škol, akcí.

Cílový stav do roku 2020

Systematické návraty ke kořenům a k našim předkům s cílem neztratit správný směr.

- **Projekt Muzeum lidových staveb - skanzen**

Současný stav

Muzeum lidových staveb je jediným skanzem v České republice, který představuje různé regionální typy lidové architektury z oblasti středních, východních a severních Čech. Pro areál jsou v současné době plně připraveny projekty na jeho rozšíření a inovaci.

Cílový stav do roku 2020

Skanzen vítá ročně tisíce návštěvníků, kteří po prohlídce město neopouštějí, ale využívají další nabídky. Propojená oboustranná propagace městem a muzeem přináší pozitivní výsledky v rozvoji cestovního ruchu.

6. Bezpečnost

- **Projekt Posílení protipovodňové a protizáplavové ochrany v záplavovém a zátopovém území**

Současný stav

Ve městě Kouřim je 50 budov v záplavovém území a 21 budov v zátopovém území. 2. 6. 2013 rozvodněná Kouřimka poničila 26 nemovitostí v lokalitách Podskalí, ul. Kolínská a ul. Ouličky.

Cílový stav do roku 2020

Funguje individuální protipovodňová ochrana jednotlivých nemovitostí. Údržba předky vyzkoušeného systému ochrany - čištění koryta, odstraňování v toku rostoucích a popadaných dřevin ze strany správce – Povodí Labe, je samozřejmostí. Ohledně možných zátop plně funguje ochranný systém svodnic, v obytné části je svodnice zatrubněna, aniž by byl zúžen profil pro odtok vody.

- **Projekt Rybník Strašík – součást protipovodňové ochrany města**

Současný stav

Rybník je bez vody z důvodu protržení hráze dne 2.6.2013, je silně zabahněný. Majetkové poměry - hráz a stavidlo Povodí Labe (ČR), pozemky fyzických osob.

Cílový stav do roku 2020

Je obnoven rybník Strašík. Je posílena jeho retenční kapacita v rámci protipovodňové ochrany města Kouřim. Jsou dořešeny majetkové vztahy. Strašík hraje hlavní roli jedné z nejdůležitějších protipovodňových ochrany města. Realizace projektu Povodím Labe, popř. městem.

- **Projekt Pomáhat ostatním, aby si dokázali pomoci sami (Stop nudě)**

Současný stav

Každý člověk někde uvnitř registruje, kdy je s řádem světa v souladu a kdy se od něj odpojuje. Město Kouřim ve spolupráci s Úřadem práce Kolín zaměstnalo v roce 2013 14 mladých spoluobčanů v rámci poskytnutí pracovních příležitostí, z toho 7 mladým se základním vzděláním, kteří byt dosáhli plnoletosti, nikde většinou oficiálně ještě nepracovali. Šesti měsíční pracovní zkušenost jim měla ukázat, že pracovat je normální, že chodit do práce je samozřejmostí, jaký je to hezký pocit,

když si člověk zajistí peníze vlastní prací, že v týmu se spolupracuje a že z dobře vykonané práce je radost. Projekt měl pomoci pracovníkům posilovat i sebevědomí. Prubířským kamenem pro ně byly práce po povodni, při kterých odvedli kus dobré práce, protože viděli potřebnost dané práce, elán ostatních a měli krásnou zpětnou vazbu v podobě pochval z mnohých úst. Dobrou práci odvedli např. i při opravách a následném malování a natírání v domově pro seniory. Projekt si kladl za cíl kromě výše uvedeného to nejdůležitější pro celek, pro celé město – zvednout naše mladé z laviček na náměstí a ochránit město před drobnými krádežemi a výtržnictvím. **POVEDLO SE.** Ve městě byl v průběhu léta (na rozdíl od let přecházejících) dle statistiky Policie ČR pouze jeden problém, prokazatelně nezpůsobený nikým z našich spoluobčanů. Ve městě nebylo nic zničené, na místech, kde se venku scházela naše mládež, bylo čisto. (Pracovníci veřejně prospěšných prací si ostatní sami usměřňovali). Dalším důležitým cílem projektu bylo otevření možností pro uplatnění v dalším pracovním procesu. Pomohli jsme obnovit občanské průkazy a částečně vyčíslit jejich dluhy, a hlavně zastavit jejich růst (VZP...) Někteří je i v průběhu práce začali splácet. Projekt roku 2013 byl unikátní v mnohých pohledech. **Ukázal, že tudy vede cesta k bezpečné Kouřimi**, ukázal cestu rodičům pracovníků, kteří se i opakovaně sešli, aby se poradili a vyměnili si zkušenosti.

Cílový stav do roku 2020

Město poskytuje na základě spolupráce s Úřadem práce Kolín v rámci veřejně prospěšné činnosti práci tak, aby pomohlo hlavně mladým občanům z ohrožených skupin obyvatel najít společností uznávaný směr a snížit riziko propadnutí drogám, alkoholu a hazardním hrám.

• **Projekt Bezpečně do školy**

Současný stav

od roku 2006 má město projekt (za sdružené prostředky Lonzy Biotec a města) na rekonstrukci ulic Okružní a Čs. armády v úseku od autobusového nádraží k Základní škole Miloše Šolleho. Vlastníkem komunikace a investorem akce je Středočeský kraj. Pro rok 2014 je na děje realizace.

Před Základní školou M. Šolleho je nedostatek parkovacích míst a nepřehledná dopravní situace. Vše bude řešeno v roce 2014.

Cílový stav do roku 2020

Děti přicházejí z autobusového nádraží po chodníku. Přechody jsou bezpečné a přehledné. Před školou je dostatečná parkovací kapacita zvýšená kolmým stáním k nově zrekonstruovanému chodníku (a částečně posunutému ve směru oplocení areálu školy, aby se automobily vešly).

7. Správa města

Současný stav

Radnice je svým občanům k dispozici 5 dnů v týdnu. (Většina měst má neustále své radnice otevřeny 2x týdně). Úředníci odvádějí profesionální práci, ve které zůstává empatie a vždy ochota vyřešit požadavek občana.

Cílový stav do roku 2020

Radnice neustále rozvíjí nastavený odborný standard služeb, včetně držení kroku s novými, dopředu posouvajícími, technologiemi.

- **Posilujeme návrat ke kořenům, ctíme městskou symboliku**

Současný stav

Z městských symbolů používá město Kouřim pro prezentaci hlavně městský znak, 2 pečete lišící se velikostí jsou využívány při slavnostních příležitostech. Prapor město fyzicky nevládní. Městské symboly chápeme jako vyjádření jedinečnosti.

Cílový stav do roku 2020

Město Kouřim v rámci své identity plně využívá městské symboly – městský znak, městskou pečeť, městský prapor. Městské symboly patří mezi městský nejcennější nehmotný majetek.

- **Projekt Posilujeme svou identitu a systémy vizuální a nevizuální komunikace města uvnitř a vně**

Současný stav

V současné době máme provázanou veškerou korespondenci úřadu a města, jednotný, nezaměnitelný styl je i v prezentaci dění ve městě – Kouřimský zpravodaj a Kouřimský informační servis. Městské internetové stránky jsou na velmi vysoké úrovni. V březnu 2014 bude odprezentován nový produkt pro občany a cestovní ruch, kterým bude započata v rámci systému vizuální komunikace města nová, nezaměnitelná řada prezentace města.

Cílový stav do roku 2020

Je posílen dlouhodobý pozitivní vztah k městu jako celku ze strany občanů i široké veřejnosti. Naše propagace a veškeré materiály jsou prezentovány jednotným stylem, jsou provázány a jsou nezaměnitelné.

Oblast ekonomická

1. Ekonomika

Nejen světové hospodářství čeká nová transformace, od globalizace k relokalizaci, podle hesla „Mysli globálně, jednej lokálně!“

Základní fenomén = řídit se zdravým selským rozumem a potřebami.

Ekonomická základna města

- ve městě má sídlo celkem 99 firem a živnostníků
- tradiční zemědělská výroba v zázemí Kouřimi
- tradiční orientace průmyslu na potravinářství
- vysoká zaměstnanost ve službách
- intenzivní vyjížďka obyvatel za prací
- velká zaměstnanost v malých a velmi malých firmách
- část spotřeby obyvatel je realizována mimo Kouřim
- velmi dobrá kvalita života a životního prostředí

Naše základy, na které jsme hrdí, na kterých my, Kouřimáci, stavíme svou přítomnost a budoucnost:

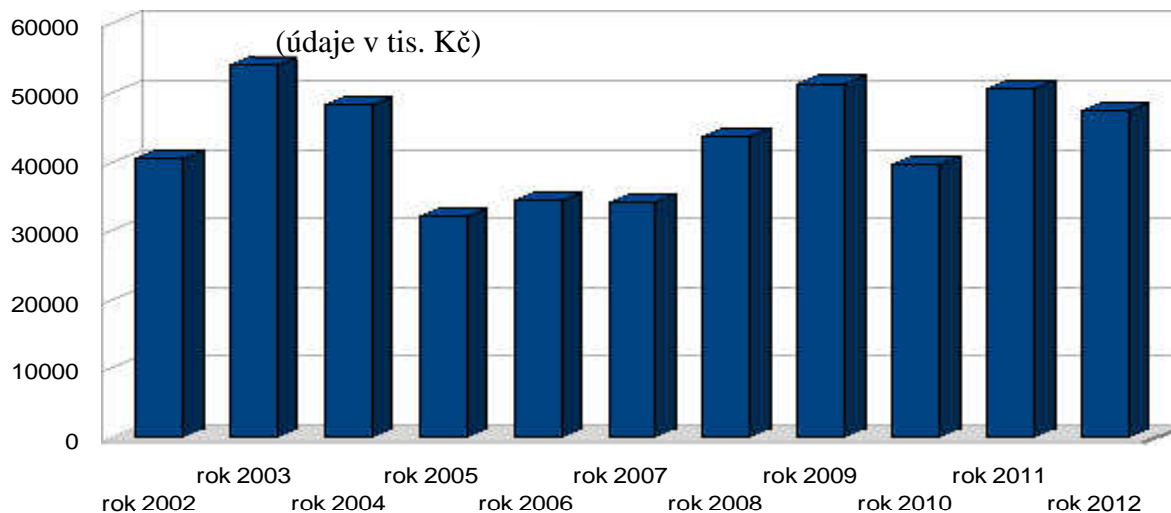
- zdravé financování, účelné hospodaření ve městě
- spolupráce a partnerství - zapojení do realizovaných projektů
- poskytování kvalitní veřejné služby
- kapitál představovaný lidmi a prostředím
- svépomoc v komunitě

Hospodaření města

- stabilizovaný rozpočet
- posílení daňových příjmů po změnách v přerozdělování daní (rok 2013)
- město jako celek je bez dluhu (bez úvěru, bez půjčky...)
- ekologický přístup; snižování energetické náročnosti provozu

Ekonomika města Kouřim

- město hospodařilo v letech 2002-2012 s finančními prostředky v uvedené výši:
(výše ovlivněna i dotacemi)



	v tis. Kč		v tis. Kč
rok 2002	40 525	rok 2008	43 728
rok 2003	54 073	rok 2009	51 299
rok 2004	48 254	rok 2010	39 696
rok 2005	32 174	rok 2011	50 711
rok 2006	34 508	rok 2012	47 381
rok 2007	34 050		

V roce 2013 je schválený rozpočet ve výši 37 807 tis. Kč (Upravený rozpočet – 47 289 tis. Kč)

2. Podnikání, zaměstnanost, služby

- podnikatelé a živnostníci (celkem 99 subjektů) se sídlem v Kouřimi přispívají k ekonomickému rozvoji města, zajišťují potřebné služby, vytvářejí pracovní příležitosti a podporují komunitu při spolupráci
- snaha o udržení kvalitní pracovní síly v Kouřimi
- máme místní produkty s certifikátem Polabí – držitelé jsou: Jatky Karel Sojka, Jaroslava Ahne-lová, Šárka Čáslavová (Hlavním posláním regionálních značek spočívá v ožívování přiroze-ných vazeb a v podpoře spolupráce v jednotlivých regionech.)

Ekonomická stránka udržitelnosti je úzce spojena se stránkou sociální.

Jedním z měřítek na lokální úrovni je vztah mezi populační a pracovištní velikostí (počet obyvatel a počet pracovních míst ve městě)

Počet obyvatel v produktivním věku k 1. 11. 2013:

věk	muži	ženy	celkem
18 - 60	549	542	1091
18 - 61	564	558	1122
18 - 63	602	579	1181
18 - 65	626	606	1232

Počet zaměstnanců kouřimských firem (včetně majitelů firem):

Zaměstnanci - obyvatelé z Kouřimi	303
Zaměstnanci - mimo kouřimští	542
Celkem	845 pracovních pozic

Největší zaměstnavatelé v Kouřimi jsou:

Lonza Biotec - 85 zaměstnanců z Kouřimi
- 320 zaměstnanců z jiných obcí

Bezpečnostní agentura H1 security
- 11 zaměstnanců z Kouřimi
- 45 zaměstnanců z jiných obcí

Město Kouřim - 44 zaměstnanců z Kouřimi
- 16 zaměstnanců z jiných obcí

Jatky Sojka - 11 zaměstnanců z Kouřimi
- 35 zaměstnanců z jiných obcí

Od 1. 8. 2013 se zvýšila v ČR základní měsíční sazba minimální mzdy, a to na 8500 Kč, základní hodinová sazba minimální mzdy se zvýšila na 50,60 Kč.

K 31. 8. 2013 činil podíl nezaměstnaných osob v České republice 7,5%. Podporu v nezaměstnanosti pobíralo 20,3% všech uchazečů vedených v evidenci úřadů práce. (Celkem v ČR 22 729 osob.) Průměrná měsíční mzda činila v národním hospodářství 24 503Kč.

3. Cestovní ruch a využití kulturního dědictví Kouřimi

Kouřim = magická, okouzlující, moderní, pozitivní

Naše základy, na které jsme hrdí a na kterých my, Kouřimáci, stavíme svou přítomnost a budoucnost:

- historicky významné královské město
- slavná minulost města

- přírodní, historická, kulturní krajina
- architektonické a kulturní památky, městská památková zóna
- hradby – národní kulturní památka, MUZEUM, SKANZEN
- astronomický střed Evropy – průsečík 50. rovnoběžky s 15. poledníkem
- poloha (blízkost Prahy), dostupnost veřejné dopravy
- ubytovací a stravovací kapacity, veřejné WC, dostatečné a neplacené parkovací plochy
- čistota města
- vstřícnost obyvatel, sounáležitost obyvatel s městem
- kulturní, společenské a sportovní akce – **Činorodá Kouřim**
- turistika, cykloturistika
- sportoviště – hala, golf, tenis, fotbalové hřiště
- Turistické informační centrum – založeno v roce 1993 – 1. v okrese Kolín, 20. výročí
- CA Elka – založena v roce 1995, 18. výročí
- internetové stránky města
- projekt – Všechny cesty vedou k nám
- informační systém ve městě
- fungující celorepublikový Klub českých turistů - značení turistických cest na našem katastru
- velmi pěkně hrající a zpívající Svatoštěpánský sbor pod vedením pana Ivana Fialy
- velmi kvalitně fungující tým zvoníků v čele s 3 Miroslavi Růžičkou, Lacinou st. a Lacinou ml.

• **Projekt Kouřim – město příběhů**

Současný stav

Kouřim je opředená různými příběhy i historickými událostmi.

Cílový stav do roku 2020

Město v rámci své propagace vytváří celou řadu marketingových nástrojů na posílení povědomí o Kouřimi - města příběhů.

• **Projekt Kouřim – město zážitků**

Současný stav

Město Kouřim má své unikátní kulturní dědictví a využívá jej k prezentaci. Je vnímáno obyvateli i širokým okolím jako město, které se prezentuje i tímto směrem.

Cílový stav do roku 2020

Město Kouřim se prezentuje formou zážitkové turistiky, návštěvníci se pravidelně do města za novými zážitky vracejí.

• **Projekt Využití Staré Kouřimi pro účely cestovního ruchu – naučná stezka**

Současný stav

Město Kouřim má celkem 8 naučných stezek. Na Staré Kouřimi se nacházejí pozůstatky největšího slovanského hradiště v Čechách a pověstmi opředený Lechův kámen.

Cílový stav do roku 2020

Město Kouřim touto nově vytvořenou a nejrozsáhlejší stezkou rozšířilo nabídku pro své obyvatele i pro turisty.

• **Projekt Město Kouřim – Projekt Dům od domu**

Současný stav

Nádherný projekt, který podporují majitelé jednotlivých domů. Nebyl zatím zrealizován z důvodu hledání technického provedení.

Cílový stav do roku 2020

Provázání označení se zmapovanou historií 40 domů na náměstí, které tvoří jádro města, jeho nejstarší část. Vytvoření 40 ks cedulí s genezí jednotlivých domů. Seznamování s historií domů v historické části města atraktivní formou.

- **Projekt Propagační materiály města**

Současný stav

V roce 2013 vyhlásilo město pobídku pro obyvatele města k vytvoření propagačního materiálu. Jeden z občanů vytváří krásnou práci a město na začátek sezóny r. 2014 odprezentuje nový propagační materiál.

Cílový stav do roku 2020

Občané města mají každoročně příležitost vytvářet a spoluvytvářet propagační materiály svého města.

- **Projekt Kouřim přívětivá (pro natáčení)**

Současný stav

Město Kouřim je vyhledávaným místem pro natáčení všeho druhu pro svou krásu, pro profesionální spolupráci a pro velkou sounáležitost (a zapojení) obyvatel.

Cílový stav do roku 2020

Město Kouřim udrží svou tvář a vždy bude mít co filmařům nabídnout.

- **Projekt Pražská brána – jednička ve střední Evropě**

Současný stav

Z původních čtyř vstupních městských bran se dochovala pouze jediná - Pražská. Ta byla nejdůležitějším vjezdem do města, neboť tudy procházela zemská stezka od hlavního města. Dvoupatrová hranolová věž vznikla ve 3. čtvrtině 13. století a patří k nejlépe dochovaným stavbám tohoto druhu ve střední Evropě. V roce 2012 byla opravena za finanční spolupráci Ministerstva kultury a města.

Cílový stav do roku 2020

Zpřístupněna Pražská brána. Byla vytvořena turistická zajímavost. Byl vytvořen zajímavý experimentální výstavní prostor. (Stálá expozice středověkého a následného obranného systému.)

- **Projekt Systematická obnova městského opevnění**

Současný stav

Výstavba městského opevnění začala v přímé návaznosti na výstavbu města, tedy v polovině 13. století, a byla ukončena v polovině 16. století. Středověké hrady přispívaly k bezpečí, hospodářskému rozvoji i společenské reprezentaci obyvatel města. Hradby se skládaly z dvojitého pásu hradeb se 16 polokruhovitými a 4. čtverhrannými baštami, příkopu a valu, a čtyř hlavních vstupních bran a menší katovou fortanou. V souvislosti s budováním hradeb je i první písemná zmínka o Kouřimi z roku 1261, kdy je město Kouřim se svým opevněním dáváno za vzor ostatním, nově vznikajícím městům. Zdejší hradební systém se dochoval nejen v mimořádném rozsahu - 1.250 m, ale i v ojedinelé původnosti zdiva a jeho detailů. Z těchto důvodů bylo městské opevnění v roce 1995

vládou České republiky prohlášeno za národní kulturní památku. Po hradbách vede naučná stezka, vytvořená ve spolupráci s odborníky z Národního památkového ústavu a Ministerstva kultury. Některé úseky hradeb je potřeba opravit. Město opravuje úseky hradeb každým rokem. V roce 2013 byla opravena část hradeb v městském parku, pro rok 2014 je připravena k realizaci další etapa v parku.

Cílový stav do roku 2020

Hradby jsou chápány jako nedílná součást města. Aby vydržely další staletí, jsou udržovány, náletová zeleň je odstraňována, každoročně je část opravena.

Projekt Santiniho kaplička

Současný stav

Barokní pětiboká kaple postavena v letech 1724 – 1727 podle projektu Jana Blažeje Santiniho – Aichela z iniciativy kouřimského děkana Antonína Jana Marsche. Byla vybudována na místě upálení pěti cisterciáckých mnichů v roce 1421, jejichž mučednickou smrt má připomínat. V současné době je nutná oprava kaple.

• Projekt Vždy je co objevovat

Současný stav

Kouřim má velké bohatství, jsou zde tyto základní kulturní památky:

Kostel sv. Štěpána

Zvonice

Městské opevnění

Pražská brána

Muzeum Kouřimska

Muzeum lidových staveb

Lechův kámen

Prokúpkův dům

Židovská modlitebna

Hřbitov, kostel nejsvětější Trojice

Kaple P. Marie Pomocné

Kašna se sochou P. Marie – Immaculaty

Socha sv. Jana Nepomuckého

Mlýn Bukačov

Proboštství, archeol. stopy

Cílový stav do roku 2020

Kaplička má opravenou fasádu, umístěné okapničky a je nasvícená pro potěšení všem.

Rovinné neopevněné sídliště u Vojtěcha/ archeologické stopy

Výšinné opevněné sídliště – hradiště U sv, Jiří/ archeologické stopy

Výšinné opevněné sídliště – hradiště Stará

Kouřim/ archeologické stopy

Měšťanský dům č. p.144

Měšťanský dům č. p. 117

Měšťanský dům č. p. 48

Měšťanský dům č. p. 47

Měšťanský dům č. p. 42

Děkanství č. p. 124

Zámek čp. 1 v Molitorově

Cílový stav do roku 2020

Město Kouřim dokáže prezentovat krok za krokem i zážitkovou turistikou všechny své devizi.

Oblast environmentální

1. Životní prostředí

Radujme se ze života, z každého setkání, stromku, kytičky, ...

• Projekt Městský park – pulsující srdce města

Současný stav

Městský park je umístěn v historické části města. Plní funkci oddechovou. Vedou jím hradby, rostou zde dendrologicky cenné stromy. Park byl založen v roce 1914 (100. výročí). Příležitostně se zde konají společenské akce. Park patří mezi krásná místa Kouřimi. V roce 2013 odborníci začali pracovat na projektu pro propojení parku s ulicí Růžovou. V roce 2013 byla opravena část hradební zdi. V rámci akce Sen noci kouřimské byl koncertem symbolicky zahájen celý projekt.

Cílový stav do roku 2020

Vznikl víceúčelový městský park. Využívají ho všechny generace pro volnočasové aktivity a jako odpočinkovou zónu. Na základě společně zrealizovaného projektu občany města je městský park vyhledávaným komunitním centrem města. Pravidelné kouřimské koncerty konané v parku jsou pro všechny zúčastněné velkým zážitkem. Všichni občané města při realizaci projektu zanechali v parku svou symbolickou stopu.

- **Projekt Sběrný dvůr**

Současný stav

Technický dvůr je umístěn v historickém středu města, má nedostatečnou kapacitu.

Cílový stav do roku 2020

Bylo vytvořeno nové zázemí pro odpadové hospodářství města, včetně komunitní kompostárny. Ve sběrném dvoře je čilý ruch, občané dokážou zpětně využívat odložené materiály a věci.

- **Projekt Čistá Kouřim – Aby se naši vnuci nedivili II.**

Současný stav

Město Kouřim patří k čistým městům. O veřejné prostranství se nestará pouze technický úsek, ale pomáhá i většina obyvatel. V roce 2006 realizovalo město projekt Aby se naši vnuci nedivili I, který posunul naše nakládání s odpady velmi dopředu.

Cílový stav do roku 2020

Město Kouřim je čisté – uklizené, bez psích exkrementů, bez odpadků v ulicích a nedopalků cigaret. Občané města tvoří minimální odpad, protože dokážou téměř vše předat k dalšímu využití. Dorůstá mladá generace, pro kterou je toto vše samozřejmostí.

- **Projekt Postupná rekonstrukce vodovodu a kanalizace v historické části města**

Současný stav

V historické části města je kanalizace z 1. poloviny 19. stol. Většinou se jedná o skládanou kanalizaci z cihel nebo kamene. Vodovod je ze začátku 19. století.

Cílový stav do roku 2020

Zlepšila se infrastruktura města. Byly minimalizovány možnosti havárie na vodovodním a kanalizačním řadu.

- **Projekt Modernizace zařízení – městské zdroje pitné vody, úpravná vody**

Současný stav

Nejstarší městské zdroje – studna kopaná a zářez, včetně úpravny vody, jsou z 1. pol. 20. stol. Vrt pod úpravnou není využíván z důvodu havárie v objektu bývalého Strojbalu v Molitorově – zamoření tetrachlorethénem. Kvalita pitné vody odpovídá ve všech parametrech normám.

Cílový stav do roku 2020

Zlepšily se podmínky pro zásobování pitnou vodou z vlastních zdrojů. Je minimalizováno riziko havárie.

- **Projekt Rekonstrukce přivaděče pitné vody Bulánka - vodojem**

Současný stav

Současný přivaděč vykazuje vysokou poruchovost z důvodu nekvalitního použitého materiálu. Je žádoucí zvýšení dimenze potrubí. V roce 2013 byl dokončen projekt na tuto akci.

Cílový stav do roku 2020

Byl vybudován přivaděč z kvalitního materiálu a dostatečné dimenze.

- **Projekt Stromy pod kontrolou - Zdravé stromy pro zítřek**

Současný stav

Město Kouřim se zapojilo do projektu Stromy pod kontrolou (Veřejné údaje o stromech na internetových stránkách)

Cílem projektu jsou pravidelné zdravotní prohlídky vzrostlé zeleně a následné ošetření.

Vlastní projekt Zdravé stromy pro zítřek má zajistit průběžnou péči o stromy.

Cílový stav do roku 2020

Na veřejném prostranství města Kouřim rostou bezpečné, krásné a průběžně ošetřované stromy, nové stromky jsou vysazovány.

- **Projekt Odstranění chlorovaných uhlovodíků v Molitorově**

Současný stav

Město Kouřim má na svém katastrálním území 1 ekologickou zátěž, a to v Molitorově v bývalém areálu Strojbalu zamořeném chlorovanými uhlovodíky. V roce 2013 město získalo dotaci od Státního fondu životního prostředí a Ministerstva životního prostředí ve výši 34 000 000 Kč na vlastní odstranění ekologické zátěže.

Cílový stav do roku 2020

Město Kouřim na svém katastrálním území nemá žádnou ekologickou zátěž.

- **Projekt Cesty domů**

Současný stav

Před Kouřimí je ve všech směrech při komunikacích neutěšený stav – 1x ročně sekané škarpy, chybějící – či neošetřené stromy, náletové dřeviny. (Komunikace a přilehlé škarpy jsou v majetku Středočeského kraje.)

Cílový stav do roku 2020

Městu se podařilo získat finanční podporu projektu a společnými silami jsme vyznačili velkými kameny svůj katastr, kde následně za aktivní účasti občanů byly vysázeny stromy. Zaměstnanci technického úseku pravidelně dle potřeby čistí a vysekávají škarpy. Stav našeho okolí nám není lhostejný, dále uklízíme škarpy i my, občané, v rámci tradiční akce Jdeme na to.

- **Projekt Den pro kouřimské náměstí**

Současný stav

V roce 2013 byl realizován Základní školou M. Šolleho 4. ročník této akce, tentokrát s projektem Zdravé stromy pro zítřek.

Cílový stav do roku 2020

Náměstí je středem dění ve městě. Každoročně se zde koná i Den pro kouřimské náměstí, kterým posouváme naše náměstí vpřed. Kouřimské náměstí je přirozeným komunitním centrem města plným života.

- **Projekt Zahrádky kolem nás**

Současný stav

Soukromé zahrádky jsou vnímány jako součást životního prostředí ve městě. Kvalitní, dobré a hezké věci máme často na dosah.

Cílový stav do roku 2020

Na základě souznění s přírodou se na naše přírodní zahrádky vrátila rovnováha bez chemických postřiků, a i život drobných živočichů. Občané využívají kompost z komunitní kompostárny nebo svůj vlastní k zúrodnění pozemků.

- **Projekt Cestou necestou (historické cesty)**

Současný stav

Město Kouřim má historické cesty polní, úvozové

Cílový stav do roku 2020

Historické cesty jsou obnoveny za aktivní účasti občanů a slouží k toulkám krajinou v rámci volnočasových aktivit, jsou vysazeny podél nich tradiční stromy spojené s naší krajinou (moruše, jedlé kaštiny...)

- **Projekt Druhá šance**

Současný stav

Věci, které nepotřebujeme, jsme léta zvyklí odkládat do technického dvora nebo 2x ročně před dům. Nejdříve jsme vše nakládali na valník, poslední 4 roky vše dáváme před dům nejen pro jednodušší třídění. V současné době v rámci harmonogramu jsou vytvořeny blízké okruhy. Důvodem je možnost pro druhé občany si věci, pro které už jedni občané nemají uplatnění, využít znovu, a třeba jinak.

Cílový stav do roku 2020

Město odváží na skládku nebo do spalovny minimální množství velkoobjemového odpadu. Vyřazené věci dostávají novou šanci, většina se dá použít jinak a jinde.

2. Územní rozvoj

Zajištění citlivého urbanistického rozvoje a zkvalitnění obytného prostředí.

- v roce 2013 byl vytvořen nový územní plán města Kouřim
- při územním rozvoji jsou respektovány principy udržitelného rozvoje a územní limity města
- je zkvalitňováno obytné prostředí
- postupně je revitalizováno veřejná prostranství
- v novém územním plánu je celkem při průměrné velikosti parcel 800 m² 50 nových stavebních pozemků pro RD, celkem vymezuje územní plán plochy pro 137 rodinných a bytových domů.

Plánování cesty dopředu – hlavní úkoly města:

Důsledné dodržování celkové koncepce rozvoje Kouřimi stanovené v novém územním plánu tak, aby:

- Byly zachovány stávající kulturní, urbanistické a přírodní hodnoty území.

- Byla šetrně doplněna urbanistická struktura města bez vytváření naddimenzovaných satelitních lokalit nové zástavby.

- Byl podpořen rozvoj města jako atraktivní turistické lokality s důrazem na ochranu kulturních hodnot území.

Vize – (dlouhodobější výhled):

Rozvoj města a daného území je postavený na zásadách ochrany stávajících kulturních, urbanistických a přírodních hodnot tak, že je zachován cenný a výrazně historický charakter města.

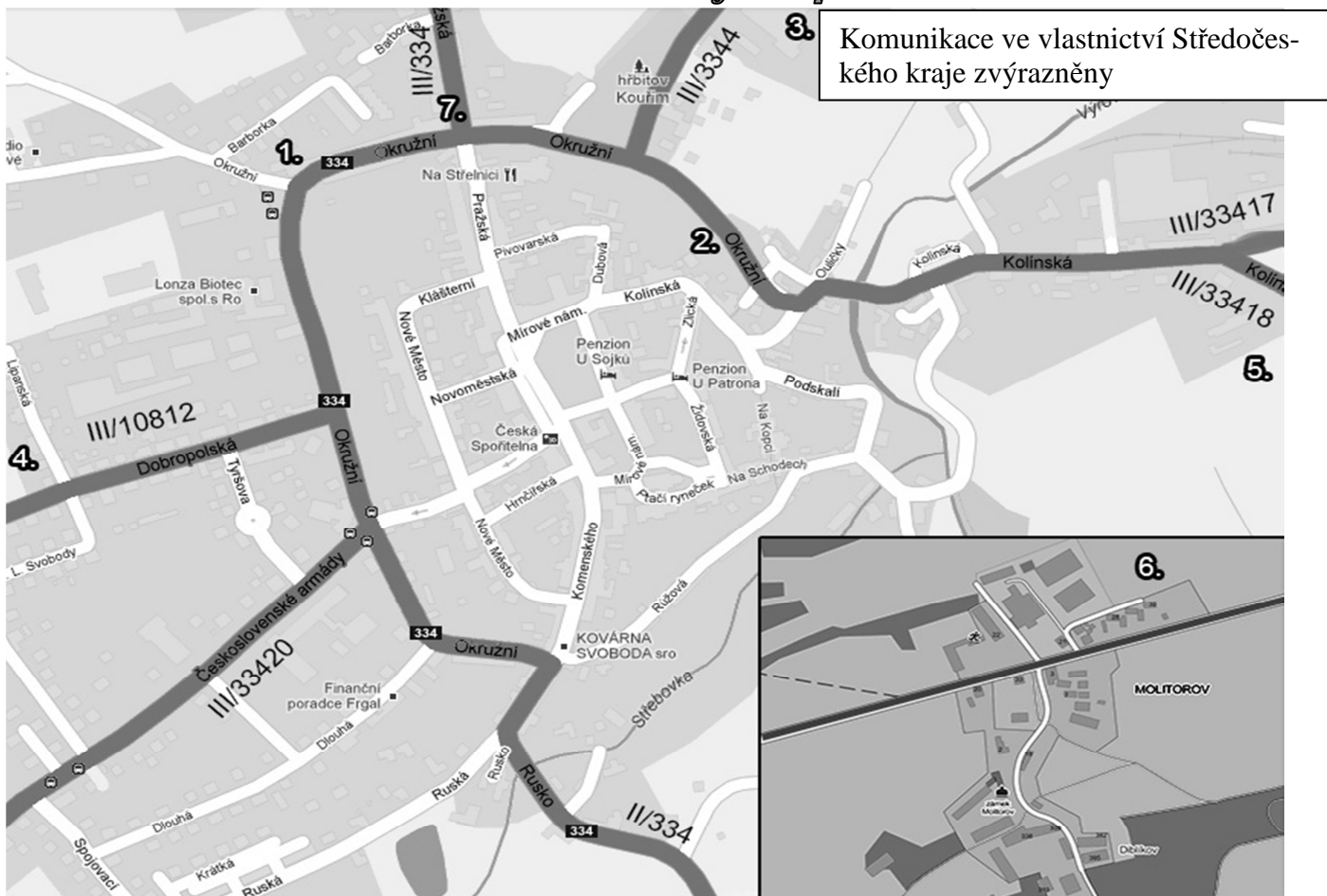
3. Doprava

Naše základy, na které jsme hrdí a na kterých my, Kouřimáci, stavíme svou přítomnost a budoucnost:

- zachovaná drážní doprava - Podlipanský motoráček
- pěší doprava vnímána jako nejstarší, nejekologičtější, nejméně nákladný způsob dopravy
- potrubní doprava - plyn, voda
- nádraží - autobusové, vlakové
- ostatní doprava - výtahy (v domech pro seniory)
- dostatečná kapacita pro parkování automobilů v ulicích města
- autobusové čekárny, autobusové zastávky
- čerpací stanice PHM
- cyklotrasy
 - Zásmuky - Kouřim - Kostelec
 - Kouřim - Plaňany
 - Kouřim - Vrbčany
- autobusová doprava v rámci Pražské integrované dopravy (PID) a v rámci Okresní autobusové dopravy (OAD)
- odklizení sněhu města ve spolupráci s občany
- 3 měřiče rychlosti (Molitorov, Čs. armády, Pražská) - dodržování maximální povolené rychlosti vozidel
- dopravní značení ve městě (včetně přechodů pro chodce)

Plánování cesty dopředu:

- začlenění autobusové dopravy směr Kolín do systému Pražské integrované dopravy, prostřednictvím rychlé, pohodlné a atraktivní veřejné dopravy zlepšení pracovní mobility obyvatel, a tím i zmírnění nezaměstnanosti
- zlepšení hromadné dopravy a naplánování a vybudování smysluplných záchytných parkovišť u zastávek páteřních linek kromě pozitivního dopadu na zdraví obyvatel a životního prostředí pomůže uvolnit silnice těm, kteří se bez individuální dopravy neobejdou
- průběžné opravy místních komunikací (chodníků, ulic – Růžová,...)
- při postupných opravách chodníků bude zaměřena pozornost na bezbariérovost pro pěší - sjízdnost pro kočárky, schůdnost pro seniory, mezi muzeem a zvonice bude částečně předlážděno náměstí
- vybudování nového chodníku před Základní školou Miloše Šolleho
- vybudování komunikací v lokalitách Okružní - Truba, Molitorov, Na Salabce Pražská – nová zastávka (pozemek pro komunikaci zatím není v majetku města)
- řešení parkování na Novém Městě, na náměstí, v ul. Pražská, v ul. Čs. armády u Základní školy Miloše Šolleho
- vybudování parkoviště u zdravotního střediska v ulici Ruská a u sportovní haly
- vybudování WC na autobusovém nádraží
- vybudování cyklostezky kolem Kouřimi
- oprava nájezdu na most v ul. Kolínská



Vize:

V roce 2020 budou všechny autobusy jezdit v systému Pražské integrované dopravy, komunikace a chodníky ve městě budou dobře schůdné, parkování nebude i s přibývajícím automobily problémem a nebudou výjimkou neděle, kdy náměstí bude plné i cyklistů.

Komentář pod čarou

Podlipanský motoráček

Projekt, který jako jeden z prvních v ČR vznikl jako reprezentant polopravidelného provozu vlaků typu „heritage train (zážitkový nostalgický vlak v pravidelném provozu)“, si získal nejen svoji oblibu mezi cestujícími, ale především zasáhl do duší a myslí místních obyvatel, a to jak laické, tak i odborné veřejnosti. Čím? Především Podlipanka, jak je familiérně přezdívaná, pomohla díky duchu dopravce KZC Doprava průkopnický prorazit novinku, která v roce 2006 v ČR neexistovala. Pravidelně jezdící nostalgický vlak zabudovaný do systému tarifní integrace jednak současně doplňoval základní dopravní obslužnost, druhak zabezpečil uchování dráhy bez pravidelného provozu v závazku Kraje Božice – Zásmyky – Bečváry. Tímto statečným počinem byla v roce 2006 nastartována tradice, z níž se postupně učily další a další regiony v ČR zachraňovat železniční tratě provinčního významu.

Podlipanka také kraluje v zájmu veřejnosti; ročně přepraví kolem 1800-2000 lidí; výletníků, turistů. Prostě nás i cizích, kteří cítí, že zde je krásně a současně i „domov pro železnici“. Važme si ji. Před 150 lety regiony, které měly železniční spojení, vzkvétaly a rozvíjely se. i dnes to tak platí – kde je dráha, tam je život. Zejména o víkendech. Važme si tedy, že jsme městem, kam koleje vedou a buďme ostražití před těmi, kdo by nám dráhu brali!

Podlipanka se stala synonymem kulturního víkendového zážitku; ne jeden z nás ji o víkendech využívá. Smyslem a podstatou projektu provozu Podlipanského motoráčku je jednak zájem na uchování železniční infrastruktury u nás, druhak je tato naše aktivita výrazem kulturního přístupu k národnímu kulturnímu dědictví v

oblasti historických kolejových vozidel: na výkony jsou nasazovány citlivě rekonstruované motoráky M 262 nebo M 131, které spatřily světlo světa v závodech ČKD, resp. Tatra Studénka v padesátých letech minulého století. Jistě tedy nejeden z nás smekne před staříčkým motoráčkem a fortelným uměním našich předků, kteří dokázali na svou dobu v Evropě vymyslet technicky kvalitní vozidlo, které je schopno běžného provozu i 60 let po svém vyrobení. Projekt pravidelných nostalgických vlaků oživuje naše město, naše území, náš kraj a přináší mu další rozměr ve vnímání toho, co je krásné a užitečné.

4. Bydlení

Pocit bezpečí, jistoty...

Naše základy, na které jsme hrdí a na kterých my, Kouřimáci, stavíme svou přítomnost a budoucnost:

- respektujeme právo každého jedince na bydlení (jsme ochotni poskytnout účinnou pomoc těm, kteří ji potřebují, včetně občanů ohroženým sociálním vyloučením)
- ve městě je celkem 662 rodinných domů v soukromém vlastnictví s prostorovým komfortem a 13 bytových domů
- na katastrálním území Kouřim jsou 2 chatové oblasti
 - Strašík - 38 chat
 - Pášov - 13 chat
- ve městě je síť nájemních bytů
 - ve vlastnictví města
 - bydlení pro seniory - 42
 - nájemní byty bez specifického určení - 55
 - byty pro osoby v přechodné krizi (prostupné bydlení) - 12
 - ve vlastnictví soukromých osob – 22
- k dočasnému ubytování slouží 33 pokojů a apartmánů hotelového typu
- městské domy procházejí postupnými rekonstrukcemi
- ve městě jsou hlavní lokality určené územním plánem k výstavbě - ul. Nová, lokality u skanzenu, bývalé zahradnictví, rozvojová plocha mezi Kouřimí a Molitorovem, lokalita pod Lonjou ve směru k vodárně, ul. Zahradní, ul. Dobropolská směr Dobré Pole, část bývalého areálu cihelny

Plánování cesty dopředu:

- soukromý investor
 - příprava zasíťování pro stavební pozemky v lokalitě vedle skanzenu (bývalá Havránkova zahrada)
- soukromý investor
 - 16 rodinných domů v ul. Nová - firma XABLE, high - end development s. r. o.
- soukromý investor
 - výstavba, včetně zasíťování bytových domů s občanskou vybaveností – část pozemků mezi Kouřimí a Milotorovem
- soukromý investor
 - rezidence Kouřim Sadová – firma Maudi s.r. o. - 2 domy s pečovatelskou službou pro seniory a další domy s bytovými jednotkami k pronájmu
- soukromý investor
 - příprava části ploch v areálu bývalé cihelny k bydlení
- soukromý investoři
 - příprava zasíťování stavebních pozemků a následná výstavba dle územního plánu
- postupnými kroky minimalizovat energetickou náročnost bytového fondu ve vlastnictví města pro snížení zatížení domácností výdaji na energie
- pokračující postupná rekonstrukce bytového fondu ve vlastnictví města

Vize (dlouhodobější výhled):

Ve městě žije 2 000 obyvatel. Ve městě je v roce 2020 pro všechny obyvatele, dle jejich potřeb, bydlení dostupné, stabilní a kvalitní. Město bude nadále posilovat svou image města jako výhodného místa pro bydlení.

Komentář pod čarou

Město Kouřim v rámci aktivní podpory proti bezdomovectví provozuje 12 bytových jednotek v čp. 307 pro občany v přechodné tísní. Dům funguje podle daných pravidel, splňuje základní požadavky na bydlení. Jediným nedostatkem je vysoká energetická náročnost spojená s provozem, kterou ubytovaní hradí v plné výši.

5. Technická infrastruktura

Naše základy, na které jsme hrdí a na kterých my, Kouřimáci, stavíme svou přítomnost a budoucnost:

Stav technické infrastruktury má významný efekt ve vztahu k životnímu prostředí.

- celkově funkční, dostatečně dimenzovaná technická infrastruktura
- funkční vodovod
- vodojem, který je nejen funkční, a je i technickou památkou
- funkční zařízení pro čerpání vody
- systém jednotné kanalizace se zakončením v čistírně odpadních vod
- funkční energetické vedení včetně trafostanic
- městský rozhlas
- funkční systém pouličního osvětlení
- vybudovaná rozsáhlá spotřebitelská síť v rámci plynofikace města

Plánování cesty dopředu:

- vybudování sběrného dvora v rámci odpadového hospodářství města mimo historické centrum města
- vybudování nového přivaděče pitné vody Bulánka – Kouřim (připraven projekt)
- generální oprava historických svítidel na náměstí + v části ul. Pražská
- postupná výměna zastaralých lamp VO
- osazení lamp VO v Molitorově
- postupná rekonstrukce městského vodovodu, včetně možnosti uzavření jednotlivých uličních okruhů
- rekonstrukce ul. Okružní v úseku mezi autobusovým nádražím a Základní školou Miloše Šolleho
- nové komunikace - Okružní - Truba, ul. v Molitorově, ul. Na Salabce, nájezd na most v ulici Kolínská, nový chodník před Základní školou Miloše Šolleho
- nové parkoviště u sportovní haly
- oprava ul. Růžová a části náměstí
- postupná výměna části veřejného osvětlení
- modernizace hasičské zbrojnice
- posilování info systému – (vlakové nádraží)

Vize (dlouhodobější výhled):

Voda, světlo, energie, čistota prostředí, komunikace - vše v souladu s potřebami obyvatel města.

Komentář pod čarou

Ve městě je celkem 327 lamp veřejného osvětlení. Důležitým krokem ke snížení energetické náročnosti je postupné osazování moderních svítidel a zdrojů.

6. Občanská vybavenost

Naše základy, na které jsme hrdí a na kterých my, Kouřimáci, stavíme svou přítomnost a budoucnost:

Město Kouřim má veškerou základní infrastrukturu:

- pro vzdělání a výchovu
 - 2 budovy pro základní školství
 - 1 budovu pro základní uměleckou školu
 - 1 budovu pro mateřskou školu
- pro sociální služby a péči o rodinu
 - domov pro seniory
 - klub důchodců
 - dům s chráněným bydlením
 - domov se zvláštním režimem
 - dům s pečovatelskou službou
 - dům pro přechodné bydlení v době tíživé situace
 - zázemí pro činnost rodinného centra Knoflíček
 - zázemí pro o. s. Pohodový svět
- pro kulturu
 - areál Střelnice – sál, kinosál
 - sál na radnici, sklepní prostory radnice
 - obřadní síň města
 - muzeum
 - muzeum lidových staveb
 - náměstí
 - skála
 - park
 - sportovní hala
- pro sport a volnočasové aktivity
 - sportovní halu a celý areál, posilovnu
 - areál Střelnice (sál, kinosál)
 - široké okolí Kouřimi a Skála
- pro veřejnou správu
 - budovu radnice
 - městskou knihovnu
- pro služby
 - zázemí pro technické služby města
 - zázemí pro činnost JSDH
- Pro zdravotnictví
 - Zdravotní středisko ul. Ruská, Nové Město
 - lékárna
- obchodní síť
- pohostinství
- objekty k ubytování
- městský mobiliář - lavičky, odpadkové koše, stojany pro cyklistická kola, mobilní zeleň...
- město je bezpečné, čisté, zelené
- městský hřbitov
- pro cestovní ruch
 - turistické informační centrum v muzeu
 - CA Elka
- **Projekt Výměna oken a nové fasády v č. p. 1, 145, 118**

Současný stav

Okna netěsnící – vysoká energetická náročnost, potřeba nových fasád

č. p. 1 muzeum, zadní křídlo městské byty

č.p. 145 – radnice (oprava oken)

č. p. 118 – samoobsluha, městské byty

úprava sklepních prostor v č. p. 145 jako místa setkávání všech generací.

Cílový stav do roku 2020

Zvýšení užitné hodnoty a estetické hodnoty daných objektů.

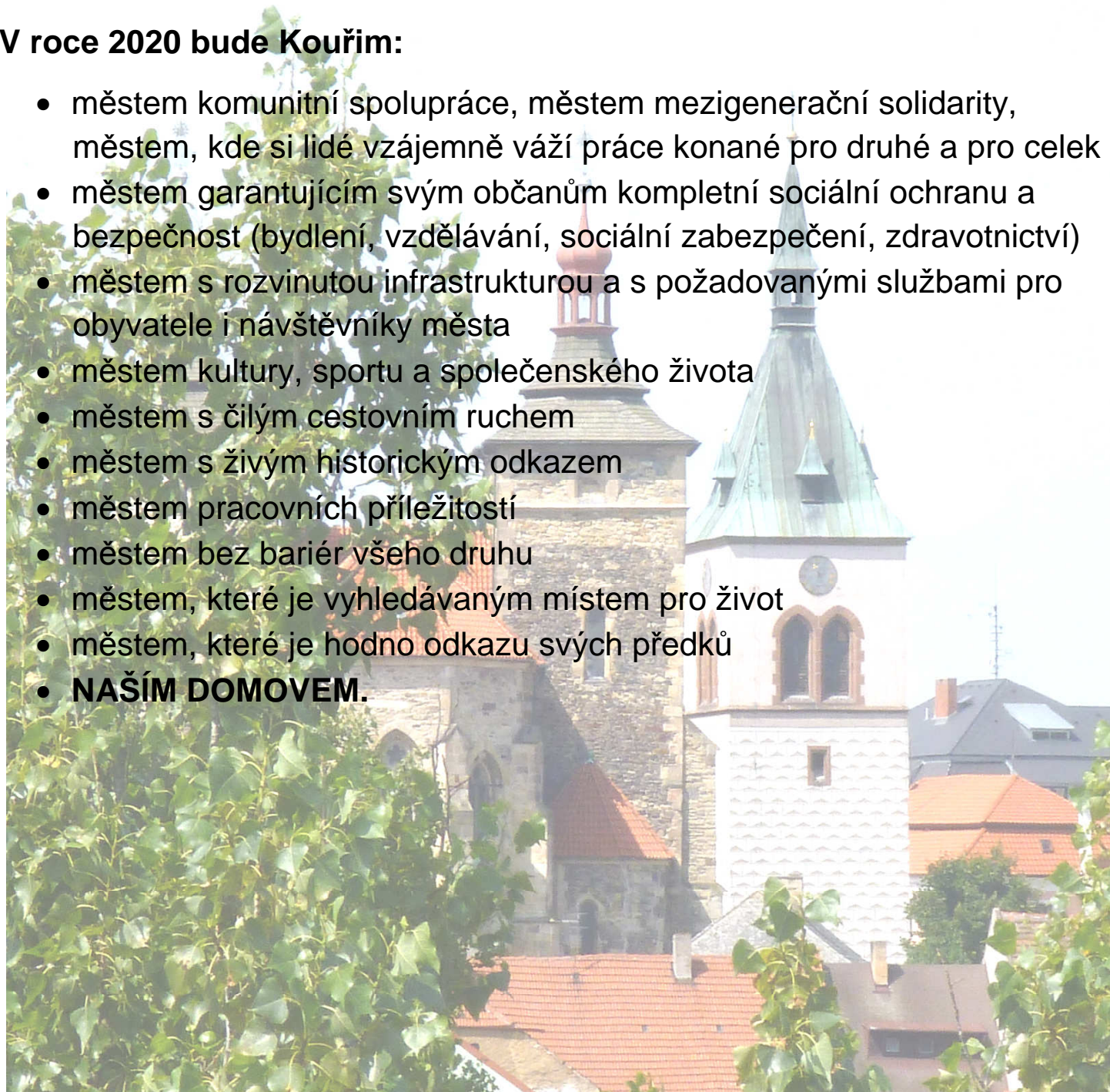
Realizace projektů – Teplo v Pohodovém světě; Voda pro skauty.

Celková vize města Kouřim

Přítomnost a budoucnost města není o nic menší než jeho slavná minulost.

V roce 2020 bude Kouřim:

- městem komunitní spolupráce, městem mezigenerační solidarity, městem, kde si lidé vzájemně váží práce konané pro druhé a pro celek
- městem garantujícím svým občanům kompletní sociální ochranu a bezpečnost (bydlení, vzdělávání, sociální zabezpečení, zdravotnictví)
- městem s rozvinutou infrastrukturou a s požadovanými službami pro obyvatele i návštěvníky města
- městem kultury, sportu a společenského života
- městem s čilým cestovním ruchem
- městem s živým historickým odkazem
- městem pracovních příležitostí
- městem bez bariér všeho druhu
- městem, které je vyhledávaným místem pro život
- městem, které je hodno odkazu svých předků
- **NAŠÍM DOMOVEM.**



Strategický plán rozvoje města Kouřim

Náklad 800 výtisků.

TISK: GARRET, Kostelec n. Č. l.

e.v.: MK ČRE 10631

