



Strategie komunitně vedeného místního rozvoje regionu Společná CIDLINA 2014 - 2022

Obsah

1. Úvod	6
1.1. Identifikace nositele strategie	6
1.2. Historie a zkušenosti	6
1.3. Místní partnerství	8
2. Analytická část	12
2.1. Vymezení území a zdůvodnění výběru	12
2.2. Obyvatelstvo	14
2.2.1 Skladba a pohyb obyvatelstva	16
2.2.2 Vzdělanostní struktura	18
2.3. Vzdělávání, školství	18
2.4. Zdravotnictví a sociální péče	19
2.4.1 Sociální oblasti a komunity	21
2.5. Život v obcích, vybavenost, služby	22
2.6. Bydlení	24
2.7. Turistický ruch	25
2.7.1. Ekoturistické farmy	26
2.8. Doprava	26
2.8.1. Silniční síť	26
2.8.2. Železniční síť	27
2.8.3 Místní přeprava	27
2.8.3. Cyklostezky, cyklotrasy a stezky pro pěší	28
2.9. Technická infrastruktura	28
2.10. Hospodaření obcí	29
2.10.1. Daňová výtěžnost, ekonomika obcí	29
2.10.2. Trh práce (podnikání, výroba, zaměstnanost)	31
2.10.3. Podnikatelská struktura	33
2.11. Nezisková sféra v regionu	34
2.12. Životní prostředí	36
2.12.1. Geologický profil území a těžba nerostných surovin	36
2.12.2. Vodní režim	37
2.12.3. Stav povrchových a podzemních vod	38
2.12.4. Ovzduší	39
2.12.5. Počasí	39
2.12.6. Koeficient ekologické stability	40
2.12.7. Odpadové hospodářství	40
2.12.8. Zemědělský půdní fond	40

2.12.9.	Lesní porosty	41
2.12.10.	Energetika	42
2.13.	Spolupráce	42
2.13.1.	Mikroregion Cidlina, svazek obcí	42
2.13.2.	Mikroregion Novobydžovsko	43
2.13.3.	Meziobecní spolupráce	44
2.14.	Civilní bezpečnost	44
2.15.	Rozvojový potenciál území	45
2.16.	Rozvojové potřeby území z pohledu veřejnosti	47
3.	SWOT analýza	48
3.1.	Silné stránky	48
3.2.	Slabé stránky	48
3.3.	Příležitosti	49
3.4.	Hrozby	49
4.	Analýza problémů a potřeb	50
5.	Strategická témata	52
6.	Návaznost na strategické dokumenty	53
6.1.	Nižší strategické dokumenty	53
6.2.	Vyšší strategické dokumenty	53
7.	Strategická část	55
7.1.	Definování MISE	55
7.2.	Vize regionu	55
7.3.	Struktura strategie	55
7.4.	Prioritní oblast: EKONOMIKA A VEŘEJNÁ SPRÁVA	57
7.4.1.	Strategický cíl 1. Soběstačný region	57
7.4.2.	Strategický cíl 2. Komunikativní a vzdělaný region	58
7.5.	Prioritní oblast: SOCIÁLNÍ SFÉRA	59
7.5.1.	Strategický cíl 3: Pečující region	59
6.5.2	Strategický cíl 4: Atraktivní region	60
7.6.	Prioritní oblast: INFRASTRUKTURA	62
7.6.1.	Strategický cíl 5: Dostupný a udržitelný region	62
7.7.	Koincidenční matice	65
7.8.	Nástroje plnění strategie	74
7.9.	Integrační prvky strategie	77
7.10.	Inovativní prvky strategie	78
8.	Akční plán	79
8.1.	Provázanost strategie s akčním plánem	79
8.2.	Programový rámec IROP	81

8.2.1.	Opatření/Fiche Sociální bydlení	81
8.2.2.	Opatření/Fiche Bezpečně do škol a zaměstnání	82
8.2.3.	Opatření/Fiche Sociální podnikání	83
8.2.4.	Opatření/Fiche Investice do kvalitního vzdělávání	84
8.2.5.	Opatření/Fiche Investice do sociálních služeb	85
8.3.	Programový rámec OP Zaměstnanost	86
8.3.1.	Opatření/Fiche Aktivity v sociální oblasti.....	86
8.3.2.	Opatření/Fiche Ekonomicky aktivní obyvatelé regionu	89
8.3.3.	Klíčový projekt MAS	92
8.3.4.	Analýza rizik k Programovému rámci OPZ.....	93
8.4.	Programový rámec PRV	95
8.4.1.	Opatření/Fiche Konkurenceschopné zemědělství	95
8.4.2.	Opatření/Fiche Podpora podnikatelů	96
8.4.3.	Opatření/Fiche Konkurenceschopné lesnictví	98
2.20.1.	Opatření/Fiche Environmentální funkce lesa.....	99
8.4.4.	Opatření/Fiche Spolupráce MAS.....	100
9.	Vazba na horizontální témata	101
10.	Implementační část	103
10.1.	Řízení a realizační struktura MAS	103
10.2.	Postupy pro vyhlašování výzev, hodnocení a výběr projektů.....	106
10.3.	Animační aktivity	111
10.4.	Spolupráce	112
10.5.	Opatření pro hodnocení	112
11.	Rejstříky	114
11.1.	Seznam grafů	114
11.2.	Seznam tabulek	114
11.3.	Seznam obrázků.....	114
12.	Přílohy.....	115
12.1.	Příloha č. 1 Finanční plán	116
12.2.	Příloha č. 2 – Mapa území a seznam obcí.....	139
12.3.	Příloha č. 3 – Popis postupu zapojení komunit do zpracování strategie	141
12.4.	Příloha č. 4 – Analýza rizik	142
12.5.	Příloha č. 5 – Přílohy k analytické části	144

Seznam zkratek

CEP – Centrum evropského projektování

ČR – Česká republika

DSO – dobrovolný svazek obcí

EU – Evropská unie

FO – fyzická osoba

IROP - Integrovaný regionální operační program

MAS – místní akční skupina

MOS – meziobecní spolupráce

OP - operační program

OPŽP – Operační program životního prostředí

ORP – obec s rozšířenou působností

PO – právnická osoba

PRV - program rozvoje venkova

SCLLD - Strategie komunitně vedeného místního rozvoje

SO – správní obvod

1. Úvod

Identifikace nositele strategie

Nositelem strategie je místní akční skupina (MAS) Společná CIDLINA, původně občanské sdružení založené dne 23. 3. 2004. Dle nového platného občanského zákoníku s názvem Společná CIDLINA, z.s. IČ 266 62 779. Místní akční skupina je základním nástrojem metody Leader. Je tvořena místními aktéry na principu partnerství soukromé a veřejné sféry. MAS sdružují zástupce samospráv a dalších veřejných institucí, podnikatele a nestátní neziskové organizace. Není však ojedinělým a přitom velmi pozitivním jevem, že členy MAS jsou také aktivní občané. Tato mezisektorová a mezioborová partnerství mají velký potenciál, úspěšně se podílet na strategickém plánování rozvoje venkova při zachování respektu k rozmanitostem jednotlivých regionů.

Účelem sdružení je všestranná podpora trvalého rozvoje daného území, zejména činnostmi ve prospěch obcí, neziskových organizací, drobných podnikatelů, malých a středních podniků a dalších subjektů působících na území.

Historie a zkušenosti

Iniciátorem vzniku místního partnerství byla Obec Nepolisy, která spolupracovala s agenturou Tima Liberec. Tima Liberec fungovala jako poradce při vzniku místního partnerství a metodicky obec vedla.

Začátkem roku 2003 byla vyslána výzva k vytvoření místního partnerství. Výzva byla zveřejněna na všech úředních deskách okolních obcí, v místních zpravodajích a výlepových plochách v regionu. Dne 7. 5. 2003 se uskutečnilo první společné setkání mikroregionů Novobydžovska a Chlumecka, kde byla nastíněna pravidla místního partnerství. Všichni přítomní byli seznámeni s výzvou a obdrželi přihlášky. Přihlášky bylo dále možné obdržet na obecních úřadech nebo na internetových stránkách Obce Nepolisy. Postupně se sešlo 71 přihlášek různých subjektů.

Všichni přihlášení byli pozváni na první jednání dne 28. 5. 2003. Jediným bodem jednání byla realizace vzniku místního partnerství za účelem vzniku místní akční skupiny a návrh tématu na rozvojovou strategii. Další schůzka se konala 21. 8. 2003, kde proběhla volba řídicího výboru, ten se sešel 22. 10. 2003 a pracoval na tvorbě strategie pro období 2007 – 2013.

Sněm místního partnerství se znovu sešel 11. 12. 2003 a byli dovoleni další členové řídicího výboru. Řídicí výbor sněmu místního partnerství se sešel na ustavujícím jednání konaném dne 23. 3. 2004 a 1. 4. 2004. Výsledkem těchto jednání bylo založení občanského sdružení v souladu se Zákonem č. 83/1990 Sb., Společná CIDLINA, místní akční skupina se sídlem v Nepolisech čp. 75. Proběhly volby statutárních orgánů a byly schváleny stanovy.

Území bylo vyčleněno přirozenou spádovostí, jednou z hranic je správní území Královéhradeckého kraje. Všechny obce vyslovily souhlas se začleněním do území Společné CIDLINY.

Schválené stanovy byly zaregistrovány 21. 4. 2004 Ministerstvem vnitra ČR s názvem: Společná CIDLINA, místní akční skupina. Dne 16. 10. 2006 bylo sdružení přejmenováno: Společná CIDLINA, o.s.

Se změnou občanského zákoníku byl název místní akční skupiny změněn na Společná CIDLINA, z.s.

Strategie byla vybrána k financování a místní akční skupina již nemohla být založena na dobrovolnictví. Náročnost chodu organizace a administrativa vyžaduje profesionální vedení a Integrovaná strategie území Společná CIDLINA 2007 – 2013 byla schválena valnou hromadou dne 30. 5. 2007. zázemí.

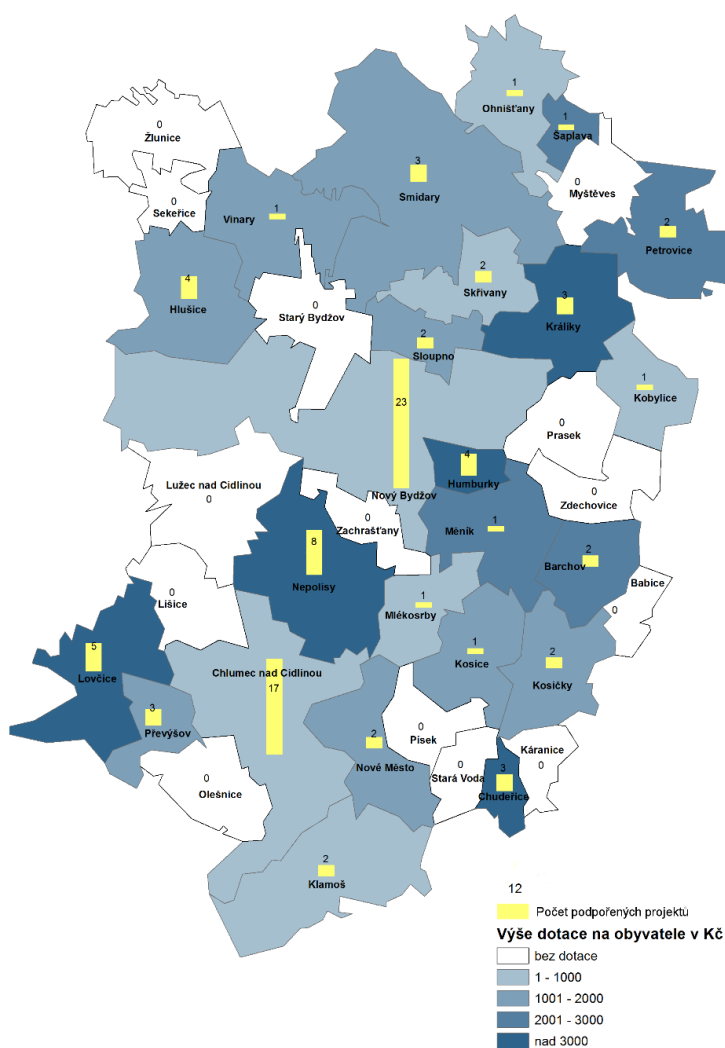
Finanční prostředky nejsou mnohdy to nejdůležitější, ale dosavadní finanční přínos MAS pro region je hmatatelný:

- PRV OSA IV.1.2. - 38 mil. Kč,
- PRV OSA IV.1.1. – 7,8 mil. Kč,
- PRV OSA IV.2.1. - 8 mil. Kč,
- ROP Severovýchod - 10 mil. Kč,
- granty Královéhradeckého kraje - 0,6 mil. Kč,
- úspora ve veřejné správě díky společnému obchodování na burze - 0,5 mil. Kč,

kofinancování projektů ze stran příjemců - 21 mil. Kč.

V regionu byly prostřednictvím MAS proinvestovány finanční prostředky v objemu 85,3 mil. Kč. 8,4 mil. Kč bylo použito na provoz, měkké projekty, vzdělávání a propagaci.

Obrázek č. 1: Finance získané pro region Společná CIDLINA prostřednictvím MAS do roku 2013



Zdroj: vlastní zpracování

Místní partnerství

K 1. 9. 2015 má MAS 28 členů. Počet členů MAS není omezen a do společných aktivit se může zapojit každý, kdo chce přispět svým dílem k rozvoji regionu. Vrcholným orgánem Společné CIDLINY je valná hromada. Statutárním orgánem sdružení je předseda, který je volen valnou hromadou na dobu 4 let. Řízením je pověřena volená manažerka, která má k dispozici sekretariát. Ani jedna ze zájmových skupin nedosahuje 49% zastoupení.

Graf č. 1: Zastoupení jednotlivých zájmových skupin v MAS Společná CIDLINA



Zdroj: Vlastní zpracování

Zájmové skupiny byly vybrány s ohledem na témata řešená ve strategii a jsou zde zastoupeny všechny významné zájmové skupiny. Zastoupení jednotlivých partnerů v zájmové skupině je ke stažení na webových stránkách Společné CIDLINY.¹

Místní akční skupina Společná CIDLINA, z.s. je v současné době jedním z hlavních aktérů rozvoje regionu Novobydžovska a Chlumecka. Na velmi dobré úrovni je spolupráce s městy Nový Bydžov a Chlumeck nad Cidlinou, čímž je zajištěna odbornost v některých oblastech.

Zkušenosti MAS nespočívají jen v přerozdělování finančních prostředků a naplňování Strategického plánu Leader, ale i v dalších drobných aktivitách v regionu. Velkou zkušeností pro MAS jsou realizované projekty spolupráce:

Dětem pro radost I a Dětem pro radost II. - projekty spolupráce s Hradeckým venkovem – celkem vybudováno 45 dětských hřišť a vybaveny školy 7 interaktivními tabulemi.

Partnerství pro venkov – opět spolupráce s Hradeckým venkovem. V rámci projektu byly nakoupeny velkoprostorové stany včetně vybavení (pivní sety, podia, stoly, židle, ozvučovací technika).

¹ <http://www.spolecnacidlina.cz/index.php?nid=6571&lid=cs&oid=4129198>

Dědictví našich předků – do spolupráce s Hradeckým venkovem byly přibrány MAS Podchlumí a Zálabí. Vytvořena byla putovní kampanologická výstava se stálou expozicí v kostele v Suché u Nechanic a vydána publikace o kulturním dědictví regionů.

Komunitní venkov – spolupráce MAS Společné CIDLINY, Hradeckého venkova a Podchlumí. Projekt spojuje místní komunitu v rámci volnočasových aktivit – kurzy ručních prací, vaření, keramiky, první pomoci apod.

Na venkově zdravě jíme – zmapování místních producentů potravin, tvorba webového portálu a doprovodné propagační akce. Projekt s MAS Hradecký venkov.

Krajina je naše zrcadlo – ozelenění návsi, výsadba alejí a remízků, tvorba výukového materiálu ve spolupráci s MAS Hradecký venkov a Železné hory.

Od roku 2010 je Společná CIDLINA centrálním zadavatelem pro nákup elektřiny a plynu pro veřejný sektor v regionu. Tímto nákup jsou šetřeny finanční prostředky především obcí.

Dalším úspěšným projektem byla realizace Turistické a informační sítě Novobydžovska a Chlumecka. Projektem jsou vyznačeny cyklotrasy v regionu a vybudováno celkem 50 odpočinkových míst pro cyklisty.

Zapojení veřejnosti a členů místního partnerství

Zpracování strategie bylo uskutečněno převážně vlastními silami, externí firma facilitovala jednotlivé schůzky, měla metodický a odborný dohled. Konzultantem procesu bylo Centrum evropského projektování – regionální rozvojová agentura Královéhradeckého kraje. Na proces byla jmenována pracovní skupina, koordinátorem byla pověřena manažerka sdružení paní Jana Bitnerová.

Proces strategického plánování byl v regionu Společná CIDLINA zahájen na podzim roku 2012. Při jeho tvorbě byla použita moderní komunitní metodika strategického plánování, tzn. se zapojením široké veřejnosti a odborníků v regionu, respektující mezinárodně požadované principy trvale udržitelného rozvoje. Zapojení do vlastní tvorby strategie byli zástupci všech sektorů: veřejného, neziskového a podnikatelského. Integrovaná strategie rozvoje regionu Společná CIDLINA se skládá ze tří základních částí – analytické, syntetické a strategické.

Součástí analýzy je i dotazníkové šetření veřejnosti. Aktualizovány byly pasporty jednotlivých obcí, databáze podnikatelského a neziskového sektoru.

Tabulka č. 1: Jednotlivé kroky tvorby, pracovní schůzky, veřejná projednání a jejich výstupy při tvorbě Strategie komunitně vedeného místního rozvoje regionu Společná CIDLINA 2014 - 2022

Druh jednání	Datum	Místo	Výstupy
Schůzka přípravného týmu	3.10.2012	Chlumec nad Cidlinou	Vzor dotazníku k průzkumu veřejnosti, plán přípravných prací, oslovení důležitých aktérů do rozšířeného týmu
Jednání rozšířeného týmu k tvorbě strategie	5.3.2013	Nepolisy	Seznámení se s problematikou tvorby strategie a MAS, výsledky dílčích analýz
Jednání valné hromady MAS	27.11.2013	Nepolisy	Informace o postupu, aktualizace harmonogramu, připomínkování analýzy
Jednání rozšířeného týmu k tvorbě strategie	28.11.2013	Nepolisy	SWOT analýza
Jednání mikroregionů Cidlina a Novobydžovsko	12.12.2013	Starý Bydžov	Seznámení se s dosavadními výstupy analýzy
Jednání rozšířeného týmu k tvorbě strategie	18.2.2014	Nepolisy	Shrnutí dosavadních výstupů analýzy, nástin vize, stanovení cílů a opatření
Jednání mikroregionů Cidliny a Novobydžovska	9.4.2014	Nový Bydžov	Představení analytické části strategie
Jednání zástupců veřejné zprávy regionu	4.6.2014	Obědovice	Představení pracovní verze strategie
Jednání valné hromady MAS	17.6.2014	Sloupno	Představení pracovní verze strategie
Zveřejnění strategie	1.7.2014	Nepolisy	Zveřejnění návrhu strategie na webových stránkách MAS a rozeslání návrhu
Zveřejnění strategie na stránkách Ministerstva pro místní rozvoj ČR	31.8.2014	Praha	Zveřejnění návrhu strategie po připomínkovém řízení veřejnosti z regionu MAS
Jednání pracovní skupiny sociální oblast	22.10.2014	Nepolisy	Revize cílů strategie
Jednání zástupců škola	9.12.2014	Nepolisy	Revize cílů strategie
Jednání zástupců veřejné správy	10.12.2014	Nepolisy	Diskuze nad nastavenými cíli
Jednání zástupců veřejné správy	22.4.2015	Nepolisy	Aktuální představení strategie
Veřejné projednání strategie	4.11.2015	Nepolisy	Představení SCLLD
Valná hromada MAS Společná CIDLINA	5.11.2015	Mžany	Schválení SCLLD

Zdroj: vlastní zpracování

V měsíci září 2014 proběhlo připomínkové řízení k návrhu strategie. V období určeném pro přijímání připomínek (1. 9. 2014 – 30. 9. 2014) nebyly přijaty žádné připomínky k doplnění.

Do celého procesu byla zapojena široká veřejnost. Občané žijící v regionu Společná CIDLINA byli osloveni formou webových stránek www.spolecnacidlina.cz v průběhu a na závěr celého procesu měli možnost připomínkovat jednotlivé rozvojové záměry.

Subjektům z databází byl závěrečný dokument zaslán přímo na jejich elektronickou adresu.

Veškeré podklady o postupu tvorby strategie a komunitním projednávání ke stažení na: <http://www.spolecnacidlina.cz/index.php?nid=6571&lid=cs&oid=4287491>

Přehled členů týmu pro přípravu a zpracování strategie

Pro přípravu strategie byla jmenována přípravná pracovní skupina, která měla za úkol koordinovat postup prací, připravovat podklady k jednání, oslovovat aktivní aktéry z regionu, připravit osnovu analýzy, připravit dotazníkové šetření, apod. Hlavní zodpovědnou osobou za koordinaci prací při tvorbě strategie byla Ing. Jana Bitnerová, manažerka MAS.

Členové pracovní skupiny:

- Ing. Daniela Lusková, MPA, členka MAS, vedoucí oddělení koncepce sociálních věcí MPSV ČR
- Ing. Erika Jelínková, členka správní rady MAS, pracovnice Domu dětí a mládeže Nový Bydžov
- Ing. Ondřej Havlíček, člen MAS, podnikatel
- Mgr. Vilém Záborský, vysokoškolský učitel
- Ing. Dušan Šustr, člen MAS, starosta Obce Nepochyzy.

Do zpracování analýzy byly zapojeny další osoby, se zkušenostmi z konkrétních oblastí. Jedná se o odborníky ve své oblasti, s praktickými zkušenostmi z regionu:

- Ing. Marcela Česáková MPA, členka MAS, tajemnice MÚ Nový Bydžov
- Bc. Žaneta Musilová, zaměstnanec MAS
- Ing. Ondřej Neuman MBA, vedoucí organizačně - správního odboru MÚ Nový Bydžov
- Lenka Jelínková, účetní MAS
- Milena Žáková, vedoucí oddělení ŽP MÚ Nový Bydžov
- Lenka Hlaváčková, referent MÚ Nový Bydžov
- Jiří Šustr, předseda MAS
- Ondřej Kunst DiS., vedoucí oddělení krizového řízení MÚ Nový Bydžov
- Jana Kandoussi, referent školství, MÚ Nový Bydžov
- Alena Sirůčková, pracovnice dobrovolnického centra Podzámčí o.p.s.
- Lenka Bažantová, členka MAS, rozpočtářka ve stavební firmě
- Blanka Šimečková, účetní, aktivity v dobrovolnictví a volnočasových aktivitách regionu.

Rozšířená pracovní skupina pro zpracování SWOT analýzy, nastavení cílů, vyhodnocení analýzy a veřejného mínění, je složena ze zástupců většiny sektorů regionu. Členové této skupiny byli osloveni členy přípravného týmu. Složení této skupiny:

- Mgr. Luboš Žilka, starosta Obce Petrovice
- Milan Havlík, TJ Sokol Nepochyzy
- Ing. Petr Semerád, Agropodnik Humburky, a.s.
- Ing. Jana Urbanová, podnikatelka
- Jiří Česák, SDH Vysočany
- Ing. Petra Petrovická, starostka obce Lovčice
- Ing. Karel Průcha, předseda fotbalového klubu RMSK Cidlina
- Tomáš Pohl, starosta Obce Králíky
- Členové valné hromady Společné CIDLINY, z.s.

2. Analytická část

Tato kapitola zahrnuje socioekonomickou analýzu a u jednotlivých oblastí, kterou strategie řeší, jsou uvedeny identifikovatelné problémy a potřeby, která jsou následně shrnuta v samostatné kapitole.

Vymezení území a zdůvodnění výběru

Společná CIDLINA se rozkládá na 33 459 ha rovinaté oblasti východních Čech v okolí měst Chlumeck nad Cidlinou a Nový Bydžov v Královéhradeckém kraji. Zahrnuje v sobě dvě území Mikroregionu Novobydžovsko a Cidliny, svazku obcí. Mimo uvedené do území spadají obec Klamoš, Olešnice, Sekeřice a Žlunice, které nejsou členem ani jednoho svazku.

Území MAS bylo vybráno s ohledem na dlouhodobou spolupráci mikroregionů. Obce Klamoš a Olešnice byly osloveny s možností začlenění již při vzniku MAS z důvodu kompaktnosti území. Obce Sekeřice a Žlunice podaly žádost o přistoupení v roce 2012.

Území MAS zahrnuje celkem 36 obcí a 2 města. Pověřené obce toho území jsou tři – nejvíce obcí spadá pod Nový Bydžov, obce kolem Chlumce nad Cidlinou včetně města spadají pod Hradec Králové. Obec Sekeřice a Žlunice spádově patří pod Jičín. Region je součástí NUTS II. Severovýchod a patří do turistické oblasti Hradecko.

Tabulka č. 2: Základní informace o regionu Společná CIDLINA k 1.1.2015²

Ukazatel	Jednotka	Počet / hodnota
Rozloha regionu celkem	Ha	32 465
Počet obcí	obce	38
Počet dotčených okresů	okres	Hradec Králové, Jičín
Počet dotčených obcí s rozšířenou působností	obce	Nový Bydžov, Hradec Králové, Jičín
Územně statistická jednotka NUTS II		Severovýchod
Počet katastrů	počet	62
Kraj (jednotka NUTS III)		Královéhradecký
Vzdálenost do hlavního města – Praha	km	cca 75km
Spádovost do většího centra	km	Hradec Králové cca 30 km
Počet obyvatel k 1. 1. 2015	obyvatel	27 113
Hustota obyvatel	obyv./km ²	83

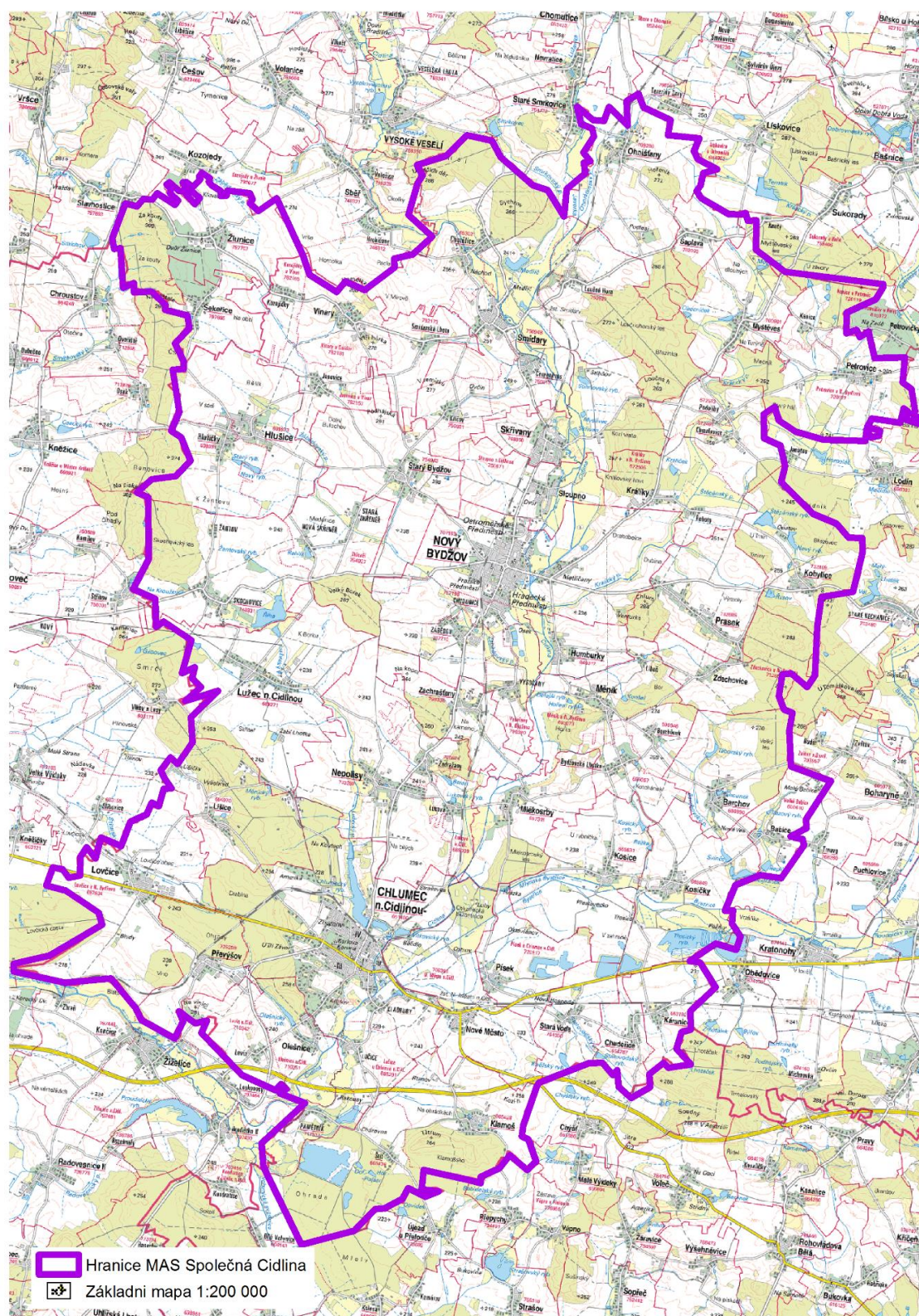
Zdroj: ČSÚ

Celková hustota zalidnění je 84 obyvatel/km², území je osídleno poměrně řídce v porovnání s Královéhradeckým krajem (115 obyvatel/km²) a celostátním průměrem (130 obyvatel/km²).³

² Příloha č. 1

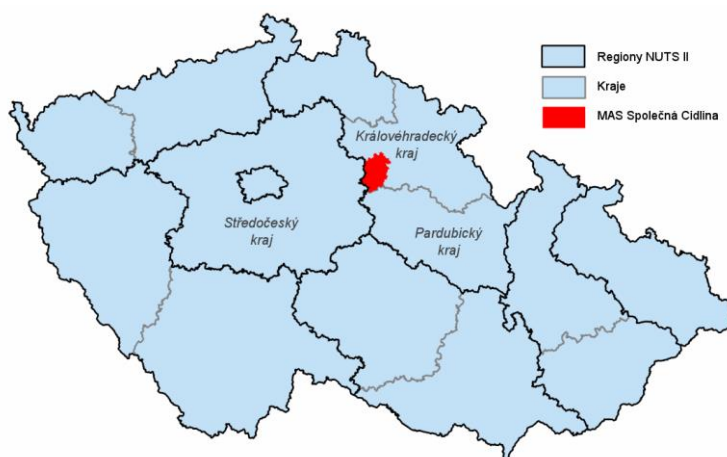
³ Příloha č. 2

Obrázek č. 2: Základní mapa regionu Společná CIDLINA



Zdroj: ČÚZK Geoportál, vlastní zpracování

Obrázek č. 3: Poloha MAS Společná CIDLINA v rámci ČR



Zdroj: vlastní zpracování

Obyvatelstvo

Společná CIDLINA má k 1. 1. 2015 celkem 27 113 obyvatel. Počet obyvatel má v regionu od roku 1991 do roku 2015, v porovnání s počtem obyvatel v ČR a Královéhradeckém kraji, stoupající charakter. Od roku 1991 počet obyvatel v regionu vzrostl o 2,3 %; v Královéhradeckém kraji naopak klesl o 0,3 % obyvatel.⁴

Index pohybu obyvatelstva⁵ ve dvou městech našeho regionu od roku 1961:

- Chlumeck nad Cidlinou: 102
- Nový Bydžov: 87

V Chlumci nad Cidlinou není pohyb obyvatelstva nijak výrazný, naopak v Novém Bydžově je úbytek obyvatel dost významný, na což může mít vliv vystěhovávání obyvatel do nových zástaveb rodinnými domky v okolních obcích. Saldo migrace 61.⁶

Z celkového počtu obyvatel žije 46 % ve dvou největších městech regionu, v Novém Bydžově a Chlumci nad Cidlinou. Jen čtyři obce přesahují počtem obyvatel hranici 1000 obyvatel.

Tabulka č. 3: Vývoj počtu obyvatel v regionu Společná CIDLINA za období 1961 – 2011

Rok	Počet obyvatel v regionu	Počet obyvatel v kraji	Počet obyvatel v ČR
1961	30 942	540 838	9 571 531
1970	28 569	540 337	9 807 697
1980	27 590	561 385	10 291 927
1991	26 046	552 809	10 302 215
2001	25 953	550 455	10 230 060
2011	26 690	555 683	10 562 214
2015	27 113	551 590	10 538 275

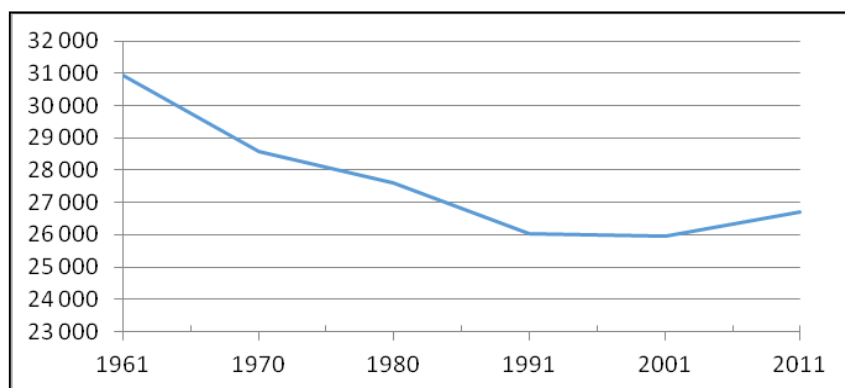
Zdroj: ČSÚ

⁴ Příloha č. 3

⁵ Podíl počtu obyvatel v současnosti k počtu obyvatel v roce 1961

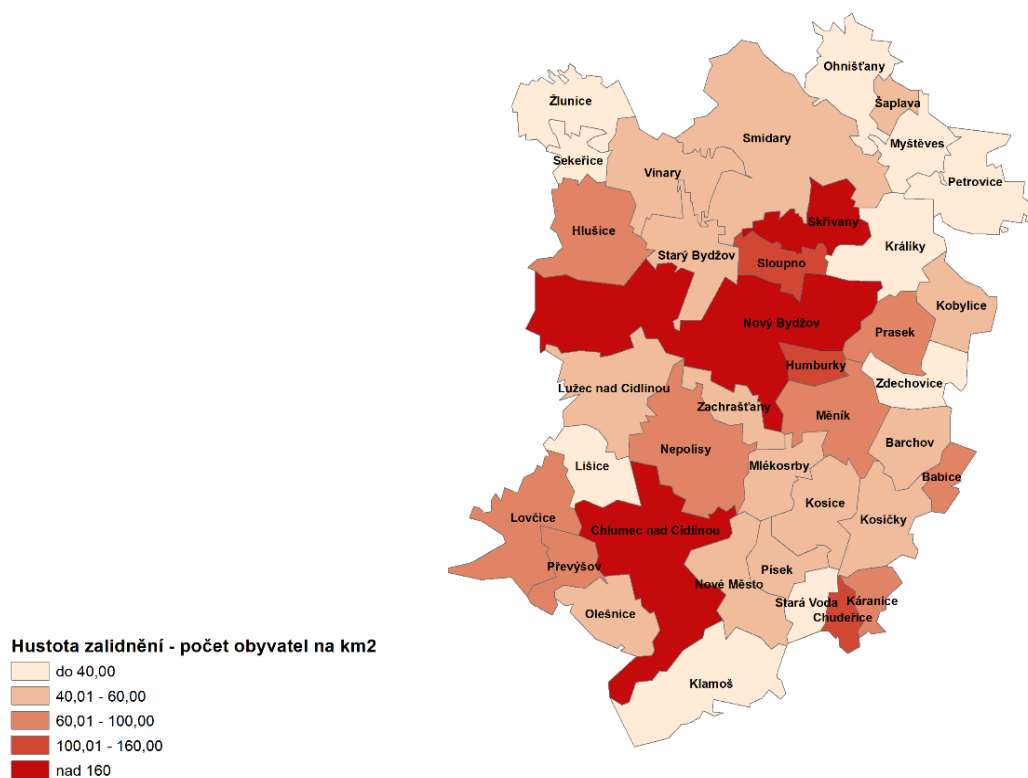
⁶ Příloha č. 4,5

Graf č. 2: Pohyb obyvatelstva v regionu MAS Společná CIDLINA od roku 1961 do roku 2011



Zdroj: ČSÚ

Obrázek č. 4: Hustota zalidnění v obcích regionu MAS Společná CIDLINA



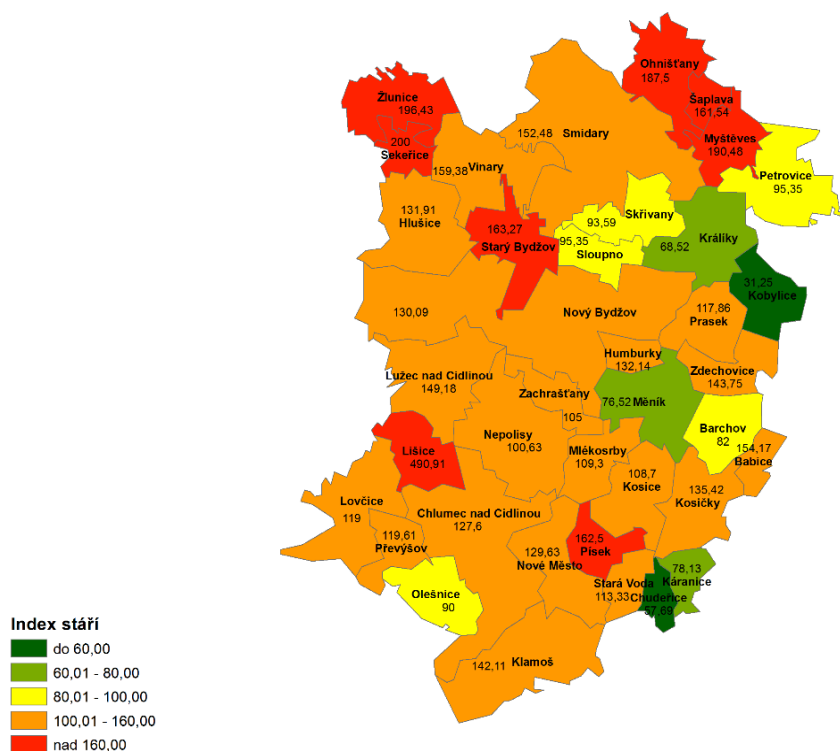
Zdroj: ČSÚ, vlastní zpracování

2.2.1 Skladba a pohyb obyvatelstva

Věková struktura v regionu je proti roku 2001 příznivější. Index stáří je sice v porovnání s ČR vyšší než činí průměr, ovšem v porovnání s rokem 2001 je poměr obyvatelstva v poproduktivním věku k dětské složce v populaci příznivější. Zároveň v regionu klesl podíl obyvatel v předproduktivním věku na 14 % (z 16,7 %) a poproduktivním věku na 14 % (z 19,9 %), zatímco podíl obyvatel v produktivním věku stoupl na 70 % (z 63,4 %). Původní předpoklad stárnutí obyvatelstva regionu je tedy pozvolnější, než se předpokládalo v roce 2007. Podíl mužů a žen v populaci je vyrovnaný, mírně převažují ženy, stejně jako v Královéhradeckém kraji.⁷

Dvě třetiny obcí vykazují nárůst obyvatel, jedno z hlavních sídelních center Nový Bydžov vykazuje úbytek občanů. Obce Lišice a Ohništany zaznamenaly nejen největší úbytek obyvatel, ale také největší pokles obydlených domů. Větší úbytek obyvatelstva je především v malých obcích (Babice, Kosičky, Králíky, Lišice, Převýšov, Sekeřice, Vinary, Žlunice). Obce Lišice a Ohništany zaznamenaly nejen největší úbytek obyvatel, ale také největší pokles obydlených domů.

Obrázek č. 5: Index stáří v obcích regionu MAS Společná CIDLINA k 1. 1. 2014



Zdroj: ČSÚ, vlastní zpracování

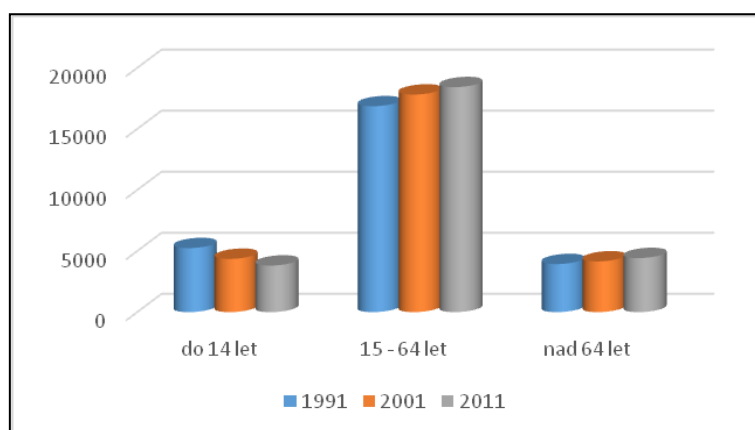
Tabulka č. 4: Vývoj indexu stáří v regionu MAS Společná CIDLINA v období 1991 - 2015⁸:

	Společná CIDLINA	Královéhradecký kraj	ČR
1991	75	66	
2001	121	89	119
2011	116	116	108
2015	127	126	117

Zdroj: ČSÚ

Srovnáním indexů stáří ve sledovaných letech dochází k růstu tohoto indexu ve všech sledovaných úrovních. Populace Společné CIDLINA, stejně jako v Královéhradeckém kraji, stárne a podíl obyvatel starších 64 let převažuje nad dětmi do 14 let.⁹

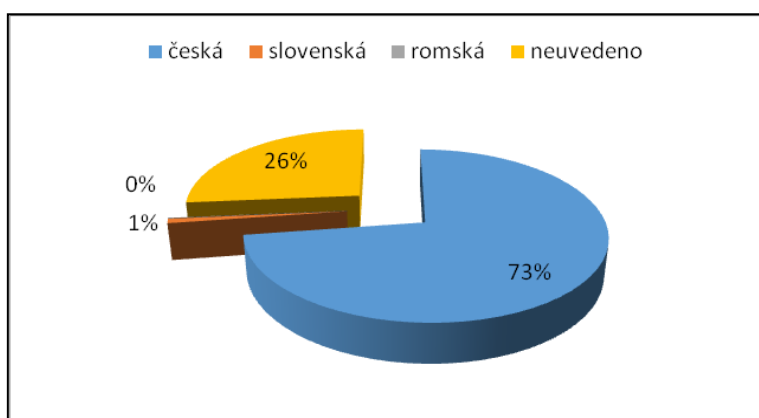
Graf č. 3: Věková struktura obyvatel regionu MAS Společná CIDLINA za období 1991 – 2011 [absolutní počty]



Zdroj: ČSÚ

V regionu Společné CIDLINY zcela převažuje česká národnost, další skupinou jsou Slováci. Nezanedbatelným ukazatelem je také vysoký počet obyvatel (26 %), kteří v cenzu 2011 neuvodili svoji národnost, nelze tedy objektivně zhodnotit strukturu.¹⁰

Graf č. 4: Národnostní složení obyvatelstva regionu MAS Společná CIDLINA v roce 2011



Zdroj: ČSÚ

⁸ Index stáří vyjadřuje, kolik je v populaci obyvatel ve věku 64 let a více na 100 dětí ve věku 0-14 let.

⁹ Příloha č. 7

¹⁰ Příloha č. 8

Z hlediska struktury **náboženského vyznání** na území Společné CIDLINY žije 3750 věřících a tvoří tak 13,9 % z celkového počtu obyvatel. Ve srovnání s rokem 2001 klesl poměr věřících z 25,8 %. Většina z věřících obyvatel se hlásí k Římskokatolické církvi, druhou nejvíce zastoupenou v regionu je Československá církev husitská.¹¹

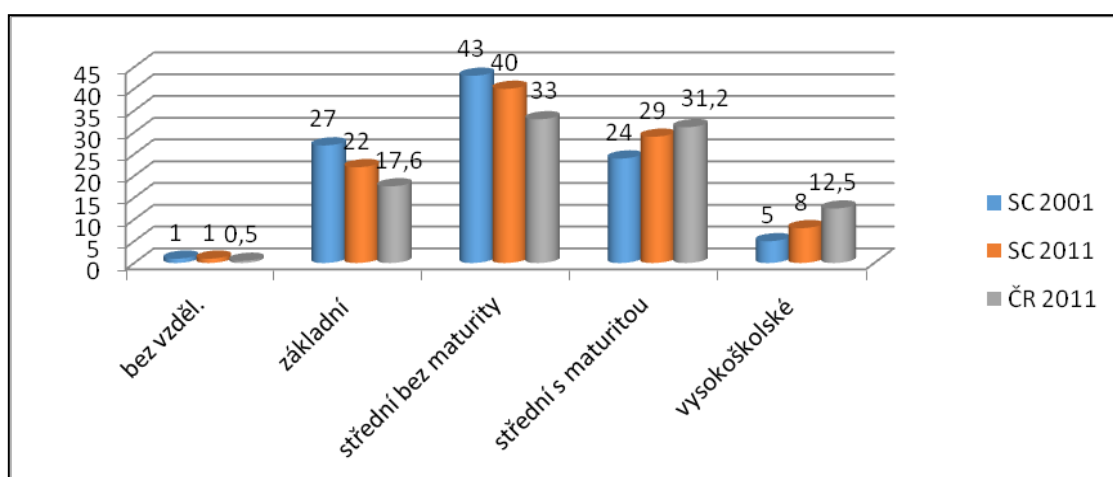
2.2.2 Vzdělanostní struktura

V regionu zcela převažují lidé vyučení (40 %) a lidé se středním vzděláním s maturitou (29 %). Srovnání úrovně vzdělání obyvatel v regionu Společné CIDLINY je v poslední dekádě příznivé. Počet obyvatel se základním vzděláním klesl o 5 %, bez maturity o 3 %. Počet obyvatel s maturitou stoupl o 5% a obyvatel s vysokoškolským vzděláním o 3 %.

V porovnání s celou Českou republikou je **vzdělanostní struktura obyvatelstva** ve sledovaném území nepříznivá, přesto se ve srovnání s rokem 2001 úroveň obyvatelstva Společné CIDLINY přiblížila více republikovému průměru. Největší rozdíl je u vysokoškolsky vzdělaných osob. Zatímco v rámci celé ČR dosáhlo tohoto vzdělání 12,5 % obyvatel starších 15 let, ve Společné CIDLINĚ je to o 4,5 %, méně, což tento region řadí mezi podprůměrné. V úrovni středního vzdělání s maturitou je rozdíl pouze 2 %.¹²

Nutné je tedy zvyšování kvalifikace obyvatelstva ⇒ Opatření 2.2.B: Zvyšování kvalifikace místní pracovní síly.

Graf č. 5: Vzdělanost obyvatelstva regionu MAS Společná CIDLINA v letech 2001 – 2011 [%]



Zdroj: ČSÚ

Vzdělávání, školství

Na území Společné CIDLINY se nachází 19 mateřských škol, především ve větších obcích, 6 základních škol s prvním stupněm, 8 základních škol s prvním a druhým stupněm (v Novém Bydžově, Chlumci nad Cidlinou, Hlušicích, Smidarech, Skřivanech), z toho 2 základní školy zahrnují školu praktickou a speciální, 2 základní umělecké školy, 3 střední školy a 1 vyšší odborná škola. V regionu se nenachází žádná jazyková škola, konzervatoř ani vysoká škola.¹³

¹¹ Příloha č. 9

¹² Příloha č. 10 - 12

¹³ Příloha č. 13

Školství má dlouholetou tradici především v Novém Bydžově. S výjimkou vysoké školy jsou ve městě zastoupeny všechny stupně škol, od předškolních zařízení, přes základní až po střední školy, ať už s všeobecným nebo odborným zaměřením, nechybí tu ani vyšší odborná škola. Rozmístění základních škol je ovlivněno poptávkou, která souvisí nejen s velikostí obce, ale také s regionální spádovostí škol v rámci sídelního systému.

Základní školy ve venkovských sídlech hrají významnou roli při stabilizaci celého osídlení. Přítomnost základní školy, ať už devítileté nebo „malotřídní“, má pro rozvoj venkovské obce nezastupitelný význam. Její případné zrušení snižuje atraktivitu obce pro mladé rodiny, pro něž je často neřešitelným problémem zajistit výuku dětí v sousední obci příp. nejbližším městě. Svojí roli sehrávají venkovské školy i při utváření duchovního a společenského klimatu v obci. Riziko rušení existujících venkovských škol je v s racionalizací celého systému školství a stárnutím populace velmi vysoké. S přihlédnutím k demografickému vývoji je zřejmé, že některé základní školy v regionu jsou v budoucnosti ohroženy uzavřením z důvodu nízkého počtu žáků.

To se týká především malotřídek v menších vesnických obcích, které již v současné době řeší problém nízkého počtu žáků spojováním jednotlivých ročníků. Nelze jednoznačně říci, že je spojování jednotlivých ročníků trendem vedoucím k likvidaci školy: vždy záleží na zřizovateli, zda bude podlimitní školu dotovat. U škol v regionu jsou to Hlušice, Skřivany, v brzké budoucnosti nejspíš i Smidary; z malotřídních škol jen Měnik. I školy s oběma stupni mají možnost spojovat třídy na prvním stupni.

Základní školy v regionu mají stále volnou kapacitu žáků (822 volných míst). Mateřské školy jsou naopak naplněny a v některých školkách jsou uděleny výjimky na zvýšení kapacity. Co se týče MŠ, v roce 2013 byla kapacita dostatečná (-9), ale v roce 2014 je již na Novobydžovsku cca 15 volných míst.¹⁴

Obě sídelní centra zabezpečují také činnost domů dětí a mládeže a dostatečnou nabídku volnočasových aktivit pro děti a mládež z celého regionu.

Udržení současného stavu předškolního a základního školství je nutné pro udržení ekonomicky aktivních obyvatel v regionu. Nedostatečné a mnohde zastaralé je zázemí mateřských a základních škol. Modernizace vzdělávacích institucí a inkluze je nutná pro rozvoj kvalitního vzdělávání všech skupin dětí a mládeže ⇒ Opatření 3.2.D: Udržení a zkvalitnění mateřských a základních škol

Nový Bydžov je centrem učňovského a středního školství. V regionu převažují lidé vyučení a lidé se středním vzděláním s maturitou, kteří zde nacházejí uplatnění. Pro další rozvoj je nutné **zachování stávající kapacity středního a učňovského školství a zvýšení spektra zaměření či oborů, eventuálně rekvalifikačních kurzů ⇒ 2.2.A: Podpora středního a učňovského školství a jeho provázání na trh práce**

Zdravotnictví a sociální péče

Ordinace pediatrů, praktických i specializovaných lékařů je soustředěna do obou měst regionu, které plní spádovou funkci se širším zázemím. Ambulantní ordinace praktických lékařů a odborných lékařů se zvýšila.¹⁵ Spádovost území je na zdravotnické zařízení Oblastní nemocnice Jičín a.s., které je problematicky dostupné. Další dostupnou zdravotní péči na lůžkových odděleních poskytuje Městská nemocnice Městec Králové.

¹⁴ Příloha č. 14

¹⁵ Příloha č. 15

Vysoce odbornou lékařskou péči poskytuje Fakultní nemocnice Hradec Králové. Lékáren je v regionu osm. V regionu působí také terénní zdravotní služba v dostatečné kapacitě. Záchraná zdravotnická služba vyjíždí ze základny v Novém Bydžově. Dopravní zdravotní službu zajišťuje v území jedna organizace jako podnikatelskou aktivitu.

Celková zdravotnická péče je podle současných republikových parametrů víceméně dostatečná, je však zapotřebí neustále dbát na **udržení její kvality a dostupnosti**. ⇒ **Opatření 3.2.A: Zlepšení lokální dostupnosti zdravotních služeb, 3.2.B: Zvýšení kvality a rozšíření spektra zdravotních služeb**

V regionu mají sídlo a působnost sociální služby typu pečovatelská služba, denní centrum, odlehčovací služba, nízkoprahové zařízení pro děti a mládež, domov pro seniory, domov pro zvláštní režim, domov pro osoby se zdravotním postižením, sociálně aktivizační služby pro rodiny s dětmi, tísňová péče. Vlastním šetřením bylo zjištěno, že evidovaný počet neuspokojených žadatelů v roce 2012 u pečovatelské služby je 2 -5 osob za rok. Většinou se jedná o zdravotní důvody žadatele nebo organizace neposkytuje službu, kterou klient žádá. U odlehčovací služby neuspokojí ročně až 30 žadatelů. V regionu není žádný azylový dům.¹⁶ **Nutné je zlepšování dostupnosti sociálních služeb, rozšiřování nabídky služeb, podpora vzniku komunitních center a terénních služeb** ⇒ **Opatření 3.2.C: Zlepšení lokální dostupnosti sociálních služeb**.

Ostatní služby, jejichž potřebnost je okrajová, jsou zajišťovány subjekty s krajskou nebo okresní působností. Problémem je zajištění jejich financování, zjišťování potřebnosti a efektivity.

Další služby sociální pomoci typu krizový byt, domy s pečovatelskou službou, asistenti prevence kriminality a sociální poradenství, které nepatří do systému sociálních služeb.¹⁷

Služby pro osoby s mentálním postižením zajišťuje Domov sociálních služeb ve Skřivanech a Ústav sociální péče pro mentálně postiženou mládež v Chotělicích (mimo region). Sociálně aktivizační služby pro rodiny s dětmi jsou poskytovány především romským rodinám s dětmi. Služby pro uživatele drog jsou zajišťovány Terénním programem o.s. Laxus, Hradec Králové a podpora rodin s dětmi v pěstounské péči o.p.s. Podzámčí Chlumeck nad Cidlinou. Na území regionu chybí služby typu azylové bydlení pro matky s dětmi a azylové bydlení pro muže. Dále kontaktní centrum pro uživatele drog, občanská poradenská střediska, psychoterapeutická a psychiatrická péče. Tyto služby jsou využívány v Hradci Králové a Jičíně, které svojí velikostí a širokou nabídkou poskytovaných služeb, potřeby klientů uspokojí.

Na základě podkladů z Úřadu práce ČR, pobočka Nový Bydžov, byly zjišťovány počty nejrůznějších sociálních dávek. Například v měsíci květnu 2014 bylo celkem vyplaceno na státní sociální péči 2 628 dávek, na hmotnou nouzi 338 dávek a na příspěvek na péči a dávky OZP 1679 dávek. V porovnání se stejně velkými regiony jsme v počtu vyplacených dávek v průměru. Přesto je nutné zabývat se v regionu otázkou sociálního začleňování.

Plánování sociálních a navazujících služeb provádí mikroregion Novobydžovsko. Chlumecko se tímto procesem nezabývá, ovšem trend financování sociálních služeb si tento proces vyžádá.

¹⁶ Příloha č. 16

¹⁷ Příloha č. 17

2.4.1 Sociální oblasti a komunity

Podle Analýzy sociálně vyloučených lokalit na území ČR 2015 jsou v regionu Společná CIDLINA definovány dvě vyloučené lokality – obě v Novém Bydžově. Tyto dvě sociálně vyloučené lokality nebudou prioritně řešeny CLLD, ale pouze individuálními projekty a v budoucnu i přihlášením se ke Koordinovanému přístupu SVL.

Výrazná je romská komunita v Novém Bydžově, Chlumci nad Cidlinou a Skřivanech. Nový Bydžov má zmapovány problémové lokality, kde se koncentrují lidé, u nichž lze identifikovat znaky spojené se sociálním vyloučením. Tato místa jsou okolními obyvateli negativně označována („špatná adresa“, „problémové místo“ apod.):

- U mlýna (odhadovaný počet obyvatel 20)
- J. Žižky 625 (odhadovaný počet obyvatel 24)
- Marka Bydžovského 1152 (odhadovaný počet obyvatel 14)
- B. Smetany 1466 (odhadovaný počet obyvatel 10)
- ČSA 1549 (odhadovaný počet obyvatel 17)
- Dukelská třída 974 (odhadovaný počet obyvatel 16).

Po sociálním napětí ve městě Nový Bydžov a následně nastaveném programu represivních a sociálních opatření v roce 2010 došlo v romské komunitě ke změnám. Klesl počet osob nahlášených k pobytu. Dle SLBD 2011 se k romské národnosti hlásí pouze 14 obyvatel a k slovenské 229, ale na základě Komunitního plánu Novobydžovska ze září 2013 je jen v Novém Bydžově 90 Romů.

Z tohoto plánu také vyplývá, že 91% romských domácností je zadluženo, ale polovina je schopna dluhy splácet pravidelně. Významně poklesly dluhy na nájemném a službách bydlení a to o více jak polovinu. Tento jev je nezpochybnitelně výsledkem sociální práce terénních pracovníků.¹⁸

Z klasických sociálních služeb preferují Romové terénní programy, nízkoprahové centrum pro děti a mládež, azylové domy, krizovou pomoc a pečovatelskou službu. Sociální služby preferované většinou společností jsou pro Romy okrajové. Z jiných služeb a forem pomoci jsou Romy zcela jednoznačně upřednostňovány veřejně prospěšné práce, sociální bydlení a pomoc agentur práce. Velmi využívaná je také Sociálně aktivizační služba pro rodiny s dětmi. Aktivity jsou zaměřené zejména na poradenství při vyhledávání zaměstnání, řešení zadlužení a jednání s různými institucemi. Dvě terénní pracovníce provádějí v rámci potřeby místní šetření v rodinách klientů, zaměřují se na situaci mladistvých a na prevenci. Pracovnice jsou v rámci organizace zařazené do Oddělení sociálních věcí MěÚ Nový Bydžov, takže plynule probíhá spolupráce s ostatními činnostmi sociální oblasti, zejména se sociálně-právní ochranou dětí a Komisí rady města pro rodinu a sociální věci. Činnost aktivity za uplynulá období byla zaměřena na uzavírání splátkových kalendářů na dluhy - zejména u poplatků Města, další významnou oblastí byla spolupráce na motivaci k úhradě místního poplatku za odpad a motivace k třídění. Osvědčenou je práce terénních pracovníků. Vzhledem k tomu, že denně probíhá práce s klienty v terénu, ztratila romská komunita svoji anonymitu. Vzrůstá míra spolupráce a vstřícnost řešit různé problémy.

¹⁸ Komunitní plán města Nový Bydžov, září 2013

Perifernost MAS je stanovena Analýzou sociálně vyloučených lokalit v ČR (květen 2015) hodnotou 0,97. Podle klasifikace regionů ze Strategie regionálního rozvoje ČR 2014 – 2020 se tímto region Společná CIDLINA řadí mezi nejperifernější obce ČR¹⁹. Pro udržitelnost a zlepšení stavu je nutné pokračovat v programech na podporu sociálně slabších skupin a romské komunity ⇒ **Opatření 3.1.A: Programy řešení situace sociálně problematických komunit.**

Život v obcích, vybavenost, služby

V posledních pěti letech zaznamenává region kulturní a sportovní rozvoj a to nejen výstavbou či rekonstrukcí sportovních a kulturních zařízení, ale také rozvojem spolkových aktivit. Sídlní města a některé obce vlastní přenosné stany, židle a stoly, které lze zapůjčit.

Nový Bydžov je jedním z „Věnných měst královských“. Pořádají se v něm majálesy, poutě a jiné akce. V oblasti kultury může region využít v sídelních centrech víceúčelových kulturních zařízení Jiráskova divadla v Novém Bydžově a Klicperova domu v Chlumci n. C. Služby nabízí také regionální knihovny, kulturní klub Mekka, Muzeum Loreta, Muzeum Nový Bydžov, zámek Karlova Koruna s exponáty zachycujícími historii rodu Kinských a jejich zálibu v lovu a chovu koní.

Významnou úlohu v obcích zaujímají i místní spolky a sdružení. Relativně vysoký počet těchto organizací svědčí o aktivitě a určité „zakořeněnosti“ místních obyvatel. Největší počet spolků a sdružení je v Novém Bydžově a Chlumci nad Cidlinou. Mezi nejvíce rozšířené patří Sbor dobrovolných hasičů, sportovní kluby, myslivecká sdružení, rybářská a chovatelská sdružení a poměrně rozšířené jsou i různé spolky žen. Tyto spolky pořádají zpravidla z minulosti oblíbené kulturní a sportovní akce jako poutě, posvícení, pálení čarodějnic, dětské dny, plesy apod.

Řada spolků žádá dotace u obcí a měst, obě sídelní centra vyčleňují každoročně finanční prostředky na grant pro podporu činnosti neziskových organizací, menší obce podporují spolky dle svých možností.²⁰

Další kulturní zařízení se nacházejí i ve většině ostatních obcí. Jedná se zejména o kulturní domy. Ve většině obcí je možné využít také služeb místní knihovny (34). Ve městech Chlumeck nad Cidlinou a Novém Bydžově je kino, divadlo a středisko pro volný čas dětí a mládeže.²¹

Důležitou roli ve všech obcích hraje sport. Velkou měrou přispívá k sociálnímu rozvoji. Ve většině obcí se nachází hřiště (55) s různým, větším či menším příslušenstvím. V regionu se nachází 5 stadionů, 22 tělocvičen a 5 koupališť či bazénů. Ve většině obcí je hřiště pro nejmenší děti. V řešeném území má nejrozsáhlejší sportovní zázemí opět město Nový Bydžov se zimním stadionem, dvěma fotbalovými hřišti a zrekonstruovaným koupalištěm a Chlumeck nad Cidlinou se Slavíčkovou halou, sportovním areálem pod sokolovnou, fotbalových hřištěm a zrekonstruovaným koupalištěm. V obci Myštěves je vybudováno golfové hřiště, v Měníku nové hřiště za školou, v Hlušicích je vybudován komplexní školní sportovní areál s víceúčelovými plochami s umělým povrchem.²² Některé sportovní areály jsou v havarijním stavu a neodpovídají současným požadavkům. Následující období si vyžádá finanční prostředky na **udržení všech zrekonstruovaných zařízení** a další prostředky na opravy starých objektů. **Tyto sportovní a volnočasové areály bude nutné zrekonstruovat ⇒ Opatření 3.1.B: Podpora sportu a zlepšení zázemí pro pohybové aktivity.**

¹⁹ Hodnota 1 – nejvíce periferní, 2 – méně periferní, 3 – nejméně periferní

²⁰ Příloha č. 18

²¹ Příloha č. 19,20

²² Příloha č. 21

Celkem je v regionu 74 objektů evidovaných jako kulturní památka. Mimo jiné se na území nachází Vesnická památková zóna Libeň a Vysočany a Městská památková zóna Nový Bydžov. Zajímavostí je naučná stezka Dr. Vojtěcha ve Skřivanech.²³ V regionu není žádná národní kulturní památka. Většina obcí má na svém území stavby zahrnuté v registru kulturních památek NPÚ (drobné sakrální stavby, zvoničky, kostely, apod.). **Toto kulturní dědictví je stále v mnoha případech ve špatném stavu a je nutná investice do obnovy ⇒ Opatření 5.2.B: Rekonstrukce sakrálních staveb a kulturně historických památek.**

V regionu se nachází celkem 14 památných stromů, z nichž nejznámější je dub Václava Vojtěcha u Skřivan který se v roce 2006 umístil na 3. místě v anketě Strom roku.²⁴ Vojtěchův dub je 400 let starý, dosahuje výšky 30 m v obvodu má 690 cm a dostal se mezi finalisty soutěže Krásný a statný, více než 400 let starý dub stojí kousek pod hájovnou, kde se narodil v roce 1901 Václav Vojtěch - polární badatel.

Všechny obce zajišťují péči o hřbitovy, dvě hlavní sídelní centra zabezpečují, ve spolupráci s komerčními pohřebními službami, obřady ve smutečních síních.

Region je z hlediska občanské vybavenosti z větší části soběstačný. Téměř ve všech obcích je zajištěn základní nákup potravin. Znovu se objevily i mobilní prodejny potravin. V sídelních centrech jsou k dispozici supermarkety (5) a specializované obchody s různými druhy dalšího sortimentu.

Obě města mají městskou policii, 11 poboček bank a pojišťoven. **V 15 obcích regionu jsou pobočky České pošty a nadále hrozí jejich rušení ze strany České pošty s. p. ⇒ Opatření 3.2.E: Udržení sítě pošt.**

V sídelních centrech regionu jsou pobočky Úřadu práce, které zajišťují služby aktivní politiky zaměstnanosti, veřejné služby, dávky soc. podpory, dávky pomoci v hmotné nouzi, dávky soc. služeb.

Služby veřejné správy zajišťují oba městské úřady a obecní úřady jednotlivých obcí. Pro obvod Chlumce nad Cidlinou, vyjma služeb zajišťovaných pobočkou úřadu práce v Novém Bydžově, jsou služby obce III. typu pro občany zajišťovány Magistrátem Hradec Králové. Z celkově 38 obcí je celkem 29 obcí s počtem obyvatel do 500 (76%). **Pouze 6 starostů (16%) je uvolněných pro výkon funkce. Nárůst legislativy je pro obce velkou zátěží ⇒ Opatření 2.1.C: Otevřená a efektivní veřejná správa.**

Ostatní služby pro obyvatelstvo jako jsou například holičství a kadeřnictví, pedikúra, manikúra, masáže, pohostinství, ubytovací služby, IT služby, prodejny, opravy spotřebičů a automobilů jsou zajišťovány živnostníky a přirozeně reflektují poptávku regionu a ekonomickou situaci obyvatel. Restaurací, pohostinství a občerstvení je v regionu také dostatek. V centrech Chlumec nad Cidlinou a Nový Bydžov je značná síť restaurací. V regionu převažují lidé vyučení a s maturitou, stoupl podíl obyvatel v produktivním věku, je tedy žádoucí podpora drobného podnikání. Drobné služby pro obyvatelstvo jsou také zajištěny a s velmi krátkou dojezdovou vzdáleností je tak pokryto celé území.²⁵

²³ Příloha č. 22

²⁴ Příloha č. 23

²⁵ Příloha č. 24 - 27

Zeleň v našich obcích a městech představuje rozsáhlé plochy, o které se starají převážně technické úseky obcí a měst. Péče o ni představuje pravidelné sekání trávy, výsadbu, prořezy a kácení stromů, úklid listí, výsadba a údržba květin, ochranu proti plísním a škůdcům chemickým postřikem. Přes omezené finanční zdroje se daří veřejnou zeleň udržovat na dobré úrovni. **V blízké budoucnosti bude na mnohých místech nutná regenerace této zeleně ⇒ Opatření 5.2.A: Regenerace veřejných prostranství ve městech a obcích**

Bydlení

Rozvoj kvalitního a dostupného bydlení je ovlivněno celou řadou faktorů. Mezi základní faktory zcela jistě patří demografický vývoj (počet a struktura obyvatelstva) a další ukazatele, jako je ekonomický rozvoj a atraktivita regionu, rozvoj ekonomiky regionu, kupní síla obyvatelstva, míra nezaměstnanosti, dopravní podmínky (kvalita a dostupnost dopravního propojení s hospodářsko-dopravními centry). Důležitou roli hraje také kvalita životního prostředí. Jedná se o ukazatele, které občané vnímají a hodnotí v okamžiku, kdy se rozhodují o své bytové situaci. Hodnota těchto indikátorů by měla směřovat ke zvyšování kvality života občanů a k dosažení jejich kvalitního životního stylu.

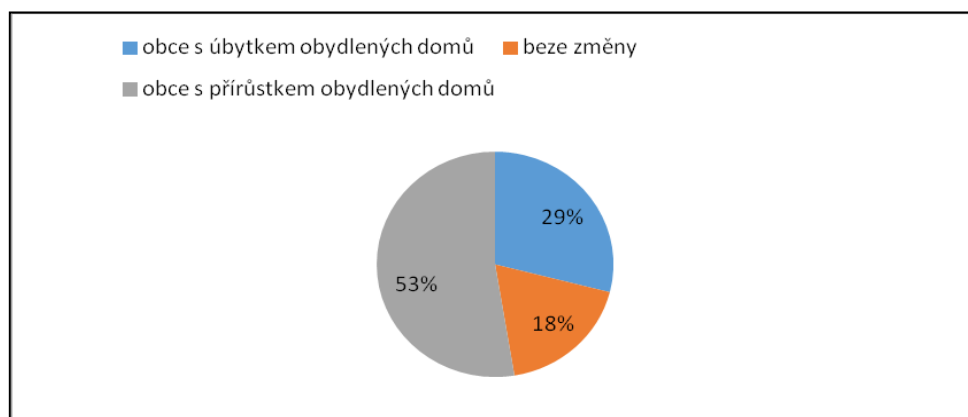
Poslední sčítání lidu, domů a bytů bylo provedeno v roce 2011. Základním ukazatelem pro atraktivitu regionu pro bydlení je podíl obydlených domů. Nejvíce obydlenými obcemi jsou Chudeřice, Humburky, Nové Město a Káranice. Naopak nejméně obydlenými obcemi jsou Sekeřice, Zachrašťany, Myštěves a Lišice.

Největší úbytek obydlených domů vykazují obce Šaplava, Kosice, Ohnišťany, Lišice a Králíky. Naopak největší nárůst obydlených domů vykazují obce Starý Bydžov, Zdechovice, Humburky a Převýšov.²⁶

Průměrná obydlenost domů v regionu v roce 2011 činila 75,37%. To je o 0,3% méně než před deseti lety. Ve srovnání s průměrem obydlení v ČR je region podprůměrný, republikový průměr činí 83,41 a v posledním desetiletí se zvedl o 0,6%. Celkově tedy dochází k pozvolnému úbytku obydlených domů.

Dvě třetiny obcí vykazují nárůst obyvatel, jedno z hlavních sídelních center Nový Bydžov vykazuje **úbytek občanů**. Obce Lišice a Ohnišťany zaznamenaly nejen největší úbytek obyvatel, ale také největší **pokles počtu obydlených domů ⇒ Opatření 4.1.A: Regenerace bytového fondu**

Graf č. 6: Obydlenost domů v obcích MAS Společná CIDLINA (porovnání roku 2001 a 2011)



Zdroj: ČSÚ

Dle námi zjištěných informací se na území regionu Společná CIDLINA nenachází žádné sociální byty, které by splňovaly podmínky sociálního bydlení, a reagovaly by na okamžitou sociální potřebu rodin či jiných cílových skupin. Město Nový Bydžov ve spolupráci s Duha o.p.s. zřizují jeden krizový byt, který je primárně určen obětem domácího násilí či ženám s dětmi na velmi krátkou dobu a pouze občanům ze správního území NB.

Na základě vývoje socioekonomické situace v regionu vzniká potřeba zabývat se nízkonákladovým bydlením, eventuálně sociálním bydlením a to zejména v sídelních centrech Nový Bydžov a Chlumec n. C. ⇒ Opatření 4.1.B: Budování nízkonákladového bydlení.

Turistický ruch

Region Společná CIDLINA patří do Turistické oblasti Hradecko, která rozlohou odpovídá bývalému okresu Hradec Králové (875 km²). Důležitým faktorem pro tuto oblast je dopravní napojení na hlavní město Praha (dálnice D11), což je pozitivním signálem pro investory, ale i pro turisty, kteří po návštěvě Prahy chtějí prožít další dny v regionech České republiky.

Na Hradecku hraje cestovní ruch spíše doplňkovou funkci, i když význam cestovního ruchu neustále stoupá. Infrastruktura se tak váže především k Hradci Králové jako velkému městu a plní spíše rekreační funkci či se lokalizuje v blízkosti několika významných turistických lokalit.

Region Společná CIDLINA nijak nevybočuje z charakteristiky Turistické oblasti Hradecko, ale několik zajímavých míst k návštěvě se zde najde:

Perla baroka - zámek Karlova Koruna, který půdorysem připomíná tvar královské koruny. Architektem zámku je proslulý stavitel Jan Santini Aichel, v současné době je zámek ve vlastnictví bratrů Pia a Giovanniho Kinských del Borgo a ožívá řadou kulturních a společenských akcí během celé turistické sezony.

V Novém Bydžově se nachází třetí nejstarší židovský hřbitov (více než 1.400 náhrobků) založený v roce 1520. Dominantou města je novogotická radnice a zajímavé čtvercové náměstí.

Ač není region výrazně zajímavou turistickou atrakcí, tak disponuje dostatečným počtem (spíše průměrných) ubytovacích kapacit. V regionu je velký moderní kemp na koupališti v Chlumci n. C.

V regionu fungují celkem 3 informační centra:

- Informační centrum Chlumec nad Cidlinou, Klicperovo nám. 55/I, knihovna@chlumecnc.cz
- Informační centrum – MĚK Nový Bydžov, Husova 1370, knihovna@novybydzov.cz
- Informační centrum - Obecní úřad Nepolisy, 75, nepolisy@volny.cz.

Prezentace regionu se v posledních letech zlepšila hlavně díky realizovanému projektu Regionální informační centrum Společné CIDLINY a to především vytvořením portálu o potenciálu regionu v oblasti cestovního ruchu, volnočasových a kulturních aktivit <http://www.portalcidlina.cz>.

Propagace regionu se zlepšila, služby v oblasti pohostinství se zdají pro region dostačující. Ubytovací kapacita regionu je spíše nižší kategorie. V regionu se nenachází žádný kvalitnější hotel, případně wellness centrum. Dostačující se zdá být i zázemí pro sportovní a volnočasové aktivity. K řešení se nabízí **společná prezentace regionu a zlepšení ubytovacích služeb ⇒ Opatření 1.1.D: Tvorba produktů cestovního ruchu.**

2.1.1. Ekoturistické farmy

Žehuňská obora je příkladem agroturistiky provozované na území mikroregionu Cidlina. Obora se nachází v katastru obce Lovčice, okr. Hradec Králové a dále na území sousedního okresu Nymburk. Hlavní činností obory je chov dančí a mufloní zvěře. Obora byla založena v 16. století rodem Kinských. Do současné doby je plně funkční na výměře 660 ha.

Lesní komplex je ideálním místem pro rodiny a milovníky myslivosti, kteří vyhledávají klidné prostředí v nádherné přírodě. Po vzájemné dohodě s odborníkem nebo mysliveckým referentem zde mají návštěvníci možnost odstřelu mufloní nebo dančí zvěře, jejíž trofeje dosahují značných hodnot. Součástí oploceného objektu je hotel „Obora“, který nabízí celoroční ubytování s příslušenstvím, s možností stravování se přímo v prostorách hotelu. V Žehuňské oboře je k dispozici návštěvníkům fotbalové, tenisové hřiště a sauna. Návštěvníkům obory se dále nabízí využití volného času návštěvou zámku Karlova Koruna v Chlumci nad Cidlinou, veřejného koupaliště, hřebčína v Kladrubech případně prohlídkou jiných památek regionu.

Další menší farmou je Ekofarma Alwin v Chlumci na Cidlinou. Ta nabízí možnost strávení volného času u lesa zapojením se do činností spojených s chovem koní, ovcí, koz a dalšího drobného zvířectva.

Doprava

Region Společná CIDLINA se nachází v rovinaté oblasti východních Čech v jihozápadní části Královéhradeckého kraje v okolí měst Chlumeck nad Cidlinou a Nový Bydžov, která plní funkci přirozených spádových center regionu. Díky dostavbě a napojení na dálnici D11 se stal region snadno dostupným ze všech blízkých i vzdálených koutů České republiky. Hustá síť místních komunikací navazuje na důležité dopravní tepny (silniční i železniční), které region spojují s celou Evropou. Letecky lze využít nedaleké mezinárodní letiště v Pardubicích.

2.1.2. Silniční síť

Systém dopravních komunikací v regionu Společné CIDLINY je tvořen relativně hustou sítí. Hlavní pozemní komunikace nadregionálního významu protíná Chlumecko, Novobydžovsku se vyhýbá. Napojení Novobydžovska na vyšší regionální centra zajišťuje silnice I. třídy I/11. Pro celé území Společné CIDLINY je významná dálnice D11, v současné době je těžká nákladní doprava odkloněna do jednoho pruhu dálnice. Vzdálenost sjezdu na dálnici od kruhového objezdu při vjezdu do Chlumce nad Cidlinou od Prahy je 4 km.

Silniční síť Společné CIDLINY zahrnuje, mimo Chlumecko protínající E 67, pouze silnice II. a III. třídy a místní komunikace. Systém komunikací II. třídy má dva dopravní uzly, část se paprskovitě sbíhá v Novém Bydžově, část v Chlumci n. C. Sekundárně významnou křižovatkou pozemních komunikací v řešeném území je obec Smidary. 16 obcí Společné CIDLINY je dostupných po silnicích II. třídy, ostatní se nachází pouze na komunikacích III. třídy.

Na území Společné CIDLINY je 386 km komunikací místních a I. až III. třídy. Ve srovnání s údaji o relativní délce silnic na 1 obyvatele ČR a Královéhradeckého kraje, je silniční síť Společné CIDLINY výrazně nadprůměrná, o více jak 100 %.

Tabulka č. 5: Relativní délka silnic regionu MAS Společná CIDLINA – srovnání [m/obyv.]

Česká republika	Královéhradecký kraj	Společná CIDLINA
5,43	6,86	14,94

Zdroj: ČSU, Technické útvary MÚ a Správa a údržba silnic Nové Město a Nový Bydžov

Hustota pokrytí silnicemi (m/km²) má také výrazný vliv na uspokojování potřeb obyvatelstva z hlediska dopravy, zejména obyvatelstva venkovských oblastí a na rozvoj ekonomiky a podnikání v území. Ve srovnání s průměrem ČR a KHK je má území Společné CIDLINY výrazně vyšší hustotu silnic (o 56 %).

Tabulka č. 6: Hustota pokrytí území regionu MAS Společná CIDLINA silnicemi – srovnání [m/km²]

Česká republika	Královéhradecký kraj	Společná Cidlina
702	789	1232

Zdroj: ČSU, Technické útvary MÚ a Správa a údržba silnic Nové Město a Nový Bydžov

Stav silniční sítě je v regionu ve velmi špatném, spíše havarijním stavu. Udržovány jsou spíše komunikace II. a III. třídy. Ve špatném stavu a mnohde i chybějící, je navazující infrastruktura (chodníky, přechody, semaforey, parkovací místa) ⇒ Opatření 5.1.A: Rekonstrukce silniční infrastruktury, 5.1.D: Budování a modernizace parkovacích kapacit.

2.1.3. Železniční síť

Železniční trať protíná území Novobydžovska v severojižním směru, významný železniční uzel mezinárodního významu je v Chlumci n. C.

Železniční trať probíhající Novobydžovskem je součástí traťového úseku 040 – Chlumeck nad Cidlinou – Trutnov. Jedná se o jednokolejnou regionální trať, na které se ve sledovaném území nachází celkem 6 zastávek pro osobní dopravu. Uvedená trať patří v rámci osobní přepravy mezi rychlíkové tratě, frekvence rychlíkových spojů je ovšem nízká, jedná se o 4 rychlíkové spoje, ostatních 16 spojů je osobních, ovšem 50% obsluhuje pouze polovinu území na trati nebo je zrychlená a nezastavuje na všech zastávkách.

Z hlediska železniční dopravy je Chlumecko také ve výhodě, jde o významný železniční uzel tratě mezinárodního významu 020 – Praha – Choceň, tratí regionálního významu 040 Chlumeck n.C. – Trutnov a 062 - Chlumeck n.C – Křinec. Zastávek na těchto železničních tratích využívá pouze 5 obcí Chlumecka. Významný je soulad spojů na tratích 020 a 040, kdy lze k dopravě do Hradce Králové a do Prahy využít 25 spojů, z toho je 13 rychlíkových. Využití těchto spojů umožňuje dopravu do Hradce Králové během jedné hodiny.

2.8.3 Místní přeprava

Veřejnou osobní přepravu zajišťuje v celém regionu Společné CIDLINY kombinace autobusové a železniční přepravy, z hlediska obcí je významnější autobusová přeprava. **Frekvence spojů mezi centry regionu a ostatními obcemi je klesající a je nutné její zachování ⇒ Opatření 5.1.C: Rozšíření, udržení a zkvalitnění sítě veřejné dopravy.**

2.1.4. Cyklostezky, cyklotrasy a stezky pro pěší

V regionu se nenachází žádné cyklostezky. V některé části regionu chybí i základní prvky bezpečnosti pro pěší. **V současné době je zpracovávána studie na propojení měst Chlumeck nad Cidlinou a Nový Bydžov. Na tuto cyklostezku by bylo vhodné navázat další a propojit tak celý region cyklostezkami a stezkami pro pěší se základními prvky bezpečnosti a zvýšit tím pěší a cyklistickou dopravu do škol a zaměstnání ⇒ Opatření 5.1.B: Budování cyklostezek a infrastruktury pro chodce.**

Cykloturistika je v regionu velmi rozšířena, cyklotrasy jsou charakterizovány jako evropské, neregionální, regionální a místní, neboť jsou součástí základní páteřní sítě cyklotras Královéhradeckého kraje, navazující na Labskou trasu, Žitavskou cyklotrasu a na cyklotrasy v okolních regionech. Regionální a místní trasy doplňují páteřní síť do plně funkčního celku. Každý vyznavač cykloturistiky zde může najít to, co má na jízdě na kole nejraději, neboť cyklotrasy jsou rozděleny z hlediska technické náročnosti (sjízdnost dle druhu komunikace a jejího stavu), fyzické náročnosti (kombinace technického hlediska, převýšení a sklonu terénu) a nároků na druh jízdního kola. Celá síť cyklotras umožňuje svým uživatelům volbu různě dlouhých a různě náročných okruhů pro cykloturistické výlety v celkové délce 337 km.

Technická infrastruktura

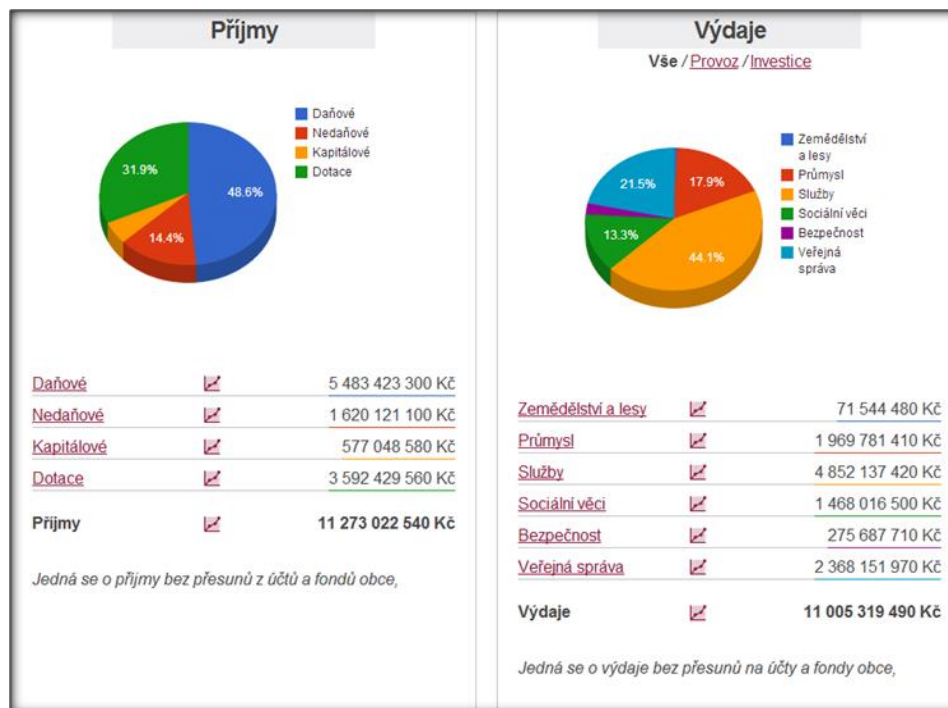
Dobrá vybavenost technickou infrastrukturou je jednou ze základních podmínek rozvoje obce. V ČR je vybavenost obcí základními sítěmi technické infrastruktury (tj. vodovod, kanalizace, plyn) značně rozdílná. Obecně však lze říci, že se zlepšuje a pokrývá stále větší prostor. Závisí především na velikosti obce, jejím rozpočtu případně přírodních podmínkách. Ve srovnání s celorepublikovou úrovní jsou obce regionu vybaveny jednotlivými druhy technické infrastruktury rozdílně. Výborná situace je v napojení obcí na plyn, kde je připojeno 100 % obcí (v ČR je to cca 60 % a v Královéhradeckém kraji cca 78 %). V napojení na veřejný vodovod je na tom region také výborně – 100 % (v ČR 84 %). Splašková kanalizace a čistírny odpadních vod jsou však pouze v 37 % obcí (v ČR 84 %). Všechny ostatní obce mají pouze dešťovou kanalizaci.²⁷ Technická infrastruktura v oblasti plynu a veřejného vodovodu je výborná. **Nutné je zlepšení problému čištění odpadních vod.** Toto se jeví jako priorita a finanční náklady na dobudování této infrastruktury budou činit největší položku v rozvoji regionu ⇒ Opatření 5.3.E: Budování napojení na kanalizaci a čistírny odpadních vod

²⁷ Příloha č. 29

Hospodaření obcí

Příjmy obcí se skládají z daňových, nedaňových, kapitálových zdrojů a dotací. Největší podíl mají daňové příjmy, téměř 32% příjmů je tvořeno dotacemi.

Graf č. 7: Příjmy a výdaje v Královéhradeckém kraji 2011

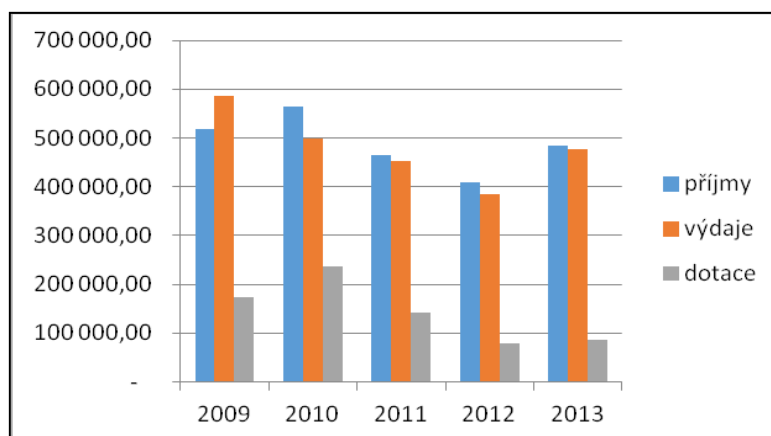


Zdroj: <http://www.rozpocetobce.cz/souhrne-rozpocety/kralovehradecky-kraj>

2.1.5. Daňová výtěžnost, ekonomika obcí

Největší podíl příjmů obcí tvoří daňové příjmy. Měštům a větším obcím do rozpočtu plynou ještě příjmy z hospodářské činnosti. Velkou část veřejných rozpočtů tvoří dotace. Podíl dotací na celkových příjmech regionu ukazují následující grafy.

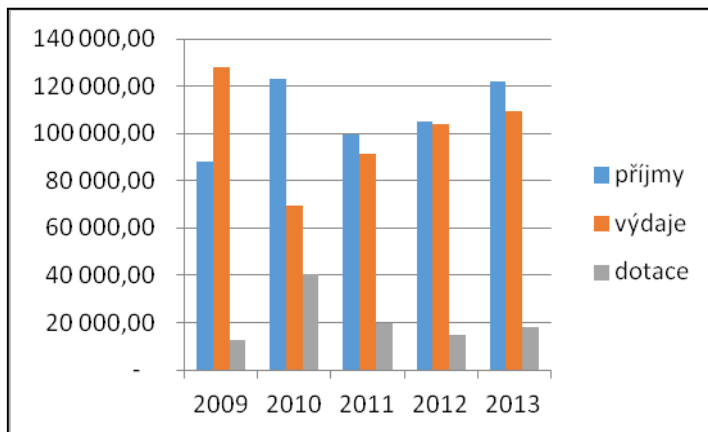
Graf č. 8: Rozložení příjmů, výdajů a dotací obcí regionu MAS Společná CIDLINA v letech 2009 – 2013



Zdroj: <http://www.rozpocetobce.cz/>

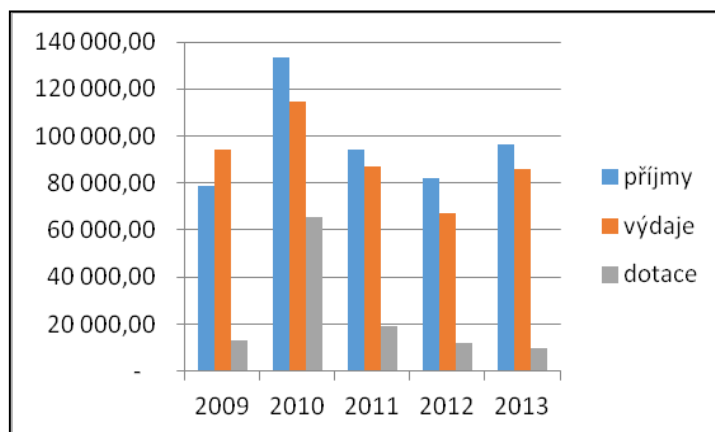
Celkové obecní příjmy v regionu činí cca kolem 500 mil. Kč. Největší podíl na příjmech v regionu mají samozřejmě města Nový Bydžov cca 200 mil. Kč ročně (40 % z celkových příjmů) a Chlumeck nad Cidlinou cca 100 mil. Kč ročně (20 % z celkových příjmů).

Graf 9: Rozložení příjmů, výdajů a dotací obcí regionu MAS Společná CIDLINA do 500 obyvatel.



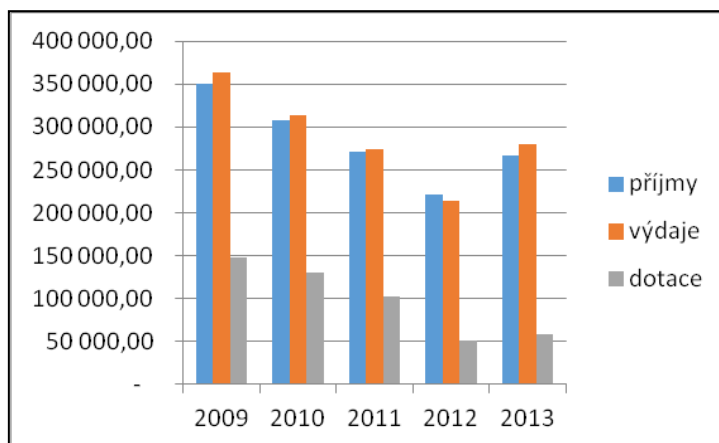
Zdroj: <http://www.rozpocetobce.cz/>

Graf 10: Rozložení příjmů, výdajů a dotací obcí regionu MAS Společná CIDLINA nad 500 obyvatel.



Zdroj: <http://www.rozpocetobce.cz/>

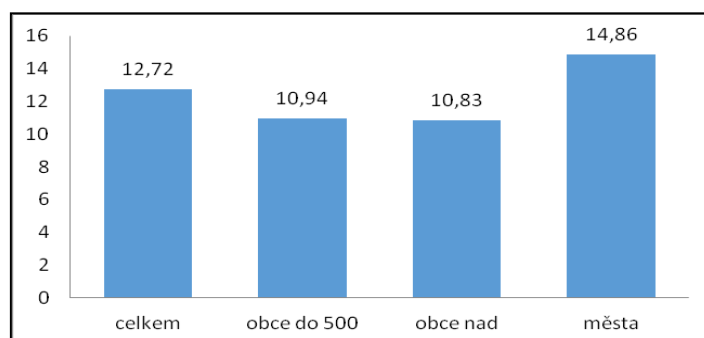
Graf 11: Rozložení příjmů, výdajů a dotací měst regionu MAS Společná CIDLINA



Zdroj: <http://www.rozpocetobce.cz/>

Průměrný příjem na obyvatele za posledních 5 let činí 12 337,- Kč za rok.

Graf 12: Průměrné příjmy na obyvatele v obcích regionu MAS Společná CIDLINA



Zdroj: <http://www.rozpocetobce.cz/>

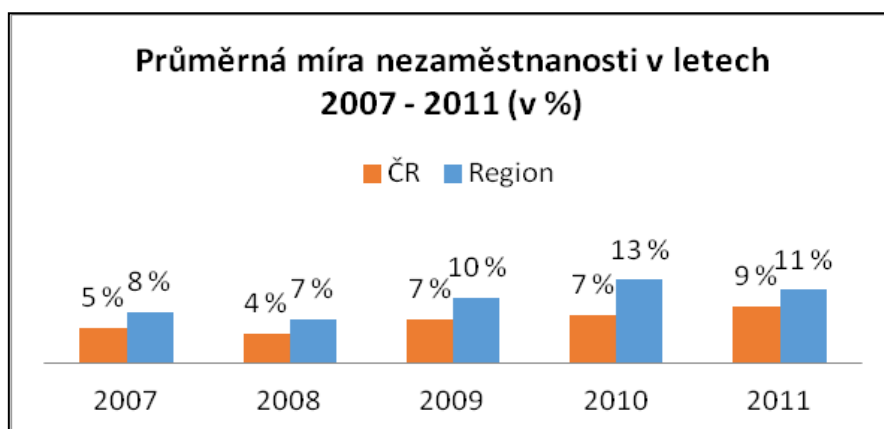
Přehled příjmů a výdajů v tisících Kč jednotlivých obcí za posledních 5 let je uveden v příloze.²⁸

2.1.6. Trh práce (podnikání, výroba, zaměstnanost)

Nejdůležitějším indikátorem situace na trhu práce je míra nezaměstnanosti. Ta je také jedním ze základních kritérií, kterými se vymezují problémové regiony. Je nutné podotknout, že určitá míra nezaměstnanosti je v tržní ekonomice potřebná, avšak příliš vysoká úroveň je zdrojem sociální i ekonomické nestability.

Vývoj míry nezaměstnanosti v našem regionu v období 2007 - 2011 je odlišný od celorepublikového trendu a vyvíjí se negativně. Téměř ve všech letech je vzhledem k celé ČR o více jak 2,5 % vyšší. Největší rozdíl nastal v roce 2010, kdy dosahoval 5,5%. Proti prvnímu roku (rok 2007) došlo k nárůstu míry nezaměstnanosti v regionu o 3,5%. V roce 2008 došlo k celorepublikovému poklesu míry nezaměstnanosti, v následujících letech opět nastal negativní trend. V roce 2011 je míra nezaměstnanosti na 11,18% což je stále o 3 % více než průměr Královéhradeckého kraje.²⁹

Graf č. 13: Porovnání míry nezaměstnanosti regionu MAS Společná CIDLINA k ČR v letech 2007 – 2011 (v %)



Zdroj: ČSÚ

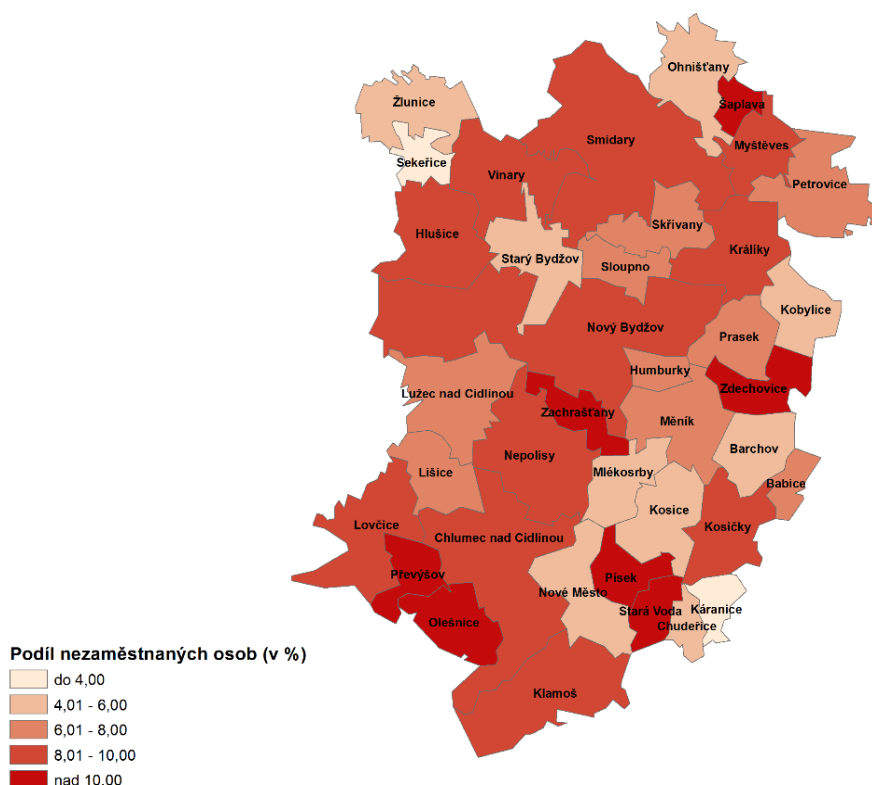
²⁸ Příloha č. 30

²⁹ Příloha č. 31 - 33

Na základě dohody Ministerstva práce a sociálních věcí (MPSV) s ČSÚ se v roce 2013 začal využívat nový ukazatel s názvem „Podíl nezaměstnaných osob“, který vyjadřuje podíl registrovaných dosažitelných uchazečů o zaměstnání ve věku 15 – 64 let ze všech obyvatel ve věku 15 - 64 let. Tento ukazatel nahradil dříve zveřejňovanou míru registrované nezaměstnanosti, která poměřovala všechny dosažitelné uchazeče o zaměstnání pouze k ekonomicky aktivním osobám z posledního dostupného SLDB.

V regionu je v roce 2014 celkem 1 486 uchazečů o zaměstnání. Proti roku 2013 je to pokles o 133 uchazečů. Největší podíl uchazečů tvoří uchazeči nad 50 let (27 %) a dlouhodobě nezaměstnaní (v roce 2013 je to 19 % s evidencí nad 24 měsíců, v roce 2014 je to 38 % s evidencí nad 12 měsíců)³⁰.

Obrázek č. 6: Podíl nezaměstnaných v regionu MAS Společná CIDLINA k 31. 12. 2013



Zdroj: ČSÚ, vlastní zpracování

Celkový podíl nezaměstnaných osob v regionu v roce 2013 činí 8,1 % a v roce 2014 7,6 %. Jde o klesající tendenci a nezaměstnanost se v regionu mírně snižuje³¹. Podíl nezaměstnaných proti Královéhradeckému kraji je stále vyšší. V porovnání s ČR je region průměrný. V porovnání s ČR je region průměrný.

³⁰ Příloha č. 34

³¹ Příloha č. 35

Tabulka č. 7: Podíl nezaměstnaných v regionu s porovnáním královéhradeckého kraje a ČR

	2013	2014
Společná CIDLINA	8,1 %	7,6 %
Královéhradecký kraj	7,3 %	6,3 %
ČR	8,2 %	7,4 %

Zdroj: ČSÚ

Ekonomicky aktivní obyvatelé v regionu tvoří 46 % celkového obyvatelstva. Z tohoto počtu je 7,6 % neumístěných uchazečů o zaměstnání. Nejvíce nezaměstnaných je v malých obcích. **Problém nezaměstnanosti se v regionu nedařilo dlouhodobě řešit. Pro zachování lepší situace z roku 2013 a 2014 je nutné se touto otázkou stále zabývat. Hrozba odchodu lidí z regionu z důvodu nedostatku pracovních příležitostí je nadále klíčovým problémem ⇒ Opatření 1.1.A: Podpora strategických investic, 1.1.B: Podpora vyspělých technologií a inovativního podnikání.**

2.1.7. Podnikatelská struktura

V regionu je k 1. 1. 2013 registrováno celkem 5 954 subjektů. Z toho pouze 3 639 (61 %) ekonomických subjektů se zjištěnou aktivitou. Nejvíce osob podniká ve stavebnictví (22 %), těžbě a průmyslu (18 %), zpracovatelském průmyslu (17 %) a velkoobchodě a maloobchodě (17 %). Z celkového počtu podnikajících subjektů je 76 % živnostníků. Z registrovaných subjektů se nejvíce podnikatelských subjektů se zaměřuje na vědecké a technické činnosti.³²

Z ekonomických subjektů se zjištěnou aktivitou je nejvíce drobných živnostníků a obchodních společností.

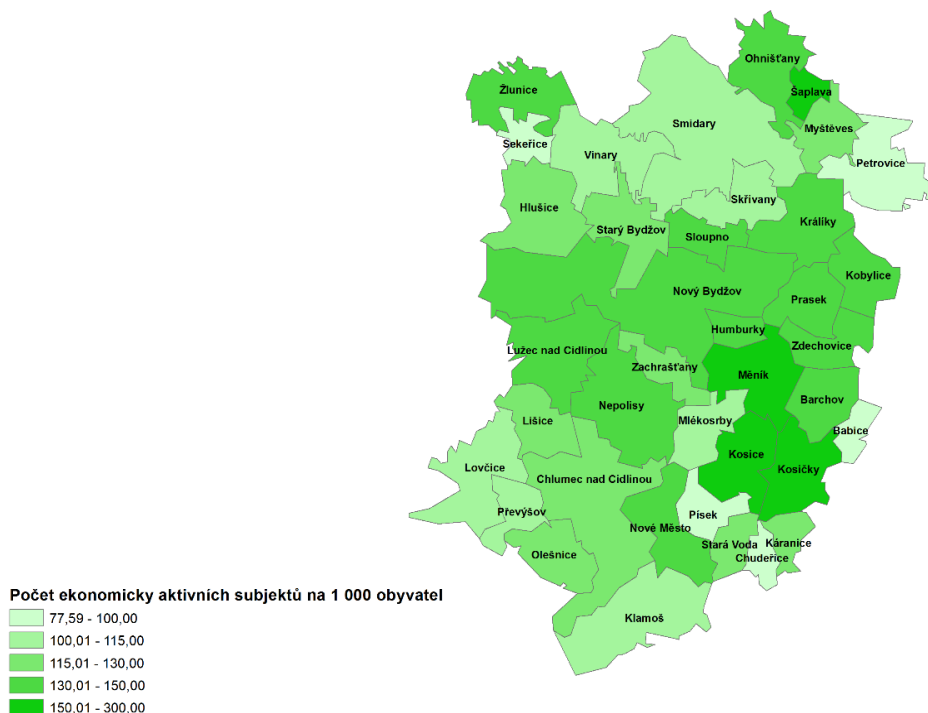
Tabulka č. 8: Porovnání typu ekonomických subjektů v letech 2012 a 2014

	2012	2014
Živnostníci	2 770	2 448
Obchodní společnosti	287	306
Svobodná povolání	140	321
Zemědělství podnikatelé	108	93
Státní podniky	40	41

Zdroj: ČSÚ

Značný pokles podnikajících subjektů je především z řad drobných živnostníků a zemědělců. **Podpora podnikání v regionu je důležitá pro jeho ekonomickou soběstačnost a může výrazně snížit nezaměstnanost v regionu ⇒ Opatření 1.1.C: Podpora podnikatelů a sociálního podnikání**

Obrázek č. 7: Počet ekonomicky aktivních subjektů na 1000 obyvatel v obcích regionu MAS Společná CIDLINA k 31. 12. 2013



Zdroj: RES, vlastní zpracování

Území regionu má venkovský charakter a především zánikem některých zemědělských podniků vzniklo **mnoho nevyužitých areálů a objektů, které chátrají**. Nachází se zde i pozemky vhodné pro rozvoj podnikání ⇒ **Opatření 5.3.A: Regenerace brownfields**. Jediná průmyslová zóna, která má kompletní inženýrské sítě, je v Novém Bydžově a to o celkové výměře 25,6 ha. Z toho 2/3 plochy jsou již zastavěny. Další připravená lokalita je v katastru obcí Chlumeck n. Cidlinou, Lišice a Nepolisy. Je to bývalý sklad Pohonných hmot Armády ČR. Celý areál má rozlohu 225 ha. Největší část areálu je zalesněna (70 %). V areálu se nachází vodní plocha – Měnický rybník o rozloze 2,7 ha, který není hospodářsky využíván. Areál je napojen na inženýrské sítě. V současné době není areál plně obsazen podnikatelskými subjekty. Dále je na území dalších menších 20 identifikovaných brownfields.³³

Nezisková sféra v regionu

Na území Společné CIDLINY je k 1. 7. 2010 celkem 206 registrovaných neziskových organizací. Neziskové organizace v tomto území podporují především volnočasovou činnost obyvatel, kulturní, sportovní a společenské akce. Z níže uvedené tabulky vyplývá, že „hasiči“ a „sokolové“ jsou v každé obci. Poměrně početně jsou zastoupeny spolky myslivců, chovatelů a zahrádkářů. V tomto území je zvláště rozšířen chov koní. Méně neziskových organizací se prioritně zaměřuje pouze na děti nebo mládež, je to důsledek toho, že téměř všechny spolky ve své náplni mají i aktivity pro děti. V zařazení „ostatní“ neziskové organizace se jedná především o ženské spolky, církve, různá občanská sdružení jako doplňující aktivita k veřejné správě a další zájmové spolky (modelářské, kynologické, taneční apod.)

³³ Příloha č. 40

Tabulka č. 8: Registrované NNO v regionu MAS Společná CIDLINA v roce 2011 dle tematického zaměření

Aktivity	Hasiči	Sport	Myslivost	Děti a	Chovatelé a	Sociální	Kultura	Ostatní
Počet	46	50	21	6	19	4	7	53

Zdroj: Databáze Společné CIDLINY

Počet NNO na území v relativním ukazateli počet NNO / 1 000 obyvatel ve srovnání s průměrem České republiky je nižší.³⁴ Za posledních 10 let došlo k značnému nárůstu NNO v ČR. V regionu Společná CIDLINA je to nárůst pouze o necelé 1 %.

Tabulka č. 9: Počet NNO na 1 000 obyvatel v regionu MAS Společná CIDLINA v letech 2000 a 2011 - srovnání

Rok	Česká republika	Společná CIDLINA
2000	6,43	6,85
2011	10,6	7,78

Zdroj: analýza Společné CIDLINY, www.neziskovky.cz

Veřejná správa ve snaze pokrýt veškeré požadavky občanů v oblasti občanské a technické infrastruktury nemá kapacitu na uspokojování aktivit v oblasti volnočasové, sociální, sportovní a kulturní. Tyto aktivity na sebe dobrovolně převzal neziskový sektor. Financování všech těchto aktivit pochází z větší části z veřejných prostředků. V neziskovém sektoru pracují lidé, kteří mají o danou problematiku zájem a nestojí za ním soukromý či politický prospěch. Především na venkově je podpora neziskového sektoru velmi silná. Každý občan svou dobrovolností může přispět k udržitelnému rozvoji daného území. Sdružování se v jakékoliv neziskové formě přispívá k občanské soudržnosti místních obyvatel.

Vzhledem k tomu, že pouze malá část NNO zaměstnává pracovníky, je z hlediska zaměstnanosti v NNO velký potenciál. Ze subjektivního pohledu jsou organizace málo vybavené pro rozvoj své činnosti, což souvisí s problematickým vícezdrojovým financováním a potřebou kvalitního zúčtování příspěvků a dotací. Nejvyšší podíl na financování činnosti mají členové a obce. Informovanost o možnostech financování se v regionu zlepšila hlavně díky pravidelnému setkávání těchto organizací. Část organizací se pokouší prostředky z fondů získávat. Při dostatečném zajištění lidskými zdroji v organizacích lze předpokládat významný potenciál NNO pro čerpání zdrojů z EU a realizaci rozvojových projektů v území.

V regionu působí značné množství neziskových organizací a spolků, které zajišťují kulturní a sportovní život obcí. Součinnost při pořádání jednotlivých akcí je velmi malá. Jejich činnosti je nutné nadále podporovat z důvodu sociální soudržnosti ⇒ Opatření 4.2.B: Podpora kulturního dění a vytváření povědomí o místní identitě, 4.2.C: Budování zázemí pro rodinu, volný čas a spolkovou činnost.

Většina neziskových organizací stále nemá profesionální vedení a chybí základní naplňování legislativních požadavků ⇒ Opatření 4.2.A: Profesionalizace a úzká spolupráce NNO v regionu.

³⁴ Společná CIDLINA. Databáze [online]. © 2012 [cit. 2012-02-23]. Dostupné z: <http://www.spolecnacidlina.cz/index.php?nid=6571&lid=cs&oid=4129197>

Životní prostředí

2.1.8. Geologický profil území a těžba nerostných surovin

Z geomorfologického hlediska patří převážná část Pocidliní do podcelků Chlumecké a Cidlinské tabule, která je součástí celku Východolabské tabule. Podstatně menší část (Běrunicko) náleží do Mrlinské tabule, patřící do celku Středolabské tabule. Zcela malými částmi zasahuje do Pocidliní i Pardubická kotlina (celek Východolabská tabule) a Nymburská kotlina (celek Středolabská tabule). Celé území Pocidliní bylo původně celistvou tabulí, která byla během svého vývoje rozčleněna přesouvajícími se údolími řek na několik částí. Ke změnám toku řek zde docházelo relativně velmi často, ovšem pohybujeme se v úplně jiných časových relacích než v historické době. Přesuny řek byly v širším okolí Pocidliní možné díky měkkému podloží jílu, slínů a opuk svrchního turonu až koniaků.

Krajina má vesměs charakter roviny akumulárního rázu (dvou výškových stupňů), Novobydžovsko vyplňují ploché pahorkatiny (rovněž dvou stupňů).

Celková rozloha je 32 469 ha, z toho ZPF tvoří 23 334 ha – zornění činí 72% a poukazuje na intenzivní zemědělskou výrobu (V ČR tvoří zemědělská půda 54 %).

Chlumeckou tabuli tvoří svrchnokřídové slínovce a jílovce, souvisle překryté říčními akumulacemi pleistocenních teras Labe.

V dané oblasti se vyskytují především tyto druhy půd:

- hnědozemě a illimerizované půdy maximálně se slabým oglejením na spraších, sprašových a svah. hlínách o mocnosti 0,4-0,5 m, uložených na velmi lehké spodině, závislé na dešťových srážkách
- hnědé půdy a rendziny na zahliněných písčitych substrátech, většinou lehčí nebo středně těžké s vodním režimem výsušným
- hnědozemě oglejené, na spraš. hlínách, středně těžké, náchylné k dočasnému zamokření

Matečný substrát jsou terasové štěrky a štěrkopísky z kyselého materiálu. Půda je převážně lehká. Na Chlumecku je výrazná těžba písku (Kosičky, Pamětník, Písek).

V regionu nejsou žádné národní parky, chráněné krajinné oblasti ani rezervace. Za přírodní památku je prohlášeno Žlunické polesí a Pamětník. V pamětníku je předmětem ochrany pestrý komplex mokřadních, lučních a písčomilných společenstev v nivě Mlýnské Cidliny. V současné době patří území k nejbohatším botanickým lokalitám okresu. Evropsky významnou lokalitou jsou Kanice – lesní rybník. V Chudeřicích je pramen léčivé vody s vysokým obsahem jódu. Voda vyvěrá z hloubky 500 m.

Stav životního prostředí, celkový stupeň narušenosti krajiny lidskou činností, kvality vody a ovzduší, rozmanitost flory a fauny, je dobrý. V porovnání s průměrným stavem v ČR se jedná o region s relativně čistým a nenarušeným prostředím, bez výrazných ekologických zátěží vzhledem k tomu, že se zde nenacházejí větší průmyslové podniky a je zde tradičně více rozvinutá zemědělská výroba. Stav lesů je dobrý, nejsou výrazněji postiženy emisemi, v mnoha oblastech se podařilo zachovat druhová skladba blízka přirozenému stavu. Výborný je současný stav obhospodařované půdy.

Větší znečištění je, dle zdrojů RŽP Hradec Králové, pouze v Chlumci nad Cidlinou, a to především v emisích oxidů dusíku, oxidu siřičitého, oxidu uhelnatého, uhlovodíků a také znečištění hlukem a prachem v důsledku velkého zatížení města automobilovou dopravou. To se v poslední době částečně vyřešilo otevřením dílčího úseku dálnice a odklonem kamionové dopravy z města.

Obnovitelné zdroje na území jsou využívány především ve formě solárních panelů na podnikatelských objektech či rodinných domech. Solární louky jsou dvě a to v rozsahu cca 6 ha – Králíky a Myštěves. Dále máme 4 větrné elektrárny a 2 vodní elektrárny.³⁵

Těžba nerostných surovin

Území Společné CIDLINY není příliš bohaté na suroviny, zejména zde nejsou žádné zdroje rud a energetických surovin. Největší surovinové bohatství tvoří ložiska stavebních písků a štěrkoků.

Těžební společnosti na území:

- Štít – Tarmac CZ a.s., Liberec, těžba štěrkoků, rozloha 78,10 ha
- Kosičky – Agropodnik Humburky a.s., těžba štěrkoků, rozloha 44,67 ha
- Písek – Miláček a spol. s.r.o., těžba štěrkoků, rozloha 30,45 ha

Oblast má charakter roviny akumulárního rázu dvou výškových stupňů, na Novobydžovsku vyplněné plochými pahorkatinami. Krajina je intenzivně zemědělsky využívána. Rozloha orné půdy přesahuje celorepublikový průměr o 18%. Tato skutečnost vychází z příznivých půdních a klimatických poměrů.

Nikdy zde nebyl nijak výrazně rozvinut lehký ani těžký průmysl, spíše se odvíjel od zpracování místních surovin, (cihelna, mlékárna) i nadále bude v oblasti pravděpodobně nejvíce zastoupeno zemědělství, což se sebou nese riziko nižší zaměstnanosti, opatrnost je namístě i při konkrétním rozložení rostlinné a živočišné výroby.

Těžba nerostných surovin se soustředí na těžbu stavebních písků a štěrkoků, kterého jsou zde bohaté zdroje. **Prognóza těžby je i do dalších let dobrá, problémy mohou nastat při rekultivaci vytěžených ložisek ⇒ Opatření 5.3.F: Rekultivace vytěžených ložisek písku.**

2.1.9. Vodní režim

Hlavním tokem oblasti je řeka Cidlina. Pramení u Košova u Lomnice nad Popelkou, na západním úbočí vrchu Tábor (678 m), ve výšce okolo 550 m. Její 95 km dlouhý tok ústí pod Libicí nad Cidlinou do Labe. Povodí Cidliny zabírá 1164 km², z toho polovina připadá na povodí Javorky a Bystřice.

Javorka se do Cidliny vlévá u Smidar a přivádí jí 1,1 m³/s vody, Bystřice, respektive Nová řeka, která se nyní připojuje v Chlumci nad Cidlinou, přivádí přibližně 1,75 m³/s vody. Původní koryto Bystřice v Luhách je po novodobé regulaci vodního režimu říčky téměř bez vody a nese poněkud zavádějící název Mlýnská Bystřice (podle mlýnu Hrázka).

Specifický odtok Cidliny je poměrně malý – jednak vlivem menších srážek, jednak pro poměrně malou rozlohu lesů na úkor rozvinutého zemědělství. Poměrně vysoký je i výpar. Specifický odtok Cidliny proto dosahuje pouze 4,4 l/s/km², zatímco Labe a Orlice 10,9 l/s/km².

³⁵ Příloha č. 41

2.1.10. Stav povrchových a podzemních vod

Po regulaci Cidliny i části Bystřice se dnes zachovaly v přirozeném stavu jen malé úseky vodních toků. Typický meandrující úsek horní Cidliny přetrvává pod Vysokým Veselým, kam regulace řeky dospěla teprve v 80. letech. Velmi dobře je zachováno i celé vedlejší koryto Cidliny, tzv. *Mlýnská Cidlina*, od Lučic do Žiželic. Výstižnou představu o někdejší charakteru cidlinské nivy dodnes dává několikaramenné ústí Cidliny do Žehuňského rybníka pod Zbraní.

Kvalita povrchových vod je dobrá, větší obce mají kanalizaci a vlastní čističky odpadních vod.

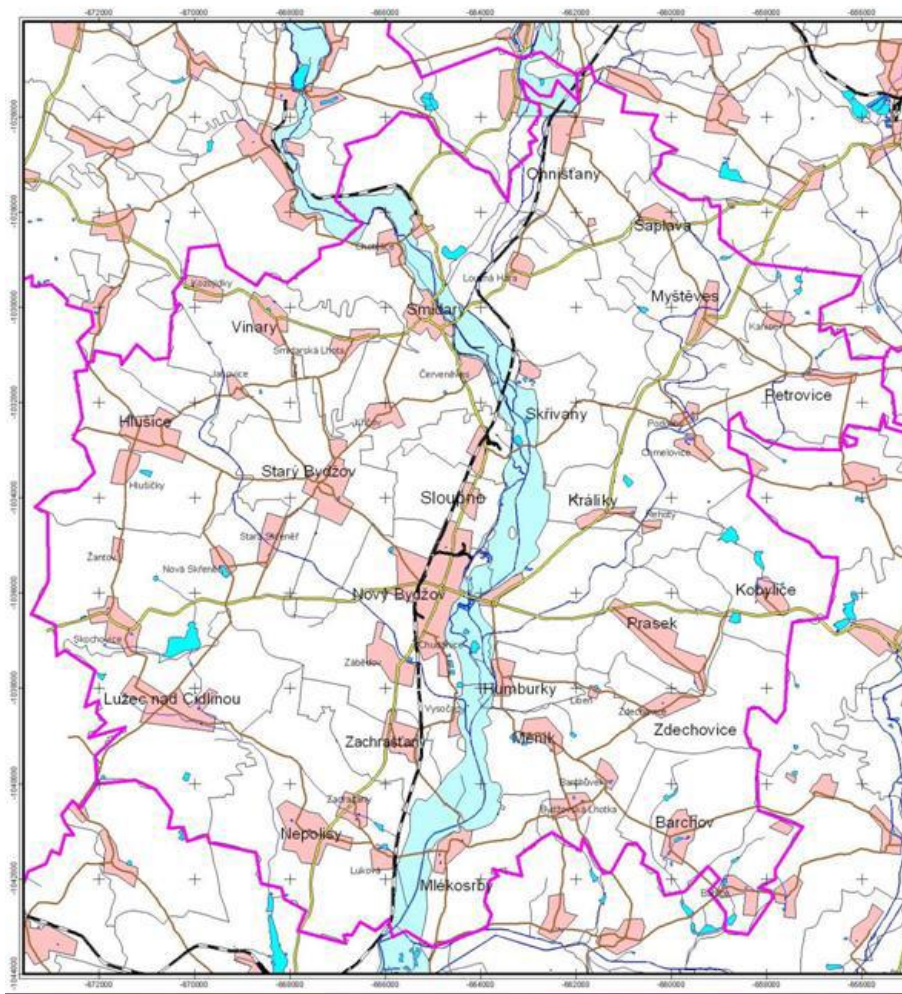
Na území Společné CIDLINY jsou bohaté zdroje podzemních vod, pro oblast Novobydžovska zdroj přímo v Novém Bydžově a pro oblast Chlumecka zdroj Třesetice – Písek. Voda z těchto zdrojů je kvalitní, ale velmi tvrdá se zvýšeným obsahem železa a manganu. Zdroje pitné vody jsou dostatečné.

Kvalita vody je poměrně dobrá, většina odpadních vod je před vypuštěním do povrchových toků přečištěna. Riziko znečištění přináší splach chemikálií z polí. Je potřeba dodržovat správné agrotechnické postupy. Tato rizika ohrožují i podzemní vody. Nutná je kontrola agrotechnických postupů.

Čistota podzemních vod je částečně narušena v lokalitách bývalých průmyslových a zemědělských areálů, odstraňování této staré zátěže je nákladné a problematické (vlastnické poměry atd.) ⇒ **Opatření 5.3.C: Eliminace starých ekologických zátěží.** Největším problémem je stav podzemních vod pod bývalým areálem Kovoplastu v Novém Bydžově, kde v současné době již probíhají opatření k odstranění této ekologické zátěže.

Většina vodních toků v oblasti byla **nevhodně regulována, což může přinášet problémy s rychlostí průtoku** v období naplnění koryta s následkem rozlití toku. Územím protékající řeka Cidlina každoročně přináší v záplavovém území problémy s rozvodněním. Cidlina je zvláštní tím, že se jedná o řeku s největším rozdílem mezi maximálním a minimálním průtokem v ČR. Z tohoto důvodu při tání sněhu či při prudkých srážkách na tábořských kopcích dojde k rychlému vzestupu a Cidlina se obvykle vylévá do tradičních zátopových oblastí. **Na území se nachází několik lokalit ohrožených povodněmi a záplavami** ⇒ **Opatření 3.1.C: Zlepšení civilní bezpečnosti a ochrany majetku**

Obrázek č. 8 Zátopové území řeky Cidliny



Zdroj: ČÚZK Geoportál, vlastní zpracování

2.1.11. Ovzduší

Ovzduší celé oblasti patří mezi relativně čisté, s malým počtem velkých stacionárních zdrojů emisí. Problém představují spíše nárůst lokálních zdrojů znečištění a s tím spojené spalování nekvalitních paliv a nárůst silniční dopravy v reakci na rušení lokálních spojů hromadné dopravy. Ve srovnání s ČR je nižší obsah tuhých emisí, oxidu siřičitého (SO_2), oxidů dusíku (NO_x), oxidu uhelnatého (CO) i těkavých organických látek (VOC).

Problém obcím způsobuje spíše šíření zápachu v souvislosti s intenzivní zemědělskou činností, ať už se jedná o hnojení nebo zápach z provozoven živočišné výroby.

2.1.12. Počasí

Po klimatické stránce patří Podcidlíně ještě mezi nejteplejší oblasti Čech, neboť leží na rozhraní polabských nížin a prvních vyvýšenin Podkrkonoší. Lokalita se nachází v klimatické oblasti MT3, oblast s mírně teplým podnebím.

Území se vyznačuje značně teplým létem s průměrnou červencovou teplotou $18,1^\circ\text{C}$ a s mírnou zimou s průměrnou teplotou $-1,9^\circ\text{C}$ v lednu. Délka vegetačního období se pohybuje kolem 170 dnů.

Měsícem na srážky nejbohatším je červenec se 74 mm, srážkově nejchudší je únor s 34 mm.

Převládají západní větry, které ovlivňují klima spíše přímořský. Dnů se srážkami bývá v průměru 60, jasných dnů 56 za rok. Zbytek připadá na oblačné dny beze srážek. Průměrné roční množství srážek činí 640 mm, z toho čtvrtina připadá na červen a červenec a pouze necelá osmina na listopad a prosinec. Trvalá sněhová pokrývka leží průměrně 50 dní, průběh jednotlivých zim se však výrazně liší.

2.1.13. Koeficient ekologické stability

Koeficient ekologické stability je poměrové číslo a vyjadřuje poměr ploch tzv. stabilních a nestabilních krajinných prvků ve zkoumaném území. Mezi stabilní prvky patří lesní půda, vodní plochy a toky, trvalé travní porosty, pastviny, mokřady, sady a vinice. Nestabilní prvky jsou: orná půda, antropogenizované plochy a chmelnice. Už tento stručný výpis naznačuje, kde se bude pohybovat oblast Společné Cidliny při jejím nadstandartním zornění. V příloze jsou vypsány KES pro jednotlivé obce.³⁶

Celková hodnota KES pro oblast MAS je 0,52 což značí území intenzivně využívané, zejména zemědělskou velkovýrobou, čímž jsou **oslabeny autoregulační prvky a celé území vyžaduje vysoké vklady dodatkové energie pro zachování relativní rovnováhy** ⇒ **Opatření 5.3.I: Ochrana přírody a regenerace krajinných prvků.**

2.1.14. Odpadové hospodářství

Odpadové hospodářství je na dobré úrovni, všechny obce jsou začleněny do sběru, třídění a likvidace odpadu. Na území jsou činné 4 firmy s licencí na likvidaci a sběr odpadů – TS Nový Bydžov, A.S.A. a.s., ORO - Pernt Chlumec n. Cidl. a Marius Pederssen. Sběr komunálního odpadu na území obcí je zajišťován prostřednictvím sběrných nádob a jejich pravidelným vyprazdňováním formou odvozetého sběru. Obyvatelé se podle svých potřeb mohou rozhodnout, jakou frekvenci odvozu budou využívat a od toho se odvíjí výše úplaty za odvoz komunálního odpadu. Pro sběr tříděného odpadu se používají barevně rozlišené separační kontejnery. Třídí se směsný plast, PET lahve, tetrapak, bílé a barevné sklo a papír. Nebezpečný a velkoobjemový odpad se ve městech a některých obcích shromažďuje formou sběrných dvorů. Většina obcí, ale sběry nebezpečného a velkoobjem. odpadu, organizuje formou donáškového jednorázového sběru minimálně 2x do roka. **Nutné je vybudování většího počtu sběrných dvorů** ⇒ **Opatření 5.3.D: Zlepšení odpadového hospodářství v obcích.**

Problémem regionu jsou černé skládky v extravilánech obcí a měst. Na likvidaci těchto skládek musejí obce vynakládat vlastní finanční prostředky. Svou roli zde patrně sehrává lenost obyvatel a malá informovanost a povědomí o tom co lze kam ukládat ⇒ **Opatření 5.3.B: Eliminace černých skládek,** **Opatření 5.3.G: Environmentální vzdělávání.**

2.1.15. Zemědělský půdní fond

Reliéf krajiny má převážně rovinatý charakter s nadmořskou výškou mírně nad 200 m n. m., půdy jsou minerálně bohaté s velmi vysokým obsahem humusu, většinou písčité. Půda je většinou zemědělská a vesměs obhospodařovaná. Celková plocha území se od roku 2011 (32 460 ha) mírně změnila – rok 2014 (32 469 ha) a to především díky pozemkovým úpravám. Orná půda se snížila o 11 ha a zastavěná plocha zvýšila o 7 ha.³⁷

³⁶ Příloha č. 42

³⁷ Příloha č. 43

Region je součástí Královéhradeckého kraje, který je zemědělsko-průmyslovým regionem. Dlouholetá činnost v oblasti zemědělské výroby je založena na příznivých přírodních podmínkách a souvisejícího zpracovatelského průmyslu. K hlavním pěstovaným komoditám patří obiloviny, řepka, brambory, kukuřice, cukrovka, píce, ovoce a zelenina. Dalším zaměřením je činnost živočišná zabývající se chovem skotu a prasat.

Novobydžovsko, dosahující na severu skoro až k chlumům Podkrkonoší a splývající s rovinatou Jičínskou kotlinou, přechází na jih do roviny, která je přerušovaná jen menšími vyvýšeninami a v sousedním Chlumecku již dosahuje Labe. Celá oblast rozděluje oba břehy Cidliny a jejího přítoku Javorky na dva různorodé geologické útvary. Zvlněná rovina v mírně teplé klimatické oblasti s půdami písčitohlinitými a hlinitými skýtala již od začátku výborné podmínky pro pěstování zeleniny.

Veškerá půda je v regionu obdělávána velkými zemědělskými podniky nebo soukromými zemědělci. Jednotlivé subjekty jsou uvedeny v databázi regionu, zde uvedeme jen ty největší:

- ZEM, a.s. Nový Bydžov
- Agropodnik Humburky, a.s.
- Rolnické družstvo Králíky
- VH Betta, a.s. Vinary
- Rovina Písek, a.s.
- Zemědělská Lovčická, a.s.
- Agro Žlunice.

Oblast je tradičně zaměřena na zemědělskou výrobu, čemuž odpovídá způsob využití krajiny. **Velké procento orné půdy vyžaduje značné energetické vstupy.** Bylo by vhodné přistoupit k **extenzivnějšímu zemědělství**, krajinu fragmentovat za použití liniové zeleně mezi a houštin. Také by bylo vhodné vytvořit větší procento trvalých travních ploch. To vše by přispělo k větší stabilitě krajiny. ⇒ **Opatření 1.2.A: Zvyšování ekonomické výkonnosti zemědělských a lesnických podniků**

2.1.16. Lesní porosty

Podle lesnického členění náleží území do lesní oblasti 17. Polabí. Patří mezi středoevropské lesní oblasti, kde byly nejrozšířenější lesy dubohabrové. Z lesnického hlediska je území vhodné pro pěstování dubu, který je zde klimaxovou dřevinou.

Na obvodu Pocičliní (na Chlumecku i uvnitř regionu) se zachovaly relativně rozsáhlé lesy. Na rozdíl od jiných českých oblastí si zde do určité míry zachovaly i přirozenou druhovou skladbu. Příkladem předkulturního lesního reliktu je výskyt porostu dubu pýřitého (šipák) na jižních a jihozápadních svazích Chlumecké obory nad Žehuňským rybníkem.

Novobydžovsko včetně Česovského hřbetu charakterizují především květenou velmi bohaté habrové doubravy, které lze vývojově odvodit od původních dubových smíšených lesů, které po dobách ledových postupovaly do střední Evropy. Jsou to polovlhké háje s poměrně bujným podrostem. Lesní plochy, pokrývající štěrkopískové terasy jižně od Žiželic, tvoří převážně porosty dubu letního a dubu zimního.

Na vlhčích místech rostou vlhké dubové a olšové háje. Lužní lesy, které byly dříve charakteristickým prvkem říčních niv Pocičliní, vesměs zanikly při novodobých regulačních úpravách. Nejtýpější, rovněž však již dost narušenou ukázkou jsou Luhy při původním soutoku Cidliny a Bystřice. Za zbytky luhů lze považovat i Velkou a Malou bažantnici u Hlušic. Zásahy do přirozené skladby lesa se nejvíce projevíly na Chlumecku. Lesy jižně od Pamětníka až k Labi charakterizují monokultury borovice, jejíž pěstování zde začalo zhruba před 200 lety.

Vodonosná hlinitá nebo jílovitá vrstva půdy, uložená nehluboko pod povrchem, vytváří pro růst borovice velmi příznivé podmínky. Tyto písčité bory s typickou květenou dnes představují jeden z nejvýraznějších prvků krajiny jižního Chlumecka.

Orientační zastoupení hlavních dřevin je následující:

- Dub 50%
- Habr 21%
- Borovice 11%
- Lípa 2%
- Bříza 6%
- Topol 5%
- Ostatní jehličnany 5%.

Většina lesů má dobré smíšené složení, pouze lesy jižně od Pamětníka až k Labi charakterizují monokultury borovice. Vodonosná hlinitá nebo jílovitá vrstva půdy, uložená nehluboko pod povrchem, vytváří pro růst borovice velmi příznivé podmínky.

Zalesnění oblasti Společné CIDLINY není nijak vysoké, je to dáno vysokým procentem zornění. V příloze můžeme vidět, že procento zalesnění ve většině případů nepřekračuje republikový průměr, který činí 34 %.³⁸

Pro celou oblast Společné CIDLINY je specifické vysoké procento zornění, které je typické pro krajinu nestabilní, vyžadující vysoké dodatkové vklady energií. Do budoucna by byl **vhodný částečný přechod k extenzivnímu zemědělství**, kdy by se určitá část orné půdy převedla na trvale travnaté porosty a část by se zalesnila. **Lesní půda je významným faktorem stability území ⇒ Opatření 1.2.B: Podpora krajinnotvorné funkce zemědělství a lesnictví.**

2.1.17. Energetika

Zásobování elektrickou energií je v regionu MAS Společná CIDLINA na úrovni odpovídající standardu České republiky. Všechna sídla jsou napojeny na rozvodnou síť elektrické energie v dostačující kapacitě a vyhovujícím technickém stavu infrastruktury. **Na území je značné množství energeticky neúsporných objektů.** Pro celkové životní prostředí jsou nutné energetické úspory ⇒ **Opatření 5.3.H: Zavádění energetických úspor**

Spolupráce

Na území Společné CIDLINY pracují dva dobrovolné svazky obcí („mikroregiony“). Spolupráce těchto mikroregionů je na vysoké úrovni a mnoho aktivit je již realizováno společně.

2.1.18. Mikroregion Cidlina, svazek obcí

Mikroregion Cidlina se nachází na 114,4 km² rovinaté oblasti východních Čech v jihozápadní části Královéhradeckého kraje. Území sousedí na západě se Středočeským krajem a na jihu s krajem Pardubickým. Atraktivní poloha mikroregionu je dána nejen jeho strategickou polohou na hranici tří krajů a relativní blízkostí center Hradce Králové, Pardubic, Kolína a dalších větších měst v těchto krajích, ale i dobrou dostupností celého mikroregionu díky nově vybudované dálnici D11 a tím zvýšením jeho přitažlivosti.

³⁸ Příloha č. 44

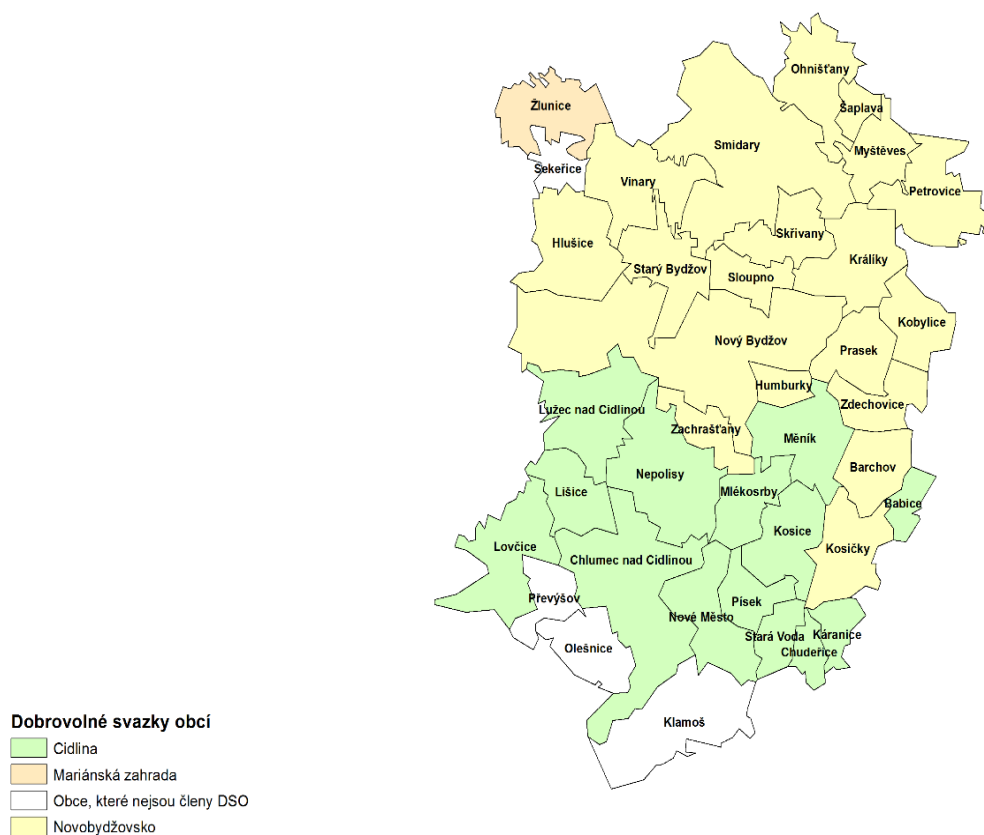
Centrem celého mikroregionu je Chlumeck nad Cidlinou, který tak plní funkci přirozeného spádového centra regionu. Severní hranice regionu sousedí s mikroregionem Novobydžovsko. Tento mikroregion odděluje na severovýchodě od uceleného území Cidliny obec Babice a celý mikroregion Cidlina tak tvoří nesouvislý územní celek. Celá oblast zabírá 2,4 % rozlohy kraje a 0,15 % rozlohy České republiky (ČR). Celkem je na území mikroregionu 15 obcí včetně města Chlumce nad Cidlinou a vznikl 18. 10. 2001.

2.1.19. Mikroregion Novobydžovsko

Mikroregion Novobydžovsko je právnickou osobou, je založený na ustavujícím jednání dne 17. 10. 2001. Mikroregion je sdružením 19 obcí v severozápadní části okresu Hradec Králové, který vznikl v r. 1999 jako volné sdružení obcí. Od r. 2001 má právní subjektivitu. Na severní straně hraničí s okresem Jičín, na západě s okresem Nymburk. Svým vymezením zhruba odpovídá správnímu obvodu pověřeného obecního úřadu Nový Bydžov.

Členské obce mikroregionu zaujímají rozlohu 179 km². V současné době v nich žije přibližně 15 000 obyvatel. Těžiště osídlení mikroregionu tvoří zhruba severojižně procházející osa, na které leží tři největší obce mikroregionu - Smidary, Skřivany a Nový Bydžov. Naopak nejméně zalidněný je východní okraj území, kde se nachází většina populačně velmi malých obcí.

Obrázek č. 9 Dobrovolné svazky obcí na území MAS Společná CIDLINA



Zdroj: vlastní zpracování

2.1.20. Meziobecní spolupráce

V rámci projektu Systémová podpora rozvoje meziobecní spolupráce v ČR v rámci území správních obvodů obcí s rozšířenou působností je zpracovávána Strategie území správního obvodu ORP Nový Bydžov a přidružených obcí Chlumecka v oblasti předškolní výchovy a základního školství, sociálních služeb, odpadového hospodářství a servisu samosprávám na období 2014 – 2023.

Správní obvod Nový Bydžov leží v západní části Královéhradeckého kraje a sousedí s ORP Hořice, Jičín, Hradec Králové a Poděbrady. Geograficky patří do oblasti České tabule. Je charakteristický rovinatým, místy mírně zvlněným reliéfem, teplým podnebím a úrodnou půdou. Toto vše vytváří dobré podmínky pro zemědělskou výrobu. Osu území tvoří řeka Cidlina. Území se rozkládá na 21 415 ha v okolí města Nový Bydžov, zahrnuje v sobě území Mikroregionu Novobydžovsko a část Cidliny, svazku obcí. Součástí je celkem 23 obcí a 43 katastrálních území. Počet obyvatel k 1. 1. 2014 je celkem 17 047.

Pro zpracování tématu servis samosprávám a do návrhové části strategie budou zahrnuty i obce Chlumecka. Návrhová strategie tak kopíruje z 95 % území MAS Společná CIDLINA.

Cílem projektu je posílit meziobecní spolupráci (MOS) v rámci právním řádem definovaného území správních obvodů obcí s rozšířenou působností (SO ORP). Projekt na území SO ORP Nový Bydžov realizuje Svaz měst a obcí ČR ve spolupráci s DSO Cidlina, svazek obcí a se zapojenými obcemi v rámci SO.

Civilní bezpečnost

Krizové řízení

Území Společné CIDLINY je zahrnuto do krizového plánování třech ORP – dle územní příslušnosti se jedná o ORP Nový Bydžov, Hradec Králové a Jičín. Všechny tři obce s rozšířenou působností mají zpracovaný Krizový plán správního obvodu obce s rozšířenou působností, jehož zpracovatelem je HZS Královéhradeckého kraje, který dále zpracovává pro celé území Havarijní plán kraje. Havarijní plán kraje je základním dokumentem pro řešení mimořádných událostí a obcemi je využíván jako podklad pro zpracování Plánu činností orgánů obce při vzniku mimořádné události.

Významná možná rizika na území Společné CIDLINY:

- Povodně – ohroženy jsou zejména obce ležící na tocích – Cidlina, Javorka, Bystřice, Králícký a Zábědovský potok; v současné době jsou ohroženy všechny obce bleskovými povodněmi, které dokážou napáchat nemalé škody
- Zimní stadion v Novém Bydžově – nebezpečí (možný výron čpavku) sníženo rekonstrukcí technologie chlazení v roce 2009
- Čerpací stanice PHM – jedná se o klasické čerpací stanice PHM ale i o stanice LPG a nádvorní čerpací stanice dopravních či zemědělských společností

Složky Integrovaného záchranného systému

Na území Společné CIDLINY jsou dislokovány následující všechny základní složky IZS:

- Požární stanice Nový Bydžov HZS Královéhradeckého kraje

Jednotky požární ochrany SDH obcí:

- JPO II 2x
- JPO III 10x
- JPO V 40x
- Zdravotnická záchranná služba v Novém Bydžově (výjezdová posádka RLP)
- Policie ČR – Obvodní oddělení v Novém Bydžově a v Chlumci nad Cidlinou

Koncové prvky varování

Jedním z nejdůležitějších úkolů každé obce v rámci ochrany obyvatelstva je zajištění včasného varování a vyrozumění. Koncovým prvkem varování a vyrozumění se rozumí obecní rozhlas a sirény. Všechny obce na sledovaném území mají vybudovaný obecní rozhlas s různým pokrytím celého území. V současné době probíhá u cca 1/3 obcí k výstavbě nových rozhlasů a výstražných systémů v rámci OPŽP – 1- Zlepšování vodohospodářské infrastruktury a snižování rizika povodní. Sirény pokrývají cca 80 % území Společné CIDLINY.

Problémem je horší zajišťování bezpečnosti obyvatel především ve městech a lokalitách s problematickými komunitami. Nedostatečné systémy pro informovanost obyvatelstva v případech ohrožení. Zkvalitnění bezpečnosti je nezbytné pro spokojenost místních obyvatel ⇒ **Opatření 3.1.C: Zlepšení civilní bezpečnosti a ochrany majetku**

Rozvojový potenciál území

Strategie komunitně vedeného místního rozvoje je v souladu se strategickými dokumenty na místní, mikroregionální i nadregionální úrovni. Při tvorbě strategie MAS bylo využito všech koncepčních a analytických prací zpracovaných pro řešené území. Strategie je rovněž v souladu s územně plánovacími dokumenty jednotlivých obcí včetně Zásad územního rozvoje Královéhradeckého kraje na regionální úrovni a Politiky územního rozvoje ČR na národní úrovni. Z celkového počtu obcí má územní plán zpracováno 20 obcí což je 70%. **Z této dokumentace vyplývá, že region má celou řadu vymezených zastavitelných ploch s různým druhem využití.³⁹ Za silnou stránku území je možné považovat dostatečnou nabídku pozemků pro bydlení.** Necelých 51 ha pokrývají brownfields.

Mezi oblasti, ve kterých lze v daném území identifikovat rozvojový potenciál, spadají především služby a podnikání ve vazbě na tvorbu nových pracovních míst. Dalšími významnými pilíři místního rozvoje je dle výsledků analýzy a rovněž s promítnutím do následné SWOT analýzy rozvoj sociální sféry, komunitního života, občanské participace a v neposlední řadě také zlepšení dopravní infrastruktury. Většina obcí disponujících územním plánem má v rámci něho vymezené rozvojové plochy pro bydlení.

Mikroregiony a kancelář MAS jsou jedním ze základních zprostředkujících subjektů rozvoje celého území Společné CIDLINY. Zástupci těchto subjektů spolu úzce dlouhodobě spolupracují. V čele stojí manažeři rozvoje venkova – vyškolení a informovaní profesionální pracovníci s přímou vazbou na konkrétní oblast, kteří se stále profesně vzdělávají. Jsou schopni včas reagovat na potřeby rozvoje regionu, sdružených obcí a partnerů v území. Společně vytvářejí strategii rozvoje a pro území jsou mimo jiné schopní získávat finanční prostředky a poskytovat poradenství v této oblasti svým partnerům i dalším subjektům.

³⁹ Příloha č. 45,46

Partneři MAS (zástupci obcí a měst, podnikatelé, zástupci neziskových organizací) mají dle zkušeností z minulého plánovacího období vysoké manažerské dovednosti, které uplatní při naplňování komunitně vedeného místního rozvoje CLLD.

Široká veřejnost se dlouhodobě aktivně zapojuje na principu partnerství, do veřejného života v regionu. Obyvatele jsou do činnosti MAS zapojovány především prostřednictvím informačních, společensko-kulturních, vzdělávacích a ekologických akcí, které mají rozšířit povědomí o činnosti MAS.

Místní akční skupina má vlastní zdroje financí z členských příspěvků, darů, příjmy z vlastní činnosti a příspěvky partnerů na realizaci jednotlivých projektů. Společnost realizuje vlastní projekty, které financuje z části z dotačních zdrojů a z části z vlastních prostředků nebo ve spolupráci s partnery z území. Realizace některých projektů je zajištěna prostřednictvím půjček u bankovních domů. Související úroky jsou hrazeny buď z vlastních zdrojů, nebo z provozní dotace. Na úhradu části provozních nákladů je dlouhodobě poskytována Krajským úřadem Královéhradeckého kraje provozní dotace. Udržitelnost projektů a provozování pořízeného majetku zajišťuje společnost z vlastních zdrojů a ve spolupráci s partnery z území. Také je využívána dobrovolnická práce našich členů a partnerů.

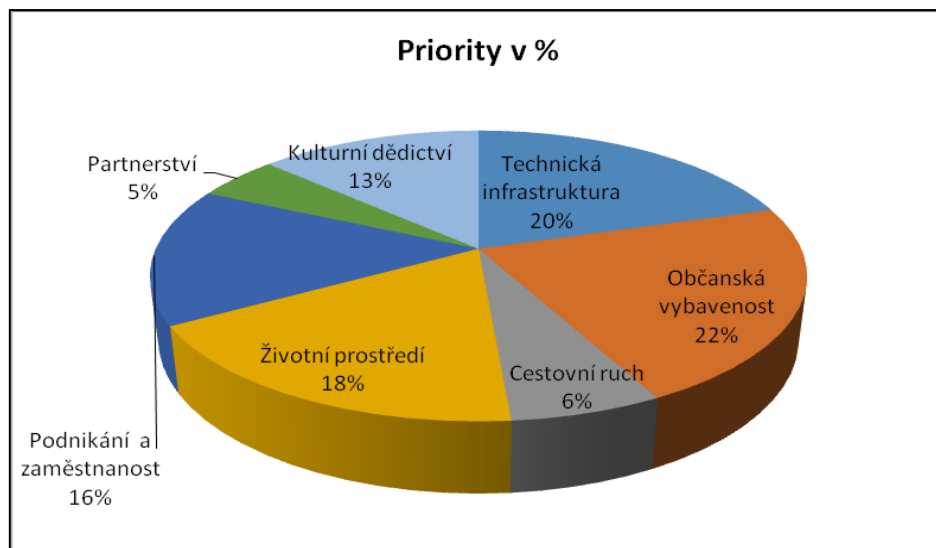
Jednotliví žadatelé, realizují projekty podpořené prostřednictvím programu Leader ze svých zdrojů. Města a obce regionu mají velkou praxi v administraci projektů, s jejich účtováním a následným vyúčtováním. Realizaci a následné udržování a provozování pořízených výstupů zajišťují ze svých rozpočtů, u větších projektů využívají úvěrové nabídky bankovních domů. Obce mají vlastní prostředky z rozpočtového určení daní a jejich investování plánují.⁴⁰

Nestátní neziskové organizace realizují své projekty obvykle ve spolupráci s příslušnými obecními nebo městskými úřady. Často také obce a města pomáhají NNO formou příspěvku či daru dofinancovat vlastní podíl na projektu. Podnikatelé si hradí realizaci ze svých zdrojů, výjimečně využívají úvěrů poskytnutých bankovními domy.

Rozvojové potřeby území z pohledu veřejnosti

V průběhu roku 2013 došlo v regionu k průzkumu veřejného mínění k činnosti místní akční skupiny a k prioritám nutným řešit v dalším programovacím období. Celkem bylo rozdáno 4 355 dotazníků z toho vráceno 2 237 dotazníků. Z celkového počtu obyvatelstva je to 9% vzorek.

Graf č. 9: Priority rozvoje regionu MAS Společná CIDLINA dle průzkumu veřejnosti



Zdroj: vlastní zpracování

Na základě průzkumu veřejného mínění pouze 26 % dotázaných ví co je místní akční skupina Společná CIDLINA a zná její činnost. 32% dotázaných zná MAS pouze zběžně.⁴¹

Z průzkumu jednotlivých priorit místní obyvatelstvo nejvíce trápí občanská vybavenost a životní prostředí. Z pohledu MAS se občanská vybavenost za posledních 6 let velice posílila a v některých obcích je více než dostatečná. V rámci otázky na co by se měl region z jednotlivých priorit zaměřit nejvíce, vychází v prioritě občanské vybavenosti to především vybudování zázemí pro činnost dětí a mládeže a zázemí pro základní zdravotnické a sociální služby. V rámci technické infrastruktury je nutná oprava chodníků a místních komunikací a zlepšení dopravní obslužnosti.

V životním prostředí by občané nejraději viděli cílenou péči o lesy. V oblasti podnikání a zaměstnanosti s převahou nejvíce hlasů získal cíl rozvoj základního a středního školství – paradoxně je toto zařazeno do silných stránek regionu. Spoluobčané nevidí velký význam v rozvoji partnerství. Z celkového počtu odevzdaných hlasů k jednotlivým prioritám je nejvíce hlasů pro nutnost oprav chodníků a komunikací, což je poněkud krátkozraké a region by měl prioritně snižovat zaměstnanost, podporovat podnikání a snažit se o ekonomickou soběstačnost regionu, poté by měly přijít na řadu i „estetické“ problémy.⁴²

Dotazník k veřejnému průzkumu a jeho výsledky ke stažení:

<http://www.spolecnacidlina.cz/file.php?nid=6571&oid=4693901>

⁴¹ Výsledky dotazníkového šetření v oblasti činnosti MAS

⁴² Výsledky dotazníkového šetření v oblasti priorit regionu

3. SWOT analýza

SWOT analýza je syntetickou částí tvorby Strategie komunitně vedeného místního rozvoje regionu, vychází z analytické části strategie, dále se opírá o sběr dat místními aktéry a průzkumy veřejnosti. SWOT analýza identifikuje tzv. vnitřní faktory - silné a slabé stránky území a tzv. vnější faktory - příležitosti a hrozby. Provázanost analytické části a SWOT analýzy se projevuje tím, že problémy zjištěné v analytické části a z šetření veřejnosti se odráží v slabých stránkách, pozitiva v silných stránkách SWOT analýzy, rizika v části SWOT analýzy Hrozby a možnosti dalšího rozvoje v části Příležitosti. Provázanost je dokázána pomocí koincidenční matice v kapitole 7.7.

Silné stránky

↑	Výhodná poloha regionu v rámci ČR i Královéhradeckého kraje
↑	Příznivé podmínky pro zemědělství
↑	Pozitivní hodnocení MAS v rámci ČR
↑	Dobré zkušenosti MAS s čerpáním dotačních fondů
↑	Dostatečná síť mateřských a základních škol
↑	Kvalitní zdroje pitné vody
↑	Vysoká aktivita místních spolků, podpora ze strany obcí
↑	Vysoká hustota silniční sítě a dobré napojení na páteřní silniční a železniční komunikace
↑	Dobrá kvalita životního prostředí
↑	Existence připravených průmyslových zón
↑	Dobrá nabídka pozemků pro bydlení
↑	Dostatečné napojení obcí na plyn a vodovod
↑	Síť základních a středních škol

Slabé stránky

↓	Nepříznivá demografická struktura
↓	Existence sociálně problematické romské komunity
↓	Nepříznivá struktura vzdělanosti a kvalifikace pracovní síly
↓	Vysoká míra nezaměstnanosti a nedostatek pracovních příležitostí
↓	Nedostatečné napojení na kanalizaci a ČOV
↓	Turisticky méně atraktivní území
↓	Nevyhovující technický stav regionálních silnic a místních komunikací
↓	Starý bytový fond a existence nevyužívaných objektů
↓	Existence černých skládek
↓	Špatná dostupnost zdravotnické péče

Příležitosti

↗	Zájem turistů o region
↗	Dostatečný zájem o spektrum a kapacity středního a učňovského školství
↗	Vhodné podmínky pro zvyšování ekonomické výkonnosti zemědělských podniků
↗	Zvýšení odbornosti pracovní síly v rámci širšího regionu
↗	Vhodné podmínky pro vybudování nízkonákladového bydlení
↗	Zlepšení marketingové prezentace širšího regionu
↗	Možnost napojení na nadregionální síť a další rozvoj cyklostezek
↗	Dostupnost technologií a realizátorů vhodné rekultivace vytěžených ložisek písku
↗	Vhodné podmínky pro profesionalizaci vedení nestátních neziskových organizací
↗	Dostupnost prostředků pro dobudování kanalizací a ČOV v obcích
↗	Zlepšení informovanosti a osvěty v oblasti nakládání s odpady v regionálním či celostátním měřítku
↗	Zájem investorů o podnikání a služby v blízkosti dálnice D11
↗	Vzájemná integrace činností a sjednocení priorit jednotlivých obcí, NNO a dalších subjektů při získávání podpory pro realizaci projektů
↗	Efektivnější řešení společných problémů obcí v širším regionu, koordinace činností v oblastech společného zájmu, spolupráce s ostatními svazky obcí a MAS
↗	Vhodná podpora zemědělství z centrální úrovně - důležitý faktor v péči o krajinu
↗	Vhodné podmínky pro rozvoj mimoprodukčních funkcí zemědělství

Hrozby

↘	Podmínky neumožňující další existenci venkovských škol
↘	Pokračování poklesu počtu obyvatel širšího regionu
↘	Rychlé vylidňování nejmenších obcí v širším regionu
↘	Kolize intenzivní zemědělské výroby s veřejnými i soukromými zájmy
↘	Problémy spojené s financováním zdravotnických a sociálních služeb
↘	Rizika povodní a záplav v povodí Cidliny
↘	Odchod fungujících firem do jiných regionů
↘	Zhoršení dopravní dostupnosti menších obcí v kraji veřejnou dopravou
↘	Úpadek občanské vybavenosti a služeb na venkově

4. Analýza problémů a potřeb

Analýza problémů a potřeb je pro lepší přehlednost v rámci Strategie komunitně vedeného místního rozvoje regionu Společná CIDLINA 2014 – 2022 členěna schematicky. Problémy byly identifikovány na základě závěrů analytické části. Potřeby představují kroky nutné k eliminaci identifikovaných problémů. Všechny potřeby jsou pak v rámci strategie řešeny konkrétními cíli a opatřeními. Analýza problémů a potřeb tak současně se syntetickým vyhodnocením situace regionu (SWOT analýzou) dokládá přímou vazbu opatření na konkrétní identifikované potřeby a posiluje relevanci zvolené strategie.

Tabulka č. 10: Analýza problémů a potřeb

Problémy	Potřeby	Opatření strategie
Specifický cíl 1.1. Silná ekonomika a rozvinutý trh práce		
Nezaměstnanost, nedostatek pracovních příležitostí	Zvýšit zaměstnatelnost a vytvořit nová pracovní místa	1.1.A Podpora strategických investic
		1.1.B Podpora vyspělých technologií a inovativního podnikání
		1.1.C Podpora podnikatelů a sociálního podnikání
Špatná propagace regionu	Společná prezentace regionu	1.1.D Tvorba produktů cestovního ruchu
Specifický cíl 1.2. Konkurenceschopné zemědělství a lesnictví		
Vysoké energetické vstupy do orné půdy	Praktikovat extenzivnější zemědělství	1.2.A Zvyšování ekonomické výkonnosti zemědělských a
Vysoké procento zornění	Zvýšení podílu lesní půdy	1.2.B Podpora krajinotvorné funkce zemědělství a lesnictví
Specifický cíl 2.1. Fungující veřejná správa a regionální partnerství		
Velký počet neuvolněných starostů	Pomoci obcím při nárůstu agendy	2.1.C Otevřená a efektivní veřejná správa
Specifický cíl 2.2. Vzdělávání provázané s trhem práce		
Nedostatečná kvalifikace ekonomicky aktivního obyvatelstva	Zachovat stávající kapacity středního školství a zvýšit objem	2.2.A Podpora středního a učňovského školství a jeho
Nízká vzdělanost obyvatelstva	Zvýšit kvalifikaci pracovní síly	2.2.B Zvyšování kvalifikace místní pracovní síly
Specifický cíl 3.1. Sociálně stabilní region		
Existence sociálně vyloučených lokalit	Pokračovat v programech na podporu sociálně slabších skupin a	3.1.A Programy řešení situace sociálně problematických komunit
Havarijní stav sportovních a volnočasových areálů a budov	Rekonstruovat a modernizovat sportovní a volnočasové areály a	3.1.B Podpora sportu a zlepšení zázemí pro pohybové aktivity
Nedostatečné zajištění informovanosti obyvatel v případech ohrožení	Modernizovat informační systémy pro informovanost obyvatel v případě nebezpečí	3.1.C Zlepšení civilní bezpečnosti a ochrany majetku

Specifický cíl 3.2. Kvalitní a dostupné veřejné služby		
Nedostatečná kvalita a dostupnost zdravotních služeb	Zlepšit kvalitu a dostupnost zdravotních služeb	3.2.A Zlepšení lokální dostupnosti zdravotních služeb
		3.2.B Zvýšení kvality a rozšíření spektra zdravotních služeb
Problematická dostupnost sociálních služeb	Zlepšit dostupnost sociálních služeb	3.2.C Zlepšení lokální dostupnosti sociálních služeb
Nedostatečné zázemí mateřských a základních škol	Modernizace vzdělávacích institucí	3.2.D Udržení a zkvalitnění MŠ a ZŠ
Rušení poboček České pošty	Udržení sítě poboček České pošty	3.2.E Udržení sítě pošt
Specifický cíl 4.1. Kvalitní a dostupné bydlení		
Pokles počtu obydlených domů, úbytek obyvatelstva	Rozvíjet bytový fond	4.1.A Regenerace bytového fondu
Špatná socioekonomická situace v regionu	Vybudovat sociální bydlení	4.1.B Budování nízkonákladového bydlení
Specifický cíl 4.2. Vysoká společenská aktivita		
Velký počet neziskových organizací, malá součinnost při pořádání akcí a nedostatečná profesionalizace těchto organizací	Profesionalizovat NNO a intenzivně spolupracovat při pořádání akcí	4.2.A Profesionalizace a úzká spolupráce NNO v regionu
		4.2.B Podpora kulturního dění a vytváření povědomí o místní
		4.2.C Budování zázemí pro rodinu, volný čas a spolkovou činnost
Specifický cíl 5.1. Vysoká úroveň dopravy		
Špatný a na řadě míst havarijný stav dopravní infrastruktury	Rekonstruovat dopravní infrastrukturu	5.1.A Rekonstrukce silniční infrastruktury
Absence stezek pro pěší a cyklisty	Vybudovat sítě stezek pro pěší a cyklisty	5.1.B Budování cyklostezek a infrastruktury pro chodce
Klesající frekvence spojů hromadné dopravy	Zachovat a případně rozšířit dopravní obslužnost	5.1.C Rozšíření, udržení a zkvalitnění sítě veřejné dopravy
Specifický cíl 5.2. Kultivovaný veřejný prostor		
Špatný stav zeleně na veřejných prostranstvích	Obnovit zeleň ve městech a obcích	5.2.A Regenerace veřejných prostranství ve městech a obcích
Špatný stav objektů kulturního dědictví	Investovat do obnovy kulturního dědictví	5.2.B Rekonstrukce sakrálních staveb a kulturně historických
Specifický cíl 5.2. Kvalitní životní prostředí		
Chátrající areály a objekty bývalých zemědělských a průmyslových	Najít využití stávajících areálů	5.3.A Regenerace brownfields
Černé skládky odpadů na území a potřeba velkých investic na jejich likvidaci	Zintenzivnit ekologickou osvětu a eliminovat černé skládky	5.3.B Eliminace černých skládek
Narušená čistota podzemních vod v bývalých průmyslových a zemědělských areálech	Odstranit ekologické zátěže	5.3.C Eliminace starých ekologických zátěží

Nízký počet sběrných dvorů, neefektivní odpadové hospodářství	Vybudovat síť sběrných dvorů a společně vybrat dodavatele	5. 3.D Zlepšení odpadového hospodářství v obcích
Pouze 37 % obcí napojených na ČOV	Zlepšit čištění odpadních vod	5.3.E Budování napojení na kanalizaci a ČOV
Velké plochy po vytěžených ložiscích písku	Rekultivovat vytěžená ložiska písku	5.3.F Rekultivace vytěžených ložisek písku
Množství energeticky neúsporných objektů	Zavést energetické úspory	5.3.H Zavádění energetických úspor
Intenzivně využívané území zemědělskou velkovýrobou	Zachovat ekologickou stabilitu	5.3.I Ochrana přírody a regenerace krajinných prvků
Nevhodná regulace vodních toků	Budování protipovodňových a vodohospodářských opatření	5.3.J Zvyšování retence vody v území a protipovodňová opatření

Zdroj: Vlastní zpracování

5. Strategická témata

Vedle SWOT analýzy, která se opírá o analytickou část strategie, sběr dat místními aktéry, průzkumy veřejnosti, zkušenosti členů pracovní skupiny a zástupců dalších klíčových institucí, byla během setkání pracovních skupin identifikována tzv. strategická témata. Jedná se o témata k řešení v regionu Společná CIDLINA vydefinovaná na základě detailních profesních zkušeností a poznatků členů pracovní skupiny a jejich zevrubném vzájemném prodiskutování. Slouží jako jeden z relevantních vstupů strategie – přispívá k jejímu **doplnění, přesnějšímu zacílení a konkrétní interpretaci jednotlivých opatření**. Strategická témata byla rovněž podrobena analýze koincidence, jak dokládá koincidenční matice.

Strategickými tématy dle pracovní skupiny jsou:

- **Napojení na systém cyklostezek**
- **Regionální hromadná doprava**
- **Protipovodňová opatření (včetně lokálních)**
- **Retence, dešťová kanalizace (vč. volné krajiny - poldery, nádrže apod.)**
- **Regionální produkty**
- **Agroturistika**
- **Místní komunikace a silnice II. a III. tř.**
- **Drobné památky a sakrální stavby**
- **Rozvoj a údržba sportovišť a kulturních zařízení**
- **Zázemí pro rodiny a spolkovou činnost**
- **Péče o seniory.**

6. Návaznost na strategické dokumenty

Nižší strategické dokumenty

Velmi málo obcí v regionu má své rozvojové plány. Je to dáno částečně aktivními mikroregiony a regionem Společná CIDLINA, kde obce cítí jakousi duplicitu či nadbytečnost tvorby dalších plánů. V současné době mají platné rozvojové plány tyto obce: Barchov, Hlušice, Chudeřice, Chlumeč n. C., Lovčice, Nepolisy, Nový Bydžov, Petrovice, Sloupno, Smidary, Šaplava, Vinary, Zachrašťany, Žlunice. To je 37 %. Své platné strategické plány mají zpracovány i mikroregiony: Cidlina, svazek obcí a Mikroregion Novobydžovsko.⁴³

Prioritami v těchto plánech je především občanská vybavenost a technická infrastruktura. Žádný RPO se nijak výrazně neliší, co do cílů rozvoje, vzájemně ani vůči této strategii.

Vyšší strategické dokumenty

Základním vnějším východiskem pro formulaci strategie jsou priority nadřazených programových dokumentů na regionální (Královéhradecký kraj), národní (ČR) i nadnárodní (EU) úrovni. Na úrovni kraje je to především Strategie rozvoje Královéhradeckého kraje 2014 – 2020 a na národní úrovni Strategie regionálního rozvoje ČR 2014 – 2020. Vazby a soulad mezi jednotlivými dokumenty jsou znázorněny v níže uvedených tabulkách.

Tabulka č. 11: Vazba klíčových oblastí rozvoje MAS na Strategii rozvoje Královéhradeckého kraje 2014 – 2020

		Prioritní oblasti rozvoje MAS Společná CIDLINA 2014 - 2020		
		Ekonomika a veřejná správa	Sociální sféra	Infrastruktura
Strategické oblasti SRKHK 2014-2020	1. Konkurenceschopnost a inovace	Xxx	xx	xx
	2. Dopravní dostupnost a mobilita	Xx	xxx	xxx
	3. Veřejné služby a občanská společnost	Xx	x	x
	4. Environmentální prostředí a sítě	Xx	xxx	xxx
	5. Vyvážený rozvoj a správa regionu	Xx	x	x

Vazba: x – slabá, xx – střední, xxx – silná

Tabulka č. 12: Vazba klíčových oblastí rozvoje MAS na Strategii regionálního rozvoje ČR 2014 – 2020

		Prioritní oblasti rozvoje MAS Společná CIDLINA 2014 - 2020		
		Ekonomika a veřejná správa	Sociální sféra	Infrastruktura
Prioritní oblasti SRR ČR 2014-2020	1. Regionální konkurenceschopnost	Xxx	x	xx
	2. Územní soudržnost	xx	xxx	x
	3. Environmentální soudržnost	Xx	x	xxx
	4. Veřejná správa a spolupráce	Xx	xxx	x

Vazba: x – slabá, xx – střední, xxx – silná

Prioritní oblast Sociální sféra je v souladu s Analýzou Sociálně vyloučených lokalit ČR 2015 a se Strategií politiky zaměstnanosti ČR 2020.

7. Strategická část

Definování MISE

Integrovaná strategie území MAS Společná CIDLINA na období 2014 – 2020 vychází z obecných východisek platných pro zpracování rozvojových dokumentů, ale zejména ze skutečných a reálných potřeb regionu a z toho, aby byl region schopný dosáhnout udržitelné a konkurenceschopné pozice.

Základním vnitřním východiskem volby strategie jsou předcházející výstupy a to analytická část (analýza problémů) a SWOT analýza, která je zároveň analýzou potřeb. Strategie je postavena na posilování nejvýznamnějších silných stránek regionu a na eliminaci slabých stránek, které do značné míry spoluurčují potenciál celého území MAS. K dosažení stanovených cílů je snaha využít existující příležitosti, naopak vážných hrozeb je třeba se vyvarovat. Vzájemnou interakcí jednotlivých faktorů dané strategie tak dojde k cílenému rozvoji celého území MAS.

Strategie území MAS je zaměřena na stimulaci vlastního vnitřního potenciálu. Usiluje o zvyšování konkurenceschopnosti regionu a kvality života pro obyvatele, podnikatele a další subjekty, které mohou poskytnout jakékoliv rozvojové impulzy v území.

Stručně formulovanou **misí** strategie je:

Komplexní rozvoj území postavený na spolupráci veřejného, neziskového a soukromého sektoru prostřednictvím principů Leader

Vize regionu

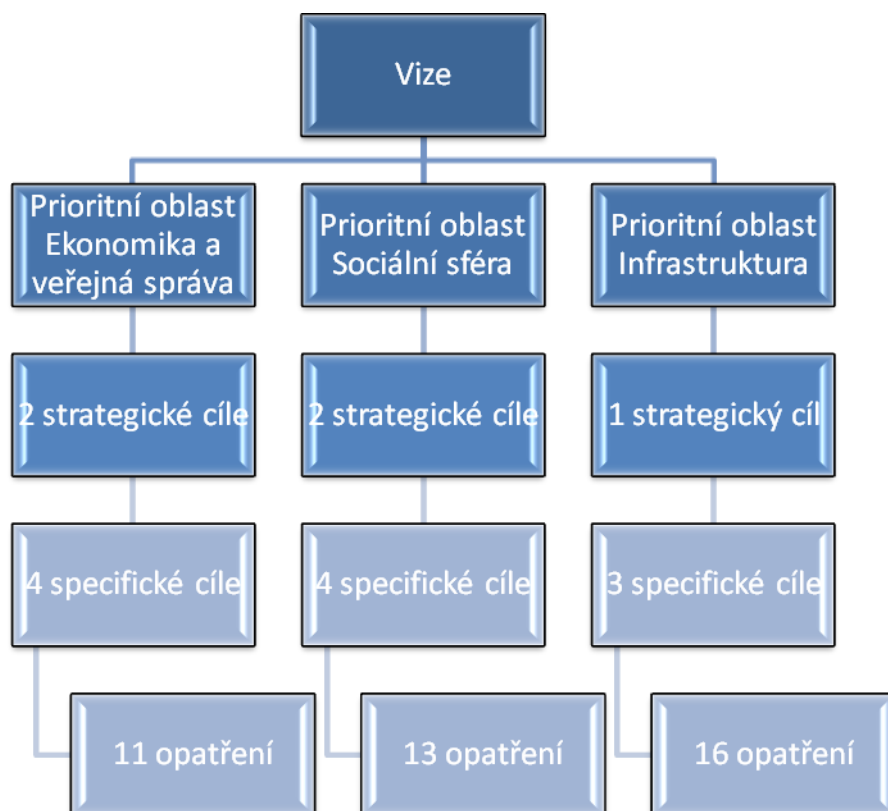
Vize rozvoje regionu je dlouhodobá a byla formulována již ve strategickém plánu na období 2007 – 2013. Práce na tvorbě strategie pro období 2014 – 2022 aktuálnost vize potvrdily a budoucí rozvoj regionu MAS Společná CIDLINA by tedy měl vést k naplnění následující vize:

Celkové zlepšení kvality života v regionu Společná CIDLINA a zvýšení jeho přitažlivosti jako místa pro život a rekreaci v souladu s respektováním principů trvale udržitelného rozvoje

Struktura strategie

Strategie je realizována prostřednictvím **tří prioritních oblastí (klíčových oblastí rozvoje)**, které jsou rozpracovány do pěti strategických cílů a jedenácti **specifických cílů (rozvojových podoblastí)**. **Specifické cíle popisují žádoucí stav, kterého je třeba dosáhnout v dané oblasti.** Pod jednotlivými specifickými cíli jsou definována **opatření, které představují konkrétní kroky pro dosažení specifických cílů rozvoje.** Opatření představují soubor nástrojů, které by měly vést k dosažení kýženého cílového stavu v řešeném území. Opatření se odrážejí jak od analýzy problému, tak především od SWOT analýzy, jak je doloženo prostřednictvím koincidenční matice. Argumentace pro jednotlivá opatření v kontextu regionu MAS Společná CIDLINA je obsažena **v analytické části a především ve SWOT analýze a koincidenční matici.** **Popisy** jednotlivých opatření níže obsahují **obecné argumenty pro jejich relevanci v celospolečenském kontextu.**

Obrázek č. 10: Struktura strategie



Tabulka č. 13: Obsah strategie

Vize: Celkové zlepšení kvality života v regionu Společná CIDLINA a zvýšení jeho přitažlivosti jako místa pro život a rekreaci v souladu s respektováním principů trvale udržitelného rozvoje.		
Prioritní oblast Ekonomika a veřejná správa	Prioritní oblast Sociální sféra	Prioritní oblast Infrastruktura
Strategický cíl 1 Soběstačný region	Strategický cíl 3 Pečující region	Strategický cíl 5 Dostupný a udržitelný region
<i>Specifický cíl 1.1:</i> Silná ekonomika a rozvinutý trh práce	<i>Specifický cíl 3.1:</i> Sociálně stabilní region	<i>Specifický cíl 5.1:</i> Vysoká úroveň dopravy
<i>Specifický cíl 1.2:</i> Konkurenceschopné zemědělství a lesnictví	<i>Specifický cíl 3.2:</i> Kvalitní a dostupné veřejné služby	<i>Specifický cíl 5.2:</i> Kultivovaný veřejný prostor
Strategický cíl 2 Komunikativní a vzdělaný region	Strategický cíl 4 Atraktivní region	<i>Specifický cíl 5.3:</i> Kvalitní životní prostředí
<i>Specifický cíl 2.1:</i> Fungující veřejná správa a regionální partnerství	<i>Specifický cíl 4.1:</i> Kvalitní a dostupné bydlení	
<i>Specifický cíl 2.2:</i> Vzdělávání provázané s trhem práce	<i>Specifický cíl 4.2:</i> Vysoká společenská aktivita	

Prioritní oblast: EKONOMIKA A VEŘEJNÁ SPRÁVA

7.1.1. Strategický cíl 1. Soběstačný region

Specifický cíl 1.1: Silná ekonomika a rozvinutý trh práce

Cílem je ekonomicky silný a soběstačný region s nízkou mírou nezaměstnanosti. Tento cíl bude naplňován podporou podnikání, strategických investic a posílením role cestovního ruchu.

OPATŘENÍ 1.1.A: PODPORA STRATEGICKÝCH INVESTIC

Opatření je zaměřeno na vytváření podmínek pro investice mimořádného významu do území MAS Společná CIDLINA. Spočívá ve vytváření vhodných podmínek pro investory nejen formou přípravy zón, pozemků či infrastruktury, ale i spolupráci na bázi jednání s institucemi, mezi jednotlivými obcemi či dalšími subjekty, případně na přípravu lidských zdrojů pro realizaci investice. Svoji roli může v rámci tohoto opatření sehrát i přítomnost dálnice D 11 v regionu.

OPATŘENÍ 1.1.B: PODPORA VYSPĚLÝCH TECHNOLOGIÍ A INOVATIVNÍHO PODNIKÁNÍ

Vyspělé technologie a inovace generují přidanou hodnotu oproti konvenčním podnikatelským metodám a přispívají dnes, v éře meziregionální, mezinárodní i globální konkurence, k posílení konkurenceschopnosti regionu. Opatření je zaměřeno na stimulaci tvorby či zavádění inovací mezi místními podnikateli, a to jak ve formě materiální (technické vybavení), tak ve formě podpory spolupráce či zprostředkování informací.

OPATŘENÍ 1.1.C: PODPORA PODNIKATELŮ A SOCIÁLNÍHO PODNIKÁNÍ (ODKAZ 2.1.6, 2.1.7)

Toto opatření je zaměřeno na vybudování lepších podmínek pro podnikání a na tvorbu nových pracovních příležitostí. Síť drobných podnikatelů je páteří hospodářské situace a prosperity regionu a přispívá také zásadním způsobem k uspokojování potřeb místních obyvatel. Opatření je zaměřeno na všestrannou podporu podnikání (především drobného a středního) – ve formě hmotné i nehmotné včetně podpory podnikatelských aktivit prospívající společnosti a životnímu prostředí – sociální podnikání, které vytváří pracovní příležitosti pro osoby se zdravotním, sociálním nebo kulturním znevýhodněním.

OPATŘENÍ 1.1.D: TVORBA PRODUKTŮ CESTOVNÍHO RUCHU

Cestovní ruch je v řadě regionů České republiky jedním z hlavních nositelů hospodářské prosperity. V regionu MAS Společná CIDLINA nehraje cestovní ruch zásadní roli z důvodu absence turistických atraktivit nadregionálního významu. Posílit roli cestovního ruchu v ekonomice regionu tak lze především promyšlenou společnou strategií podpory tvorby specifických turistických produktů postavených na místním potenciálu a jejich společnou propagací.

Specifický cíl 1.2: Konkurenceschopné zemědělství a lesnictví

Udržitelnost a konkurenceschopnost zemědělství a lesnictví s ohledem na oblast, ve které se region nachází, je aktuální potřebou. Cílem je posílení environmentální funkce zemědělství a lesnictví a přiblížení lesa občanům ve své společenské funkci.

1.2.A: ZVYŠOVÁNÍ EKONOMICKÉ VÝKONNOSTI ZEMĚDĚLSKÝCH A LESNICKÝCH PODNIKŮ (ODKAZ 2.1.15)

Oblast zemědělství a lesnictví je pro region, s ohledem na jeho charakter, přirozeným způsobem aktuální a zasluhující trvalou pozornost pro udržení konkurenceschopnosti podniků. Opatření je proto zaměřeno na podporu zemědělců a lesníků ve formě hmotné (technické vybavení) i nehmotné (spolupráce, informovanost apod.). V rámci tohoto opatření budou podporovány i opatření sloužící ke zpřístupnění pozemků, jako jsou např. polní nebo lesní cesty, mostky, propustky, železniční přejezdy.

OPATŘENÍ 1.2.B: PODPORA KRAJINOTVORNÉ FUNKCE ZEMĚDĚLSTVÍ A LESNICTVÍ (ODKAZ 2.1.16)

Jelikož hraje zemědělství a lesnictví významnou roli v environmentální složce regionálního rozvoje a tradičně spoluutváří krajinné prostředí, je zapotřebí podporovat šetrné a racionální způsoby zemědělského hospodaření, předcházet kolizím s veřejným zájmem či dílčími subjekty v regionu a rovněž dbát na udržování a zvyšování estetické hodnoty krajiny prostřednictvím vhodně volené a řádně obhospodařované vegetace. Opatření je zaměřeno na hmotnou i nehmotnou podporu zemědělců, kde se jedná o podporu investic do ochrany melioračních a zpevňujících dřevin a neproduktivních investic v lesích - posílení rekreační funkce a údržba lesního prostředí.

7.1.2. Strategický cíl 2. Komunikativní a vzdělaný region

Specifický cíl 2.1: Fungující veřejná správa a regionální partnerství

Cíl je zaměřen na fungující a komunikativní veřejnou správu, zvýšení různých aktivit společenského života a podporu spolupráce v různých úrovních.

OPATŘENÍ 2.1.A: KOORDINACE ČINNOSTÍ V OBLASTECH SPOLEČNÉHO ZÁJMU

Koordinace činností v oblastech veřejného zájmu je zcela přirozeným cílem regionální strategie a všech aktérů, kteří jsou touto strategií dotčeni. Může se v rámci tohoto opatření jednat o podporu celé řady aktivit, které budou směřovat ke zvyšování životní úrovně a spokojenosti místních obyvatel. Důležité je prohlubování spolupráce na všech úrovních. Tyto aktivity mohou reflektovat různé situace, které nelze jasně předjímat a měly by mít podobu společného postupu komunit, firem, neziskových subjektů, obcí, zájmových spolků apod.

OPATŘENÍ 2.1.B: PODPORA ČINNOSTI MAS

Místní akční skupina je významným a užitečným aktérem regionálního rozvoje, především ve venkovských oblastech. Pro svoji činnost potřebuje podporu ze strany zainteresovaných obcí a dalších subjektů – a to jak materiální, tak politickou. Dále potřebuje schopné a informované manažery s odpovídajícím zázemím pro efektivní činnost.

OPATŘENÍ 2.1.C: OTEVŘENÁ A EFEKTIVNÍ VEŘEJNÁ SPRÁVA

Opatření je zaměřeno jak na vybavení a modernizaci zázemí a vybavení pro vykonávání veřejné správy, tak i na efektivizaci její činnosti prostřednictvím vzdělávání, zavádění účinných metod apod. Obecným cílem opatření je spokojenost občana s činností veřejné správy.

Specifický cíl 2.2: Vzdělávání provázané s trhem práce

Cílenou podporou středního a především učňovského školství lze reagovat na potřeby trhu práce. Cílem je podpora kvalifikace pracovní síly.

OPATŘENÍ 2.2.A: PODPORA STŘEDNÍHO A UČŇOVSKÉHO ŠKOLSTVÍ A JEHO PROVÁZÁNÍ NA TRH PRÁCE

Střední a učňovské školství se v kontextu celé ČR potýká s nedostatečnou provázaností a reflexí potřeb trhu práce. Opatření je zaměřeno na podporu takových oborů, které najdou uplatnění v místních ekonomických subjektech a přispějí tak ke zvýšení zaměstnanosti a celkovému pozvednutí hospodářské úrovně regionu.

OPATŘENÍ 2.2.B: ZVYŠOVÁNÍ KVALIFIKACE MÍSTNÍ PRACOVNÍ SÍLY (ODKAZ 2.2.2)

Kvalifikovaná pracovní síla pracuje efektivněji, zvyšuje konkurenceschopnost ekonomického subjektu, případně zvyšuje šanci pro svoji zaměstnatelnost. Opatření je zaměřeno především na podporu celoživotního vzdělávání, pořádání kurzů a školení, vzdělávání pracovníků v rámci firem a institucí, případně realizaci rekvalifikačních kurzů.

Prioritní oblast: SOCIÁLNÍ SFÉRA

7.1.3. Strategický cíl 3: Pečující region

Specifický cíl 3.1: Sociálně stabilní region

Cílem je začleňovat problematické komunity, bezpečnost regionu a celková sociální stabilita.

OPATŘENÍ 3.1.A: PROGRAMY ŘEŠENÍ SITUACE SOCIÁLNĚ PROBLEMATICKÝCH KOMUNIT

Existence a především další rozšiřování počtu a rozsahu sociálně vyloučených komunit je v regionu trvalou hrozbou. Opatření je zaměřeno na prevenci, případně eliminaci těchto negativních jevů pomocí účinných podpůrných, vzdělávacích a v krajním případě i represivních metod a programů s důrazem na jejich účinnost, dlouhodobou efektivitu a lidskou důstojnost.

OPATŘENÍ 3.1.B: PODPORA SPORTU A ZLEPŠENÍ ZÁZEMÍ PRO POHYBOVÉ AKTIVITY

Sport a pohybové aktivity zlepšují zdravotní stav lidí, čímž přispívají k jejich kvalitnějšímu životu, spokojenosti, nižším nákladům na zdravotní péči a ve výsledku i vyšší ekonomické výkonnosti. Opatření je zaměřeno na budování, rekonstrukci či údržbu zázemí pro realizaci pohybových aktivit, úpravu nových prostor, zvyšování jejich bezpečnosti apod. Rovněž je zaměřeno na podporu podnikatelů, sportovních klubů a dalších spolků, které se touto činností zabývají.

OPATŘENÍ 3.1.C: ZLEPŠENÍ CIVILNÍ BEZPEČNOSTI A OCHRANY MAJETKU

Civilní bezpečnost je nezbytná pro spokojenost místních obyvatel. Opatření je zaměřeno na podporu činnosti bezpečnostních složek (policie, hasiči), dobrou komunikaci a spolupráci mezi těmito složkami a dalšími subjekty, vytváření dobré image těchto složek, budování preventivních opatření spočívajících například v instalaci kamerových systémů na potenciálně problematických místech apod.

Specifický cíl 3.2: Kvalitní a dostupné veřejné služby

Cílem je zachování kvalitních služeb pro širokou veřejnost. Udržovat a dále rozvíjet sociální a zdravotní služby. Zvyšovat kvalitní předškolní a základní vzdělání.

OPATŘENÍ 3.2.A: ZLEPŠENÍ LOKÁLNÍ DOSTUPNOSTI ZDRAVOTNÍCH SLUŽEB

Opatření je zaměřeno na udržení adekvátní nabídky zdravotních služeb v obcích, kdy je zejména pro seniory či znevýhodněné skupiny obyvatel problematické jejich dosažení, jestliže se nacházejí ve vzdálenějších sídlech problematicky dostupných veřejnou dopravou.

OPATŘENÍ 3.2.B: ZVÝŠENÍ KVALITY A ROZŠÍŘENÍ SPEKTRA ZDRAVOTNÍCH SLUŽEB

V městských centrech regionu je zapotřebí udržet dostatečnou nabídku zdravotních služeb – především specializovaných, pro něž jsou tato města spádová. Pro poskytování kvalitních zdravotních služeb je zapotřebí odpovídající zázemí ve vyhovujících a snadno dostupných budovách. Opatření je rovněž zaměřeno na vstřícný a motivující přístup k lékařům a zdravotnickému personálu ze strany institucí tak, aby nedocházelo k jejich odchodům mimo region.

OPATŘENÍ 3.2.C: ZLEPŠENÍ LOKÁLNÍ DOSTUPNOSTI SOCIÁLNÍCH SLUŽEB (ODKAZ 0)

Opatření je zaměřeno na budování a modernizaci zázemí pro sociální služby, podporu činnosti institucí a jednotlivců zabývajících se sociálními službami, podporu dostupnosti sociálních služeb ve venkovských obcích prostřednictvím terénních pracovníků. Rovněž je toto opatření zaměřeno na vzdělávání pracovníků institucí, které poskytují či zprostředkovávají sociální služby, na zpracování kvalitních plánů a koncepcí poskytování sociálních služeb apod.

OPATŘENÍ 3.2.D: UDRŽENÍ A ZKVALITNĚNÍ SÍŤE MATEŘSKÝCH A ZÁKLADNÍCH ŠKOL (ODKAZ 0)

Fungující síť mateřských a základních škol je velmi důležitým faktorem pro udržení ekonomicky aktivních obyvatel v malých obcích. Na venkově je mnohdy tato situace problematická, především z finančních důvodů. Nedostupnost těchto institucí v místě bydliště komplikuje rodinám s dětmi mnohdy situaci natolik, že se rozhodnou odejít ze svého stávajícího bydliště, čímž dále zhoršují demografickou situaci obce, což má dalekosáhlý dopad na celou komunitu.

OPATŘENÍ 3.2.E: UDRŽENÍ SÍŤE POŠT

Přítomnost pošty je dalším významným faktorem fungování celé obce a spokojenosti jejích obyvatel. V současné době dochází v České republice v rámci optimalizace finančních nákladů k rušení pošt v malých obcích. Opatření je zaměřeno na podporu fungování pošty v obci, kdy může její fungování zčásti financovat například samotná obec.

6.5.2 Strategický cíl 4: Atraktivní region

Specifický cíl 4.1: Kvalitní a dostupné bydlení

Cílem je zachování a regenerace stávajícího bytového fondu s vybudováním bydlení pro občany v momentální sociální tísní a podpora mladých rodin formou startovacích bytů.

OPATŘENÍ 4.1.A: REGENERACE BYTOVÉHO FONDU

Zastaralý bytový fond vede ke snížení komfortu bydlení, zvyšování nákladů na bydlení a tím i k nespokojenosti obyvatel. Opatření je zaměřeno na efektivní postup veřejné správy za účelem modernizace bytového fondu, budování nových bytů, zlepšení infrastruktury napojené na bytové domy, spolupráci s investory, případně získání dotací na tyto aktivity.

OPATŘENÍ 4.1.B: BUDOVÁNÍ NÍZKONÁKLADOVÉHO BYDLENÍ (ODKAZ 0)

Možnost nízkonákladového bydlení může pomoci zlepšit sociální situaci v obcích tím, že napomůže udržet v regionu mladé perspektivní obyvatele, případně zmenší jejich dluhovou zátěž a zlepší tak jejich ekonomickou situaci. Rovněž znevýhodněné skupiny obyvatel mohou významně zlepšit svoji životní situaci prostřednictvím nízkonákladového bydlení. Opatření je zaměřeno na budování nízkonákladových, sociálních a startovacích bytů, případně získání fin. prostředků na jejich realizaci.

Specifický cíl 4.2: Vysoká společenská aktivita

Cílem je vysoká společenská aktivita občanů a to podporou neziskových organizací a budováním kapacit pro volnočasové aktivity.

OPATŘENÍ 4.2.A: PROFESIONALIZACE A ÚZKÁ SPOLUPRÁCE NNO V REGIONU

Nestátní neziskové organizace jsou velmi významným místním aktérem přispívajícím ke zlepšení kvality života obyvatel, ať už se jedná o NNO poskytující sociální služby, různé zájmové spolky, organizace zaměřené na volnočasové aktivity a podobně. Jejich spolupráce a možnost profesionalizace významně posiluje jejich akceschopnost a potenciál pro získání finančních prostředků pro další činnost. Opatření je zaměřeno na spolupráci veřejné správy a NNO, vzdělávání pracovníků NNO, finanční podporu NNO, hledání synergických aktivit jednotlivých NNO apod.

OPATŘENÍ 4.2.B: PODPORA KULTURNÍHO DĚNÍ A VYTVÁŘENÍ POVĚDOMÍ O MÍSTNÍ IDENTITĚ

Místní kultura je důležitá pro rozvoj sociálních vztahů, snižování bariér v komunikaci mezi obyvateli, zvyšování pocitu sounáležitosti se sídlem či regionem, zvyšování vzdělanosti obyvatel, rovněž i pro prevenci vůči sociálně patologickým jevům. Opatření je zaměřeno na podporu pořádání kulturních akcí různého charakteru, podporu institucí, které tyto akce realizují, zlepšování zázemí pro tyto aktivity, marketing a informovanost o kulturním dění, spolupráci mezi kulturními institucemi apod.

OPATŘENÍ 4.2.C: BUDOVÁNÍ ZÁZEMÍ PRO RODINU, VOLNÝ ČAS A SPOLKOVOU ČINNOST

Zde platí stejné principy jako u výše zmíněných opatření s důrazem na konkrétní podporu komunitního a rodinného života obyvatel. Opatření je zaměřeno především na budování, rekonstrukci či technické vybavení prostor pro realizaci těchto aktivit, případně na shánění podkladů pro vytváření programu práce institucí zajišťujících tyto služby.

Prioritní oblast: INFRASTRUKTURA

7.1.4. Strategický cíl 5: Dostupný a udržitelný region

Specifický cíl 5.1: Vysoká úroveň dopravy

Důležitým cílem je region s vysokou a dostupnou dopravou. Cíl bude naplňován výstavbou nových cyklostezek, stezek pro pěší, budováním prvků pro bezpečnost a dalšími doprovodnými aktivitami.

OPATŘENÍ 5.1.A: REKONSTRUKCE SILNIČNÍ INFRASTRUKTURY

Silniční infrastruktura, přestože je v České republice trvale podfinancovaná, je naprosto zásadním pilířem rozvoje každého regionu. Vzhledem k tomu, že se v posledních letech technický stav silnic v Královéhradeckém kraji trvale zhoršuje (značná část silnic v havarijním stavu - území MAS Společná CIDLINA nevyjímaje), je zapotřebí vytrvale usilovat o nápravu tohoto stavu, přestože jsou v přímé kompetenci lokálních aktérů pouze místní komunikace.

OPATŘENÍ 5.1.B: BUDOVÁNÍ CYKLOSTEZEK A INFRASTRUKTURY PRO CHODCE (ODKAZ 2.1.4)

Cyklistika je ekologicky šetrný a levný způsob dopravy s pozitivním dopadem na zdravotní stav obyvatel. V současné době není dostatečně řešeno oddělení motorizované dopravy od cyklistů, což ohrožuje bezpečnost cyklistů a vede také k nezájmu o tento způsob dopravy ve prospěch dopravy jiné, tedy včetně individuální automobilové. Zároveň jsou cyklostezky součástí turistické nabídky regionu a kladným způsobem přispívají k rozvoji cestovního ruchu se všemi dalšími pozitivními dopady do území. Opatření je proto zaměřeno na budování cyklostezek, získávání finančních prostředků na tyto akce, propojování sítí cyklostezek. Do tohoto opatření spadá i rozvoj infrastruktury pro pěší, jedná se například o opravu chodníků, propojení stezek pro pěší a cyklostezek a další projekty na podporu nemotorizované dopravy a zvyšování bezpečnosti chodů a cyklistů.

OPATŘENÍ 5.1.C: ROZŠÍŘENÍ, UDRŽENÍ A ZKVALITNĚNÍ SÍTĚ VEŘEJNÉ DOPRAVY

Veřejná doprava hraje klíčovou roli pro dojížděku místních obyvatel do zaměstnání, do škol či za službami. V současné době je značná část veřejné dopravy nerentabilní a musí být dotována. Opatření je zaměřeno na udržení současné dostupnosti veřejné dopravy, minimalizaci nákladů, podporu ekologicky šetrné dopravy, modernizaci, případně zvyšování komfortu veřejné dopravy.

OPATŘENÍ 5.1.D: BUDOVÁNÍ A MODERNIZACE PARKOVACÍCH KAPACIT

Vhodně situované parkovací kapacity významným způsobem odlehčí lokalitám, které nejsou pro parkování vhodné, což vede k nejrůznějším kolizím s veřejným zájmem, degradaci kultury prostředí, nespokojenosti okolních obyvatel a uživatelů veřejných ploch a podobně. Budování parkovacích kapacit rovněž zlepšuje dostupnost lokalit se službami využívanými místními obyvateli. Opatření je zaměřeno na vhodnou lokalizaci a budování těchto parkovacích kapacit včetně získávání finančních prostředků a spolupráce s dotčenými subjekty.

Specifický cíl: 5.2: Kultivovaný veřejný prostor

Cílem je zachovat a regenerovat veřejná prostranství a kulturní památky v regionu.

OPATŘENÍ 5.2.A: REGENERACE VEŘEJNÝCH PROSTRANSTVÍ VE MĚSTECH A OBCÍCH

Řada venkovských i městských sídel trpí nedostatkem financí a z něho plynoucím nedostatkem péče o veřejná prostranství, mnohdy se jedná též o dědictví minulého režimu či jiných sociálních změn v rámci sídla. Opatření je zaměřeno na regeneraci veřejných prostranství, jednotlivých prvků, které tento prostor spoluutvářejí, zkvalitňují jeho estetickou úroveň, užitnou hodnotu, ale i bezpečnost. Do opatření spadá i pořizování mobiliáře a průběžná péče o veřejné prostranství.

OPATŘENÍ 5.2.B: REKONSTRUKCE SAKRÁLNÍCH A KULTURNĚ HISTORICKÝCH PAMÁTEK

V regionu se nachází velké množství převážně drobných památek, které připomínají historii, spoluutvářejí charakter sídel a krajiny a vytvářejí pozitivní image regionu. Vzhledem k velké nákladnosti a z mnoha hledisek problematické údržbě těchto památek je opatření zaměřeno na získávání prostředků a vzájemnou spolupráci zainteresovaných subjektů i jednotlivců do vytrvalé péče o památky na území v regionu.

Specifický cíl 5.3: Kvalitní životní prostředí

Cílem je dosáhnout různými opatřeními kvalitního a udržitelného životního prostředí. V rámci tohoto cíle bude podporována i realizace společných zařízení navržených v Plánech společných zařízení a schválených v rámci komplexních a jednoduchých pozemkových úprav v jednotlivých katastrálních územích obcí.

OPATŘENÍ 5.3.A: REGENERACE BROWNFIELDS

Existence brownfields je prakticky všudypřítomným problémem. Opatření je zaměřeno na regeneraci a následné vhodné využití brownfields na území regionu s důrazem na jejich upřednostnění před záborem zelených či jiných nedotčených ploch. Regenerace brownfields přispěje rovněž ke kultivaci prostředí obcí a v některých případech zajistí též eliminaci případných lokálních ekologických rizik.

OPATŘENÍ 5.3.B: ELIMINACE ČERNÝCH SKLÁDEK

Opatření je zaměřeno na opatření proti vzniku černých skládek prostřednictvím vhodných opatření, případně likvidaci skládek stávajících.

OPATŘENÍ 5.3.C: ELIMINACE STARÝCH EKOLOGICKÝCH ZÁTĚŽÍ

Opatření je zaměřeno na získání prostředků a všeobecnou podporu likvidace starých ekologických zátěží vzniklých v areálech a lokalitách s dřívější nešetrnou zemědělskou či průmyslovou výrobou.

OPATŘENÍ 5.3.D: ZLEPŠENÍ ODPADOVÉHO HOSPODÁŘSTVÍ V OBCÍCH

Opatření je zaměřeno na zajištění dostupnosti kapacit pro sběr tříděného odpadu, budování a modernizaci sběrných dvorů a šetrnou likvidaci odpadů.

OPATŘENÍ 5.3.E: BUDOVÁNÍ NAPOJENÍ NA KANALIZACI A ČISTÍRNÝ ODPADNÍCH VOD

Napojení na kanalizaci a ČOV v regionu zatím není úplné. Opatření je zaměřeno na napojení objektů na kanalizaci především v menších a méně dostupných obcích a lokalitách. Může se jednat rovněž o budování lokálních či domácích čistíček odpadní vody v místech, kde není reálné napojení na centrální síť. V rámci opatření bude vyvíjena snaha veřejné správy a regionálních aktérů o zajištění finančních prostředků pro tyto nákladné akce.

OPATŘENÍ 5.3.F: REKULTIVACE VYTĚŽENÝCH LOŽISEK PÍSKU

Vytěžená ložiska písku zakládají potenciál především pro rekreační využití s možným rozvojem další turistické či volnočasové infrastruktury. Opatření je zaměřeno na podporu těchto aktivit.

OPATŘENÍ 5.3.G: ENVIRONMENTÁLNÍ VZDĚLÁVÁNÍ

V rámci opatření budou vznikat různé programy, osvětové materiály či dílčí akce pro podporu environmentální osvěty mezi všemi vrstvami obyvatelstva týkající se např. třídění odpadů, hospodaření s energiemi či nakládáním s veřejnou zelení. Součástí opatření jsou též programy pro žáky a studenty škol zaměřené jak teoreticky, tak i prakticky s doprovodnými aktivitami v terénu apod.

OPATŘENÍ 5.3.H: ZAVÁDĚNÍ ENERGETICKÝCH ÚSPOR

Opatření je zaměřeno na energetické úspory jak v hospodářské činnosti, tak ve sféře bydlení. Jedná se o zavádění energeticky šetrnějších metod, úspornějších technologií, moderních úsporných systémů vytápění a v neposlední řadě i zateplování veřejných i soukromých budov s využitím dotačních prostředků i vlastních zdrojů. Realizace opatření povede jak ke snížení nákladů na ekonomickou činnost, veřejnou správu či bydlení, tak k postupnému globálnímu i lokálnímu zlepšování životního prostředí.

OPATŘENÍ 5.3.I: OCHRANA PŘÍRODY A REGENERACE KRAJINNÝCH PRVKŮ

Zachování přírodního dědictví, zdravého, funkčního a esteticky hodnotného životního prostředí je jednou ze současných civilizačních priorit s dopadem do všech sfér existence společnosti. Opatření je zaměřeno na ochranu, šetrné zásahy, regeneraci a kultivaci přírodních prvků regionu, zlepšování životního prostředí, jeho využití pro rekreaci obyvatel i jeho zachování pro budoucí generace. Dále je opatření zaměřeno na protierozní opatření pro ochranu půdního fondu jako například protierozní meze, průlehy, zasakovací pásy, zatravnění apod. Opatření k ochraně a tvorbě životního prostředí, zvýšení ekologické stability, jako jsou např. místní ÚSES, doplnění, případně odstranění zeleně, terénní úpravy.

OPATŘENÍ 5.3.J: ZVYŠOVÁNÍ RETENCE VODY V ÚZEMÍ A PROTIPOVODŇOVÁ OPATŘENÍ

Klimatická rizika ve spojitosti a charakterem terénu v regionu, regulací řek a situací sídel jsou v současné době značná, jak je popsáno i v analytické části strategie. Opatření je zaměřeno na budování všech účinných modelů protipovodňových opatření (hráze, poldery aj.), vodohospodářská opatření sloužící k neškodnému odvedení povrchových vod (nádrže, rybníky, odvodnění aj.) a zamezení rizikových investičních akcí v lokalitách ohrožených povodněmi, případně i k modernizaci a efektivizaci varovných systémů.

Koincidenční matice

Tabulka č. 14: Koincidenční matice – vazba silných stránek ze SWOT analýzy na opatření strategie

Opatření	SWOT: Silné stránky										
	Výhodná poloha regionu v rámci ČR	Příznivé podmínky pro zemědělství	Positivní hodnocení MAS v rámci ČR	Dobré zkušenosti MAS s čerpaním dotačních fondů	Dostatečná síť mateřských a základních škol	Kvalitní zdroje pitné vody	Vysoká aktivita místních spolků, podpora ze strany obcí	Vysoká hustota silniční sítě a dobré napojení na páteřní silniční a železniční komunikace	Existence připravených průmyslových zón	Dobrá nabídka pozemků pro bydlení	Dostatečné napojení obcí na plyn a vodovod
<p>KOINCIDENČNÍ MATICE - VAZBA OPATŘENÍ NA SWOT ANALÝZU A STRATEGICKÁ TÉMATA;</p> <p>⚡ - opatření určené přímo k řešení dané problematiky;</p> <p>++ - zásadní vazba;</p> <p>+ - synergická vazba;</p> <p>[nevyplněno] - slabá či žádná vazba</p>											
Opatření 1.1.A: Podpora strategických investic	++						++	+	+		
Opatření 1.1.B: Podpora vyspělých technologií a inovativního podnikání	+	+						++			
Opatření 1.1.C: Podpora podnikatelů a sociálního podnikání	+	++	+	+			+	+			
Opatření 1.1.D: Tvorba produktů cestovního ruchu	+		+	++			+	+			
Opatření 1.2.A: Zvyšování ekonomické výkonnosti zemědělských a lesnických podniků		++	+	+							
Opatření 1.2.B: Podpora krajinyotvorné funkce zemědělství a lesnictví	+	+	+	+							
Opatření 2.1.A: Koordinace činností v oblastech společného zájmu	+	+	+	+	+	+	++	+	+	+	+
Opatření 2.1.B: Podpora činnosti MAS			++	++			+	+			
Opatření 2.1.C: Otevřená a efektivní veřejná správa			+	+			++		+	+	+
Opatření 2.2.A: Podpora středního a učňovského školství a jeho provázání na trh práce		+	+	+	+						
Opatření 2.2.B: Zvyšování kvalifikace místní pracovní síly		+	+	+	+				+		
Opatření 3.1.A: Programy řešení situace sociálně problematických komunit			+	+	+		+				
Opatření 3.1.B: Podpora sportu a zlepšení zázemí pro pohybové aktivity			+	+	+		++				
Opatření 3.1.C: Zlepšení civilní bezpečnosti a ochrany majetku						+					
Opatření 3.2.A: Zlepšení lokální dostupnosti zdravotních služeb			+	+				+			
Opatření 3.2.B: Zvýšení kvality a rozšíření spektra zdravotních služeb			+	+							
Opatření 3.2.C: Zlepšení lokální dostupnosti sociálních služeb			+	+				+			
Opatření 3.2.D: Udržení a zkvalitnění sítě mateřských a základních škol			+	+	+						
Opatření 3.2.E: Udržení sítě pošt											
Opatření 4.1.A: Regenerace bytového fondu										++	++
Opatření 4.1.B: Budování nízkonákladového bydlení										++	+
Opatření 4.2.A: Profesionalizace a úzká spolupráce NNO v regionu			++	++			+				
Opatření 4.2.B: Podpora kulturního dění a vytváření povědomí o místní identitě			+	+	+		++				
Opatření 4.3.C: Budování zázemí pro rodinu, volný čas a spolkovou činnost			+	+	+		++				

Opatření 5.1.A: Rekonstrukce silniční infrastruktury	+		+	+				++	+		
Opatření 5.1.B: Budování cyklostezek a infrastruktury pro chodce	+		+	+				++	+		
Opatření 5.1.C: Rozšíření, udržení a zkvalitnění sítě veřejné dopravy	+		+	+	+			+	+		
Opatření 5.1.D: Budování a modernizace parkovacích kapacit			+	+				+	+	+	
Opatření 5.2.A: Regenerace veřejných prostranství ve městech a obcích			+	+				+		+	
Opatření 5.2.B: Rekonstrukce sakrálních a kulturně historických památek			+	+							
Opatření 5.3.A: Regenerace brownfields		+	+	+							
Opatření 5.3.B: Eliminace černých skládek			+	+		+					
Opatření 5.3.C: Eliminace starých ekologických zátěží		+	+	+		++					
Opatření 5.3.D: Zlepšení odpadového hospodářství v obcích			+	+		+			+	+	
Opatření 5.3.E: Budování napojení na kanalizaci a čistírny odpadních vod			+	+		++				+	
Opatření 5.3.F: Rekultivace vytěžených ložisek písku		+	+	+		+					
Opatření 5.3.G: Environmentální vzdělávání			+	+	+	+					+
Opatření 5.3.H: Zavádění energetických úspor			+	+	+		++			+	+
Opatření 5.3.I: Ochrana přírody a regenerace krajinných prvků		+	+	+		++	+				
Opatření 3.3.J: Zvyšování retence vody v území a protipovodňová opatření		++	+	+		++				+	

Tabulka č. 15: Koincidenční matice – vazba slabých stránek ze SWOT analýzy na opatření strategie

Opatření	SWOT: Slabé stránky										
	Nepříznivá demografická struktura	Existence sociálně problematické romské komunity	Nepříznivá struktura vzdělanosti a kvalifikace pracovní síly	Vysoká míra nezaměstnanosti a nedostatek pracovních příležitostí	Nedostatečné napojení na kanalizaci a ČOV	Turisticky méně atraktivní území	Nevyhovující technický stav regionálních silnic a místních komunikací	Starý bytový fond a existence nevyužívaných objektů	Existence černých skládek a ekologických zátěží	Špatná dostupnost zdravotnické péče	
KOINCIDENČNÍ MATICE - VAZBA OPATŘENÍ NA SWOT ANALÝZU A STRATEGICKÁ TÉMATA; ↙ - opatření určené přímo k řešení dané problematiky; ++ - zásadní vazba; + - synergická vazba; [nevyplněno] - slabá či žádná vazba											
Opatření 1.1.A: Podpora strategických investic	+		+	++			+				
Opatření 1.1.B: Podpora vyspělých technologií a inovativního podnikání	+		++	++		+					
Opatření 1.1.C: Podpora podnikatelů a sociálního podnikání	+		+	++		+	+	+	+		
Opatření 1.1.D: Tvorba produktů cestovního ruchu				++		↙	+				
Opatření 1.2.A: Zvyšování ekonomické výkonnosti zemědělských a lesnických podniků			+	++							
Opatření 1.2.B: Podpora krajinyotvorné funkce zemědělství a lesnictví			+	++		++		+			
Opatření 2.1.A: Koordinace činností v oblastech společného zájmu	+	+	+	+	+	+	+	+	+	+	+
Opatření 2.1.B: Podpora činnosti MAS	+	+	+	+	+	+	+	+	+	+	+
Opatření 2.1.C: Otevřená a efektivní veřejná správa	+	+	+	+	+		+	+	+	+	+

Opatření 2.2.A: Podpora středního a učňovského školství a jeho provázání na trh práce	+	+	++	++						
Opatření 2.2.B: Zvyšování kvalifikace místní pracovní síly	+	+	↙	++						
Opatření 3.1.A: Programy řešení situace sociálně problematických komunit	+	↙	+	+				+		
Opatření 3.1.B: Podpora sportu a zlepšení zázemí pro pohybové aktivity	+	+				+		+		
Opatření 3.1.C: Zlepšení civilní bezpečnosti a ochrany majetku										
Opatření 3.2.A: Zlepšení lokální dostupnosti zdravotních služeb	+									↙
Opatření 3.2.B: Zvýšení kvality a rozšíření spektra zdravotních služeb	+									++
Opatření 3.2.C: Zlepšení lokální dostupnosti sociálních služeb	+	+								
Opatření 3.2.D: Udržení a zkvalitnění sítě mateřských a základních škol	+									
Opatření 3.2.E: Udržení sítě pošt										
Opatření 4.1.A: Regenerace bytového fondu	+	+			++			↙		
Opatření 4.1.B: Budování nízkonákladového bydlení	+	+			+			+		
Opatření 4.2.A: Profesionalizace a úzká spolupráce NNO v regionu	+	+	+	+		+			+	
Opatření 4.2.B: Podpora kulturního dění a vytváření povědomí o místní identitě	+	+				+				
Opatření 4.3.C: Budování zázemí pro rodinu, volný čas a spolkovou činnost	+	+				+		+		
Opatření 5.1.A: Rekonstrukce silniční infrastruktury	+							↙		
Opatření 5.1.B: Budování cyklostezek a infrastruktury pro chodce	+					++	++			
Opatření 5.1.C: Rozšíření, udržení a zkvalitnění sítě veřejné dopravy	+			+		+	+			
Opatření 5.1.D: Budování a modernizace parkovacích kapacit							+	+		
Opatření 5.2.A: Regenerace veřejných prostranství ve městech a obcích	+	+				++	++	+	+	
Opatření 5.2.B: Rekonstrukce sakrálních a kulturně historických památek	+					++		+		
Opatření 5.3.A: Regenerace brownfields				+				+	+	
Opatření 5.3.B: Eliminace černých skládek									↙	
Opatření 5.3.C: Eliminace starých ekologických zátěží								+	↙	
Opatření 5.3.D: Zlepšení odpadového hospodářství v obcích		+							++	
Opatření 5.3.E: Budování napojení na kanalizaci a čistírny odpadních vod					↙			+	+	
Opatření 5.3.F: Rekultivace vytěžených ložisek písku						++			+	
Opatření 5.3.G: Environmentální vzdělávání		+			+				++	
Opatření 5.3.H: Zavádění energetických úspor								+		
Opatření 5.3.I: Ochrana přírody a regenerace krajinných prvků					+		+		+	
Opatření 5.3.J: Zvyšování retence vody v území a protipovodňová opatření					++			+	+	

Tabulka č. 16: Koincidenční matice – vazba příležitostí ze SWOT analýzy na opatření strategie

Opatření	SWOT: Příležitosti															
	Zájem turistů o region	Dostatečný zájem o spektrum a kapacity středního a učňovského školství	Vhodné podmínky pro zvyšování ekonomické výkonnosti zemědělských podniků	Zvýšení odbornosti pracovní síly v rámci širšího regionu	Vhodné podmínky pro vybudování nízkonákladového bydlení	Zlepšení marketingové prezentace širšího regionu	Možnost napojení na nadregionální síť a další rozvoj cyklostezek	Dostupnost technologií a realizátorů vhodné rekultivace vytěžených ložisek písku	Vhodné podmínky pro profesionalizaci vedení nestátních neziskových organizací	Dostupnost prostředků pro dobudování kanalizací a ČOV v obcích	Zlepšení informovanosti a osvěty v oblasti nakládání s odpady ...	Zájem investorů o podnikání a služby v blízkosti dálnice D11	Efektivnější řešení společných problémů obcí v širším regionu, koordinace činností ...	Vhodná podpora zemědělství z centrální úrovně - důležitý faktor v péči o krajinu	Vhodné podmínky pro rozvoj mimoprodukčních funkcí zemědělství	Vzájemná integrace činností a sjednocení priorit jednotlivých obcí, NNO ...
Opatření 1.1.A: Podpora strategických investic		+				+						+	+			+
Opatření 1.1.B: Podpora vyspělých technologií a inovativního podnikání		+	++	++								+	+	+	++	
Opatření 1.1.C: Podpora podnikatelů a sociálního podnikání	++	+	++	+		++	+	+			+	+	+	++	++	
Opatření 1.1.D: Tvorba produktů cestovního ruchu	↙		+	+		++	++	++	+			+	++	+	++	+
Opatření 1.2.A: Zvyšování ekonomické výkonnosti zemědělských a lesnických podniků		+	↙	+									+	+	++	
Opatření 1.2.B: Podpora krajiny a funkce zemědělství a lesnictví	++		++	+		++	+	+					+	+	↙	
Opatření 2.1.A: Koordinace činností v oblastech společného zájmu	+	+	+	+	+	+	+	+	++	+	++	+	↙	+	+	↙
Opatření 2.1.B: Podpora činnosti MAS	++	+	+	+	+	+	+	+	+	+	+		++	+	+	++
Opatření 2.1.C: Otevřená a efektivní veřejná správa	+	+		+	+	++	+	+	+	+	+	+	++	+	+	+
Opatření 2.2.A: Podpora středního a učňovského školství a jeho provázání na trh práce		↙	+	++		+							+	+		
Opatření 2.2.B: Zvyšování kvalifikace místní pracovní síly		++	+	↙		+		+					+	+	+	
Opatření 3.1.A: Programy řešení situace sociálně problematických komunit		+		+		+			++		+		++			+
Opatření 3.1.B: Podpora sportu a zlepšení	+	+					+	+	+				++		+	+

Tabulka č. 17: Koincidenční matice – vazba hrozeb ze SWOT analýzy na opatření strategie

Opatření	SWOT: Hrozby								
<p>KOINCIDENČNÍ MATICE - VAZBA OPATŘENÍ NA SWOT ANALÝZU A STRATEGICKÁ TÉMATA;</p> <p>↙ - opatření určené přímo k řešení dané problematiky;</p> <p>++ - zásadní vazba;</p> <p>+ - synergická vazba;</p> <p>[nevyplněno] - slabá či žádná vazba</p>	Podmínky neumožňující další existenci venkovských škol	Pokračování poklesu počtu obyvatel širšího regionu	Rychlé vyliďňování nejmenších obcí v širším regionu	Kolize intenzivní zemědělské výroby s veřejnými i soukromými zájmy	Problémy spojené s financováním zdravotnických a sociálních služeb	Rizika povodní a záplav v povodí Cidliny	Odchod fungujících firem do jiných regionů	Zhoršení dopravní dostupnosti menších obcí v kraji veřejnou dopravou	Úpadek občanské vybavenosti a služeb na venkově
Opatření 1.1.A: Podpora strategických investic		++					+		
Opatření 1.1.B: Podpora vyspělých technologií a inovativního podnikání		+					+		
Opatření 1.1.C: Podpora podnikatelů a sociálního podnikání		++	+		+		++	+	++
Opatření 1.1.D: Tvorba produktů cestovního ruchu		+	+				+	+	+
Opatření 1.2.A: Zvyšování ekonomické výkonnosti zemědělských a lesnických podniků		+	+			+	+		
Opatření 1.2.B: Podpora krajinytvorné funkce zemědělství a lesnictví		+	+				+		
Opatření 2.1.A: Koordinace činností v oblastech společného zájmu	+	+	+		+	+	+	+	+
Opatření 2.1.B: Podpora činnosti MAS		+	+		+	+	+	+	+
Opatření 2.1. C: Otevřená a efektivní veřejná správa		+	+		+	+	+	+	+
Opatření 2.2.A: Podpora středního a učňovského školství a jeho provázání na trh práce		+					++	+	
Opatření 2.2.B: Zvyšování kvalifikace místní pracovní síly		++					++		
Opatření 3.1.A: Programy řešení situace sociálně problematických komunit		++	+		++		+		
Opatření 3.1.B: Podpora sportu a zlepšení zázemí pro pohybové aktivity	+	++	++						+
Opatření 3.1.C: Zlepšení civilní bezpečnosti a ochrany majetku									
Opatření 3.2.A: Zlepšení lokální dostupnosti zdravotních služeb		++	++		++			+	++
Opatření 3.2.B: Zvýšení kvality a rozšíření spektra zdravotních služeb		++	+		++				
Opatření 3.2.C: Zlepšení lokální dostupnosti sociálních služeb		++	++		++			+	++
Opatření 3.2.D: Udržení a zkvalitnění sítě mateřských a základních škol		++	++					+	+
Opatření 3.2.E: Udržení sítě pošt								+	↙
Opatření 4.1.A: Regenerace bytového fondu		++	+			+			++

Opatření 4.1.B: Budování nízkonákladového bydlení		++							
Opatření 4.2.A: Profesionalizace a úzká spolupráce NNO v regionu	+	+	+		++				+
Opatření 4.2.B: Podpora kulturního dění a vytváření povědomí o místní identitě	+	++	++					+	+
Opatření 4.3.C: Budování zázemí pro rodinu, volný čas a spolkovou činnost	+	++	++		+				+
Opatření 5.1.A: Rekonstrukce silniční infrastruktury		+	+			+	+	+	+
Opatření 5.1.B: Budování cyklostezek a infrastruktury pro chodce		+	+			+	+	+	+
Opatření 5.1.C: Rozšíření, udržení a zkvalitnění sítě veřejné dopravy		+	+				+	↙	+
Opatření 5.1.D: Budování a modernizace parkovacích kapacit								+	
Opatření 5.2.A: Regenerace veřejných prostranství ve městech a obcích		+	+			+			
Opatření 5.2.B: Rekonstrukce sakrálních a kulturně historických památek		+	+			+	+		
Opatření 5.3.A: Regenerace brownfields		+				+	+		
Opatření 5.3.B: Eliminace černých skládek									
Opatření 5.3.C: Eliminace starých ekologických zátěží						+	+		
Opatření 5.3.D: Zlepšení odpadového hospodářství v obcích									++
Opatření 5.3.E: Budování napojení na kanalizaci a čistírny odpadních vod						++	+		
Opatření 5.3.F: Rekultivace vytěžených ložisek písku						+	+		
Opatření 5.3.G: Environmentální vzdělávání						+			
Opatření 5.3.H: Zavádění energetických úspor									
Opatření 5.3.I: Ochrana přírody a regenerace krajinných prvků			+			+			
Opatření 5.3.J: Zvyšování retence vody v území a protipovodňová opatření						↙			

Tabulka č. 18: Koincidenční matice – vazba strategických témat pracovní skupiny na opatření strategie

Opatření	Strategická témata pracovní skupiny										
	Napojení na systém cyklostezek	Regionální hromadná doprava	Protipovodňová opatření (včetně lokálních)	Retence, dešťová kanalizace (vč. volné krajiny - poldery, nádrže apod.)	Regionální produkty	Agroturistika	Místní komunikace a silnice II./III. tř.	Drobné památky a sakrální stavby	Rozvoj a údržba sportovišť a kulturních zařízení	Zázemí pro rodiny a spolkovou činnost	Péče o seniory (stacionáře)
<p>KOINCIDENČNÍ MATICE - VAZBA OPATŘENÍ NA SWOT ANALÝZU A STRATEGICKÁ TÉMATA;</p> <p>↙ - opatření určené přímo k řešení dané problematiky;</p> <p>++ - zásadní vazba;</p> <p>+ - synergická vazba;</p> <p>[nevyplněno] - slabá či žádná vazba</p>											
Opatření 1.1.A: Podpora strategických investic							+				
Opatření 1.1.B: Podpora vyspělých technologií a inovativního podnikání					+	+					
Opatření 1.1.C: Podpora podnikatelů a sociálního podnikání	+	+			++	++	+		+	+	
Opatření 1.1.D: Tvorba produktů cestovního ruchu	++	+			+	++	+	++	+	+	
Opatření 1.2.A: Zvyšování ekonomické výkonnosti zemědělských a lesnických podniků			+	+	+	++					
Opatření 1.2.B: Podpora krajinytvorné funkce zemědělství a lesnictví	+				++	++					
Opatření 2.1.A: Koordinace činností v oblastech společného zájmu	+	+	+	+	+	+	+	+	+	+	+
Opatření 2.1.B: Podpora činnosti MAS	+	+	+	+	++	+	+	+	+	+	+
Opatření 2.1.C: Otevřená a efektivní veřejná správa	+	+	+	+	+		+	+	++	++	+
Opatření 2.2.A: Podpora středního a učňovského školství a jeho provázání na trh práce		+									
Opatření 2.2.B: Zvyšování kvalifikace místní pracovní síly						+					
Opatření 3.1.A: Programy řešení situace sociálně problematických komunit									+	+	
Opatření 3.1.B: Podpora sportu a zlepšení zázemí pro pohybové aktivity	+					+		+	↙	↙	
Opatření 3.1.C: Zlepšení civilní bezpečnosti a ochrany majetku											
Opatření 3.2.A: Zlepšení lokální dostupnosti zdravotních služeb		+									+
Opatření 3.2.B: Zvýšení kvality a rozšíření spektra zdravotních služeb											+
Opatření 3.2.C: Zlepšení lokální dostupnosti sociálních služeb		+									↙
Opatření 3.2.D: Udržení a zkvalitnění sítě mateřských a základních škol		+									
Opatření 3.2.E: Udržení sítě pošt		+									
Opatření 4.1.A: Regenerace bytového fondu			+								
Opatření 4.1.B: Budování nízkonákladového bydlení											
Opatření 4.2.A: Profesionalizace a úzká spolupráce NNO v regionu								+	++	++	++
Opatření 4.2.B: Podpora kulturního dění a vytváření povědomí o místní identitě		+						++	++	++	
Opatření 4.3.C: Budování zázemí pro rodinu, volný čas a spolkovou činnost	+							+	++	++	+

Opatření 5.1.A: Rekonstrukce silniční infrastruktury		+	+				↙					
Opatření 5.1.B: Budování cyklostezek a infrastruktury pro chodce	↙	+	+			+	++					
Opatření 5.1.C: Rozšíření, udržení a zkvalitnění sítě veřejné dopravy	+	↙					+					
Opatření 5.1.D: Budování a modernizace parkovacích kapacit		+					+					
Opatření 5.2.A: Regenerace veřejných prostranství ve městech a obcích	++		+	+			++	+	++	++		
Opatření 5.2.B: Rekonstrukce sakrálních a kulturně historických památek	+		+			+		↙	+	+		
Opatření 5.3.A: Regenerace brownfields			+			+		+	+	+		
Opatření 5.3.B: Eliminace černých skládek												
Opatření 5.3.C: Eliminace starých ekologických zátěží			+									
Opatření 5.3.D: Zlepšení odpadového hospodářství v obcích												
Opatření 5.3.E: Budování napojení na kanalizaci a čistírny odpadních vod			+	++								
Opatření 5.3.F: Rekultivace vytěžených ložisek písku			+	+					+	+		
Opatření 5.3.G: Environmentální vzdělávání	+		+									
Opatření 5.3.H: Zavádění energetických úspor									+	+		
Opatření 5.3.I: Ochrana přírody a regenerace krajinných prvků			+	+		+						
Opatření 5.3.J: Zvyšování retence vody v území a protipovodňová opatření			↙	↙								

Nástroje plnění strategie

Specifický cíl	1.1: Silná ekonomika a rozvinutý trh práce
Opatření	<ul style="list-style-type: none"> • 1.1.A Podpora strategických investic • 1.1.B Podpora vyspělých technologií a inovativního podnikání • 1.1.C Podpora podnikatelů a sociálního podnikání • 1.1.D Tvorba produktů cestovního ruchu
Zdroje financování	<ul style="list-style-type: none"> • OPPIK • Národní a místní zdroje • Rámcový program PRV, Opatření Podpora podnikatelů • Rámcový program IROP, Opatření Sociální podnikání • Rámcový program OPZ, Opatření Zaměstnanost
Indikátory	<ul style="list-style-type: none"> • Nová pracovní místa - 10 • Počet nových sociálních podniků - 5

Specifický cíl	1.2: Konkurenceschopné zemědělství a lesnictví
Opatření	<ul style="list-style-type: none"> • 1.2.A Zvyšování ekonomické výkonnosti zemědělských a lesnických podniků • 1.2.B Podpora krajinotvorné funkce zemědělství a lesnictví
Zdroje financování	<ul style="list-style-type: none"> • PRV • Národní a místní zdroje • Rámcový program PRV, Opatření: <ul style="list-style-type: none"> • Konkurenceschopné zemědělství • Konkurenceschopné lesnictví • Environmentální funkce lesa
Indikátory	<ul style="list-style-type: none"> • Nová pracovní místa – 5 • Počet podpořených podniků – 5 • Počet podpořených akcí - 5

Specifický cíl	2.1: Fungující veřejná správa a regionální partnerství
Opatření	<ul style="list-style-type: none"> • 2.1.A Koordinace činností v oblastech společného zájmu • 2.1.B Podpora činnosti MAS • 2.1.C Otevřená a efektivní veřejná správa
Zdroje financování	<ul style="list-style-type: none"> • IROP, OPZ • Národní a místní zdroje • Rámcový program PRV, Opatření Spolupráce MAS
Indikátory	<ul style="list-style-type: none"> • Počet realizovaných projektů – 5

Specifický cíl		2.2: Vzdělávání provázané s trhem práce
Opatření	<ul style="list-style-type: none"> • 2.2.A Podpora středního a učňovského školství a jeho provázání na trh práce • 2.2.B Zvyšování kvalifikace místní pracovní síly 	
Zdroje financování	<ul style="list-style-type: none"> • OPVVV, IROP • Národní a místní zdroje • Rámcový program IROP, Opatření Investice do kvalitního vzdělávání • Rámcový program OPZ, Opatření Zaměstnanost 	
Indikátory	<ul style="list-style-type: none"> • Počet projektů – 5 • Počet podpořených vzdělávacích zařízení – 3 • Počet účastníků – 50 	

Specifický cíl		3.1: Sociálně stabilní region
Opatření	<ul style="list-style-type: none"> • 3.1.A Programy řešení situace sociálně problematických komunit • 3.1.B Podpora sportu a zlepšení zázemí pro pohybové aktivity • 3.1.C Zlepšení civilní bezpečnosti a ochrany majetku 	
Zdroje financování	<ul style="list-style-type: none"> • IROP, OPZ • Národní a místní zdroje • Koordinovaný přístup k SVL 	
Indikátory	<ul style="list-style-type: none"> • Počet podpořených opatření – 4 	

Specifický cíl		3.2: Kvalitní a dostupné veřejné služby
Opatření	<ul style="list-style-type: none"> • 3.2.A Zlepšení lokální dostupnosti zdravotních služeb • 3.2.B Zvýšení kvality a rozšíření spektra zdravotních služeb • 3.2.C Zlepšení lokální dostupnosti sociálních služeb • 3.2.D Udržení a zkvalitnění sítě mateřských a základních škol • 3.2.E Udržení sítě pošt 	
Zdroje financování	<ul style="list-style-type: none"> • IROP, OPZ • Národní a místní zdroje • Rámcový program IROP, Opatření Investice do sociálních služeb • Opatření Investice do kvalitního vzdělávání • Rámcový program OPZ, Opatření Sociální služby 	
Indikátory	<ul style="list-style-type: none"> • Kapacita podpořených služeb – 25 • Počet podpořených zázemí pro sociální služby – 6 • Počet komunitních center – 4 • Počet podpořených vzdělávacích subjektů – 15 	

Specifický cíl	4.1: Kvalitní a dostupné bydlení
Opatření	<ul style="list-style-type: none"> • 4.1.A Regenerace bytového fondu • 4.1.B Budování nízkonákladového bydlení
Zdroje financování	<ul style="list-style-type: none"> • IROP • Národní a místní zdroje • Rámcový program IROP, Opatření Sociální bydlení
Indikátory	<ul style="list-style-type: none"> • Počet nových bytových jednotek – 20

Specifický cíl	Specifický cíl 4.2: Vysoká společenská aktivita
Opatření	<ul style="list-style-type: none"> • 4.2.A Profesionalizace a úzká spolupráce NNO v regionu • 4.2.B Podpora kulturního dění a vytváření povědomí o místní identitě • 4.2.C Budování zázemí pro rodinu, volný čas a spolkovou činnost
Zdroje financování	<ul style="list-style-type: none"> • Národní a místní zdroje
Indikátory	<ul style="list-style-type: none"> • Počet nových a modernizovaných zázemí pro volnočasové aktivity – 5

Specifický cíl	Specifický cíl 5.1: Vysoká úroveň dopravy
Opatření	<ul style="list-style-type: none"> • 5.1.A Rekonstrukce silniční infrastruktury • 5.1.B Budování cyklostezek a infrastruktury pro chodce • 5.1.C Rozšíření, udržení a zkvalitnění sítě veřejné dopravy • 5.1.D Budování a modernizace parkovacích kapacit
Zdroje financování	<ul style="list-style-type: none"> • IROP, OPD • Národní a místní zdroje • Rámcový program IROP, Opatření Bezpečně do škol a zaměstnání
Indikátory	<ul style="list-style-type: none"> • Počet nových terminálů – 1 • Počet realizací vedoucích ke zvýšení bezpečnosti - 10 • Délka nově vybudovaných cyklostezek – 15 km

Specifický cíl	Specifický cíl 5.2: Kultivovaný veřejný prostor
Opatření	<ul style="list-style-type: none"> • 5.2.A Regenerace veřejných prostranství ve městech a obcích • 5.2.B Rekonstrukce sakrálních a kulturně historických památek
Zdroje financování	<ul style="list-style-type: none"> • Národní a místní zdroje
Indikátory	<ul style="list-style-type: none"> • Počet zrekonstruovaných historických památek – 10

Specifický cíl	Specifický cíl 5.3: Kvalitní životní prostředí
Opatření	<ul style="list-style-type: none"> • 5.3.A Regenerace brownfields • 5.3.B Eliminace černých skládek • 5.3.C Eliminace starých ekologických zátěží • 5.3.D Zlepšení odpadového hospodářství v obcích • 5.3.E Budování napojení na kanalizaci a čistírny odpadních vod • 5.3.F Rekultivace vytěžených ložisek písku • 5.3.G Environmentální vzdělávání • 5.3.H Zavádění energetických úspor • 5.3.I Ochrana přírody a regenerace krajinných prvků • 5.3.J Zvyšování retence vody v území a protipovodňových opatření
Zdroje financování	<ul style="list-style-type: none"> • OPŽP • Národní a místní zdroje
Indikátory	<ul style="list-style-type: none"> • Délka nově vybudovaných kanalizací – 40 km • Počet nových ČOV - 4 • Počet opatření vedoucích ke snížení energetických úspor -3 • Počet účastníků environmentálního vzdělávání – 100 • Počet regenerovaných brownfields - 3

Integrační prvky strategie

Strategie komunitně vedeného místního rozvoje regionu Společná CIDLINA 2014 – 2022 navazuje na předchozí strategii, která byla v rámci regionu implementována v období 2007 – 2013. V tomto kontextu se strategie snaží dále prohlubovat společné úsilí jednotlivých sektorů (veřejného, podnikatelského a neziskového). Strategický plán má přírůstkový, inovativní charakter i vzhledem k prohlubování spolupráce uvnitř území a získávání finančních prostředků na realizaci strategie MAS z vnějších zdrojů. Teprve v MAS došlo k propojení podnikatelského, veřejného a neziskového sektoru.

Strategie počítá s rozsáhlou spoluprací zainteresovaných subjektů. Aby se Společná CIDLINA mohla rozvíjet, je důležité, aby region fungoval jako celek. Je zapotřebí vytvářet širokou platformu pro vzájemnou komunikaci a spolupráci na úrovni subjektů fungujících v rámci MAS, tzn. firem, neziskových organizací, obecní samosprávy, ale i veřejnosti. Nesmí však zůstat jen na úrovni komunikace, je nezbytné pracovat i na společných projektech. Proto jsou v rámci strategie navrženy aktivity, které podporují integraci regionu.

Jednotlivé klíčové oblasti rozvoje strategie tvoří samostatné tematické potřeby rozvoje regionu, ale vzájemně provázaný celek. Toto řešení vede ke komplexnímu rozvoji území jako celku ve všech cílových oblastech při respektování zásad a využití principů LEADER. Postupné a systematické naplňování stanovených cílů jako vzájemně integrovaného systému přispěje ke zvyšování kvality života v regionu a k dosažení požadovaného rozvoje venkovského regionu (tvorba pracovních příležitostí na venkově, dostatečná občanská vybavenost, kvalitní čisté životní prostředí, aktivní komunitní život místních obyvatel apod.).

Jednotlivé projekty zapadající do strategie budou nastaveny tak, aby jejich výstupy a výsledky byly dlouhodobě udržitelné nejen z hlediska institucionálního, ale především také finančního. Požadavek na prokázání udržitelnosti projektu bude zohledněn i při výběru jednotlivých projektů k realizaci.

MAS bude v rámci uskutečňování vlastních projektů zaměřených na vzdělávání napomáhat jednotlivým aktérům s přípravou a realizací jejich projektů, které povedou k dalšímu splňování stanovených cílů. Pomoc se bude týkat především oblasti získávání finančních prostředků, projektového řízení, strategického plánování, udržitelného rozvoje a spolupráce v území.

Samotná integrace jednotlivých projektů bude spočívat především v možné provázanosti realizace. Žadatel nebude moci investovat jen do rekonstrukcí či nové výstavby, bude muset přinést pro region přidanou hodnotu. Přednost budou mít projekty, které budou v návaznosti na investice přinášet i nová pracovní místa, vzdělávání stávající pracovní síly, apod. Přednost budou mít provázané projekty na základě spolupráce soukromého, neziskového a veřejného sektoru. Možný bude souběh financování z různých zdrojů.

Integrační charakter strategie dokládá též koincidenční matice znázorňující provázanost mezi SWOT analýzou a opatřeními strategie.

Inovativní prvky strategie

V rámci strategie budou realizovány především projekty s inovativními prvky, které budou dlouhodobě udržitelné, přispějí k naplňování cílů strategie a prokážou synergický efekt. Při uplatnění inovativních postupů se musí vždy jednat o nové procesy, a to buď v rámci činnosti jednoho subjektu, nebo v rámci regionu. Při realizaci jednotlivých projektů tak bude dostatečně využit potenciál, kterým region disponuje. Zapojením inovací do přípravy a realizace projektů dojde ke zvýšení konkurenceschopnosti regionu.

Celý proces komunitně vedeného místního rozvoje je pro region stále novým postupem. Jsou zde využity i zkušenosti z předchozího programového období. MAS Společná CIDLINA patřila mezi 42 MAS, které byly vybrány k financování v první vlně roku 2007.

Příkladem inovativních aktivit může být rozvoj nových forem podnikání v regionu (agroturistika, ekozemědělství), použití nových technologií šetrných k ŽP (energetické úspory), uvedení nových výrobků a služeb na trh (příp. označení regionální produkt), využití informačních technologií pro efektivní komunikaci, nové metody prací v rámci sociální sféry (ohrožené skupiny) nebo tvorba unikátních turistických produktů s vazbou na region, tradice a historii.

Inovativním prvkem samotného strategického plánu je mj. detailní analýza koincidence SWOT analýzy, strategických témat a opatření strategie prezentovaná v koincidenční matici.

8. Akční plán

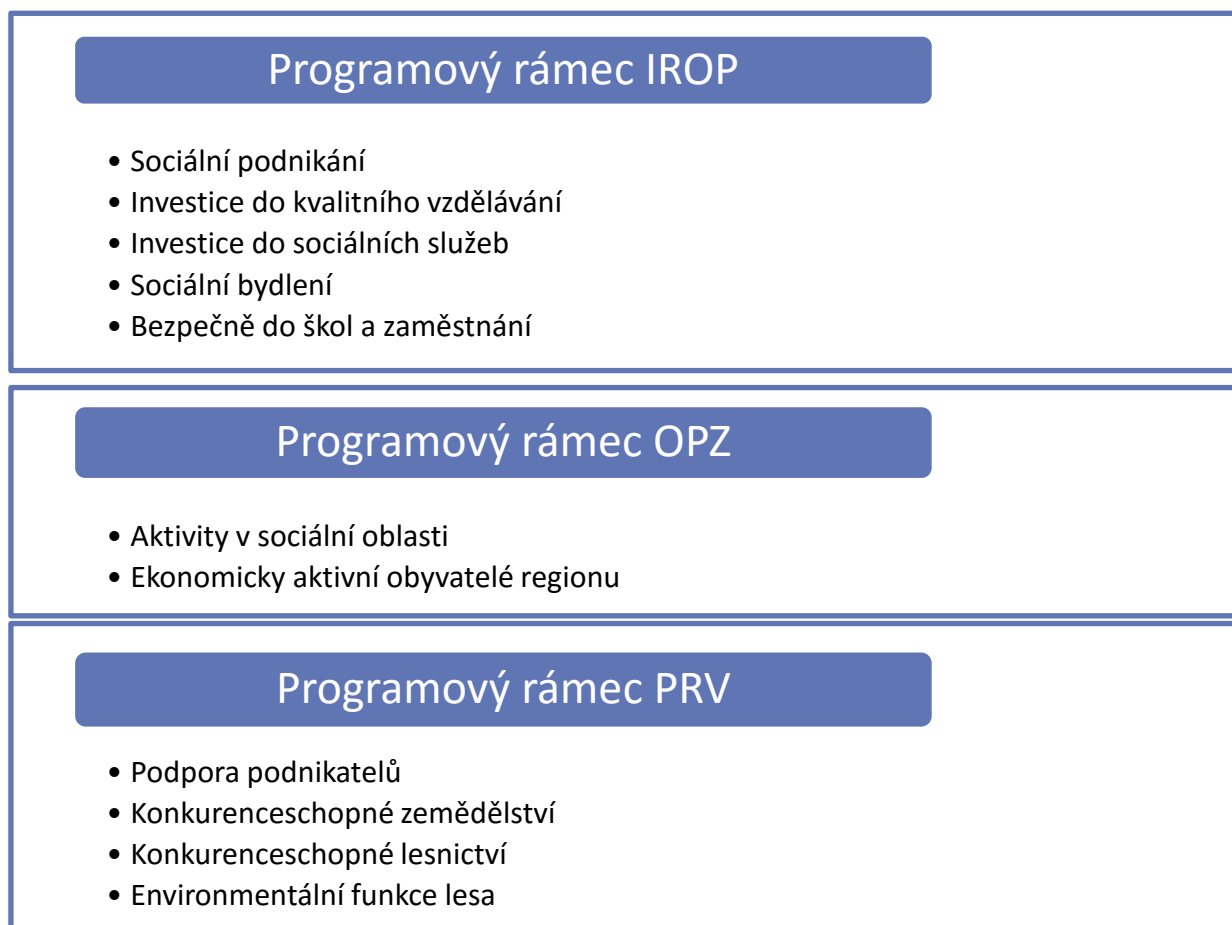
Provázanost strategie s akčním plánem

Tabulka č. 19: Přehled financovatelných cílů v programových rámcích a vazba na opatření v akčním plánu

Specifický cíl SCLLD	Opatření SCLLD	Programový rámec	Opatření/Fiche v akčním plánu
1.1. Silná ekonomika a rozvinutý trh práce	1.1.A Podpora strategických investic		
	1.1.B Podpora vyspělých technologií a inov. podnikání		
	1.1.C Podpora podnikatelů a sociálního podnikání	IROP	Sociální podnikání
		PRV	Podpora podnikatelů
		OPZ	Ekonomicky aktivní obyvatelé regionu
1.1.D Tvorba produktů cestovního ruchu			
1.2. Konkurenceschopné zemědělství a lesnictví	1.2.A Zvyšování ekonomické výkonnosti zemědělských a lesnických podniků	PRV	Konkurenceschopné zemědělství
		PRV	Konkurenceschopné lesnictví
	1.2.B Podpora krajinotvorné funkce zemědělství a lesnictví	PRV	Environmentální funkce lesa
2.1. Fungující veřejná správa a regionální partnerství	2.1.A Koordinace činností v oblastech společ. zájmu	PRV	Spolupráce MAS
	2.1.B Podpora činnosti MAS		
	2.1.C Otevřená a efektivní veřejná správa		
2.2. Vzdělávání provázané s trhem práce	2.2.A Podpora středního a učňovského školství a jeho provázání na trh práce		
	2.2.B Zvyšování kvalifikace pracovní síly	IROP	Investice do kvalitního vzdělávání
		OPZ	Ekonomicky aktivní obyvatelé regionu
3.1. Sociálně stabilní region	3.1.A Programy řešení situace sociálně problematických komunit		
	3.1.B Podpora sportu a zlepšení zázemí pro pohybové aktivity		
	3.1.C Zlepšení civilní bezpečnosti a ochrany majetku		
3.2. Kvalitní a dostupné veřejné služby	3.2.A Zlepšení lokální dostupnosti zdravotních služeb		
	3.2.B Zvýšení kvality a rozšíření spektra zdrav.h služeb		
	3.2.C Zlepšení lokální dostupnosti sociálních služeb	IROP	Investice do sociálních služeb
		OPZ	Aktivity v sociální oblasti
	3.2.D Udržení a zkvalitnění sítě mateřských a základních škol	IROP	Investice do kvalitního vzdělávání
3.2.E Udržení sítě pošt			
4.1. Kvalitní a dostupné bydlení	4.1.A Regenerace bytového fondu		
	4.1.B Budování nízkonákladového bydlení	IROP	Sociální bydlení
4.2. Vysoká společenská aktivita	4.2.A Profesionalizace a úzká spol. NNO v regionu		
	4.2.B Podpora kulturního dění a vytváření povědomí o místní identitě		
	4.2.C Budování zázemí pro rodinu, volný čas a spolkovou činnost		
5.1. Vysoká úroveň dopravy	5.1.A Rekonstrukce silniční infrastruktury		
	5.1.B Budování cyklostezek a infrastruktury pro chodce	IROP	Bezpečně do škol a zaměstnání
	5.1.C Rozšíření, udržení a zkvalitnění sítě veř. dopravy		
	5.1.D Budování a modernizace park. Kapacit		

5.2. Kultivovaný veřejný prostor	5.2.A Regenerace veřejných prostranství ve městech a obcích		
	5.2.B Rekonstrukce sakrálních a kulturně historických památek		
5.3. Kvalitní životní prostředí	5.3.A Regenerace brownfields		
	5.3.B Eliminace černých skládek		
	5.3.C Eliminace starých ekologických zátěží		
	5.3.D Zlepšení odpadového hospodářství v obcích		
	5.3.E Budování napojení na kanalizaci a čistírny odpadních vod		
	5.3.F Rekultivace vytěžených ložisek písku		
	5.3.G Environmentální vzdělávání		
	5.3.H Zavádění energetických úspor		
	5.3.I Ochrana přírody a regenerace krajinných prvků		
	5.3.J Zvyšování retence vody v území a protipovodňových opatření		

Graf č. 10: Grafické znázornění struktury programových rámců a jejich opatření



Programový rámec IROP

Program: Integrovaný regionální operační program

Prioritní osa: 4. Komunitně vedený místní rozvoj

Investiční priorita: 9d. Provádění investic v rámci komunitně vedených strategií místního rozvoje

Specifický cíl: 4.1. Posílení komunitně vedeného místního rozvoje za účelem zvýšení kvality života ve venkovských oblastech a aktivizace místního potenciálu

Opatření pro financování z Programového rámce IROP byla vybrána s ohledem na potřebnost v regionu, absorpční kapacitu a alokaci finančních prostředků z IROP na tento programový rámec.

Veškeré podmínky budou v konkrétních výzvách akceptovat aktuální pravidla IROP.

8.1.1. Opatření/Fiche Sociální bydlení

Název Opatření/Fiche	Č. 1 Sociální bydlení
Vymezení Opatření/Fiche	Možnost sociálního bydlení může pomoci zlepšit sociální situaci v obcích. Znevýhodněné skupiny obyvatel mohou významně zlepšit svoji životní situaci. Opatření je zaměřeno na budování sociálních bytů.
Vazba na Specifický cíl IROP	4.1. Posílení komunitně vedeného místního rozvoje za účelem zvýšení kvality života ve venkovských oblastech a aktivizace místního potenciálu.
Návaznost na SC IROP z prioritních os 1-3:	2.1. Zvýšení kvality a dostupnosti služeb vedoucích k sociální inkluzi.
Vazba na cíle SCLLD	Strategický cíl: 4 Atraktivní region Specifický cíl 4.1 Kvalitní a dostupné bydlení Opatření 4.1.B Budování nízkonákladového bydlení
Oblasti podpory	Pořízení bytů, bytových domů, nebytových prostor a jejich adaptace pro potřeby sociálního bydlení a pořízení nezbytného základního vybavení včetně doplňkových aktivit (zeleň v okolí, hřiště, parky).
Definice příjemce dotace	Obce a nestátní neziskové organizace, církve, církevní organizace.
Minimální a maximální způsobilé náklady na projekt	Výše minimálních a maximálních nákladů bude specifikována ve výzvě podle platných pravidel IROP.
Princip stanovení preferenčních kritérií	Konkrétní principy preferenčních kritérií budou stanoveny ve výzvě MAS.
Indikátory výstupů	
Číslo	5 53 01
Název	Počet podpořených bytů pro sociální bydlení
Měrná jednotka	Bytové jednotky
Indikátory výsledků	
Číslo	5 53 20
Název	Průměrný počet osob využívajících sociální bydlení
Měrná jednotka	Osoby/rok
Číslo	5 53 10
Název	Nárůst kapacity sociálních bytů
Měrná jednotka	Lůžka

8.1.2. Opatření/Fiche Bezpečně do škol a zaměstnání

Název Opatření/Fiche	Č. 2 Bezpečně do škol a zaměstnání
Vymezení Opatření/Fiche	V současné době není dostatečně řešeno oddělení motorizované dopravy od cyklistů, což ohrožuje bezpečnost cyklistů a vede také k nezájmu o tento způsob dopravy ve prospěch dopravy jiné, tedy včetně individuální automobilové. Opatření je proto zaměřeno na budování nových cyklostezek a propojování sítí cyklostezek ve vazbě na dopravu do zaměstnání, škol a za službami. Do tohoto opatření spadá i rozvoj infrastruktury pro pěší přizpůsobená osobám s omezenou schopností pohybu a orientace, jedná se například o opravu chodníků, propojení stezek pro pěší a cyklostezek a další projekty na podporu nemotorizované dopravy a zvyšování bezpečnosti chodců a cyklistů.
Vazba na Specifický cíl IROP	4.1. Posílení komunitně vedeného místního rozvoje za účelem zvýšení kvality života ve venkovských oblastech a aktivizace místního potenciálu.
Návaznost na SC IROP z prioritních os 1-3:	1.2. Zvýšení podílu udržitelných forem dopravy
Vazba na cíle SCLLD	Strategický cíl: 5 Dostupný a udržitelný region Specifický cíl 5.1 Vysoká úroveň dopravy Opatření 5.1.B Budování cyklostezek a infrastruktury pro chodce
Oblasti podpory	Podporovány budou projekty zaměřené na bezpečnost cyklistické a pěší dopravy a projekty rozvíjející cyklo dopravu. Konkrétně projekty zaměřené na zvyšování bezpečnosti dopravy, např. bezbariérový přístup zastávek, zvuková a jiná signalizace pro nevidomé, přizpůsobení komunikací pro nemotorovou dopravu osobám s omezenou pohyblivostí nebo orientací. Výstavba cyklostezek v podobě stavebně upravených a dopravním značením vymezených komunikací, na kterých je vyloučená automobilová doprava. Doplněním lze do projektu zařadit zeleň, např. zelené pásy a liniové výsadby u cyklostezek.
Definice příjemce dotace	Kraje, obce, dobrovolné svazky obcí, organizace zřizované nebo zakládáné kraji, obcemi nebo dobrovolnými svazky obcí.
Minimální a maximální způsobilé náklady na projekt	Výše minimálních a maximálních nákladů bude specifikována ve výzvě podle platných pravidel IROP.
Princip stanovení preferenčních kritérií	Konkrétní principy preferenčních kritérií budou stanoveny ve výzvě MAS.
Indikátory výstupů	
<i>Číslo</i>	7 50 01
<i>Název</i>	Počet realizací vedoucích ke zvýšení bezpečnosti
<i>Měrná jednotka</i>	Realizace
<i>Číslo</i>	7 61 00
<i>Název</i>	Délka nově vybudovaných cyklostezek
<i>Měrná jednotka</i>	Km
Indikátory výsledků	
<i>Číslo</i>	7 51 20
<i>Název</i>	Podíl veřejné osobní dopravy na celkových výkonech v osobní dopravě
<i>Měrná jednotka</i>	%
<i>Číslo</i>	7 63 10
<i>Název</i>	Podíl cyklistiky na přepravních výkonech
<i>Měrná jednotka</i>	%

8.1.3. Opatření/Fiche Sociální podnikání

Název Opatření/Fiche	Č. 3 Sociální podnikání
Vymezení Opatření/Fiche	Opatření je zaměřeno na vybudování lepších podmínek pro sociální podnikání a na tvorbu nových pracovních příležitostí. Sociální podnikání vytváří pracovní příležitosti pro znevýhodněné skupiny osob.
Vazba na Specifický cíl IROP	4.1. Posílení komunitně vedeného místního rozvoje za účelem zvýšení kvality života ve venkovských oblastech a aktivizace místního potenciálu.
Návaznost na SC IROP z prioritních os 1-3:	2.2. Vznik nových a rozvoj existujících podnikatelských aktivit v oblasti sociálního podnikání
Vazba na cíle SCLLD	Strategický cíl: 1 Soběstačný region Specifický cíl 1.1 Silná ekonomika a rozvinutý trh práce Opatření 1.1.C Podpora podnikatelů a sociálního podnikání
Oblasti podpory	Podporován bude nákup objektů, výstavba, rekonstrukce a vybavení sociálních podniků.
Definice příjemce dotace	Osoby samostatně výdělečně činné, malé a střední podniky, obce, kraje, organizace zřizované nebo zakládané kraji, organizace zřizované nebo zakládané obcemi, dobrovolné svazky obcí, organizace zřizované nebo zakládané DSO, nestátní neziskové organizace, církve a církevní organizace.
Minimální a maximální způsobilé náklady na projekt	Výše minimálních a maximálních nákladů bude specifikována ve výzvě podle platných pravidel IROP.
Princip stanovení preferenčních kritérií	Konkrétní principy preferenčních kritérií budou stanoveny ve výzvě MAS.
Indikátory výstupů	
<i>Číslo</i>	1 00 00
<i>Název</i>	Počet podniků pobírajících podporu
<i>Měrná jednotka</i>	Podniky
<i>Číslo</i>	1 01 02
<i>Název</i>	Počet podniků pobírajících granty
<i>Měrná jednotka</i>	Podniky
<i>Číslo</i>	1 04 00
<i>Název</i>	Zvýšení zaměstnanosti v podporovaných podnicích
<i>Měrná jednotka</i>	FTE
<i>Číslo</i>	1 04 03
<i>Název</i>	Zvýšení zam. v podporovaných podnicích se zaměřené na znevých. Skupiny
<i>Měrná jednotka</i>	FTE
<i>Číslo</i>	1 03 00
<i>Název</i>	Soukromé investice odpovídající veřejné podpoře podniků (granty)
<i>Měrná jednotka</i>	EUR
<i>Číslo</i>	1 01 05
<i>Název</i>	Počet nových podniků, které dostávají podporu
<i>Měrná jednotka</i>	podniky
Indikátory výsledků	
<i>Číslo</i>	1 04 11
<i>Název</i>	Míra nezaměstnanosti osob s nejnižším vzděláním
<i>Měrná jednotka</i>	%

8.1.4. Opatření/Fiche Investice do kvalitního vzdělávání

Název Opatření/Fiche	Č. 4. Investice do kvalitního vzdělávání
Vymezení Opatření/Fiche	Fungující síť základních škol je velmi důležitým faktorem pro udržení ekonomicky aktivních obyvatel v malých obcích. Opatření je zaměřeno na infrastrukturu pro základní, celoživotní, zájmové a neformální vzdělávání.
Vazba na Spec. cíl IROP	4.1. Posílení komunitně vedeného místního rozvoje za účelem zvýšení kvality života ve venkovských oblastech a aktivizace místního potenciálu.
Návaznost na SC IROP z prioritních os 1-3:	2.4. Zvýšení kvality a dostupnosti infrastr. pro vzdělávání a celoživotní učení
Vazba na cíle SCLLD	Strategický cíl: 2 Komunikativní a vzdělaný region Specifický cíl 2.2 Vzdělávání provázané s trhem práce Opatření 2.2.B Zvyšování kvalifikace pracovní síly Strategický cíl: 3 Pečující region Specifický cíl 3.2 Kvalitní a dostupné veřejné služby Opatření 3.2.D Udržení a zkvalitnění sítě mateřských a základních škol
Oblasti podpory	Podpora infrastruktury pro základní vzdělávání v základních školách: <ul style="list-style-type: none"> – Stavební úpravy, pořízení vybavení pro zajištění rozvoje žáků v následujících klíčových kompetencích: v oblastech komunikace v cizích jazycích, v oblasti technických a řemeslných oborů, přírodních věd, ve schopnosti práce s digitálními technologiemi. – Podpora sociální inkluze prostřednictvím stavebních úprav budov a učeben, školních poradenských pracovišť, pořízení vybavení a kompenzačních pomůcek a kompenzačního vybavení pro děti se SVP, nezbytných pro zajištění rovného přístupu ke vzdělávání soc. vylouč. osob. – Zajištění vnitřní konektivity škol a připojení k internetu – rozvoj vnitřní konektivity v prostorách škol a škol. zařízení a připojení k inter. <u>Podpora infrastruktury pro celoživotní vzdělávání v následujících klíčových kompetencích:</u> v oblastech komunikace v cizích jazycích, v oblasti technických a řemeslných oborů, přírodních věd, ve schopnosti práce s digit. technologiemi. <ul style="list-style-type: none"> – Stavební úpravy, pořízení vybavení pro vybudování a zkvalitnění kapacity pro účely dalšího vzdělávání ve vazbě na potřeby sladění nabídky a poptávky na regionálním trhu práce. <u>Podpora infrastruktury pro zájmové a neformální vzdělávání mládeže:</u> <ul style="list-style-type: none"> – Stavební úpravy, pořízení vybavení pro zajištění rozvoje klíčových kompetencí formou zájmového a neformálního vzdělávání: v oblastech komunikace v cizích jazycích, v oblasti technických a řemeslných oborů, přírodních věd, ve schopnosti práce s digitálními technologiemi.
Definice příjemce dotace	Školy a školská zařízení v oblasti základního a středního vzdělávání a vyšší odborné školy, další subjekty podílející se na realizaci vzdělávacích aktivit, kraje, organizace zřizované nebo zakládané kraji, obce, organizace zřizované nebo zakládané obcemi, nestátní neziskové organizace, církve, církevní organizace, organizační složky státu a příspěvkové organizace organizačních složek státu.
Minimální a max. způsobilé náklady na projekt	Výše minimálních a maximálních nákladů bude specifikována ve výzvě podle platných pravidel IROP.
Princip stanovení preferenčních kritérií	Konkrétní principy preferenčních kritérií budou stanoveny ve výzvě MAS.
Indikátory výstupů	
<i>Číslo</i>	5 00 00
<i>Název</i>	Počet podpořených vzdělávacích zařízení
<i>Měrná jednotka</i>	Zařízení
<i>Číslo</i>	5 00 01
<i>Název</i>	Kapacita podporovaných zařízení péče o děti nebo vzdělávacích zařízení
<i>Měrná jednotka</i>	Osoby
Indikátory výsledků	
<i>Číslo</i>	5 00 30
<i>Název</i>	Podíl osob předčasně opouštějících vzdělávací systém
<i>Měrná jednotka</i>	%

8.1.5. Opatření/Fiche Investice do sociálních služeb

Název Opatření/Fiche	Č. 5 Investice do sociálních služeb
Vymezení Opatření/Fiche	Opatření je zaměřeno na budování a modernizaci infrastruktury pro dostupnost a rozvoj sociálních služeb a na podporu infrastruktury komunitních center za účelem sociálního začleňování.
Vazba na cíle SCLLD	Strategický cíl: 3 Pečující region Specifický cíl 3.2 Kvalitní a dostupné veřejné služby Opatření 3.2.C Zlepšení lokální dostupnosti sociálních služeb
Vazba na Specifický cíl IROP	4.1. Posílení komunitně vedeného místního rozvoje za účelem zvýšení kvality života ve venkovských oblastech a aktivizace místního potenciálu.
Návaznost na SC IROP z prioritních os 1-3:	2.1. Zvýšení kvality a dostupnosti služeb vedoucí k sociální inkluzi
Oblasti podpory	Infrastruktura pro dostupnost a rozvoj sociální služby. Bude podporován nákup objektů, zařízení a vybavení a stavební úpravy, které vytvoří podmínky pro kvalitní poskytování sociálních služeb, obnovu a zkvalitnění materiálně-technické základny stávajících služeb sociální práce s cílovými skupinami. Vybudování zázemí pro terénní služby, ambulantní sociální služby, pobytové sociální služby. Podpora rozvoje infrastruktury komunitních center za účelem sociálního začleňování a zvýšení uplatnitelnosti na trhu práce. Jedná se o veřejná víceúčelová zařízení, ve kterých se setkávají členové komunity za účelem realizace sociálních, vzdělávacích, kulturních a rekreačních aktivit s cílem zlepšit sociální situaci těchto jednotlivců a komunity jako celku. Jako doplňková aktivita bude podporováno zahrnutí zeleně v okolí budov a na budovách, např. zelené zdi a střechy, aleje, hřiště a parky do realizovaných projektů.
Definice příjemce dotace	Nestátní neziskové organizace, organizační složky státu, příspěvkové organizace organizačních složek státu, kraje, organizace zřizované nebo zakládané kraji, obce, organizace zřizované nebo zakládané obcemi, dobrovolné svazky obcí, organizace zřizované nebo zakládané dobrovolnými svazky obcí, církve, církevní organizace.
Minimální a maximální způsobilé náklady na projekt	Výše minimálních a maximálních nákladů bude specifikována ve výzvě podle platných pravidel IROP.
Princip stanovení preferenčních kritérií	Konkrétní principy preferenčních kritérií budou stanoveny ve výzvě MAS.
Indikátory výstupů	
<i>Číslo</i>	5 54 01
<i>Název</i>	Počet podpořených zázemí pro služby a sociální práci
<i>Měrná jednotka</i>	Zázemí
<i>Číslo</i>	5 54 02
<i>Název</i>	Počet poskytovaných druhů sociálních služeb
<i>Měrná jednotka</i>	Služby
Indikátory výsledků	
<i>Číslo</i>	6 75 10
<i>Název</i>	Kapacita služeb a sociální práce
<i>Měrná jednotka</i>	Klienti

Programový rámec OP Zaměstnanost

Program: Operační program Zaměstnanost

Prioritní osa: Sociální začleňování a boj s chudobou

Investiční priorita: Strategie komunitně vedeného místního rozvoje

Specifický cíl: Zvýšit zapojení lokálních aktérů do řešení problémů nezaměstnanosti a sociálního začleňování ve venkovských oblastech

Opatření pro financování z Programového rámce OPZ byla vybrána s ohledem na potřebnost v regionu, absorpční kapacitu a alokaci finančních prostředků z OPZ na tento programový rámec.

Veškeré podmínky budou v konkrétních výzvách akceptovat aktuální pravidla OPZ.

8.1.6. Opatření/Fiche Aktivity v sociální oblasti

Název Opatření/Fiche	Aktivity v sociální oblasti
Vymezení Opatření/Fiche	Opatření je zaměřeno na sociální služby, programy a činnosti v oblasti sociálního začleňování, komunitní sociální práci a komunitní centra.
Vazba na cíle SCLLD	Strategický cíl: 3 Pečující region Specifický cíl 3.2 Kvalitní a dostupné veřejné služby Opatření 3.2.C Zlepšení lokální dostupnosti sociálních služeb
Provázanost	Opatření je provázáno s podporou z Programového rámce IROP - Opatření Investice do sociálních služeb. Specifický cíl Kvalitní a dostupné veřejné služby bude dále naplňován z Programového rámce IROP, Opatření Investice do kvalitního vzdělávání a individuálními projekty financovanými z národních zdrojů a OPZ a OP VVV.
Priorizace	Opatření bude financováno z alokované částky.
Časový harmonogram	Opatření bude naplňováno od 06/2016 – 06/2023. Výzvy na toto opatření budou vyhlášeny v 1. čtvrtletí roku 2017, dále v roce 2018 a 2019.
Oblasti podpory	1. Sociální začleňování Sociální služby: Podporovány budou sociální služby poskytované terénní a ambulantní formou v souladu se zákonem č. 108/2006 Sb. Jako pobytové budou podporovány odlehčovací služby a krizová pomoc. Ambulantní služby: <ul style="list-style-type: none">• Odborné sociální poradenství• Terénní programy• Sociálně aktivizační služby pro rodiny s dětmi• Raná péče• Kontaktní centra• Nízkoprahová zařízení pro děti a mládež• Sociální rehabilitace• Sociálně terapeutické dílny• Služby následné péče• Podpora samostatného bydlení• Osobní asistence Pobytové služby: <ul style="list-style-type: none">• Krizová pomoc• Odlehčovací služby

	<p><u>Další programy a činnosti v oblasti sociálního začleňování nad rámec základních činností sociálních služeb podle zákona č. 108/2006:</u></p> <ul style="list-style-type: none"> • Programy prevence a řešení problémů především v sociálně vyloučených lokalitách • Aktivity směřující k podpoře mladým lidem ze sociálně znevýhodněného prostředí při vstupu do samostatného života po ukončení nebo i v průběhu jejich vzdělávání • Aktivity a programy sekundární a terciární prevence pro osoby s chronickým duševním onemocněním a jejich rodinné příslušníky, mimo zdravotnické služby a péči • Aktivity a programy sekundární a terciární prevence pro osoby ohrožené závislostmi • Programy pro osoby opouštějící zařízení pro výkon trestu odnětí svobody, pro osoby ve výkonu trestu a pro osoby s altern. tresty • Motivační programy přispívající k sociálnímu začlenění nebo k prevenci sociálního vyloučení osob v nepříznivé sociální situaci • Programy a aktivity v oblasti sociálně-právní ochrany dětí zaměřené na preventivní programy na podporu rodiny • Aktivity zaměřené na podporu pečujících osob a neformální péče a sdílené péče, včetně rozvoje domácí paliativní péče • Aktivity zaměřené na předch. ekon. nestability osob z cíl. skupiny • Aktivity zaměřené na rozvoj sociálního /dostupného/ podporovaného/prostupného bydlení jako prevence prostorového vyloučení vzniku sociálně vyloučených lokalit a bezdomovectví (jen pro práci s klienty, žádné investice) • Aktivity podporující mimosoudní způsob řešení konfliktů v oblasti bydlení a pracovně-právních vztahů • Aktivity přispívající k boji s diskriminací • Aktivity místních samospráv při optimalizaci zajištění činností a výkonu sociální práce na svém území – podpora profesionální realizace sociální práce jako činnosti zaměřené na pomoc jednotlivcům, skupinám či komunitám zlepšit nebo obnovit jejich schopnost sociálního fungování v jejich přirozeném prostředí • Doplnková aktivita – vzdělávání soc. pracovníků max. 24 hod./rok <p>2. <u>Komunitní sociální práce, komunitní centra a další programy a činnosti v rámci sociálního začleňování nad rámec zákona č. 108/2006 Sb.</u></p> <p><u>Komunitní sociální práce:</u></p> <ul style="list-style-type: none"> • Činnosti nad rámec základních činností sociálních služeb podle zákona o sociálních službách realizované v přirozené komunitě <p><u>Komunitní centra:</u></p> <ul style="list-style-type: none"> • Veřejně přístupná zařízení začleněná do běžné komunity • Aktivity realizované v rámci KC naplňují hodnoty a principy KSP
Cílové skupiny	<p>Cílovou skupinou jsou zejména osoby sociálně vyloučené a osoby sociálním vyloučením ohrožené, např. osoby se zdravotním postižením, osoby s kombinovanými diagnózami, osoby ohrožené domácím násilím a závislostmi, oběti trestné činnosti, osoby ohrožené předlužeností, osoby ohrožené vícenásobnými riziky, osoby žijící v sociálně vyloučených lokalitách, osoby opouštějící institucionální zařízení, bezdomovci a osoby žijící v nevyhovujícím nebo nejistém ubytování, osoby pečující o jiné závislé osoby, neformální pečovatelé, atd.</p>
Absorbční kapacita	<p>V regionu aktivně pracuje 5 poskytovatelů služeb pracujících s cílovou skupinou osob se sociálním vyloučením a u těchto organizací MAS předpokládá větší část čerpání finanční alokace především u aktivit sociálních služeb a aktivit v rámci sociálního začleňování. V aktivitách komunitních center a komunitní sociální práce máme zmapovány požadavky dvou obcí.</p>

Definice příjemce dotace	<p>Poskytovatelé sociálních služeb registrovaní dle zákona č. 108/2006 Sb., o sociálních službách, nestátní neziskové organizace, obce, organizace zřizované obcemi působící v sociální oblasti, dobrovolné svazky obcí, MAS, vzdělávací a poradenské instituce, školy a školská zařízení, obchodní korporace, OSVČ. Pro projekty zaměřené na poskytování sociálních služeb jsou oprávněnými žadateli pouze poskytovatelé sociálních služeb registrovaní podle zákona č. 108/2006 Sb., o sociálních službách.</p> <p>Místní akční skupina předpokládá následující složení příjemců dotace:</p> <ul style="list-style-type: none"> - Poskytovatelé soc. služeb (organizace zřízené krajem a obcemi) – cca 72% celkových způsob. nákladů (0,- Kč vlast. zdrojů příjemce) - Obce – cca 28% celkových způsob. Nákladů (100 tis. Kč vlastních zdrojů příjemce)
Minimální a maximální způsobilé náklady na projekt	Výše minimálních a maximálních nákladů bude specifikována ve výzvě podle platných pravidel OPZ.
Vliv opatření na naplňování horizontálních témat	<p>Horizontální téma „Nediskriminace“ se zabývá diskriminací na základě pohlaví, věku, rasy, víry, etnického původu, zdravotního či mentálního postižení a světového názoru. Ze služeb nebudou vyčleněny žádné cílové skupiny. Opatření má neutrální vliv na horizontální téma nediskriminace.</p> <p>Při realizaci tohoto opatření bude kladen důraz na respektování rovných příležitostí mezi muži a ženami ať už v otázce ekonomické nezávislosti, platových podmínek, stejné váhy rozhodnutí či souladu soukromého a profesního života. Dále se při naplňování strategie bude dbát na zamezení forem násilí založených na diskriminaci mezi pohlavími a odstranění zakořeněných stereotypů. Opatření má neutrální vliv na horizontální téma rovných příležitostí mezi muži a ženami.</p> <p>Principem udržitelného rozvoje je soulad hospodářského a společenského pokroku s plnohodnotným zachováním životního prostředí, jeho hlavními cíli jsou zachování životního prostředí budoucím generacím v co nejméně pozměněné podobě. Je postavený na sociálním, ekonomickém a environmentálním pilíři. Opatření má neutrální vliv na horizontální téma udržitelného rozvoje.</p>
Princip stanovení preferenčních kritérií	<p>Principy preferenčních kritérií:</p> <ul style="list-style-type: none"> – finanční náročnost, – nová pracovní místa, – územní dopad, – provázanost s jinými aktivitami.
Indikátory výstupů	
Číslo	6 70 01
Název	Kapacita podpořených služeb
Výchozí stav	0
Cílový stav	21
Číslo	5 51 02
Název	Počet podpořených komunitních center
Výchozí stav	0
Cílový stav	2
Číslo	6 00 00
Název	Celkový počet účastníků
Výchozí stav	0
Cílový stav	75
Indikátory výsledků	
Číslo	6 70 10
Název	Využívání podpořených služeb
Výchozí stav	0
Cílový stav	50

Číslo	6 73 15
Název	Bývalí účastníci projektů v oblasti sociálních služeb, u nichž služba naplnila svůj účel
Výchozí stav	0
Cílový stav	22
Číslo	6 73 10
Název	Bývalí účastníci projektů, u nichž intervence formou sociální práce naplnila svůj účel
Výchozí stav	0
Cílový stav	22

8.1.7. Opatření/Fiche Ekonomicky aktivní obyvatel regionu

Název Opatření/Fiche	Ekonomicky aktivní obyvatel regionu
Vymezení Opatření/Fiche	Kvalifikovaná pracovní síla pracuje efektivněji, zvyšuje konkurenceschopnost ekonomického subjektu, případně zvyšuje šanci pro svoji zaměstnatelnost. Opatření je zaměřeno na podporu zaměstnanosti v regionu, sociálního podnikání a prarodinných opatření.
Vazba na cíle SCLLD	Strategický cíl: 3 Pečující region Specifický cíl 3.2 Kvalitní a dostupné veřejné služby Opatření 3.2.C Zlepšení lokální dostupnosti sociálních služeb Strategický cíl: 2 Komunikativní a vzdělaný region Specifický cíl 2.2 Vzdělávání provázané s trhem práce Opatření 2.2.B Zvyšování kvalifikace místní pracovní síly
Priorizace	Projekt bude financován z alokované částky.
Časový harmonogram	Opatření bude naplňováno od 06/2016 – 06/2023. Výzvy na toto opatření budou vyhlášeny ve 3. čtvrtletí roku 2017, dále v roce 2018 a 2019.
Oblasti podpory	<p>1. Zaměstnanost</p> <p><u>Příprava osob z cílové skupiny ke vstupu či návratu na trh práce:</u></p> <ul style="list-style-type: none"> Nástroje a činnosti vedoucí k motivaci a aktivizaci CS k nalezení zaměstnání a jeho udržení Rozvoj základních kompetencí osob z CS za účelem snazšího uplatnění na trhu práce Aktivity zaměřené na zvýšení orientace osob z CS v požadavcích trhu práce a realizace poradenských činností a programů, jejichž cílem je zjišťování osobnostních a kvalifikačních předpokladů osob pro volbu povolání za účelem zprostředkování vhodného zaměstnání <p><u>Zvyšování zaměstnanosti cílových skupin:</u></p> <ul style="list-style-type: none"> Zprostředkování zaměstnání Podpora vytváření nových pracovních míst Podpora umístění na uvolněná pracovní místa Podpora zahájení podnikatelské činnosti (vzdělávání) Podpora spolupráce lokálních partnerů na trhu práce <p><u>Podpora udržitelnosti cílové skupiny na trhu práce:</u></p> <ul style="list-style-type: none"> Zprostředkování dočasného přidělení zaměstnance k jinému zaměstnavateli Podpora zaměstnanců <p><u>Podpora prostupného zaměstnávání:</u></p> <ul style="list-style-type: none"> Prostupné zaměstnávání

	<p>2. Sociální podnikání</p> <p><u>Integrační sociální podnik</u></p> <ul style="list-style-type: none"> • Vytvoření a zachování pracovních míst pro zaměstnance z CS a pro zaměstnance mimo CS nezbytných pro fungování podniku v souladu s principy sociálního podnikání • Vzdělávání zaměstnanců z CS a vzdělávání ostatních zaměstnanců sociálního podniku financovaných z přímých nákladů projektu • Marketing sociálního podniku (např. kampaně na podporu prodeje, reklama) • Provozování sociálního podnikání tj. působení podniku na trhu včetně naplňování principů sociálního podnikání v praxi <p><u>Environmentální sociální podnik:</u></p> <ul style="list-style-type: none"> • Vytvoření a zachování pracovních míst pro zaměstnance z CS a pro zaměstnance mimo CS nezbytných pro fungování podniku v souladu s principy sociálního podnikání • Vzdělávání zaměstnanců z CS a vzdělávání ostatních zaměstnanců sociálního podniku financovaných z přímých nákladů projektu • Marketing sociálního podniku • Provozování sociálního podnikání tj. působení podniku na trhu včetně naplňování principů sociálního podnikání v praxi • Environmentální audity a strategie • Zajištění péče o děti a další závislé osoby znevýhodněných pracovníků, zajištění dopravy znevýhodněných pracovníků apod. <p>3. Prorodinná opatření</p> <p><u>Zařízení péče o děti zajišťující péči o děti v době mimo školní vyučování:</u></p> <ul style="list-style-type: none"> • vybudování zařízení a zajištění služeb péče o děti mimo režim vyhlášky č. 74/2005 Sb., o zájmovém vzdělávání. <p><u>Doprovody na kroužky a zájmové aktivity:</u></p> <ul style="list-style-type: none"> • zajištění doprovodů dětí na kroužky a zájmové aktivity <p><u>Příměstské tábory:</u></p> <ul style="list-style-type: none"> • zajištění služeb péče o děti v době školních prázdnin <p><u>Dětské skupiny veřejné/podnikové:</u></p> <ul style="list-style-type: none"> • vytvoření nových/transformaci stávajících zařízení poskytujících pravidelnou péči o dítě od 1 roku věku do zahájení povinné školní docházky a na jejich provoz. Účelem je umožnit rodičům zapojení do pracovního procesu, <p><u>Vzdělávání pečujících osob:</u></p> <ul style="list-style-type: none"> • další profesní vzdělávání pro pečující osoby zaměřené na zlepšení jejich přístupu na trh práce, včetně výkonu samostatně výdělečné činnosti.
<p>Cílové skupiny</p>	<p><u>Oblast podpory Zaměstnanost</u></p> <p>Cílovou skupinou jsou osoby sociálně vyloučené, osoby sociálním vyloučením ohrožené - zaměstnanci, uchazeči o zaměstnání, zájemci o zaměstnání a neaktivní osoby, osoby znevýhodněné na místním trhu práce, jako např. uchazeči a zájemci o zaměstnání a neaktivní osoby mladší 25 let, propuštění zaměstnanci, osoby s nízkou úrovní kvalifikace, osoby s kumulací hendikepů na trhu práce atd.</p> <p><u>Oblast podpory Sociální podnikání</u></p> <p>Integrační sociální podnik - cílovou skupinou jsou osoby sociálně vyloučené nebo ohrožené sociálním vyloučením - osoby dlouhodobě nezaměstnané, osoby opakovaně nezaměstnané, osoby se zdravotním postižením, osoby v nebo po výkonu trestu, osoby opouštějící institucionální zařízení.</p> <p>Environmentální sociální podnik - osoby nezaměstnané déle než 5 měsíců, osoby se zdravotním postižením, osoby v nebo po výkonu trestu, osoby opouštějící institucionální zařízení, azylanti do 12 měsíců od získání azylu, kteří jsou současně uchazeči o zaměstnání evidovanými na Úřadu</p>

	<p>práce ČR, neaktivní osoby, osoby pečující o malé děti, uchazeči a zájemce o zaměstnání a neaktivní osoby ve věku 50 a více let, lidé mladší 30 let, kteří nejsou v zaměstnání, ve vzdělávání nebo v profesní přípravě, osoby vracející se na trh práce po návratu z mateřské/rodičovské dovolené, osoby pečující o jiné závislé osoby.</p> <p><u>Oblast podpory Prorodinná opatření</u></p> <p>Cílovou skupinou jsou zejména osoby pečující o malé děti a osoby vracející se na trh práce po návratu z mateřské/rodičovské dovolené.</p>
Absorbční kapacita	<p>Pro naplňování cíle SCLLD č. 1.4. Vzdělávání provázané s trhem práce byly identifikovány právnické osoby vykonávající činnost škol.</p> <p>Opatření s naplňováním cíle SCLLD 1.1. Silná ekonomika a rozvinutý trh práce předpokládáme realizovat místními obchodními společnostmi v aktivitách zaměstnanosti a sociálním podnikání. V aktivitách prorodinných opatření předpokládáme realizaci především obcemi.</p>
Definice příjemce dotace	<ul style="list-style-type: none"> – Místní akční skupina – Obce, dobrovolné svazky obcí – Organizace zřizované obcemi, kraji – Příspěvkové organizace – Nestátní neziskové organizace – Obchodní korporace – OSVČ – Poradenské a vzdělávací instituce – Poskytovatelé sociálních služeb – Profesní a podnikatelská sdružení – Sociální partneři – Školy a školská zařízení <p>Opatření s naplňováním cíle SCLLD č. 1.4. Vzdělávání provázané s trhem práce bude pravděpodobně realizováno právnickými osobami vykonávající činnost škol – bez vlastních zdrojů příjemce.</p> <p>V rámci aktivit zaměstnanosti a sociálního podnikání bude cca 50% celkových způsobilých nákladů pravděpodobně realizováno obchodními korporacemi a OSVČ (225 tis. Kč vlastních zdrojů příjemce). Prorodinná opatření předpokládáme realizovat obcemi nebo NNO – cca 50% celkových způsobilých nákladů (75 tis. Kč vlastních zdrojů příjemce).</p>
Minimální a maximální způsobilé náklady na projekt	<p>Výše minimálních a maximálních nákladů bude specifikována ve výzvě podle platných pravidel OPZ.</p>
Vliv opatření na naplňování horizontálních témat	<p>Horizontální téma „Nediskriminace“ se zabývá diskriminací na základě pohlaví, věku, rasy, víry, etnického původu, zdravotního či mentálního postižení a světového názoru. Ze služeb nebudou vyčleněny žádné cílové skupiny. Opatření má neutrální vliv na horizontální téma nediskriminace.</p> <p>Při realizaci tohoto opatření bude kladen důraz na respektování rovných příležitostí mezi muži a ženami ať už v otázce ekonomické nezávislosti, platových podmínek, stejné váhy rozhodnutí či souladu soukromého a profesního života. Dále se při naplňování strategie bude dbát na zamezení forem násilí založených na diskriminaci mezi pohlavími a odstranění zakořeněných stereotypů. Opatření má neutrální vliv na horizontální téma rovných příležitostí mezi muži a ženami. Principem udržitelného rozvoje je soulad hospodářského a společenského pokroku s plnohodnotným zachováním životního prostředí, jeho hlavními cíli jsou zachování životního prostředí budoucím generacím v co nejméně pozměněné podobě. Je postavený na sociálním, ekonomickém a environmentálním pilíři. Opatření má neutrální vliv na horizontální téma udržitelného rozvoje.</p>
Princip stanovení preferenčních kritérií	<p>Principy preferenčních kritérií:</p> <ul style="list-style-type: none"> – finanční náročnost, – nová pracovní místa, – provázanost s jinými aktivitami, – vliv na regionální trh práce.

Indikátory výstupů	
<i>Číslo</i>	1 02 13
<i>Název</i>	Počet sociálních podniků vzniklých díky podpoře
<i>Výchozí stav</i>	0
<i>Cílový stav</i>	1
<i>Číslo</i>	6 00 00
<i>Název</i>	Celkový počet účastníků
<i>Výchozí stav</i>	0
<i>Cílový stav</i>	78(58+20)
<i>Číslo</i>	5 00 01
<i>Název</i>	Kapacita podpořených zařízení péče o děti nebo vzdělávací zařízení
<i>Výchozí stav</i>	0
<i>Cílový stav</i>	110 (90+20)
Indikátory výsledků	
<i>Číslo</i>	1 02 11
<i>Název</i>	Počet sociálních podniků vzniklých díky podpoře, které fungují i po skončení podpory
<i>Výchozí stav</i>	0
<i>Cílový stav</i>	1
<i>Číslo</i>	6 26 00
<i>Název</i>	Účastníci, kteří získali kvalifikaci po ukončení své účasti
<i>Výchozí stav</i>	0
<i>Cílový stav</i>	13 (3+10)
<i>Číslo</i>	6 28 00
<i>Název</i>	Zvýhodnění účastníci, kteří po ukončení své účasti hledají zaměstnání, jsou v procesu vzdělávání/odborné přípravy, rozšiřují si kvalifikaci nebo jsou zaměstnaní, a to i OSVČ
<i>Výchozí stav</i>	0
<i>Cílový stav</i>	8 (3+5)

8.1.8. Klíčový projekt MAS

Místní akční skupina má připraven klíčový projekt týkající se činností v oblasti sociálního začleňování. Tento projekt bude naplňován v rámci opatření/fiche **Aktivity v sociální oblasti**. Tyto aktivity budou realizovány formou klíčového projektu z důvodu naplnění kapacit stávajících organizací zabývajících se sociálním začleňováním.

Od roku 2017 by měl začít platit nový zákon o sociálním bydlení, který se bude věnovat komplexně vybudování systému dostupných sociálních bytů. Obcím by měl ukládat povinnost zřizovat sociální byty dle počtu obyvatel. Sociální bydlení by mělo být rozděleno do 3 oblastí – sociální byt, krizové bydlení a dostupné bydlení. Na poslední dva stupně sociálního bydlení by bylo navázáno sociální poradenství kvalifikovanými sociálními pracovníky. Sociální pracovníci by poskytovali odborné sociální poradenství, které by mělo vést k nalezení vlastního bydlení a začlenění se do společnosti.

Společná CIDLINA je v úzkém kontaktu s obcemi a toto téma s nimi diskutuje. Obce mají obavu z toho, kdo bude s klienty sociálního a dostupného bydlení pracovat a z čeho budou sociálního pracovníka financovat. Klíčovým projektem Společné CIDLINY by mohlo být právě poskytování sociálního poradenství, kdy by MAS zaměstnávala sociálního pracovníka nebo pracovníci na 1,0 úvazek a tento pracovník by za klienty do jednotlivých obcí dojížděl a aktivně s nimi pracoval. Jedná se o odborné sociální poradenství, tedy poskytování podpory při zajištění ubytování, podpory při hledání zaměstnání (spolupráce s úřadem práce, vyplňování žádostí). Poradenství v oblasti dávek sociálního zabezpečení (dávky SSP, sociálního pojištění a sociální pomoci). Dluhové poradenství, podpora při vyplnění formulářů a žádostí (splátkové kalendáře, exekuce, insolvence). Podpora při zajištění dokladů (OP, pasy, řidičské průkazy či rodné listy). Asistence při kontaktu s institucemi (např. podávání žádostí o dávky, OP). Poradenství v oblasti práva, informace o právech a povinnostech, právních předpisech ČR, podpora při uplatňování práv. Poradenství v rodinné oblasti, spolupráce s oddělením sociálně právní ochrany dětí. Odkazování a zprostředkování navazujících služeb a institucí v oblasti psychologie, psychiatrie, lékařství a práva.

Z provedené analýzy (kap. 2.4. Zdravotnictví a sociální péče) vzešla potřeba zabývat se otázkou sociálního začleňování. Analýza problémů a potřeb identifikovala konkrétní potřebu – zlepšení dostupnosti sociálních služeb a tato potřeba bude naplňována Opatřením strategie č. 3.2.C Zlepšení lokální dostupnosti sociálních služeb.

Zahájení projektu 01/2018, ukončení projektu 12/2020. Celkové náklady projektu cca 2 mil. Kč. Náklady na realizaci klíčového projektu jsou zahrnuty ve finančním plánu pod Opatření Aktivita v sociální oblasti.

Projekt bude podán do otevřené výzvy v rámci **Opatření Aktivita v sociální oblasti** a projde výběrem hodnotitelské komise. Hodnotitelé podepíší prohlášení o nepodjatosti. Zaměstnanci MAS, kteří budou projekt zpracovávat, se nebudou jakýmkoli způsobem podílet na příjmu projektu a na kontrole jeho přijatelnosti.

8.1.9. Analýza rizik k Programovému rámci OPZ

Předpokládané riziko	Pravděpodobnost rizika (P)	Dopad rizika (D)	Významnost rizika =P*D	Kroky k eliminaci rizika	Nositel rizika
Finanční rizika					
nedodržení rozpočtu	2	5	10	zodpovědnost žadatelů, servis MAS, průběžný monitoring čerpání rozpočtu	realizátoři projektů
neproplacení nákladů projektu	2	5	10	vhodně nastavený rozpočet k žádosti, odpovědnost žadatelů, servis MAS	realizátoři projektů
nedostatek podaných žádostí o dotace	1	4	4	intenzivní propagace cílů MAS a programových rámců, průzkum potřeb potencionálních žadatelů v regionu	Společná CIDLINA
nízká podpora progr. rámce	2	3	6	zajištění dalších zdrojů financování	Společná CIDLINA

Organizační rizika					
náročnost realizace samotných projektů	2	3	6	kvalitní servis ze strany MAS jednotlivým žadatelům, kvalifikovaní zaměst. i MAS	realizátoři projektů
nezkušenost s realizací projektů	2	2	4	Průběžné vzdělávání zaměstnanců MAS, kvalitní servis ze strany MAS žadatelům	realizátoři projektů
fluktuace zaměstnanců sociálních podniků	3	4	12	přesně stanovené podmínky výběru zaměstnanců sociálních podniků, motivace zaměstnanců	realizátoři projektů
nedodržení finančního plánu a plánu indikátorů	1	3	3	včasné hlášení změn, odborné zázemí MAS, průběžný monitorinig plnění	Společná CIDLINA
malý počet zájemců o rekvalifikační kurzy	1	3	3	dostatečná motivace – možnost uplatnění v sociálním podniku, dostatečná propagace	realizátoři projektů
nedosažení odbornosti tj. nesložení závěrečných zkoušek účastníků rekvalifikačních kurzů	2	4	8	dostatečná podpora, příprava a vedení pedagogických pracovníků vedoucích jednotlivých kurzů	realizátoři projektů
Právní rizika					
nedodržení pokynů zadávacích řízení	3	5	15	kvalitní zpracování příručky pro žadatele a servis MAS, přehled aktualizací	realizátoři projektů
nedodržení aktuálních pravidel pro dané výzvy	3	5	15	kvalitní zpracování příručky pro žadatele a servis MAS, konzultace s žadatelem	realizátoři projektů
závislost hodnocení projektů dle stanovených pravidel	4	3	12	aktivní připomínkování pravidel a metodik	Společná CIDLINA
nutnost kvalifikačních předpokladů zaměstnanců sociálních služeb	3	4	12	připomínkování pravidel (možnost uvolnění podmínek), zvyšování kvalifikace potencionálních zaměstnanců sociálních služeb, supervize zaměstnanců	realizátoři projektů
Věcná rizika					
nehlášení změn projektu	2	4	8	kvalitní servis ze strany MAS žadatelům, monitoring průběhu realizace	realizátoři projektů
podcenění monit. indikátorů	2	3	6	kvalitní servis ze strany MAS žadatelům, nastavení reálných indikátorů	realizátoři projektů
nezkušený tým zaměstn. MAS	1	4	4	Vhodné nastavení kvalifikačních předpokladů, kvalitní podmínky výběru zaměstnanců	Společná CIDLINA
nedostatečné administrativní zázemí	1	3	3	zajištění zdrojů k financování administrativního a IT zázemí	Společná CIDLINA

Míra hodnot:

Pravděpodobnost rizika a dopad rizika se pohybují v rozmezí 1 (velmi malý) až 5 (velmi vysoký)

Významnost rizika se pohybuje mezi 1 (nízká) až 25 (velmi vysoká)

Programový rámec PRV

Program: Program rozvoje venkova

Prioritní osa: Podpora sociálního začleňování, snižování chudoby a hospodářského rozvoje ve venkovských oblastech

Investiční priorita: Posílení místního rozvoje ve venkovských oblastech

Opatření: Podpora místního rozvoje na základě iniciativy LEADER, čl. 35

Region, pro který je strategie zpracována, je v oboru potravinářství významný především v oblasti rybolovu a zpracování produktů z rybolovu. V rámci PRV nelze tuto oblast podpořit fichí „Zpracování a uvádění na trh zemědělských produktů“, která rybolov z podpory přímo vylučuje. Dále byli osloveni další konkrétní prvovýrobci regionálního zemědělsko-potravinářského řetězce. Na základě těchto rozhovorů byla zpracována analýza, která zmapovala potřebu investic do výstavby a rekonstrukce budov, pořízení strojů, nástrojů a zařízení pro zpracování zemědělských produktů, finální úpravu, balení a značení výrobků v potravinářství. Analýzou bylo mimo jiné zjištěno, že je v regionu malý počet výrobců potravin a jiných subjektů, kteří jsou aktivní ve zpracování a uvádění produktů na trh, v jejich vývoji. Konečným výstupem této analýzy je zjištění, že region v oblasti potravinářství nemá dostatečnou absorpční kapacitu a protože byla opatření pro financování z Programového rámce PRV vybrána s ohledem na potřebnost, rozhodla se místní akční skupina i z důvodu alokované částky na tento programový rámec na tuto aktivitu neplánovat žádné opatření.

Veškeré podmínky budou v konkrétních výzvách akceptovat aktuální pravidla PRV.

8.1.10. Opatření/Fiche Konkurenceschopné zemědělství

Název Fiche/Opatření	Konkurenceschopné zemědělství
Vazba na článek Nařízení PRV	Článek 17, odstavec 1., písmeno a)
Vymezení Fiche/Opatření	Oblast zemědělství je pro region s ohledem na jeho charakter přirozeným způsobem aktuální a zasluhující trvalou pozornost pro udržení konkurenceschopnosti podniků. Opatření je zaměřeno na zvýšení celkové výkonnosti a udržitelnosti zemědělských podniků.
Vazba na cíle SCLLD	Strategický cíl: 1. Soběstačný region Specifický cíl 1.2. Konkurenceschopné zemědělství a lesnictví Opatření 1.2.A Zvyšování ekonomické výkonnosti zem. a les. podniků
Oblasti podpory	Podpora zahrnuje hmotné a nehmotné investice v živočišné a rostlinné výrobě, je určena na investice do zem. staveb a technologií pro živočišnou a rostlinnou výrobu a pro školkařskou produkci. Podporovány budou též investice na pořízení mobilních strojů pro zem. výrobu a investice do pořízení peletovacích zařízení pro vlastní spotřebu v zem. podniku.
Definice příjemce dotace	Zemědělský podnikatel
Výše způsobilých výdajů	Min 50 tis. Kč Max 5 mil. Kč
Princip stanovení preferenčních kritérií	Principy preferenčních kritérií: <ul style="list-style-type: none">– doba realizace – tento princip je vybrán z důvodu nastavení milníků plnění indikátorů v roce 2018, preferovány budou projekty s kratší dobou realizace,– využití stávajících budov – důvodem výběru tohoto principu je podpora obnovy chátrajících a nevyužívaných budov,

	<ul style="list-style-type: none"> - finanční náročnost – MAS chce podporovat spíše menší projekty, s ohledem na zkušenosti předcházejícího programovacího období, - nová pracovní místa – důvodem výběru tohoto principu je snížení nezaměstnanosti, - velikost podniku – bodově zvýhodněny budou především malé a střední podniky, s ohledem na zkušenosti z předcházejícího programovacího období, - inovace – inovativní projekt bude bodově zvýhodněn z důvodu naplňování horizontálních témat EU.
Indikátory výstupů	
<i>Číslo</i>	9 37 01
<i>Název</i>	Počet podpořených podniků/příjemců
<i>Výchozí stav</i>	0
<i>Hodnota pro mid – term (2018)</i>	2
<i>Cílový stav</i>	5
Indikátory výsledků	
<i>Číslo</i>	9 48 00
<i>Název</i>	Pracovní místa vytvořená v rámci podpořených projektů (Leader)
<i>Výchozí stav</i>	0
<i>Hodnota pro mid – term (2018)</i>	0
<i>Cílový stav</i>	2

8.1.11. Opatření/Fiche Podpora podnikatelů

Název Fiche/Opatření	Podpora podnikatelů
Vazba na článek Nařízení PRV	Článek 19, odstavec 1., písmeno b)
Vymezení Fiche – popis	Opatření podpora podnikatelů je zaměřeno na vybudování lepších podmínek pro podnikání a na tvorbu nových pracovních příležitostí. Síť drobných podnikatelů je páteří hospodářské situace a prosperity regionu a přispívá také zásadním způsobem k uspokojování potřeb místních obyvatel. Opatření je zaměřeno na všestrannou podporu podnikání (především drobného a středního).
Vazba na cíle SCLLD	Strategický cíl: 1. Soběstačný region Specifický cíl 1.1. Silná ekonomika a rozvinutý trh práce Opatření 1.1.C Podpora podnikatelů a sociálního podnikání
Oblasti podpory	Podporovány budou investice do vybraných nezemědělských činností dle Klasifikace ekonomických činností (CZ-NACE): <ul style="list-style-type: none"> • C (Zpracovatelský průmysl s výjimkou činností v odvětví oceli29, v uhelném průmyslu, v odvětví stavby lodí, v odvětví výroby syntetických vláken dle čl. 13 písm. a) NK (EU) č. 651/2014, a dále s výjimkou tříd 12.00 Výroba tabákových výrobků a 25.40 Výroba zbraní a střeliva), • F (Stavebnictví s výjimkou skupiny 41.1 Developerská činnost), • G (Velkoobchod a maloobchod; opravy a údržba motorových vozidel s výjimkou oddílu 46 a skupiny 47.3 Maloobchod s pohonnými hmotami ve specializovaných prodejnách), • I (Ubytování, stravování a pohostinství), I 56 - pouze ve vazbě na venkovskou turistiku a ubytovací kapacitu • J (Informační a komunikační činnosti s výjimkou oddílů 60 a 61), • M (Profesní, vědecké a technické činnosti s výjimkou oddílu 70),

	<ul style="list-style-type: none"> • N 79 (Činnosti cestovních kancelářů a agentur a ostatní rezervační služby), N 81 (Činnosti související se stavbami a úpravou krajiny s výjimkou skupiny 81.1), N 82.1 (Administrativní a kancelářské činnosti), N 82.3 (Pořádání konferencí a hospodářských výstav), N 82.92 (Balicí činnosti), • P 85.59 (Ostatní vzdělávání j. n.), • R 93 (Sportovní, zábavní a rekreační činnosti) – pouze ve vazbě na venkovskou turistiku a ubytovací kapacitu, • S 95 (Opravy počítačů a výrobků pro osobní potřebu a převážně pro domácnost) a S 96 (Poskytování ostatních osobních služeb) <p>V případě uvádění produktů na trh, jsou na trh uváděny produkty, které nejsou uvedeny v příloze I Smlouvy o fungování EU, případně v kombinaci 31 s produkty uvedenými v příloze I Smlouvy o fungování EU (převažovat musí produkty neuvedené v příloze I Smlouvy o fungování EU); C. Bude tedy možné podpořit maloobchod se smíšeným zbožím, ve kterém jsou prodávány jak produkty uvedené v příloze I Smlouvy o fungování EU, tak produkty zde neuvedené. V případě zpracování produktů, jsou výstupem procesu produkty, které nejsou uvedeny v příloze I Smlouvy o fungování EU.</p>
Definice příjemce dotace	Podnikatelské subjekty (FO a PO) - mikropodniky a malé podniky ve venkovských oblastech, jakož i zemědělci.
Výše způsobilých výdajů	Min. 50 tis. Kč
	Max. 5 mil. Kč
Princip stanovení preferenčních kritérií	Principy preferenčních kritérií: <ul style="list-style-type: none"> – doba realizace – tento princip je vybrán z důvodu nastavení milníků plnění indikátorů v roce 2018, preferovány budou projekty s kratší dobou realizace, – využití stávajících budov – důvodem výběru tohoto principu je podpora obnovy chátrajících a nevyužívaných budov, – finanční náročnost – MAS chce podporovat spíše menší projekty, s ohledem na zkušenosti předcházejícího programovacího období, – nová pracovní místa – důvodem výběru tohoto principu je snížení nezaměstnanosti, – velikost podniku – bodově zvýhodněny budou především malé a střední podniky, s ohledem na zkušenosti z předcházejícího programovacího období, – inovace – inovativní projekt bude bodově zvýhodněn z důvodu naplňování horizontálních témat EU.
Indikátory výstupů	
<i>Číslo</i>	9 37 01
<i>Název</i>	Počet podpořených podniků/příjemců
<i>Výchozí stav</i>	0
<i>Hodnota pro mid – term (2018)</i>	5
<i>Cílový stav</i>	10
Indikátory výsledků	
<i>Číslo</i>	9 48 00
<i>Název</i>	Pracovní místa vytvořená v rámci podpořených projektů (Leader)
<i>Výchozí stav</i>	0
<i>Hodnota pro mid – term (2018)</i>	0
<i>Cílový stav</i>	4

8.1.12. Opatření/Fiche Konkurenceschopné lesnictví

Název Fiche/Opatření	Konkurenceschopné lesnictví
Vazba na článek Nařízení PRV	Článek 26
Vymezení Fiche – popis	Oblast lesnictví je pro region s ohledem na jeho charakter přirozeným způsobem aktuální a zasluhující trvalou pozornost pro udržení konkurenceschopnosti podniků.
Vazba na cíle SCLLD	Strategický cíl: 1. Soběstačný region Specifický cíl 1.2. Konkurenceschopné zemědělství a lesnictví Opatření 1.2.A Zvyšování ekon. výkonnosti zem. a lesnických podniků
Oblasti podpory	Podpora je poskytována na pořízení strojů a technologií určených pro hospodaření na lesních pozemcích (např. stroje a technologie pro obnovu, výchovu a těžbu lesních porostů včetně přibližování, stroje ke zpracování spotřebních zbytků, stroje pro přípravu půdy před zalesněním, stroje, technologie a zařízení pro lesní školkařskou činnost). Podpora se může týkat též výstavby či modernizace dřezozpracujících provozoven včetně technologického vybavení. Investice související s používáním dřeva jako suroviny nebo zdroje energie jsou omezeny na všechny pracovní operace před průmyslovým zpracováním; za průmyslové zpracování se nepovažuje mechanické zpracování dřeva na různé polotovary. Investice související se zvyšováním ekonomické hodnoty lesů musejí být odůvodněné ve vztahu k očekávanému zlepšení lesů v jednom nebo více podnicích a mohou zahrnovat investice do strojů pro lesní těžební práce a postupů těžby, které jsou šetrné k půdě a zdrojům.
Definice příjemce dotace	Soukromí držitelé lesů, obce, svazky obcí a malé a střední podniky zaměřené na investice, které zvyšují lesnický potenciál nebo souvisejí se zpracováním, mobilizací lesnických produktů a jejich uváděním na trh.
Výše způsobilých výdajů	Min 50 tis. Kč
	Max 5 mil. Kč
Princip stanovení preferenčních kritérií	Principy preferenčních kritérií: – doba realizace – tento princip je vybrán z důvodu nastavení milníků plnění indikátorů v roce 2018, preferovány budou projekty s kratší dobou realizace, – využití stávajících budov – důvodem výběru tohoto principu je podpora obnovy chátrajících a nevyužívaných budov, – finanční náročnost – MAS chce podporovat spíše menší projekty, s ohledem na zkušenosti předcházejícího programovacího období, – nová pracovní místa – důvodem výběru tohoto principu je snížení nezaměstnanosti, – velikost podniku – bodově zvýhodněny budou především malé a střední podniky, s ohledem na zkušenosti z předcházejícího program. období, – inovace – inovativní projekt bude bodově zvýhodněn z důvodu naplňování horizontálních témat EU.
Indikátory výstupů	
Číslo	9 37 01
Název	Počet podpořených podniků/příjemců
Výchozí stav	0
Hodnota pro mid – term (2018)	2
Cílový stav	3
Indikátory výsledků	
Číslo	9 48 00
Název	Pracovní místa vytvořená v rámci podpořených projektů (Leader)
Výchozí stav	0
Hodnota pro mid – term (2018)	0
Cílový stav	1

2.20.1. Opatření/Fiche Environmentální funkce lesa

Název Fiche/Opatření	Environmentální funkce lesa
Vazba na článek Nařízení PRV	Článek 25
Vymezení Fiche – popis	Lesnictví hraje významnou roli v environmentální složce regionálního rozvoje a tradičně spoluutváří krajinné prostředí, je zapotřebí podporovat šetrné a racionální způsoby hospodaření, předcházet kolizím s veřejným zájmem či dílčími subjekty v regionu a rovněž dbát na udržování a zvyšování estetické hodnoty krajiny prostřednictvím vhodně volené a řádně obhospodařované vegetace. Opatření je zaměřeno na hmotnou podporu lesnictví, kde se jedná o podporu investic do ochrany melioračních a zpevňujících dřevin. Projekty lze realizovat na lesních pozemcích. Žadatel na lesních pozemcích, na které žádá o podporu, hospodaří podle platného lesního hospodářského plánu, nebo podle převzaté lesní hospodářské osnovy.
Vazba na cíle SCLLD	Strategický cíl: 1. Soběstačný region Specifický cíl 1.2. Konkurenceschopné zemědělství a lesnictví Opatření 1.2.B Podpora krajinnotvorné funkce zemědělství a lesnictví
Oblasti podpory	Podpora je zaměřena na hromadnou mechanickou ochranu melioračních a zpevňujících dřevin při založení porostu, a to od doby výsadby do stádia zajištění - oplocenky.
Definice příjemce dotace	Soukromí a veřejní držitelé lesů a jiné soukromoprávní a veřejnoprávní subjekty a jejich sdružení.
Výše způsobilých výdajů	Min 50 tis. Kč
	Max 5 mil. Kč
Princip stanovení preferenčních kritérií	Principy preferenčních kritérií: <ul style="list-style-type: none"> – doba realizace – tento princip je vybrán z důvodu nastavení milníků plnění indikátorů v roce 2018, preferovány budou projekty s kratší dobou realizace, – finanční náročnost – s ohledem na zkušenosti předcházejícího programovacího období, – velikost podniku – bodově zvýhodněny budou především malé a střední podniky s ohledem na zkušenosti předcházejícího programovacího období, – provázanost s jinými aktivitami – zvýhodněny budou projekty, které jsou provázány s dalšími aktivitami – inovace – inovativní projekt bude bodově zvýhodněn z důvodu naplňování horizontálních témat EU.
Indikátory výstupů	
<i>Číslo</i>	9 27 02
<i>Název</i>	Počet podpořených operací (akcí)
<i>Výchozí stav</i>	0
<i>Hodnota pro mid – term (2018)</i>	2
<i>Cílový stav</i>	4
<i>Číslo</i>	9 30 01
<i>Název</i>	Celková plocha (ha)
<i>Výchozí stav</i>	0
<i>Hodnota pro mid – term (2018)</i>	5
<i>Cílový stav</i>	15

8.1.13. Opatření/Fiche Spolupráce MAS

Název Fiche/Opatření	Spolupráce MAS
Vazba na článek Nařízení PRV	Článek 44
Vymezení Fiche – popis	Spolupráce bude zaměřena na nastavená opatření ve strategii. Spolupráce se zaměří především na podporu regionálních potravin, propagaci regionální gastronomie, na propagaci sezonních a netradičních surovin. Na propagaci zdravých regionálních potravin s cílem mít v regionech zdravé děti, potravinově gramotné lidi, aktivní místní společenství, udržitelné zemědělství, zdravou lokální ekonomiku a zdravé životní prostředí. V rámci projektů spolupráce budou realizovány exkurze, workshopy, festivaly, výstavy a konference pro širokou veřejnost.
Vazba na cíle SCLLD	Strategický cíl: 2. Komunikativní a vzdělaný region Specifický cíl 2.1. Fungující veřejná správa a regionální partnerství Opatření 2.1.A Koordinace činností v oblastech společného zájmu
Oblasti podpory	Spolupráce bude zaměřena na nastavená opatření ve strategii. V rámci projektů spolupráce budou realizovány exkurze, workshopy, festivaly, výstavy a konference pro širokou veřejnost.
Definice příjemce dotace	Místní akční skupina, jejíž SCLLD byla schválena z PRV.
Výše způsobilých výdajů	Min 50 tis. Kč
	Max 5 mil. Kč

9. Vazba na horizontální témata

Evropská unie považuje horizontální témata za zásadní, jsou to průřezové oblasti, které se prolínají všemi tematickými a regionálními operačními programy. Proto na ně byl kladen důraz i při tvorbě této strategie. Evropská komise definuje následující horizontální témata:

- **nediskriminace**
- **rovnost mužů a žen**
- **udržitelný rozvoj.**

Horizontální téma „nediskriminace“ se zabývá diskriminací na základě pohlaví, věku, rasy, víry, etnického původu, zdravotního či mentálního postižení a světového názoru. Dále je princip rovných příležitostí zaměřen na skupiny obyvatel ohrožené sociálním vyloučením, kam spadají absolventi, osoby dlouhodobě nezaměstnané, osoby s nízkou vzdělaností a kvalifikací pro výkon povolání, osoby imigrující do zemí Evropské unie a azylanti, drogově závislí a alkoholici, osoby krátce po propuštění z výkonu trestu a osoby z oblastí se špatnou dopravní dostupností. Tyto faktory a jejich kombinace mají za dopad, že přístup k zaměstnání pro jednotlivé osoby a skupiny osob může být velmi obtížný. Horizontální principy pro oblast rovných příležitostí a nediskriminace budou pozitivně ovlivněny projekty realizovanými v rámci CLLD např. v opatření 3.1.A: Programy řešení situace sociálně problematických komunit, které povedou k lepšímu začleňování nepřízpůsobivých osob do společnosti. Dále bude mít pozitivní dopad opatření 1.1.C: Podpora podnikatelů a sociálního podnikání, kdy zaměstnání osob ohrožených sociálním vyloučením povede k posílení rovných příležitostí a nediskriminace těchto osob na trhu práce. Všechna opatření v této strategii mají buď pozitivní, případně nemají žádný dopad na oblast rovných příležitostí a nediskriminace.

Při plnění strategického plánu bude kladen důraz na respektování rovných příležitostí mezi muži a ženami, ať už v otázce ekonomické nezávislosti, platových podmínek, stejné váhy rozhodnutí či souladu soukromého a profesního života. Dále se při naplňování strategie bude dbát na zamezení forem násilí založených na diskriminaci mezi pohlavími a odstranění zakořeněných stereotypů. Z pohledu Strategie komunitně vedeného místního rozvoje MAS Společná CIDLINA 2014 - 2022 lze konstatovat, že dopad na oblast rovných příležitostí mužů a žen bude pozitivní. Pozitivní dopad projektů se projeví v oblasti rovných příležitostí mužů a žen např. díky opatření 3.2.D: Udržení a zkvalitnění sítě mateřských a základních škol, které vede k rychlejšímu zapojení žen po mateřské dovolené zpět do pracovního procesu.

Principem udržitelného rozvoje je soulad hospodářského a společenského pokroku s plnohodnotným zachováním životního prostředí, jeho hlavními cíli jsou zachování životního prostředí budoucím generacím v co nejméně pozměněné podobě. Je postavený na sociálním, ekonomickém a environmentálním pilíři. Mezi naplňováním ekonomického, sociálního a environmentálního cíle existují ve střednědobém horizontu vztahy spíše kolizní, než komplementární. Při návrhu všech priorit bylo vždy zohledněno zachování a nastolení rovnovážného stavu mezi jednotlivými pilíři udržitelného rozvoje a byl kladen důraz na zmírnění dopadu ekonomických aktivit na životní prostředí, v lepším případě přispějí ke zlepšení stavu životního prostředí. Dopad realizace projektů metodou CLLD do oblasti udržitelného rozvoje bude pozitivní. Příkladem mohou být opatření 1.2.A: Zvyšování ekonomické výkonnosti zemědělských a lesnických podniků a opatření 1.2.B: Podpora krajinnotvorné funkce zemědělství a lesnictví.

Pozitivní dopad bude mít také realizace projektů v rámci specifického cíle 5.3: Kvalitní životní prostředí (opatření: Regenerace brownfields, Eliminace černých skládek, Eliminace starých ekologických zátěží, Budování napojení na kanalizaci a čistírny odpadních vod, Rekultivace vytěžených ložisek písku, Environmentální vzdělávání a Zavádění energetických úspor).

V rámci tématu „udržitelný rozvoj“ bude strategie naplňovat i průřezové cíle Programu rozvoje venkova:

- **klima**
- **inovace**
- **životní prostředí.**

Strategie pro zmírňování **změny klimatu** a přizpůsobování se této řeší problematiku změny klimatu v následujících cílech:

Specifický cíl 1.2 Konkurenceschopní zemědělství a lesnictví (tento cíl je financován v Programovém rámci PRV, Opatření **Environmentální funkce lesa**)

- Opatření 1.2.B Podpora krajinné funkce zemědělství a lesnictví

Specifický cíl 5.3. Kvalitní životní prostředí

- Opatření 5.3.C Eliminace starých ekologických zátěží
- Opatření 5.3.F Rekultivace vytěžených ložisek písku
- Opatření 5.3.H Zavádění energetických opatření
- Opatření 5.3.I Ochrana přírody a regenerace krajinných prvků

Inovace je strategií řešena pouze ve Specifickém cíli 1. 1. Silná ekonomika a rozvinutý trh práce v rámci Opatření 1.1.B Podpora vyspělých technologií a inovativního podnikání. V Programovém rámci PRV budou za inovativní přístup projekty bodově zvýhodněny.

Na zlepšení stavu **životního prostředí** se bude podílet naplňování Specifického cíle 5.3 Kvalitní životní prostředí. Některé projekty podporované z programových rámců SLLD, budou při pozitivním vlivu na životní prostředí bodově zvýhodněny.

Strategie nemá negativní vliv na žádné z horizontálních témat.

10. Implementační část

Řízení a realizační struktura MAS

Místní akční skupina Společná CIDLINA, z.s. je zapsaným spolkem a je nositelem Strategie komunitně vedeného rozvoje. MAS realizuje aktivity podle finančního plánu a má vydáno Osvědčení o splnění standardů MAS. Podmínky Standardů pro přijatelnost MAS budou naplňovány po celé programové období.

Předmětem činnosti MAS je:

- hlavní činnost - realizace společného zájmu za účelem rozvoje regionu a spolková činnost,
- vedlejší činnost – podnikání a výdělečná činnost (o rozsahu a předmětu vedlejší činnosti rozhoduje správní rada).

Zisk z hlavní i vedlejší činnosti může být použit pouze na spolkovou činnost a na správu spolku.

Úkoly MAS ve vazbě na CLLD:

Provozní činnosti

- realizace komunitně vedeného místního rozvoje vymezeného regionu,
- zvyšování způsobilosti místních aktérů v provádění projektů,
- příprava a zveřejňování výzev k podávání žádostí,
- výběr projektů k podpoře,
- kontrola a pomoc při realizaci jednotlivých projektů žadatelů,
- administrace SCLLD,
- komunikace s řídicími orgány,
- kontrola projektů.

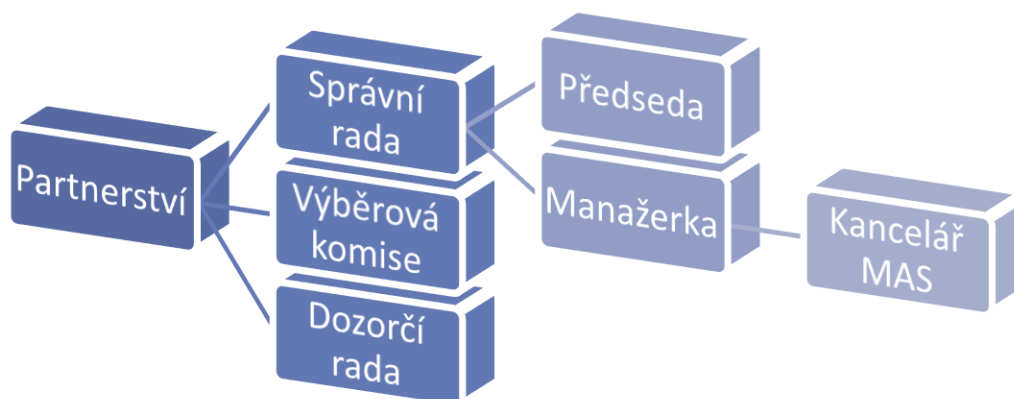
Animace

- výměna zkušeností, osvojování příkladů praxe,
- semináře pro žadatele a příjemce,
- propagace SCLLD,
- metodická a konzultační činnost žadatelům.

Animace školských zařízení

- metodická a konzultační činnost pro školská zařízení při zpracování žádosti a realizaci jednotlivých projektů.

Obrázek č. 11 Organizační struktura MAS



Orgány MAS

Valná hromada je nejvyšším orgánem spolku. Ve vztahu k SCLLD:

- schvaluje strategii komunitně vedeného místního rozvoje regionu (SCLLD),
- schvaluje roční závěrku a výroční zprávu,
- nese odpovědnost za distribuci veřejných prostředků a provádění SCLLD v územní působnosti MAS.

Správní rada je rozhodovacím orgánem MAS a ve vztahu k SCLLD:

- schvaluje uzavření a ukončení pracovněprávního vztahu s vedoucím zaměstnancem pro realizaci strategie komunitně vedeného místního rozvoje,
- schvaluje výzvy k podávání žádostí,
- schvaluje způsob hodnocení a výběru projektů (výběrová kritéria),
- vybírá projekty k realizaci a stanovuje výši alokace na projekty na základě návrhu výběrové komise,
- rozhoduje o vytvoření zájmových skupin.

Výběrová komise provádí předvýběr projektů na základě objektivních kritérií – navrhuje jejich pořadí podle přínosu těchto operací k plnění záměrů a cílů SCLLD. Členové výběrové komise projdou školením a před každým hodnocením podepíší prohlášení o nestrannosti.

V uvedených orgánech MAS (valná hromada, správní rada a výběrová komise) veřejný sektor ani žádná ze zájmových skupin nepředstavuje více jak 49% hlasovacích práv.

Dozorčí rada je kontrolním orgánem MAS a ve vztahu k SCLLD:

- projednává výroční zprávu a hospodaření spolku,
- dohlíží na to, zda spolek vyvíjí činnost v souladu se zákony, platnými pravidly, standardy a strategií komunitně vedeného místního rozvoje,
- kontroluje metodiku způsobu výběru projektů, její dodržování a vyřizuje odvolání žadatelů proti výběru,
- zodpovídá za monitoring a hodnocení SCLLD.

Předseda je statutárním orgánem a jedná za spolek. Jde-li o písemný úkon, musí být podepsán předsedou nebo předsedou zplnomocněný člen. Podepisování se děje tak, že k názvu spolku (razítku) připojí svůj podpis předseda nebo předsedou zplnomocněný člen.

Manažer MAS je zároveň vedoucím zaměstnancem pro realizaci SCLLD v pracovněprávním vztahu. Manažer má k dispozici kancelář a další zaměstnance. Náplní manažera je veškerá činnost spojená s organizací spolku a s naplňováním jeho účelu. Jednotlivé činnosti budou od sebe odděleny pracovními náplněmi a pracovními úvazky.

Tabulka č. 19 Přehled kompetencí a odpovědnosti jednotlivých orgánů ve vazbě na CLLD

	Valná hromada	Správní rada	Výběrová komise	Dozorčí rada	Předseda	Manažer + kancelář
Schválení SCLLD	x					
Schválení vedoucího pracovníka SCLLD		X				
Administrace SCLLD					X	X
Příprava podkladů pro žadatele						X
Příprava výzev						X
Příprava metodiky výběru						X
Kontrola metodiky výběru				X		
Schválení výběrových kritérií		X				
Předvýběr projektů			x			
Schválení výběru projektů, rozdělení alokace		X				
Monitoring a hodnocení SCLLD				X		
Odpovědnost za provádění SCLLD	X					

Lidské zdroje

Valná hromada MAS je složena z aktivních obyvatel, ale především odborníků v regionálním rozvoji. Manažerka, která je zároveň vedoucím pracovníkem SCLLD, má dlouholetou zkušenost s regionálním rozvojem a dále se vzdělává. Má vysokoškolské vzdělání v daném oboru. Společně s první projektovou manažerkou prošly akreditovaným kurzem „Je třeba nasadit MAS“. První manažerka má středoškolské vzdělání, pracuje u MAS od roku 2010 a má zkušenosti s administrativou projektů. Druhá projektová manažerka má vysokoškolské vzdělání a praxi v sociálních službách. Účetní je zaměstnancem MAS s dlouholetými zkušenostmi v účetnictví a částečně bude i animovat SCLLD.

Od 1. 1. 2016 bude chod kanceláře zajištěn 4 plnými úvazky (vedoucí SCLLD, dvě projektové manažerky a finanční manažerka (účetní). Podle objemu práce budou přijímány další zaměstnanci na plné či částečné úvazky, případně na dohody o provedení práce. Členové výběrové komise budou placeni formou dohod o provedení práce.

Do jednotlivých orgánů jsou vybíráni členové s dlouholetými zkušenostmi v regionálním rozvoji. Současní členové výběrové komise jsou kompetentní odpovědně zhodnotit jednotlivé projekty. Většina členů v jednotlivých orgánech má zkušenost s realizací Strategického plánu LEADER.

Technické prostředky

MAS má sídlo v budově Obecního domu v Nepochicích, čp. 75. Zde má k dispozici vybavené kanceláře pro manažera a sekretariát. Kanceláře jsou pronajímány od Obce Nepochice. V rámci pronájmu má MAS k dispozici zasedací místnost a garáž na osobní automobil. Všechny prostory plně vyhovují podmínkám MAS a jsou dostatečně reprezentativní.

Vybavení kanceláře je vyhovující, ale během období bude nutné výkonnější a modernější výpočetní techniku. Veškerá výpočetní technika je vlastnictvím MAS. K dopravě je využíván osobní automobil taktéž v majetku MAS. Doprava členů MAS na jednání je zajišťována jejich vlastními nebo služebními automobily, bez možnosti proplacení cestovních náhrad. Tento systém je plně vyhovující a bude zřejmě využíván i nadále.

Komunikace je zajištěna hlavně internetem a mobilními telefony ve vlastnictví MAS. Pro volání z mobilních telefonů jsou stanoveny limity.

K informování členů MAS a obyvatelstva slouží webové stránky MAS Společná CIDLINA – www.spolecnacidlina.cz.

Finanční prostředky

Spolufinancování a předfinancování provozu MAS bude probíhat z vlastních finančních zdrojů získaných z doplňkové činnosti, případně přijatou půjčkou. Členské příspěvky místní akční skupina nevybírá.

Postupy pro vyhlášení výzev, hodnocení a výběr projektů

Správně nastavený postup pro celou fázi administrace projektů je hlavním předpokladem pro úspěšnou realizaci jednotlivých projektů a tím naplňování SCLLD. Postupy budou podrobně popsány ve směrnících MAS, které v sobě budou odrážet aktuální metodiky a pravidla jednotlivých řídicích orgánů.

Vyhlašování výzev

V rámci naplňování SCLLD místní akční skupina vyhláší výzvy pro příjem žádostí o dotaci. Jednotlivé řídicí orgány vyhlásí průběžnou výzvu na předkládání žádostí o podporu v rámci SCLLD. Kancelář MAS připraví výzvu v souladu s SCLLD, aktuálními platnými směrnici MAS a požadavky řídicích orgánů v konkrétní průběžné výzvě. Ve výzvě budou uvedeny informace o jednotlivých opatřeních, povinnostech a právech žadatele, průběhu příjmů, výběru projektů apod. Výzva MAS bude předložena ke schválení správní radě. Připravenou a schválenou výzvu správní radou, předloží kancelář MAS prostřednictvím elektronického systému řídicím orgánům ke schválení. Po schválení výzvy řídicími orgány je opět prostřednictvím elektronického systému výzva podána a zveřejněna. Zveřejnění výzvy proběhne i na webových stránkách MAS. Rozeslána ke zveřejnění bude do všech obcí regionu, elektronicky zaslána na adresy z databáze MAS, případně v informativní zkrácené verzi zveřejněna v místních zpravodajích. Účinnost jednotlivých výzev bude od doby jejich zveřejnění.

Pro žadatele/příjemce budou zpracovány Pokyny pro žadatele a příjemce. V pokynech žadatel najde informace k vyplnění žádosti, seznam povinných a nepovinných příloh, seznam uznatelných a neuznatelných nákladů, kritéria hodnocení, formu předání žádosti a všechny důležité informace související s podáním žádosti a s realizací projektu. Pokyny budou ke stažení na webových stránkách MAS. Součástí pokynů budou pravidla příslušných operačních programů.

Ke každé výzvě budou pořádány semináře pro žadatele a příjemce.

Osobní konzultace budou na požádání poskytnuty každému potencionálnímu žadateli. Konzultace bude poskytovat kancelář MAS. Cílem MAS je, aby předkladatelé projektů dokázali svými silami připravit projekt a nemuseli využívat služeb komerčních zpracovatelů.

Příjem žádostí

MAS stanoví ve své výzvě termín a čas příjmu žádostí. V pokynech pro žadatele/příjemce bude popsána forma podání žádosti o dotaci. Příjem žádostí provádí zaměstnanci MAS ve své kanceláři. Konkrétní termín registrace projektu si žadatel domluví s kanceláří MAS v rozmezí termínu uvedeném ve výzvě. Žádosti předložené po termínu nebo jiným způsobem, než který bude uveden ve výzvě, nebudou přijaty.

Ve stanoveném termínu od ukončení příjmu žádostí bude na webových stránkách MAS zveřejněn seznam přijatých žádostí v jednotlivých výzvách.

Kontrola formálních náležitostí a přijatelnosti

Jednotlivé žádosti budou kontrolovány po formální stránce (tzv. administrativní kontrola), včetně kontroly povinných a nepovinných příloh. Zároveň bude prováděna kontrola přijatelnosti projektu. Kontrolu provádí vedoucí pracovník SCLLD a projektová manažerka (tzv. pravidlo čtyřech očí).

Formální kontrola:

- náležitosti žádosti (úplnost údajů, oprávněnost podpisů, apod.),
- náležitosti povinných a nepovinných (platnost příloh, apod.).

Kontrola přijatelnosti:

- způsobilost žadatele,
- věcná způsobilost projektu,
- soulad s SCLLD,
- uznatelnost výdajů,
- a další specifické náležitosti dle jednotlivých výzev.

V případě zjištění nedostatků MAS vyzve žadatele prostřednictvím elektronického systému, telefonicky a elektronickou poštou k odstranění nedostatků. Na odstranění nedostatků bude pevně stanoven termín. V případě, že nebudou nedostatky ve stanoveném termínu ze strany žadatele odstraněny, ukončí MAS administrativní kontrolu.

O provedené kontrole formálních náležitostí je žadatel informován prostřednictvím elektronického systému a elektronickou poštou.

Výběr projektů

U žádostí které prošly formální kontrolou a kontrolou přijatelnosti bude provedeno bodování projektů. Hodnocení projektů provádí členové výběrové komise na základě předem stanovených preferenčních kritérií.

Preferenční kritéria jsou ke každé výzvě schvalována správní radou a budou zveřejněna ve výzvě.

Výběrová komise bude proškolená a seznámena se směrnicí pro hodnotitele. Proškolení bude provádět vedoucí pracovník SCLLD. Po každé změně členů výběrové komise (na základě uplynutí funkčního období) bude provedeno nové proškolení.

Rozdělení projektů jednotlivým hodnotitelům bude probíhat za přítomnosti vedoucího pracovníka SCLLD, projektové manažerky a předsedy výběrové komise. Přiřazení projektů jednotlivým hodnotitelům je známo pouze pracovníkům MAS a předsedovi výběrové komise. Každý projekt je hodnocen dvěma hodnotiteli. Na základě rozlosování každý hodnotitel podepíše čestné prohlášení o nepodjatosti a mlčenlivosti k hodnocenému projektu. Hodnocení jednotlivých projektů provádí každý hodnotitel v daném termínu samostatně.

Po uplynutí termínu pro bodování jednotlivých projektů se uskuteční zasedání výběrové komise. Na tomto jednání budou projednány jednotlivé projekty a výsledky jejich hodnocení. V případě, že se bodové hodnocení u jednoho projektu bude lišit o více jak 20%, bude proveden výklad obou hodnocení jednotlivými hodnotiteli a o sporných kritériích bude provedeno hlasování členů výběrové komise. Nehlasují ti členové komise, kteří nemohou deklarovat nepodjatost ke spornému projektu.

Na základě bodových hodnocení a společného projednání realizuje výběrová komise předvýběr projektů a vyhotoví seznam na základě bodového hodnocení a podle výše alokace na danou výzvu. Z projektů, které nemohou být z důvodu výše alokace v dané výzvě podpořeny, je vyhotoven seznam náhradníků. Tyto seznamy jsou předloženy správní radě ke schválení.

Správní rada tento předvýběr projektů schválí. V opačném případě budou projekty vráceny k novému hodnocení a celý proces se opakuje. Jednání správní rady se účastní předseda výběrové komise. Po schválení výběru správní radou budou žadatelé o výběru informováni prostřednictvím elektronického systému a výběr projektů bude zveřejněn na webových stránkách MAS.

MAS postoupí vybrané projekty řídicím orgánům k závěrečné kontrole.

Po schválení projektů řídicími orgány je vydán právní akt o poskytnutí podpory mezi žadatelem a zprostředkujícím subjektem.

Realizace projektu žadatelem a žádost o proplacení

Žadatel realizuje projekt. V průběhu realizace jsou zaměstnanci MAS k dispozici s metodickou pomocí.

Před podáním žádosti o proplacení bude provedena fyzická realizace projektu. Kontrolu provedou zaměstnanci MAS na základě výzvy od žadatele o ukončení projektu. Současně proběhne kontrola podkladů k žádosti o proplacení (faktury, zaúčtování, kolaudační rozhodnutí apod.). O kontrole bude vyhotoven protokol.

Podaná žádost o platbu konečného příjemce bude zkontrolována. Kontrolu provádí projektová manažerka ve spolupráci s vedoucím zaměstnancem SCLLD. V případě správně vypracované žádosti a předložení všech náležitostí potvrdí MAS správnost žádosti o proplacení a tuto postoupí formou elektronického systému řídicím orgánům k závěrečné kontrole a proplacení. Projekt je monitorován po celou dobu realizace a následně po dobu udržitelnosti.

Auditní stopa

Auditní stopou je zdokumentovaný tok plnění od zahájení, zdrojového dokumentu až po ukončení. Auditní stopa zahrnuje zdrojové dokumenty, zpracovaná plnění a odkazy na propojení mezi nimi.

Auditní stopa při realizaci SCLLD:

- před zadáním zakázky bude proveden marketingový průzkum, zadávací či výběrové řízení, některé nákupy mohou být uskutečněny přímým nákupem (podle platných pravidel či směrnic MAS)
- podle objemu zakázky je vyhotovena objednávka či uzavřena smlouva (kupní, o dodávce, o díle)
- na základě realizované dodávky/služby je poskytovatelem vydán daňový doklad
- daňový doklad je veden v účetnictví jako průkazný účetní záznam, na daňový doklad navazují související dokumenty (podklady, doklady, smlouvy, objednávky, přepravní doklad, potvrzení o platbě...)
- daňový doklad je dále párován se záznamem o zaúčtování, tento doklad je podepsán příkazcem operace a správcem rozpočtu (účetním)
- investice jsou zavedeny v majetku a inventarizovány.

Každoročně je prováděn audit hospodaření oprávněným auditorem a nastává archivace dokumentů.

Pro zajištění kontroly budou všechna data a dokumenty archivovány na sekretariátu MAS, kde bude možno kdykoli získat potřebné informace. V budově Obecního domu v Nepolisech má MAS vyčleněnou část archivu.

Archivací se rozumí uchování originálů dokumentů nebo záznamů v elektronické či tištěné podobě a jejich provedených změn (původní verze, aktualizované verze, platné verze, doklady o změnových řízeních projektu). Všechny dokumenty musí být archivovány a uchovány minimálně do roku 2028. Pokud je v českých právních předpisech stanovena lhůta delší, musí být použita pro úschovu delší lhůta.

Dokumenty budou archivovány za běžných podmínek:

- fyzické dokumenty v šanonech (krabicích) a uskladněny tak, aby bylo zabráněno jejich poškození,
- elektronické dokumenty budou zálohovány na externích discích či discích v počítači a na DVD nebo CD.

MAS musí zajistit dostupnost veškerých dokladů o projektech pro kontroly, prováděné oprávněnými osobami. Tuto povinnost musí MAS plnit ve všech fázích projektového cyklu.

Vedení složek projektů:

každý projekt bude evidován a archivován v tzv. složce projektů. Složka projektů bude mít fyzickou (papírovou) a elektronickou verzi. Za správné vedení složek zodpovídá sekretariát MAS. Ve složkách budou projekty na předepsaných formulářích, jednotlivé projekty budou jednotně označovány. V jednotlivé složce budou dokumenty od záměru a až po ukončení udržitelnosti.

Místní akční skupina je povinna uchovávat veškeré dokumenty, související s realizací svých projektů, zejména:

- dokumentaci o zakázkách
- smlouvy s dodavateli,
- účetní písemnosti a doklady (např. faktury a doklady o platbách či úhradách faktur, dodací listy/předávací listy či jiné dokumenty prokazující převzetí předmětu dodávky),
- projektovou dokumentaci,
- inventurní soupisy hmotného a nehmotného majetku,
- korespondence,
- dokumenty k osobním nákladům (např. pracovní smlouvy / dohody o provedení práce / dohody o pracovní činnosti, výkazy práce, mzdové listy, výplatní pásky),
- dokumenty k cestovnímu (např. knihy jízd s vyznačením jízdy v rámci projektu),
- materiální výstupy,
- veškerá související potvrzení a průvodní materiály.

Archivace dokumentů z jednání orgánů MAS.

Za archivaci příslušných dokumentů z jednání povinných orgánů MAS jsou zodpovědní předsedové jednotlivých orgánů ve spolupráci s kanceláří MAS. Jedná se o pozvánky, zápisy, prezenční listiny a další podklady k jednání z valné hromady, správní rady, dozorčí rady a výběrové komise.

Personální kapacita při administraci projektů

Podklady pro výzvu bude připravovat vedoucí zaměstnanec pro realizaci SCLLD ve spolupráci se správní radou, která text výzvy schválí. **Výzva** bude projektovou manažerkou pořízena do elektronického systému a schválena vedoucím pracovníkem SCLLD.

V průběhu výzvy budou jednotlivým zájemcům o podporu poskytovány konzultace projektovými manažerkami, případně vedoucím pracovníkem SCLLD. Po podání žádostí o dotaci je provedena administrativní kontrola a kontrola přijatelnosti jednotlivých projektů (tzv. formální kontrola).

Formální kontrola projektů bude prováděna vedoucím pracovníkem SCLLD a projektovou manažerkou, která odpovídá za příslušný programový rámec. Příjem, registraci a kontrolu (formální náležitosti, přijatelnost) u každého projektu provádějí vždy minimálně 2 pracovníci.

Projekty s úspěšnou formální kontrolou budou postoupeny k hodnocení výběrové komisi. **Bodové hodnocení projektů** budou zajišťovat členové výběrové komise v součinnosti s vedoucím zaměstnancem SCLLD a projektovou manažerkou, kteří budou zajišťovat administrativní stránku celého procesu. Každý projekt bude hodnocen dvěma nezávislými hodnotiteli.

Konečný výběr projektů na základě návrhu výběrové komise bude provádět správní rada.

Další administrativní činnost bude zajišťována kanceláří MAS, kterou v současné době tvoří vedoucí zaměstnanec SCLLD, dvě projektové manažerky a finanční manažerka (účetní). Další zaměstnanci budou podle potřeby přijímány na celé či částečné úvazky, případně na dohody o provedení práce

Administrace klíčových projektů

MAS prostřednictvím svých zaměstnanců zpracuje projekt a předloží ho ke schválení správní radě. Poté bude zhodnocen výběrovou komisí a jeho výběr opět schválen správní radou. Projekt bude předán řídicím orgánům ke kontrole a k vydání právního aktu. Realizace projektu bude administrována zaměstnancem MAS (zaměstnanec nebude vykonávat administrativu SCLLD) na základě dohody o provedení práce nebo pracovní smlouvy (podle náročnosti projektu). Střetu zájmů ze strany zaměstnanců nebo členů MAS bude zabráněno tím, že se nebudou účastnit výběru projektů.

Celý proces administrace klíčových projektů bude popsán ve směrnici MAS a procesy se nebudou výrazně lišit od procesů spojenými s projekty žadatelů z regionu.

Posuzování změn integrovaných projektů

V rámci realizace jednotlivých projektů mohou nastat změny oproti předložené žádosti o dotaci. Skutečnosti, které vedou k jakýmkoliv změnám, bude žadatel hlásit a konzultovat s kanceláří MAS. Místní akční skupinou bude žadatelům doporučeno konzultovat všechny změny před jejich realizacemi. V případě změn, které podléhají hlášení a schválení řídicím orgánům, bude žadatel vyzván k podání hlášení o změnách formou elektronického systému. V případě, že MAS se změnou souhlasí, toto hlášení potvrdí a postoupí řídicím orgánům ke schválení. Změny nesmí zpětně ovlivnit bodové hodnocení projektu a nesmí být v rozporu s hodnotícími kritérii.

Možnosti podání žádosti o přezkoumání

Žadatel, jehož projekt bude vyřazen z jakéhokoliv kola hodnocení a kontroly má možnost ve stanoveném termínu podat žádost o přezkoumání postupu na MAS. Žádost musí být podána písemně nebo prostřednictvím elektronického systému. K této žádosti o přezkum se sejde dozorčí rada, předseda výběrové komise a předseda správní rady.

V případě, že nedojde na tomto jednání ke shodnému závěru MAS a žadatele, budou směrnice administrativních postupů nastaveny, tak aby měl žadatel právo podat žádost o přezkoumání na příslušný řídicí orgán.

Animační aktivity

Místní akční skupina pravidelně aktualizuje svoje webové stránky, které jsou hlavním zdrojem informací pro obyvatele regionu. Výzvy a všechny podrobné informace najdou žadatelé a příjemci na webových stránkách. Mimo jiné je využíván prostor v místních zpravodajích (Novobydžovský zpravodaj, Chlumecké listy a Nepoliský zpravodaj).

Po jednáních jednotlivých orgánů jsou zveřejněny zápisy z těchto jednání. Výběr projektů je taktéž zveřejněn a informace zaslána všem žadatelům na jejich emailovou adresu.

Pro žadatele a příjemce budou ke každé výzvě pořádány semináře. Seminář bude rozdělen do tematických okruhů:

- seznámení s pokyny a pravidly,
- příprava žádosti,
- realizace a vyúčtování projektu.

Místní akční skupina je rovněž aktérem při setkávání veřejné správy, neziskových organizací a dalších sektorů. Tato setkání se konají již s jistou pravidelností a jsou účastníky velmi vítána. Na setkáních zúčastnění dostanou informace o aktuálním dění v regionu, dojde k výměně zkušeností a naplánování dalších možných aktivit.

Spolupráce

Místní akční skupina Společná CIDLINA se zaměří na projekty spolupráce, které budou navazovat na již úspěšnou spolupráci se sousedními MAS Hradecký venkov a Podchlumí.

Spolupráce bude zaměřena na nastavená opatření ve strategii. Spolupráce se zaměří především oblast regionálních potravin, propagaci regionální gastronomie, na propagaci sezonních a netradičních surovin. Na propagaci zdravých regionálních potravin s cílem mít v regionech zdravé děti, potravinově gramotné lidi, aktivní místní společenství, udržitelné zemědělství, zdravou lokální ekonomiku a zdravé životní prostředí.

Další projekty budou realizovány na základě rozvíjející se spolupráce s ostatními MAS a budou zaměřeny na opatření ve strategii. V rámci projektů spolupráce budou realizovány exkurze, workshopy, festivaly, výstavy a konference pro širokou veřejnost.

Opatření pro hodnocení

Kontrola činnosti MAS

MAS každoročně zpracovává výroční zprávu, jejíž součástí je i zpráva auditora. Audit si nechá MAS zpracovávat odbornou firmou. Ve výroční zprávě je i zhodnocení činnosti každého člena MAS – na základě prezenčních listin jednotlivých pracovních jednání či zasedání orgánů a na základě dalších vyvíjených aktivit.

Monitoring a evaluace

Za monitoring a evaluaci je zodpovědná dozorčí rada. K této aktivitě dozorčí rada využívá zaměstnance kanceláře MAS, která pro ni zpracovává veškeré podklady k dané problematice.

K monitorování jsou využívány stanovené indikátory, v akčním plánu jsou to indikátory z Národního číselníku indikátorů. Strategie obsahuje výsledkové a výstupové indikátory. Monitorovány budou jednotlivé projekty. V průběhu udržitelnosti jednotlivých projektů podává žadatel MAS monitorovací zprávu 1x ročně.

Cílem evaluace bude zvýšení kvality a efektivnosti MAS. Kontrolu bude provádět dozorčí rada. Výsledky budou průběžně zpracovávány a předávány valné hromadě, poté zveřejněny na webových stránkách MAS.

Součástí výroční zprávy bude zpráva uplynulého roku o realizaci SCLLD. Po skončení realizace bude SCLLD vyhodnocena a vydána zpráva včetně ekonomických ukazatelů, monitoringu a evaluace.

Monitoring práce MAS

Po zrealizovaném projektu (před podáním žádosti o proplacení) bude příjemce požádán o vyplnění dotazníku. V dotazníku bude příjemcem hodnocen přístup zaměstnanců k žadateli (ochota, komunikace, srozumitelnost), informovanost a srozumitelnost ze strany MAS, systém nabídky služeb. Dotazníky budou zpracovány a výsledky zveřejněny ve výroční zprávě.

Podrobnosti jednotlivých povinností dílčích kroků administrace projektů a monitoringu, budou specifikovány v pravidlech příslušných operačních programů a v Programu rozvoje venkova ČR 2014 - 2020. Podle těchto aktuálních pravidel budou zpracovány směrnice MAS a podle nich bude postupováno.

11. Rejstříky

Seznam grafů

Graf č. 1: Zastoupení jednotlivých zájmových skupin v MAS Společná CIDLINA	8
Graf č. 2: Pohyb obyvatelstva v regionu MAS Společná CIDLINA od roku 1961 do roku 2011	15
Graf č. 3: Věková struktura obyvatel regionu MAS Společná CIDLINA za období 1991 – 2011 [absolutní počty]	17
Graf č. 4: Národnostní složení obyvatelstva regionu MAS Společná CIDLINA v roce 2011	17
Graf č. 5: Vzdělanost obyvatelstva regionu MAS Společná CIDLINA v letech 2001 – 2011 [%].....	18
Graf č. 6: Obydlenost domů v obcích MAS Společná CIDLINA (porovnání roku 2001 a 2011).....	24
Graf č. 7: Příjmy a výdaje v Královéhradeckém kraji 2011	29
Graf č. 8: Rozložení příjmů, výdajů a dotací obcí regionu MAS Společná CIDLINA v letech 2009 – 2013	29
Graf č. 9: Priority rozvoje regionu MAS Společná CIDLINA dle průzkumu veřejnosti	47
Graf č. 10: Grafické znázornění struktury programových rámců a jejich opatření	80

Seznam tabulek

Tabulka č. 1: Jednotlivé kroky tvorby, pracovní schůzky, veřejná projednání a jejich výstupy při tvorbě SCLLD	10
Tabulka č. 2: Základní informace o regionu Společná CIDLINA k 1.1.2015	12
Tabulka č. 3: Vývoj počtu obyvatel v regionu Společná CIDLINA za období 1961 – 2011	14
Tabulka č. 4: Vývoj indexu stárí v regionu MAS Společná CIDLINA v období 1991 - 2015:	17
Tabulka č. 5: Relativní délka silnic regionu MAS Společná CIDLINA – srovnání [m/obyv.].....	27
Tabulka č. 6: Hustota pokrytí území regionu MAS Společná CIDLINA silnicemi – srovnání [m/km ²]	27
Tabulka č. 7: Podíl nezaměstnaných v regionu s porovnáním královéhradeckého kraje a ČR	33
Tabulka č. 8: Registrované NNO v regionu MAS Společná CIDLINA v roce 2011 dle tematického zaměření.....	35
Tabulka č. 9: Počet NNO na 1 000 obyvatel v regionu MAS Společná CIDLINA v letech 2000 a 2011 - srovnání	35
Tabulka č. 10: Analýza problémů a potřeb	50
Tabulka č. 11: Vazba klíčových oblastí rozvoje MAS na Strategii rozvoje Královéhradeckého kraje 2014 – 2020.....	53
Tabulka č. 12: Vazba klíčových oblastí rozvoje MAS na Strategii regionálního rozvoje ČR 2014 – 2020	54
Tabulka č. 13: Obsah strategie	56
Tabulka č. 14: Koincidenční matice – vazba silných stránek ze SWOT analýzy na opatření strategie.....	65
Tabulka č. 15: Koincidenční matice – vazba slabých stránek ze SWOT analýzy na opatření strategie.....	66
Tabulka č. 16: Koincidenční matice – vazba příležitostí ze SWOT analýzy na opatření strategie.....	68
Tabulka č. 17: Koincidenční matice – vazba hrozeb ze SWOT analýzy na opatření strategie	70
Tabulka č. 18: Koincidenční matice – vazba strategických témat pracovní skupiny na opatření strategie.....	72
Tabulka č. 19: Přehled financovatelných cílů v programových rámcích a vazba na opatření v akčním plánu	79

Seznam obrázků

Obrázek č. 1: Finance získané pro region Společná CIDLINA prostřednictvím MAS do roku 2013	7
Obrázek č. 2: Základní mapa regionu Společná CIDLINA.....	13
Obrázek č. 3: Poloha MAS Společná CIDLINA v rámci ČR	14
Obrázek č. 4: Hustota zalidnění v obcích regionu MAS Společná CIDLINA	15
Obrázek č. 5: Index stárí v obcích regionu MAS Společná CIDLINA k 1. 1. 2014	16
Obrázek č. 6: Podíl nezaměstnaných v regionu MAS Společná CIDLINA k 31. 12. 2013	32
Obrázek č. 7: Počet ekon. aktivních subjektů na 1000 oby. v obcích regionu Společná CIDLINA k 31. 12. 2013.....	34
Obrázek č. 8: Zátopové území řeky Cidliny.....	39
Obrázek č. 9: Dobrovolné svazky obcí na území MAS Společná CIDLINA.....	43
Obrázek č. 10: Struktura strategie.....	56
Obrázek č. 11: Organizační struktura MAS.....	104

12. Přílohy

1. Finanční plán a indikátory pro programové rámce
2. Mapa území a seznam obcí
3. Popis postupu zapojení komunity do zpracování strategie
4. Analýza rizik
5. Přílohy k analytické části

Příloha č. 1 Finanční plán

e) Financování podle jednotlivých specifických cílů a opatření SCLLD - celkové náklady v tis. Kč

Specifický cíl SCLLD	Opatření SCLLD	Identifikace programu				Plán financování (způsobilé výdaje v tis. Kč)					Nezpůsobilé výdaje (tis. Kč)
		Program	Prioritní osa OP/ Priorita Unie	Investiční priorita OP/ Prioritní oblast	Spec. cíl OP/ Operace PRV	Celkové způsobilé výdaje (CZV)	Z toho dotace		Z toho vlastní zdroje příjemců		
							Příspěvek Unie (a)	Národní veřejné zdroje (SR,SF) (b)	Veřejné zdroje (kraj, obec, jiné) (c)	Národní soukromé zdroje (d)	
1.1. Silná ekonomika a rozvinutý trh práce	Sociální podnikání	IROP	4	9d	4.1	4 210,00	4 000,00	-		210,00	
	Podpora podnikatelů	PRV	6	6B	19.2.1	12 562,42	5 183,61	1 726,00		5 652,81	
	Ekonomicky aktivní obyvatelé regionu	OPZ	2	2.3	2.3.1.	4 300,00	3 656,00	344,00	75,00	225,00	
1.2. Konkurenceschopné zemědělství a lesnictví	Konkurenceschopné zemědělství	PRV	6	6B	19.2.1	10 000,00	3 000,00	1 000,00		6 000,00	
	Konkuren. lesnictví	PRV	6	6B	19.2.1	8 000,00	3 000,00	1 000,00		4 000,00	
	Environm. funkce lesa	PRV	6	6B	19.2.1	3 000,00	2 250,00	750,00			
2.2. Vzdělávání provázané s trhem práce	Investice do kvalitního vzdělávání	IROP	4	9d	4.1	1 053,00	1 000,00	-	53,00		
	Ekonomicky aktivní obyvatelé regionu	OPZ	2	2.3.	2.3.1.	1 000,00	850,00	150,00			
3.2. Kvalitní a dostupné veřejné služby	Aktivity v sociální oblasti	OPZ	2	2.3	2.3.1.	6 700,00	5 694,00	906,00	100,00		
	Investice do soc. služeb	IROP	4	9d	4.1	4 210,00	4 000,00		126,00	84,00	
	Investice do kvalitního vzdělávání	IROP	4	9d	4.1	9 705,23	9 219,97		485,26		
4.1. Kvalitní a dostupné bydlení	Sociální bydlení	IROP	4	9d	4.1	6 316,00	6 000,00		316,00		
5.1. Vysoká úroveň dopravy	Bezpečně do zaměstnání a škol	IROP	4	9d	4.1	12 632,00	12 000,00	-	632,00		
2.1. Fungující veřejná správa	Spolupráce MAS	PRV	6	6B	19.3.1	1 005,30	641,50	213,00		150,80	
Celkem						84 693,95	60 495,08	6 089,00	1 787,26	16 322,61	

e) *Financování podle jednotlivých specifických cílů a opatření SCLLD – rok 2018*

Specifický cíl SCLLD	Opatření SCLLD	Identifikace programu				Plán financování (způsobilé výdaje v tis. Kč)					Nezpůsobilé výdaje (tis. Kč)
		Program	Prioritní osa OP/ Priorita Unie	Investiční prioritní oblast	Spec. cíl OP/ Operace PRV	Celkové způsobilé výdaje (CZV)	Z toho dotace		Z toho vlastní zdroje příjemců		
							Příspěvek Unie (a)	Národní veřejné zdroje (SR,SF) (b)	Veřejné zdroje (kraj, obec, jiné) (c)	Národní soukromé zdroje (d)	
1.1. Silná ekonomika a rozvinutý trh práce	Sociální podnikání	IROP	4	9d	4.1	2 223,00	2 113,00	-		110,00	
	Podpora podnikatelů	PRV	6	6B	19.2.1	6 284,42	2 592,61	864,00		2 827,81	
	Ekonomicky aktivní obyvatelé regionu	OPZ	2	2.3	2.3.1.	1 720,00	1 462,00	138,00	31,00	89,00	
1.2. Konkurenceschopné zemědělství a lesnictví	Konkurenceschopné zemědělství	PRV	6	6B	19.2.1	5 000,00	1 500,00	500,00		3 000,00	
	Konkurenceschopné lesnictví	PRV	6	6B	19.2.1	4 000,00	1 500,00	500,00		2 000,00	
	Environmentální funkce lesa	PRV	6	6B	19.2.1	1 800,00	1 350,00	450,00			
2.2. Vzdělávání provázané s trhem práce	Investice do kvalitního vzdělávání	IROP	4	9d	4.1	-					
	Ekonomicky aktivní obyvatelé regionu	OPZ	2	2.3	2.3.1.	400,00	340,00	60,00			
3.2. Kvalitní a dostupné veřejné služby	Aktivity v sociální oblasti	OPZ	2	2.3	2.3.1.	2 025,00	1 721,00	274,00	30,00		
	Investice do sociálních služeb	IROP	4	9d	4.1	-					
	Investice do kvalitního vzdělávání	IROP	4	9d	4.1	3 916,23	3 719,97		196,26		
4.1. Kvalitní a dostupné bydlení	Sociální bydlení	IROP	4	9d	4.1	-					
5.1. Vysoká úroveň dopravy	Bezpečně do zaměstnání a škol	IROP	4	9d	4.1	5 053,00	4 800,00		253,00		
2.1. Fungující veřejná správa	Spolupráce MAS	PRV	6	6B	19.3.1	202,30	129,50	43,00		29,80	
Celkem						32 623,95	21 228,08	2 829,00	510,26	8 056,61	

e) *Financování podle jednotlivých specifických cílů a opatření SCLLD – rok 2019*

Specifický cíl SCLLD	Opatření SCLLD	Identifikace programu				Plán financování (způsobilé výdaje v tis. Kč)					Nezpůsobilé výdaje (tis. Kč)
		Program	Prioritní osa OP/ Priorita Unie	Investiční prioritní oblast OP/ Prioritní oblast	Spec. cíl OP/ Operace PRV	Celkové způsobilé výdaje (CZV)	Z toho dotace		Z toho vlastní zdroje příjemců		
							Příspěvek Unie (a)	Národní veřejné zdroje (SR,SF) (b)	Veřejné zdroje (kraj, obec, jiné) (c)	Národní soukromé zdroje (d)	
1.1. Silná ekonomika a rozvinutý trh práce	Sociální podnikání	IROP	4	9d	4.1	1 987,00	1 887,00	-		100,00	
	Podpora podnikatelů	PRV	6	6B	19.2.1	3 766,00	1 554,00	517,00		1 695,00	
	Ekonomicky aktivní obyvatelé regionu	OPZ	2	2.3	2.3.1.	1 290,00	1 096,00	104,00	23,00	67,00	
1.2. Konkurenceschopné zemědělství a lesnictví	Konkurenceschopné zemědělství	PRV	6	6B	19.2.1	3 000,00	900,00	300,00		1 800,00	
	Konkurenceschopné lesnictví	PRV	6	6B	19.2.1	-					
	Environmentální funkce lesa	PRV	6	6B	19.2.1	-					
2.2. Vzdělávání provázané s trhem práce	Investice do kvalitn. Vzdělávání	IROP	4	9d	4.1	421,00	400,00		21,00		
	Ekonomicky aktivní obyvatelé regionu	OPZ	2	2.3	2.3.1.	100,00	85,00	15,00			
3.2. Kvalitní a dostupné veřejné služby	Aktivity v sociální oblasti	OPZ	2	2.3	2.3.1.	1 299,00	1 104,00	176,00	19,00		
	Investice do sociálních služeb	IROP	4	9d	4.1	-					
	Investice do kval. Vzdělávání	IROP	4	9d	4.1	-					
4.1. Kvalitní a dostupné bydlení	Sociální bydlení	IROP	4	9d	4.1	-					
5.1. Vysoká úroveň dopravy	Bezpečně do zaměstnání a škol	IROP	4	9d	4.1	5 053,00	4 800,00		253,00		
2.1. Fungující veřejná správa	Spolupráce MAS	PRV	6	6B	19.3.1	299,00	191,00	63,00		45,00	
Celkem						17 215,00	12 017,00	1 175,00	316,00	3 707,00	

e) *Financování podle jednotlivých specifických cílů a opatření SCLLD – rok 2020*

Specifický cíl SCLLD	Opatření SCLLD	Identifikace programu				Plán financování (způsobilé výdaje v tis. Kč)					Nezpůsobilé výdaje (tis. Kč)
		Program	Prioritní osa OP/ Priorita Unie	Investiční prioritní oblast	Spec. cíl OP/ Operace PRV	Celkové způsobilé výdaje (CZV)	Z toho dotace		Z toho vlastní zdroje příjemců		
							Příspěvek Unie (a)	Národní veřejné zdroje (SR,SF) (b)	Veřejné zdroje (kraj, obec, jiné) (c)	Národní soukromé zdroje (d)	
1.1. Silná ekonomika a rozvinutý trh práce	Sociální podnikání	IROP	4	9d	4.1	-					
	Podpora podnikatelů	PRV	6	6B	19.2.1	-					
	Ekonomicky aktivní obyvatelé regionu	OPZ	2	2.3	2.3.1	430,00	366,00	34,00	7,00	23,00	
1.2. Konkurenceschopné zemědělství a lesnictví	Konkurenceschopné zemědělství	PRV	6	6B	19.2.1	-					
	Konkurenceschopné lesnictví	PRV	6	6B	19.2.1	-					
	Environmentální funkce lesa	PRV	6	6B	19.2.1	700,00	525,00	175,00			
2.2. Vzdělávání provázané s trhem práce	Investice do kvalitního vzdělávání	IROP	4	9d	4.1	-					
	Ekonomicky aktivní obyvatelé regionu	OPZ	2	2.3.	2.3.1.	100,00	85,00	15,00			
3.2. Kvalitní a dostupné veřejné služby	Aktivity v sociální oblasti	OPZ	2	2.3.	2.3.1.	1 013,00	861,00	137,00	15,00		
	Investice do sociálních služeb	IROP	4	9d	4.1	-					
	Investice do kvalitního vzdělávání	IROP	4	9d	4.1	3 473,00	3 300,00		173,00		
4.1. Kvalitní a dostupné bydlení	Sociální bydlení	IROP	4	9d	4.1	3 158,00	3 000,00		158,00		
5.1. Vysoká úroveň dopravy	Bezpečně do zaměstnání a škol	IROP	4	9d	4.1	2 526,00	2 400,00		126,00		
2.1. Fungující veřejná správa	Spolupráce MAS	PRV	6	6B	19.3.1	-					
Celkem						11 400,00	10 537,00	361,00	479,00	23,00	

e) *Financování podle jednotlivých specifických cílů a opatření SCLLD – rok 2021*

Specifický cíl SCLLD	Opatření SCLLD	Identifikace programu				Plán financování (způsobilé výdaje v tis. Kč)					Nezpůsobilé výdaje (tis. Kč)
		Program	Prioritní osa OP/ Priorita Unie	Investiční priorita OP/ Prioritní oblast	Spec. cíl OP/ Operace PRV	Celkové způsobilé výdaje (CZV)	Z toho dotace		Z toho vlastní zdroje příjemců		
							Příspěvek Unie (a)	Národní veřejné zdroje (SR,SF) (b)	Veřejné zdroje (kraj, obec, jiné) (c)	Národní soukromé zdroje (d)	
1.1. Silná ekonomika a rozvinutý trh práce	Sociální podnikání	IROP	4	9d	4.1	-					
	Podpora podnikatelů	PRV	6	6B	19.2.1	2 512,00	1 037,00	345,00		1 130,00	
	Ekonomicky aktivní obyvatelé regionu	OPZ	2	2.3	2.3.1.	430,00	366,00	34,00	7,00	23,00	
1.2. Konkurenceschopné zemědělství a lesnictví	Konkurenceschopné zemědělství	PRV	6	6B	19.2.1	-					
	Konkurenceschopné lesnictví	PRV	6	6B	19.2.1	2 400,00	900,00	300,00		1 200,00	
	Environmentální funkce lesa	PRV	6	6B	19.2.1	500,00	375,00	125,00			
2.2. Vzdělávání provázané s trhem práce	Investice do kvalitního vzdělávání	IROP	4	9d	4.1I	421,00	400,00		21,00		
	Ekonomicky aktivní obyvatelé regionu	OPZ	2	2.3	2.3.1.	200,00	170,00	30,00			
3.2. Kvalitní a dostupné veřejné služby	Aktivity v sociální oblasti	OPZ	2	2.3	2.3.1.	1 013,00	861,00	137,00	15,00		
	Investice do sociálních služeb	IROP	4	9d	4.1	1 264,00	1 200,00		38,00	26,00	
	Investice do kvalitního vzdělávání	IROP	4	9d	4.1	2 316,00	2 200,00		116,00		
4.1. Kvalitní a dostupné bydlení	Sociální bydlení	IROP	4	9d	4.1	1 263,00	1 200,00		63,00		
5.1. Vysoká úroveň dopravy	Bezpečně do zaměstnání a škol	IROP	4	9d	4.1	-					
2.1. Fungující veřejná správa	Spolupráce MAS	PRV	6	6B	19.3.1	504,00	321,00	107,00		76,00	
Celkem						12 823,00	9 030,00	1 078,00	260,00	2 455,00	

e) *Financování podle jednotlivých specifických cílů a opatření SCLLD – rok 2022*

Specifický cíl SCLLD	Opatření SCLLD	Identifikace programu				Plán financování (způsobilé výdaje v tis. Kč)					Nezpůsobilé výdaje (tis. Kč)
		Program	Prioritní osa OP/ Priorita Unie	Investiční priorita OP/ Prioritní oblast	Spec. cíl OP/ Operace PRV	Celkové způsobilé výdaje (CZV)	Z toho dotace		Z toho vlastní zdroje příjemců		
							Příspěvek Unie (a)	Národní veřejné zdroje (SR,SF) (b)	Veřejné zdroje (kraj, obec, jiné) (c)	Národní soukromé zdroje (d)	
1.1. Silná ekonomika a rozvinutý trh práce	Sociální podnikání	IROP	4	9d	4.1	-					
	Podpora podnikatelů	PRV	6	6B	19.2.1	-					
	Ekonomicky aktivní obyvatelé regionu	OPZ	2	2.3	2.3.1.	430,00	366,00	34,00	7,00	23,00	
1.2. Konkurenceschopné zemědělství a lesnictví	Konkurenceschopné zemědělství	PRV	6	6B	19.2.1	2 000,00	600,00	200,00		1 200,00	
	Konkurenceschopné lesnictví	PRV	6	6B	19.2.1	1 600,00	600,00	200,00		800,00	
	Environmentální funkce lesa	PRV	6	6B	19.2.1	-					
2.2. Vzdělávání provázané s trhem práce	Investice do kvalitního vzdělávání	IROP	4	9d	4.1	211,00	200,00		11,00		
	Ekonomicky aktivní obyvatelé regionu	OPZ	2	2.3	2.3.1.	200,00	170,00	30,00			
3.2. Kvalitní a dostupné veřejné služby	Aktivity v sociální oblasti	OPZ	2	2.3	2.3.1.	1 012,00	860,00	137,00	15,00		
	Investice do sociálních služeb	IROP	4	9d	4.1	2 946,00	2 800,00		88,00	58,00	
	Investice do kvalitního vzdělávání	IROP	4	9d	4.1	-					
4.1. Kvalitní a dostupné bydlení	Sociální bydlení	IROP	4	9d	4.1	1 895,00	1 800,00		95,00		
5.1. Vysoká úroveň dopravy	Bezpečně do zaměstnání a škol	IROP	4	9d	4.1	-					
2.1. Fungující veřejná správa	Spolupráce MAS	PRV	6	6B	19.3.1	-					
Celkem						10 294,00	7 396,00	601,00	216,00	2 081,00	

e) *Financování podle jednotlivých specifických cílů a opatření SCLLD – rok 2023*

Specifický cíl SCLLD	Opatření SCLLD	Identifikace programu				Plán financování (způsobilé výdaje v tis. Kč)					Nezpůsobilé výdaje (tis. Kč)
		Program	Prioritní osa OP/ Priorita Unie	Investiční priorita OP/ Prioritní oblast	Spec. cíl OP/ Operace PRV	Celkové způsobilé výdaje (CZV)	Z toho dotace		Z toho vlastní zdroje příjemců		
							Příspěvek Unie (a)	Národní veřejné zdroje (SR,SF) (b)	Veřejné zdroje (kraj, obec, jiné) (c)	Národní soukromé zdroje (d)	
1.1. Silná ekonomika a rozvinutý trh práce	Sociální podnikání	IROP	4	9d	4.1	-					
	Podpora podnikatelů	PRV	6	6B	19.2.1	-					
	Ekonomicky aktivní obyvatelé regionu	OPZ	2	2.3	2.3.1						
1.2. Konkurenceschopné zemědělství a lesnictví	Konkurenceschopné zemědělství	PRV	6	6B	19.2.1	-					
	Konkurenceschopné lesnictví	PRV	6	6B	19.2.1	-					
	Environmentální funkce lesa	PRV	6	6B	19.2.1	-					
2.2. Vzdělávání provázané s trhem práce	Investice do kvalitního vzdělávání	IROP	4	9d	4.1	-					
	Ekonomicky aktivní obyvatelé regionu	OPZ	2.3.1.	2.3.1.	2.3.1.	-					
3.2. Kvalitní a dostupné veřejné služby	Aktivity v sociální oblasti	OPZ	2.3.1.	2.3.1.	2.3.1.	338,00	287,00	45,00	6,00		
	Investice do sociálních služeb	IROP	4	9d	4.1	-					
	Investice do kvalitního vzdělávání	IROP	4	9d	4.1	-					
4.1. Kvalitní a dostupné bydlení	Sociální bydlení	IROP	4	9d	4.1	-					
5.1. Vysoká úroveň dopravy	Bezpečně do zaměstnání a škol	IROP	4	9d	4.1	-					
2.1. Fungující veřejná správa	Spolupráce MAS	PRV	6	6B	19.3.1	-					
Celkem						338,00	287,00	45,00	6,00	-	

f) Financování SCLLD v jednotlivých letech podle specifických cílů operačních programů/opatření EZFRV (PRV)- celkem

Programový rámec	Prioritní osa OP/ Priorita Unie	Investiční priorita OP/ Prioritní oblast	Specifický cíl OP/Operace PRV	Plán financování (způsobilé výdaje v tis. Kč)					Nezpůsobilé výdaje (v tis. Kč)
				Celkové způsobilé výdaje (CZV)	Z toho podpora		Z toho vlastní zdroje příjemce		
					Příspěvek Unie (a)	Národní veřejné zdroje (SR,SF) (b)	Veřejné zdroje (kraj, obec, jiné) (c)	Národní soukromé zdroje (d)	
IROP	4	9d	4.1	38 126,23	36 219,97	-	1 612,26	294,00	
ZAM	2	3	2.3.1.	12 000,00	10 200,00	1 400,00	175,00	225,00	
PRV	6	6B	19.2.1	33 562,42	13 433,61	4 476,00		15 652,81	
	6	6B	19.3.1	1 005,30	641,50	213,00		150,80	
CELKEM				84 693,95	60 495,08	6 089,00	1 787,26	16 322,61	

f) Financování SCLLD v jednotlivých letech podle specifických cílů operačních programů/opatření EZFRV (PRV)- rok 2018

Programový rámec	Prioritní osa OP/ Priorita Unie	Investiční priorita OP/ Prioritní oblast	Specifický cíl OP/Operace PRV	Plán financování (způsobilé výdaje v tis. Kč)					Nezpůsobilé výdaje (v tis. Kč)
				Celkové způsobilé výdaje (CZV)	Z toho podpora		Z toho vlastní zdroje příjemce		
					Příspěvek Unie (a)	Národní veřejné zdroje (SR,SF) (b)	Veřejné zdroje (kraj, obec, jiné) (c)	Národní soukromé zdroje (d)	
IROP	4	9d	4.1	11 192,23	10 632,97	-	449,26	110,00	
ZAM	2	3	2.3.1.	4 145,00	3 523,00	472,00	61,00	89,00	
PRV	6	6B	19.2.1	17 084,42	6 942,61	2 314,00		7 827,81	
	6	6B	19.3.1	202,30	129,50	43,00		29,80	
CELKEM				32 623,95	21 228,08	2 829,00	510,26	8 056,61	

f) Financování SCLLD v jednotlivých letech podle specifických cílů operačních programů/opatření EZFRV (PRV)- rok 2019

Programový rámec	Prioritní osa OP/ Priorita Unie	Investiční priorita OP/ Prioritní oblast	Specifický cíl OP/Operace PRV	Plán financování (způsobilé výdaje v tis. Kč)					Nezpůsobilé výdaje (v tis. Kč)
				Celkové způsobilé výdaje (CZV)	Z toho podpora		Z toho vlastní zdroje příjemce		
					Příspěvek Unie (a)	Národní veřejné zdroje (SR,SF) (b)	Veřejné zdroje (kraj, obec, jiné) (c)	Národní soukromé zdroje (d)	
IROP	4	9d	4.1	7 461,00	7 087,00	-	274,00	100,00	
ZAM	2	3	2.3.1.	2 689,00	2 285,00	295,00	42,00	67,00	
PRV	6	6B	19.2.1	6 766,00	2 454,00	817,00		3 495,00	
	6	6B	19.3.1	299,00	191,00	63,00		45,00	
CELKEM				17 215,00	12 017,00	1 175,00	316,00	3 707,00	

f) Financování SCLLD v jednotlivých letech podle specifických cílů operačních programů/opatření EZFRV (PRV) – rok 2020

Programový rámec	Prioritní osa OP/ Priorita Unie	Investiční priorita OP/ Prioritní oblast	Specifický cíl OP/Operace PRV	Plán financování (způsobilé výdaje v tis. Kč)					Nezpůsobilé výdaje (v tis. Kč)
				Celkové způsobilé výdaje (CZV)	Z toho podpora		Z toho vlastní zdroje příjemce		
					Příspěvek Unie (a)	Národní veřejné zdroje (SR,SF) (b)	Veřejné zdroje (kraj, obec, jiné) (c)	Národní soukromé zdroje (d)	
IROP	4	9d	4.1	9 157,00	8 700,00	-	457,00	-	
ZAM	2	3	2.3.1.	1 543,00	1 312,00	186,00	22,00	23,00	
PRV	6	6B	19.2.1	700,00	525,00	175,00	-	-	
	6	6B	19.3.1						
CELKEM				11 400,00	10 537,00	361,00	479,00	23,00	

f) Financování SCLLD v jednotlivých letech podle specifických cílů operačních programů/opatření EZFRV (PRV) – rok 2021

Programový rámec	Prioritní osa OP/ Priorita Unie	Investiční priorita OP/ Prioritní oblast	Specifický cíl OP/Operace PRV	Plán financování (způsobilé výdaje v tis. Kč)					Nezpůsobilé výdaje (v tis. Kč)
				Celkové způsobilé výdaje (CZV)	Z toho podpora		Z toho vlastní zdroje příjemce		
					Příspěvek Unie (a)	Národní veřejné zdroje (SR,SF) (b)	Veřejné zdroje (kraj, obec, jiné) (c)	Národní soukromé zdroje (d)	
IROP	4	9d	4.1	5 264,00	5 000,00	-	238,00	26,00	
ZAM	2	3	2.3.1.	1 643,00	1 397,00	201,00	22,00	23,00	
PRV	6	6B	19.2.1	5 412,00	2 312,00	770,00		2 330,00	
	6	6B	19.3.1	504,00	321,00	107,00		76,00	
CELKEM				12 823,00	9 030,00	1 078,00	260,00	2 455,00	

f) Financování SCLLD v jednotlivých letech podle specifických cílů operačních programů/opatření EZFRV (PRV)- rok 2022

Programový rámec	Prioritní osa OP/ Priorita Unie	Investiční priorita OP/ Prioritní oblast	Specifický cíl OP/Operace PRV	Plán financování (způsobilé výdaje v tis. Kč)					Nezpůsobilé výdaje (v tis. Kč)
				Celkové způsobilé výdaje (CZV)	Z toho podpora		Z toho vlastní zdroje příjemce		
					Příspěvek Unie (a)	Národní veřejné zdroje (SR,SF) (b)	Veřejné zdroje (kraj, obec, jiné) (c)	Národní soukromé zdroje (d)	
IROP	4	9d	4.1	5 052,00	4 800,00	-	194,00	58,00	
ZAM	2	3	2.3.1.	1 642,00	1 396,00	201,00	22,00	23,00	
PRV	6	6B	19.2.1	3 600,00	1 200,00	400,00	-	2 000,00	
	6	6B	19.3.1						
CELKEM				10 294,00	7 396,00	601,00	216,00	2 081,00	

f) Financování SCLLD v jednotlivých letech podle specifických cílů operačních programů/opatření EZFRV (PRV)- rok 2023

Programový rámec	Prioritní osa OP/ Priorita Unie	Investiční priorita OP/ Prioritní oblast	Specifický cíl OP/Operace PRV	Plán financování (způsobilé výdaje v tis. Kč)					Nezpůsobilé výdaje (v tis. Kč)
				Celkové způsobilé výdaje (CZV)	Z toho podpora		Z toho vlastní zdroje příjemce		
					Příspěvek Unie (a)	Národní veřejné zdroje (SR,SF) (b)	Veřejné zdroje (kraj, obec, jiné) (c)	Národní soukromé zdroje (d)	
IROP	4	9d	4.1	-					
ZAM	2	3	2.3.1.	338,00	287,00	45,00	6,00	-	
PRV	6	6B	19.2.1	-					
	6	6B	19.3.1						
CELKEM				338,00	287,00	45,00	6,00	-	

g) Indikátory podle jednotlivých specifických cílů a opatření SCLLD

Specifický cíl SCLLD	Opatření SCLLD	Identifikace programu				Indikace indikátorů				Hodnoty indikátorů					Odůvodnění jakým způsobem byly hodnoty stanoveny
		Program	Prioritní osa OP/ Priorita Unie	Investiční priorita OP/ Prioritní oblast	Specifický cíl OP/ Operace PRV	Kód NČI 2014+	Název indikátoru	Měrná jednotka	Typ indikátoru (výstup/ výsledek)	Výchozí hodnota	Datum výchozí hodnoty	Cílová hodnota	Datum cílové hodnoty	Milník 31.12.2018	
1.1. Silná ekonomika a rozvinutý trh práce	Sociální podnikání	IROP	4	9d	4.1	10000	Počet podniků pobírajících podporu	podniky	výstup	0	01.01.2016	2	31.12.2023	0	Cílová hodnota byla stanovena na základě zjišťování obvyklých cen v území, provedeného mapování absorpční kapacity a zjišťování potřeb v území. Na základě těchto průzkumů MAS očekává, že budou podpořeny 2 podniky, kdy průměrná hodnota dosáhne 2 mil. Kč/podnik. Cena byla stanovena na základě již realiz., typově podobného projektu v území. Nepředpokládáme, že projekty budou z důvodu náročnosti zrealizovány do 31.12.2018 z tohoto důvodu je nastavena nulová hodnota u milníku.
						10105	Počet nových podniků, které dostávají podporu	podniky	výstup	0	01.01.2016	2	31.12.2023	Není požadován	Cílová hodnota byla stanovena na základě zjišťování obvyklých cen v území, provedeného mapování absorpční kapacity a zjišťování potřeb v území. Na základě těchto průzkumů MAS očekává, že budou podpořeny 2 nové podniky, kdy průměrná hodnota dosáhne 2 mil. Kč/podnik. Cena byla stanovena na základě již realiz., typově podob. projektu v území.
						10411	Míra nezaměstn.	%	výsledek	28,5	2012	22	31.12.2023	Není požadován	Hodnota je převzata z programového dokumentu IROP

						10102	Počet podniků pobírajících granty	podniky	výstup	0	01.01.2016	2	31.12.2023	Není požadován	Cílová hodnota byla stanovena na základě zjišťování obv. cen v území, provedení mapování abs. kapacity a zjišťování potřeb v území. Na základě těchto průzkumů MAS očekává, že budou podpořeny 2 podniky, kdy prům. hodnota dosáhne 2 mil. Kč/podnik. Cena byla stanovena na základě jednoho již realizovaného, typově podobného projektu v území.
						10400	Zvýšení zaměstnanosti v podporovaných podnicích	FTE	výstup	0	01.01.2016	10	31.12.2013	Není požadován	Cílová hodnota byla stanovena na základě propočtu průměrných nákladů na vytvoření jednoho plného pracovního místa z již realizovaného, typově podobného projektu v území. Tyto náklady jsou v průměru cca 400 tis. Kč/prac. Místo. Při alokaci 4 mil. Kč bude vytvořeno 10 prac. míst.
						10300	Soukromé investice odpovídající veřejné podpoře podniků (granty)	EUR	výstup	0	01.01.2016	7636	31.12.2023	Není požadován	Soukromé investice jsou kalkulovány jako hodnota dofinancování (5%), celkových způsobilých výdajů při přepočtu 27,5 Kč/EUR. Při podílu soukromých zdrojů 210 tis. Kč činí hodnota 7636 EUR.
						10403	Zvýšení zaměstnanosti v podp. podnicích zaměřené na znevýh. skupiny	FTE	výstup	0	01.01.2016	3	31.12.2023	Není požadován	Hodnota byla stanovena na základě podmínek tvorby sociálních podniků – zaměstnání min. 30% znevýhodněných osob (z 10 vytvořených pracovních míst).

Podpora podnikatelů	PRV	6	6B	19.2.1	93701	Počet podpořených podniků	podniky	výstup	0	01.01.2016	10	30.12.2023	5	Na toto opatření MAS alokovala necelých 7 mil. Kč a na základě provedených analýz a zkušeností z předcházejícího programovacího období byly stanoveny průměrné způsobilé náklady na projekt ve výši 1.200 tis. Kč. Při celkových způsobilých nákladech cca 12 mil. Kč je to 10 podpořených podniků.
					94800	Pracovní místa vytvořená v rámci podpořených projektů	FTE	výsledek	0	2016	4	31.12.2023	0	Hodnota je stanovena z předpokladu a zkušeností z předcházejícího programovacího období.
Ekonomicky aktivní obyvatelé regionu	OPZ	2	3	2.3.1.	10213	Počet sociálních podniků vzniklých díky podpoře	organizace	výstup	0	01.01.2016	1	31.12.2023	Není požadován	Hodnoty byly stanoveny jako plánovaný stav počtu podpoř. soc. podniků ve vazbě na investice z IROP
					60000	Celkový počet účastníků	účastníci	výstup	0	2016	58	31.12.2023	Není požadován	Hodnota byla stanovena na základě posouzení typových projektů zaměřených na sociální práci, předpokládáme v sociálním podnikání 3 účastníky, ve vzdělávání a podpoře zaměstn. 10 účastníků, prorodinná opatření 45 účastníků.
					62800	Zvýhodnění účastníci, kteří po ukončení své účasti hledají zaměstnání....	osoby	výsledek	0	01.01.2016	3	31.12.2023	Není požadován	Na základě zkušeností s podobnými vzdělávacími projekty předpokládáme účinnost 30% (z 10 účastníků ve vzdělávání jsou to 3 osoby)
					62600	Účastníci, kteří získali kvalifikaci po ukončení své účasti	osoby	výsledek	0	01.01.2016	3	31.12.2023	Není požadován	Na základě zkušeností s podobnými vzdělávacími projekty předpokládáme účinnost 30% (z 10 účastníků ve vzdělávání jsou to 3 osoby)
					10211	Počet sociálních podniků vzniklých díky podpoře, které fungují i po skončení podpory	organizace	výsledek	0	01.01.2016	1	31.12.2023	Není požadován	Hodnoty byly stanoveny jako plánovaný stav počtu podpořených soc. podniků ve vazbě na investice z IROP

						50001	Kapacita podp. zařízení péče o děti...	osoby	výstup	0	01.01.2016	90	31.12.2023	Není požadován	Hodnota byla stanovena na základě předpokládaných podpořených prorodinných aktivit (3x příměstský tábor s cca 30 dětmi)
1.2. Konkurenceschopné zemědělství a lesnictví	Konkurenceschopné zemědělství	PRV	6	6B	19.2.1	93701	Počet podpořených podniků	podnik	výstup	0	01.01.2016	5	31.12.2023	2	Na toto opatření MAS alokovala 4 mil. Kč a na základě provedených analýz a zkušeností z předcházejícího programovacího období byly stanoveny průměrné způsobilé náklady na projekt ve výši 2 mil. Kč. Při celkových způsobilých nákladech 10 mil. Kč je to 5 podpořených podniků
						94800	Pracovní místa vytvořená v rámci podpořených projektů	FTE	výsledek	0	2016	2	31.12.2023	0	Hodnota je stanovena z předpokladu a zkušeností z předcházejícího programovacího období
	Konkurenceschopné lesnictví	PRV	6	6B	19.2.1	93701	počet podpořených podniků/příjemců	podnik	výstup	0	01.01.2016	3	30.12.2023	2	Na toto opatření MAS alokovala 4 mil. Kč a na základě provedených analýz, zmapování absorpční kapacity v území a zkušeností z předcházejícího program. období předpokládáme podpoření 3 podniků.
						94800	Pracovní místa vytvořená v rámci podpořených projektů	FTE	výsledek	0	2016	1	30.12.2023	0	Zmapováním absorpční kapacity předpokládáme vytvoření 1 pracovního místa
	Environmentální funkce lesa	PRV	6	6B	19.2.1	93001	Celková plocha	ha	výstup	0	01.01.2016	15	30.12.2023	5	Propoččet nákladů cca 200 000 /ha (nákup sazenic + práce + oplocenky,...). Alokační 3 mil. Kč/200 000 = 15 ha.
						92702	Počet podpořených operací (akcí)	akce	výstup	0	01.01.2016	4	30.12.2023	2	Na toto opatření MAS alokovala 3 mil. Kč a na základě provedených analýz a zmapování absorpční kapacity v území a předpokládáme podpoření 4 akcí.

2.2 Vzdělávání provázané s trhem práce	Investice do kvalitního vzdělávání	IROP	4	9d	4.1	50000	Počet podpořených vzdělávacích zařízení	zařízení	výstup	0	01.01.2016	2	31.12.2018	1	Cílová hodnota indikátoru byla stanovena na základě zjišťování obvyklých cen v území, provedeního mapování absorpční kapacity a zjišťování potřeb v území. MAS očekává o toto opatření velký zájem. Toto opatření naplňuje dva cíle. V tomto cíli - <u>2.2</u> Vzdělávání provázané s trhem práce – očekáváme 2 podpořené zázemí (z toho 1 již k 31.12.2018 na základě průzkumu území) Z průzkumu cen v místě obvyklých a projek. záměrů činí průměrná cena 0,5 mil. Kč na jedno zařízení.
						50001	Kapacita podporovaných zařízení péče o děti nebo vzdělávacích zařízení	osoby	výstup	0	01.01.2016	20	31.12.2023	Není požadován	Na základě průzkumu území a projektových záměrů předpokládáme podporu 2 učeben středních škol s kapacitou 10 žáků (20 osob)
						50030	Podíl osob předčasně opouštějících vzdělávací systém	%	výsledek	5,4	2013	5	31.12.2023	Není požadován	Hodnota je převzata z programového dokumentu IROP
	Ekonomicky aktivní obyvatelé regionu	OPZ	2	3	2.3.1.	60000	Celkový počet účastníků	osoby	výstup	0	01.01.2016	20	31.12.2023	Není požadován	Hodnota byla stanovena na základě posouzení typových projektů zaměřených na sociální práci, předpokládáme ve vzdělávání 20 účastníků. Z toho cca 10 účastníků získá kvalifikaci a z toho dalších 5 hledá zaměstnání nebo podnikají nebo jsou v procesu vzdělávání.
						62800	Zvýhodnění účastníci, kteří po ukončení své účasti hledají zaměstnání....	osoby	výsledek	0	01.01.2016	5	31.12.2023	Není požadován	Hodnota byla stanovena na základě posouzení typových projektů zaměřených na sociální práci, předpokl. ve vzdělávání 20 účastníků, z toho cca 5 účastníků hledá zaměstnání nebo podnikají nebo jsou v procesu vzdělávání.

						62600	Účastníci, kteří získali kvalifikaci po ukončení své účasti	osoby	výsledek	0	01.01.2016	10	31.12.2023	Není požadován	Hodnota byla stanovena na základě posouzení typových projektů zaměřených na sociální práci, předpokládáme ve vzdělávání 20 účastníků, z toho cca 10 účastníků získá kvalifikaci.
3.2. Kvalitní a dostupné veřejné služby	Aktivity v sociální oblasti	OPZ	2	3	2.3.1.	67001	Kapacita podpořených služeb	místa	výstup	0	01.01.2016	21	31.12.2023	Není požadován	Na základě zkušeností ze stávajících služeb komunitního typu v regionu je optimální okamžitá kapacita max. 12 osob při skupinové podpoře. Individuální podpora je efektivní při počtu max. 2 osoby na jednoho zaměstnance služby. Vzhledem k tomu byl indikátor stanoven na 21 osob, tedy 7 osob v jeden okamžik na 3 zaměstnance a 3 služby.
						55102	Počet podpořených komunitních center	zařízení	výstup	0	01.01.2016	2	31.12.2023	Není požadován	Hodnoty byly stanoveny jako plánovaný konečný stav počtu podpořených komunitních center, hodnota 2 byla stanovena na základě zmapování absorpční kapacity v regionu
						60000	Celkový počet účastníků	účastníci	výstup	0	01.01.2016	75	31.12.2023	Není požadován	Předpokládáme, že v každé z podpořených služeb bude nejméně 15 osob/rok s vyšší mírou podpory, tj. nad 40 hodin. Počet osob byl stanoven vzhledem k charakteru sociálních problémů v regionu, tedy zejména romská problematika, zadluženost, náhradní rodinná péče. Celkem tedy 75 osob (5 let).
						67315	Bývalí účastníci projektů v oblasti sociálních služeb, u nichž služba naplnila svůj účel	osoby	výsledek	0	01.01.2016	22	31.12.2023	Není požadován	Na základě zkušeností sociální práce v preventivních sociálních a souvisejících službách předpokládáme účinnost opatření cca 30% - 22 osob

Investice do sociálních služeb	IROP	4	9d	4.1	67310	Bývalí účastníci projektů, u nichž intervence formou sociální práce naplnila svůj účel	osoby	výsledek	0	01.01.2016	22	31.12.2023	Není požadován	Na základě zkušeností sociální práce v preventivních sociálních a souvisejících službách předpokládáme účinnost opatření cca 30% - 22 osob			
					67010	Využívání podpořených služeb	Osoby	výsledek	0	01.01.2016	50	31.12.2023	Není požadován	V každé z podpořených služeb budou poskytnuty služby nejméně 10 osobám/ročně se základní mírou podpory, tedy poradenství a terapeutická práce. Počet osob byl stanoven vzhledem k charakteru sociálních problémů v regionu, tedy zejména romská problematika, zadluženost, náhradní rodinná péče. Celkem tedy 50 osob (5 let)			
					55401	Počet podp. zázemí pro služby a sociální práci	zázemí	výstup	0	01.01.2016	5	31.12.2023	Není požadován	Hodnota byla stanovena na základě posouzení kapacit a potřeb v sociální práci a na základě absorpční kapacity v území. Průměrné ceny jsou v místě obvyklé a byly zjištěny na základě vlastního průzkumu trhu. Průměrný náklad na komunitní centrum činí 1 mil. Kč (podpora 3 KC), na zázemí poskytující sociální služby činí průměrný náklad 0,5 mil. Kč. (podpora 2 zázemí).			
					55402	Počet poskytov. druhů soc. služeb	služby	výstup	0	01.01.2016	2	31.12.2023	Není požadován	MAS na základě průzkumu organizací poskytujících v území soc. službu podle zákona 108/2006 předpokládá podporu 2 sociálních služeb. V komunitních centrech nepředpokládáme vznik soc. služby podle zákona 108/2006.			

					67510	Kapacita služeb a sociální práce	klienti	výsledek	0	01.01.2014	10	31.12.2023	Není požadován	Hodnota je stanovena propočtem kapacity 2 podpořených soc. služeb s max. okamžitou kapacitou 5 klientů.
Investice do kvalitního vzdělávání	IROP	4	9d	4.1	50000	Počet podpořených vzdělávacích zařízení	zařízení	výstup	0	01.01.2016	7	31.12.2023	3	<p>Cílová hodnota indikátoru byla stanovena na základě zjišťování obvyklých cen v území, provedeného mapování absorpční kapacity a zjišťování potřeb v území. MAS očekává o toto opatření velký zájem.</p> <p>Toto opatření naplňuje dva cíle SCLLD. V tomto cíli - 3.2. Kvalitní a dostupné veřejné služby na základě průzkumu území očekáváme celkem 7 podpořených zařízení (z toho 3 k datu 31.12.2018) . Z průzkumu cen v místě obvyklých a projektových záměrů činí průměrná cena 1,35 mil. Kč na jedno zařízení</p>
					50001	Kapacita podporovaných zařízení péče o děti nebo vzděl. zařízení	osoby	výstup	0	01.01.2016	525	31.12.2023	Není požadován	Na základě průzkumu území a projektových záměrů předpokládáme podporu 2 velkých škol v kompletní bezbariérovosti (400 osob), podporu 5 malých škol v bezbariérovosti učeben s kapacitou 25 žáků (125 osob).
					50030	Podíl osob předč. opouštějících vzdělávací systém	%	výsledek	5,4	2013	5	31.12.2023	Není požadován	Hodnota je převzata z programového dokumentu IROP

4.1. Kvalitní a dostupné bydlení	Sociální bydlení	IROP	4	9d	4.1	55301	Počet podpoř. bytů pro soc. bydlení	bytové jednotky	výstup	0	01.01.2016	12	31.12.2023	0	Cílová hodnota indikátoru byla stanovena na základě zjišťování obvyklých cen v území, provedeného mapování absorpční kapacity a zjišťování potřeb v území. Zjištěná průměrná cena činí cca 500 tis. Kč – 12 bytových jednotek. Na základě harmonogramu projektových záměrů je stanovena nulová hodnota u milníku.
						55320	Průměrný počet osob využívajících sociální bydlení	osoby/rok	výsledek	0	2014	18	31.12.2023	Není požadován	Hodnota byla stanovena na základě projektových záměrů, kde se předpokládají dvoulůžkové bytové jednotky. Při podpoře 12 bytových jednotek předpokládáme obsazenost 12 lůžek celoročně a 12 lůžek půlročně = $365/365 = 1 \cdot 12$ 182/365 = $0,5 \cdot 12$ = celkem 18 osob/rok
						55310	Nárůst kapacity sociálních bytů	lůžka	výsledek	0	2014	24	31.12.2023	Není požadován	Hodnota byla stanovena na základě výpočtu podpořených bytových jednotek * počet lůžek = 24

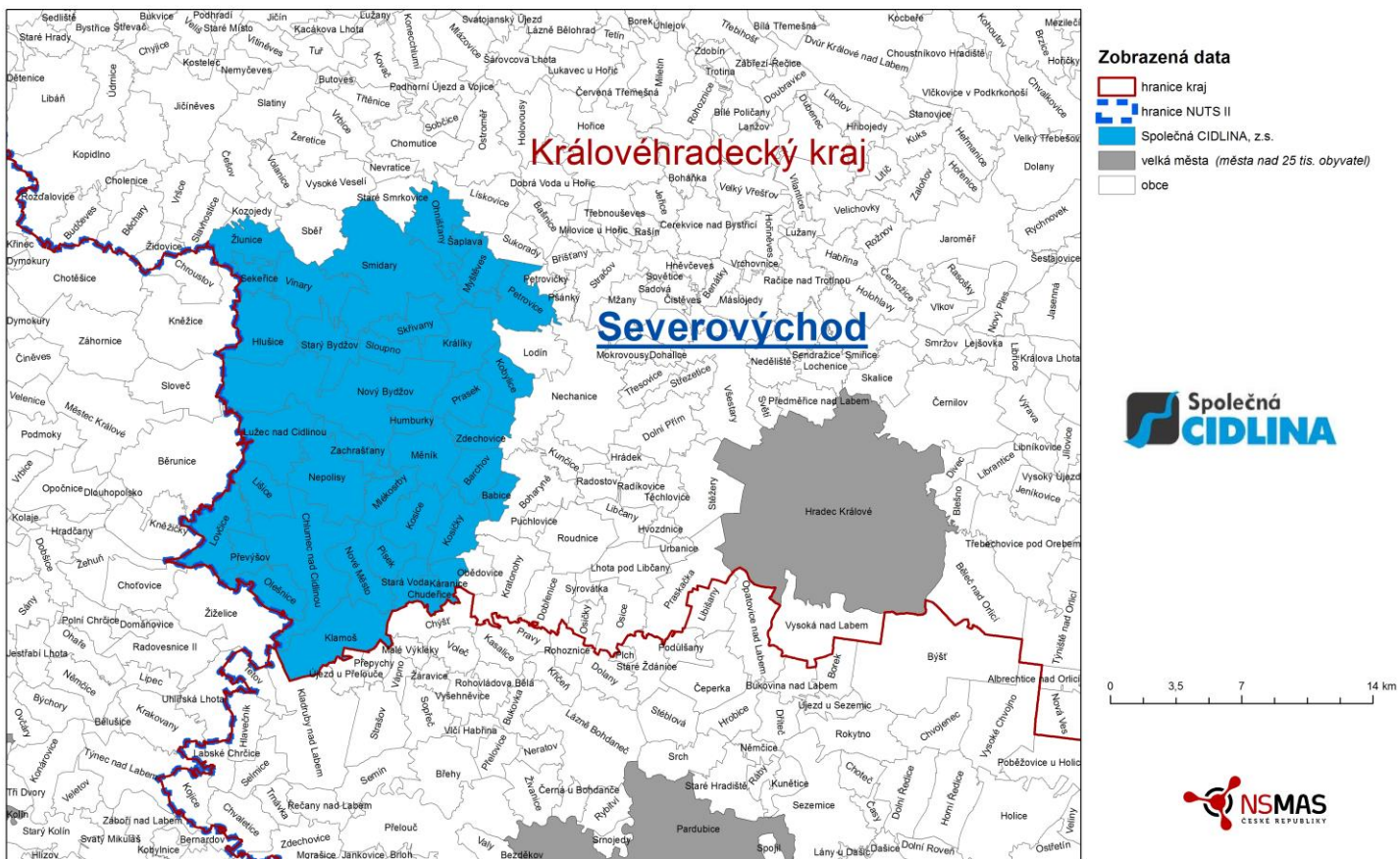
5.1. Vysoká úroveň dopravy	Bezpečně do zaměstnání a škol	IROP	4	9d	4.1	75001	Počet realizací vedoucích ke zvýšení bezpečnosti	realizace	výstup	0	01.01.2016	5	31.12.2023	Není požadován	Cílová hodnota indikátoru byla stanovena na základě zjišťování obvyklých cen v území a provedení mapování absorpční kapacity a zjišťování potřeb v území. MAS předpokládá podporu komplexnějších projektů typu chodníků u frekventovaných silnic s prvky bezpečnosti a podporu výstavby nových cylostezek. Na základě zkušeností s podobnými projekty byla průměrná cena na tento typ realizace stanovena ve výši cca 1 mil. Kč a na realizaci typu cyklostezky 4 mil. Kč/km. MAS na základě zjišťování potřeb v území a s ohledem na CZV stanovila hodnotu indikátoru 3 (1x cyklostezka cca 2 km – 8 mil. Kč, 4x realizaci projektu typu chodníku s prvky bezpečnosti – 4 mil. Kč)
						75120	Podíl veřejné osobní dopravy na celkových výkonech v osobní dopravě	%	výsledek	30	2011	35	31.12.2023	Není požadován	Hodnota je převzata z programového dokumentu IROP
						76100	Délka nově vybudovaných cyklostezek	Km	výstup	0	01.01.2016	2	31.12.2023	Není požadován	Průzkumem absorpční kapacity, projektových záměrů a obvyklých cen v již realizovaných projektech na území MA,S byla určena průměrná cena za 1 km cyklostezek ve výši cca 4 mil. Kč.

						76310	Podíl cyklistiky na přepravních výkonech	%	výsledek	7	2011	10	31.12.2023	Není požadován	Hodnota je převzata z programového dokumentu IROP
2.1. Fungující veřejná správa	Spolupráce MAS	PRV	6	6B	19.3.1	92501	Celkové veřejné výdaje	EUR	výstup	0	01.01.2016	31592	31.12.2023	Není požadován	Alokovaná částka na realizaci projektů spolupráce činí 854 500,- Kč, při přepočtu je hodnota 31 592 EUR (27 EUR)

h) Financování podle programů a ESI fondů

Fond	Program	Příspěvek Unie (tis. Kč)	Národní spolufinancování (tis. Kč)	Podpora (tis. Kč)
EFRR	IROP	36 219,97	-	36 219,97
	CELKEM EFRR	36 219,97	-	36 219,97
ESF	OPZ	10 200,00	1 400,00	11 600,00
	CELKEM ESF	10 200,00	1 400,00	11 600,00
EZFRV	PRV	14 075,11	4 689,00	18 764,11
	CELKEM PRV	14 075,11	4 689,00	18 764,11
CELKEM		60 495,08	6 089,00	66 584,08

Společná CIDLINA, z.s.



Seznam obcí v působnosti MAS a počet obyvatel obcí k 1.1.2014

Č.ř.	3.NUTS 4/LAU 1 (okres)	4.Název obce	5.Kód obce	6.Počet obyvatel obce
1	Hradec Králové	Babice	569828	204
2	Hradec Králové	Barchov	569836	324
3	Hradec Králové	Hlušice	570001	740
4	Hradec Králové	Humburky	570087	385
5	Hradec Králové	Chlumec n. C.	570109	5 403
6	Hradec Králové	Chudeřice	570125	245
7	Hradec Králové	Káranice	570150	208
8	Hradec Králové	Klamoš	570168	404
9	Hradec Králové	Kobylice	573710	262
10	Hradec Králové	Kosice	570176	350
11	Hradec Králové	Kosičky	570184	337
12	Hradec Králové	Králíky	570192	379
13	Hradec Králové	Lišice	570290	158
14	Hradec Králové	Lovčice	570320	669
15	Hradec Králové	Lužec n. C.	570362	495
16	Hradec Králové	Měník	570397	618
17	Hradec Králové	Mlékosrby	570401	243
18	Hradec Králové	Myštěves	570427	185
19	Hradec Králové	Nepolisy	570478	961
20	Hradec Králové	Nové Město	570494	401
21	Hradec Králové	Nový Bydžov	570508	7 055
22	Hradec Králové	Ohništany	570516	300
23	Hradec Králové	Olešnice	570524	333
24	Hradec Králové	Petrovice	570567	266
25	Hradec Králové	Písek	570575	235
26	Hradec Králové	Prasek	570648	607
27	Hradec Králové	Převýšov	570681	336
28	Jičín	Sekeřice	572144	116
29	Hradec Králové	Skřivany	570834	1 056
30	Hradec Králové	Sloupno	570851	520
31	Hradec Králové	Smidary	570869	1 577
32	Hradec Králové	Starý Bydžov	573132	386
33	Hradec Králové	Stará Voda	570915	130
34	Hradec Králové	Šaplava	571016	115
35	Hradec Králové	Vinary	571083	447
36	Hradec Králové	Zachrašťany	571130	208
37	Hradec Králové	Zdechovice	573744	161
38	Jičín	Žlunice	573850	249

Počet obcí na území MAS

38

Počet obyvatel na území MAS

27 068

Příloha č. 3 – Popis postupu zapojení komunit do zpracování strategie

Zpracování strategie bylo uskutečněno převážně vlastními silami, externí firma facilitovala jednotlivé schůzky, měla metodický a odborný dohled. Proces strategického plánování byl v regionu Společná CIDLINA zahájen na podzim roku 2012. Při jeho tvorbě byla použita moderní komunitní metodika strategického plánování, tzn. se zapojením široké veřejnosti a odborníků v regionu, respektující mezinárodně požadované principy trvale udržitelného rozvoje. Zapojení do vlastní tvorby strategie byli zástupci všech sektorů: veřejného, neziskového a podnikatelského. Integrovaná strategie rozvoje regionu Společná CIDLINA se skládá ze tří základních částí – analytické, syntetické a strategické.

Valnou hromadou Společné CIDLINY byl schválen 5členný pracovní tým, který koordinovala manažerka MAS. Přípravný tým ve fázi přípravy zkoumal existenci dalších relevantních strategií, opatření a konceptů. Prováděl sběr dat a organizoval veřejný průzkum. Dotazník byl vytvořen online a distribuován fyzicky prostřednictvím žáků základních škol do jednotlivých rodin v regionu.

Další fází přípravného týmu byl sběr dat a příprava analýzy současného stavu regionu.

Pro další práci byl sestaven rozšířený tým. Členové pracovního týmu oslovili (písemně a osobně) hlavní aktéry v regionu z řad podnikatelů, neziskových organizací a veřejné správy. Tento tým se sešel celkem 3x a pracoval na zmapování problémů v regionu a na nastavení cílů.

V další fázi byl přípravný tým rozšířen o odborníky konkrétních oblastí, kteří zpracovávali dílčí analytické části, interpretovali problémy, nastavovali opatření. Byly zpracovány pasporty obcí.

Pracovní verze strategie byla zveřejněna na webových stránkách MAS s odesláním upozornění na všechny adresy z databáze MAS o možnosti připomínkování pracovního návrhu. Termín připomínek byl nastaven do konce srpna 2014. V termínu nebyla přijata žádná připomínka.

Podzim 2014 byl věnován jednáním veřejné správy, neziskových organizací, škol apod. kde bylo řešeno nastavení cílů a možná implementace těchto oblastí. Závěrem všech jednání je konstatování že nastavené cíle korespondují s potřebami regionu. Důležité bude nastavení indikátorů, implementace a finančního rozdělení.

Po dopracování akčního a finančního plánu byla Strategie komunitně vedeného rozvoje regionu Společná CIDLINA 2014 – 2020 zveřejněna a v listopadu 2015 v Nepolisech veřejně projednána.

Valná hromada Strategii komunitně vedeného místního rozvoje Společné CIDLINY 2014 – 2022 schválila dne 5. 11. 2015.

Dne 4. 12. 2015 byla strategie zaslána ke zveřejnění do Databáze strategií.

Veškeré podklady z jednotlivých jednání (zápisy, fotodokumentace, prezenční listiny) jsou ke stažení na webových stránkách MAS: <http://www.spolecnacidlina.cz/index.php?nid=6571&lid=cs&oid=4287491>

Příloha č. 4 – Analýza rizik

Následující tabulka stručně analyzuje významnost a pravděpodobnost výskytu rizik, se kterými se Strategie komunitně vedeného místního rozvoje MAS Společná CIDLINA může potýkat. Tabulka uvádí také způsob jejich eliminace či předcházení. Barevně zvýrazněná jsou rizika vztahující se k rizikům realizovaných projektů.

Předpokládané riziko	Pravděpodobnost rizika (P)	Dopad rizika (D)	Významnost rizika =P*D	Kroky k eliminaci rizika	Nositel rizika
Finanční rizika					
nedostatek vlastních finančních zdrojů MAS	3	5	15	využívání jiných zdrojů (nadace, dárcovství)	Společná CIDLINA
nezískání podpory programových rámců	3	5	15	vyhledávání cizích zdrojů (banka, investor)	Společná CIDLINA
nedostatek podaných žádostí o dotace	2	4	8	intenzivní propagace cílů MAS a programových rámců	Společná CIDLINA
nepodpoření celé strategie	2	5	10	využívání ESIF přímými projekty	Společná CIDLINA
neprofinancování nákladů spojených s administrativou	2	5	10	dodržování všech aktuálních pravidel, zkušenost manažerského týmu MAS snižuje toto riziko na minimum	Společná CIDLINA
nedodržení rozpočtu v konkrétním projektu	2	5	10	zodpovědnost žadatelů	realizátoři projektů
neproplacení nákladů na projekt	2	5	10	kvalitní animace MAS a zodpovědnost žadatelů	realizátoři projektů
Organizační rizika					
nestabilní členská základna MAS a snížení person. kapacity	1	3	3	zavedení odměn za činnost v orgánech MAS	Společná CIDLINA
nedodržení finančního plánu a plánu naplňování monitorovacích indikátorů	4	3	12	kvalitní animace MAS, včasné hlášení změn, kvalitní manažerský tým	Společná CIDLINA
náročnost realizace samotných projektů	2	3	6	kvalitní servis ze strany MAS jednotlivým žadatelům	realizátoři projektů
Nezkušenost s realizací projektů z ESIF	2	2	4	kvalitní servis ze strany MAS jednotlivým žadatelům	realizátoři projektů
Právní rizika					
nejasné pravomoce zaměstnanců MAS vůči žadatelům	1	3	3	nastavení vlastních vnitřních předpisů a postupů	Společná CIDLINA
závislost hodnocení projektů na pravidlech a metodikách dotačních programů	4	3	12	aktivní připomínkování pravidel a metodik dotačních programů	Společná CIDLINA
nedodržení pokynů zadávacích řízení	3	5	15	kvalitní zpracování příručky pro žadatele a servis MAS	realizátoři projektů
nedodržení aktuálních pravidel pro dané výzvy	3	5	15	kvalitní zpracování příručky pro žadatele a servis MAS	realizátoři projektů

Věcná rizika					
nesoulad priorit MAS s prioritami místních aktérů	2	4	8	intenzivní propagace cílů MAS a programových rámců	realizátoři projektů, Společná CIDLINA
nekvalitní personál MAS	1	5	5	zvýšení nároků na nové i stávající zaměstnance	Společná CIDLINA
nekvalitní rozhodování orgánů MAS	1	4	4	školení a vzdělávání členů orgánů MAS	Společná CIDLINA
nedostatečné materiální zabezpečení MAS	1	3	3	dlouhodobé plánování materiálních zdrojů MAS	Společná CIDLINA
včasně nenahlášení změn projektu	2	4	8	kvalitní servis ze strany MAS jednotlivým žadatelům	realizátoři projektů
podcenění monitorovacích indikátorů a udržitelnosti projektu	2	3	6	kvalitní servis ze strany MAS jednotlivým žadatelům	realizátoři projektů
nedostatečné materiální zabezpečení MAS	1	3	3	dlouhodobé plánování materiálních zdrojů MAS	realizátoři projektů

Vysvětlivky:

Dopad resp. pravděpodobnost rizika se pohybuje mezi 1 (velmi malý) a 5 (velmi velký)

Významnost rizika se pohybuje mezi 1 (nízká) a 25 (vysoká)

Příloha č. 5 – Přílohy k analytické části

Příloha č. 1 OBECNÁ CHARAKTERISTIKA k 1.1.2015

	Katastrální plocha v ha	Počet katastrů	Počet územně technických jednotek	Počet částí obce
Babice	255	1	1	1
Barchov	592	1	1	1
Hlušice	1112	2	2	2
Humburky	258	1	1	1
Chlumeč n.C.	2144	3	3	7
Chudeřice	216	1	1	1
Káranice	300	1	1	1
Klamoš	1383	2	2	2
Kobylice	617	1	1	1
Kosice	783	1	1	1
Kosičky	784	1	1	1
Králíky	969	3	3	4
Lišice	641	1	1	1
Lovčice	1025	1	1	1
Lužec nad C.	1172	1	1	1
Měník	960	3	3	4
Mlékosrby	582	1	1	1
Myštěves	572	1	1	1
Nepolisy	1354	3	3	3
Nové Město	794	1	1	1
Nový Bydžov	3528	6	6	8
Ohniš'tany	882	1	1	1
Olešnice	640	2	2	2
Petrovice	993	2	2	2
Písek	435	1	1	1
Prasek	626	1	1	1
Převýšov	439	1	1	1
Sekeřice	319	1	1	1
Skřivany	652	1	1	1
Sloupno	451	1	1	1
Smidary	2797	5	5	5
Stará Voda	342	1	1	1
Šaplava	201	1	1	1
Starý Bydžov	786	1	1	1
Vinary	1079	4	4	4
Zachraštany	440	1	1	1
Zdechovice	543	1	1	1
Žlunice	799	1	1	1
Celkem	32465	62	62	70

Příloha č. 2 POČET OBYVATEL NA km²

	Výměra	2008		2009		2010		2011		2012		2013		2014	
		počet/ hustota	počet/ hustota	počet/ hustota	počet/ hustota	počet/ hustota	počet/ hustota	počet/ hustota	počet/ hustota	počet/ hustota	počet/ hustota	počet/ hustota	počet/ hustota		
Babice	2,55	199	78	192	75	193	75	203	80	203	79	204	80	202	79
Barchov	5,92	230	38	255	43	253	43	288	49	317	54	324	55	324	55
Hlušice	11,12	746	67	744	67	752	68	760	68	758	68	740	66	740	67
Humburky	2,59	321	124	323	125	344	132	358	138	373	144	385	149	385	149
Chlumec	21,45	5353	250	5378	251	5401	252	5365	250	5372	250	5403	252	5403	252
Chudeřice	2,16	207	96	207	96	211	98	228	106	225	104	245	113	245	114
Káranice	3	200	67	202	67	198	66	199	66	207	69	208	69	208	70
Klamoš	13,83	389	28	396	29	396	29	392	28	394	28	404	29	404	29
Kobylice	6,17	215	35	224	36	243	39	247	40	246	40	262	42	262	42
Kosice	7,83	322	41	325	42	321	41	332	42	326	42	350	45	350	45
Kosičky	7,84	368	46	358	45	361	46	354	45	344	43	337	43	337	43
Králíky	9,69	377	38	376	38	376	38	394	40	387	40	379	39	379	39
Lišice	6,41	169	26	165	25	167	26	162	25	158	24	158	25	158	25
Lovčice	10,25	651	63	667	65	680	66	670	65	667	65	669	65	669	65
Lužec nad C.	11,7	479	40	488	41	497	42	513	43	506	43	495	42	495	43
Měník	9,6	604	62	616	64	609	63	607	63	604	63	618	64	618	65
Mlékosrby	5,82	244	41	254	43	242	41	246	42	246	42	243	42	243	42
Myštěves	5,72	182	31	178	31	183	32	189	33	189	33	185	32	185	32
Nepolisy	13,53	905			68	939	69	935	69	942	70	961	71	961	71
Nové Město	7,94	377	47	377	47	387	48	418	52	420	53	40	53	401	50
Nový Bydžov	35,25	7167	203	7154	203	7177	203	7162	203	7129	202	7055	200	7055	200
Ohnišťany	8,82	316	36	306	35	302	34	300	34	306	35	300	34	300	34
Olešnice	6,4	280	44	304	47	307	48	316	49	319	50	333	52	333	52
Petrovice	9,92	243	24	249	25	241	24	258	26	253	25	266	27	266	27
Písek	4,35	217	50	220	51	225	52	233	54	233	53	235	54	235	54
Prasek	6,26	577	92	582	93	593	95	597	95	615	98	607	97	607	97
Převýšov	4,39	318	72	330	75	337	77	340	77	337	77	336	77	336	76
Sekeřice	3,19	114	36	115	36	111	35	114	36	110	34	116	36	116	36
Skřivany	6,52	1057	162	1057	162	1051	161	1029	158	1050	161	1056	162	1056	162
Sloupno	4,51	475	105	492	109	499	111	515	114	517	115	520	115	520	115
Smidary	27,98	1536	55	1592	57	1564	56	1551	55	1579	56	1577	56	1577	56
Stará Voda	3,42	112	33	113	33	113	33	135	39	135	39	130	38	130	38
Šaplava	2,01	111	55	121	60	121	60	120	60	121	60	115	57	115	57
Starý Bydžov	7,86	390	50	398	50	406	52	392	50	386	49	386	49	386	49
Vinary	10,78	474	44	465	43	458	42	457	42	459	43	447	41	447	42
Zachrašťany	4,4	178	40	182	41	174	40	193	44	188	43	208	47	208	48
Zdechovice	5,43	136	25	133	24	130	24	164	30	166	30	161	30	161	30
Žlunice	7,99	257	32	251	31	239	30	246	31	248	31	249	31	349	44
Celkem	324,6	26496	82	26718	82	26801	83	26982	83	27035	83	26707	82	27166	83
KHK	4759	55221 2	116	55452 0	116	55440 2	116	55480 3	116	55385 6	116	55190 9	116	55159 0	116

Odkaz:

http://vdb.czso.cz/vdbvo/maklist.jsp?kapitola_id=370&

http://vdb.czso.cz/vdbvo/hledej.jsp?vo=null&q_text=rozloha+&q_rezim=3

Příloha č. 3 VÝVOJ POČTU OBYVATEL (k 1.1. kalendářního roku)

VÝVOJ POČTU OBYVATEL	1991	2001	2011	2012	2013	2014	2015
Babice	216	216	203	205	204	202	200
Barchov	277	257	288	330	324	324	323
Hlušice	705	739	760	749	740	740	745
Humburky	263	324	358	377	385	385	393
Chlumeck nad C.	5327	5252	5365	5392	5403	5403	5403
Chudeřice	191	195	228	240	245	245	246
Káranice	173	183	199	212	208	208	220
Klamoš	413	421	392	399	404	404	401
Kobylice	176	189	247	247	262	262	269
Kosice	306	310	332	346	350	350	351
Kosičky	360	380	354	338	337	337	343
Králíky	401	396	394	381	379	379	384
Lišice	237	188	162	159	158	158	163
Lovčice	663	620	670	673	669	669	684
Lužec nad C.	555	504	513	490	495	495	494
Měník	510	530	607	610	618	618	613
Mlékosrby	231	222	246	241	243	243	241
Myštěves	180	180	189	187	185	185	183
Nepolisy	848	838	935	957	961	961	972
Nové Město	385	397	418	413	40	401	405
Nový Bydžov	7242	7201	7162	7098	7055	7055	7052
Ohnišťany	335	330	300	303	300	300	305
Olešnice	283	288	316	327	333	333	338
Petrovice	222	245	258	252	266	266	274
Písek	216	187	233	234	235	235	236
Prasek	553	562	597	609	607	607	616
Převýšov	344	353	340	324	336	336	332
Sekeřice	140	116	114	112	116	116	115
Skřivany	926	1029	1029	1044	1056	1056	1032
Sloupno	464	494	515	515	520	520	521
Smidary	1559	1507	1551	1581	1577	1577	1563
Stará Voda	111	126	135	129	130	130	132
Šaplava	126	113	120	121	115	115	112
Starý Bydžov	384	403	392	387	386	386	388
Vinary	511	454	457	454	447	447	435
Zachrašťany	204	178	193	203	208	208	213
Zdechovice	155	142	164	162	161	161	164
Žlunice	291	275	246	254	249	349	246
Celkem	26483	26344	26982	27055	26707	27166	27107
Královéhradecký kraj	553439	550724	547916	552946	551909	551590	

Odkaz:

http://vdb.czso.cz/vdbvo/maklist.jsp?kapitola_id=347&

Příloha č. 4 OBYVATELSTVO k 1.1.2012

	Živě narození		Zemřelí		Přiroz. přírůstek		Přistěhovalí		Vystěhovalí		Saldo migrace	
	muži	ženy	muži	ženy	muži	ženy	muži	ženy	muži	ženy	muži	ženy
Babice	1	0	4	1	1	2	3	3	1	2	2	1
Barchov	4	0	4	1	2	-1	15	8	8	3	7	5
Hlušice	2	1	3	4	-2	-2	6	13	12	12	-6	1
Humburky	5	0	4	7	-1	-9	3	1	3	1	3	11
Chlumec	29	24	32	35	11	-15	55	70	57	44	-2	26
Chudeřice	1	3	1	0	1	1	5	9	0	1	5	8
Káranice	0	1	1	2	-2	-1	4	9	2	3	0	5
Klamoš	0	2	2	3	-1	-3	13	9	5	8	8	1
Kobylice	4	4	0	0	2	2	2	6	0	1	2	5
Kosice	2	4	1	1	2	3	8	12	1	4	7	8
Kosičky	1	3	3	2	0	2	3	3	4	10	-1	-7
Králíky	4	2	3	2	1	1	0	2	4	6	-4	-4
Lišice	1	1	2	1	0	-1	4	3	4	1	0	2
Lovčice	5	5	4	2	1	1	9	8	8	5	1	3
Lužec nad C.	2	2	2	8	1	0	7	6	11	19	-4	-13
Měník	4	1	3	5	2	-2	6	10	5	5	1	5
Mlékosrby	1	0	1	0	0	-2	0	0	0	3	0	-3
Myštěves	3	0	0	2	1	-3	3	3	3	3	0	0
Nepolisy	6	5	10	4	4	1	10	13	3	10	7	3
Nové Město	5	1	1	2	4	1	4	2	10	8	-6	-6
Nový Bydžov	29	30	29	32	-3	-4	67	79	69	101	-2	-22
Ohnišťtany	0	0	3	1	-1	-2	1	4	2	3	-1	1
Olešnice	3	0	3	2	3	0	5	4	1	3	4	1
Petrovice	0	2	1	0	-1	2	1	0	3	0	-2	0
Písek	0	1	2	0	-1	1	2	4	1	4	1	0
Prasek	1	0	3	3	-4	-1	7	3	7	4	0	-1
Převýšov	2	2	1	2	-5	0	2	1	2	9	0	-8
Sekeřice	2	0	2	0	1	-2	1	3	0	1	1	2
Skřivany	5	7	3	8	1	4	10	16	20	17	-10	-1
Sloupno	3	6	2	2	-2	5	3	8	4	12	-1	-4
Smidary	5	2	13	9	-12	-4	25	24	15	16	10	8
Stará Voda	0	0	0	0	-1	-1	1	0	1	4	0	-4
Šaplava	0	0	1	0	-1	0	0	1	0	0	0	1
Starý Bydžov	2	1	5	2	-2	0	6	10	5	8	1	2
Vinary	4	3	4	4	-1	1	3	2	4	6	-1	-4
Zachrašťany	2	2	4	2	-1	0	9	8	1	0	8	8
Zdechovice	1	0	0	2	0	-1	0	0	1	2	-1	-2
Žlunice	0	1	2	2	-1	1	3	4	1	0	2	4
Celkem	139	116	159	153	-4	-26	306	361	278	339	29	32
	255		312		-30		667		617		61	
KHK	5467		5825		-358		4278		4830		-522	

 Odkaz: http://www.czso.cz/xh/redakce.nsf/i/vekove_slozeni_obyvatele_kralovehradeckeho_kraje

Příloha č. 5 OBYVATELSTVO k 1.1.2012

	Přírústek/úbytek		Počet bydlících		Počet 0-14 let		Počet 15-64		Počet nad 65	
	muži	ženy	muži	ženy	muži	ženy	muži	ženy	muži	ženy
Babice	3	-1	110	95	17	4	75	67	18	24
Barchov	9	4	173	157	31	15	127	116	15	26
Hlušice	-8	-1	373	376	49	49	270	256	54	71
Humburky	2	2	180	197	26	26	134	118	20	53
Chlumec	9	11	2662	2730	402	367	1844	1802	416	561
Chudeřice	6	9	129	111	22	26	90	73	17	12
Káranice	0	5	100	112	15	17	77	79	8	16
Klamoš	7	-2	199	200	27	29	141	125	31	46
Kobylice	4	7	128	129	26	31	92	88	10	10
Kosice	9	11	155	191	24	27	112	132	19	32
Kosičky	-1	-5	171	167	22	23	125	109	24	35
Králíky	-3	-3	185	196	29	30	141	146	15	20
Lišice	0	1	86	73	5	5	59	35	22	33
Lovčice	2	4	319	354	48	54	223	234	48	66
Lužec nad C.	-3	-13	250	240	24	28	188	161	38	51
Měník	3	3	309	301	60	49	211	202	38	50
Mlékosrby	0	-5	121	120	29	15	80	78	12	27
Myštěves	1	-3	94	93	12	7	66	65	16	21
Nepolisy	11	4	475	482	83	80	329	318	63	84
Nové Město	-2	-5	207	206	30	29	151	135	26	42
Nový Bydžov	-5	-26	3452	3646	510	498	2442	2399	500	749
Ohnišťany	-2	-1	151	152	17	20	116	94	18	38
Olešnice	7	1	161	166	36	21	107	108	18	37
Petrovice	-3	2	121	131	18	21	86	91	17	19
Písek	0	1	111	123	16	16	75	76	20	31
Prasek	-4	-2	320	289	50	34	226	204	44	51
Převýšov	-5	-8	157	167	26	20	108	112	23	35
Sekeřice	2	0	58	54	8	5	35	36	15	13
Skřivany	-9	3	482	562	78	75	348	404	56	83
Sloupno	-3	1	255	260	40	42	188	171	27	47
Smidary	-2	4	835	746	106	94	599	478	130	174
Stará Voda	-1	-5	67	62	10	6	48	48	9	8
Šaplava	-1	1	65	56	9	6	49	35	7	15
Starý Bydžov	-1	2	188	199	25	29	131	129	32	41
Vinary	-2	-3	216	238	34	26	142	149	40	63
Zachrašťany	7	8	93	110	15	23	59	64	19	23
Zdechovice	-1	-3	90	72	9	7	70	52	11	13
Žlunice	1	5	122	132	14	20	87	80	21	32
Celkem	27	3	13370	13695	2002	1874	9451	9069	1917	2752
	30		27065		3876		18520		4669	
KHK	-910		552946		81789		372586		98571	

Odkaz:
http://www.czso.cz/xh/redakce.nsf/i/vekove_slozeni_obyvatek_kralovehradeckeho_kraje

Příloha č. 6 VÝVOJ POČTU OBYVATEL k 1.1.

	2008		2009		2010		2011		2012		2013		2014	
	muži	ženy	muži	ženy	muži	ženy	muži	ženy	muži	ženy	muži	ženy	muži	ženy
Babice	100	99	99	93	100	93	98	94	107	96	110	95	105	95
Barchov	106	124	124	131	123	130	144	144	164	153	173	157	170	153
Hlušice	374	372	374	370	381	371	385	381	381	377	373	376	375	370
Humburky	141	180	142	181	156	188	163	196	178	195	180	197	194	199
Chlumec	2612	2741	2631	2747	2662	2739	2668	2739	2653	2719	2662	2730	2648	2755
Chudeřice	110	97	111	96	113	98	120	101	123	102	129	111	134	112
Káranice	96	104	97	105	94	104	91	103	100	107	100	112	107	113
Klamoš	196	193	196	200	194	202	193	201	192	202	199	200	200	201
Kobylice	108	107	114	110	126	117	127	124	124	122	128	129	131	138
Kosice	146	176	149	176	150	171	152	174	146	180	155	191	165	186
Kosičky	183	185	180	178	181	180	185	182	172	172	171	167	173	170
Králíky	180	197	184	192	185	191	184	192	188	199	185	196	189	195
Lišice	88	81	87	78	91	76	91	76	86	72	86	73	86	77
Lovčice	308	343	318	349	324	356	317	355	317	350	319	354	331	353
Lužec n C.	237	242	239	249	244	253	252	250	253	253	250	240	255	239
Měník	304	300	306	310	300	309	307	307	306	298	309	301	312	301
Mlékosrby	116	128	123	131	118	124	118	124	121	125	121	120	124	117
Myštěves	90	92	88	90	88	95	91	94	93	96	94	93	92	91
Nepolisy	453	452	468	461	471	468	467	475	464	478	475	482	480	492
Nové Město	199	178	202	175	204	183	204	186	209	211	207	206	205	200
Nový Bydžov	3497	3670	3518	3636	3508	3669	3482	3663	3457	3672	3452	3646	3424	3627
Ohnišťany	154	162	155	151	155	147	151	147	153	153	151	152	153	153
Olešnice	130	150	139	165	145	162	151	166	154	165	161	166	169	169
Petrovice	122	121	125	124	117	124	117	126	124	129	121	131	128	146
Písek	104	113	105	115	107	118	105	123	111	122	111	123	111	125
Prasek	299	278	304	278	314	279	317	279	324	291	320	289	326	290
Převýšov	155	163	162	168	163	174	166	168	162	175	157	167	165	167
Sekeřice	57	57	58	57	57	54	58	57	56	54	58	54	62	53
Skřivany	500	557	493	564	490	561	490	564	491	559	482	562	472	566
Sloupno	236	239	246	246	251	248	257	244	258	259	255	260	262	259
Smidary	818	718	812	717	827	737	820	735	837	742	835	746	832	731
Stará Voda	58	54	59	54	59	54	61	55	68	67	67	62	68	64
Šaplava	57	54	64	57	64	57	66	53	66	55	65	56	60	52
Starý Bydžov	192	198	199	199	206	200	201	200	189	197	188	199	189	199
Vinary	231	243	222	243	215	243	215	244	218	241	216	238	206	229
Zachrašťany	80	98	84	98	81	93	79	95	86	102	93	110	100	113
Zdechovice	74	62	72	61	69	61	74	65	91	75	90	72	87	77
Žlunice	130	127	124	127	119	120	121	121	121	127	122	132	120	126
Celkem	13041	13455	13173	13482	13252	13549	13288	13603	13343	13692	13370	13695	13410	13703
	26496		26655		26801		26891		27035		27065		27113	
KHK	270333	281879	271803	282717	271733	282669	271934	282869	272236	281620	271657	281289	271147	280443

Odkaz: http://vdb.czso.cz/vdbvo/maklist.jsp?kapitola_id=3

Příloha č. 7 VĚKOVÁ STRUKTURA OBYVATELSTVA

	1991			2001			2011		
	do 14 let	15 - 64 let	nad 64 let	do 14 let	15 - 64 let	nad 64 let	do 14 let	15 - 64 let	nad 64 let
Babice	50	126	40	33	140	43	18	138	39
Barchov	68	170	39	43	171	43	38	217	34
Hlušice	147	441	117	143	488	107	108	464	125
Humburky	59	171	33	55	191	78	40	233	84
Chlumec n. C.	1069	3556	702	820	3657	775	739	3655	967
Chudeřice	50	115	26	35	133	27	46	163	30
Káranice	46	104	23	27	131	25	28	135	23
Klamoš	74	270	69	57	298	66	52	254	75
Kobylice	45	117	14	36	134	19	52	182	20
Kosice	58	207	41	51	210	49	51	240	49
Kosičky	69	230	61	73	254	53	43	235	54
Králíky	104	236	61	72	280	44	59	274	41
Lišice	36	136	65	19	114	55	17	111	49
Lovčice	119	428	116	96	408	116	99	464	98
Lužec nad C.	104	360	91	80	329	94	55	368	79
Měník	103	331	76	85	359	86	102	395	84
Mlékosrby	43	145	43	32	144	46	48	154	41
Myštěves	26	110	44	31	110	39	21	127	37
Nepolisy	163	552	133	123	577	138	162	658	136
Nové Město	91	253	41	66	278	53	62	318	52
Nový Bydžov	1474	4737	1031	1294	4834	1068	1045	4934	1172
Ohnišťany	74	203	58	57	219	54	40	197	55
Olešnice	56	178	49	55	184	49	60	205	49
Petrovice	33	146	43	43	176	26	36	175	36
Písek	32	135	49	20	125	42	27	143	47
Prasek	116	354	83	108	371	83	81	431	86
Převýšov	66	221	57	66	233	54	40	215	64
Sekeřice				11	63	42	11	75	22
Skřivany	194	621	111	180	728	121	164	737	131
Sloupno	99	290	75	80	338	76	68	359	73
Smidary	280	1029	250	223	1018	266	190	1052	273
Stará Voda	21	65	25	22	78	26	21	89	18
Šaplava	24	80	22	16	79	18	15	83	24
Starý Bydžov	72	235	77	67	265	71	46	251	66
Vinary	106	307	98	65	285	104	54	285	93
Zachrašťany	46	118	40	14	124	40	27	123	35
Zdechovice	37	84	34	19	97	26	15	124	25
Žlunice				47	195	33	36	161	41
Celkem	5254	16861	3937	4364	17818	4155	3816	18424	4427
KHK	11241	367191	73833	89738	381170	79816	79127	374898	92020

Příloha č. 8 NÁRODNOST (SLBD 2011)

obec	národnost			
	česká	slovenská	romská	neuveдено
Babice	168	1	0	33
Barchov	206	4	0	78
Hlušice	483	3	0	268
Humburky	277	3	0	78
Chlumeц n. Cidlinou	3967	48	0	1314
Chudeřice	126	3	0	94
Káranice	132	3	0	62
Klamoš	260	3	0	124
Kobylice	161	2	0	83
Kosice	294	1	0	31
Kosičky	312	3	1	29
Králíky	278	2	0	111
Lišice	100	1	0	61
Lovčice	477	10	0	178
Lužec nad	348	2	0	155
Měník	440	2	0	157
Mlékosrby	175	0	0	71
Myštěves	137	0	0	51
Nepolisy	637	5	0	292
Nové Město	323	1	0	99
Nový Bydžov	5007	57	11	1846
Ohnišťtany	194	3	0	102
Olešnice	224	3	0	89
Petrovice	185	3	0	66
Písek	178	1	0	50
Prasek	432	3	1	159
Převýšov	237	8	0	88
Sekeřice	114	0	0	2
Skřivany	757	16	1	257
Sloupno	349	5	0	159
Smidary	1093	17	0	436
Stará Voda	96	0	0	38
Šaplava	71	0	0	53
Starý Bydžov	277	4	0	110
Vínary	321	5	0	132
Zachrašťany	144	2	0	46
Zdechovice	129	2	0	33
Žlunice	271	3	0	1
Celkem	19380	229	14	7036

Příloha č. 9 POČTY VĚŘÍCÍCH (SLBD 2011)

obec	počet obyvatel	počet věřících	podíl věřících
Kobylice	248	11	4,435483871
Petrovice	259	19	7,335907336
Králíky	392	33	8,418367347
Starý Bydžov	395	38	9,620253165
Chudeřice	227	22	9,691629956
Zdechovice	164	16	9,756097561
Písek	233	24	10,30042918
Hlušice	758	79	10,42216359
Skřivany	1046	110	10,51625239
Nepolisy	936	100	10,68376068
Nové Město	427	46	10,77283372
Smidary	1556	168	10,79691517
Zachrašťany	194	21	10,82474227
Sloupno	515	56	10,87378641
Olešnice	317	40	12,61829653
Šaplava	124	16	12,90322581
Ohniš'tany	301	39	12,95681063
Myštěves	189	25	13,22751323
Nový Bydžov	7186	951	13,23406624
Prasek	604	80	13,24503311
Měník	605	83	13,71900826
Mlékosrby	247	34	13,76518219
Káranice	201	30	14,92537313
Chlumeck n. Cidlinou	5371	839	15,6209272
Stará Voda	134	21	15,67164179
Lužec nad Cidlinou	507	81	15,97633136
Barchov	292	47	16,09589041
Kosičky	347	56	16,13832853
Babice	202	34	16,83168317
Lovčice	668	113	16,91616766
Klamoš	394	68	17,25888325
Převýšov	339	60	17,69911504
Humburky	359	65	18,10584958
Lišice	162	31	19,13580247
Kosice	332	64	19,27710843
Vinary	459	91	19,82570806
Žlunice	248	88	35,48387097
Sekeřice	110	51	46,36363636
Celkem	27048	3750	13,86424135

Odkaz: <http://www.mvcr.cz/clanek/statistiky-pocty-obyvatel-v-obcich.aspx>

Příloha č. 10 VZDĚLANOSTNÍ STRUKTURA (SLBD)

	1991				
	bez vzdělání	základní	střední bez maturity	střední s maturitou vč. vyššího odborného	vysokoškolské
Babice	0	76	65	22	3
Barchov	0	83	68	39	3
Hlušice	4	270	191	78	13
Humburky	2	74	87	28	5
Chlumecko n. C.	12	1348	1623	1063	208
Chudeřice	1	60	60	16	4
Káranice	1	49	50	26	1
Klamoš	0	168	123	44	4
Kobylice	0	50	59	21	1
Kosice	2	98	106	37	5
Kosičky	1	142	86	55	7
Králíky	1	119	129	35	3
Lišice	1	111	66	18	5
Lovčice	5	241	204	75	9
Lužec nad C.	0	239	150	61	1
Měník	2	160	156	64	11
Mlékosrby	1	97	58	29	3
Myštěves	0	78	59	17	0
Nepolisy	0	303	270	100	12
Nové Město	0	114	121	44	15
Nový Bydžov	12	1946	2168	1291	289
Ohnišťany	0	134	96	28	3
Olešnice	0	107	87	32	0
Petrovice	0	93	70	22	4
Písek	0	105	55	21	3
Prasek	0	180	184	57	13
Převýšov	0	146	92	36	4
Sekeřice					
Skřivany	77	256	276	114	9
Sloupno	0	141	122	77	10
Smidary	101	495	502	148	22
Stará Voda	0	41	35	13	1
Šaplava	1	47	38	16	0
Starý Bydžov	1	139	121	45	6
Vinary	0	216	143	39	5
Zachrašťany	0	70	57	12	2
Zdechovice	1	52	52	11	1
Žlunice					
Celkem	226	8048	7829	3834	685

Odkaz: analýza SC 2006

Příloha č. 11 VZDĚLANOSTNÍ STRUKTURA (SLBD)

	bez vzdělání	základní	střední bez maturity	střední s maturitou
Babice	0	66	72	38
Barchov	3	69	76	49
Hlušice	3	179	253	110
Humburky	1	77	125	55
Chlumec n. C.	17	947	1840	1122
Chudeřice	3	39	81	29
Káranice	0	47	57	42
Klamoš	2	89	179	71
Kobylice	1	29	81	38
Kosice	2	63	108	71
Kosičky	1	100	121	55
Králíky	0	101	153	55
Lišice	0	52	82	26
Lovčice	3	158	244	95
Lužec nad C.	1	150	179	79
Měník	5	120	195	93
Mlékosrby	0	48	75	51
Myštěves	0	45	78	16
Nepolisy	2	201	332	143
Nové Město	0	85	147	70
Nový Bydžov	35	1436	2395	1365
Ohniš'tany	1	86	133	39
Olešnice	0	71	111	43
Petrovice	1	56	89	43
Písek	0	60	71	25
Prasek	1	150	202	77
Převýšov	1	92	124	50
Sekeřice	4	44	32	20
Skřivany	81	218	353	145
Sloupno	1	110	181	93
Smidary	87	363	592	188
Stará Voda	0	27	52	17
Šaplava	1	35	37	18
Starý Bydžov	1	96	148	70
Vínary	2	146	160	58
Zachrašťany	0	59	73	25
Zdechovice	2	43	57	17
Žlunice	1	62	102	46
Celkem	263	5819	9390	4647
KHK	580	26556	48637	37737

Odkaz: SLBD

Příloha č. 12 VZDĚLANOSTNÍ STRUKTURA (SLBD)

	bez vzdělání	základní	střední bez maturity	střední s maturitou
Babice	0	35	79	42
Barchov	2	42	86	64
Hlušice	12	145	244	128
Humburky	1	70	139	65
Chlumecko n. C.	14	851	1655	1309
Chudeřice	0	40	78	48
Káranice	0	27	51	60
Klamoš	2	92	153	53
Kobylice	1	30	83	59
Kosice	2	55	104	85
Kosičky	2	68	117	62
Králíky	1	81	153	61
Lišice	0	35	79	26
Lovčice	0	151	247	123
Lužec nad C.	4	118	178	108
Měník	1	92	206	122
Mlékosrby	1	38	68	57
Myštěves	1	34	76	31
Nepolisy	3	171	357	190
Nové Město	2	83	141	91
Nový Bydžov	33	1300	2148	1619
Ohnišťany	1	56	130	50
Olešnice	0	65	102	64
Petrovice	0	40	87	50
Písek	2	50	76	40
Prasek	1	109	227	123
Převýšov	0	69	125	59
Sekeřice	2	22	30	34
Skřivany	89	183	320	182
Sloupno	5	71	183	111
Smidary	76	292	604	233
Stará Voda	0	24	43	27
Šaplava	1	27	45	24
Starý Bydžov	1	78	126	78
Vínary	2	99	157	82
Zachrašťany	1	40	71	31
Zdechovice	0	43	57	35
Žlunice	1	41	84	42
Celkem	264	4867	8909	5668
KHK	2202	82703	166326	142548

Odkaz: vlastní zdroj

Příloha č. 13 ŠKOLSTVÍ k 1.1.2015

	MŠ	ZŠ – I. stupeň	ZŠ – II. stupeň	ZUŠ	Střední škola
Babice	0	0	0	0	0
Barchov	0	0	0	0	0
Hlušice	1	1.-9. ročník - 1x		0	0
Humburky	0	0	0	0	0
Chlumec n.C.	2	1.-9. ročník - 2x		1	0
Chudeřice	1	0	0	0	0
Káranice	0	0	0	0	0
Klamoš	0	0	0	0	0
Kobylice	0	0	0	0	0
Kosice	1	0	0	0	0
Kosičky	0	1	0	0	0
Králíky	0	0	0	0	0
Lišice	0	0	0	0	0
Lovčice	1	1	0	0	0
Lužec nad C.	0	0	0	0	0
Měník	1	1	0	0	0
Mlékosrby	0	0	0	0	0
Myštěves	0	0	0	0	0
Nepolisy	1	1	0	0	0
Nové Město	0	1	0	0	0
Nový Bydžov	2	1.-9. ročník - 3x		1	2
Ohnišťtany	1	0	0	0	0
Olešnice	0	0	0	0	0
Petrovice	1	0	0	0	0
Písek	0	0	0	0	0
Prasek	1	1	0	0	0
Převýšov	1	0	0	0	0
Sekeřice	0	0	0	0	0
Skřivany	1	1.-9. ročník - 1x		0	0
Sloupno	1	0	0	0	0
Smidary	1	1.-9. ročník - 1x		0	0
Stará Voda	0	0	0	0	0
Šaplava	0	0	0	0	0
Starý Bydžov	1	0	0	0	0
Vinary	0	0	0	0	0
Zachrašťany	0	0	0	0	0
Zdechovice	0	0	0	0	0
Žlunice	1	0	0	0	0
Celkem	19	14	8	2	2

 Odkaz: <http://vdb.czso.cz/mos/>

Příloha č. 14 Kapacita základních a mateřských škol k 1.1.2013

Název ZŠ	Obec	Kapacita	Počet žáků	Volná místa
Základní škola, Nový Bydžov, F.Palackého 1240	Nový Bydžov	80	61	19
Základní škola, Nový Bydžov, Karla IV. 209, okres Hradec Kr.	Nový Bydžov	580	504	76
Základní škola, Nový Bydžov, V.Kl.Klicpery 561, okres Hradec Kr.	Nový Bydžov	650	308	342
Základní škola, Nepolisy, okres Hradec Králové	Nepolisy	60	57	3
Základní škola a mateřská škola, Prasek	Prasek	60	35	25
Základní škola a Mateřská škola, Měník, okres Hradec Králové	Měník	60	35	25
Základní škola a Mateřská škola, Smidary, okres Hradec Králové	Smidary	220	158	62
Základní škola a mateřská škola, Skřivany, okres Hradec Králové	Skřivany	250	152	98
Základní škola a mateřská škola, Hlušice	Hlušice	190	140	50
Základní škola Nové Město	Nové Město	55	65	-10
Základní škola Chlumeck nad Cidlinou	Chlumeck	810	619	191
Základní škola Lovčice	Lovčice	60	34	26
Základní škola Kosičky	Kosičky	60	21	39
Celkem		2825	2003	822
Název MŠ	Obec	Kapacita	Počet žáků	Volná místa
Mateřská škola, F. Palackého 1241	Nový Bydžov	115	115	0
Mateřská škola	Ohnišťany	24	24	0
Mateřská škola	Petrovice	38	38	0
Mateřská škola	Sloupno	55	55	0
Mateřská škola	Starý Bydžov	25	25	0
Mateřská škola Sluníčko, U Plovárny 1380	Nový Bydžov	170	168	2
Základní škola a mateřská škola	Prasek	54	54	0
Základní škola a Mateřská škola	Měník	25	25	0
Základní škola a mateřská škola	Smidary	49	49	0
Základní škola a mateřská škola	Skřivany	36	36	0
Základní škola a mateřská škola	Hlušice	40	41	-1
Mateřská škola	Nepolisy	56	51	5
Mateřská škola	Chudeřice	50	52	-2
Mateřská škola	Kosice	28	28	0
Mateřská škola	Převýšov	36	45	-9
Základní škola a mateřská škola	Lovčice	25	25	0
Mateřská škola U Zámku	Chlumeck n/C	110	110	0
Mateřská škola Beruška	Chlumeck n/C	110	114	-4
Mateřská škola	Žlunice	25	25	0
Celkem		1071	1080	-9

Odkaz: webové stránky obcí, zřizovatelů, weby jednotlivých škol, zřizovací listiny školy, Výkaz ÚIV (S1-01)

Příloha č. 15 ZDRAVOTNICTVÍ I.

	Ordinace praktického lékaře	Ordinace pediatra	Ordinace stomatologa	Ordinace specialisty
	2011/2013	2011/2013	2011/2013	2011/2013
Babice	0	0	0	0
Barchov	0	0	0	0
Hlušice	0	0	0	0
Humburky	0/1	0	0	0
Chlumecko	3/5.	2/2.	6/6.	4/7.
Chudeč	0	0	0	1/1.
Káranice	0	0	0	0
Klamoš	0	0	0	0
Kobylice	0	0	0	0
Kosice	0	0	0	0
Kosičky	0	0	0	0
Králíky	0	0	0	0
Lišice	0	0	0	0
Lovčice	0	0	0	0
Lužec nad C.	0	0	0	0
Měník	0	0	0	0
Mlékosrby	0	0	0	0
Myštěves	0	0	0	0
Nepolisy	0/1	0	0	0
Nové Město	0	0	0	0
Nový Bydžov	4/4.	3/3.	6/7.	5/10.
Ohnišťany	0	0	0	0
Olešnice	0	0	0	0
Petrovice	0	0	0	0
Písek	0	0	0	0
Prasek	0	0	0	0
Převýšov	0	0	0	0
Sekeřice	0	0	0	0
Skřivany	0	0	0	0
Sloupno	0	0	0	0
Smidary	1/1.	1/1.	1/1.	2/2.
Stará Voda	0	0	0	0
Šaplava	0	0	0	0
Starý Bydžov	0	0	0	0
Vinary	0	0	0	0
Zachrašťany	0	0	0	0
Zdechovice	0	0	0	0
Žlunice	0	0	0	0
Celkem	8/12.	6/6.	13/14.	12/20.

Odkaz: <http://vdb.czso.cz/mos/>

Příloha č. 16 SOCIÁLNÍ SLUŽBY (2014)

	Domov pro seniory	Domov pro OZP	Chráněné bydlení	Denní stacionáře	Nízkoprahové zařízení	Sociální poradna
Babice	0	0	0	0	0	0
Barchov	0	0	0	0	0	0
Hlušice	0	0	0	0	0	0
Humburky	1	0	0	0	0	0
Chlumecko n.C.	0	0	1	0	0	0
Chudeřice	0	0	0	0	0	0
Káranice	0	0	0	0	0	0
Klamoš	0	0	0	0	0	0
Kobylice	0	0	0	0	0	0
Kosice	0	0	0	0	0	0
Kosičky	0	0	0	0	0	0
Králíky	0	0	0	0	0	0
Lišice	0	0	0	0	0	0
Lovčice	0	0	0	0	0	0
Lužec nad C.	0	0	0	0	0	0
Měník	0	0	0	0	0	0
Mlékosrby	0	0	0	0	0	0
Myštěves	0	0	0	0	0	0
Nepolisy	0	0	0	0	0	0
Nové Město	0	0	0	0	0	0
Nový Bydžov	2	0	0	0	2	0
Ohnišťany	0	0	0	0	0	0
Olešnice	0	0	0	0	0	0
Petrovice	0	0	0	0	0	0
Písek	0	0	0	0	0	0
Prasek	0	0	0	0	0	0
Převýšov	0	0	0	0	0	0
Sekeřice	0	0	0	0	0	0
Skřivany	0	1	1	0	0	0
Sloupno	0	0	0	0	0	0
Smidary	1	1	0	0	0	0
Stará Voda	0	0	0	0	0	0
Šaplava	0	0	0	0	0	0
Starý Bydžov	0	0	0	0	0	0
Vinary	0	0	0	0	0	0
Zachrašťany	0	0	0	0	0	0
Zdechovice	0	0	0	0	0	0
Žlunice	0	0	0	0	0	0
Celkem	4	2	2	0	2	0

Odkaz: vlastní šetření

Příloha č. 17 POSKYTOVATELÉ SOCIÁLNÍCH SLUŽEB (2014)

Poskytovatel	Druh služby	Kapacita	Cílová skupina
Duha o.p.s. Nový Bydžov	Pečovatelská služba	70 klientů	Senioři a osoby se zdravotním postižením
Duha o.p.s. Nový Bydžov	Denní centrum	8 klientů	Senioři a osoby se zdravotním postižením
Duha o.p.s. Nový Bydžov	Odlehčovací služby	9 klientů	Senioři a osoby se zdravotním postižením
Duha o.p.s. Nový Bydžov	Nízkoprahové zařízení pro děti a mládež	20 klientů v jednom okamžiku	Děti a mládež ze sociálně znevýhodněného prostředí
Středisko sociálních služeb Chlumec n.C. o.p.s	Pečovatelská služba	50 klientů	Senioři a osoby se zdravotním postižením
Středisko sociálních služeb Chlumec n.C. o.p.s	Denní centrum	8 klientů	Senioři a osoby se zdravotním postižením
Domov V Podzámčí Chlumec n.C.	Domov pro seniory	48 klientů	Senioři a osoby se zdravotním postižením
Domov V Podzámčí Chlumec n.C.	Domov se zvláštním režimem	76 klientů	Senioři a osoby se zdravotním postižením
Domov V Podzámčí Chlumec n.C.	Chráněné bydlení	8 lůžek	Osoby se zdravotním postižením
Domov V Podzámčí Chlumec n.C.	Odlehčovací služby	5 lůžek	Senioři a osoby se zdravotním postižením
Domov důchodců Pohoda Humburky	Domov pro seniory	47 lůžek	Senioři a osoby se zdravotním postižením
Domov sociálních služeb Skřivany	Domov pro osoby se zdravotním postižením	86 lůžek	Osoby se zdravotním postižením
Domov sociálních služeb Skřivany	Chráněné bydlení	4 lůžka	Osoby se zdravotním postižením
ÚSP Chotělice	Domov pro osoby se zdravotním postižením	78 lůžek	Osoby se zdravotním postižením
Město Nový Bydžov	Sociálně aktivizační služby pro rodiny s dětmi	18 intervencí denně	Děti a mládež ze sociálně znevýhodněného prostředí a jejich rodiny
Obec Smidary	Pečovatelská služba	15 klientů	Senioři a osoby se zdravotním postižením
Život 90	Tísňová péče	10 klientů	Senioři a osoby se zdravotním postižením

Typ sociální pomoci	umístění	Cílová skupina
Krizový byt	Nový Bydžov	Oběti domácího násilí
Domy s pečovatelskou službou	Nový Bydžov, Chlumec n.C., Smidary, Skřivany	Senioři a osoby se zdravotním postižením
Asistenti prevence kriminality	Nový Bydžov	Romové
Veřejná služba	Nový Bydžov, Chlumec n.C.	Dlouhodobě nezaměstnaní
Veřejně prospěšné práce	Nový Bydžov, Chlumec n.C., Smidary, Skřivany, Starý Bydžov, Vinary, Měník, Nepochy	Dlouhodobě nezaměstnaní
Sociální poradenství	Nový Bydžov, Chlumec n.C.	Zájemci o sociální služby, osoby v krizi apod.

Odkaz: vlastní šetření

Příloha č. 18 VOLNOČASOVÉ AKTIVITY (2014)

	Sokol	SDH	Myslivecké sdružení	Ženy	Mládež	Ostatní
Babice	0	1	1	0	0	0
Barchov	1	1	0	0	0	0
Hlušice	1	1	1	0	0	0
Humburky	1	1	0	0	0	0
Chlumeč n.C.	2	2	1	0	2	ČSCH, ČSZ, kulturní a sociální spolky
Chudeřice	0	1	1	0	0	0
Káranice	0	1	0	0	0	0
Klamoš	1	1	1	0	0	Rybáři, Zahrádkáři
Kobylice	1	1	1	0	0	Zlatá budoucnost
Kosice						
Kosičky	1	1	1	1	0	Chovatelé drob. zvířectva
Králíky	0	1	1	0	0	Rybáři, MS ČČK
Lišice	0	1	0	0	0	0
Lovčice	1	1	1	0	0	Ochotníci, Chovatelé
Lužec nad C.	1	1	1	0	0	Lužecký úsměv, HoKI klub
Měník	1	1	1	0	0	0
Mlékosrby	0	1	0	0	0	0
Myštěves	1	1	0	0	0	Rybáři
Nepolisy	1	1	1	1	1	0
Nové Město	1	1	0	0	0	0
Nový Bydžov	6	3	0	0	0	ČRS, divadelní spolky, zahrádkáři, kulturní a sociální spolky
Ohniš'tany	1	1	1	0	1	Svaz důchodců
Olešnice						
Petrovice	0	1	1	0	0	Klub přátel, Seniořky, Rybáři
Písek	0	1	0	0	0	0
Prasek	1	1	1	0	0	MS ČČK
Převýšov	1	1	0	0	0	0
Sekeřice	0	1	0	0	0	0
Skřivany	1	1	1	0	0	Senioři, Zahrádkáři, Rybáři
Sloupno	1	1	0	0	0	Senioři
Smidary	1	1	1	1	1	Rybáři, chovatelé, okrašl. Spolek
Stará Voda	0	1	0	0	0	0
Šaplava	0	1	0	0	0	0
Starý Bydžov	1	1	1	1	1	0
Vinary	0	1	1	1	0	Senioři, Rybáři
Zachrašťany	0	1	1	1	0	Senioři
Zdechovice	0	1	1	0	0	0
Žlunice	1	1	1	0	1	0
Celkem	28	39	22	6	7	0

Odkaz: vlastní šetření

Příloha č. 19 KULTURA (2014)

	Veřejná knihovna	Muzeum	Galerie	Sakrální stavba	Hřbitov	Smuteční síň	Ostatní kulturní zařízení
Babice	0	0	0	1	1	0	1
Barchov	1	0	0	3	0	0	1
Hlušice	1	0	0	10	1	0	1
Humburky	1	0	0	1	0	0	1
Chlumecko n.C.	1	1	0	4	2	0	3
Chudeřice	1	0	0	0	0	0	1
Káranice	1	0	0	1	1	0	0
Klamoš	1	0	0	0	1	0	0
Kobylice	0	0	0	1	1	0	0
Kosice	1	0	0	0	1	0	1
Kosičky	1	0	0	0	1	0	1
Králíky	1	0	0	6	2	0	3x
Lišice	1	0	0	0	0	0	1
Lovčice	1	0	0	5	1	0	0
Lužec nad C.	1	0	0	5	1	0	1
Měník	2	0	0	1	2	0	2
Mlékosrby	0	0	0	1	1	0	0
Myštěves	0	0	0	2	1	0	0
Nepolisy	1	0	0	12	2	0	1
Nové Město	1	0	0	0	1	0	0
Nový Bydžov	2	1	0	6	8	0	2
Ohnišťtany	1	0	0	1	1	0	0
Olešnice	2	0	0	0	0	0	2
Petrovice	1	0	0	1	1	0	0
Písek	0	0	0	0	1	0	1
Prasek	1	0	0	6	0	0	0
Převýšov	1	0	0	0	1	0	0
Sekeřice	1	0	0	0	0	0	0
Skřivany	1	0	0	1	1	0	1
Sloupno	0	0	0	0	1	0	1
Smidary	1	0	0	2	3	0	1
Stará Voda	1	0	0	1	1	0	0
Šaplava	0	0	0	5	1	0	0
Starý Bydžov	1	0	0	1	1	0	1
Vinary	2	0	0	0	0	0	5
Zachrašťany	1	0	0	0	0	0	0
Zdechovice	0	0	0	1	1	0	0
Žlunice	1	0	0	1	1	0	0
Celkem	34	2	0	79	42	0	29
KHK	373	40	9				

 Odkaz: <http://www.czso.cz/csu/2012edicniplan.nsf/p/3302-12>

Příloha č. 20 VOLNOČASOVÉ AKTIVITY (prostory)

	Fotbalové hřiště	Víceúčelové hřiště	Tenisové kurty	Koupaliště	Dětské hřiště	Ostatní
Babice	0	1	0	0	0	0
Barchov	1	1	1	0	1	0
Hlušice	1	1	1	0	1	0
Humburky	0	1	1	0	1	0
Chlumecko n.C.	2	2	1	1	5	0
Chudeřice	1	1	0	1	1	0
Káranice	1	1	1	0	1	0
Klamoš	1	1	0	0	1	0
Kobylice	1	0	0	0	1	0
Kosice	0	1	1	1	1	0
Kosičky	1	0	0	0	0	0
Králíky	0	1	0	0	1	0
Lišice	0	0	1	0	0	0
Lovčice	1	0	1	0	1	0
Lužec nad C.	1	1	1	0	1	0
Měník	0	0	0	0	1	0
Mlékosrby	0	1	0	0	1	0
Myštěves	1	0	1	0	0	Golf. areál
Nepolisy	1	1	0	0	1	Klub.mládeže
Nové Město	1	0	0	0	1	
Nový Bydžov	4	2	1	1	8	skatepark
Ohnišťany	1	1	0	0	1	0
Olešnice	0	1	0	0	1	0
Petrovice	0	1	0	0	1	Minigolf
Písek	1	1	0	0	1	0
Prasek	1	1	0	1	1	0
Převýšov	1	0	0	0	1	0
Sekeřice	0	0	0	0	0	Kult. areál
Skřivany	1	1	1	0	1	0
Sloupno	0	1	0	0	1	Minikopaná
Smidary	1	1	1	0	1	0
Stará Voda	0	0	0	0	1	0
Šaplava	1	1	0	0	1	0
Starý Bydžov	1	0	0	0	1	0
Vinary	2	2	0	0	1	Sauna, Klub.
Zachrašťany	1	0	1	0	1	0
Zdechovice	1	0	1	0	1	0
Žlunice	1	1	1	0	1	0

Odkaz: vlastní šetření

Příloha č. 21 SPORT

	Koupaliště, bazén	Hřiště se správcem	Tělocvična	Stadion otevřený	Stadion krytý	Zimní stadion
Babice	0	0	0	0	0	0
Barchov	0	1	0	0	0	0
Hlušice	0	5	2	0	0	0
Humburky	1	2	1	0	0	0
Chlumecko n.C.	1	2	2	1	0	0
Chudeřice	1	2	1	0	0	0
Káranice	0	1	0	0	0	0
Klamoš	0	1	0	0	0	0
Kobylice	0	2	0	0	0	0
Kosice	0	1	1	0	0	0
Kosičky	0	1	1	0	0	0
Králíky	0	1	0	0	0	0
Lišice	0	2	0	0	0	0
Lovčice	0	0	1	1	0	0
Lužec nad C.	0	2	1	0	0	0
Měník	0	2	0	0	0	0
Mlékosrby	0	0	0	0	0	0
Myštěves	0	2	0	0	0	0
Nepolisy	0	1	1	0	0	0
Nové Město	0	1	1	0	0	0
Nový Bydžov	1	3	5	2	0	1
Ohnišťany	0	1	0	0	0	0
Olešnice	0	1	0	0	0	0
Petrovice	0	1	0	0	0	0
Písek	0	1	0	0	0	0
Prasek	1	2	0	0	0	0
Převýšov	0	2	0	0	0	0
Sekeřice	0	0	0	0	0	0
Skřivany	0	2	1	0	0	0
Sloupno	0	2	0	0	0	0
Smidary	0	5	1	0	0	0
Stará Voda	0	0	0	0	0	0
Šaplava	0	2	0	0	0	0
Starý Bydžov	0	1	0	0	0	0
Vinary	0	2	2	0	0	0
Zachrašťany	0	0	1	1	0	0
Zdechovice	0	0	0	0	0	0
Žlunice	0	1	0	0	0	0
Celkem	5	55	22	5	0	1

Odkaz: vlastní šetření

Příloha č. 22 PAMÁTKY

	Evidovaná kulturní památka
Babice	tvrz - archeologické stopy (SZ od hřbitova)
Barchov	sloup se sochou sv. Josefa s Ježíškem, kostel sv. Petra a Pavla, zámek čp. 1
Hlušice	sousoší sv. Barbory a Madony, zámek čp. 1
Humburky	sloup se sochou sv. Václava
Chlumecko n.C.	kostel sv. Voršily, socha sv. Václava, sousoší Mariánský sloup, pomník V.K.Klicpery, městský dům (majorát) čp. 1, děkanství čp. 40, pomník selksého povstání 1775, kostel Nejsvětější Trojice a Lubatovská hrobka, socha Rudoarmějce, Karlova Koruna, myslivna Jagerhaus, loreta, škola, vila Vlachova (Kozelkova ulice), kostel sv. Benedikta (Lučice)
Kosičky	venkovská usedlost čp. 46 a čp 80, venkovský dům čp 47 a 79
Lovčice	kostel sv. Bartoloměje, zemědělský dvůr čp 8
Lužec nad C.	sloup se sochou sv. Linharta
Měník	kostel sv. Václava a sv. Stanislava, Vesnická památková zóna Libeň od 2004
Nepolisy	stodola u čp. 4, venkovský dům čp 13
Nový Bydžov	Městská památková zóna od 1990 , městský dům - Doležalův dvorec, kostel Nejsvětější Trojice, kostel sv. Vavřince, židovský hřbitov, vojenský hřbitov z války roku 1866, socha Slavatora mundi (nádvoří nemocnice), socha sv. Anny (křožovatka Merendní a Malátova), socha sv. Jana Nepomuckého, sloup se sochou sv. J. Nepomuckého, Mariánský sloup, radnice, základní umělecká škola, spořitelna a muzeum, Jiráskovo divadlo, měšťanský dům B. Němcové, střední škola (bývalý okresní dům - Jungmanova ul.), Vesnická památková zóna Vysočany od 2004 , kostel sv. Markéty - Vysočany, sloup se sochou sv. J.Nepomuckého - Vysočany, sloup se sochou sv. Donáta - Stará Skřeněř
Ohniš'tany	sloup se sochou sv. J.Nepomuckého
Petrovice	kostel Nanebevzetí Panny Marie
Sekeřice	kostel sv. Jana Křtitele
Skřivany	kostel sv. Anny, zvonice, zámek čp. 1
Sloupno	zámek čp. 1
Smidary	kostel sv. Stanislava, socha sv. J.Nepomuckého, sousoší Mariánského sloupu, sloup se sochou sv. Václava, budova lednice v pivovaru, kostel sv. Jiří a sloup se sochou P. Marie - Loučná Hora
Stará Voda	kostel sv. Václava, zvonice, zemědělská usedlost čp. 16, venkovský dům s tradičním oplocením čp. 43
Starý Bydžov	kostel sv. Prokopa, sloup se sochou sv. J.Nepomuckého,
Vinary	krucifix, socha sv. Venancia - Smidarská Lhota, socha Ukřižování - Smid. Lhota
Žlunice	kostel sv. Petra a Pavla, socha sv. J. Nepomuckého

Odkaz: <http://monumnet.npu.cz/pamfond/hledani.php>

Příloha č. 23 Památné stromy

DUB U KRÁLÍK - významný stářím a vzrůstem

Číslo odborné databáze:	602118
Kód ÚSOP:	101614
Vyhlašovací název památného stromu:	Dub letní
Název památného stromu:	Dub u Králík
Právní dokumentace:	Vyhlašovatel: Městský úřad Nový Bydžov Forma vyhlášení: rozhodnutí Číslo jednací: OVŽP2396/96/Žá/246/V/5 ze dne: 29.1.1997 Nabylo právní moci dne: 19.2.1997
Kraj:	Královéhradecký
Pověřený obecní úřad:	Nový Bydžov
Obec:	Králíky
Katastrální území:	Králíky u Nového Bydžova
KÚ / Parcela / Typ evidence:	Králíky u Nového Bydžova / 283/1 / PKN
Charakter výskytu:	Jednotlivý strom
Počet jedinců (vyhlášený/skutečný):	1/1
Ochranné pásmo:	v průmětu koruny
ZCHÚ:	
EVL:	
Ptačí oblast:	

DUB U JANATOVA - významný stářím a vzrůstem

Číslo odborné databáze:	602065
Kód ÚSOP:	101659
Vyhlašovací název památného stromu:	Dub u Janatova
Název památného stromu:	Dub u Janatova
Právní dokumentace:	Vyhlašovatel: Městský úřad Nový Bydžov Forma vyhlášení: rozhodnutí Číslo jednací: OVŽP1320/98-Žá/246/V/5 ze dne: 14.8.1998 Nabylo právní moci dne: 3.9.1998
Kraj:	Královéhradecký
Pověřený obecní úřad:	Nový Bydžov
Obec:	Kobylice
Katastrální území:	Kobylice
KÚ / Parcela / Typ evidence:	Kobylice / 247/1 / PKN
Charakter výskytu:	Jednotlivý strom
Počet jedinců (vyhlášený/skutečný):	1/1
Ochranné pásmo:	v průmětu koruny
ZCHÚ:	
EVL:	
Ptačí oblast:	

Strom 101659/1

Dřevina (latinský název dřeviny):	Quercus robur
Dřevina (český název dřeviny):	dub letní
Obvod kmene v 1,3m (m):	395 cm (12.10.2012)
Výška koruny (m):	16 m (12.10.2012)
Stáří (odhad let):	
Výška stromu (m):	28 m (12.10.2012)
Šířka koruny (m):	23 m (12.10.2012)
Zdravotní stav:	<input checked="" type="radio"/> výborný <input type="radio"/> velmi dobrý <input type="radio"/> dobrý <input type="radio"/> silně poškozený <input type="radio"/> mrtvý strom

DUB U SKŘIVAN (Václava Vojtěcha) - významný stářím, habitusem a vzrůstem

Číslo odborné databáze:	602053
Kód ÚSOP:	101666
Vyhlašovací název památného stromu:	Dub letní (Václava Vojtěcha)
Název památného stromu:	Dub u Skřivan (Václava Vojtěcha)
Právní dokumentace:	Vyhlašovatel: Okresní úřad Hradec Králové Forma vyhlášení: nařízení Číslo jednací: ze dne: 20.12.1999 Nabylo právní moci dne: 15.1.2000
	Vyhlašovatel: Okresní národní výbor Hradec Králové Forma vyhlášení: vyhláška Číslo jednací: Kult 304/83 ze dne: 23.8.1983 Nabylo právní moci dne: 23.8.1983
Kraj:	Královéhradecký
Pověřený obecní úřad:	Nový Bydžov
Obec:	Skřivany
Katastrální území:	Skřivany
KÚ / Parcela / Typ evidence:	Skřivany / 449/1 / PKN
Charakter výskytu:	Jednotlivý strom
Počet jedinců (vyhlášený/skutečný):	1/1
Ochranné pásmo:	ze zákona
ZCHÚ:	
EVL:	
Ptačí oblast:	

Strom 101666/1

Dřevina (latinský název dřeviny):	Quercus robur
Dřevina (český název dřeviny):	dub letní
Obvod kmene v 1,3m (m):	693 cm (12.10.2012)
Výška koruny (m):	23 m (12.10.2012)
Stáří (odhad let):	300 let (01.01.1993)
Výška stromu (m):	28 m (12.10.2012)
Šířka koruny (m):	27 m (12.10.2012)
	Zdravotní stav: <input type="radio"/> výborný <input checked="" type="radio"/> velmi dobrý <input type="radio"/> dobrý <input type="radio"/> silně poškozený <input type="radio"/> mrtvý strom

Příloha č. 24 SLUŽBY (2014)

	Obchod - potraviny	Pošta	Autoservis	Pneuservis	Kostel, farnost	JSDH (JPO)
Babice	0	0	0	0	1	1
Barchov	1	0	0	0	0	1
Hlušice	1	1	0	0	1	1
Humburky	1	0	1	0	0	1
Chlumec n.C.	ANO	1	ANO	ANO	ANO	ANO
Chudeřice	1	0	0	0	0	1
Káranice	1	1	0	0	0	1
Klamoš	1	0	1	1	0	1
Kobylice	1	0	0	0	0	0
Kosice	1	0	0	0	0	1
Kosičky	1	1	1	0	0	1
Králíky	1	0	1	1	0	1
Lišice	0	0	0	0	0	0
Lovčice	1	1	0	0	1	1
Lužec nad C.	1	1	0	0	1	1
Měník	2	1	1	0	1	1
Mlékosrby	1	0	0	0	1	1
Myštěves	1	0	0	0	0	1
Nepolisy	1	1	1	1	1	1
Nové Město	2	0	1	0	0	1
Nový Bydžov	ANO	1	ANO	ANO	ANO	1
Ohništany	1	1	1	1	1	1
Olešnice	1	0	0	0	0	0
Petrovice	1	1	1	0	1	1
Písek	0	0	0	0	0	1
Prasek	1	0	1	1	1	1
Převýšov	1	0	0	0	0	0
Sekeřice	0	0	0	0	0	1
Skřivany	1	1	1	1	1	1
Sloupno	1	0	1	0	0	1
Smidary	1	1	1	1	1	1
Stará Voda	1	0	0	0	1	0
Šaplava	1	0	0	0	0	0
Starý Bydžov	1	1	0	0	1	0
Vinary	1	0	1	0	1	1
Zachraštany	0	0	0	0	0	1
Zdechovice	0	0	0	0	0	0
Žlunice	1	1	1	1	1	1
Celkem	32	15	15	8	16	29

Odkaz: vlastní šetření

Příloha č. 25 SLUŽBY (2014)

	Sběrný dvůr	Kadeřnictví	Mateřské centrum	DDM	Knihovna
Babice	0	0	0	0	0
Barchov	1	0	0	0	1
Hlušice	0	1	0	0	1
Humburky	0	0	ano	0	1
Chlumeč n.C.	1	ANO	0	1	1
Chudeřice	0	1	0	0	1
Káranice	0	0	0	0	1
Klamoš	0	1	0	0	1
Kobylice	0	0	0	0	0
Kosice	0	1	0	0	1
Kosičky	0	0	0	0	1
Králíky	1	1	0	0	1
Lišice	0	0	0	0	1
Lovčice	0	1	0	0	1
Lužec nad C.	0	1	0	0	1
Měník	0	1	0	0	2
Mlékosrby	0	0	0	0	0
Myštěves	0	0	0	0	0
Nepolisy	0	1	0	0	1
Nové Město	0	0	0	0	1
Nový Bydžov	1	ANO	0	1	2
Ohnišťany	0	1	0	0	1
Olešnice	0	0	0	0	2
Petrovice	1	1	0	0	1
Písek	0	1	0	0	0
Prasek	0	1	0	0	1
Převýšov	1	0	0	0	1
Sekeřice	0	0	0	0	1
Skřivany	0	1	0	0	1
Sloupno	0	1	0	0	0
Smidary	0	1	0	0	1
Stará Voda	0	0	0	0	1
Šaplava	0	0	0	0	0
Starý Bydžov	0	0	0	0	1
Vinary	0	1	0	0	2
Zachrašťany	0	1	0	0	1
Zdechovice	0	0	0	0	0
Žlunice	0	0	0	0	1
Celkem	6	18	0	2	34

Odkaz: vlastní šetření

Příloha č. 26 STRAVOVÁNÍ (2014)

	Rychlé občerstvení	Hospoda s kuchyní	Hospoda bez kuchyně	Restaurace (u ubyt. zařízení)	Cukrárna	Čajovna, kavárna
Babice	0	0	1	0	0	0
Barchov	0	0	1	0	0	0
Hlušice	1	0	1	0	0	0
Humburky	1	0	1	0	0	0
Chlumec n.C.	ANO	ANO	ANO	ANO	ANO	ANO
Chudeřice	0	1	0	0	0	0
Káranice	0	0	1	0	0	0
Klamoš	0	0	1	0	0	0
Kobylice	0	0	1	0	0	0
Kosice	0	1	0	0	0	0
Kosičky	0	0	1	0	0	0
Králíky	0	1	0	1	0	0
Lišice	0	0	0	0	0	0
Lovčice	0	0	1	0	0	0
Lužec nad C.	0	1	1	0	0	0
Měník	0	0	1	0	0	0
Mlékosrby	0	0	1	0	0	0
Myštěves	0	0	1	1	0	0
Nepolisy	0	1	1	0	0	0
Nové Město	0	1	0	0	0	0
Nový Bydžov	ANO	ANO	ANO	ANO	ANO	ANO
Ohništany	0	1	0	0	0	0
Olešnice	0	0	1	0	0	0
Petrovice	0	0	0	0	0	0
Písek	0	0	1	0	0	0
Prasek	0	0	1	0	0	0
Převýšov	0	0	1	0	0	0
Sekeřice	0	0	0	0	0	0
Skřivany	0	1	1	0	0	0
Sloupno	0	0	1	0	0	0
Smidary	0	1	1	0	0	0
Stará Voda	0	0	1	0	0	0
Šaplava	0	0	0	0	0	0
Starý Bydžov	1	1	0	0	0	0
Vinary	0	0	0	0	0	0
Zachrašťany	0	0	1	0	0	0
Zdechovice	0	0	1	0	0	0
Žlunice	1	0	0	0	0	0
Celkem	4	10	24	2	0	0

Odkaz: vlastní šetření

Příloha č. 27 UBYTOVÁNÍ (počet/počet lůžek), 2014

	Ubytování v soukromí	Ubytovna	Hotel	Kemp	Tábořiště
Babice	0	0	0	0	0
Barchov	0	0	0	0	0
Hlušice	0	1	0	0	0
Humburky	0	0	0	0	0
Chlumec n.C.	ANO	ANO	ANO	ANO	0
Chudeřice	0	0	0	0	0
Káranice	0	0	0	0	0
Klamoš	0	0	0	0	0
Kobylice	0	0	0	0	0
Kosice	0	0	0	0	0
Kosičky	0	0	0	0	0
Králíky	1	0	0	0	0
Lišice	0	0	0	0	0
Lovčice	0	0	0	0	0
Lužec nad C.	0	0	0	0	0
Měník	0	0	0	0	0
Mlékosrby	0	0	0	0	0
Myštěves	0	0	1	0	0
Nepolisy	0	0	0	0	0
Nové Město	0	0	0	0	0
Nový Bydžov	ANO	ANO	ANO	ANO	ANO
Ohništany	0	0	0	0	0
Olešnice	0	0	0	0	0
Petrovice	0	0	0	0	0
Písek	1	0	0	0	0
Prasek	0	0	0	0	0
Převýšov	ANO	0	0	0	0
Sekeřice	0	0	0	0	0
Skřivany	1	0	0	0	0
Sloupno	0	0	0	0	0
Smidary	0	0	0	0	0
Stará Voda	0	0	0	0	0
Šaplava	0	0	0	0	0
Starý Bydžov	0	0	0	0	0
Vinary	0	0	0	0	0
Zachrašňany	0	0	0	0	0
Zdechovice	0	0	0	0	0
Žlunice	0	0	0	0	0
Celkem	3	1	1	0	0

Odkaz: vlastní šetření

PŘÍLOHA č. 28 BYDLENÍ

obec	2011			2001				Dokončené byty za období 2001 - 2014 celkem	Dokončené byty za období 2001 - 2014 v RD
	domy celkem	z toho obydlené	% obydlení	domy celkem	z toho obydlené	% obydlení	rozdíl v obydlení		
Šaplava	60	38	63,333333	160	113	70,625	-7,29167	0	0
Kosice	136	101	74,264706	119	95	79,83193	-5,56723	25	22
Ohnišťany	141	95	67,375887	137	99	72,26277	-4,88689	7	4
Lišice	111	66	59,459459	112	72	64,28571	-4,82625	2	2
Králíky	147	93	63,265306	147	99	67,34694	-4,08163	6	4
Stará Voda	70	43	61,428571	65	42	64,61538	-3,18681	2	2
Vinary	242	144	59,504132	238	149	62,60504	-3,10091	5	5
Nový Bydžov	2116	1675	79,15879	2024	1656	81,81818	-2,65939	221	87
Nové Město	139	117	84,172662	127	110	86,61417	-2,44151	20	18
Olešnice	141	91	64,539007	123	81	65,85366	-1,31465	16	15
Lužec nad	230	163	70,869565	221	159	71,9457	-1,07614	10	9
Zachrašťany	117	68	58,119658	117	69	58,97436	-0,8547	3	3
Myštěves	101	59	58,415842	98	58	59,18367	-0,76783	3	3
Chlumeč	1532	1256	81,984334	1412	1162	82,29462	-0,31028	315	156
Nepolisy	389	308	79,177378	338	267	78,99408	0,1833	66	65
Skřivany	283	230	81,272085	278	225	80,93525	0,33683	22	19
Chudeřice	81	74	91,358025	64	58	90,625	0,73302	18	17
Písek	109	75	68,807339	103	70	67,96117	0,84617	19	17
Mlékosrby	99	74	74,747475	95	70	73,68421	1,06326	5	5
Klamoš	179	122	68,156425	176	118	67,04545	1,11097	14	10
Měník	237	185	78,059072	210	161	76,66667	1,39241	31	28
Kosičky	120	94	78,333333	117	90	76,92308	1,41026	5	5
Petrovice	112	69	61,607143	111	66	59,45946	2,14768	7	7
Smidary	634	438	69,085174	631	418	66,24406	2,84112	16	12
Kobylice	87	69	79,310345	67	51	76,1194	3,19094	17	17
Hlušice	299	220	73,578595	293	206	70,30717	3,27143	16	16
Sloupno	199	154	77,386935	193	143	74,09326	3,29367	16	16
Káranice	66	55	83,333333	65	52	80	3,33333	10	10
Lovčice	244	187	76,639344	241	176	73,02905	3,6103	15	12
Prasek	231	180	77,922078	223	165	73,99103	3,93105	23	21
Barčov	102	80	78,431373	95	70	73,68421	4,74716	13	9
Babice	77	61	79,220779	78	58	74,35897	4,8618	7	6
Převýšov	127	97	76,377953	125	89	71,2	5,17795	4	4
Humburky	116	99	85,344828	92	73	79,34783	5,997	34	32
Zdechovice	67	53	79,104478	62	44	70,96774	8,13674	4	3
Starý Bydžov	157	111	70,700637	60	37	61,66667	9,03397	9	9
Sekeřice	91	45	49,450549	-	-	-	-	1	0
Žlunice	122	79	64,754098	-	-	-	-	3	2
Celkem	9511	7168	75,365366	8817	6671	75,66066	-0,29529	1010	672

Odkaz: SLBD

Příloha č. 29 INFRASTRUKTURA (délka v km/% zasíťování), 2014

	Vodovod	Kanalizace splašková	Kanalizace dešťová	ČOV	Plynovod	Obecní rozhlas
Babice	96% přip.	ne	ano	ne	ano	ano
Barchov	92% přip.	ne	ano	ne	ano	ano
Hlušice	61%přip.	3 km	5 km	ano	5 km	5 km
Humburky	61% přip.	4,451 km	4,65 km	ne	4,35 km	ano
Chlumeč n.C.	96% přip.	ano	ano	ano	ano	ano
Chudeřice	100% zasít.	2,4 km	2,4 km	ano	2,4 km	1,5 km
Káranice	100% zasít.	1,8 km	3,5 km	ne	3,2 km	ano
Klamoš	57% přip.	ne	ano	ne	ano	ano
Kobylice	100% zasít.	ne	2,8 km	ne	1,8 km	3 km
Kosice	ano, 90% přip.	4 km, 95% přip.	4 km	ano	3 km	3 km
Kosičky	86% přip.	4,47 km	ano	ne	ano	ano
Králíky	100% přip.	ne	9 km	ne	4 km	4 km
Lišice	48% přip.	ne	ano	ne	ano	ano
Lovčice	100% přip.	ne	ne	ne	7,68 km	6,43 km
Lužec nad C.	57% přip.	2 km	2 km	ano	2 km	2 km
Měník	71% přip.	ne	ano	ano	ano	ano
Mlékosrby	77% přip.	ne	ano	ne	ano	ano
Myštěves	90 přípojek	ne	4 km	ne	2 km	2 km
Nepolisy	51% přip.	3,18 km	5,77 km	ano	ano	ano
Nové Město	ano	ne	ano	ne	ano	ano
Nový Bydžov	ano 100%	ano - VAK	ano - VAK	ano VAK	ano RWE, 100%	ano - bezdrát.
Ohniš'tany	100% přip.	ne	ano	ne	ano	ano
Olešnice	ano	ne	ano	ne	ano	ano
Petrovice	98% přip.	ano	ne	ano	ano	ano
Písek	50% přip.	ne	1,6 km	ne	ano	ano
Prasek	97% přip.	2 km	3,5 km	ano	3,5 km	ano
Převýšov	ano	ne	ano	ne	ano	ano
Sekeřice	68% zasít.	ne	ano	ne	4,2 km	ano
Skřivany	50% přip.	5 km	ne	ne	4,5 km	2,5 km
Sloupno	58% přip.	ne	ano	ne	ano	ano
Smidary	83% přip.	ne	ano	ne	ano	ano
Stará Voda	ano	ne	ano	ne	ano	ano
Šaplava	92% přip.	ne	ano	ne	ano	ano
Starý Bydžov	ano	ne	ano	ne	ano	ano
Vinary	54% přip.	ne	13,4 km	ne	13 km	10,4 km
Zachrašťany	přip.	ano	ano	ano	ano	ano
Zdechovice	55% přip.	ne	3 km	ne	1,5 km	ano
Žlunice	85 přípojek	ne	ano	ne	4,03 km	ano
Celkem	100%	37%	95%	29%	100%	100%

Odkaz: <http://mapy.kr-kralovehradecky.cz/vak/>, vlastní šetření

Příloha č. 30 HOSPODAŘENÍ OBČÍ I. (v tis. Kč)

OBEC	Příjmy			z toho dotace			Výdaje		
	2009	2010	2011	2009	2010	2011	2009	2010	2011
Babice	2 181,55	2 185,71	2 582,24	93,84	118,12	861,14	1 897,46	1 406,90	3 352,81
Barchov	2 633,96	2 721,38	3 243,79	255,27	367,79	621,46	1 975,29	1 562,72	5 270,52
Hlušice	9 469,36	42 926,11	14 929,47	1 685,97	35 110,28	1 783,81	34 765,64	23 893,86	8 835,43
Humburky	2 938,16	3 293,19	3 610,41	346,08	494,99	669,42	2 201,18	2 134,39	2 428,55
Chlumecko n.C.	134 198,06	105 437,10	76 373,47	43 011,07	36 789,26	14 527,00	128 765,43	121 494,68	79 094,26
Chudeřice	2 931,87	3 558,64	3 098,83	1 070,67	1 685,23	917,71	2 853,36	2 436,62	2 875,96
Káranice	2 057,16	1 923,44	2 344,26	343,65	155,35	346,95	1 683,59	1 210,05	2 292,09
Klamoš	6 382,21	5 016,04	5 557,14	477,5	272,04	756,33	5 338,33	3 808,55	8 599,13
Kobylice	2 696,76	2 940,08	2 759,89	198,84	118,13	158,41	2 169,23	2 516,18	2 441,81
Kosice	6 027,02	6 956,40	6 778,24	497,59	360,17	279,03	5 892,07	5 514,32	5 224,46
Kosičky	3 663,43	32 664,18	3 750,38	435,86	24 590,97	328,76	36 325,74	3 064,38	2 685,49
Králíky	6 194,99	5 207,76	6 639,45	666,26	587,22	1 092,04	5 956,40	5 327,30	4 865,82
Lišice	1 838,25	2 156,40	2 105,80	102,34	128,43	61	1 186,18	1 019,57	1 162,58
Lovčice	10 397,38	10 642,35	7 756,81	3 979,30	4 056,43	1 075,71	13 945,16	9 102,91	8 515,57
Lužec nad Cidlinou	6 003,77	5 921,38	6 626,82	555,14	283,7	496,97	5 908,34	4 499,00	6 281,61
Měník	9 115,61	11 530,28	7 264,78	1 754,35	5 016,06	818,59	8 936,93	9 076,22	9 307,22
Mlékosrby	2 222,70	2 267,98	2 767,88	93,84	117,78	463,8	2 787,84	1 591,67	2 336,81
Myštěves	1 880,66	2 000,92	2 170,28	102,34	117,85	311,08	2 222,06	1 689,90	2 341,59
Nepolisy	11 206,39	11 961,63	11 461,23	1 606,56	2 434,10	2 113,49	11 308,73	11 342,74	11 677,92
Nové Město	3 800,67	4 540,56	4 490,03	420,37	783,16	794,57	3 428,34	2 840,31	5 607,45
Nový Bydžov	216 771,28	201 637,44	194 424,00	104 465,76	93 686,95	88 283,77	234 565,16	192 666,08	195 356,62
Ohnišany	2 922,71	3 103,20	2 881,36	155,87	249,11	103,91	3 736,88	2 286,87	2 570,84
Olešnice	2 979,53	3 209,28	2 949,35	343,84	379,73	63,15	2 209,72	2 097,93	2 192,51
Petrovice	7 608,20	4 828,26	3 850,98	3 772,64	1 822,47	546,3	8 815,00	5 182,05	4 083,01
Písek	2 802,71	2 758,12	2 643,98	149,46	127,89	192,31	5 595,57	1 433,99	1 154,77
Prasek	5 882,32	6 993,83	10 531,48	743,15	997,28	3 583,52	5 929,80	9 352,62	9 678,19
Převýšov	3 339,20	3 213,89	3 187,93	370,93	376,37	337,29	3 621,96	2 592,61	3 151,72
Skřivany	11 802,96	13 522,65	13 230,86	1 433,17	2 214,11	1 287,11	337,29	12 325,19	12 233,63
Sloupno	5 132,02	5 018,71	10 596,22	1 001,98	818,23	5 709,96	4 405,54	8 659,17	7 925,63
Smidary	15 677,97	30 600,16	18 610,20	1 013,69	14 692,83	2 876,72	14 864,08	31 125,72	19 106,57
Stará Voda	1 223,72	5 441,09	1 666,18	134,34	3 566,40	175,37	5 751,59	1 222,14	1 642,29
Sekeřice	1 336,29	3 539,49	8 489,13	234,5	2 317,75	6 410,7	1 212,00	3 313,87	9 769,69
Šaplava	1 073,09	1 766,70	1 030,22	93,84	717,43	60,75	1 110,35	1 760,89	812,1
Starý Bydžov	4 511,53	4 593,38	4 771,69	415,85	392,7	702,02	3 584,05	3 341,81	4 480,95
Vinary	5 002,79	7 506,53	12 088,92	392,07	2 301,98	6 526,91	6 622,87	3 980,23	11 143,59
Zachrašany	1 932,89	2 092,35	2 155,90	218,76	258,01	253,62	1 077,00	1 194,18	1 915,47
Zdechovice	1 402,73	1 466,30	3 595,06	93,84	117,46	2 256,80	991,7	3 646,68	729,15
Žlunice	3 249,92	12 867,5	5 720,49	402	9 641,95	230,07	2 920,33	13 072,8	6 496,54
Celkem	517 905,61	563 603,42	464 525,53	173 132,53	236 306,01	141 666,85	585 686,19	498 400,43	453 374,12
Zdroj: http://www.rozpocytobce.cz/									
do 500	88 252,26	123 333,16	99 347,01	12 437,53	40 490,48	19 607,17	127 862,43	69 361,24	91 643,08
nad	78 684,01	133 195,72	94 381,05	13 218,17	65 339,32	19 248,91	94 493,17	114 878,43	87 280,16
města	350 969,34	307 074,54	270 797,47	147 476,83	130 476,21	102 810,77	363 330,59	314 160,76	274 450,88
	517 905,61	563 603,42	464 525,53	173 132,53	236 306,01	141 666,85	585 686,19	498 400,43	453 374,12

Příloha č. 31 ZAMĚSTNANOST

	Míra registrované nezaměstnanosti k 31.12			
	2008	2009	2010	2011
Babice	5,8	14,4	11,5	10,6
Barchov	6,8	4,2	6,8	11
Hlušice	7,5	8	13,5	12,9
Humburky	6	7,4	12,8	11,4
Chlumec n.C.	7,2	10,5	11,8	11,5
Chudeřice	1	12,6	16,5	16,5
Káranice	2	11,1	12,1	10,1
Klamoš	4,5	7,7	10,4	6,3
Kobylice	4,3	4,3	8,7	7
Kosice	11,4	11,4	17,1	15,8
Kosičky	6	4,9	10,4	14,3
Králíky	5,9	11,8	17,7	12,3
Lišice	10,1	19	22,8	12,7
Lovčice	7,5	12,8	12,5	11,9
Lužec nad C.	7,8	10,1	13,2	10
Měník	5,2	7,5	15,7	11
Mlékosrby	7,8	4,3	9,5	5,2
Myštěves	2,5	7,6	7,6	11,4
Nepolisy	8,3	12,1	14	12,1
Nové Město	7,1	8	11,2	10,7
Nový Bydžov	6,5	9,5	10,5	9,7
Ohništany	7	10,3	8,5	8,5
Olešnice	12,1	10,6	11,4	13,6
Petrovice	11,8	10,2	13,4	8,7
Písek	13	15,2	21,7	22,8
Prasek	4,2	8,3	12,1	11,4
Převýšov	8,1	106	13,7	11,2
Sekeřice	8,7	8,7	6,5	10,9
Skřivany	7,1	10,4	13,8	13,4
Sloupno	4	9,2	12,8	10
Smidary	7,9	10,9	11,2	8,6
Stará Voda	6,9	13,8	10,3	12,1
Šaplava	7,8	13,7	17,7	7,8
Starý Bydžov	4,7	15,5	14	5,2
Vinary	8,7	8,7	8,7	9,7
Zachrašťany	5,7	6,8	18,2	17
Zdechovice	3	4,5	6,1	10,6
Žlunice	7,6	9,7	6,2	9
Průměr	6,83	12,41	12,44	11,18
KHK	4,81	7,97	8,37	8,20

Odkaz: http://vdb.czso.cz/vdbvo/hledej.jsp?vo=null&q_text=m%C3%ADra+nezam%C4%Bstnanosti+podle+obc%C3%AD&q_rezim=3

Příloha č. 32 ZAMĚSTNANOST

	Neumístění uchazeči o zaměstnání (počet uchazečů k 31.12.)			
	2008	2009	2010	2011
Babice	6	15	12	11
Barchov	8	5	8	13
Hlušice	28	28	47	46
Humburky	9	11	19	17
Chlumecko n.C.	201	296	329	320
Chudeřice	1	13	17	17
Káranice	2	11	12	10
Klamoš	10	17	23	15
Kobylice	5	5	10	8
Kosice	18	19	27	25
Kosičky	13	9	19	26
Králíky	12	24	36	25
Lišice	9	15	19	11
Lovčice	25	41	40	38
Lužec nad C.	21	27	34	23
Měnik	14	30	43	32
Mlékosrby	10	5	11	6
Myštěves	2	6	6	9
Nepolisy	35	54	59	51
Nové Město	59	18	25	24
Nový Bydžov	241	340	376	347
Ohniš'tany	11	16	12	12
Olešnice	16	15	17	20
Petrovice	15	13	17	12
Písek	12	15	21	21
Prasek	12	22	33	30
Převýšov	13	19	23	20
Sekeřice	4	4	3	5
Skřivany	31	45	60	58
Sloupno	10	24	33	25
Smidary	55	74	76	58
Stará Voda	4	8	8	8
Šaplava	4	7	9	5
Starý Bydžov	10	31	27	10
Vinary	19	18	18	20
Zachrašťany	6	8	16	15
Zdechovice	2	3	4	7
Žlunice	12	14	10	13
Celkem	965	1325	1559	1413

Odkaz: <http://vdb.czso.cz/vdbvo/hledej.jsp?vo=null&q text=m%C3%ADra+nezam%C4%9Bstnanosti+podle+obc%C3%AD&q rezim=3>

Příloha č. 33 EKONOMICKY AKTIVNÍ OSOBY

	Ekonomicky aktivní osoby	
	2001	2011
Babice	104	97
Barchov	118	143
Hlušice	348	323
Humburky	149	171
Chlumeck n.C.	2707	2597
Chudeřice	103	123
Káranice	99	108
Klamoš	221	176
Kobylice	115	131
Kosice	158	182
Kosičky	182	163
Králíky	203	201
Lišice	79	80
Lovčice	320	314
Lužec nad C.	258	237
Měnik	268	289
Mlékosrby	116	98
Myštěves	79	88
Nepolisy	422	448
Nové Město	224	228
Nový Bydžov	3530	3271
Ohniš'tany	142	137
Olešnice	132	134
Petrovice	127	116
Písek	92	93
Prasek	264	303
Převýšov	161	147
Sekeřice	46	46
Skřivany	434	462
Sloupno	250	235
Smidary	672	626
Stará Voda	58	69
Šaplava	51	59
Starý Bydžov	193	172
Vinary	207	171
Zachrašťany	88	90
Zdechovice	66	95
Žlunice	145	109
Celkem	12931	12532

Odkaz: http://vdb.czso.cz/vdbvo/maklist.jsp?kapitola_id=88&http://www.scitani.cz/csu/2013edicniplan.nsf/p/12000-13

Příloha č. 34 POČET UCHAZEČŮ O PRACOVNÍ MÍSTO

	Počet uchazečů celkem		Počet uchazečů do 18 let		Počet uchazečů nad 50 let		Počet uchazečů absolventů		Počet uchazečů s evidencí nad*	
	2013	2014	2013	2014	2013	2014	2013	2014	2013	2014
Babice	11	10			2		2	0	2	4
Barchov	14	12			3		0	2	0	5
Hlušice	49	48			11		2	3	11	13
Humburky	20	18			8		1	2	1	3
Chlumec n.C.	347	310	3	1	95		13	10	85	150
Chudeřice	8	10			1		0	0	2	1
Káranice	5	9			2		1	0	1	2
Klamoš	24	17			6		1	0	5	10
Kobylice	10	9			3		1	0	1	5
Kosice	15	21			7		1	2	5	8
Kosičky	19	20			6		1	3	2	4
Králíky	25	17			10		1	2	4	5
Lišice	8	10			4		0	0	3	4
Lovčice	44	35			10		2	5	6	16
Lužec nad C.	28	31			12		5	1	4	7
Měník	32	24			11		2	4	11	10
Mlékosrby	9	10			2		0	1	1	4
Myštěves	12	8			3		1	0	4	4
Nepolisy	55	54			12		3	6	9	14
Nové Město	17	17			5		0	0	3	3
Nový Bydžov	455	411	7	9	110		28	24	82	168
Ohniš'tany	13	6			4		1	1	0	1
Olešnice	28	29	1	1	7		0	1	9	11
Petrovice	15	15			8		0	1	1	5
Písek	21	16			6		0	0	7	7
Prasek	27	31			6		0	3	2	6
Převýšov	31	35			8		0	2	3	12
Sekeřice	2	1			0		0	0	0	0
Skřivany	59	54	2	4	9		5	4	12	16
Sloupno	22	24			6		1	1	3	4
Smidary	94	85	2		34		3	4	16	39
Stará Voda	14	12			3		2	0	4	7
Šaplava	10	4			3		0	0	1	1
Starý Bydžov	12	14			4		0	5	1	3
Vinary	28	26			9		1	3	3	5
Zachrašťany	14	13			6		0	1	2	3
Zdechovice	13	11			3		0	3	2	2
Žlunice	9	9			5		0	0	3	1
Celkem	1619	1486	15	15	444		78	94	311	563

Zdroj: czso.cz

Příloha č. 35 PODÍL NEZAMĚSTNANÝCH

	2013	2014
Babice	7,8	6,3
Barchov	5,8	5,2
Hlušice	9,1	8,9
Humburky	7,9	6,8
Chlumec n.C.	9,4	8,5
Chudeřice	4,9	6,2
Káranice	3,2	5,6
Klamoš	8,7	5,7
Kobylice	5,6	5,1
Kosice	5,3	7,9
Kosičky	8,1	8,8
Králíky	8,7	5,8
Lišice	7,5	10,4
Lovčice	9,6	7,6
Lužec nad C.	7,7	9,3
Měník	7,8	5,9
Mlékosrby	5,7	6,7
Myštěves	9,2	6,7
Nepolisy	8,5	8,3
Nové Město	5,9	6
Nový Bydžov	9,4	8,7
Ohniš'tany	5,7	2,9
Olešnice	13	13,5
Petrovice	7,9	8
Písek	13,9	10,7
Prasek	6,3	7,3
Převýšov	13,6	15,4
Sekeřice	2,8	1,4
Skřivany	7,9	7,3
Sloupno	6,1	6,9
Smidary	8,7	8,1
Stará Voda	13,5	11,1
Šaplava	11,9	5,3
Starý Bydžov	4,6	5,5
Vinary	9,6	9,7
Zachrašťany	11,4	10,2
Zdechovice	5,6	8,9
Žlunice	10,7	5,5
Průměr	8,13	7,6
KHK	7,30	6,3
ČR	8,20	7,4

Odkaz: <http://vdb.czso.cz/>

Příloha č. 36 POČET REGISTROVANÝCH PODNIKATELSKÝCH SUBJEKTŮ DLE ČINNOSTI I. (2012)

	Zemědělství, lesnictví, rybářství	Průmysl	Stavebnictví	Velkoobchod, maloobchod	Doprava a skladování	Ubytování, stravování, pohostinství	Informační a komunikační činnosti
Babice	4	11	3	8	1	3	0
Barchov	3	9	13	9	0	3	1
Hlušice	9	28	47	26	5	12	0
Humburky	8	15	14	14	1	4	0
Chlumec n.C.	29	160	160	268	31	65	11
Chudeřice	2	3	9	13	0	5	0
Káranice	1	10	5	15	0	5	0
Klamoš	7	18	20	19	4	4	0
Kobylice	4	11	10	11	1	1	0
Kosice	6	9	23	20	1	4	0
Kosičky	5	12	27	14	1	3	0
Králíky	11	14	24	13	6	6	0
Lišice	2	10	4	3	2	2	0
Lovčice	12	16	27	20	9	8	0
Lužec nad C.	14	13	16	28	6	9	0
Měník	9	33	28	22	5	2	1
Mlékosrby	6	8	8	7	3	1	1
Myštěves	3	6	4	11	1	4	0
Nepolisy	16	41	41	33	7	9	1
Nové Město	5	16	18	18	5	2	0
Nový Bydžov	43	298	320	371	33	94	16
Ohništany	8	17	16	15	0	2	0
Olešnice	4	9	17	14	9	4	0
Petrovice	8	3	10	7	0	4	0
Písek	4	5	12	9	0	2	0
Prasek	3	24	37	19	4	6	2
Převýšov	4	11	17	9	1	5	1
Sekeřice	0	3	5	3	0	4	1
Skřivany	15	28	50	26	7	13	5
Sloupno	5	19	24	24	3	9	0
Smidary	25	54	89	64	6	17	2
Stará Voda	2	5	1	6	1	3	0
Šaplava	5	1	12	4	1	1	2
Starý Bydžov	9	11	18	11	1	8	0
Vinary	19	18	13	9	1	4	1
Zachrašťany	0	11	11	12	3	3	0
Zdechovice	2	8	7	2	2	2	0
Žlunice	10	13	10	9	4	1	1
Celkem	322	981	1170	1186	165	334	46
KHK	6318	18951	17487	30902	3953	8733	1849

Odkaz:

http://vdb.czso.cz/vdbvo/tabparam.jsp?voa=tabulka&cislotab=ORG0010PU_KR&&kapitola_id=22

Příloha č. 37 POČET REGISTROVANÝCH PODNIKATELSKÝCH SUBJEKTŮ DLE ČINNOSTI II. (2012)

	Peněžnictví a pojišťovnictví	Činnost v oblasti nemovitostí	Profesní, vědecké a technické činnosti	Administrativní a podpůrné činnosti	Veřejná správa a obrana	Vzdělávání
Babice	2	1	1	1	2	0
Barchov	3	0	15	1	2	2
Hlušice	3	1	7	1	2	2
Humburky	0	0	6	0	2	1
Chlumec n.C.	28	43	111	9	5	16
Chudeřice	1	1	1	0	2	1
Káranice	0	0	5	1	2	0
Klamoš	0	0	7	1	3	0
Kobylice	0	1	4	2	1	1
Kosice	3	0	6	1	2	2
Kosičky	2	3	3	0	2	1
Králíky	0	4	1	0	3	0
Lišice	0	0	3	0	2	0
Lovčice	1	0	8	0	2	3
Lužec nad C.	0	1	3	0	2	1
Měník	3	1	12	0	4	3
Mlékosrby	0	0	2	0	2	1
Myštěves	2	1	2	0	2	0
Nepolisy	2	0	18	1	5	2
Nové Město	2	3	5	1	2	1
Nový Bydžov	32	42	121	14	5	22
Ohnišťany	0	1	1	0	2	1
Olešnice	0	0	3	1	1	0
Petrovice	2	1	1	1	2	1
Písek	1	0	1	0	2	0
Prasek	0	1	17	3	2	1
Převýšov	1	0	2	0	2	1
Sekeřice	0	0	3	0	2	0
Skřivany	5	3	9	6	2	1
Sloupno	2	1	16	1	2	1
Smidary	4	5	8	0	5	2
Stará Voda	2	0	1	2	2	1
Šaplava	1	0	0	0	2	0
Starý Bydžov	1	2	5	0	2	1
Vinary	1	2	5	1	4	1
Zachrašťany	2	0	1	1	2	0
Zdechovice	2	0	2	0	2	0
Žlunice	1	2	3	0	2	1
Celkem	109	120	419	49	92	71
KHK	0	5049	3669	0	1136	1996

Odkaz: http://vdb.czso.cz/vdbvo/tabparam.jsp?voa=tabulka&cislotab=ORG0010PU_KR&&kapitola_id=22

Příloha č. 38 POČET REGISTROVANÝCH PODNIKATELSKÝCH SUBJEKTŮ DLE ČINNOSTI III. (2012)

	Zdravotní a sociální péče	Kulturní, zábavní a rekreační činnosti	Ostatní činnosti	Činnosti domácností jako zaměstnavatelů	Činnosti exteritoriálních organizací	Nezjištěno
Babice	0	1	2	0	0	1
Barchov	0	2	3	0	0	3
Hlušice	0	7	10	0	0	7
Humburky	1	3	9	0	0	2
Chlumec	16	25	107	0	0	21
Chudeřice	0	0	5	0	0	1
Káranice	0	0	1	0	0	0
Klamoš	0	1	2	0	0	0
Kobylice	0	1	6	0	0	2
Kosice	2	2	6	0	0	1
Kosičky	0	2	3	0	0	3
Králíky	0	0	12	0	0	1
Lišice	0	0	1	0	0	3
Lovčice	0	1	9	0	0	3
Lužec nad	0	1	7	0	0	8
Měník	0	4	8	0	0	10
Mlékosrby	0	0	3	0	0	2
Myštěves	0	3	9	0	0	3
Nepolisy	0	2	12	0	0	14
Nové Město	0	2	6	0	0	1
Nový Bydž.	29	31	176	0	0	77
Ohnišťtany	0	1	4	0	0	4
Olešnice	0	1	3	0	0	3
Petrovice	1	3	7	0	0	2
Písek	0	0	4	0	0	1
Prasek	0	1	8	0	0	7
Převýšov	0	2	6	0	0	0
Sekeřice	0	0	0	0	0	0
Skřivany	1	7	22	0	0	14
Sloupno	1	3	4	0	0	6
Smidary	4	4	24	0	0	20
Stará Voda	0	1	1	0	0	0
Šaplava	0	0	1	0	0	0
Starý Byd.	1	4	3	0	0	0
Vinary	0	0	2	0	0	4
Zachrašť.	0	0	4	0	0	0
Zdechovice	0	0	3	0	0	3
Žlunice	0	1	3	0	0	2
Celkem	56	116	496	0	0	229
KHK	2020	3225	5078	0	0	0

Odkaz:

http://vdb.czso.cz/vdbvo/tabparam.jsp?voa=tabulka&cislotab=ORG0010PU_KR&&kapitola_id=22

Příloha č. 39 POČET REGISTROVANÝCH PODNIKATELSKÝCH SUBJEKTŮ DLE PRÁVNÍ FORMY (2012)

	statní organizace	akciové společnosti	obchodní společnosti	družstevní organizace	finanční podniky	SHR	svobodná povolání	zemědělské podnikatelé	ostatní	živnostníci
Babice	0	1	1	0	0	0	2	1	3	33
Barchov	0	0	1	0	0	0	1	0	4	61
Hlušice	1	0	9	0	0	0	0	3	9	145
Humburky	1	1	3	0	0	0	0	5	5	65
Chlumecko	8	6	77	2	0	0	45	10	101	856
Chudeřice	1	0	2	0	0	0	0	0	7	34
Káranice	0	1	3	0	0	0	1	1	2	37
Klamoš	0	0	2	0	0	0	2	1	8	73
Kobylice	0	0	0	0	0	0	1	1	5	49
Kosice	1	2	5	0	0	0	5	2	6	67
Kosičky	1	0	4	0	0	0	4	0	8	64
Králíky	0	1	3	1	0	0	0	3	13	74
Lišice	0	0	6	0	0	0	1	2	4	19
Lovčice	1	1	5	1	0	0	0	3	7	101
Lužec	0	1	5	0	0	0	0	9	7	87
Měník	1	1	7	0	0	0	7	4	12	113
Mlékosrby	0	0	0	0	0	0	0	4	3	37
Myštěves	0	1	6	0	0	0	0	1	8	35
Nepolisy	2	0	4	0	0	0	5	9	13	171
Nové Město	1	2	3	0	0	0	3	2	8	68
Nový Bydžov	11	10	115	2	0	0	71	14	148	1353
Ohnišťany	1	0	0	0	0	0	2	0	7	62
Olešnice	0	0	1	0	0	0	1	1	4	62
Petrovice	1	0	0	0	0	0	2	0	17	33
Písek	0	1	1	1	0	0	1	1	4	32
Prasek	1	0	4	0	0	0	2	0	11	117
Převýšov	1	1	2	0	0	0	3	1	4	50
Sekeřice	0	0	0	0	0	0	1	0	2	18
Skřivany	2	0	6	0	0	0	4	8	16	178
Sloupno	1	0	7	0	0	0	4	2	12	95
Smidary	2	2	17	1	0	0	2	7	27	275
Stará Voda	0	0	1	0	0	0	1	1	3	22
Šaplava	0	0	0	0	0	0	0	3	2	25
Starý Bydžov	1	0	3	0	0	0	1	7	11	54
Vinary	0	1	3	1	0	0	0	12	6	62
Zachrašťany	0	0	5	0	0	0	0	0	0	40
Zdechovice	0	0	2	0	0	0	1	0	4	28
Žlunice	1	1	3	2	0	0	0	5	6	45
Celkem	40	34	316	11	0	0	173	123	517	4740
KHK	18	788	11352	549		2406		2526		100773

Odkaz: http://vdb.czso.cz/vdbvo/tabparam.jsp?voa=tabulka&cislotab=ORG0010PU_KR&&kapitola_id=22

Příloha č. 40 Identifikovatelné brownfields na území Společné CIDLINY

	Název obce	Původní využití	Rozloha (ha)	Typ BF podle členění dle původního využití
1	Babice	fara	0,2	ostatní BF
2	Chudeřice	politická škola	0,1	ostatní BF
3	Chlumeč nad Cidl., Lužec. Lišice, Nepolisy	vojenský areál	225	
4	Hlušice	výrobna granulí pro zemědělská zvířata	0,4	průmysl (potravinářský)
5	Humburky	bývalé sídlo firmy Agropodnik Humburky	4,5	Zemědělství
6	Mlékosrby	mlýn	0,3	průmysl (potravinářský)
7	Myštěves	škola	0,2	ostatní BF (občanská vybavenost)
8	Nepolisy	chov prasat	1,0	Zemědělství
9	Nový Bydžov	cihelna	6,6	Průmysl
10	Nový Bydžov	koželužna	3,9	Průmysl
11	Nový Bydžov	pila	2,4	Průmysl
12	Nový Bydžov	areál ZEM, a.s. - Zábědov	4,9	Zemědělství
13	Nový Bydžov	zemědělský areál - Vysočany	1,2	Zemědělství
14	Ohnišťany	zemědělský areál	7,2	Zemědělství
15	Petrovice	zemědělský areál	1,2	Zemědělství
16	Převýšov	zemědělský areál	2,0	Zemědělství
17	Skřivany	zemědělský areál - Stihnov	8,5	Zemědělství
18	Sloupno	zemědělský areál	2,5	Zemědělství
19	Šaplava	zemědělský areál	1,6	Zemědělství
20	Vinary	restaurace	0,3	ostatní BF (občanská vybavenost)
21	Zdechovice	zemědělský areál	1,7	Zemědělství

Odkaz: vlastní šetření

Příloha č. 41 OBNOVITELNÉ ZDROJE (počet k1.1.2013)

	Solární panely	Vodní elektrárny	Větrné elektrárny	
Babice	ano	0	0	
Barchov	ne	0	0	
Hlušice	ne	0	0	
Humburky	ano	0	0	
Chlumec n.C.	ano - podnikatelské objekty a RD	0	0	
Chudeřice	ne	0	0	
Káranice	ne	0	0	
Klamoš	ne	0	0	
Kobylice	ano - 40 ks soukr.	0	0	
Kosice	ano - podnikatelské objekty a RD	0	0	
Kosičky	ne	0	0	
Králíky	2x sol.park (4ha)	0	0	bioplyn. stanice 2x výkonu 1+1,5 MWgh
Lišice	ne	0	0	
Lovčice	ne	0	0	
Lužec nad C.	ne	0	0	
Měník	ne	0	0	
Mlékosrby	ne	0	0	
Myštěves	ano - 9.000 ks	0	0	
Nepolisy	ano - pouze soukr.	0	0	
Nové Město	ano - podnikatelské objekty a RD	0	0	
Nový Bydžov	ano - podnikatelské objekty a RD	ano U Mlýna	0	
Ohnišťany	ne	0	0	
Olešnice	ano - podnikatelské objekty a RD	0	0	
Petrovice	ano - 1 ks	0	0	
Písek	ne	0	0	
Prasek	ne	0	0	
Převýšov	RD	0	0	
Sekeřice	ne	0	0	
Skřivany	ne	1	0	
Sloupno	ne	0	0	
Smidary	ne	1	0	
Stará Voda	ne	0	0	
Šaplava	ne	0	0	
Starý Bydžov	RD	0	0	
Vinary	ne	0	0	
Zachrašťany	ano-12 ks soukr.	1	ano - 2ks soukr.	
Zdechovice	ne	0	0	
Žlunice	ne	0	0	
Celkem	0	4	2	0

Odkaz: vlastní šetření

PŘÍLOHA č. 42 INDEX EKOLOGICKÉ STABILITY

Název obce	KES	Název obce	KES
Babice	0,19	Nové Město	0,81
Barchov	0,51	Nový Bydžov	0,36
Hlušice	0,15	Ohnišťany	0,4
Humburky	0,28	Olešnice	0,3
Chlumeck nad Cidlinou	0,84	Petrovice	0,61
Chudeřice	0,06	Písek	0,12
Káranice	0,06	Prasek	0,31
Klamoš	1,07	Převýšov	1,1
Kobylice	1,75	Sekeřice	0,41
Kosice	0,14	Skřivany	0,86
Kosičky	0,41	Sloupno	0,48
Králíky	0,7	Smidary	0,84
Lišice	1,79	Stará Voda	0,06
Lovčice	0,16	Šaplava	0,34
Lužec nad Cidlinou	0,12	Starý Bydžov	0,06
Měník	0,45	Vinary	0,08
Mlékosrby	0,72	Zachrašťany	0,43
Myštěves	0,36	Zdechovice	1,3
Nepolisy	0,24	Žlunice	0,81

Odkaz: <http://www.ochranaprirody.cz/vyhledavani/?query=index+ekologick%C3%A9+stability+v+jednotlivcch+obc%C3%Adch>

Příloha č. 43 DRUHY POZEMKŮ V HA K 31.12.2011/2014

	Celková výměra	Orná půda	Zahrady	Ovocné sady	Trvalé trav. porosty	Zeměděl. půda	Lesní půda	Vodní plochy	Zastavěné plochy	Ostatní plochy
Babice	255	188	10	1	19	218	0	11	8	18
Barchov	592	358	9	0	18	386	162	10	8	26
Hlušice	1112	885	23	14	20	941	82	8	25	56
Humburky	259	181	6	0	45	232	0	6	7	13
Chlumec nad C.	2145	795	81	76	239	1190	479	104	85/88	286
Chudeřice	216	183	6	0	1	189	0	5	6	15
Káranice	300	254	6	0	5	265	3	2	8	23
Klamoš	1383/1384	513	14	8	31/27	565	601	62	13	142
Kobylice	617	193	10	0	30	233	331	22	6	25
Kosice	783	643	10	1	58	712	0	26	13/15	32
Kosičky	784	496	10	0	111	616	4	103	12	50
Králíky	969	507	11	0	185	702	190	14	16	47
Lišice	641	166	12	1	3	182	391	5	11	53
Lovčice	1025	791	19	4	20	833	96	6	19	71
Lužec nad C.	1170	962/933	20	0	32	1014	58	18	21	60
Měník	960	606	29	4	78	717	172	15	17	39
Mlékosrby	582	301/298	11	3	103	418	114	13	10	28
Myštěves	572	374	11	0	65/77	450	66	11	11	34
Nepolisy	1353	984/987	28	3	169/168	1184	51	12	33	73
Nové Město	794	374	9	1	229	612	98	19	11/13.	53
Nový Bydžov	3525/3528	2151/2146	95	15	383	2645	370	79	124	308
Ohnišťany	882	570	14	3	70	657	159	6	14	46
Olešnice	640	435	23	1	39	498	68	18	9	47
Petrovice	992	573	11	5	72	661	274	14	12	30
Písek	435	332/325	8	3	22	365	7	7	11	45
Prasek	626	431	26	6	20	484	91	3	18	30
Převýšov	439	166	9	4	8	187	208	2	9	33
Sekeřice	319	205	7	54	10	277	18	4	9	11
Skřivany	652	277	21	4	111	412	155	11	17	57
Sloupno	451	260	14	7	117	398	0	8	13	31
Smidary	2798	1343	54	4	428	1829	740	51	45	134
Stará Voda	342	287	6	0	5	298	0	10	7	27
Šaplava	201	136	6	0	14	156	29	1	5	9
Starý Bydžov	786	679	16	8	14	717	5	2	17	45
Vinary	1078/1079	925	32	5	22	985	8	7	24	53
Zachrašťany	440	279	9	1	43	333	74	4	9	20
Zdechovice	543	217	10	2	1	231	292	1	5	13
Žlunice	799	406	12	111	0	529	228	5	13	23
Celkem	32460/32465	14426/19415	708	349	2840/2847	23321	5624	705	701/708	2106
KHK	475861	191591	11590	4415	70566	278162	147635	7434	9240	33390

 Odkaz: <http://vdb.czso.cz/mos/okres.jsp?k=CZ0521>

Příloha č. 44 PODÍLY LESŮ

Název obce	Podíl lesů z celkové výměry (%)	Název obce	Podíl lesů z celkové výměry (%)
Babice	0	Nepolisy	3,8
Barchov	27,3	Nové Město	12,4
Hlušice	7,3	Nový Bydžov	10,5
Humburky	0	Ohništiny	18
Chlumec nad C.	22,3	Olešnice	10,6
Chudeřice	0	Petrovice	27,6
Káranice	0,9	Písek	1,6
Klamoš	43,4	Prasek	14,5
Kobylce	53,7	Převýšov	47,4
Kosice	0,1	Sekeřice	5,6
Kosičky	0,4	Skřivany	23,7
Králíky	19,6	Sloupno	0
Lišice	61	Smidary	26,4
Lovčice	9,4	Stará Voda	0
Lužec nad Cidlinou	4,9	Starý Bydžov	0,6
Měník	17,9	Šaplava	14,5
Mlékosrby	19,6	Vinary	0,7
Myštěves	11,6	Zachraštiny	16,8
Sekeřice	5,6	Zdechovice	53,9
		Žlunice	28,5

Zdroj: MOS

Příloha č. 45 STRATEGICKÉ DOKUMENTY k 1.1.2015

	POV	Strategie
Babice	ne	ne
Barchov	ne	ano
Hlušice	ne	ano,2012
Humburky	ano, 1995	ne
Chlumeck n.C.	ano	ano
Chudeřice	ano, 2002	ano,2012
Káranice	ne	ne
Klamoš	ano, 2000	ne
Kobylice	ne	ne
Kosice	ano	ne
Kosičky	ano, 2003	ne
Králíky	ne	ne
Lišice	ne	ne
Lovčice	ano, 2013	ano, 2013
Lužec nad C.	ne	ne
Měník	ano, 2010	Plán obnovy 11/2010
Mlékosrby	ne	ne
Myštěves	ne	ano
Nepolisy	ne	ano, 2013
Nové Město	ano	ne
Nový Bydžov	ano	ano
Ohnišťany	ano, 2008	ne
Olešnice	ne	ne
Petrovice	ne	ano, 2013
Písek	ano, 2000	ne
Prasek	ano, 2007	ne
Převýšov	ano	ne
Sekeřice	ano	ne
Skřivany	ano, 2007	ne
Sloupno	ne	ano, 2007
Smidary	ano, 2007	ano, 2011
Stará Voda	ano	ne
Šaplava	ano, 2010	ano, 2012
Starý Bydžov	ano	ne
Vinary	ano, 2012	ano, 2012
Zachrašťany	ne	ano, 2012
Zdechovice	ano, 2000	ne
Žlunice	ano	ano, 2011

Odkaz: vlastní šetření

Příloha č. 46 Přehled územních plánů obcí

obec	územní plán	změny	zastavitelné plochy (v ha)				
			A bydlení	B obchod, služ.	C rekr., sport	D výroba zem.,prům.	E jiné využ.
Babice	8.10.2002	č.1 - 25.7.2006	1,8	0	1,217	0	4,05
Barchov	10.10.2002	č.1 - 8.11.2007	1,407	0		0	1,051
		č.2 - 25.2.2014					
Hlušice	21.10.2002		11,6	0	4,23	3,41	
Humburky	19.12.2003		7,062	2,389	1,557	0,513	0,468
Chlumec n.C.	31.3.1999	č.1 - 11.12.2000	92,17	3,5	14,74	36,48	60,98
		č.2 - 23.6.2001					
		č.3 - 23.6.2004					
		č.5 - 25.8.2004					
		č.6 - 13.12.2006					
Chudeřice	17.8.2001	č.1 - 28.11.2003					
Káranice	28.11.2001	č.1 - 12.8.2009					
Klamoš	30.9.2002	č.1 - 15.5.2002	3,88	0	0,95	0	23,06
		č.2 - 8.6.2009					
		č.3 - 8.8.2011					
Kobylíce	26.2.2003		6,15	0	0	1,74	0
Kosice	29.6.1998	č.1 - 20.8.2002					
		č.2 - 28.11.2005					
Kosičky	8.6.2005		3,527	0	0	2,42	0
Králíky	23.11.2006	č.1 - 16.9.2008	13,82	0	0	0	1,82
Lišice	13.6.2006	x	0	0	0	0	0
Lovčice	2.8.2006	č.1 - 12.9.2007	3,97	0	0	2,4	0
		č.2 - 12.7.2011					
		č.3 - 12.7.2011					
Lužec nad. Cidl.	27.12.2006	č.1 - 17.3.2011					
		č.2 - 2.1.2012					
Měník	11.4.2002	č.1 - 13.1.2005	8,49	0	0,28	0	1,69
		č.2 - 14.12.2006					
		č.3 - 14.4.2011					
Mlékosrby	21.12.2006	č.1 - 5.5.2011	8,01	1,76	0,5	0	0,4
Myštěves	23.9.2008		5,39	0,3	3,16	5,27	5,26
		č.2 - 14.12.2006	11,69	1,06	0	0	29
Nepolisy	17.4.2000	č.3 - 25.9.2008					
Nové Město	20.2.2003		11,55	0	0	4,3	0
Nový Bydžov	24.10.1991	č.1 - 23.6.1994	38,98	0	3,98	24	62,77
		č.2 - 13.7.1995					
		č.3 - 29.3.2000					
		č.4 - 25.9.2002					
Ohništiny	12.1.2002		8,49	0	6,05	2,48	2,28
Olešnice	24.4.2002	č.1 - 13.12.2006					
Petrovice	13.5.2009		9,48	0	0,47	3,79	6,42
Písek	29.7.2002	č.1 - 19.4.2004					
		č.2 - 28.1.2008					

Prasek	17.10.2002	č.1 - 1.7.2010	8,51	0,37	0	1,79	1,18
Převýšov	22.12.2006		8,4	0	0,99	3,1	0
Sekeřice	x		0	0	0	0	0
Skřivany	2.9.2002		4,07	0,1	0	1,58	3,24
Sloupno	21.3.1994		8,46	0,3	0,48	0	14,2
Smidary	26.10.2000	č.2 - 28.8.2008	10,35	0,45	0,21	0	3,03
Starý Bydžov	17.5.2004	č.1 - 14.12.2006	11,82	0	0	0	11,09
Stará Voda	x		0	0	0	0	0
Šaplava	2.7.2009		2,42	0	0,37	0,36	0,27
Vinary	6.3.2009		14,83	0	0	0	0,48
Zachrašťany	14.12.2006		11,03	3,74	1,34	6,77	0
Zdechovice	6.2.2003		3,9	0	0	0	1,7
Žlunice	1.9.1994	č.1 - 2.11.2005					
Celkem			331,256	13,969	40,524	100,403	234,439
Zdroj: vlastní šetření							

Odkaz: vlastní šetření

Příloha č. 47 PODÍL INVESTIC OBCÍ NA PŘÍJMECH V LETECH 2010 - 2013 v tis. Kč

obec	příjmy 2010	příjmy 2011	příjmy 2012	příjmy 2013	investice 2010	investice 2011	investice 2012	
Babice	2 185	2 582	1 864	2 319	33	-	243	
Barchov	2 721	3 243	4 609	3 621	34	3 172	625	
Hlušice	42 926	14 929	9 204	11 947	16 089	2 000	1 192	
Humburky	3 293	3 610	3 519	4 080	407	596	-	
Chlumec n. C.	105 437	76 373	77 925	92 130	47 348	16 733	13 092	
Chudeřice	3 558	3 098	2 813	3 466	741	986	115	
Káranice	1 923	2 344	6 330	2 506	-	708	5 443	
Klamoš	5 016	5 557	5 021	6 034	371	1 788	306	
Kobylice	2 940	2 759	2 910	3 444	238	287	387	
Kosice	6 956	6 778	6 679	6 732	1 855	110	2 417	
Kosičky	32 664	3 750	4 041	4 357	62	42	-	
Králíky	5 207	6 639	5 298	6 912	1 088	398	1 913	
Lišice	2 156	2 105	2 190	2 580	-	110	-	
Lovčice	10 642	7 756	7 503	9 757	2 503	1 239	1 042	
Lužec n. C.	5 921	6 626	6 741	11 415	653	1 235	653	
Měník	11 530	7 264	8 674	7 563	4 820	4 459	256	
Mlékosrby	2 267	2 767	2 995	2 661	237	248	1 327	
Myštěves	2 000	2 170	2 025	2 397	265	105	664	
Nepolisy	11 961	11 461	11 539	13 665	1 500	4 781	383	
Nové Město	4 540	4 490	4 552	5 581	20	368	3 291	
Nový Bydžov	201 637	194 424	143 895	174 155	35 086	37 216	20 745	
Ohnišany	3 103	2 881	3 706	4 023	-	4	640	
Olešnice	3 209	2 949	2 994	3 473	403	-	631	
Petrovice	4 828	3 850	5 512	5 779	2 654	1 646	1 951	
Písek	2 758	2 644	2 470	2 735	236	49	139	
Prasek	6 993	10 531	7 257	8 773	1 286	3 342	690	
Převýšov	3 213	3 187	3 401	3 884	487	371	513	
Sekeřice	3 539	8 489	1 831	19 297	2 537	8 991	996	
Skřivany	13 522	13 230	13 419	5 487	540	1 759	2 110	
Sloupno	5 018	10 596	5 584	20 226	2 040	1 382	1 243	
Smidary	30 600	18 610	18 949	1 624	17 249	838	735	
Starý Bydžov	4 593	4 771	5 038	1 708	126	616	926	
Stará Voda	5 441	1 666	1 416	1 330	107	208	-	
Šaplava	1 766	1 030	1 495	5 936	1 333	337	1 323	
Vinary	7 506	12 088	5 646	7 906	398	7 231	5 852	
Zachrašťany	2 092	2 155	2 615	3 809	42	448	652	
Zdechovice	1 466	3 595	1 758	2 185	2 855	-	4 116	
Žlunice	12 867	5 720	5 633	9 519	10 851	3 434	746	
Celkem	579 994	478 717	409 051	485 016	156 494	107 237	77 357	-

Odkaz:

<http://www.rozpocetobce.cz/seznam-obci/>