

Integrovaná strategie komunitně vedeného místního rozvoje

Místní akční skupina Brána Brněnska, z.s.

Pro období 2014–2020

I. ANALYTICKÁ ČÁST



EVROPSKÁ UNIE
EVROPSKÝ FOND PRO REGIONÁLNÍ ROZVOJ
INVESTICE DO VAŠÍ BUDOUCNOSTI



MINISTERSTVO
PRO MÍSTNÍ
ROZVOJ ČR

Obsah

1. MAS Brána Brněnska, z. s.....	4
1.1. Územní a správní charakteristika MAS	4
2. Základní informace o MAS Brána Brněnska	8
2.1. Zakládající členové.....	8
2.2. Způsob přípravy strategie a zapojení veřejnosti	12
3. Analytická část	13
3.1. Základní charakteristiky území	13
3. 1. 1. Geografická charakteristika území	13
3. 1. 2. Územní struktura.....	13
1.1. Obyvatelstvo	16
3.2.1. Vývoj počtu obyvatel, velikost obcí.....	16
3.2.2 Věková struktura obyvatelstva	18
3.2.3. Vzdělanostní struktura obyvatelstva.....	20
3.2.4. Sociálně vyloučené lokality	22
3.3. Ekonomika a trh práce.....	23
3.3.1. Struktura hospodářství v území	23
3.3.2. Zaměstnanost.....	27
3.3.3. Mobilita obyvatel - vyjíždka za prací.....	31
3.3.4. Míra nezaměstnanosti	32
3.4. Doprava a dopravní obslužnost	36
3.4.1. Silniční doprava	36
3.4.2. Železniční doprava	37
3.4.3. Autobusová doprava	37
3.4.4. Pěší doprava, turisticky značené stezky	37
3.4.5. Doprava v klidu - parkování	37
3.4.6. Cyklistická doprava.....	38
3.5. Občanská vybavenost	40
3.5.1. Bydlení	40
3.5.2. Zdravotnictví	41
3.5.3. Sociální služby	41
3.5.4. Školství a vzdělávání.....	47
3.5.5. Kulturní vybavenost, památky	50
3.5.6. Sport.....	51
3.5.7. Spolky.....	52
3.6. Technická infrastruktura	53
3.6.1. Vodovody a kanalizace.....	53

3.6.2. Stavby a zařízení pro nakládání s odpady	53
3.6.3. Trafostanice a elektrické vedení	54
3.6.4. Plynovody.....	54
3.7. Cestovní ruch a rekreace	55
3.8. Bezpečnost	58
3.9. Životní prostředí	60
3.9.1. Přírodní podmínky.....	60
3.9.2. Geografická charakteristika území	60
3.9.3. Vegetace, lesnatost.....	63
3.9.4. Koeficient ekologické stability a územní systém ekologické stability (ÚSES).....	64
3.9.5. Ochrana přírody a krajiny.....	65
3.9.6. Odpadové hospodářství	66
3.9.7. Ochrana ovzduší.....	67
3.9.8. Hluk	68
3.9.9. Ochrana vod	68
3.9.10. Ochrana půdy.....	69
3.9.11. Zadržování vody v krajině.....	70
3.9.12. Zeleň v krajině a obcích	70
3.9.13. Poddolovaná území a sesuvy	71
3.10. Vyhodnocení rozvojového potenciálu území	71
3.10.1. Samospráva.....	71
3.10.2. Majetek obcí, finanční zdroje.....	71
3.10.3. Územně plánovací dokumentace.....	72
3.10.4. Rozvojová území, brownfields	72
3.10.5. Hlavní oblasti rozvoje	73
3.10.6. Bariéry rozvoje	74
3.10.7. Rozvojový potenciál	75
3.11. SWOT analýza	76
3.12. Analýza problémů a potřeb	79
3.13. Detailní SWOT analýza podle jednotlivých pilířů	80
4. Přílohy k analytické části.....	85
4.3. Seznam obrázků	85
4.4. Seznam tabulek	86
4.5. Seznam grafů.....	86
4.6. Seznam zkratk.....	87
4.7. Seznam vybraných pojmů	88

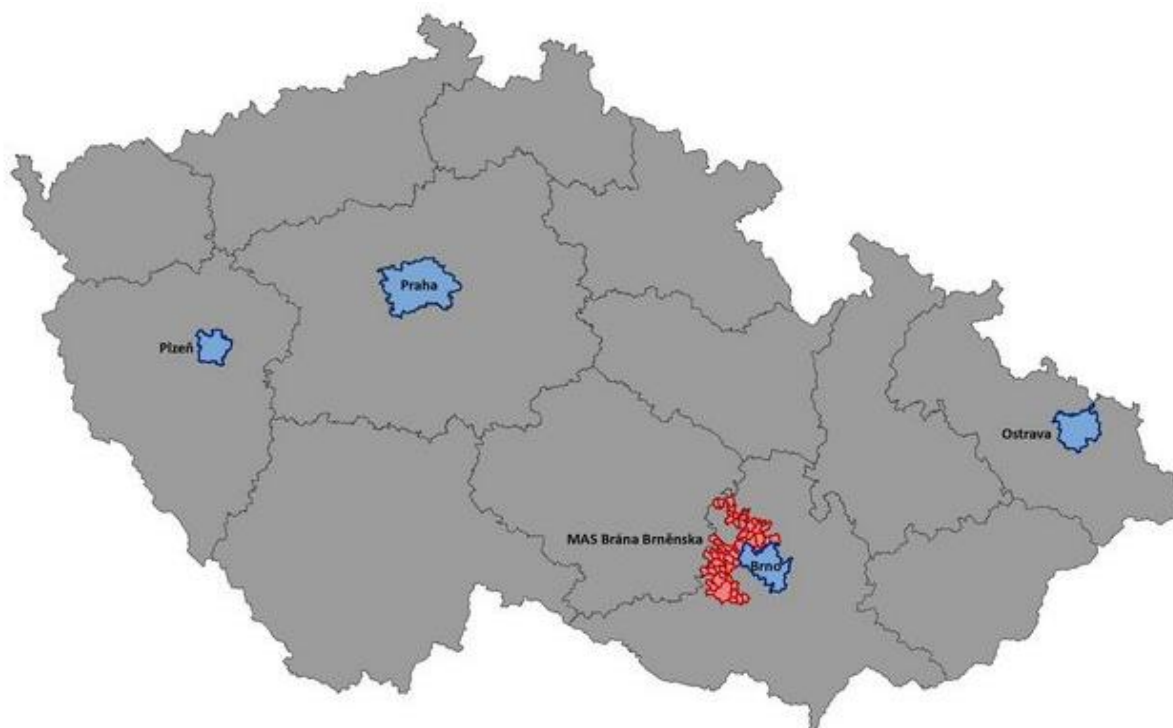
1. MAS BRÁNA BRNĚNSKA, Z. S.

1.1. ÚZEMNÍ A SPRÁVNÍ CHARAKTERISTIKA MAS

MAS Brána Brněnska, z.s. je tvořena 61 obcemi s cca 80 000 obyvateli a 48 členskými subjekty (tj. právníckými osobami, fyzickými osobami a veřejnými subjekty). Celková výměra území činí 497 km².

Území MAS Brána Brněnska, z.s. tvoří souvislý neuzavřený prstenec obcí navazujících na metropoli Jihomoravského kraje – město Brno, které obklopuje od severu (Vranov) až k jihozápadu (Dolní Kounice) včetně relativně vzdálenější severní části (Doubravník, Olší, Drahonín). Území této MAS se tedy nachází v brněnské rozvojové oblasti celorepublikového významu, částečně mimo hlavní dopravní osy, což některá území značně znevýhodňuje.

Obrázek 1: Poloha MAS Brána Brněnska, z.s. v rámci ČR



Zdroj: Vlastní návrh dle ArcData ČR (2012)

Po správní stránce je MAS Brána Brněnska, z.s. součástí

NUTSII (region) : Jihovýchod

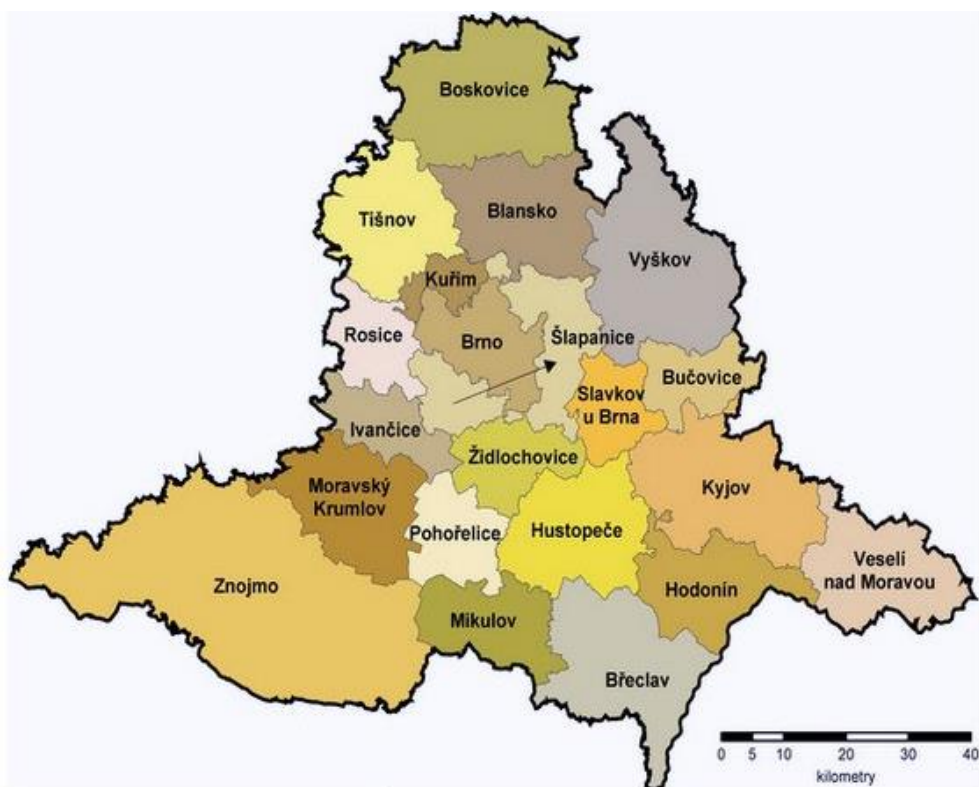
NUTSIII (kraj): Jihomoravský

NUTS IV (okres): Brno-venkov, Blansko

Správní obvod obcí s rozšířenou působností (dále ORP):

- ORP Kuřim – **celý správní obvod** - 100% obcí je zahrnut v MAS Brána Brněnska, z.s. - Mikroregion Kuřimka a část Mikroregionu Čebínka, část Mikroregionu Ponávka, dále obec Jinačovice - celkem 10 obcí.
- ORP Tišnov – **28 % obcí správního obvodu** je zahrnuto v MAS Brána Brněnska, z.s. – Mikroregion Porta a část Mikroregionu Čebínka, obce Doubravník, obec Drahonín a obec Olší - 17 obcí z celkových 59.
- ORP Rosice – **87 % obcí správního obvodu** je zahrnuto v MAS Brána Brněnska, z.s.- Mikroregion Kahan, Mikroregion Domašovsko, Svazek obcí Panství hradu Veveří – část dále obce Lesní Hluboké, Přibyslav a Zbraslav - **21 obcí** z celkových 24.
- ORP Ivančice – **59 % obcí správního obvodu** je zahrnuto v MAS Brána Brněnska, z.s. – Mikroregion Ivančicko - **10 obcí** z celkových 17
- ORP Blansko – jen **5 % obcí správního obvodu** je zahrnuto v MAS Brána Brněnska, z.s. - obce Lažany a Lipůvka **2 obce** z celkových 43.
- ORP Šlapanice - **nepatrná část správního obvodu** je zahrnuta v MAS Brána Brněnska, z.s. jde o obec Vranov náležející do Mikroregionu Ponávka - celkem 1 obec z celkových 30.

Obrázek 2. Rozložení správních obvodů ORP v Jihomoravském kraji



zdroj: http://www.czso.cz/xb/redakce.nsf/i/spravni_obvody

Tabulka 1. Obce a počet obyvatel MAS Brána Brněnska

Jméno obce	Počet obyvatel k 31. 12. 2014	Jméno obce	Počet obyvatel k 31. 12. 2014	Jméno obce	Počet obyvatel k 31. 12. 2014
Babice u Rosic	739	Kuřim	10 971	Přibyslavice	490
Borač	345	Lažany	429	Rosice	5 895
Čebín	1 747	Lelekovice	1 826	Rozdrojovice	954
Česká	996	Lesní Hluboké	221	Rudka	355
Dolní Kounice	2 395	Lipůvka	1 276	Říčany	2 012
Dolní Loučky	1 226	Litostrov	122	Říčky	335
Domašov	621	Lomnička	515	Sentice	596
Doubravník	820	Lukovany	599	Skalička	145
Drahonín	117	Malhostovice	967	Šerkovice	254
Drásov	1 609	Mělčany	492	Štěpánovice	486
Hlína	305	Moravské Bránice	1 002	Újezd u Rosic	273
Hradčany	625	Moravské Knínice	888	Veverská Bítýška	3 114
Hvozdec	299	Neslovice	899	Veverské Knínice	941
Chudčice	915	Nová Ves	778	Vranov	745
Ivančice	9 603	Nové Bránice	725	Všechovice	233
Javůrek	289	Olší	314	Vysoké Popovice	678
Jinačovice	670	Oslavany	4 624	Zakřany	720
Kaly	265	Ostrovačice	706	Zastávka	2 557
Ketkovice	603	Předklášteří	1 441	Zbraslav	1 279
Kratochvilka	468	Příbram na Moravě	612	Zbýšov	3 846
				Železné	445

V rámci národní sítě MAS územně navazuje na MAS Podbrněnsko, Krumlovsko – Jevišovicko, Oslavka, Most Vysočiny, Brána Vysočiny, Boskovicko Plus a Moravský kras, se kterými má často společné zájmy (doprava, pracovní příležitosti, sociální a zdravotní péče, nakládání s odpady a podobně).

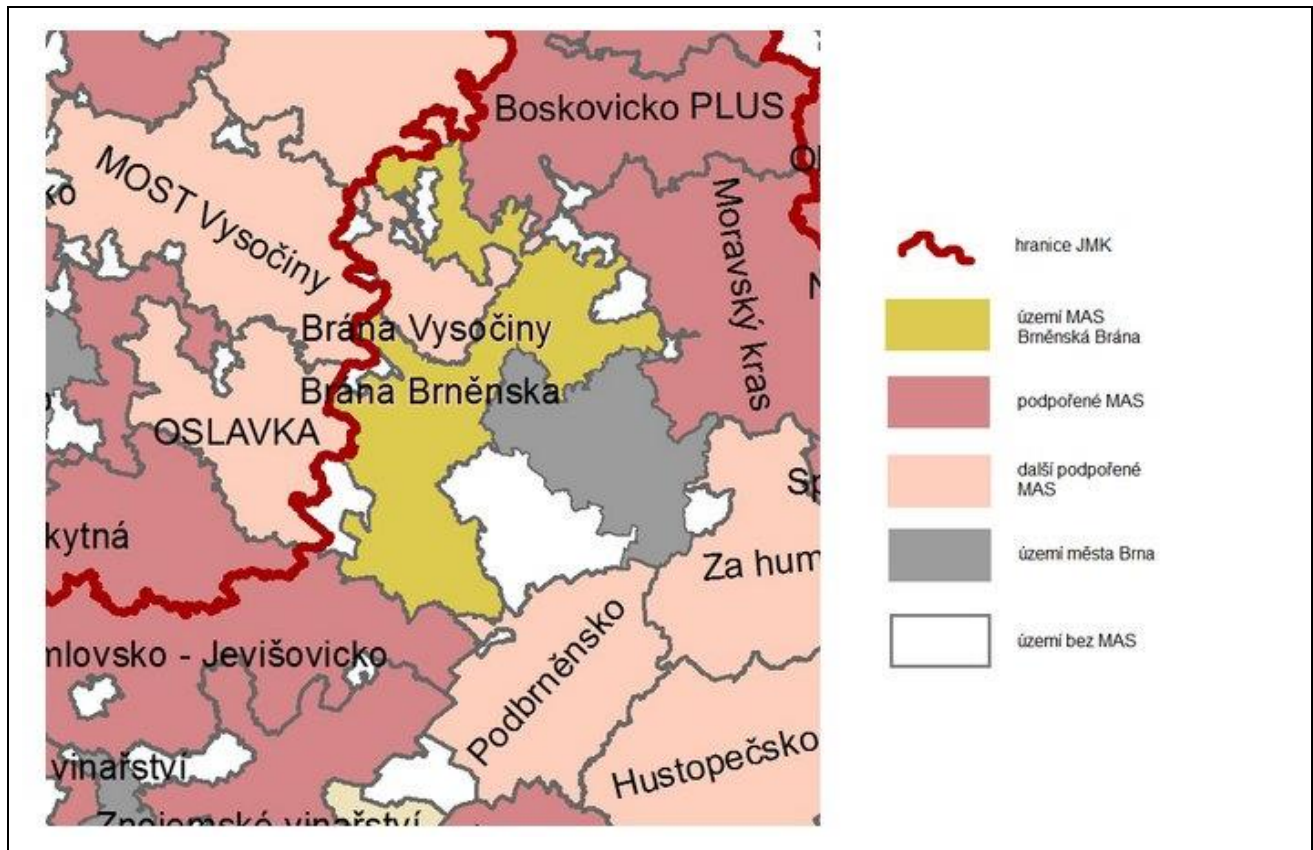
Území aktivit MAS Brána Brněnska se vytvářelo postupně na základě zájmu jednotlivých obcí a dobrovolných svazků obcí – mikroregionů, nacházejících se v severní a západní části suburbánního území metropolitního města Brna, případně v jeho bezprostředním zázemí.

Obce a mikroregiony spojuje několik společných charakteristik:

- blízkost krajského města
 - jako zdroje pracovních příležitostí
 - jako kulturního a společenského centra
 - jako centra občanské vybavenosti regionálního významu včetně řady středních a vysokých škol
- kvalitní krajina, tvořící rekreační zázemí velkoměsta, vhodná pro rozvoj turistického ruchu
- silné suburbanizační tendence a z nich plynoucí snaha obcí zachovat a rozvinout svou identitu
- tradiční spolupráce obcí v rámci bývalého okresu Brno venkov a přilehlých území
- tradiční spolupráce mikroregionů
- zkušenosti mikroregionů se společným postupem při rozvíjení aktivit v oblasti nakládání s odpady, turistického ruchu, regionálního školství, kultury a společenského života

Rozsah území aktivit MAS Brána Brněnska, z.s. je dáno mimo jiné i hranicemi již dříve vzniklých MAS, které je obklopují.

Obrázek 3. Poloha MAS Brána Brněnska, z.s. vůči sousedním MAS, mapa Národní sítě MAS



Zdroj: http://nsmas.cz/content/uploads/2014/03/mapa-mas-3-2014_min.jpg

2. ZÁKLADNÍ INFORMACE O MAS BRÁNA BRNĚNSKA

Adresa:	Jungmannova 968/75, 664 34 Kuřim
Datum založení:	7. 6. 2012
Datum registrace MAS:	18. 9. 2012 pod č. VS/1-1/63329/06-R
Datum registrace MAS u Krajského soudu:	5. 3. 2015 L 16845/RD8/KSBR
Právní forma:	zapsaný spolek
IČ:	227 123 72
Web:	www.branabrnenska.cz

V červnu 2012 byla v Kuřimi založena MAS s názvem Místní akční skupina Brána Brněnska, z.s. Jedná se o zapsaný spolek, který dle pravidel MAS sdružuje veřejný sektor (obce, mikroregiony, školy nebo příspěvkové organizace založené obcí), podnikatele, neziskové organizace a fyzické osoby. Členy MAS Brána Brněnska, z.s. jsou organizace, které jsou v regionu aktivní, a mají zájem na jeho rozvoji.

Základními cíli MAS je rozvoj regionu ve všech relevantních oblastech: směřování k soběstačnosti, respekt k historii a tradicím, využívání potenciálu území, zvyšování životní úrovně lidí a funkční i estetické zkvalitňování životního prostředí. Členové MAS Brána Brněnska, z.s. se podílí na vzniku, rozvoji a fungování této organizace.

2.1. ZAKLÁDAJÍCÍ ČLENOVÉ

Mikroregion Kuřimka, jehož členy jsou město Kuřim a obec Chudčice, obec Moravské Knínice a městys Veverská Bítýška,

Mikroregion Kahan – sdružující následující obce, městyse a města: Babice u Rosic, Kratochvilka, Lukovany, Ostrovačice, Příbram na Moravě, Rosice, Říčany, Tetčice (nejsou členem MAS Brána Brněnska, z.s.), Újezd u Rosic, Vysoké Popovice, Zakřany, Zastávka a Zbýšov,

Mikroregion Porta, který sdružuje následující obce: Borač, Dolní Loučky, Lomnička, Kaly, Předklášteří, Šerkovice, Štěpánovice a Železné,

Mikroregion Čebínka, který sdružuje následující obce: Čebín, Drásov, Hradčany, Malhostovice, Sentice, Skalička a Všechnovice,

Mikroregion Domašovsko – sdružující obce Domašov, Javůrek, Říčky, Litostrov, Rudka,

Svazek obcí Panství hradu Veveří - Hvozdec, Chudčice*, Javůrek* Rozdrojovice, Říčany*, Veverské Knínice,

(*obce jsou členy ve dvou mikroregionech: Javůrek, Chudčice, Říčany).

Ponávka-svazek obcí Česká, Lelekovice, Vranov – obce Česká, Lelekovice, Vranov,

Mikroregion Ivančicko sdružující následující obce a města – Čučice (nejsou členem MAS Brána Brněnska, z.s.), Dolní Kounice, Hlína, Ivančice, Ketkovice, Mělčany, Moravské Bránice, Neslovice, Nová Ves, Nové Bránice, Oslavany a dále .

Samostatné obce nesdružující se v mikroregionech: obec Drahonín, městys Doubravník, obec Jinačovice, obec Lažany, obec Lesní Hluboké, obec Lipůvka, obec Olší, obec Přibyslavice, obec Zbraslav.

Tyto samostatné obce mají těsnější vazby na některé mikroregiony, na které územně navazují: Lipůvka, Lažany a Jinačovice na Mikroregion Kuřimka, Doubravník, Olší a Drahonín na Mikroregion Porta, Lesní Hluboké, Přibyslavice, Zbraslav na Mikroregion Domašovsko.

Dalšími zakládajícími členy jsou aktivní neziskové organizace: Mighty Shake Zastávka o.s., Jezdecký klub Ranč Loučka, Orel jednota Čebín, Regionální úzkorozchodná železnice o.p.s., Sbor dobrovolných hasičů Domašov, Sdružení umění, zábavy a tance, SK Rozdrojovice, Svaz chovatelů ovcí a koz v ČR, Tělocvičná jednota SOKOL Kuřim, Tělocvičná jednota

SOKOL Předklášteří, Tělocvičná jednota Sokol Veverské Knínice a podnikatelé: Čech Bronislav, KAIV s.r.o., KTS EKOLOGIE s.r.o., Odehnal Luděk, Staněk Martin, Šimek Bohuslav. Postupně se přidávají další členové viz **tabulka aktuálních členů MAS Brána Brněnska, z.s. k 31. 5. 2014.**

Tabulka 2. MAS Brána Brněnska, z.s.

Svazky, obce, městyse	Podnikatelé	Neziskové organizace/fyzické osoby
Městys Doubravník, Doubravník 75, 592 61, IČ: 00294268	Bronislav Čech, Lažany 107, 679 22, IČ: 68668007	"Chudčická mladá chasa", Chudčice 16, 664 71, IČ: 22751866
Mikroregion Čebínka, Malhostovice 75, 666 03, IČ: 70499993	Bohuslav Šimek, Hochmanova 2183/3, Brno 628 00, IČ: 68764782	ASK Lipůvka, občanské sdružení, Lipůvka 390, 679 22, IČ: 26548241
Mikroregion Domašovsko, Brněnská 94, Domašov 664 83, IČ: 70806969	GenAgro Říčany, a.s., Zemědělská 458, Říčany 664 82, IČ: 64506843	Jezdecký klub Ranč Loučka, Na Nivě 1449, Předklášteří 666 02, IČ: 27001652
Mikroregion Ivančicko, Palackého náměstí 196/6, Ivančice 664 91, IČ: 71187081	Jan Plaček, Moravské Bránice 39, 664 64, IČ: 68684347	Mighty Shake Zastávka o.s., Hutní osada 23, Zastávka 664 81, IČ: 26677156
Mikroregion Kahan, Hutní osada 14, Zastávka 664 84, IČ: 71214038	KTS EKOLOGIE s.r.o., Hutní osada 14, Zastávka 664 81, IČ: 28310942	Orel jednota Čebín, Čebín 124, 664 23, IČ: 75013584
Mikroregion Kuřimka, Jungmannova 968/75, Kuřim 664 34, IČ: 71248749	Luděk Odehnal, Malhostovice 24, 666 03, IČ: 74356666	Regionální úzkorozchodná železnice o.p.s., Masarykova 248, Zbýšov 664 11, IČ: 29222702
Mikroregion Porta, Nám.5. Května, Předklášteří 662 02, IČ: 71189050	Martin Čech, Nová Ves 97, 664 91, IČ: 604 01 711	Sbor dobrovolných hasičů Domašov, Úvoz 76, Domašov 664 83, IČ: 65264762
Obec Drahonín, Drahonín 10, 592 61, IČ: 00375331	Martin Staněk, Rudka 109, 664 83, IČ: 75519101	Sdružení umění, zábavy a tance, Sady Komenského 330, Veverská Bítýška 664 71, IČ: 49460609
Obec Jinačovice, Jinačovice 83, 664 34, IČ: 00281883	Městský zámecký pivovar Oslavany s.r.o., Zámecká 1/16, Oslavany 664 12, IČ: 29376998	SK Drásov, Drásov 61, 664 24, IČ: 22905405
Obec Lažany, Lažany 129, 679 22, IČ: 00637742	Miroslav Kubizňák, Malhostovice 89, 666 03, IČ: 76160122	SK Rozdojovice, Rozdojovice 78, 664 34, IČ: 26620391
Obec Lesní Hluboké, Lesní Hluboké 46, 664 83, IČ: 00637190	POOSLAVÍ Nová Ves, družstvo, Nová Ves 251, 664 91, IČ: 25560310	Svaz chovatelů ovcí a koz v ČR, Ptašínského 308/5, Brno 612 00, IČ: 63109859
Obec Lipůvka, Lipůvka 146, 679 22, IČ: 00280569		Tělocvičná jednota SOKOL Kuřim, Tyršova 480/54, Kuřim 664 34, IČ: 44947763
Obec Olší, Olší 28, 592 61, IČ: 00294977		Tělocvičná jednota SOKOL Předklášteří, Šikulova 1427, Předklášteří 666 02, IČ: 49461320
Přibyslavice, Sokolská 44, Přibyslavice 664 83, IČ: 00637548		Tělocvičná jednota Sokol Veverské Knínice, Veverské Knínice 225, 664 81, IČ: 49461125
Obec Zbraslav, Komenského 105, Zbraslav 664 84, IČ: 00282910		Trnůvka, o.p.s., Jinačovice 83, 664 34, IČ: 29367778
Ponávka-svazek obcí Česká, Lelekovice,		

Vranov, Vranov 24, 664 32, IČ: 70417822		
Svazek obcí Panství hradu Veveří, Hvozdec 16, 664 71, IČ: 71217371		

2.2. ZPŮSOB PŘÍPRAVY STRATEGIE A ZAPOJENÍ VEŘEJNOSTI

Místní akční skupina (dále MAS) je na politickém rozhodování nezávislým společenstvím občanů, neziskových organizací, soukromé podnikatelské sféry a veřejné správy (obcí, svazků obcí a institucí veřejného moci), které spolupracuje na rozvoji venkova, zemědělství a získávání finanční podpory z EU a z národních programů, pro svůj region, metodou LEADER. Základním cílem MAS je zlepšování kvality života a životního prostředí ve venkovských oblastech. Jedním z nástrojů je také aktivní získávání a rozdělování dotačních prostředků.

Příprava strategie MAS vychází z **podrobné expertní analýzy území** a ve svých zásadách se opírá o názory občanů, neziskových organizací, podnikatelů, a všech aktivních subjektů v území MAS i v jednotlivých obcích (mikroregionech). Při vlastní tvorbě strategie se propojují stanoviska komunitní i expertní. Lidem byly vysvětlovány možnosti působnosti obcí v různých oblastech veřejného života, finanční podmínky a možnosti i technické podmínky, možnosti využití zdrojů, efektivita opatření.

Expertní analýza čerpala z již **dříve zpracovaných rozvojových strategií jednotlivých mikroregionů**, Územně analytických podkladů správních obvodů (dále SO) jednotlivých ORP, šetření ČSÚ, údajů na portálech státní správy, terénního šetření, pohovorů se zastupiteli obcí a občany, facilitovaných setkání s aktivními subjekty v území, dotazníkovými šetřeními, telefonními pohovory s podnikateli a neziskovými skupinami, zveřejňováním dotazníků na webu a vytvořením možnosti vyplňování dotazníků elektronicky.

Bylo realizováno rozeslání dotazníků pro obce, občany, nezisková sdružení a podnikatele, byly vedeny osobní konzultace se všemi starosty obcí z území MAS Brána Brněnska, z.s. a posléze realizována setkání s občany, neziskovými organizacemi a podnikateli, na kterých byly řešeny možné postupy strategie místně vedeného komunitního rozvoje (SCLLD) v rámci území MAS Brána Brněnska, z.s.

Diskuse, odborně řízená facilitátorem, byla vedena ve smyslu práce s tematickou skupinou dotčených aktérů formou kulatého stolu a pracovních skupin s cílem vytvoření základní vize komunity a stanovení jejích priorit, způsobů akčního plánování a vytvoření možností připomínkování tak, aby bylo dosaženo kvantifikovaných a měřitelných indikátorů potřeb regionu s návazností na jiné strategické dokumenty, zejména strategické dokumenty vyšších územních celků.

Vlastní náplň facilitovaného setkání byla rozdělena do několika hodnotících a tvůrčích bloků:

- **Představení MAS a vysvětlení, jak bude v novém plánovacím období v regionu působit**
- **Co se v obci daří, na co jsou občané pyšní, co se jim líbí**
- **Co se nedaří, co se občanům nelíbí, co považují za bariéry rozvoje (viz příloha č.1-Bariéry rozvoje)**
- **Co bychom chtěli - náměty k řešení**

U námětů k řešení bylo použito bodové hodnocení významnosti z pohledu občanů.

Diskuse jasně ukázala některé nedostatky v komunikaci mezi vedením obcí a občany a potřebě odborného vyhodnocení některých problémů (využitelnost a fungování IDS, spolupráce obcí s orgány životního prostředí). Na druhé straně přinesla podstatné podněty a náměty pro činnost MAS Brána Brněnska, z.s. a jednotlivých mikroregionů i obcí. Některé aktuální problémy byly společně řešeny s představiteli obce v rámci veřejného projednávání viz příloha č. 42 Zápisy z facilitace a fotodokumentace ze setkání viz. <http://branabrnenska.cz/setkani-s-obcany-fotogalerie/>.

Seznam zvolených zájmových skupin MAS Brána Brněnska, z.s.:

- 1) rozvoj, obcí, regionů
- 2) podnikání, cestovní ruch a vzdělávání
- 3) sport, kultura a volnočasové aktivity
- 4) zemědělství, lesnictví a životní prostředí

3. ANALYTICKÁ ČÁST

Jedná se o socioekonomickou analýzu, jejímž cílem je zhodnocení aktuálního stavu v jednotlivých oblastech významných pro další rozvoj území. Analytická část je zakončena SWOT analýzou, která shrnuje jednotlivé silné a slabé stránky, definuje příležitosti a hrozby.

Na výsledky SWOT analýzy naváže návrhová část. Zaměří se na odstranění slabých stránek a využití potenciálu, který přináší silné stránky.

3.1. ZÁKLADNÍ CHARAKTERISTIKY ÚZEMÍ

3.1.1. GEOGRAFICKÁ CHARAKTERISTIKA ÚZEMÍ

Území MAS Brána Brněnska, z.s. nachází v oblasti Česko - moravská vrchovina a Brněnská vrchovina, v povodí Moravy, s významnými toky Jihlava, Svratka, Oslava a Rokytná. Geologicky je území velmi zajímavé a pestré, těžba a zpracování nerostných surovin (zejména uhlí) zanechaly v území řadu mnohdy výjimečných technických památek.

Klima je v území značně odlišné – teploty se zvyšují od severu k jihu od oblasti chladné (Doubravník, Borač) a k velmi teplé suché (Ivančice až Mělnice) Na klimatických podmínkách území je závislá diverzifikace hospodářských činností v oblasti zemědělství. Obce v nejteplejší oblasti území spadají do vinařské oblasti, v obcích v chladné klimatické oblasti jsou vhodné podmínky pro bramborářství, pěstování ovocných stromů a pastevní chov dobytka.

3.1.2. ÚZEMNÍ STRUKTURA

Území MAS Brána Brněnska, z. s. lze v zásadě členit ve smyslu Studie regionální politiky ČR na léta 2014–2020 do následujících kategorií:

I. Příměstská venkovská oblast - oblast v suburbanizačním prstenci města Brna.

Je charakteristická nárůstem populace, domů a bytů, což ovlivňuje investiční priority obcí. Obyvatelstvo těchto obcí pracuje především ve výrobě a službách v rámci dojížděky do Brna, většina nezastavěných ploch je využívána pro zemědělskou výrobu a plnění funkce lesa. Zvyšuje se podíl středoškolsky a vysokoškolsky vzdělaných lidí, obyvatelé realizují své potřeby a volnočasové aktivity často na území metropolitního města Brna (školy, zdravotní péče, kultura, sport, společenské akce, nákupy), na periferii města bydlí z důvodů kvalitnějšího životního prostředí. Díky specifickým geografickým poměrům severní a západní části okolí města Brna, má řada obcí zároveň i významný rekreační potenciál pro obyvatele metropolitního města.

Za obce zasažené rezidenční suburbanizací jsou považovány takové, které mají vysokou intenzitu bytové výstavby a zároveň vysokou intenzitu přistěhování z jádrového města. Obě podmínky jsou pro zachycení podstaty procesu suburbanizace významné a nestačí naplnit pouze jednu z nich. Z tohoto pohledu bylo jako suburbanizační vymezeno následujících 19 obcí na území MAS:

Název obce	Název obce	Název obce
Česká	Malhostovice	Rozdrojovice
Drásov	Moravské Bránice	Veverská Bítýška
Jinačovice	Moravské Knínice	Vranov
Kuřim	Ostrovačice	Všechnovice
Lelekovice	Říčany	Zastávka
Lipůvka	Říčky	

Neslovice	Rosice	
-----------	--------	--

Zdroj: Atlas obyvatelstva, Zóny rezidenční urbanizace 2010 - <http://www.atlasobyvatelstva.cz/cs/suburbanizace>

Urbanizační tlaky Brna kladou značné nároky na řešení nového uspořádání území, na dopravní obslužnost a kvalitu komunikací, na občanskou vybavenost, na ochranu přírodního prostředí, na zachování identity obcí a konsolidaci života komunity i vlastního obytného prostředí obcí.

Brněnská aglomerace

Na základě požadavku Jihomoravského kraje byla zpracována v roce 2008 **Územní studie aglomeračních vazeb města Brna a jeho okolí**, která na základě analýzy vztahů a vazeb suburbánního území města Brna vymezila prostor Brněnské aglomerace.

Brněnská aglomerace je chápána jako území obcí, které bez ohledu na administrativní hranice tvoří s Brnem jeden funkční celek. V tomto území převládají intenzivní vztahy mezi Brnem a sídelní strukturou jeho okolí. Jde o vztahy vzájemné potřebnosti z hlediska sídelní dělby práce, kdy dominantní roli tvoří dostředné vazby k Brnu nad vazbami odstředivými k ostatním sídlům v okolí. Vymezení Brněnské aglomerace bylo provedeno na základě dvou základních kritérií:

- denní pracovní dojížděky do města Brna z obcí v jeho okolí,
- dostupnosti města Brna z obcí v jeho okolí prostředky hromadné a individuální dopravy.

Intenzita aglomeračních vazeb byla sledována jako poměr denní pracovní vyjížděky z obce do Brna k celkovému počtu ekonomicky aktivního obyvatelstva obce. Do území

Do prostoru Brněnské aglomerace byly zařazeny obce, které splňují zároveň kritéria:

- poměr denní pracovní dojížděky z obce do Brna k celkovému počtu ekonomicky aktivního obyvatelstva obce (EAO) je větší než 25 % (použito dat ze SLDB 2001)
- dostupnost centra města Brna z obcí v jeho okolí prostředky hromadné a individuální dopravy zároveň je v časovém limitu do 40 minut.

Současně byl respektován požadavek územní celistvosti oblasti aglomerace.

Do Brněnské aglomerace bylo zařazeno 21 následujících obcí z území MAS Brána Brněnska:

Název obce	Název obce	Název obce
Babice u Rosic	Lažany	Ostrovačice
Čebín	Lelekovice	Rosice
Česká	Lipůvka	Rozdrojovice
Hlína	Mělčany	Říčany
Hradčany	Moravské Bránice	Říčky
Jinačovice	Moravské Knínice	Vranov
Kuřim	Neslovice	Zastávka

II. Průměrně rozvinutá venkovská oblast ve větší vzdálenosti od Brna, s dobrým dopravním napojením, kvalitní technickou infrastrukturou a výrazným rekreačním potenciálem. Tyto oblasti procházejí procesem hospodářské diverzifikace. Je potřeba zachovat jejich zemědělský a lesní potenciál, zvýšit tempo hospodářské diverzifikace. I zde se pociťuje potřeba zachování, případně obnova identity jednotlivých obcí a konsolidace života komunity v kultivovaném obytném prostředí sídla.

Název obce	Název obce	Název obce
Dolní Kounice	Malhostovice	Újezd u Rosic
Drásov	Nové Bránice	Vev. Bítýška
Hvozdec	Oslavany	Vev. Knínice
Chudčice	Předklášteří	Všechovice
Ivančice	Příbram na Mor.	Vys. Popovice
Javůrek	Přibyslavice	Zakřany
Kratochvilka	Rudka	Zbraslav
Lesní Hluboké	Sentice	Zbýšov
Litostrov	Skalička	Železné
Lomnička		
Lukovany		

III. Periferní venkovská oblast – v území MAS Brána Brněnska, z.s. ne příliš výrazné, řidčeji obydlené území, s menší velikostí sídel, vzdálenější od metropole a hlavních dopravních sítí. Spadají sem některé obce z ORP Ivančice a ORP Tišnov.

Název obce ORP Tišnov	Název obce ORP Tišnov	Název obce ORP Ivančice
Borač	Lomnička	Ketkovice
Doubravník	Olší	Nová Ves
Drahonín	Šerkovice	
Dolní Loučky	Štěpánovice	
Kaly		

V materiálu **“Integrovaný plán rozvoje znevýhodněných území JMK”** je SO ORP Ivančice zařazen do znevýhodněných oblastí. Největší problémy způsobuje v periferních oblastech nedostatečné dopravní napojení na velká regionální centra, což vyvolává potíže při dojíždě za prací. Relativně větší odlehlost se podílí na udržování vyšší než průměrné nezaměstnanosti, nižší úrovni příjmů obyvatel, nedostatku základních služeb a útlumu ekonomických aktivit v území. Tyto části MAS Brána Brněnska, z.s. trpí i nezájmem investorů, kteří do nich neumísťují nové kapacity výroby. Nedostatek pracovních příležitostí není dostatečně kompenzován příjmy z cestovního ruchu a zemědělství.

1.1. OBYVATELSTVO

3.2.1. VÝVOJ POČTU OBYVATEL, VELIKOST OBCÍ

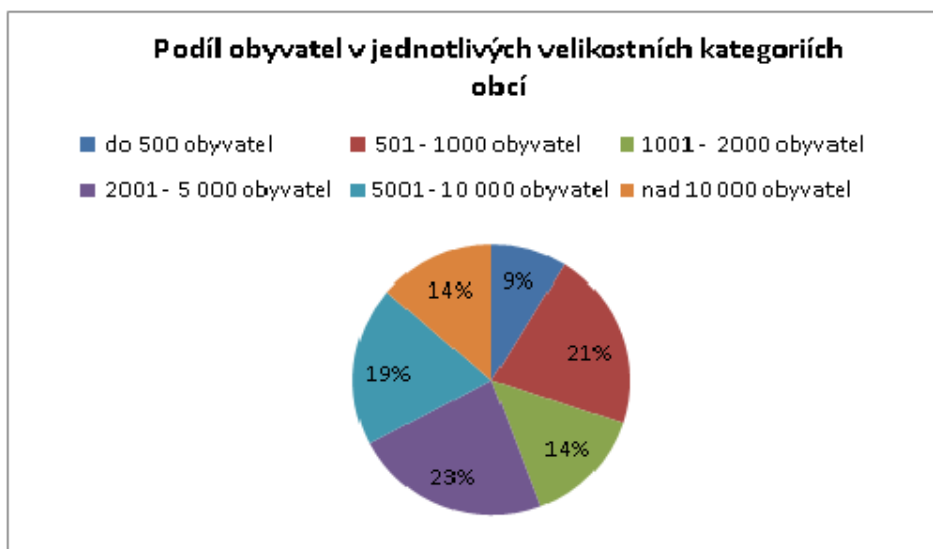
Na území MAS Brána Brněnska, z.s. o rozloze 497 km² žije (k 31. 12. 2014) v 61 obcích celkem 80 417 obyvatel. Z celkového počtu 61 obcí na území MAS Brána Brněnska z.s. má ca jedna třetina obcí (21) méně jak 500 obyvatel a více jak jedna třetina 500–1000 obyvatel (tabulka 3).

Tabulka 3. Velikostní struktura obcí v území MAS Brána Brněnska z.s.

Velikostní kategorie obce	Počet obcí	Celkový počet obyvatel	Podíl obyvatel ve velikostních kategoriích v %
do 500 obyvatel	21	7 037	8,8
501 - 1000 obyvatel	23	17 312	21,5
1001 - 2000 obyvatel	8	11 406	14,2
2001 - 5 000 obyvatel	6	18 548	23,1
5001 - 10 000 obyvatel	2	15 498	19,3
nad 10 000 obyvatel	1	10 971	13,6

Zdroj: https://www.czso.cz/csu/xb/vekove_slozeni_obyvatelestva_k_31.12.2014

Graf 1. Podíl obyvatel v jednotlivých velikostních kategoriích obcí



Zdroj: https://www.czso.cz/csu/xb/vekove_slozeni_obyvatelestva_k_31.12.2014

Hustota zalidnění území činí 162 obyvatel/ km² - ve srovnání s celorepublikovým průměrem (133 obyvatel na km²) je nadprůměrná, odpovídá však průměru Jihomoravského kraje – 162 obyvatel na km², a je nad průměrem hustoty obyvatel okresu Brno – venkov, která činí 136 obyvatel na km². Hodnoty ukazatele dle jednotlivých obcí uvádí Příloha č. 2 Vývoj počtu obyvatel.

Vývoj počtu obyvatel v jednotlivých obcích na území MAS Brána Brněnska, z.s. je značně nerovnoměrný v místě i v čase, a liší se dle jednotlivých obcí. Z vyhodnocení statistických dat lze konstatovat, že převážnou měrou po stagnaci či poklesu počtu obyvatel až do roku 2001 nastává obrat a ve většině obcí MAS Brána Brněnska, z.s. dochází k jeho

postupnému nárůstu¹. Celkový vývoj počtu obyvatel na území MAS Brána Brněnska za období 2010–2014 uvádí tabulka č. 3 a podrobně pro jednotlivé obce **příloha č.2 Vývoj počtu obyvatel**.

Tabulka 4. Vývoj počtu obyvatel na území MAS Brána Brněnska, 2010–2014

Rok/ Období	Celkový přírůstek/ úbytek	Přirozený přírůstek/ úbytek	Živě narození	Zemřelí	Přírůstek/ úbytek stěhováním (saldo migrace)	Přistěhovalí	Vystěhovalí
2010	654	177	930	753	477	2385	1908
2011	706	78	820	742	628	2307	1679
2012	554	84	867	783	470	2302	1832
2013	506	44	823	779	462	2365	1903
2014	513	113	871	758	400	2282	1882
2010- 2014	2933	496	4311	3815	2437	11641	9204

Zdroj: Veřejná databáze ČSÚ, Vygenerováno 13.11. 2015

Migrace v území a přírůstek obyvatel migrací nutně neznamená zásadní zlepšení demografické situace, tedy omlazení populace. Do obcí se vedle mladých rodin stěhují i lidé v post produktivním věku (odchod z města za kvalitami venkova, využití původně rekreačních chalup, návrat ke kořenům). Značnou motivací pro výběr lokality pro zájemce o „bydlení v penzi“ je kvalita životního prostředí, a dostupnost zdravotní péče.

Údaje z celkového přehledu za území MAS Brána Brněnska, z.s. jasně ukazují, že i když v území dochází k celkovému přírůstku trvale bydlících obyvatel, je tento přírůstek pouze ze **17 % tvořen přirozeným přírůstkem² a z 83 % stěhováním jak ukazují, tabulka č. 5. Obce s největším podílem přírůstku obyvatel v letech 2010-2014, tabulka č.6 Obce s největším absolutním nárůstem obyvatel v letech 2010-2014, podrobně příloha č.35 Celková tabulka migrace, a příloha č. 36 Obce, obyvatelé, věk.**

Tabulka 5. Obce s největším podílem přírůstku obyvatel v letech 2010-2014

Obec	počet obyvatel 2010	počet obyvatel 2014	přírůstek/úbytek	procento nárůstu
Česká	791	996	205	26%
Drásov	1321	1 609	288	22%
Hvozdec	252	299	47	19%
Skalička	123	145	22	18%
Lažany	371	429	58	16%
Rozdrojovice	832	954	122	15%
Babice u Rosic	647	739	92	14%
Hradčany	553	625	72	13%
Železné	395	445	50	13%
Lesní Hluboké	197	221	24	12%
Jinačovice	601	670	69	11%
Malhostovice	869	967	98	11%

¹ V posledních pěti letech klesá počet obyvatel v obcích Dolní Kounice, Hlína, Ketkovice (setrvalý dlouhodobý pokles počtu obyvatel), Litostrov, Neslovice, Oslavany, Předklášteří, Zakřany, Zbýšov.

² Přirozený úbytek obyvatel (narození – zemřelí) je v obci Dolní Kounice, Ivančice, Ketkovice, Kratochvílka, Lukovany, Oslavany, Předklášteří, Zastávka. Záporné saldo migrace můžeme sledovat v obci Dolní Kounice, Hlína (odstěhování zahraničních dělníků, pouze formálně přihlášených na ubytovně), Neslovice, Nové Bránice, Zbýšov.

Tabulka 6. Obce s největším absolutním nárůstem obyvatel v letech 2010-2014

Obec	Přírůstek
Rosice	385
Kuřim	306
Drásov	288
Česká	205
Říčany	149
Rozdrojovice	122
Lelekovice	105
Veverská Bítýška	99

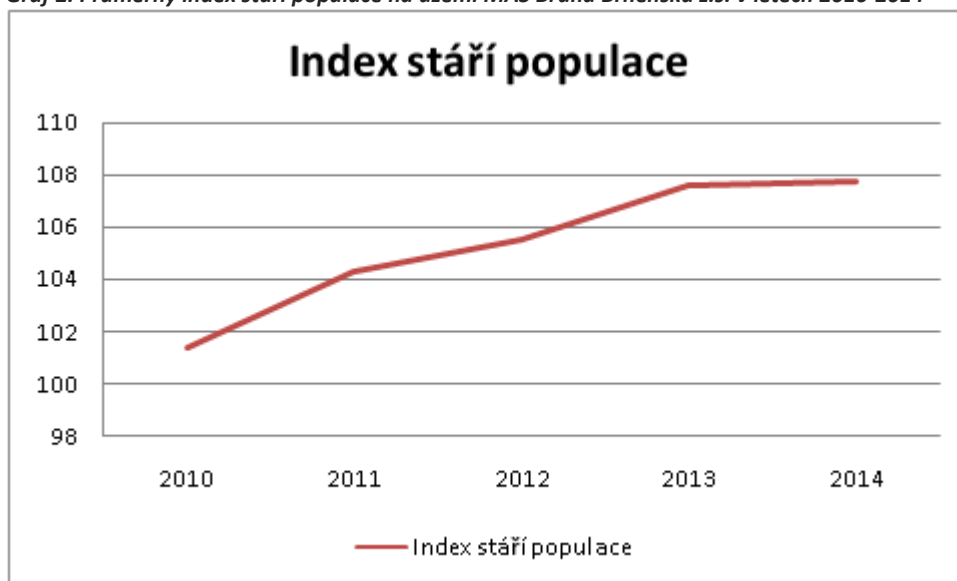
Zdroj: Veřejná databáze ČSÚ staženo listopad 2015, vlastní výpočty

Necelých 30 % obyvatel území MAS Brána Brněnska, z. s. žije v obcích o velikosti do 1 000 obyvatel. Vývoj počtu obyvatel má kolísavý charakter. Nicméně lze konstatovat, že od roku 2001 dochází v převážné většině obcí k nárůstu počtu obyvatel. Ten je zapříčiněn zejména stěhováním. V posledních letech zaznamenává MAS celkový přírůstek, stejně tak i přírůstek přirozený a přírůstkem stěhováním.

3.2.2 VĚKOVÁ STRUKTURA OBYVATELSTVA

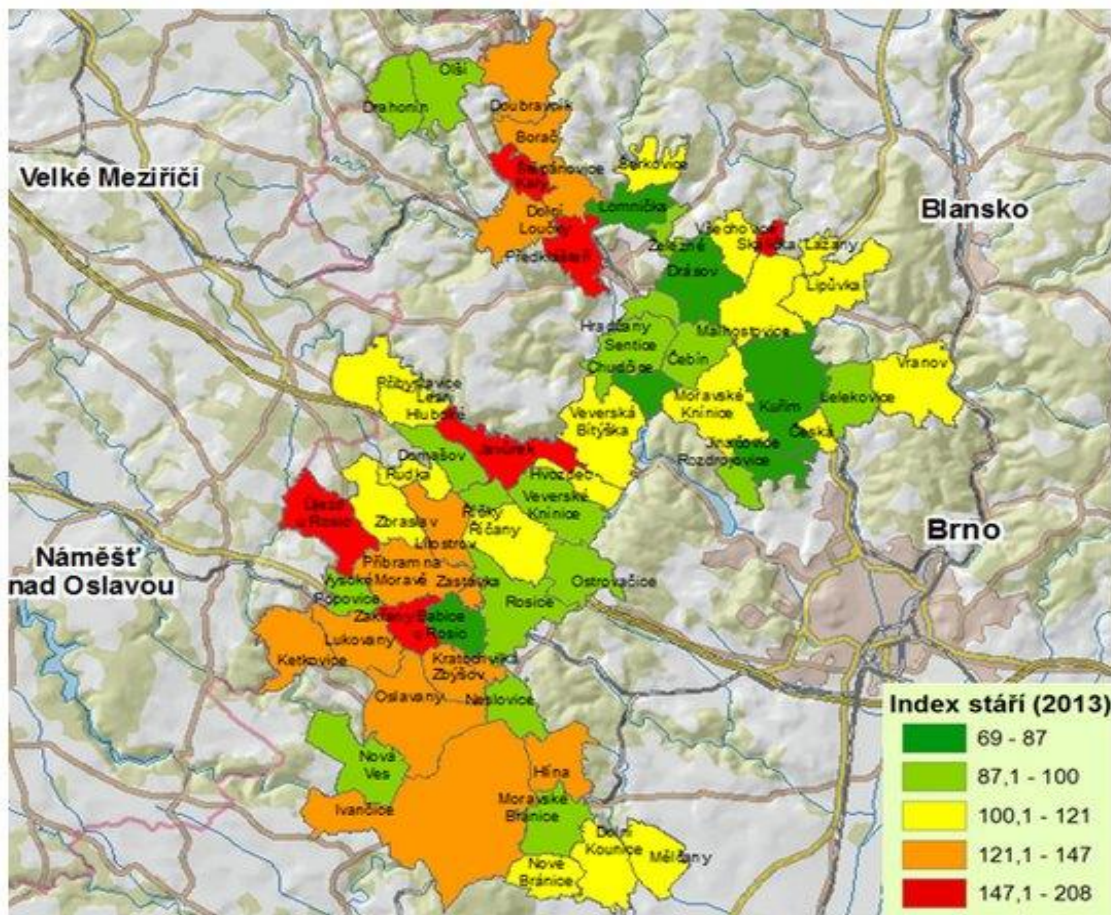
Demografická analýza je klíčová pro posouzení rozvojových předpokladů území - podrobně dle jednotlivých obcí je uvedena v Příloze č. 3 *Věková struktura obyvatel*. Jedním z ukazatelů je index stáří. Průměrný index stáří na území MAS Brána Brněnska z.s. od roku 2010 trvale roste (graf č. 2). V roce 2014 dosáhl hodnoty ca 107. V posledních pěti letech je pouze u 12 obcí z MAS hodnota indexu stáří trvale nižší než 100. Jedná se obce, ve kterých žije 20 tis obyvatel, tedy přibližně čtvrtina obyvatel území. Index stáří v jednotlivých obcích v roce 2014 ukazuje graf č.2. Podrobně příloha č. 34 Index stáří populace 2010–2014.

Graf 2. Průměrný index stáří populace na území MAS Brána Brněnska z.s. v letech 2010-2014



Zdroj: veřejná databáze ČSÚ – staženo 10. 11. 2015 Vlastní výpočet: (počet obyvatel ve věku 65 let a více / počet obyvatel ve věku 0-14) x 100

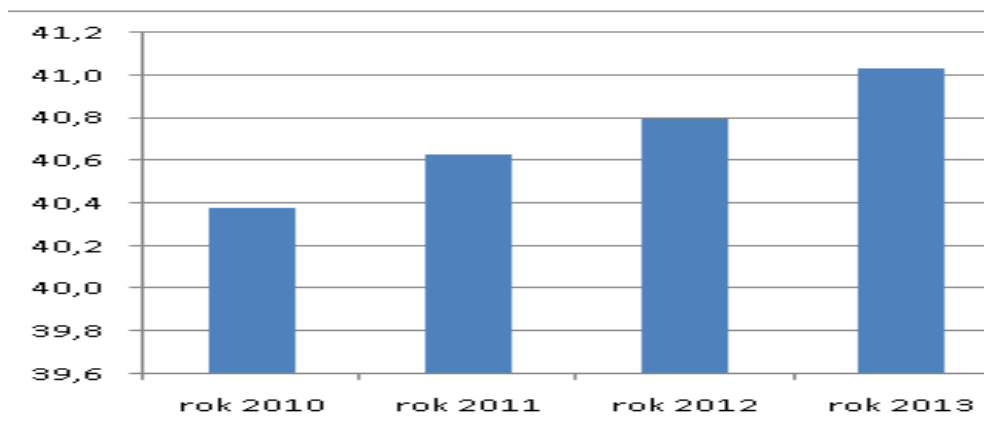
Obrázek 5. Index stáří populace v jednotlivých obcích MAS Brána Brněnska, z.s, 2014



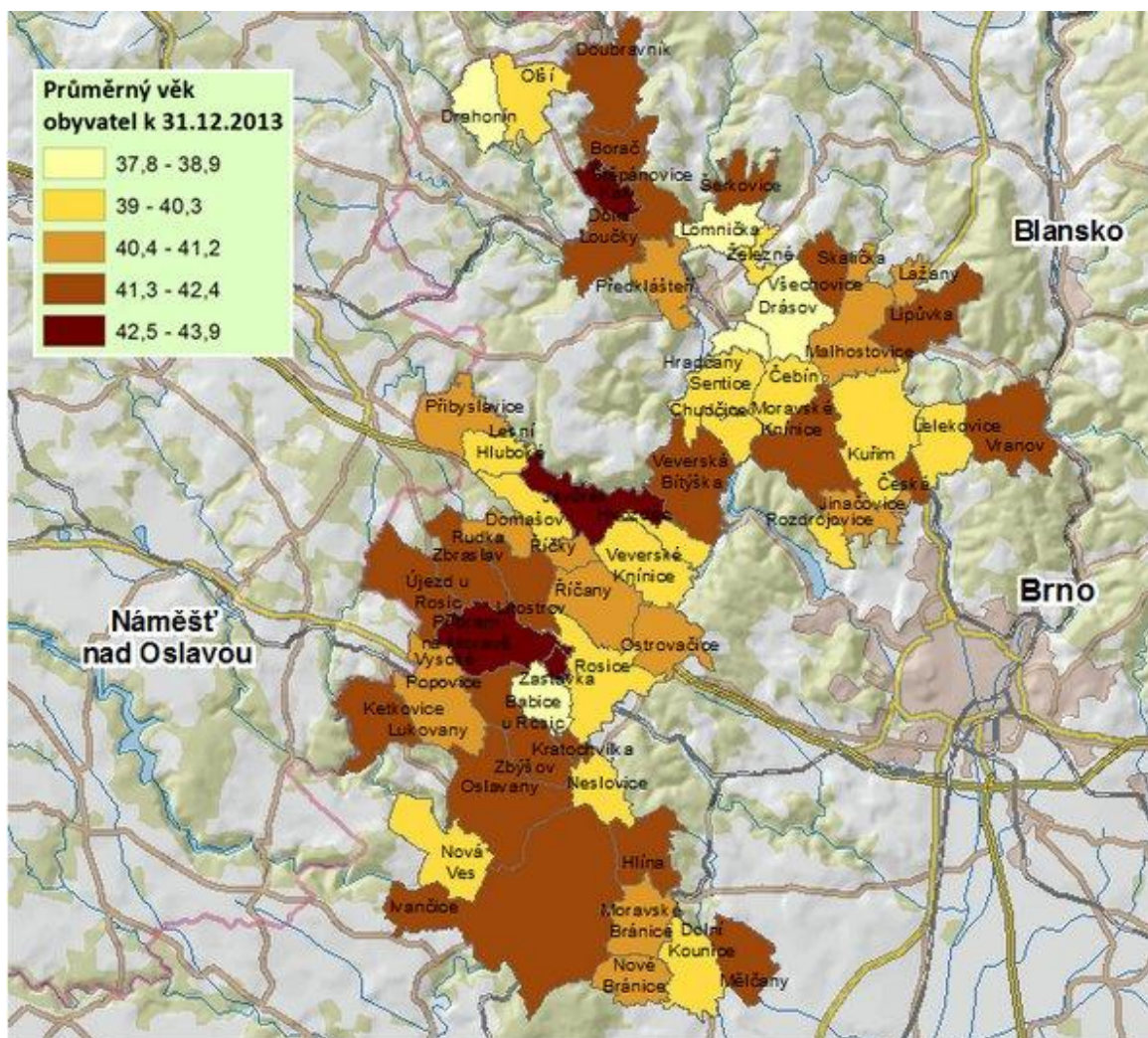
Zdroj: Vlastní návrh dle dat ČSÚ (2014)

Věkovou strukturu obyvatelstva MAS Brána Brněnska, z.s. dokládá i průměrný věk, jež od roku 2010 trvale roste (obrázek č. 6). Jeho průměrná hodnota činila za roky 2010–2014 40,4 roku. Tato hodnota je nižší než průměr za stejné období Jihomoravského kraje (41,3 let) a vyšší než průměr okresu Brno - venkov (40,3 let). Průměrný věk v jednotlivých obcích za rok 2013 ukazuje obrázek č.6.

Graf 3. Vývoj věkové struktury v letech 2010–2013 na území MAS Brána Brněnska, z.s.



Obrázek 6. Průměrný věk obyvatel v jednotlivých obcích MAS Brána Brněnska, z.s., 2013



Zdroj: Vlastní návrh dle dat ČSÚ (2014)

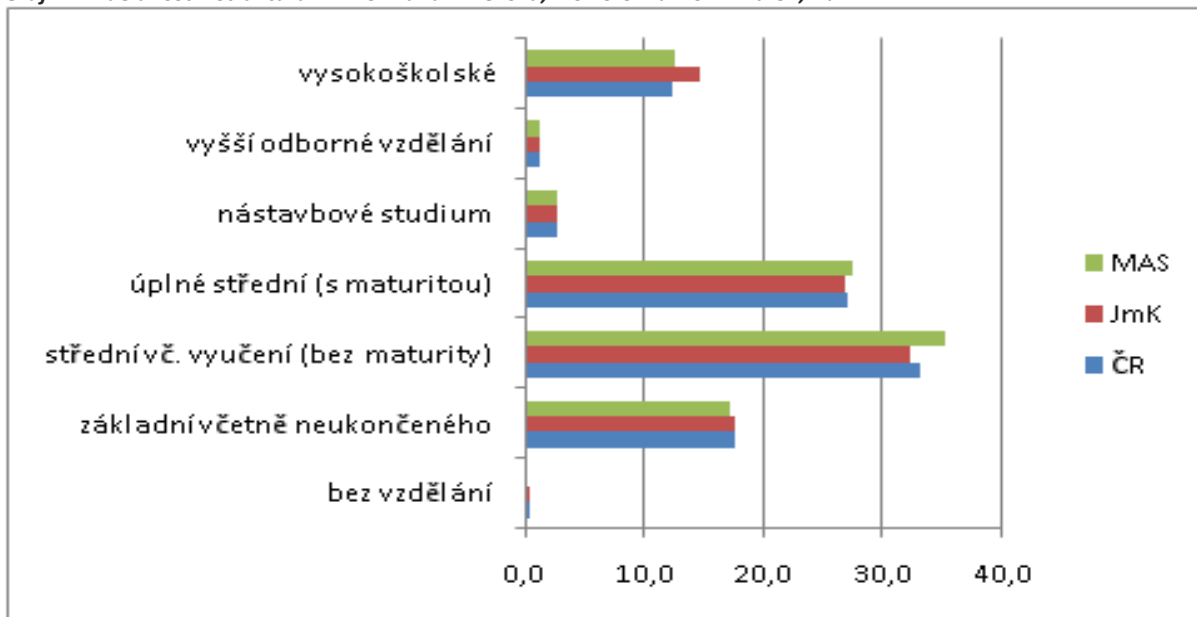
V území MAS Brána Brněnska, z. s. převyšuje počet osob v důchodového věku počet dětí. Je tedy možno hovořit o tzv. regresivní populaci, v níž by v budoucnu mohlo docházet k poklesu počtu obyvatel, pokud nebude nahrazen stěhováním. Zároveň však dojde ke zvýšeným nárokům na sociální a zdravotní péči s ohledem na stárnutí populace. Jako regresivní byl vyhodnocen vývoj populace ve 30 obcích na území MAS Brána Brněnska, z.s.

3.2.3. VZDĚLANOSTNÍ STRUKTURA OBYVATELSTVA

Na území MAS Brána Brněnska, z.s. mělo v roce 2011 18 % obyvatel starších 15 let základní vzdělání včetně neukončeného, 37 % střední vč. vyučení bez maturity, 28 % úplně střední s maturitou, 4 % nástavbové a vyšší odborné studium a 13 % vysokoškolské (obrázek č.8). Ve srovnání s průměrem Jihomoravského kraje i ČR vykazuje území MAS Brána Brněnska, z.s. větší podíl obyvatel se středním vzděláním bez maturity včetně vyučení, mírně vyšší počet obyvatel se středním vzděláním s maturitou, jinak se údaje liší jen mírně ve prospěch Jihomoravského kraje. Vyšší dosažené vzdělání převažuje v obcích s lepšími podmínkami dojížděky do krajského centra Brna, kde tyto lidé snáze najdou odpovídající profesní uplatnění a mohou si dovolit bydlet na venkově.

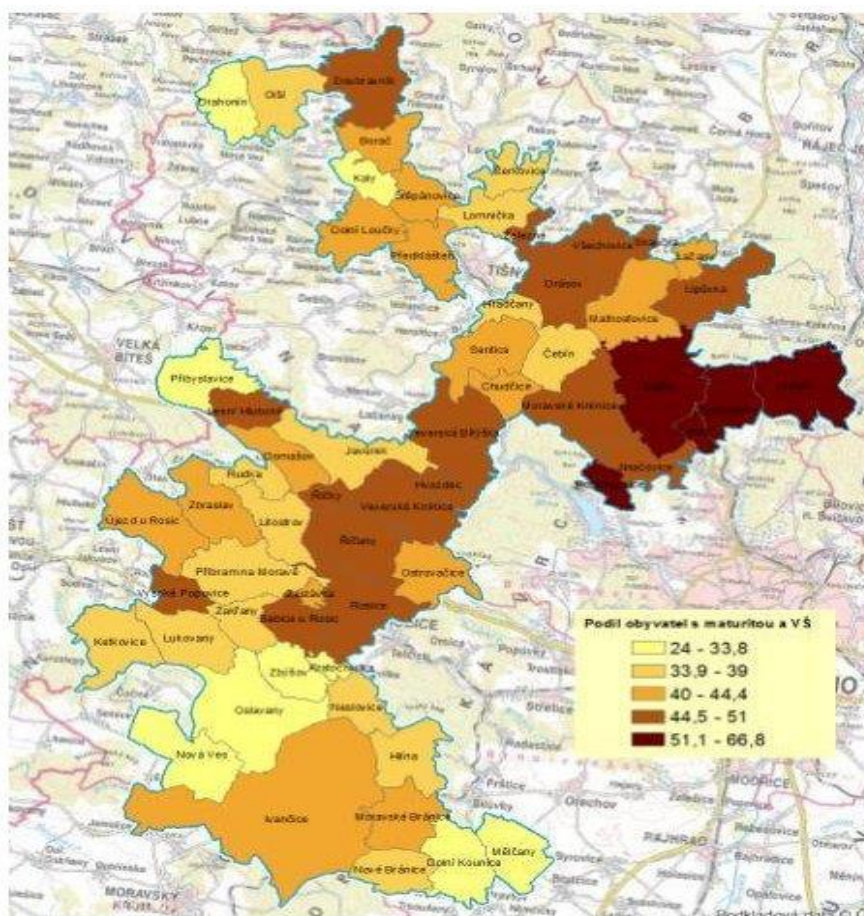
Výrazně nižší úroveň vzdělání vykazují obce periferní (obrázek č.9). Podrobně míru vzdělání dle jednotlivých obcí uvádí Příloha č. 4 Vzdělanostní struktura obyvatel.

Graf 4. Vzdělanostní struktura v MAS Brána Brněnska, z.s.- srovnání s JmK a ČR, v %



Zdroj: Vlastní návrh dle dat SLBD 2011

Obrázek 7. Podíl obyvatel s ukončeným vzděláním SŠ a vyšším v jednotlivých obcích



V území MAS Brána Brněnska, z.s. žije větší podíl obyvatel se středním vzděláním bez maturity včetně vyučení i podíl obyvatel se středním vzděláním s maturitou oproti krajským hodnotám. Vyšší dosažené vzdělání převažuje v obcích s lepšími podmínkami dojížděky do krajského centra Brna, kde tito lidé snáze najdou odpovídající profesní uplatnění, zatímco o bydlení ve vzdálenějších lokalitách od centra jeví menší zájem.

3.2.4. SOCIÁLNĚ VYLOUČENÉ LOKALITY

Jedním z nástrojů, který umožňuje řešit problémy sociálního vyloučení a nezaměstnanosti je Evropský sociální fond (ESF). V jeho rámci je věnována zvláštní pozornost podpoře sociální zaměstnatelnosti a vzdělávání členů romských komunit. Ministerstvo práce a sociálních věcí zadalo podrobný průzkum romských lokalit, z nichž 2 se nacházejí na území MAS Brána Brněnska, z.s. v obci Zastávka. Jedná se o tři bytové domy, ve kterých žije cca 50 – 100 obyvatel, tj. ca 4 % obyvatelstva obce. Podrobný popis viz příloha č. 38 Negativní sociální jevy.

Problematice romských lokalit se obec Zastávka v předchozím období výrazněji nevěnovala s ohledem na poměrně malý rozsah obou lokalit. V současné době zájem o řešení problematiky výrazně vzrostl. Jihomoravský kraj zpracoval materiál Strategie romské inkluze v Jihomoravském kraji, kde jsou stanoveny priority zejména v oblasti rané péče a vzdělávání romské populace, které hodlá obec postupně naplňovat.

Některé obce mají problémy s vznikajícími skupinkami mládeže užívajícími návykové látky. Na území MAS Brána Brněnska, z.s. je sice vyvinut systém služeb primární prevence uživatelů návykových látek ve školách, mimo školu však kontaktní a poradenská centra v území chybí. V oblasti také nefunguje žádná nezisková organizace zabývající se prevencí užívání návykových látek. Samosprávy jsou vůči tomuto jevu doposud bezbranné (nedisponují dostatkem informací i zkušeností).

Dvě malé sociálně vyloučené lokality se nacházejí na území MAS Brána Brněnska, z.s. v obci Zastávka. Obec v souladu s materiálem Strategie romské inkluze v Jihomoravském kraji hodlá naplňovat zejména priority v oblasti vzdělávání romských dětí a mládeže.

3.3. EKONOMIKA A TRH PRÁCE

Trh práce patří spolu s trhem kapitálu k hlavním trhům výrobních faktorů, střetává se zde nabídka a poptávka práce. Nabídku vytvářejí domácnosti (jejich členové) a poptávku firmy.

3.3.1. STRUKTURA HOSPODÁŘSTVÍ V ÚZEMÍ³

Primér⁴

Zemědělství na území MAS Brána Brněnska, z.s. je zaměřeno převážně na rostlinnou výrobu. Zemědělsky hospodařící subjekty pěstují na většině plochy kukuřici, řepku, slunečnici, pšenici a ječmen. Část území je zařazena do tak zvaných **znevýhodněných (LFA) oblastí**, ve kterých je zemědělsky hospodařícím subjektům přidělována zvláštní podpora. Hlavním cílem podpory je udržet zemědělství v oblastech se strukturálními a trvalými přírodními znevýhodněními, v zájmu zajištění minimální úrovně zalidnění a údržby krajiny. Vymezeny byly tři základní typy znevýhodněných oblastí: horské oblasti (H); ostatní LFA - oblasti ohrožené vylidněním, kde je nezbytná péče o zachování krajiny (OA - ostatní A, OB - ostatní B) a oblasti postižené specifickými nevýhodami (S).

Tabulka 7 Zemědělsky znevýhodněné oblasti na území MAS Brána Brněnska, z.s.

Obec	Typ LFA oblasti	Obec	Typ LFA oblasti	Obec	Typ LFA oblasti	Obec	Typ LFA oblasti
Domašov	OB	Říčky	OA	Zbraslav	OA	Dolní Loučky	OB
Javůrek	OA	Ůjezd u Rosic	OA	Hlína	S	Doubravník	OA
Přibyslavice	OA	Vranov	OA	Borač	OA	Drahonín	OA
Rudka	OB	Zálesná Zhoř	OB	Olší	OA	Kaly	OA

Zdroj: Nařízení vlády č. 75/2007 Sb., příloha č.1

Významnou složkou zemědělské výroby mikroregionu Ivančicko je **vinohradnictví**, které se v mikroregionu odehrává na výměře 340 ha. Obce Dolní Kounice, Ivančice, Mělčany, Moravské Bránice, Nové Bránice spadají do vinařské oblasti Morava, podoblasti znojenské. Pro uchování a rozvoj vinařství a vinohradnictví, jako významné součásti evropského kulturního dědictví, je zřízen Vinařský fond. Podporuje marketing vína, prodej produktů a rozvoj vinařské turistiky.

Mimořádnou trvalou kulturou pěstovanou v Ivančicích, později i Trboušanech, Dolních Bránicích, Moravských Bránicích a Mělčanech byl **chřest**. Pěstování chřestu postupně zanikalo v polovině minulého století. Obnova tradice pěstování chřestu se dosud nezdařila, přestože se neustále zájem o tuto zdravou zeleninu zvyšuje nejen v zahraničí, ale i u nás. V Mikroregionu Ivančicko probíhají již několik let velmi oblíbené „Slavnosti chřestu“.

Živočišná výroba je v území výrazně omezena. Pouze v několika sídlech se chová skot, ovce, velmi omezeně prasata, v Kratochvilce se chovají krůty (Zelenka s.r.o.). V některých zemědělských objektech se chovají koně ke sportovním účelům.

K nejvýznamnějším hospodařícím subjektům patří: AGRIA Drásov, spol. s r.o., AZO s.r. o Zakřany, Zenus s.r.o, Ivančice, ZOŠI AGRO, s.r.o, Nové Bránice, Pooslaví Nová Ves, družstvo, Nová Ves, GenAgro Říčany, a.s., Klas Neslovice, s.r.o.,

³ Ekonomické činnosti pro účel statistického sledování se dělí na tzv. sektory. V základním rozdělení máme čtyři sektory - primér (nebo také primární sektor), sekundér a terciér a kvartér.

⁴ Primér zahrnuje prvotní získání určitých materiálů a surovin. Patří pod něj zemědělství a rybolov, lesnictví a těžba surovin.

Luboš Pleva Drahonín, Zemědělská společnost Veverčí, a.s., Veverské Knínice, Zelenka, s.r.o.farma Kratochvilka, Ing. Jan Plaček Moravské Bránice, ROSA COELI, s.r.o. (pobočka Dolní Kounice), ZD Čebín, ZD Jinačovice, AGRO Ořechov a.s, vinařství Forman, vinařství Trpělka – Oulehla (Regina coeli),

Lesní hospodářství je výrazným krajinnotvorným prvkem a způsobem péče o krajinu, zejména v lesnatých částech území. **Lesy zaujímají 20 900 ha, což je 41 % rozlohy území.** Celková lesnatost území je nad průměrem České republiky (31%). Lesní hospodářství je zdrojem pracovních příležitostí (těžební a pěstitelská činnost). Největší rozlohu zabírají v území lesy hospodářské, avšak nacházejí se tu i značné výměry lesů zvláštního určení se specifickým režimem. V lesích hospodaří převážně Lesy ČR s.p., firma Madrev, Vojenské lesy Plumlov a drobní vlastníci. Nemalou výměru tvoří i lesy ve vlastnictví měst a obcí.

V území se nachází jedna lesní školka (Lesy města Brna a.s.) na katastru Lelekovice, dřevní hmotu zpracovává řada dřevozpracujících podniků (například v obcích Borač, Drahonín, Lomnička, Drásov, Čebín, Dolní Loučky, Lipůvka, Moravské Knínice, Hrubšice, Hlína, Říčky, Zbraslav, Neslovice, Moravské Bránice) .

Konkurenceschopnost lesního hospodářství v území je ve většině případů nízká. Důvody jsou následující:

- malé využití šetrnějších technologií a strojů při hospodaření v lesích, omezujících poškození lesní půdy a porostů,
- nedostatek techniky a technologií určených pro obnovu a výchovu lesních porostů (stroje ke zpracování potěžebních zbytků, stroje pro přípravu půdy před zalesněním)
- nedostatek investic do produkce kvalitního reprodukčního materiálu lesních dřevin (stroje, technologie a zařízení pro lesní školkařskou činnost)
- nízká kvalita a hustota lesních cest
- nízká úroveň dřevozpracujícího provozu, která má za následek vývoz velké části suroviny mimo území, případně do zahraničí

Těžba nerostných surovin na území MAS Brána Brněnska z.s. je soustředěna do několika lokalit, z nichž nejvýznamnější a hospodářsky využívaná jsou výhradní **ložiska stavebního kamene** (granodiorit) v Dolních Kounicích a Předklášteří, která těží společnost KÁMEN Zbraslav, dále těžba kameniva firmou Rosa s.r.o. v Předklášteří, a kalcit – Kamenolom Vranov s.r.o.

Sekundér⁵

Elektrická energie je na území MAS Brána Brněnska, z.s. získávána prostřednictvím obnovitelných zdrojů:

- fotovoltaických elektráren (FVE) - Kuřim, Čebín, Drásov, Přibyslavice, Litostrov, Zakřany, Rosice, Zbýšov, Oslavany, Hvozdec, Lomnička o celkové kapacitě 26MW,
- spalování biomasy v bioplynových stanicích (bioplynová stanice Pooslaví Nová Ves, bioplynová stanice Devět křížů Domašov) ,
- malých vodních elektráren (MVE) - Ivančice 2x, Předklášteří, Veverská Bítýška,
- větrné elektrárny se v území MAS nevyskytují, nízkovýkonné vrtule najdeme v Chudčicích a Ostrovačicích

Ekonomicky zajímavým energetickým zdrojem jsou tepelná čerpadla, jejichž využití je vhodné jak pro veřejné budovy, tak i rodinné domy. Problematika některých obnovitelných zdrojů energie je složitá, jelikož mají negativní vliv na krajinný ráz (větrné elektrárny), zábor zemědělské půdy a krajinný ráz (fotovoltaika), dále snižování průtoku v tocích (MVE), což je problém v současných suchých obdobích.

Průmysl

⁵ Sekundér zpracovává a využívá zdroje vytvořené primérem. Jeho součástí je výroba a rozvod elektřiny a tepla, zpracovatelský průmysl a stavebnictví.

Území MAS Brána Brněnska, z.s. nemá výrazně průmyslový charakter. Přesto je průmysl soustředěn do několika výrazných oblastí. Největší průmyslové podniky se nacházejí v pásu severozápadně od Brna – Česká, Lelekovice, Kuřim, Čebín, Drásov, dále v oblasti jižně od dálnice v Ivančicích, Oslavanech, Zastávce, Zbýšově, Rosicích a na spojnici mezi těmito oblastmi ve Veverské Bítýšce. Podrobně jsou největší zaměstnavatelé v území zobrazeny v *Příloze č. 19 Největší zaměstnavatelé v území*.

Pro rozvoj průmyslu jsou v řadě měst a obcí rezervovány dostatečné plochy, včetně možného využití brownfields. Podmínkou dalšího rozvoje průmyslu v tradičních centrech je jejich dobrá dopravní dostupnost a dopravní obslužnost (fungující IDS zajišťující dopravu do zaměstnání).

Terciér

V menších obcích pak převládají menší firmy a **terciérní sektor - výrobní a nevýrobní služby, živnostníci vykonávající stavební, opravárenské a dopravní činnosti**. Pro jejich hospodářskou činnost jsou často využívány bývalé areály zemědělských družstev (rovněž charakteru brownfields).

Pro další rozvoj podnikání má většina obcí v územních plánech vyčleněné zóny výroby, případně smíšené zóny pro bydlení a podnikání. Výhodnější pozici mají obce, které jsou dopravně dobře přístupné, mají vybudovanou technickou infrastrukturu a disponují kvalifikovanou pracovní silou.

Územní působnost se jen u části firem v oblasti služeb omezuje na území MAS Brána Brněnska, z.s.. Větší část z nich slouží širšímu regionu (kovozpracující, tesařské a truhlářské práce, autodoprava). Tyto služby nejsou omezené malým místním trhem a mají lepší rozvojové možnosti.

Kvartér

Kvartérní sektor je v území zastoupen nejvíce v oblasti veřejné správy, vzdělávání a zdravotní a sociální péče, **nejvíce v obcích s rozšířenou působností** - Ivančice, Rosice, Kuřim (obrázek 8).

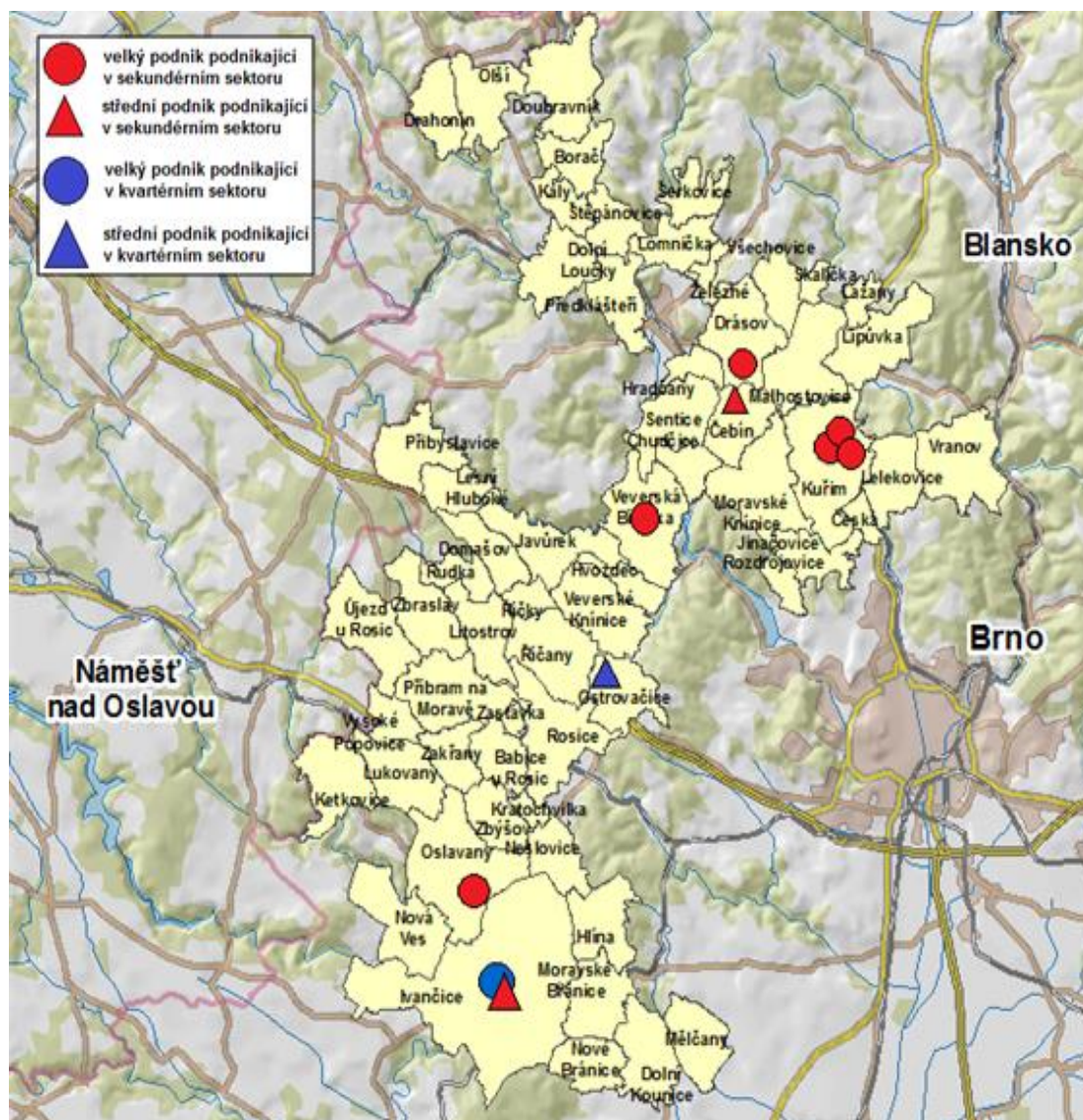
Následující tabulka a graf znázorňují 10 největších zaměstnavatelů v obcích MAS Brána Brněnska, z.s. tabulka 8 pak ukazuje rozložení 67 největších zaměstnavatelů v obcích MAS Brána Brněnska, z.s.

Tabulka 8. Deset největších zaměstnavatelů v obcích MAS Brána Brněnska, z.s

Firma	Obec	Velikost	CZ-NACE		Sektor
Tyco Electronics Czech s.r.o.	Kuřim	2500 - 2999 zaměstnanců	29310	Výroba elektrického a elektronického zařízení pro motorová vozidla	sekundér
HARTMANN - RICO a.s.	Veverská Bítýška	1000 - 1499 zaměstnanců	21200	Výroba farmaceutických přípravků	sekundér
Siemens Electric Machines s.r.o.	Drásov	500 - 999 zaměstnanců	27110	Výroba elektrických motorů, generátorů a transformátorů	sekundér
Nemocnice Ivančice, příspěvková organizace	Ivančice	250 - 499 zaměstnanců	86100	Ústavní zdravotní péče	kvartér
Slévárna Kuřim, a.s.	Kuřim	250 - 499 zaměstnanců	2410	Výroba surového železa, oceli a feroslitin, plochých výrobků (kromě pásky za studena), tváření výrobků za tepla	sekundér
Walter s.r.o.	Kuřim	250 - 499 zaměstnanců	28410	Výroba kovoobráběcích strojů	sekundér
Metaldyne Oslavany, spol. s r.o.	Oslavany	250 - 499 zaměstnanců	29320	Výroba ostatních dílů a příslušenství pro motorová vozidla	sekundér
Automotodrom Brno, a.s.	Ostrovačice	200 - 249 zaměstnanců	93110	Provozování sportovních zařízení	kvartér
MIKROP ČEBÍN a.s.	Čebín	100 - 199 zaměstnanců	10910	Výroba průmyslových krmiv pro hospodářská zvířata	sekundér
Deufol Česká republika a.s.	Ivančice	100 - 199 zaměstnanců	16240	Výroba dřevěných obalů	sekundér

Zdroj: ČSÚ (2014)

Obrázek 8. Umístění deseti největších zaměstnavatelů v obcích MAS Brána Brněnska, z.s.



Zdroj: Vlastní návrh dle dat ČSÚ (2014)

V území je řada velkých i menších zemědělských subjektů, včetně specializovaných vinařských firem, avšak velmi málo zemědělských zpracovatelských kapacit. Podpora vinařství, vinohradnictví a zelinářství v klimaticky vhodných jižních částech území MAS Brána Brněnska, z.s, ovocnářství v celém území a pastevního chovu dobytka ve výše položených oblastech zejména na severu území je jedním z předpokladů hospodářské prosperity území a využití jeho přírodního potenciálu.

Největší průmyslové podniky se nacházejí v pásu severozápadně od Brna – Česká, Lelekovice, Kuřim, Čebín, Drásov, dále v oblasti jižně od dálnice v Ivančicích, Oslavanech, Zastávce, Zbýšově, Rosicích a na spojnici mezi těmito oblastmi ve Veverské Bítýšce. V menších obcích převládají menší firmy a terciérní sektor - výrobní a nevýrobní služby, živnostníci vykonávající stavební, opravárenské a dopravní činnosti

Kvartér je nejvíce zastoupen v obcích s rozšířenou působností, do kterých spádují ostatní obce MAS.

3.3.2. ZAMĚŠTNANOST

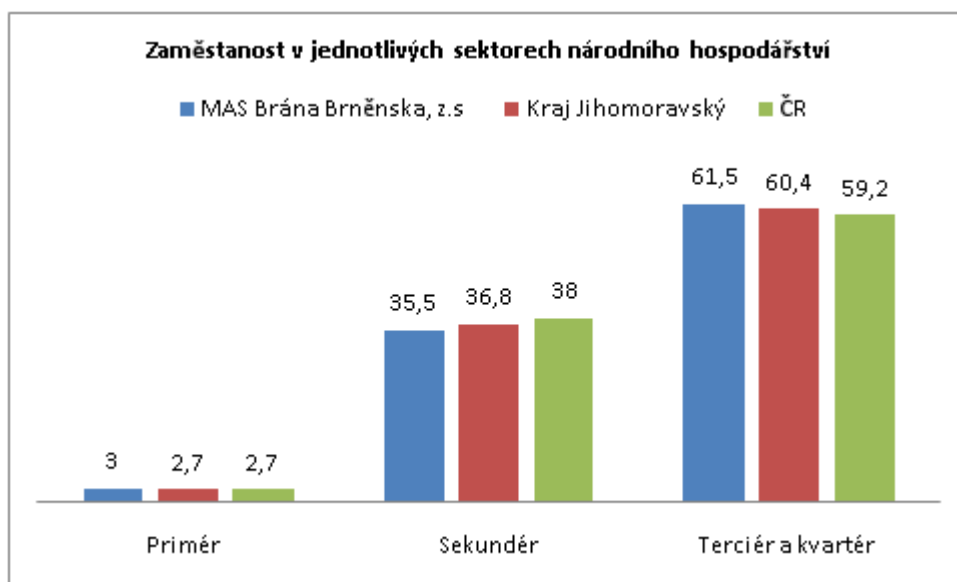
Míra zaměstnanosti podle sektorů MAS Brána Brněnska, z. s. odpovídá krajským a celorepublikovým hodnotám (tabulka 9). **Nejvíce osob** v území MAS Brána Brněnska, z.s je **zaměstnáno v sekundéru (cca 35 %)**. **Naproti tomu je nejnižší zaměstnanost v priméru - ca 3 %**. **Graf č. 5.** Zaměstnanost v jednotlivých sektorech národního hospodářství je vytvořený dle Přílohy č.20 *Zaměstnanost dle ekonomických odvětví*.

Z pohledu **samostatného podnikání** je členění mírně odlišné. Vyšší zastoupení je v terciéru a kvartéru⁶. Podrobně pro jednotlivé obce uvádí přehled struktury podnikání podle ekonomických sektorů Příloha č. 18 *Struktura podnikání v %*.

Tabulka 9. Zaměstnanost obyvatel území MAS Brána Brněnska, z.s v jednotlivých ekonomických sektorech v roce 2014 ve srovnání s ČR a JmK

Sektor	ČR	Kraj Jihomoravský	MAS Brána Brněnska, z.s
Primér	2,7	2,7	3,0
Sekundér	38	36,8	35,5
Terciér a kvartér	59,2	60,4	61,5

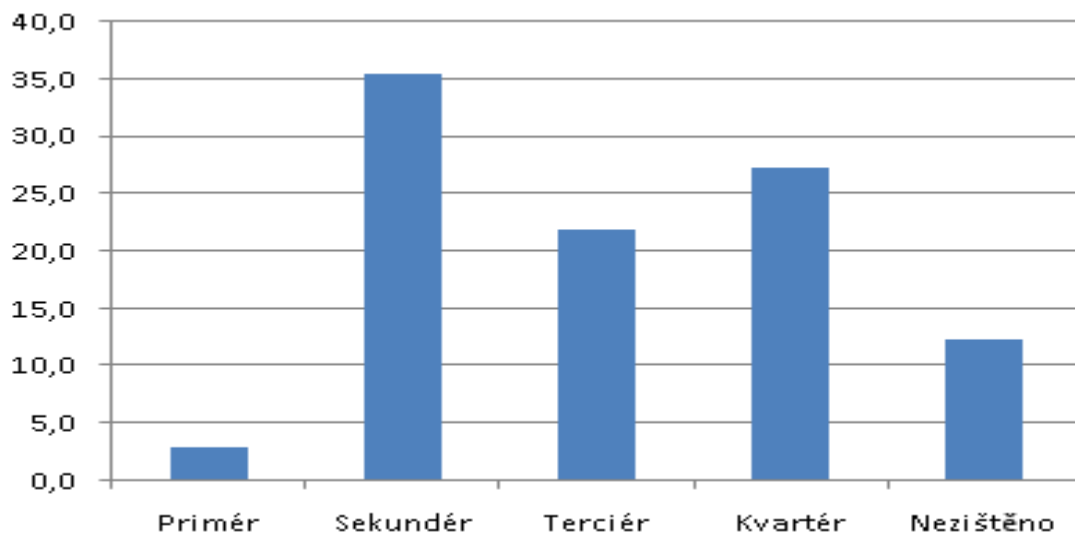
Graf 5. Zaměstnanost obyvatel území MAS Brána Brněnska, z.s v jednotlivých ekonomických sektorech v roce 2014 ve srovnání s ČR a JmK



Zdroj: veřejná databáze ČSÚ - <http://vdb.czso.cz/sldbvo>, <http://www.portal-inovace.cz/cz/technologicky-profil-ik/trh-prace/sektorova-zamestnanost/>

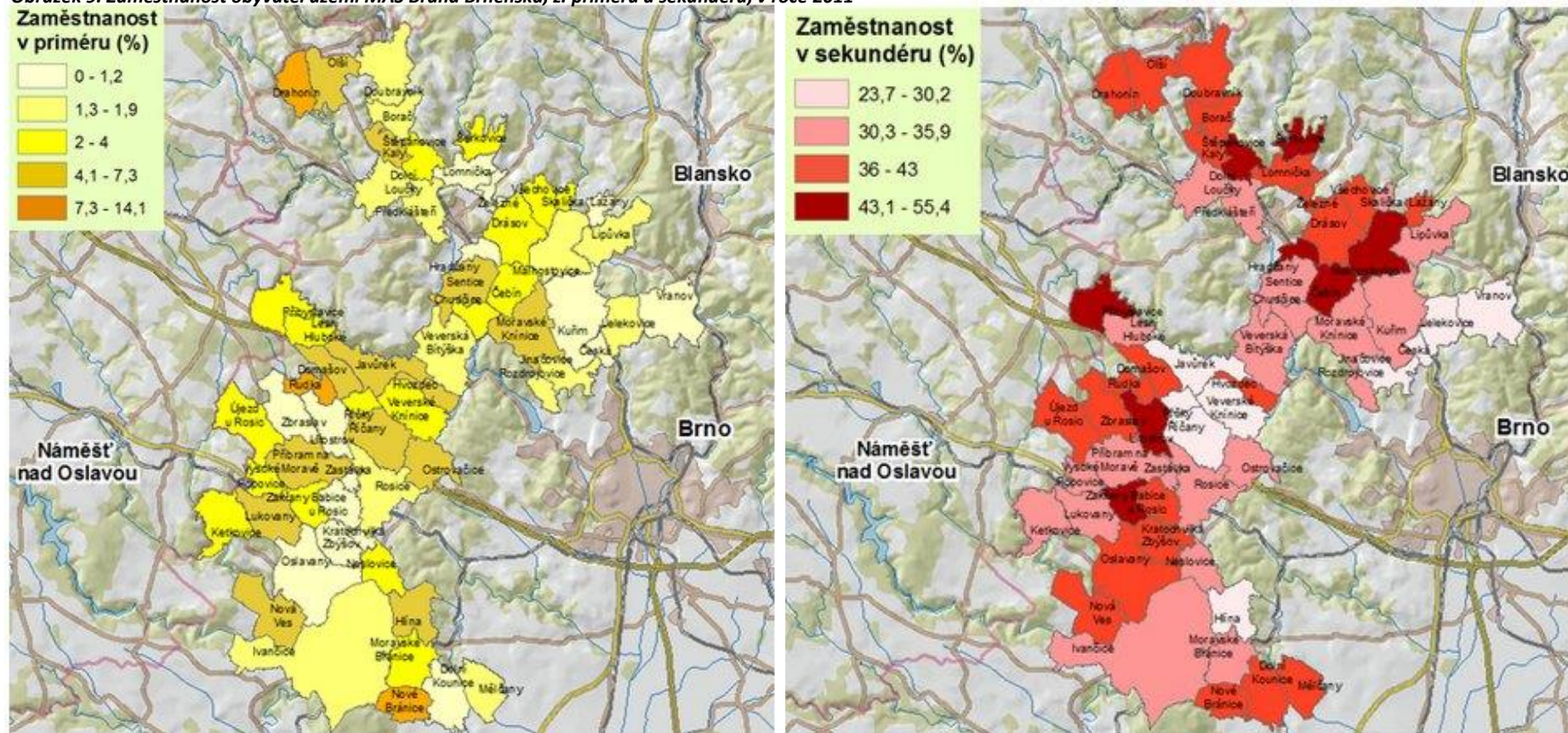
⁶ V priméru podnikají 4% obyvatel, v sekundéru 30 %, v terciér 30 % a v kvartéru 31 %. Údaje o podnikání vycházejí z počtu živnostenských oprávnění a nikoliv z aktivního podnikání jako jediného zdroje příjmu. Jejich vypovídající hodnota je tedy nízká.

Graf 6. Zaměstnanost obyvatel území MAS Brána Brněnska, z.s v jednotlivých ekonomických sektorech v roce 2014



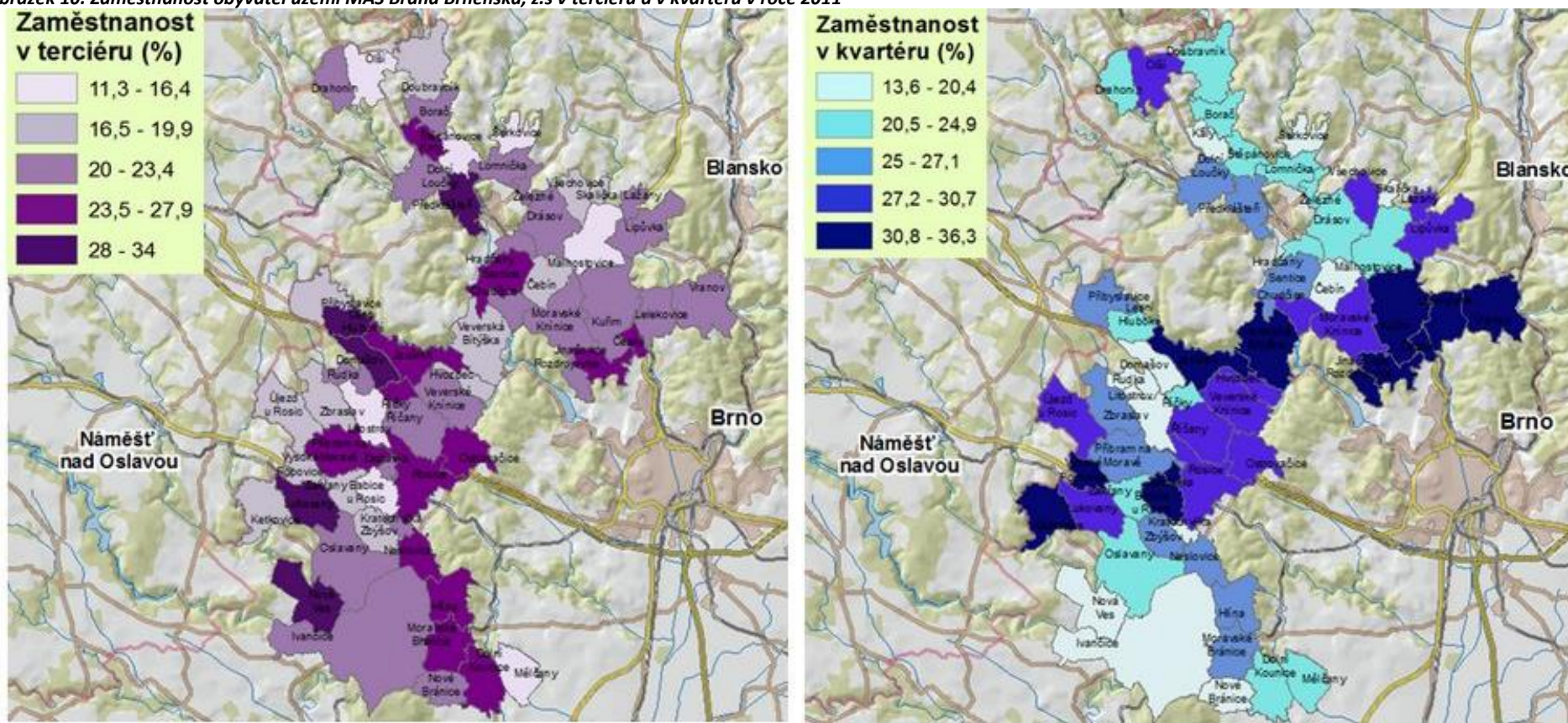
Zdroj: veřejná databáze ČSÚ - <http://vdb.czso.cz/sldbvo>

Obrázek 9. Zaměstnanost obyvatel území MAS Brána Brněnska, z. priméru a sekundéru, v roce 2011



Zdroj: Vlastní návrh dle dat ČSÚ - SLDB 2011

Obrázek 10. Zaměstnanost obyvatel území MAS Brána Brněnska, z.s v terciéru a v kvartéru v roce 2011

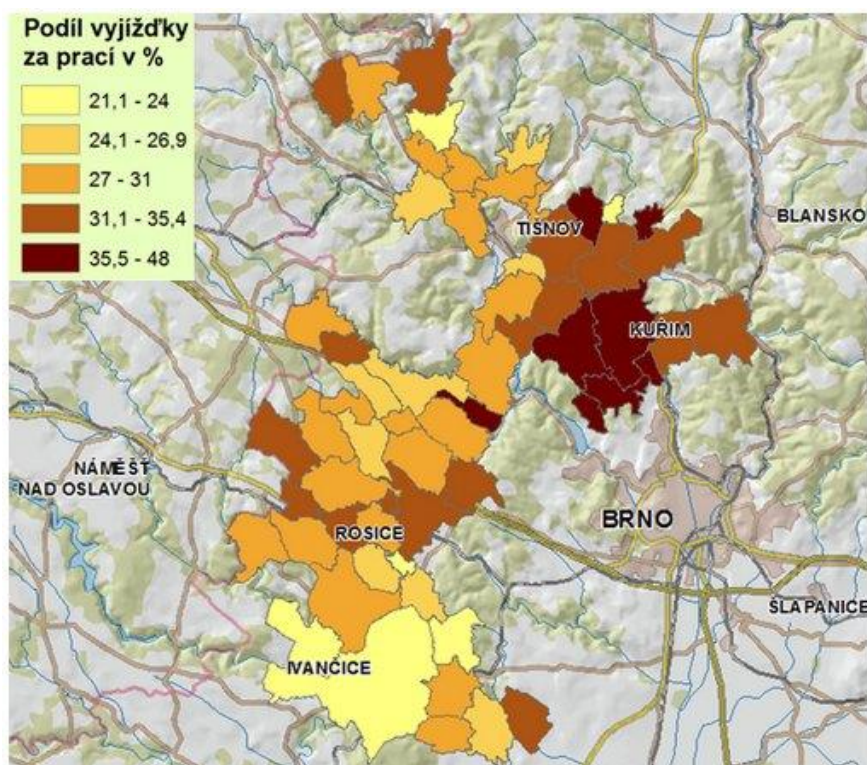


Zdroj: Vlastní návrh dle dat ČSÚ - SLDB 2011

3.3.3. MOBILITA OBYVATEL - VYJÍŽDKA ZA PRACÍ

Území MAS Brána Brněnska, z.s. je z hlediska pracovních příležitostí dlouhodobě deficitní (stejně jako celý okres Brno – venkov). To znamená, že je větší počet ekonomicky aktivních občanů, kteří z regionu za prací vyjíždějí, než těch, kteří sem za prací dojíždějí z okolních regionů. Z uvedených skutečností je zřejmé, že trh práce regionu není uzavřený. Nejvyšší podíl vyjíždky za prací mají obce v severozápadní části MAS (obrázek 11). Údaje o vyjížďce obyvatel za prací jsou uvedeny v Příloze č.5 Mobilita obyvatel.

Obrázek 11. Podíl vyjíždky za prací v obcích na území MAS Brána Brněnska, z.s.



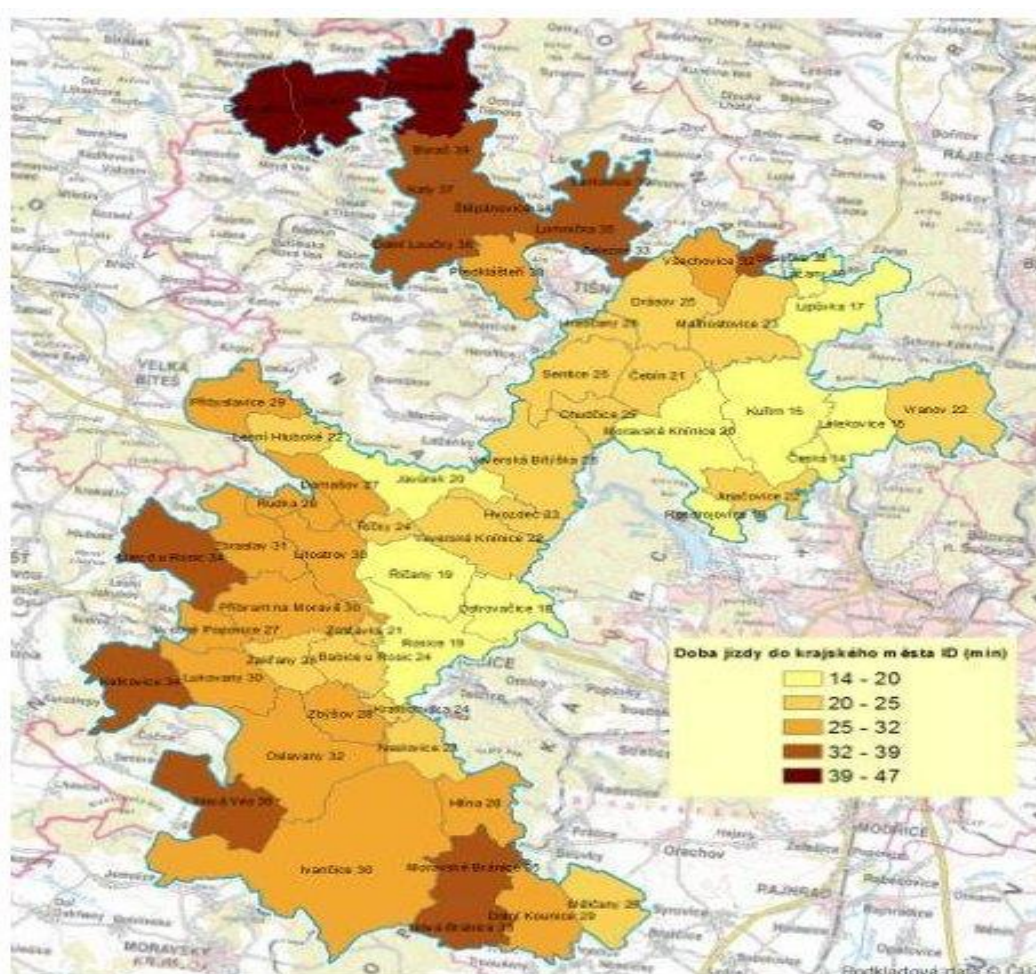
Zdroj: Vlastní návrh dle dat ČSÚ - SLDB 2011

Obyvatelé vyjíždějí za prací převážně do města Brna a dalších menších center v rámci okresu Brno venkov – Kuřim, Tisnov, Drásov, Veverská Bítýška, Ivančice, Oslavany, Rosice, Zastávka, Zbýšov, případně mimo okres – Blansko, Černá Hora, Moravský Krumlov a do kraje Vysočina (Velká Bíteš, Náměšť nad Oslavou, Nedvědice). Přičemž výrazným trendem je **trvalé zvyšování dominance Brna jako centra významné pracovní dojíždky**. Nejsilnější dojížďkové proudy do Brna směřují z Kuřimi. Podíly dalších center stagnují, případně mírně klesají.

Vyjíždka za prací klade značné nároky na dopravu – výsledkem je zvýšené dopravní zatížení komunikací individuální dopravou a větší nároky na kvalitu IDS, zejména vybavení přestupních terminálů, kde chybí bezbariérové přístupy a záchytná parkoviště, umožňující kombinaci individuální motorové i nemotorové dopravy a hromadné dopravy (multimodální doprava).

Průměrná doba jízdy z obcí na území MAS Brána Brněnska, z.s. do krajské metropole individuální dopravou činí 30 minut (obrázek č. 12).

Obrázek 12. Průměrná doba jízdy individuální dopravou z jednotlivých obcí v území MAS Brána Brněnska, z.s do centra města Brna



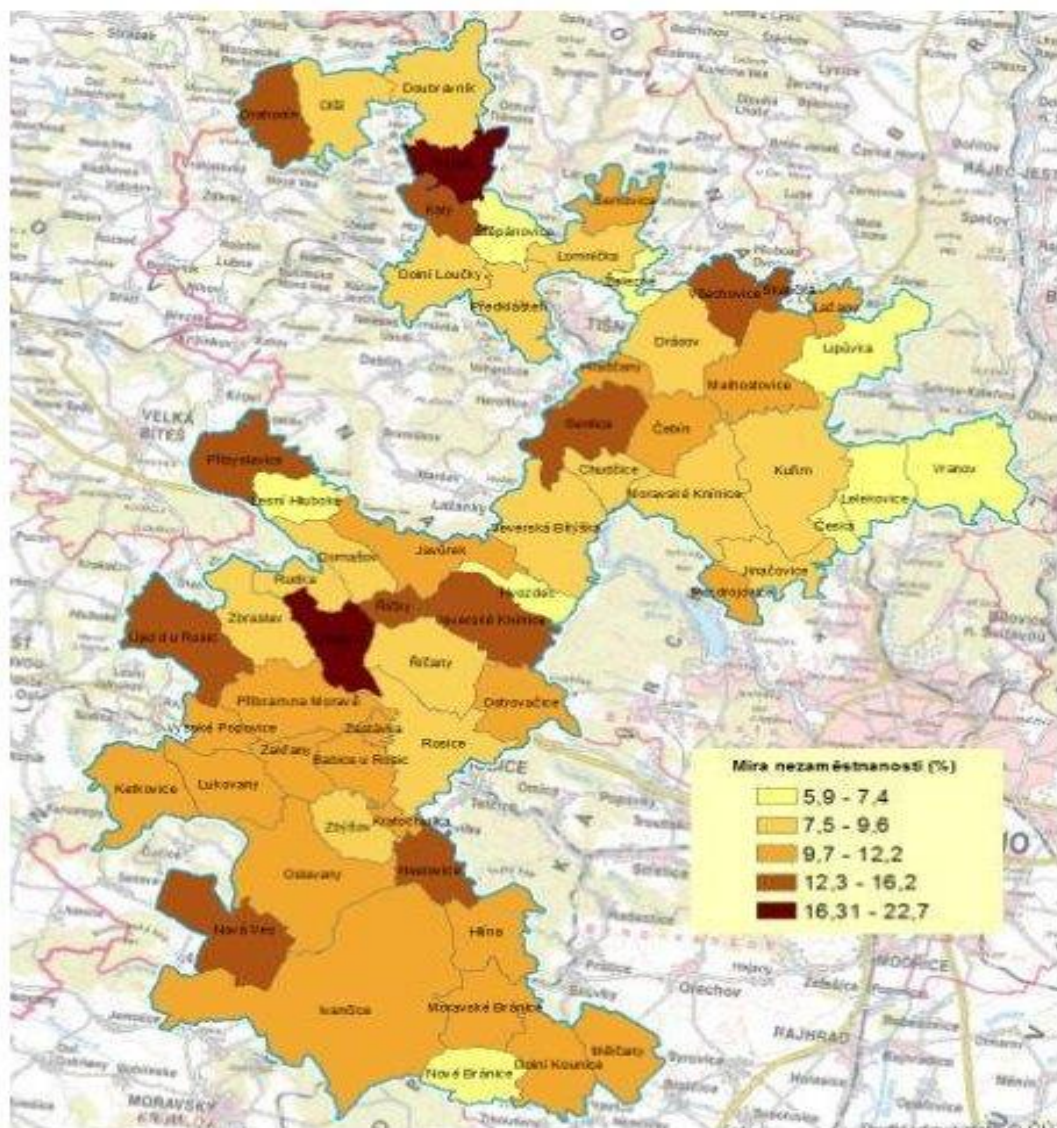
Zdroj: Vlastní zjištění dle plánovače tras <http://www.mapy.cz/#lx=15.312268&y=49.817333&z=6&t=r>

3.3.4. MÍRA NEZAMĚŠTNANOSTI

V roce 2011 dosáhla **průměrná míra nezaměstnanosti v MAS Brána Brněnska, z.s. 10,4 %**. Pohybovala se od 5,9 % (Lipůvka) do 22,7 % (Borač), zatímco v Jihomoravském kraji dosahovala 9,8 % a v okrese Brno venkov 8%, **zatímco celostátní průměr činil 8,6%**. Data z roku 2013 jsou s ohledem na změnu metodiky s ostatními daty nekompatibilní – vyhodnocuje se míra nezaměstnanosti jako podíl nezaměstnaných osob z celkového počtu osob v produktivním věku, tedy zaměstnaní + nezaměstnaní). Ministerstvo práce a sociálních věcí počínaje lednem 2013 přešlo na nový ukazatel registrované nezaměstnanosti v ČR s názvem Podíl nezaměstnaných osob, který vyjadřuje podíl dosažitelných uchazečů o zaměstnání ve věku 15–64 let ze všech obyvatel ve stejném věku. **Míra nezaměstnanosti v období II poloviny roku 2014 až 2015 kolísá na území MAS Brána Brněnska, z.s. kolem 6%, což je méně, nežli celostátní průměr 6,4%. Nejvyšší míru nezaměstnanosti vykazuje obec Litostrov – 13,8%**

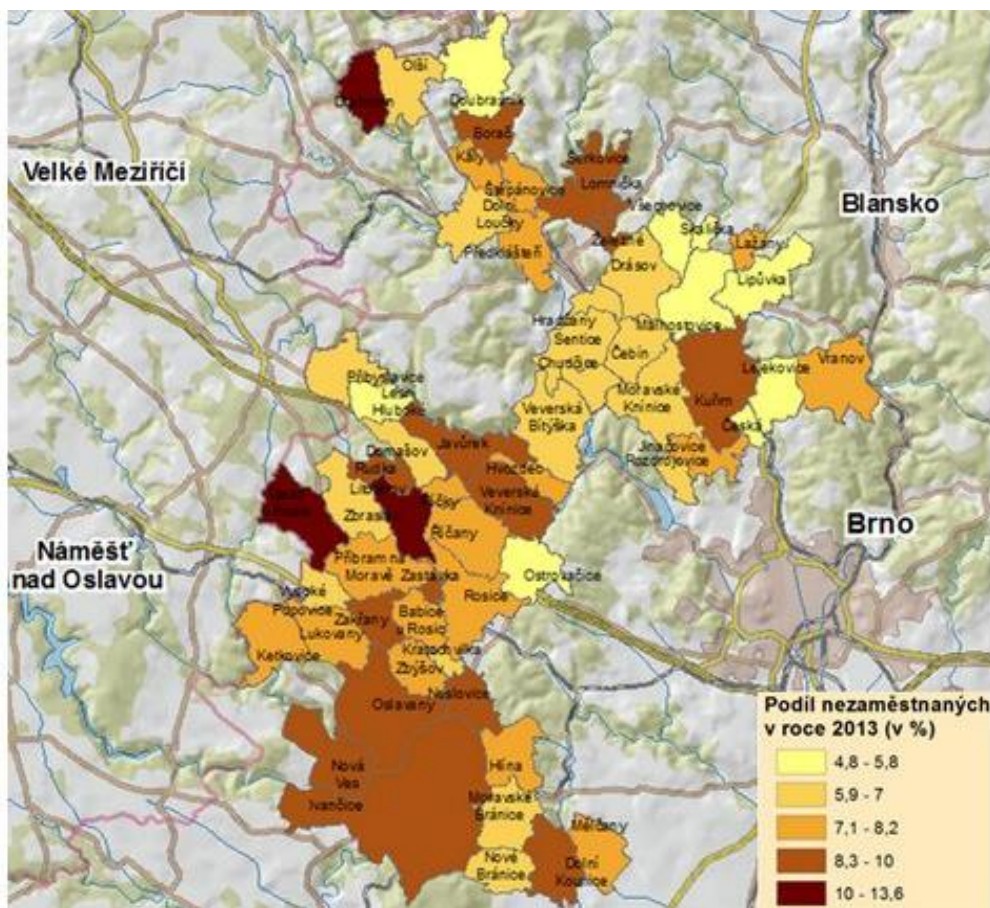
Míru nezaměstnanosti pro jednotlivé obce uvádí Příloha č. 21 Míra nezaměstnanosti.

Obrázek 13. Míra nezaměstnanosti v jednotlivých obcích MAS Brána Brněnska, z.s. (za rok 2011)



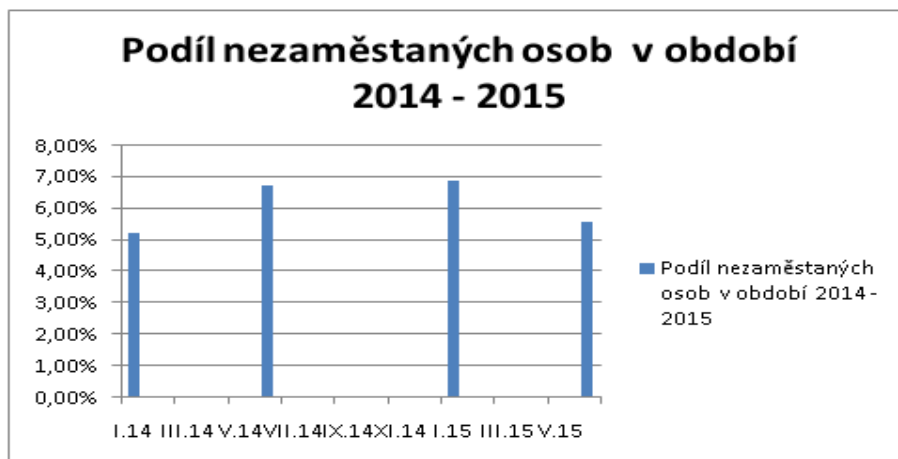
Zdroj: Vlastní návrh dle dat z www.portal.mpsv.cz (2011)

Obrázek 14. Podíl nezaměstnaných v obcích MAS Brána Brněnska, z.s. za rok 2013



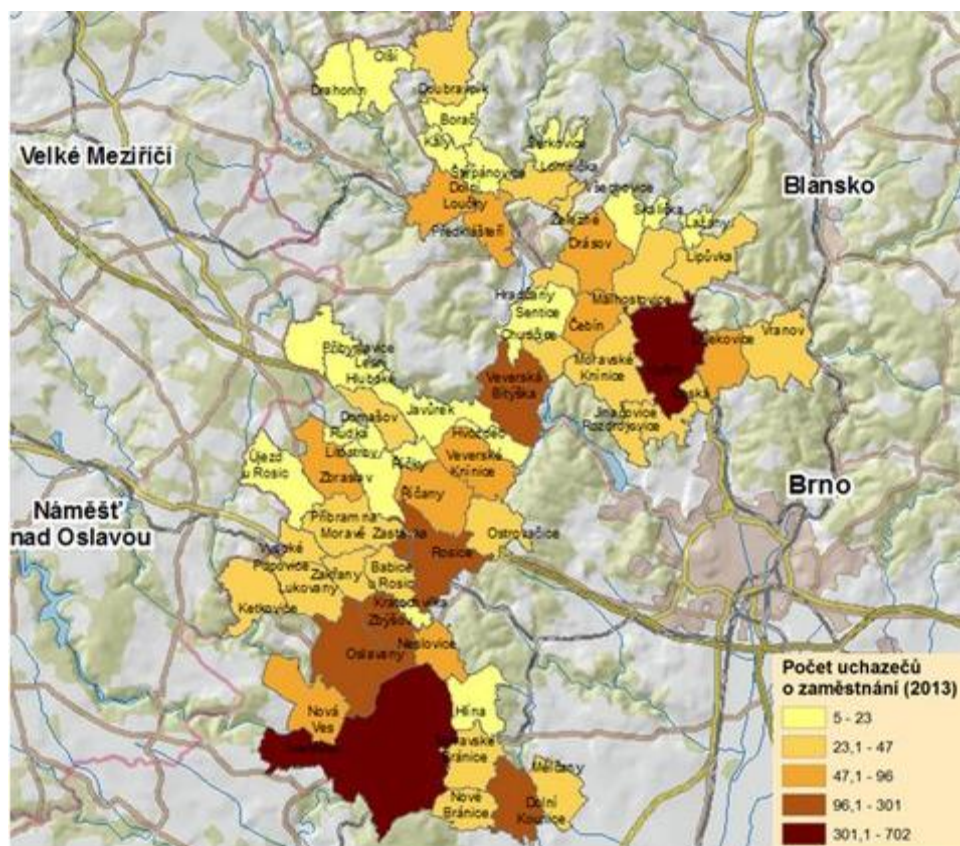
Zdroj: Vlastní návrh dle dat ČSÚ (2014)

Graf 7. Podíl nezaměstnaných osob na území MAS Brána Brněnska z.s. V roce 2014 - 15



Zdroj : integrovaný portál MPSV <https://portal.mpsv.cz/sz/stat>

Obrázek 15. Počet uchazečů o zaměstnání v obcích MAS Brána Brněnska, z.s.2013



Zdroj: Vlastní návrh dle dat ČSÚ (2014)

3.4. DOPRAVA A DOPRAVNÍ OBSLUŽNOST

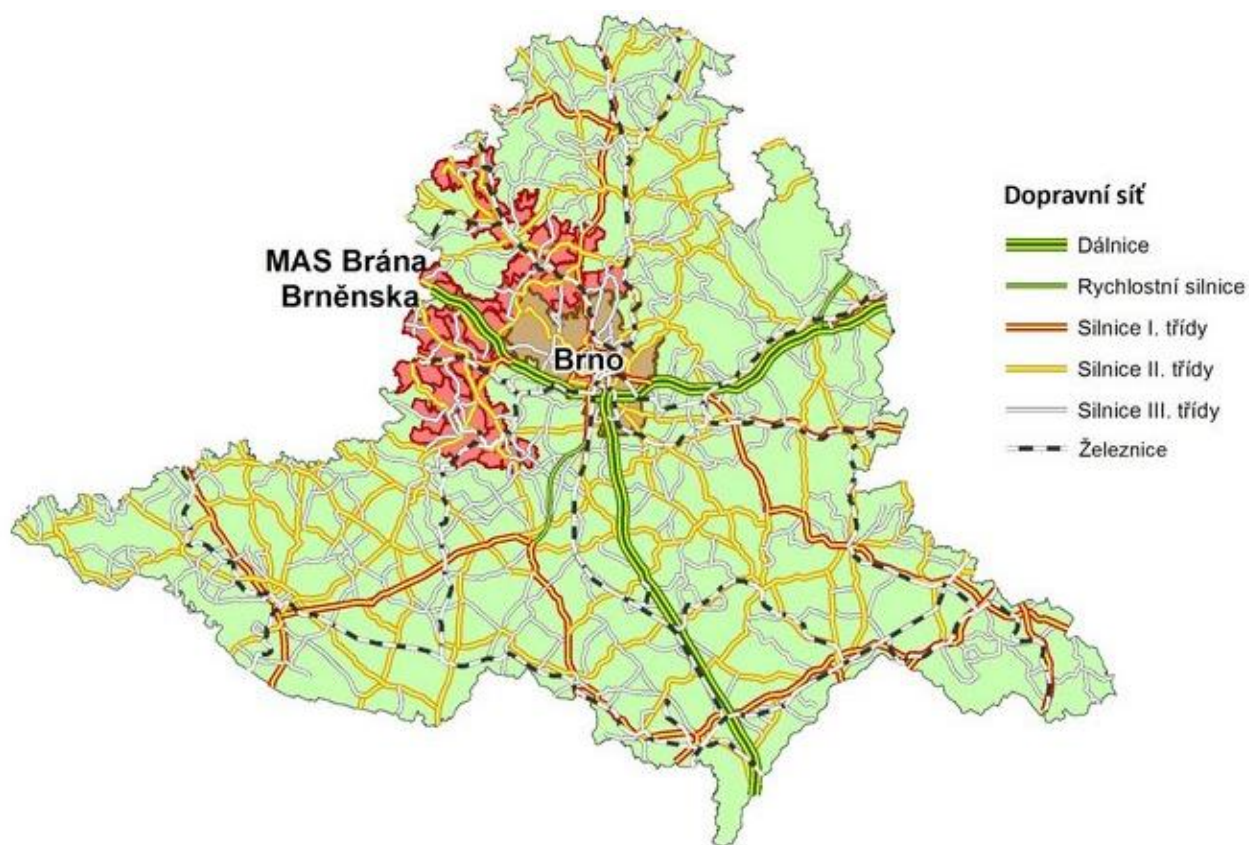
3.4.1. SILNIČNÍ DOPRAVA

Územím MAS Brána Brněnska, z.s. má poměrně hustou silniční síť. V západní části prochází **dálnice D1** se sjezdem 168 Lesní Hluboké, 178 - Ostrovačice a 182 Kývka, a **silnice I třídy I/23** Rosice Náměšť nad Oslavou a **I/43** Brno – Svitavy. Kvalitní silniční síť na straně jedné znamená zatížení území hlukem a emisemi z dopravy na druhé straně je to významný územní potenciál pro rozvoj podnikatelských aktivit a lepší mobilitu obyvatel. Pozitivně je tato situace pocíťována u obcí napojených na dálnici D1 – Domašov, Lesní Hluboké, Ostrovačice, Rosice.

Dopravní síť v JMK a obcích MAS Brána Brněnska z.s. ukazuje obrázek 16.

Přetrvávajícím problémem je stav silniční dopravní infrastruktury na celém území MAS Brána Brněnska, z.s., jak silnic ve vlastnictví státu a krajů, tak místních komunikací (nevyřešená trasa rychlostní komunikace R43, vysoká dopravní zátěž na silnicích I a II. třídy procházejících zastavěnými centry obcí).

Obrázek 16. Dopravní síť v JMK a obcích MAS Brána Brněnska z.s.



Zdroj: Vlastní návrh dle dat z ArcData ČR (2012)

3.4.2. ŽELEZNIČNÍ DOPRAVA

Územím MAS Brána Brněnska, z.s. prochází několik železničních tratí:

- železniční trať **nadregionálního významu č. 250 Brno - Havlíčkův Brod-Praha**, na území MAS se zastávkami Česká, Kuřim, Čebín, Hradčany, Dolní Loučky,
- železniční trať regionálního významu 251 Tišnov – Nové město na Moravě - Žďár nad Sázavou na území MAS se zastávkami Štěpánovice, Borač, Prudká, Doubavník,
- železniční trať regionálního významu č. 240 Brno – Střelice – Studenec na území MAS se zastávkami Rosice, Zastávka, Vysoké Popovice,
- železniční trať regionálního významu č. 244 Brno – Střelice - Moravské Bránice – Hrušovany nad Jevišovkou s odbočkou Moravské Bránice – Ivančice (Oslavany) na území MAS se zastávkami Moravské Bránice, Ivančice letovisko, Ivančice město, Ivančice železniční stanice, Oslavany, Budkovice. Vlakové spojení Ivančice – Oslavany je omezeno na několik spojů o víkendech v turistické sezoně duben až říjen.

3.4.3. AUTOBUSOVÁ DOPRAVA

Většina obcí v území, pokud není napojena na vlak, je obsluhována autobusovou dopravou IDS, která je považována většinou za vyhovující až nadstandardní⁷. Některé spoje od Brna nenavazují na spoje obsluhující západní část území MAS Brána Brněnska, z.s. Přestupní uzly nejsou doposud dostatečně komfortní a řada občanů má s přestupem problémy. (Oslavany, Ivančice, Kuřim, Modřice, Lískovec). Podrobně pro jednotlivé obce uvádí *Příloha č. 6b Základní vybavenost obcí*.

3.4.4. PĚŠÍ DOPRAVA, TURISTICKY ZNAČENÉ STEZKY

Pěší doprava je součástí ostatní dopravy. Výhradně pěší dopravě slouží stezky pro pěší – často nezpevněné, které mohou být značené Klubem českých turistů jako turistické trasy. Územím MAS prochází řada značených pěších turistických tras.

Chodníky souběžné s místními komunikacemi a průtahy silnic v obcích jsou důležité pro bezpečnost pěší dopravy. Významné jsou zejména tam, kde je pěší doprava intenzivní (docházka do školy, za prací, volnočasovými aktivitami či službami). Chodníky jsou na mnoha místech poddimenzované, případně chybí. Potřebné jsou i stezky pro pěší a cyklisty mimo obce v souběhu se silniční sítí, spojující jednotlivé, ne příliš vzdálené obce s intenzivní frekvencí obyvatel.

3.4.5. DOPRAVA V KLIDU - PARKOVÁNÍ

Parkovací možnosti v obcích ve starší i nové zástavbě jsou s ohledem na šířky komunikací problematické. K parkování se proto využívají plochy, které jako parkoviště nejsou deklarovány, parkuje se v ulicích na vozovkách v rozporu s vyhláškou o silničním provozu. Rozšíření možností parkování je potřebné nejen před obytnými domy, ale zejména v souvislosti s přestupními uzly IDS, před objekty občanské vybavenosti, jako jsou školy a mateřské školy se systémy krátkodobého parkování, sportovní zařízení, ubytovací zařízení, restaurace, kostely, hřbitovy, muzea a pod.).

⁷ při kulatých stolech komunitního plánování MAS Brána Brněnska, z.s. však byla označována jako nevyhovující převážnou měrou účastníků

3.4.6. CYKLISTICKÁ DOPRAVA

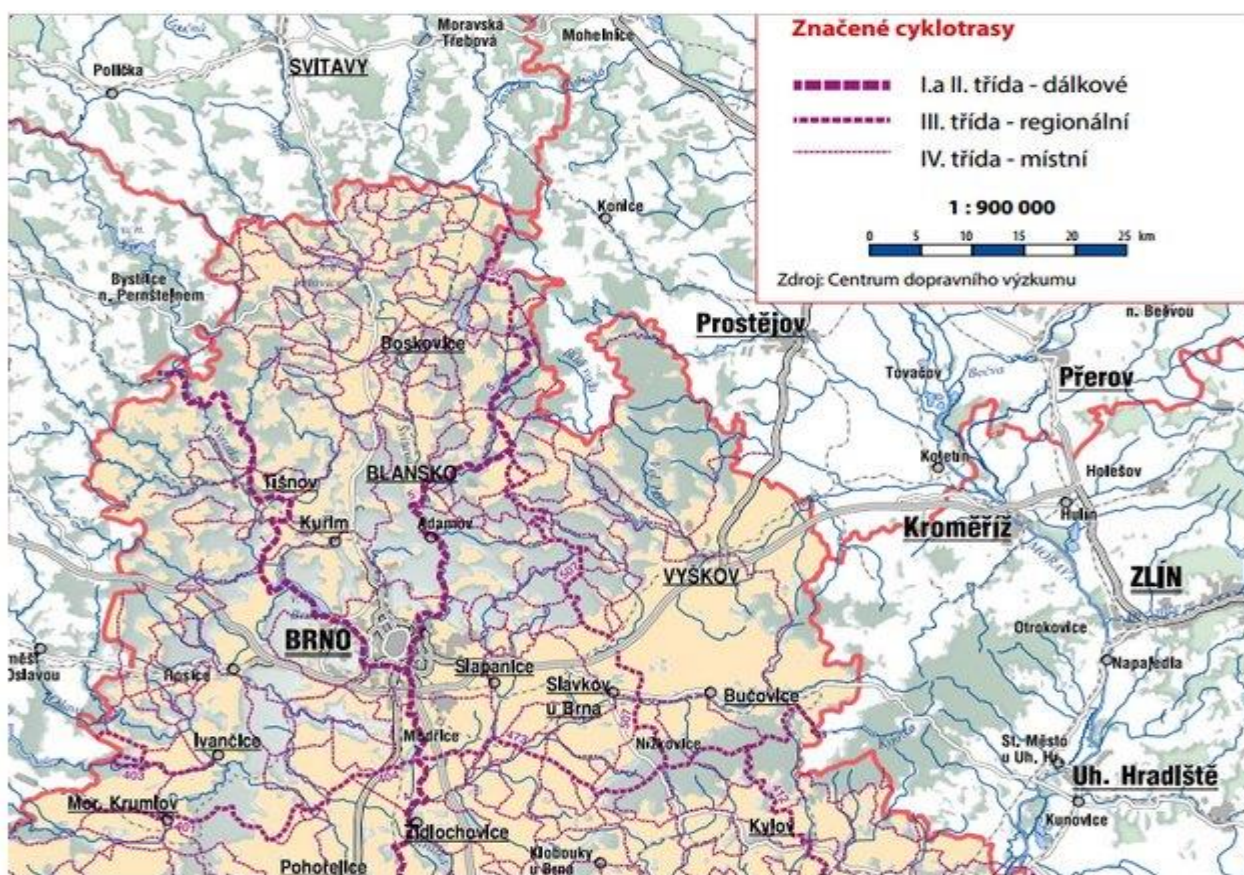
Cyklistika plní funkci přepravy osob, současně zasahuje i do oblasti sportovní a rekreační. Cyklistika jako jedna z forem přepravy, se odehrává většinou na poměrně krátké vzdálenosti – cesta do školy, do zaměstnání. **Pro bezpečnost cyklistů je třeba budovat samostatné cyklostezky (komunikace pro cyklisty s vyloučením automobilové dopravy) v souběhu s frekventovanými komunikacemi, případně značené cyklistické pásy.**

Podstatný význam na území MAS Brána Brněnska, z.s. má cykloturistika. Hlavní cyklotrasou území MAS Brána Brněnska, z.s. je **nadnárodní cyklotrasa – EuroVelo 1 Praha – Vídeň a cyklotrasa 404** jako součást dálkové trasy Jihlava – Český Těšín, nadnárodní propojení přes Moravský Krumlov do Rakouska.

Vedle těchto nadnárodních cyklotras existuje výrazná řada cyklotras regionálních a lokálních včetně tematických cyklotras jako např. **Vinařská stezka Brněnská** a místních tematických cyklookruhů - typické jsou cyklookruhy v Oslavanech (trasy Energetická, Templářská, Pivovarská, Hornická), cyklookruh Tišnovsko, cykloturistická trasa Petra Bezruče.

Nedořešeným problémem je návaznost cyklodopravy na veřejnou dopravu, chybí parkoviště pro kola.

Obrázek 17. Značené cyklotrasy



Zdroj: <http://www.kr-ijhomoravsky.cz/>

Území MAS Brána Brněnska, z.s. má poměrně hustou silniční síť, prochází jím dálnice D1, která je výrazným potenciálem pro rozvoj podnikatelských aktivit. Problémem území je nevyřešená rychlostní komunikace R43 a průtahy frekventovaných silnic I a II třídy zastavěnými územími obcí. Železniční spojení jako součást IDOS je využíváno nejen jako doprava do zaměstnání a škol, ale i turisty a cykloturisty. Hustota spojů je dostačující, nejvíce spojů jezdí na železniční trati nadregionálního významu č. 250 Brno Havlíčkův Brod Praha. Nedostatkem je nízká úroveň přestupních terminálů –chybí bezbariérová nástupiště, bezbariérový přístup na vlakové perony, odstavná parkoviště pro auta i kola, špatné je propojení autobusových zastávek a železničních stanic.

V obcích je nevyhovující stav místních komunikací, chybějí chodníky, nebo je jejich stav zanedbaný, v obcích chybějí cyklostezky.

Kvalita a frekvence autobusových spojů je vyhovující, problémem je řešení přestupních terminálů zejména s ohledem na osoby s omezenou pohyblivostí a nevyřešené parkování pro auta i kola.

Územím MAS prochází řada nadnárodních cyklotras i cyklotras regionálních a lokálních včetně tematických cyklotras.

Absenci chodníků a stezek podél některých frekventovaných úseků silnic a jejich průtahů je nutno považovat za zásadní problém mající vliv na bezpečnost provozu.

3.5. OBČANSKÁ VYBAVENOST

Velikostní struktura obcí v rámci MAS má vliv na rozvoj služeb a jejich rozložení. Podrobně základní vybavenost pro jednotlivé obce uvádí *Příloha č. 6b Základní vybavenost obcí*.

Kompletní základní vybaveností disponují obce se statutem města: Ivančice, Kuřim, Oslavany, Rosice a Zbýšov. Ve všech dalších obcích je vybavenost nižší: ve všech je obecní úřad, jedna či více autobusových zastávek, ve většině prodejna potravin (prodejna není v obcích Babice u Rosic, Drahonín, Hradčany, Lomnička a Všechnovice). Ve většině obcí je hostinec, případně restauraci či jiné stravovací zařízení, chybí pouze v pěti obcích (Lesní Hluboké, Litostrov, Lukovany, Skalička a Všechnovice), ve 27 obcích je zařízení české pošty, ve 45 obcích je požární stanice. Ve 35 obcích je vybudovaný hřbitov, ve 32 obcích je kostel. Ubytovat se dá ve 22 obcích. Čerpacích stanic je na území MAS Brána Brněnska, z.s. celkem 21 a to u hlavních silničních tahů.

Většina obchodních služeb je soustředěna do obcí se statutem města, případně městyse. Malé obce mají většinou jen některé nezákladnější služby pro obyvatelstvo, v řadě obcí chybí služby vůbec. Obchodní služby vyššího typu se ve venkovských obcích vyskytují jen ve velmi omezené míře.

Zatímco pro menší obce jsou typické prodejny potravin a smíšeného zboží, hostince případně kadeřnictví, do obcí se statutem měst a městyse se soustředil specializovaný maloobchod, restaurace, cukrárny, právnícké a finanční služby, pojišťovací služby, drobné opravárenské služby a podobně. Specializované prodejny tvoří v Ivančicích, Rosicích a Kuřimi 80 % všech obchodů. Velikost prodejních ploch se jeví vzhledem ke stávající kupní síle obyvatelstva jako dostačující. Rozsáhlá dojíždka z ostatních obcí za službami do Ivančic, Kuřimi, Rosic, Zastávky, Oslavan a dalších okolních měst mimo území MAS Brána Brněnska, z.s. včetně Tišnova, Velké Bíteše a Brna patří k nejcharakterističtějšími znakům území.

Internetem jsou pokryty všechny obce, avšak v různé, ne vždy vyhovující kvalitě, ve většině obcí jsou k dispozici veřejné internetové stanice – minimálně na obecních úřadech. Tyto však postupně ztrácejí na významu v souvislosti s rozvojem ICT. V oboru místních informačních systémů je perspektivním produktem bezdrátový obecní rozhlas. Bezdrátový obecní rozhlas je ve spojení s modulem Civilní ochrany schváleným koncovým prvkem Jednotného systému vyzkoušení a varování. O vybavenosti obcí v oblasti školství, sociální a zdravotní péče, sportu, kultury a volnočasových aktivitách pojednávají samostatné kapitoly.

Jako problém je občanů vnímána nedostatečná vybavenost malých obcí základními službami (obchod, restaurace, kadeřník, pedikúra), případně jejich nízká kvalita. Tento nedostatek vnímají zejména občané s omezenou mobilitou, jako jsou senioři, matky s dětmi a osoby handicapované.

3.5.1. BYDLENÍ

Území MAS Brána Brněnska, z.s je z hlediska bydlení téměř **typickou venkovskou oblastí s převahou obyvatel žijících v rodinných domech**. Podíl bytových domů je výrazný pouze ve větších sídlech většinou se statutem města či městyse a některých obcích: Bytové domy jsou zejména v sídlech Kuřim, Ivančice, Rosice, Zastávka, Zbýšov, Oslavany, Dolní Kounice, Čebín, Veverská Bítýška. Podrobně vlastnickou strukturu a vybavení domů v jednotlivých obcích uvádí *Příloha č. 7 Domy a jejich vlastnictví a Příloha č. 8 Technické vybavení domů*.

Většina obcí má dle územně plánovací dokumentace rozsáhlé až předdimenzované územní rezervy pro výstavbu objektů bydlení, většinou však na pozemcích ve vlastnictví soukromých osob, s nevybudovanou technickou infrastrukturou. Na druhé straně stav technické vybavenosti a veřejné občanské vybavenosti často neodpovídá předpokládanému nárůstu obyvatel. Podrobně jsou plochy pro bydlení v jednotlivých obcích popsány v *Příloze č. 9 Rozvojová území*.

V letech 1990 – 2010 byly ve městech a některých obcích postaveny bytové domy, jak ukazuje následující tabulka. Nejvíce bytových domů bylo postaveno v obcích s rozšířenou působností, což odpovídá jejich populační velikosti

Tabulka 10. Dokončené byty v BD v období 1990-2010

Město	počet dokončených bytů	Město	počet dokončených bytů
Kuřim	40	Zbýšov	5
Ivančice	19	Zastávka	3
Rosice	19	Říčany	3
Oslavany	11	Čebín	2
Veverská Bítýška	8	Drásov	2
Neslovice	2	Babice u Rosic	1
Dolní Kounice	1	Chudčice	1
Česká	1	Rozdrojovice	1

Zdroj: Vlastní návrh dle dat veřejné databáze ČSÚ

Většina obcí má dle územně plánovací dokumentace rozsáhlé až předdimenzované územní rezervy pro výstavbu objektů bydlení, většinou však na pozemcích ve vlastnictví soukromých osob a nevybudovanou technickou infrastrukturou. Budování společné infrastruktury pro rozvoj stavebních lokalit je zásadním problémem rozvoje bydlení v malých obcích.

3.5.2. ZDRAVOTNICTVÍ

Jedním z hlavních faktorů ovlivňující kvalitu života obyvatel území MAS Brána Brněnska, z.s. je dostupnost a kvalita zdravotní péče. Ve městě Ivančice je nemocnice s porodnicí regionálního významu s pobočkou léčebny dlouhodobě nemocných v Zastávce. Kromě této nemocnice je na území MAS Brána Brněnska, z.s. několik dalších zdravotnických zařízení, jako je poliklinika Kuřim MEDEX s.r.o, poliklinika (Dům zdraví) Zastávka, AGNI centrum Rosice, Zdravotní středisko Zakřany, Zdravotní středisko Říčany, Veverská Bítýška, Drásov a řada často sdružených ordinací praktických lékařů, praktických lékařů pro děti a dorost a odborných lékařů (stomatolog, kožní lékař, gynekolog, oční lékař, ORL a další). Obyvatelé mikroregionu Porta, Čebínka a obcí Doubravník, Drahonín a Olší využívají zdravotnických zařízení ve městě Tišnov. Podrobně vyhodnocuje zdravotnické objekty v jednotlivých obcích *Příloha č. 17 Zdravotnictví a sociální péče*.

Celkově lze charakterizovat dostupnost zdravotní péče jako dobrou až vyhovující, výjimkou jsou obce na okrajích území MAS Brána Brněnska, z.s jako Drahonín, Olší, Doubravník, Ketkovice, Újezd u Rosic, Skalička s ohledem na značnou dojezdovou vzdálenost do specializovaných zdravotnických center ve větších obcích.

3.5.3. SOCIÁLNÍ SLUŽBY

V roce 2013 žilo v území zemí MAS Brána Brněnska, z.s. cca 8 tisíc obyvatel starších 70ti let. Na základě zadání Jihomoravského kraje byla v roce 2008 zpracována Analýza potřeb uživatelů sociálních služeb v Jihomoravském kraji (AUGUR Consulting s.r.o. 2008). **Z výsledků této analýzy vyplývá zejména potřeba zvýšení terénních pečovatelských služeb.**

Sociální služby na území MAS Brána Brněnska, z.s. poskytuje několik zařízení, soustředěných do ORP a větších obcí – Ivančice, Kuřim, Rosice, Předklášteří, Říčany, Zastávka, Jejich zřizovateli jsou Jihomoravský kraj, obce s rozšířenou působností (tabulka 11). Občané mohou využívat i zařízení sociálních služeb, která se nachází mimo území MAS (tabulka 12). Kapacity těchto služeb však nepostačují pokrývat poptávku.

Tabulka 11. Zařízení sociálních služeb se sídlem na území MAS Brána Brněnska, z.s.

Poř. č.	Název zařízení	Typ zařízení	Zřizovatel	Sídlo zařízení	Pozn.
1	Dům pečovatelské služby Ivančice	Byty a denní stacionář, terénní služby včetně rozvozu obědů ve zbývajících městech a obcích mikroregionu Ivančicko.	Město Ivančice, Palackého nám. 106/6, 664 91 Ivančice	Na Úvoze 5, Ivančice	
2	Pension pro důchodce Rosice	Dům s pečovatelskou službou a terénní pečovatelskou službou, nad běžný rámec poskytuje i jednoduché ošetrovatelské úkony, doprovod, osobní dohled, pomoc při řešení životních situací	Město Rosice, Palackého nám. 13 665 01 Rosice	Kaštanová 1223, 665 01 Rosice u Brna	
3	Domov pro seniory a domov se zvláštním režimem Zastávka	Domov se zvláštním režimem - služby sociální péče seniorům, trpícím Alzheimerovou nebo jinou formou demence	Jihomor. kraj, Žerotínovo nám. 3/5, 601 82 Brno	Sportovní 432, 664 84 Zastávka	kapacita 121 klientů
4	Domov pro seniory a domov se zvláštním režimem Zastávka, pobočka Zýšov	Domov se zvláštním režimem	Jihomor. kraj, Žerotínovo náměstí 3/5, 601 82 Brno	Majrov 636, 66411 Zbýšov	kapacita 30 klientů
5	Specifické poradenství pro sluchově postižené	Specifické poradenství pro sluchově postižené	poskytovatel: Svaz neslyšících a nedoslýchavých v ČR	Babická 139, Zastávka u Brna 664 84	
6	Dům s pečovatelskou službou Senior	Ubytovací a stravovací služby, pečovatelské a doplňkové služby seniorům	Obec Říčany, nám. Osvození 340 664 82 Říčany	Komenského náměstí 1850, 25101 Říčany	122 klientů
7	Domov pro seniory Předklášteří	Poskytování služeb sociální péče seniorům,	Jihomor. kraj, Žerotínovo náměstí 3/5, 601 82 Brno	Šikulova 1438 666 02 Předklášteří	52 klientů
8	Domov se zvláštním režimem Předklášteří	Služby sociální péče seniorům, trpícím Alzheimerovou nebo jinou formou demence,	Jihomor. kraj, Žerotínovo náměstí 3/5, 601 82 Brno	Šikulova 1438 666 02 Předklášteří	32 klientů
9	Centrum sociálních služeb Kuřim	dům s pečovatelskou službou, terénní služby, zdravotní domácí péči a dovoz stravy	Město Kuřim, Jungmannova 968/75 664 34 Kuřim	Jungmannova 968/75 664 34 Kuřim	
10	Mateřská škola, Základní škola a Dětský domov,	Provoz mateřské školy, základní školy pro sluchově postižené a dětského domova.	Jihomoravský kraj, Žerotínovo náměstí 3/5, 601 82 Brno	Ivančice, Široká 42,	
11	Dětský domov Vranov	Zařízení pro výkon ústavní výchovy pro děti od 3 do 18, případně 19 let.	Jihomoravský kraj, Žerotínovo náměstí 3/5, 601 82 Brno,	Žižkova 160, 664 32 Vranov	kapacita 32 míst

12	Dotyk II o.p.s.	raná péče, sociální rehabilitace	Dotyk II o.p.s. Vysoké Popovice 253, 664 84 Vysoké Popovice,	Vysoké Popovice 253, 664 84 Vysoké Popovice,	
13	Základní škola a dětský domov Předklášteří	Poskytuje vzdělávání žákům – dětem s mentálním postižením, Internát poskytuje péči o děti s nařízenou ústavní výchovou.	Jihomoravský kraj, Žerotínovo náměstí 3/5, 601 82 Brno	Komenského 120, 666 02 Předklášteří,	ZŠ - 99 žáků DD 32 dětí Internát - 8 žáků

Zdroj: Adresář sociálních služeb v Jihomoravském kraji, Brno 2013 www.socialnisluzby-jmk.cz/

Tabulka 12. Zařízení sociálních služeb se sídlem mimo území MAS Brána Brněnska, z.s. působících v jeho území

Poř. č.	název zařízení	typ zařízení	zřizovatel zařízení	sídlo zařízení
1.	Centrum sociálních služeb Tišnov	Dům s pečovatelskou službou, terénní služby včetně rozvozu obědů v obcích se kterými je uzavřena smlouva (Hradčany, Předklášteří)	Město Tišnov, Náměstí Míru 111, 666 19 Tišnov	Králova 1742 666 01 Tišnov
2.	Diecézní charita Brno, Oblastní charita Tišnov	Sociální služby, odborné sociální poradenství, sociální rehabilitace, terénní pečovatelská služba, odlehčovací služba, nízkoprahové zařízení pro děti a mládež	Mons. Vojtěch Cikrle, biskup brněnský	Tř. Kpt. Jaroše 9, 602 00 Brno Ráboňova 116, Tišnov, 666 01
3.	Chráněného bydlení Skrýje, Sociální rehabilitace Skryje	Pobytová služba osoby, které dosáhly 18 let věku, a které mají sníženou soběstačnost z důvodu výše mentálního postižení	Mons. Vojtěch Cikrle, biskup brněnský	Skryje 19, 594 55 Skryje
4	Domov sv. Alžběty	Pobytové služby osobám které se v důsledku svého věku potřebují pravidelnou pomoc při zajištění svých potřeb	Kongregace Milosrdných sester III. Řádu sv. Františka pod ochranou Svaté Rodiny v Brně	Nelepeč - Žernůvka Žernůvka 12 666 01 Tišnov
5	Diecézní charita Brno	Terénní pečovatelská služba (některé obce SO ORP Ivančice)	Mons. Vojtěch Cikrle, biskup brněnský	Tyršova 234, Pohořelice, 69123
6.	Diakonie ČCE- Pobočka České Alzheimerovské společnosti	Pečovatelská služba, centrum denních služeb, chráněné bydlení	Českobratrská církvev Evangelická	Hrnčířská 27,602 00 Brno
7.	Armáda spásy v ČR	Centrum sociálních služeb, Azylový dům, nízkoprahové denní centrum,	Armáda spásy	Körnerova 221/1, 602 00 Brno
8.	Armáda spásy, Centrum sociálních služeb Josefa Korbela	Azylový dům, noclehárna, nízkoprahové denní centrum, nízkoprahové Zařízení pro děti a mládež	Armáda spásy	Mlýnská 316/25, 602 00 Brno
9.	Středisko rané péče SPRP Brno	Raná péče - soustava služeb a programů rodinám s dětmi se zrakovým či kombinovaným postižením	Středisko rané péče, občanské sdružení	Nerudova 7, 602 00 Brno

	Dětské rehabilitační centrum MEDVÍDEK	Denní stacionář pro tělesně hendikepované děti nebo děti s kombinovanými vadami,	Statutární město Brno	Kyjevská 5, Brno – Starý Lískovec
11.	Poradna rané péče DOREA	Raná péče - sociální služba poskytující odbornou pomoc rodinám dětí se zdravotním postižením, či ohroženým vývojem v důsledku nepříznivého zdravotního stavu.	Slezská diakonie Na Nivách 7, 737 01 Český Těšín	Kamenná 21 639 00 Brno
12.	Občanské sdružení Janus	Podpora mladých lidí po opuštění ústavních zařízení či náhradní rodinné péče.	Občanské sdružení Janus	Novobranská 14, 60200 Brno
13.	Spondea o. p. s.	Sociálně aktivizační služby pro rodiny s dětmi, krizová pomoc, intervenční centrum	Spondea o. p. s.	Sýpka 25, 613 00 Brno – Černá Pole
14.	Mateřská škola a Základní škola pro tělesně postižené Brno, Kociánka	Speciální základní a mateřská škola pro tělesně postižené s celoročním a týdenním režimem.	Jihomoravský kraj, Žerotínovo náměstí 3/5, 601 82 Brno	Kociánka 6, 61200 Brno,
15.	Mateřská škola a Základní škola pro sluchově postižené	Speciální škola pro sluchově postižené	Jihomoravský kraj, Žerotínovo náměstí 3/5, 601 82 Brno	Brno, Novoměstská (Brno - Řečkovice)
16.	Střední škola, ZŠ a MŠ pro zrakově postižené Brno	Speciální základní a mateřská škola pro zrakově postižené s jídelnou, školní družinou, klubem a internátem.	Jihomoravský kraj, Žerotínovo náměstí 3/5, 601 82 Brno	Kamenomlýnská 2, 603 00 Brno

Zdroj: Adresář sociálních služeb v Jihomoravském kraji, Brno 2013 www.socialnisluzby-jmk.cz/

V území je výrazný nedostatek zařízení pro seniory a zdravotně postižené občany. V některých městech (Ivančice, Oslavany, Dolní Kounice) a dalších větších sídlech chybí domy s pečovatelskou službou, případně domovy pro seniory, pobytové či ambulantní odlehčovací služby.

Snahu o vybudování těchto domů vyvíjí obce (města) již delší dobu. Přes všechnu vyvíjenou snahu nemají doposud zajištěny dostatečné finanční zdroje na jejich zbudování a provoz. Zařízení tohoto typu v současné době se plánují v obcích Dolní Kounice, Oslavany, Čebín, Kuřim, avšak ve většině případů není vyhotovena ani projektová dokumentace. Terénní pečovatelské služby jsou poskytovány Centry sociálních služeb Kuřim, Rosice, Ivančice a Diecézní charitou Brno. Těmto službám chybí zázemí ve větších obcích, kde své služby poskytují. Na území MAS Brána Brněnska, z.s. **chybí hospic**, hospicovou domácí péči poskytuje pouze Diecézní charita Tišnov.

Nedostatečně je v celém území zajištěno sociální bydlení a startovací byty pro mladé lidi, byty pro dospívající z dětských domovů.

Služby sociální prevence

Na základě zadání Jihomoravského kraje byla v roce 2014 zpracována Analýza potřebnosti služeb sociální prevence v jihomoravském kraji (AUGUR Consulting s.r.o. 2014). Uvádíme v přehledu pouze ty SO ORP, kde je více jak 50 % obcí na Území MAS Brána Brněnska z.s., tj. Kuřim, Rosice a Ivančice (tabulka 13).

Největší míra potřebnosti zařízení sociální prevence se jeví u intervenčních center v ORP Rosice, Kuřim; krizové pomoci v ORP Rosice, Kuřim. Nízkoprahová zařízení pro děti a mládež v území zcela chybí, v rámci krajského srovnání se jeví nejvíce potřebná v ORP Rosice, jejich potřeba se jeví i ve městě Kuřimi.

Tabulka 13. Agregovaný ukazatel relativní potřebnosti služeb sociální prevence

Služba sociální prevence	SO ORP	Agregovaný ukazatel v území	Max. agregovaný ukazatel v JmK
Azylové domy pro matky s dětmi pobytové služby na přechodnou dobu osobám v nepříznivé sociální situaci spojené se ztrátou bydlení	Ivančice	23,16	31,79
	Rosice	21,93	
	Kuřim	16,0	
Azylové domy pro jednotlivce pobytové služby na přechodnou dobu osobám v nepříznivé sociální situaci spojené se ztrátou bydlení	Ivančice	25,8	36,15
	Rosice	23,8	
	Kuřim	20,11	
Intervenční centra- pomoc osobě ohrožené násilným chováním jiné osoby obývající s ní společně bydlí	Rosice	33,0	33,6
	Kuřim	30,6	
	Ivančice	22,2	
Kontaktní centra - nízkoprahová zařízení poskytující ambulantní, popřípadě terénní služby osobám ohroženým závislostí na návykových látkách	Rosice	27,38	39,17
	Ivančice	24,0	
	Kuřim	22,5	
Krizová pomoc -terénní, ambulantní nebo pobytová služba na přechodnou dobu poskytovaná osobám, které se nacházejí v situaci ohrožení zdraví nebo života	Rosice	33,0	33,6
	Kuřim	30,6	
	Ivančice	22,2	
Nízkoprahová denní centra ambulantní, popřípadě terénní služby pro osoby bez přístřeší.	Ivančice	25,92	37,08
	Rosice	25,44	
	Kuřim	21,56	
Nízkoprahová zařízení pro děti a mládež -ambulantní, popřípadě terénní služby dětem ve věku od 6 do 26 let ohroženým společensky nežádoucími jevy	Rosice	27,27	30,27
	Kuřim	22,27	
	Ivančice	21,07	
Noclehárny ambulantní služby osobám bez přístřeší, které mají zájem o využití hygienického zařízení a přenocování.	Ivančice	25,92	37,08
	Rosice	25,24	
	Kuřim	21,56	
Služby následné péče - terénní služby osobám s chronickým duševním onemocněním a osobám závislým na návykových látkách, které absolvovaly léčbu, nebo abstinují	Rosice	27,38	40,75
	Ivančice	24,67	
	Kuřim	22,50	
Sociálně aktivizační služby pro rodiny s dětmi - terénní, popřípadě ambulantní služby poskytované rodině s dítětem, u kterého je jeho vývoj ohrožen v důsledku dopadů dlouhodobě krizové sociální situace,	Ivančice	31,63	41,06
	Rosice	27,38	
	Kuřim	21,63	
Sociálně aktivizační služby pro seniory a osoby se zdravotním postižením - ambulantní, popřípadě terénní služby poskytované osobám v důchodovém věku nebo osobám se zdravotním postižením ohroženým sociálním vyloučením	Rosice	21,0	27,0
	Ivančice	18,3	
	Kuřim	15,0	
Sociálně terapeutické dílny - osobám se sníženou soběstačností z důvodu zdravotního postižení, které nejsou z tohoto důvodu umístitelné na otevřeném ani chráněném trhu práce	Rosice	13,64	23,18
	Ivančice	13,08	
	Kuřim	12,0	
Sociální rehabilitace pro osoby v krizi a osoby ohrožené sociálním vyloučením - soubor specifických činností směřujících k dosažení samostatnosti, nezávislosti a soběstačnosti osob	Ivančice	26,36	36,36
	Rosice	24,70	
	Kuřim	19,90	
Sociální rehabilitace pro osoby se zdravotním postižením-	Rosice	13,00	21,0
	Ivančice	12,40	
	Kuřim	11,20	
Terénní programy terénní služby poskytované osobám, které vedou rizikový způsob života nebo jsou tímto způsobem života ohroženy. Cílem	Rosice	25,88	38,42
	Ivančice	22,25	

služby je tyto osoby vyhledávat a minimalizovat rizika jejich způsobu života.	Kuřim	20,88	
---	-------	-------	--

Pozn. Platí, že čím menší je hodnota (číslo) agregovaného ukazatele, tím menší je míra relativní potřeby příslušného typu sociální služby v území okresu, a čím vyšší je hodnota agregovaného ukazatele, tím je míra relativní potřeby sociální služby v příslušném území vyšší.

Zdroj: *Analýza potřeb uživatelů sociálních služeb v Jihomoravském kraji (AUGUR Consulting s.r.o. 2008)*

V území MAS Brána Brněnska, z.s. je poměrně **malé je zastoupení bytových jednotek chráněného bydlení**. Rovněž jsou tyto služby poskytovány mimo území MAS, zejména v Brně, kde je však převis poptávky nad nabídkou těchto služeb.

V jednotlivých obvodech ORP **probíhá vytváření komunitních plánů sociálních služeb (KPSS)**. Zapojení obcí do tohoto procesu je dosud velmi malé. Pouze malá část obcí ochotna projednat v zastupitelstvech materiály týkající se KPSS a stanovit si závazně nějakou službu jako prioritu. **Obce spoléhají na to, že služby jsou plánovány a financovány od úrovně ORP, přes JMK a MPSV, což je praxe, která nyní již přestává platit.**

Kapacita zařízení sociálních služeb v území MAS Brána Brněnska z.s. je nedostačující, stejně tak nabídka terénních sociálních služeb a velmi podhodnocených služeb sociální prevence, chybějící odlehčovací služby, chybějící sociální podniky, chybějící sociální bydlení. Vytváření komunitních plánů sociálních služeb, které jsou klíčové pro plánování a rozvoj sociálních služeb v území, spočívá doposud převážně na ORP, a je často nedoceňované ze strany jednotlivých malých obcí.

3.5.4. ŠKOLSTVÍ A VZDĚLÁVÁNÍ

V území MAS Brána Brněnska, z.s. je běžná síť mateřských, základních a středních škol odpovídající lidnatosti území. V 55 obcích se nacházejí mateřské školy, v 36 obcích základní školy nižšího stupně a v 16 obcích i vyšší stupeň základních škol. V některých menších obcích jsou zřízené integrované mateřské a základní školy nižšího stupně. **Kapacita mateřských škol (MŠ) v současnosti stěží pokrývá poptávku.** Obce si s umístováním dětí do MŠ vypomáhají, zejména v rámci mikroregionů. Doposud není legislativně upravena možnost využívání mateřských škol pro děti od dvou let, i když se zájem o tato zařízení již projevuje a bude znamenat potřebu navýšení kapacity zařízení.

Problematika silných ročníků dětí se postupně přenese i do základních škol, kde jsou kapacity doposud i výhledově dostačující.

V Ivančicích je Mateřská a základní škola pro sluchově postižené děti a Dětský domov se sídlem Široká 42, Ivančice.

Střední školy jsou zřízeny v následujících obcích

Gymnázia:

- Ivančice: Gymnázium Jana Blahoslava, Lány 2,
- Zastávka: Gymnázium T.G. Masaryka Zastávka, U Školy 39

Střední odborné školy nabízí čtyřleté studijní obory s maturitou, tříleté učební obory a dvouleté nástavbové obory v oblastech informačních technologií, ekonomiky, strojírenství a elektrotechniky.

- Ivančice Střední odborná škola dopravy, obchodu a služeb, Krumlovská 343/25,
- Kuřim: Střední odborná škola a střední odborné učiliště Kuřim s.r.o., Křižíkovského 48

Do dalšího gymnázia ležícího mimo území MAS Brána Brněnska, z.s. ve městě Tišnově dojíždějí studenti převážně z mikroregionů Porta, Čebínka a Kuřimka. Řada středoškoláků a učňovské mládeže dojíždí za svým dalším vzděláváním do Velké Bíteše, Moravského Krumlova, Tišnova a Blanska. Nejvíce učňovské mládeže a středoškoláků včetně gymnazistů dojíždí za svým dalším vzděláváním do Brna. Vysokoškolské vzdělání je dostupné v krajské metropoli Brně a dalších městech se sídly vysokých škol. Strukturu školských zařízení v jednotlivých obcích uvádí *Příloha č. 22 Školství*.

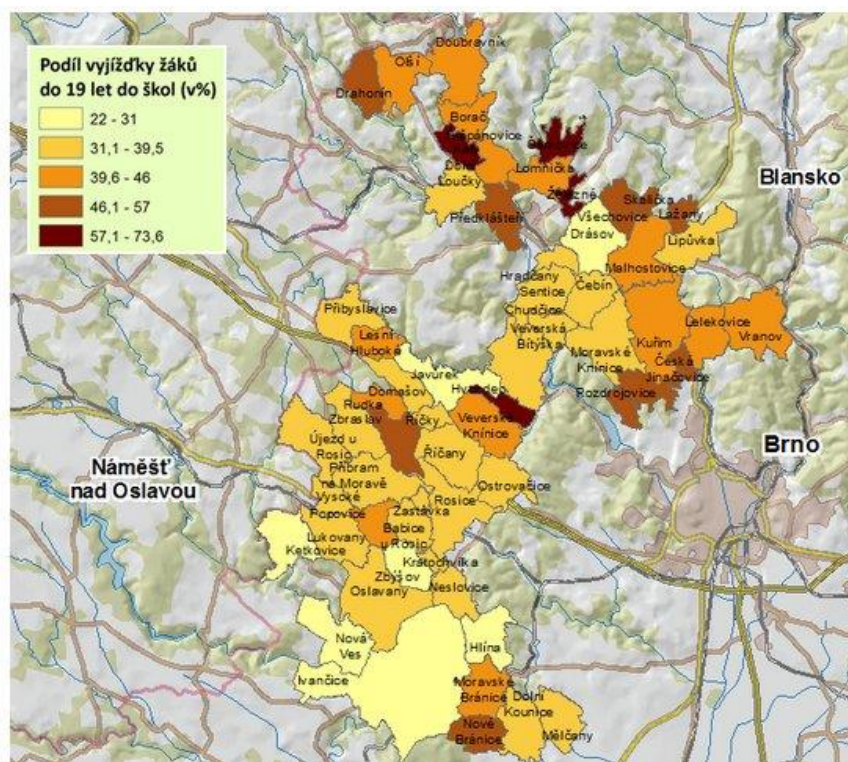
Tabulka 14. Přehled počtu dětí ve školách na území MAS Brána Brněnska v roce 2013

Typ školy	Mateřská škola -	Základní škola – jen první stupeň (1. – 5. ročník)	Základní škola – jen druhý stupeň (6. – 9. ročník)	Základní škola – první i druhý stupeň (1. – 9. ročník)	Základní škola – celkem	Střední škola - obory gymnázií	SŠ - obory středních odborných a praktických škol -	SŠ - obory středních odborných učilišť a odb. učilišť	Základní umělecké školy
Počet dětí/žáků	3 102	1 445	0	4 595	6 040	594	76	109	1 938

Zdroj: NS MAS 2015

Z malých obcí, ve kterých není zřízena mateřská škola, vozí rodiče žáky do jiných obcí do mateřských škol, často do obce, ve které pracují, tedy včetně města Brna. Rovněž do základních škol vyjíždějí žáci v případě, že není ZŠ v místě bydliště, či v případě, že jinou školu považují rodiče za výhodnější. S ohledem na to, že střední školy jsou na území MAS Brána Brněnska, z.s. pouze čtyři, a to dvě gymnázia a dvě střední odborné školy (Ivančice, Kuřim, Zbýšov), vyjíždí většina středoškolských studentů i učňů mimo území MAS Brána Brněnska, z.s. Rovněž tak vyjíždějí za vzděláním studenti vyšších odborných škol a vysokých škol. (*Detaily viz Příloha č. 5 Mobilita obyvatel*).

Obrázek 18. Podíl vyjíždky žáků a studentů do 19 let v obcích na území MAS Brána Brněnska, z.s.do škol



Zdroj: Vlastní návrh dle dat ČSÚ – SLDB 2011

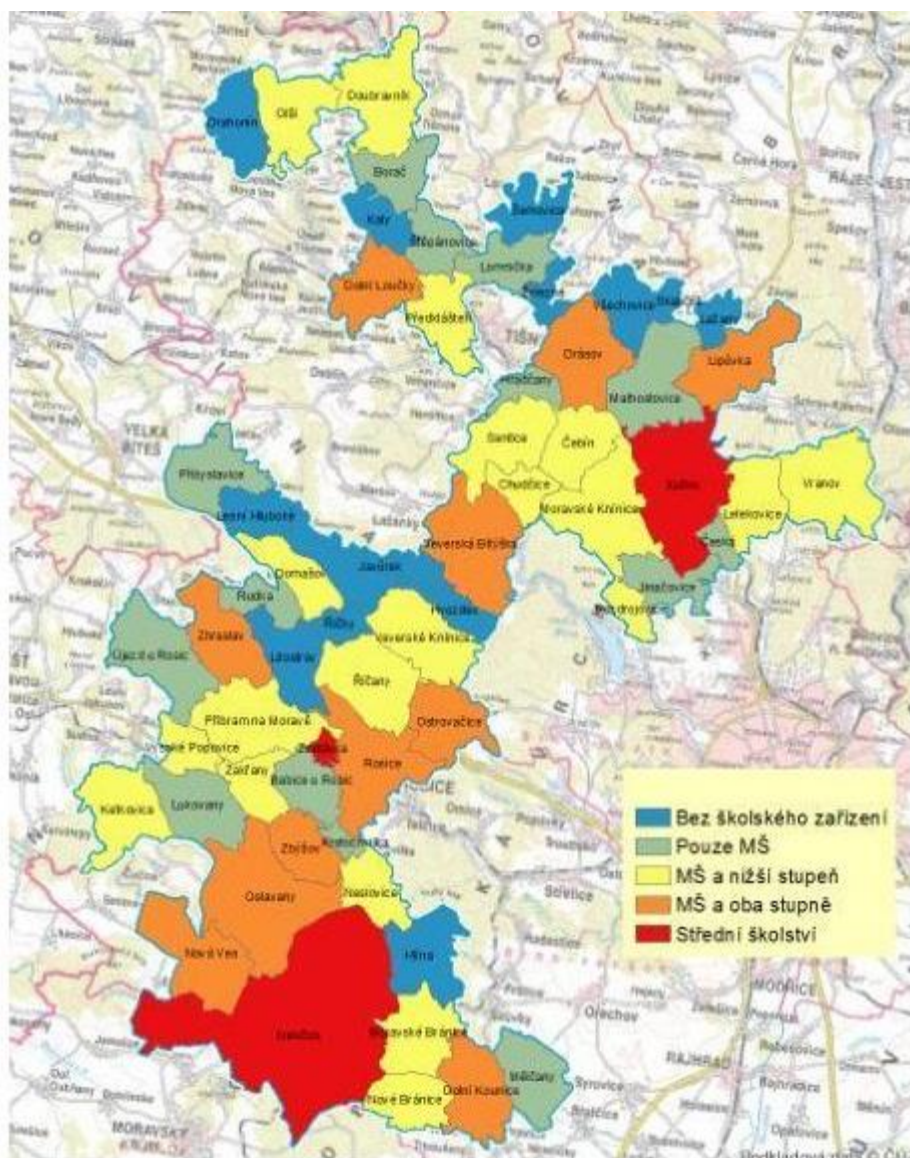
Kvalita vybavenosti škol a mateřských škol pro efektivní výuku a vzdělávání je velmi různá a neklade se na ni dostatečný důraz. Vedle často chybějícího, případně již zastaralého vybavení pro výuku klíčových kompetencí, rozvíjení kreativity a logického myšlení, počítačové gramotnosti, multimediální výuky, chybí i kvalitní správci počítačové sítě a pravidelné zvyšování kvalifikace pedagogů v klíčových oborech. Školám a mateřským školám často chybí i vhodná hřiště, venkovní učebny a školní zahrady 15 MŠ je zapojeno do programu Technické školky, který rozvíjí logické myšlení, manuální zručnost a kreativitu dětí a potlačuje tzv. dyspraxii. Nedostatečný zájem o moderní výukové metody se projevil již v malém zájmu o tento program.

Základním školám a mateřským školám chybí vzájemné srovnávání pedagogického procesu a jeho výsledků, možnost sdílení speciálních pedagogů, výměna zkušeností, stáže.

Základní umělecké školy pokrývají celé území. Nachází se v Ivančicích, Oslavanech, Rosicích, Zbýšově, Říčanech a Kuřimi (s pobočkou ve Veverské Bítýšce). Z mikroregionů Porta, Čebínka a Kuřimka navštěvují studenti i ZUŠ v Tišnově.

Střediska volného času jsou v území zastoupena ve větších obcích, jejich zřizovatelem je Jihomoravský kraj nebo jednotlivé obce. Ve městě Ivančice je zřízeno Krajským úřadem Jihomoravského kraje Středisko volného času s kluby v Dolních Kounicích a Nových Bránicích. Středisko volného času zřízené městem se nachází v Rosicích. Ve městě Oslavany, Kuřim a Zastávka je městy zřízen Dům dětí a mládeže, o volnočasové aktivity se stará Městské kulturní centrum Zbýšov a Centrum volného času Zubr ve Zbraslavi. Dům dětí a mládeže v Tišnově (mimo území MAS Brána Brněnska, z.s.) je využíván dětmi z Mikroregion Porta.

Obrázek 19. Dostupnost školských zařízení na území MAS Brána Brněnska, z.s



Zdroj: www.epusa.cz, www.vdb.czso.cz

Základním školám na území MAS Brána Brněnska, často chybí materiální vybavení pro výuku klíčových kompetencí (učebny a učební pomůcky), vybavení tělocvičen pro rozvoj pohybových dovedností žáků, pedagogičtí pracovníci postrádají neformální výměnu zkušeností v oblasti výuky, společné sdílení speciálních pedagogů a dalších podpůrných profesí při ekologické výchově na výchově žáků a studentů v oblasti požární ochrany, dopravní výchově a výchově k první pomoci.

Na území MAS Brána Brněnska, z.s. není doposud vybudována dostatečná síť zařízení pro celoživotní vzdělávání a středisek volného času pro mládež i dospělé v menších sídlech. Většina odborných škol je soustředěna v Brně, kam studenti dojíždí.

3.5.5. KULTURNÍ VYBAVENOST, PAMÁTKY

Ve všech obcích MAS Brána Brněnska, z.s. (s výjimkou dvou) je **veřejná knihovna**. Celkem 51 obcí disponuje **kulturním domem**, případně pro kulturní akce využívá sokolovnu. **Jejich řešení a stav odpovídá době jejich vzniku a dnešním potřebám komunitního života v převážné míře nevyhovuje**. Některé obce poskytují pro menší kulturní a vzdělávací akce prostory v obecním úřadě. Podrobně vyhodnocuje kulturní zařízení v jednotlivých obcích *Příloha č. 15 Kultura a ostatní vybavenost*.

Kino mají pouze města Ivančice, Oslavany, Zbýšov, město Rosice má velmi moderní a kvalitní kino, městyš Doubravník má letní kino.

V 11 obcích jsou zřízena **muzea**:

- Muzeum Brněnska v Ivančicích,
- Muzeum Brněnska v Předklášteří,
- Muzeum průmyslových železnic ve Zbýšově (organizuje jízdy historických vlaků na dráze Zbýšov – Babice u Rosic),
- Muzeum mlynářského řemesla Veverské Bítýšce,
- Muzeum Vladimíra Menšíka v Ivančicích,
- Muzeum energetiky a hornictví v Oslavanech,
- Hasičské muzeum v Oslavanech,
- Synagoga - muzeum a galerie v Dolních Kounicích,
- Muzeum Pohádky máje,
- Včelařské muzeum v Rosicích,
- Muzeum Hraček v Rosicích,
- Stálá expozice historie hornické obce Boží požehnání v Zastávce.

Galerie jsou v následujících obcích:

- v Ivančicích,
- v Kuřimi: Galerie Ad astra Křižíkovského 48,
- v Doubravníku MČ Křížovice (Galerie Z ruky),
- v Malhostovicích,
- v Železném.

V některých obcích by rádi vybudovali polyfunkční objekt skýtající prostory pro komunitní činnost, zájmové a vzdělávací činnosti, zázemí pro sociální služby a prostory pro drobné komerční služby. (kadeřnictví, pedikúra, masáže), případně lokální muzeum či galerii (Mělčany, Nové Bránice, Neslovice, Ůjezd u Rosic, Zbýšov, Lesní Hluboké, Štěpánovice).

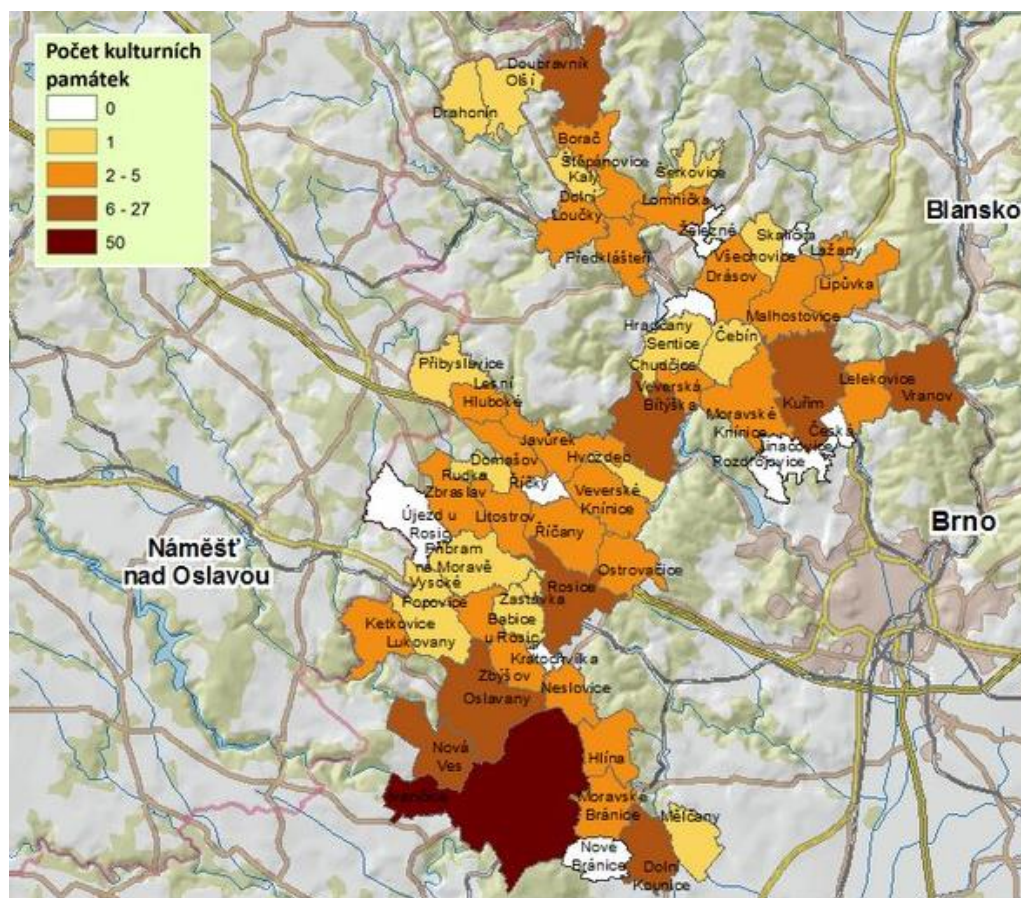
Dochovaná urbanistická struktura obcí, **kulturní a technické památky**, a krajinný ráz některých území jsou nejen lákadlem pro turisty a návštěvníky regionu a jednou z **významných složek cestovního ruchu**, ale zároveň významným fenoménem, formujícím vztah obyvatel k sídlu či regionu, **posilují lokální patriotismus a pocit sounáležitosti s místní komunitou**. Celé území MAS je velmi bohaté na četná archeologická naleziště i na řadu kulturně historických památek. Je jen velmi málo obcí, ve kterých by se nenašla zajímavá památka nebo pamětihodnost. Historické jádro města Ivančice a městyse Doubravník byly vyhlášeny městskou památkovou zónou. **Klášter cisterciáků Porta coeli v Předklášteří je vyhlášen národní kulturní památkou České republiky, kostel v Doubravníku je veden v indikativním seznamu národních kulturních památek ČR.**

Ve **státním seznamu kulturních památek** na území MAS Brána Brněnska, z.s. je zařazeno 251 objektů. Nejbohatší fond evidovaných kulturních památek (KP) je soustředěn do historických měst Ivančice (50 KP), Dolní Kounice (27 KP), Rosice (18 KP), Oslavany (16 KP), Doubravník (14 KP). Najdeme tu zámky, kostely, synagogy, kaple, zvoničky, měšťanské domy, radnice, fary, sochy, kříže, boží muka, smírčí kameny, zříceniny hradů, pomníky, selské usedlosti a jiné stavby lidové architektury, mlýny, mosty, těžní věže a další. V řadě obcí nalezneme chráněné soubory sakrálních staveb - křížové cesty – Rosice, Ivančice, Chudčice, Dolní Kounice.

Zajímavý je soubor technických památek spojených s těžbou uhlí v Rosicko - Oslavanské pánvi - **Těžní věž dolu Simson**, těžní věž dolu Jindřich II., důl Julius, těžní věž dolu Kukla, doplněných i několika muzeí (Muzeum průmyslových železnic, Muzeum hornictví a energetiky).

V území je i řada památek lokálního významu, dosud do státního seznamu památek nezařazených, včetně památníků odboje a významných osobností, které vytvářejí identitu místa. Podrobně vyhodnocuje památky v jednotlivých obcích *Příloha č. 16 Kulturní památky*.

Obrázek 20. Kulturní památky v obcích MAS Brána Brněnska, z.s.



Zdroj: Vlastní návrh dle dat ČSÚ

V území je značné zastoupení kulturních domů, jejich řešení je poplatné době vzniku. Jejich využití v současnosti je problematické a zcela nevyhovuje potřebám komunity a navíc jsou tyto budovy v zanedbaném stavu. Území je bohaté na kulturní památky, včetně souboru technických památek, spojených s těžbou uhlí v Rosicko- Oslavanské pánvi, chybí však jejich výraznější propagace v širším celokrajském a celostátním měřítku.

3.5.6. SPORT

Ve všech obcích MAS Brána Brněnska, z.s. se provozují sportovní aktivity, ať už v rámci aktivit Sokola, sportovních klubů, nebo sboru dobrovolných hasičů - hasičské sporty. V obcích a městech jsou vybudována **hřiště**, ve větších sídlech i sportovní haly, ve městě Kuřimi je vybudováno **Wellness centrum s aquaparkem**, v Nové Vsi je krytý plavecký bazén. **Koupaliště** je v území 12, v menších obcích se pro koupání tradičně využívají i požární nádrže, které ovšem vyžadují většinou rozsáhlé opravy a investice, někdy i vyřešení majetkových poměrů, jelikož se nádrže často stavěly bez ohledu na vlastnické vztahy.

Hřiště se správcem je v území MAS Brána Brněnska, z.s. celkem 80 - převažují hřiště na kopanou a tenisové kurty. Řada menších obcí má víceúčelová hřiště, sloužících v zimě jako plocha pro bruslení. **Tělocvičen** je v území 60,. V řadě měst a větších obcí kapacita sportovních zařízení již nedostačuje – neodpovídá značnému zájmu o sport a přílivu nových obyvatel se zájmem o sport.

Dětských hřišť je v území 117, což je poměrně málo s ohledem na počet dětí a docházkové vzdálenosti. Řada z nich má zastaralý a bezpečnostně nevyhovující mobiliář.

Podrobně vyhodnocuje zařízení pro sport v jednotlivých obcích *Příloha č. 14 Sportovní zařízení*. Nejnaléhavější potřeby investic uvádí *Příloha č. 33 Záměry obcí*.

Ve všech obcích se provozují sportovní aktivity, chybějí dětská hrací hřiště i hřiště pro neorganizovaný sport pro mládež, která již odrostla dětským hřištím, i pro rekreační sport dospělých.

Budovy Sokola, tělovýchovných jednot a další sportoviště většinou vyžadují investiční podporu pro opravu či modernizaci a dobudování standardního sociálního zázemí.

3.5.7. SPOLKY

Spolkový život v obcích a městech nezastupitelně přispívá k vytváření komunitní soudržnosti. Obce podporují spolkový život, přičemž ve městech rozvoj kultury a sportu vedle občanských sdružení a spolků zajišťují i profesionální organizace: Dobrovolné svazky obcí vydávají kalendáře kulturně společenských akcí, obce je prezentují na svých webových stránkách a v tiskovinách.

Na území MAS Brána Brněnska, z.s. působí několik desítek neziskových organizací. Mezi nejčastěji zastoupené a velmi aktivní patří **sbory dobrovolných hasičů, TJ Sokol**, nejrůznější sportovní kluby, sdružení zahrádkářů, včelaři, myslivecká sdružení, skaut, klub turistů, kluby seniorů Podrobně vyhodnocuje spolků v jednotlivých obcích *Příloha č. 13 Spolky*.

Silné je zastoupení **organizací v kulturní oblasti a ochraně životního prostředí** – ochotnická divadla, taneční a folklorní soubory, pěvecké soubory, historická sdružení.

Významné je i zastoupení spolků působících v oblasti péče o rodinu a mládež, **mateřská centra** ve městech a některých obcích.

V obcích se pořádají se různé akce pro děti, organizované zájmovými sdruženími a obcemi, konají se koncerty, ochotnická divadla, hody, plesy a jiné společenské akce. Ke kultuře patří i kulturní vzhled obce a krajiny, možnost vycházek do přírody a krajiny. I o to se obce snaží pečovat v rámci péče o obecní prostranství a další obecní majetek, často prostřednictvím obecních zaměstnanců nebo na základě smluvních vztahů se specializovanými firmami.

Spolkový život je různorodý a v každé obci má svá specifika. Vedle aktivních sborů dobrovolných hasičů jsou v každé obci činné **sportovní kluby nebo tělocvičné jednoty**, k nim pak přistupují různá sdružení formálního i neformálního charakteru. Občané obcí jednotlivých mikroregionů se často účastní sportovních a společenských akcí sousedících vesnic a měst, případně se konají společné mikroregionální akce. V rámci MAS Brána Brněnska, z.s. se předpokládá tuto spolupráci ještě posílit, rozšířit a koordinovat. Podrobně vyhodnocuje společensko-kulturní akce v jednotlivých obcích *Příloha č 31 Významné společenské a sportovní akce*.

Kromě spolků jsou v území MAS Brána Brněnska, z.s. činné i profesionální **organizace celoživotního vzdělávání** a využívání volného času. Jsou zřizována Jihomoravským krajem (**Středisko volného času** Ivančice s pobočkami - kluby v Dolních Kounicích a Nových Bránicích) nebo obcemi (**Dům dětí a mládeže** Oslavany, Zastávka, Kuřim, Městské kulturní centrum Zbýšov, Středisko volného času Rosice) nebo občanskými sdruženími (Centrum volného času Zubr ve Zbraslavi). Jsou využívána ponejvíce mládeží, existuje snaha do nich zapojit i dospělé a zejména seniory pořádáním různých kurzů (počítačové gramotnosti, výtvarné a rukodělné kurzy a podobně.) **Dům dětí a mládeže** v Tišnově je využíván i dětmi z Mikroregionu Porta.

Zájem o podporu spolkového života ze strany obcí je značný, možnosti jsou z velké části závislé na finančních zdrojích. Rozvoj v oblasti kultury a sportu dále zajišťují (mimo občanských sdružení a spolků) i profesionální organizace celoživotního vzdělávání a využívání volného času, zřizované Jihomoravským krajem a městy (SVČ,DDM).

3.6. TECHNICKÁ INFRASTRUKTURA

Technickou infrastrukturou dle stavebního zákona jsou vodovody, vodojemy, kanalizace, čistírny odpadních vod, stavby a zařízení pro nakládání s odpady, trafostanice a el. vedení, veřejné komunikace a produktovody. Podrobně pro jednotlivé obce uvádí Příloha č. 6a Technická infrastruktura.

3.6.1. VODOVODY A KANALIZACE

Většina obcí MAS Brána Brněnska, z.s. je členem **svazků vodovodů a kanalizací**, založených za účelem zásobování členských obcí vodou a odvádění a čištění odpadních vod. Na území MAS Brána Brněnska, z.s. jsou vlastníky vodohospodářské infrastruktury Svazek vodovodů a kanalizací Tišnovsko, Svazek vodovodů a kanalizací Ivančice, Svazek vodovodů a kanalizací měst a obcí okresu Blansko, Svazek obcí Říčany – Ostrovačice, Svazek obcí ČOV Drásov - Malhostovice (pouze odpadní vody), Svazek obcí Hluboké – Krkočín - Ujezd u Rosic (pouze odpadní vody), obec Kaly, obec Říčany (vodovod), obec Zbraslav, Vodárenský svazek Bítešsko (se sídlem Veverská Bítýška), Svazek obcí Devět křížů. Jednotlivé svazky (až na Bítešsko) **jsou většinou členy Svazu vodovodů a kanalizací města a obcí s.r.o.**, který se podílí na přípravě a realizaci investičních akcí obnovy a rozvoje vodohospodářské struktury (<http://www.svkmo.cz/spolecnost.php>).

K nejvýznamnějším vodovodním soustavám patří skupinový vodovod Tišnov, skupinový vodovod Ivančice - Rosice, skupinový vodovod Zbraslav - Stanoviště, skupinový vodovod Jinačovice, skupinový vodovod Drásov, skupinový vodovod Říčany - Ostrovačice, skupinový vodovod Žďársko - oblast Vír. Některé obce mají vlastní obecní vodovody.

Zásobování vodou je na území MAS Brána Brněnska, z.s. **většinou vyhovující**, zejména tam, kde jsou obce napojeny na velké vodárenské soustavy, jako je Vířský oblastní vodovod, ve vodojemu Čebín propojený s Březovským vodovodem. V některých obcích, nenapojených na velké vodárenské soustavy, je však již nyní avizován nedostatek pitné vody – obec Hvozdec, Veverské Knínice, Veverská Bítýška atd.

Problémem území MAS Brána Brněnska, z.s. je **odkanalizování splaškových vod** a jejich čištění. Zde zbývá tuto infrastrukturu ještě výrazně dobudovat. **Vedle neodkanalizovaných místních částí Ivančic a zastaralé kanalizační sítě v Kuřimi je třeba i nově vybudovat a napojit na ČOV splaškovou kanalizaci v 19 obcích, případně jejich místních částech.** Obce zvažují optimální způsob likvidace splaškových vod s možnostmi vlastních ČOV, společných ČOV pro několik obcí, kořenových čistíren pro malé obce, případně domovních čistíren pro izolované části obcí (samoty). Přečerpávací stanice splaškových vod musí být zabezpečeny dostatečně výkonnými náhradními zdroji pro případ výpadku dodávky elektřiny. Ve většině obcí je vybudován hlavní kanalizační řád, chybí odkanalizování okrajových částí obcí, kde je ještě nutno vybudovat splaškovou kanalizaci.

Problematika zásobování vodou je v území MAS Brána Brněnska dlouhodobě systematicky řešena a až na několik obcí prakticky vyřešena. Naopak budování splaškové kanalizace a její napojení na čistírny odpadních vod i je nutno dořešit v 19 obcích, případně jejich místních částech. Řada obcí nemá v tuto chvíli zpracovanou projektovou dokumentaci, či vůbec koncepci způsobu nakládání s odpadními vodami.

3.6.2. STAVBY A ZAŘÍZENÍ PRO NAKLÁDÁNÍ S ODPADY

Všechny obce na území MAS Brána Brněnska, z.s. mají svá volně přístupná **sběrná místa** (hnízda) s umístěnými kontejnery na tříděný odpad. Celkem 16 obcí má vybudovány **sběrné dvory** (Ivančice, Oslavany, Dolní Kounice, Zastávka, Rosice, Zbýšov, Malhostovice, Kuřim, Lipůvka, Čebín, Veverská Bítýška, Lelekovice, Rozdrojovice, Jinačovice, Doubravník, Drásov). Na území MAS se nachází rovněž provozovaná sběrná místa v počtu 17, která však nemohou plnohodnotně zastoupit sběrné dvory.

Kromě sběrných dvorů a sběrných míst se v území MAS Brána Brněnska, z.s. nachází **malé kompostárny** v Nové Vsi, Jinačovicích, Zbraslavi, Veverských Knínících a v Doubravníku, autovrakoviště (Drásov, Čebín, Česká, Ivančice,

Přibyslavice), zařízení na likvidaci a recyklaci stavební suti ve Veverské Bítýšce, Čebíně a Zastávce - Icarus PB s.r.o., sběr a recyklace polystyrenu Drásov, zařízení na dekontaminaci zemin, suti a kalů v Zakřanech (Eset spol. s.r.o), třídící linka Technické služby Ivančice, SD Kovošrot s.r.o. Kuřim, Hulman kovošrot s.r.o. Zastávka, třídící linka firmy KONTEST, s.r.o. v areálu ZD ve Všechnovicích a společnost Karel Bunzl třídící papír v Doubravníku.

V území není kromě výše uvedených kompostáren žádné zařízení na koncové zpracování odpadu - řízená skládka nebo zařízení na energetické využívání odpadu. Směsný komunální odpad se odváží mimo území MAS Brána Brněnska, z.s. do zařízení na energetické využívání odpadu SAKO Brno a.s. nebo na řízené skládky v Bratčicích, Žabčicích, Osově Bítýšce a Bukově. Biologicky rozložitelný odpad se odváží většinou opět mimo území MAS Brána Brněnska, z.s. do kompostárny VIA ALTA a.s. v Blansku nebo Centrální kompostárny Brno a.s.

V území doposud není dobudována dostatečná síť sběrných dvorů, která bude dostupná všem obyvatelům území. Třídění odpadů také není ve všech obcích dostatečně zabezpečeno. Rezervy jsou rovněž v kompostování bioodpadu s jeho následným využitím pro zemědělskou výrobu a v recyklaci stavebního odpadu.

3.6.3. TRAFOSTANICE A ELEKTRICKÉ VEDENÍ

Zástupci obcí i občany je stav v zásobování elektrickou energií v území MAS Brána Brněnska, z.s. považován za vyhovující, v trafostanicích jsou případné rezervy na jejich posílení. V dlouhodobém horizontu se předpokládá kabelizace vzdušných rozvodů nízkého napětí v zastavěném území ve spolupráci s majitelem distribuční sítě.

Veřejné osvětlení obcí je většinou zastaralé, s velkou spotřebou energie a světelným znečištěním prostředí.

3.6.4. PLYNOVODY

Celkem 54 obcí na území MAS Brána Brněnska, z.s. je plynofikováno, plynofikace zbývajících 7 se nepředpokládá. Přípojky plynu řeší obce spolu s vlastníky objektů.

Hlavní přednost území MAS pro cestovní ruch a krátkodobou rekreaci jsou:

- blízkost velkoměsta – krátkodobá rekreace pěší nebo cyklistická, možnost kombinované dopravy vlak – kolo,
- značené cyklotrasy a cyklostezky, členěné na tematické okruhy, značená cyklotrasa Praha - Vídeň,
- značené turistické stezky,
- rozhledny - nejnavštěvovanější jsou Babí lom v Lelekovicích, Zlobice v Malhostovicích, Čebínka v Čebíně, Křivoš a Babylon v obci Kaly, Rozhledna Vladimíra Menšíka v Hlíně, rozhledna Réna v Ivančicích,
- malebná a velmi různorodá krajina vhodná pro méně náročnou i náročnější cykloturistiku,
- velmi navštěvovaná romantická kaňonovitá údolí řek Svratky, Loučky, Svitavy, Bílého potoka, Bobravy, Oslavy, Chvojnice, Jihlavy a Rokytne se značenými turistickými i stezkami,
- možnosti vodáckých sportů (Oslava, Jihlava, Svratka),
- vinařské obce s prodejem vín,
- památky - městské památkové zóny, kostely, kaple, kláštery, zámky, zříceniny hradů, měšťanské domy, křížové cesty, technické památky, pomníky, kříže, Boží muka,
- muzea a galerie,
- sportovní a zábavné akce zejména pro děti,
- slavnosti a festivaly (historické slavnosti, slavnosti vína, chřestu, Ovčácké slavnosti - Ovenálie, Pohádkový les, hody, poutě a jiné.)

Podrobně viz Příloha č. 25 Turistické atraktivity v území.

Pobytová rekreace se doposud odehrává v první řadě v chatových a rekreačních lokalitách, trampských osadách, případně formou chalupaření. Možnosti pobytů v agroturistických zařízeních a hotelích s rekreačním zázemím jsou v území jen výjimečně (např. Šafránkův mlýn).

Přes velký rekreační potenciál je základním problémem území nedostatek ubytovacích a kvalitních stravovacích kapacit, nedostatečná je návštěvnická infrastruktura, malá je propagace turistických zajímavostí a rekreačních příležitostí a nabídka regionálních produktů. Neprovázanost jednotlivých služeb a nedostatečná spolupráce s cestovními kanceláři je příčinou nízkého povědomí o možnostech pobytové rekreace v regionu.

3.8. BEZPEČNOST

Policie ČR má služebny v Ivančicích, Kuřimi, Rosicích a Tišnově. Městská policie funguje v Rosicích, Oslavanech a ve Zbýšově. Ve městě Kuřim je zřízen v rámci městského úřadu **institut inspektora veřejného pořádku**.

Součástí bezpečnosti občanů je **integrováný záchranný systém**. Jeho součástí jsou i hasičské záchranné sbory a zásahové jednotky sboru dobrovolných hasičů. Zlepšením jejich činnosti může přispívat i **bezdrátový obecní rozhlas**, který však na území MAS Brána Brněnska, z.s. není pro svou finanční náročnost doposud provozován.

Bezpečnost obyvatel v havarijním pásmu Jaderné elektrárny Dukovany (JED) je řízeno zvláštními předpisy. Jsou vypracovány evakuační plány pro jednotlivé obce, občané jsou pravidelně proškoleni, pravidelně dostávají Příručku pro ochranu obyvatel v případě radiační havárie. Ve vnějším ochranném pásmu 10 – 20 km od JED se nachází **většina obcí MR Kahan a MR Ivančicko**.

Pro bezpečnost seniorů a osob se zdravotním postižením zajišťuje město Kuřim **tíšnovou péčí pro seniory**. Její rozšíření na další území by mohlo být jedním z úkolů MAS Brána Brněnska, z.s.

Dopravní bezpečnost je významnou prioritou obcí. Je postupně zvyšována zejména stavebními investicemi - především úpravou křižovek, budováním chodníků a stezek pro pěší a pro cyklisty, zřizováním bezpečných přechodů pro chodce, kterých je v jednotlivých obcích stále nedostatek, dopravním značením. Plánovanými opatřeními je i zřízení „světelných retardérů“, což jsou aktivní světelná zařízení, jež při zaznamenání vozidla překračujícího maximální povolenou rychlost v obci rozsvítí na příjezdu do obytné zástavby červenou.

Protipovodňová ochrana

Na území MAS Brána Brněnska jsou známé potencionální zdroje z hlediska přirozených povodní, ale i zdroje zvláštních povodní. Co se týká ohrožení srážkovými přívaly, jsou ohrožena všechna území bez ohledu na vodní toky nebo vodní díla. Na území MAS Brána Brněnska jsou ohrožena místa Ivančicko – povodí Oslavy a Jihlavy, Rosicko – povodí Bobravy a Říčanského potoka a Kuřimsko, Veverská Bitýška. Vodní díla ohrožující území MAS (tak zvaná zvláštní povodeň) jsou na řece Oslavě VD Mostišť, v údolí řeky Svatky VD Vír a v údolí Jihlavy VD Mohelno.

Vznik povodní na území MAS Brána Brněnska, z.s. je vyvoláván především kritickými srážkami (letní povodně způsobené regionálními srážkami o velké intenzitě) v oblasti Vysočiny. Povodňové katastrofy z let 1997 a 1998 vyvolaly vypracování **Strategie ochrany před povodněmi pro území ČR schválené vládou**. Další kritické povodně v letech 2002 a 2006 vyvolaly potřebu její aktualizace a nutnost zlepšovat všechny možnosti prevence před povodněmi a konkrétní protipovodňovou ochranu, dnes podrobně specifikovanou v Plánech oblastí povodí Moravy a Dyje:

Návrh opatření protipovodňové ochrany (Opatření na ochranu území před extrémními vodními stavy):

- Potok Brodky, Neslovický potok, Ochrana obce Zbýšov

Navržené plochy **protipovodňových opatření** v obcích (dle ORP):

- ORP KUŘIM: Čebín, Česká, Hvozdec, Chudčice, Jinačovice, Kuřim, Lelekovice, Moravské Knínice, Rozdrojovice, Veverská Bitýška,
- ORP ROSICE: Domašov, Javůrek, Lesní Hluboké, Ostrovačice, Přibyslavice, Řičany, Řičky, Veverské Knínice,
- ORP TIŠNOV: Borač, Dolní Loučky, Doubravník, Drahonín, Drásov, Hradčany, Kaly, Lomnička, Malhostovice, Olší, Předklášteří, Sentice, Skalička, Šerkovice, Štěpánovice, Vsechovice, Železné.

Protože na území MAS dochází k rozlivu vody mimo koryta vodních toků při povodňových situacích ve velmi malém procentu vzhledem k území kraje či celé ČR, mají výkonné orgány malý zájem o řešení **preventivních protipovodňových opatření**. **Výsledkem jsou nedostatečné systémy varování obyvatelstva, malé množství pořízených protipovodňových prostředků, malá motivace obcí.**

Městské kamerové dohlížecí systémy (dále jen „MKDS“) jsou určitým specifickým druhem využití kamerových systémů v městech a obcích v České republice, na které jsou uvolňovány státní finanční prostředky. Základní charakteristikou provozování a využívání MKDS je jejich preventivní funkce, tj. vytváření bezpečných zón v exponovaných lokalitách. Bývají instalovány v místech, kde se nejčastěji pohybují obyvatelé a návštěvníci měst, kde jsou koncentrovány kulturní, komerční a společenské instituce a kde jsou dopravní uzly měst /např. náměstí, pěší a obchodní zóny, parkoviště, autobusové či vlakové nádraží, sídliště).

MKDS slouží k dohledu nad dodržováním obecně závazných právních předpisů o ochraně veřejného pořádku, přispívají k ochraně bezpečnosti osob a majetku či odhalování přestupků. Provozování MKDS musí být v souladu se zákonem České národní rady č. 283/1991 Sb., o Policii České republiky, musí monitorovat pouze veřejné prostranství. MKDS přináší okamžitý výsledek (snížení kriminality ve vytipovaném místě), musí však být součástí celkové strategie prevence kriminality v určité lokalitě.

V MAS je vybudován kvalitní systém pro zajištění ochrany obyvatel za mimořádných situací. Dopravní bezpečnost je významnou prioritou plánovaných opatření obcí.

3.9. ŽIVOTNÍ PROSTŘEDÍ

3.9.1. PŘÍRODNÍ PODMÍNKY

Přírodní podmínky území MAS Brána Brněnska, z.s. jsou velice pestré a odpovídají složitým geografickým poměrům na styku Českomoravské vrchoviny a brněnské vrchoviny.

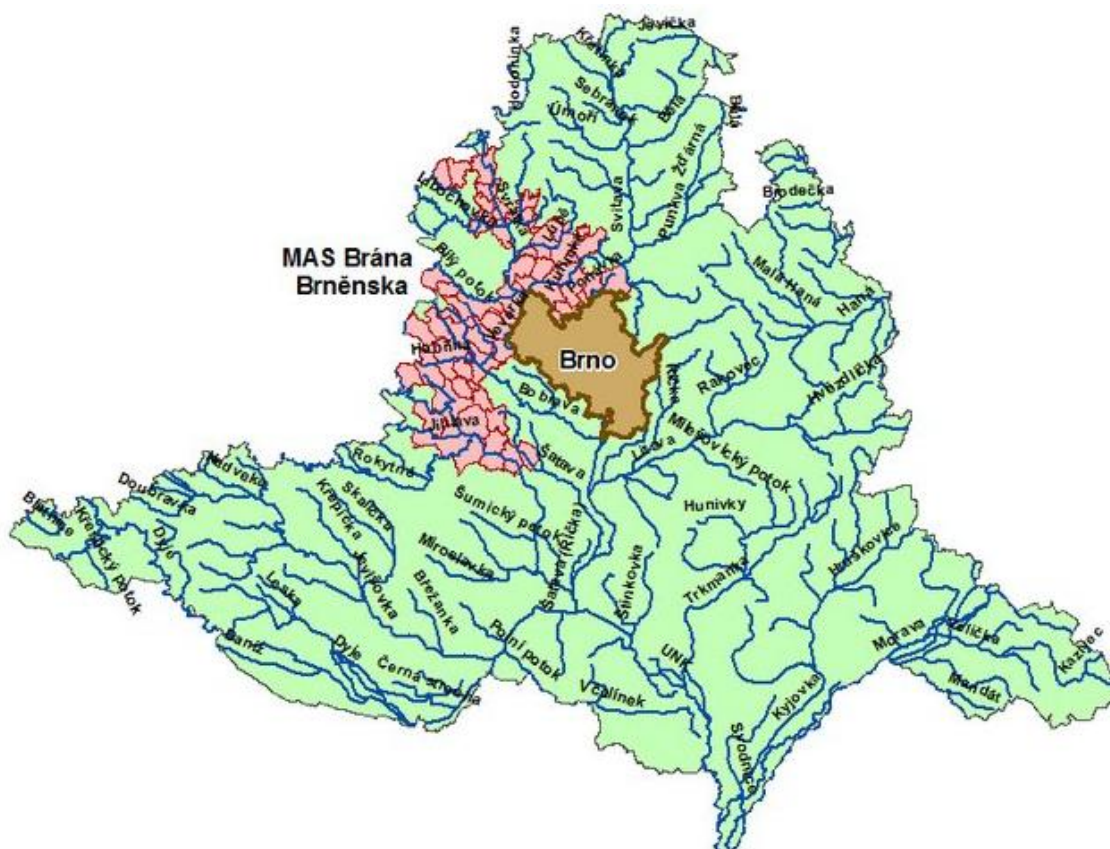
3.9.2. GEOGRAFICKÁ CHARAKTERISTIKA ÚZEMÍ

Z pohledu geografického členění České republiky se území MAS Brána Brněnska, z.s. nachází v jihovýchodní části geografické subprovincie Česko – moravská soustava.

- oblast Česko - moravská vrchovina s celky Hornosvratecká vrchovina, Křižanovská vrchovina a Jevišovická pahorkatina
 - oblast Brněnská vrchovina s celky Boskovická brázda, Bobravská vrchovina a Dražanská vrchovina.
- Nadmořská výška území MAS Brána Brněnska, z.s. se pohybuje od 195 m n. m. (Niva Jihlavy v Dolních Kounicích) do 562 m n. m (Babí lom v Lelekovicích).

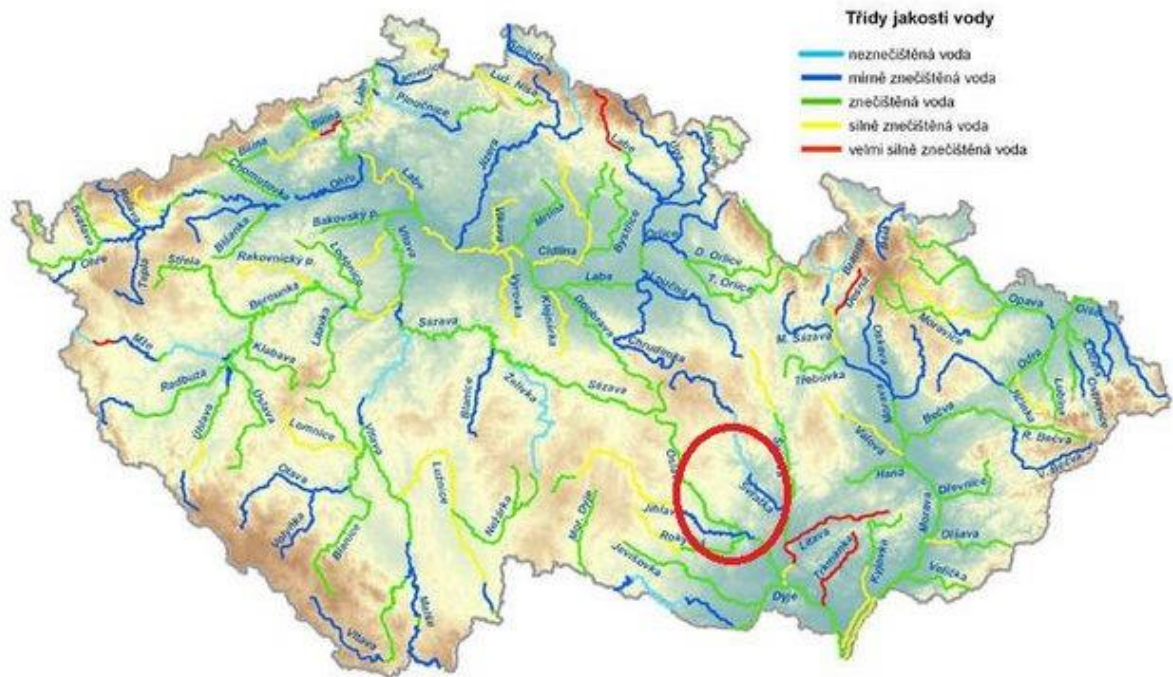
Území se nachází v povodí Moravy, dílčích povodí Jihlavy a Svratky. Významným hydrografickým uzlem je Ivančická kotlina, neboť se zde stékají tři z hlavních západomoravských řek – Jihlava, Oslava a Rokytná. Čistota vod v tocích se pohybuje v rozmezí tříd jakosti od I - neznečištěné a II - mírně znečištěné (Svratka, Jihlava do Ivančic) po III - znečištěné (Oslava, Rokytná, Jihlava od Ivančic).

Obrázek 23. Vodní toky na území JMK a MAS Brána Brněnska, z.s.



Zdroj: Vlastní návrh dle dat ArcData ČR (2012)

Obrázek 24. Kvalita vody ve velkých tocích

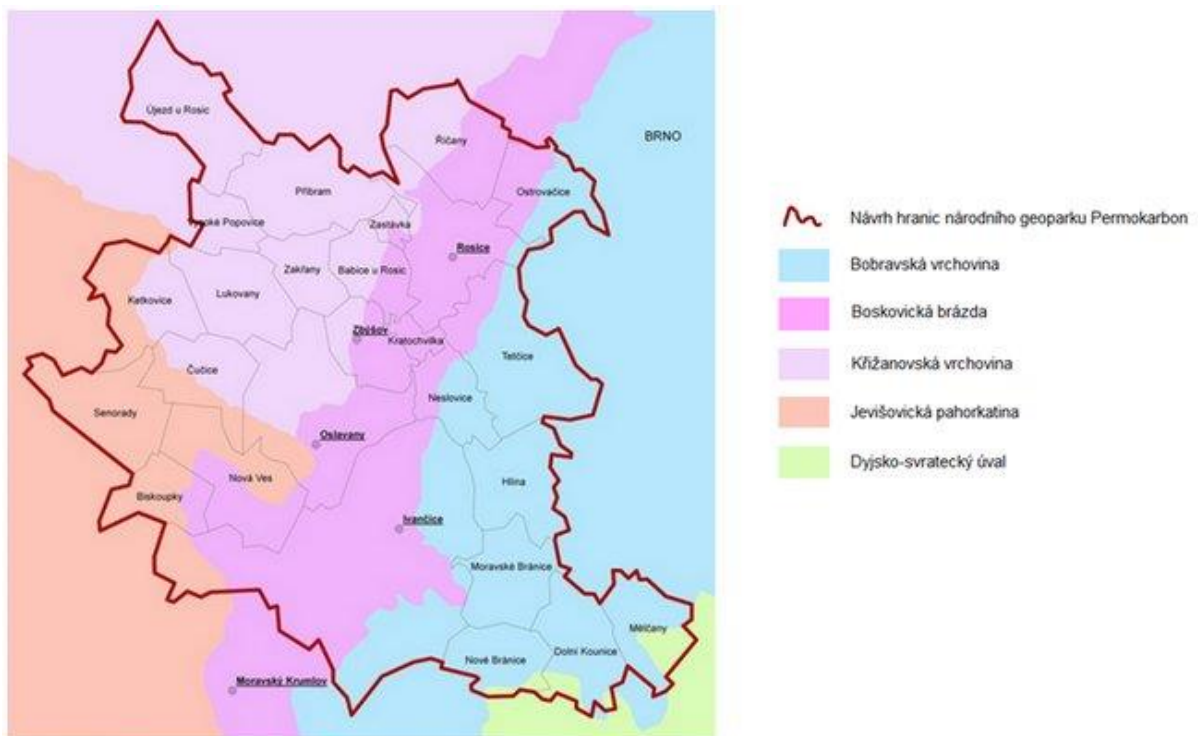


Zdroj: Ročenka ČHMÚ

Geologicky je území patřící do Českého masivu velmi zajímavé a pestré, řada významných geologických útvarů požívá zvláštní ochranu jako maloplošná chráněná území. Těžba a zpracování nerostných surovin (zejména uhlí v Rosicko – Oslavanské pánvi) zanechaly v území řadu mnohdy výjimečných technických památek, což spolu se zajímavou geologickou skladbou území vedlo úvahám doposud nerealizovaného záměru vyhlášení národního geoparku Permokarbon Boskovické brázdy. Národní geoparky v rámci daného území prosazují ochranu, prezentaci a propagaci přírodního a kulturního dědictví na základě principu udržitelného rozvoje; jsou prostředkem rozvoje cestovního ruchu zaměřeného na poznávání Země (geoturismus).

Obrázek 25. Návrh hranic národního geoparku Permokarbon Boskovické brázdy (zákres nad geomorfologickými celky)

Zdroj: Vyhodnocením potenciálu Mikroregionu Kahan pro zřízení národního geoparku, studie proveditelnosti Mikroregion Kahan d. s.

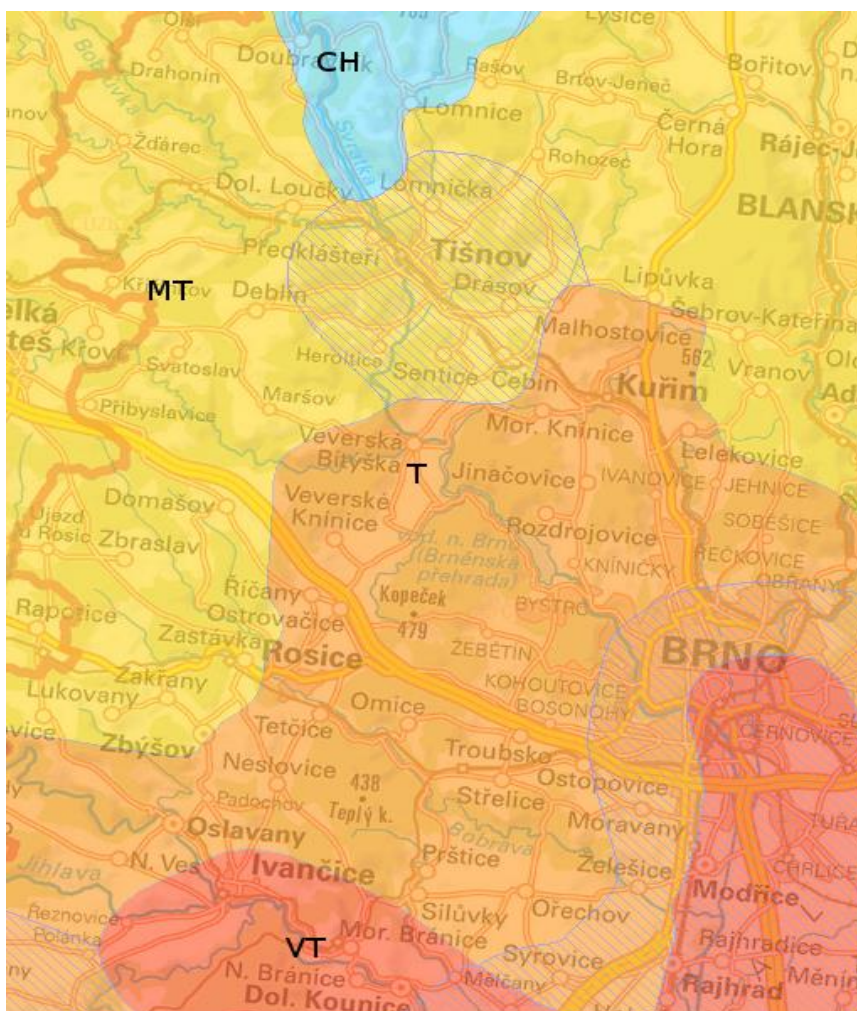


Z půdních typů převažují v území kambizemě modální, v Boskovické brázdě doplněné o hnědozemě modální, v nivách řek o fluvizemě modální. Celkem omezeně se v území vyskytují nejkvalitnější půdy - černozemě luvické (Drasov, Čebín, Moravské Knínice, Ostrovačice, Ivančice, Mělčany), velmi omezeně rendziny a pararendziny.). V obci Olší se vyskytují ve větším rozsahu i kambizemě kyselé.

Klimaticky jsou jednotlivé oblasti MAS Brána Brněnska, z.s. značně odlišné – teploty se zvyšují od severu k jihu. Nejchladnější je nejsevernější část území podél řeky Svratky – typ oblasti **CH** chladná (Doubravník, Borač), jižněji převládá typ oblasti **MT** – mírně teplá, střední část území MAS je zařazena do typu klimatické oblasti **T** - teplé a nejj jižnější část se řadí do oblasti **VT** – velmi teplé suché (Ivančice až Mělčany) Srážkově je omezená oblast kolem města Tišnova a Dolních Kounic – typ srážkové oblasti - 1 . Rozložení klimatických oblastí ukazuje obrázek č. 25.

Na klimatických podmínkách území je závislá diverzifikace hospodářských činností v oblasti zemědělství. Obce v nejteplejší oblasti území - Dolní Kounice, Ivančice, Mělčany, Moravské Bránice, Nové Bránice spadají do vinařské oblasti Morava, podoblasti Znojemské. Podpora vinařství a vinohradnictví jako významné součásti evropského kulturního dědictví, hospodářského rozvoje a konkurenceschopnosti je jednou z významných priorit mikroregionu Ivančicko. V obcích v chladné klimatické oblasti jsou vhodné podmínky pro bramborářství, píceňářství a pastevní chov dobytka.

Obrázek 26. Rozložení typů klimatických oblastí v území MAS Brána Brněnska, z.s



Zdroj: <http://geoportal.gov.cz/web/guest/map/>

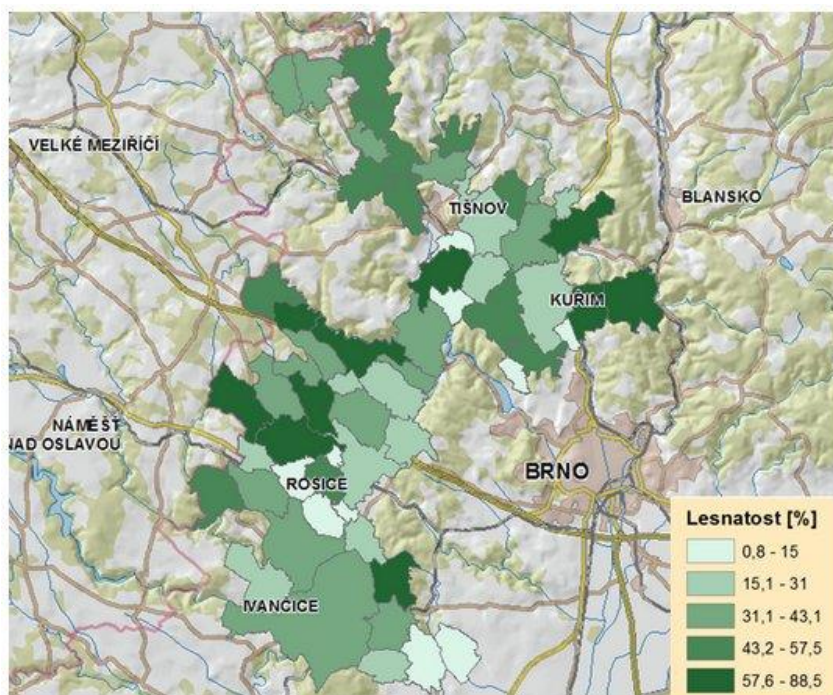
Pestré přírodní podmínky a příznivé klima vytváří dobré podmínky pro diverzifikaci zemědělství a lesního hospodářství, jsou příznivé pro bydlení i rekreaci. Kaňony řek a rozsáhlé lesní komplexy lákají k pěším i cyklistickým výletům, chataření, trampování a ekoturistice, viniční krajina na jihu území je vhodná pro vinařskou turistiku. Na severu území jsou vhodné podmínky pro rozvoj bramborářství, píceňářství a pastevního chovu dobytka.

3.9.3. VEGETACE, LESNATOST

Celková výměra území MAS Brána Brněnska, z.s. činí 50 694 ha. Lesy zaujímají 20 900 ha, což je 41 % rozlohy území MAS. **Celková lesnatost území je nad průměrem České republiky (31 %).** Nejvyšší lesnatost má obec Vranov - 88,5 % (mikroregion Ponávka) nejnižší obec Mělnčany - 3% (mikroregion Ivančicko). Podrobně pro jednotlivé obce uvádí Příloha č. 11 *Struktura půdy*. S ohledem na vysokou lesnatost, je v území významná role lesního hospodářství – viz kapitola 2.10 Podnikání, výroba, zaměstnanost.

V lesích v teplejších oblastech dominuje dub, v chladnějších polohách převažují monokultury smrku a borovice. V jižní části MAS Brána Brněnska, z.s. se výrazněji uplatňuje i akát.

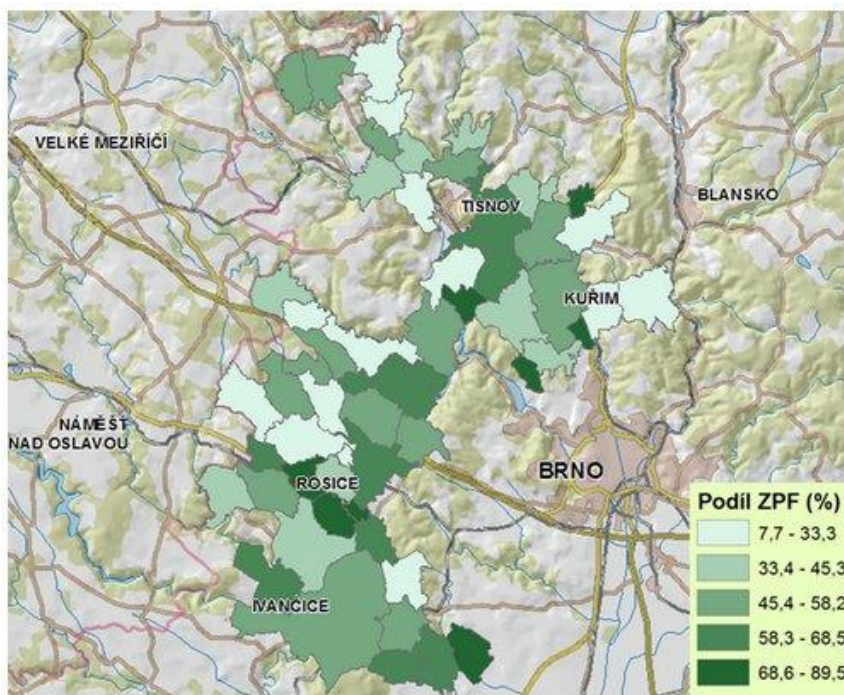
Obrázek 27. Lesnatost v obcích MAS Brána Brněnska, z.s.



Zdroj: Vlastní návrh dle dat ČSÚ (2014)

Mimo les převažuje zemědělské využití půdy – v MAS Brána Brněnska, z.s. je celkem 24 203 ha zemědělské půdy, což je 47,7 % celkové výměry území. Významným fenoménem území jsou zachovalé extenzivní sady v členitých terénech a vinice v jihovýchodní části území. Louky a pastviny tvoří cca 10% zemědělské půdy v severní chladné části území. **Zemědělská krajina je výrazně zorněná, převážně upravená do velkých celků orné půdy ohrožených vodní a místy i větrnou erozí a často i obtížně průchodná následkem likvidace řady původních polních cest.** Základním koncepčním opatřením zlepšení stavu zemědělské krajiny jsou komplexní pozemkové úpravy, respektive realizace navrženého „Plánu společných opatření“.

Obrázek 28. Podíl zemědělského půdního fondu na území obcí MAS Brána Brněnska, z.s



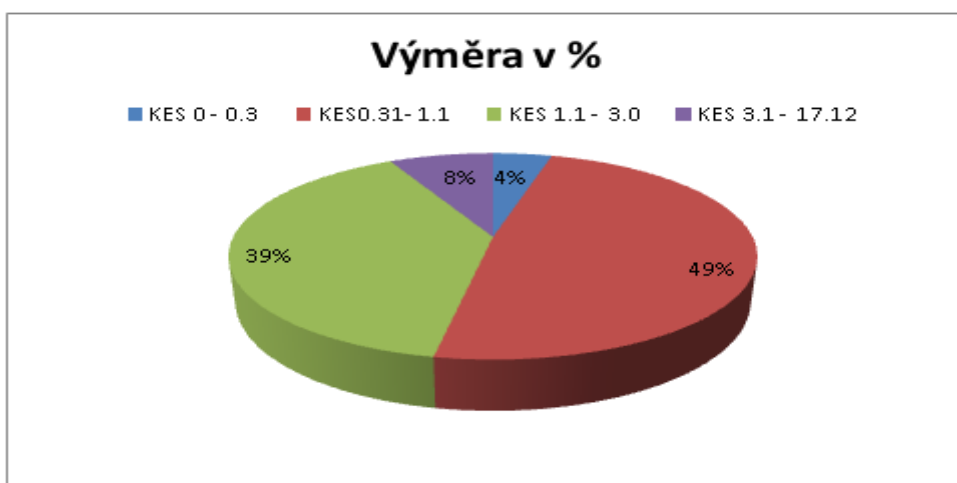
Zdroj: Vlastní návrh dle dat ČSÚ (2014)

3.9.4. KOEFICIENT EKOLOGICKÉ STABILITY A ÚZEMNÍ SYSTÉM EKOLOGICKÉ STABILITY (ÚSES)

Koeficient ekologické stability (KES) udává poměr ekologicky stabilních druhů pozemků (vinice + zahrady + ovocné sady + trvalé travní porosty + lesní půda + vodní plochy) a nestabilních (orná půda + zastavěné plochy + ostatní plochy). Hodnota KES udává míru narušení hodnoceného území:

- 0 – 0.3 - území nadprůměrně využívané, se zřetelným narušením přírodních struktur, v 6 obcích.
- 0.31 – 1.1 - území intenzivně využívané, zejména zemědělskou velkovýrobou, ve 27 obcích
- 1.11 – 3.0 - celku vyvážená krajina – ve 24 obcích
- 3.1 a více - přírodní a přírodě blízká krajina – ve 4 obcích

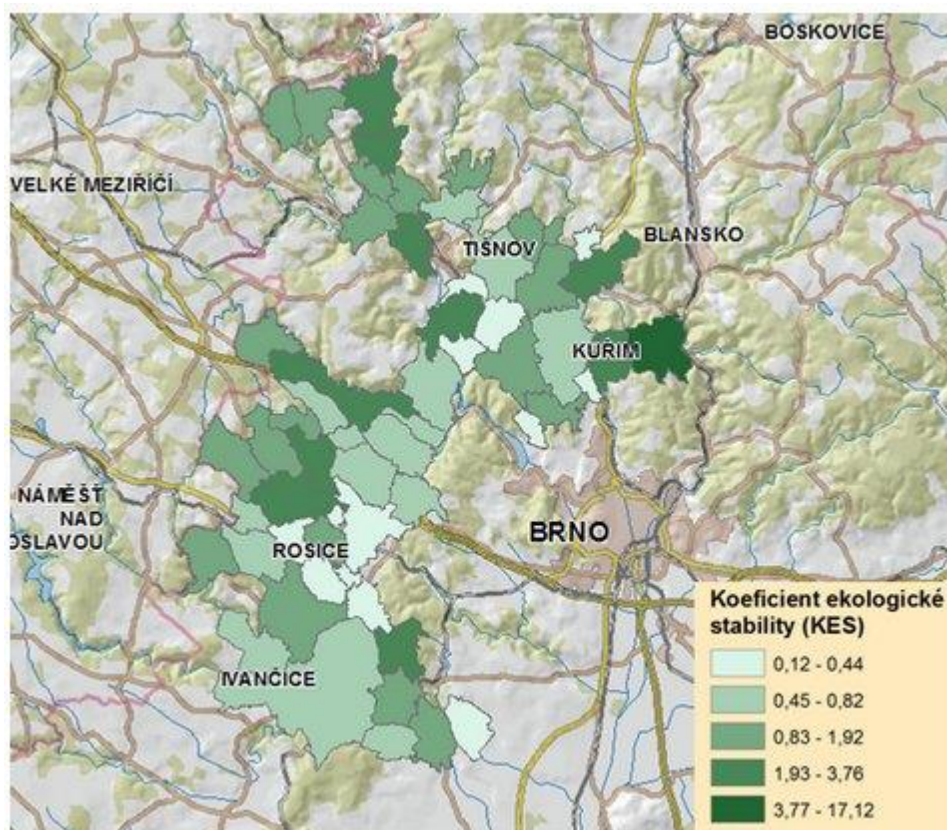
Graf 8. výměry jednotlivých stupňů narušení krajiny MAS



Zdroj: Regionální informační servis 2014

Na území MAS Brána Brněnska, z.s. převažují obce s KES 0,31 až 1,1 - území intenzivně využívané, zejména zemědělskou velkovýrobou. V oblastech s nízkým KES je třeba se prvořadě věnovat obnově krajinných struktur a prvků ekologické stability, zejména ÚSES (biokoridory, biocentra) obsažený v územních plánech obcí a vymezený komplexními pozemkovými úpravami, dále zakládat stromořadí, břehové porosty, remízy, mokřady, vodní plochy). Podrobně pro jednotlivé obce uvádí koeficient ekologické stability Příloha č.11.

Obrázek 29. Koeficient ekologické stability jednotlivých obcí MAS Brána Brněnska, z.s.



Zdroj: Vlastní návrh dle dat z www.risy.cz

3.9.5. OCHRANA PŘÍRODY A KRAJINY

V území se nachází velké množství ekologicky významných segmentů krajiny s vzácnými a ohroženými druhy rostlin a živočichů. Doposud byla vyhlášena v 19 obcích chráněná území v kategorii přírodní rezervace a přírodní památka, z nichž nejrozsáhlejší je Přírodní rezervace Údolí Oslavy a Chvojnice zasahující do k. ú. Čučice a Ketkovice (celková výměra 2 310 ha). Ve 20 obcích jsou ekologicky cenná území zařazena do soustavy NATURA 2000 - evropsky významné lokality (EVL).

Pro mimořádné estetické i přírodovědné kvality byly na území MAS Brána Brněnska, z.s. vyhlášeny následující přírodní parky:

- Přírodní park Svratecká hornatina,
- Přírodní park Údolí Bílého potoka,
- Přírodní park Podkomorské lesy,
- Přírodní park Bobrava,
- Přírodní park Oslava,
- Přírodní park Střední Pojihlaví.

Sto padesát pět významných stromů je vyhlášeno jako památný strom, případně se jejich vyhlášení připravuje. řada dalších přírodovědně cenných území byla identifikována a registrována jako významné krajinné prvky. Podrobně pro jednotlivé obce uvádí chráněná území *Příloha č. 10 Ochrany přírody*.

V území MAS Brána Brněnska, z.s. se nachází řada studánek a pramenů, řada z nich byla v minulosti upravována a dostala se do povědomí obyvatel jako lokální pamětihodnost. Z pohledu turistiky jsou studánky s upraveným okolím, přírodní rezervace a zejména přírodní parky významným lákadlem návštěvníků i příjemným prostředím pro místní obyvatele.

Sohledem na často malou propagaci je obecné povědomí o přírodně významných lokalitách poměrně malé, jak v regionu, tak často i v rámci obcí, kde se nacházejí.

Na území MAS Brána Brněnska, z.s. převažuje krajina intenzivně využívaná zemědělskou velkovýrobou, převážně upravená do velkých celků orné půdy ohrožených vodní a místy i větrnou erozí. Často je obtížně průchodná následkem likvidace řady původních polních cest. Obnova krajinných struktur, navržená v územních plánech obcí a vymezená komplexními pozemkovými úpravami, je nezbytným předpokladem vytváření zdravého životního prostředí.

Na části území se nachází řada maloplošných chráněných území a přírodních parků. Vybudování návštěvnické infrastruktury a potřebná míra propagace těchto cenných území je významná jak pro podporu kompaktnosti komunity, tak pro podporu rozvoje cestovního ruchu.

3.9.6. ODPADOVÉ HOSPODÁŘSTVÍ

Ve všech obcích MAS Brána Brněnska, z.s. probíhá separovaný sběr komunálního odpadu, 20 obcí má sběrné dvory, případně technicky zabezpečená sběrná místa. Ve všech obcích se třídí sklo, plasty, papír, kovy, elektroodpad, velkoobjemový odpad, zvláště nebezpečný odpad, PET lahve, někde i tetrapaky. Biologicky rozložitelný odpad (BRO), pokud se sbírá, se odváží většinou opět mimo území MAS do kompostárny VIA ALTA a.s. v Blansku, CMC Náměšť a.s. Vícenice nebo Centrální kompostárny Brno a.s.. Černovice, případně se kompostuje v malých kompostárnách v Nové Vsi, Zbraslavi, Jinačovicích, Veverských Knínicích a Doubravníku.

Snižování vzniku BRO je podporováno pronájemem domácích kompostérů, které se uplatnilo ve všech obcích mikroregionu Porta a v obci Chudčice.. Stavební suť se sbírá a recykluje ve stavebních sběrných dvorech v Čebíně, Veverské Bítýšce a Zastávce.

V území není kromě kompostáren žádné zařízení na koncové zpracování odpadu - řízená skládka nebo spalovna.

Směsný komunální odpad se odváží mimo území MAS Brána Brněnska, z.s. k energetickému využití do spalovny Brno. Skládkovány jsou pouze SKO svážené ze 4 obcí svozovou společností Technické služby Velká Bíteš, spol. s r.o., a z Veverské Bítýšky a to na skládce v Osově Bítýšce v Kraji Vysočina, část separovaného odpadu se ukládá na řízené skládce v Bratčicích, Žabčicích, Osově Bítýšce a Bukově.

Na území MAS Brána Brněnska, z.s. provádí sběr komunálního odpadu a separovaného komunálního odpadu řada firem:

- **AVE.CZ** odpadové hospodářství s.r.o. Vídeňská 264/120b 61900 Brno, Přízřenice, zajišťuje svoz komunálního odpadu, dotřídění separovaných složek odpadu a recyklaci
- **A.S.A Česká republika** , Líšeňská 35, 636 00 Brno, zajišťuje svoz komunálního odpadu, provozuje Centrum využití odpadů, zajišťuje dotřídění a následné zpracování druhotných surovin (papír, plasty, sklo, kovy a barevné kovy). Provozuje systém svozu bioodpadů prostřednictvím BIO nádob
- **CTS Kuřim**, s.r.o. Svatopluka Čecha 600664 34 Kuřim - provádí svoz KO včetně separovaného, bioodpadu, je provozovatelem sběrných dvorů v Kuřimi
- **KTS EKOLOGIE s.r.o.** Hutní osada 14, 664 84 Zastávka, zajišťuje svoz komunálního odpadu, dotřídění separovaných složek odpadu a recyklaci
- **SAKO Brno a.s.** Jedovnická 4247/2, 62800 Brno – Židenice, zajišťuje svoz komunálního odpadu, provozuje dotříděvací linku a spalovnu TKO,
- **SITA CZ a.s.**, Holzova 2645/12 Brno-Líšeň, zajišťuje svoz komunálního odpadu a bioodpadu, provozuje linku na

dotřídování a využívání odpadů především kovy, papír, sklo, plasty, elektroodpad, je jediným akcionářem Centrální kompostárny Brno a.s. Vinohradská, Brno – Černovice,

- **Technické služby Velká Bíteš**, spol. s r.o. Karlov 77, Velká Bíteš, zajišťuje svoz komunálního odpadu, dotřídění separovaných složek odpadu a recyklaci
- **Van Ganselwinkel**, a.s , U Vlečky 592, 664 42 Modřice zajišťuje svoz komunálního odpadu,- provádí recyklace skla, papíru, plastu

Podrobně pro jednotlivé obce uvádí nakládání s odpady *Příloha č. 12 Životní prostředí*. Zařízení pro nakládání s odpady popisuje kapitola 2.2.2. *Stavby a zařízení pro nakládání s odpady*.

V oblasti zařízení pro nakládání s odpady je v území řada rezerv. Jde zejména o budování sběrných dvorů, podporu kompostáren, recyklačních linek na stavební odpad a jeho následné využití v místě, systematická propagace a motivace občanů k důslednému třídění odpadů.

3.9.7. OCHRANA OVZDUŠÍ

V zastavěných územích jednotlivých měst a obcí na území MAS Brána Brněnska, z.s. je pro kvalitu ovzduší rozhodující způsob vytápění v lokálních topeništích a doprava. Města a většina obcí (celkem 55) jsou plynofikována, k vytápění jsou však využívána i jiná media (elektřina, dřevo, uhlí).

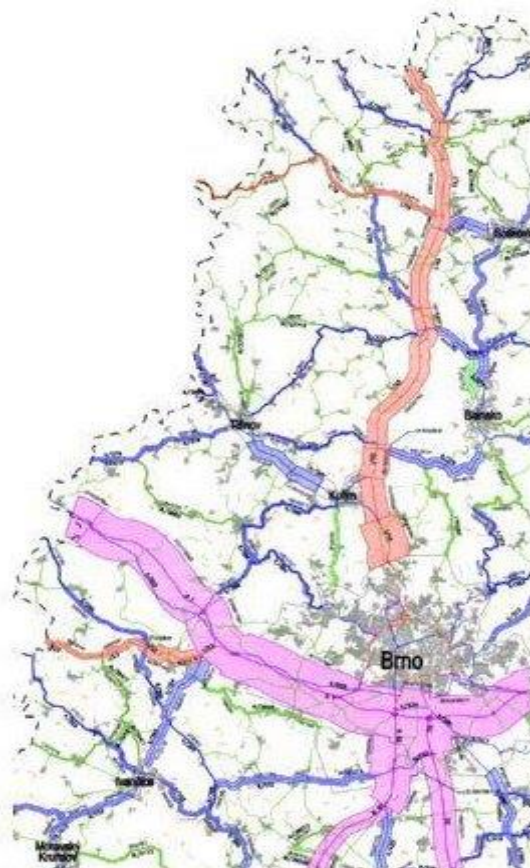
Za účelem snižování emisí je třeba věnovat pozornost:

- **zateplování budov,**
- **inovacím spalovacích kotlů,**
- **vyžití nízkoemisních zdrojů tepla včetně tepelných čerpadel a slunečních kolektorů na ohřev užitkové vody.**

Prašnost a emise z dopravy se nejvíce projevuje podél hlavních silničních tahů. Problematické se stávají zejména tam, kde dopravně zatížené komunikace procházejí zastavěným územím měst a obcí.

Kvalitu ovzduší na území MAS Brána Brněnska, z.s. ovlivňují zejména emise z lokálních topenišť, z dopravy, z výrobních podniků včetně průmyslových areálů města Brna a také stav vegetačního krytu. Celkově však území náleží k méně znečištěným lokalitám. Nejvyšší kvalitu ovzduší mají výrazně zalesněná území.

Obrázek 30. Dopravní zátěž území MAS Brána Brněnska, z.s



Zdroj: Jihomoravský krajský úřad (<http://www.kr-jihomoravsky.cz/Default.aspx?PubID=6927&TypeID=2>)

3.9.8. HLUK

Hlukem z dopravy jsou zatíženy obce zejména při silnicích první a druhé třídy. Jedná se v první řadě o úseky silnic I/ 43 obce Lipůvka a Lažany, částečně Kuřim Podlesí, I/23 Rosice, Zastávka, Vysoké Popovice, II/385 v úseku Kuřim, Čebín, Hradčany, Předklášteří, II/394 Rosice, Tetčice, Neslovice Ivančice, hluk z dálnice D1 zasahuje obec Veverské Knínice. Některé obce a města jsou výrazně zatíženy hlukem z nákladní dopravy přepravující zejména kamenivo a odpad.

V Oslavanech a Kuřimi přistupuje i **hluk z průmyslové výroby**, některé obce postihuje **hluk z železničního koridoru** 240 Brno – Havlíčkův Brod.

3.9.9. OCHRANA VOD

Čistota pitné vody

Většina obcí MAS Brána Brněnska, z.s. je členem svazků vodovodů a kanalizací, založených za účelem zásobování členských obcí vodou a odvádění a čištění odpadních vod. Jednotlivé svazky jsou členy Svazu vodovodů a kanalizací města a obcí s.r.o., který se podílí na přípravě a realizaci investičních akcí obnovy a rozvoje vodohospodářské struktury a je akcionářem Vodárenské a.s., která vodárenskou soustavu provozuje.

K nejvýznamnějším vodovodním soustavám na území MAS Brána Brněnska, z.s., kterou provozuje Vodárenská a.s., patří skupinový vodovod Tišnov, skupinový vodovod Ivančice - Rosice, skupinový vodovod Zbraslav - Stanoviště, skupinový

vodovod Jinačovice, skupinový vodovod Drásov, skupinový vodovod Říčany - Ostrovačice, skupinový vodovod Kuřim – Lelekovice –Česká (vodárenská soustava Březová – Vířský oblastní vodovod), skupinový vodovod Žďársko - oblast Víř. Některé obce mají vlastní obecní vodovody (Olší, Dolní Loučky - místní část Zahrada).

Dodávaná voda ve vodárenských soustavách a místních vodovodech odpovídá ve všech ukazatelích požadavkům na pitnou vodu, kvalitu vody je možno ověřit na webových stránkách Vodárenské a.s.

V některých oblastech s kolísavou kvalitou vody (zejména vodárenský svazek Bíteško) je nutné výhledově provést napojení na vodárenskou soustavu Březová – OV Víř. Jedná se o obce Hvozdec, Veverská Bítýška, Chudčice, Jinačovice a Rozdrojovice, Mikroregion Domašovsko. Do doby napojení budou obce hledat vlastní zdroje (vrty).

Čistota podzemních vod

Největší problém kvality podzemních i povrchových vod je absence splaškové kanalizace v některých obcích a v místních částech některých měst, či nekvalitní a zastaralá kanalizační síť (Kuřim), železité důlní vody v Oslavanech, staré zátěže a nezabezpečené staré skládky (Moravské Bránice, Oslavany, Ivančice Němčice, Neslovice, Zbýšov, Rosice, Ostrovačice, Veverská Bítýška, Drásov, Předklášteří).

Na území MAS Brána Brněnska, z.s. je 26 katastrálních území zařazeno do tak zvaných zranitelných oblastí. Zranitelné oblasti jsou oblasti, kde se vyskytují povrchové a podzemní vody znečištěné dusičnany ze zemědělských zdrojů. V nich je povinné plnění tzv. Nitrátové směrnice., která upravuje zemědělské hospodaření svým akčním programem. Seznam těchto katastrálních území uvádí Nařízení vlády č. 262/2012.

Chráněné oblasti akumulace spodních vod: Na území MAS Brána Brněnska, z.s. není vyhlášená žádná velkoplošná chráněná oblast akumulace spodních vod (CHOPAV).

Čištění vody

Zatímco zásobování vodou je na území MAS vyhovující, problémem je doposud nedokončené odkanalizování splaškových vod a jejich čištění. Zde zbývá tuto infrastrukturu ještě výrazně dobudovat. Obce stojí často před rozhodnutím, zda realizovat vlastní ČOV, nebo se napojit na ČOV společnou s jinými obcemi, případně - u velmi malých obcí - volit alternativní způsoby čištění odpadních vod, na příklad kořenové čistírny.

Stav splaškové kanalizace napojené na ČOV uvádí *Příloha č. 6a Technická infrastruktura*.

Kvalita pitné vody dodávané ve vodárenských soustavách odpovídá až na výjimku VS Bíteško ve všech ukazatelích požadavkům na pitnou vodu. Čistota podzemních i povrchových vod je ohrožována v důsledku absence splaškové kanalizace v některých obcích a zastaralé kanalizační sítě, důlních vod a starých ekologických zátěží. Obce ohrožené nedostatkem pitné vody musí hledat další zdroje/vrty pro zásobení obyvatel pitnou vodu. Celkem 26 katastrálních území je zařazeno do tak zvaných zranitelných oblastí, kde se vyskytují povrchové a podzemní vody znečištěné dusičnany ze zemědělských zdrojů. U řady obcí je třeba vybudovat splaškovou kanalizaci a její napojení na čistírny odpadních vod (ČOV).

3.9.10. OCHRANA PŮDY

Velká část zemědělsky obhospodařovaných pozemků na území MAS Brána Brněnska, z.s. je ohrožena vodní erozí. Míra aktuálního působení eroze závisí na řadě faktorů, zejména na délce a sklonu svahu, charakteru půdy, způsobu obhospodařování, druhu pěstované plodiny. Některé kriticky ohrožené pozemky, například v obcích Vranov, Doubravník, Předklášteří, Borač, Olší, Drahonín, Zbraslav a další, jsou trvale zatravněny.

Obecně lze konstatovat, že zemědělsky hospodařícím subjektům vyhovují velké pozemky orné půdy, a proto věnují erozi půdy bohužel malou pozornost a výrazně nepodporují protierozní opatření, s výjimkou případů, kdy erodovaná půda přímo ohrožuje zastavěné území obce. Dá se říci, že na území každé obce se nachází část pozemků ohrožených vodní erozí. Vyhodnocení míry eroze půdy a návrh protierozní ochrany je povinnou součástí komplexních pozemkových úprav (KPÚ). Jejich realizace je jedním z významných nástrojů péče o krajinu.

3.9.11. ZADRŽOVÁNÍ VODY V KRAJINĚ

Lokální povodně, doprovázející místní přivalové deště, způsobují škody na majetku obcí a jejich obyvatele v řádech milionu korun. Řešení tohoto závažného stále častějšího problému spočívá v realizaci opatření sloužících k zadržení vody především v nezastavěném území - zemědělské krajině⁸.

Zadržování vody v krajině však je důležité i **v oblastech ohrožených suchem**. Na základě vyhodnocení indikátorů sucha bylo na území MAS Brána Brněnska z.s. ohodnoceno 10 katastrálních území, kde je ohrožení suchem mimořádné a 44, katastrálních území, ve kterých je ohrožení suchem vysoké. Jedná se celkem o výměru 391 km². Výčet těchto katastrů uvádí příloha č. 37.

Řada obcí chápe tuto potřebu a snaží se zahájit proces Komplexních pozemkových úprav, případně navrhnout vodní nádrže a poldry v rámci územně plánovací dokumentace. Zájem řady obcí je vlastní realizace a obnova vodních nádrží. Ve svých nejbližších plánech je uvádějí obce Železné, Újezd u Rosic, Hvozdec, Vysoké Popovice. Realizace těchto opatření však naráží jak na nedostatek financí na projektovou přípravu, tak na realizaci akce samotné. Některé obce doposud úspěšně využívaly dotace ze Státního fondu životního prostředí (SFŽP), některým obcím se plánované projekty nepodařilo realizovat.

Velká část zemědělsky obhospodařovaných pozemků na území MAS je ohrožena vodní erozí. Významná je i hrozba povodní, kterou se rada obcí snaží řešit. Zadržování vody v krajině za potřebné považují obce i v oblastech ohrožených suchem.

3.9.12. ZELEŇ V KRAJINĚ A OBCÍCH

Potřebu obnovy zeleně v krajině a zastavěném území obcí pocítují všichni obyvatelé MAS Brána Brněnska, z.s. Řada obcí a měst úspěšně vysazuje, případně obnovuje zeleň v zastavěném území, zejména na veřejných prostranstvích. Problémem zůstávají soubory panelových domů, kde prostor mezi domy neplní funkci veřejné zeleně ani společensky využívaného veřejného prostoru. Revitalizace zeleně v obytném územím postupuje velmi pomalu.

Některé obce úspěšně využívají dotace ze SFŽP, zejména tam, kde proběhly komplexní pozemkové úpravy a obec má k dispozici vlastní pozemky.

Informace o stavu komplexních pozemkových úprav na území MAS Brána Brněnska, z.s. uvádí příloha č. 40 Pozemkové úpravy

Výsadby zeleně ve volné krajině se často potýkají s problémem nedořešeného vlastnictví pozemků a nedostatkem financí. Zásadním způsobem řešení jsou komplexní pozemkové úpravy.

⁸ Vodu v krajině lze zadržovat soustavou opatření na zemědělské půdě - v první řadě agrotechnickými opatřeními, dále budováním zasakovacích pásů, záchytných mezí, zatravněných průleहů, revitalizací napřímených toků, vhodně uspořádanou cestní sítí, budováním suchých poldrů, vodních nádrží a mokřadů. Všechna tato opatření lze řešit realizací opatření komplexních pozemkových úprav (KPÚ).

3.9.13. PODDOLOVANÁ ÚZEMÍ A SESUVY

Poddolovaná území mění režim podzemních vod (důlní vody) a znemožňují výstavbu objektů, případně komplikují vedení inženýrských sítí. Nejvýrazněji je tímto problémem ohroženo celé území těžby v Rosicko - Oslavanské pánvi, kde poddolovaná území výrazně omezují novou zástavbu.

Sesuvy v Budkovicích omezují využití této části údolí Rokytné. Skalní sesuvy ohrožují část zástavby v Dolních Kounicích a Mělčanech.

3.10. VYHODNOCENÍ ROZVOJOVÉHO POTENCIÁLU ÚZEMÍ

3.10.1. SAMOSPRÁVA

Na území MAS Brána Brněnska, z.s. existuje 61 samosprávných celků, z čehož je 6 měst (Dolní Kounice, Ivančice, Kuřim, Oslavany, Rosice a Zbýšov), 4 městyse (Doubravník, Drásov, Říčany, Veverská Bítýška) a 51 obcí. Většina obcí se v minulosti spojila do dobrovolných svazků obcí – mikroregionů, aby mohla účelněji a koordinovaněji realizovat svá rozvojová opatření a záměry.

Ze závěrů ze setkání s občany u kulatých stolů jednotlivých obcí i některých měst se ukázaly nedostatky v komunikaci samosprávy s občany, zejména v oblasti informovanosti o koncepcích a záměrech rozvoje obce (města), nedostatečné prezentace strategických cílů obcí a informovanosti o technické a ekonomické náročnosti jednotlivých akcí. Zde jsou značné rezervy pro rozvoj informačních a komunikačních technologií, chodu úřadů, transparentnosti v rozhodování samospráv a pro rozvoj účasti občanů v oblasti komunitního plánování. Problémem je administrativa malých obcí s neuvolněnými starosty a zastupiteli, kterých je v území 22, většinou do 500 obyvatel. Podrobně stavy pracovníků obecních úřadů uvádí příloha č. 39 Počty pracovníků na obcích.

3.10.2. MAJETEK OBCÍ, FINANČNÍ ZDROJE

Obce a zejména města vlastní poměrně rozsáhlý majetek – pozemky, stavby. Značnou část majetku využívají pro potřebu obyvatel a fungování společnosti (obecní byty, školská a kulturní zařízení, parky a veřejná zeleň, hřbitovy, technická vybavenost, památky, komunikace a veřejná prostranství), další část majetku pronajímají, případně na něm hospodaří (lesy).

Příjmy obcí jsou tvořeny příjmy daňovými (daně přímé a daně sdílené ze státního rozpočtu) a příjmy nedaňovými, což jsou správní poplatky, obecní poplatky, příjmy z pronájmu nemovitostí, dotace, sponzorské dary, příjmy z vlastní činnosti. Přehled dotací čerpaných obcemi uvádí Příloha č. 32 Dotace čerpané obcemi za posledních 5 let.

Tabulka 15. Přehled hospodaření obcí na území MAS za posledních 5 let

Rok	Příjmy	Výdaje	Cizí zdroje
2 010	1 337 750,00	1 370 774,00	710 135,00
2 011	1 332 929,00	1 273 540,00	719 955,00
2 012	1 200 723,00	1 185 440,00	813 714,00
2 013	1 300 856,00	1 270 495,00	1 040 207,00
2 014	1 359 833,00	1 298 846,00	1 032 729,00

Zdroj: Informační portál ministerstva financí, <http://monitor.statnipokladna.cz/>

Daňové příjmy obcí jsou běžnými, nenávratnými a opakujícími se příjmy, které tvoří podstatnou část příjmů veřejných rozpočtů. V posledních 10 ti letech došlo ke zvýšení daňové výtěžnosti ve většině obcí. Daňové příjmy obcí byly upraveny novelou zákona 243/ 2000 Sb. o rozpočtovém určení daní s účinností od 1. 1. 2013. **Předmětem novelizace je přerozdělení objemu sdílených daní, kterou se daňová výtěžnost obcí zvýší.**

Finanční situaci obcí uvádí *Příloha č. 23a a 23b Finanční situace obcí a Příloha č. 24 Finance obcí na obyvatele.*

Obce vlastní převážně majetek sloužící jejich obyvatelům. Vynaložené náklady na jeho udržení a případné zvelebení převyšují příjmy z majetku plynoucí. Pro zvelebení svého majetku proto obce musí využívat kromě dalších příjmů (daně a poplatky) i nejrůznějších dotačních fondů, podpor, sponzorských darů, případně veřejných sbírek.

3.10.3. ÚZEMNĚ PLÁNOVACÍ DOKUMENTACE

Do konce roku 2020 mají obce povinnost vydat nový územní plán (povinnost ukládá novela stavebního zákona). Týká se řady obcí na území MAS Brána Brněnska, z.s. Podrobně stav územních plánů uvádí *Příloha č. 28 Územně plánovací dokumentace.*

Dle stávajících platných územních plánů a jejich změn, případně dle územně analytických podkladů správních území jednotlivých ORP, na kterých se nachází území MAS Brána Brněnska, z.s (Blansko, Ivančice, Kuřim, Rosice, Šlapanice, Tišnov) má většina obcí a měst dostatečné rozvojové plochy pro bydlení, případně smíšené bydlení, občanskou vybavenost, podnikání a průmysl. Některé průmyslové plochy byly v územních plánech určeny pro fotovoltaické elektrárny, jejichž boom již odezněl. Podrobně plochy pro rozvoj obcí uvádí *Příloha č. 9 Rozvojová území.*

3.10.4. ROZVOJOVÁ ÚZEMÍ, BROWNFIELDS

V řadě obcí se nachází brownfields – opuštěné či extenzivně využívané bývalé podnikatelské plochy, zemědělské farmy a bývalé vojenské areály⁹. Opuštěné, případně extenzivně využití zemědělské farmy jsou problémem téměř každého města a obce, a to zejména z důvodu hygienické zavadnosti v území a tím ohrožující bezpečnost. Ještě větším problémem jsou průmyslové brownfields a opuštěné vojenské areály, často s ekologickými zátěžemi a vlastníky bez zájmu o jejich revitalizaci (Oslavany, Dolní Kounice, Zastávka, Ivančice, Ketkovice, Neslovice, Rosice, Předklášteří, Čebín).

Řada obcí má kromě vyslovených brownfields i další plochy, extenzivně využití, na kterých plánuje rozvoj občanské vybavenosti – většinou sportu a rekreace. Většina těchto ploch je v územních plánech určena pro tuto funkci.

Řada obcí má nevyužitá, zdevastovaná území, která je možno využít pro podnikání, nebo rozvoj občanské vybavenosti. Problémem je nezájem vlastníků o vyřešení vlastnických vztahů a finančně i organizačně náročná revitalizace území.

⁹ Národní databáze brownfieldů, viz *Příloha č. 29 Databáze brownfieldů*, kterou připravovala agentura CzechInvest ve spolupráci s jednotlivými krajskými úřady, pomáhá pro takové lokality najít optimální využití. Podporuje investice v oblasti podnikání, bydlení, zábavních aktivit a podobně. V národní databázi však nejsou uvedeny všechny lokality, které lze za brownfields považovat a které obce trápí.

3.10.5. HLAVNÍ OBLASTI ROZVOJE

Na základě konzultací se zástupci obcí, vyhodnocování dříve rozeslaných dotazníků a kulatých stolů si stanovily jednotlivé obce hlavní oblasti rozvoje. V jejich výsledcích výrazně převažuje rozvoj bydlení, občanské vybavenosti a veřejných služeb, ochrany životního prostředí, turistiky a cestovního ruchu, případně další – viz **Příloha č. 30 Hlavní oblasti rozvoje**.

Investiční i neinvestiční záměry obcí na území MAS Brána Brněnska, z. s. na nejbližší období byly zjišťovány prostřednictvím dotazníků a osobním jednáním se zastupiteli. Přehled nejvíce frekventovaných akcí uvádí následující tabulka. Avšak údaje tabulky nevyovídají o objemu prací a potřebných finančních prostředcích, jelikož v řadě akcí chybí projektová dokumentace a tudíž seriózní odhad nákladů. Proto je také **nutnost vyhotovení předprojektové či projektové dokumentace** v záměrech obcí silně podhodnocena.

Tabulka 16. Nejfrekventovanější záměry obcí

Název akce	Počet plánovaných akcí
Úprava komunikací, chodníky a parkoviště	67
Technické sítě (voda, kanalizace, osvětlení, rozhlas)	40
Výstavba a rekonstrukce budov ve vlastnictví obcí	40
Sportoviště, dětská hřiště - rekonstrukce, dostavba	27
Veřejná prostranství a hřbitovy	24
Školy - opravy, rekonstrukce, dostavba	19
Obecní úřady – rekonstrukce	15
Cyklostezky a jiné účelové komunikace	15
Zeleň v krajině, studánky, relax	11
Propagace, osvěta	11
Čistota obce, sanace skládek, sběrný dvůr	8
Revitalizace toků a nádrží	6
Dům s pečovatelskou službou	6
Památky- oprava a využití	5
Projektová dokumentace	4
Vodní nádrže -výstavba a rekonstrukce	3
Podpora kultury	2
Jiné akce	12
MAS celkem	281

Zdroj: Dotazníky obcím

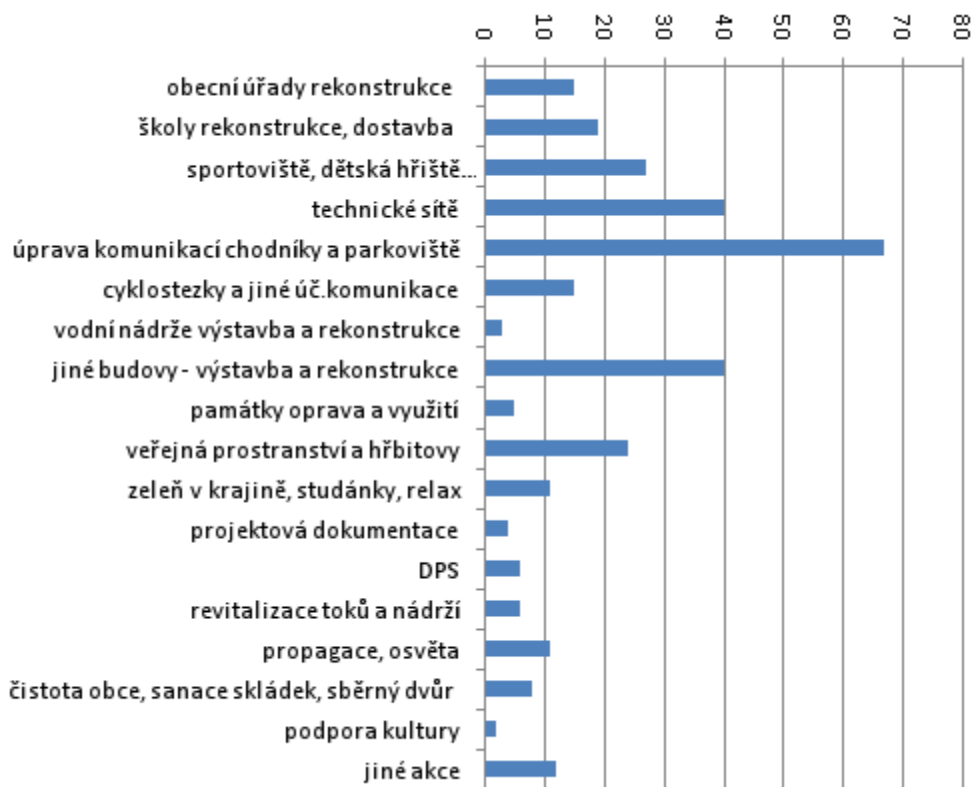
3.10.6. BARIÉRY ROZVOJE

Za nejpodstatnější bariéry rozvoje území aktéři komunitního plánování MAS Brána Brněnska, z.s. považují:

1. Mikroregion Čebínka – **nedostatek finančních prostředků obcí**, technická infrastruktura, veřejné služby, špatná dopravní obslužnost,
2. obec Jinačovice: nezájem obyvatel o dění v obci, **nedostatek finančních prostředků obcí**, veřejné služby, technická infrastruktura,
3. Mikroregion Porta: technická infrastruktura, nedostatek pracovních míst, **nedostatek finančních prostředků obcí**, nezájem obyvatel o dění v obci,
4. Obec Lipůvka: **nedostatek finančních prostředků obcí**, nezájem obyvatel o dění v obci, komplexní pozemkové úpravy, špatná dopravní obslužnost,
5. Ponávka-svazek obcí Česká, Lelekovice, Vranov: **nedostatek finančních prostředků obcí**, technická infrastruktura, nedostatek pracovních míst, veřejné služby,
6. obce Drahonín, Doubravník, Olší: **nedostatek finančních prostředků obcí**, nedostatek pracovních míst, technická infrastruktura, veřejné služby,
7. Mikroregion Domašovsko: **nedostatek finančních prostředků obcí**, nedostatek pracovních míst, služby, chybějící pozemky pro výstavbu,
8. Město Kuřim: **nedostatek finančních prostředků obcí**, technická infrastruktura, nedostatek pracovních míst,
9. Obec Moravské Knínice: **nedostatek finančních prostředků obcí**, veřejné služby, nedostatek pracovních míst, nezájem obyvatel o dění v obci,
10. Obec Přibyslavice: pozemky k výstavbě, **nedostatek finančních prostředků obcí**, veřejné služby, nezájem obyvatel o dění v obci,
11. Svazek obcí Panství hradu Veveří: špatná dopravní obslužnost, chybějící pozemky pro výstavbu, neaktuální Územně plánovací dokumentace (dále ÚPD), nedostatek pracovních míst, nízký počet obyvatel,
12. Mikroregion Kahan: **nedostatek finančních prostředků obcí**, technická infrastruktura, chybějící pozemky pro výstavbu, nedostatek pracovních míst,
13. Mikroregion Ivančicko – **nedostatek finančních prostředků obcí**, špatná dopravní obslužnost, technická infrastruktura, špatný stav komunikací.

V hodnocení celé MAS Brána Brněnska, z.s. se nejčastěji na prvním místě objevuje nedostatek financí (9x ze 13 případů). Na dalších místech se vyskytuje technická infrastruktura a nedostatek pracovních míst (oba 8x), nevyhovující veřejné služby (6x), špatná dopravní obslužnost (4x), nezájem obyvatel o dění v obci (5) a nedostatek pozemků pro výstavbu (3x). *Podrobně příloha č. 1 Bariéry rozvoje.*

Graf 9. Bariéry rozvoje



Zdroj: Dotazníky obcím a vlastní šetření

3.10.7. ROZVOJOVÝ POTENCIÁL

Rozvojový potenciál území je využití všech podmínek a faktorů, vnitřních i vnějších, které tvoří základ pro možný rozvoj regionu.

Z hlediska polohy, dopravní přístupnosti a životního prostředí lze hodnotit rozvojový potenciál území jako velmi dobrý. Převážná část území se nachází v brněnské rozvojové oblasti celorepublikového významu, na regionálních rozvojových osách. Územím prochází dálnice D1, hlavní dopravní tah Brno – Hradec Králové a železniční koridor celostátního významu. Silniční síť je hustá. Krajina je sice ze značné míry narušena intenzivní zemědělskou velkovýrobou, velká část území si však zachovala významný rekreační potenciál, daný dynamickým reliéfem, vysokou lesnatostí a řadou zajímavých kulturních a technických památek.

Ekonomický rozvojový potenciál spočívá zejména v dobré dopravní dostupnosti území, tradičních průmyslových centrech (Kuřim, Drásov, Oslavany, Rosice, Zastávka, Veverská Bítýška), příznivých podmínkách pro zemědělství, včetně vinohradnictví a vinařství, možnostech rozvoje cestovního ruchu.

Z hlediska potenciálu lidských zdrojů spočívá ve značné hustotě osídlení, relativně dobré demografické situaci, husté síti zařízení předškolního a základního školního vzdělávání, převažujících tradičních společenských vazbách, bohaté spolkové činnosti.

Slabé stránky území spočívají zejména v disparitě mezi dopravně dobře obsluženým suburbálním územím s řadou pracovních příležitostí a **periferní venkovskou oblastí** vzdálenější od metropole a hlavních dopravních sítí, kam spadají obce ze SO ORP Ivančice a SO ORP Tišnov, částečně i SO ORP Rosice. Jejich větší odlehlost se podílí na udržování vyšší než průměrné nezaměstnanosti, nižší úrovni příjmů obyvatel, nedostatku základních služeb a útlumu ekonomických aktivit v území, nezájmu investorů. Nedostatek pracovních příležitostí není dostatečně kompenzován příjmy z cestovního ruchu a zemědělství.

3.11. SWOT ANALÝZA

1 S – Silné stránky	2 W – Slabé stránky
<ul style="list-style-type: none"> • strategická poloha území vzhledem k pólu růstu Brno a regionálním rozvojovým osám • rostoucí počet obyvatel • relativní blízkost krajského města, částečná návaznost na jeho území • dostupná lékařská péče v převážné části území, • významné dopravní osy – dálnice D1, silnice Brno – Svitavy, železniční koridor • dobrá dopravní obslužnost území, • hustá síť MŠ a ZŠ, dostatečná kapacita základních škol, • dobrá dostupnost středních škol, • hustota obyvatel nad průměrem okresu Brno – venkov, • flexibilita obyvatelstva – tradiční vyjížďka za prací do tradičních výrobních center, • spolupracující a prosperující mikroregiony, • lokální patriotismus ve většině obcí, • čilý společenský a spolkový život ve většině obcí, • aktivní Střediska volného času a Domy dětí a mládeže ve městech • nízké zastoupení sociálně vyloučených skupin obyvatelstva. • přírodní atraktivita území – 6 přírodních parků, rozsáhlé lesní komplexy, • zachovalá urbanistická struktura většiny obcí, • vyřešená splašková kanalizace a čištění odpadních vod ve 42 obcích v území, • funkční systém nakládání s odpady • dostatek úspěšně hospodařících velkých zemědělsky subjektů, • příznivé podmínky pro pěstování vinné révy, ovocnictví, zelinářství v obcích v JV části území, • rostoucí zájem o jakostní vína z jižní části MAS Brána Brněnska, z.s., • dostatek nabídkových ploch pro střední výrobu 	<ul style="list-style-type: none"> • velké disparity mezi jádrem a okrajovými územími MAS Brána Brněnska, z.s. • stárnutí populace, • vzdělanostní struktura pod úrovní kraje , • špatně dostupná lékařská péče z obcí v severním a západním okraji MAS Brána Brněnska, z.s • nedostatečná kapacita a úzké spektrum poskytovaných sociálních služeb na území MAS Brána Brněnska, z.s. • dvě malé sociálně vyloučené romské lokality v Zastávce u Brna, • nedostatečné zapojení obcí do komunitního plánování sociálních služeb • špatný způsob komunikace některých samospráv s občany, • nedostatečné personální obsazení samosprávy u malých obcí neumožňuje operativně řešit administrativní problémy • nezájem části obyvatel o dění v obcích • napjaté kapacity MŠ, • nedostatečně vybavené školy pro rozvoj vzdělávání v klíčových kompetencích • chybějící kanalizace a čištění odpadních vod v 19 obcích a některých odloučených částech měst, • části obytného území zasažené nadměrným hlukem a emisemi z dopravy, • malá retence vody v území, území ohrožená přívalovými vodami, a nadměrným suchem • velké pozemky orné půdy, neprůchodná krajina, nízká ekologická stabilita území • znečištěná voda v řece Oslavě, Rokytné a Jihlavě, • staré ekologické zátěže (nesanované skládky a kontaminované brownfields), • brownfields ve městech a obcích, • nedostatečně řešené nakládání s odpady, zejména biodpady • nízká konkurenceschopnost lesního

<p>a výrobní služby v územních plánech,</p> <ul style="list-style-type: none"> • silné podnikatelské subjekty ve městech a některých obcích, • využitelné areály bývalých zemědělských družstev, • atraktivní terén vhodný pro cykloturistiku a pěší turistiku, památky, rozhledny, • dobré značení turistických, cyklistických a cykloturistických tras v území, vybudované naučné stezky, • možnosti industriální turistiky v oblasti bývalé těžby uhlí. 	<p>hospodářství</p> <ul style="list-style-type: none"> • zemědělství zaměřené převážně na pěstování technologicky nenáročných komodit s nízkou přidanou hodnotou, • málo zemědělských zpracovatelských kapacit • pozemky ohrožené vodní a větrnou erozí • nekvalitní síť lesních cest • chybějící infrastruktura cestovního ruchu
---	--

3 O – Příležitosti (možnosti)	4 T – Hrozby, rizika
<ul style="list-style-type: none"> • Využití dostupnosti dálnice D1 pro rozvoj inovativního podnikání v oblasti Rosicko a Ivančicko • rozvoj drobného podnikání a služeb zejména v okrajových územích • atraktivita území jako příležitost pro rozvoj bydlení i podnikání • restrukturalizace škol a mateřských škol ve prospěch technického vzdělávání dětí a žáků • využití velkých firem v území k rozvoji technického vzdělávání žáků • rozvoj spolkové činnosti a dobrovolnictví • diverzifikace hospodářské činností v zemědělství a lesnictví • využití dotačních zdrojů pro nástroje zadržování vody a revitalizaci krajiny • možnost získání finančních zdrojů pro dobudování vodohospodářské a dopravní infrastruktury • využít možnosti zpracování územní studie krajiny pro správní obvody ORP , • dořešení problematiky brownfields a jejich využití pro rozvoj podnikání • rozvoj služeb cestovního ruchu a jejich propagace • rozvinutí fungující sítě zařízení sociální prevence • využití meziobecní spolupráce při řešení administrativní zátěže malých obcí a zkvalitňování managementu obcí 	<ul style="list-style-type: none"> • klesající zájem mladých lidí o bydlení na venkově, • špatné sžívání příchozích obyvatel obcí • snížení daňových příjmů a zvýšení výdajů obcí – následkem stárnutí obyvatel • zvýšení rozdílů v nabídce kvality venkovských škol ve srovnání s velkoměstem • obecný nárůst kriminality • nárůst sociálně vyloučených skupin obyvatelstva • zvyšující se složitost procesu získávání dotačních finančních zdrojů zejména pro malé obce • nejasnost majetkových vztahů k pozemkům blokuje obnovu ekologické stability krajiny a revitalizaci říční sítě, • Nevládnutý urbanistický rozvoj narušující krajinný ráz a zachovalou strukturu malých obcí. • konkurence komodit z ostatních zemí EU snižuje reálné příjmy zemědělců • špatná zemědělská politika státu a EU neumožní dostatečné investice do zemědělství. • Nízká technická vybavenost a špatná dopravní dostupnost malých obcí odrazující zájemce o bydlení i podnikání. • nízká úroveň podnikání, malý počet pracovních míst způsobená zvýšenou emigrací především mladého obyvatelstva. • malá spolupráce firem, výzkumných organizací a vzdělávacích zařízení • nedostatečný konkurenční tlak způsobí snížení úrovně služeb v území, • v konkurenci jiných regionů se nepodaří podpořit rozvoj služeb turistického ruchu

3.12. ANALÝZA PROBLÉMŮ A POTŘEB

Území MAS Brána Brněnska z.s. je heterogenní celek, s velkými rozdíly danými geografickými podmínkami a historií území, disparitami v oblastech vývoje sídel, pracovních příležitostí a zaměstnanosti, V sociodemografické oblasti se jeví jako nejzásadnější problém území MAS Brána Brněnska z.s. vedle stárnutí populace v cca polovině sídel nepříznivá vzdělanostní struktura, která se projevuje na počtu dlouhodobě nezaměstnaných obyvatel, a to zejména v okrajových oblastech MAS Brána Brněnska z.s.

Nedostatečná kapacita stávajících sociálních služeb hrozí spolu se stárnutím populace a nárůstem sociálně vyloučených a drogově závislých obyvatel sociálním kolapsem, ke kterému navíc přispívá nedostatečné povědomí obcí o potřebě vytváření komunitních plánů sociální péče.

Často nedostatečná komunikace samospráv s občany, vedoucí k celkovému nezájmu občanů o řešení obecních problémů, nekoncepční rozvoj obcí, postrádajících dlouhodobé strategické plány vede k nedostatečnému zájmu obyvatel o dění v obci a podpory komunitního rozvoje.

Dalším přetrvávajícím problémem území je dosud nedostatečná spolupráce obcí v oblasti spojené s odváděním a čištěním odpadních vod. Nízká retence vody v území, jejímž následkem je i riziko přívalových vod a lokálních povodní je do značné míry způsobena nevhodným zemědělským obhospodařováním území. Několik obcí leží na tocích velkých řek – Svratky a Jihlavy, kde vedle přírodních povodní je jisté riziko zvláštních povodní v souvislosti s vodním dílem Vír a Dalešice.

Tíživým problémem některých obcí je přetrvávající existence rozsáhlých brownfields s výraznou ekologickou zátěží, včetně pozůstatků po těžbě uhlí a provozování elektrárenství (Oslavany, Zastávka, Zbýšov, Rosice, Ivančice, Dolní Kounice, Kuřim), další plochy brownfields v podobě opuštěných a nevyužitých zemědělských areálů se nachází téměř v každé obci.

Problémem hospodářského rozvoje území je kromě výše uvedené vzdělanostní struktury a nízké podnikavosti obyvatel nízká úroveň infrastruktury pro podnikání, včetně nedostatečného využití potenciálu silné dopravní infrastruktury pro rozvoj konkurence schopnosti území –Rosicko, Domašovsko. Významná je i chybějící veřejná informovanost o lokalitách vhodných pro podnikání, nedostatečná podpora podnikání ze strany obcí, nevyužitý rekreační potenciál oblast pro rozvoj podnikání v oblasti turistického ruchu.

Značná mobilita obyvatel – dojíždka za prací - do tradičních průmyslových center a zejména do Brna s sebou přináší značné zatížení individuální dopravou. Potřebné se jeví budování kvalitních přestupních terminálů IDS, vybavených bezbariérovými přístupy a doplněné záchytnými parkovišti. Na kratší dojíždkové vzdálenosti za prací a do center občanské vybavenosti je třeba podporovat cyklo dopravu - budovat cyklostezky a cyklopruhy.

Zemědělství v území zaměřené na výrobu komodit s nízkou přidanou hodnotou, nedostatečně využívá přírodní podmínky a tradice pro pěstování speciálních kultur (ovoce, zelenina, víno), pastevního chovu skotu a možnosti realizace zpracování a výroby lokálních produktů. Rovněž zpracovatelské kapacity využívající zásoby dřeva v lesnatých územích MAS Brána Brněnska, z. s. jsou minimální.

Základními potřebami v území MAS Brána Brněnska se tedy jeví nutnost postupného a koordinovaného odstraňování výše naznačených základních problémů.

V oblasti sociální je to v prvé řadě rozvoj lidských zdrojů, spočívající ve zvyšování úrovně předškolního a školního vzdělávání, celoživotního vzdělávání a podpory inkluze. Rozvoj komunitního strategického plánování se stanovením jednotlivých cílů komunity, podporou komunitních center, sociálních služeb napojených na tato centra, podporou dobrovolnictví a spolků, sociálního začleňování (sociální podnik). To vše je úzce propojeno s celkovým zlepšením komunikace mezi občanem a samosprávou.

V oblasti životního prostředí je strategickým cílem zlepšování stavu přírody a krajiny včetně čistoty vod a jejich retence, koordinovaný systém protipovodňové ochrany, optimalizace nakládání s odpady, řešení brownfields, snížení zatížení území individuální dopravou.

V oblasti hospodářského rozvoje území je základním předpokladem kromě podpory vzdělávání rozvoj infrastruktury pro podnikání, hledání možností podpory malého a středního podnikání včetně zemědělského a lesnického, podpora sociálního začleňování, podpora a koordinace v oblasti cestovního ruchu a tvorby turistických produktů.

3.13. DETAILNÍ SWOT ANALÝZA PODLE JEDNOTLIVÝCH PILÍŘŮ

S – Silné stránky	W – Slabé stránky
<p>1. SOCIODEMOGRAFICKÝ PILÍŘ</p> <ol style="list-style-type: none"> 1. rostoucí počet obyvatel v převážné části území 2. dostupná lékařská péče na většině území, 3. dobrá dopravní obslužnost území, 4. blízkost metropolitního centra Brna jako zdroje pracovních příležitostí a občanské vybavenosti 5. hustá síť základního školství a dostatečná kapacita základních škol, 6. dobrá dostupnost středních a vysokých škol, 7. hustota obyvatel nad průměrem okresu Brno – venkov, 8. suburbanizační území města Brna – zájem o bydlení, 9. flexibilita obyvatelstva – tradiční vyjíždka za prací do výrobních center, 10. vysoký zájem zastupitelstev o zlepšení obytného a životního prostředí, 11. lokální patriotismus ve většině obcí, 12. společenský a spolkový život ve většině obcí, 13. spolupracující obce a mikroregiony 14. střediska volného času a domy dětí a mládeže ve městech, 	<p>1. SOCIODEMOGRAFICKÝ PILÍŘ</p> <ol style="list-style-type: none"> 1. stárnutí populace, 2. méně příznivá vzdělanostní struktura ve srovnání s JmK 3. hůře dostupná lékařská péče z obcí v severním a západním okraji MAS Brána Brněnska, z.s 4. vysoká nezaměstnanost v okrajových částech území, problémy matek při hledání zaměstnání po ukončení rodičovské dovolené 5. nedostatečná kapacita stávajících a úzké spektrum poskytovaných sociálních služeb na území 6. sociálně vyloučená lokalita v Zastávce u Brna 7. nedostatečně aktivní zapojení obcí do komunitního plánování sociálních služeb 8. nedostatečná komunikace samosprávy s občany, 9. malé obce s neuvolněnými starosty obtížně řeší administrativu 10. napjatá situace kapacit v mateřských školách, nedostatek alternativních předškolních a mimoškolních zařízení pro děti 11. nedostatečné vybavení škol pro rozvoj klíčových kompetencí žáků 12. malý zájem části obyvatel o dění v obci
<p>2. ENVIRONMENTÁLNÍ PILÍŘ</p> <p>2.1. Krajina a hygiena ŽP</p> <ol style="list-style-type: none"> 1. V části území kvalitní a atraktivní krajina – 6 přírodních parků, rozsáhlé lesní komplexy, 2. třetina obcí v území má zpracované, nebo rozpracované komplexní pozemkové úpravy 3. dvě třetiny obcí má splaškovou kanalizaci napojené na ČOV, 	<p>2. ENVIRONMENTÁLNÍ PILÍŘ</p> <p>2.1. Krajina a hygiena ŽP</p> <ol style="list-style-type: none"> 1. Členitá zemědělsko-lesní krajina ohrožená vodní erozí, na polovině území narušená intenzivní zemědělskou velkovýrobou, malá retence vody v území, území ohrožená přívalovými vodami a nadměrným suchem) 2. znečištěná voda v řece Oslavě, Rokytné a Jihlavě, 3. malý zájem zemědělských firem o environmentální opatření a pozemkové úpravy,

<p>2.2. Technická vybavenost</p> <ol style="list-style-type: none"> 1. splašková kanalizace a čištění odpadních vod vyřešené ve 42 obcích v území, 2. dobře nastartovaný systém nakládání s odpady, 3. zájem o kompostování bioodpadu v obcích 	<ol style="list-style-type: none"> 4. staré ekologické zátěže (nesanované skládky a kontaminované brownfields), 5. trvalý nárůst dopravního zatížení komunikací 6. část obytného území zasažené hlukem a emisemi z dopravy <p>2.2. Technická vybavenost</p> <ol style="list-style-type: none"> 1. kanalizace a čištění odpadních vod nevyřešena ve třetině obcí 2. nedostatečně řešená recyklace stavební sutě 3. nedostatečně řešené nakládání s bioodpadem ve velké části území, 4. chybějící infrastruktura pro podporu multimodální přepravy osob 5. chybějící opatření pro bezpečnost chodců a cyklistů
<p>3. HOSPODÁŘSKÝ PILÍŘ</p> <p>3.1. Zemědělství a lesnictví</p> <ol style="list-style-type: none"> 1. Dostatek hospodařících velkých zemědělských subjektů, 2. příznivé podmínky pro pěstování vinné révy, ovoce a zeleniny, tradice pěstování chřestu v jihovýchodní části území, 3. rostoucí zájem zákazníků o jakostní vína z jižní části MAS Brána Brněnska, z.s., 4. dobré podmínky pastevního chovu dobytka v severní části území 5. velké výměry hospodářských lesů 	<p>3. HOSPODÁŘSKÝ PILÍŘ</p> <p>3.1. Zemědělství a lesnictví</p> <ol style="list-style-type: none"> 1. Zemědělství zaměřené převážně na pěstování technologicky nenáročných komodit s nízkou přidanou hodnotou, snižování obsahu humusu v půdě 2. Zastaralé zemědělské technologie a stavby 3. málo zpracovatelských kapacit zemědělských produktů 4. extenzivně využitě i nevyužitě areály bývalých zemědělských farem, 5. nezájem vlastníků o řešení majetkových vztahů v bývalých zemědělských areálech, 6. absence ekologicky hospodařících zemědělců, 7. nevyužitě možnosti pastevního chovu skotu v severní části území, 8. nízké stavy hospodářských zvířat, 9. nedostatečná konkurenceschopnost lesního hospodářství (technika a technologie), nedostatečné zpracování lesnických produktů 10. havarijní stav lesních cest
<p>HOSPODÁŘSKÝ PILÍŘ</p> <p>3.2. Výroba a výrobní služby</p> <ol style="list-style-type: none"> 1. Dostatek nabídkových ploch pro střední výrobu a výrobní služby v územních lánech, 2. silné podnikatelské subjekty ve městech a některých obcích, 	<p>HOSPODÁŘSKÝ PILÍŘ</p> <p>3.2. Výroba výrobní služby</p> <ol style="list-style-type: none"> 1. Nedostatečné využití potenciálu silné dopravní infrastruktury pro rozvoj konkurence schopnosti oblasti Rosicka, Domašovska,

<p>3. využitelné areály bývalých zemědělských družstev,</p>	<p>2. velké disparity mezi jádrovým a okrajovým územím MAS</p> <p>3. neřešené brownfields,</p> <p>4. nízká úroveň technické infrastruktury v malých obcích odrazuje podnikatele</p> <p>5. nízká podnikatelská aktivita obyvatel (raději zaměstnanci),</p>
<p>HOSPODÁŘSKÝ PILÍŘ</p> <p>3.3. Cestovní ruch</p> <ol style="list-style-type: none"> 1. Blízkost metropolitního centra Brna, 2. dobré dopravní spojení z Brna 3. terén vhodný pro cykloturistiku a pěší turistiku, 4. zajímavá krajina, pestrý terén, přírodní zajímavosti, památky, rozhledny, 5. zachovalé objekty bývalé těžby uhlí 6. zachovalá struktura obcí, 7. dobré značení turistických a cykloturistických tras v území, naučné stezky 	<p>HOSPODÁŘSKÝ PILÍŘ</p> <p>3.3. Cestovní ruch</p> <ol style="list-style-type: none"> 1. Nevyužitý rekreační potenciál oblasti, 2. chybějící (nekvalitní) ubytovací a stravovací kapacity v území, chybějící turistické služby 3. nevyvinutá návštěvnická infrastruktura 4. nedostatečná propagace místní turistiky v rámci kraje, ČR a EU, 5. nedostatek turistických produktů v regionu, 6. absence agroturistických zařízení, 7. nedostatečná spolupráce s cestovními kancelářemi, chybějící marketing cestovního ruchu, 8. nevyužité možnosti vinné turistiky

O – Příležitosti (možnosti)	T – Hrozby, rizika
<p>1. SOCIODEMOGRAFICKÝ PILÍŘ</p> <ol style="list-style-type: none"> 1. atraktivita území jako příležitost pro rozvoj bydlení 2. rozvoj služeb a občanské vybavenosti, 3. restrukturalizace škol a mateřských škol ve prospěch rozvíjení klíčových kompetencí dětí a žáků 4. podpora prarodinných opatření (MŠ pro děti mladší 3 let, dětské skupiny, příměstské tábory a pod) 5. rozvoj mimoškolního vzdělávání v centrech volného času 6. rozvoj vzdělávání učitelů a jejich motivace ke kvalitnější výuce, 7. spolupráce obcí a podnikatelů v regionu při podpoře společenských akcí a sportu, 8. obnova a rozvoj vesnic, ochrana a péče o dědictví venkova, 9. komunitní budování systému sociálních služeb, včetně komunitních center a služeb sociální prevence 10. rozvinutí fungující sítě služeb sociální prevence, 11. podpora zakládání sociálních podniků 12. podpora spolkové činnosti a dobrovolnictví v sociální oblasti 13. soustavné vzdělávání pracovníků samospráv v komunikačních a prezentačních dovednostech pro kvalitnější spolupráci zastupitelstev a veřejnosti, 14. využití meziobecní spolupráce pro řešení náročných administrativních úkonů malých obcí 	<p>1. SOCIODEMOGRAFICKÝ PILÍŘ</p> <ol style="list-style-type: none"> 1. klesající zájem mladých lidí o bydlení na venkově, 2. špatné sžívání příchozích obyvatel obcí 3. snížení daňových příjmů obcí a zvýšení výdajů na sociální služby následkem stárnutí populace 4. zvýšení rozdílů v nabídce venkovských škol ve srovnání s velkoměstem 5. obecný nárůst kriminality, 6. nárůst sociálně vyloučených skupin obyvatel 7. zvyšování nezaměstnanosti v okrajových oblastech 8. zvyšující se složitost procesu získávání dotačních finančních zdrojů odradí malé obce od hledání finančních zdrojů pro svůj rozvoj
<p>2. ENVIROMENTÁLNÍ PILÍŘ</p> <p>2.1. Krajina a hygiena ŽP</p> <ol style="list-style-type: none"> 1. dokončit komplexní pozemkové úpravy v území a realizovat opatření v nich navržená 2. spolupráce obcí při realizaci opatření pro zadržování vody a revitalizaci krajiny 3. realizovat sídelní zeleň a úpravy krajiny ke zkvalitnění obytné hodnoty území 4. využít dotačních zdrojů pro přípravu sanaci bývalých skládek odpadů v krajině, 	<p>2. ENVIROMENTÁLNÍ PILÍŘ</p> <p>2.1. Krajina a hygiena ŽP</p> <ol style="list-style-type: none"> 1. Náročnost procesu získávání dotačních zdrojů neumožní revitalizaci krajiny, 2. neujasněné majetkové vztahy k pozemkům neumožní realizovat obnovu krajiny a vodohospodářská opatření, 3. nevhodný urbanistický rozvoj naruší krajinný ráz a zachovalou strukturu malých obcí.
<p>ENVIROMENTÁLNÍ PILÍŘ</p> <p>2.2. Technická vybavenost</p> <ol style="list-style-type: none"> 1. využití možnosti získání finančních zdrojů pro dobudování vodohospodářské a dopravní 	<p>ENVIROMENTÁLNÍ PILÍŘ</p> <p>2.2. Technická vybavenost</p> <ol style="list-style-type: none"> 1. Náročnost procesu získávání dotačních zdrojů neumožní dobudování technické vybavenosti

<p>infrastruktury v obcích</p> <ol style="list-style-type: none"> 2. využít opatření směřující k úsporám energie veřejných budov, 3. vytvářet společné rozvojové programy v oblasti nakládání s odpady 4. realizovat opatření pro podporu multimodální dopravy - zkvalitnění přestupních uzlů IDS, budování cyklostezek pro dopravu do zaměstnání a škol 	<p>obcí v patřičném rozsahu.</p>
<p>3. HOSPODÁŘSKÝ PILÍŘ</p> <p>3.1. Zemědělství a lesnictví</p> <ol style="list-style-type: none"> 2. komplexní pozemkové úpravy jako nástroj pro lepší hospodaření s půdou, 3. podpora a propagace vinařství, ovocnářství, zelenářství, pastevního chovu hospodářských zvířat, 4. zavádění nových technologií v rostlinné i živočišné výrobě, podpora zpracovatelských kapacit zemědělských produktů, možnosti výroby "bio" potravin a místních specialit 5. podpora odborného vzdělávání zemědělců, 6. adaptace lesů na změněné klimatické podmínky, podpora moderních technik a technologií v lesním hospodářství 7. činnosti související s lepším využitím dřeva a konkurenceschopností dřevozpracujícího průmyslu a souvisejících odvětví 8. podpora efektivního čerpání prostředků z programu rozvoje venkova a jiných podpor Ministerstva zemědělství (MZe). 	<p>3. HOSPODÁŘSKÝ PILÍŘ</p> <p>3.1. Zemědělství a lesnictví</p> <ol style="list-style-type: none"> 1. konkurence komodit z ostatních zemí EU sníží reálné příjmy zemědělců v mikroregionu, 2. nedostatek finančních zdrojů neumožní dostatečné investice do modernizace zemědělství a zpracovatelských kapacit 3. nedostatečná informovanost zemědělců o nových technikách a technologiích povede ke snižování konkurenceschopnosti 4. očekávané změny klimatu prohloubí nedostatečnou konkurenceschopnost a rentabilitu lesního hospodářství
<p>HOSPODÁŘSKÝ PILÍŘ</p> <p>3.2. Výroba a výrobní služby</p> <ol style="list-style-type: none"> 1. nabídka vhodných ploch a objektů pro podnikání, 2. podpora kvalifikačních a rekvalifikačních kurzů, příp. dalších forem vzdělávání, 3. aktualizovaná územně plánovací dokumentace obcí, zahrnující plochy pro podnikání a služby, 4. veřejná informovanost o lokalitách pro podnikání, spolupráce s Czechinvestem Brno 5. podpora mikropodniků a malých podniků, 	<p>HOSPODÁŘSKÝ PILÍŘ</p> <p>3.2. Výroba a výrobní služby</p> <ol style="list-style-type: none"> 1. soustředění podnikání do velkých regionálních center a regionálních rozvojových os 2. nízká podnikatelská aktivita obyvatel potlačí rozvoj drobného podnikání v mikroregionu, 3. nízká úroveň podnikání zvýší emigraci především mladých kvalifikovaných lidí
<p>HOSPODÁŘSKÝ PILÍŘ</p> <p>3.3. Cestovní ruch</p> <ol style="list-style-type: none"> 1. využití území pro pěší turistiku a cykloturistiku 2. podpora agroturistiky, 3. industriální turistika v oblasti bývalé těžby uhlí. 	<p>HOSPODÁŘSKÝ PILÍŘ</p> <p>3.3. Cestovní ruch</p> <ol style="list-style-type: none"> 1. V nedostatečném konkurenčním tlaku bude nadále klesat úroveň komerčních služeb v území, 2. v konkurenci jiných regionů se nepodaří

<ol style="list-style-type: none"> 4. podpora mimoprodukčních funkcí lesů, 5. zlepšení a rozšíření návštěvnické infrastruktury přírodně a kulturně zajímavých území 6. zřizování lokálních muzeí ilustrujících historii území, národopis, podíl místních rodáků na národní kultuře, odboji, 7. budování a rekonstrukce sportovních areálů, hřišť, koupališť, koordinace pronájmu a využití sportovišť a výletišť, 8. rozvoj chovu a pronajímání koní, hippoterapie, akce Svazu chovatelů ovcí a koz, 9. společná nabídka zařízení cestovního ruchu, rozvoj informačních systémů o území (např. webové stránky, brožury, mapy, značení v území), 10. upravené vstupy do obcí, upravená a zvelebená místa historických událostí v území, drobných památek a jejich okolí, 11. odstavná parkoviště u turisticky a rekreačně zajímavých objektů, 	<p>podpořit rozvoj služeb turistického ruchu.</p>
--	---

4. PŘÍLOHY K ANALYTICKÉ ČÁSTI

4.3. SEZNAM OBRÁZKŮ

Obrázek 1: Poloha MAS Brána Brněnska, z.s. v rámci ČR	4
Obrázek 2. Rozložení správních obvodů ORP v Jihomoravském kraji.....	5
Obrázek 3. Poloha MAS Brána Brněnska, z.s. vůči sousedním MAS, mapa Národní sítě MAS	7
Obrázek 4. Zařazení obcí v jednotlivých členských mikroregionech MAS Brána Brněnska	11
Obrázek 5. Index stáří populace v jednotlivých obcích MAS Brána Brněnska, z.s, 2014	19
Obrázek 6. Průměrný věk obyvatel v jednotlivých obcích MAS Brána Brněnska, z.s., 2013	20
Obrázek 7.Podíl obyvatel s ukončeným vzděláním SŠ a vyšším v jednotlivých obcích	21
Obrázek 8. Umístění deseti největších zaměstnavatelů v obcích MAS Brána Brněnska, z.s.	26
Obrázek 9. Zaměstnanost obyvatel území MAS Brána Brněnska, z. priméru a sekundéru, v roce 2011	29
Obrázek 10. Zaměstnanost obyvatel území MAS Brána Brněnska, z.s v terciéru a v kvartéru v roce 2011	30
Obrázek 11. Podíl vyjížďky za prací v obcích na území MAS Brána Brněnska, z.s.....	31
Obrázek 12. Průměrná doba jízdy individuální dopravou z jednotlivých obcí v území MAS Brána Brněnska, z.s do centra města Brna.....	32
Obrázek 13. Míra nezaměstnanosti v jednotlivých obcích MAS Brána Brněnska, z.s. (za rok 2011).....	33
Obrázek 14. Podíl nezaměstnaných v obcích MAS Brána Brněnska, z.s. za rok 2013.....	34
Obrázek 15. Počet uchazečů o zaměstnání v obcích MAS Brána Brněnska, z.s.2013.....	35
Obrázek 16. Dopravní síť v JMK a obcích MAS Brána Brněnska z.s.	36
Obrázek 17. Značené cyklotrasy	38
Obrázek 18. Podíl vyjížďky žáků a studentů do 19 let v obcích na území MAS Brána Brněnska, z.s.do škol	48
Obrázek 19. Dostupnost školských zařízení na území MAS Brána Brněnska, z.s.....	49
Obrázek 20. Kulturní památky v obcích MAS Brána Brněnska, z.s.	51

Obrázek 21. Kanalizace a plynofikace v jednotlivých obcích MAS Brána Brněnska, z.s.....	55
Obrázek 22. Počet ubytovacích zařízení v obcích MAS Brána Brněnska, z.s. k 31. 7. 2014	56
Obrázek 23. Vodní toky na území JMK a MAS Brána Brněnska, z.s.	60
Obrázek 24. Kvalita vody ve velkých tocích	61
Obrázek 25. Návrh hranic národního geoparku Permokarbon Boskovické brázdy (zákres nad geomorfologickými celky)	61
Obrázek 26. Rozložení typů klimatických oblastí v území MAS Brána Brněnska, z.s	62
Obrázek 27. Lesnatost v obcích MAS Brána Brněnska, z.s.....	63
Obrázek 28. Podíl zemědělského půdního fondu na území obcí MAS Brána Brněnska, z.s	64
Obrázek 29. Koeficient ekologické stability jednotlivých obcí MAS Brána Brněnska, z.s.	65
Obrázek 30. Dopravní zátěž území MAS Brána Brněnska, z.s.....	68

4.4. SEZNAM TABULEK

Tabulka 1. Obce a počet obyvatel MAS Brána Brněnska	6
Tabulka 2. MAS Brána Brněnska, z.s.	9
Tabulka 3. Velikostní struktura obcí v území MAS Brána Brněnska z.s.....	16
Tabulka 4. Vývoj počtu obyvatel na území MAS Brána Brněnska, 2010–2014	17
Tabulka 5. Obce s největším podílem přírůstku obyvatel v letech 2010-2014	17
Tabulka 6. Obce s největším absolutním nárůstem obyvatel v letech 2010-2014	18
Tabulka 7 Zemědělsky znevýhodněné oblasti na území MAS Brána Brněnska, z.s.	23
Tabulka 8. Deset největších zaměstnavatelů v obcích MAS Brána Brněnska, z.s	25
Tabulka 9. Zaměstnanost obyvatel území MAS Brána Brněnska, z.s v jednotlivých ekonomických sektorech v roce 2014 ve srovnání s ČR a JmK.....	27
Tabulka 10. Dokončené byty v BD v období 1990-2010	41
Tabulka 11. Zařízení sociálních služeb se sídlem na území MAS Brána Brněnska, z.s.	42
Tabulka 12. Zařízení sociálních služeb se sídlem mimo území MAS Brána Brněnska, z.s. působících v jeho území.....	43
Tabulka 13. Agregovaný ukazatel relativní potřeby služeb sociální prevence	45
Tabulka 14. Přehled počtu dětí ve školách na území MAS Brána Brněnska v roce 2013	47
Tabulka 15. Přehled hospodaření obcí na území MAS za posledních 5 let	71
Tabulka 16. Nejfrekventovanější záměry obcí	73

4.5. SEZNAM GRAFŮ

Graf 1. Podíl obyvatel v jednotlivých velikostních kategoriích obcí.....	16
Graf 2. Průměrný index stáří populace na území MAS Brána Brněnska z.s. v létech 2010-2014	18
Graf 3. Vývoj věkové struktury v létech 2010–2013 na území MAS Brána Brněnska, z.s.	19
Graf 4. Vzdělanostní struktura v MAS Brána Brněnska, z.s.- srovnání s JmK a ČR, v %.....	21
Graf 5. Zaměstnanost obyvatel území MAS Brána Brněnska, z.s v jednotlivých ekonomických sektorech v roce 2014 ve srovnání s ČR a JmK	27
Graf 6. Zaměstnanost obyvatel území MAS Brána Brněnska, z.s v jednotlivých ekonomických sektorech v roce 2014..	28
Graf 7. Podíl nezaměstnaných osob na území MAS Brána Brněnska z.s. V roce 2014 - 15	34
Graf 8. výměry jednotlivých stupňů narušení krajiny MAS.....	64
Graf 9. Bariéry rozvoje	75

4.6. SEZNAM ZKRATEK

BRO - biologicky rozložitelný odpad

CSS – centrum sociálních služeb

ČCE – Českobratrská církev evangelická

ČOV – čistička odpadních vod

ČSÚ – Český statistický úřad

DPS – dům s pečovatelskou službou

DSO – dobrovolný svazek obcí

EAO – ekonomicky aktivní obyvatelstvo

ESF – Evropský sociální fond

EU – Evropská unie

EVL – evropsky významná lokalita

FVE – fotovoltaické elektrárny

H – horské oblasti

CHOPAV – chráněná oblast akumulace spodních vod

ICT - z anglického Information and Communication Technologies - označení pro informační a komunikační technologie.

IDS – integrovaný dopravní systém

IROP – Integrovaný regionální operační program

JED – Jaderná elektrárna Dukovany

JMK – Jihomoravský kraj

KES – koeficient ekologické stability

KP – kulturní památka

KoPÚ – komplexní pozemkové úpravy

LFA – z anglického „Less favoured areas“ – méně příznivé oblasti

MAS – místní akční skupina

MČ – místní část

MKDS – městské kamerové dohlížecí systémy

MR – mikroregion

MŠ – mateřská škola

MVE – malé vodní elektrárny

MZe – Ministerstvo zemědělství

MŽP – Ministerstvo životního prostředí

NNO – nestátní nezisková organizace

OA – ostatní méně příznivé oblasti typu A

OB – ostatní méně příznivé oblasti typu B

OP – Operační program
OPPIK – Operační program Podnikání a inovace pro konkurenceschopnost
OPŽP – Operační program Životní prostředí
ORP – obec s rozšířenou působností
OV – oblastní vodovod
PRV – program rozvoje venkova
RD – rodinné domy
S – oblasti se specifickými nevýhodami
SCLLD – z anglického „Community-Led Local Development Strategy“ - Strategie komunitně vedeného místního rozvoje
SFŽP – Státní fond životního prostředí
SK – sportovní klub
SKO – směsný komunální odpad
SLDB – Sčítání lidu, domů a bytů
SO – správní obvod
TJ – tělocvičná jednota
ÚPD – územně plánovací dokumentace
ÚSES – územní systém ekologické stability
VD – vodní dílo
ZD – zemědělské družstvo
ZŠ – základní škola
ZPF – zemědělský půdní fond
z.s.- zapsaný spolek
ZUŠ – základní umělecká škola

4.7. SEZNAM VYBRANÝCH POJMŮ

Brownfield – nemovitost, která je nedostatečně využíváná, zanedbaná, příp. kontaminovaná, nejde jí bez procesu regenerace efektivně využívat, vznikla jako důsledek průmyslové, vojenské, zemědělské či jiné aktivity a má negativní dopad na své okolí

Horská oblast H – obce nebo katastrální území s nadmořskou výškou nad 600 m n. m. nebo s výškou 500 až 600 m n. m. a zároveň se svažítostí vyšší než 15 % na 50 % území této obce nebo katastrálního území, případně další území, které byly do této charakteristiky zařazeny za účelem zachování celistvosti horské oblasti

Index ekonomické závislosti – ukazatel ekonomického zatížení, který vyjadřuje, kolik ekonomicky neaktivních osob (tj. děti a lidé v důchodovém věku) připadá na 100 ekonomicky aktivních obyvatel

Index stáří populace – ukazatel, který vyjadřuje, kolik obyvatel starší 65 let připadá na 100 dětí ve věku do 14 let

Koeficient ekologické stability - podíl ekologicky příznivých ploch a ploch, které zatěžují životní prostředí. Počítá se jako poměr druhů pozemků(chmelnice + vinice + zahrady + ovocné sady + trvalé travní porosty + lesní půda + vodní plochy) děleno (orná půda + zastavěné plochy + ostatní)

LFA oblasti – znevýhodněné oblasti, ve kterých je zemědělsky hospodařícím subjektům přidělována zvláštní podpora

Metoda LEADER – propojování akcí hospodářského rozvoje venkova, metoda vychází z předpokladu, že jedině místní společenství zná své silné a slabé stránky a proto umí nejlépe řešit problémy svého regionu

Oblasti se specifickými nevýhodami S - obce a katastrální území s výnosností zemědělské půdy nižší než 34 bodů nebo s výnosností 34 až 38 bodů a zároveň se sklonitostí vyšší než 7° na 50 % zemědělské půdy obce nebo zatravněním vyšším nebo rovno 50 % zemědělské půdy obce

Ostatní méně příznivé oblasti typu A - obce nebo katastrální území s výnosností zemědělské půdy nižší než 34 bodů, které se nacházejí na území kraje, který v průměru splňuje demografická kritéria – to jsou: hustota obyvatel nižší než 75 obyvatel/km² a podíl pracujících v zemědělství na celkovém počtu průřezového obyvatelstva vyšší než 8 %

Ostatní méně příznivé oblasti typu B - obce s výnosností zemědělské půdy 34 až 38 bodů, které se nacházejí na území kraje, který v průměru splňuje demografická kritéria – to jsou: hustota obyvatel nižší než 75 obyvatel/km² a podíl pracujících v zemědělství na celkovém počtu průřezového obyvatelstva vyšší než 8 %. Tyto obce nebo katastrální území byly zařazeny do ostatní méně příznivé oblasti za účelem zachování celistvosti této oblasti

Síť TEN-T – transevropská dopravní síť silničních a železničních koridorů, mezinárodních letišť a vodních cest, jejímž cílem je zlepšit dopravní infrastrukturu v mezinárodní sféře

Strategie SCLLD – ucelený rozvojový dokument, který se vztahuje na celé území MAS, skládá se ze dvou základních dokumentů - Integrované strategie území (ISÚ) a Integrovaného akčního plánu rozvoje území (IAPRÚ), které jsou oba věcně provázány

SWOT analýza – analýza vnitřních silných a slabých stránek („strengths“ a „weaknesses“) komunity a vnějších příležitostí a hrozeb („opportunities“ a „threats“) pro naplnění vize

Územní systém ekologické stability - vzájemně propojený soubor přirozených i pozmeněných, avšak přírodě blízkých ekosystémů, které udržují přírodní rovnováhu

Zvláštní povodeň - povodeň, způsobená poruchou či havárií (protržením) vodního díla vzdouvajícího nebo akumulujícího vodu

Integrovaná strategie komunitně vedeného místního rozvoje

Místní akční skupina Brána Brněnska, z.s.

Pro období 2014–2020

II. STRATEGICKÁ ČÁST



EVROPSKÁ UNIE
EVROPSKÝ FOND PRO REGIONÁLNÍ ROZVOJ
INVESTICE DO VAŠÍ BUDOUCNOSTI



MINISTERSTVO
PRO MÍSTNÍ
ROZVOJ ČR

OBSAH

1. Mise Místní akční skupiny Brána Brněnska z.s.	3
2. Dlouhodobá vize rozvoje území.....	5
2.1. Východiska.....	5
2.2. Vize.....	6
3. KLÍČOVÉ OBLASTI ROZVOJE	7
4. ROZVOJOVÁ OPATŘENÍ, AKČNÍ PLÁN	12
4.1. Programový rámec 1 Program rozvoje venkova	20
4.2. Programový rámec 2: Integrovaný regionální operační program	33
4.3. Programový rámec 3: Operační program Zaměstnanost	40
5. HORIZONTÁLNÍ TÉMATA	47
6. POPIS INTEGROVANÝCH A INOVATIVNÍCH RYSŮ STRATEGIE A HIERARCHIE CÍLŮ	56
7. ANALÝZA RIZIK	56
8. VAZBA SCLLD MAS BRÁNA BRNĚNSKA Z.S. NA STRATEGICKÉ DOKUMENTY	78
9. OPATŘENÍ PRO MONITORING A VYHODNOCOVÁNÍ REALIZACE STRATEGIE	80

1. MISE MÍSTNÍ AKČNÍ SKUPINY BRÁNA BRNĚNSKA Z.S.

V červnu 2012 byla ve městě Kuřimi založena Místní akční skupina Brána Brněnska, z.s. (dále jen MAS Brána Brněnska, z.s.). Jedná se o na politickém rozhodování nezávislé sdružení (zájmové sdružení) občanů, neziskových organizací, soukromé podnikatelské sféry a veřejné správy (obcí, svazků obcí a veřejnou správou zřizovaných organizací), které spolupracují na rozvoji venkova metodou LEADER. Princip metody LEADER vychází z premisy, že jedině místní sdružení dobře znají silné a slabé stránky daného regionu a jsou schopna sama dobře řešit své vlastní problémy.

Mise neboli poslání MAS Brána Brněnska, z.s. vychází ze zpracované a se všemi aktéry projednané Strategie komunitně vedeného místního rozvoje – SCLLD (přístup „zdola – nahoru“ při přípravě i realizaci strategie), partnerství mezi veřejným a soukromým sektorem na místní úrovni, vytváření sítí mezi partnery. MAS zprostředkovává aktérům z území finanční zdroje pro realizaci rozvojových záměrů, zachycených ve Strategii komunitně vedeného místního rozvoje, porovnává potřeby svých členů s aktuálními možnostmi získávání finančních prostředků z fondů EU a připravuje a realizuje rozvojové projekty. Současně se MAS podílí na rozvojových aktivitách podporujících činnosti ostatních aktérů obsažené ve SCLLD a rozvíjející místní potenciál.

Veškerá činnost MAS Brána Brněnska, z.s. je založena na principech, naplňujících vizi Evropy 2020:

Přístup zdola-nahoru

Pro přípravu strategie místně vedeného komunitního rozvoje jsou klíčovým prvkem místní aktéři, kteří dokážou nejlépe zhodnotit stávající situaci, definovat oblasti, kterým je potřeba věnovat, stanovit priority pro další směry rozvoje regionu a problémové okruhy, které je potřeba přednostně řešit. Podstatný je názor veřejnosti, který vyplynul z jednání kolem kulatých stolů, jednání se starosty, jednání s neziskovými organizacemi, jednání s podnikateli, jednání s občany, jednání se zemědělci apod.

Využití potenciálu lidí i území

Analytická část strategie se soustředila na vyhodnocení rozvojového potenciálu území, vyplývajícího ze zpracované SWOT analýzy. Na tomto potenciálu je založeno vytyčení strategických cílů MAS.

Komunikace

Pro přípravu strategie místně vedeného komunitního rozvoje je klíčovým prvkem názor veřejnosti, který vyplynul z jednání kolem kulatých stolů, dotazníkových akcí, setkávání všech partnerů MAS, setkávání se zemědělci, neziskovými organizacemi a dále pokračuje vzájemnou informovaností aktérů.

Partnerství a spolupráce

MAS Brána Brněnska, z.s. je zájmovým sdružením složeným ze zástupců veřejného, neziskového i podnikatelského sektoru. Bylo tak vytvořeno účelné partnerství s využitím zkušeností z různých odvětví působnosti. Takováto partnerství jsou efektivním prostředkem pro rozvoj území.

Hledání společných řešení

Zainteresovaní aktéři komunitního rozvoje, kteří dokážou nejlépe zhodnotit stávající situaci, definovat oblasti, kterým je potřeba věnovat a najít společná řešení.

Inovace

Princip inovace je směřován především k novým záměrům, které doposud v regionu nebyly realizovány, jako je podpora multimodální dopravy, partnerství v oblastech sociálního podnikání a sociálních služeb, podpora inovativních prvků v zemědělství a lesnictví. Strategie klade velký důraz na inovativní metody a techniky zapojování veřejnosti a partnerů (kulaté stoly, dotazníky apod.).

Udržitelnost

Princip dlouhodobě udržitelného rozvoje je základním předpokladem pro vyvážený rozvoj území ve všech jeho oblastech. Udržitelný rozvoj MAS Brána Brněnska, z.s. je založen na racionálním a vyváženém přístupu ke všem definovaným oblastem. Je založen především na rozvoji lidských zdrojů,

hospodářství a ochraně životního prostředí. Udržitelnost projektu je doba, po kterou musí příjemce podpory udržet výstupy projektu. K udržení výstupů projektu se příjemce podpory zavazuje ve smlouvě o financování, ve které každý operační program blíže specifikuje dobu udržitelnosti.

Transparentnost

Jedná se o zásadní princip při implementaci strategie. Veškeré zvolené postupy jsou v souladu se zásadami zachování transparentnosti.

Síťování

Pro zkvalitňování činnosti MAS a také pro rozvoj témat přesahujících hranice jednotlivých území jsou velkým přínosem projekty spolupráce a síťování. Síťování v sobě zahrnuje výměnu dosažených výsledků, zkušeností a know-how mezi místními akčními skupinami v ČR, ale i v rámci EU. Dochází tak k výměně informací a zkušeností mezi jednotlivými subjekty, což přispívá k prospěšným partnerstvím. Upřednostněny budou projekty, které na sebe navazují a vhodně se doplňují, projekty přinášející partnerská řešení. Vytváření sítí je prostředkem přenášení osvědčených postupů (příkladů dobré praxe), šíření inovací ve venkovském prostředí a stavění na zkušenostech z místního rozvoje venkova.

Přiměřenost

Pro přípravu strategie místně vedeného komunitního rozvoje je klíčovým prvkem věcná i časová přiměřenost specifických cílů a jednotlivých opatření.

Koncentrace zdrojů

Princip koncentrace zdrojů vychází z poznatku, že koncentrace zdrojů na několik vybraných cílů obvykle přináší úspěch. Jedná se o zdroje finanční hmotné i lidské, koncentrací vlastních finančních zdrojů obcí, podnikatelů, kraje, národních i EU.

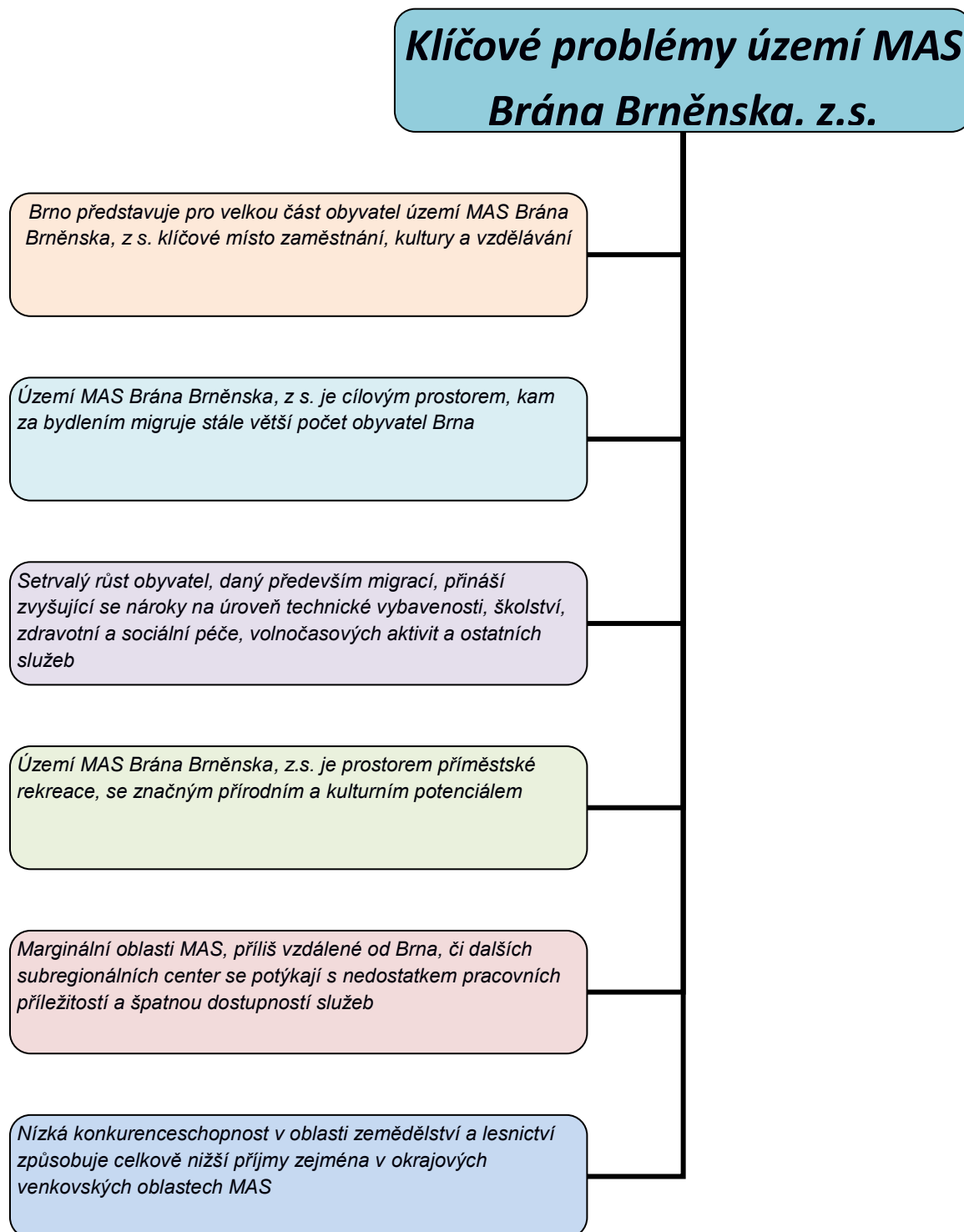
Podpora nových myšlenek a přístupů

Jedním z podstatných preferenčních kritérií projektů je podpora nových myšlenek, technologií a přístupů, podle kterých budou projekty hodnoceny.

2. DLOUHODOBÁ VIZE ROZVOJE ÚZEMÍ

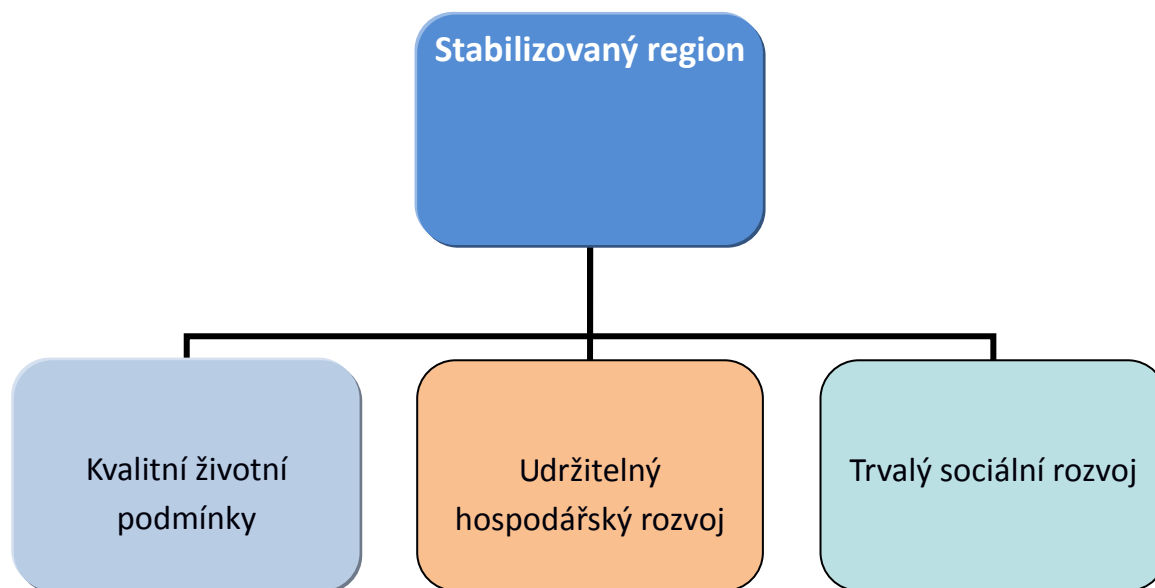
2.1. VÝCHODISKA

Území MAS Brána Brněnska, z.s. představuje z velké části suburbánní (tj. příměstský) prostor zájmu města Brna. Jeho klíčové problémy vycházejí ze vzájemné interakce města Brna a okolních sídel.



2.2. VIZE

Stabilizovaný region, který svým obyvatelům zajistí kvalitní životní podmínky a sociální i hospodářský rozvoj na takové úrovni, aby nedošlo k proměně území v pouhou satelitní noclehárnu.



Realizace vize strategie znamená využití potenciálů území a jeho strategické a dobře dostupné polohy v blízkosti krajského města a na významných dopravních osách. Důležitým prvkem je využití bohatých tradic spolkového života v obcích, kvalitních částí krajiny, již navázaných partnerství mezi obcemi. Vize vyjadřuje veškeré směry dalšího rozvoje území a zastřešuje oblasti životního prostředí, podnikání a rozvoje sociální oblasti.

Strategická vize MAS Brána Brněnska, z.s. vychází z dotazníkových průzkumů, jednání se zástupci samospráv, podnikatelskými subjekty a neziskovými organizacemi, z výstupů realizovaných „kulatých stolů“ - veřejných projednávání s občany, z dříve zpracovaných strategických materiálů obcí a dobrovolných svazků obcí, územně analytických podkladů a jiných analytických a strategických materiálů, zpracovaných ve výsledné formě do SWOT analýzy a analýzy potřeb.

3. KLÍČOVÉ OBLASTI ROZVOJE

Na základě vyhodnocení analytických materiálů, v návaznosti na formulovanou vizi rozvoje území a závěrů z diskusí u kulatých stolů o potřebách území byly definovány klíčové oblasti – globální cíle rozvoje a v rámci každé z nich stanoveny strategické cíle, specifické cíle a opatření. Ve svém souhrnu jsou klíčové oblasti směřovány k naplnění vize MAS Brána Brněnska, z.s.

Kvalitní životní prostředí a šetrné využívání přírodních zdrojů

Stabilní úroveň ekonomického růstu

Sociální rozvoj a soudržnost komunity

Tyto identifikované klíčové oblasti rozvoje musí být realizovány ve spolupráci a koordinaci všech dotčených aktérů a subjektů, s využitím všech dostupných zdrojů financování. Zahrnují úkoly, na kterých se bude podílet stát, kraj, obce a jimi zřízené organizace, podnikatelský i neziskový sektor. Aktivity v rámci MAS by měly hrát důležitou roli nejen realizací dílčích projektů, ale také společným postupem při prosazování systémových řešení a větších investic v území.

Dlouhodobé strategické cíle MAS formulované na základě výstupů a doporučení analytické části a zaměřené zejména na společné řešení problémů území MAS Brána Brněnska, z.s. odpovídají klíčovému oblastem rozvoje a budou postupně naplňovány společně, ale i jednotlivými aktéry samostatně. Dlouhodobé strategické cíle budou realizovány společným rozvojovým programem, který vychází ze strategické vize a dlouhodobých strategických cílů a zajišťuje jejich provázání:

- s evropskými strukturálními a investičními fondy a jednotlivými operačními programy,
- s relevantními strategiemi nadřazených územních celků (evropských, národních, krajských),
- s oborovými strategiemi a koncepcemi na všech úrovních řízení,
- s rozvojovými strategiemi obcí s rozšířenou působností,
- s rozvojovými programy okolních MAS a statutárního města Brna.

Rozvojová oblast A Zdravé životní prostředí a šetrné využívání přírodních zdrojů

Strategické cíle:

- *budovat a obnovovat krajinné struktury prvořadě v rámci komplexních pozemkových úprav,*
- *zlepšit hospodaření s vodou, zadržovat vodu v krajině*
- *realizovat úspory energie a využívání obnovitelných zdrojů,*
- *zkvalitnit nakládání s odpady, jejich třídění a materiálové využití,*
- *snížit expozici obyvatel před nadměrným hlukem a emisemi,*
- **snížovat podíl individuální automobilové dopravy - budovat infrastrukturu pro multimodální přepravu osob,**
- *zlepšit a dobudovat technickou infrastrukturu, prvořadě v oblasti vodního hospodářství*

Rozvojová oblast B Stabilní úroveň ekonomického růstu

Strategické cíle:

- **podporovat vznik a rozvoj malých podniků a mikropodniků,**
- *revitalizovat a vhodně využívat brownfields,*

- **podporovat konkurenceschopnost a diverzifikaci hospodářských činností v zemědělství a lesnictví,**
- **podporovat hospodářský rozvoj v prostorově znevýhodněných územích (okrajové obce SÚ ORP Ivančice a SÚ ORP Tišnov ,**
- **podporovat služby turistiky a cestovního ruchu, rozvíjet marketing a tvorbu nových turistických produktů,**

Rozvojová oblast C Společenský a sociální rozvoj

Strategické cíle:

- **začleňovat znevýhodněné osoby na trh práce, podporovat vznik sociálních podniků,**
- **realizovat prorodinná opatření vedoucí ke sladování pracovního a rodinného života, zlepšení postavení žen na trhu práce**
- **zvyšovat kvalitu výchovného a vzdělávacího procesu na všech úrovních vzdělávání, vytvářet podmínky pro vzdělávání znevýhodněných dětí a mládeže,**
- **zvyšovat kvalitu a dostupnost infrastruktury pro vzdělávání a celoživotní učení,**
- **rozvíjet sociální služby a služby sociální prevence, podporovat socio-ekonomickou integraci marginalizovaných skupin,**
- **podporovat společenský a kulturní život v obcích, vytvářet podmínky pro sportovní aktivity,**
- **podporovat komunitní vazby v sídlech a mezi sídly.**

V návaznosti na dlouhodobou vizi, identifikované klíčové oblasti rozvoje a na dlouhodobé strategické cíle byly definovány konkrétní **specifické cíle** rozvoje MAS Brána Brněnska, z.s. Jsou koncipovány jako logické celky tvořené dílčími opatřeními. Postupná realizace opatření, resp. specifických cílů, povede k naplňování dlouhodobé strategie rozvoje území MAS.

Formulované specifické cíle plně odrážejí projednané analytické výstupy. Specifické cíle jsou obvykle navrhovány pro střednědobý časový horizont 3-6 roků, pro MAS Brána Brněnska, z.s. je zpracován soubor cílů pro programovací období 2014 - 2020. Pořadí specifických cílů nevyjadřuje jejich důležitost.

Stanovení priority specifických cílů

Navržené specifické cíle byly po jejich prodiskutování se členy MAS a programovým výborem podrobeny procesu stanovení priorit tj. stanovení jejich důležitosti a realizovatelnosti. Členové MAS a další aktivní aktéři procesu tvorby integrované strategie MAS Brána Brněnska z.s. stanovili v rámci aktivit MAS priority jednotlivých oblastí a v nich strategických i specifických cílů.

Jednoznačně prioritní byla stanovena oblast Společenského a sociálního rozvoje, za ní následovala oblast ekonomická a oblast životního prostředí. Specifické cíle, kterým bylo přiřazeno více jak 10 bodů priority byly zařazeny do dalšího zpracování.

Programové období 2014 - 2020

K dlouhodobým strategickým cílům byly v rámci projednávání strategie přiřazeny takové specifické cíle, kterým byla přiřazena priorita více jak 10 bodů a které je schopna MAS Brána Brněnska, z.s. společně naplnit v programovém období 2014 – 2020, přiřadit je k jednotlivým operačním programům, stanovit hodnotící indikátory výstupů a ty sledovat během celého programového období. Strategické cíle musí odpovídat metodě SMART, to jest být konkrétní, měřitelné, odsouhlasené, realistické, časově ohraničené. Ke strategickým cílům jsou přiřazeny specifické cíle a jednotlivá opatření.

Zdravé životní prostředí a šetrné využívání přírodních zdrojů	Strategický cíl 1 Budování infrastruktury pro multimodální dopravu šetrnou k životnímu prostředí	Specifický cíl 1.1. Výstavba a modernizace přestupních terminálů	Opatření 1.1.1. Budování bezbariérových zastávek a navazující infrastruktury - záchytných parkovišť, parkovacích domů v klíčových bodech IDOS	-
		Specifický cíl 1.2. Budování cyklostezek a zařízení pro bezpečnost chodců a cyklistů	Opatření 1.2.1. Výstavba zpevněných komunikací pro cyklisty s vyloučením motorové dopravy pro dopravu do škol a zaměstnání	Opatření 1.2.2 Budování chodníků, přechodů, retardérů

Stabilní úroveň ekonomického růstu	Strategický cíl 2 Podpora rozvoje mikro podniků a malých podniků	Specifický cíl 2.1. Investice do vybraných nezemědělských činností ve venkovských oblastech	Opatření 2.1.1. Výstavba budov a nákup technologie pro rozvoj vybraných nezemědělských činností	-
	Strategický cíl 3 Podpora konkurenceschopnosti a diverzifikace hospodářských činností v zemědělství a lesnictví	Specifický cíl 3.1. Investice do zemědělských staveb a technologií	Opatření 3.1.1. Budování a rekonstrukce zemědělských staveb, nákup moderních technologií pro živočišnou a rostlinnou výrobu	-
		Specifický cíl 3.2. Podpora zpracování zemědělských produktů a jejich uvádění na trh	Opatření 3.2.1. Investice technologií pro zvyšování kvality zemědělských produktů, zařízení pro kontrolu jakosti, marketing výrobků	-
		Specifický cíl 3.3.	Opatření 3.3.1.	Opatření 3.3.2.

		Podpora moderních lesnických technologií	Nákup strojů a technologií, pro obnovu, výchovu a těžbu lesních porostů	Výstava a nákup pro zřízení či modernizaci dřevozpracujících provozoven
		Specifický cíl 3.4. Rekonstrukce lesnické infrastruktury, zlepšení hustoty lesní sítě a kvality lesních cest	Opatření 3.4.1. Výstavba a rekonstrukce lesních cest, včetně nutných technických opatření	
	Strategický cíl 4 Rozvoj služeb turistiky a cestovního ruchu a nových turistických produktů	Specifický cíl 4.1. Investice v oblasti agroturistiky	Opatření 4.1.1. Stavební obnova či nová výstavba malokapacitních ubytovacích zařízení	Opatření 4.1.2. Výstavba sportovních zařízení v souvislosti s ubytovacími kapacitami
		Specifický cíl 4.2. Investice ke zvyšování environmentálních a společenských funkcí lesa	Opatření 4.2.1. Budování zařízení k usměrňování návštěvnosti území, údržbě lesního prostředí a zajištění bezpečnosti návštěvníků lesa	-

Společenský a sociální rozvoj	Strategický cíl 5 Snižovat nezaměstnanost a zlepšit sociální začleňování ve venkovských oblastech	Specifický cíl 5.1. Realizovat prorodinná opatření, umožňující lepší začlenění rodičů do pracovního procesu	Opatření 5.1.1. Výstavba či rekonstrukce prostor a vybavení pro zařízení která doplní chybějící kapacitu současných MŠ a školních družin	Opatření 5.1.2. Podpora provozu zařízení, která doplní chybějící kapacitu současných MŠ a školních družin
		Specifický cíl 5.2. Podporovat vznik sociálních podniků	Opatření 5.2.1. Výstavba, rekonstrukce a vybavení pro vznikající sociální podniky	Opatření 5.2.2. Podpora vzdělávání zaměstnanců z cílových skupin a ostatních zaměstnanců sociálního podniku, marketing
	Strategický cíl 6	Specifický cíl 6.1.	Opatření 6.1.1.	-

	Rozvíjet sociální služby	Podpora infrastruktury komunitních center	Investice do rekonstrukce či výstavby budov a vnitřního vybavení pro fungování komunitního centra	
		Specifický cíl 6.2. Podpora infrastruktury pro sociální služby	Opatření 6.2.1. Investice do rekonstrukce či výstavby budov a vnitřního vybavení pro fungování poskytování vybraných sociálních služeb včetně služeb sociální prevence	Opatření 6.2.2. Investice do rekonstrukce či výstavby budov a vnitřního vybavení sociálního bydlení
		Specifický cíl 6.3. Rozvíjení sociální infrastruktury, občanská společnost_	Opatření 6.3.1. Podpora odborného sociálního poradenství, terénní programy, sociálně aktivizační služby pro rodiny s dětmi	Opatření 6.3.2.
	Strategický cíl 7 Zvyšovat kvalitu výchovného a vzdělávacího procesu	Specifický cíl 7.1. Podpora infrastruktury pro předškolní a školní a mimoškolní vzdělávání	Opatření 7.1.1. Stavební úpravy, pořízení vybavení pro zajištění rozvoje žáků MŠ a ZŠ v klíčových kompetencích	-
	Strategický cíl 8 Podporovat komunitní vazby v sídlech a mezi sídly	Specifický cíl 8.1. Podpora vzdělávacích a informačních aktivit	Opatření 8.1.1. Propagační, informační, vzdělávací akce zaměřené na realizaci strategických cílů MAS Brána Brněnska z.s.	Opatření 8.1.2. Podpora informačních a turistických cent

4. ROZVOJOVÁ OPATŘENÍ, AKČNÍ PLÁN

V této kapitole jsou rozvojová opatření uvedená v předešlé části u jednotlivých specifických cílů rozpracována do větší podrobnosti.

Vysvětlivky k jednotlivým atributům v tabulce:

- **Vazba na SWOT analýzu** - udává, na základě jakých analytických výstupů byl specifický cíl stanoven
- **Vazba na operační program (zdroj financování)** – identifikace možných zdrojů financování pro realizaci opatření. Programové rámce operačních programů jsou podrobně rozpracovány .
- **Příjemce podpory**– jde o výčet potenciálně vhodných žadatelů o dotační prostředky v případě realizace opatření.
- **Indikátory výstupů** - charakterizují činnost. Podávají informace o výstupech jednotlivých akcí/projektů v rámci operačního programu (kvantifikace na úrovni opatření). Jsou zpravidla vyjadřovány ve fyzikálních nebo peněžních jednotkách. Podrobně jsou rozpracovány v samostatné tabulce č. 41.
- **Indikátory výsledků** mají vazbu na bezprostřední - přímý a okamžitý přínos daného programu. Jsou specifikací vytvořených hodnot.

Strategický cíl SCLLD 1	Budování infrastruktury pro multimodální dopravu
Specifický cíl SCLLD 1.1.	Výstavba a modernizace přestupních terminálů
Vazba na SWOT analýzu	S: 1.9, W: 2.2.4, O: 2.2.4
Vazba na OP IROP	SPECIFICKÝ CÍL: 4.1. Posílení komunitně vedeného místního rozvoje za účelem zvýšení kvality života ve venkovských oblastech a aktivizace místního potenciálu
	Prioritní osa 4, investiční priorita 9d
	Tematický specifický cíl: 1.2. Zvýšení podílu udržitelných forem dopravy
Příjemce podpory	Obce, dobrovolné svazky obcí, organizace zřizované nebo zakládané kraji, obcemi, dobrovolnými svazky obcí, provozovatelé dráhy nebo drážní dopravy
Indikátory výstupu	7 52 01 Počet nových nebo rekonstruovaných přestupních terminálů ve veřejné dopravě
	7401 Počet vytvořených parkovacích míst
	76401 Počet parkovacích míst pro kola
	75001 Počet realizací vedoucích ke zvýšení bezpečnosti v dopravě
Indikátor výsledku	7 51 20 Podíl veřejné osobní dopravy na celkových výkonech v osobní dopravě

Strategický cíl SCLLD 1	Budování infrastruktury pro multimodální dopravu
Specifický cíl SCLLD 1.2.	Budování cyklostezek a zařízení pro bezpečnost chodců a cyklistů
Vazba na SWOT analýzu	S: 1.9, W: 2.2.4, 2.2.5. O:2.2.4

Vazba na OP IROP	SPECIFICKÝ CÍL: 4.1. Posílení komunitně vedeného místního rozvoje za účelem zvýšení kvality života ve venkovských oblastech a aktivizace místního potenciálu
	Prioritní osa 4, investiční priorita 9d
	Tematický specifický cíl: 1.2 Zvýšení podílu udržitelných forem dopravy
Příjemce podpory	Obce, dobrovolné svazky obcí, organizace zřizované nebo zakládáné kraji, obcemi, dobrovolnými svazky obcí, provozovatelé dráhy nebo drážní dopravy
Indikátory výstupu	7 61 00 - Délka nově vybudovaných cyklostezek a cyklotras
	7 62 00 - Délka rekonstruovaných cyklostezek a cyklotras
Indikátory výsledku	7 63 10 - Podíl cyklistiky na přepravních výkonech

Strategický cíl SCLLD 2	Podpora rozvoje mikro podniků a malých podniků
Specifický cíl SCLLD 2.1.	Investice do vybraných nezemědělských činností ve venkovských oblastech
Vazba na SWOT analýzu	S: 3.1.1, W: 3.1.2, O: 3.2.5
Vazba na OP PRV	Nařízení PRV Článek 19, odstavec 1., písmeno b) Podpora investic na založení nebo rozvoj nezemědělských činností, <i>prioritní oblast 6A Usnadnění diverzifikace, vytváření malých podniků a pracovních míst</i>
	Projektové opatření M06 Rozvoj zemědělských podniků a podnikatelské činnosti
	Operace: 6.4.1 Investice do nezemědělských činností
Příjemce podpory	Podnikatelské subjekty FO a PO - mikropodniky a malé podniky ve venkovských oblastech, zemědělský podnikatel.
Indikátory výstupu	93701 Počet podpořených podniků/ příjemců
Indikátory výsledku	94800 Pracovní místa vytvořená v rámci podpořených projektů

Strategický cíl SCLLD 3	Podpora konkurenceschopnosti a diverzifikace hospodářských činností v zemědělství a lesnictví
Specifický cíl SCLLD 3.1.	Investice do zemědělských staveb a technologií
Vazba na SWOT analýzu	S: 3.1.4, W: 3.2. 2 O: 3.1.4, T:3.1.1+B33
Vazba na OP PRV	Nařízení PRV Článek 17, odstavec 1., písmeno a) Investice do zemědělských podniků, <i>prioritní oblast 2A Zlepšení hospodářské výkonnosti všech zemědělských podniků a usnadnění jejich restrukturalizace a modernizace, zejména za účelem zvýšení míry účasti na trhu a orientace na trh, jakož i diverzifikace zemědělských činností</i>
	Projektové opatření M04 - Investice do hmotného majetku
	Operace: 4.1.1 Investice do zemědělských podniků

Příjemce podpory	zemědělský podnikatel
Indikátory výstupu	93701 Počet podpořených podniků,
Indikátory výsledku	94800 Pracovní místa vytvořená v rámci podpořených projektů

Strategický cíl 3	Podpora konkurenceschopnosti a diverzifikace hospodářských činností v zemědělství a lesnictví
Specifický cíl: 3.2.	Podpora zpracování zemědělských produktů a jejich uvádění na trh
Vazba na SWOT analýzu	S: 3.1.2, W:3.1.3, O: 3.1.4
Vazba na OP PRV	Nařízení PRV Článek 17, odstavec 1., písmeno b), Zpracování a uvádění na trh zemědělských produktů, <i>prioritní oblasti 3A Zlepšení konkurenceschopnosti prvovýrobců jejich lepším začleněním do zemědělskopotravinářského řetězce</i>
	Projektové opatření M04 - Investice do hmotného majetku
	Operace: 4.2.1 Zpracování a uvádění na trh zemědělských produktů
Příjemce podpory	Zemědělský podnikatel, výrobce potravin, výrobce krmiv nebo jiné subjekty aktivní ve zpracování, uvádění na trh a vývoji zemědělských produktů, který splňuje definici mikropodniku, malého, nebo středního podniku.
Indikátory výstupu	93701 Počet podpořených podniků/ příjemců
Indikátory výsledku	94800 Pracovní místa vytvořená v rámci podpořených projektů

Strategický cíl SCLLD 3	Podpora konkurenceschopnosti a diverzifikace hospodářských činností v zemědělství a lesnictví
Specifický cíl SCLLD 3.3	Podpora moderních lesnických technologií
Vazba na SWOT analýzu	S: 3.1.5, W: 3.1.9, O:3.1.6, 3.1.7
Vazba na OP PRV	Nařízení PRV Článek 26 Investice do lesnických technologií a zpracování lesnických produktů, jejich mobilizace a uvádění na trh, <i>prioritní oblast 2C Zlepšení ekonomické výkonnosti lesního hospodářství.</i>
	Projektové opatření M08 - Investice do rozvoje lesních oblastí a zlepšování životaschopnost lesů
	Operace: 8.6.1Technika a technologie pro lesní hospodářství+B75
Příjemce podpory	Soukromí držitelé lesů, obce, svazky obcí a malé a střední podniky zaměřené na investice, které zvyšují lesnický potenciál nebo souvisejí se zpracováním, mobilizací lesnických produktů a jejich uváděním na trh.

Indikátory výstupu	93701 Počet podpořených příjemců
Indikátory výsledku	94800 Pracovní místa vytvořená v rámci podpořených projektů

Strategický cíl SCLLD 3	Podpora konkurenceschopnosti a diverzifikace hospodářských činností v zemědělství a lesnictví
Specifický cíl SCLLD 3.4.	Rekonstrukce lesnické infrastruktury vedoucí ke zlepšení hustoty lesní cestní sítě a kvality lesních cest
Vazba na SWOT analýzu	S:3.1.5, W:3.1.9, O:3.1.6
Vazba na OP PRV	Nařízení PRV Článek 17, odstavec 1., písmeno c), lesnická infrastruktura <i>prioritní oblasti 2C Zlepšení ekonomické výkonnosti lesního hospodářství.</i>
	Projektové opatření M04 - Investice do hmotného majetku
	Operace: 4.3.2 Lesnická infrastruktura
Příjemce podpory	Fyzické nebo právnické osoby hospodařící v lesích, které jsou ve vlastnictví soukromých osob nebo jejich sdružení nebo spolků s právní osobností, vysokých škol, obcí nebo jejich svazků.
Indikátory výstupu	93701 Počet podpořených podniků/ příjemců
Indikátory výsledku	94 302 Celková délka nových nebo zrekonstruovaných lesních cest

Strategický cíl SCLLD 4	Rozvoj služeb turistiky a cestovního ruchu a nových turistických produktů
Specifický cíl SCLLD 4.1.	Investice v oblasti agroturistiky
Vazba na SWOT analýzu	S:2.1.1. W: 3.,3.1., 3.3.2., 3.3.6. O: 3.3.2., 3.3.8., 3.3.9.
Vazba na OP PRV	Nařízení PRV: Článek 19, odstavec 1., písmeno b), Podpora investic na založení, nebo rozvoj nezemědělských činností, <i>prioritní oblast 6A Usnadnění diverzifikace, vytváření malých podniků a pracovních míst.</i>
	Projektové opatření M06 Rozvoj zemědělských podniků a podnikatelské činnosti
	Operace 6.4.2. Podpora agroturistiky
Příjemce podpory	Podnikatelské subjekty FO a PO - mikropodniky a malé podniky ve venkovských oblastech, zemědělský podnikatel.
Indikátory výstupu	93701 Počet podpořených podniků/ příjemců
Indikátory výsledku	94800 Pracovní místa vytvořená v rámci podpořených projektů

Strategický cíl SCLLD 4	Rozvoj služeb turistiky a cestovního ruchu a nových turistických produktů
Specifický cíl SCLLD 4.2.	Investice ke zvyšování environmentálních a společenských funkcí lesa
Vazba na SWOT analýzu	S: 2.1.1., 3.1.5, 3.3.3. W: 3.3.1, O: 3.3.4., 3.3. 5.
Vazba na OP PRV	Nařízení PRV Článek 25 Neproduktivní investice v lesích, <i>prioritní oblasti 4C Předcházení erozi půdy a lepší hospodaření s půdou, podpora má vedlejší efekt na prioritní oblast 4A Obnova, zachování a posílení biologické rozmanitosti,</i>
	Projektové opatření M08 - Investice do rozvoje lesních oblastí a zlepšování životaschopnost lesů
	Operace: 8.5.2 Neproduktivní investice v lesích
Příjemce podpory	Soukromí a veřejní vlastníci, nájemci a pachtýři lesa a jiné soukromoprávní a veřejnoprávní subjekty a jejich sdružení a spolky.
Indikátory výstupu	93702 Počet podpořených operací
	93001 Celková plocha ha
Indikátory výsledku	nejsou stanoveny

Strategický cíl SCLLD 5	Snížit nezaměstnanost a zlepšit sociální začleňování ve venkovských oblastech
Specifický cíl SCLLD 5.1.	Prorodinná opatření, umožňující lepší začlenění rodičů do pracovního procesu
Vazba na SWOT analýzu	W 1.4 W 1.10, O:1.4
Vazba na OP Zaměstnanost	OP Zaměstnanost Investiční priorita 2.3 Strategie komunitně vedeného místního rozvoje, Specifický cíl 2.3.1: Zvýšit zapojení lokálních aktérů do řešení problémů nezaměstnanosti a sociálního začleňování ve venkovských oblastech
Příjemce podpory	Veřejně prospěšné organizace, NNO, kraje, obce, svazky obcí a jejich asociace, organizační složky státu a jimi zřízené příspěvkové organizace, sociální partneři, zaměstnavatelé, poskytovatelé sociálních služeb a jejich zastřešující organizace, vzdělávací a poradenské instituce a výzkumné organizace
Indikátory výstupu	6 00 00 Celkový počet účastníků
	50001 Kapacita podpořených zařízení péče o děti nebo vzdělávacích zařízení
	5 01 00 Počet podpořených zařízení péče o děti předškolního věku
Indikátory výsledku	50110 Počet osob využívajících zařízení péče o děti předškolního věku
	5 0120 Počet osob využívajících zařízení péče o děti ve věku do 3 let

Strategický cíl SCLLD 5	Snížit nezaměstnanost a zlepšit sociální začleňování ve venkovských oblastech
Specifický cíl SCLLD 5.2.	Podporovat vznik sociálních podniků
Vazba na SWOT analýzu	W : 1.2., 1.4 O: 1.11, T: 1.6., 1.7.
Vazba na OP IROP	SPECIFICKÝ CÍL IROP: 4.1. Posílení komunitně vedeného místního rozvoje za účelem zvýšení kvality života ve venkovských oblastech a aktivizace místního potenciálu
	Prioritní osa 4, investiční priorita 9d
	Tematický specifický cíl: 2.2 Vznik nových a rozvoj existujících podnikatelských aktivit v oblasti sociálního podnikání
Příjemce podpory	Osoby samostatně výdělečně činné, malé a střední podniky, obce, kraje, organizace zřizované nebo zakládané kraji, organizace zřizované nebo zakládané obcemi, dobrovolné svazky obcí, organizace zřizované nebo zakládané dobrovolnými svazky obcí, nestátní neziskové organizace, církve, církevní organizace
Indikátory výstupu	101 05 Počet nových podniků které dostávají podporu
	1 00 00 Počet podniků pobírajících podporu
	1 04 00 Zvýšení nezaměstnanosti v podporovaných podnicích
	1 04 03 Zvýšení zaměstnanosti v podporovaných podnicích se zaměřením na znevýhodněné skupiny
	101 02 Počet podniků pobírajících granty
	1 03 00 Soukromé investice odpovídající veřejné podpoře podniků (granty)
Indikátory výsledku	1 04 11 Míra nezaměstnanosti osob s nejnižším vzděláním

Strategický cíl SCLLD 6	Rozvíjet sociální služby
Specifický cíl SCLLD 6.1.	Podpora infrastruktury komunitních center
Vazba na SWOT analýzu	W: 1.5, O: 1.9, T: 1.6. T: 1.5
Vazba na OP IROP	SPECIFICKÝ CÍL IROP: 4.1. Posílení komunitně vedeného místního rozvoje za účelem zvýšení kvality života ve venkovských oblastech a aktivizace místního potenciálu
	Prioritní osa 4, investiční priorita 9d
	Tematický specifický cíl : 2.1 Zvýšení kvality a dostupnosti služeb vedoucí k sociální inkluzi
Příjemce podpory	NNO, organizační složky státu, příspěvkové organizace organizačních složek státu, kraje, organizace zřizované nebo zakládané kraji, obce, organizace zřizované nebo zakládané obcemi, dobrovolné svazky obcí, organizace zřizované nebo zakládané dobrovolnými svazky obcí, církve, církevní organizace
Indikátory výstupu	5 54 01 Počet podpořených zázemí pro služby a sociální práci
	5 54 02 Počet poskytovaných druhů sociálních služeb
Indikátory výsledku	6 75 10 Kapacita služeb a sociální práce

Strategický cíl SCLLD 6	Rozvíjet sociální služby
Specifický cíl SCLLD 6.2.	Podpora infrastruktury pro sociální služby
Opatření SCLLD 6.2.2.	Investice do rekonstrukce či výstavby budov a vnitřního vybavení sociálního bydlení
Vazba na SWOT analýzu	W:1.5., 1.6 O: 1.9. T: 1.5
Vazba na OP IROP	SPECIFICKÝ CÍL IROP: 4.1. Posílení komunitně vedeného místního rozvoje za účelem zvýšení kvality života ve venkovských oblastech a aktivizace místního potenciálu
	Prioritní osa 4, investiční priorita 9d
	Tematický specifický cíl : 2.1 Zvýšení kvality a dostupnosti služeb vedoucí k sociální inkluzi
Příjemce podpory	Nestátní neziskové organizace, organizační složky státu, příspěvkové organizace organizačních složek státu, kraje, organizace zřizované nebo zakládané kraji, obce, organizace zřizované nebo zakládané obcemi, dobrovolné svazky obcí, organizace zřizované nebo zakládané dobrovolnými svazky obcí, církve, církevní organizace, Příjemci podpory na sociální bydlení jsou obce a nestátní neziskové organizace
Indikátory výstupu	5 53 01 Počet podpořených bytů pro sociální bydlení
Indikátory výsledku	5 53 10 Nárůst kapacity sociálních bytů
	5 53 20 Průměrný počet osob využívajících sociální bydlení

Strategický cíl SCLLD 6	Rozvíjet sociální služby
Specifický cíl SCLLD 6.3.	Rozvíjení sociální infrastruktury, občanská společnost
Vazba na SWOT analýzu	W: 1.5, O: 1.9, T: 1.6.
Vazba na OP	OP Zaměstnanost: Prioritní osa 2, Investiční priorita 2.3 Specifický cíl 2.3.1: Zvýšit zapojení lokálních aktérů do řešení problémů nezaměstnanosti a sociálního začleňování ve venkovských oblastech
Příjemce podpory	NNO, organizační složky státu, příspěvkové organizace organizačních složek státu, kraje, organizace zřizované nebo zakládané kraji, obce, organizace zřizované nebo zakládané obcemi, dobrovolné svazky obcí, organizace zřizované nebo zakládané dobrovolnými svazky obcí, církve, církevní organizace
Indikátory výstupu	67001 Kapacita podpořených služeb
	6 00 00 Celkový počet účastníků
	6 20 00 Počet projektů, které zcela nebo zčásti provádějí sociální partneři nebo nevládní organizace
	5 51 02 Počet podpořených komunitních center
Indikátory výsledku	67010 Využívání podpořených služeb
	6 73 10 Bývalí účastníci projektů, u nichž intervence splnila svůj účel
	6 73 15 Bývalí účastníci projektů v oblasti sociálních služeb, u nichž služba naplnila svůj účel

Strategický cíl SCLLD 7	Zvyšovat kvalitu výchovného a vzdělávacího procesu
Specifický cíl SCLLD 7.1.	Podpora infrastruktury pro předškolní a školní a mimoškolní vzdělávání
Vazba na SWOT analýzu	S: 1.5, W: 1.2, O: 1.3, T1.4
Vazba na OP IROP	SPECIFICKÝ CÍL IROP: 4.1. Posílení komunitně vedeného místního rozvoje za účelem zvýšení kvality života ve venkovských oblastech a aktivizace místního potenciálu
	Prioritní osa 4, investiční priorita 9d
	Tematický specifický cíl: 2.4.Zvýšení kvality a dostupnosti infrastruktury pro vzdělávání a celoživotní učení
Příjemce podpory	Zařízení péče o děti do 3 let, školy a školská zařízení v oblasti předškolního, základního a středního vzdělávání a vyšší, odborné školy, další subjekty podílející se na realizaci vzdělávacích aktivit, kraje, organizace zřizované nebo zakládané kraji, obce, organizace zřizované nebo zakládané obcemi, nestátní neziskové organizace, organizační složky státu, příspěvkové organizace organizačních složek státu
Indikátory výstupu	5 00 00 Počet podpořených vzdělávacích zařízení
	5 00 01 Kapacita podporovaných zařízení péče o děti nebo vzdělávacích zařízení
Indikátory výsledku	5 00 20 Podíl tříletých dětí umístěných v předškolním zařízení
	5 00 30 Podíl osob předčasně opouštějících vzdělávací systém

Strategický cíl SCLLD 8	Podporovat komunitní vazby v sídlech a mezi sídly.
Specifický cíl SCLLD 8.1.	Propagační, informační, vzdělávací akce zaměřené na realizaci strategických cílů MAS Brána Brněnska, z.s.
Vazba na SWOT analýzu	S: 1.5, W: 1.2, O: 1.3, T1.4
Vazba na OP PRV	Nařízení PRV Článek 44 Činnosti spolupráce v rámci iniciativy LEADER
	Projektové opatření PRV - M19 LEADER
	Operace 19.2 Podpora provádění operací v rámci místní rozvojové strategie
Příjemce podpory	MAS, jejíž SCLLD byla schválena z PRV
Indikátory výstupu	92501 Celkové veřejné výdaje (EUR)
Indikátory výsledků	Nejsou stanoveny

4.1. PROGRAMOVÝ RÁMEC 1 PROGRAM ROZVOJE VENKOVA

Opatření PRV č.1 – Investice do zemědělských podniků

Identifikace	Fiche 1
Název Fiche	Investice do zemědělských podniků
Vazba na článek Nařízení PRV	Článek 17, odstavec 1., písmeno a)
Operace PRV	4.1.1 Investice do zemědělských podniků
Vymezení Fiche	Zvýšení celkové výkonnosti a udržitelnosti zemědělských podniků
Cíl Fiche	Podpora přispívá k naplňování Priority 2 Zvýšení životaschopnosti zemědělských podniků a konkurenceschopnosti všech druhů zemědělské činnosti ve všech regionech a podpora inovativních zemědělských technologií a udržitelného obhospodařování lesů, zejména prioritní oblasti 2A Zlepšení hospodářské výkonnosti všech zemědělských podniků a usnadnění jejich restrukturalizace a modernizace
Vazba na cíle SCLLD	Strategický cíl SCLLD 3 Podpora konkurenceschopnosti a diverzifikace hospodářských činností v zemědělství a lesnictví
	Specifický cíl SCLLD 3.1. Investice do zemědělských staveb a technologií
	Opatření SCLLD 3.1.1 Budování a rekonstrukce zemědělských staveb, nákup moderních technologií pro živočišnou a rostlinnou výrobu
Oblasti podpory	Hmotné a nehmotné investice do zemědělských staveb a technologií pro živočišnou a rostlinnou výrobu, vinohradnictví a sadařství, speciálních mobilních strojů pro zemědělskou výrobu. Výstavba nebo rekonstrukce ustájovacích prostor a chovatelských zařízení, pořízení technologií pro živočišnou výrobu, skladovací kapacity na produkty rostlinné výroby, krmiva, steliva či druhotné produkty živočišné výroby, investice do nákupu zemědělských nemovitostí maximálně do částky odpovídající 10 % celkových způsobilých výdajů. Výstavba a rekonstrukce staveb pro skladování produktů rostlinné produkce, investice do nosných konstrukcí trvalých kultur s výjimkou obnovy nosných konstrukcí vinic, investice do staveb pro zahradnictví výstavba a rekonstrukce (skleníků, fóliovníků, kontejnerové včetně souvisejících technologií) pořízení speciálních mobilních strojů.
Definice příjemce dotace	Zemědělský podnikatel
Výše způsobilých výdajů min. v Kč	50 000
Výše způsobilých výdajů max. v Kč	5 000 000
Preferenční kritéria	
1	Žadatelem je mladý zemědělec
2	Projekty, u kterých bude prokázána vyšší efektivita realizace (nižší náklady na realizaci projektu, než umožňují nastavené limity)
3	Projekty podporující bio produkci
Indikátory výstupů	
93701 Počet podpořených podniků	výchozí stav -0
	mid-term- 1
	cílový stav - 3
Indikátory výsledků	
94800 Pracovní místa vytvořená v rámci podpořených projektů	výchozí stav -0
	mid-term- 0

Opatření PRV č. 2 – Zpracování a uvádění na trh zemědělských produktů

Identifikace	Fiche 2
Název Fiche	Zpracování a uvádění na trh zemědělských produktů
Vazba na článek Nařízení PRV	Článek 17, odstavec 1., písmeno b)
Operace PRV	4.2.1 Zpracování a uvádění na trh zemědělských produktů
Vymezení Fiche	Podpora organizace potravinového řetězce včetně zpracování zemědělských produktů a jejich uvádění na trh, nebo vývoje zemědělských produktů
Cíl Fiche	Podpora přispívá k naplňování priority 3 Podpora organizace potravinového řetězce, včetně zpracování zemědělských produktů a jejich uvádění na trh, dobrých životních podmínek zvířat a řízení rizik v zemědělství, zejména prioritní oblasti 3A Zlepšení konkurenceschopnosti prvovýrobců jejich lepším začleněním do zemědělsko-potravinářského řetězce prostřednictvím programů jakosti, přidáváním hodnoty zemědělským produktům a podporou místních trhů a krátkodobých řetězců, seskupení organizací producentů a mezioborových organizací
Vazba na cíle SCLLD	Strategický cíl SCLLD 3 Podpora konkurenceschopnosti a diverzifikace hospodářských činností v zemědělství a lesnictví
	Specifický cíl SCLLD 3.2. Podpora zpracování zemědělských produktů a jejich uvádění na trh
	Opatření SCLLD 3.2.1. Investice technologií pro zvyšování kvality zemědělských produktů, zařízení pro kontrolu jakosti, marketing výrobků
Oblasti podpory	Hmotné a nehmotné investice, které se týkají zpracování zemědělských produktů a jejich uvádění na trh. Investice do výstavby a rekonstrukce budov včetně nezbytných manipulačních ploch, pořízení strojů, nástrojů a zařízení pro zpracování zemědělských produktů, finální úpravu, balení, značení výrobků, investic souvisejících se skladováním zpracovávané suroviny, výrobků a druhotných surovin vznikajících při zpracování. Investice vedoucí ke zvyšování a monitorování kvality produktů, investice související s uváděním zemědělských a potravinářských produktů na trh (včetně investic do marketingu) a investice do zařízení na čištění odpadních vod ve zpracovatelském provozu.
Definice příjemce dotace	Zemědělský podnikatel, výrobce potravin, výrobce krmiv nebo jiné subjekty aktivní ve zpracování, uvádění na trh a vývoji zemědělských produktů uvedených v příloze Smlouvy o fungování EU jako vstupní produkt.
Výše způsobilých výdajů min. v Kč	50 000
Výše způsobilých výdajů max. v Kč	5 000 000
Preferenční kritéria	
1	LFA oblasti
2	bioprodukty
3	vytvořená nová pracovní místa
4	inovativní postupy a technologie
5	Projekty, které budou zaměřeny na investice do uvádění na trh zemědělských produktů s cílem zkrácení dodavatelského řetězce v rámci místních trhů

6	projekty, které budou zaměřeny na zvýšení efektivity výroby
7	Projekty, jejichž výsledkem bude snížení objemu biologického odpadu ze zpracování
Indikátory výstupů	
93701 Počet podpořených podniků/ příjemců	výchozí stav -0
	mid-term- 2
	cílový stav - 3
Indikátory výsledků	
94800 Pracovní místa vytvořená v rámci podpořených projektů	výchozí stav -0
	mid-term-2
	cílový stav 3

Opatření PRV č.3 – Lesnická infrastruktura

Identifikace	Fiche 3
Název Fiche	Lesnická infrastruktura
Vazba na článek Nařízení PRV	Článek 17, odstavec 1., písmeno c)
Operace PRV	4.3.2 Lesnická infrastruktura
Vymezení Fiche	Podpora je zaměřena na investice týkající se infrastruktury související s rozvojem, modernizací nebo přizpůsobením se lesnictví, včetně přístupu k lesní půdě
Cíl Fiche	Podpora přispívá k naplňování Priority 2 Zvýšení životaschopnosti zemědělských podniků a konkurenceschopnosti všech druhů zemědělské činnosti ve všech regionech a podpora inovativních zemědělských technologií a udržitelného obhospodařování lesů, zejména prioritní oblasti 2C Zlepšení ekonomické výkonnosti lesního hospodářství
Vazba na cíle SCLLD	Strategický cíl SCLLD 3 Podpora konkurenceschopnosti a diverzifikace hospodářských činností v zemědělství a lesnictví
	Specifický cíl SCLLD 3.4. Rekonstrukce lesnické infrastruktury vedoucí ke zlepšení hustoty lesní cestní sítě a kvality lesních cest
	Opatření SCLLD 3.4.1 Výstavba a rekonstrukce lesních cest, včetně nutných technických opatření
Oblasti podpory	Hmotné a nehmotné investice do související s budováním a rekonstrukcí lesnické infrastruktury vedoucí ke zlepšení kvality lesních cest. Investice, které souvisejí s rekonstrukcí a výstavbou lesních cest včetně souvisejících objektů a technického vybavení, nákup pozemků maximálně do částky odpovídající 10 % celkových způsobilých výdajů.
Definice příjemce dotace	Fyzické nebo právnické osoby hospodařící v lesích, které jsou ve vlastnictví soukromých osob nebo jejich sdružení nebo spolků s právní osobností, vysokých škol, obcí nebo jejich svazků
Výše způsobilých výdajů min. v Kč	50 000
Výše způsobilých výdajů max. v Kč	5 000 000
Preferenční kritéria	
1	Lesnatost více jak 40% území
2	Projekty při jejichž realizaci dojde ke zvýšení kategorie lesní cesty
3	Projekty, jejichž součástí jsou protierozní opatření, opatření k omezení vzniku soustředěného odtoku vody a zvýšení retence území
Indikátory výstupů	
93701 Počet podpořených podniků/ příjemců	výchozí stav -0

	mid-term- 1
	cílový stav - 3
Indikátory výsledků	
94 302 Celková délka nových nebo zrekonstruovaných lesních cest	výchozí stav -0
	mid-term- 2
	cílový stav – 4

Opatření PRV č. 4 – Podpora investic na založení nebo rozvoj nezemědělských činností

Identifikace	Fiche 4
Název Fiche	Podpora investic na založení nebo rozvoj nezemědělských činností
Vazba na článek Nařízení PRV	Článek 19, odstavec 1., písmeno b)
Operace PRV	6.4.1 Investice do nezemědělských činností
Vymezení Fiche	Investice na založení a rozvoje nezemědělských činností
Cíl Fiche	Priorita 6 Podpora sociálního začleňování, snižování chudoby a podpora hospodářského rozvoje ve venkovských oblastech, prioritní oblast 6A Usnadnění diverzifikace, vytváření malých podniků a pracovních míst.
Vazba na cíle SCLLD	Strategický cíl SCLLD 2. Podpora rozvoje mikro podniků a malých podniků
	Specifický cíl SCLLD 2.1. Investice do vybraných nezemědělských činností ve venkovských oblastech
	Opatření SCLLD 2.1.1. Výstavba budov a nákup technologie pro rozvoj vybraných nezemědělských činností
Oblasti podpory	Podpora se zaměřuje na posílení diverzifikace zemědělských podniků do jiných druhů aktivit s cílem získat další zdroje příjmů z podnikání a rozdělit podnikatelské riziko plynoucí ze zemědělské výroby do dalších oblastí. Podporovány jsou investice do vybraných nezemědělských činností dle Klasifikace ekonomických činností (NZ-Nace) <i>C - Zpracovatelský průmysl, F stavebnictví, G- velkoobchod a maloobchod, I- ubytování, stravování a pohostinství (pouze ve vazbě na venkovskou turistiku a ubytovací kapacitu) , J informační a komunikační činnosti, N79 - činnosti cestovních kanceláří a agentur a ostatní rezervační služby, N82.1 administrativní a kancelářské činnosti, N82.3 pořádání konferencí a hospodářských výstav, N82.92 balicí činnosti, P85.59 ostatní vzdělávání, R93 sportovní, zábavní a rekreační činnost (pouze ve vazbě na venkovskou turistiku a ubytovací kapacitu), S95 opravy počítačů a výrobků pro osobní potřebu a domácnosti, S96 poskytování osobních a ostatních služeb.</i> Stavební obnova (přestavba, modernizace, statické zabezpečení) či nová výstavba provozovny, strojní zařízení a technologie potřebné pro provoz dané činnosti, doplňující výdaje jako součást projektu (úprava povrchů, náklady na výstavbu odstavných stání).
Definice příjemce dotace	Podnikatelské subjekty FO a PO - mikropodniky a malé podniky ve venkovských oblastech, zemědělský podnikatel
Výše způsobilých výdajů min.v Kč	50 000
Výše způsobilých výdajů max.v Kč	5 000 000
Preferenční kritéria	
1	Projekt pozitivně ovlivní zaměstnanost na venkově
2	Projekt doplní chybějící ekonomické činnosti v oblasti
3	Projekt bude využívat zemědělské komodity produkované v území

4	Projekt je z finančního hlediska méně náročný a soběstačnější
5	Projekt respektuje ochranu přírodních zdrojů
6	Projekt realizuje subjekt, jehož sídlo se shoduje s místem realizace projektu
7	Projekt je realizován v LFA oblasti
Indikátory výstupů	
93701 Počet podpořených podniků/ příjemců	výchozí stav -0
	mid-term- 1
	cílový stav - 3
Indikátory výsledků	
94800 Pracovní místa vytvořená v rámci podpořených projektů	výchozí stav -0
	mid-term -0
	cílový stav – 1

Opatření PRV č. 5 – Podpora agroturistiky

Identifikace	Fiche 5
Název Fiche	Podpora agroturistiky
Vazba na článek Nařízení PRV	Článek 19, odstavec 1., písmeno b)
Operace PRV	6.4.2 Podpora agroturistiky
Vymezení Fiche	
Cíl Fiche	Cílem je podpora sociálního začleňování, snižování chudoby a podpora hospodářského rozvoje ve venkovských oblastech prostřednictvím diverzifikace nezemědělských podnikatelských aktivit na venkově, vytváření malých podniků a pracovních míst.
Vazba na cíle SCLLD	Strategický cíl SCLLD 4 Rozvoj služeb turistiky a cestovního ruchu a nových turistických produktů
	Specifický cíl SCLLD 4.1. Investice v oblasti agroturistiky
	Opatření SCLLD 4.1.1 Stavební obnova či nová výstavba malokapacitních ubytovacích zařízení
	Opatření SCLLD 4.1.2 Výstavba sportovních zařízení v souvislosti s ubytovacími kapacitami
Oblasti podpory	<p>Podporovány jsou investice do vybraných nezemědělských činností dle Klasifikace ekonomických činností (NZ-Nace)</p> <p><i>I- ubytování, stravování a pohostinství (pouze ve vazbě na venkovskou turistiku a ubytovací kapacitu) , J informační a komunikační činnosti, N79 - činnosti cestovních kanceláří a agentur a ostatní rezervační služby, N82.1 administrativní a kancelářské činnosti, N82.3 pořádání konferencí a hospodářských výstav, R93 sportovní, zábavní a rekreační činnost (pouze ve vazbě na venkovskou turistiku a ubytovací kapacitu), S96 poskytování osobních a ostatních služeb</i></p> <p>Rekonstrukce či nová výstavba a vybavení malokapacitních objektů sloužících cestovnímu ruchu. Stavební obnova (přestavba, modernizace, statické zabezpečení) či nová výstavba malokapacitního ubytovacího zařízení (včetně stravování a dalších budov a ploch v rámci turistické infrastruktury, sportoviště a příslušné zázemí), doplňující výdaje jako součást projektu (úprava povrchů, náklady na výstavbu odstavných stání, nákup a výsadba doprovodné zeleně, nákup zařízení, vybavení, hardware, software).</p>
Definice příjemce dotace	Podnikatelské subjekty (FO a PO) - mikropodniky a malé podniky ve venkovských oblastech, jakož i zemědělci
Výše způsobilých výdajů min.v Kč	50 000
Výše způsobilých výdajů max.v Kč	5 000 000
Preferenční kritéria	
5	Projekt umožňuje využití venkovských brownfields
6	Projekt je z finančního hlediska méně náročný a soběstačnější
Indikátory výstupů	
93701 Počet podpořených podniků/ příjemců	výchozí stav – 0
	mid-term – 1
	cílový stav -2
Indikátory výsledků	
94800 Pracovní místa vytvořená v rámci podpořených projektů	výchozí stav – 0
	mid-term-0

Opatření PRV č.6 – Neproduktivní investice v lesích

Identifikace	Fiche 6
Název Fiche	Neproduktivní investice v lesích
Vazba na článek Nařízení PRV	Článek 25
Operace PRV	8.5.2 Neproduktivní investice v lesích
Vymezení Fiche	Investice ke zvyšování environmentálních a společenských funkcí lesa podporou činností využívajících společenského potenciálu lesů
Cíl Fiche	Podpora přispívá k naplňování PRV Priority 4 Podpora obnovy, zachování a zlepšení ekosystémů závislých na zemědělství a lesnictví, zejména prioritní oblasti 4C Předcházení erozi půdy a lepší hospodaření s půdou, podpora má vedlejší efekt na prioritní oblast 4A Obnova, zachování a posílení biologické rozmanitosti, včetně oblastí sítě Natura 2000, oblastí s přírodními či jinými zvláštními omezeními a zemědělství vysoké přírodní hodnoty, i stavu evropské krajiny
Vazba na cíle SCLLD	Strategický cíl SCLLD 4 Rozvoj služeb turistiky a cestovního ruchu a nových turistických produktů Specifický cíl SCLLD 4.2. Investice ke zvyšování environmentálních a společenských funkcí lesa Opatření SCLLD 4.2.1 Budování zařízení k usměrňování návštěvnosti území, údržbě lesního prostředí a zajištění bezpečnosti návštěvníků lesa
Oblasti podpory	Posílení rekreační funkce lesa, usměrňování návštěvnosti území, opatření k údržbě lesního prostředí a zajištění bezpečnosti návštěvníků lesa Značení, výstavba a rekonstrukce stezek pro turisty do šíře 2 metrů a významných přírodních prvků, výstavba herních a naučných prvků, fitness prvků, zřizování odpočinkových stanovišť, přístřešků, informačních tabulí, závor, zařízení k odkládání odpadků, opatření k zajištění bezpečnosti návštěvníků lesa, např. mostky, lávky, zábradlí, stupně, nákup pozemků maximálně do částky odpovídající 10 % celkových způsobilých výdajů.
Definice příjemce dotace	Soukromí a veřejní vlastníci, nájemci a pachtýři lesa a jiné soukromoprávní a veřejnoprávní subjekty a jejich sdružení a spolky.
Výše způsobilých výdajů min. v Kč	50 000
Výše způsobilých výdajů max.v Kč	5 000 000
Preferenční kritéria	
1	Projekt je realizován v lesích s určitou převažující funkcí (lesy zvláštního určení)
2	Projekt respektuje ochranu přírody a přírodních zdrojů, nenarušuje krajinný ráz
Indikátory výstupů	
92702 Počet podpořených operací	výchozí stav -0
	mid-term- 1
	cílový stav - 3

93001 Celková plocha ha	výchozí stav -0
	mid-term- 1
	cílový stav - 3
Indikátory výsledků	není stanoven

Opatření PRV č.7 – Investice do lesnických technologií a zpracování lesnických produktů

Identifikace	Fiche 7
Název Fiche	Investice do lesnických technologií a zpracování lesnických produktů, jejich mobilizace a uvádění na trh
Vazba na článek Nařízení PRV	Článek 26
Operace PRV	8.6.1 Technika a technologie pro lesní hospodářství
Vymezení Fiche	Podpora je zaměřena na investice do lesnických technologií a do strojů a technologií vedoucích k efektivnímu zpracování dřeva
Cíl Fiche	Podpora přispívá k naplňování PRV - Priority 2 Zvýšení životaschopnosti zemědělských podniků a konkurenceschopnosti všech druhů zemědělské činnosti ve všech regionech a podpora inovativních zemědělských technologií a udržitelného obhospodařování lesů, zejména prioritní oblasti 2C Zlepšení ekonomické výkonnosti lesního hospodářství
Vazba na cíle SCLLD	Strategický cíl SCLLD 3 Podpora konkurenceschopnosti a diverzifikace hospodářských činností v zemědělství a lesnictví
	Specifický cíl SCLLD 3.3 Podpora moderních lesnických technologií
	Opatření SCLLD 3.3.1 Nákup strojů a technologií, pro obnovu, výchovu a těžbu lesních porostů
	Opatření SCLLD 3.3.2 Výstavba a nákup pro zřízení či modernizaci dřevozpracujících provozoven
Oblasti podpory	Podpora je poskytována na pořízení strojů a technologií určených pro hospodaření na lesních pozemcích jako např. stroje a technologie (včetně koně) pro obnovu, výchovu a těžbu lesních porostů včetně přibližování, stroje ke zpracování potěžebních zbytků, stroje pro přípravu půdy před zalesněním, stroje, technologie a zařízení pro lesní školkařskou činnost. Podpora se může týkat též výstavby či modernizace dřevozpracujících provozoven včetně technologického vybavení. Investice jsou omezeny na všechny pracovní operace před průmyslovým zpracováním; za průmyslové zpracování se nepovažuje např. výroba řeziva a jeho základní opracování). Investice do strojů pro lesní těžební práce a postupů těžby, které jsou šetrné k půdě a zdrojům
Definice příjemce dotace	Soukromí držitelé lesů, obce, svazky obcí a malé a střední podniky zaměřené na investice, které zvyšují lesnický potenciál nebo souvisejí se zpracováním, mobilizací lesnických produktů a jejich uváděním na trh.
Výše způsobilých výdajů min. v Kč	50 000
Výše způsobilých výdajů max. v Kč	5 000 000
Preferenční kritéria	
1	projekty při kterých dojde ke snížení provozních nákladů
2	projekty při kterých bude vyšší podíl investice (celkových výdajů projektu) ku velikosti obhospodařovaného lesního majetku

3	projekty při kterých bude vyšší podíl rozlohy lesních pozemků (ha) uvedené v LHP/LHO vůči celkové rozloze obhospodařovaných zemědělských pozemků evidovaných v LPIS
Indikátory výstupů	
93701 Počet podpořených příjemců	výchozí stav -0
	mid-term -2
	cílový stav -2
Indikátory výsledků	
94800 Pracovní místa vytvořená v rámci podpořených projektů	výchozí stav -0
	mid-term - 0
	cílový stav - 0

Opatření PRV č. 8 – Činnosti spolupráce v rámci iniciativy LEADER

Identifikace	Fiche 8
Název Fiche	Činnosti spolupráce v rámci iniciativy LEADER
Vazba na článek Nařízení PRV	Článek 44 Činnosti spolupráce v rámci iniciativy LEADER
Operace PRV	19.2 Podpora provádění operací v rámci místní rozvojové strategie
Vymezení Fiche	V rámci projektu lze realizovat měkké akce (propagační, informační, vzdělávací a volnočasové) zaměřené na témata, která jsou řešena v SCLLD MAS
Cíl Fiche	Naplnování cílů SCLLD MAS prostřednictvím pořádání konferencí, festivalů, workshopů, exkurzí, výstav, přenosů příkladů správné praxe, včetně produktů s tím spojených (publikace, brožury, letáky apod.)
Vazba na cíle SCLLD	Strategický cíl SCLLD 8 Podporovat komunitní vazby v sídlech a mezi sídly
	Specifický cíl SCLLD 8. 1 Podpora vzdělávacích a informačních aktivit
	Opatření SCLLD 8.1. 1 Propagační, informační, vzdělávací akce zaměřené na realizaci strategických cílů MAS Brána Brněnska z.s.
	Opatření SCLLD 8.1.2 Podpora informačních a turistických center
Oblasti podpory	Příprava a realizace propagačních, informačních a vzdělávacích akcí ke správné realizaci strategických a specifických cílů SCLLD, školení žadatelů, realizace informačních brožur a letáků, podpora informačních center. Hmotné a nehmotné investice včetně stavebních úprav souvisejících se vzdělávacími aktivitami, investice do informačních a turistických center
Definice příjemce dotace	MAS, jejíž SCLLD byla schválena z PRV
Výše způsobilých výdajů min. v Kč	50 000 Kč
Výše způsobilých výdajů max.v Kč	5 000 000 Kč
Indikátory výstupů	
92501 Celkové veřejné výdaje (EUR)	výchozí stav: 0

	cílový stav: 59 314
--	---------------------

4.2. PROGRAMOVÝ RÁMEC 2: INTEGROVANÝ REGIONÁLNÍ OPERAČNÍ PROGRAM

Opatření IROP č.1 Dopravní infrastruktura

Strategický cíl SCLLD	1	Budování infrastruktury pro multimodální dopravu
Specifický cíl SCLLD	1.1.	Výstavba a modernizace přestupních terminálů
Opatření SCLLD	1.1.1	Budování přestupních terminálů a navazující infrastruktury - záchytných parkovišť v klíčových bodech IDOS
Vazba na specifický cíl IROP	4.1	Posílení komunitně vedeného místního rozvoje za účelem zvýšení kvality života ve venkovských oblastech a aktivizace místního potenciálu
	Prioritní osa 4, investiční priorita 9d	
	Tematický specifický cíl: 1.2 Zvýšení podílu udržitelných forem dopravy	
Popis opatření, cíle opatření	Výstavba a rekonstrukce přestupních terminálů IDS a systémů pro přestup na veřejnou dopravu P+R, K+R, B+R s cílem podpory veřejné dopravy a multimodality. Tato podpora je v území MAS nutná s ohledem na intenzitu dojížděky do metropolitního centra Brna.	
Typy projektů:	<ul style="list-style-type: none"> • Výstavba a rekonstrukce přestupních terminálů, • výstavba souvisejících záchytných parkovišť v přímé návaznosti na veřejnou hromadnou dopravu (VHD) - systém P+R (parkoviště pro osobní vozy s možností přestupu na VHD), • výstavba návazných systémů B+R, • zajištění bezbariérového přístupu k prostředkům VHD. 	
Příjemci podpory	<ul style="list-style-type: none"> • Obce, dobrovolné svazky obcí, • organizace zřizované nebo zakládané obcemi, dobrovolnými svazky obcí, • organizace zřizované nebo zakládané kraji, • provozovatelé dráhy nebo drážní dopravy podle zákona č. 266/1994 Sb., o drahách, • dopravci ve veřejné linkové dopravě podle zákona č. 111/1994 Sb., o silniční dopravě 	
Minimální a maximální výše způsobilých výdajů	Minimální a maximální výše způsobilých výdajů bude nastavena ve výzvě MAS	
Výsledky	Indikátory výstupu	
	Kód NČI2014+	Název indikátoru
	7 52 01	Počet nových nebo rekonstruovaných přestupních terminálů ve veřejné dopravě
	7 40 01	Počet vytvořených parkovacích míst
	7 64 01	Počet parkovacích míst pro kola
	7 50 01	Počet realizací vedoucích ke zvýšení bezpečnosti v dopravě
	Indikátory výsledku	
	Kód NČI2014+	Název indikátoru
	7 51 20	Podíl veřejné osobní dopravy na celkových výkonech v osobní dopravě

Opatření IROP č. 2 – cyklo/dopravní infrastruktura

Strategický cíl SCLLD	1.	Budování infrastruktury pro multimodální dopravu
Specifický cíl SCLLD.	1.2.	Budování cyklostezek a zařízení pro bezpečnost chodců a cyklistů
Opatření SCLLD	1.2.1	Výstavba zpevněných komunikací pro cyklisty s vyloučením motorové dopravy pro dopravu do škol a zaměstnání
Opatření SCLLD	1.2.2.	Budování chodníků, přechodů, retardérů
Vazba na specifický cíl IROP	4.1	Posílení komunitně vedeného místního rozvoje za účelem zvýšení kvality života ve venkovských oblastech a aktivizace místního potenciálu
	Prioritní osa 4, investiční priorita 9d	
	Tematický specifický cíl: 1.2 Zvýšení podílu udržitelných forem dopravy	
Popis a cíle opatření	Stavební a organizační zvyšování bezpečnosti silniční a cyklistické dopravy, projekty rozvíjející cyklo dopravu do zaměstnání, škol a center občanské vybavenosti. Tato podpora je v území MAS nutná s ohledem na intenzitu automobilové dopravy na většině komunikací v území.	
Typy projektů:	<ul style="list-style-type: none"> • Výstavba a modernizace cyklostezek v podobě stavebně upravených a dopravním značením vymezených komunikací, na kterých je vyloučená automobilová doprava. • Výstavba a modernizace cyklotras se zaměřením na podporu integrovaných řešení, např. cyklistické pruhy na komunikacích nebo víceúčelové pruhy 	
Příjemci podpory	<ul style="list-style-type: none"> • Obce, dobrovolné svazky obcí, • organizace zřizované nebo zakládané obcemi, dobrovolnými svazky obcí, • organizace zřizované nebo zakládané kraji, • provozovatelé dráhy nebo drážní dopravy podle zákona č. 266/1994 Sb., o drahách, • dopravci ve veřejné linkové dopravě podle zákona č. 111/1994 Sb., o silniční dopravě 	
Minimální a maximální výše způsobilých výdajů	Minimální a maximální výše způsobilých výdajů bude nastavena ve výzvě MAS	
Výsledky	Indikátory výstupu	
	Kód NČI2014+	Název indikátoru
	7 61 00	Délka nově vybudovaných cyklostezek a cyklotras
	7 62 00	Délka rekonstruovaných cyklostezek a cyklotras
	7 64 01	Počet parkovacích míst pro jízdní kola
	Indikátory výsledku	
	Kód NČI2014+	Název indikátoru
7 63 10	Podíl cyklistiky na přepravních výkonech	

Opatření IROP č.3 – sociální podniky

Strategický cíl SCLLD	5.	Snížit nezaměstnanost a zlepšit sociální začleňování ve venkovských oblastech
Specifický cíl SCLLD	5.2.	Podporovat vznik sociálních podniků
Opatření SCLLD	5.2.1	Výstavba, rekonstrukce a vybavení pro vznikající sociální podniky
Vazba na specifický cíl IROP	4.1	Posílení komunitně vedeného místního rozvoje za účelem zvýšení kvality života ve venkovských oblastech a aktivizace místního potenciálu
	Prioritní osa 4, investiční priorita 9d	
	Tematický specifický cíl: 2.2 Vznik nových a rozvoj existujících podnikatelských aktivit v oblasti sociálního podnikání	
Popis a cíle opatření	<p>Předmětem opatření bude</p> <ul style="list-style-type: none"> vznik nového sociálního podniku, stavební úpravy, rekonstrukce sociálních podniků, nákup zařízení a vybavení sociálních podniků, případně rozšíření kapacit stávajícího sociálního podniku. <p>Sociální podnik musí přispívat k podpoře sociálního začleňování a min. 30 % zaměstnanců z celkového počtu zaměstnanců sociálního podniku musí pocházet z cílových skupin. Cílové skupiny na území MAS Brána Brněnsko tvoří v první řadě nezaměstnané osoby s nejnižším vzděláním, dlouhodobě nezaměstnaní, osoby se zdravotním nebo kombinovaným postižením, osoby pečující o rodinné příslušníky zejména v oblastech hůře dopravně dostupných. Cílem opatření je podpořit podnikatelské prostředí zohledňující potřeby a specifika sociálně vyloučených a sociálním vyloučením ohrožených osob při jejich začleňování na trh práce a zohledňující potřeby a možnosti regionu. Jedná se o aktivity, které umožní sociálně vyloučeným osobám a osobám ohroženým sociálním vyloučením vstup na trh práce a do podnikatelského prostředí.</p> <p>Potřebnost opatření vyplývá z vyššího podílu nezaměstnaných osob v okrajových dopravně hůře přístupných částech území MAS a existence sociálně vyloučené lokality na území ORP Rosice.</p>	
Typy projektů:	<ul style="list-style-type: none"> stavební úpravy objektů, nákup zařízení a vybavení, které vytvoří podmínky pro sociální podnikání 	
Příjemci podpory	<ul style="list-style-type: none"> Osoby samostatně výdělečně činné, malé a střední podniky, obce, kraje, organizace zřizované nebo zakládané kraji, organizace zřizované nebo zakládané obcemi, dobrovolné svazky obcí, organizace zřizované nebo zakládané dobrovolnými svazky obcí, nestátní neziskové organizace, církev, církevní organizace 	
Minimální a maximální výše způsobilých výdajů	Minimální a maximální výše způsobilých výdajů bude nastavena ve výzvě MAS.	
Výsledky	Indikátory výstupu	
	Kód NČI2014+	Název indikátoru
	1 01 05	Počet nových podniků, které dostávají podporu
	1 00 00	Počet podniků pobírajících podporu
	1 04 00	Zvýšení zaměstnanosti v podporovaných podnicích
	1 04 03	Zvýšení zaměstnanosti v podporovaných podnicích se zaměřením na znevýhodněné skupiny
	1 01 02	Počet podniků pobírajících granty
	1 03 00	Soukromé investice odpovídající veřejné podpoře podniků (granty)
	Indikátory výsledku	

	Kód NČI2014+	Název indikátoru
	1 04 11	Míra nezaměstnaností osob s nejnižším vzděláním

Opatření IROP č. 4 – komunitní centra a sociální služby

Strategický cíl SCLLD	6.	Rozvíjet sociální služby
Specifický cíl SCLLD	6.1. 6.2	Podpora infrastruktury komunitních center Podpora infrastruktury pro sociální služby
Opatření SCLLD	6.1.1. 6.2.1.	Investice do rekonstrukce či výstavby budov a vnitřního vybavení pro fungování komunitního centra Investice do rekonstrukce či výstavby budov a vnitřního vybavení pro fungování poskytování vybraných sociálních služeb včetně služeb sociální prevence
Vazba na specifický cíl IROP	4.1	Posílení komunitně vedeného místního rozvoje za účelem zvýšení kvality života ve venkovských oblastech a aktivizace místního potenciálu
	Prioritní osa 4, investiční priorita 9d	
	Tematický specifický cíl : 2.1 Zvýšení kvality a dostupnosti služeb vedoucí k sociální inkluzi	
Popis a, cíle opatření	<p>Cílem opatření je zvýšení kvality a dostupnosti sociálních služeb vedoucích k sociální inkluzi, respektive ke snížení počtu osob sociálně vyloučených nebo ohrožených sociálním vyloučením či chudobou. Cíle bude dosaženo prostřednictvím podpory:</p> <ul style="list-style-type: none"> - budování komunitních center, tj. veřejných víceúčelových zařízení, ve kterých se mohou setkávat členové komunity, a ve kterých je poskytována kombinace komunitních a veřejných služeb. - budování infrastruktury pro poskytování sociálních služeb, a to terénní či ambulantní formou. <p>Opatření je tedy zaměřeno na budování veřejných víceúčelových zařízení, za účelem sociálního začleňování a zvýšení uplatnitelnosti na trhu práce - komunitní centra vytváří prostor pro řešení krizových situací jednotlivců jako první kontakt pro navázání dalších sociálních a jiných služeb.</p> <p>Prostřednictvím Opatření bude podpořen rozvoj infrastruktury komunitních center za účelem sociálního začleňování cílových skupin a zvýšení jejich uplatnitelnosti na trhu práce.</p> <p>Cílem opatření není budovat kulturní centra nebo prostory pro masovou zábavu.</p> <p>Pro dosažení stanovených cílů je v zařízení poskytována kombinace komunitních a veřejných služeb, minimálně základní sociální poradenství, sociální služba v ambulantní a terénní formě se zaměřením na řešení nepříznivé sociální situace a sociálního začleňování.</p> <p>Potřebnost opatření je dána nedostatečným zázemím pro terénní sociální služby v území a nerovnoměrnou dosažitelností služeb v území MAS, včetně existence sociálně vyloučené lokality (v současné době s cca stovkou obyvatel).</p>	
Typy projektů:	<ul style="list-style-type: none"> • Nová výstavba nebo stavební úpravy budov, rekonstrukce stávajících prostor • Rekonstrukce objektu a jeho adaptace na zázemí pro poskytování sociálních služeb v ambulantní či terénní formě • pořízení vybavení • případné související úpravy venkovního prostranství • rozvoj infrastruktury komunitních center: stavby, stavební úpravy, pořízení vybavení a případné související úpravy venkovního prostranství (zeleň, parková úprava) za účelem vytvoření prostoru pro setkávání členů komunit ohrožených sociálním vyloučením 	
Příjemci podpory	<ul style="list-style-type: none"> • Nestátní neziskové organizace, • organizační složky státu, • příspěvkové organizace organizačních složek státu, kraje, • organizace zřizované nebo zakládané kraji, • obce, organizace zřizované nebo zakládané obcemi, • dobrovolné svazky obcí, organizace zřizované nebo zakládané dobrovolnými svazky obcí, • církve, církevní organizace 	
Minimální a maximální výše způsobilých výdajů	Minimální a maximální výše způsobilých výdajů bude nastavena ve výzvě MAS	

Principy preferenčních kritérií:	Preferenční kritéria budou nastavena ve výzvě MAS	
Výsledky	Indikátory výstupu	
	Kód NČI2014+	Název indikátoru
	5 54 01	Počet podpořených zázemí pro služby a sociální práci
	5 54 02	Počet poskytovaných druhů sociálních služeb
	Indikátory výsledku	
	Kód NČI2014+	Název indikátoru
6 75 10	Kapacita služeb a sociální práce	

Opatření IROP č. 5 sociální bydlení

Strategický cíl SCLLD	6.	Rozvíjet sociální služby
Specifický cíl 6.2.	6.2.	Podpora infrastruktury pro sociální služby
Opatření SCLLD	6.2.2	Investice do rekonstrukce či výstavby budov a vnitřního vybavení sociálního bydlení
Vazba na specifický cíl IROP	4.1	Posílení komunitně vedeného místního rozvoje za účelem zvýšení kvality života ve venkovských oblastech a aktivizace místního potenciálu
		Prioritní osa 4, investiční priorita 9d
		Tematický specifický cíl 2.1 : Zvýšení kvality a dostupnosti služeb vedoucí k sociální inkluzi
Popis a cíle opatření	Opatření je zaměřeno na pořízení dostupného prostorově nesegregovaného sociálního bydlení pro sociálně vyloučené osoby a skupiny osob. Cílem je snížení počtu osob sociálně vyloučených a osob ohrožených sociálním vyloučením a chudobou. Potřebnost opatření je dána nízkým počtem sociálních bytů v území.	
Typy projektů:	adaptace bytů, bytových domů či nebytových prostor pro potřeby sociálního bydlení, včetně pořízení nezbytného základního vybavení.	
Příjemci podpory	- obce a nestátní neziskové organizace	
Minimální a maximální výše způsobilých výdajů	Minimální a maximální výše způsobilých výdajů bude nastavena ve výzvě MAS	
Principy preferenčních kritérií:	Preferenční kritéria budou nastavena ve výzvě MAS	
Výsledky	Indikátory výstupu	
	Kód NČI2014+	Název indikátoru
	5 53 01	Počet podpořených bytů pro sociální bydlení
	Indikátory výsledku	
	Kód NČI2014+	Název indikátoru
	5 53 10	Nárůst kapacity sociálních bytů
5 53 20	Průměrný počet osob využívajících sociální bydlení	

Opatření IROP č. 6 – předškolní a školní vzdělávání

Strategický cíl SCLLD	7.	Zvyšovat kvalitu výchovného a vzdělávacího procesu
Specifický cíl SCLLD	7.1.	Podporovat rozvoj infrastruktury pro předškolní a školní vzdělávání
Opatření SCLLD	7.1.1.	Stavební úpravy, pořízení vybavení pro zajištění rozvoje žáků MŠ, ZŠ a SŠ v klíčových kompetencích
Vazba na specifický cíl IROP	4.1 Posílení komunitně vedeného místního rozvoje za účelem zvýšení kvality života ve venkovských oblastech a aktivizace místního potenciálu	
	Prioritní osa 4, investiční priorita 9d	
	Tematický specifický cíl: 2.4.Zvýšení kvality a dostupnosti infrastruktury pro vzdělávání a celoživotní učení	
Popis a cíle opatření	<p>Opatření je zaměřeno na</p> <ul style="list-style-type: none"> rozvoj infrastruktury pro předškolní a školní vzdělávání, podporu zařízení péče o děti do 3 let, dětských skupin, MŠ, ZŠ, SŠ, podporu celoživotního vzdělávání. podporu sociální inkluze na všech stupních vzdělávání, zajištění rozvoje žáků a studentů ZŠ, SŠ a celoživotního vzdělávání v následujících klíčových kompetencích: komunikace v cizích jazycích, v oblasti technických a řemeslných oborů, přírodních věd, ve schopnosti práce s digitálními technologiemi. <p>Cílem opatření je podpora vzdělávání v klíčových kompetencích a sociální inkluze v oblasti školství a celoživotního vzdělávání.</p>	
Typy projektů:	<ul style="list-style-type: none"> Rekonstrukce a stavební úpravy budov, infrastruktury (všechny typy vzdělávání) zabezpečení bezbariérovosti dle vyhlášky č. 398/2009 Sb., (všechny typy vzdělávání) nákup budov, stavby a stavební práce spojené s výstavbou nové infrastruktury, včetně vybudování přípojky pro přivedení inženýrských sítí – - možné pouze ve vazbě na klíčové kompetence, mimo tuto vazbu pouze v ORP Rosice se sociálně vyloučenou lokalitou (všechny typy vzdělávání) pořízení vybavení budov a učeben, (všechny typy vzdělávání) pořízení kompenzačních pomůcek (pouze MŠ, ZŠ a SŠ) zajištění vnitřní konektivity škol, kvalitního připojení k internetu (pouze ZŠ a SŠ) zajištění digitálních vzdělávacích zdrojů výuky (ZŠ, SŠ, celoživotní vzdělávání) pořízení vybavení pro zajištění rozvoje žáků v klíčových kompetencích (všechny typy vzdělávání) 	
Příjemci podpory	<ul style="list-style-type: none"> zařízení péče o děti do 3 let, školy a školská zařízení v oblasti předškolního, základního a středního vzdělávání a vyšší, odborné školy, další subjekty podílející se na realizaci vzdělávacích aktivit, kraje, organizace zřizované nebo zakládané kraji, obce, organizace zřizované nebo zakládané obcemi, nestátní neziskové organizace, organizační složky státu, příspěvkové organizace organizačních složek státu 	
Minimální a maximální výše způsobilých výdajů	Minimální a maximální výše způsobilých výdajů bude nastavena ve výzvě MAS	
Výsledky	Indikátory výstupu	
	Kód NČI2014+	Název indikátoru
	5 00 00	Počet podpořených vzdělávacích zařízení
	5 00 01	Kapacita podporovaných zařízení péče o děti nebo vzdělávacích zařízení
	Indikátory výsledku	
Kód NČI2014+	Název indikátoru	

	5 00 20	Podíl tříletých dětí umístěných v předškolním zařízení
	5 00 30	Podíl osob předčasně opouštějících vzdělávací systém

4.3. PROGRAMOVÝ RÁMEC 3: OPERAČNÍ PROGRAM ZAMĚSTNANOST

Opatření OP Zaměstnanost č.1

Identifikace	Programový rámec OPZ - IP 2.3
Název	Podpora sociálních služeb, sociálního začleňování
Vazba na specifické cíle OPZ	Prioritní osa 2, INVESTIČNÍ PRIORITY 2.3
SPECIFICKÝ CÍL	2.3.1. Zvýšit zapojení lokálních aktérů do řešení problémů nezaměstnanosti a sociálního začleňování ve venkovských oblastech
Definice opatření CLLD	
1) Specifický cíl SCLLD	6.3 Rozvíjení sociální infrastruktury, občanská společnost
1.1) Opatření SCLLD	6.3.1 Podpora odborného sociálního poradenství, terénní programy, sociálně aktivizační služby
A) Popis vazby opatření na specifický cíl 2.3.1 OPZ	Zvýšit zapojení lokálních aktérů do řešení problémů nezaměstnanosti a sociálního začleňování ve venkovských oblastech. Podpora poskytování vybraných sociálních služeb v souladu se zákonem č. 108/2006 Sb., podpora komunitní sociální práce, komunitních center, podpora činností nad rámec zákona č. 108/2006 Sb.
B) Popis cíle opatření	Cílem Opatření je zvýšení počtu poskytovaných sociálních služeb – zejména terénní a ambulantní formou, podpora sociálního začleňování a prevence sociálního vyloučení osob.
C) Popis provázanosti navrhovaných opatření, a to včetně provázanosti na ostatní operační programy	Opatření OPZ č. 1 Podpora sociálních služeb a sociálního začleňování naplňuje opatření SCLLD 6.3.1 Podpora odborného sociálního poradenství, terénní programy, sociálně aktivizační služby. Opatření OPZ č. 1 je provázáno s opatřením SCLLD 6.1. Podpora infrastruktury pro sociální služby a opatřením IROP č. 2.1 Investice do rozvoje sociálních služeb, komunitních center a sociálního bydlení, které bude podporovat investiční výdaje v sociální oblasti, včetně podpory komunitních center <i>Oblast zaměstnanosti bude též významně podporována z PRV, a to prostřednictvím Fiche č.1 - Investice do zemědělských podniků, Fiche č. 2 Zpracování a uvádění na trh zemědělských produktů, Fiche č. 4 Podpora investic na založení nebo rozvoj nezemědělských činností, a Fiche č. 5 Podpora agroturistiky</i>
D) Prioritizace navrhovaných opatření	
a) opatření financovaná z alokované částky	Podpora komunitní sociální práce, komunitních center, nízkoprahová zařízení pro děti a mládež, odlehčovací služby, odborné sociální poradenství
b) opatření financovaná z alokované částky v případě navýšení alokace = zásobník opatření	Podpora samostatného bydlení, sociální rehabilitace, služby následné péče ¹ ,

Posláním služby je pomoci klientům starším 18ti let, kteří absolvovali ústavní či ambulantní léčbu závislosti na alkoholu, jiných návykových látkách nebo abstinují bez odborné pomoci, a to alespoň 3 měsíce, udržet a rozvíjet pozitivní změny životního stylu bez návykové látky, návykového chování.

E) Časový harmonogram realizace opatření ve vazbě na finanční plán	-		
	Rok	Výzva (vyhlášení)	Finanční plán (CZV v tis. Kč)
	2016	x	0,00
	2017	1. výzva (na začátku druhé poloviny roku)	0,00
	2018	x	3.000,00
	2019	2. výzva (na začátku roku)	1.564,71
	2020	3. výzva (zhruba v polovině roku)	1.682,35
	2021	x	3.752,94
	2022	x	0,00
	2023	x	0,00
	<p><i>Max. doba realizace projektu je v souladu s podmínkami OPZ 36 měsíců. Harmonogram reflektuje také termíny realizace Opatření OPZ Komunitní centra, která je předpokladem pro realizaci projektů komunitní sociální práce. Harmonogram dále vychází z předpokládaného termínu schválení Programového rámce a znalosti připravenosti projektů, respektive potenciálních žadatelů na čerpání (přípravu projektů).</i></p>		
F) Popis možných zaměření projektů	<p>Na území MAS Brána Brněnska existuje územní nerovnováha v nabídce sociálních služeb. Poskytovatelé a služby jsou soustředěny do větších center území (zejména obcí s rozšířenou působností – tj. do Kuřimi, Ivančic a Rosic), i tak ale některé sociální služby mají nedostatečnou kapacitu, některé chybí zcela. Mezi nedostatečné či chybějící druhy sociálních služeb v území MAS Brána Brněnska patří např. terénní programy, sociální bydlení a startovací byty pro mladé lidi, byty pro dospívající z dětských domovů, nízkoprahová zařízení pro děti a mládež, intervenční centra – podrobně viz kapitolu 3.5.3 Sociální služby.</p> <p>Potřebu rozšíření služeb sociální péče dokládá taktéž zájem řady obcí (např. Zastávka, Kratochvilka, Oslavany, Dolní Kounice a další) o budování, případně o posilování kapacit zařízení poskytujících sociální služby, nedostatečná je nabídka odlehčovacích služeb (např. v Kuřimi a okolí), nízkoprahových zařízení (např. v Rosicích byl zejména u mládeže identifikován vzrůstající trend užívání drog a návykových látek).</p> <p>V území se nachází sociálně vyloučená lokalita s cca 100 obyvateli (viz Přílohu 38). Z přehledu poskytovaných sociálních služeb a zařízení v kap. 3.5.3 dále vyplývá, že v území žijí i další ohrožené skupiny obyvatel, které mohou některé služby využívat pouze do dosažení stanovené věkové hranice (tyto služby jsou častěji zajištěny poskytovateli se sídlem mimo území MAS Brána Brněnska), případně za nimi musí dojíždět mimo území MAS (např. do Brna). Opatření reflektuje tyto identifikované slabé stránky:</p> <ul style="list-style-type: none"> - Vzdělanostní struktura pod úrovní kraje, - Nedostatečná kapacita a úzké spektrum poskytovaných sociálních služeb na území MAS Brána Brněnska, z.s. - Dvě malé sociálně vyloučené romské lokality v Zastávce u Brna. <p>V rámci Opatření mohou být podpořeny vybrané druhy sociálních služeb v souladu se zákonem č. 108/2006 Sb. s cílem zlepšit nabídku sociálních služeb v území MAS a podpořit sociální začleňování:</p> <ul style="list-style-type: none"> o Sociální poradenství: odborné sociální poradenství; o Služby sociální prevence: raná péče, terénní programy, sociálně aktivizační služby pro rodiny s dětmi, nízkoprahová zařízení pro děti a mládež, sociálně terapeutické dílny, služby následné péče, kontaktní centra, sociální rehabilitace, krizová pomoc; o Služby sociální péče: osobní asistence, podpora samostatného bydlení, odlehčovací služby. <p>Dále mohou být v rámci Opatření podpořeny:</p> <ul style="list-style-type: none"> ▪ Projekty komunitní sociální práce (projekty komunitních center) 		

		v návaznosti na výše uvedené druhy sociálních služeb (poskytovaných v terénní či ambulantní formě) a pro vymezené cílové skupiny.
G) Podporované cílové skupiny		<p>S ohledem na potřeby území mohou být v rámci Opatření podpořeny projekty pro následující cílové skupiny:</p> <ul style="list-style-type: none"> ▪ Osoby sociálně vyloučené a osoby sociálním vyloučením ohrožené, ▪ Osoby žijící v sociálně vyloučených lokalitách, ▪ Osoby se zdravotním postižením, ▪ Osoby s kombinovanými diagnózami, ▪ Bezdomovci a osoby žijící v nevyhovujícím nebo nejistém ubytování, ▪ Oběti trestné činnosti, ▪ Osoby ohrožené domácím násilím a závislostmi ▪ Osoby pečující o jiné závislé osoby, ▪ Osoby ohrožené vícenásobnými riziky, ▪ Osoby opouštějící institucionální zařízení ▪ Osoby ohrožené předlužeností ▪ Neformální pečovatelé ▪ Osoby pečující o malé děti ▪ Rodiče samoživitelé ▪ Osoby dlouhodobě či opakovaně nezaměstnané ▪ Osoby, které jsou znevýhodněny vzhledem k věku ▪ Osoby ohrožené specifickými zdravotními riziky <p>S ohledem na zaměření Opatření (rozšíření nabídky sociálních služeb) jsou cílovou skupinou taktéž:</p> <ul style="list-style-type: none"> ▪ sociální pracovníci a pracovníci v sociálních službách, případně další pracovníci v přímé práci s klienty (cílovou skupinu Zaměstnanci MAS blíže specifikuje ve výzvě MAS) pouze však ve vztahu k doplňkovým aktivitám projektu zaměřeného na přímou podporu cílové skupiny osob sociálně vyloučených nebo sociálním vyloučením ohrožených (viz předchozí výčet).
H) Typy příjemců podpory - typy příjemců mohou být ve výzvě specifikovány dle jednotlivých aktivit.		Obce, organizace zřizované kraji a obcemi (působící v sociální oblasti), příspěvkové organizace, nestátní neziskové organizace (obecně prospěšné společnosti, spolky, ústavy, církve a náboženské společnosti, nadace a nadační fondy), poskytovatelé sociálních služeb zapsaní v registru poskytovatelů sociálních služeb dle zákona č. 108/2006 Sb., školy a školská zařízení
I) Absorpční kapacita MAS		Přímo v území je alokováno na 13 zařízení, respektive poskytovatelů sociálních služeb, jejichž zřizovateli jsou zejména obce, Jihomoravský kraj, dále jedna obecně prospěšná společnost a jeden svaz. K poskytovatelům sociálních služeb se sídlem mimo území (avšak poskytujících služby v některých obcích MAS) náleží zejména církve (6 zařízení), organizace zřizované Jihomoravským krajem (3 zařízení) a dále městy (např. Tišnov, Brno) a neziskovými organizacemi (zájmový spolek, o.p.s.). Konkrétně viz kapitolu 3.5.3 Sociální služby.
J) Vliv opatření na naplňování horizontálních témat OPZ		<ol style="list-style-type: none"> 1. Udržitelný rozvoj – neutrální vliv. 2. Rovné příležitosti a nediskriminace – neutrální vliv. 3. Rovnost žen a mužů – neutrální vliv.
K) Principy pro určení preferenčních kritérií		požadovaná míra podpory
		Zapojení cílové skupiny do přípravy projektu
		počet klientů
		rozloha území, kde bude služba poskytována (počet obyvatel)
		počet zřízených pracovních míst
Indikátory výstupů		
6 70 01	Kapacita podpořených služeb	výchozí stav: 0

	(místa)	milník (31. 12. 2018): 1
		cílový stav: 4
6 00 00	Celkový počet účastníků	výchozí stav: 0
		milník (31. 12. 2018): 10
		cílový stav: 30
6 20 00	Počet projektů, které zcela nebo zčásti provádějí sociální partneři nebo nevládní organizace	výchozí stav: 0
		milník (31. 12. 2018): 0
		cílový stav: 0
5 51 02	Počet podpořených komunitních center	výchozí stav: 0
		milník (31. 12. 2018): 0
		cílový stav: 2
Indikátory výsledků		
6 70 10	Využívání podpořených služeb (osoby)	výchozí stav: 0
		milník (31. 12. 2018): 10
		cílový stav: 30
6 73 10	Bývalí účastníci projektů, u nichž intervence splnila svůj účel	výchozí stav: 0
		milník (31. 12. 2018): 3
		cílový stav: 12
6 73 15	Bývalí účastníci projektů v oblasti sociálních služeb, u nichž služba naplnila svůj účel	výchozí stav: 0
		milník (31. 12. 2018): 3
		cílový stav: 15

Opatření OP Zaměstnanost č.2

Identifikace	Programový rámec OPZ - IP 2.3																						
Název	Prorodinná opatření																						
Vazba na specifické cíle OPZ	Prioritní osa 2 INVESTIČNÍ PRIORITY 2.3																						
SPECIFICKÝ CÍL OPZ	Specifický cíl 2.3.1: Zvýšit zapojení lokálních aktérů do řešení problémů nezaměstnanosti a sociálního začleňování ve venkovských oblastech																						
A) Popis vazby opatření na specifický cíl 2.3.1 OPZ	Zvýšit zapojení lokálních aktérů do řešení problémů nezaměstnanosti a sociálního začleňování ve venkovských oblastech, Budou podpořena zařízení, která doplní chybějící kapacitu současných institucionálních forem zařízení, - příměstské tábory, dětské skupiny																						
B) Popis cíle opatření	Cílem Opatření je vytvořit vhodné podmínky pro sladování pracovního a rodinného života, pro podporu rodiny a pro předcházení sociálního vyloučení prostřednictvím budování potřebných kapacit, služeb a aktivit.																						
Definice opatření CLLD																							
1) Specifický cíl SCLLD	5.1 Prorodinná opatření, umožňující lepší začlenění rodičů do pracovního procesu																						
1.1) Opatření SCLLD	5.1.1 Výstavba či rekonstrukce prostor a vybavení pro zařízení, která doplní chybějící kapacitu současných MŠ a školních družin (dětské skupiny)																						
	5.1.2 Podpora provozu zařízení, která doplní chybějící kapacitu současných MŠ a školních družin včetně příměstských táborů																						
C) Popis provázanosti navrhovaných opatření, a to včetně provázanosti na ostatní operační programy	Opatření OPZ č. 2 Prorodinná opatření naplňuje <i>specifický cíl SCLLD 5.1. Prorodinná opatření, umožňující lepší začlenění rodičů do pracovního procesu.</i> Opatření OPZ č. 2 je tematicky spjato s ostatními opatřeními SCLLD v rámci strategického cíle SCLLD 5 Snížit nezaměstnanost a zlepšit sociální začleňování ve venkovských oblastech , který přímo pomáhá naplňovat Příměstské tábory jsou také vhodnou prevencí proti nežádoucímu trávení volného času dětí a tím k předcházení negativních společenských jevů <i>Oblast zaměstnanosti bude též významně podporována z PRV, a to prostřednictvím Fiche č.1 - Investice do zemědělských podniků , Fiche č. 2 Zpracování a uvádění na trh zemědělských produktů, Fiche č. 4 Podpora investic na založení nebo rozvoj nezemědělských činností , a Fiche č. 5 Podpora agroturistiky</i>																						
D) Prioritizace navrhovaných opatření																							
a) opatření financovaná z alokované částky	příměstské tábory, dětské skupiny pro veřejnost, podnikové dětské skupiny																						
b) opatření financovaná z alokované částky v případě navýšení alokace = zásobník opatření	příměstské tábory, dětské skupiny																						
E) Časový harmonogram realizace opatření ve vazbě na finanční plán	<table border="1"> <thead> <tr> <th>Rok</th> <th>Výzva (vyhlášení)</th> <th>Finanční plán (CZV v tis. Kč)</th> </tr> </thead> <tbody> <tr> <td>2016</td> <td>x</td> <td>0,00</td> </tr> <tr> <td>2017</td> <td>1. výzva (začátek roku)</td> <td>588,23</td> </tr> <tr> <td>2018</td> <td>x</td> <td>588,23</td> </tr> <tr> <td>2019</td> <td>2. výzva (začátek roku)</td> <td>588,24</td> </tr> <tr> <td>2020</td> <td>x</td> <td>941,18</td> </tr> <tr> <td>2021</td> <td>3. výzva (začátek roku)</td> <td>941,18</td> </tr> </tbody> </table>		Rok	Výzva (vyhlášení)	Finanční plán (CZV v tis. Kč)	2016	x	0,00	2017	1. výzva (začátek roku)	588,23	2018	x	588,23	2019	2. výzva (začátek roku)	588,24	2020	x	941,18	2021	3. výzva (začátek roku)	941,18
Rok	Výzva (vyhlášení)	Finanční plán (CZV v tis. Kč)																					
2016	x	0,00																					
2017	1. výzva (začátek roku)	588,23																					
2018	x	588,23																					
2019	2. výzva (začátek roku)	588,24																					
2020	x	941,18																					
2021	3. výzva (začátek roku)	941,18																					

	2022	x	947,65
	2023	x	771,29
	<p><i>Max. doba realizace projektu je v souladu s podmínkami OPZ 36 měsíců. Nastavení finančního plánu reflektuje konstantní poptávku po aktivitách Opatření, vč. každoročních školních prázdnin. Harmonogram dále vychází z předpokládaného termínu schválení Programového rámce a téměř okamžité potřeby a připravenosti potenciálních žadatelů.</i></p>		
F) Popis možných zaměření projektů	<p>Z analýzy území vyplývá, že současná kapacita zařízení předškolní péče je v MAS Brána Brněnska nedostatečná. Vedle toho byl identifikován trend vysoké vyjížďky za zaměstnáním, která jde ruku v ruce také s vyjížďkou do škol, neboť v některých obcích se žádné zařízení (MŠ ani ZŠ není ve 13 obcích) nenachází a děti tak dojíždí do škol v okolních obcích, případně do škol ve městech mimo území MAS apod. MŠ ani ZŠ se přitom nenachází ani v několika obcích, které se vykazují velmi nízkým indexem stáří v rozmezí 87,1 – 100 (Drahonín, Železná). Ve 14 obcích ze školních zařízení působí jen mateřská škola. Naopak pozitivem je, že v území působí řada zájmových organizací (kap. 3.5.7) (ty jsou ale bohužel limitovány nedostatkem financí), a několik středisek volného času, i když částečně děti dojíždí do středisek mimo území MAS. Je však zřejmé, že tyto subjekty jsou aktivnější ve větších obcích a účast dětí z menších obcí na aktivitách je opět podmíněna dojížďkou. V letních měsících je nabídka i kapacita služeb péče o děti nedostatečná.</p> <p>Opatření nabízí možnost přispět k řešení/eliminaci řady slabých stránek území (velké disparity mezi jádrem a okrajovými územími MAS Brána Brněnska, z.s.; nedostatečná kapacita a úzké spektrum poskytovaných sociálních služeb na území MAS Brána Brněnska, z.s.; dvě malé sociálně vyloučené romské lokality v Zastávce u Brna; napjaté kapacity MŠ; vysoká nezaměstnanost v okrajových částech území, problémy matek při hledání zaměstnání po ukončení rodičovské dovolené; napjatá situace kapacit v mateřských školách, nedostatek alternativních předškolních a mimoškolních zařízení pro děti²), s využitím/rozvojem jeho stránek silných (rostoucí počet obyvatel v převážné části území; hustá síť MŠ a ZŠ, dostatečná kapacita základních škol; hustota obyvatel nad průměrem okresu Brno – venkov; čilý společenský a spolkový život ve většině obcí, aktivní Střediska volného času a Domy dětí a mládeže ve městech). V území jsou dále subjekty se zkušenostmi v oblasti organizace dětských táborů.</p> <p>Z výše uvedených důvodů je Opatření zaměřeno na:</p> <ul style="list-style-type: none"> - podporu vzniku dětských skupin, případně jejich dovybudování, a to jak a) dětských skupin pro veřejnost tak b) podnikových dětských skupin. - podporu zařízení, která doplní chybějící kapacity institucionálních forem zařízení pro děti mladšího školního věku mateřských škol, školních družin a kluby, - příměstské tábory, které jsou službou pracujícím rodičům v době školních prázdnin, kdy nemají zajištěné hlídání pro děti a zároveň musí chodit do práce. <p>V návaznosti na výše uvedené mohou být v rámci projektů podpořeny také:</p> <ul style="list-style-type: none"> - zajištění dopravy dětí do/ze školy, dětské skupiny a/nebo příměstského tábora, - zajištění doprovodů dětí na kroužky a zájmové aktivity. Doprovody musí být vždy vázány na další aktivity v tomto Opatření, konkrétně na dětské skupiny a zařízení doplňující institucionální formy zařízení péče o děti mladšího školního věku. 		

² Poslední dva závěry (slabé stránky) pochází z detailní SWOT analýzy pro 1. Sociodemografický pilíř.

G) Podporované cílové skupiny	Osoby pečující o malé děti Osoby vracející se na trh práce po návratu z mateřské/rodičovské dovolené Rodiče samoživitelé osoby pečující o jiné závislé osoby	
H) Typy příjemců podpory - typy příjemců mohou být ve výzvě specifikovány dle jednotlivých aktivit.A5	MAS, obce, dobrovolné svazky obcí, organizace zřizované obcemi a kraji, příspěvkové organizace, nestátní neziskové organizace (obecně prospěšné společnosti, spolky, ústavy, církve a náboženské společnosti, nadace a nadační fondy), obchodní korporace, OSVČ, poradenské a vzdělávací instituce, poskytovatelé sociálních služeb, profesní a podnikatelská sdružení, sociální partneři, školy a školská zařízení	
I) Absorpční kapacita MAS	V území působí desítky spolků vč. středisek volného času (příl. 13 a 31), poskytovatelů sociálních služeb, a vzdělávacích zařízení (kap. 3.5.4, příl. 22). V MAS Brána Brněnska byla identifikována poptávka zejména po podpoře příměstských táborů a dětských skupin pro veřejnost. O aktivity v tomto Opatření mají zájem zejména neziskové organizace, školy a školská zařízení ale i obce.	
J) Vliv opatření na naplňování horizontálních témat OPZ	1. Udržitelný rozvoj – neutrální vliv. 2. Rovné příležitosti a nediskriminace – neutrální vliv. 3. Rovnost žen a mužů – neutrální vliv.	
K) Principy pro určení preferenčních kritérií	Území obcí s rozšířenou působností, kde se nacházejí sociálně vyloučené lokality, nebo sociálně vyloučené skupiny	
	Vytvoření nových pracovních míst pro osoby ze znevýhodněných cílových skupin	
	Realizace projektu na (s jasným dopadem na) území s absencí zařízení péče o děti	
	Zapojení cílové skupiny do přípravy projektu	
	Působení v periferní oblasti dále od Brna	
Indikátory výstupů		
6 00 00	Celkový počet účastníků	výchozí stav: 0
		milník (31. 12. 2018): 20
		cílový stav: 100
5 00 01	Kapacita podpořených zařízení péče o děti nebo vzdělávacích zařízení (osoby)	výchozí stav -0
		milník (31. 12. 2018): 5
		cílový stav: 20
5 01 00	Počet podpořených zařízení péče o děti předškolního věku	výchozí stav: 0
		milník (31. 12. 2018): 1
		cílový stav: 4
Indikátory výsledků		
5 01 10	Počet osob využívajících zařízení péče o děti předškolního věku	výchozí stav: 0
		cílový stav: 10
5 01 20	Počet osob využívajících zařízení péče o děti ve věku do 3 let	výchozí stav:
		cílový stav: 5

5. HORIZONTÁLNÍ TÉMATA

Nařízení Evropského parlamentu a Rady (EU) č. 1303/2013 ze dne 17. prosince 2013 stanovuje 6 horizontálních principů a průřezových cílů politik, které jsou zapracovány do SCLLD Mas Brána Brněnska, z.s.

Nařízení Evropského parlamentu a Rady (EU) č. 1303/2013	Cíl nařízení a jeho zapracování do SCLLD Mas Brána Brněnska, z.s.
1. Partnerství a víceúrovňová správa	Zásada partnerství a víceúrovňové správy, usnadňuje dosažení sociální, hospodářské a územní soudržnosti. Zásada partnerství je principem celé činnosti MAS.
2. Udržitelný rozvoj	Realizace akcí, jež mají odstranit či zmírnit škodlivé účinky zásahů na životní prostředí a zajistit výsledky s čistým přínosem v sociální, environmentální a klimatické oblasti. Jednotlivé specifické cíle SCLLD Mas Brána Brněnska, z.s. jsou z pohledu tohoto kritéria samostatně posuzovány.
3. Podpora rovnosti žen a mužů a nediskriminace	Jsou přijata opatření k prevenci jakékoli diskriminace během přípravy, provádění, monitorování a hodnocení operací v programech. Jednotlivé specifické cíle SCLLD Mas Brána Brněnska, z.s. jsou z pohledu tohoto kritéria samostatně posuzovány.
4. Přístupnost	Jsou přijata opatření, která mají zamezit jakékoliv diskriminaci na základě zdravotního postižení. Všechny služby a infrastruktury, které jsou dostupné nebo poskytované veřejnosti a spolufinancované z OP musí být přístupné všem občanům, včetně osob s postižením. Jednotlivé specifické cíle SCLLD Mas Brána Brněnska, z.s. jsou z pohledu tohoto kritéria samostatně posuzovány.
5 Řešení demografické změny	<p>Cílem je řešit demografické problémy a vytvářet růst napojený na stárnutí společnosti. Usnadnit začlenění všech věkových skupin, a to i prostřednictvím lepšího přístupu ke vzdělávání a systémům sociální podpory s cílem zlepšit pracovní příležitosti pro starší lidi a mládež.</p> <p>a) podporovat demografickou obnovu vytvořením lepších podmínek pro rodiny a zlepšením rovnováhy mezi pracovním a rodinným životem</p> <p>b) zvýšit zaměstnanost, produktivitu a hospodářskou výkonnost, a to prostřednictvím investic do vzdělávání, informačních a komunikačních technologií a výzkumu a inovací;</p> <p>c) zaměřit se na přiměřenost a kvalitu vzdělávání, odborné přípravy a systémů sociální podpory, případně rovněž na účinnost systémů sociální ochrany a</p> <p>Jednotlivé specifické cíle SCLLD Mas Brána Brněnska, z.s. jsou z pohledu tohoto kritéria samostatně posuzovány.</p>

6. Přizpůsobení se změně klimatu a její zmírňování	Zmírňování změny klimatu, přizpůsobování se této změně a prevence rizik. Jednotlivé specifické cíle SCLLD MAS Brána Brněnska, z.s. jsou z pohledu tohoto kritéria samostatně posuzovány
--	---

Hodnocení jednotlivých specifických cílů (opatření) SCLLD Mas Brána Brněnska, z.s. z pohledu naplňování horizontálních cílů EU je hodnoceno podle následující stupnice:

0	Podopatření je neutrální k horizontálnímu tématu
1	Podopatření je pozitivní k horizontálnímu tématu
2	Podopatření je zaměřeno na horizontální téma
N	Podopatření má potenciálně negativní vliv na horizontální téma

Hodnocení jednotlivých specifických cílů (opatření) SCLLD Mas Brána Brněnska, z.s. z pohledu naplňování horizontálních cílů EU

Cíl SCLLD	Cíl SCLLD	Opatření SCLLD	Opatření SCLLD	Horizontální cíl	Hodnocení naplňování horizontálních cílů
Strategický cíl 1	Specifický cíl 1.1.	Opatření 1.1.1.		1 Partnerství a víceúrovňová správa	1
Budování infrastruktury pro multimodální dopravu šetrnou k životnímu prostředí	Výstavba a modernizace přestupních terminálů	Budování bezbariérových zastávek a navazující infrastruktury - záchytných parkovišť v klíčových bodech IDOS		2 Udržitelný rozvoj	2
				3 Podpora rovnosti žen a mužů	0
				4 Přístupnost	2
				5 Řešení demografické změny	0
				6 Přizpůsobení se změně klimatu	0
	Specifický cíl 1.2.	Opatření 1.2.1.	Opatření 1.2.2	1 Partnerství a víceúrovňová správa	1
	Budování cyklostezek a zařízení pro bezpečnost chodců a cyklistů	Výstavba zpevněných komunikací pro cyklisty s vyloučením motorové dopravy pro dopravu do škol a zaměstnání	Budování chodníků, přechodů, retardérů	2 Udržitelný rozvoj	1
				3 Podpora rovnosti žen a mužů	0
				4 Přístupnost	1
				5 Řešení demografické změny	0
6 Přizpůsobení se změně klimatu				0	
Strategický cíl 2	Specifický cíl 2.1.	Opatření 2.1.1.			
Podpora rozvoje mikro podniků a malých podniků	Investice do vybraných nezemědělských činností ve venkovských oblastech	Výstavba budov a nákup technologie pro rozvoj vybraných nezemědělských		1 Partnerství a víceúrovňová správa	1
				2 Udržitelný rozvoj	2

		činností		3 Podpora rovnosti žen a mužů	0
				4 Přístupnost	2
				5 Řešení demografické změny	2
				6 Přizpůsobení se změně klimatu	2

Cíl SCLLD	Cíl SCLLD	Opatření SCLLD	Opatření SCLLD	Horizontální cíl	Hodnocení naplňování horizontálních cílů	
Strategický cíl 3	Specifický cíl 3.1.	Opatření 3.1.1.		1 Partnerství a víceúrovňová správa	1	
Podpora konkurenceschopnosti a diverzifikace hospodářských činností v zemědělství a lesnictví	Investice do zemědělských staveb a technologií	Budování a rekonstrukce zemědělských staveb, nákup technologií pro živočišnou a rostlinnou výrobu		2 Udržitelný rozvoj	1	
				3 Podpora rovnosti žen a mužů	0	
				4 Přístupnost	1	
				5 Řešení demografické změny	0	
				6 Přizpůsobení se změně klimatu	1	
	Specifický cíl 3.2.	Opatření 3.2.1.		1 Partnerství a víceúrovňová správa	1	
	Podpora zpracování zemědělských produktů a jejich uvádění na trh	Investice technologií pro zvyšování kvality zemědělských produktů, zařízení pro kontrolu jakosti, marketing výrobků			2 Udržitelný rozvoj	2
					3 Podpora rovnosti žen a mužů	0
					4 Přístupnost	2
					5 Řešení demografické změny	0

				6 Přizpůsobení se změně klimatu	0
	Specifický cíl 3.3.	Opatření 3.3.1.	Opatření 3.3.2.	1 Partnerství a víceúrovňová správa	1
	Podpora moderních lesnických technologií	Nákup strojů a technologií, pro obnovu, výchovu a těžbu lesních porostů	Výstavba a nákup pro zřízení či modernizaci dřevozpracujících provozoven	2 Udržitelný rozvoj	2
3 Podpora rovnosti žen a mužů				0	
4 Přístupnost				0	
5 Řešení demografické změny				1	
6 Přizpůsobení se změně klimatu				2	
				Specifický cíl 3.4.	Opatření 3.4.1.
	Rekonstrukce lesnické infrastruktury, zlepšení hustoty lesní sítě a kvality lesních cest	Výstavba a rekonstrukce lesních cest, včetně nutných technických opatření		2 Udržitelný rozvoj	2
3 Podpora rovnosti žen a mužů				0	
4 Přístupnost				1	
5 Řešení demografické změny				1	
6 Přizpůsobení se změně klimatu				2	

Cíl SCLLD	Cíl SCLLD	Opatření SCLLD	Opatření SCLLD	Horizontální cíl	Hodnocení naplňování horizontálních cílů	
Strategický cíl 4	Specifický cíl 4.1.	Opatření 4.1.1.	Opatření 4.1.2.	1 Partnerství a víceúrovňová správa	1	
Rozvoj služeb turistiky a cestovního ruchu a nových turistických produktů	Investice v oblasti agroturistiky	Stavební obnova či nová výstavba malokapacitních ubytovacích zařízení	Výstavba sportovních zařízení v souvislosti s ubytovacími kapacitami	2 Udržitelný rozvoj	1	
				3 Podpora rovnosti žen a mužů	0	
				4 Přístupnost	1	
				5 Řešení demografické změny	1	
				6 Přizpůsobení se změně klimatu	0	
	Specifický cíl 4.2.	Opatření 4.2.1.		1 Partnerství a víceúrovňová správa	1	
	Investice ke zvyšování environmentálních a společenských funkcí lesa	Budování zařízení k usměrňování návštěvnosti území, údržbě lesního prostředí a zajištění bezpečnosti návštěvníků lesa			2 Udržitelný rozvoj	2
					3 Podpora rovnosti žen a mužů	0
					4 Přístupnost	2
					5 Řešení demografické změny	0
6 Přizpůsobení se změně klimatu					1	
Strategický cíl 5	Specifický cíl 5.1.	Opatření 5.1.1.	Opatření 5.1.2	1 Partnerství a víceúrovňová správa	1	
Snižovat nezaměstnanost a zlepšit sociální	Realizovat prorodinná opatření, umožňující lepší začlenění rodičů do	Výstavba či rekonstrukce prostor a vybavení pro zařízení která doplní chybějící kapacitu	Podpora provozu zařízení, která doplní chybějící kapacitu současných MŠ a	2 Udržitelný rozvoj	1	
				3 Podpora rovnosti žen a mužů	2	

začleňování ve venkovských oblastech	pracovního procesu	současných MŠ a školních družin	školních družin	4 Přístupnost	0
				5 Řešení demografické změny	2
				6 Přizpůsobení se změně klimatu	0
	Specifický cíl 5.2.	Opatření 5.2.1.	Opatření 5.2.2.	1 Partnerství a víceúrovňová správa	1
	Podporovat vznik sociálních podniků	Výstavba, rekonstrukce a vybavení pro vznikající sociální podniky	Podpora vzdělávání zaměstnanců z cílových skupin a ostatních zaměstnanců sociálního podniku, marketing	2 Udržitelný rozvoj	2
				3 Podpora rovnosti žen a mužů	0
				4 Přístupnost	2
				5 Řešení demografické změny	2
				6 Přizpůsobení se změně klimatu	0

Cíl SCLLD	Cíl SCLLD	Opatření SCLLD	Opatření SCLLD	Horizontální cíl	Hodnocení naplňování horizontálních cílů
Strategický cíl 6	Specifický cíl 6.1.	Opatření 6.1.1.		1 Partnerství a víceúrovňová správa	1
Rozvíjet sociální služby	Podpora infrastruktury komunitních center	Investice do rekonstrukce či výstavby budov a vnitřního vybavení pro fungování komunitního centra		2 Udržitelný rozvoj	1
				3 Podpora rovnosti žen a mužů	2
				4 Přístupnost	0
				5 Řešení demografické změny	2
				6 Přizpůsobení se změně klimatu	0

	Specifický cíl 6.2.	Opatření 6.2.1.	Opatření 6.2.2.	1 Partnerství a víceúrovňová správa	1
	Podpora infrastruktury pro sociální služby	Investice do rekonstrukce či výstavby budov a vnitřního vybavení pro fungování poskytování vybraných sociálních služeb včetně služeb sociální prevence	Investice do rekonstrukce či výstavby budov a vnitřního vybavení sociálního bydlení	2 Udržitelný rozvoj	1
				3 Podpora rovnosti žen a mužů	0
				4 Přístupnost	2
				5 Řešení demografické změny	2
				6 Přizpůsobení se změně klimatu	0
	Specifický cíl 6.3.	Opatření 6.3.1.	Opatření 6.3.2.	1 Partnerství a víceúrovňová správa	1
	Rozvíjení sociální infrastruktury, občanská společnost_	Podpora odborného sociálního poradenství, terénní programy, sociálně aktivizační služby pro rodiny s dětmi		2 Udržitelný rozvoj	1
				3 Podpora rovnosti žen a mužů	0
				4 Přístupnost	0
				5 Řešení demografické změny	2
6 Přizpůsobení se změně klimatu				0	
Strategický cíl 7	Specifický cíl 7.1.	Opatření 7.1.1.		1 Partnerství a víceúrovňová správa	1
Zvyšovat kvalitu výchovného a vzdělávacího procesu	Podpora infrastruktury pro předškolní a školní vzdělávání	Stavební úpravy, pořízení vybavení pro zajištění rozvoje žáků MŠ a ZŠ v klíčových kompetencích		2 Udržitelný rozvoj	1
				3 Podpora rovnosti žen a mužů	0
				4 Přístupnost	2
				5 Řešení demografické změny	2
				6 Přizpůsobení se změně klimatu	0

Strategický cíl 8	Specifický cíl 8.1.	Opatření 8.1.1.	Opatření 8.1.2.		
				1 Partnerství a víceúrovňová správa	2
Podporovat komunitní vazby v sídlech a mezi sídly	Podpora vzdělávacích a informačních aktivit	Propagační, informační, vzdělávací akce zaměřené na realizaci strategických cílů MAS Brána Brněnska, z.s.	Podpora informačních a turistických center	2 Udržitelný rozvoj	1
				3 Podpora rovnosti žen a mužů	2
				4 Přístupnost	1
				5 Řešení demografické změny	2
				6 Přizpůsobení se změně klimatu	1

6. POPIS INTEGROVANÝCH A INOVATIVNÍCH RYSŮ STRATEGIE A HIERARCHIE CÍLŮ

Základní motivem celé strategie, která v maximální možné míře naplňuje tematické cíle stanovené EK pro plánovací období 2014-2020 je podpora udržitelného rozvoje území MAS Brána Brněnska, z.s. Provedené analýzy prokazují, že nelze v rámci omezených finančních možností řešit veškeré potřeby území.

Strategie MAS Brána Brněnska, z.s. byla zpracována se zapojením široké veřejnosti a expertních skupin sestávajících se zástupců municipalit, škol, neziskových organizací a podnikatelů.

V rámci strategie byly v analytické části definovány slabé i silné stránky regionu, byly stanoveny priority regionu, které následně byly zpracovány do jednotlivých cílů v oblasti sociální, ekonomické, a v oblasti životního prostředí.

Strategie má integrovaný charakter, to znamená, že obsahuje široké spektrum aktivit a operací, které se mezi sebou prolínají tak, aby byly navzájem konzistentní.

Strategie řeší témata zasahujících průřezově do řady oblastí, jako konkurenceschopnost, sociální začleňování, životní prostředí, inovace.

Základem strategie je inovativnost již v oblasti její přípravy i při hledání nových řešení. Inovativnost spočívá ve zcela nové organizaci a nastavení implementace strategie, v nastavení hodnocení projektů, realizace společných partnerských projektů, a podobně.

Nejvýznamnější integrační a inovativní prvky:

- Podrobná analýza základních problémů a potřeb zpracovaná expertním týmem za spolupráce všech aktérů MAS
- Zapojení veřejnosti při přípravě strategických dokumentů
- Prohlubování spolupráce mezi veřejnou sférou, podnikateli a neziskovými organizacemi
- Navázání nových partnerství regionálního i lokálního významu
- Inovativní programy pro cílové skupiny sociálně vyloučené, nebo ohrožené sociálním vyloučením
- Zavádění sociálního podnikání na venkově
- Inovace vzdělávací opatření v klíčových kompetencích na v rámci předškolních a školních zařízení
- Nové formy komunitních služeb a služeb sociální prevence
- Nové služby poradenství na venkově
- Nové možnosti finanční podpory

7. ANALÝZA RIZIK

Analýza rizik by měla přinést odpověď na otázku, působení jakých hrozeb je naplňování SCLLD MAS Brána Brněnska, z.s. vystavena, jak moc jsou její aktivity MAS vůči těmto hrozbám zranitelné, jak vysoká je pravděpodobnost, že hrozba zneužije určitou zranitelnost a jaký dopad by to na MAS mohlo mít. Cílem analýzy rizik je definovat jednotlivá ohrožení při realizaci strategie, určit míru jejich pravděpodobnosti, že nastanou a jejich možný dopad na strategii. Hodnocení rizik vychází z materiálu Metodika přípravy veřejných strategií, což je společný dokument Ministerstva pro místní rozvoj ČR a Ministerstva financí schválený vládou dne 2. května 2013.

Pravděpodobnost (P) i dopad rizika (D) jsou hodnoceny v pětibodové škále, kdy hodnota 1 představuje velmi malý dopad či velmi malou pravděpodobnost a hodnota 5 velmi velký dopad či velmi vysokou pravděpodobnost. Významnost rizika tvoří pak součin pravděpodobnosti a dopadu.

Tabulka analýzy rizik

Strategie MAS Brána Brněnska, z.s

Název rizika	Hodnocení rizika			Název opatření ke snížení významnosti rizika	Vlastník rizika
	Pravděpodobnost (P)	Dopad (D)	$V = P \cdot D$		
Finanční riziko					
Nedostatek financí na zajištění chodu MAS	1	4	4	Rozumné správné hospodaření MAS s dlouhodobým výhledem	MAS
Nedostatek financí žadatelů na spolufinancování	1	3	3	Rozumné hospodaření a rozpočtová kázeň žadatelů	žadatelé
Špatné rozdělení prostředků do fází uvnitř programových rámců	3	4	12	Průběžné ověřování potřeb žadatelů v území, úpravy uprostřed období a ve střednědobém hodnocení	MAS
Nečerpání některých zdrojů v programovém rámci	3	4	12	Průběžné ověřování potřeb žadatelů v území, úpravy vprostřed období	MAS
Organizační riziko					
Výměna členů týmu MAS	2	4	8	Kvalitní spolupráce a vztahy, hledání personálních rezerv	MAS
<i>Pasivita a prosazování osobních zájmů aktérů území</i>	3	3	9	<i>Aktivizace území, jeho animace</i>	<i>Kancelář MAS,</i>
<i>Nízké zapojování partnerů do činnosti MAS</i>	2	3	6	<i>Pravidelná komunikace s partnery, prezentace MAS a její činnosti ve smyslu jejich přínosu pro území</i>	
<i>Nedostatečná podpora aktérů z území či jejich zájem o problémy v území</i>	3	4	12	<i>Komunikace v území, animace, individuální jednání, využívání akcí v území pro prezentaci MAS</i>	
Nepřipravenost žadatelů, nekvalitní projekty	2	4	8	Semináře, vzdělávání, konzultace	MAS
Odklady zahájení čerpání peněz 2014-2020	3	4	12	Dobrá organizace	MMR
Pomalé a nejednoznačné vyhodnocování projektů	2	2	4	Dobře sestavená výběrová komise, jasná pravidla výběru	MAS
Chyby v implementačním procesu	2	3	6	Průběžná kontrola a ověřování implementace, úpravy uprostřed období	MAS

Neshody, špatná komunikace uvnitř MAS	1	4	4	Kvalitní a nepřetržitá komunikace uvnitř MAS	MAS
Právní riziko					
Změny pravidel operačních programů	2	4	8	Jasně nastavení pravidel na počátku, úpravy zavčas avizované vprostřed období	ŘO
Právní zodpovědnost MAS za chyby v administraci projektů	3	3	9	Kvalitní výběr projektů, jasně nastavená pravidla činnosti orgánů MAS	MAS
Věcné riziko					
Neplnění indikátorů v programových rámcích	2	3	6	Správné nastavení indikátorů, jejich úprava ve střednědobém, hodnocení, průběžný monitoring	MAS
<i>Nedodržování nastavených parametrů ve strategii – časový plán, finanční plán</i>	2	5	10	<i>Pravidelné hodnocení a plánování realizace strategie</i>	

Opatření PRV č.1 Investice do zemědělských podniků

Název rizika	Hodnocení rizika			Název opatření ke snížení významnosti rizika	Vlastník rizika
	Pravděpodobnost (P)	Dopad (D)	V = P*D		
Finanční riziko					
Nedostatek financí žadatelů na spolufinancování	1	3	3	Rozumné hospodaření a rozpočtová kázeň žadatelů	žadatelé
Nepředpokládané vícenáklady projektu	1	4	4	Rozpočtová kázeň žadatelů,	žadatelé
Organizační riziko					
Špatná informovanost možných příjemců dotace o možnostech podpory	1	4	4	Komunikace v území, animace, individuální jednání, webové stránky MAS	MAS
Nedostatečný zájem aktérů o zapojení do projektu	2	4	8	Komunikace v území, animace, individuální jednání, využívání akcí v území pro prezentaci specifických cílů a opatření MAS	MAS
Nepřipravenost žadatelů, nekvalitní projekty	2	4	8	Semináře, vzdělávání, konzultace	MAS
Nedostatečná spolupráce aktérů při realizaci projektu	2	4	8	Komunikace v území, animace, individuální jednání, využívání akcí v území pro prezentaci specifických cílů a opatření MAS	MAS
Pomalé a nejednoznačné vyhodnocování projektů	2	2	4	Dobře sestavená výběrová komise, jasná pravidla výběru	MAS
Chyby v implementačním procesu	2	3	6	Průběžná kontrola a ověřování implementace, úpravy uprostřed období	MAS
Právní riziko					
Změna majetkoprávních vztahů během projektu	1	4	4	Ignorovat riziko	žadatel
Změny pravidel operačních programů	2	4	8	Jasně nastavení pravidel na počátku, úpravy zavčas avizované vprostřed období	ŘO
Právní zodpovědnost MAS za chyby v administraci projektů	3	3	9	Kvalitní výběr projektů, jasně nastavená pravidla činnosti orgánů MAS	MAS
Věcné riziko					
Nenaplnění hodnotících indikátorů výsledku	2	5	10	Jasná pravidla preferenčních kritérií a výběru	MAS
Nekvalitní dodavatelská firma	2	4	8	Pečlivé výběrové řízení, správně nastavená kritéria kvality	žadatel
Projekt nevyhověl kontrole přijatelnosti	1	5	5	Správně nastavená pravidla výzvy MAS	MAS, žadatel

Opatření PRV č. 2 Zpracování a uvádění na trh zemědělských produktů

Název rizika	Hodnocení rizika			Název opatření ke snížení významnosti rizika	Vlastník rizika
	Pravděpodobnost (P)	Dopad (D)	V = P*D		
Finanční riziko					
Nedostatek financí žadatelů na spolufinancování	1	3	3	Rozumné hospodaření a rozpočtová kázeň žadatelů	žadatelé
Nepředpokládané vícenáklady projektu	1	4	4	Rozpočtová kázeň žadatelů,	žadatelé
Organizační riziko					
Špatná informovanost možných příjemců dotace o možnostech podpory	1	4	4	Komunikace v území, animace, individuální jednání, webové stránky MAS	MAS
Nedostatečný zájem aktérů o zapojení do projektu	2	4	8	Komunikace v území, animace, individuální jednání, využívání akcí v území pro prezentaci specifických cílů a opatření MAS	MAS
Nepřipravenost žadatelů, nekvalitní projekty	2	4	8	Semináře, vzdělávání, konzultace	MAS
Nedostatečná spolupráce aktérů při realizaci projektu	2	4	8	Komunikace v území, animace, individuální jednání, využívání akcí v území pro prezentaci specifických cílů a opatření MAS	MAS
Pomalé a nejednoznačné vyhodnocování projektů	2	2	4	Dobře sestavená výběrová komise, jasná pravidla výběru	MAS
Chyby v implementačním procesu	2	3	6	Průběžná kontrola a ověřování implementace, úpravy uprostřed období	MAS
Právní riziko					
Změna majetkoprávních vztahů během projektu	1	4	4	Ignorovat riziko	žadatel
Změny pravidel operačních programů	2	4	8	Jasně nastavení pravidel na počátku, úpravy zavčas avizované vprostřed období	ŘO
Právní zodpovědnost MAS za chyby v administraci projektů	3	3	9	Kvalitní výběr projektů, jasně nastavená pravidla činnosti orgánů MAS	MAS
Věcné riziko					
Nenaplnění hodnotících indikátorů výsledku	2	5	10	Jasná pravidla preferenčních kritérií a výběru	MAS
Nekvalitní dodavatelská firma	2	4	8	Pečlivé výběrové řízení, správně nastavená kritéria kvality	žadatel
Projekt nevyhověl kontrole přijatelnosti	1	5	5	Správně nastavená pravidla výzvy MAS	MAS, žadatel

Opatření PRV č. 3 Lesnická infrastruktura

Název rizika	Hodnocení rizika			Název opatření ke snížení významnosti rizika	Vlastník rizika
	Pravděpodobnost (P)	Dopad (D)	V = P*D		
Finanční riziko					
Nutný nákup pozemků překročí 10% celkové seny projektu	1	3	3	Rozpočtová kázeň žadatelů	žadatelé
Nepředpokládané vícenáklady projektu	1	4	4	Rozpočtová kázeň žadatelů,	žadatelé
Organizační riziko					
Špatná informovanost možných příjemců dotace o možnostech podpory	1	4	4	Komunikace v území, animace, individuální jednání, webové stránky MAS	MAS
Nedostatečný zájem aktérů o zapojení do projektu	2	4	8	Komunikace v území, animace, individuální jednání, využívání akcí v území pro prezentaci specifických cílů a opatření MAS	MAS
Nepřipravenost žadatelů, nekvalitní projekty	2	4	8	Semináře, vzdělávání, konzultace	MAS
Nedostatečná spolupráce aktérů při realizaci projektu	2	4	8	Komunikace v území, animace, individuální jednání, využívání akcí v území pro prezentaci specifických cílů a opatření MAS	MAS
Pomalé a nejednoznačné vyhodnocování projektů	2	2	4	Dobře sestavená výběrová komise, jasná pravidla výběru	MAS
Chyby v implementačním procesu	2	3	6	Průběžná kontrola a ověřování implementace, úpravy uprostřed období	MAS
Právní riziko					
Nevyjasněné majetkoprávní vztahy k pozemkům navazující infrastruktury	1	4	4	Dořešit závčas majetkoprávní vztahy v lesích	žadatel
Změny pravidel operačních programů	2	4	8	Jasně nastavení pravidel na počátku, úpravy závčas avizované vprostřed období	ŘO
Právní zodpovědnost MAS za chyby v administraci projektů	3	3	9	Kvalitní výběr projektů, jasně nastavená pravidla činnosti orgánů MAS	MAS
Věcné riziko					
Nedokončení projektu ve stanoveném termínu	2	5	10	Jasná pravidla preferenčních kritérií a výběru dodavatelské firmy	žadatel
Nekvalitní dodavatelská firma	2	4	8	Pečlivé výběrové řízení, správně nastavená kritéria kvality	žadatel
Projekt nevyhověl kontrole přijatelnosti	1	5	5	Správně nastavená pravidla výzvy MAS	MAS, žadatel

Opatření PRV č. 4 Podpora investic na založení nebo rozvoj nezemědělských činností

Název rizika	Hodnocení rizika			Název opatření ke snížení významnosti rizika	Vlastník rizika
	Pravděpodobnost (P)	Dopad (D)	V = P*D		
Finanční riziko					
Nedostatek financí žadatelů na spolufinancování	1	3	3	Rozumné hospodaření a rozpočtová kázeň žadatelů	žadatelé
Nepředpokládané vícenáklady projektu	1	4	4	Rozpočtová kázeň žadatelů,	žadatelé
Organizační riziko					
Špatná informovanost možných příjemců dotace o možnostech podpory	1	4	4	Komunikace v území, animace, individuální jednání, webové stránky MAS	MAS
Nedostatečný zájem aktérů o zapojení do projektu	2	4	8	Komunikace v území, animace, individuální jednání, využívání akcí v území pro prezentaci specifických cílů a opatření MAS	MAS
Nepřipravenost žadatelů, nekvalitní projekty	2	4	8	Semináře, vzdělávání, konzultace	MAS
Nedostatečná spolupráce aktérů při realizaci projektu	2	4	8	Komunikace v území, animace, individuální jednání, využívání akcí v území pro prezentaci specifických cílů a opatření MAS	MAS
Pomalé a nejednoznačné vyhodnocování projektů	2	2	4	Dobře sestavená výběrová komise, jasná pravidla výběru	MAS
Chyby v implementačním procesu	2	3	6	Průběžná kontrola a ověřování implementace, úpravy uprostřed období	MAS
Právní riziko					
Změna majetkoprávních vztahů během projektu	1	4	4	Ignorovat riziko	žadatel
Změny pravidel operačních programů	2	4	8	Jasně nastavení pravidel na počátku, úpravy zavčas avizované vprostřed období	ŘO
Právní zodpovědnost MAS za chyby v administraci projektů	3	3	9	Kvalitní výběr projektů, jasně nastavená pravidla činnosti orgánů MAS	MAS
Věcné riziko					
Nenaplnění hodnotících indikátorů výsledku	2	5	10	Jasná pravidla preferenčních kritérií a výběru	MAS
Nekvalitní dodavatelská firma	2	4	8	Pečlivé výběrové řízení, správně nastavená kritéria kvality	žadatel
Projekt nevyhověl kontrole přijatelnosti	1	5	5	Správně nastavená pravidla výzvy MAS	MS, žadatel

Opatření PRV č. 5 Podpora agroturistiky

Název rizika	Hodnocení rizika			Název opatření ke snížení významnosti rizika	Vlastník rizika
	Pravděpodobnost (P)	Dopad (D)	V = P*D		
Finanční riziko					
Nedostatek financí žadatelů na spolufinancování	1	3	3	Rozumné hospodaření a rozpočtová kázeň žadatelů	žadatelé
Nepředpokládané vícenáklady projektu	1	4	4	Rozpočtová kázeň žadatelů,	žadatelé
Organizační riziko					
Špatná informovanost možných příjemců dotace o možnostech podpory	1	4	4	Komunikace v území, animace, individuální jednání, webové stránky MAS	MAS
Nedostatečný zájem aktérů o zapojení do projektu	2	4	8	Komunikace v území, animace, individuální jednání, využívání akcí v území pro prezentaci specifických cílů a opatření MAS	MAS
Nepřipravenost žadatelů, nekvalitní projekty	2	4	8	Semináře, vzdělávání, konzultace	MAS
Nedostatečná spolupráce aktérů při realizaci projektu	2	4	8	Komunikace v území, animace, individuální jednání, využívání akcí v území pro prezentaci specifických cílů a opatření MAS	MAS
Pomalé a nejednoznačné vyhodnocování projektů	2	2	4	Dobře sestavená výběrová komise, jasná pravidla výběru	MAS
Chyby v implementačním procesu	2	3	6	Průběžná kontrola a ověřování implementace, úpravy uprostřed období	MAS
Právní riziko					
Změna majetkoprávních vztahů během projektu	1	4	4	Ignorovat riziko	žadatel
Změny pravidel operačních programů	2	4	8	Jasně nastavení pravidel na počátku, úpravy zavčas avizované vprostřed období	ŘO
Právní zodpovědnost MAS za chyby v administraci projektů	3	3	9	Kvalitní výběr projektů, jasně nastavená pravidla činnosti orgánů MAS	MAS
Věcné riziko					
Nenaplnění hodnotících indikátorů výsledku	2	5	10	Jasná pravidla preferenčních kritérií a výběru	MAS
Nekvalitní dodavatelská firma	2	4	8	Pečlivé výběrové řízení, správně nastavená kritéria kvality	žadatel
Projekt nevyhověl kontrole přijatelnosti	1	5	5	Správně nastavená pravidla výzvy MAS	MAS, žadatel

Opatření PRV č. 6 Nепroduktivní investice v lesích

Název rizika	Hodnocení rizika			Název opatření ke snížení významnosti rizika	Vlastník rizika
	Pravděpodobnost (P)	Dopad (D)	V = P*D		
Finanční riziko					
Nutný nákup pozemků překročí 10% celkové seny projektu	1	3	3	Rozpočtová kázeň žadatelů	žadatelé
Nepředpokládané vícenáklady projektu	1	4	4	Rozpočtová kázeň žadatelů,	žadatelé
Organizační riziko					
Špatná informovanost možných příjemců dotace o možnostech podpory	1	4	4	Komunikace v území, animace, individuální jednání, webové stránky MAS	MAS
Nedostatečný zájem aktérů o zapojení do projektu	2	4	8	Komunikace v území, animace, individuální jednání, využívání akcí v území pro prezentaci specifických cílů a opatření MAS	MAS
Nepřipravenost žadatelů, nekvalitní projekty	2	4	8	Semináře, vzdělávání, konzultace	MAS
Nedostatečná spolupráce aktérů při realizaci projektu	2	4	8	Komunikace v území, animace, individuální jednání, využívání akcí v území pro prezentaci specifických cílů a opatření MAS	MAS
Pomalé a nejednoznačné vyhodnocování projektů	2	2	4	Dobře sestavená výběrová komise, jasná pravidla výběru	MAS
Chyby v implementačním procesu	2	3	6	Průběžná kontrola a ověřování implementace, úpravy uprostřed období	MAS
Právní riziko					
Nevyjasněné majetkoprávní vztahy k pozemkům navazující infrastruktury	1	4	4	Dořešit závčas majetkoprávní vztahy v lesích	žadatel
Změny pravidel operačních programů	2	4	8	Jasně nastavení pravidel na počátku, úpravy závčas avizované vprostřed období	ŘO
Právní zodpovědnost MAS za chyby v administraci projektů	3	3	9	Kvalitní výběr projektů, jasně nastavená pravidla činnosti orgánů MAS	MAS
Věcné riziko					
Nedokončení projektu ve stanoveném termínu	2	5	10	Jasná pravidla preferenčních kritérií a výběru dodavatelské firmy	žadatel
Nekvalitní dodavatelská firma	2	4	8	Pečlivé výběrové řízení, správně nastavená kritéria kvality	žadatel
Projekt nevyhověl kontrole přijatelnosti	1	5	5	Správně nastavená pravidla výzvy MAS	MAS, žadatel

Opatření PRV č. 7 Investice do lesnických technologií a zpracování lesnických produktů, jejich mobilizace a uvádění na trh

Nákup strojů a technologií, pro obnovu, výchovu a těžbu lesních porostů

Název rizika	Hodnocení rizika			Název opatření ke snížení významnosti rizika	Vlastník rizika
	Pravděpodobnost (P)	Dopad (D)	V = P*D		
Finanční riziko					
Nedostatek financí žadatelů na spolufinancování	1	3	3	Rozumné hospodaření a rozpočtová kázeň žadatelů	žadatelé
Nepředpokládané vícenáklady projektu	1	4	4	Rozpočtová kázeň žadatelů,	žadatelé
Organizační riziko					
Špatná informovanost možných příjemců dotace o možnostech podpory	1	4	4	Komunikace v území, animace, individuální jednání, webové stránky MAS	MAS
Nedostatečný zájem aktérů o zapojení do projektu	2	4	8	Komunikace v území, animace, individuální jednání, využívání akcí v území pro prezentaci specifických cílů a opatření MAS	MAS
Nepřipravenost žadatelů, nekvalitní projekty	2	4	8	Semináře, vzdělávání, konzultace	MAS
Nedostatečná spolupráce aktérů při realizaci projektu	2	4	8	Komunikace v území, animace, individuální jednání, využívání akcí v území pro prezentaci specifických cílů a opatření MAS	MAS
Pomalé a nejednoznačné vyhodnocování projektů	2	2	4	Dobře sestavená výběrová komise, jasná pravidla výběru	MAS
Chyby v implementačním procesu	2	3	6	Průběžná kontrola a ověřování implementace, úpravy uprostřed období	MAS
Právní riziko					
Změna majetkoprávních vztahů během projektu	1	4	4	Ignorovat riziko	žadatel
Změny pravidel operačních programů	2	4	8	Jasně nastavení pravidel na počátku, úpravy zavčas avizované vprostřed období	ŘO
Právní zodpovědnost MAS za chyby v administraci projektů	3	3	9	Kvalitní výběr projektů, jasně nastavená pravidla činnosti orgánů MAS	MAS
Věcné riziko					
Nenaplnění hodnotících indikátorů výsledku	2	5	10	Jasná pravidla preferenčních kritérií a výběru	MAS
Projekt nevyhověl kontrole přijatelnosti	1	5	5	Správně nastavená pravidla výzvy MAS	MAS, žadatel

Opatření PRV č. 7 Investice do lesnických technologií a zpracování lesnických produktů, jejich mobilizace a uvádění na trh

Výstavba a nákup pro zřízení či modernizaci dřevozpracujících provozoven

Název rizika	Hodnocení rizika			Název opatření ke snížení významnosti rizika	Vlastník rizika
	Pravděpodobnost (P)	Dopad (D)	V = P*D		
Finanční riziko					
Nedostatek financí žadatelů na spolufinancování	1	3	3	Rozumné hospodaření a rozpočtová kázeň žadatelů	žadatelé
Nepředpokládané vícenáklady projektu	1	4	4	Rozpočtová kázeň žadatelů,	žadatelé
Organizační riziko					
Špatná informovanost možných příjemců dotace o možnostech podpory	1	4	4	Komunikace v území, animace, individuální jednání, webové stránky MAS	MAS
Nedostatečný zájem aktérů o zapojení do projektu	2	4	8	Komunikace v území, animace, individuální jednání, využívání akcí v území pro prezentaci specifických cílů a opatření MAS	MAS
Nepřipravenost žadatelů, nekvalitní projekty	2	4	8	Semináře, vzdělávání, konzultace	MAS
Nedostatečná spolupráce aktérů při realizaci projektu	2	4	8	Komunikace v území, animace, individuální jednání, využívání akcí v území pro prezentaci specifických cílů a opatření MAS	MAS
Pomalé a nejednoznačné vyhodnocování projektů	2	2	4	Dobře sestavená výběrová komise, jasná pravidla výběru	MAS
Chyby v implementačním procesu	2	3	6	Průběžná kontrola a ověřování implementace, úpravy uprostřed období	MAS
Právní riziko					
Změna majetkových vztahů během projektu	1	4	4	Ignorovat riziko	žadatel
Změny pravidel operačních programů	2	4	8	Jasně nastavení pravidel na počátku, úpravy zavčas avizované vprostřed období	ŘO
Právní zodpovědnost MAS za chyby v administraci projektů	3	3	9	Kvalitní výběr projektů, jasně nastavená pravidla činnosti orgánů MAS	MAS
Věcné riziko					
Nenaplnění hodnotících indikátorů výsledku	2	5	10	Jasná pravidla preferenčních kritérií a výběru	MAS
Nekvalitní dodavatelská firma	2	4	8	Pečlivé výběrové řízení, správně nastavená kritéria kvality	žadatel
Projekt nevyhověl kontrole	1	5	5	Správně nastavená pravidla	MAS, žadatel

přijatelnosti				výzvy MAS	
---------------	--	--	--	-----------	--

Opatření PRV č. 8 Činnosti spolupráce v rámci iniciativy LEADER

Název rizika	Hodnocení rizika			Název opatření ke snížení významnosti rizika	Vlastník rizika
	Pravděpodobnost (P)	Dopad (D)	V = P*D		
Finanční riziko					
Nepředpokládané vícenáklady projektu	1	4	4	Rozpočtová kázeň žadatele,	MAS
Nedostatek financí žadatelů na spolufinancování	1	3	3	Rozumné hospodaření a rozpočtová kázeň žadatelů	MAS
Organizační riziko					
Špatná informovanost možného příjemce dotace o možnostech podpory	1	4	4	Komunikace s SZIF individuální jednání, webové stránky MZe a SZIF	MAS
Nepřipravenost spolupracujících, nekvalitní projekty	2	4	8	Semináře, vzdělávání, konzultace	MAS
Nedostatečná spolupráce aktérů při realizaci projektu	2	4	8	Komunikace v území, animace, individuální jednání, využívání akcí v území pro prezentaci specifických cílů a opatření MAS	MAS
Právní riziko					
Změny pravidel operačních programů	2	4	8	Jasně nastavení pravidel na počátku, úpravy zavčas avizované vprostřed období	ŘO
Právní zodpovědnost MAS za chyby v administraci projektů	3	3	9	Kvalitní výběr projektů, jasně nastavená pravidla činnosti orgánů MAS	MAS
Věcné riziko					
Nenaplnění hodnotících indikátorů výsledku	2	5	10	Jasná pravidla preferenčních kritérií a výběru	MAS
Nekvalitní dodavatelská firma	2	4	8	Pečlivé výběrové řízení, správně nastavená kritéria kvality	MAS
Projekt nevyhověl kontrole přijatelnosti	1	5	5	Správně nastavená pravidla výzvy MAS	MAS

Opatření IROP č. 1 Budování infrastruktury pro multimodální dopravu

Výstavba a modernizace přestupních terminálů

Název rizika	Hodnocení rizika			Název opatření ke snížení významnosti rizika	Vlastník rizika
	Pravděpodobnost (P)	Dopad (D)	V = P*D		
Finanční riziko					
Nedostatek financí žadatelů na spolufinancování	1	3	3	Rozumné hospodaření a rozpočtová kázeň žadatelů	žadatelé
Nepředpokládané vícenáklady projektu	1	4	4	Rozpočtová kázeň žadatelů,	žadatelé
Organizační riziko					
Špatná informovanost možných příjemců dotace o možnostech podpory	1	4	4	Komunikace v území, animace, individuální jednání, webové stránky MAS	MAS
Nepřípravenost žadatelů, nekvalitní projekty	2	4	8	Semináře, vzdělávání, konzultace	MAS
Pomalé a nejednoznačné vyhodnocování projektů	2	2	4	Dobře sestavená výběrová komise, jasná pravidla výběru	MAS
Chyby v implementačním procesu	2	3	6	Průběžná kontrola a ověřování implementace, úpravy uprostřed období	MAS
Právní riziko					
Změna majetkoprávních vztahů během projektu	1	4	4	Ignorovat riziko	žadatel
Změny pravidel operačních programů	2	4	8	Jasně nastavení pravidel na počátku, úpravy zavčas avizované vprostřed období	ŘO
Právní zodpovědnost MAS za chyby v administraci projektů	3	3	9	Kvalitní výběr projektů, jasně nastavená pravidla činnosti orgánů MAS	MAS
Věcné riziko					
Nenaplnění hodnotících indikátorů výsledku	2	5	10	Jasná pravidla preferenčních kritérií a výběru	MAS
Nekvalitní dodavatelská firma	2	4	8	Pečlivé výběrové řízení, správně nastavená kritéria kvality	žadatel
Projekt nevyhověl kontrole přijatelnosti	1	5	5	Správně nastavená pravidla výzvy MAS	MS, žadatel

Opatření IROP č. 2 Budování infrastruktury pro multimodální dopravu
 Budování cyklostezek a zařízení pro bezpečnost chodců a cyklistů

Název rizika	Hodnocení rizika			Název opatření ke snížení významnosti rizika	Vlastník rizika
	Pravděpodobnost (P)	Dopad (D)	V = P*D		
Finanční riziko					
Nedostatek financí žadatelů na spolufinancování	1	3	3	Rozumné hospodaření a rozpočtová kázeň žadatelů	žadatelé
Nepředpokládané vícenáklady projektu	1	4	4	Rozpočtová kázeň žadatelů,	žadatelé
Organizační riziko					
Špatná informovanost možných příjemců dotace o možnostech podpory	1	4	4	Komunikace v území, animace, individuální jednání, webové stránky MAS	MAS
Nepřípravenost žadatelů, nekvalitní projekty	2	4	8	Semináře, vzdělávání, konzultace	MAS
Pomalé a nejednoznačné vyhodnocování projektů	2	2	4	Dobře sestavená výběrová komise, jasná pravidla výběru	MAS
Chyby v implementačním procesu	2	3	6	Průběžná kontrola a ověřování implementace, úpravy uprostřed období	MAS
Právní riziko					
Nevyřešené majetkoprávní vztahy ke komunikacím a cyklostezkám	1	4	4	Kvalitní před projektová příprava	Žadatel
Změny pravidel operačních programů	2	4	8	Jasně nastavení pravidel na počátku, úpravy zavčas avizované vprostřed období	ŘO
Právní zodpovědnost MAS za chyby v administraci projektů	3	3	9	Kvalitní výběr projektů, jasně nastavená pravidla činnosti orgánů MAS	MAS
Věcné riziko					
Nenaplnění hodnotících indikátorů výsledku	2	5	10	Jasná pravidla preferenčních kritérií a výběru	MAS
Nekvalitní dodavatelská firma	2	4	8	Pečlivé výběrové řízení, správně nastavená kritéria kvality	Žadatel
Projekt nevyhověl kontrole přijatelnosti	1	5	5	Správně nastavená pravidla výzvy MAS	MS, žadatel

Opatření IROP č. 3 Snížit nezaměstnanost a zlepšit sociální začleňování ve venkovských oblastech
Výstavba, rekonstrukce a vybavení pro vznikající sociální podniky (Sociální družstva)

Název rizika	Hodnocení rizika			Název opatření ke snížení významnosti rizika	Vlastník rizika
	Pravděpodobnost (P)	Dopad (D)	V = P*D		
Finanční riziko					
Nedostatek financí žadatelů na spolufinancování	1	3	3	Rozumné hospodaření a rozpočtová kázeň žadatelů	žadatelé
Nepředpokládané vícenáklady projektu	1	4	4	Rozpočtová kázeň žadatelů,	žadatelé
Organizační riziko					
Špatná informovanost možných příjemců dotace o možnostech podpory	1	4	4	Komunikace v území, animace, individuální jednání, webové stránky MAS	MAS
Nepřipravenost žadatelů, nekvalitní projekty, nekvalitní studie proveditelnosti	2	4	8	Semináře, vzdělávání, konzultace	MAS
Pomalé a nejednoznačné vyhodnocování projektů	2	2	4	Dobře sestavená výběrová komise, jasná pravidla výběru	MAS
Chyby v implementačním procesu	2	3	6	Průběžná kontrola a ověřování implementace, úpravy uprostřed období	MAS
Právní riziko					
Špatná zakládací smlouva Sociálního podniku	1	4	4	Kvalitní před projektová - právní příprava	Žadatel
Změny pravidel operačních programů	2	4	8	Jasně nastavení pravidel na počátku, úpravy zavčas avizované vprostřed období	ŘO
Právní zodpovědnost MAS za chyby v administraci projektů	3	3	9	Kvalitní výběr projektů, jasně nastavená pravidla činnosti orgánů MAS	MAS
Věcné riziko					
Nenaplnění hodnotících indikátorů výsledku	2	5	10	Jasná pravidla preferenčních kritérií a výběru	MAS
Nekvalitní dodavatelská firma pro realizaci	2	4	8	Pečlivé výběrové řízení, správně nastavená kritéria kvality	Žadatel
Projekt nevyhověl kontrole přijatelnosti	1	5	5	Správně nastavená pravidla výzvy MAS	MS, žadatel

Opatření IROP č. 4 Podpora infrastruktury pro sociální služby

Investice do rekonstrukce či výstavby budov a vnitřního vybavení pro fungování poskytování vybraných sociálních služeb včetně služeb sociální prevence Podpora infrastruktury komunitních center

Název rizika	Hodnocení rizika			Název opatření ke snížení významnosti rizika	Vlastník rizika
	Pravděpodobnost (P)	Dopad (D)	$V = P \cdot D$		
Finanční riziko					
Nedostatek financí žadatelů na spolufinancování	1	3	3	Rozumné hospodaření a rozpočtová kázeň žadatelů	žadatelé
Nepředpokládané vícenáklady projektu	1	4	4	Rozpočtová kázeň žadatelů,	žadatelé
Organizační riziko					
Špatná informovanost možných příjemců dotace o možnostech podpory	1	4	4	Komunikace v území, animace, individuální jednání, webové stránky MAS	MAS
Nezájem obcí o podporu či realizaci aktivity	2	4	8	Komunikace v území, animace, individuální jednání, prezentace	MAS
Nepřipravenost žadatelů, nekvalitní projekty	2	4	8	Semináře, vzdělávání, konzultace	MAS
Pomalé a nejednoznačné vyhodnocování projektů	2	2	4	Dobře sestavená výběrová komise, jasná pravidla výběru	MAS
Chyby v implementačním procesu	2	3	6	Průběžná kontrola a ověřování implementace, úpravy uprostřed období	MAS
Právní riziko					
Nevyřešené majetkoprávní vztahy k budovám	1	4	4	Kvalitní před projektová příprava	Žadatel
Změny pravidel operačních programů	2	4	8	Jasně nastavení pravidel na počátku, úpravy zavčas avizované vprostřed období	ŘO
Právní zodpovědnost MAS za chyby v administraci projektů	3	3	9	Kvalitní výběr projektů, jasně nastavená pravidla činnosti orgánů MAS	MAS
Věcné riziko					
Nenaplnění hodnotících indikátorů výsledku	2	5	10	Jasná pravidla preferenčních kritérií a výběru	MAS
Nekvalitní dodavatelská firma	2	4	8	Pečlivé výběrové řízení, správně nastavená kritéria kvality	Žadatel
Projekt nevyhověl kontrole přijatelnosti	1	5	5	Správně nastavená pravidla výzvy MAS	MS, žadatel

Opatření IROP č. 5 Podpora infrastruktury pro sociální služby

Investice do rekonstrukce či výstavby budov a vnitřního vybavení sociálního bydlení

Název rizika	Hodnocení rizika			Název opatření ke snížení významnosti rizika	Vlastník rizika
	Pravděpodobnost (P)	Dopad (D)	V = P*D		
Finanční riziko					
Nedostatek financí žadatelů na spolufinancování	1	3	3	Rozumné hospodaření a rozpočtová kázeň žadatelů	žadatelé
Nepředpokládané vícenáklady projektu	1	4	4	Rozpočtová kázeň žadatelů,	žadatelé
Organizační riziko					
Špatná informovanost možných příjemců dotace o možnostech podpory	1	4	4	Komunikace v území, animace, individuální jednání, webové stránky MAS	MAS
Nezájem obcí o podporu či realizaci sociálního bydlení	2	4	8	Komunikace v území, animace, individuální jednání, prezentace	MAS
Nepřipravenost žadatelů, nekvalitní projekty	2	4	8	Semináře, vzdělávání, konzultace	MAS
Pomalé a nejednoznačné vyhodnocování projektů	2	2	4	Dobře sestavená výběrová komise, jasná pravidla výběru	MAS
Chyby v implementačním procesu	2	3	6	Průběžná kontrola a ověřování implementace, úpravy uprostřed období	MAS
Právní riziko					
Nevyřešené majetkoprávní vztahy k budovám	1	4	4	Kvalitní před projektová příprava	Žadatel
Změny pravidel operačních programů	2	4	8	Jasně nastavení pravidel na počátku, úpravy zavčas avizované vprostřed období	ŘO
Právní zodpovědnost MAS za chyby v administraci projektů	3	3	9	Kvalitní výběr projektů, jasně nastavená pravidla činnosti orgánů MAS	MAS
Věcné riziko					
Nenaplnění hodnotících indikátorů výsledku	2	5	10	Jasná pravidla preferenčních kritérií a výběru	MAS
Nekvalitní dodavatelská firma	2	4	8	Pečlivé výběrové řízení, správně nastavená kritéria kvality	Žadatel
Projekt nevyhověl kontrole přijatelnosti	1	5	5	Správně nastavená pravidla výzvy MAS	MS, žadatel

Opatření IROP č. 6 Zvyšovat kvalitu výchovného a vzdělávacího procesu

Podporovat infrastrukturu pro předškolní a školní vzdělávání

Název rizika	Hodnocení rizika			Název opatření ke snížení významnosti rizika	Vlastník rizika
	Pravděpodobnost (P)	Dopad (D)	V = P*D		
Finanční riziko					
Nedostatek financí žadatelů na spolufinancování	1	3	3	Rozumné hospodaření a rozpočtová kázeň žadatelů	žadatelé
Nepředpokládané vícenáklady projektu	1	4	4	Rozpočtová kázeň žadatelů,	žadatelé
Organizační riziko					
Špatná informovanost možných příjemců dotace o možnostech podpory	1	4	4	Komunikace v území, animace, individuální jednání, webové stránky MAS	MAS
Nezájem obcí o podporu či realizaci infrastruktury	2	4	8	Komunikace v území, animace, individuální jednání, prezentace	MAS
Nepřipravenost žadatelů, nekvalitní projekty	2	4	8	Semináře, vzdělávání, konzultace	MAS
Pomalé a nejednoznačné vyhodnocování projektů	2	2	4	Dobře sestavená výběrová komise, jasná pravidla výběru	MAS
Chyby v implementačním procesu	2	3	6	Průběžná kontrola a ověřování implementace, úpravy uprostřed období	MAS
Právní riziko					
Změny pravidel operačních programů	2	4	8	Jasně nastavení pravidel na počátku, úpravy zavčas avizované vprostřed období	ŘO
Právní zodpovědnost MAS za chyby v administraci projektů	3	3	9	Kvalitní výběr projektů, jasně nastavená pravidla činnosti orgánů MAS	MAS
Věcné riziko					
Nenaplnění hodnotících indikátorů výsledku	2	5	10	Jasná pravidla preferenčních kritérií a výběru	MAS
Nekvalitní dodavatelská firma	2	4	8	Pečlivé výběrové řízení, správně nastavená kritéria kvality	žadatel
Projekt nevyhověl kontrole přijatelnosti	1	5	5	Správně nastavená pravidla výzvy MAS	MS, žadatel

Opatření OP Zaměstnanost č. 1 Podpora sociálních služeb, sociálního začleňování

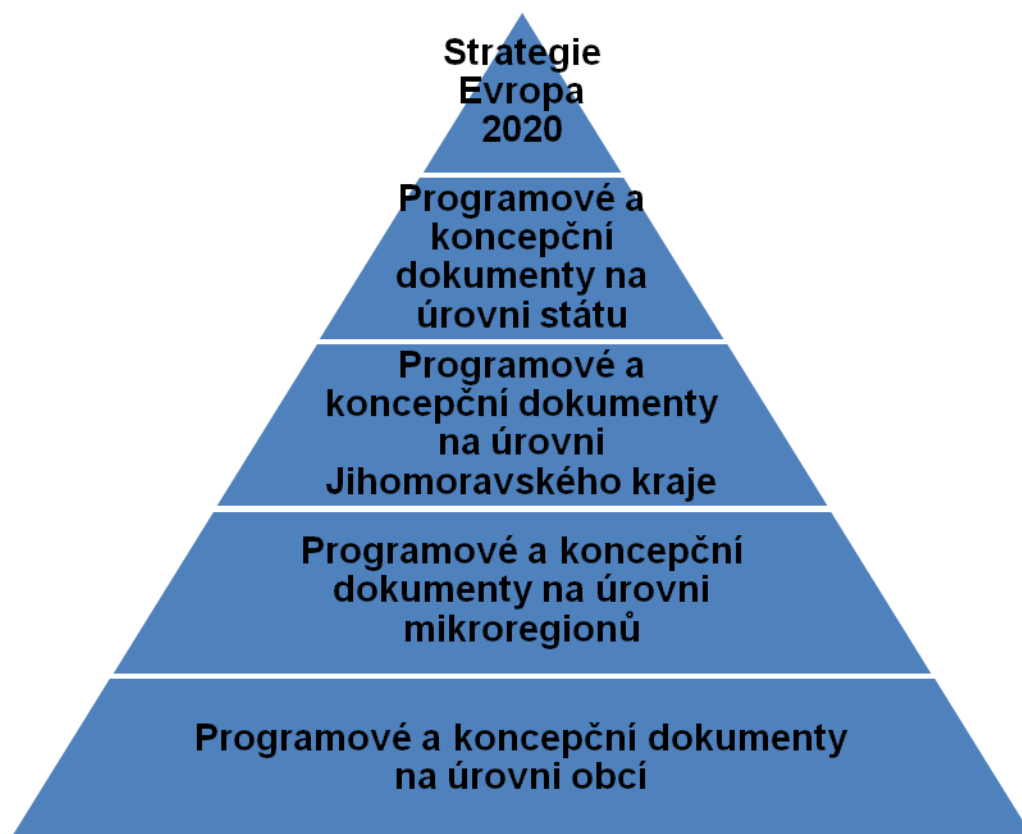
Název rizika	Hodnocení rizika			Název opatření ke snížení významnosti rizika	Vlastník rizika
	Pravděpodobnost (P)	Dopad (D)	V = P*D		
Finanční riziko					
Nedostatek financí žadatelů na spolufinancování	1	3	3	Rozumné hospodaření a rozpočtová kázeň žadatelů	žadatelé
Organizační riziko					
Nedostatečný zájem aktérů o zapojení do projektu	2	4	8	Komunikace v území, animace, individuální jednání, využívání akcí v území pro prezentaci specifických cílů a opatření MAS	MAS
Nepřípravenost žadatelů, nekvalitní projekty	2	4	8	Semináře, vzdělávání, konzultace	MAS
Nedostatečná spolupráce aktérů při realizaci projektu	2	4	8	Komunikace v území, animace, individuální jednání, využívání akcí v území pro prezentaci specifických cílů a opatření MAS	MAS
Pomalé a nejednoznačné vyhodnocování projektů	2	2	4	Dobře sestavená výběrová komise, jasná pravidla výběru	MAS
Chyby v implementačním procesu	2	3	6	Průběžná kontrola a ověřování implementace, úpravy uprostřed období	MAS
Nedostatečné využívání služeb	2	5	10	Komunikace v území, animace, individuální jednání, využívání akcí v území pro prezentaci specifických cílů a opatření MAS	MAS, obce, žadatelé
Právní riziko					
Změny pravidel operačních programů	2	4	8	Jasně nastavení pravidel na počátku, úpravy zavčas avizované vprostřed období	ŘO
Právní zodpovědnost MAS za chyby v administraci projektů	3	3	9	Kvalitní výběr projektů, jasně nastavená pravidla činnosti orgánů MAS	MAS
Věcné riziko					
Špatně nastavený projekt, nereálné cíle služeb	2	5	10	Kvalitní výběr projektů, studie proveditelnosti	MAS
Nedostatečný zájem klientů o služby	2	4	8	Komunikace v území, animace, vysvětlování a prezentace problému	
Neplnění indikátorů stanovených pro opatření	2	5	10	Správné nastavení indikátorů, jejich úprava ve střednědobém, hodnocení, průběžný monitoring	MAS

Opatření OP Zaměstnanost č. 2 Prorodinná opatření

Název rizika	Hodnocení rizika			Název opatření ke snížení významnosti rizika	Vlastník rizika
	Pravděpodobnost (P)	Dopad (D)	V = P*D		
Finanční riziko					
Nedostatek financí žadatelů na spolufinancování	1	3	3	Rozumné hospodaření a rozpočtová kázeň žadatelů	žadatelé
Organizační riziko					
Nedostatečný zájem aktérů o zapojení do projektu	2	4	8	Komunikace v území, animace, individuální jednání, využívání akcí v území pro prezentaci specifických cílů a opatření MAS	MAS
Nepřipravenost žadatelů, nekvalitní projekty	2	4	8	Semináře, vzdělávání, konzultace	MAS
Nedostatečná spolupráce aktérů při realizaci projektu	2	4	8	Komunikace v území, animace, individuální jednání, využívání akcí v území pro prezentaci specifických cílů a opatření MAS	MAS
Pomalé a nejednoznačné vyhodnocování projektů	2	2	4	Dobře sestavená výběrová komise, jasná pravidla výběru	MAS
Chyby v implementačním procesu	2	3	6	Průběžná kontrola a ověřování implementace, úpravy uprostřed období	MAS
Právní riziko					
Změna majetkoprávních vztahů během projektu	1	4	4	Ignorovat riziko	žadatel
Změny pravidel operačních programů	2	4	8	Jasně nastavení pravidel na počátku, úpravy zavčas avizované vprostřed období	ŘO
Právní zodpovědnost MAS za chyby v administraci projektů	3	3	9	Kvalitní výběr projektů, jasně nastavená pravidla činnosti orgánů MAS	MAS
Věcné riziko					
Nedostatečný zájem rodičů o navržená prorodinná opatření	2	4	8	Komunikace v území, animace, vysvětlování a prezentace problému	
Neplnění indikátorů stanovených pro prorodinná opatření	2	5	10	Správné nastavení indikátorů, jejich úprava ve střednědobém, hodnocení, průběžný monitoring	MAS

8. VAZBA SCLLD MAS BRÁNA BRNĚNSKA Z.S. NA STRATEGICKÉ DOKUMENTY

SCLLD MAS Brána Brněnska, z.s. je dána do souladu s rozvojovými dokumenty na vyšší nadregionální i regionální úrovni (úroveň EU, státu, Jihomoravský kraj).



Programový dokument na úrovni EU - Strategie Evropa 2020

představuje hlavní hospodářskou reformní agendu Evropské unie s výhledem do roku 2020. Nahrazuje tzv. Lisabonskou strategii, jejíž časový horizont vypršel rokem 2010. Strategie je dosažení takového hospodářského růstu, jenž bude založen na principech znalostní ekonomiky, bude udržitelný a bude podporovat začleňování, a to jak sociální tak územní. SCLLD MAS Brána Brněnska je zaměřena na tři z pěti cílů této strategie:

- Úsilí o zvýšení zaměstnanosti žen a mužů ve věku od 20 do 64 let, mimo jiné i prostřednictvím vyšší účasti mladých lidí, starších pracovníků a pracovníků s nízkou kvalifikací
- Zlepšení úrovně vzdělání, zejména snahou snížit míru předčasného ukončování školní docházky
- Podpora sociálního začlenění, zejména prostřednictvím snižování chudoby, a to snahou snížit počet lidí ohrožených chudobou nebo vyloučením

Při zpracování strategie byly zohledněny principy obsažené v materiálu **Obnovená strategie udržitelného rozvoje EU 2006**. Dokument stanovuje tři globální cíle, kterými jsou:

- Ochrana životního prostředí
- Sociální spravedlnost a soudržnost

- Ekonomická prosperita

Tento rozvojový dokument je respektován v rozvojové strategii MAS Brána Brněnska

Programové a koncepční dokumenty na úrovni státu

- Strategie regionálního rozvoje ČR 2014–2020
- Strategie mezinárodní konkurenceschopnosti ČR 2012-2020
- Národní strategie rozvoje cyklistické dopravy České republiky pro léta 2013–2020
- Národní dokument k územní dimenzi
- Koncepce státní politiky cestovního ruchu v ČR 2014–2020
- Koncepce bydlení České republiky do roku 2020
- Státní program ochrany přírody a krajiny ČR 2009-2020
- Státní politika životního prostředí ČR 2012-2020
- Koncepce podpory místní Agendy 21 v ČR do roku 2020
- Program rozvoje venkova 2014-2020

Programové a koncepční dokumenty na úrovni kraje

- Integrovaný regionální operační program 2014 – 2020
- Strategie rozvoje Jihomoravského kraje 2020
- Program rozvoje Jihomoravského kraje 2014 – 2017
- Program rozvoje cestovního ruchu Jihomoravského kraje 2014 – 2020
- Plány oblastí povodí Moravy a Dyje
- Strategie rozvoje lidských zdrojů Jihomoravského kraje 2006 – 2016
- Integrovaný plán rozvoje znevýhodněných území Jihomoravského kraje 2014
- Program rozvoje sítě cyklistických komunikací s minimálním kontaktem s motorovou dopravou v Jihomoravském kraji, 2007
- Strategie transformace sociálních služeb pro osoby se zdravotním postižením v Jihomoravském kraji na období 2014–2020
- Plán rozvoje vodovodů a kanalizací v Jihomoravském kraji
- Plán odpadového hospodářství Jihomoravského kraje
- Strategie romské integrace v Jihomoravském kraji 2014 - 2018
- Strategie protidrogové politiky 2010 - 2018
- Dlouhodobý záměr vzdělávání a vzdělávací soustavy v Jihomoravském kraji 2011

Programové a koncepční dokumenty na úrovni mikroregionů

- Strategie rozvoje MR Kahan 2014-2018
- Aktualizace strategie rozvoje Mikroregionu Ivančicko 2014-2020
- Integrovaná rozvojová strategie venkovského mikroregionu PORTA – listopad 2002
- Rozvojová koncepce mikroregionu Ponávka – prosinec 2000
- Integrovaná rozvojová strategie mikroregionu „Svazek obcí Panství hradu Veveří“ – prosinec 2004
- Integrovaná rozvojová strategie mikroregionu Domašovsko – prosinec 2005

- Integrovaná rozvojová strategie venkovského mikroregionu Čebínka – 2004
- Integrovaná rozvojová strategie mikroregionu Kuřimka – srpen 2006
- Propagace cestovního ruchu „na Kuřimsku“ – 2008

Programové a koncepční dokumenty na úrovni obcí

- Program obnovy vesnice Vysoké Popovice pro volební období 2006-2010
- Strategický plán rozvoje města Rosice pro období 2007-2015
- Strategický plán rozvoje města Kuřim 2006 – aktualizace 2013
- Strategický plán obce Čebín na období 2007-2015
- Strategie rozvoje městyse Drásov pro roky 2014 až 2020

9. OPATŘENÍ PRO MONITORING A VYHODNOCOVÁNÍ REALIZACE STRATEGIE

Cílem průběžného monitorování je vyhodnocování akčního plánu, tak aby bylo možno průběžně reagovat na změny a operativně přijímat nezbytná opatření k nápravě a ke změnám. Jedná se o nezbytný nástroj pro úspěšnou implementaci SCLLD v regionu.

Monitoring bude probíhat ve třech navazujících etapách:

- monitorování projektů konečných příjemců
- monitorování realizace strategie
- podávání zpráv o naplňování strategie řídicím orgánům

Průběžně budou sledovány zvolené monitorovací indikátory akčního plánu a v něm obsažených programových rámců.

Základní aktivity nutné pro monitoring:

- monitoring jednotlivých realizovaných projektů konečných příjemců
- sledování naplňování akčního plánu a v něm obsažených programových rámců
- poskytování informací nezbytných pro řízení a naplňování strategie
- zpracovávání pololetních, ročních zpráv o naplňování SCLLD
- přijímání nápravných opatření řídicím orgánem MAS
- přijímání změn akčních plánů.

Monitoring bude probíhat v elektronickém prostředí MS2014+ a v souladu se stanovenými metodikami a postupy pro vyhodnocování integrovaných strategií. MAS prostřednictvím elektronického nástroje podává 2x ročně zprávu o naplňování strategie řídicímu orgánu. V rámci zpráv lze navrhnout případné změny. Zpráva o plnění strategie bude obsahovat i informace o celkovém kontextu strategie v rámci strategií dotčeného území. Součástí Zprávy bude přehled vývoje realizace strategie, schválených a realizovaných projektů a plnění

podmínek strategie včetně plnění indikátorů, dodržení harmonogramu a finančního plánu. Monitoring a hodnocení strategii bude probíhat v souladu s povinnými postupy a metodikami řídicích orgánů.

Integrovaná strategie komunitně vedeného místního rozvoje

MAS Brána Brněnska, z.s.

Pro období 2014–2020

III. Implementační část



EVROPSKÁ UNIE
EVROPSKÝ FOND PRO REGIONÁLNÍ ROZVOJ
INVESTICE DO VAŠÍ BUDOUCNOSTI



MINISTERSTVO
PRO MÍSTNÍ
ROZVOJ ČR

OBSAH

1.	POPIS ŘÍZENÍ VČETNĚ ŘÍDICÍ A REALIZAČNÍ STRUKTURY MAS BRÁNA BRNĚNSKA, Z.S.	3
1.1.	ÚZEMNÍ PŮSOBNOST.....	3
1.2.	MÍSTNÍ AKČNÍ SKUPINA.....	3
1.3.	ORGÁNY MAS BRÁNA BRNĚNSKA, Z.S.	3
1.3.1.	<i>Valná hromada</i>	4
1.3.2.	<i>Kontrolní výbor</i>	6
1.3.3.	<i>Výběrová komise</i>	6
1.3.4.	<i>Programový výbor</i>	7
1.3.5.	<i>Statutární orgán</i>	8
1.4.	KANCELÁŘ MAS	8
1.5.	INSTITUCIONALIZACE MAS BRÁNA BRNĚNSKA, Z.S.....	9
2.	POPIS POSTUPŮ PRO VYHLAŠOVÁNÍ VÝZEV MAS BRÁNA BRNĚNSKA, Z.S., HODNOCENÍ A VÝBĚR PROJEKTŮ	10
2.1.	VYHLAŠOVÁNÍ VÝZEV MAS BRÁNA BRNĚNSKA, Z.S.	10
2.2.	KONTROLA PŘIJATELNOSTI A FORMÁLNÍCH NÁLEŽITOSTÍ	11
2.3.	HODNOCENÍ A VÝBĚR PROJEKTŮ	12
2.4.	ADMINISTRACE KLÍČOVÝCH PROJEKTŮ MAS BRÁNA BRNĚNSKA, Z.S.	14
2.5.	ZAJIŠTĚNÍ AUDITNÍ STOPY	15
2.6.	ZAMEZENÍ STŘETU ZÁJMŮ (TRANSPARENTNOST POSTUPŮ)	16
3.	POPIS ANIMAČNÍCH AKTIVIT	17
4.	POPIS SPOLUPRÁCE MEZI MAS NA NÁRODNÍ A MEZINÁRODNÍ ÚROVNI A PŘESHraniČNÍ SPOLUPRÁCE ..	18
4.1.	SPOLUPRÁCE MEZI MAS NA NÁRODNÍ ÚROVNI.....	18
4.2.	SPOLUPRÁCE MEZI MAS NA MEZINÁRODNÍ ÚROVNI	18
4.3.	PŘESHraniČNÍ SPOLUPRÁCE MAS BRÁNA BRNĚNSKA, Z.S.....	19
5.	POPIS ZVLÁŠTNÍCH OPATŘENÍ PRO HODNOCENÍ (PRO MONITORING A EVALUACI)	21
5.1.	MONITORING	21
5.2.	EVALUACE.....	22

1. POPIS ŘÍZENÍ VČETNĚ ŘÍDICÍ A REALIZAČNÍ STRUKTURY MAS BRÁNA BRNĚNSKA, Z.S.

Dne 24. září 2014 byly valnou hromadou MAS Brána Brněnska, z.s. schváleny stanovy, které jsou v souladu se závaznou Metodikou pro standardizaci místních akčních skupin v programovém období 2014 – 2020. Následně byla na Ministerstvu zemědělství přijata žádost MAS Brána Brněnska, z.s. o standardizaci. Oficiální název spolku zní „Místní akční skupina Brána Brněnska, z.s.“. V rámci přijatých a odsouhlasených stanov byla MAS Brána Brněnska, z.s. standardizována v 5 hlavních oblastech:

1.1. ÚZEMNÍ PŮSOBNOST

Územní působnost byla jednoznačně geograficky dána již před přijetím stanov a tato působnost je podrobně popsána v úvodní části SCLLD. Území je celistvé, netvoří izolované územní celky, na území MAS Brána Brněnska, z.s. žije téměř 80 tisíc obyvatel¹, územně se nepřekrývá s žádnou jinou MAS.

1.2. MÍSTNÍ AKČNÍ SKUPINA

Místní akční skupina (MAS) je na politickém rozhodování nezávislým společenstvím občanů, neziskových organizací, soukromé podnikatelské sféry a veřejné správy pracující na principu partnerství. Jednotliví partneři MAS zastupují veřejné a soukromé místní socioekonomické zájmy. Na rozhodovací úrovni ani veřejný sektor ani žádná z jednotlivých zájmových skupin nepředstavuje více než 49 % hlasovacích práv. Všichni partneři MAS mají na území působnosti MAS trvalé bydliště, sídlo, provozovnu nebo zde prokazatelně působí. Zároveň MAS Brána Brněnska, z.s. splňuje podmínku minimálně 21 partnerů (členů), v současné době je jich 48².

1.3. ORGÁNY MAS BRÁNA BRNĚNSKA, Z.S.

Orgány MAS Brána Brněnska, z.s. jsou:

- a) Valná hromada = nejvyšší orgán
- b) Kontrolní výbor = kontrolní orgán
- c) Výběrová komise = výběrový orgán
- d) Programový výbor = rozhodovací orgán
- e) Statutární orgán = předseda MAS

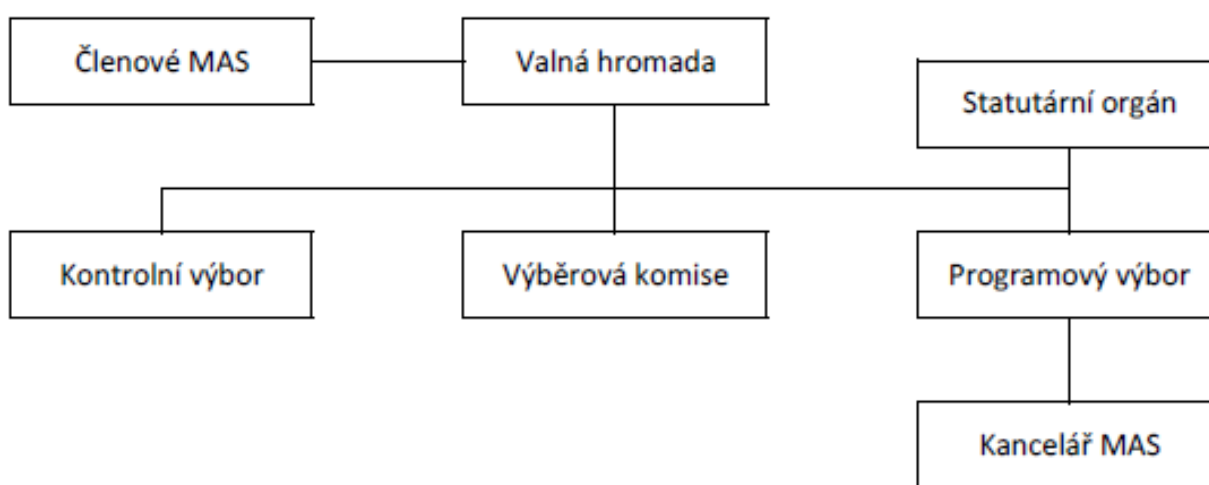
¹ Stav k 31. 7. 2015.

² Stav k 31. 7. 2015.

Povinnosti a kompetence těchto orgánů jsou jednoznačně stanovami dány a jsou v souladu s Metodikou pro standardizaci Místních akčních skupin v programovém období 2014 – 2020. Dále je uvedeno organizační schéma jednotlivých orgánů MAS. Do schématu jsou kromě orgánů MAS zahrnuty i Členové MAS a Kancelář MAS, které jsou nedílnou součástí organizační struktury.

Veřejný sektor, ani žádná ze zájmových skupin nemohou mít více než 49 % hlasovacích práv v těchto orgánech MAS – Valná hromada, Programový výbor, Výběrová komise. Veřejným sektorem se rozumí: stát, kraj, obec, dobrovolný svazek obcí, orgány státní správy a právnické osoby zřízené nebo vlastněné min. z 50 % státem, kraji, obcemi či dobrovolnými svazky obcí.

Obrázek 1: Organizační schéma MAS



Zdroj: RENARDS dotační, s.r.o.

1.3.1. VALNÁ HROMADA

Jedná se o nejvyšší orgán MAS. Valnou hromadu tvoří všichni členové MAS. Valná hromada je svolávána minimálně 1x ročně, a to formou písemných či e-mailových pozvánek na adresy všech členů MAS. Mimořádné zasedání Valné hromady musí být svoláno do 30 dnů, pokud o to písemně požádá minimálně 1/3 všech členů MAS. Valnou hromadu svolává programový výbor.

Do kompetencí Valné hromady patří zejména tyto činnosti:

- a) schvalování stanov, jejich změn a doplnění; schvalování jednacího řádu Valné hromady a schvalování dalších vnitřních předpisů MAS, pokud jejich schvalování není Valnou hromadou svěřeno jinému orgánu MAS;
- b) schvalování Strategie komunitně vedeného místního rozvoje (SCLLD) a rozpočtu realizace SCLLD;
- c) nesení odpovědnosti za rozdělování veřejných prostředků a provádění SCLLD v území a působení MAS;

- d) volba a odvolávání členů těchto orgánů – Programový výbor, Výběrová komise, Kontrolní výbor;
 - e) rozhodování o výši členského příspěvku, jeho splatnosti a způsobu jeho úhrady a použití;
 - f) schvalování rozpočtu, účetní závěrky, výroční zprávy o hospodaření a činnosti MAS za ukončený rok a plánu činnosti;
 - g) rozhodování o přijetí nebo vyloučení člena z MAS;
 - h) schvalování výběrových kritérií pro výběr projektů jednotlivých žadatelů;
 - i) rozhodování o fúzi a rozdělení MAS;
 - j) rozhodování o zrušení MAS, o povolání likvidátora a o konečné zprávě a návrhu na použití likvidačního zůstatku.
- k) zřizuje povinné orgány MAS
 - l) stanovuje počet členů orgánů MAS
 - m) určuje pravomoci a působnost orgánů MAS
 - n) určuje způsob volby a odvolávání členů orgánů MAS
 - o) stanovuje způsob jednání orgánů MAS
 - p) schvaluje způsob hodnocení a výběr projektů

Každý člen MAS má 1 hlas. Jednání Valné hromady je upraveno jednacím řádem. Valná hromada je usnášeníschopná, pokud jsou přítomni členové s nadpoloviční většinou hlasů MAS. Usnesení Valné hromady MAS je přijato, pokud se pro ně vysloví nadpoloviční většina přítomných členů, při zachování tohoto pravidla: „Veřejný sektor, ani žádná ze zájmových skupin nemohou mít více než 49 % hlasovacích práv v těchto orgánech MAS – Valná hromada, Programový výbor, Výběrová komise. Veřejným sektorem se rozumí: stát, kraj, obec, dobrovolný svazek obcí, orgány státní správy a právnické osoby zřízené nebo vlastněné min. z 50 % státem, kraji, obcemi či dobrovolnými svazky obcí.“ Přepočítání hlasů na valné hromadě pro zachování tohoto pravidla se provede vždy při zahájení schůze Valné hromady a musí být zaznamenán v zápise z Valné hromady.

Nesejde-li se usnášeníschopná Valná hromada do 30 minut po oznámeném termínu zahájení jejího jednání, ukončí předseda Programového výboru zasedání Valné hromady a zahájí zasedání náhradní Valné hromady s totožným programem. Na program náhradní Valné hromady nelze zařazovat další v původním programu řádné Valné hromady neuvedené body jednání. Náhradní valná hromada je schopná usnášení nadpoloviční většinou přítomných členů při současném dodržení pravidla: „Veřejný sektor, ani žádná ze zájmových skupin nemohou mít více než 49 % hlasovacích práv v těchto orgánech MAS – Valná hromada, Programový výbor, Výběrová komise. Veřejným sektorem se rozumí: stát, kraj, obec, dobrovolný svazek obcí, orgány státní správy a právnické osoby zřízené nebo vlastněné min. z 50 % státem, kraji, obcemi či dobrovolnými svazky obcí.“

1.3.2. KONTROLNÍ VÝBOR

Kontrolní výbor je orgán MAS zvoleným Valnou hromadou z členů MAS. Kontrolní výbor má 7 členů. Volba členů Kontrolního výboru se provádí na dobu 4 roků. Opakovaná volba je možná. Každý člen Kontrolního výboru má 1 rozhodující hlas. Kontrolní výbor volí z řad svých členů předsedu. Předseda svolává a řídí jeho zasedání. Kontrolní výbor se svolává písemnými či e-mailovými pozvánkami.

Do kompetencí Kontrolního výboru patří zejména:

- a) podávání (nejméně 1x ročně) zprávy Valné hromadě o výsledcích své kontrolní činnosti;
- b) projednávání řádné a mimořádné účetní závěrky a výroční zprávy o činnosti a hospodaření MAS;
- c) dohlížení na dodržování právních předpisů, platných pravidel a standardů MAS a SCLLD;
- d) nahlížení do účetních knih a jiných dokladů organizace týkající se MAS a kontroluje tam obsažené údaje;
- e) svolávání mimořádného jednání Valné hromady a Programového výboru, jestliže to vyžadují zájmy MAS;
- f) kontrola metodiky způsobu výběru projektů MAS a jejího dodržování, včetně vyřizování odvolávání žadatelů proti výběru MAS;
- g) zodpovědnost za monitoring a hodnocení SCLLD, zpracovávání a předkládání ke schválení Programovému výboru indikátorového a evaluačního plánu SCLLD.

Kontrolní výbor je usnášeníschopný, pokud je přítomna nadpoloviční většina jeho členů. Usnesení kontrolního výboru je přijato, pokud se pro ně vysloví nadpoloviční většina přítomných členů.

1.3.3. VÝBĚROVÁ KOMISE

Výběrová komise je orgánem MAS, zvoleným Valnou hromadou ze subjektů, které na území MAS prokazatelně působí. Výběrová komise má 9 členů. Volba člena výběrové komise se provádí na dobu 1 roku. Opakovaná volba je možná. Každý člen Výběrové komise má 1 rozhodující hlas při zachování tohoto pravidla: „Veřejný sektor, ani žádná ze zájmových skupin nemohou mít více než 49 % hlasovacích práv v těchto orgánech MAS – Valná hromada, Programový výbor, Výběrová komise. Veřejným sektorem se rozumí: stát, kraj, obec, dobrovolný svazek obcí, orgány státní správy a právnické osoby zřízené nebo vlastněné min. z 50 % státem, krajem, obcemi či dobrovolnými svazky obcí.“

Výběrová komise volí ze svých členů předsedu, který je současně místopředsedou MAS. Předseda svolává a řídí zasedání Výběrové komise. Výběrová komise se svolává písemnými či emailovými pozvánkami.

Do kompetencí výběrové komise patří zejména tyto činnosti:

- a) předvýběr projektů předložených jednotlivými žadateli na základě výběrových řízení;

- b) navrhování pořadí projektů podle jejich přínosů k naplnění záměrů a cílů SCLLD;
- c) předkládání vybraných projektů ke schválení Programovému výboru;
- d) provádění dalších souvisejících činností.

Jednání výběrové komise se účastní Manažer. Manažer není členem Výběrové komise, má v ní poradní hlas. Výběrová komise je usnášeníschopná, pokud je přítomná nadpoloviční většina jejích členů. Usnesení Výběrové komise je přijato, pokud se pro ně vysloví nadpoloviční většina hlasů přítomných členů.

1.3.4. PROGRAMOVÝ VÝBOR

Programový výbor je orgán MAS zvolený valnou hromadou z členů MAS. Jedná se o rozhodovací orgán, má 11 členů. Volba členů Programového výboru se provádí na dobu 4 roků. Opakovaná volba je možná. Každý člen Programového výboru má 1 rozhodující hlas při zachování tohoto pravidla: „Veřejný sektor, ani žádná ze zájmových skupin nemohou mít více než 49 % hlasovacích práv v těchto orgánech MAS – Valná hromada, Programový výbor, Výběrová komise. Veřejným sektorem se rozumí: stát, kraj, obec, dobrovolný svazek obcí, orgány státní správy a právnické osoby zřízené nebo vlastněné min. z 50 % státem, krajem, obcemi či dobrovolnými svazky obcí.“

Programový výbor volí ze svých členů předsedu, který je zároveň statutárním orgánem (předsedou) MAS. Předseda svolává a řídí jeho zasedání. Programový výbor se svolává písemnými či emailovými pozvánkami.

Do kompetencí Programového výboru spadají zejména tyto činnosti:

- a) svolávání Valné hromady;
- b) podávání přihlášky do programů Leader a dalších programů podporujících MAS;
- c) zpracovávání programových záměrů;
- d) schvalování výzev k podání žádosti jednotlivými žadateli;
- e) předkládání valné hromadě návrhů na schválení kritérií pro výběr projektů jednotlivých žadatelů;
- f) konzultace výběru projektů s Výběrovou komisí;
- g) výběr projektů k realizaci a stanovení výše finančních prostředků na vybrané projekty na základě návrhu Výběrové komise; v případě Výběrovou komisí neschváleného návrhu výběru projektů předání návrhu zpět Výběrové komisí s komentáři, připomínkami a doplněními; při rozhodování o výběru projektů musí být dodrženy tyto podmínky:
 - a. veřejný sektor, ani žádná ze zájmových skupin nemohou mít více než 49 % hlasovacích práv v těchto orgánech MAS – Valná hromada, Programový výbor, Výběrová komise. Veřejným sektorem se rozumí: stát, kraj, obec, dobrovolný svazek obcí, orgány státní správy a právnické osoby zřízené nebo vlastněné min. z 50 % státem, krajem, obcemi či dobrovolnými svazky obcí;

- b. nejméně 50 % hlasů mají členové, kteří nenáleží k veřejnému sektoru;
- h) rozhodování o uzavření a ukončení smlouvy s Manažerem a o zřízení dalších pracovních míst v rámci Kanceláře MAS včetně uzavírání pracovněprávních smluv;
- i) schvalování uzavření a ukončení pracovněprávního vztahu s vedoucí zaměstnancem pro realizaci SCLLD;
- j) vedení seznamu členů;
- k) rozhodování o počtu a zaměření zájmových skupin.

Jednání Programového výboru se účastní Manažer. Manažer není členem Programového výboru, má v něm poradní hlas. Programový výbor je usnášeníschopný, pokud je přítomna nadpoloviční většina jeho členů. Usnesení Programového výboru je přijato, pokud se pro ně vysloví nadpoloviční většina přítomných členů.

1.3.5. STATUTÁRNÍ ORGÁN

Statutárním orgánem MAS je předseda. Statutární orgán volí Programový výbor. Předseda jedná a podepisuje jménem spolku navenek samostatně. Předsedu zastupuje místopředseda na základě plné moci s vymezením rozsahu oprávnění nebo v plném rozsahu v případě dlouhodobé nepřítomnosti či nevolení předsedy. Předseda (předsedkyně) je volen programovým výborem z řad členů Programového výboru, které jsou fyzické osoby a fyzické osoby při výkonu funkce zastupujících člena Programového výboru. Místopředseda MAS je volen Výběrovou komisí z řad členů Výběrové komise, které jsou fyzické osoby při výkonu funkce zastupujících člena Výběrové komise.

1.4. KANCELÁŘ MAS

Pro zajištění administrativních a jiných běžných činností byla zřízena kancelář MAS Brána Brněnska z.s. sestávající z manažera, vedoucího zaměstnance pro realizaci SCLLD a v případě potřeby i dalších pracovníků na základě rozhodnutí Programového výboru.

Manažer vykonává činnost ve smluvním vztahu s MAS na základě rozhodnutí Programového výboru. Manažer je oprávněn jednat za MAS v rozsahu, který je vymezen plnou mocí (pověřením), která je vystavena statutárním orgánem MAS. Manažer jedná za MAS v oblasti koordinačních a administrativních záležitostí MAS. Manažer není členem MAS ani orgánů MAS, účastní se však jejich jednání. Jeho hlas je hlasem poradním.

Vedoucí zaměstnanec SCLLD vykonává činnost v pracovněprávním vztahu s MAS na základě rozhodnutí Programového výboru. Vedoucí zaměstnanec SCLLD je odpovědný za realizaci SCLLD a má pravomoci a

odpovědnosti vztažené k zajištění realizace SCLLD. Vedoucí zaměstnanec SCLLD není členem MAS ani orgánů MAS, v případě potřeby se účastní jejich jednání. Jeho hlas je hlasem poradním.

1.5. INSTITUCIONALIZACE MAS BRÁNA BRNĚNSKA, Z.S.

MAS Brána Brněnska, z.s. byla k datu 8. 12. 2015 standardizována, získala osvědčení o splnění standardů MAS. MAS Brána Brněnska, z.s. tak splňuje požadované standardy, díky kterým se bude moci podílet na implementaci programů financovaných z evropských strukturálních a investičních fondů v programovém období 2014 - 2020.

2. POPIS POSTUPŮ PRO VYHLAŠOVÁNÍ VÝZEV MAS BRÁNA BRNĚNSKA, Z.S., HODNOCENÍ A VÝBĚR PROJEKTŮ

MAS Brána Brněnska, z.s. je zprostředkovatelem administrujícím projekty jednotlivých žadatelů na svém území. Tento postup od vyhlášení výzev, přes hodnocení až po výběr projektů bude probíhat v souladu s Metodickým stanoviskem ministryně pro místní rozvoj č. 1 k Metodickému pokynu pro využití integrovaných nástrojů v programovém období 2014 – 2020 k integrovanému nástroji CLLD. Výzvy budou ze strany MAS Brána Brněnska, z.s. vyhlášovány v rámci operačních programů:

- IROP (ŘO - Ministerstvo pro místní rozvoj, zprostředkující subjekt – Centrum pro regionální rozvoj)
- OP Z (ŘO – Ministerstvo práce a sociálních věcí)
- PRV (ŘO – Ministerstvo zemědělství, zprostředkující subjekt – Státní zemědělský a intervenční fond)

Kancelář MAS Brána Brněnska, z.s. je odpovědná za kompletní a včasné dodržení uvedených administrativních postupů a zveřejňování všech informací. Uvedené lhůty a jednotlivé činnosti mohou být pozměněny dle požadavků jednotlivých centrálních poskytovatelů dotací a v případě potřeby dále upraveny Programovým výborem MAS Brána Brněnska, z.s..

Programový výbor každoročně vydává plán výzev minimálně na 1 rok dopředu, přičemž dle informací ze strany ŘO jednotlivých poskytovatelů dotací může být průběžně aktualizován. Uvedený plán bude zveřejněn na webových stránkách MAS Brána Brněnska, z.s.– www.branabrnenska.cz.

2.1.VYHLAŠOVÁNÍ VÝZEV MAS BRÁNA BRNĚNSKA, Z.S.

Rámcový postup administrace projektových žádostí v této fázi bude následující:

- ŘO vyhlásí výzvu na předkládání žádostí o podporu v rámci SCLLD.
- MAS Brána Brněnska, z.s. připraví výzvu MAS k předkládání žádostí o podporu v rámci své SCLLD a předloží ji ke schválení ŘO (resp. platební agentuře SZIF), a to prostřednictvím MS2014+ (resp. IS SZIF). ŘO, resp. platební agentura SZIF si stanoví rozsah údajů výzvy MAS, které podléhají schválení s ohledem na zajištění řádné a transparentní administrace projektů SCLLD. V rámci výzvy MAS Brána Brněnska, z.s. bude uveden přesný popis způsobu výběru projektů a v případě PRV bude také vymezena alokace na jednotlivé Fiche SCLLD vyhlášené výzvy MAS. Znění výzvy obsahuje minimálně termín příjmu žádostí, místo příjmu žádostí, zaměření dotace, způsob hodnocení žádosti, podmínky a požadavky na zpracovanou žádost, název a číslo vyhlášené výzvy, výši dotace, kontaktní údaje, odkaz na web. Výzva rovněž bude obsahovat kritéria pro hodnocení a výběr projektů stanovený s důrazem na soulad projektu s SCLLD a příslušným programem a v souladu s principy pro určení preferenčních kritérií MAS uvedenými ve schválené SCLLD.

- Po schválení výzvy ŘO následně MAS vyhlásí výzvu na předkládání žádostí o podporu v rámci specifické výzvy ŘO. MAS výzvu vyhlásí prostřednictvím MS2014+ (v případě PRV prostřednictvím IS SZIF). Výzva bude zveřejněna také na webových stránkách MAS Brána Brněnska, z.s.. Informace o vyhlášení výzvy budou rozeslány emailem všem členům MAS Brána Brněnska, z.s., všem obcím v zájmovém území MAS Brána Brněnska, z.s. s prosbou o zveřejnění obvyklým způsobem v obci (vývěsky, nástěnky, čekárny, obecní rozhlas, místní tiskoviny, ...). Placená inzerce je ponechána na zvážení manažera MAS. Po celou dobu vyhlášení výzvy budou poskytovány konzultace potenciálním žadatelům a to formou telefonátu, emailem či osobní schůzkou po předchozí dohodě. V případě velkého počtu žadatelů je možné uspořádat místo jednotlivých konzultací hromadné školení. Je na zvážení a odpovědnosti manažera MAS jakou formu zvolí. Důležité je vždy, aby všichni potenciální žadatelé měli možnost konzultace jejich záměru, ať už na školení nebo jinou z uvedených forem.

2.2. KONTROLA PŘIJATELNOSTI A FORMÁLNÍCH NÁLEŽITOSTÍ

- MAS Brána Brněnska, z.s. provede základní administrativní kontrolu obsahu povinných částí žádosti o podporu projektu (kontrola formálních náležitostí a přijatelnosti) v souladu s vyhlášenou výzvou, obecnými pravidly pro žadatele a příjemce a specifickými pravidly výzvy pro žadatele a příjemce. Toto hodnocení bude probíhat elektronicky v MS2014+. Všechna kritéria jsou eliminační a budou vyhodnocována možností „ano“ či „ne“, přičemž možnost „ne“ u eliminačního kritéria přijatelnosti znamená automaticky nesplnění kritérií pro výběr projektů. Výsledkem hodnocení je „vyhověl/nehověl“.
- Při kontrole přijatelnosti musí žádost splnit všechna obecná i specifická kritéria, jinak je vyloučena z dalšího procesu hodnocení. O vyloučení bude MAS Brána Brněnska, z.s. žadatele informovat změnou stavu žádosti v MS2014+ a depeší. V případě, že nebude možné vyhodnotit některé z kritérií přijatelnosti nebo budou v žádosti rozporné údaje, MAS žadatele vyzve k upřesnění nesouladu v žádosti, a to maximálně dvakrát. Lhůta k upřesnění bude stanovena na 5 pracovních dní. Pokud žadatel nesplní jedno či více kritérií přijatelnosti, bude žádost vyloučena z dalšího procesu hodnocení.

Předpokládaná kritéria přijatelnosti

- Projekt je v souladu s SCLLD.
- Projekt je svým zaměřením v souladu s cíli a podporovanými aktivitami výzvy.
- Projekt je v souladu s podmínkami výzvy.
- Žadatel splňuje definici oprávněného příjemce pro příslušný specifický cíl a výzvu.
- Projekt respektuje minimální a maximální hranici celkových způsobilých výdajů, pokud budou stanoveny.

- Projekt respektuje limity způsobilých výdajů, pokud budou stanoveny.
- Výsledky projektu jsou udržitelné.
- Projekt nemá negativní vliv na žádnou z horizontálních priorit operačních programů či Programu rozvoje venkova.
- Potřebnost realizace projektu je odůvodněná.
- Projekt je v souladu s pravidly veřejné podpory.
- Statutární zástupce žadatele je trestně bezúhonný.

Předpokládaná kritéria formálních náležitostí

- Žádost o podporu je podána v předepsané formě.
- Žádost o podporu je podepsána oprávněným zástupcem žadatele.
- Jsou doloženy všechny povinné přílohy a obsahově splňují náležitosti, požadované v dokumentaci k výzvě.

- Pro kontrolu přijatelnosti a formálních náležitostí projektů budou k dispozici dva pracovníci kanceláře MAS Brána Brněnska, z.s., přičemž každý projekt bude kontrolován právě jednou osobou. Každý pracovník posoudí každou žádost na základě kontrolního listu a tento úkon potvrdí svým podpisem. Pokud při kontrole formálních náležitostí žadatel nesplní jedno či více kritérií, je žadatel vyzván k doplnění žádosti. Na doplnění dostane lhůtu 5 pracovních dní. Projekty, které byly shledány přijatelné, jsou předloženy k posouzení Výběrové komisi MAS Brána Brněnska, z.s..

2.3.HODNOCENÍ A VÝBĚR PROJEKTŮ

- MAS Brána Brněnska, z.s. zhodnotí projekty co do souladu s vyhlášenou výzvou MAS podle preferenčních kritérií MAS schválených ŘO (resp. SZIF v případě PRV), zároveň s příslušnou výzvou MAS. ŘO má právo stanovit některá kritéria jakožto povinná, tj. MAS je případně do svého návrhu kritérií začlení. Ke každé výzvě MAS Brána Brněnska, z.s. bude navázána jedna sada preferenčních kritérií. MAS provede věcné hodnocení předložených žádostí o podporu podle preferenčních kritérií. Na základě bodového hodnocení MAS stanoví pořadí projektů podle přínosu těchto operací k plnění záměrů a cílů strategií za každý specifický cíl SCLLD zvlášť.
- Pro hodnocení všech projektů předložených v rámci každé výzvy budou stanoveni dva hodnotitelé z výběrové komise. Výběr hodnotitelů je proveden tak, aby žádný z hodnotitelů neměl vztah k projektu, který hodnotí, a aby nebyl spojen s místem realizace projektu. Cílem je zajistit maximálně transparentní a objektivní hodnocení žádostí. Daní členové výběrové komise MAS obdrží kompletní

žádost o dotaci, včetně příloh k provedení hodnocení. Hodnotitelé projekty hodnotí dle bodovacích kritérií, která jsou v dané výzvě stanovena. Každý hodnotitel svoje hodnocení zaznamená do bodovací tabulky projektu. Hodnocení obou hodnotitelů se v rámci jednotlivých kritérií může lišit maximálně o 20 %. V takovém případě je výsledný bodový zisk určen aritmetickým průměrem hodnocení obou hodnotitelů. Pokud tomu tak není, bude přizván třetí člen výběrové komise a výsledný bodový zisk bude určen aritmetickým průměrem dvou nejbližších výsledků hodnocení. Bodovací kritéria jsou stanovena tak, aby maximálně omezila subjektivní hodnocení. Nejasnosti v žádosti oznámí hodnotitel kanceláři MAS a ten zajistí vyjasnění uvedených údajů žadatelem prostřednictvím emailu, na který žadatele upozorní telefonicky. Pokud žadatel ve stanovené lhůtě vše jasně nevysvětlí, nebo nedoloží potřebné podklady, tak pro dané kritérium bude hodnoceno jako nesplněné.

- Po ohodnocení všech projektů v dané výzvě komise stanoví pořadí projektů dle počtu získaných bodů. V případě rovnosti bodů rozhoduje větší procento spoluúčasti a dále případně absolutní výše podpory stanovená v žádosti (přednost má vyšší spoluúčast žadatele a nižší požadované prostředky). Pořadí projektů je po podpisu předsedou Výběrové komise zveřejněno na webových stránkách MAS Brána Brněnska, z.s. Manažer MAS Brána Brněnska, z.s. předloží výsledky Programovému výboru MAS, který jednotlivým záměrům přidělí stanovené stanovenou výši dotace a s přihlédnutím k potřebám SCLLD MAS Brána Brněnska, z.s. a rozhodne o podpoře projektů nacházejících se na čáře výběru. Programový výbor MAS může stanovit náhradní projekty. Sekretariát MAS Brána Brněnska, z.s. zajistí zveřejnění výsledků do 3 pracovních dnů na webových stránkách MAS. Manažer MAS Brána Brněnska, z.s. je odpovědný za bezodkladnou registraci projektů u centrálního poskytovatele dotace. K registraci budou předloženy pouze ty žádosti, u kterých byla kladně hodnocena přijatelnost a které posuzovala Výběrová komise. Společně s projekty bude předložen kontrolní list povinných a nepovinných příloh, hodnocení přijatelnosti a bodové hodnocení výběrové komise. MAS postoupí vybrané projekty ŘO (respektive platební agentuře SZIF v případě PRV) k závěrečnému ověření jejich způsobilosti před schválením.
- ŘO (respektive platební agentura SZIF v případě PRV) provede kontrolu způsobilosti projektů a ověření administrativní kontroly.
- ŘO (respektive platební agentura SZIF v případě PRV) schválí způsobilé projekty, v pořadí a ve výši podpory schválené MAS Brána Brněnska, z.s. k realizaci (ŘO/platební SZIF může schválenou výši podpory snížit, pokud o to požádá žadatel, nebo nebudou požadované výdaje způsobilé v plné výši). Není ovšem dotčena pravomoc ŘO provést kontrolu procesních postupů MAS. ŘO nebude zasahovat do pořadí projektů, pokud nebudou zjištěny nesrovnalosti či porušení postupů.
- Následně bude vydán právní akt o poskytnutí/převodu podpory ze strany ŘO programu, platební agentury SZIF v případě PRV, nebo oprávněného zprostředkujícího subjektu.

- Po oznámení výsledků výběru projektu může žadatel, který neuspěl a je přesvědčen, že při administraci projektu došlo k pochybení, předložit na MAS Brána Brněnska, z.s. žádost o přezkoumání postupu MAS. Kontrolní výbor MAS Brána Brněnska, z.s. provede kontrolu postupu administrace. K součinnosti vyzve pracovníky kanceláře, případně hodnotitele projektu. Výsledek kontroly písemně zaznamená a do 5 pracovních dnů od obdržení žádosti o přezkoumání oznámí žadateli. Pokud bude zjištěno pochybení ze strany MAS Brána Brněnska, z.s., podniknou pracovníci kanceláře MAS příslušné kroky k nápravě a projekt vrátí do procesu administrace. Pokud bude výsledek kontroly negativní, oznámí tuto skutečnost kancelář MAS Brána Brněnska, z.s. písemně žadateli s upozorněním, že se lze odvolat proti rozhodnutí MAS na příslušném ŘO operačního programu či jiných státních orgánů a to nejpozději do termínu předložení žádostí k registraci. Kancelář MAS Brána Brněnska, z.s. poskytne na vyžádání, centrálních poskytovatelů dotací nebo jimi pověřených organizací, k dispozici požadovanou dokumentaci včetně zprávy z kontroly Kontrolního výboru. V případě, že centrální poskytovatel dotace bude mít na postupy nebo činnost MAS Brána Brněnska, z.s. připomínky nebo bude požadovat nápravu, tak MAS provede příslušná požadovaná opatření.

2.4. ADMINISTRACE KLÍČOVÝCH PROJEKTŮ MAS BRÁNA BRNĚNSKA, Z.S.

Rámcový postup bude následující:

- ŘO vyhlásí průběžnou výzvu na předkládání žádostí o podporu v rámci SCLLD.
- MAS Brána Brněnska, z.s. připraví výzvu MAS k předkládání žádostí o podporu v rámci své SCLLD a předloží ji ke schválení ŘO (resp. platební agentuře SZIF), a to prostřednictvím MS2014+ (resp. IS SZIF). ŘO, resp. platební agentura SZIF si stanoví rozsah údajů výzvy MAS, které podléhají schválení s ohledem na zajištění řádné a transparentní administrace projektů SCLLD. V rámci výzvy MAS Brána Brněnska, z.s. bude uveden přesný popis způsobu výběru projektů a v případě PRV bude také vymezena alokace na jednotlivé Fiche SCLLD vyhlášené výzvy MAS Brána Brněnska, z.s.. Výzva rovněž bude obsahovat kritéria pro hodnocení a výběr projektů stanovený s důrazem na soulad projektu s SCLLD a příslušným programem a v souladu s principy pro určení preferenčních kritérií MAS uvedenými ve schválené SCLLD.
- MAS Brána Brněnska, z.s. vyhlásí výzvu MAS na předkládání žádostí o podporu v rámci specifické výzvy ŘO. MAS výzvu vyhlásí prostřednictvím MS2014+ (v případě PRV prostřednictvím IS SZIF), MAS zároveň výzvu zveřejní, a to minimálně na internetových stránkách MAS – www.branabrnenska.cz.
- MAS Brána Brněnska, z.s. provede základní administrativní kontrolu obsahu povinných částí žádosti o podporu projektu (kontrola formálních náležitostí a přijatelnosti) v souladu s vyhlášenou výzvou, obecnými pravidly pro žadatele a příjemce a specifickými pravidly výzvy pro žadatele a příjemce.

- MAS Brána Brněnska, z.s. zhodnotí projekty co do souladu s vyhlášenou výzvou MAS podle preferenčních kritérií MAS schválených ŘO (resp. SZIF v případě PRV), zároveň s příslušnou výzvou MAS. ŘO má právo stanovit některá kritéria jakožto povinná, tj. MAS je případně do svého návrhu kritérií začlení. Ke každé výzvě MAS Brána Brněnska, z.s. bude navázána jedna sada preferenčních kritérií. MAS provede věcné hodnocení předložených žádostí o podporu podle preferenčních kritérií. Na základě bodového hodnocení MAS Brána Brněnska, z.s. stanoví pořadí projektů dle přínosu těchto operací k plnění záměrů a cílů strategií za každý specifický cíl SCLLD zvlášť. Cílem je zajistit maximálně transparentní a objektivní hodnocení projektů.
- MAS Brána Brněnska, z.s. provede výběr projektů - výše jejich podpory přitom nepřekročí maximální procentuální výši podpory projektů stanovenou na výzvě ŘO, výši podpory projektu může snížit na úrovni výzvy MAS.
- MAS Brána Brněnska, z.s. postoupí vybrané projekty ŘO (respektive platební agentuře SZIF v případě PRV) k závěrečnému ověření jejich způsobilosti před schválením.
- ŘO (respektive platební agentura SZIF v případě PRV) provede kontrolu způsobilosti projektů a ověření administrativní kontroly.
- ŘO (respektive platební agentura SZIF v případě PRV) schválí způsobilé projekty, v pořadí a ve výši podpory schválené MAS Brána Brněnska, z.s. k realizaci (ŘO/platební SZIF může schválenou výši podpory snížit, pokud o to požádá žadatel, nebo nebudou požadované výdaje způsobilé v plné výši). Není ovšem dotčena pravomoc ŘO provést kontrolu procesních postupů MAS. ŘO nebude zasahovat do pořadí projektů, pokud nebudou zjištěny nesrovnalosti či porušení postupů.
- Následně bude vydán právní akt o poskytnutí/převodu podpory ze strany ŘO programu, platební agentury SZIF v případě PRV, nebo oprávněného zprostředkujícího subjektu.
- Klíčové projekty MAS Brána Brněnska, z.s. jsou administrovány v souladu s postupem pro administraci klíčových projektů MAS popsáním v implementační části SCLLD a rovněž v souladu s pravidly stanovenými v řídicí dokumentaci příslušného programu.

2.5. ZAJIŠTĚNÍ AUDITNÍ STOPY

MAS Brána Brněnska, z.s. je povinna uchovávat dokumentaci týkající se realizace SCLLD MAS Brána Brněnska, z.s. nejméně 10 let po ukončení jeho realizace. Pro potřeby archivace budou zajištěny vhodné prostory k uchovávání dokumentace v Kanceláři MAS Brána Brněnska, z.s. Archivace se bude týkat všech dokumentů souvisejících s administrací jednotlivých projektů, tak i příslušných dokumentů na úrovni nositele (týká se všech jednání orgánů MAS Brána Brněnska, z.s.).

2.6. ZAMEZENÍ STŘETU ZÁJMŮ (TRANSPARENTNOST POSTUPŮ)

Veškeré postupy a procesy uvnitř MAS Brána Brněnska, z.s. jsou realizovány tak, aby byly maximálně transparentní a nedocházelo ke střetu zájmů. Z důvodu zamezení střetu zájmů nemohou pracovníci MAS Brána Brněnska, z.s. zpracovávat anebo se aktivně podílet na zpracování žádosti o dotaci, povinných příloh žádosti o dotaci, zadávací dokumentace k výběrovým/zadávacím řízením ani na zprávách monitorujících realizaci či udržitelnost projektu.

Výběr hodnotitelů k hodnocení předložených projektů je prováděn tak, aby žádný z hodnotitelů neměl vztah k projektu, který hodnotí, a aby nebyl spojen s místem realizace projektu. Pokud u hodnotitele i přes to hrozí střet zájmů v důsledku propojení s žadatelem nebo jeho partnerem, musí prohlásit tuto skutečnost a okamžitě vystoupit z procesu hodnocení příslušné žádosti, následně je nahrazen náhradníkem. Je na zodpovědnosti každého hodnotitele, aby uvážil, zda jeho případné současné či minulé působení v některé z žádajících subjektů zakládá střet zájmů či nikoli, tj. zda jeho nezávislost je nezpochybnitelná.

3. POPIS ANIMAČNÍCH AKTIVIT

Jedná se o aktivity nad rámec povinných činností, které se MAS Brána Brněnska, z.s. bude realizovat pro lepší naplňování SCLLD. Jedná se tedy o veškeré činnosti v rámci CLLD mimo administraci projektů konečných žadatelů/příjemců. Koordinaci animačních aktivit zajišťuje Kancelář MAS Brána Brněnska, z.s.

Konkrétní animační/komunikační aktivity MAS Brána Brněnska, z.s.:

- zajištění dostatečné propagace SCLLD – bude probíhat především prostřednictvím seminářů, informačních akcí, komunikace přes média a propagačních materiálů strategie,
- informování žadatelů o způsobu výběru projektů – žadatelé budou o výběru projektů informováni v souladu s pravidly nastavenými v implementační části SCLLD,
- nastavení procesů a usnadnění výměny informací mezi zúčastněnými stranami – MAS Brána Brněnska, z.s. zajistí pravidelné informování všech členů MAS o podstatných informacích z hlediska CLLD (např. prostřednictvím seminářů, informačních akcí či školení),
- koordinace aktivit místních aktérů směřujících k naplňování CLLD především prostřednictvím seminářů, informačních akcí či výměny zkušeností,
- podpora žadatelů/příjemců v rozvíjení projektových záměrů prostřednictvím konzultací k projektovým záměrům, uveřejňování příkladů dobré praxe, sběru projektových záměrů ke zvyšování absorpční kapacity SCLLD.

4. POPIS SPOLUPRÁCE MEZI MAS NA NÁRODNÍ A MEZINÁRODNÍ ÚROVNI A PŘESHraniČNÍ SPOLUPRÁCE

MAS Brána Brněnska, z.s. je členem Národní sítě Místních akčních skupin České republiky, z.s. Všechny řešené projekty v rámci spolupráce na jakékoli úrovni (národní, mezinárodní, příhraniční) budou muset směřovat k naplnění cílů SCLLD. V rámci spolupráce může MAS Brána Brněnska, z.s. těžit i z toho, že území MAS je částečně překryto s územím Integrované strategie Brněnské metropolitní oblasti.

4.1. SPOLUPRÁCE MEZI MAS NA NÁRODNÍ ÚROVNI

Ve spolupráci s ostatními MAS by MAS Brána Brněnska, z.s. ráda prioritně realizovala projekty zaměřené na následující témata:

- propagace pamětihodností a památek - v rámci strategické části SCLLD MAS navazuje na Strategický cíl B, prioritní osu E, specifický cíl 1 – Podpora cestovního ruchu a turistických produktů
- výměny studentů – v rámci strategické části SCLLD MAS navazuje na Strategický cíl C, prioritní osu F, specifický cíl 3
- výměny seniorů - v rámci strategické části SCLLD MAS navazuje na Strategický cíl C, prioritní osu F, specifický cíl 4 – Rozvíjení sociální infrastruktury
- spolupráce mateřských škol, základních škol i středních škol – v rámci strategické části SCLLD MAS navazuje na Strategický cíl C, prioritní osu F, specifický cíl 3
- řemeslné workshopy, podpora a propagace řemesel – v rámci strategické části SCLLD MAS navazuje na Strategický cíl B, prioritní osu D, specifický cíl 3
- divadelní festivaly a další aktivity neziskových organizací (sport, kultura, vzdělávání a další) – v rámci strategické části SCLLD MAS navazuje na Strategický cíl B, prioritní osu E, specifický cíl 1

Může dojít k rozšíření řešených témat na národní úrovni. Musí však být opět splněna podmínka přínosu projektu k plnění SCLLD.

4.2. SPOLUPRÁCE MEZI MAS NA MEZINÁRODNÍ ÚROVNI

MAS Brána Brněnska, z.s. může s dalšími MAS spolupracovat na 2 úrovních:

- v rámci programů přeshraniční spolupráce
- mimo programy přeshraniční spolupráce

Spolupráce s ostatními MAS v rámci přeshraniční spolupráce je popsána dále v tomto dokumentu. V rámci spolupráce s dalšími MAS na mezinárodní úrovni si MAS Brána Brněnska, z.s. vypořádala témata tak, aby byly v souladu s cíli stanovenými ve strategické části SCLLD. Jedná se o následující témata:

- podpora cestovního ruchu – v rámci strategické části SCLLD MAS navazuje na Strategický cíl B, prioritní osu E, specifický cíl 1
- podpora zaměstnanosti – v rámci strategické části SCLLD MAS navazuje na Strategický cíl C, prioritní osu F, specifický cíl 2
- podpora drobného podnikání – v rámci strategické části SCLLD MAS navazuje na Strategický cíl B, prioritní osu D, specifický cíl 1
- podpora výměnných pobytů žáků v zahraničí - v rámci strategické části SCLLD MAS navazuje na Strategický cíl C, prioritní osu F, specifický cíl 3
- podpora technických školek - v rámci strategické části SCLLD MAS navazuje na Strategický cíl C, prioritní osu F, specifický cíl 3 – Zvýšení kvality výchovného a vzdělávacího procesu

Nejčastěji by spolupracující MAS pocházely ze Slovenska, Rakouska, Německa a Polska. Není však vyloučena spolupráce s MAS i z jiného regionu, pokud tato spolupráce bude mít přínos k naplnění SCLLD. Stejně tak může dojít k rozšíření řešených témat na mezinárodní úrovni. Ovšem musí být opět splněna podmínka přínosu projektu k plnění SCLLD.

4.3. PŘESHraniční SPOLUPRÁCE MAS BRÁNA BRNĚNSKA, Z.S.

MAS Brána Brněnska, z.s. se rozkládá na území Jihomoravského kraje a nemá společnou hranici s žádným jiným sousedícím státem. Přesto je pro ni kvůli geografické blízkosti přirozená spolupráce se Slovenskem a s Rakouskem. Pro projekty přeshraniční spolupráce ČR – Slovensko a ČR – Rakousko je navíc oprávněným územím Jihomoravský kraj³. Jiné programy přeshraniční spolupráce (např. Polská republika – Česká republika) nepřipadají v úvahu, území Jihomoravského kraje zde není podporovaným územím.

Již v minulosti některé subjekty MAS Brána Brněnska, z.s. úspěšně spolupracovaly v rámci přeshraniční spolupráce se subjekty ze Slovenska. Např. Mikroregion Kahan (člen MAS) spolupracoval s Združením cestovního ruchu Velká Fatra při výměnném pobytu penzistů, studentů a starostů. V rámci přeshraniční spolupráce se MAS Brána Brněnska, z.s. bude soustředit na následující témata⁴:

- podpora cestovního ruchu – v rámci strategické části SCLLD MAS Brána Brněnska, z.s. navazuje na Strategický cíl B, prioritní osu E, specifický cíl 1
- podpora zaměstnanosti – v rámci strategické části SCLLD MAS Brána Brněnska, z.s. navazuje na Strategický cíl C, prioritní osu F, specifický cíl 2

⁴ Témata jsou logicky totožná s tématy, která bude MAS řešit na mezinárodní úrovni, viz výše.

- podpora drobného podnikání – v rámci strategické části SCLLD MAS Brána Brněnska, z.s. navazuje na Strategický cíl B, prioritní osu D, specifický cíl 1
- podpora výměnných pobytů žáků v zahraničí - v rámci strategické části SCLLD MAS Brána Brněnska, z.s. navazuje na Strategický cíl C, prioritní osu F, specifický cíl 3
- podpora technických školek - v rámci strategické části SCLLD MAS navazuje na Strategický cíl C, prioritní osu F, specifický cíl 3 – Zvýšení kvality výchovného a vzdělávacího procesu

V rámci přeshraniční spolupráce může MAS spolupracovat jak s MAS z Rakouska či Slovenska, tak i s jinými subjekty, které budou oprávněnými žadateli⁵ operačního programu přeshraniční spolupráce.

⁵ MAS je zájmové sdružení právnických osob, které je oprávněným žadatelem v rámci programů přeshraniční spolupráce.

5. POPIS ZVLÁŠTNÍCH OPATŘENÍ PRO HODNOCENÍ (PRO MONITORING A EVALUACI)

Nositel strategie MAS Brána Brněnska, z.s. nevyužije možnosti nastavení zvláštních opatření pro hodnocení naplňování strategie. Hodnocení naplňování strategie bude probíhat prostřednictvím indikátorů, které jsou nastaveny na úrovni specifických cílů strategie a vychází z jednotlivých programových dokumentů operačních programů (viz. definované indikátory ve strategické části této SCLLD). Z analytické ani strategické části nevyplývá potřeba stanovení takovýchto zvláštních opatření.

MAS Brána Brněnska, z.s. bude pravidelně provádět monitoring a evaluaci projektu, aby zjistila úspěšnost realizace SCLLD. Zjištěné závěry z kontrolní činnosti jsou nástrojem zpětné vazby a jsou využívány pro zlepšování fungování MAS.

Vyhodnocování SCLLD bude probíhat ve 2 krocích:

- monitoring
- evaluace

5.1. MONITORING

Pro potřeby MMR MAS zpracovává tzv. Zprávu o plnění integrované strategie, tu schvaluje Programový výbor MAS, následně ji kancelář MAS Brána Brněnska, z.s. předává na MMR-ORP. Je zpracovávána 2x ročně prostřednictvím MS2014+ (do 15.1. s použitím údajů k 31.12, resp. 15.7. s použitím údajů k 30.6.). MMR může zprávu vrátit k úpravám se zdůvodněním výhrad. Kancelář MAS má poté max. 20 pracovních dní na zjednáání nápravy.

V rámci monitoringu bude veřejnost pravidelně (alespoň 1x ročně) informována o plnění SCLLD. Informace budou uveřejněny na internetových stránkách www.branabrnenska.cz.

Úspěšnost realizace SCLLD bude srovnávána s indikátory definovanými ve strategické části této SCLLD. Závaznými monitorovacími indikátory jsou indikátory výstupu. Základním nástrojem pro monitoring SCLLD je informační systém MS2014+. Monitoring projektu zajišťuje kancelář MAS Brána Brněnska, z.s..

Monitoring bude realizován ve třech úrovních:

- věcný (obsahový) - je zaměřen na sledování naplňování cílů SCLLD prostřednictvím realizace jednotlivých projektů na území MAS Brána Brněnska, z.s..
- finanční - sleduje plnění finančních parametrů SCLLD ve vazbě na definované programové rámce.
- procesní - je zaměřen na sledování procesů implementace SCLLD na území MAS Brána Brněnska, z.s. (např. administraci výzev, realizaci projektů, způsob uplatňování předpisů, směrnic).

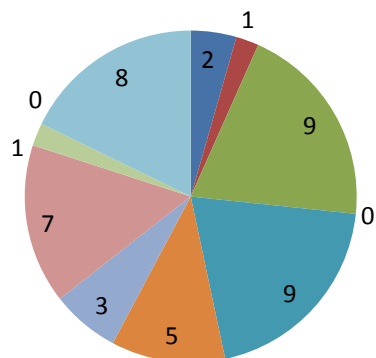
5.2.ĚVALUACE

Evaluace představuje střednědobé hodnocení SCLLD (tzv. mid-term evaluace). MAS Brána Brněnska, z.s. provede procesní a výsledkovou evaluaci plnění své SCLLD s údaji platnými k 31. 12. 2017. Pouze v rámci tohoto hodnocení bude možná změna územní působnosti MAS Brána Brněnska, z.s.

Cílem evaluace je vyhodnocení pokroku dosaženého na cestě k naplňování cílů. Evaluace bude zaměřena na to, zda realizované projekty směřují k naplnění věcných a finančních cílů SCLLD. Bude se posuzovat, zda cíle stanovené na začátku zpracovávání SCLLD jsou stále platné a aktuální. Realizace evaluace může být prováděna buď interně nebo externím evaluátorem. Pro zajištění externí evaluace MAS Brána Brněnska, z.s. využije externího pracovníka. U externě realizovaných evaluací za její vypracování zodpovídá externí evaluátor, u interních manažer MAS Brána Brněnska, z.s. Manažer MAS předkládá evaluační zprávu ke schválení programovému výboru MAS Brána Brněnska, z.s., ten přijme doporučení k využití jejich výsledků a navrhne je k přijetí Valné hromadě MAS Brána Brněnska, z.s.

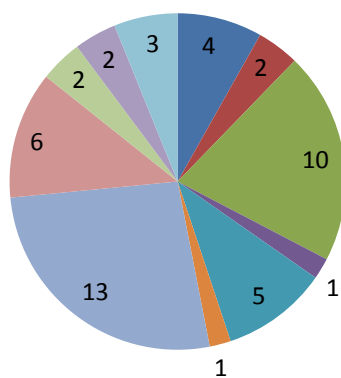
Příloha č. 1 – Bariéry rozvoje

Mikroregion Čebínka



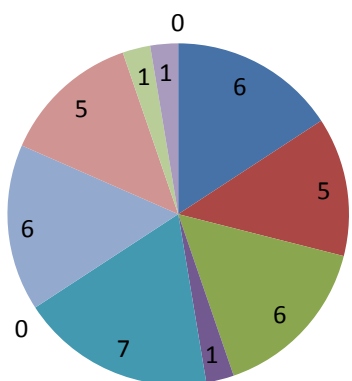
- pracovní místa
- pozemky k výstavbě
- finance
- počet obyvatel
- technická infrastruktura
- dopravní obslužnost
- nezájem obyvatel
- veřejné služby
- neschválená ÚPD
- komplexní pozemkové úpravy

Obec Jinačovice



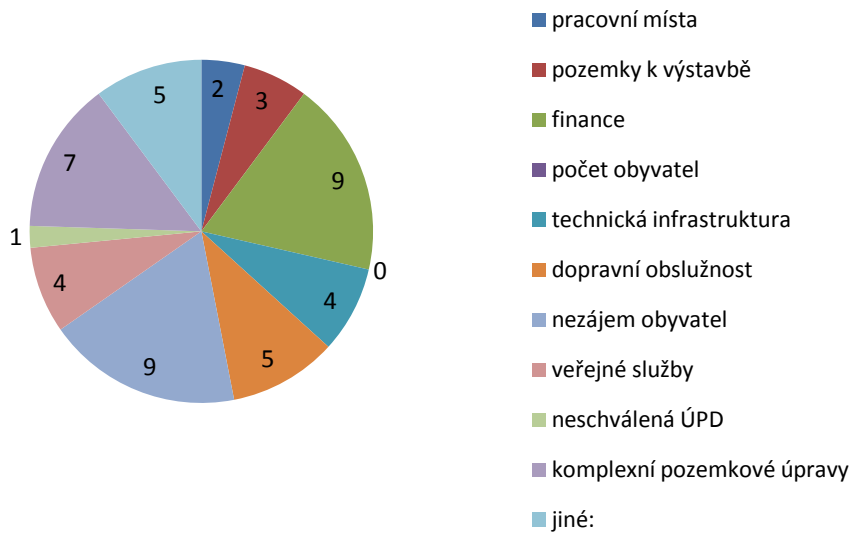
- pracovní místa
- pozemky k výstavbě
- finance
- počet obyvatel
- technická infrastruktura
- dopravní obslužnost
- nezájem obyvatel
- veřejné služby
- neschválená ÚPD

Mikroregion Porta

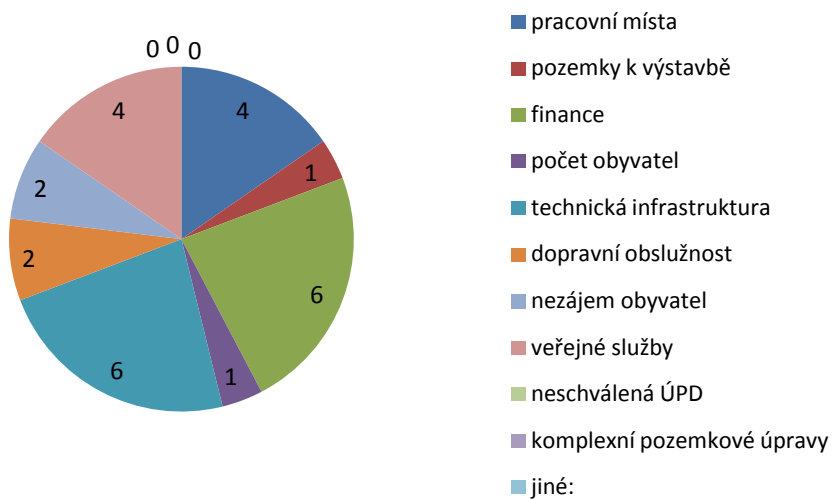


- pracovní místa
- pozemky k výstavbě
- finance
- počet obyvatel
- technická infrastruktura
- dopravní obslužnost
- nezájem obyvatel
- veřejné služby

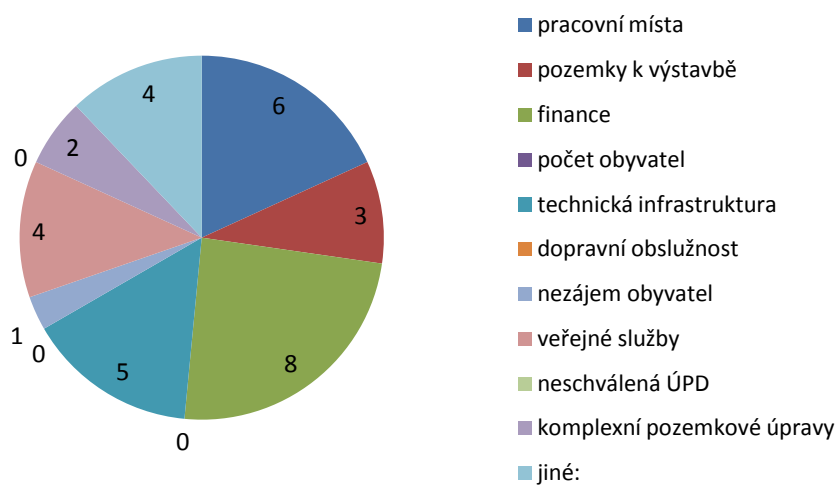
Obec Lipůvka



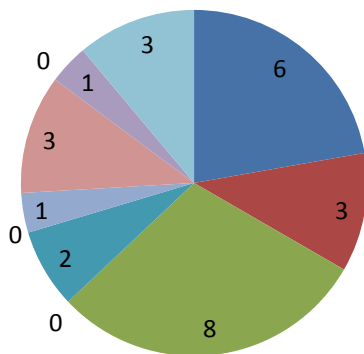
Mikroregion Ponávka



Obce Drahonín, Olší, Doubravník

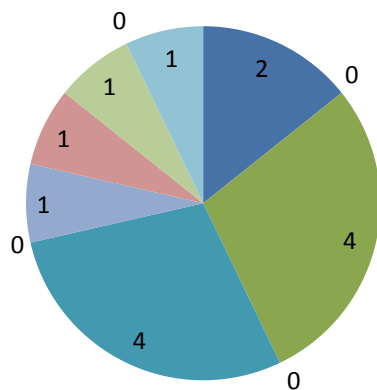


Mikroregion Domašovsko



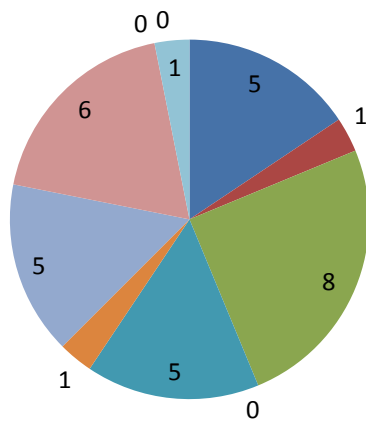
- pracovní místa
- pozemky k výstavbě
- finance
- počet obyvatel
- technická infrastruktura
- dopravní obslužnost
- nezájem obyvatel
- veřejné služby
- neschválená ÚPD
- komplexní pozemkové úpravy

Město Kuřim



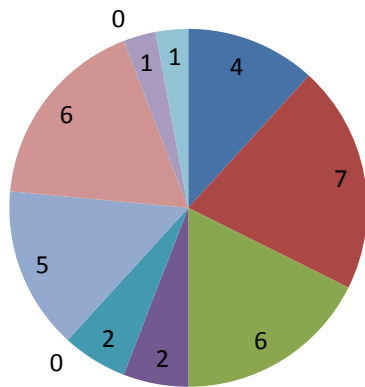
- pracovní místa
- pozemky k výstavbě
- finance
- počet obyvatel
- technická infrastruktura
- dopravní obslužnost
- nezájem obyvatel
- veřejné služby
- neschválená ÚPD
- komplexní pozemkové úpravy
- jiné:

Obec Moravské Knínice



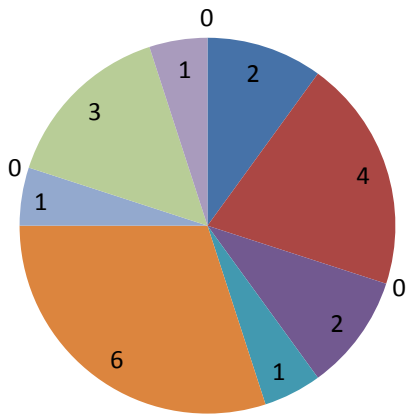
- pracovní místa
- pozemky k výstavbě
- finance
- počet obyvatel
- technická infrastruktura
- dopravní obslužnost
- nezájem obyvatel
- veřejné služby
- neschválená ÚPD
- komplexní pozemkové úpravy
- jiné:

Obec Přibyslavice



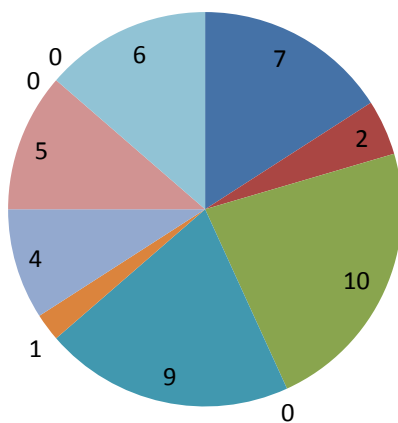
- pracovní místa
- pozemky k výstavbě
- finance
- počet obyvatel
- technická infrastruktura
- dopravní obslužnost
- nezáměr obyvatel
- veřejné služby
- neschválená ÚPD
- komplexní pozemkové úpravy
- jiné:

Městys Veverská Bítýška, obce Hvozdec, Veverské Knínice



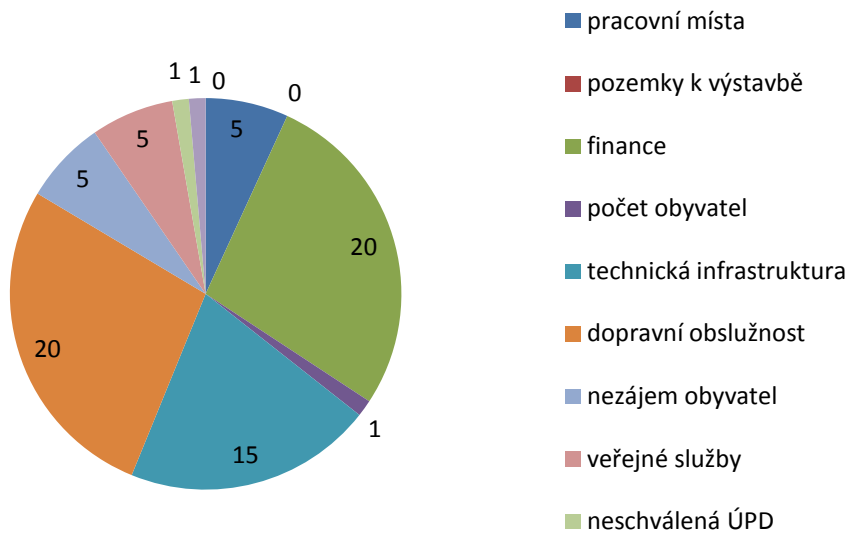
- pracovní místa
- pozemky k výstavbě
- finance
- počet obyvatel
- technická infrastruktura
- dopravní obslužnost
- nezáměr obyvatel
- veřejné služby
- neschválená ÚPD
- komplexní pozemkové úpravy
- jiné:

Mikroregion Kahan



- pracovní místa
- pozemky k výstavbě
- finance
- počet obyvatel
- technická infrastruktura
- dopravní obslužnost
- nezáměr obyvatel
- veřejné služby
- neschválená ÚPD
- komplexní pozemkové úpravy
- jiné:

Mikroregion Ivančicko



Vývoj počtu obyvatel za léta 2010 - 14

Obec	počet		
	přírůstek/ úbytek	obyvatel 2014	procento
Babice u Rosic	92	739	12
Borač	18	345	5
Chudčice	43	915	5
Čebín	55	1 747	3
Česká	205	996	21
Dolní Kounice	-101	2 395	-4
Dolní Loučky	31	1 226	3
Domašov	7	621	1
Doubravník	15	820	2
Drahonín	3	117	3
Drásov	288	1 609	18
Hlína	-106	305	-35
Hradčany	72	625	12
Hvozdec	47	299	16
Ivančice	66	9 603	1
Javůrek	24	289	8
Jinačovice	69	670	10
Kaly	18	265	7
Ketkovice	-8	603	-1
Kratochvilka	38	468	8
Kuřim	306	10 971	3
Lažany	58	429	14
Lelekovice	105	1 826	6
Lesní Hluboké	24	221	11
Lipůvka	94	1 276	7
Litostrov	0	122	0
Lomnička	41	515	8
Lukovany	39	599	7
Malhostovice	98	967	10
Moravské Bránice	31	492	6
Moravské Knínice	55	1 002	5
Mělčany	6	888	1
Neslovice	-10	899	-1
Nová Ves	9	778	1
Nové Bránice	1	725	0
Oiší	29	314	9
Oslavany	-32	4 624	-1
Ostrovačice	63	706	9
Předklášteří	-26	1 441	-2
Příbram na Moravě	36	612	6
Přibyslavice	24	490	5
Rosice	385	5 895	7
Rozdrojovice	122	954	13
Rudka	5	355	1
Říčany	149	2 012	7
Říčky (okres Brno ven)	24	335	7
Sentice	36	596	6
Skalička	22	145	15
Šerkovice	17	254	7
Štěpánovice	45	486	9
Újezd u Rosic	23	273	8
Veverská Bítýška	99	3 114	3
Veverské Knínice	44	941	5
Vranov	52	745	7

Všechovice	18	233	8
Vysoké Popovice	14	678	2
Zakřany	-15	720	-2
Zastávka	76	2 557	3
Zbraslav	41	1 279	3
Zbýšov	-77	3 846	-2
Železné	50	445	11
MAS	2957	80417	4

Příloha č. 3 - Věková struktura obyvatel

Obec	Obyvatelstvo celkem	0-14	15-19	20-29	30-39	40-49	50-59	60-64	65-69	70-79	80 a více let	Produktivní 15 - 69	Produktivní [%]	Index stáří populace	Index ekonomické závislosti	Průměrný věk
Čebín	1 724	289	81	224	309	222	207	123	98	103	68	1 166	68	93	48	40,2
Drásov	1 533	261	84	168	293	188	182	88	65	79	55	1 003	65	76	46	37,8
Hradčany	619	86	47	63	108	80	74	45	27	42	19	417	67	102	42	38,1
Malhostovice	929	135	42	106	175	129	110	53	49	80	35	615	66	121	49	40,9
Sentice	606	116	24	64	106	86	54	41	44	37	18	375	62	85	57	40,0
Skalička	134	16	15	14	24	20	12	15	10	13	1	100	75	150	40	41,2
Všehovice	219	38	10	27	36	37	26	15	7	22	14	151	69	113	54	41,3
Mikroregion Čebínka	5 764	941	303	666	1 051	762	665	380	300	376	210	3 827	66	94	48	40
Domašov	647	107	44	99	91	89	89	46	33	26	23	458	71	77	41	40,3
Javůrek	256	32	23	18	44	37	29	19	13	25	15	170	66	166	50	43,9
Litostrov	113	18	9	7	22	20	10	9	4	10	4	77	68	100	47	41,9
Rudka	374	69	18	41	62	43	54	22	29	18	18	240	64	94	56	40,8
Říčky	334	52	13	47	48	43	57	31	15	20	8	239	72	83	40	40,8
Mikroregion Domašovsko	1 724	278	107	212	267	232	239	127	94	99	68	1 184	69	93,9	45,5	41,3
Dolní Kounice	2 436	353	156	326	435	346	334	157	118	132	71	1 754	72	91	38	40,3
Hlína	103	19	6	8	17	19	11	10	6	4	3	71	69	68	45	41,6
Ivančice	9 468	1 413	515	1 162	1 582	1 222	1 282	704	573	614	378	6 467	68	111	46	41,9
Ketkovice	594	75	33	84	90	70	92	44	37	41	27	413	70	140	44	42,3
Mělčany	482	66	28	61	84	62	70	35	26	27	21	340	71	112	41	41,6
Moravské Bránice	976	145	51	122	166	133	149	71	47	58	32	692	71	94	41	41,1
Neslovice	883	120	64	114	155	150	101	47	53	52	21	631	71	105	39	39,7
Nová Ves	752	118	45	110	122	99	113	37	36	50	21	526	70	91	43	40,1
Nové Bránice	696	106	45	84	126	106	79	48	32	44	25	488	70	95	42	41,0
Oslavany	4 619	692	305	640	701	642	565	313	278	325	152	3 166	69	109	46	41,3
Mikroregion Ivančicko	21 009	3 107	1 248	2 711	3 478	2 849	2 796	1 466	1 206	1 347	751	14 548	69	106	44	41,1
Babice u Rosic	684	126	50	59	135	87	73	30	30	45	23	434	63	78	52	39,2
Kratochvilka	450	64	32	50	74	55	58	28	31	28	23	297	66	128	49	42,0
Lukovany	572	91	34	63	84	86	65	34	39	37	23	366	64	109	52	41,1
Ostrovačice	672	91	34	59	133	71	104	43	34	34	30	444	66	108	43	40,5
Příbram na Moravě	579	84	33	51	81	68	70	44	35	64	25	347	60	148	60	42,7
Rosice	5 687	859	334	785	1 024	801	704	378	304	338	198	4 026	71	98	42	40,1
Říčany	1 952	311	102	233	321	274	224	148	116	131	60	1 302	67	99	47	40,7

Obec	Obyvatelstvo celkem	0-14	15-19	20-29	30-39	40-49	50-59	60-64	65-69	70-79	80 a více let	Produktivní 15 - 69	Produktivní [%]	Index stáří populace	Index ekonomické závislosti	Průměrný věk
Újezd u Rosic	258	33	12	38	34	37	40	14	29	23	8	175	68	182	53	42,0
Vysoké Popovice	670	121	27	75	123	87	90	51	24	65	19	453	68	89	51	40,7
Zakřany	728	100	56	100	112	102	100	61	32	52	20	531	73	104	38	41,6
Zastávka	2 478	347	133	259	401	326	300	171	145	181	167	1 590	64	142	53	43,1
Zbýšov	3 849	498	216	507	569	477	513	261	229	324	128	2 543	66	137	46	41,7
Mikroregion Kahan	18 579	2 725	1 063	2 279	3 091	2 471	2 341	1 263	1 048	1 322	724	12 508	67	113	46	41,3
Chudčice	825	125	54	95	161	117	90	57	41	49	34	574	70	99	43	39,5
Kuřim	11 540	1 986	538	1 583	2 344	1 581	1 289	622	507	672	391	7 957	69	79	45	39,4
Moravské Knínice	849	130	46	98	134	107	131	55	59	46	42	571	67	113	49	41,7
Veverská Bitýška	3 085	474	177	364	535	422	390	230	195	196	95	2 118	69	103	45	41,4
Mikroregion Kuřimka	16 299	2 715	815	2 140	3 174	2 227	1 900	964	802	963	562	11 220	69	86	45	40,5
Hvozdec	258	34	23	31	40	46	29	10	12	24	9	179	69	132	44	39,8
Rozdrojovice	926	165	53	97	151	148	132	48	45	59	26	629	68	79	47	40,2
Veverské Knínice	912	159	56	97	155	130	113	51	59	54	37	602	66	94	51	39,8
Mikroregion Panství hradu Veveří	2 096	358	132	225	346	324	274	109	116	137	72	1 410	67	91	48	39,9
Česká	989	161	64	115	160	172	112	54	62	54	34	677	68	93	46	41,4
Lelekovice	1 771	303	105	184	301	277	195	140	112	94	55	1 202	68	86	47	40,3
Vranov	755	121	47	80	133	99	110	46	33	52	30	515	68	95	46	41,6
Mikroregion Ponávka	3 515	585	216	379	594	548	417	240	207	200	119	2 394	68	90	46	41,1
Borač	342	48	20	44	65	52	35	17	20	22	19	233	68	127	47	42,1
Dolní Loučky	1 204	181	86	123	198	179	134	100	75	93	35	820	68	112	47	42,1
Kaly	248	27	11	43	29	35	40	13	8	28	14	171	69	185	45	43,0
Lomnička	512	98	39	59	100	54	54	32	28	33	15	338	66	78	51	38,2
Předklášteří	1 443	184	88	183	209	204	170	96	96	102	108	950	66	166	52	43,6
Šerkovice	243	40	18	22	42	35	34	18	9	15	10	169	70	85	44	41,4
Štěpánovice	455	65	23	56	72	63	71	33	29	26	17	318	70	111	43	41,9
Železné	416	66	41	38	70	76	48	21	22	26	7	294	71	83	41	39,8
Mikroregion Porta	4 863	709	326	568	785	698	586	330	287	345	225	3 293	68	121	48	41,5
Doubravník	800	112	46	94	126	101	110	67	53	51	37	544	68	126	47	41,9
Drahonín	119	18	7	21	20	10	19	4	5	11	3	81	68	106	46	38,9
Jinačovice	609	92	27	70	99	85	83	59	36	29	27	423	69	100	43	40,4
Lažany	388	42	29	56	64	68	45	21	16	30	17	283	73	150	37	40,8
Lesní Hluboké	202	39	6	19	27	31	32	18	15	9	6	133	66	77	52	40,3
Lipůvka	1 244	183	62	158	211	165	183	79	83	75	42	858	69	109	45	41,6

Obec	Obyvatelstvo celkem	0-14	15-19	20-29	30-39	40-49	50-59	60-64	65-69	70-79	80 a více let	Produktivní 15 - 69	Produktivní [%]	Index stáří populace	Index ekonomické závislosti	Průměrný věk
Olší	283	43	19	38	56	28	46	21	13	11	8	208	73	74	36	39,6
Zbraslav	1 284	193	67	174	201	188	176	81	68	93	39	887	69	104	44	41,4
Přibyslavice	463	63	32	63	73	61	71	24	18	35	19	324	70	114	42	40,7
Ostatní obce celkem	5 392	785	295	693	877	737	765	374	307	344	198	3 741	69	108	44	40,6
MAS celkem	79 241	12 203	4 505	9 873	13 663	10 848	9 983	5 253	4 367	5 133	2 929	54 125	68	104	46	40,9

Zdroj: ČSÚ: www.vdb.czso.cz

Příloha č. 4 - Vzdělanostní struktura obyvatel

Obec	Obyvatelstvo ve věku 15 a více let	Bez vzdělání	Základní vč. neukončeného	Střední vč. vyučení (bez maturity)	Úplně střední (s maturitou)	Nástavbové studium	Vyšší odborné vzdělání	Vysokoškolské	Podíl středoškolských až vysokoškolských [%]
Čebín	1 413	5	243	577	381	29	9	131	39
Drásov	1 205	1	181	371	384	31	14	185	51
Hradčany	506	0	98	198	130	15	8	45	39
Malhostovice	779	3	141	297	216	28	2	77	41
Sentice	475	1	61	183	134	16	7	53	44
Skalička	114	0	17	40	40	3	2	8	46
Všechovice	194	1	31	65	51	7	2	32	47
Mikroregion Čebínka	4 686	11	772	1 731	1 336	129	44	531	44
Domašov	540	2	86	209	144	18	3	57	41
Javůrek	224	1	51	81	62	9	1	13	38
Litostrov	95	0	24	37	23	3	0	7	35
Rudka	305	1	60	126	76	3	2	35	38
Říčky	282	1	39	92	98	12	4	29	51
Mikroregion Domašovsko	1 446	5	260	545	403	45	10	141	41
Dolní Kounice	2 083	6	407	814	484	46	14	160	34
Hlína	84		19	32	22	6	1	3	38
Ivančice	8 055	33	1 377	3 021	2 141	264	113	810	41
Ketkovice	519		96	217	120	17	11	48	38
Mělčany	416		86	180	98	6	5	18	31
Moravské Bránice	831	3	134	310	227	24	16	93	43
Neslovice	763	3	131	279	192	20	7	70	38
Nová Ves	634	4	135	304	114	12	7	44	28
Nové Bránice	590		94	244	145	20	8	55	39
Oslavany	3 927	5	810	1 696	957	70	43	257	34
Mikroregion Ivančicko	17 902	54	3 289	7 097	4 500	485	225	1 558	38
Babice u Rosic	533	0	88	182	142	11	4	86	46
Kratochvilka	381	4	79	164	86	10	2	22	31
Lukovany	466	1	107	178	124	10	3	37	37
Ostrovačice	544	1	79	212	141	13	8	72	43
Příbram na Moravě	475	0	111	179	119	9	2	41	36
Rosice	4 881	6	791	1 664	1 432	136	70	622	46
Říčany	1 614	2	258	522	457	47	20	237	47
Újezd u Rosic	236	2	44	87	61	7	1	26	40
Vysoké Popovice	561	1	75	218	159	17	10	72	46
Zakřany	637	2	130	256	173	15	8	42	37
Zastávka	2 118	15	418	741	554	62	27	242	42
Zbýšov	3 230	11	729	1 317	751	71	28	208	33
Mikroregion Kahan	15 676	45	2 909	5 720	4 199	408	183	1 707	41
Chudčice	700	0	117	243	201	17	5	88	44
Kuřim	9 554	27	1 405	2 745	2 901	272	123	1 744	53
Moravské Knínice	719	1	108	251	207	23	14	102	48
Veverská Bítýška	2 611	3	413	856	759	83	35	383	48
Mikroregion Kuřimka	13 584	31	2 043	4 095	4 068	395	177	2 317	51

Obec	Obyvatelstvo ve věku 15 a více let	Bez vzdělání	Základní vč. neukončeného	Střední vč. vyučení (bez maturity)	Úplně střední (s maturitou)	Nástavbové studium	Vyšší odborné vzdělání	Vysokoškolské	Podíl středoškolačů až vysokoškolačů [%]
Hvozdec	224	1	42	74	80	2	1	23	47
Rozdrojovice	761	2	109	215	192	18	10	187	53
Veverské Knínice	753	1	128	255	217	9	13	103	45
Mikroregion Panství hradu Veveří	1 738	4	279	544	489	29	24	313	49
Česká	828	1	97	149	283	29	12	229	67
Lelekovice	1 468	3	198	383	399	49	14	368	57
Vranov	634	1	102	167	183	20	8	131	54
Mikroregion Ponávka	2 930	5	397	699	865	98	34	728	59
Borač	294	1	41	112	83	11	8	22	42
Dolní Loučky	1 023	4	190	370	293	34	15	98	43
Kaly	221	0	45	94	46	5	2	20	33
Lomnička	414	3	76	165	98	6	3	49	38
Předklášteří	1 259	3	235	422	357	38	12	135	43
Šerkovice	203	1	41	83	44	8	0	19	35
Štěpánovice	390	0	55	163	103	13	4	41	41
Železné	350	0	58	113	104	9	7	50	49
Mikroregion Porta	4 154	12	741	1 522	1 128	124	51	434	42
Doubravník	688	0	105	242	192	22	12	91	46
Drahonín	101	0	26	39	23	0	4	5	32
Jinačovice	517	0	78	175	127	17	8	99	49
Lažany	346	0	64	132	90	9	4	43	42
Lesní Hluboké	163	1	24	50	49	4	0	27	49
Lipůvka	1 061	3	144	355	325	39	9	169	51
Olší	240	1	35	100	71	4	4	16	40
Zbraslav	1 091	5	207	376	307	33	10	119	43
Přibyslavice	400	0	94	179	85	3	2	6	24
Ostatní obce celkem	4 607	10	777	1 648	1 269	131	53	575	44
Celkem MAS	66 723	177	11 467	23 601	18 257	1 844	801	8 304	44

Zdroj ČSÚ: www.vdb.czso.cz

Příloha č. 5 - Mobilita obyvatel

Obec	Vyjíždějící celkem	V tom									Počet obyvatel celkem
		Vyjíždějící do zaměstnání						Vyjíždějící do škol			
		Celkem	V rámci obce	Do jiné obce okresu	Do jiného okresu kraje	Do jiného kraje	Do zahraničí	Celkem	V rámci obce	Mimo obec	
Čebín	488	367	32	153	170	9	3	121	25	96	1 725
Drásov	428	335	47	121	158	6	3	93	21	72	1 479
Hradčany	159	110	9	54	45	2	0	49	0	49	602
Malhostovice	269	198	2	101	89	4	2	71	0	71	924
Sentice	166	115	5	53	51	6	0	51	5	46	586
Skalička	39	24	0	12	11	0	1	15	0	15	137
Všechovice	78	55	4	16	32	3	0	23	0	23	221
Mikroregion Čebínka	1 627	1 204	99	510	556	30	9	423	51	372	5 674
Domašov	166	114	15	22	67	9	1	52	6	46	621
Javůrek	61	44	0	13	28	3	0	17	0	17	257
Litostrov	33	20	3	7	7	2	1	13	0	13	123
Rudka	113	73	1	27	26	19	0	40	0	40	355
Říčky	94	70	3	15	44	7	1	24	0	24	311
Mikroregion Domašovsko	467	321	22	84	172	40	3	146	6	140	1 667
Dolní Kounice	654	473	57	131	269	8	8	181	51	130	2 454
Hlína	22	15	0	14	1	0	0	7		7	316
Ivančice	2 139	1 552	567	319	560	68	38	587	283	304	9 555
Ketkovice	150	126	10	41	54	21		24	2	22	616
Měličany	149	112	8	30	69	5		37		37	495
Moravské Bránice	285	200	6	68	119	3	4	85	5	80	988
Neslovice	232	163	7	56	92	7	1	69	9	60	905
Nová Ves	165	119	5	66	39	7	2	46	3	43	782
Nové Bránice	215	141	5	54	78	1	3	74	6	68	709
Oslavany	1 297	932	235	338	318	35	6	365	121	244	4 662
Mikroregion Ivančicko	5 308	3 833	900	1 117	1 599	155	62	1 475	480	995	21 482
Babice u Rosic	185	125	2	46	72	3	2	60	0	60	684
Kratochvilka	99	66	2	31	27	5	1	33	0	33	450
Lukovany	155	108	3	43	54	8	0	47	0	47	572
Ostrovačice	183	140	9	36	89	3	3	43	14	29	672
Příbram na Moravě	146	106	2	43	52	8	1	40	3	37	579
Rosice	1 692	1 262	242	240	711	54	15	430	133	297	5 687
Říčany	553	398	43	84	245	23	3	155	16	139	1 952
Újezd u Rosic	79	62	2	23	25	11	1	17	0	17	258
Vysoké Popovice	201	143	1	47	70	22	3	58	3	55	670
Zakřany	239	168	9	83	67	8	1	71	7	64	728

Obec	Vyjíždějící celkem	V tom									Počet obyvatel celkem
		Vyjíždějící do zaměstnání						Vyjíždějící do škol			
		Celkem	V rámci obce	Do jiné obce okresu	Do jiného okresu kraje	Do jiného kraje	Do zahraničí	Celkem	V rámci obce	Mimo obec	
Zastávka	662	500	125	111	241	20	3	162	81	81	2 478
Zbýšov	828	637	61	244	273	46	13	191	51	140	3 849
Mikroregion Kahan	5 022	3 715	501	1 031	1 926	211	46	1 307	308	999	18 579
Chudčice	251	182	9	75	90	7	1	69	8	61	844
Kuřim	4 039	2 967	753	243	1 862	80	29	1 072	413	659	10 833
Moravské Knínice	270	206	11	74	115	3	3	64	6	58	857
Veverská Bítýška	909	658	132	133	367	22	4	251	61	190	3 084
Mikroregion Kuřimka	5 469	4 013	905	525	2 434	112	37	1 456	488	968	15 618
Hvozdec	123	86	1	29	51	4	1	37	0	37	272
Rozdrojovice	366	259	13	36	201	8	1	107	7	100	895
Veverské Knínice	271	186	12	57	109	5	3	85	6	79	940
Mikroregion Panství hradu Veveří	760	531	26	122	361	17	5	229	13	216	2 107
Česká	387	263	18	26	210	5	4	124	0	124	925
Lelekovice	568	393	24	49	305	11	4	175	31	144	1 791
Vranov	251	176	12	17	142	5	0	75	5	70	710
Mikroregion Ponávka	1 206	832	54	92	657	21	8	374	36	338	3 426
Borač	85	55	1	36	13	5	0	30	1	29	344
Dolní Loučky	307	220	12	112	86	9	1	87	17	70	1 211
Kaly	79	51	3	31	15	2	0	28	0	28	260
Lomnička	161	100	5	57	35	2	1	61	0	61	499
Předklášteří	416	288	42	127	107	10	2	128	20	108	1 447
Šerkovice	79	44	2	29	9	4	0	35	0	35	256
Štěpánovice	129	90	4	43	34	8	1	39	0	39	454
Železné	145	84	6	37	35	6	0	61	0	61	408
Mikroregion Porta	1 401	932	75	472	334	46	5	469	38	431	4 879
Doubravník	244	178	9	77	58	30	4	66	4	62	819
Drahonín	38	26	2	16	6	2	0	12	0	12	119
Jinačovice	218	157	9	28	110	7	3	61	0	61	619
Lažany	142	104	6	13	82	3	0	38	0	38	386
Lesní Hluboké	63	44	3	11	20	9	1	19	0	19	213
Lipůvka	368	277	21	20	230	3	3	91	13	78	1 201
Oliš	89	62	5	35	15	6	1	27	1	26	296
Zbraslav	371	270	40	64	101	62	3	101	31	70	1 259
Přibyslavice	133	96	2	10	38	44	2	37	0	37	476
Ostatní obce celkem	1 666	1 214	97	274	660	166	17	452	49	403	5 388
MAS celkem	22 926	16 595	2 679	4 227	8 699	798	192	6 331	1 469	4 862	78 820

Zdroj ČSÚ: www.vdb.czso.cz

Příloha č. 6a - Technická infrastruktura

Obec	Vodovod	Spašková kanalizace	Plynofikace	Veřejné osvětlení	Veřejná prostranství (náměstí/náves)	Požární nádrž	Vodní plocha (přehrada/rybník)	Pokrytí internetem	Jiná
Čebín	1	1	1	1	1	1	1	1	0
Drásov	1	1	1	1	1	0	0	1	0
Hradčany	1	1	1	1	0	0	0	1	0
Malhostovice	1	1	1	1	1	1	1	1	5
Sentice	1	1	1	1	0	0	0	1	0
Skalička	1	0	1	1	1	1	1	1	0
Všechovice	1	0	1	1	1	1	0	1	1
Mikroregion Čebínka	7	5	7	7	5	4	2	7	6
Domašov	1	1	1	1	1	1	1	1	1
Javůrek	1	1	1	1	1	1	0	1	0
Litostrov	1	1	1	1	0	1	0	1	0
Rudka	1	1	0	1	1	1	1	1	1
Říčky	1	1	1	1	1	1	1	1	0
Mikroregion Domašovsko	5	5	4	5	4	5	3	5	2
Dolní Kounice	1	1	1	1	4	0	1	1	0
Hlína	1	0	0	1	1	2	1	1	0
Ivančice	1	1	1	1	9	0	3	1	0
Ketkovice	1	0	1	1	1	1	0	1	0
Mělčany	1	0	1	1	1	1	0	1	0
Moravské Bránice	1	1	1	1	2	0	1	1	0
Neslovice	1	0	1	1	1	1	1	1	0
Nová Ves	1	0	1	1	1	1	0	1	0
Nové Bránice	1	1	1	1	1	1	1	1	0
Oslavany	1	1	1	1	3	1	8	1	0
Mikroregion Ivančicko	10	5	9	10	24	8	16	10	0
Babice u Rosic	1	0	0	1	1	0	1	1	0
Kratochvilka	1	0	1	1	3	1	0	1	0
Lukovany	1	0	1	1	1	0	1	1	0
Ostrovačice	1	1	1	1	1	0	0	1	0
Příbram na Moravě	1	0	1	1	1	1	1	1	0
Rosice	1	1	1	1	3	0	2	1	0
Říčany	1	1	1	1	1	2	1	1	0
Újezd u Rosic	1	1	1	1	1	1	2	1	0
Vysoké Popovice	1	1	1	1	1	1	1	1	0
Zakřany	1	1	1	1	1	1	0	1	0
Zastávka	1	1	1	1	1	1	0	1	0
Zbýšov	1	1	1	1	2	0	0	1	0
Mikroregion Kahan	12	8	11	12	17	8	9	12	0
Chudčice	1	1	0	1	1	0	0	1	0
Kuřim	1	1	1	1	2	0	1	1	0
Moravské Knínice	1	1	1	1	1	1	2	1	0
Veverská Bítýška	1	1	1	1	1	0	0	1	0
Mikroregion Kuřimka	4	4	3	4	5	1	3	4	0
Hvozdec	1	1	0	1	1	1	0	1	0
Rozdrojovice	1	1	1	1	1	0	1	1	0
Veverské Knínice	1	1	1	1	1	1	0	1	1
Mikroregion Panství hradu Veveří	3	4	3	4	4	2	1	4	1
Česká	1	1	1	1	1	0	0	1	0
Lelekovice	1	1	1	1	1	0	0	1	0
Vranov	1	0	1	1	0	0	1	1	0
Mikroregion Ponávka	3	2	3	3	2	0	1	3	0

Obec	Vodovod	Splašková kanalizace	Plynofikace	Veřejné osvětlení	Veřejná prostranství (náměstí/náves)	Požární nádrž	Vodní plocha (přehrada/rybník)	Pokrytí internetem	Jiná
Borač	1	0	1	1	0	0	0	1	0
Dolní Loučky	1	1	1	1	2	1	1	1	0
Kaly	1	0	1	1	1	2	0	1	0
Lomnička	1	1	1	1	1	1	1	1	1
Předklášteří	1	1	1	1	1	0	1	1	0
Šerkovice	1	0	1	1	1	0	1	1	0
Štěpánovice	1	1	1	1	1	0	1	1	0
Železné	1	0	1	1	1	0	0	1	1
Mikroregion Porta	8	4	8	8	8	4	5	8	2
Doubravník	1	1	1	1	1	0	0	1	0
Drahonín	1	1	0	1	1	1	1	1	0
Jinačovice	1	1	1	1	1	1	0	1	2
Lažany	1	1	1	1	2	1	0	1	0
Lesní Hluboké	1	0	1	1	1	1	1	1	0
Lipůvka	1	1	1	1	1	1	0	1	0
Olší	1	0	0	1	1	1	1	1	1
Zbraslav	1	1	1	1	1	0	0	1	0
Přibyslavice	1	0	1	1	3	1	1	4	0
Ostatní obce celkem	9	6	7	9	12	7	4	12	3
MAS celkem	61	43	55	62	81	39	44	65	14

Zdroj: ČSÚ: www.vdb.czso.cz

Příloha č. 30 - Hlavní oblasti rozvoje

Obec	Název
Čebín	občanská vybavenost
	zemědělský areál rekonstrukce
	vzhled obce , technická infrastruktura , sport
	rekreační, turistika
Drásov	rozvoj zemědělství - Agria Drásov soukromý zemědělec farma Podal
	budování technické infrastruktury
	rozvoj bydlení
	rozvoj drobné výroby
	protipovodňová ochrana
	sociální oblast - pension pro důchodce
	nakládání s odpady
Hradčany	drobné podnikání
	bydlení
	občanská vybavenost, technická vybavenost
Malhostovice	Rozvíjet využití bývalého voj. prostoru Zlobice
	rozvoj zemědělství - soukromí zemědělci, SCHOK
Sentice	zemědělský areál - revitalizace, přestavba
	Technická vybavenost, občanská vybavenost (MŠ)
Skalička	bydlení
	Technická vybavenost
Všehovice	sběrný dvůr- výstavba
	cyklostezky, turistika
	dobudování infrastruktury k obytné zóně
	bydlení, občanská vybavenost
Domašov	Technická vybavenost, občanská vybavenost, komunikace, životní prostředí, spolkový život
Javůrek	Služby, občanská vybavenost, životní prostředí,
Litostrov	Technická vybavenost, občanská vybavenost, komunikace, životní prostředí, spolkový život
Rudka	Zemědělská farma v obci - rekonstruovat , Technická vybavenost, občanská vybavenost, komunikace, životní prostředí, spolkový život
Říčky	Technická vybavenost, občanská vybavenost, komunikace, životní prostředí, spolkový život
Dolní Kounice	Rozvoj občanské společnosti a komunitní soudržnosti, podpora kultury, sportu a volnočasových aktivit, péče o staré a postižené občany , péče o vzhled města a krajiny, podpora podnikání a bydlení , propagace města a jeho okolí jako turistické destinace
Hlína	Rozvoj občanské společnosti a komunitní soudržnosti, péče o staré občany, péče o vzhled obce, podpora turistiky a drobného podnikání, podpora bydlení
Ivančice	Rozvoj bydlení a podnikání, dobudování technické infrastruktury v odlučených částech města, řešení silniční dopravy, podpora kultury, sportu a volnočasových aktivit, péče o vzhled města a krajiny, budování víceúčelových stezek pro pěší a cyklisty
Ketkovice	Rozvoj občanské společnosti a komunitní soudržnosti, podpora kultury, sportu a volnočasových aktivit, péče o vzhled obce a krajiny (eroze, prostupnost)
Mělčany	Rozvoj občanské společnosti a komunitní soudržnosti, podpora kultury, sportu a volnočasových aktivit, péče o vzhled obce a krajiny,
Moravské Bránice	Podpora podnikání a bydlení, rozvoj občanské společnosti a komunitní soudržnosti, péče o vzhled obce a krajiny, podpora volnočasových aktivit všech věkových kategorií
Neslovice	Podpora bydlení a podnikání, řešení silniční dopravy, technické infrastruktury, budování víceúčelových stezek pro pěší a cyklisty, rozvoj občanské vybavenosti
Nová Ves	Podpora podnikání zejména v oblasti multifunkčního zemědělství, využití obnovitelných zdrojů energie, podpora volnočasových aktivit, péče o vzhled obce a o krajinu
Nové Bránice	Podpora kultury a sportu, péče o krajinu a vzhled obce, podpora bydlení a drobného podnikání
Oslavany	Rozvoj bydlení a podnikání, podpora kultury, sportu a volnočasových aktivit, péče o vzhled města a krajiny, budování víceúčelových stezek pro pěší a cyklisty, propagace města a zámku jako turistické destinace

Obec	Název
Babice u Rosic	Bydlení
	Agroturistika
Kratochvilka	Bydlení
	Občanská vybavenost a služby
Lukovany	Bydlení
	Občanská vybavenost a služby
Ostrovačice	Bydlení
	Občanská vybavenost a služby
	Rozvoj podnikání - služby pro automobily a kamiony
Příbram na Moravě	Bydlení
	Občanská vybavenost a služby
Rosice	Bydlení
	Občanská vybavenost a služby
	Cestovní ruch
Říčany	Bydlení, občanská vybavenost a služby
Tetčice	Bydlení
	Občanská vybavenost a služby
	Rozvoj místních firem
Újezd u Rosic	Bydlení
	Občanská vybavenost a služby (služby nyní navázány na Zbraslav)
Vysoké Popovice	Bydlení
	Občanská vybavenost a služby
Zakřany	Bydlení
	Občanská vybavenost a služby
	Rozvoj místních firem
Zastávka	Bydlení
	Občanská vybavenost a služby
	Rozvoj místních firem
Zbýšov	Bydlení
	Občanská vybavenost a služby
	Rozvoj místních firem v průmyslových zónách
Chudčice	bydlení
	doprava
	sport, rekreace
	sociální infrastruktura
Kuřim	sociální infrastruktura
	doprava
	životní prostředí
	rozvoj kultury
	rozvoj turistiky
	rozvoj sportu
Moravské Knínice	občanská vybavenost,
	péče o krajinu
Veverská Bítýška	bydlení
	průmyslová zóna
	sportoviště
	rekreace - zlepšení infrastruktury pro rekreaci
Hvozdec	drobné služba a podnikání
	turistický ruch
	péče o seniory
	ubytování
Javůrek	turistický ruch -vytvoření infrastruktury pro její rozvoj
	bydlení
	obnova obecního úřadu
	obnova TJ Sokol
Rozdrojovice	rekreační zóna u brněnské přehrady
	drobné podnikání v obci v souvislosti s turistickým ruchem
Veverské Knínice	občanská vybavenost
	turistický ruch
	technická infrastruktura

Obec	Název
Česká	občanská vybavenost
	technická vybavenost
Lelekovice	občanská vybavenost
Vranov	občanská vybavenost, sport, rekreace , bydlení
Borač	
Dolní Loučky	Podpora zemědělství
	Vytvoření řemeslné zóny v areálu bývalého JZD
	Výstavba polyfunkčního domu
	Revitalizace sokolovny
Kaly	rekonstrukce komunikací a veřejných prostranství, sport
Lomnička	Revitalizace sokolovny
	obnova a rozšíření zeleně v obci
	výstavba sportovně-kulturního areálu u Požární nádrže
	Výstavba polyfunkčního domu
Předklášteří	Rozvoj školství, bydlení, sportu, kultury. Podpora turistického ruchu.
Šerkovice	budování infrastruktury, sport, kultura
Štěpánovice	Rozvoj bydlení, sportu, kultury. oprava komunikací, podpora turistického ruchu.
Železné	Posilování soudržnosti obyvatel k obci, sport, kultura, tradice
Doubravník	Výstavba RD, městská památková zóna - revitalizace
	Místní komunikace
Drahonín	Katr-Pila Vojta Zemědělství - 2 farmy- podpora podnikání
	technická vybavenost, oprava komunikací
Jinačovice	Technická vybavenost, občanská vybavenost, zvelebení vzhledu centra obce (náves)
Lažany	Občanská vybavenost (nové chodníky, asfalty, lavičky) sportovní vybavenost
	Úpravy v KD (nové toalety, okna,..)
Lesní Hluboké	Občanská vybavenost (Multifunkční dům)
Lipůvka	občanská vybavenost, sport, technická vybavenost
Olší	Technická vybavenost, občanská vybavenost, bydlení
Přibyslavice	Technická vybavenost, občanská vybavenost,
Zbraslav	Bydlení, občanská vybavenost, kultura, sport

Zdroj: Dotazníky pro obce

Příloha č. 7 - Domy a jejich vlastnictví

Obec	Domy úhrnem	Domy obydlené	Z úhrnu obydlených domů						
			Rodinné domy	Bytové domy	Ostatní budovy	Domy podle vlastnictví			
						Fyzická osoba	Obce, stát	Bytové družstvo	Spolu-vlastnictví vlastníků bytů
Čebín	455	417	405	11	1	384	3	4	21
Drásov	440	396	383	11	2	369	3	2	14
Hradčany	189	170	170	0	0	153	0	0	17
Malhostovice	290	261	260	0	1	254	0	0	5
Sentice	196	170	169	0	1	156	0	1	10
Skalička	54	44	44	0	0	41	0	0	2
Všechnovice	99	80	80	0	0	79	0	0	1
Mikroregion Čebínka	1 723	1 538	1 511	22	5	1 436	6	7	70
Domašov	206	183	178	3	2	170	0	0	5
Javůrek	114	87	86	0	1	80	2	0	3
Litostrov	57	42	42	0	0	40	1	0	1
Rudka	125	104	103	0	1	96	0	1	4
Říčky	114	102	101	0	1	96	1	0	3
Mikroregion Domašovsko	616	518	510	3	5	482	4	1	16
Dolní Kounice	781	653	625	20	8	574	8	6	44
Hlína	47	32	32	0	0	30	0	0	2
Ivančice	2 362	2 061	1 879	155	27	1 783	17	10	185
Ketkovice	223	164	154	9	1	142	1	1	16
Mělčany	163	147	146	0	1	140	0	0	5
Moravské Bránice	351	295	292	1	2	272	2	0	17
Neslovice	270	229	219	7	3	212	3	1	10
Nová Ves	249	208	203	4	1	190	1	2	13
Nové Bránice	214	191	188	0	3	171	2		7
Oslavany	1 320	1 147	1 036	101	10	979	4	4	114
Mikroregion Ivančicko	5 980	5 127	4 774	297	56	4 493	38	24	413
Babice u Rosic	261	214	212	1	1	204	1	0	7
Kratochvilka	155	134	212	1	1	129	0	1	4
Lukovany	228	179	178	0	1	166	0	0	9
Ostrovačice	209	186	178	5	3	173	1	0	6
Příbram na Moravě	265	187	186	0	1	173	2	0	9

Obec	Domy úhrnem	Domy obydlené	Z úhrnu obydlených domů						
			Rodinné domy	Bytové domy	Ostatní budovy	Domy podle vlastnictví			
						Fyzická osoba	Obce, stát	Bytové družstvo	Spolu-vlastnictví vlastníků bytů
Rosice	1 266	1 119	1 002	107	10	966	32	2	95
Říčany	587	512	486	21	5	454	11	0	30
Újezd u Rosic	128	92	90	0	2	85	1	0	4
Vysoké Popovice	261	218	216	0	2	206	0	0	11
Zakřany	245	208	205	2	1	197	196	0	1
Zastávka	543	494	423	65	6	391	18	5	55
Zbýšov	627	579	412	164	3	396	393	2	1
Mikroregion Kahan	4 775	4 122	3 800	366	36	3 540	655	10	232
Chudčice	267	230	228	1	1	221	0	0	7
Kuřim	1 707	1 570	1 319	233	18	1 269	15	31	159
Moravské Knínice	278	241	239	1	1	235	0	0	5
Veverská Bítýška	757	681	644	32	5	615	3	11	31
Mikroregion Kuřimka	3 009	2 722	2 430	267	25	2 340	18	42	202
Hvozdec	104	84	83	0	1	82	1	0	1
Rozdrojovice	300	261	256	1	4	253	0	0	8
Veverské Knínice	296	257	251	2	4	246	3	0	7
Mikroregion Panství hradu Veveří	700	602	590	3	9	581	4	0	16
Česká	318	284	280	2	2	270	1	0	10
Lelekovice	562	498	494	1	3	476	0	1	10
Vranov	272	225	222	1	2	206	2	0	8
Mikroregion Ponávka	1 152	1 007	996	4	7	952	3	1	28
Borač	133	105	102	0	3	95	1	0	7
Dolní Loučky	388	329	311	10	8	297	6	1	19
Kaly	94	74	74	0	0	72	0	0	2
Lomnička	156	143	136	4	3	136	1	0	3
Předklášteří	414	365	346	13	6	327	7	1	21
Šerkovice	93	80	80	0	0	74	1	0	2
Štěpánovice	151	134	134	0	0	131	0	0	1
Železné	129	116	115	0	1	114	0	0	2
Mikroregion Porta	1 558	1 346	1 298	27	21	1 246	16	2	57
Doubravník	302	237	227	7	3	220	4	4	5
Drahonín	47	31	31	0	0	30	0	0	1
Jinačovice	227	198	195	0	0	185	0	0	9

Obec	Domy úhrnem	Domy obydlené	Z úhrnu obydlených domů						
			Rodinné domy	Bytové domy	Ostatní budovy	Domy podle vlastnictví			
						Fyzická osoba	Obce, stát	Bytové družstvo	Spolu-vlastnictví vlastníků bytů
Lažany	130	119	119	0	0	116	0	0	3
Lesní Hluboké	84	61	57	4	0	51	4	0	2
Lipůvka	371	330	315	14	1	298	2	0	23
Olší	119	81	79	1	1	77	0	0	2
Zbraslav	446	380	368	3	9	351	2	0	18
Přibyslavice	173	133	133	6	1	125	1	0	6
Ostatní obce celkem	1 899	1 570	1 524	35	15	1 453	13	4	69
MAS celkem	21 412	18 552	17 433	1 024	179	16 523	757	91	1 103

Zdroj: www.vdb.czso.cz

Příloha č. 8 - Technické vybavení domů

Obec	Trvale obydlené domy	Z toho s vybavením			
		Přípojka na kanalizační síť	Vodovod	Plyn	Ústřední topení
Čebín	377	252	376	347	338
Drásov	309	219	308	295	224
Hradčany	135	0	130	80	114
Malhostovice	227	40	220	169	182
Sentice	139	31	137	57	124
Skalička	30	0	29	23	26
Všechovice	53	5	51	42	34
Mikroregion Čebínka	1 270	547	1 251	1 013	1 042
Domašov	164	38	163	105	126
Javůrek	72	0	72	52	59
Litostrov	38	8	37	20	23
Rudka	97	19	97	0	69
Říčky	78	35	76	45	61
Mikroregion Domašovsko	449	100	445	222	338
Dolní Kounice	610	37	579	472	422
Hlína	84	15	75	4	58
Ivančice	1 930	1 301	1 899	1 555	1 567
Ketkovice	170	10	161	150	120
Mělčany	141	0	137	117	99
Moravské Bránice	279	0	272	214	220
Neslovice	211	18	204	11	156
Nová Ves	197	97	197	156	153
Nové Bránice	180		175	161	148
Oslavany	1 127	891	1 115	157	907
Mikroregion Ivančicko	4 929	2 369	4 814	2 997	3 850
Babice u Rosic	260	14	252	4	196
Kratochvilka	129	41	127	3	191
Lukovany	165	0	143	138	130
Ostrovačice	156	59	153	151	127
Příbram na Moravě	180	55	157	156	119
Rosice	1 010	844	1 005	962	665
Říčany	450	82	439	427	368
Újezd u Rosic	85	21	81	72	61
Vysoké Popovice	187	54	185	177	156
Zakřany	198	158	194	173	148
Zastávka	462	343	461	375	302
Zbyšov	554	507	554	482	381
Mikroregion Kahan	4 121	2 410	4 036	3 387	3 102
Chudčice	192	43	186	9	135
Kuřim	1 094	946	1 078	1 052	734
Moravské Knínice	220	197	218	158	173
Veverská Bítýška	233	24	227	200	204
Mikroregion Kuřimka	1 739	1 210	1 709	1 419	1 246

Obec	Trvale obydlené domy	Z toho s vybavením			
		Přípojka na kanalizační síť	Vodovod	Plyn	Ústřední topení
Hvozdec	68	9	64	1	53
Rozdrojovice	167	18	165	154	126
Veverské Knínice	233	24	227	200	204
Mikroregion Panství hradu Veveří	468	51	456	355	383
Česká	179	157	177	176	138
Lelekovice	402	66	388	328	346
Vranov	187	0	185	176	172
Mikroregion Ponávka	768	223	750	680	656
Borač	88	14	85	61	63
Dolní Loučky	297	201	286	251	245
Kaly	72	14	72	0	54
Lomnička	102	79	99	7	79
Předklášteří	343	297	340	293	293
Šerkovice	57	0	56	4	51
Štěpánovice	116	0	112	102	97
Železné	78	7	78	64	67
Mikroregion Porta	1 153	612	1 128	782	949
Doubravník	236	152	226	1	172
Drahonín	30	20	29	0	21
Jinačovice	166	48	163	69	125
Lažany	106	27	106	93	87
Lesní Hluboké	45	5	44	31	40
Lipůvka	289	194	287	269	261
Oliš	76	42	75	0	60
Zbraslav	354	12	343	317	289
Přibyslavice	126	21	122	87	84
Ostatní obce celkem	1 428	521	1 395	867	1 139
MAS celkem	16 325	8 043	15 984	11 722	12 705
Podíl vybavenosti		49%	98%	72%	78%

Zdroj: www.vdb.czso.cz

Příloha č. 9 - Rozvojová území

Obec	Název
Čebín	zemědělský areál, zčásti používán jako vrakoviště a truhlářská dílna
	podnikatelská zóna
	rozhledna - plánované dobudování cyklotras
	plochy pro bydlení směrem k Drásovu, Čebínské dolní, doplnění proluk
Drásov	průmyslová zóna směr Tišnov, nutná obnova komunikací a napojení
	fungující areál zemědělské společnosti
	plánovaná obytná zóna- nutné vybudování infrastruktury
	Přestavba zemědělského areálu v jižní části na bydlení
	Plochy pro bydlení k Všechovicím, k Malhostovicím,
	plochy pro drobnou výrobu
	plochy pro sport
	plocha zeleně (izolační mezi R43 a zástavbou)
	plocha pro pension (DPS)
plocha pro retenční nádrž	
Hradčany	nutné vybudování obchvatu obce
	podnikatelská zóna při ul. Drásovská a v severovýchodním okraji obce
	bývalá budova vepřína využívána jako diskotéka - k úpravám
	Plochy bydlení jižně od obce - ul. Luční, Sluneční, Náves, Lesní, Úvoz, Za humny
	Plochy bydlení ul. Drásovská
Malhostovice	Bývalý vojenský prostor Zlobice
	Rozsáhlé plochy bydlení na jižním okraji obce
	plánované vybudování cyklotras
	Plocha pro sport U Lubě, plocha bydlení pod Homolí,
	plocha pro drobnou výrobu u bývalého střediska ZD,
	MČ Nuzířov - velká plocha pro bydlení jižně od obce (Žlíbky), menší plochy podél silnice k Malhostovicím, severně od zástavby
Sentice	plochy bydlení - doplnění proluk a volných prostor v zastavěném území obce, lokalita V sadě
	plochy pro drobné podnikání v návaznosti na starý zemědělský areál
	plochy pro rekreaci
	plocha pro sport v lese Hora
Skalička	sportovní areál - dobudování
	rozsáhlé plochy pro bydlení v na východním okraji obce, ve středu obce a v západní části obce
Všechovice	plocha pro drobné podnikání v návaznosti na bývalé středisko ZD, smíšená obytná plocha navazující na plochu drobného podnikání
	Rozsáhlé plochy pro bydlení v jižní a západní části obce, v severovýchodní části obce, menší plocha bydlení v severní části obce,
	plocha pro sport
Domašov	Plochy pro bydlení při ulici Za humny, Za Kovárnou, U kapličky, ul. Nová (Padělky)
	Plochy občanské vybavenosti- V dědině
Javůrek	Plochy bydlení Přední Padělky, Podstránecké, Široký, doplnění proluk cca 50 RD podnikání - zemědělský areál bývalého statku
Litostrov	plochy pro bydlení podél silnice do Zastávky po fotovoltaickou elektrárnou
	Plochy pro FVE severně od obce
	Plochy pro podnikání v návaznosti na stávající výrobní plochy
Rudka	Plochy pro bydlení na jihovýchodním okraji obce u silnice na Domašov, v severním okraji obce pod Prachovnou, jihozápadní okraj obce - Padělky, jižní okraj obce -Záhumenice, doplnění proluk
	Výrobní plochy na jihu obce v návaznosti na zemědělský areál
Říčky	Plochy pro bydlení podél silnice k Domašovu, podél všech záhumenních cest, podél cesty Ke dvoru cca 60 RD
Dolní Kounice	Bydlení: Smetanova ul.(5,8 ha), Štířky (9,2 ha), Komenského (5,8 ha), Komenského jih (3,7 ha), doplnění proluk včetně ul. stráne. Plochy výroby: Pod Karlovem (5 ha),
Hlína	Bydlení: dostavba v prolukách. Občanská vybavenost (0,5 ha). Sportovní plochy: při silnici na Dolní Kounice (1,6 ha)

Obec	Název
Ivančice	Bydlení: Horní Pancíře (13 ha), Boží Hora (3 ha), Pod cihelnou (6.7 ha), Černá Pole (22,5 ha), Nad Jakubem ((2.3 ha), Hrubšice Za dvorem (3 ha), Řeznovice Díly (4,5 ha), Letkovice Široké louky (2,3 ha), Dlouhý pod cestou (5,5 ha), Alexovice u. U hřiště (3,8 ha), Němčice ul. Ke Karlovu (2,3 ha), Němčice ul. Trnová , dostavba v prolukách. Občanská vybavenost:Boží Hora (2.5 ha), Nové Hory - Kounické předměstí (1.6 ha), U ČOV (1.1 ha), U Malovaného mlýna (3.7 ha), Letkovice Dlouhý pod cestou (0,4 ha), Alexovice U Hřiště (0,3 ha), drobné plochy v prolukách Plochy výroby: Letkovice za bývalým ZD (0,8 ha) Sport: Nad Jakubem (0.8 ha), Na Réně (4 ha), Městská zeleň : U Jezu na Réně (5.3 ha), drobné plochy u obytných souborů
Ketkovice	Bydlení: doplnění proluk, lokalita Za bytovými domy (2,2 ha), Sportovní plochy (9,2 ha rekonstrukce)
Mělčany	Bydlení: U střediska (7 ha), Proti středisku (4,7 ha), Bratčická (0.5 ha), U hřiště (4,2 ha), doplnění proluk
Moravské Bránice	Plochy smíšené obytné - u střediska (2.5ha), u silnice 152 (2.1 ha), u silnice 395 (1 ha), Plochy sportu: U drůbežárny(0.3 ha),
Neslovice	Bydlení: ul. Školní (1,4 ha), ul. Slunečná (3.4 ha), U cihelny (3.4), Žleb (1,1 ha), Pod Knížecím (6 ha), ul. Za bránou (5 ha), doplnění proluk Plochy smíšené obytné: ul. Slunečná (3.6 ha), ul. Za bránou (0.5 ha), u vojenského areálu (2.4 ha), doplnění proluk. Plochy výroby v návaznosti na stávající (1.3 ha),
Nová Ves	Bydlení: doplnění proluk, nové lokality Na úzkých (2,8 ha), Na Padělkách (1,8ha), U drůbežárny (1,8 ha). Plochy výroby: Záhumenice (1,1 ha)
Nové Bránice	Bydlení: Za školou (2.7 ha), Za vinařstvím (2 ha), U mlýnského potoka (0.9 ha), Klausny (4,5 ha), doplnění proluk. Plochy výroby: Za vinařstvím (0.4ha), Občanská vybavenost: Sibiňský vrch(1.2ha)
Oslavany	Bydlení: doplnění proluk, Padochov -Podleší (1 ha), Kopaniny pod Kuklou (5 ha), Za kostelem (2 ha), Za hřbitovem (1,7 ha)
Babice u Rosic	Plochy pro bydlení v trati Grunty a ulici Hlavní, doplnění proluk Trať Muzea průmyslových železnic
Kratochvilka	Areál družstva (aktuálně podnikatelé a koně, možná rekreační zóna)
Lukovany	Pozemky pro bydlení podél záhumenní cesty jižně od zástavby a severně od zástavby obce , u silnice do Zakřan
Ostrovačice	Plochy pro bydlení navazující na zástavbu na JZ a J okraji obce, doplnění proluk Areál bývalého družstva (částečně využíváno pro chov zvířat) Velká plocha pro podnikání u dálničního sjezdu Rozšíření občanské vybavenosti Automotodrom a v lokalitě Prostřední Prutny
Příbram na Moravě	Pozemky pro bydlení při záhumenní cestě severně od zástavby, severní část lokality Brodek, doplnění Areál bývalého družstva pro výrobu, rozšíření
Rosice	Rozsáhlé pozemky pro výstavbu nových domů severně od pensionu pro důchodce Kamínky, plochy při ul. Na nivkách Pozemky pro bydlení a občanskou vybavenost při ulici Říčanská, Za štěpnicí, při ul. Zbýšovská Pozemky pro bydlení a občanskou výstavbu u ulice Malackova, za Husovou čtvrtí Plochy rekreace u koupaliště a hřiště Památková zóna - zámecký park - studie na vybudování klidového prostoru pod zámekem v Rosicích
Říčany	velké plochy bydlení na jižním okraji obce (Horka), U koupaliště, U hřiště , Mrštíkova, doplnění proluk Chatové lokality na dolech a Lazebnice - rozšíření ploch rekreace
Tetčice	Lokality pro bydlení - zahrady pod Bučínem, Záhumenice, Tyršova, Hybešova cca 45 domů Plocha pro podnikání - ul. Rosická, nad STK Území obce spadá pod ochranné pásmo vodního zdroje - omezení pro budování průmyslových podniků
Újezd u Rosic	Pozemky pro bydlení - velká lokalita v JV části obce, při silnici na Rapotice, při záhumenní cestě v SZ části obce, doplnění proluk Rozšíření plochy výroby v návaznosti na areál bývalého družstva
Zakřany	Pozemky pro výstavbu nových domů v Zálesí ,Kousky, při silnici na Zbýšov (cca 26 domů), doplnění proluk Dům služeb - kanceláře, ordinace, kadeřnictví atd.
Zastávka	Areál bývalých uranových závodů - přestavbové území pro bydlení Plochy bydlení za ulicemi Zelená a Růžová , dostavba proluk

Obec	Název
Zbýšov	Pozemky pro bydlení východně od čtvrti Padělky, v lokalitě Na luzích, jižně od ulice Havířská, od ulice družstevní, pozemky pro bydlení jižně od ul. Družstevní, při ulici Oslavanská, seberně od čtvrti Anenská, doplnění rozšíření sportoviště Průmyslová zóna - důl Jindřich, Metaldyne
Chudčice	velké plochy pro bydlení podél záhumenních cest JZ a SV od historické zástavby severní části obce, pod kaplí, doplnění proluk Rozsáhlé plochy pro sport a rekreaci v prostoru mezi obcí a přírodním parkem Podkomorské lesy území zemědělského družstva - brownfields rekreační zóny
Kuřim	plochy výroby a skladování při ulici Blanenská, v návaznosti na výrobní areál při ul. Tišnovská plochy bydlení SV od ulice Luční, rozšíření ploch bydlení v lokalitě Díly za sv. Janem, rozsáhlé plochy bydlení v lok. Záhoří a Záhoří do Klínůpo obou stranách Podlesního potoka, doplnění zástavby Podlesí, doplnění zástavby Kolébka, Na Vyhliďce Plochy občanského vybavení Pod TOS, v návaznosti na bydlení bv lokalitě Záhoří a Záhoří do klínů, v návaznosti na bydlení Díly za sv. Janem, v návaznosti na Wellness centrum, v trati Ohlus, u ČOV, ul. Knínická, rozšíření hřbitova, rodinná rekreace Zadní mezihoří veřejná zeleň mezi bydlením v lok. Záhoří a Záhoří do klínů a výrobou, v trati Červený vrch - Opálenka
Moravské Knínice	polochy pro bydlení ul. Vinohradská - Meziboří, U hřiště, Na hrázi, za humny domů stojících na ul. území zemědělské družstva k rekonstrukci - brownfields plochy pro sport rozšíření sportoviště, plochy pro občanskou vybavenost
Veverská Bítýška	území zemědělské družstva - brownfields - přebudování na občanskou vybavenost Plochy pro bydlení smíšené : velká lokalita V Brance a Na Babkách, při ulici Hvozdecká, U chalupy, Pod kravinem, vedle střediska zemědělské výroby, severně od ul. M. Kudeříkové, Nad hustouhorkou, Nad horkou, Pod horkou, plochy pro občanskou vybavenost ulice Pod kravinem, rozšíření sportoviště na ul. Dlouhá, rozšíření hřbitova
Hvozdec	Plochy pro bydlení na jižním okraji obce - Nivky, brownfields - zemědělský areál bývalého kravína - přestavba TJ Sokol Hvozdec plochy pro podnikání, smíšené výrobní a výrobní v seerní části obce
Javůrek	
Rozdrojovice	plochy pro bydlení - lokalita Za Humny, ul. Brána, Na Březině, Na Rovinách plocha občanské vybavenosti severně od hotelu Atlantis plocha v centru obce - odpadový dvůr
Veverské Knínice	Velké plochy pro bydlení v lokalitě Nivy, a lokalitě Za humny, dále lokalita Úlehle, doplnění proluk Rozvoj občanské vybavenosti za MŠ přestavba fary Plochy pro výrobu v návaznosti na zemědělský areál rekreační zóna pod Výhonem
Lelekovice	plochy pro bydlení pod Ostrou horou (severně) malá průmyslová zóna na začátku obce Bydlení lokalita Úvoz, Za Kostelem, doplnění ploch na Plástkách, doplnění proluk Kozina stolařství APEX Euro S.r. o - solární a topné systémy
Vranov	Plochy pro bydlení - nad motokrosem, za humny II, proluky Areál KNIHA - přestavba brownfields na bydlení dostavba areálu školy a sportu
Borač	Rozsáhlé plochy smíšené obytné severně od obce, dále v lok. Vrbí, rozšíření výrobního areálu, plocha pro sport
Dolní Loučky	Budova bývalého vepřína - Řemeslná zóna , plochy pro bydlení (největší v nivě Loučky u hřiště), doplnění proluk, návaznost ploch bydlení na zastavěné území, občanská vybavenost u školy, Mezihoří - sport, MČ Střemchovi - plochy pro bydlení,
Kaly	Areál bývalého JZD- přestavba, rozsáhlé plochy pro bydlení v S a SV části obce, plochy bydlení v jižní části MČ Zahrada

Obec	Název
Lomnička	Areál bývalého ZD - přestavba pro podnikání, občanská vybavenost v centru obce
	Rozsáhlé plochy bydlení Za kovárnou, K lipám, smíšené plochy pro bydlení Za humny, pod Rejholcem
Předklášteří	Areál bývalé papírny - rekonstrukce, rozsáhlé plochy bydlení v trati Rybníky, Pod horkou - Sadová, Šafránice, smíšené obytné na ul. Viska, průmyslová plocha ul. Na nivě, plocha pro drobnou výrobu mezi ul. Palackého a železnicí, plocha na ulici Komenského, plocha pro sport Za červeným mlýnem
Šerkovice	Rozsáhlá plocha pro bydlení v trati Padělky, doplnění proluk a volných míst, sportoviště u Besénku, drobná výroba v návaznosti na zemědělský areál
Štěpánovice	Velké plochy pro bydlení ve výhodní části obce za tratí, doplnění proluk, rozšíření areálu zemědělské výroby, nová navazující plocha pro výrobu, bydlení v Nových Štěpánovicích, Plocha výroby v J části obce podél silnice na Předklášteří
	Rozsáhlá plocha bydlení v lokalitě Záhumní, Pod Parkány, Podluží, Plocha občanského vybavení při silnici k Tišnovu (MŠ)
Doubravník	Velká plocha pro bydlení jižně od obce Pod pláňavou, dostavba proluk v obci, menší plocha u ČSPH, menší plochy občanského vybavení
	Rekreační středisko Prudká
Drahonín	Areál původního JZD
Jinačovice	Plocha pro bydlení v lokalitě Syčky a Člupky, Za strání, doplnění proluk
Lažany	Rekreační zóna podél potoka Lažánka (cyklo stezka+chodci), bydlení v prolukách a v návaznosti na zastavěné území a východně od obce k lesu
Lesní Hluboké	Plochy bydlení v záhumenní trati v JZ části obce, za obecním úřadem, přestavba zemědělského objektu na bydlení,
	Rekreační zóna v Údolí Bílého potoka - zkvalitnění
	Sportovní areál - dobudování
Lipůvka	bydlení pod Habřím, Postřední, rekreace Sv od obce, výroba Jižně od obce podél komunikací
Olší	MČ Olší - velké plochy bydlení na severu obce, na jihu obce, plocha pro sport při silnici na Bor.
	MČ Klokočí - rozsáhlé plochy bydlení jižně od obce, severně od obce, plocha pro sport, plocha pro chov koní.
	V MČ Litava - bydlení Na stránkách, dále v návaznosti na stávající bydlení, v návaznosti na zemědělský areál, návrhové plochy pro sport.
Přibyslavice	Areál původního ZD- Výroba cisteren (fekální vozy), plánovaná dřevovýroba
	Plochy bydlení v záhumenní trati v S části obce, dále v části Otmarov,
	Plochy občanské vybavenosti Otmarov, konsolidace rekreace u Přib. potoka
	MČ Radoškov - bez rozvoje
Zbraslav	Velké plochy pro bydlení při ulici Šlapalova, V nivě, Šafránice. Malinovského, dostavba ulice Jiráskova cca 140 RD
	Rozšíření občanské vybavenosti Na nivě, u základní školy, na ul. Jiráskova
	Rekreační lokalita V Kobylenkách - rekreace, ubytování, služby
	Rozšíření lyžařského areálu Zbraslavský mlýn
	Plochy pro podnikání v lokalitě Březina v návaznosti na stávající areály

Zdroj: Územně analytické podklady ORP Blansko, Ivančice, Kuřim, Rosice, Šlapanice, Tišnov, Dotazníky pro obce

Příroda č. 10 - Ochrana přírody

Obec	Chráněné části přírody	Přírodní rezervace	Přírodní památka	Evropsky významná lokalita	Přírodní park	Památný strom
Čebín	VKP Lesní Horka					
	památný strom					1
Drásov	památný strom Drásovská mlýnská hruštička					1
	VKP Drásovský park a 11 dalších VKP					
Hradčany	památné stromy - nejsou dosud vyhlášeny					2
Malhostovice	Přírodní památka Malhostovická pecka - vápencový útvar		1			
	Evropsky významná lokalita Malhostovické kopečky			1		
	Přírodní památka Zlobice		1			
	Evropsky významná lokalita Zlobice			1		
	Památné stromy: lípa na kopečku, lípa u školy, lípa u vodárny, lípa u Brněnského kříže, obecní lípa, obecní lípa za kostelem					
Sentice	památné stromy nejsou dosud vyhlášeny					3
Skalička	0					
Všechnovice	VKP Unínský potůček					
	VKP Sířiny					
	VKP Zadní Díly, Lubé					
Domašov	0					
Javůrek	Přírodní park Údolí Bílého potoka				1	
	VKP Šmelcovna-zimoviště netopyrů Stříbrnice, VKP Louky					3
Litostrov	Památné lípy					2
Rudka	Pramen Bobravy					
Říčky	Přírodní park Údolí Bílého potoka				1	
Dolní Kounice	PP Žebětín, Evropsky významná lokalita Žebětín		1	1		
Hlína	Přírodní park Bobrava				1	
Ivančice	PP Bouchal v k.ú. Letkovice, PP Pekárka, EVL Pekárka v k.ú. Alexovice, PR Nad řekami, EVL Hadcové stráně v údolí Jihlavy v k.ú.Hrubšice, EVL Řeka Rokytná v k.ú. Budkovice, Kounické Předměstí, Němčice u Ivančic	1	2	3		
	Přírodní park Střední Pojihlavi v k.ú. Hrubšice a Řeznovice				1	
	EVL Krumlovsko-Rokytenské slepence v k.ú. Budkovice			1		
	EVL Krumlovský les v k.ú. Budkovice,			1		
Ketkovice	PR Údolí Oslavy a Chvojnice - Evropsky významná lokalita Údolí Oslavy a Chvojnice, Přírodní park Oslava	1		1	1	
Mělčany	0					
Moravské Bránice	Přírodní park Bobrava				1	
Neslovice	PP Patočkova hora, Přírodní park Bobrava		1		1	
Nová Ves	Přírodní park Oslava, Přírodní park Střední Pojihlavi				2	
Nové Bránice	EVL Červené stráně			1		
Oslavy	Přírodní park Oslava, PP Rybičková skála v k.ú. Padochov		1		1	
Babice u Rosic	0					
Kratochvilka	Ovocný sad (významný krajinný prvek)					
	Meze pod Kratochvilkou (významný krajinný prvek)					
Lukovany	0					

Obec	Chráněné části přírody	Přírodní rezervace	Přírodní památka	Evropsky významná lokalita	Přírodní park	Památný strom
Ostrovačice	Podkomorské lesy (přírodní park)				1	
	Třešňový sad s původními odrůdami VKP					
Příbram na Moravě	0					
Rosice	Rosice - zámek -Evropsky významná lokalita - lokalita netopýra velkého			1		
	Lipové stromořadí ke kapli Nejsvětější Trojice (památné stromy- 102 lp)					102
	Hrušeň pod Oborou (památný strom)					1
Říčany	0					
Újezd u Rosic	Studánky					
Vysoké Popovice	Hrušeň v obci (bez památkové ochrany)					1
Zakřany	Dub u čerpací stanice (bez památkové ochrany)					
Zastávka	Lesopark v centru obce (významný krajinný prvek)					
Zbýšov	0					
Chudčice	památný strom: Helánové lípa, chidčická lípa, lípa u hřbitova, lípa v Sadu osvobození					4
	VKP Sad osvobození					
	VKP Kamenná horka					
	Evropsky významná lokalita Nad Brněnskou přehradou			1		
Kuřim	VKP Pod Hlůzkem, VKP Křížová cesta					
	Přírodní památka Zlobice		1			
	Evropsky významná lokalita Zlobice			1		
	Přírodní památka Šiberná		1			
Moravské Knínice	Přírodní park Baba				1	
	VKP 10 lokalit					
	památné stromy: dub za střelnici					1
Veverská Bítýška	Přírodní rezervace Obůrky - Třeštětec	1				
	přírodní park Údolí Bílého potoka					1
Hvozdec	VKP Slešťůvka					
	lípa u křížku					1
	dvě mohutné lípy pč. 106					2
	VKP 1 U hřebčína - pastvinná lada					
	VKP 2 - Hvozdecká Vápenice -vápencový lom					
Rozdrojovice	VKP 3 - Na Skalkách - skalky					
	VPK Rozdrojovická lada					
Veverské Knínice	VKP Neštětí					
	VKP chráněná javorová alej					
	VKP Verzálky					
	VKP Veverka					
Česká	VKP Nad Knínickým potokem					
	Památný strom Lípa malolistá před obecním úřadem					1
Lelekovice	Přírodní rezervace Babí lom,	1				
	Přírodní památka Březina		1			
	Přírodní rezervace Holé vrchy	1				
	Milionův buk					1
Vranov	Přírodní rezervace Jelení skok, Přírodní rezervace Coufavá	2				
	Evropsky významná lokalita Údolí Svitavy			1		
Borač	Přírodní rezervace Sokolí skála	1				
	Přírodní park Svratecká hornatina				1	
	Evropsky významná lokalita Sokolí skála			1		

Obec	Chráněné části přírody	Přírodní rezervace	Přírodní památka	Evropsky významná lokalita	Přírodní park	Památný strom
Dolní Loučky	Údolí řeky Libochůvky					
	Údolí řeky Loučky					
	Památný strom - Lípa pod hřbitovem					1
	Kopec Hradisko VKP					
	Kopec Pasník VKP					
Kaly	Svratecká hornatina-přírodní park				1	
Lomnička	Evropsky významná lokalita Květnice			1		
	Svratecká hornatina-přírodní park				1	
Předklášteří	Svratecká hornatina-přírodní park				1	
	Evropsky významná lokalita Květnice			1		
	Památný strom hrušeň					1
	Památné stromy - Lípy v Porta Coeli					15
	Památné stromy lípy v předklášteří					4
	Památné stromy Jubilejní jedle - skupina					1
Šerkovice	Přírodní park Svratecká hornatina				1	
	Památný strom - platan javorolistý u Besénku				1	
Štěpánovice	Svratecká hornatina-přírodní park				1	
	Chráněná tůň-"u trati"- výskyt čolka VKP					
Železné	VKP Hradisko					
Doubravník	Přírodní park Svratecká hornatina				1	
	Evropsky významná lokalita Prudká			1		
	Přírodní rezervace Sokolí skála, Evropsky významná lokalita Sololí skála	1		1		
Drahonín	Přírodní památka Trenckova rokle, Evropsky významná lokalita Trenckova rokle		1	1		
	Přírodní park Svratecká hornatina				1	
Jinačovice	Významné krajinné prvky-14					
	Přírodní park Baba				1	
	2 památné stromy - lípa + dub					2
Lažany	lesy					2
Lesní Hluboké	Přírodní park Údolí Bílého potoka				1	
	Památná lípa					1
Lipůvka	Lesy					
Olší	Přírodní park Svratecká hornatina				1	
Přibyslavice	Přírodní park Údolí Bílého potoka				1	
Zbraslav	Lesy					
MAS celkem		9	11	20	25	160

Zdroj: Dotazník pro obce, vlastní šetření

Příloha č. 11 - Struktura využití území dle druhu pozemků

Obec	Celkem [ha]	Orná půda [ha]	Vinice [ha]	Zahrady [ha]	Ovocné sady [ha]	Trvalé travní porosty [ha]	ZPF celkem [ha]	Lesní půda [ha]	Vodní plochy [ha]	Zastav. plochy [ha]	Ostatní plochy [ha]	KES	Podíl ZPF [%]	Lesnatost [%]
Čebín	723	396		35	1	15	447	132	4	24	117	0,35	61,8	18,3
Drásov	1 070	608		36	9	9	662	310	8	25	65	0,53	61,9	29,0
Hradčany	306	169		17	2	20	209	44	4	6	41	0,4	68,3	14,4
Malhostovice	1 151	472		31	5	77	584	482	14	16	55	1,12	50,7	41,9
Sentice	928	244		25	5	36	309	569	6	11	33	2,23	33,3	61,3
Skalička	161	55		6	2	10	73	69	3	3	13	1,29	45,3	42,9
Všechnovice	509	188		11	2	24	225	255	1	6	21	1,37	44,2	50,1
Mikroregion Čebínka	4 848	2 132	0	161	26	191	2 509	1 861	40	91	345		51,8	38,4
Domašov	593	287		14		12	313	210		12	58	0,66	52,8	35,4
Javůrek	1 029	258		15	1	44	317	654	4	8	46	2,3	30,8	63,6
Litostrov	756	137		6	10	31	184	545	1	4	21	3,66	24,3	72,1
Rudka	414	156		11	2	40	209	175	1	7	22	1,24	50,5	42,3
Říčky	259	133		10	2	15	160	62	6	6	25	0,58	61,8	23,9
Mikroregion Domašovsko	3 051	971	0	56	15	142	1 183	1 646	12	37	172		38,8	53,9
Dolní Kounice	897	207	206	87	98	17	615	75	25	27	155	1,31	68,6	8,4
Hlína	834	138		9	4	6	158	640		5	32	3,76	18,9	76,7
Ivančice	4 757	2 057	28	117	22	191	2 416	1 658	96	110	477	0,8	50,8	34,9
Ketkovice	955	379		21	2	12	414	476	7	13	46	1,18	43,4	49,8
Mělčany	743	617	37	10		2	665	28	3	10	37	0,12	89,5	3,8
Moravské Bránice	821	282	54	26	6	26	393	302	20	14	92	1,12	47,9	36,8
Neslovice	582	380		8		5	393	136	1	11	41	0,35	67,5	23,4
Nová Ves	1 155	662		17	9	35	723	330	18	14	70	0,55	62,6	28,6
Nové Bránice	623	362	16	11		1	390	187	1	11	34	0,53	62,6	30,0
Oslavany	1 868	639		53	22	62	776	805	38	51	199	1,1	41,5	43,1
Mikroregion Ivančicko	13 235	5 723	341	359	163	357	6 943	4 637	209	266	1 183		52,5	35,0
Babice u Rosic	569	230		12	1	5	248	267	2	9	43	1,01	43,6	46,9
Kratochvilka	150	102		6	1	6	116	9		6	20	0,18	77,3	6,0
Lukovany	907	465		23		24	511	347	5	14	30	0,78	56,3	38,3
Ostrovačice	783	393		18	1	14	427	236	3	14	101	0,54	54,5	30,1
Příbram na Moravě	1 192	326		18	1	27	372	757	6	12	44	2,12	31,2	63,5
Rosice	1 274	727		43	3	30	802	285	12	53	122	0,41	63,0	22,4
Říčany	1 091	527		37	1	12	576	402	6	25	82	0,72	52,8	36,8
Újezd u Rosic	1 089	293		11	2	27	333	665	8	8	74	1,9	30,6	61,1
Vysoké Popovice	390	214		23		22	259	82	5	11	33	0,51	66,4	21,0
Zakřany	515	346		10	1	4	361	77	5	14	59	0,23	70,1	15,0

Obec	Celkem [ha]	Orná půda [ha]	Vinice [ha]	Zahrady [ha]	Ovocné sady [ha]	Trvalé travní porosty [ha]	ZPF celkem [ha]	Lesní půda [ha]	Vodní plochy [ha]	Zastav. plochy [ha]	Ostatní plochy [ha]	KES	Podíl ZPF [%]	Lesnatost [%]
Zastávka	120	3		32		2	37	1	1	23	57	0,44	30,8	0,8
Zbýšov	601	386		30	1	9	426	47	5	26	96	0,18	70,9	7,8
Mikroregion Kahan	8 681	4 012	0	263	12	182	4 468	3 175	58	215	761		51,5	36,6
Chudčice	410	258		21	9	14	302	46	5	13	44	0,3	73,7	11,2
Kuřim	1 737	822		69	12	17	920	479	16	96	225	0,52	53,0	27,6
Moravské Knínice	1 305	515		25	3	27	570	613	7	14	100	1,07	43,7	47,0
Veverská Bítýška	1 360	613		46	6	31	697	503	25	36	99	0,82	51,3	37,0
Mikroregion Kuřimka	4 812	2 208	0	161	30	89	2 489	1 641	53	159	468		51,7	34,1
Hvozdec	364	209		7	2	3	221	113	4	5	20	0,55	60,7	31,0
Rozdrojovice	284	180		20		15	214	32	2	11	25	0,32	75,4	11,3
Veverské Knínice	1 016	578		27	32	37	673	256	9	17	61	0,55	66,2	25,2
Mikroregion Panství Hradu Veveří	1 664	967	0	54	34	55	1 108	401	15	33	106		66,6	24,1
Česká	199	112		24	3	1	139	16	1	11	32	0,28	69,8	8,0
Lelekovice	729	90		58	9	25	182	477	3	19	48	3,64	25,0	65,4
Vranov	1 242	25		25	6	40	96	1 099	3	9	34	17,12	7,7	88,5
Mikroregion Ponávka	2 170	227	0	107	18	66	417	1 592	7	39	114		19,2	73,4
Borač	593	105		12	19	52	189	322	14	6	62	2,42	31,9	54,3
Dolní Loučky	814	230		28	15	52	326	375	18	16	79	1,5	40,0	46,1
Kaly	431	160		12	18	49	238	156	1	4	31	1,21	55,2	36,2
Lomnička	633	317		13	6	24	361	213	8	9	43	0,71	57,0	33,6
Předklášteří	726	80		33	48	66	227	349	11	27	112	2,31	31,3	48,1
Šerkovice	487	140		10	6	18	174	280	7	4	22	1,92	35,7	57,5
Štěpánovice	503	153		14	10	12	190	258	17	8	30	1,63	37,8	51,3
Železné	236	112		10	5	22	149	58	1	6	21	0,69	63,1	24,6
Mikroregion Porta	4 423	1 297	0	132	127	295	1 854	2 011	77	80	400		41,9	45,5
Doubravník	1 147	165		24	8	174	371	599	21	13	143	2,57	32,3	52,2
Drahonín	669	239		7	2	99	347	247	2	5	67	1,15	51,9	36,9
Jinačovice	594	194		20	1	10	226	323	2	10	33	1,5	38,0	54,4
Lažany	260	168		7		10	185	46	1	6	22	0,33	71,2	17,7
Lesní Hluboké	498	115		7	2	12	137	329	2	4	26	2,44	27,5	66,1
Lipůvka	992	247		23	3	14	287	652	2	15	36	2,33	28,9	65,7
Olší	872	357		13	4	134	508	298	1	7	57	1,07	58,3	34,2
Zbraslav	897	324		27	4	148	504	339	2	18	35	1,38	56,2	37,8
Přibyslavice	852	292		21	1	36	350	449	4	9	40	1,5	41,1	52,7
Ostatní obce celkem	6 781	2 101	0	149	25	637	2 915	3 282	37	87	459		43,0	48,4
Celkem MAS	49 665	19 638	341	1 442	450	2 014	23 886	20 246	508	1 007	4 008		48,1	40,8

Zdroj: Portál Regionálního informačního servisu (RIS) www.risy.cz

Příloha č. 12 - Životní prostředí

Obec	Rizikovost	Popis
Čebín	střední	hlavní tah II/386
	nízká	uzavřený lom v Čebíně
	nízká	sběrné středisko odpadů, Třídí se sklo, papír, železo, plasty, elektroodpad, velkoobjemový odpad, nebezpečný odpad
Drásov	nízká	průmyslová zóna - nejsou vybudovány komunikace od prům. závodu, stávající kapacita nestačí
		třídí se PET lahve, sklo, železný odpad, papír 6 sběrných míst (kontejnery) , navržená plocha pro sběrné středisko odpadů
Hradčany	vysoká	dopravní zátěž, emise, hluk
		Třídí se sklo, papír, železo, plasty, elektroodpad, velkoobjemový odpad, nebezpečný odpad
Malhostovice		Třídí se sklo, papír, železo, plasty, elektroodpad, velkoobjemový odpad, nebezpečný odpad
Sentice	nízká	hlavní tah obcí
		Třídí se sklo, papír, železo, plasty, elektroodpad, velkoobjemový odpad, nebezpečný odpad
Skalička	nízká	oprava komunikací v obci
		Třídí se sklo, papír, železo, plasty, elektroodpad, velkoobjemový odpad, nebezpečný odpad
Všechnovice		Třídí se sklo, papír, železo, plasty, elektroodpad, velkoobjemový odpad, nebezpečný odpad
Domašov		AVE CZ odpadové hospodářství s.r.o.- svozová firma
		Třídí se sklo, papír, železo, plasty, elektroodpad, velkoobjemový odpad, nebezpečný odpad
Javůrek		SITA CZ a.s.- svozová firma, Třídí se sklo, papír, železo, plasty, elektroodpad, velkoobjemový odpad, nebezpečný odpad - železo-hasiči
		menší sklady v lesním prostředí (zavezení rolí apod.) - nyní již ubývají, blízkost dálnice D1 - hluk
Litostrov		KTS Ekologie s.r.o. - svozová firma Třídí se sklo, papír, plasty, elektroodpad, velkoobjemový odpad, nebezpečný odpad
		železo-hasiči
Rudka		AVE CZ odpadové hospodářství s.r.o.- svozová firma
		EKO-Kom a.s. , ASEKOL s.r.o. Třídí se sklo, papír, železo, plasty, elektroodpad, velkoobjemový odpad, nebezpečný odpad
Říčky		AVE CZ odpadové hospodářství s.r.o.- svozová firma
		Svoz odpadu 1x za 14 dní,recyklovatelný odpad 1x týdně (plasty, sklo), 2x ročně velkoobjemový kontejner a nebezpečný odpad
Dolní Kounice		svoz komunálního odpadu pověřenou firmou (KTS Ekologie s.r.o), tříděný odpad : kontejnery na třech místech plasty, textil, sklo, sběrný dvůr - železo, elektroodpad, papír, nebezpečný odpad, velkoobjemový odpad,
		Hluk a emise z transnitní nákladní dopravy (z kamenolomu)
Hlína		svoz komunálního odpadu pověřenou firmou(SITA CZ., a.s), tříděný odpad : kontejnery na plasty, papír, sklo, železo, textil, sběrné místo elektroodpad, nebezpečný odpad, velkoobjemový odpad
Ivančice		svoz komunálního odpadu pověřenou firmou (KTS Ekologie s.r.o) , tříděný odpad : kontejnery na plasty papír, sklo, sběrná místa železo, elektroodpad, textil, odpadní dvůr (provozuje KPS s.r.o) nebezpečný odpad, velkoobjemový odpad, v chatových oblastech velkoobjemové kontejnery, nebezpečný odpad svoz v místních částech, bioodpad na požádání
		hluk a emise z dopravy na hlavním tahu městem

Obec	Rizikovost	Popis
Ketkovice		svoz komunálního odpadu pověřenou firmou(SITA CZ a.s), tříděný odpad : plasty, papír, sklo, železo, elektroodpad, nebezpečný odpad, velkoobjemový odpad, sběrné místo
Mělčany		svoz komunálního odpadu pověřenou firmou (AVE CZ odpadové hospodářství s.r.o -.Spalovna Brno, skládka Žabčice) , tříděný odpad: plasty,pet láhve, papír, sklo, železo 2x ročně, elektroodpad, nebezpečný odpad 2x ročně, velkoobjemový odpad 3x ročně, sběrné místo
		hluk a emise z nákladní transnitní dopravy (kamenolom, pískovny, skládka odpadů), občas zápach z firmy AGRIS spol s.r.o
Moravské Bránice		svoz komunálního odpadu pověřenou firmou (.A.S.A s.r.o) tříděný odpad : kontejnery na plasty a sklo, papír základní skola, železo a elektroodpad SDH, nebezpečný odpad, velkoobjemový odpad mobilně
Neslovice		svoz komunálního odpadu pověřenou firmou(KTS Ekologie s.r.o) , tříděný odpad : kontejnery na plasty, papír, sklo, sběrné místo a odvoz železo, elektroodpad, nebezpečný odpad, velkoobjemový odpad
		hluk a emise z transnitní dopravy
Nová Ves		svoz komunálního odpadu pověřenou firmou(AVE CZ odpadové hospodářství s.r.o), tříděný odpad : kontejnery na plasty, papír, sklo, sběrné místo železo, elektroodpad, nebezpečný odpad, velkoobjemový odpad. Kontejnery na bioodpad - buduje se společná kompostárna v obci
Nové Bránice		svoz komunálního odpadu pověřenou firmou . A.S.A. s.r.o + vanGansenwinkel a.s.) tříděný odpad : kontejnery na plasty, papír, sklo, textil, myslivecké sdružení sbírá železo, mobilní sběr elektroodpadu, nebezpečného a velkoobjemového odpadu, sběrné místo
Oslavany		svoz komunálního odpadu pověřenou firmou (AVE CZ odpadové hospodářství s.r.o), tříděný odpad : plasty, papír, sklo, železo, elektroodpad, nebezpečný odpad, velkoobjemový odpad, sběrný dvůr
Babice u Rosic	Způsob likvidace odpadu	Svoz KTS, sběrný dvůr
	Recyklace odpadu	Papír, sklo, plasty, nápojové kartony, bioodpad
	Skládky	X
Kratochvilka	Způsob likvidace odpadu	Svoz KTS, sběrný dvůr
	Recyklace odpadu	Papír, sklo, plasty, nápojové kartony, bioodpad
	Skládky	X
Lukovany	Způsob likvidace odpadu	Svoz KTS, sběrný dvůr
	Recyklace odpadu	Papír, sklo, plasty, nápojové kartony
	Skládky	Revitalizovaná skládka
Ostrovačice	Způsob likvidace odpadu	Svoz KTS
	Recyklace odpadu	Papír, sklo, plasty, nápojové kartony, bioodpad, elektroodpad
	Skládky	X

Obec	Rizikovost	Popis
Příbram na Moravě	Způsob likvidace odpadu	Svoz AVE
	Recyklace odpadu	Papír, sklo, plasty, nápojové kartony
	Skládky	X
Rosice	Způsob likvidace odpadu	Svoz KTS, sběrný dvůr
	Recyklace odpadu	Papír, sklo, plasty, nápojové kartony, bioodpad, elektroodpad
	Skládky	X
Říčany	Způsob likvidace odpadu	Svoz SAKO, sběrný dvůr
	Recyklace odpadu	Papír, sklo, plasty, nápojové kartony, bioodpad
	Skládky	X
Újezd u Rosic	Způsob likvidace odpadu	Svoz AVE
	Recyklace odpadu	Papír, sklo, plasty, nápojové kartony
	Skládky	X
Vysoké Popovice	Způsob likvidace odpadu	Svoz KTS, sběrný dvůr
	Recyklace odpadu	Papír, sklo, plasty, nápojové kartony
	Skládky	X
Zakřany	Způsob likvidace odpadu	Svoz KTS
	Recyklace odpadu	Papír, sklo, plasty, nápojové kartony
	Skládky	X
Zastávka	Způsob likvidace odpadu	Svoz KTS
	Recyklace odpadu	Papír, sklo, plasty, nápojové kartony, bioodpad
	Skládky	X
Zbýšov	Způsob likvidace odpadu	Svoz KTS
	Recyklace odpadu	Papír, sklo, plasty, nápojové kartony, bioodpad
	Skládky	X
Chudčice	střední	záplavové území
		Likvidaci odpadů zajišťuje fa AVE.CZ, včetně nebezpečných složek a velkoobjemového odpadu 2x ročně
		Třídí se plasty, nápojové kartony, papír, sklo
Kuřim	nízká	výrobní závod TOS a.s. Kuřim
	střední	záplavové území
	střední	eroze půdy
Moravské Knínice	střední	záplavové území
		Likvidaci odpadů zajišťuje fa AVE.CZ, včetně nebezpečných složek a velkoobjemového odpadu 2x ročně
		Třídí se plasty, nápojové kartony, papír, sklo. Odvoz bioodpadu

Obec	Rizikovost	Popis
Veverská Bítýška	velká	záplavové území
	potenciální Harz	výrobní závod Hartmann Rico
		Svoz opadů firma .A.S.A. Česká republika. Třídí se plasty, nápojové kartony, papír, sklo, v obci je sběrný dvůr na stavební suť
Hvozdec	nízká	skládka komunálního odpadu
		Svoz komunálního odpadu fa van Gansenwinkel a.s., třídí se plasty, tetrapaky, sklo, papír, železo, elektro- , nebezpečný a velkoobjemový odpad
	vysoká	eroze půdy
Rozdrojovice	nízká	drobné skládky komunálního odpadu
		Svoz komunálního odpadu fa van Gansenwinkel a.s., třídí se plasty, tetrapaky, sklo, papír, železo, elektro- , nebezpečný a velkoobjemový odpad
Veverské Knínice	nízká	skládka odpadu v lese
	střední	blízkost dálnice D1 hluk odraz z protihlukových stěn u Říčan
		Svoz komunálního odpadu fa van Gansenwinkel a.s., třídí se plasty, tetrapaky, sklo, papír, železo, elektro- , nebezpečný a velkoobjemový odpad
Česká		Pravidelný svoz KO provádí firma Van Ganselwinkel, a.s.
		Tříděný odpad plast, papír, sklo, kompozitní obaly, bioodpad, suť. 2x ročně velkoobjemový odpad,
Lelekovice		Tříděný odpad :papír, plasty, nápojové kartony, sklo, železo, polystyren, pneumatiky, Netříděný: PVC, textil, bakelit, novodur, plexisklo, zrcadla, drátěné sklo, velkoobjemový odpad 4x ročně, stavební odpad dle dohody
		Ekodvůr, Pravidelný svoz KO provádí firma Van Ganselwinkel, a.s.
Vranov		Pravidelný svoz KO provádí firma Van Ganselwinkel, a.s.
		Sběrný dvůr
Borač		Van Ganselwinkel a.s. -svoz komunálního odpadu
		Třídí se sklo, plasty, papír - kontejnery, železo (SDH), velkoobjemový odpad, elektroodpad - sběrné místo, nebezpečný odpad 2x
		Kompostování bio odpadu domovními kompostéry
Dolní Loučky		SITA CZ a.s.-svoz komunálního odpadu, třídí se sklo, plasty, papír - kontejnery, železo (SDH), velkoobjemový odpad, elektroodpad - sběrné místo, nebezpečný odpad 2x ročně
		EKO- KOM a.s.
		ELEKTROWIH
		Kompostování bio odpadu domovními kompostéry
Kaly		KTS ekologie s.r.o. -svoz komunálního odpadu, Kompostování bio odpadu domovními kompostéry

Obec	Rizikovost	Popis
Lomnička		SITA CZ a.s.-svoz komunálního odpadu
		Kompostování bio odpadu domovními kompostéry
		Třídí se sklo, plasty, papír - kontejnery, železo (SDH), velkoobjemový odpad, elektroodpad - sběrné místo, nebezpečný odpad 2x ročně EKO-KOM a.s.
Předklášteří		Van Ganselwinkel a.s. -svoz komunálního odpadu. Kompostování bio odpadu domovními kompostéry
		Třídí se sklo, plasty, papír tetrapaky, železo, velkoobjemový odpad, elektroodpad, nebezpečný odpad 2x ročně
	nezjištěna	Stará skládka komunálního odpadu - rizikovost
Šerkovice		KTS ekologie s.r.o.-svoz komunálního odpadu.Třídí se sklo, plasty, papír - kontejnery, železo, velkoobjemový odpad, elektroodpad , nebezpečný odpad
		ASEKOL a.s.-drobná elektro a baterie
Štěpánovice		Van Ganselwinkel a.s. -svoz komunálního odpadu, kompostování bio odpadu domovními kompostéry
		Třídí se sklo, plasty, papír - kontejnery, železo (SDH), velkoobjemový odpad, elektroodpad - sběrné místo, nebezpečný odpad 2x ročně
Železné		KTS ekologie s.r.o. -svoz komunálního odpadu, kompostování bio odpadu domovními kompostéry
		Třídí se sklo, plasty, papír - kontejnery, železo, velkoobjemový odpad, elektroodpad , nebezpečný odpad 2x ročně
Doubravník		Van Ganselwinkel a.s.-svoz komunálního odpadu, sběrný dvůr, třídí se papír, sklo, textil, plasty, nebezpečný odpad,
Drahonín		SITA CZ a.s.- svoz komunálního odpadu, třídí se papír, sklo, plasty, nebezpečný odpad, velkoobjemový odpad, elektroodpad, železo
Jinačovice		SITA CZ a.s. - svoz komunálního odpadu třídí se papír, sklo, textil, plasty, nebezpečný odpad, velkoobjemový odpad, tonery, ve vegetační době svoz bioodpadu
Lažany		SITA CZ a.s.- svoz komunálního odpadu, sběrný dvůr, třídí se papír, sklo, plasty, železo
	vysoká	Zatížení hlukem a emisemi z dopravy
Lesní Hluboké		TS Velká Bíteš-svoz komunálního odpadu, třídí se třídí se papír, sklo, plasty, železo
Lipůvka		SITA CZ a.s.- svoz komunálního odpadu, sběrný dvůr třídí se papír, sklo, textil, plasty, nebezpečný odpad, elektroodpad, velkoobjemový odpad, železo
	vysoká	Zatížení hlukem a emisemi z dopravy
Olší		TS Bystřice nad Pernštejnem třídí se papír, sklo, plasty, nebezpečný odpad, velkoobjemový odpad, železo
Zbraslav		TS Velká Bíteš, třídí se papír, sklo, textil, plasty, nebezpečný odpad, velkoobjemový odpad , ve vegetační době svoz bioodpadu, je zřízena kompostárna
Příbyslavice		TS Velká Bíteš-svoz komunálního odpadu třídí se: sklo, papír, plasty, ve vegetační době svoz bioodpadu

Zdroj: Dotazníky pro obce, vlastní šetření

Příloha č. 13 - Spolky

Obec	Název	Kontakt	Stručně činnost
Čebín	Kensei Dojo Brno, o.s.,	Martinák Ondřej	japonské umění s mečem
	Sdružení mládeže pr stolní hokej a stolní kopanu o.s.	Martin Kučera, předseda Email: info@smshsk.cz Telefon: 777 876 487	stolní hokej
	FC Čebín	cebinka.sokolova@seznam.cz	fotbalový klub
	ŠKOLA TAEKWON-DO SAM-IL		korejské umění sebeobrany
	AHC SNIPERS ČEBIN o.s.		Air hockey
	ZO OS Stavba ČR Cemix	IČ 18565611	nezisková organizace/odborová
	Sbor dobrovolných hasičů	Libor Malášek starosta 731 766 887, www.hasicicebin.cz	
	Orel jednota Čebín	starosta jednoty mobil: 739 389 250, Tomáš Kříž	tělovýchovná činnost
	Divadelní spolek Slovan	vojancovi@seznam.cz	kultura
	Čebínské ženy	kozena.kolackova@seznam.cz	kultura
	1. oddíl skautek a skautů Čebín	L.Stastova@seznam.cz	skauting
TJ Sokol Čebín		sport	
Drásov	Tělocvičná jednota Sokol Drásov	belusova@seznam.cz, IČ 49 45 9791	tělovýchovná činnost
	volejbalové sdružení Drásov	www.volejbaldrasov.cz IČ 266 38665	tělovýchovná činnost
	"Spolu v Drásově"	Marek Reinoha - předseda, IČ01219294, občanské sdružení	pořádání kulturních akcí
	SDH Drásov	Mgr. Tomáš Zouhar, IČ 64763064 a IČ 65264924	
	ZO OS KOVO SEM Drásov	IČ 15529193	
	AluJet Bike Team	IČ26608316	sportovní klub
	Klub 600	606333066, http://zsd.wz.cz/	úzkorozchodná zahradní železnice (veřejně přístupná)
	"Občanské sdružení Drásov"	+420 606 333 066, zdenekjobanek@seznam.cz	sdružení pro rozvoj regionu, ekologické hnutí
	Klub rodičů MŠ Drásov, o.s.	IČ01221957	
	Občanské sdružení rodičů a přátel ZŠ Drásov		
	TJ MEZ Drásov	Drásov 167, 664 24 Drásov	sportovní klub
	Klub cyklistů Drásov-ELVO		cyklistický klub

Obec	Název	Kontakt	Stručně činnost
Hradčany	Kulturní dům		cvičení žen a dětí, není organizace, ale volnou formou zde probíhají aktivity obce a aktivní občanů
	Sportovně střelecký klub Gammarus	IČ 70894787	sportovní klub
Malhostovice	Myslivecké sdružení MALHOSTOVICE honební společenstvo Malhostovice	Karel Kubizňák, kubiznak.k@seznam.cz, IČ 48480762	
	TJ Sokol Malhostovice	Odehnalová odehnalovam@seznam.cz, IČ 41539885	
	Kynologický klub KK Kamínky	IČ 22766391	
	Sbor dobrovolných hasičů Nuziřov	www.hbi.cz, IČ 65264541	
	Občané za ochranu kvality bydlení a život.prostředí v Malhostovicích	IČ 27007073	prosazování společných zájmů
	"Občanské sdružení Malhostovice"	IČ 22879471	prosazování společných zájmů
Sentice	SDH Hasiči		
	Jezdecký klub Sentice	IČ 26564343	sportovní oddíl
	Proksteam o.s.	IČ 22882197	rekreační a zájmová činnost
	Základní organizace Českého zahrádkářského svazu Sentice	IČ 75047870	
	Tělocvičná jednota SOKOL Sentice	IČ 49461460	tělovýchovná činnost
	Sbor dobrovolných hasičů Sentice		
Skalička	Český svaz včelařů, o.s., základní organizace Skalička	IČ 22909915	
	Spolek pro Skaličku		
	Sbor dobrovolných hasičů Skalička	IČ 65920473	
Všechovice	Všechovické občanské sdružení	lofk@seznam.cz, IČ 22842756	Žitník
Domašov	Sbor dobrovolných hasičů		požární ochrana, hasičské sporty
	Český zahrádkářský svaz ZO Domašov		zahrádkaření
	Automotoklub		automobilový sport
	Jezdecké sdružení Hobbit	bednarova.jitka@gmail.com	jezdecký sport
Javůrek	Sbor dobrovolných hasičů	602423828 pan Wunsch	požární ochrana, hasičské sporty
	TJ Jednota	737805861 pan Černý	sport
	Motorkáři	736180989 Ivoš Sroka	motocylistický sport
Litostrov	Sbor dobrovolných hasičů	Šrámek Ladislav	požární ochrana, hasičské sporty
Rudka	Sbor dobrovolných hasičů	728134832	požární ochrana, hasičské sporty, kultura
Říčky	společně s Domašovem		

Obec	Název	Kontakt	Stručně činnost
Dolní Kounice	Luskoun o.s.	Karlovska 5 Dolní Kounice	občanské sdružení pro děta a mládež
	Český svaz žen ZO Dolní Kounice - o.s.	Božena Kopečková, Dolní Kounice	spolupracuje s klubem důchodců a TIC
	Občanské sdružení pro obnovu tradic Dolní Kounice - Střelci sv. Gottharda	Hlavní 85 Dolní Kounice 664 64	Občanské sdružení pro obnovu tradic
	Občanské sdružení Za mezilidské vztahy o.s.	Komenského 55, Dolní Kounice 664 64	Budování pozitivních vztahů mezi lidmi
	Šachový klub Dolní Kounice o.s.	Masarykovo nám. 2 Dolní Kounice 664 64	využití volného času - šachy
	Bratrstvo vinařů a kopáčů 1737 o.s..	Jiráskova 64, Dolní Kounice 664 64	propagace vinařství a tradic regionu, pořádání vinařských akcí a seminářů
	SK Dolní Kounice - o.s.	Zámecká 7, Dolní Kounice 664 64	Kopaná
	Judo Dolní Kounice - o.s	Tovární 11, Dolní Kounice 664 64	sport (judo)
	Sbor dobrovolných hasičů Dolní Kounice, org. jednotka sdružení	Masarykovo nám. 2 Dolní Kounice 664 64	Činnost v oblasti požární ochrany
	TIC - turistické informační centrum rozpočtová organizace	Masarykovo nám. 2 Dolní Kounice 664 64	Činnost v oblasti kultury, společenského života a cestovního ruchu
	Konus Klub - středisko volného času Ivančice - příspěvková organizace	SVČ Ivančice, Zemědělská 2	zájmové vzdělávání, trávení volného času mládeže
	Moravský rybářský svaz	Dolní Kounice	sportovní rybolov
	Myslivecké sdružení Rosa Coeli Dolní Kounice	Pravlov 185	výkon práva myslivosti
Hlína	Myslivecké sdružení Moravské Bránice -Hlína	Moravské Bránice 318	výkon práva myslivosti
	sbor dobrovolných hasičů Hlína, org. jednotka sdružení , ochotnické divadlo při SDH, Babinec při SDH	Hlína	Činnost v oblasti požární ochrany, divadelní představení, spolková činnost žen
Ivančice	Středisko volného času Ivančice - příspěvková organizace	Zemědělská 2, Ivančice	zájmové vzdělávání, trávení volného času mládeže i dospělých, informační centrum pro mládež, Evropská dobrovolná služba
	Kulturní a informační centrum Ivančice rozpočtová organizace	Palackého nám. 4/9, Ivančice	Činnost v oblasti kultury, cestovního ruchu a společenského života města a okolí
	Občanské sdružení Persefona o.s.	Zemědělská 2, Ivančice	poradenství obětem domácího násilí a sew. zneužívání
	Sdružení pro mezinárodní spolupráci města Ivančic o.s.	Palackého nám. 6, Ivančice	setkávání bčanů partnerských měst, kulturní a vzdělávací akce
	Junák - Ivančický skaut o.s.	Slunečná 47 Ivančice	skauting
	Ivančický pěvecký sbor	Široká 40, Ivančice	činnost v oblasti kultury a společnosti do r- 2010??

Obec	Název	Kontakt	Stručně činnost
	Sdružení pro podporu a pomoc dětem se zdravotním postižením o.s.	Široká 42, Ivančice	aktivity vedoucí k vyšší kvalitě života dětí s handicapem
	Rodinné centrum Měsíční houpačka	Luční 1400 Ivančice	akce pro rodiče s dětmi
	Okrašlovací spolek Ivančice o.s.	Hřbitovní 29 , Ivančice	Péče o zeleň, obnova parku Réna, cyklostezky
	Orel o.s. jednotka Ivančice	Chřestová 22, Ivančice	podpora sportu pro všechny
	TJ Sokol Ivančice o.s	Karel Haičman, Němčice 222, Ivančice	podpora sportu pro všechny
	Sportovní klub mládeže o.s.	Ondřej Páleš, Josefa Vávry 15, Ivančice	podpora sester Pálešových - sportovní gymnastika, hiphop
	TJ Slovan Ivančice o.s	Na hrázi 25, Ivančice Alexovice	zajištění sportovních aktivit
	Klub českých turistů Ivančice org. jednotka	Antonín Moravec, Slunečná 37,	zajišťování turistických aktivit
	Hobiti - turistický oddíl mládeže o.s.	Větrná 4, Ivančice	turistické aktivity mládeže
	HK Ivančice o.s.	Milan Buček, Petra Bezruče 2, Ivančice	sportovní činnost , házená
	FC Ivančice o.s.	ve sboru 2, Ivančice	sportovní činnost kopaná
	DFC Réna Ivančice - o.s.	Luční 12, Ivančice	sportovní činnost dívčí fotbalový klub
	KC Réna Ivančice - o. s	Rybářská ul. Ivančice	kuželkářský klub
	BC 66 Ivančice o.s.	Josef Kalousek , tel.728 507 691	badmintonový klub
	Frčáci Avion Ivančice o.s.	Petr Matoušek tel. 736 765 342	šipky
	Komedianti z Ivančic	Richrad Paška 739020903	šipky
	VC QOK Ivančice - volejbal o.s.	Irena Zahradníková 721 261 171	vojejbál
	United Ivančice o.s. fustal	Karel Otruba , Mřenkova, Ivančice 731 564 225	fustal
	Jantar Ivančice o.s.	?	fustal
	MSC Jablíčko o.s.	Aleš Kocáb tel. 605 921 303	fustal
	Arsenal Alexovice o.s.		fustal
	Japex 06 Ivančice o.s.		fustal
	FC Pitchpunti o.s.		fustal
	Cycles perfekta o.s.	Jaroslav Pospíchal	cykloturistika, závodní činnost
	Sbor dobrovolných hasičů Ivančice, org. jednotka sdružení	MHivancice@seznam.cz	činnost v oblasti požární ochrany
	Myslivecké sdružení Ivančice	Na Brněnce 1233 Ivančice	výkon práva myslivosti
	Český svaz chovatelů ZO Ivančice - o.s	Pavel Buček, vV Olších 7	chov drobných zvířat, pořádání výstav, osvěta
	Českomoravský svaz chovatelů poštovních holubů, ZO	Ivančice Němčice 281	Sportovní a výstavní činnost v oblasti chovu poštovních holubů
	Senior klub Ivančice o.s.	Pod Hliníkem 75 Ivančice -Letkovice	společenský život seniorů

Obec	Název	Kontakt	Stručně činnost
	Dětský klub Sovička o.s.	Hrubšice 24, Ivančice	Předškolní výchova
	OS Hrubšice	Hrubšice 14, Ivančice	volnočasové aktivity dětí a mládeže
	Czech heaven club	Budkovice 17 Ivančice	letecké modelářství
	Moravský rybářský svaz	Polní 22 Ivančice	sportovní rybolov
Ivančice - Řeznovice	T.J. Sokol Řeznovice	Řeznovice 86, Ivančice	fotbal
	Sportovní o.s. v Řeznovicích	Miroslav Solan, Řeznovice 48, Ivančice	sportovní a kulturní činnost
	OS Motýl Řeznovice	Řeznovice 88	sportovní aktivity
	OS Marsilka	Řeznovice 89, Ivančice	pomoc rodinám
Ivančice - Budkovice	T.J. Sokol Budkovice	Budkovice 17 Ivančice	fotbal
	Dream Team Budkovice o.s.		fustal
Ketkovice	Sbor dobrovolných hasičů Ketkovice, o.s., org. jednotka sdružení	Ketkovice	činnost v oblasti požární ochrany
	Podhorácký soubor Ketkovice bez právní	Ketkovice 87	národopis, kultura
	Myslivecké sdružení Pooslaví o.s. (Cučice, Ketkovice, Oslavany)	Sička 412, Zbýšov	výkon práva myslivosti
	Český svaz žen	Jana Nováková, Ketkovice	činnost v oblasti kultury a společnosti
	TJ Sokol Ketkovice	sid.ketkas@seznam.cz, Ketkovice	sport - kopaná, hokej
Mělčany	Sbor dobrovolných hasičů Mělčany, organizační jednotka sdružení	Mělčany	činnost v oblasti požární ochrany
	Myslivecké sdružení Karlov Mělčany o.s.	Mělčany	výkon práva myslivosti
	Svaz včelařů o.s.	Mělčany	propagace chovu včel, vzdělávání včelařů
	T.J. Sokol Mělčany - o.s.	Mělčany 30	kopaná
Moravské Bránice	Bráničánek o.s.	Moravské Bránice 74	kulturní a společenský život, dětské hřiště
	Český svaz chovatelů ZO Moravské Bránice - o.s	Petr Hlavoň, Moravské Bránice 255	chov drobných zvířat, pořádání výstav, vzdělávání
	Sbor dobrovolných hasičů Moravské Bránice, organizační jednotka sdružení	Moravské Bránice 1	činnost v oblasti požární ochrany
	Myslivecké sdružení Moravské Bránice - Hlína o.s.	Moravské Bránice 318	výkon práva myslivosti
	Český zahrádkářský svaz - ZO Komořina Mor. Bránice	Konečného nám. 1, Brno	pořádání výstav, kulturní akce, přednášky
	T.J. Sokol Moravské Bránice o.s.	Bránice 147	sport pro všechny , kopaná, oddíl všestrannosti
Neslovice	Klub fustalu Mitra Komín o.s.	Moravské Bránice 277	fustal
	Skaut ABS od. Tilia	Neslovice	výchova mládeže v duchu skautingu
	TJ Sokol Neslovice	Žleb 151 Neslovice	fustal
	Myslivecké sdružení Háj Neslovice o.s.	Háj 47, Neslovice	výkon práva myslivosti

Obec	Název	Kontakt	Stručně činnost
	AMK Moto Sport Team	Neslovice 206	v útlumu
	Český zahrádkářský svaz, ZO Neslovice	Zahrádky 242	propagace zahrádkářství, výstavy, přednášky
	Sbor dobrovolných hasičů Neslovice, organizační jednotka sdružení	Neslovice 206	činnost v oblasti požární ochrany
Nová Ves	Novoveská parta o.s.	Nová ves	kultura, společenský život
	Myslivcké sdružení Nová Ves o.s	Nová Ves	činnost ve výkonu práva myslivosti
	Moravský rybářský svaz, MO Nová Ves, o.s.	Oslavany	činnost v oblasti sportovního rybolovu
	Sbor dobrovolných hasičů Nová Ves o.s. organizační jednotka sdružení		činnost v oblasti požární ochrany
	TJ Sokol Nová Ves	Nová ves	sport - kopaná
Nové Bránice	Sbor dobrovolných hasičů Nové Bránice, o.s., org. jednotka sdružení		činnost v oblasti požární ochrany
	Myslivecké sdružení N.Bránice o.s.	Zdeněk Kališ, Nové Bránice	výkon práva myslivosti
	<i>New Bej Club - SVČ Ivančice</i>	<i>SVČ Ivančice, Zemědělská 2</i>	<i>činnost v oblasti volnočasových aktivit mládeže</i>
	TJ Sokol Nové Bránice ,o.s.	sokol-nb@seznam.cz	sport pro všechny
	Divadelní spolek Kača na špagátě	pod záštitou sokola Nové Bránice	amatérské divadlo
Oslavany	Sbor dobrovolných hasičů Oslavany, org. jednotka sdružení	Oslavany	činnost v oblasti požární ochrany
	Oslavany bez drog o.s.	Nám. 13 prosince 2	činnost v oblasti sportu a zdravého životního stylu
	Myslivecké sdružení Pooslaví o.s.	Sička 412 Zbýšov	výkon práva myslivosti
	Českomoravský rybářský svaz	Mjr. Nováka 22, Ivančice	činnost v oblasti sportovního rybolovu
	T.J. Oslavany	Sportovní 13, Oslavany	stolní tenis, fotbal, fotbálek, aerobic, atletika
	Orel - jednota Oslavany	Hlavní 56, Oslavany	výchova mladých lidí a dětí zejména sportem
	<i>Dům dětí a mládeže a školní družina Oslavany - příspěvková organizace města</i>	<i>Hybešova ul. Oslavany</i>	<i>volnočasové aktivity dětí a mládeže</i>
	<i>Kulturní a informační středisko , příspěvková organizace města</i>	<i>Široká 2, Oslavany</i>	<i>kultura, společenský život , turistické informace</i>
	Vokální skupina SIREN	ZUŠ Oslavany	sborový zpěv
	Divadlo Na mýtině o.s.	Na vyhlídce 22 , Oslavany	amatérské divadlo a jiné kulturní akce(plesy)
	Občanské sdružení Motýlek	Hybešova 52	vzdělávání a využití volného času

Obec	Název	Kontakt	Stručně činnost
	Vlastivědný spolek Rosicko Oslavanska	Zámek 1, Oslavany	Propagace historie regionu ,obnova hornických slavností, muzea, naučné stezky, slavní rodáci a t.d.
	Junák - středisko Oslavany	Růžová 54, Oslavany	skauting
	ZO kynologického klubu Oslavany	Hybešova 7	kynologický klub
	Svaz tělesně postižených v ČR, o.s., MO Oslavany	Sportovní 13, Oslavany	služby a informace pro osoby se zdravotním postižením
	Český svaz chovatelů ZO Oslavany -o.s	Katel Valach, Příční4, Oslavany	chov drobných zvířat, pořádání výstav, vzdělávání
	Klub vojenské historie Kentaur Oslavany o.s.		ochrana historického odkazu
	Katolický spolek	Hlavní 21; 66412 Oslavany	humanitární, osvětová a vzdělávací činnost
	Český svaz včelařů		chov včel
	Klub důchodců	Haviřská 106/59, 664 12 Oslavany	aktivity seniorů
	Český zahrádkářský svaz		propagace zahrádkářství, výstavy, přednášky
Kynologický klub Oslavany	Jana Sakánková, zámek Oslavany	výcvik psů	
Oslavany - Padochov	Sbor dobrovolných hasičů Padochov, org. jednotka sdružení	Padochov	činnost v oblasti požární ochrany
	T.J. Sokol Padochov	Padochov 77, Oslavany	sport pro všechny , oddíl všestrannosti
Babice u Rosic	Babičáci, o.s.		Pořádání kulturních, sportovních a zájmových akcí pro děti i dospělé
	TJ Sokol Babice		Pořádání sportovních akcí, fotbalové mužstvo žáků a mužů
	Klub seniorů		Pořádání akcí a výletů pro seniory
	Myslivecké sdružení Babice		Myslivost a lov zvěře
	Klub pracovní a sportovní kynologie		Výcvik psů, správa cvičiště
Kratochvilka	TJ Družstevník		Pořádání sportovních a kulturních akcí
	Sbor dobrovolných hasičů		Preventivní a zásahová činnost, hasičský sport a pořádání kulturních akcí
	Klub seniorů		Pořádání akcí a výletů pro seniory
Lukovany	Sokol Lukovany		Pořádání sportovních a kulturních akcí
	Sbor pro občanské záležitosti (při OÚ)		Pořádání sportovních a kulturních akcí
	Klub přátel šálku čaje (při OÚ)		Pořádání akcí a výletů pro seniory
Ostrovačice	TJ Sokol Ostrovačice		Pořádání sportovních a kulturních akcí, správa sokolovny
	Ochotnické divadlo "Ostroš"		Pořádání divadelních představení
	Ostrovačické maminky		Pořádání akcí pro děti
	Ostrovačické ženy		Pořádání společenských a kulturních akcí
	Myslivecké sdružení Ostrovačice		Myslivost a lov zvěře

Obec	Název	Kontakt	Stručně činnost
Příbram na Moravě	TJ Sokol Příbram		Pořádání sportovních a kulturních akcí
	Sbor dobrovolných hasičů		Preventivní a zásahová činnost, hasičský sport a pořádání kulturních akcí
	Myslivecké sdružení Příbram na Moravě		Myslivost a lov zvěře
	Rybářské sdružení Příbram na Moravě		Chov ryb, pořádání akcí
Rosice	FC Slovan Rosice a.s.		Sportovní činnost fotbalového klubu
	VK Psycho Rosice		Sportovní činnost volejbalového klubu
	KK Slovan Rosice		Sportovní činnost kuželkářského klubu
	Občanské sdružení při ZŠ Rosice		Pořádání kulturních akcí
	Občanské sdružení Prádelna		Pořádání kulturních akcí
	Divadelní soubor Emanuela Krumpáče		Pořádání kulturních akcí
	Moravská hasičská jednota – hasičský sbor Rosice		Preventivní a zásahová činnost, hasičský sport a pořádání kulturních akcí
	Občanské sdružení BONUS Rosice		Rozvíjení a podpora kulturního života v Rosicích a okolí
	Skupina historického šermu Taranis		Výuka a kace spojené s historickým šermem
	Svaz tělesně postižených, místní organizace Rosice		Pořádání akcí a výletů pro tělesně postižené
	Klub seniorů Rosice		Pořádání akcí a výletů pro seniory
	Spolek rodičů při ZUŠ		Pořádání kulturních akcí
	Římskokatolická farnost Rosice		Pořádání bohoslužeb a společenských akcí
	Mateřské centrum Kašpárkov		Pořádání akcí a kroužků pro děti, správa herny
Kynologický klub		Výcvik psů, správa cvičiště	
Říčany	Sbor dobrovolných hasičů		Preventivní a zásahová činnost, hasičský sport a pořádání kulturních akcí
	Biatlonklub Říčany		Sportovní činnost biatlonového klubu
	SK Říčany		Sportovní činnost, pořádání sportovních akcí
	ČSCH - chovatelé		Činnost chovatelů
	ČSZ - zahrádkáři		Činnost zahrádkářů
	Klub seniorů		Pořádání akcí a výletů pro seniory
	Mažoretky Pusinky		Sportovní činnost klubu mažorettek
	Letopisecký spolek		Mapování a popsání historie obce Říčany
	Ochotnický soubor		Pořádání kulturních akcí
	Římskokatolická farnost Říčany		Pořádání bohoslužeb a společenských akcí
	Schola sv. Petra a Pavla		Pěvecký sbor
	Česká tábornická unie – Tábornický klub Delfin		Pořádání letních a zimních táborů

Obec	Název	Kontakt	Stručně činnost
Újezd u Rosic	Sokol Újezd u Rosic		Pořádání sportovních a kulturních akcí
	Sbor dobrovolných hasičů		Preventivní a zásahová činnost, hasičský sport a pořádání kulturních akcí
	Újezdské studánky		Péče o životní prostředí
	Myslivecké sdružení Újezd u Rosic		Myslivost a lov zvěře
Kratochvilka	Sportovní klub Vysoké Popovice		Pořádání sportovních a kulturních akcí, zejm. fotbal a tenis
	Sbor dobrovolných hasičů		Preventivní a zásahová činnost, hasičský sport a pořádání kulturních akcí
Zakřany	Sbor dobrovolných hasičů		Preventivní a zásahová činnost, hasičský sport a pořádání kulturních akcí
	TJ Sokol Zakřany		Sportovní činnost, pořádání sportovních a kulturních akcí
	Volejbalisti		Sportovní činnost klubu volejbalistů
	Zakřanské mažoretky		Sportovní činnost klubu mažorettek
	ČSZ - zahrádkáři		Činnost zahrádkářů
	Klub seniorů		Pořádání akcí a výletů pro seniory
Zastávka	Sbor dobrovolných hasičů		Preventivní a zásahová činnost, hasičský sport a pořádání kulturních akcí
	Čechie Zastávka		Sportovní činnost, pořádání sportovních akcí - fotbal, tenis, florbal, šachy
	Sokol Zastávka		Vzdělávací a sportovní činnost, pořádání sportovních akcí
	HC Zastávka		Sportovní činnost klubu hokejistů
	ČSZ - zahrádkáři		Činnost zahrádkářů
	Klub seniorů		Pořádání akcí a výletů pro seniory
	Mighty Shake Zastávka		Taneční škola
	Valstivědný spolek Rosicko-Oslavanska		Péče o historické materiály
Zbýšov	Sbor dobrovolných hasičů		Preventivní a zásahová činnost, hasičský sport a pořádání kulturních akcí
	TJ Baník Zbýšov		Sportovní činnost, pořádání sportovních akcí
	Myslivecké sdružení Zbýšov		Myslivost a lov zvěře
	ČSZ - zahrádkáři		Činnost zahrádkářů
	Klub seniorů		Pořádání akcí a výletů pro seniory
	Regionální úzkorozchodná železnice, o.p.s.		Provozování jízd a expozice úzkorozchodných vlaků
	Valstivědný spolek Rosicko-Oslavanska		Péče o historické materiály
	Junák Zbýšov		Podpora rozvoje osobnosti mladých lidí, pořádání akcí pro veřejnost.

Obec	Název	Kontakt	Stručně činnost
Chudčice	svaz důchodců ČR	jana Šamánková, 511116260	setkání důchodců, divadlo, zájezdy
	OS rodiče a děti	Iva Helánová 605 766218	cvičení, karnevaly, BESIP, tábory
	OS Chudčická mladá chasa	Jana Ryšavá 724 051 103	krojované hody, akce pro děti
	OS Kubík chudčická mašinka	Vendula Zhořová 605 402 830	hlídání malých dětí
	TJ sokol Chudčice	Josef Novotný 774 948 116	sportovní činnost
Kuřim	TJ Sokol Kuřim		tělovýchovná činnost
	Sbro dobrovolných hasičů		požární ochrana, hasičský sport
	Kluby maminek		
	Kuřimata o.s.	kurimata.cz	
	Junák - svaz skautů a skautek CR	Tauš 776 715 713	skauting
	K dur	728 773 695	pěvecký sbor
	Kuřimská liga futsalu	v.ba@centum.cz	fustal
	DDM Kuřim		kroužky pro děti
	Lyžařský oddíl Kuřim		lyžování
	SK Basketbal Kuřim		basketbal
	Kung-fu wu-shu		sport
	Sk Kuřim powerlifting		sport
	Hard Bikers Kuřim		sport
	Kuřimská běžecká liga		sport
	FC Kuřim		fotbal
	SK Kuřim házená		házená
	Střelecký sportovní klub		střelecký sport
	Plavecký klub Kuřim		plavecký sport
ŠCH kuřim		šachový klub	
Lezecká stěna Dufek		lezecký sport	
Moravské Knínice	Sbor dobrovolných hasičů		požární ochrana, hasičský sport
	Kníničtí rybáři		rybolov
	skautský oddíl		skauting
	Kyničan		národopisný soubor
	Myslivecké sdružení Sychov M. Knínice		výkon práva myslivosti
	SK Moravské Knínice		sport
Veverská Bítýška	TJ Sokol Moravské Knínice		sport
	Okrašlovací spolek Veverská Bítýška		péče o životní prostředí, výsadby zeleně
	Český svaz včelařů ZO		chov včel
	Divadlo prkno - SUZAT		amatérské divadlo
	Sbor dobrovolných hasičů Veveská Bítýška		požární ochrana, požární sport
	FC Veverská Bítýška		kopaná
Klub hokejistů		hokej	

Obec	Název	Kontakt	Stručně činnost
Hvozdec	YMCA Hvozdec		zájmová činnost dětí
	TJ Sokol Hvozdec	Švédová	tělovýchovná činnost pro děti
Rozdrojovice	SK Rozdrojovice	Kružík	fotbalový klub
	Klub maminek	Novotná, Svídová	
Veverské Knínice	TJ Sokol Veverské Knínice	Carda	amatérské divadlo, tělovýchovná činnost (ženy cvičení)
	Myslivecké sdružení Veverské Knínice	Hojovec Michal	výkon práva myslivosti
	Sbor dobrovolných hasičů	Drálíková Květa	požární ochrana, požární sport
	Český zahrádkářský svaz ZO Veverské Knínice	Čertek, Katorovská	zahrádkaření
Česká	Čedivadlo	Lenka Mičánková 728 479 791	ochotnické divadlo
	TJ Sokol	Ing. Aleš Kyselák 736 608 261	sport
Lelekovice	TJ Sokol Lelekovice	Zbyněk Lecián; tel. 604826122 zl.e@seznam.cz	sport - turistika, všestrannost, odbíjená, stolní tenis, florbal
	Jednotka sboru dobrovolných hasičů Lelekovice	krejci.pavel80@volny.cz; hasici.lelekovice@volny.cz	požární ochrana, hasičský sport
	TJ AC Lelekovice		sport - fotbal. fustal, organizace rekreačních sportů
	HC Lelekovice		sport - hokej
	Občanské sdružení zahrádkářů Lelekovice	Podpěrova 6, Brno - Medlánky	zahrádkářská činnost
	Myslivecké sdružení Babí lom - Dolní Lhota	Foltýnova 19, Brno	Honitba Dolní Lhota Babí lom myslivecká činnost
	Pěvecký sbor Magnificat		duchovní hudba
	Junák		
Vranov	TJ Sokol Vranov	Jarmila Dostálová	volejbal
	Svaz dobrovolných hasičů	Milan Křivánek	požární ochrana, hasičský sport
	Automotoklub Zbrojovka	541239013	motokros
	Občanské sdružení Spolek Vranov	spolekvrnov@seznam.cz	ochrana krajiny a životního prostředí
Borač	Myslivecké sdružení	Luboš Pavelka	myslivost
	Sbor dobrovolných hasičů	731106056, Dušan Pavelka	Požární ochrana, požární sporty, kulturní činnost
	TJ Sokol Borač	Vladimír Uher	Kopaná
Dolní Loučky	TJ Sokol Dolní Loučky	603823095	Kopaná, odbíjená, aerobic
	Sbor dobrovolných hasičů	603550942	Požární ochrana, požární sporty, kulturní činnost
	Myslivecké sdružení	603829494	Myslivost
	Český svaz včelařů - ZO Dolní Loučky	734188610	Chov včelstev
	MO Moravského rybářského svazu	605265958	Chov ryb

Obec	Název	Kontakt	Stručně činnost
	Orel Dolní a Horní Loučky	602595289	Stolní tenis, kulturní a společenská činnost
	Bařiny,o.s.	605129825	Kulturní činnost
Kaly	Sbor dobrovolných hasičů	603844286,Sýkora	Požární ochrana, požární sporty, kulturní činnost
	Myslivecké sdružení	605537099, Svoboda Miroslav	Myslivost
	Místní skupina Českého červeného kříže	549440038, Batelková	První pomoc - školení, vzdělávání, poskytování při akcích, humanitární činnost
Lomnička	ZO Českého zahrádkářského svazu, z.s.		zahrádkaření
	TJ Sokol	732622049,Vladimíra Severinová	sport
	Sbor dobrovolných hasičů	739464419,Petr Neudecker	Požární ochrana, požární sporty, kulturní činnost
	Myslivecké sdružení Lomnička - Šerkovice	Karel Šindelka 603781215	myslivost
Předklásteří	TJ Sokol	člen MAS Brána Brněnska,o.s.	sport
	Místní skupina Českého červeného kříže	732698072,Jana Pařízková	První pomoc - školení, vzdělávání, poskytování při akcích, humanitární činnost
Šerkovice	Český svaz včelařů - ZO Šerkovice		Chov včelstev
	TJ Šerkovice	603103501,Smolík	lední hokej
	Myslivecké sdružení Lomnička - Šerkovice	Karel Šindelka	Myslivost
	Metalhardcorová kapela HIV positive		metal
Štěpánovice	Sbor dobrovolných hasičů		Požární ochrana, požární sporty, kulturní činnost
	Naša Dědina		kultura
	TJ Tenis Štěpánovice	549419177	tenis
Železné	Klub Ráček	J. Žádníková	kulturní,sportovní,vzdělávací,volnočasové aktivity pro všechny věkové kategorie
	Sbor dobrovolných hasičů	724185253, Libor Mach	Požární ochrana, požární sporty, kulturní činnost
	KPVU(klub přátel výtvarného umění)	Mgr. Pavlík	umělecké aktivity
Doubravník	Myslivecké sdružení	602733065, Jiří Nedoma	
	Sokol	602582239, Petr Menšík	
	Sbor dobrovolných hasičů	737176063, Petr Šibor	
	Skaut	602688774, Josef Vojta	
Drahonín	Sbor dobrovolných hasičů	602310735, Jiří Kotas	
	Myslivecké sdružení	603233158, Dušan Hájek	
	Sportovní klub	739261068, František Lukášek	
Jinačovice	TJ Sokol	603851550, Martin Klouda- martin.klouda@seznam.cz	
	Trnůvka,o.p.s.	člen MAS Brána brněnska,o.s.	Kultura

Obec	Název	Kontakt	Stručně činnost
Lažany	Kopaná muži i ženy	732985740, Karel Musil	
	Sbor dobrovolných hasičů Lažany		
	Divadelní spolek Vosmikráska	731193033, Vlastislav Hemzal	
	Klub seniorů	739036860, Ing. Antonín Strážnický	
Lesní Hluboké	Sbor dobrovolných hasičů	731534830, Ing. Pavel Borkovec	
	Hlubočanky-spolek mladých dívek a žen	724137538, Hotérková	
	včelaři	604794172, Jan Blecha	
	Myslivecké sdružení	603442939, Ing. Ryšánek	
Lipůvka	Sbor dobrovolných hasičů	604607505, Tesař	
	TJ Sokol Lipůvka	723714875, Závodníková	sport
	ASK Lipůvka, spolek	777747868, Kristýn	fotbal, tenis
	Klub seniorů	602688167, Sváhorský	
	Svaz tělesně postižených v ČR, MO Lipůvka	602688167, Sváhorský	
Olší	Sbor dobrovolných hasičů	731484518, Tomáš Csizmar	
	Myslivecké sdružení	603233158, Dušan Hájek	
	Svaz zahrádkářů	732592049, Hana Bednářová	
	Český svaz včelařů -ZO Olší	728814231, Michal Bednář	
Zbraslav	Centrum volného času ZUBR,o.s.	Luděk Strašák	Volnočasové aktivity pro děti a mládež, divadlo,kroužky-jazykové,výtvarné,rukodělné
	Sokol Zbraslav	Petr Woletz	Fotbal
	Sbor dobrovolných hasičů	Pavel Frankl	
	TJ oddíl lyžování Zbraslav	Josef Sitař	
	Jezdecká stáj Karolína	Tomáš Pflug	koně
	Český svaz včelařů -ZO Zbraslav		včelařství
	Klub důchodců	Jana Valová	Aktivity pro seniory
Příbyslavice	Sbor dobrovolných hasičů	605012936, Lubomír Kozel	požární ochrana, požární sporty
	STS Příbyslavice	602791638, Marcel Dolníček	tenis
	Chasa Příbyslavice	607822982, Radek Ruda	Pořádání kulturních akcí
	Myslivecké sdružení	605268063, Rostislav Moučka	

Zdroj: Dotazníky pro obce, vlastní šetření

Příloha č. 14 - Sportovní zařízení

Obec	Koupaliště a bazény	Hřiště (se správcem)	Tělocvičny vč. školních	Stadiony otevřené	Stadiony kryté	Zimní stadiony	Ostatní zařízení	Dětská hřiště
Čebín	0	6	1	0	0	0	0	2
Drásov	0	1	1	1	0	0	1	1
Hradčany	0	1	0	0	0	0	0	1
Malhostovice	0	2	1	1	0	0	3	2
Sentice	0	0	1	0	0	0	0	1
Skalička	1	1	0	0	0	0	0	1
Všechnovice	0	0	0	0	0	0	0	1
Mikroregion Čebínka	1	11	4	2	0	0	4	9
Domašov	0	1	0	0	0	0	0	1
Javůrek	0	0	1	0	0	0	1	1
Litostrov	0	0	0	0	0	0	1	1
Rudka	0	0	0	0	0	0	0	1
Říčky	0	1	0	0	0	0	0	1
Mikroregion Dmašovsko	0	2	1	0	0	0	2	5
Dolní Kounice	0	1	1	1	0	0	2	3
Hlína	0	1	0	0	0	0	0	1
Ivančice	0	5	6	1	0	0	3	6
Ketkovice	0	1	1	0	0	0	1	2
Mělčany	0	1	1	0	0	0	0	1
Moravské Bránice	0	2	1	0	0	0	0	1
Neslovice	0	2	1	0	0	0	1	4
Nová Ves	1	1	1	0	0	0	1	1
Nové Bránice	0	1	1	0	0	0	0	1
Oslavany	0	2	3	1	0	0	2	7
Mikroregion Ivančicko	1	17	16	3	0	0	10	27
Babice u Rosic	0	2	1	0	0	0	1	2
Kratochvilka	0	1	0	0	0	0	1	1
Lukovany	0	2	0	0	0	0	0	1
Ostrovačice	0	1	1	0	0	0	1	2
Příbram na Moravě	2	2	1	0	0	0	0	1
Rosice	1	4	3	0	0	1	6	8
Říčany	1	1	1	0	0	0	0	2
Újezd u Rosic	0	1	1	0	0	0	1	1
Vysoké Popovice	1	1	1	0	0	0	1	1
Zakřany	0	3	1	0	0	0	0	1
Zastávka	0	4	3	0	0	0	0	3
Zbyšov	1	1	2	1	0	0	0	1
Mikroregion Kahan	6	23	15	1	0	1	11	24
Chudčice	0	2	1	0	0	0	0	1
Kuřim	2	7	4	1	0	0	2	19
Moravské Knínice	0	2	1	0	0	0	1	3
Veverská Bítýška	0	1	2	0	0	0	1	1
Mikroregion Kuřimka	2	12	8	1	0	0	4	24
Hvozdec	0	1	0	0	0	0	0	1
Rozdrojovice	0	0	0	0	0	0	0	1
Veverské Knínice	0	1	2	0	0	0	1	1
Mikroregion Panství hradu Veveří	0	2	2	0	0	0	1	3
Česká	0	1	1	0	0	0	1	1
Lelekovice	0	1	2	0	0	0	0	2
Vranov	0	2	1	0	0	0	0	2
Mikroregion Ponávka	0	4	4	0	0	0	1	5

Obec	Koupaliště a bazény	Hřiště (se správcem)	Tělocvičny vč. školních	Stadiony otevřené	Stadiony kryté	Zimní stadiony	Ostatní zařízení	Dětská hřiště
Borač	0	1	1	0	0	0	0	1
Dolní Loučky	0	1	1	1	0	0	0	3
Kaly	0	0	0	0	0	0	1	1
Lomníčka	0	0	1	0	0	0	0	1
Předklášteří	0	0	1	0	0	0	1	2
Šerkovice	0	1	0	0	0	0	0	1
Štěpánovice	0	1	0	0	0	0	1	1
Železné	0	1	0	0	0	0	0	2
Mikroregion Porta	0	5	4	1	0	0	3	12
Doubravník	0	0	2	1	0	0	1	4
Drahonín	1	0	0	0	0	0	1	1
Jinačovice	0	0	0	0	0	0	1	1
Lažany	1	3	0	0	0	0	0	1
Lesní Hluboké	0	0	0	0	0	0	1	1
Lipůvka	0	1	1	1	0	0	0	1
Olší	0	0	0	0	0	0	0	1
Zbraslav	0	0	0	0	0	0	2	1
Přibyslavice	0	0	2	0	0	0	0	1
Ostatní obce celkem	2	4	5	2	0	0	6	8
MAS celkem	12	80	59	10	0	1	42	117

Zdroj: ČSÚ: www.vdb.czso.cz a vlastní šetření

Příloha č. 15 - Kultura, ostatní vybavenost

Obec	Veřejná knihovna	Stálé kino	Multikino	Divadlo	Muzeum	Galerie	Kulturní zařízení ostatní (kulturní dům)	Středisko pro volný čas děti a mládeže	Hřbitov	Krematorium	Smuteční síň	Jiné
Čebín	1	0	0	0	0	0	0	0	1	0	0	0
Drásov	1	0	0	0	0	0	1	0	1	0	0	0
Hradčany	1	0	0	0	0	0	1	0	0	0	0	0
Malhostovice	1	0	0	0	0	1	0	0	1	0	0	0
Sentice	1	0	0	0	0	0	0	0	1	0	0	0
Skalička	1	0	0	0	0	0	0	0	0	0	0	0
Všechovice	1	0	0	0	0	0	0	0	0	0	0	0
Mikroregion Čebínka	7	0	0	0	0	1	2	0	4	0	0	0
Domašov	1	0	0	0	0	0	2	0	1	0	0	0
Javůrek	1	0	0	0	0	0	1	0	0	0	0	0
Litostrov	1	0	0	0	0	0	0	0	0	0	0	0
Rudka	1	0	0	0	0	0	0	0	0	0	0	0
Říčky	1	0	0	0	0	0	0	0	0	0	0	0
Mikroregion Domašovsko	5	0	0	0	0	0	3	0	1	0	0	0
Dolní Kounice	1	0		0	1	0	2	1	2	0	0	0
Hlína	1	0	0	0	0	0	0	0	1	0	0	0
Ivančice	5	1	0	0	2	1	2	1	5	0	1	0
Ketkovice	1	0	0	0	0	0	0	0	1	0	0	0
Mělčany	1	0	0	0	0	0	2	0	1	0	0	0
Moravské Bránice	1	0	0	0	0	0	0	0	1	0	0	0
Neslovice	1	0	0	0	0	0	1	0	1	0	0	0
Nová Ves	1	0	0	0	0	0	0	0	0	0	0	0
Nové Bránice	1	0	0	0	0	0	1	1	1	0	0	0
Oslavany	2	1	0	0	1	0	3	1	1	0	1	0
Mikroregion Ivančicko	15	2	0	0	4	1	11	4	14	0	2	0
Babice u Rosic	1	0	0	0	0	0	1	0	1	0	0	0
Kratochvilka	1	0	0	0	0	0	1	0	0	0	0	2
Lukovany	1	0	0	0	0	0	1	0	1	0	0	1
Ostrovačice	1	0	0	0	1	0	0	0	1	0	0	0
Příbram na Moravě	1	0	0	0	0	0	1	0	0	0	0	0

Obec	Veřejná knihovna	Stálé kino	Multikino	Divadlo	Muzeum	Galerie	Kulturní zařízení ostatní (kulturní dům)	Středisko pro volný čas děti a mládeže	Hřbitov	Krematorium	Smuteční síň	Jiné
Rosice	1	1	0	0	2	0	2	1	1	0	0	2
Říčany	1	0	0	0	0	0	2	0	1	0	1	0
Újezd u Rosic	1	0	0	0	0	0	0	0	0	0	0	1
Vysoké Popovice	1	0	0	0	0	0	1	0	1	0	0	0
Zakřany	1	0	0	0	0	0	0	0	1	0	0	1
Zastávka	1	0	0	0	1	0	1	1	0	0	0	0
Zbýšov	1	1	0	0	1	0	1	1	1	0	1	0
Mikroregion Kahan	12	2	0	0	5	0	11	2	8	0	2	7
Chudčice	0	0	0	0	0	0	1	0	1	0	0	0
Kuřim	1	0	0	0	0	1	6	1	1	0	0	0
Moravské Knínice	1	0	0	0	0	0	0	0	1	0	0	0
Veverská Bitýška	1	0	0	0	1	0	2	0	1	0	1	0
Mikroregion Kuřimka	3	0	0	0	1	1	9	1	4	0	1	0
Hvozdec	0	0	0	0	0	0	0	0	0	0	0	0
Javůrek	0	0	0	0	0	0	0	0	0	0	0	0
Rozdrojovice	1	0	0	0	0	0	0	0	0	0	0	0
Veverské Knínice	1	0	0	0	0	0	0	0	1	0	0	0
Mikroregion Panství hradu Veveří	2	0	0	0	0	0	0	0	1	0	0	0
Česká	1	0	0	0	0	0	1	0	0	0	0	0
Lelekovice	1	0	0	0	0	0	1	0	1	0	0	0
Vranov	1	0	0	0	0	0	1	0	1	0	0	0
Mikroregion Ponávka	3	0	0	0	0	0	3	0	2	0	0	0
Borač	1	0	0	0	0	0	1	0	0	0	0	0
Dolní Loučky	1	0	0	0	0	0	2	0	1	0	0	0
Kaly	1	0	0	0	0	0	0	0	0	0	0	0
Lomnička	1	0	0	0	0	0	1	0	0	0	0	0
Předklášteří	1	0	0	0	1	0	0	0	2	0	0	0
Šerkovice	1	0	0	0	0	0	0	0	0	0	2	0
Štěpánovice	1	0	0	0	0	0	0	0	0	0	0	0
Železné	1	0	0	0	0	1	1	0	0	0	1	0
Mikroregion Porta	8	0	0	0	1	1	5	0	3	0	3	0

Obec	Veřejná knihovna	Stálé kino	Multikino	Divadlo	Muzeum	Galerie	Kulturní zařízení ostatní (kulturní dům)	Středisko pro volný čas dětí a mládeže	Hřbitov	Krematorium	Smuteční síň	Jiné
Doubravník	1	1	0	0	1	1	0	0	1	0	0	0
Drahonín	1	0	0	0	0	0	1	0	0	0	0	0
Jinačovice	1	0	0	0	1	0	0	0	0	0	0	0
Lažany	1	0	0	0	0	0	1	1	0	0	0	0
Lesní Hluboké	1	0	0	0	0	0	1	0	0	0	0	0
Lipůvka	1	0	0	0	0	0	0	0	1	0	0	0
Olší	1	0	0	0	0	0	1	0	1	0	0	0
Zbraslav	1	0	0	0	0	0	1	1	1	0	0	0
Přibyslavice	1	0	0	0	0	0	1	0	0	0	0	0
Ostatní obce celkem	9	1	0	0	2	1	6	2	4	0	0	0
MAS celkem	64	5	0	0	13	5	50	9	41	0	8	7

Zdroj: ČSÚ: www.vdb.czso.cz a vlastní šetření

Příloha č. 16 - Kulturní památky

Obec	Zámek	Hrad/tvrz, zřícenina	Skanzen	Lidová architektura	Archeologické naleziště	Kostel	Kaple	Památník	Pomníky/kříže	Jiné
Čebín	0	0	0	0	0	1	1	3	5	1
Drásov	0	0	0	0	0	1	0	0	7	2
Hradčany	0	0	0	0	0	0	1	1	4	2
Malhostovice	0	0	0	0	0	1	1	5	7	3
Sentice	0	0	0	0	0	0	1	3	6	3
Skalička	0	0	0	0	0	0	1	1	2	0
Všechovice	0	0	0	0	0	0	1	1	6	2
Mikroregion Čebínka	0	0	0	0	0	3	6	14	37	13
Domašov	0	0	0	0	0	1	1	2	3	0
Javůrek	0	0	0	0	0	0	2	1	6	0
Litostrov	0	0	0	0	1	0	1	1	4	0
Rudka	0	0	0	0	0	0	0	1	3	0
Říčky	0	0	0	0	0	0	1	0	0	0
Mikroregion Domašovsko	0	0	0	0	1	1	5	5	16	0
Dolní Kounice	1	1	0	0	1	2	16	0	7	22
Hlína	0	0	0	0	0	1	0	0	4	2
Ivančice	1	0	0	1	4	2	22	1	11	32
Ketkovice	0	1	0	0	1	1	0	0	9	1
Mělčany	0	0	0	0	0	0	1	1	5	2
Moravské Bránice	0	0	0	0	0	0	0	1	6	2
Neslovice	0	0	0	1	1	1	1	1	5	4
Nová Ves	0	0	0	0	1	0	0	1	6	3
Nové Bránice	0	0	0	0	0	0	0	1	5	1
Oslavany	1	0	0	0	1	1	2	2	12	8
Mikroregion Ivančicko	3	2	0	2	9	8	42	8	70	77
Babice u Rosic	0	0	0	0	0	0	1	1	4	0
Kratochvilka	0	0	0	0	0	0	0	0	1	2
Lukovany	0	0	0	0	0	1	0	1	4	0
Ostrovačice	0	0	0	0	0	1	1	0	1	4
Příbram na Moravě	0	0	0	0	0	0	1	2	1	0
Rosice	1	0	0	0	0	1	1	5	0	4
Říčany	0	0	0	0	1	1	1	0	12	0
Újezd u Rosic	0	0	0	0	0	0	1	1	2	1
Vysoké Popovice	0	0	0	0	1	1	0	0	1	1
Zakřany	0	1	0	0	0	0	1	4	5	0
Zastávka	0	0	0	0	0	0	1	1	0	0
Zbýšov	0	0	0	0	0	1	0	1	5	3
Mikroregion Kahan	1	1	0	0	2	6	8	16	36	15
Chudčice	0	0	0	0	0	1	1	1	24	0
Kuřim	1	0	0	0	0	1	2	5	6	1
Moravské Knínice	0	0	0	0	0	1	2	0	11	0
Veverská Bítýška	0	0	0	0	0	1	1	2	6	0
Mikroregion Kuřimka	1	0	0	0	0	4	6	8	47	1
Hvozdec	0	0	0	0	1	0	1	1	4	0
Rozdrojovice	0	0	0	0	0	0	1	1	2	0
Veverské Knínice	0	0	0	0	0	1	0	0	5	0
Mikroregion Panství hradu Veveří	0	0	0	0	1	1	2	2	11	0
Česká	0	0	0	0	0	0	1	0	1	1
Lelekovice	0	1	0	0	1	1	0	0	1	0
Vranov	0	0	0	0	0	1	3	1	2	7
Mikroregion Ponávka	0	1	0	0	1	2	4	1	4	8

Obec	Zámek	Hrad/tvrz, zřícenina	Skanzen	Lidová architektura	Archeologické naleziště	Kostel	Kaple	Památník	Pomníky/kříže	Jiné
Borač	0	0	0	0	0	0	1	1	4	1
Dolní Loučky	0	1	0	0	0	1	2	1	8	0
Kaly	0	0	0	0	0	0	2	2	4	0
Lomnička	0	0	0	1	0	0	1	1	4	1
Předklášteří	0	1	0	0	0	2	1	1	9	1
Šerkovice	0	0	0	1	0	0	1	1	2	0
Štěpánovice	0	0	0	0	0	0	2	5	4	3
Železné	0	0	0	0	1	0	1	1	8	0
Mikroregion Porta	0	2	0	2	1	3	11	13	43	6
Doubravnik	0	0	0	0	0	1	3	1	6	1
Drahonín	0	0	0	0	1	0	1	0	4	0
Jinačovice	0	0	0	0	0	0	1	1	2	0
Lažany	0	0	0	0	0	0	1	0	6	1
Lesní Hluboké	1	0	0	0	0	0	1	0	6	0
Lipůvka	0	0	0	0	1	1	0	1	2	0
Olší	0	0	0	0	0	1	3	0	3	0
Zbraslav	0	0	0	0	1	1	1	1	8	2
Přibyslavice	0	0	0	0	0	0	1	0	5	2
Ostatní obce celkem	1	0	0	0	3	4	12	4	42	6
MAS celkem	6	6	0	4	18	32	96	71	306	126

Zdroj: ČSÚ: www.vdb.czso.cz a vlastní šetření

Příloha č. 17 - Zdravotnictví a sociální péče

Obec	Zdravotnické zařízení	Ordinace	Lékárna	Rehabilitační centrum	Dům s pečovatelskou službou	Domov důchodců	Jiné
Čebín	0	1	0	0	0	0	0
Drásov	0	5	0	0	0	0	1
Hradčany	0	0	0	0	0	0	0
Malhostovice	0	0	0	0	0	0	0
Sentice	0	0	0	0	0	0	0
Skalička	0	0	0	0	0	0	0
Všechnovice	0	0	0	0	0	0	0
Mikroregion Čebínka	0	6	0	0	0	0	1
Domašov	0	1	0	0	0	0	0
Javůrek	0	0	0	0	0	0	0
Litostrov	0	1	0	0	0	0	0
Rudka	0	0	0	0	0	0	0
Říčky	0	0	0	0	0	0	0
Mikroregion Čebínka	0	2	0	0	0	0	0
Dolní Kounice	0	7	1	1	0	0	0
Hlína	0	0	0	0	0	0	0
Ivančice*	1	23	3	1	1	0	0
Ketkovice	0	0	0	0	0	0	0
Mělčany	0	0	0	0	0	0	0
Moravské Bránice	0	0	0	0	0	0	0
Neslovice	0	0	0	0	0	0	0
Nová Ves	0	0	0	0	0	0	0
Nové Bránice	0	0	0	0	0	0	0
Oslavany	0	8	1	1	0	0	0
Mikroregion Ivančicko	1	38	5	3	1	0	0
Babice u Rosic	0	0	0	0	0	0	0
Kratochvilka	0	0	0	0	0	0	0
Lukovany	0	0	0	0	0	0	0
Ostrovačice	0	0	0	0	0	0	1
Příbram na Moravě	0	0	0	0	0	0	0
Rosice	1	2	3	0	1	0	0
Říčany	1	0	1	0	1	0	0
Újezd u Rosic	0	0	0	0	0	0	0
Vysoké Popovice	0	0	0	0	0	0	0
Zakřany	0	1	0	0	0	0	0
Zastávka	1	1	1	0	0	1	0
Zbýšov	0	5	1	0	0	1	1
Mikroregion Kahan	3	9	6	0	2	2	2
Chudčice	0	0	0	0	0	0	0
Kuřim	0	30	3	0	1	0	10
Moravské Knínice	0	1	0	0	0	0	0
Veverská Bítýška	0	8	1	0	0	0	2
Mikroregion Kuřimka	0	39	4	0	1	0	12
Hvozdec	0	0	0	0	0	0	0
Rozdrojovice	0	0	0	0	0	0	0
Veverské Knínice	0	0	0	0	0	0	0
Mikroregion Panství hradu Veveří	0	0	0	0	0	0	0
Česká	0	0	0	0	0	0	0
Lelekovice	0	2	0	0	0	0	2
Vranov	0	0	0	0	0	0	1
Mikroregion Ponávka	0	2	0	0	0	0	3

Obec	Zdravotnické zařízení	Ordinace	Lékárna	Rehabilitační centrum	Dům s pečovatelskou službou	Domov důchodců	Jiné
Borač	0	0	0	0	0	0	0
Dolní Loučky	0	4	0	0	0	0	0
Kaly	0	0	0	0	0	0	0
Lomnička	0	0	0	0	0	0	0
Předklášteří	0	2	0	0	0	1	7
Šerkovice	0	0	0	0	0	0	0
Štěpánovice	0	0	0	0	0	0	0
Železné	0	0	0	0	0	0	0
Mikroregion Porta	0	6	0	0	0	1	7
Doubravník	0	2	0	0	0	0	2
Drahonín	0	0	0	0	0	0	0
Jinačovice	0	0	0	0	0	0	2
Lažany	0	0	0	0	0	0	0
Lesní Hluboké	0	0	0	0	0	0	0
Lipůvka	0	2	1	0	0	0	0
Olší	0	0	0	0	0	0	0
Zbraslav	0	2	0	0	0	0	7
Přibyslavice	0	0	0	0	0	0	0
Ostatní obce celkem	0	6	1	0	0	0	11
MAS celkem	4	108	16	3	4	3	36

Zdroj:ČSÚ : www.vdb.czso.cz a vlastní šetření

Příloha č. 18 - Struktura podnikání

Obec	Celkem	Zemědělství, lesnictví, rybařství	Celkem primární sektor	Průmysl	Stavebnictví	Celkem sekundární sektor	Velkoobchod a maloobchod; opravy a údržba mot. vozidel	Doprava a skladování	Ubytování, stravování a pohostinství	Informační a komunikační činnosti	Celkem terciární sektor	Peněžnictví a pojišťovnictví	Činnosti v oblasti nemovitostí	Profesní, vědecké a technické činnosti	Administrativní a podpůrné činnosti	Veřejná správa a obrana, povinné sociální zabezpečení	Vzdělávání	Zdravotní a sociální péče	Kulturní, zábavní a rekreační činnosti	Ostatní činnosti	Celkem kvartérní sektor
Čebín	314	7	2%	63	32	30,25%	71	15	19	4	35%	7	6	35	3	2	7	0	8	22	29%
Drásov	349	22	6%	55	36	26,07%	72	14	18	4	31%	12	10	32	6	3	4	8	12	24	32%
Hradčany	129	2	2%	32	20	40,31%	24	8	6	0	29%	1	2	8	2	1	2	0	4	8	22%
Malhostovice	163	16	10%	30	14	26,99%	34	4	10	3	31%	4	1	18	1	3	1	1	2	16	29%
Sentice	138	7	5%	30	13	31,16%	28	5	8	1	30%	5	1	12	2	2	2	1	1	13	28%
Skalička	35	2	6%	5	5	28,57%	2	1	4	2	26%	0	0	2	1	1	0	0	2	6	34%
Všechovice	46	4	9%	6	7	28,26%	11	0	3	1	33%	1	0	4	0	1	0	0	1	5	26%
Mikroregion Čebínka	1 174	60	5%	221	127	29,64%	242	47	68	15	32%	30	20	111	15	13	16	10	30	94	29%
Domašov	143	16	11%	34	27	42,66%	19	4	8	0	22%	4	0	9	0	4	2	2	1	11	23%
Javůrek	70	12	17%	17	5	31,43%	11	5	6	1	33%	3	1	3	0	1	0	0	1	2	16%
Litostrov	35	1	3%	7	5	34,29%	7	0	3	1	31%	0	2	0	0	2	0	1	0	4	26%
Rudka	69	8	12%	13	11	34,78%	12	3	3	0	26%	1	0	6	0	2	1	0	0	6	23%
Říčky	81	9	11%	12	15	33,33%	15	1	6	0	27%	2	1	8	0	1	1	1	5	2	26%
Mikroregion Domašovsko	398	46	12%	83	63	36,68%	64	13	26	2	26%	10	4	26	0	10	4	4	7	25	23%
Dolní Kounice	572	57	10%	100	119	38,29%	96	21	19	11	26%	13	7	47	6	2	7	7	7	35	23%
Hlína	96	10	10%	26	20	47,92%	11	2	3	0	17%	2	1	8	1	2	0	0	1	6	22%
Ivančice	2 091	61	3%	354	330	32,71%	476	64	81	29	31%	65	61	165	26	5	40	32	48	158	29%
Ketkovice	104	6	6%	27	17	42,31%	15	1	4	1	20%	2	5	7	1	2	1	0	3	6	26%
Mělčany	82	3	4%	20	17	45%	12	1	3	0	20%	5	0	5	3	2	1	0	3	5	29%
Moravské Bránice	195	20	10%	40	30	36%	32	12	3	1	25%	7	2	20	1	2	5	0	3	9	25%
Neslovice	194	23	12%	27	34	31%	40	9	6	2	29%	3	2	16	2	2	2	0	5	13	23%
Nová Ves	139	7	5%	43	25	49%	28		6	1	25%	1	1	9	1	1	1	0	5	7	19%
Nové Bránice	174	40	23%	33	35	39%	23	11	2	3	22%	3	0	4	1	2	3	0	1	9	13%
Oslavany	757	23	3%	139	152	38%	177	13	22	4	29%	10	23	57	6	2	15	10	12	67	27%
Mikroregion Ivančicko	4 404	250	6%	809	779	36%	910	134	149	52	28%	111	102	338	48	22	75	49	88	315	26%
Babice u Rosic	151	3	2%	25	21	30%	31	2	4	2	26%	6	2	13	2	2	1	0	4	13	28%
Kratochvilka	107	6	6%	15	13	26%	24	6	4	1	33%	5	2	6	1	2	0	1	3	6	24%
Lukovany	104	2	2%	20	11	30%	25	5	3	2	34%	5	0	12	0	1	3	0	4	4	28%
Ostrovačice	184	13	7%	23	17	22%	32	4	17	2	30%	5	12	25	1	1	4	1	8	10	36%
Příbram na Moravě	78	11	14%	13	8	27%	21	1	5	1	36%	1	0	8	1	2	1	0	2	6	27%
Rosice	1 455	21	1%	261	169	30%	324	30	67	24	31%	48	52	168	18	2	24	26	42	110	34%
Říčany	477	13	3%	76	60	29%	101	13	26	7	31%	15	7	70	7	3	5	6	5	25	30%
Újezd u Rosic	50	6	12%	11	5	32%	6	2	6	0	28%	1	0	4	0	3	2	0	1	3	28%
Vysoké Popovice	129	5	4%	23	18	32%	35	3	2	0	31%	2	1	13	0	2	3	0	1	11	26%
Zakřany	150	11	7%	27	14	27%	28	3	7	3	27%	7	1	14	3	2	2	1	3	12	30%
Zastávka	494	12	2%	69	58	26%	118	10	15	8	31%	12	29	55	8	2	7	14	10	45	37%
Zbýšov	711	14	2%	139	119	36%	143	18	23	2	26%	34	72	34	9	3	6	9	10	44	31%
Mikroregion Kahan	4 090	117	3%	702	513	30%	888	97	179	52	30%	141	178	422	50	25	58	58	93	289	32%
Chudčice	171	8	5%	23	25	28%	41	6	16	2	38%	2	2	21	3	1	2	0	6	10	27%
Kuřim	2 371	45	2%	341	220	24%	582	51	88	67	33%	83	122	333	16	3	37	44	55	202	38%
Moravské Knínice	184	18	10%	27	12	21%	38	3	9	1	28%	2	2	32	1	2	4	0	10	17	38%
Veverská Bitýška	729	21	3%	107	96	28%	163	18	38	28	34%	14	23	88	6	3	11	11	17	55	31%
Mikroregion Kuřimka	3 455	92	3%	498	353	25%	824	78	151	98	33%	101	149	474	26	9	54	55	88	284	36%
Hvozdec	64	5	8%	9	9	28%	7	10	2	1	31%	1	1	7	1	1	1	0	3	5	31%
Rozdrojovice	212	11	5%	31	27	27%	47	2	11	7	32%	3	5	33	2	1	2	2	5	18	33%
Veverské Knínice	204	15	7%	35	33	33%	36	5	4	4	24%	8	1	23	4	1	3	0	4	19	31%
Mikroregion Panství hradu Veveří	480	31	6%	75	69	30%	90	17	17	12	28%	12	7	63	7	3	6	2	12	42	32%
Česká	242	2	1%	40	22	26%	58	5	10	7	33%	4	14	44	3	1	1	4	1	16	36%
Lelekovice	436	14	3%	75	24	23%	96	7	20	6	30%	10	10	90	7	2	10	6	13	33	42%
Vranov	210	13	6%	27	19	22%	38	7	10	6	29%	4	3	47	1	3	6	3	6	14	41%
Mikroregion Ponávka	888	29	3%	142	65	23%	192	19	40	19	30%	18	27	181	11	6	17	13	20	63	40%

Obec	Celkem	Zemědělství, lesnictví, rybařství	Celkem primární sektor	Průmysl	Stavebnictví	Celkem sekundární sektor	Velkoobchod a malobchod; opravy a údržba mot. vozidel	Doprava a skladování	Ubytování, stravování a pohostinství	Informační a komunikační činnosti	Celkem terciární sektor	Peněžnictví a pojišťovnictví	Činnosti v oblasti nemovitostí	Profesní, vědecké a technické činnosti	Administrativní a podpůrné činnosti	Veřejná správa a obrana, povinné sociální zabezpečení	Vzdělávání	Zdravotní a sociální péče	Kulturní, zábavní a rekreační činnosti	Ostatní činnosti	Celkem kvartérní sektor
Borač	62	4	6%	7	22	47%	12	2	2	2	29%	0	0	3	0	2	2	0	2	1	16%
Dolní Loučky	254	28	11%	33	23	22%	66	9	16	2	37%	5	0	26	2	3	3	3	5	23	28%
Kaly	55	12	22%	8	10	33%	7	3	2	2	25%	1	1	3	0	2	1	0	1	2	20%
Lomnička	105	6	6%	8	19	26%	24	6	6	1	35%	4	0	8	0	2	2	0	3	8	26%
Předklášteří	290	9	3%	43	38	28%	60	13	19	4	33%	9	6	28	2	2	7	3	10	23	31%
Šerkovice	54	3	6%	11	11	41%	10	0	3	0	24%	1	0	3	1	1	0	0	4	2	22%
Štěpánovice	89	7	8%	16	13	33%	18	2	5	0	28%	1	1	5	0	2	2	0	3	8	25%
Železné	90	6	7%	18	13	34%	23	3	6	0	36%	3	0	6	3	2	0	1	1	5	23%
Mikroregion Porta	999	75	8%	144	149	29%	220	38	59	11	33%	24	8	82	8	16	17	7	29	72	26%
Doubravník	169	8	5%	25	30	33%	28	4	15	2	29%	4	2	12	0	3	4	0	6	14	27%
Drahonín	29	7	24%	4	6	34%	5	0	0	0	17%	0	0	2	0	1	0	0	1	2	21%
Jinačovice	157	4	3%	20	21	26%	35	5	6	5	32%	4	4	23	1	1	3	1	5	12	34%
Lažany	80	2	3%	8	14	28%	17	4	5	2	35%	4	1	8	3	2	3	0	3	2	33%
Lesní Hluboké	41	4	10%	7	4	27%	9	1	1	3	34%	1	0	5	0	2	0	0	1	1	24%
Lipůvka	309	7	2%	56	35	29%	68	6	17	6	31%	4	13	39	4	2	6	2	6	25	33%
Olší	72	16	22%	11	14	35%	10	3	2	0	21%	0	0	2	1	4	2	0	1	4	19%
Zbraslav	255	13	5%	53	44	38%	52	5	9	0	26%	6	2	30	3	2	4	3	3	18	28%
Přibyslavice	71	6	8%	8	7	21%	9	0	7	1	24%	8	1	4	0	2	1	0	5	9	42%
Ostatní obce celkem	1 183	67	6%	192	175	31%	233	28	62	19	29%	31	23	125	12	19	23	6	31	87	30%
MAS celkem	17 071	767	4%	2 866	2 293	30%	3 663	471	751	280	30%	478	518	1 822	177	123	270	204	398	1 271	31%

Zdroj: ČSÚ : www.czso.cz

Příloha č. 19 - Největší zaměstnavatelé v území

Firma	Obec	Velikost	CZ-NACE		Sektor
Tyco Electronics Czech s.r.o.	Kuřim	2 500 - 2 999 zaměstnanců	29310	Výroba elektrického a elektronického zařízení pro motorová vozidla	sekundér
HARTMANN - RICO a.s.	Veverská Bítýška	1 000 - 1 499 zaměstnanců	21200	Výroba farmaceutických přípravků	sekundér
Siemens Electric Machines s.r.o.	Drásov	500 - 999 zaměstnanců	27110	Výroba elektrických motorů, generátorů a transformátorů	sekundér
Nemocnice Ivančice, příspěvková organizace	Ivančice	250 - 499 zaměstnanců	86100	Ústavní zdravotní péče	kvartér
Slévárna Kuřim, a.s.	Kuřim	250 - 499 zaměstnanců	2410	Výroba surového železa, oceli a feroslitin, plochých výrobků (kromě pásy za studena), tváření výrobků za tepla	sekundér
Walter s.r.o.	Kuřim	250 - 499 zaměstnanců	28410	Výroba kovoobráběcích strojů	sekundér
Metaldyne Oslavany, spol. s r.o.	Oslavany	250 - 499 zaměstnanců	29320	Výroba ostatních dílů a příslušenství pro motorová vozidla	sekundér
Automotodrom Brno, a.s.	Ostrovačice	200 - 249 zaměstnanců	93110	Provozování sportovních zařízení	kvartér
MIKROP ČEBÍN a.s.	Čebín	100 - 199 zaměstnanců	10910	Výroba průmyslových krmiv pro hospodářská zvířata	sekundér
Deufol Česká republika a.s.	Ivančice	100 - 199 zaměstnanců	16240	Výroba dřevěných obalů	sekundér
Město Ivančice	Ivančice	100 - 199 zaměstnanců	84110	Všeobecné činnosti veřejné správy	kvartér
GEMAX s.r.o.	Javůrek	100 - 199 zaměstnanců	28990	Výroba ostatních strojů pro speciální účely j. n.	sekundér
Strojírny Brno, a.s.	Kuřim	100 - 199 zaměstnanců	28110	Výroba motorů a turbín, kromě motorů pro letadla, automobily a motocykly	sekundér
LIKOV s.r.o.	Kuřim	100 - 199 zaměstnanců	25110	Výroba kovových konstrukcí a jejich dílů	sekundér
Lesy města Brna, a.s.	Kuřim	100 - 199 zaměstnanců	02200	Těžba dřeva	primér
Město Kuřim	Kuřim	100 - 199 zaměstnanců	84110	Všeobecné činnosti veřejné správy	kvartér
KULIČKOVÉ ŠROUBY KUŘIM, a.s.	Kuřim	100 - 199 zaměstnanců	28150	Výroba ložisek, ozubených kol, převodů a hnacích prvků	sekundér
KAMPOS CZ, s.r.o.	Kuřim	100 - 199 zaměstnanců	22290	Výroba ostatních plastových výrobků	sekundér
STROJÍRNA OSLAVANY, spol. s r.o.	Oslavany	100 - 199 zaměstnanců	27110	Výroba elektrických motorů, generátorů a transformátorů	sekundér
ADOSA a.s.	Rosice	100 - 199 zaměstnanců	49310	Městská a příměstská pozemní osobní doprava	terciér
IMPACT INDUSTRY BRNO, a.s.	Rosice	100 - 199 zaměstnanců	25110	Výroba kovových konstrukcí a jejich dílů	sekundér
ELEKTRO CZ s.r.o.	Rosice	100 - 199 zaměstnanců	27120	Výroba elektrických rozvodných a kontrolních zařízení	sekundér

Firma	Obec	Velikost	CZ-NACE		Sektor
STARTECH spol. s r.o.	Říčany	100 - 199 zaměstnanců	27110	Výroba elektrických motorů, generátorů a transformátorů	sekundér
GenAgro Říčany, a.s.	Říčany	100 - 199 zaměstnanců	01500	Smíšené hospodářství	primér
METALPRES s.r.o.	Zastávka	100 - 199 zaměstnanců	25620	Obrábění	sekundér
Domov pro seniory Zastávka, příspěvková organizace	Zastávka	100 - 199 zaměstnanců	87301	Sociální péče v domovech pro seniory	kvartér
AMB PLUS, s.r.o.	Česká	50 - 99 zaměstnanců	56100	Stravování v restauracích, u stánků a v mobilních zařízeních	terciér
KOVOLIT Česká, spol. s r.o.	Česká	50 - 99 zaměstnanců	24530	Výroba odlitků z lehkých neželezných kovů	sekundér
EUROKOV, s.r.o.	Česká	50 - 99 zaměstnanců	25620	Obrábění	sekundér
P.R.L.Servis s.r.o.	Česká	50 - 99 zaměstnanců	80100	Činnosti soukromých bezpečnostních agentur	kvartér
EISBERG, a.s.	Hradčany	50 - 99 zaměstnanců	46380	Specializovaný velkoobchod s jinými potravinami, včetně ryb, korvů a měkkýšů	terciér
EKOTEX spol. s r.o.	Ivančice	50 - 99 zaměstnanců	13950	Výroba netkaných textilií a výrobků z nich, kromě oděvů	sekundér
Mateřská škola, Základní škola a Dětský domov, Ivančice 16	Ivančice	50 - 99 zaměstnanců	85311	Základní vzdělávání na druhém stupni základních škol	kvartér
Autoexpres CZ s.r.o.	Ivančice	50 - 99 zaměstnanců	49410	Silniční nákladní doprava	
Gymnázium Jana Blahoslava, Ivančice, Lány 2	Ivančice	50 - 99 zaměstnanců	85312	Střední všeobecné vzdělávání	kvartér
Creusen Czech s.r.o.	Kuřim	50 - 99 zaměstnanců	27110	Výroba elektrických motorů, generátorů a transformátorů	sekundér
ELQA, s.r.o.	Kuřim	50 - 99 zaměstnanců	42220	Výstavba inženýrských sítí pro elektřinu a telekomunikace	sekundér
OKNOSTYL group s.r.o.	Kuřim	50 - 99 zaměstnanců	43320	Truhlářské práce	sekundér
Základní škola, Kuřim, Jungmanova 813, okres Brno - venkov, příspěvková organizace	Kuřim	50 - 99 zaměstnanců	85311	Základní vzdělávání na druhém stupni základních škol	kvartér
Gašparec, spol. s r.o.	Kuřim	50 - 99 zaměstnanců	47300	Maloobchod s pohonnými hmotami ve specializovaných prodejnách	terciér
Gmont cable, s.r.o.	Kuřim	50 - 99 zaměstnanců	27320	Výroba elektrických vodičů a kabelů j. n.	sekundér
Mateřská škola Kuřim, Zborovská 887, okres Brno-venkov, příspěvková organizace	Kuřim	50 - 99 zaměstnanců	85100	Předškolní vzdělávání	kvartér
Základní škola Kuřim, Tyršova 1255, okres Brno - venkov, příspěvková organizace	Kuřim	50 - 99 zaměstnanců	85311	Základní vzdělávání na druhém stupni základních škol	kvartér
ELEKTROBOCK CZ s.r.o.	Kuřim	50 - 99 zaměstnanců	27120	Výroba elektrických rozvodných a kontrolních zařízení	sekundér

Firma	Obec	Velikost		CZ-NACE	Sektor
Moravia - Apex, spol. s r.o.	Lelekovice	50 - 99 zaměstnanců	28250	Výroba průmyslových chladicích a klimatizačních zařízení	sekundér
STAVECO Morava, spol. s r.o.	Moravské Bránice	50 - 99 zaměstnanců	25290	Výroba drobných kovových obalů	sekundér
ZOŠI TRANS, s.r.o.	Nové Bránice	50 - 99 zaměstnanců	49410	Silniční nákladní doprava	terciér
Město Oslavany	Oslavany	50 - 99 zaměstnanců	84110	Všeobecné činnosti veřejné správy	kvartér
Muzeum Brněnska, příspěvková organizace	Předklášteří	50 - 99 zaměstnanců	91020	Činnosti muzeí	kvartér
Ing. Brázda - UNIVERS s.r.o.	Předklášteří	50 - 99 zaměstnanců	4120	Výstavba bytových a nebytových budov	sekundér
MERTASTAV s.r.o.	Předklášteří	50 - 99 zaměstnanců	4221	Výstavba inženýrských sítí pro kapaliny a plyny	sekundér
Domov pro seniory Předklášteří, příspěvková organizace	Předklášteří	50 - 99 zaměstnanců	87301	Sociální péče v domovech pro seniory	kvartér
Město Rosice	Rosice	50 - 99 zaměstnanců	84110	Všeobecné činnosti veřejné správy	kvartér
PANEP s.r.o.	Rosice	50 - 99 zaměstnanců	13950	Výroba netkaných textilií a výrobků z nich, kromě oděvů	sekundér
Moravský Plynostav, a.s.	Rosice	50 - 99 zaměstnanců	4221	Výstavba inženýrských sítí pro kapaliny a plyny	sekundér
Základní škola Rosice, příspěvková organizace	Rosice	50 - 99 zaměstnanců	85311	Základní vzdělávání na druhém stupni základních škol	kvartér
Družstvo Drukocel Rosice	Rosice	50 - 99 zaměstnanců	29320	Výroba ostatních dílů a příslušenství pro motorová vozidla	sekundér
HELAN spol. s r.o.	Štěpánovice	50 - 99 zaměstnanců	56291	Stravování v závodních kuchyních	terciér
BIOSTER, a.s.	Veverská Bítýška	50 - 99 zaměstnanců	21200	Výroba farmaceutických přípravků	sekundér
SANICARE s.r.o.	Veverská Bítýška	50 - 99 zaměstnanců	46460	Velkoobchod s farmaceutickými výrobky	terciér
Montáže inženýrských sítí spol. s r.o.	Všehovice	50 - 99 zaměstnanců	4221	Výstavba inženýrských sítí pro kapaliny a plyny	sekundér
Richard Masařík	Zakřany	50 - 99 zaměstnanců	32990	Ostatní zpracovatelský průmysl j. n.	sekundér
KRAB BRNO, s.r.o.	Zakřany	50 - 99 zaměstnanců	32990	Ostatní zpracovatelský průmysl j. n.	sekundér
Gymnázium T. G. Masaryka, Zastávka, U Školy 39	Zastávka	50 - 99 zaměstnanců	85312	Střední všeobecné vzdělávání	kvartér
Thermona, spol. s r.o.	Zastávka	50 - 99 zaměstnanců	25210	Výroba radiátorů a kotlů k ústřednímu topení	sekundér
Základní škola a Mateřská škola T.G.Masaryka Zastávka, okres Brno- venkov	Zastávka	50 - 99 zaměstnanců	85311	Základní vzdělávání na druhém stupni základních škol	kvartér
PCM international SE	Zbraslav	50 - 99 zaměstnanců	22220	Výroba plastových obalů	sekundér

Příloha č. 17 - Zdravotnictví a sociální péče

Obec	Zdravotnické zařízení	Ordinace	Lékárna	Rehabilitační centrum	Dům s pečovatelskou službou	Domov důchodců	Jiné
Čebín	0	1	0	0	0	0	0
Drásov	0	5	0	0	0	0	1
Hradčany	0	0	0	0	0	0	0
Malhostovice	0	0	0	0	0	0	0
Sentice	0	0	0	0	0	0	0
Skalička	0	0	0	0	0	0	0
Všechnovice	0	0	0	0	0	0	0
Mikroregion Čebínka	0	6	0	0	0	0	1
Domašov	0	1	0	0	0	0	0
Javůrek	0	0	0	0	0	0	0
Litostrov	0	1	0	0	0	0	0
Rudka	0	0	0	0	0	0	0
Říčky	0	0	0	0	0	0	0
Mikroregion Čebínka	0	2	0	0	0	0	0
Dolní Kounice	0	7	1	1	0	0	0
Hlína	0	0	0	0	0	0	0
Ivančice*	1	23	3	1	1	0	0
Ketkovice	0	0	0	0	0	0	0
Mělčany	0	0	0	0	0	0	0
Moravské Bránice	0	0	0	0	0	0	0
Neslovice	0	0	0	0	0	0	0
Nová Ves	0	0	0	0	0	0	0
Nové Bránice	0	0	0	0	0	0	0
Oslavany	0	8	1	1	0	0	0
Mikroregion Ivančicko	1	38	5	3	1	0	0
Babice u Rosic	0	0	0	0	0	0	0
Kratochvilka	0	0	0	0	0	0	0
Lukovany	0	0	0	0	0	0	0
Ostrovačice	0	0	0	0	0	0	1
Příbram na Moravě	0	0	0	0	0	0	0
Rosice	1	2	3	0	1	0	0
Říčany	1	0	1	0	1	0	0
Újezd u Rosic	0	0	0	0	0	0	0
Vysoké Popovice	0	0	0	0	0	0	0
Zakřany	0	1	0	0	0	0	0
Zastávka	1	1	1	0	0	1	0
Zbýšov	0	5	1	0	0	1	1
Mikroregion Kahan	3	9	6	0	2	2	2
Chudčice	0	0	0	0	0	0	0
Kuřim	0	30	3	0	1	0	10
Moravské Knínice	0	1	0	0	0	0	0
Veverská Bítýška	0	8	1	0	0	0	2
Mikroregion Kuřimka	0	39	4	0	1	0	12
Hvozdec	0	0	0	0	0	0	0
Rozdrojovice	0	0	0	0	0	0	0
Veverské Knínice	0	0	0	0	0	0	0
Mikroregion Panství hradu Veveří	0	0	0	0	0	0	0
Česká	0	0	0	0	0	0	0
Lelekovice	0	2	0	0	0	0	2
Vranov	0	0	0	0	0	0	1
Mikroregion Ponávka	0	2	0	0	0	0	3

Obec	Zdravotnické zařízení	Ordinace	Lékárna	Rehabilitační centrum	Dům s pečovatelskou službou	Domov důchodců	Jiné
Borač	0	0	0	0	0	0	0
Dolní Loučky	0	4	0	0	0	0	0
Kaly	0	0	0	0	0	0	0
Lomnička	0	0	0	0	0	0	0
Předklášteří	0	2	0	0	0	1	7
Šerkovice	0	0	0	0	0	0	0
Štěpánovice	0	0	0	0	0	0	0
Železné	0	0	0	0	0	0	0
Mikroregion Porta	0	6	0	0	0	1	7
Doubravník	0	2	0	0	0	0	2
Drahonín	0	0	0	0	0	0	0
Jinačovice	0	0	0	0	0	0	2
Lažany	0	0	0	0	0	0	0
Lesní Hluboké	0	0	0	0	0	0	0
Lipůvka	0	2	1	0	0	0	0
Olší	0	0	0	0	0	0	0
Zbraslav	0	2	0	0	0	0	7
Přibyslavice	0	0	0	0	0	0	0
Ostatní obce celkem	0	6	1	0	0	0	11
MAS celkem	4	108	16	3	4	3	36

Zdroj:ČSÚ : www.vdb.czso.cz a vlastní šetření

Příloha č. 18 - Struktura podnikání

Obec	Celkem	Zemědělství, lesnictví, rybařství	Celkem primární sektor	Průmysl	Stavebnictví	Celkem sekundární sektor	Velkoobchod a maloobchod; opravy a údržba mot. vozidel	Doprava a skladování	Ubytování, stravování a pohostinství	Informační a komunikační činnosti	Celkem terciární sektor	Peněžnictví a pojišťovnictví	Činnosti v oblasti nemovitostí	Profesní, vědecké a technické činnosti	Administrativní a podpůrné činnosti	Veřejná správa a obrana, povinné sociální zabezpečení	Vzdělávání	Zdravotní a sociální péče	Kulturní, zábavní a rekreační činnosti	Ostatní činnosti	Celkem kvartérní sektor
Čebín	314	7	2%	63	32	30,25%	71	15	19	4	35%	7	6	35	3	2	7	0	8	22	29%
Drásov	349	22	6%	55	36	26,07%	72	14	18	4	31%	12	10	32	6	3	4	8	12	24	32%
Hradčany	129	2	2%	32	20	40,31%	24	8	6	0	29%	1	2	8	2	1	2	0	4	8	22%
Malhostovice	163	16	10%	30	14	26,99%	34	4	10	3	31%	4	1	18	1	3	1	1	2	16	29%
Sentice	138	7	5%	30	13	31,16%	28	5	8	1	30%	5	1	12	2	2	2	1	1	13	28%
Skalička	35	2	6%	5	5	28,57%	2	1	4	2	26%	0	0	2	1	1	0	0	2	6	34%
Všechovice	46	4	9%	6	7	28,26%	11	0	3	1	33%	1	0	4	0	1	0	0	1	5	26%
Mikroregion Čebínka	1 174	60	5%	221	127	29,64%	242	47	68	15	32%	30	20	111	15	13	16	10	30	94	29%
Domašov	143	16	11%	34	27	42,66%	19	4	8	0	22%	4	0	9	0	4	2	2	1	11	23%
Javůrek	70	12	17%	17	5	31,43%	11	5	6	1	33%	3	1	3	0	1	0	0	1	2	16%
Litostrov	35	1	3%	7	5	34,29%	7	0	3	1	31%	0	2	0	0	2	0	1	0	4	26%
Rudka	69	8	12%	13	11	34,78%	12	3	3	0	26%	1	0	6	0	2	1	0	0	6	23%
Říčky	81	9	11%	12	15	33,33%	15	1	6	0	27%	2	1	8	0	1	1	1	5	2	26%
Mikroregion Domašovsko	398	46	12%	83	63	36,68%	64	13	26	2	26%	10	4	26	0	10	4	4	7	25	23%
Dolní Kounice	572	57	10%	100	119	38,29%	96	21	19	11	26%	13	7	47	6	2	7	7	7	35	23%
Hlína	96	10	10%	26	20	47,92%	11	2	3	0	17%	2	1	8	1	2	0	0	1	6	22%
Ivančice	2 091	61	3%	354	330	32,71%	476	64	81	29	31%	65	61	165	26	5	40	32	48	158	29%
Ketkovice	104	6	6%	27	17	42,31%	15	1	4	1	20%	2	5	7	1	2	1	0	3	6	26%
Mělčany	82	3	4%	20	17	45%	12	1	3	0	20%	5	0	5	3	2	1	0	3	5	29%
Moravské Bránice	195	20	10%	40	30	36%	32	12	3	1	25%	7	2	20	1	2	5	0	3	9	25%
Neslovice	194	23	12%	27	34	31%	40	9	6	2	29%	3	2	16	2	2	2	0	5	13	23%
Nová Ves	139	7	5%	43	25	49%	28		6	1	25%	1	1	9	1	1	1	0	5	7	19%
Nové Bránice	174	40	23%	33	35	39%	23	11	2	3	22%	3	0	4	1	2	3	0	1	9	13%
Oslavany	757	23	3%	139	152	38%	177	13	22	4	29%	10	23	57	6	2	15	10	12	67	27%
Mikroregion Ivančicko	4 404	250	6%	809	779	36%	910	134	149	52	28%	111	102	338	48	22	75	49	88	315	26%
Babice u Rosic	151	3	2%	25	21	30%	31	2	4	2	26%	6	2	13	2	2	1	0	4	13	28%
Kratochvilka	107	6	6%	15	13	26%	24	6	4	1	33%	5	2	6	1	2	0	1	3	6	24%
Lukovany	104	2	2%	20	11	30%	25	5	3	2	34%	5	0	12	0	1	3	0	4	4	28%
Ostrovačice	184	13	7%	23	17	22%	32	4	17	2	30%	5	12	25	1	1	4	1	8	10	36%
Příbram na Moravě	78	11	14%	13	8	27%	21	1	5	1	36%	1	0	8	1	2	1	0	2	6	27%
Rosice	1 455	21	1%	261	169	30%	324	30	67	24	31%	48	52	168	18	2	24	26	42	110	34%
Říčany	477	13	3%	76	60	29%	101	13	26	7	31%	15	7	70	7	3	5	6	5	25	30%
Újezd u Rosic	50	6	12%	11	5	32%	6	2	6	0	28%	1	0	4	0	3	2	0	1	3	28%
Vysoké Popovice	129	5	4%	23	18	32%	35	3	2	0	31%	2	1	13	0	2	3	0	1	11	26%
Zakřany	150	11	7%	27	14	27%	28	3	7	3	27%	7	1	14	3	2	2	1	3	12	30%
Zastávka	494	12	2%	69	58	26%	118	10	15	8	31%	12	29	55	8	2	7	14	10	45	37%
Zbýšov	711	14	2%	139	119	36%	143	18	23	2	26%	34	72	34	9	3	6	9	10	44	31%
Mikroregion Kahan	4 090	117	3%	702	513	30%	888	97	179	52	30%	141	178	422	50	25	58	58	93	289	32%
Chudčice	171	8	5%	23	25	28%	41	6	16	2	38%	2	2	21	3	1	2	0	6	10	27%
Kuřim	2 371	45	2%	341	220	24%	582	51	88	67	33%	83	122	333	16	3	37	44	55	202	38%
Moravské Knínice	184	18	10%	27	12	21%	38	3	9	1	28%	2	2	32	1	2	4	0	10	17	38%
Veverská Bitýška	729	21	3%	107	96	28%	163	18	38	28	34%	14	23	88	6	3	11	11	17	55	31%
Mikroregion Kuřimka	3 455	92	3%	498	353	25%	824	78	151	98	33%	101	149	474	26	9	54	55	88	284	36%
Hvozdec	64	5	8%	9	9	28%	7	10	2	1	31%	1	1	7	1	1	1	0	3	5	31%
Rozdrojovice	212	11	5%	31	27	27%	47	2	11	7	32%	3	5	33	2	1	2	2	5	18	33%
Veverské Knínice	204	15	7%	35	33	33%	36	5	4	4	24%	8	1	23	4	1	3	0	4	19	31%
Mikroregion Panství hradu Veveří	480	31	6%	75	69	30%	90	17	17	12	28%	12	7	63	7	3	6	2	12	42	32%
Česká	242	2	1%	40	22	26%	58	5	10	7	33%	4	14	44	3	1	1	4	1	16	36%
Lelekovice	436	14	3%	75	24	23%	96	7	20	6	30%	10	10	90	7	2	10	6	13	33	42%
Vranov	210	13	6%	27	19	22%	38	7	10	6	29%	4	3	47	1	3	6	3	6	14	41%
Mikroregion Ponávka	888	29	3%	142	65	23%	192	19	40	19	30%	18	27	181	11	6	17	13	20	63	40%

Obec	Celkem	Zemědělství, lesnictví, rybařství	Celkem primární sektor	Průmysl	Stavebnictví	Celkem sekundární sektor	Velkoobchod a malobchod; opravy a údržba mot. vozidel	Doprava a skladování	Ubytování, stravování a pohostinství	Informační a komunikační činnosti	Celkem terciární sektor	Peněžnictví a pojišťovnictví	Činnosti v oblasti nemovitostí	Profesní, vědecké a technické činnosti	Administrativní a podpůrné činnosti	Veřejná správa a obrana, povinné sociální zabezpečení	Vzdělávání	Zdravotní a sociální péče	Kulturní, zábavní a rekreační činnosti	Ostatní činnosti	Celkem kvartérní sektor
Borač	62	4	6%	7	22	47%	12	2	2	2	29%	0	0	3	0	2	2	0	2	1	16%
Dolní Loučky	254	28	11%	33	23	22%	66	9	16	2	37%	5	0	26	2	3	3	3	5	23	28%
Kaly	55	12	22%	8	10	33%	7	3	2	2	25%	1	1	3	0	2	1	0	1	2	20%
Lomnička	105	6	6%	8	19	26%	24	6	6	1	35%	4	0	8	0	2	2	0	3	8	26%
Předklášteří	290	9	3%	43	38	28%	60	13	19	4	33%	9	6	28	2	2	7	3	10	23	31%
Šerkovice	54	3	6%	11	11	41%	10	0	3	0	24%	1	0	3	1	1	0	0	4	2	22%
Štěpánovice	89	7	8%	16	13	33%	18	2	5	0	28%	1	1	5	0	2	2	0	3	8	25%
Železné	90	6	7%	18	13	34%	23	3	6	0	36%	3	0	6	3	2	0	1	1	5	23%
Mikroregion Porta	999	75	8%	144	149	29%	220	38	59	11	33%	24	8	82	8	16	17	7	29	72	26%
Doubravník	169	8	5%	25	30	33%	28	4	15	2	29%	4	2	12	0	3	4	0	6	14	27%
Drahonín	29	7	24%	4	6	34%	5	0	0	0	17%	0	0	2	0	1	0	0	1	2	21%
Jinačovice	157	4	3%	20	21	26%	35	5	6	5	32%	4	4	23	1	1	3	1	5	12	34%
Lažany	80	2	3%	8	14	28%	17	4	5	2	35%	4	1	8	3	2	3	0	3	2	33%
Lesní Hluboké	41	4	10%	7	4	27%	9	1	1	3	34%	1	0	5	0	2	0	0	1	1	24%
Lipůvka	309	7	2%	56	35	29%	68	6	17	6	31%	4	13	39	4	2	6	2	6	25	33%
Olší	72	16	22%	11	14	35%	10	3	2	0	21%	0	0	2	1	4	2	0	1	4	19%
Zbraslav	255	13	5%	53	44	38%	52	5	9	0	26%	6	2	30	3	2	4	3	3	18	28%
Přibyslavice	71	6	8%	8	7	21%	9	0	7	1	24%	8	1	4	0	2	1	0	5	9	42%
Ostatní obce celkem	1 183	67	6%	192	175	31%	233	28	62	19	29%	31	23	125	12	19	23	6	31	87	30%
MAS celkem	17 071	767	4%	2 866	2 293	30%	3 663	471	751	280	30%	478	518	1 822	177	123	270	204	398	1 271	31%

Zdroj: ČSÚ : www.czso.cz

Příloha č. 19 - Největší zaměstnavatelé v území

Firma	Obec	Velikost	CZ-NACE		Sektor
Tyco Electronics Czech s.r.o.	Kuřim	2 500 - 2 999 zaměstnanců	29310	Výroba elektrického a elektronického zařízení pro motorová vozidla	sekundér
HARTMANN - RICO a.s.	Veverská Bítýška	1 000 - 1 499 zaměstnanců	21200	Výroba farmaceutických přípravků	sekundér
Siemens Electric Machines s.r.o.	Drásov	500 - 999 zaměstnanců	27110	Výroba elektrických motorů, generátorů a transformátorů	sekundér
Nemocnice Ivančice, příspěvková organizace	Ivančice	250 - 499 zaměstnanců	86100	Ústavní zdravotní péče	kvartér
Slévárna Kuřim, a.s.	Kuřim	250 - 499 zaměstnanců	2410	Výroba surového železa, oceli a feroslitin, plochých výrobků (kromě pásy za studena), tváření výrobků za tepla	sekundér
Walter s.r.o.	Kuřim	250 - 499 zaměstnanců	28410	Výroba kovoobráběcích strojů	sekundér
Metaldyne Oslavany, spol. s r.o.	Oslavany	250 - 499 zaměstnanců	29320	Výroba ostatních dílů a příslušenství pro motorová vozidla	sekundér
Automotodrom Brno, a.s.	Ostrovačice	200 - 249 zaměstnanců	93110	Provozování sportovních zařízení	kvartér
MIKROP ČEBÍN a.s.	Čebín	100 - 199 zaměstnanců	10910	Výroba průmyslových krmiv pro hospodářská zvířata	sekundér
Deufol Česká republika a.s.	Ivančice	100 - 199 zaměstnanců	16240	Výroba dřevěných obalů	sekundér
Město Ivančice	Ivančice	100 - 199 zaměstnanců	84110	Všeobecné činnosti veřejné správy	kvartér
GEMAX s.r.o.	Javůrek	100 - 199 zaměstnanců	28990	Výroba ostatních strojů pro speciální účely j. n.	sekundér
Strojírny Brno, a.s.	Kuřim	100 - 199 zaměstnanců	28110	Výroba motorů a turbín, kromě motorů pro letadla, automobily a motocykly	sekundér
LIKOV s.r.o.	Kuřim	100 - 199 zaměstnanců	25110	Výroba kovových konstrukcí a jejich dílů	sekundér
Lesy města Brna, a.s.	Kuřim	100 - 199 zaměstnanců	02200	Těžba dřeva	primér
Město Kuřim	Kuřim	100 - 199 zaměstnanců	84110	Všeobecné činnosti veřejné správy	kvartér
KULIČKOVÉ ŠROUBY KUŘIM, a.s.	Kuřim	100 - 199 zaměstnanců	28150	Výroba ložisek, ozubených kol, převodů a hnacích prvků	sekundér
KAMPOS CZ, s.r.o.	Kuřim	100 - 199 zaměstnanců	22290	Výroba ostatních plastových výrobků	sekundér
STROJÍRNA OSLAVANY, spol. s r.o.	Oslavany	100 - 199 zaměstnanců	27110	Výroba elektrických motorů, generátorů a transformátorů	sekundér
ADOSA a.s.	Rosice	100 - 199 zaměstnanců	49310	Městská a příměstská pozemní osobní doprava	terciér
IMPACT INDUSTRY BRNO, a.s.	Rosice	100 - 199 zaměstnanců	25110	Výroba kovových konstrukcí a jejich dílů	sekundér
ELEKTRO CZ s.r.o.	Rosice	100 - 199 zaměstnanců	27120	Výroba elektrických rozvodných a kontrolních zařízení	sekundér

Firma	Obec	Velikost	CZ-NACE		Sektor
STARTECH spol. s r.o.	Říčany	100 - 199 zaměstnanců	27110	Výroba elektrických motorů, generátorů a transformátorů	sekundér
GenAgro Říčany, a.s.	Říčany	100 - 199 zaměstnanců	01500	Smíšené hospodářství	primér
METALPRES s.r.o.	Zastávka	100 - 199 zaměstnanců	25620	Obrábění	sekundér
Domov pro seniory Zastávka, příspěvková organizace	Zastávka	100 - 199 zaměstnanců	87301	Sociální péče v domovech pro seniory	kvartér
AMB PLUS, s.r.o.	Česká	50 - 99 zaměstnanců	56100	Stravování v restauracích, u stánků a v mobilních zařízeních	terciér
KOVOLIT Česká, spol. s r.o.	Česká	50 - 99 zaměstnanců	24530	Výroba odlitků z lehkých neželezných kovů	sekundér
EUROKOV, s.r.o.	Česká	50 - 99 zaměstnanců	25620	Obrábění	sekundér
P.R.L.Servis s.r.o.	Česká	50 - 99 zaměstnanců	80100	Činnosti soukromých bezpečnostních agentur	kvartér
EISBERG, a.s.	Hradčany	50 - 99 zaměstnanců	46380	Specializovaný velkoobchod s jinými potravinami, včetně ryb, korvů a měkkýšů	terciér
EKOTEX spol. s r.o.	Ivančice	50 - 99 zaměstnanců	13950	Výroba netkaných textilií a výrobků z nich, kromě oděvů	sekundér
Mateřská škola, Základní škola a Dětský domov, Ivančice 16	Ivančice	50 - 99 zaměstnanců	85311	Základní vzdělávání na druhém stupni základních škol	kvartér
Autoexpres CZ s.r.o.	Ivančice	50 - 99 zaměstnanců	49410	Silniční nákladní doprava	
Gymnázium Jana Blahoslava, Ivančice, Lány 2	Ivančice	50 - 99 zaměstnanců	85312	Střední všeobecné vzdělávání	kvartér
Creusen Czech s.r.o.	Kuřim	50 - 99 zaměstnanců	27110	Výroba elektrických motorů, generátorů a transformátorů	sekundér
ELQA, s.r.o.	Kuřim	50 - 99 zaměstnanců	42220	Výstavba inženýrských sítí pro elektřinu a telekomunikace	sekundér
OKNOSTYL group s.r.o.	Kuřim	50 - 99 zaměstnanců	43320	Truhlářské práce	sekundér
Základní škola, Kuřim, Jungmanova 813, okres Brno - venkov, příspěvková organizace	Kuřim	50 - 99 zaměstnanců	85311	Základní vzdělávání na druhém stupni základních škol	kvartér
Gašparec, spol. s r.o.	Kuřim	50 - 99 zaměstnanců	47300	Maloobchod s pohonnými hmotami ve specializovaných prodejnách	terciér
Gmont cable, s.r.o.	Kuřim	50 - 99 zaměstnanců	27320	Výroba elektrických vodičů a kabelů j. n.	sekundér
Mateřská škola Kuřim, Zborovská 887, okres Brno-venkov, příspěvková organizace	Kuřim	50 - 99 zaměstnanců	85100	Předškolní vzdělávání	kvartér
Základní škola Kuřim, Tyršova 1255, okres Brno - venkov, příspěvková organizace	Kuřim	50 - 99 zaměstnanců	85311	Základní vzdělávání na druhém stupni základních škol	kvartér
ELEKTROBOCK CZ s.r.o.	Kuřim	50 - 99 zaměstnanců	27120	Výroba elektrických rozvodných a kontrolních zařízení	sekundér

Firma	Obec	Velikost		CZ-NACE	Sektor
Moravia - Apex, spol. s r.o.	Lelekovice	50 - 99 zaměstnanců	28250	Výroba průmyslových chladicích a klimatizačních zařízení	sekundér
STAVECO Morava, spol. s r.o.	Moravské Bránice	50 - 99 zaměstnanců	25290	Výroba drobných kovových obalů	sekundér
ZOŠI TRANS, s.r.o.	Nové Bránice	50 - 99 zaměstnanců	49410	Silniční nákladní doprava	terciér
Město Oslavany	Oslavany	50 - 99 zaměstnanců	84110	Všeobecné činnosti veřejné správy	kvartér
Muzeum Brněnska, příspěvková organizace	Předklášteří	50 - 99 zaměstnanců	91020	Činnosti muzeí	kvartér
Ing. Brázda - UNIVERS s.r.o.	Předklášteří	50 - 99 zaměstnanců	4120	Výstavba bytových a nebytových budov	sekundér
MERTASTAV s.r.o.	Předklášteří	50 - 99 zaměstnanců	4221	Výstavba inženýrských sítí pro kapaliny a plyny	sekundér
Domov pro seniory Předklášteří, příspěvková organizace	Předklášteří	50 - 99 zaměstnanců	87301	Sociální péče v domovech pro seniory	kvartér
Město Rosice	Rosice	50 - 99 zaměstnanců	84110	Všeobecné činnosti veřejné správy	kvartér
PANEP s.r.o.	Rosice	50 - 99 zaměstnanců	13950	Výroba netkaných textilií a výrobků z nich, kromě oděvů	sekundér
Moravský Plynostav, a.s.	Rosice	50 - 99 zaměstnanců	4221	Výstavba inženýrských sítí pro kapaliny a plyny	sekundér
Základní škola Rosice, příspěvková organizace	Rosice	50 - 99 zaměstnanců	85311	Základní vzdělávání na druhém stupni základních škol	kvartér
Družstvo Drukocel Rosice	Rosice	50 - 99 zaměstnanců	29320	Výroba ostatních dílů a příslušenství pro motorová vozidla	sekundér
HELAN spol. s r.o.	Štěpánovice	50 - 99 zaměstnanců	56291	Stravování v závodních kuchyních	terciér
BIOSTER, a.s.	Veverská Bítýška	50 - 99 zaměstnanců	21200	Výroba farmaceutických přípravků	sekundér
SANICARE s.r.o.	Veverská Bítýška	50 - 99 zaměstnanců	46460	Velkoobchod s farmaceutickými výrobky	terciér
Montáže inženýrských sítí spol. s r.o.	Všehovice	50 - 99 zaměstnanců	4221	Výstavba inženýrských sítí pro kapaliny a plyny	sekundér
Richard Masařík	Zakřany	50 - 99 zaměstnanců	32990	Ostatní zpracovatelský průmysl j. n.	sekundér
KRAB BRNO, s.r.o.	Zakřany	50 - 99 zaměstnanců	32990	Ostatní zpracovatelský průmysl j. n.	sekundér
Gymnázium T. G. Masaryka, Zastávka, U Školy 39	Zastávka	50 - 99 zaměstnanců	85312	Střední všeobecné vzdělávání	kvartér
Thermona, spol. s r.o.	Zastávka	50 - 99 zaměstnanců	25210	Výroba radiátorů a kotlů k ústřednímu topení	sekundér
Základní škola a Mateřská škola T.G.Masaryka Zastávka, okres Brno- venkov	Zastávka	50 - 99 zaměstnanců	85311	Základní vzdělávání na druhém stupni základních škol	kvartér
PCM international SE	Zbraslav	50 - 99 zaměstnanců	22220	Výroba plastových obalů	sekundér

Příloha č.20 - Zaměstnanost dle ekonomických odvětví v %

Obec	Primér	Sekundér	Terciér	Kvartér	Nezistěno
Čebín	2	43	20	19	16
Drásov	3	37	23	24	13
Hradčany	1	43	23	25	8
Malhostovice	2	46	15	23	15
Sentice	5	31	24	27	12
Skalička	3	34	18	20	25
Všechnovice	4	41	18	28	10
Mikroregion Čebínka	3	39	20	24	14
Domašov	5	37	34	20	3
Javůrek	7	24	26	32	12
Litostrov	0	50	16	14	21
Rudka	10	37	20	20	13
Říčky	3	28	24	24	21
Mikroregion Domašovsko	5	35	24	22	14
Dolní Kounice	1	37	25	23	15
Hlína	6	29	27	26	12
Ivančice	1	34	23	20	22
Ketkovice	3	34	17	36	10
Mělčany	2	42	16	25	15
Moravské Bránice	3	33	24	26	14
Neslovice	3	33	26	26	13
Nová Ves	5	38	30	20	7
Nové Bránice	14	37	21	20	7
Oslavany	1	43	20	24	12
Mikroregion Ivančicko	4	36	23	25	13
Babice u Rosic	0	38	16	34	12
Kratochvilka	1	38	22	20	19
Lukovany	4	35	31	28	2
Ostrovačice	5	31	28	28	8
Příbram na Moravě	5	33	26	27	9
Rosice	1	31	24	30	13
Říčany	5	30	22	29	15
Újezd u Rosic	3	40	20	28	10
Vysoké Popovice	4	31	17	35	13
Zakřany	3	45	17	22	13
Zastávka	1	31	22	32	15
Zbýšov	1	38	19	26	17
Mikroregion Kahan	3	35	22	28	12
Chudčice	3	32	22	29	15
Kuřim	1	33	21	35	11
Moravské Knínice	5	33	21	30	12
Veverská Bítýška	2	34	19	32	13
Mikroregion Kuřimka	3	33	21	31	12
Hvozdec	5	38	18	28	12
Rozdrojovice	2	32	22	36	9
Veverské Knínice	3	30	22	31	15
Mikroregion Panství hradu Veveří	3	33	20	32	12

Obec	Primér	Sekundér	Terciér	Kvartér	Nezištěno
Česká	1	28	28	36	8
Lelekovice	2	30	21	32	15
Vranov	1	26	22	36	15
Mikroregion Ponávka	1	28	24	35	12
Borač	2	41	22	23	13
Dolní Loučky	2	36	21	26	15
Kaly	4	40	27	17	12
Lomnička	1	40	22	23	14
Předklášteří	2	36	34	26	2
Šerkovice	4	55	14	15	12
Štěpánovice	3	52	11	25	9
Železné	1	41	22	25	12
Mikroregion Porta	2	43	21	22	11
Doubravník	1	42	18	25	13
Drahonín	11	36	21	23	9
Jinačovice	1	28	28	34	9
Lažany	1	36	23	28	12
Lesní Hluboké	3	32	30	21	14
Lipůvka	2	31	21	30	15
Oliší	7	38	14	29	12
Zbraslav	1	41	20	27	12
Přibyslavice	3	48	20	27	2
Ostatní obce celkem	3	37	22	27	11
MAS celkem	3	35	22	27	12

Zdroj: ČSÚ: www.vbd.czso.cz

Příloha č. 21 - Míra nezaměstnanosti [%] 2007-2011 + 2013 (změna metodiky)

Obec	2007	2008	2009	2010	2011	2013*
Čebín	4,20	4,40	9,40	9,90	10,50	6,3
Drásov	4,30	5,40	8,70	9,50	9,40	6,8
Hradčany	8,60	9,50	12,90	13,40	10,80	6,6
Malhostovice	5,00	6,10	12,50	11,70	10,90	5,2
Sentice	6,60	9,70	11,90	11,90	14,60	6,1
Skalička	4,40	15,60	17,80	15,60	13,30	5,4
Všechovice	2,90	7,40	14,70	13,20	16,20	5,0
Mikroregion Čebínka	5,14	8,30	12,56	12,17	12,24	5,9
Domašov	4,50	4,10	11,40	12,10	8,60	7,0
Javůrek	5,20	4,30	7,80	9,60	12,20	9,1
Litostrov	20,00	12,50	27,50	20,00	22,50	13,6
Rudka	6,80	5,60	9,90	8,60	8,00	8,9
Říčky	4,20	4,20	12,60	14,30	12,60	7,1
Mikroregion Domašovsko	8,14	6,14	13,84	12,92	12,78	9,1
Dolní Kounice	7,30	6,36	11,02	13,88	11,56	9,9
Hlína	7,03	6,74	8,91	12,97	11,38	7,9
Ivančice	6,14	5,37	8,66	10,68	10,28	9,5
Ketkovice	7,73	7,35	10,27	9,43	10,41	7,1
Mělčany	6,95	7,54	9,76	14,30	12,12	8,0
Moravské Bránice	5,57	4,93	8,75	10,58	10,00	6,2
Neslovice	7,07	6,12	9,95	12,74	12,70	9,2
Nová Ves	8,88	10,51	15,90	16,28	14,22	9,5
Nové Bránice	4,50	3,15	5,81	7,33	6,86	6,5
Oslavany	8,11	7,46	11,77	13,32	11,65	8,9
Mikroregion Ivančicko	6,93	6,55	10,08	12,15	11,12	8,3
Babice u Rosic	5,30	4,50	12,70	15,10	11,00	7,8
Kratochvilka	5,90	6,50	12,40	15,10	11,30	6,9
Lukovany	7,80	4,80	10,40	12,60	11,30	7,3
Ostrovačice	6,30	4,20	7,70	10,80	10,50	5,5
Příbram na Moravě	6,30	8,00	13,80	14,30	10,30	8,2
Rosice	6,70	5,60	9,10	10,40	9,30	7,6
Říčany	4,50	5,00	10,30	10,80	9,50	7,4
Újezd u Rosic	5,80	8,70	18,30	16,30	13,50	12,9
Vysoké Popovice	6,90	7,70	12,00	13,50	10,40	6,9
Zakřany	7,10	7,40	15,70	16,30	12,00	8,9
Zastávka	11,70	8,20	12,70	11,90	10,70	9,0
Zbýšov	7,50	6,30	12,10	11,10	9,20	8,2
Mikroregion Kahan	6,82	6,41	12,27	13,18	10,75	8,1
Chudčice	5,80	7,80	12,00	13,00	8,10	6,4
Kuřim	3,80	4,20	9,00	8,50	7,90	9,8
Moravské Knínice	2,80	3,10	3,90	7,80	7,80	5,8
Veverská Bítýška	4,50	5,50	7,50	8,00	8,80	6,8
Mikroregion Kuřimka	4,23	5,15	8,10	9,33	8,15	7,2
Hvozdec	5,50	5,50	8,80	9,90	6,60	7,1
Rozdrojovice	7,30	4,00	10,30	11,40	11,40	6,2
Veverské Knínice	5,80	7,30	10,80	11,50	14,30	9,0
Mikroregion Panství hradu Veveří	6,20	5,60	9,97	10,93	10,77	7,4
Česká	2,80	3,80	9,10	7,80	7,20	5,4
Lelekovice	3,10	2,80	7,00	8,50	7,30	4,8
Vranov	3,90	3,20	7,40	10,60	7,40	7,4
Mikroregion Ponávka	3,27	3,27	7,83	8,97	7,30	5,9
Borač	5,50	11,70	16,40	20,30	22,70	9,8
Dolní Loučky	5,20	4,00	12,20	11,30	9,40	6,8
Kaly	10,50	8,60	8,60	10,50	12,40	7,3
Lomnička	6,90	8,70	9,80	15,00	9,20	8,6
Předklášteří	2,60	3,20	9,30	10,10	8,40	7,6

Obec	2007	2008	2009	2010	2011	2013*
Šerkovice	0,00	3,30	8,90	16,70	11,10	9,3
Štěpánovice	5,50	5,00	6,50	9,50	6,50	7,1
Železné	3,10	5,70	7,50	10,70	6,30	8,7
Mikroregion Porta	4,91	6,28	9,90	13,01	10,75	8,2
Doubravník	5,10	5,50	8,20	9,20	8,40	5,8
Drahonín	8,20	4,90	21,30	13,10	13,10	13,4
Jinačovice	4,00	6,00	11,60	11,60	8,80	7,4
Lažany	4,90	9,20	8,60	9,20	10,40	7,2
Lesní Hluboké	6,20	8,60	11,10	6,20	6,20	4,9
Lipůvka	4,70	5,60	8,40	6,90	5,90	4,9
Olší	4,40	9,60	10,40	14,80	9,60	6,5
Zbraslav	4,10	6,90	11,20	12,30	8,90	6,2
Přibyslavice	2,80	5,10	18,20	15,90	13,10	6,3
Ostatní obce celkem	4,93	6,82	12,11	11,02	9,38	7,0
MAS celkem	5,62	6,06	10,74	11,52	10,36	7,6

2013* - změna metodiky - podíl nezaměstnaných osob z celkového počtu osob v produktivním věku
(zaměstnaní + nezaměstnaní)

Zdroj: www.portal.mpsv.cz

Příloha č. 22 - Školství

Obec	Mateřská škola	Základní škola (nižší stupeň)	Základní škola (vyšší stupeň)	Gymnázium	Střední odborná škola	Střední odborné učiliště	Střední škola - nástavbové studium	ZUŠ	Jazyková škola	Vyšší odborná škola
Čebín	1	1	0	0	0	0	0	0	0	0
Drásov	1	1	1	0	0	0	0	0	0	0
Hradčany	1	0	0	0	0	0	0	0	0	0
Malhostovice	1	0	0	0	0	0	0	0	0	0
Sentice	1	1	0	0	0	0	0	0	0	0
Skalička	0	0	0	0	0	0	0	0	0	0
Všechnovice	0	0	0	0	0	0	0	0	0	0
Mikroregion Čebínka	5	3	1	0	0	0	0	0	0	0
Domašov	1	1	0	0	0	0	0	0	0	0
Javůrek	0	0	0	0	0	0	0	0	0	0
Litostrov	0	0	0	0	0	0	0	0	0	0
Rudka	1	0	0	0	0	0	0	0	0	0
Říčky	0	0	0	0	0	0	0	0	0	0
Mikroregion Domašovsko	2	1	0	0	0	0	0	0	0	0
Dolní Kounice	1	1	1	0	0	0	0	0	0	0
Hlína	0	0	0	0	0	0	0	0	0	0
Ivančice	5	2	3	1	1	1	0	1	0	0
Ketkovice	1	1	0	0	0	0	0	0	0	0
Mělčany	1	0	0	0	0	0	0	0	0	0
Moravské Bránice	1	1	0	0	0	0	0	0	0	0
Neslovice	1	1	0	0	0	0	0	0	0	0
Nová Ves	1	1	0	0	0	0	0	0	0	0
Nové Bránice	1	1	0	0	0	0	0	0	0	0
Oslavany	1	1	1	0	0	0	0	1	0	0
Mikroregion Ivančicko	13	9	5	1	1	1	0	2	0	0
Babice u Rosic	1	0	0	0	0	0	0	0	0	0
Kratochvilka	1	0	0	0	0	0	0	0	0	0
Lukovany	1	0	0	0	0	0	0	0	0	0
Ostrovačice	1	1	1	0	0	0	0	0	0	0
Příbram na Moravě	1	1	0	0	0	0	0	0	0	0
Rosice	3	1	1	0	0	0	0	1	0	0
Říčany	1	1	0	0	0	0	0	1	0	0
Újezd u Rosic	1	0	0	0	0	0	0	0	0	0
Vysoké Popovice	1	1	0	0	0	0	0	0	0	0
Zakřany	1	1	0	0	0	0	0	0	0	0
Zastávka	2	1	1	1	0	0	0	2	0	0
Zbýšov	1	1	1	0	0	0	0	1	0	0
Mikroregion Kahan	15	8	4	1	0	0	0	5	0	0
Chudčice	1	1	0	0	0	0	0	0	0	0
Kuřim	1	2	2	0	1	1	1	1	0	0
Moravské Knínice	1	1	0	0	0	0	0	0	0	0
Veverská Bítýška	1	1	1	0	0	0	0	1	0	0
Mikroregion Kuřimka	4	5	3	0	1	1	1	2	0	0
Hvozdec	0	0	0	0	0	0	0	0	0	0
Rozdrojovice	1	1	0	0	0	0	0	0	0	0
Veverské Knínice	1	1	0	0	0	0	0	0	0	0
Mikroregion Panství hradu Veveří	2	2	0	0	0	0	0	0	0	0

Obec	Mateřská škola	Základní škola (nižší stupeň)	Základní škola (vyšší stupeň)	Gymnázium	Střední odborná škola	Střední odborné učiliště	Střední škola - nástavbové studium	ZUŠ	Jazyková škola	Vyšší odborná škola
Česká	1	0	0	0	0	0	0	0	0	0
Lelekovice	1	1	0	0	0	0	0	0	0	0
Vranov	1	1	0	0	0	0	0	0	0	0
Mikroregion Ponávka	3	2	0	0	0	0	0	0	0	0
Borač	1	0	0	0	0	0	0	0	0	0
Dolní Loučky	1	1	1	0	0	0	0	0	0	0
Kaly	0	0	0	0	0	0	0	0	0	0
Lomnička	1	0	0	0	0	0	0	0	0	0
Předklášteří	1	1	0	0	0	0	0	0	0	0
Šerkovice	0	0	0	0	0	0	0	0	0	0
Štěpánovice	1	0	0	0	0	0	0	0	0	0
Železné	0	0	0	0	0	0	0	0	0	0
Mikroregion Porta	5	2	1	0	0	0	0	0	0	0
Doubravník	1	1	0	0	0	0	0	1	0	0
Drahonín	0	0	0	0	0	0	0	0	0	0
Jinačovice	1	0	0	0	0	0	0	0	0	0
Lažany	0	0	0	0	0	0	0	0	0	0
Lesní Hluboké	0	0	0	0	0	0	0	0	0	0
Lipůvka	1	1	1	0	0	0	0	0	0	0
Olší	1	1	0	0	0	0	0	0	0	0
Zbraslav	1	1	1	0	0	0	0	0	0	0
Přibyslavice	1	0	0	0	0	0	0	0	0	0
Ostatní obce celkem	6	4	2	0	0	0	0	1	0	0
MAS celkem	55	36	16	2	2	2	1	10	0	0

Zdroj: www.epusa.cz
www.vdb.czso.cz

obec	PŘÍJMY* (v tis. Kč)	VÝDAJE (v tis. Kč)	SALDO (v tis. Kč)	VOLNÉ FINANČNÍ PROSTŘEDKY ** (v tis. Kč)	CIZÍ ZDROJE (v tis. Kč)	Počet obyvatel k 31.12. 2013 celkem	cizí zdroje /obyvatele (v tis.Kč)	příjmy na obyv. (v tis. obyv)	Výdaje na obyv. v tis Kč	
Babice u Rosic	9 348	5 677	1 991	1 623	2 990	715	4	13	8	
Borač	6 658	5 630	-914	-3091	453	353	1	19	16	
Čebín	38 110	13 779	6 103	6 103	864	1 739	0	22	8	
Česká	25 664	11 380	2 546	2546	7 426	982	8	26	12	
Chudčice	72 802	83 331	-12 848	-12 848	74 037	883	84	82	94	
Dolní Kounice	40 671	30 464	7 179	4 585	37 708	2 420	16	17	13	
Dolní Loučky	20 976	16 924	1 786	1 786	3 891	1 205	3	17	14	
Domašov	11 418	9 152	1 070	1 070	7 558	606	12	19	15	
Doubravník	24 170	24 531	-7 757	-7 757	14 566	808	18	30	30	
Drahonín	3 284	1 491	359	252	522	122	4	27	12	
Drásov	31 348	26 377	-4 684	-4 684	1 960	1 561	1	20	17	
Hradčany	34 291	9 103	-1 906	-1 906	417	627	1	55	15	
Hlína	4 921	2 817	531	531	199	309	1	16	9	
Hvozdec	3 872	2 111	1 477	941	24 631	292	84	13	7	
Ivančice	193 198	211 858	-58 817	-58 817	153 203	9 580	16	20	22	
Javůrek	5 670	4 263	292	292	4 345	285	15	20	15	
Jinačovice	12 191	12 142	-1 119	-1 466	64 018	651	98	19	19	
Kaly	3 139	5 244	-2 409	-2 946	4 353	274	16	11	19	
Ketkovice	9 014	6 134	1 375	875	301	605	0	15	10	
Kratochvilka	9 263	8 101	-2 010	-3 094	3 593	461	8	20	18	
Kuřim	266 354	176 511	41 182	31 585	108 396	10 900	10	24	16	
Lažany	7 152	4 684	622	622	1 637	417	4	17	11	
Lelekovice	67 376	21 256	5 134	5 134	80 171	1 828	44	37	12	
Lesní Hluboké	5 308	2 584	484	484	444	219	2	24	12	
Lipůvka	25 318	18 363	-3 849	-3 849	1 119	1 270	1	20	14	
Litostrov	2 555	2 162	-302	-302	2 364	122	19	21	18	
Lomnička	6 212	4 704	1 421	952	10 682	513	21	12	9	
Lukovany	8 456	5 494	876	698	891	587	2	14	9	
Malhostovice	15 453	11 123	513	513	964	949	1	16	12	
Mělčany	18 182	8 110	-1 341	-1 341	2 846	485	6	37	17	
Moravské Bránice	13 418	10 149	2 093	705	5 830	997	6	13	10	
Moravské Knínice	26 085	13 495	1 189	217	7 494	872	9	30	15	

Nové Bránice	8 988	4 422	3 596	2 072	8 958	724	12	12	6	
Nová ves	17 584	8 942	1 575	1 575	1 052	777	1	23	12	
Neslovice	21 948	14 301	-916	-916	10 290	910	11	24	16	
Olší	4 989	3 916	97	97	242	311	1	16	13	
Oslavany	63 026	57 793	263	-277	78 888	4 639	17	14	12	
Ostrovačice	11 584	9 642	1 942	949	9 799	691	14	17	14	
Předklášteří	38 494	16 413	5 969	5 969	5 027	1 430	4	27	11	
Příbram na Moravě	11 302	7 540	717	717	1 400	603	2	19	13	
Přibyslavice	16 303	4 411	3 942	3 942	478	469	1	35	9	
Rosice	121 115	103 954	5 920	201	43 020	5 856	7	21	18	
Rozdrojovice	21 624	7 074	4 203	3 851	1 999	941	2	23	8	
Rudka	9 721	9 448	-3 304	-3 304	4 208	362	12	27	26	
Říčany	43 466	32 507	-4 499	-4 821	31 065	2 011	15	22	16	
Říčky	3 792	2 955	583	492	3 594	327	11	12	9	
Sentice	9 958	6 041	1 651	1 639	1 938	594	3	17	10	
Skalička	1 787	1 452	20	20	117	143	1	12	10	
Šerkovice	4 449	1 793	1 066	1 066	792	253	3	18	7	
Štěpánovice	12 931	4 042	2 000	1 600	1 305	473	3	27	9	
Újezd u Rosic	8 801	6 513	-942	-1 338	4 754	274	17	32	24	
Vev. Knínice	19 279	6 439	5 853	5 853	875	939	1	21	7	
Vev. Bítýška	52 695	29 641	8 778	7 236	77 162	3 110	25	17	10	
Vranov	10 169	7 724	1 172	705	3 766	724	5	14	11	
Všechovice	8 378	4 206	675	675	2 503	229	11	37	18	
Vysoké Popovice	8 021	6 661	518	118	1 515	686	2	12	10	
Zakřany	12 055	7 770	1 770	1 755	548	710	1	17	11	
Zastávka	35 761	27 550	3 705	1 881	34 049	2 547	13	14	11	
Zbraslav	40 930	25 417	569	-115	32 237	1 257	26	33	20	
Zbýšov	91 706	79 376	2 062	2 062	47 558	3 841	12	24	21	
Železné	4 653	3 408	1 108	285	1 895	428	4	11	8	

* Příjmy + krátkodobý finanční majetek (minulé období)

** Saldo - uhrazené splátky jistin půjčených prostředků

obec	2010			2011			2012			2013			2014		
	PŘÍJMY* (v tis. Kč)	VÝDAJE (v tis. Kč)	CIZÍ ZDROJE (v tis. Kč)	PŘÍJMY* (v tis. Kč)	VÝDAJE (v tis. Kč)	CIZÍ ZDROJE (v tis. Kč)	PŘÍJMY* (v tis. Kč)	VÝDAJE (v tis. Kč)	CIZÍ ZDROJE (v tis. Kč)	PŘÍJMY* (v tis. Kč)	VÝDAJE (v tis. Kč)	CIZÍ ZDROJE (v tis. Kč)	PŘÍJMY* (v tis. Kč)	VÝDAJE (v tis. Kč)	CIZÍ ZDROJE (v tis. Kč)
Babice u Rosic	8 650	9 510	3 455	9 588	9 933	7 729	6 581	5 783	7 062	7 668	5 677	2 290	7 349	7 163	1 806
Borač	3 645	3 258	1 373	3 923	4 404	1 648	3 632	2 672	1 090	4 716	5 630	453	6 296	3 132	428
Čebín	17 293	19 973	433	14 763	11 743	515	16 144	17 376	1 485	19 882	13 779	864	22 830	20 107	2 835
Česká	7 399	5 343	580	7 939	6 164	529	8 732	11 949	639	13 926	11 380	7 426	12 999	17 362	4 668
Chudčice	7 431	6 928	4 486	10 493	8 937	971	7 176	6 036	449	70 483	83 331	74 037	10 325	9 805	74 228
Dolní Kounice	28 459	26 638	43 961	31 314	29 873	42 761	28 616	25 286	40 682	37 644	30 464	37 708	39 451	40 260	41 512
Dolní Loučky	35 599	34 578	3 112	15 224	13 076	1 731	16 106	17 565	2 280	18 710	16 924	3 891	39 891	35 140	22 295
Domašov	9 160	10 315	1 607	6 484	5 883	1 458	8 548	7 146	962	10 222	9 152	7 558	7 489	8 535	15 349
Doubravník	9 595	9 006	889	9 750	10 063	891	15 674	9 669	7 184	16 774	24 531	14 566	17 005	18 137	9 490
Drahonín	2 663	1 619	970	2 040	1 654	721	1 921	1 615	1 042	1 850	1 491	522	2 470	1 062	589
Drásov	21 496	16 358	2 695	16 317	18 079	1 776	32 989	31 701	2 231	21 693	26 377	1 960	29 569	55 484	36 000
Hradčany	6 115	3 514	225	4 882	6 343	313	6 545	4 041	403	7 197	9 103	417	9 960	24 995	455
Hlína	3 778	3 857	90	3 123	3 061	146	2 890	2 363	225	3 348	2 817	199	3 653	2 291	205
Hvozdec	17 734	20 385	16 987	9 990	12 134	25 595	4 383	4 743	25 136	3 588	2 111	24 631	4 248	3 305	24 181
Ivančice	202 977	186 132	55 985	199 361	187 350	51 098	136 412	163 885	85 091	153 042	211 858	153 203	165 696	140 153	146 648
Javůrek	3 047	3 124	343	3 022	2 584	313	3 683	3 771	599	4 555	4 263	4 345	3 763	3 836	8 831
Jinačovice	67 129	74 098	68 271	12 307	10 654	65 844	7 680	11 834	61 049	11 024	12 142	64 018	15 280	13 631	67 114
Kaly	2 470	1 785	870	3 299	3 272	1 719	2 535	2 593	839	2 835	5 244	4 353	3 142	8 836	9 682
Ketkovice	9 818	10 128	3 026	6 835	6 950	2 475	5 956	6 244	1 595	7 509	6 134	301	7 707	6 629	328
Kratochvilka	3 472	2 911	1 188	3 511	3 225	1 167	6 640	5 231	1 139	6 091	8 101	3 593	5 154	7 584	2 916
Kuřim	233 223	315 321	234 290	250 275	222 981	169 619	182 735	153 445	113 526	217 693	176 511	108 396	213 665	193 248	117 120
Lažany	4 018	4 388	504	3 373	3 312	420	3 563	3 321	538	5 306	4 684	1 637	4 628	3 910	472
Lelekovice	16 508	9 560	4 442	52 923	46 436	37 601	51 726	54 306	77 336	26 390	21 256	80 171	23 386	15 816	8 784
Lesní Hluboké	3 722	2 593	1 093	3 497	2 701	960	2 774	3 757	527	3 068	2 584	444	3 702	4 292	915
Lipůvka	18 175	17 736	1 356	22 392	23 027	1 644	17 377	15 174	1 074	14 514	18 363	1 119	17 282	17 485	1 144
Litostrov	1 877	1 589	129	1 814	1 467	178	1 954	2 138	514	1 860	2 162	2 364	1 937	1 897	4 265
Lomnička	4 789	4 465	12 327	4 891	4 414	11 621	5 277	4 720	11 345	6 124	4 704	10 682	6 495	6 669	9 926
Lukovany	5 560	5 675	448	5 409	5 064	338	5 133	6 037	1 065	6 370	5 494	891	6 986	6 134	794
Malhostovice	16 351	9 476	979	9 848	10 510	685	24 628	24 825	780	11 636	11 123	964	14 056	11 933	1 997
Mělčany	5 782	4 188	597	4 790	4 787	416	4 936	4 610	513	6 769	8 110	2 846	12 096	12 895	2 630
Moravské Bránice	10 013	7 187	6 338	10 765	13 087	7 060	9 576	10 532	6 242	12 241	10 149	5 830	12 871	9 557	3 388
Moravské Knínice	9 797	8 166	7 844	19 382	8 256	7 130	14 408	13 903	7 034	14 683	13 495	7 494	13 696	11 185	3 996

Nové Bránice	14 481	25 897	14 878	7 956	10 078	10 292	6 506	5 324	10 743	8 018	4 422	8 958	8 019	4 042	4 866
Nová ves	10 172	8 739	1 679	9 964	9 232	1 454	9 283	8 795	1 482	10 517	8 942	1 052	11 347	9 621	1 217
Neslovice	17 038	14 239	10 711	11 595	10 048	9 825	12 580	10 075	9 975	13 386	14 301	10 290	35 937	48 234	39 781
Olší	3 334	3 351	439	3 377	3 670	160	3 100	2 377	357	4 013	3 916	242	4 908	5 330	532
Oslavany	44 237	41 305	16 763	47 876	50 581	10 602	49 279	46 023	17 356	58 056	57 793	78 888	72 606	81 299	93 435
Ostrovačice	10 428	10 865	11 420	11 950	11 635	11 507	10 864	12 909	11 943	11 584	9 642	9 799	12 955	14 241	10 626
Předklášteří	24 002	14 567	4 746	23 317	21 657	7 632	20 398	20 532	4 277	22 382	16 413	5 027	27 035	19 890	3 660
Příbram na Moravě	5 601	5 082	761	6 065	5 261	749	6 026	4 942	1 068	8 256	7 540	1 400	8 627	7 361	2 712
Přibyslavice	5 040	4 986	351	5 095	4 261	491	7 009	3 092	532	8 353	4 411	478	16 401	11 916	8 978
Rosice	171 780	171 700	58 101	164 397	165 861	54 711	98 607	88 390	44 461	109 874	103 954	43 020	115 914	102 141	30 220
Rozdrojovice	9 213	6 103	2 277	9 470	12 375	1 841	9 562	6 719	1 596	11 277	7 074	1 999	12 029	8 090	1 462
Rudka	3 084	2 708	286	5 006	5 090	561	4 285	4 428	2 444	6 144	9 448	4 208	5 238	3 163	5 193
Říčany	21 325	31 051	41 217	24 741	33 184	37 879	25 971	25 318	34 760	28 008	32 507	31 065	30 989	30 086	31 171
Říčky	7 862	3 288	569	2 787	2 637	454	2 992	3 032	904	3 538	2 955	3 594	3 497	2 730	7 626
Sentice	5 727	5 529	528	5 279	4 240	609	5 643	5 822	1 343	7 693	6 041	1 938	7 103	6 606	757
Skalička	1 299	1 302	87	1 422	1 366	56	1 290	1 207	111	1 472	1 452	117	1 776	1 592	437
Šerkovice	3 189	3 376	211	2 886	3 102	209	2 809	2 343	173	2 859	1 793	792	3 950	2 795	573
Štěpánovice	6 429	5 225	4 267	8 081	10 538	6 836	6 859	5 499	1 996	6 043	4 042	1 305	7 263	5 710	1 731
Újezd u Rosic	2 776	3 399	254	3 133	2 378	246	5 950	7 936	3 365	5 570	6 513	4 754	3 906	2 893	3 733
Vev. Knínice	9 638	6 715	3 371	10 005	6 512	2 053	10 181	7 785	929	12 291	6 439	875	15 613	11 146	3 790
Vev. Bítýška	28 312	24 755	7 182	30 858	28 474	14 229	90 314	101 095	84 577	38 419	29 641	77 162	37 100	33 442	12 873
Vranov	8 390	8 328	6 342	8 168	11 689	4 747	7 658	6 763	4 601	8 896	7 724	3 766	29 055	19 863	16 621
Všehovice	4 965	2 404	258	2 760	2 836	231	2 922	6 652	969	4 881	4 206	2 503	11 735	8 874	7 085
Vysoké Popovice	5 972	5 641	1 017	6 050	7 743	2 480	7 614	7 581	1 904	7 179	6 661	1 515	7 963	6 056	793
Zakřany	10 028	11 369	781	11 839	7 140	377	9 499	13 919	969	9 541	7 770	548	8 839	7 291	592
Zastávka	43 283	44 050	21 357	75 259	82 097	74 680	36 791	46 345	88 292	31 255	27 550	34 049	32 723	31 460	36 135
Zbraslav	11 382	9 174	4 081	13 414	9 253	3 533	29 626	30 339	21 124	25 986	25 417	32 237	19 581	27 967	36 682
Zbýšov	41 349	40 178	4 637	43 101	39 050	5 432	61 099	56 685	18 064	81 438	79 376	47 558	57 121	58 723	42 816
Železné	9 669	15 644	10 671	13 554	10 128	9 007	9 076	5 242	2 847	4 516	3 408	1 895	5 526	3 816	1 641

MAS celkem	1 337 750	1 370 774	710 135	1 332 929	1 273 540	719 955	1 200 723	1 185 440	813 714	1 300 856	1 270 495	1 040 207	1 359 833	1 298 846	1 032 729
------------	-----------	-----------	---------	-----------	-----------	---------	-----------	-----------	---------	-----------	-----------	-----------	-----------	-----------	-----------

Hospodaření obcí v MAS Brána Brněnska z.s.

	Příjmy	Výdaje	Cizí zdroje
2 010,00	1 337 750,00	1 370 774,00	710 135,00
2 011,00	1 332 929,00	1 273 540,00	719 955,00
2 012,00	1 200 723,00	1 185 440,00	813 714,00
2 013,00	1 300 856,00	1 270 495,00	1 040 207,00
2 014,00	1 359 833,00	1 298 846,00	1 032 729,00

Příloha č. 24 - Finance obcí - přepočten na obyvatele

obec	Počet obyvatel k 31.12. 2013 celkem	příjmy na obyv. (v tis. Kč)	Výdaje na obyv. (v tis Kč)	Cizí zdroje na obyv. (v tis.Kč)
Babice u Rosic	715	11	8	4
Borač	353	13	16	1
Čebín	1 739	11	8	0
Česká	982	14	12	8
Dolní Kounice	2 420	16	13	16
Dolní Loučky	1 205	16	14	3
Domašov	606	17	15	12
Doubravník	808	21	30	18
Drahonín	122	15	12	4
Drásov	1 561	14	17	1
Hradčany	627	11	15	1
Hlína	309	11	9	1
Hvozdec	292	12	7	84
Chudčice	883	80	94	84
Ivančice	9 580	16	22	16
Javůrek	285	16	15	15
Jinačovice	651	17	19	98
Kaly	274	10	19	16
Ketkovice	605	12	10	0
Kratochvilka	461	13	18	8
Kuřim	10 900	20	16	10
Lažany	417	13	11	4
Lelekovice	1 828	14	12	44
Lesní Hluboké	219	14	12	2
Lipůvka	1 270	11	14	1
Litostrov	122	15	18	19
Lomnička	513	12	9	21
Lukovany	587	11	9	2
Malhostovice	949	12	12	1
Mělčany	485	14	17	6
Moravské Bránice	997	12	10	6
Moravské Knínice	872	17	15	9
Nové Bránice	724	11	6	12
Nová ves	777	14	12	1
Neslovice	910	15	16	11
Olší	311	13	13	1
Oslavany	4 639	13	12	17
Ostrovačice	691	17	14	14
Předklášteří	1 430	16	11	4
Příbram na Moravě	603	14	13	2
Příbyslavice	469	18	9	1
Rosice	5 856	19	18	7
Rozdrojovice	941	12	8	2
Rudka	362	17	26	12
Říčany	2 011	14	16	15
Říčky	327	11	9	11
Sentice	594	13	10	3

obec	Počet obyvatel k 31.12. 2013 celkem	příjmy na obyv. (v tis. Kč)	Výdaje na obyv. (v tis Kč)	Cizí zdroje na obyv. (v tis.Kč)
Skalička	143	10	10	1
Šerkovice	253	11	7	3
Štěpánovice	473	13	9	3
Újezd u Rosic	274	20	24	17
Vev. Knínice	939	13	7	1
Vev. Bítýška	3 110	12	10	25
Vranov	724	12	11	5
Všechovice	229	21	18	11
Vysoké Popovice	686	10	10	2
Zakřany	710	13	11	1
Zastávka	2 547	12	11	13
Zbraslav	1 257	21	20	26
Zbýšov	3 841	21	21	12
Železné	428	11	8	4

Zdroj : ČSÚ

Příloha č. 25 - Turistické atraktivity území

Obec	Atraktivita
Čebín	Rozhledna Čebínka výška 30 m
	přírodní amfiteáter v bývalém lomu Na kamínce - hraje se zde divadlo
	VKP Lesní Horka
	studánka
	pořádání fotbalových turnajů
	hody
	Studánka V dolíku
	Památník první hasičské župy tišnovské 1887 - na Velkém kopci
	Turistické značené stezky - zelená, modrá, žlutá
	Značené cyklotrasy 1 (prazská), 5172, Čebínka A,B,C
Kostel sv. Jiří s románskými základy	
Drásov	památné stromy
	drásovský parčík, studánka
	zahradní železnice
	Turistické značené stezky - zelená, modrá,
	Značené cyklotrasy 1 (Pražská), 5172, Čebínka A,B,C
Gotický kostel	
Hradčany	památné stromy
	kulturní akce
	Značené cyklotrasy Čebínka A, B, C
	Turistické značené stezky žlutá a modrá
Malhostovice	Zlobice - pořádání pravidelných akcí (na př. Ovenálie), rozhledna,
	Malhostovická pecka - vápencový útvar, vzácná květena
	Malá skála - vápencový útvar, vzácná květena
	Značené cyklotrasy 5197 a cyklotrasy Čebínka
	Značená turistická stezka zelená zelená
	Galerie
Zlobice - VKP	
Sentice	památné stromy
	Značená cyklotrasa 1 (Praha - Vídeň), značená cyklostezka 5172
	Turistické stezky značené - modrá
Skalička	mlýn v lese - otevírání mlýnu v červenci
	Sportovní areál u požární nádrže
	Pomník partyzánů (k.ú. Všechnovice)
	Značená turistická stezka zelená
Všechnovice	Pomník partyzánů (přístup z obce Skalička)
	VKP Unínský potůček
	VKP Siřiny, VKP Zadní Díly, Lubé
	Značená turistická stezka modrá a zelená
Domašov	Hornická cyklotrasa, turistická značená stezka červená
	Barokní kostel a fara
Javůrek	Hornická cyklotrasa, cyklotrasa 5171, 5189
	Šmelcovna - bývalá huť - chráněná památka
	Přírodní park Údolí Bílého potoka, značené turistické trasy červená, zelená a žlutá
Litostrov	Hornická cyklotrasa, cyklotrasa 5171, značená turistická stezka červená - Chroustovské údolí, hradisko
Rudka	Hornická cyklotrasa, cyklotrasa 5171
Řičky	Hornická cyklotrasa, cyklotrasa 5193, značená turistická trasa červená
Dolní Kounice	zámek, zřícenina kláštera, synagoga, židovský hřbitov, kaple sv. Antonína, křížová cesta, celkem 27 státem chráněných památek, vinice, údolí řeky Jihlavy, řeka Jihlava, dynamický reliéf, teplomilná vegetace
Hlína	rozhledna Vladimíra Menšíka, lesnatá krajina, kostel, značená turistická stezka modrá a červená, značená cyklotrasa 5171, Přírodní park Bobrava,

Obec	Atraktivita
Ivančice	památník Alfonse Muchy, expozice Vladimíra Menšíka, historické jádro města - městská památková zóna, židovský hřbitov, poutní kaple svatého Jakuba a křížová cesta, celkem 50 státem chráněných památek, galerie ve Stříbském mlýně, modelářské letiště Budkovice, údolí Rokytne a slepencové skály, kostel Řeznovice, kopec Réna s rozhlednou, a vyhlídkou Altán, přírodní park Střední Pojhlaví
Ketkovice	zřícenina hradu Levnov, Přírodní rezervace údolí Oslavy a Chvojnice, Přírodní park Oslava, vyhlídka Panorama. turisticky značená stezka modrá, červená, zelená, značené cyklotrasy 5199, 5170, Pivovarská
Mělčany	vinice, značené syklotrasy 5172, 403
Moravské Bránice	vinice, struktura a reliéf krajiny, údolí Jihlavy, značený turistický okruh - stezka červená, značená cyklotrasa 5171 a cyklotrasa Brněnská technická památka Ivančický viadukt, strojovna čerpání vody do parních lokomotiv v hospodě Na vodárně u Mašinhózu.
Neslovice	restaurace, cukrárna, minigolf, nástup do přírodního parku Bobrava, značená turistická trasa červená
Nová Ves	krytý bazén a sportovní hala, přírodní park Oslava, Přírodní park Střední Pojhlaví, pramen Svatá voda, studánka u Berana, areál volného času u řeky Oslavy, značená turistická trasa žlutá, značená cyklotrasa 403, značená cyklotrasa Energetická a Templářská
Nové Bránice	vinice, struktura a reliéf krajiny, údolí Jihlavy, skály a lesní porosty na pravém břehu řeky, značená cyklotrasa 403, značená turistická trasa - okruh - červená
Oslavany	reliéf krajiny s výrazným industriálním charakterem po těžbě uhlí, bývalý důl Kukla, edukační centrum Permonium bývalý důl Kukla, zámek s hasičským muzeem a pivovarem, Edukační centrum uhlí - elektřina, 16 státem chráněných kulturních památek, údolí řeky Oslavy, Přírodní park Oslava, naučná geologická stezka, značená cyklotasa 5070, značená cyklotrasa Templářská, Energetická, Hornická, Historické slavnosti
Babice u Rosic	značená cyklotrasa 5173, značená cyklotrasa Hornická, značená turistická trasa červená, modrá, uhelný důl Ferdinand technická památka
Kratochvilka	Ovocný sad (významný krajinný prvek) Meze pod Kratochvilkou (významný krajinný prvek)
Lukovany	značená cyklostezka 5199, značená cyklostezka Hornická
Ostrovačice	Podkomorské lesy (přírodní park), barokní kostel sv. Jana Křtitele a sv. Václava s gotickým presbyteriem, značená turistická trasa červená, památník Pohádky máje, Automotodrom Brno Masarykův okruh, Třešňový sad s původními odrůdami VKP
Příbram na Moravě	Turistická značená stezka červená a žlutá
Rosice	Rosice - zámek, 18 státem chráněných památek, Evropsky významná lokalita netopýra velkého, Muzeum včelařství, Muzeum hraček Lipové stromořadí ke kapli Nejsvětější Trojice (památné stromy- 102 lp) Hrušeň pod Oborou (památný strom)
Říčany	Kostel sv. Petra a Pavla, pozůstatky tvrze Na Hradisku
Újezd u Rosic	Studánky, značená cyklotrasa 5170
Vysoké Popovice	Hrušeň v obci (bez památkové ochrany), značená turistická trasa červená, značená cyklotrasa 5179, značená cyklotrasa Hornická, zbytky valů tvrze z 13. stol., kostel sv. Jana Křtitele románského původu, barokní fara z 18. stol, býv. zájezdní hostinec z r. 1755.
Zakřany	Dub u čerpací stanice (bez památkové ochrany), značená cyklotrasa Hornická
Zastávka	Lesopark v centru obce (významný krajinný prvek), značená cyklotrasa Hornická, značená cyklotrasa 5173, značená turistická trasa červená a modrá, chráněný objekt dělnické kolonie

Obec	Atraktivita
Zbýšov	Těžní věž dolu Simpson, věž dolu Jindřich II, kostel sv. Martina, značená cyklotrasa Hornická , značená cyklotrasa 5173, Muzeum průmyslových železnic, ukázkové jízdy železnice do Zastávky
Chudčice	14 kapliček zastavení křížové cesty za obcí boží muka Kaple Povýšení sv. Kříže značená cyklotrasa 1, 5172, 5231 nástup do přírodního parku Podkomorské lesy, okrajem území prochází značená turistická stezka - zelená poutní místo U tří křížů , upravený pramen s kaplí Panny Marie pomocnice
Kuřim	kaple sv. Jána Nepomuckého nad pramenem vody kostel sv. Máří Magdaleny Wellness Kuřim Golfové hřiště Kaskáda 3 galerie zámek s parkem Naučná stezka Zárubou a Horkou Přírodní památka Šiberná Turisticky značené stezky žlutá, modrá, červená, značená cyklotrasa 5231, značená cyklotrasa 5197 Rybník Srpek Přírodní park Baba, kamenná studánka filiální kostel sv. Markéty kaple sv. Cyrila a Metoděje
Moravské Knínice	naučná stezka Přírodní park Podkomorskélesy, přírodní rezervace Obůrky - Třestěvec Značná turistická stezka modrá, značená cyklotrasa 5231 Kostel sv. Markéty -pův. gotický kostelze 14. stol. barokně upraven r. 1681,
Veverská Bitýška	Přírodní park Údolí Bílého potoka značené cyklotrasy (pražská, cyklotrasy Bílého potoka) smírčí kámen Značené turistické stezky červená, zelená, modrá, žlutá Návaznost na Brněnskou přehradu Rybářsky a vodácky atraktivní řeka Svrakta a její kaňon Jarošův mlýn; soubor s technolog. vybavením, muzeum mlynářství farní kostel sv. Jakuba
Hvozdec	Na hranicích katastru Přírodní park údolí Bílého potoka Na hranicích katastru Přírodní park Podkomorské lesy návaznost na turistické trasy vedoucí k hradu Veveří Značené turistické stezky žlutá a zelená Značené cyklotrasy 5171,2172 v blízkosti brněnské přehrady,
Rozdrojovice	blízkost Brněnské přehrady - rekreační zóna Značené turistické stezky zelená, červená, modrá a žlutá Přírodní park Podkomorské lesy blízkost přírodního parku Baba blízkost golfového areálu Kaskáda
Veverské Knínice	Přírodní park Podkomorské lesy - Pohádka Máje na hranici katastru Přírodní park Údolí Bílého potoka na hranicích katastru Značená cyklotrasa 5172 Značená turistická stezka žlutá
Česká	značená turistická stezka červená, navazuje Přírodní park Baba

Obec	Atraktivita
Lelekovice	naučná stezka Krajem říčky Ponávky s dřevěnými objekty (Lelkovadlo, Pomník Ponávky) rozhledna Babí Lom Značené turistické stezky (červená, žlutá, modrá , zelená), značená cyklotrasa 5231 a cyklostezka P.Bezruč románský kostel, zbytky hradu ze 14. století
Vranov	Lesnatá krásná krajina, přírodní rezervace, kaňon řeky Svitavy, pramen Ponávky naučná stezka Krajem říčky Ponávky s dřevěnými objekty - Pomník nekonečna značené turistické trasy (zelená, žlutá, červená), cyklostezka P. Bezruč motokrosový areál Kláster řádu Nejmenších bratrů sv. Františka z Pauly, Mezinárodní duchovní centrum významné poutní místo poutní kostel Narození Panny Marie s hrobkou rodu Lichensteinů
Borač	Přírodní park Svratecká hornatina, malebné údolí Svratky, dřevěná zvonice Značená turistická stezka zelená a červená Značená cyklotrasa Tišnovsko Naučná stezka Josefa Uhra Vodácký a rybářský zajímavá řeka Svratka
Dolní Loučky	Malebné údolí řeky Loučky (Bobrůbva) a Libochůvky Zřícenina hradu Loučka Železniční most Míru - unikátní technická stavba s největším mostním obloukem v republice Rybářsky zajímavá řeka Loučka Značená turistická stezka červená Značená cyklotrasa Tišnovsko Kostel sv. Martina z druhé poloviny 13. století
Kaly	Přírodní park Svratecká Hornatina Značená turistická stezka modrá a žlutá Rozhledna Křivoš, rozhledna Babylon Značená cyklotrasa Tišnovsko
Lomnička	Přírodní park Svratecká hornatina Značená nadnárodní cyklotrasa 1 Kaple sv. Bedřicha Památkově chráněný selský statek č.4 Zachovalý vodní mlýn s náhonem VKP rybník Skalky, chráněné druhy živočichů značená turistická stezka modrá, nástup na naučnou stezku Květnice
Překlášteří	Jubilejní jedle-skupina Bazilika Nanebevzetí Panny Marie, Klášter Porta coeli, Podhorácké muzeum Porta coeli Značená cyklostezka Tišnovsko, naučná stezka Předklášteří Pozůstatky hradu Čepička Lyžařský areál Na Klínku Přírodní park Svratecká hornatina, turistické značené stezky - modrá, zelená, červená
Šerkovice	Přírodní park Svratecká hornatina, turisticky značené stezky žlutá, modrá Značená nadnárodní cyklotrasa 1 Malebné údolí potoka Besének, členitá lesnatá krajina Chráněná památka lidové architektury - dřevěná sušárna ovoce
Štěpánovice	Malebné údolí řeky Svratky, vodácka a rybářsky zajímavá řeka, jeskyně na Dranči Značená cyklostezka Tišnovsko Turistické značené stezky - modrá, žlutá, červená Přírodní park Svratecká hornatina Chráněná tůň "U trati"-výskyt čolka
Železné	VKP Hradisko s pozůstatky zaniklého hradu, galerie Údolní niva potoka Lomnička Značená cyklostezka a cyklotrasa Tišnovsko Značená turistická stezka zelená

Obec	Atraktivita
Doubravnik	Přírodní park Svratecká hornatina
	Přírodní rezervace Sokolí skála
	Dřevěný most přes řeku Svratku
	Městská památková zóna, 14 státem chráněných památek
	Pozdně gotický kostel z nedvědickeho mramoru s hrobkou Pernštejnů a hrobkou Mitrovských
	Kaple sv. Maří magdalény na kopci Bozinka
	Vodácky a rybářsky zajímavá řeka Svratka
	Značená nadnárodní cyklostezka č.1, značené turistické stezky červená, zelená a modrá
Galerie Z ruky v MČ Křížovice	
Drahonín	Přírodní památka Trenckova rokle
	Zřícenina hradu Košíkova
	Přírodní park Svratecká hornatina
Jinačovice	Významné krajinné prvky -14
	Přírodní park Baba
	Přírodní park Podkomorské lesy
	Značené turistické stezky červená, zelená, žlutá a modrá 2 památné stromy - lípa + dub
Lažany	Cyklostezka Lipůvka -Lažany - Skalička , kaplička , malebné lesy
Lesní Hluboké	Přírodní park Údolí Bílého potoka, značené turistické trasy modrá, zelená a žlutá
	Památná lípa ,Devět křížů s dřevěnými kříži na paměť vyvraždění svatby r. 1540, barokní lovecký zámek z r. 1770 rozšířen a zmodernizován r. 1884,
Lipůvka	Značená turistická stezka zelená a červená, značená cyklotrasa
	Barokní kostel sv. Cecílie
	Poutní místo sv. Kliment, Petrova studánka
Olší	Kostel se hřbitovem v dominantní poloze, barokní hospoda
	Přírodní park Svratecká hornatina, turistická značená stezka modrá na jižním okraji katastru Litava
Přibyslavice	Přírodní park Údolí Bílého potoka, Zdravá voda u sv. Františka
Zbraslav	Hornická cyklotrasa 5199, značená turistická stezka žlutá, gotický kostel sv. Jiljí přestavěn ve 20. stol.

Zdroj: vlastní šetření

Příloha č. 26 - Ubytování

Obec	Ubytování	Kapacita	Poznámka
Dolní Kounice	ROSA COELI, s.r.o.	25	Vhodné pro firemní pracovní kolektivy v přízemní části budovy. Pro jednotlivé zájemce o dlouhodobé ubytování je k dispozici 1. patro ubytovny.
	Trboušanská 31 č.p. 802		
	www.ubytovnadk.cz		
Dolní Kounice	Hotel Princ	10 - 12	Celoroční ubytování v jednolůžkových až třílůžkových pokojích s WC, sprchou, rádiem a TV na pokoji. Poskytuje parkování před hotelem či praní a žehlení prádla.
	nám. Míru 215		
	info@penzionprinc.cz		
Ivančice	Hotel Besední dům	50	Umožňuje ubytování včetně stravování školním výletům a autobusovým zájezdům. Nabízí restauraci se salonky, bar, vinárnu s tanečním parketem.
	Tesařovo náměstí 199/1		
	http://mujweb.cz/besednidumivancice/		
Ivančice	Penzion Cha-Cha	39	Ubytování formou hotelového typu i formou velmi slušné ubytovny. Všechny pokoje mají své sociální zázemí.
	Kounická 26, Ivančice		
	http://www.chacha.cz/cha-cha-ivancice-penzion.php		
Ivančice	HOTEL BESEDNÍ DŮM	9 dvoulůžkových pokojů	Ubytování školním výletům a autobusovým zájezdům, večírky, oslavy, plesy.
	Tesařovo náměstí 1	9 pokojů po 3 - 4 lůžkách	
	www.besednidumivancice.cz		
Ivančice	PENZION MARTÁLKA	13	Celoroční ubytování, restaurace a pizzerie.
	Stříbský mlýn 9		
	martalka1@seznam.cz , 546 211 161		
Ivančice	PENZION PRINC	20	Celoroční ubytování pro rekreanty.
	Jana Fibicha 12		
	www.princ.ivancice.cz		
Ivančice	SNACK BAR Oldřich Marek	8	Restaurace, penzion.
	Komenského nám. 18,		
	http://penzionmarek.cz/		
Ivančice	PENZION ÁMOS	13 + 2 přistýlky	Komfortní ubytování vč. příslušenství. V penzionu jsou prováděny masáže, rašelina, možnost koupit drobné dárky
	Komenského nám 14		
	sbanes@seznam.cz , 546413192		
Ivančice	UBYTOVNA IVACAR SERVICE	32	Apartmá, dvoulůžkové pokoje s WC a sprchou.
	Krumlovská 30/ Za Mostem 8????		
	multitrans@volny.cz , 602 541 787		
Ivančice	PENZION U URBANŮ	15	Ubytování v pěti pokojích a apartmánu s vlastním sociálním zařízením, restaurace.
	Pod Hájkem 94, Alexovice		
	http://penzion-uurbanu.webnode.cz/		

Obec	Ubytování	Kapacita	Poznámka
Ivančice	Ubytovací služby Zdeněk Svoboda		Vhodné nejen pro sezónní pracovníky, ale i pro rekreanty a návštěvníky města a jeho okolí, či BVV.
	Rybářská 37	8	
	http://www.ivancice.er.cz/		
Ivančice	PENZION ZÁMEK HRUBŠICE		Romantické ubytování v objektu bývalého zámku.
	Zámek Hrubšice 14	30	
	zamek.hrubšice@seznam.cz, 602501402		
Ivančice	UBYTOVNA LETNÍ REKREAČNÍ STŘEDISKO POD TEMPLŠTÝNEM	Chatka 50x (4 lůžka)	Vhodné pro dětské letní pobyty, školní výlety, sportovní soustředění a turnaje, branná cvičení, firemní akce, školení a semináře, oslavy, jazykové a taneční kurzy, pobyty rodičů s dětmi.
	Bývalý areál Královopolské strojírny, Hrubšice 19	Chatka se zásuvkou 12x (4 lůžka)	
	http://www.letnistredisko.brnsko.com/	Chata "svah" 2x (až 18 lůžek)	
		Přední chata, "rodinná" (až 9 lůžek)	
Ostrovačice	Hotel MOTORSPORT	42	Nabízí bezbarierové školící prostory. 2 velké sály s vjezdem pro auto, dva salonky. V blízkosti brněnský automotodrom. Ubytování nejen pro milovníky motorsportu, ale i pro obchodníky a také návštěvníky a vystavovatele BVV.
	Na Šípu 189		
	www.hotel-motorsport.cz		
Ostrovačice	Hotel U Nedbálků		Restaurace s kapacitou pro 120 osob, pivnice, nekuřácký salónek a sále pro společenské hostiny.
	Osvobození 90	14	
	hotel@unedbalku.cz , 546 427 326		
Ostrovačice	Penzion Radmila Dlapková		Společná koupelna a WC, barevná televize. Možnost parkování v uzavřeném dvoře.
	Sokolská 175	23	
	radmiladlapkova@seznam.cz , 546427051		
Ostrovačice	Kemp Oáza	1 pokoj (2 lůžka)	Rodinný kemp, bazén, hřiště, společenská místnost a kryté posezení pro různé kulturní a sportovní akce.
	náměstí Viléma Mrštika 10	Plocha pro stany a karavany: 500 m ²	
	http://kempoaza.cz/	Přípojky el. energie 15x	
Ostrovačice	Camp Alpa	4 chatky - 13 lůžek + 3 přistýlky	Rodinný kemp, bazén a kryté posezení pro různé kulturní a sportovní akce.
	Osvobození		Ubytování s vlastním stanem či karavanem,
	http://www.campalpa.cz/		ubytování v chatkách.
Rosice	Pension Cristal		Výhodná poloha pro návštěvníky veletrhů a Automotodromu Brno.
	Trávníky 74	42	Lze využít pro sportovní soustředění - 100 m od pensionu se nachází zimní stadion a fotbalové hřiště.
	http://www.pensioncristal.cz/		

Obec	Ubytování	Kapacita	Poznámka
Rosice	Hotel Slovan		Nejen pro jednotlivce, ale i pro rodiny s dětmi či velké skupiny osob.
	Sportovní 372	38	Je součástí fotbalového komplexu. Mimo fotbalová soustředění je hotel vhodný i pro soustředění hokejová, jelikož v těsné blízkosti areálu se nachází zimní stadion s celoročním provozem.
	www.fcslovanrosice.cz		
Rosice	Penzion Rosnička		Vyhledáván hosty veletržního města Brna, automotodromu, sportovní střelnice, ale i hosty různých seminářů, sportovních klubů a rekreatantů.
	Říčanská 1158	148	
	http://www.profesrosice.cz/		
Rosice	Pension NIKA		Vhodné jako ubytování při provozování poznávací turistiky i cykloturistiky.
	Brněnská 1339	34	
	http://www.pensionnika.cz/cz/		
Rosice	Hotelová ubytovna Rosice zimní stadion		Vhodné jak pro jednotlivce, tak pro firmy, jak pro krátkodobé, tak i pro dlouhodobé ubytování.
	Sportovní 103	43	
	http://hotelrosice.netstranky.cz/		
Rosice	Společensko-sportovní centrum Harmonie	4 apartmány, 20 dvoulůžkových pokojů s možností přistýlky a 1	Tříhvězdičkový hotel, školící prostory pro firmy, svatby, restaurace, wellness, bowling, squash, sauna, billiard.
	Cukrovarská 1230		
	http://www.harmonie-centrum.cz/		
Domašov	Restaurace a pension u Němců	33	Pro všechny návštěvníky přijíždějící do Brna, kteří hledají levné a klidné ubytování u Brna. Ideální je pro návštěvníky brněnských veletrhů a výstav, které se v Brně pravidelně konají, stejnětak jako pro fanoušky přijíždějící na Automotodrom, ale i za
	Na Náměstí 47		
	http://www.levny-penzion-brno.cz/		
Říčany	Motel KOBERO Říčany		Vhodné pro společenská setkání, rodinné oslavy, firemní jednání a pro rekreační pobyty.
	Brněnská 311	80	
	www.kobero.cz/		
Říčany	Hotel Hasičský dům		Nabízí velký sál pro pořádání společenských akcí pro cca 80 míst (svatby, rodinné oslavy, promoce a jiné), restaurace. V blízkosti hotelu okruh Grand Prix.
	Rosická 518	25	
	http://www.hotelricany.cz/		
Říčany	Hotel Admirál	50	Více denní rodinné rekreační pobyty, víkendové pobyty, pobyty pro seniory. 22 nově zrekonstruovaných a zařízených jedno-třílůžkových pokojů s
	U koupaliště 490		
	http://www.hotela.cz/		
Újezd u Rosic	Farma Smolův mlýn		Chov zvířat, koňská stezka, vhodné zejména pro rodiny s dětmi, dvojlůžko pro dospělé, dvojlůžko pro děti, vlastní WC a kuchyňský kout, k dispozici venkovní posezení se slunečníkem, ohniště. Blízko je vodní nádrž Chvojnice vhodná i pro rybáře.
	Újezd u Rosic 12	4	
	http://www.farmasmoluvmlyn.websnadno.cz/		

Obec	Ubytování	Kapacita	Poznámka
Zbýšov	Penzion Pamír	80	Restaurace a salonek (pro 250 osob), ubytování stylově zařízené a příjemně laděné v country stylu. Firemní akce, školení, svatby, narozeninové, nebo výroční oslavy.
	Padělky 381		
	http://www.saloon.cz/cz		
Chudčice	Pension POD HORKOU	20	Ubytování se stravou v pokojích umístěných v podkroví. V restauraci je místnost pro konání společenských akcí.
	Chudčice 241		
	549 420 229		
Chudčice	Jiří Navrátil - Bonanza kemp	10	Ubytování v campu v karavanech návštěvníků, v chatkách (10 míst), a ve vlastních stanech. Za deštivého počasí možný pobyt na zastřešené terase.
	Chudčice 184		
	bonanzacamp@volny.cz , 732 623 260		
Kuřim	Ubytování Kuřim	6	Ubytování v dvou-čtyř lůžkových apartmánech s vlastním příslušenstvím a kuchyňkou.
	Otevřená 707		
	http://www.ubytovani-kurim.cz/		
Kuřim	Ubytování Skříšovský	4	Levné ubytování v kompletně zařízeném ateliéru.
	Wolkerova 947		
	http://mujweb.cz/skrisovskyd/		
Kuřim	Golf Brno Hotel Kaskáda	100	Golf, procházky v přírodě a celodenní relaxace, Brněnská přehrada, BVV. Čtyřhvězdičkový hotel, formou bungalovů. Wellness, bowling, golfový simulátor.
	Na Golfu 1772		
	http://www.golfbrno.cz/		
Kuřim	Petr Vičar - Flop	20	K dispozici je vinný sklep, společenská místnost s krbem pro 40 lidí, stolní tenis, televize a připojení k internetu.
	Tyršova 81		
	petr@vicar.cz , 530506092		
Kuřim	Penzion U Mertů	8 pokojů o ubytovací kapacitě 2 až 4 osoby	Penzion, restaurace, bufet, salonek.
	Tišnovská 224		
	http://www.umertu.cz/		
Kuřim	Ubytovna Adria	55	Vhodná pro krátkodobé či dlouhodobé ubytování jednotlivců nebo i firem.
	Blanenská 205		
	http://ubytovnaadria.cz/		
Veverská Bítýška	Restaurace a penzion Václav Kadeřábek	22	Vhodný pro podniková školení, kolektivy i rodinou dovolenou.
	Pavla Perky 390		
	http://www.uvaclava.euweb.cz/		
Veverská Bítýška	OMEGA	17	Prostředí rekreační oblasti údolí Bílého potoka - výchozí místo např. pro turistiku a sportovní vyžití.
	Zábíteší 734		
	http://www.omega.unas.cz/		
Veverská Bítýška	Camping Hana	55 el. přípojek	Kemping rodinného typu, vhodný spíše pro karavanning, s teplými sprchami, kuchyňkou vybavenou lednicí, pračkami a sušičkou.
	http://www.campinghana.com/		

Obec	Ubytování	Kapacita	Poznámka
Veverská Bítýška	Hotel Veveří	30	Ubytování v dvou-pětilůžkových pokojích. Restaurace, letní posezení na terase i dětský koutek na zahradě, úschova motocyklů či kol, vyjížďka na koních.
	Nový Dvůr 263		
	http://www.hotelveveri.cz/		
Rozdrojovice	Hotel Atlantis	117 lůžek a 38 přistýlek	Nabízí prostorné konferenční prostory, kongresové sály a školící místnosti. Bazén, tenisové courty, lanové centrum, grill park.
	Brána 177		
	http://www.hotel-atlantis.cz/		
Veverské Knínice	Hospůdka U Osady	8	Bývalé hospodářské stavení s velkým dvorem, letní zahrádkou. BVV, Brněnská přehrada, hrad Veveří.
	Veverské Knínice 29		
	http://www.ubytovanibrnovenkov.eu/		
Vranov	Restaurace a penzion Gallus	10 dvoulůžkových pokojů s možností	Pokoje mají vlastní sociální zázemí, TV, SAT, domácí telefon a jsou vkusně zařízeny stylovým nábytkem.
	Vranov 292		
	http://www.penzion-gallus.cz/		
Vranov	Hotel Vranov - Brno	27 dvoulůžkových pokojů	Vhodný pro rekreaci, poznávací turistiku, cykloturistiku. Díky dobré dostupnosti nedalekého Brna je vhodný pro ubytování při služebních cestách či obchodních jednáních v období brněnských výstav a veletrhů.
	Vranov 42		
	http://www.hotelvranov.cz/		
Vranov	Penzion na Gruntě	24	Ubytování ve dvoulůžkových pokojích s kompletním příslušenstvím, pro rodiny s více dětmi pokoj čtyř i více lůžkový. Turistické, běžecké a cyklistické trasy, úschovna kol i motorek. Hospůdka (20 míst) - čepovaná piva z výborných menších a méně známých a dostupnějších pivovarů.
	Vranov 77		
	http://www.vranov.wbs.cz/		
Lelekovice	Hotel restaurant Babí Lom	Čtyři dvoulůžkové pokoje. 1000 metrů od hotelu komfortně vybavený depandance (další tři dvoulůžkové pokoje). V každém pokoji je možnost přistýlky.	Komfortní ubytování, chutnou domácí i mezinárodní kuchyni včetně vegetariánských jídel, možnost pořádání oslav a setkání všeho druhu.
	Lelekovice 28		
	http://www.hotel-babilom.cz/		
Lomnička	Firemní ubytovna ZOKO	10	Dělnická ubytovna.
	Lomnička 99		
	ubytovani@zokosro.cz , 728 783 140		
Lomnička	Ubytovny Penzion Hamry	30	Ubytování v apartmánech nebo pokojích turistického stylu.
	Lomnička 36		
	http://www.penzion-hamry.eu/		

Obec	Ubytování	Kapacita	Poznámka
Doubravník	Rekreační středisko PRUDKÁ	Pokoje budovy - 42 lůžek	Celoroční ubytování a stravování, kemp, firemní akce, školní výlety,
	Doubravník 256	Domky - 74 lůžek	Areál rozloha 4 hektary - horní část ubytovací a dolní část sportovní (fotablové, víceúčelové hřiště), bazén, ohniště + koupání v řece Svatce
	http://www.prudka.cz/	Chatky - 47 lůžek	
Drahonín	Penzion Šafránkův Mlýn	56 lůžek v chatkách	Wellness, venkovní bazén, rybolov, fitness, posilovna, sauna, stolní tenis, tělocvičny, ruské kuželky, peatanque, školící místnost pro 40 osob, parkování v areálu.
	Drahonín 33		
	http://www.safrankuvmlyn.cz/	94 lůžek penzion	
Jinačovice	U Krejčích	16	Vhodné pro rekreační pobyty, dětské oddíly, školy.
	Jinačovice 32		
	http://www.levne-ubytovani-vinarna.cz/		
Lesní Hluboké	Hotel Annahof	77	Ideálním místem jak pro firemní a společenské akce, tak i relaxační pobyty ve dvou i pro rodiny s dětmi.
	Lesní Hluboké 33		
	http://www.annahof.cz/		
Lipůvka	Ubytování Šipka	Čtyři dvoulůžkové komfortně zařízené pokoje s možností přistýlky.	Vhodná pro výlety a jiné relaxační aktivity, nádherná příroda nabízející výlety jak pěší tak i na kole (síť cyklostezek).
	Lipůvka 322		
	http://ubytovanisipka.webnode.cz/ubytovani/		
Zbraslav	Penzion Karolína	19	3-7lůžkové pokoje s vlastním soc. zařízením, vyjíždky na koních, dětské tábory s koňmi, školící prostory pro 25 osob, uskalednění kol, možnost pobytu ve vlastním stanu.
	Komenského 28		
	http://www.pensionkarolina.com/		
	http://www.penzion-karolina-zbraslav.rs-ubytovani.net/		

Zdroj: Vlastní šetření

Příloha č. 27 - Jezdecké stáje

Obec	Firma	Popis
Malhostovice	Jezdecká stáj Dulínek Malhostovice 42 http://www.jsdulinek.cz/	Jezdecká škola, příprava na zkoušky, závody, poradenství při nákupu koně, celoroční přeprava koní po celé ČR, výroba překážek.
Drásov	TJJ LUCKY Drásov, o.s. Drásov 47 http://www.luckydrasov.cz/	Vyjíždka do přírody s cvičitelem, výcvik na jízdárně pod vedením cvičitele.
Všechovice	Statek Všechovice Všechovice41 http://statek-vsechovice.webnode.cz/	Výcvik na jízdárně i v terénu Víkendové pobyty, agroturistické pobyty (4-lůžkový pokoj, kuchyňka, wc+koupelna).
Předklášteří	Ranč Loučka Na Nivě 1449 http://rancloucka.cz/	Ustájení koní, hiporehabilitace, výcvik koní, kynologie.
Sentice	Jezdecký klub Sentice Sentice http://www.jksentice.cz/	Výcvik na jízdárně, vyjíždky do terénu, pronájem koní na focení, ustájení koní, připouštění plemenným hřebcem.
Ivančice	Jezdecký oddíl Palma Ivančice Lanatex, Alexovice http://www.jopalmaivancice.estranky.cz/	Vyjíždky do terénu, základní výcvik na jízdárně, přípravu jezdců pro jezdecké licence a relaxační ježdění pro děti, mládež i dospělé, hippoterapie, letní tábory (ubytováním v areálu oddílu stravování 5x denně).
Neslovice	Hot Hill Ranch Neslovice Neslovice http://hothill.equiteam.cz/	Trénink dětí, jezdecký oddíl pro dospělé, vyjíždky do přírody, firemní akce, víkendové kurzy, ustájení koní, příměstské tábory, tématické dny pro děti.
Lukovany	Jezdecká stáj Nováček Lukovany Lukovany 81 http://jsnovacek.webnode.cz/	Ustájení koní, výcvik koní i jezdců.
Moravské Knínice	Jezdecká stáj HobbyLindt Moravské Knínice http://www.hobbylindt.cz/	Výcvik na jízdárně, projíždky do přírody - naučné stezky.
Šerkovice	Šerkovický grunt č.10 http://www.serkovickygrunt.unas.cz/	Jezdecký oddíl, jízdárna, ustájení koní.
Zbraslav u Brna	Jezdecká stáj Karolína Komenského 28 http://www.stajkarolina.cz/	Vyjíždky, ustájení koně, dětské tábory, školící prostory, firemní akce, oslavy, Horse western show, ubytování v Penzionu Karolína.

Příloha č. 28 - Územně plánovací dokumentace

Obec	Název	Rok zpracování
Čebín	Ing. arch. Alena Košťálová - ÚP	2002
	Ing. arch. Alena Košťálová - změna č.1	2008
	Ing. arch. Alena Košťálová - změna č.2	2011
Drásov	Poslední ÚP	schválené zadání, 5 / 2012
Hradčany	ÚP Ing. arch Alexandr Běhal	2012
Malhostovice	ÚP - zamítnutá změna, chystá se nový ÚP	
	ÚP Malhostovice – Nuzířov/1	2011
Sentice	Poslední ÚP	schválené opak. zadání, 5 / 2012
Skalička	ÚP obce Skalička	2011
	zamítnutá změna č.3	2013
Vsechovice	ÚP obce Vsechovice	2014
Domašov	Územní plán	1996
	Změna č. 1	2006
	Změna č. 2	2010
Javůvek	Územní plán ÚP - ing. arch. Petr Hurník	1999
	Změna č. 1 AR projekt s.r.o.,	2011
Litostrov	Územní plán	1989
	Změna č. 1	2006
	Změna č. 2	2009
	Změna č. 3	2009
Rudka	Územní plán	2006
	Pozemkové úpravy	2012
Říčky	Územní plán	2010
Dolní Kounice	Územní plán města Dolní Kounice	2001, zm. 2009, nově-schválení Zadání 2012
Hlína	Územní plán obce Hlína	2001
Ivančice	Územní plán města Ivančice	zahájení Projednávání konceptu 2012
Ketkovice	Územní plán obce Ketkovice	2011
Mělčany	Územní plán obce Mělčany	2000, zm. 2007, 2010
Moravské Bránice	územní plán obce Moravské Bránice	zpracovává se - schválené Zadání 2011
Neslovice	Územní plán obce Neslovice	2007, zm. 2011
Nová Ves	Územní plán obce Nová Ves	2002, zm. 2008, 2012
Nové Bránice	Územní plán obce Nové Bránice	2002, zm. 2004, 2010, 2011, 2012
Oslavany	Územní plán města Oslavany	2002, zm. 2006, 2009, 2013
Babice u Rosic	Územní plán	2001
Kratochvilka	Územní plán	v přípravě
Lukovany	Územní plán	2013
Ostrovačice	Územní plán	2009
Příbram na Moravě	Územní plán	2008, poslední aktualizace 2009
Rosice	Územní plán	2010
Říčany	Územní plán	2004, změna 2006
Újezd u Rosic	Územní plán	2008, poslední aktualizace 2010

Obec	Název	Rok zpracování
Vysoké Popovice	Územní plán	2003, poslední aktualizace 2008
Zakřany	Územní plán	2009
Zastávka	Územní plán	1997, společný s Rosicemi a Tetčicemi
Zbýšov	Územní plán	2009, poslední aktualizace 2012
Chudčice	Územní plán obce Chudčice Jarmila Haluzová (ATELIÉR PROJEKTIS)	2000
	Změny č. 1 a 2 ÚPO Chudčice Ing. arch. Jana Benešová (Atelier URBI),	2006
	Změna č. III ÚPO Chudčice Jarmila Haluzová (ATELIÉR PROJEKTIS),	2010
	v současnosti se zpracovává změna územního plánu	
Kuřim	Územní plán sídelního útvaru Kuřim Ing. arch. Václav Zemánek, CSc. (Studio Z Brno),	1998
	Změna č. I. (změny A, B, C) Jarmila Haluzová (ATELIÉR PROJEKTIS), Příční	1999
	Změna č. II. (změna D) Jarmila Haluzová (ATELIÉR PROJEKTIS), Příční	2000
	Změna č. III. (změna G) Ing. arch. Václav Zemánek, CSc. (Studio Z Brno),	2000
	Změna č. IV. (změny CH, J, K, L) Ing. arch. Václav Zemánek, CSc. (Studio Z Brno)	2000
	Změna č. IVa (změna H) Ing. arch. Václav Zemánek, CSc. (Studio Z Brno)	2001
	Změna č. V. (změny M, N, O) Ing. arch. Václav Zemánek, CSc. (Studio Z Brno)	2001
	Změna č. VI. (změny R, T) Ing. arch. Václav Zemánek, CSc. (Studio Z Brno)	2003
	Změna č. VII (změny U, V) Ing. arch. Václav Zemánek, CSc. (Studio Z Brno)	2004
	Změna č. VIIIa Ing. arch. Václav Zemánek, CSc. (Studio Z Brno)	2007
	Změna č. VIIIb Ing. arch. Vojtěch Mencl, Koliště 142/49, Brno	2009
	Změna č. IX. Ing. arch. Milan Hučík, (AR projekt s.r.o.)	2009
	Změna č. X KNESSL+KYNČL, s.r.o., Bayerova 40, Brno	2009
	Změna č. X KNESSL+KYNČL, s.r.o., Bayerova 40, Brno	2011
Změna č. X KNESSL+KYNČL, s.r.o., Bayerova 40, Brno	2012	
Moravské Knínice	Územní plán obce Moravské Knínice Ing. arch. Jaroslav Kratochvíl, Rooseveltova 565/4, Brno	2001
	Změna č. 1 ÚPO Moravské Knínice Ing. arch. Z. Hladišová, Brno	2011
Veverská Bítýška	v jednání schválení návrhu ÚP	
Hvozdec	ÚP - ing. arch. Lea Vojtová	1998
	1. změna územního plánu - Ing. arch. Knessl + Ing. arch. Kynčl	2005
Rozdrojovice	Jarmila Haluzová v současné době připraveno zadání nového ÚP	1999
Veverské Knínice	ing. arch. Mario Kostka	1995
	připravuje se nový ÚP	cca 2014
Česká	ÚP sídelního útvaru Česká	1999
	Změna č. I.	2001
	Změna č. II	2005
	Zpracované zadání územního plánu	2014
Lelekovice	ÚP sídelního útvaru Lelekovice	1998
	Změna č. I	2000
	Změna č. II.	2001
	Změna č. III. a IV	2002
	Změna č. V	2003

Obec	Název	Rok zpracování
	Změna č.V I	2004
	Změna č. VII	2010
	Připravuje se nový ÚP	2014
Vranov	Územní plán Vranov	2005
	Změna č. I	2007
	nový územní plán	2011
Borač	Územní plán	2011
Dolní Loučky	Územní plán	2013
Kaly	Územní plán	2008
Lomnička	Územní plán	1998
	Změna územního plánu č.1	2006
Předklášteří	Územní plán	1998
Šerkovice	Územní plán	2008
Štěpánovice	Územní plán	2000
	Změna č.1	2004
Doubravník	Územní plán	2013
Drahonín	Územní plán	2009
Jinačovice	Územní plán	2006
	Změna č.1	2011
	Změna č.2	2012
Lažany	Územní plán	2010
Lesní Hluboké	Územní plán	2012
Lipůvka	Územní plán	2008
Olší	Územní plán	2012
Zbraslav	Územní plán	2010
Přibyslavice	Územní plán	1997
	Změna č.1	2011
	Momentálně se tvoří nový územní plán	

Zdroj: ÚÚR, dotazníky pro obce

Příloha č. 29 - Databáze brownfieldů

Název	Katastrální území	Typ lokality	Stručná charakteristika lokality	Připravenost lokality k regeneraci	Předchozí využití lokality (zkr)	Stávající využití	Využití podle ÚPD
TOS Kuřim	Kuřim	Areál (plocha s budovami)	Výrobní areál TOS Kuřim, průmyslová a skladová zóna, spojující město Kuřim se státní silnicí I/43 (Brno-Svitavy).	Lokalita je připravená. Je možná regenerace/rekonstrukce celé/dílčí lokality/části areálu	Průmysl	plochy výroby, skladování a distribuce	plochy výroby, skladování a distribuce
Sklárna Rosice	Rosice u Brna	Areál (plocha s budovami)	Areál bývalé sklárny se nachází na pomezí průmyslové a obytné části města Rosice nedaleko od nádraží..	Lokalita je připravená. Je možná regenerace/rekonstrukce celé/dílčí lokality/části areálu	Průmysl	Nevyužito	Průmyslová výroba
Statek na Říčance, Rosice u Brna	Rosice u Brna	Areál (plocha s budovami)	Areál statku Na Říčance se nachází mimo intravilán města Rosice, severovýchodně od města směrem na Říčany.. Stav areálu z hlediska stavebně technického je velmi špatný.	Lokalita je připravená. Jsou možné dílčí regenerace/rekonstrukce jednotlivých částí areálu	Průmysl	téměř bez využití	
Statek Nová Ves, Nová Ves	Nová Ves	Areál (plocha s budovami)	Bývalý zemědělský statek se nachází v katastru obce Nová ves při státní silnici I/52. . Rozvoj území je ale podmíněn částečnou dekontaminací budovy a souhlasem soukromých vlastníků s revitalizací.	Lokalita je připravená. Jsou možné dílčí regenerace/rekonstrukce jednotlivých částí areálu	Zemědělství	30% zemědělství, obchod a služby, průmysl	Plocha výroby
Areál ZD, Borač	Borač	Areál (plocha s budovami)	Areál ZD leží v obci Borač u silnice II/387, asi 8km severně od Tišnova. Zemědělský areál se využíval pro chov skotu a prasat.	Lokalita je připravená. Jsou možné dílčí regenerace/rekonstrukce jednotlivých částí areálu	Zemědělství	Nevyužito	Zemědělství
Víceúčelový objekt (ZD), Šerkovice	Šerkovice	Areál (plocha s budovami)	Areál bývalého JZD leží na jižním okraji obce, 3,5km severně od Tišnova. Areál je nyní téměř nevyužitý.	Lokalita je připravená. Jsou možné dílčí regenerace/rekonstrukce jednotlivých částí areálu	Zemědělství	Nevyužito	Průmyslová zóna

Název	Katastrální území	Typ lokality	Stručná charakteristika lokality	Připravenost lokality k regeneraci	Předchozí využití lokality (zkr)	Stávající využití	Využití podle ÚPD
Sokolovna, Javůrek	Javůrek	Objekt (jedna budova)	Objekt bývalé sokolovny se nachází v obci Javůrek při komunikaci III. třídy. V současné době není využit. Obec Javůrek by chtěla objekt využít k rekreačním a sportovním účelům s turistickou ubytovnou.	Lokalita je připravená. Jsou možné dílčí regenerace/rekonstrukce jednotlivých částí areálu	Občanská vybavenost (kulturní domy, služby, obchod, atd.)	Nevyužito	Sportoviště
Bývalé ZD, Příbram na Moravě	Příbram na Moravě	Areál (plocha s budovami)	Areál bývalého ZD se nachází na jižním okraji obce Příbram. Je v soukromém vlastnictví, částečně využit (kovovýroba, autodílna, živ. výroba).	Lokalita je připravená. Jsou možné dílčí regenerace/rekonstrukce jednotlivých částí areálu	Zemědělství	20% zemědělství	Průmyslová zóna
Severní křídlo zámku, Rosice	Rosice u Brna	Objekt (jedna budova)	Areál Rosického zámku leží v centru města, asi 500m od hlavního průtahu Rosicemi (státní silnice I/23, dálnice D1 - Třebíč - Jindřichův Hradec). Jižní křídlo zámku je opraveno ve středním křídle sídlí katastrální úřed, severní křídlo (v majetku města Rosice) doposud chátrá. Záměrem města je zrekonstruovat tuto část na dům dětí a mládeže. Podle připraveného investičního záměru je stavební rekonstrukce zámku na připravovaný záměr odhadnuta na 25 miliónů Kč.	Lokalita je připravená. Jsou možné dílčí regenerace/rekonstrukce jednotlivých částí areálu	Občanská vybavenost (kulturní domy, služby, obchod, atd.)	Nevyužito	Občanská vybavenost
Mlýn, Dolní Kounice	Dolní Kounice	Areál (plocha s budovami)	Mlýn leží v obci Dolní Kounice cca 3km východně po státní silnici II/152 z Ivančic v blízkosti areálu RETEX (BF č.3102). V minulosti sloužil areál pro zemědělskou výrobu- mlýn, v současnosti již delší dobu chátrá a není využíván.	Lokalita je připravená. Jsou možné dílčí regenerace/rekonstrukce jednotlivých částí areálu	Průmysl	Nevyužito	Průmysl

Název	Katastrální území	Typ lokality	Stručná charakteristika lokality	Připravenost lokality k regeneraci	Předchozí využití lokality (zkr)	Stávající využití	Využití podle ÚPD
Retex, Dolní Kounice	Dolní Kounice	Areál (plocha s budovami)	Areál Retexu se nachází v obci Dolní Kounice, cca 3km východně od Ivančic (státní silnice II/152), v blízkosti bývalého mlýna (BF č.3101).	Lokalita není připravená k procesu regenerace	Průmysl	20% průmysl	Průmysl
ZD Letkovice, Ivančice	Letkovice	Areál (plocha s budovami)	Areál bývalého ZD se nachází v místní části Ivančic- Letkovicích. ZD má v pronájmu Agroservis Višňové.	Lokalita není připravená k procesu regenerace	Zemědělství	30% zemědělství	Zemědělství
Kravín, Hvozdec	Hvozdec u Veverské Bítýšky	Areál (plocha s budovami)	Areál bývalého kravína se nachází v obci Hvozdec při státní silnici III/3866. V současné době je areál ve vlastnictví obce, která ho využívá jako skladovací prostor. Vzhledem k jeho výhodné poloze je záměrem obce přebudovat areál na sportoviště s malou sportovní halou, mateřskou školou a sídlo obecního úřadu.	Lokalita je připravená. Jsou možné dílčí regenerace/rekonstrukce jednotlivých částí areálu	Zemědělství	30% sklady	Smíšené plochy
ZD Jinačovice	Jinačovice	Areál (plocha s budovami)	Areál ZD leží u státní silnice III. třídy (Kuřim-Brno Bystrc) v extravilánu obce Jinačovice. Areál je zčásti (cca 40%) využíván pro zemědělství a skladování, z větší části je nevyužitý.	Lokalita není připravená k procesu regenerace	Zemědělství	40% zemědělství	Zemědělská výroba
Výrobní areál, Dolní Loučky	Střemchoví	Areál (plocha s budovami)	Výrobní areál se nachází v obci Dolní Loučky cca 5km severozápadně od Tišnova. Areál se nachází asi 500m od silnice III/389. Areál dříve sloužil pro zemědělskou výrobu. Nyní je využíván pouze asi ze 30% pro skladování.	Lokalita není připravená k procesu regenerace	Zemědělství	30% sklady	Zemědělství

Název	Katastrální území	Typ lokality	Stručná charakteristika lokality	Připravenost lokality k regeneraci	Předchozí využití lokality (zkr)	Stávající využití	Využití podle ÚPD
Internát Padochov, Oslavany	Padochov	Areál (plocha s budovami)	Areál se nachází v Oslavanech (cca 20 km od Brna), v městské části Padochov. Při výjezdu směrem na Tetčice, Rosice a Brno (silnice III. třídy), cca 3 km od silnice II/393, II/394.	Lokalita je připravená. Je možná regenerace/rekonstrukce celé/dílčí lokality/části areálu	Vojenské areály, kasárny, střelnice	Smíšená (bydlení, drobná výroba, služby)	Podle ÚPD se jedná o plochu pro průmysl, občanskou vybavenost, obchod a služby a bydlení.
Elektrárna Oslavany, Oslavany	Oslavany	Areál (plocha s budovami)	Areál Elektrárny Oslavany leží u státní silnice II/393 tvořící průtah městem Oslavany. Do areálu ležícího v jihozápadní části města je vyvedena vlečka z nedalekého nádraží ČD.	Lokalita je připravená. Je možná regenerace/rekonstrukce celé/dílčí lokality/části areálu	Průmysl	Průmysl, jiné (sklady)	
Kasárna, Ketkovice	Ketkovice	Areál (plocha s budovami)	Areál býv. vojenské posádky protiletcké ochrany se nachází v západní nezastavěné (zalesněné) části k. ú. Ketkovice (30 km západně od Brna). obec chce v novém ÚP plochu veřejně prospěšných staveb (ideální klidová zóna pro volnočasové - rekreační aktivity).	Lokalita je připravená. Je možná regenerace/rekonstrukce celé/dílčí lokality/části areálu	Vojenské areály, kasárny, střelnice	Nemá (v režimu utajení)	Areál nemá platný ÚP (v režimu utajení),
Starý Dvůr, Kuřim	Kuřim	Areál (plocha s budovami)	Areál leží na západním konci města u státní silnice II/385 proti areálu kuřimského zámku. Město i vlastník předpokládají využití areálu pro rozvoj terciérní sféry, zejména pro cestovní ruch (služby, ubytování, stravování, případně výzkum a školství).	Lokalita je připravená. Je možná regenerace/rekonstrukce celé/dílčí lokality/části areálu	Zemědělství	Terciérní sféra	

Název	Katastrální území	Typ lokality	Stručná charakteristika lokality	Připravenost lokality k regeneraci	Předchozí využití lokality (zkr)	Stávající využití	Využití podle ÚPD
Bývalý areál JZD Střemchoví, Dolní Loučky	Střemchoví	Areál (plocha s budovami)	Areál se nachází v západní části obce Dolní Loučky, cca 5 km severozápadně od Tišnova, přibližně 50 m od silnice III/389.	Lokalita je připravená. Je možná regenerace/rekonstrukce celé/dílčí lokality/části areálu	Zemědělství	Není uvedeno	
Brněnské papírny, Předklášteří	Předklášteří	Areál (plocha s budovami)	Areál je situován v blízkosti st. silnice II/387 u vjezdu do obce Předklášteří, ve směru od Brna. Areál je v současné době mimo provoz, spravován stanoveným správcem a je v restitučním řízení	Lokalita je připravená. Je možná regenerace/rekonstrukce celé/dílčí lokality/části areálu	Průmysl	Průmysl	
Areál býv. kravína, Doubravník	Doubravník	Areál (plocha s budovami)	Areál se nachází téměř v centru městyse (cca 30 km SZ od Brna), v městské památkové zóně, při silnici II/387. Ze severu je areál ohraničen tokem řeky Svatky.	Lokalita je připravená. Je možná regenerace/rekonstrukce celé/dílčí lokality/části areálu	Zemědělství	Sport, služby, veřejná zeleň	

Příloha č. 30 - Hlavní oblasti rozvoje

Obec	Název
Čebín	občanská vybavenost
	zemědělský areál rekonstrukce
	vzhled obce , technická infrastruktura , sport
	rekreační, turistika
Drásov	rozvoj zemědělství - Agria Drásov soukromý zemědělec farma Podal
	budování technické infrastruktury
	rozvoj bydlení
	rozvoj drobné výroby
	protipovodňová ochrana
	sociální oblast - pension pro důchodce
	nakládání s odpady
Hradčany	drobné podnikání
	bydlení
	občanská vybavenost, technická vybavenost
Malhostovice	Rozvíjet využití bývalého voj. prostoru Zlobice
	rozvoj zemědělství - soukromí zemědělci, SCHOK
Sentice	zemědělský areál - revitalizace, přestavba
	Technická vybavenost, občanská vybavenost (MŠ)
Skalička	bydlení
	Technická vybavenost
Všehovice	sběrný dvůr- výstavba
	cyklostezky, turistika
	dobudování infrastruktury k obytné zóně
	bydlení, občanská vybavenost
Domašov	Technická vybavenost, občanská vybavenost, komunikace, životní prostředí, spolkový život
Javůrek	Služby, občanská vybavenost, životní prostředí,
Litostrov	Technická vybavenost, občanská vybavenost, komunikace, životní prostředí, spolkový život
Rudka	Zemědělská farma v obci - rekonstruovat , Technická vybavenost, občanská vybavenost, komunikace, životní prostředí, spolkový život
Říčky	Technická vybavenost, občanská vybavenost, komunikace, životní prostředí, spolkový život
Dolní Kounice	Rozvoj občanské společnosti a komunitní soudržnosti, podpora kultury, sportu a volnočasových aktivit, péče o staré a postižené občany , péče o vzhled města a krajiny, podpora podnikání a bydlení , propagace města a jeho okolí jako turistické destinace
Hlína	Rozvoj občanské společnosti a komunitní soudržnosti, péče o staré občany, péče o vzhled obce, podpora turistiky a drobného podnikání, podpora bydlení
Ivančice	Rozvoj bydlení a podnikání, dobudování technické infrastruktury v odlučených částech města, řešení silniční dopravy, podpora kultury, sportu a volnočasových aktivit, péče o vzhled města a krajiny, budování víceúčelových stezek pro pěší a cyklisty
Ketkovice	Rozvoj občanské společnosti a komunitní soudržnosti, podpora kultury, sportu a volnočasových aktivit, péče o vzhled obce a krajiny (eroze, prostupnost)
Mělčany	Rozvoj občanské společnosti a komunitní soudržnosti, podpora kultury, sportu a volnočasových aktivit, péče o vzhled obce a krajiny,
Moravské Bránice	Podpora podnikání a bydlení, rozvoj občanské společnosti a komunitní soudržnosti, péče o vzhled obce a krajiny, podpora volnočasových aktivit všech věkových kategorií
Neslovice	Podpora bydlení a podnikání, řešení silniční dopravy, technické infrastruktury, budování víceúčelových stezek pro pěší a cyklisty, rozvoj občanské vybavenosti
Nová Ves	Podpora podnikání zejména v oblasti multifunkčního zemědělství, využití obnovitelných zdrojů energie, podpora volnočasových aktivit, péče o vzhled obce a o krajinu
Nové Bránice	Podpora kultury a sportu, péče o krajinu a vzhled obce, podpora bydlení a drobného podnikání
Oslavany	Rozvoj bydlení a podnikání, podpora kultury, sportu a volnočasových aktivit, péče o vzhled města a krajiny, budování víceúčelových stezek pro pěší a cyklisty, propagace města a zámku jako turistické destinace

Obec	Název
Babice u Rosic	Bydlení
	Agroturistika
Kratochvilka	Bydlení
	Občanská vybavenost a služby
Lukovany	Bydlení
	Občanská vybavenost a služby
Ostrovačice	Bydlení
	Občanská vybavenost a služby
	Rozvoj podnikání - služby pro automobily a kamiony
Příbram na Moravě	Bydlení
	Občanská vybavenost a služby
Rosice	Bydlení
	Občanská vybavenost a služby
	Cestovní ruch
Říčany	Bydlení, občanská vybavenost a služby
Tetčice	Bydlení
	Občanská vybavenost a služby
	Rozvoj místních firem
Újezd u Rosic	Bydlení
	Občanská vybavenost a služby (služby nyní navázány na Zbraslav)
Vysoké Popovice	Bydlení
	Občanská vybavenost a služby
Zakřany	Bydlení
	Občanská vybavenost a služby
	Rozvoj místních firem
Zastávka	Bydlení
	Občanská vybavenost a služby
	Rozvoj místních firem
Zbýšov	Bydlení
	Občanská vybavenost a služby
	Rozvoj místních firem v průmyslových zónách
Chudčice	bydlení
	doprava
	sport, rekreace
	sociální infrastruktura
Kuřim	sociální infrastruktura
	doprava
	životní prostředí
	rozvoj kultury
	rozvoj turistiky
	rozvoj sportu
Moravské Knínice	občanská vybavenost,
	péče o krajinu
Veverská Bítýška	bydlení
	průmyslová zóna
	sportoviště
	rekreace - zlepšení infrastruktury pro rekreaci
Hvozdec	drobné služba a podnikání
	turistický ruch
	péče o seniory
	ubytování
Javůrek	turistický ruch -vytvoření infrastruktury pro její rozvoj
	bydlení
	obnova obecního úřadu
	obnova TJ Sokol
Rozdrojovice	rekreační zóna u brněnské přehrady
	drobné podnikání v obci v souvislosti s turistickým ruchem
Veverské Knínice	občanská vybavenost
	turistický ruch
	technická infrastruktura

Obec	Název
Česká	občanská vybavenost
	technická vybavenost
Lelekovice	občanská vybavenost
Vranov	občanská vybavenost, sport, rekreace , bydlení
Borač	
Dolní Loučky	Podpora zemědělství
	Vytvoření řemeslné zóny v areálu bývalého JZD
	Výstavba polyfunkčního domu
	Revitalizace sokolovny
Kaly	rekonstrukce komunikací a veřejných prostranství, sport
Lomnička	Revitalizace sokolovny
	obnova a rozšíření zeleně v obci
	výstavba sportovně-kulturního areálu u Požární nádrže
	Výstavba polyfunkčního domu
Předklášteří	Rozvoj školství, bydlení, sportu, kultury. Podpora turistického ruchu.
Šerkovice	budování infrastruktury, sport, kultura
Štěpánovice	Rozvoj bydlení, sportu, kultury. oprava komunikací, podpora turistického ruchu.
Železné	Posilování soudržnosti obyvatel k obci, sport, kultura, tradice
Doubravník	Výstavba RD, městská památková zóna - revitalizace
	Místní komunikace
Drahonín	Katr-Pila Vojta Zemědělství - 2 farmy- podpora podnikání
	technická vybavenost, oprava komunikací
Jinačovice	Technická vybavenost, občanská vybavenost, zvelebení vzhledu centra obce (náves)
Lažany	Občanská vybavenost (nové chodníky, asfalty, lavičky) sportovní vybavenost
	Úpravy v KD (nové toalety, okna,..)
Lesní Hluboké	Občanská vybavenost (Multifunkční dům)
Lipůvka	občanská vybavenost, sport, technická vybavenost
Olší	Technická vybavenost, občanská vybavenost, bydlení
Přibyslavice	Technická vybavenost, občanská vybavenost,
Zbraslav	Bydlení, občanská vybavenost, kultura, sport

Zdroj: Dotazníky pro obce

Příloha č. 31 - Významné společenské a sportovní akce

Obec	Akce
Čebín	hody - Orel a obec
	Babské hody
	Ostatky
	Vinobraní
	Dětský karneval
	Tábory letní - Orel
	Dětský den- hasiči, Čebínské skřivan - pěvecká soutěž
	Hasičské závody - celoročně
	Fotbalový turna - memoriál A. Macha + další
	Sraz hamonikářů
	Čarodejnice
Drásov	Hody - TJ Sokol
	Karneval - městys, Letní festival -drásovské kulturní léto
	Turnaj o pohár starosty , volejbal II liga
	Fotbalisté - turnaje
	Pohádkový les - občanské sdružení, lampiónový průvod
	6 plesů ročně (škoní, myslivecký, fotbalový...)
	Posezení u cimbálu + ochutnávka vína
Hradčany	ostatky
	tříkrálová sbírka
	rockový ples
	masopustní průvod masek a večerní zabava s pochováním basy
	navazuje Dětský maškarní odpoledne
	pálení čarodějnic
	celodenní zájezd ke dni matek
	Hradčanské šermování - obec je spolupořadatel (akce je na Horce)
	na začátku prázdnin Gulášáda
	zabijačkové hody
Mikulášská besídka	
Malhostovice	OVECO - ovenálie, farmářské dny
	Hody - 1x ročně
	Obecní ples - 1x ročně
	Cyklistický závod - Vavřínecké kolečko
Sentice	hody
	obecní ples, vítání občánků
	Dětský karneval
	Výstava ovoce a zeleniny, ochutnávka vína
	Setkání duchdoců
Skalička	Otevírání mlýnu v červenci
	letní večery na koupališti
	Hody
	Dětský den
	Rozsvícení vánočního stromku a vítání občánků
Skaličkáda - sportovní opoedne pro děti	
Všechovice	Masopust, turnaj v kuličkách, pálení čarodějnic, Den dětí, Rozloučení s prázdninami
	Drakiáda, světluškový průvod, mikulášská nadílka, adventní koncert v kapli
Domašov	Krojované hody (3xročně)
	Ples 3x
	Rozsvěcování váničního stromu
	Dýňový průvod se strašidláckou sezku
	Pálení čarodějnic
Vítání občánků	

Obec	Akce
Javůrek	Krojované hody (1xročně)
	Ostatky
	Dětský den
	Košť slivovice
	Královská jízda-koně
	Chlapské hody
	Pouť
	Závod Tour de Javůrek
	Fotbalový zápas : ženatí x svobodní
Litostrov	Vavřínecká mše
	Dětský den
	Den matek
	Mikulášská nadílka
	Tříkrálovská sbírka
Rudka	Krojované hody
	Karneval
	Pohádkový les
	Ostatky
	Obecní zabíjačka-vepřové hody
	Velikonoční+vánoční jarmark
	Pálení čarodějnic
	MDŽ,Svátek matek
	Ochotnické divadlo
	Pouťové zábavy
	Martinské posezení
	Rybářské závody
	výlov rybníka
	Vánoční strom, Mikuláš
	Setkání seniorů-pravidelně měsíčně
Turnaj ve stolním tenise	
Říčky	Dětský den
	Babské hody
	Turnaj ve stolním tenise
	Maškarní bál
	Turnaj v šípkách
	Vítání občánek
	Výlov rybníka
	Listopadová světýlka
Dolní Kounice	V březnu se pořádá výstava vín, v dubnu den hasičů, v květnu Svatogothardské vinařské slavnosti a pouť vinařů se mší ke sv. Gothardu, květná neděle - křížová cesta, v červnu pouť ke sv. Antonínu, Kefasfest festival (křesťanská hudba a divadlo) v září historické slavnosti Rosa Coeli spojené s výstavou vín.Sport" Kounická pětadvacítka (vodní sporty), O putovní proudnici (SDH), Plesy: sportovní, městský a hasičský, maškarní karneval, den dětí, letní vodácký karneval, drakiáda, lampionový průvod, mikulášská zábava, různé koncerty včetně adventního v kostele sv. Petra a Pavla a dalších koncertů regionálního významu v prostorách kláštera Rosa Coeli
Hlína	Každoročně konají rozmarýnové hody, trvají 3 dny. Hraje se zde ochotnické divadlo v přírodním amfiteátru v lese, konají se hasičské soutěže, drakiády, akce ke dni dětí. Spolek žen Babinec pořádá adventní koncerty v místním kostele, vánoční zpívání na Štědrý večer u kostela, pochod andílků s nadílkou od Mikuláše pro děti, Den matek, košť slivovice, masopustní maškarní rej, "Babinec" se zabývá rukodělnou činností (vánoční a velikonoční výzdoby, drátkování a pod.).

Obec	Akce
Ivančice	Ivančické chřestové slavnosti, Svatojakubská pouť, slet čarodějnic, Ivančické kulturní léto, svatováclavské trhy, Ivančický grilfest, Den země, Narozeniny stromkruhu Evropy, maskarní karneval, Pyžamový bál, čtyři plesy, taneční přehlídka Lets Dance, fotovycházky pro veřejnost, Lesem se nesem a Letkovský šípek (Cycles Perfecta), taneční zábavy na Réně, Bambiriáda, den dětí, dny evropského dědictví, rozmarýnové hody v Hrubšicích, michaelské putování za drakem (o.s. Měsíční houpačka), Záchranáři v akci, drakiáda, pečení mikulášských perníků, vánoční jarmark, adventní odpoledne,
Ketkovice	Turnaj Platz Ketkas Cup, turnaje v malé kopané. Každoročně havelské hody (říjen), ostatky, cyrilometodějská pouť (červenec), letní noc na ukončení prázdnin, kateřinská pouť (listopad). Každoročně tři plesy - hasičský, sokolský věneček, obecní ples, josefský koš ovocných pálenek, dětský den, pivní den, malování na chodníku, pořádá se slavnostní rozsvěcování vánočního stromu, silvestrovský "svažák", cyklistický závod pro děti i dospělé, setkávání seniorů.
Mělčany	dětská olympiáda, soutěže v hasičském sportu (memoriál M. Kadaňky), soutěže, výstavy svazu chovatelů drobného zvířectva, 2x ročně plesy, v červnu a srpnu hody
Moravské Bránice	V obci se nepravdělně pořádají první neděle v červenci „ženáčské hody“ nebo další rok „babské hody“. Pravidelně se pořádají v září „rozmarýnové hody bránické chasy“, dále sokolské „šibřinky“ a ostatky. Každoročně se pořádají dva plesy - sokolský a myslivecký, ochutnávka vín, vítání jara, dětský den, zarážení hory, malování křídou, drakiáda, lampiony (uspávání broučků), český svaz chovatelů pořádá výstavy chovaných zvířat a potřeb pro chovatele, pořádá se slavnostní rozsvěcování vánočního stromu, vánoční dílnička, vánoční besídka, a na Štědrý den setkání otužilců u Jihlavy. Myslivecká organizace pořádá v letních měsících posezení u cimbálu a půlsilvestr
Neslovice	Několik sportovních akcí ročně, a to v malé kopané, soutěž zásahových jednotek SDH, pořádání dětského maskarního karnevalu, dětského dne, mikulášská besídka, tři plesy v plesové sezóně. Na začátku září se konají krojované rozmarýnové hody pod širým nebem, floriánská pouť v květnu, na podzim se koná koncert dechové hudby.
Nová Ves	Pořádají se taneční zábavy, dětské maskarní karnevaly, šipkovaná (hledání pokladu pro děti), čarodějnice, velikonoční dílna, pomlázky, velikonoční zábava, dětské rybářské závody, den dětí, závody malotraktorů, filmový večer u řeky, dýňobraní, rozsvěcování vánočního stromku, adventní koncert a další.
Nové Bránice	Každoročně jsou pořádány podzimní hody (říjen), masopust (organizuje MŠ a ZŠ), ostatky (organizuje SDH), dětský den, bránický běh BRKOCUP, rybářské hody, hubertská noc, sokolský ples, představení ochotnického divadla Kača na špagatě.
Oslavany	Oslavanský podzimní kros – přespolní běh, konaný první sobotu v říjnu, Oslavanská padesátka – turistický pochod a Den otevřených dveří na oslavanském zámku – 1.května, Pohádkový zámek – druhá sobota v červnu, neckyáda, tradiční Karmelská pouť (červenec), Oslavanské historické slavnosti na zámku – druhý víkend v září. v dubnu se koná mezinárodní prodejní výstava minerálů, šperků a drahých kamenů, Strašidelný zámek v půlce října, festival „Trampská nota“ v Padochově – druhý víkend v květnu, běh naděje v Padochově, Padochovské rozmarýnové hody v srpnu, 4–6 koncertů v zámecké kapli (komorní hudba, historická hudba), Adventní koncerty v kostele sv. Mikuláše, tradiční plesy v Dělnickém domě (myslivecký, sportovní, školní, divadelní, mateřských škol a školního klubu a reprezentační ples města), v Padochově se zpravidla konají 2 sokolské plesy a obecní ples, dětský karneval, divadelní představení „Divadla na Mýtíně“, rybářské závody, den hudby na zámku, zamykání Templářské stezky, "Čertovský zámek" s jarmarkem.
Babice u Rosic	06 - Babická pouť (sv. Antonín)
	07 - Turnaj v nohejbale
	09 - Gulášfest
	11 - Tradiční babická zabijačka

Obec	Akce
Kratochvilka	03/04 - Masopust
	03 - Dětský maškarní karneval
	04 - Velikonoční výstava
	04, 12 - Turnaj ve stolním tenise
	05, 09 - Tenisový turnaj
	08 - Turnaj v nohejbale
	10 - Hody
Lukovany	02 - Ostatková zábava
	09 - Svatováclavské hody
Ostrovačice	02 - Ostatková zábava
	02 - Obecní ples
	02 - Poodstatková zábava
	03 - Dětský maškarní karneval
	06 - Dětské hody
	09 - Václavské hody
	10 - Ostrovačické svícení a štrůdlování
12 - Světelný průvod k Betlému	
Příbram na Moravě	05 - Příbramská pouť
	08 - Rybářské závody
	09 - Příbramské hody
Rosice	02 - Zahájení filmové sezóny
	02 - Hasičský ples, Sportovní ples, Karneval pro děti
	02 - Maškarní masopustní ples
	03 - Koňácký bál
	03/04 - Velikonoční kumštování
	05 - Festival Hudební slavnosti, Gymnastické závody Rosická štika
	06 Absolventský ples ZŠ Rosice
	06 - Historický festival Svatobor
	07 - Vozatajské závody, Setkání malých pivovarů
	08 - Rytířské klání o srdce dívek a paní
	09 - Česnekové slavnosti
10 - Dýňobraní, Drakyáda	
Říčany	12 - Mikulášská zabijačka, Vánoční jarmark
	01 - Společenský ples
	02 - Ostatky a dětské maškarní, Ostatková zábava
	05 - Ženáčské hody, Běk kolem rybníka
	06 - Pouť sv. Petra a Pavla
	07 - Říčanská struna
	09 - Říčanská tour, Hasičský memoriál
Újezd u Rosic	12 - Vánoční jarmark
	02 - Ostatky
	06 - Den hudby
	01 - Obecní ples
Vysoké Popovice	02 - Ostatky
	10 - Pouť
	06 - Pouť Jana Křtitele
Zakřany	09 - Cesta pohádkovým lesem
	10 - Vysokopopovické hody
	06 - Fechtícup, Letní noc
	07 - Rytířský den
Zastávka	08 - Pouť sv. Donáta, 09 - Zakřanské hody
	Stužkovací ples gymnázia, Zahrádkářský ples, Hasičský ples, Reprezentační ples obce, Ples mažorettek Anife, Maškarní karneval
	05 - Den dětí
	06 - Zastávecká pouť
	08 - Rozloučení s prázdninami

Obec	Akce
Zbýšov	09 - Hornický den
	05 - Pohár starosty v kulturistice
	06-09 - Dny otevřených dveří v MPŽ
	10/11 - Pohár starosty v silovém trojboji
	11 - Svatomartinský jarmark
	12 - Zbyšovský kos
Chudčice	hody+pouť
	fotbalové turnaje
	plesy
	akce pro důchodce
	zábavy
	cvičení žen s dětmi
Kuřim	krojované hody 2x ročně
	plesy
	výlov rybníka 1x ročně
	Sportovní turnaje:
	kuřimská běžecká liga
	fotbalové turnaje
	házená
	florbal
	volejbal
	hasičské závody
	cirkus (1x ročně)
	letní kino
	cross country (1 x za 2 roky)
	hudební večery Wellness
	koncerty vážné hudby ZUŠ
poznávací zájezdy	
Pochod po stoprách zrušené železnice Kuřim - Veverská Bítýška	
Moravské Knínice	obecní plesy
	ostatky
	soutěž verbiřů
	velikonoční hrkání
	pálení čarodějnic
	turititský pochod - Jdeme na chrousty
	hudební festival
	Markétské, Martinské hody
	Dny obce
	Pochod po stoprách zrušené železnice Kuřim - Veverská Bítýška
	Den dětí a koní
	Hubertova jízda
	Živý betlém, betlémské světlo
	sportovní akce (badminton, ping-pong, skok přes laťku, fotbalové turnaje)
amatérské divadlo	
Veverská Bítýška	hody
	plesy
	ostatky
	setkání důchodců
	vítání občánků
	rozvěcení vánočního stromu
	Neckyáda
	Pochod po stoprách zrušené železnice Kuřim - Veverská Bítýška
	fotbalové turnaje
	divadelní festival amatérských divadel

Obec	Akce
Hvozdec	hody - 1x ročně
	Masopust
	Hvozdecká žíla - jarní turnaj v kopané
	Hvozdecká Niké - letní turnaj v kopané
	Den dětí
	Vánoční zdobení stromu
Rozdrojovice	obecní ples 1x ročně
	mladé hody 1x ročně
	Babské hody
	turnaj ve fotbale
	akce pro děti
Veverské Knínice	dvou denní hody 1 ročně
	myslivecký ples
	obecní ples 1x ročně
	amatérské divadlo
	Mikulášské zábavy
	akce v Sokolovně
Česká	Den Ponávky - akce mikroregionu
	Tradiční hody
	obecní ples2 - 3x ročně
	Ostatky
	Den dětí (Pohádkový les)
	Vítání občánků
	Posezení s důchodci
Lelekovice	Václavské hody
	pouť 1x ročně
	jarmarečnice (masopust)
	předvánoční koncert
	Živý Betlém
	obecní ples
	Hasiči nejen dětem
	Čtení v knihovně
	novoroční výstup na Babí lom
	Den Ponávky - akce mikroregionu
Vranov	Tradiční hody, Ostatky, obecní ples, Mikulášská besídka, rozsvícení vánočního stromku, vánoční besídka, Čarodějnice, Arnoštov 50
	Ostatky
	Obecní ples
	Mikulášská besídka
	Rozsvícení vánočního stromku
	Vánoční besídka
	Čarodějnice
	Dětský den
	Arnoštov 50
	Vranovský Empík - branný závod pro děti
Den Ponávky,	
Borač	krojované hody (1xročně)
	Ostatky
	Dětský den
	Myslivecký ples
Dolní Loučky	Martinské hody
	Společenský ples, farní ples, sololský ples
	Dolnoloučské adventní zastavení
	Košť vína
	Dolnoloučský festiival Pod Hradiskem - festival dechových hudeb
	Tříkrálová sbírka
	Nohejbalový turnaj, utkání v kopané,

Obec	Akce
Kaly	krojované hody (1xročně)
	Ostatky
	Pouť
	Dětský den
	Turnaj v nohejbalu, hasičské cvičení
Lomnička	Myslivecký ples, hasičský ples
	Dětské maškarní odpoledne
	Masopustní průvod a masopustní zábava
	Babské hody
	Pálení čarodějnic
	Pohádkový les
	Půlení prázdnin-dětský den
	Regional cup mládeže (hasičská soutěž)
	Divadelní představení amatérského uměleckého spolku
	Setkání seniorů
	Mikulášská nadílka po vesnici
	Rozsvěcování vánočního stromku
	Silvestrovský lampionový průvod
	Silvestrovský běh
Tříkrálová sbírka	
Předklášteří	Pouť
	Festival duchovní hudby
Šerkovice	Pouť Sv. Anny
	Šerkovické koulení-turnaj v penque
	Nohejbalový turnaj
Štěpánovice	Novoroční ízda na kole
	Ostatky-průvod masek
	Štěpánovický guláš
	Den dětí-Pohádková cesta a další akce
	Drakiáda
	Letní noc - Demonium
	Pálení čarodějnic
	Svatomartinský průvod
	Rozsvěcení vánočního stromu
	Sportovní turnaje -tenis,malá kopaná,nohejbal,kopaná, kulečnick - Štěpánovická koule, hasičské soutěže dětí
Železné	Obecní ples, pálení čarodějnic
	Bluesové velikonoce - koncert
	Košť slivovic
	Jarní výstava (Mgr. Pavlík)
	Americký den-obč. válka-bitva
	Výtvarné léto(Mgr. Pavlík)-fokty,obrazy
	Svatováclavské hody
	Vánoční koncert
Doubravník	krojované hody (1xročně)
	Slavnosti Pernštejnského panství
	Soutěž v požárním sportu
Drahonín	Setkání harmonikářů
	Vítání občáneků
	Pouť Krista krále
Jinačovice	Obecní ples
	Ostatky (ročně)
	Mladé hody
	Den obce
	Kácení máje
	Jarní slavnost
	Moravský živý betlém

Obec	Akce
Lažany	Plesy
	krojované hody (1xročně)
	Lažanská fošna na koupališti
	Lažanské vánoce v KD
	Pochod R43 Lažanský divadelní ochotnický spolek
Lesní Hluboké	Pouť
	Ostatky
	Velikonoční oslavy
	Dětský den
	Maškarní bál
Lipůvka	krojované hody (1xročně)
	Ostatky
	Košť vína
	Plesy
	Mikulášská nadílka+rozsvěc. ván. Stromu
	Vaření punče
	Vítání občánků
	Folkový festival
	Podzimní koloběh
	Pochod R43
Jarní 4běh Lipůvkou	
Olší	Hody císařské
	Soutěž Ž' dárské ligy v požárním útoku
	Den dětí
	Plesy
	Maškarní karneval,Ostatky
Zbraslav	Vostatky
	Boží tělo
	Zbraslavská pouť
	Prodejní výstava ručních prací
Přibyslavice	Pouť
	Turnaj v softtenise
	Myslivecký ples

Příloha č. 32 - Dotace čerpané obcemi za posledních 5 let

Obec	Název projektu	Zdroj	Rozpočet (cca) v Kč
Čebín	zateplení školy	OPŽP	3 000 000
	náměstí	ROP	3 500 000
	kanalizace	OPŽP	120 000 000
	sad	OPŽP	1 000 000
	studánka+označení	JMK	1 000 000
	kompostárny	OPŽP	1 000 000
Drásov	kanalizace (svazek)	OPŽP	130 000 000
	ROP školka	ROP	N/A
	veřejná zeleň	OPŽP	3 000 000
	protipovodňové opatření	OPŽP	2 500 000
Hradčany	výměna oken OÚ	JMK	210 000
	výměna oken MŠ	JMK	100 000
	Územní plán	JMK	105 000
Malhostovice	kanalizace (svazek)	OPŽP	160 000 000
	víceúčelové hřiště	MMR	6 500 000
	Čebínkou na kole - značení	ROP	6 000 000
	protipovodňová klapka	JMK	N/A
	výměna oken OÚ	JMK	N/A
Sentice	Dotace SDH	JMK	79 000
	Dotace SDH	JMK	1 000 000
	LES	JMK	30 390
	Rozšíření MŠ	JMK	100 000
	Územní plán	JMK	164 000
	SDH dotace	JMK	50 000
	Les	JMK	20 316
	Na vybudování chodníku	JMK	150 000
	pěší stezka	JMK	152 000
	Na obnovu OÚ	JMK	100 000
	dětské hřiště	JMK	200 000
	LES	JMK	63 600
	Na Czech Point	JMK	70 500
Skalička	obecní úřad - oprava	JMK	300 000
	vjezd k nádrži	JMK	240 000
Vsechovice	vybudování chodníků	JMK	272 000
	rozšíření veř. osvětlení	JMK	194 000
	obnova kaple sv. ANNy	MMR	276 000
	oprava lesní cesty	SZIF	409 000
	oprava elektroinstalace OÚ	JMK	180 000
	interiér kaple sv. Anny	MMR	300 000
	dětské hřiště	MMR	322 000
	obnova místní komunikace a parkové úpravy	sZIF	6 000 000
	oprava střechy na budově školy	JMK	363 000
Domašov	Komu se zelení	SFŽP	250 000
	ČOV+kanalizace	SFŽP	21 000 000
	Škola + zateplení	SFŽP	3 200 000
	Přístavba tělocvičny	MF	7 250 000
	Úpravna vodovodu	JMK	N/A
	Kanalizace	JMK	8 000 000

Obec	Název projektu	Zdroj	Rozpočet (cca) v Kč
Javůrek	Oprava sokolovny	JMK	2 450 000
	Oprava komunikací	JMK	550 000
	Oprava kapličky	JMK	80 000
	Oprava křížků	SZIF	250 000
	Údržba cyklostezek	JMK	120 000
Litostrov	Oprava kapličky	MKČR	360 000
	Oprava obecního bytu	JMK	270 000
	Oplocení dětského hřiště	JMK	270 000
	Oprava obecního úřadu	JMK	270 000
	Oprava autobusové zastávky	JMK	270 000
	Oprava obecního obchodu	JMK	270 000
Rudka	Oprava OÚ	JMK	400 000
	Oprava OÚ 2. etapa	JMK	200 000
	Oprava vodní nádrže	MMR	600 000
	Oprava místní komunikace	SZIF	4 500 000
	Oprava zvonice	JMK	3 000 000
	Oprava hasičky	JMK	200 000
	Přívěsný vozík	JMK	8 000
Říčky	Sdružená cesta pro cyklisty a chodce	ROP NUTS 2 JV	5 000 000
	Dotace na veřejné budovy	JMK	200 000
Dolní Kounice	Kanalizace a ČOV	ERDF	52 737 750
	Kanalizace a ČOV	SFŽP	8 112 999
	Kanalizace a ČOV	MZe	3 184 000
	Hřiště Základní školy	JmK	896 000
	Kanalizace a ČOV	ERDF	116 000 000
	Odkanalizování bytových domů	MZe	1 530 000
	Odkanalizování bytových domů	JmK	339 900
	Nákup automobilu pro hasiče	JmK	730 000
	Kanalizace a ČOV	SFŽP	116 000 000
Hlína	Obec v posledních 5ti letech dotaci ve výši nad 100 tis.Kč neobdržela		
Ivančice	Zateplení knihovna	MŽP	1 000 000
	Zateplení MŠ Úvoz	MŽP	583 000
	Zateplení MŠ Chřestová	MŽP	2 106 000
	Revitalizace ZŠ VI. Menšíka	MŽP	3 351 000
	Technologická centra	MMR	4 060 000
	eGON centra	MV ČR	1 292 000
	Park Réna	Reg. rada soudržnosti JV	1 846 000
	Zpracování územního plánu	JMK	396 000
Ketkovice	Výstavba chodníku	JMK	530 000
	Hospodaření v lesích	JMK	152 000
	Výstavba chodníku	JMK	483 000
	Výstavba infrastruktury	MMR ČR	3 625 200
Mělčany	Obec v posledních 5ti letech dotaci ve výši nad		
Moravské Bránice	zateplování ZŠ	SFŽP	2 100 000
	Územní plán	JMK	500 000
	zateplování MŠ	SFŽP	2 000 000
	rekonstrukce VO	JMK	2 000 000
	hospodaření v obecních lesích	JMK	700 000

Obec	Název projektu	Zdroj	Rozpočet (cca) v Kč
	hospodaření v obecních lesích	JMK	700 000
Neslovice	Oprava fasády ZŠ	JMK	495 000
	Rekonstrukce školního hřiště	JMK	509 995
	Školní dílna	JMK	445 388
Nová Ves	protokolová dotace pro školu	EU	171 560
	protokolová dotace pro školu	EU	257 340
	Oprava budovy MŠ a ZŠ Nová Ves	JMK	114 000
	Na výkon státní správy	JMK	115 600
Nové Bránice	Kanalizace I. etapa	MZe	16 565 000
	Opravy chodníků	PRV JMK	110 000
	Oprava místní komunik.-obrubníky a chodníky	PRV JMK	114 000
	Oprava chodníků včetně obrubníků	PRV JMK	120 000
	Vodovod	MZe	11 891 000
	Oprava chodníků včetně obrubníků	PRV JMK	112 000
	Kanalizace II. etapa	JMK	3 508 800
	Kanalizace II. etapa	MZe	15 973 514
Oslavany	rekonstrukce chodníků,VO	JMK	3 000 000
	obnova hřbitovní hrobky	JMK	100 000
	obnova hřbitovní hrobky	MK ČR	331 000
	Úřad práce-OP RLZ	Úřad práce	525 017
	rekonstrukce ZŠ	MFCR	1 800 000
	obnova výmalby zám.kaple	JMK	100 000
	vybudování dětského hřiště	JMK	120 000
	JSDH	JMK	300 000
	Úřad práce-OP RLZ	Úřad práce,ESF	142 500
	Úřad práce-OP LZZ	Úřad práce,ESF	539 847
	mimořádná na výkon státní správy	MFCR	625 473
	rekonstrukce ZŠ	MFCR	7 351 000
	program rozvoje škol	JMK	100 000
	Úřad práce-OP RZZ	Úřad práce,ESF	578 982
	JSDH	JMK	160 000
	volby do obecních zast.	MFCR	135 000
	program rozvoje škol	JMK	150 000
	výměnný pobyt dětí v Chorvatsku 2011	JMK	172 000
	OHIS, karmelská pouť 2011	JMK	200 000
	Aktivní politika zaměstnanosti	Úřad práce	704 185
	obnova aleje a hřbitovní zeleně	EU	2 162 290
	peníze školám	EU	1 250 030
	obnova aleje a hřbitovní zeleně	SFŽP	127 194
	výměnný pobyt dětí v Chorvatsku 2012	JMK	230 000
	Aktivní politika zaměstnanosti	Úřad práce	189 625
	Úřad práce-OP LZZ	Úřad práce-ESF	120 000
	peníze školám	EU	833 354
Babice u Rosic	Rekonstrukce kulturního domu	SFŽP	4 600 000
	Zateplení školky	SFŽP	2 800 000
	Opravy komunikací	JMK	360 000
	Dětské hřiště u MŠ	MMR ČR	390 000
	Oprava sportovního areálu	JMK	290 000
	Výsadba stromořadí	MMR ČR	190 000
	Oprava kaple	JMK	180 000

Obec	Název projektu	Zdroj	Rozpočet (cca) v Kč
	Dětské hřiště na návsi	MMR ČR	160 000
Kratochvilka	Vybudování veřejného osvětlení	JMK	160 000
	Zateplení obecního úřadu	OPŽP	1 100 000
	Rekonstrukce veřejného osvětlení	SZIF	360 000
	Rekonstrukce střechy obecního úřadu	JMK	200 000
	Zpracování územního plánu	JMK	107 000
	Rekonstrukce pomníku padlých	JMK	100 000
Lukovany	Rekonstrukce vodovodu	SZIF	N/A.
Ostrovačice	Vybudování a rekonstrukce kanalizace	OP infrastruktura	8 500 000
	Vybudování dětského hřiště u MŠ	MMR ČR, JMK	850 000
	Rekonstrukce školky	JMK	160 000
Příbram na Moravě	Fasáda a zateplení ZŠ	SFŽP	1 000 000
	Oprava střechy ZŠ	JMK	152 000
	Rekonstrukce vodovodu	JMK	450 000
	Vybudování dětského hřiště	MMR ČR	383 000
	Rekonstrukce místní komunikace	JMK	150 000
	Rekonstrukce střechy obecního úřadu	JMK	150 000
	Rekonstrukce chodníku u ZŠ	JMK	200 000
Rosice	Oprava kanalizace na mýtě	MZe ČR	8 483 000
	Zámecké kulturní centrum	ROP JV (EU)	2 586 000
	Oprava kanalizace na mýtě	JMK	1 550 000
	Zlepšení podmínek pro vzdělávání na ZŠ	MŠMT ČR	849 000
	Restaurování kamenných prvků arkádového nádvoří	MK ČR	500 000
	Dokumentace pro cyklostezku	JMK	300 000
	Oprava střechy jižního křídla zámku	JMK	250 000
	Restaurování kašny	JMK	225 000
Říčany	Zateplení bytového domu Za Horou	SFŽP	2 503 000
	Zateplení MŠ	SFŽP - OPŽP	2 021 000
	Internet do škol	EU	642 000
	Vybudování dětského hřiště u školy	MMR ČR	400 000
	Biopopelnice	SFŽP - OPŽP	364 000
	Rekonstrukce sálu KD	JMK	350 000
	Rekonstrukce hřbitova	JMK	300 000
	Úřad práce	MPSC ČR	266 000
Újezd u Rosic	Výstavba ČOV a kanalizace (společně s obcemi)	MZe ČR	90 400 000
	Oprava střechy obecního úřadu	JMK	200 000
	Oprava oken v mateřské školce	JMK	151 000
Vysoké Popovice	n.a.	n.a.	N/A
Zakřany	Zateplení školy	SFŽP - OPŽP	1 800 000
	Rekonstrukce silnic	JMK	400 000
	Rekonstrukce chodníků	JMK	120 000
Zastávka	Dostavba kanalizace	SFŽP, JMK	50 000 000
	Dostavba a přístavba ZŠ	ROP JV (EU)	17 000 000
	Výstavba hasičské zbrojnice	MŠMF ČR	9 000 000
	Rekonstrukce školní jídelny	JMK	800 000
	Rekonstrukce dělnického domu	JMK	400 000
	Dětské hřiště	MŠMT ČR	400 000
	Sbor dobrovolných hasičů	JMK	300 000
Zbýšov	Rekonstrukce ČOV	SFŽP	35 000 000
	Zametací vůz	SFŽP	2 900 000

Obec	Název projektu	Zdroj	Rozpočet (cca) v Kč
	Vozidlo na svoz bioodpadu	SFŽP	1 500 000
	Projekt výstavby hasičské zbrojnice	JMK	150 000
	Dokumentace pro rekonstrukci dolu Simson	JMK	100 000
Chudčice	sociální zařízení pro ZŠ	JMK	148 000
	protipovodňová opatření	JMK	520 000
	tepelná čerpadla ZŠ a MŠ	SFŽP	476 000
	oprava ZŠ	JMK	44 000
	úspora energií v obci	SFŽP	3 300 000
	sanace vlhkého zdiva sídla OÚ	JMK	120 000
	oprava 14 kapliček	JMK	190 000
	odkanalizování obce	SFŽP	57 852 000
Kuřim	zateplení MŠ Jungmanova	SFŽP	5 430 000
	Zateplení ZŠ Tyršova	SFŽP	5 330 000
	Podchod nádraží	ROP	9 000 000
	Rekonstrukce sportoviště ZŠ Jungmannova	ROP	3 430 000
	Zvýšení kvality procesního a finančního plánování	OPVK	1 800 000
	Zateplení ZŠ Hybešova	SFŽP	3 560 000
	Wellness Kuřim	ROP	64 000 000
Moravské Knínice	rekonstrukce budovy ZŠ	JMK	152 000
	Oprava sociálního zařízení MŠ	JMK	120 000
	Péče o VKP	MŽP	34 000
Veverská Bítýška	Úřad práce VP	MPSV	243 000
	JMK hasiči	JMK	103 000
	ČOV	SFŽP	3 703 000
	COV	JMK	5 772 000
	Zpracování územního plánu	JMK	148 000
	Kanalizace	JMK	2 800 000
Hvozdec	ČOV a kanalizace	SFŽP	20 000 000
	oprava obecního úřadu	JMK	800 000
	výsadba stromořadí	JMK	60 000
	oprava dešťové kanalizace	JMK	500 000
Rozdrojovice	stavba multifunkčního hřiště	ROP	15 000 000
	nástavba ZŠ	ROP	14 000 000
	autbusová zastávka	JMK	200 000
Veverské Knínice	kanalizace a ČOV	SFŽP, MZE	15 000 000
	Dětské hřiště	JMK	150 000
	Výměna oken obecní úřad	JMK	200 000
Česká	kanalizace	JmK	14 000 000
	komunikace		N/A
	MŠ novostavba	bez dotace	6 500 000
	kaplička drobné opravy		N/A
	komunikace	Státní rozpočet	1 000 000
Lelekovice	zateplení školy a školky	OPŽP	10 000 000
	ČOV + splašková kanalizace	OPŽP	100 000 000
	dostavba 1 třídy	bez dotace	6 000 000
Vranov	Zateplení MŠ	OPŽP	1 200 000
	Územní plán obce	JmK	480 000
	Veřejné osvětlení	JmK	300 000
	ČEZ Oranžové hřiště	ČEZ	200 000

Obec	Název projektu	Zdroj	Rozpočet (cca) v Kč
Borač	Oprava mostu	JMK	1 000 000
	Posilující vrt vody	SFŽP	600 000
	Oprava kapličky	JMK	370 000
	Oprava školy	Obec	500 000
	Naučná stezka Jos. Uhra	ROP	1 800 000
Dolní Loučky	Výstavba MŠ	JMK	11 000 000
	Protipovodňová ochrana	JMK	462 000
	Kanalizace	JMK	2 200 000
	Odpočívka	JMK	250 000
	Rekonstrukce autaSDH	JMK	600 000
	Komunikace Louky	SR	6 100 000
	Kanalizace Stř.	SR	18 292 000
	VÚ Hřiště	EU	7 390 616
Kaly	Vybudování čekárny	JMK	60 000
	Knihovna	JMK	29 000
	Úroky z úvěru	JMK	49 000
	Projektová dokum. Komunik.Kaly	JMK	100 000
	Oprava kapličky	JMK	200 000
	Propojení vodovodu Kaly-MČ Zahrada	JMK	1 000 000
	Zastřešení parketu na SA	JMK	126 000
Lomnička	rekonstrukce požárního vozidla	JMK	300 000
	Hospodaření v lesích	JMK	71 490
	veřejné osvětlení v lokalitě "K lipám"	JMK	160 000
	věcné vybavení SDH	JMK	30 245
	projekt IS v lokalitě Pod Rejholcem	JMK	80 000
	oprava požární nádrže	JMK	250 000
	výzbroj a výstroj SDH	JMK	130 000
	požární vozidlo SDH	JMK	250 000
	Rekonstrukce pož. vozidla	JMK	300 000
Předklášteří	EKO-KOM a.s.	SFŽP	1 400 000
	Kompostéry	SFŽP	600 000
	7 bytových jednotek	MMR	4 550 000
	Kulturní akce - Festival duch. Hudby	JMK	30 000
	Doplnění mobiliáře	JMK	5 000
	Rekonstrukce zubního střediska	JMK	200 000
Šerkovice	Zimní údržba a oprava MK	JMK	85 000
	Projektová dokum. Kanalizace	JMK	165 000
	Czech point	EU	68 500
	Projekt stoková síť	JMK	285 000
	Rekonstrukce spor.kult. Areálu	PRV JMK	200 000
	Oprava ÚT a zeteplení OÚ	JMK	194 000
	Protipovodňová ochrana	JMK	8 000
	Zimní údržba a oprava MK	JMK	80 000
	Rekonstrukce odpoč. zóna	JMK	199 000
	Projekt stoková síť	JMK	300 000
	Zimní údržba a oprava MK	JMK	60 000
	Revitalizace obce	SZIF	446 000
Štěpánovice	SDH-ochrané pomůcky	JMK	20 000
	Obecní dům	JMK	75 000
	Požární automobil	JMK	100 000

Obec	Název projektu	Zdroj	Rozpočet (cca) v Kč
	Cyklostezka	JMK	3 350 000
Železné	Obecní úřad, obchod	SZIF	10 000 000
	Hřiště	SZIF	5 000 000

Obec	Název projektu	Zdroj	Rozpočet (cca) v Kč
Doubravník	Rekonstrukce místní knihovny	JMK	135 000
	CZECH-POINT	MV	80 000
	Program péče o krajinu-migrace žab	MŽP	136 000
	SDH-výstroj,výzbroj, oprava techniky	JMK	60 000
	SDH-zabezpečení akceschopnosti	JMK	10 000
	ZŠ a MŠ - EU peníze školám	MŠMT	437 000
	Místní komunikace	JMK	900 000
	Oprava střechy úřadu městyse	MK	200 000
	Lesní hospodářský plán-dig. forma	SZIF	45 000
	Oprava kruhové kašny	JMK	340 000
	Kulturní akce-Pernštejnský rok	JMK	90 000
	SDH-věcné vybavení	JMK	45 000
	Vodovod Horní Rakovec	Mze	1 000 000
	Územní plán obce	JMK	380 000
	Výměna oken v budově ZŠ	JMK	644 000
	Kompostárna Doubravník	SFŽP	1 340 000
	Vodovod Horní Rakovec	Mze	480 000
	Kanalizace Horní Rakovec	Mze	1 750 000
	SDH-věcné vybavení	JMK	83 000
	SDH-výstroj a výzbroj	JMK	150 000
	Drahonín	Projekt kanalizace	JMK
Projekt vodovodu		JMK	70 000
Čistička k bazénu + opravy		JMK	250 000
Studna k bazénu + opravy		JMK	180 000
Mříže na kapli,oprava kaple		JMK+MMR+ČEZ	400 000
Vodovodní řád		JMK+ČEZ	800 000
Dětské hřiště		JMK	100 000
Jinačovice	Veřejné osvětlení a místní rozhlas	JMK	126 000
	Rekonstrukce vodovodu	JMK	249 000
	Výsadba liniové zeleně	AOPKMŽP	55 000
	Péče o krajinu-ošetření pam. stromů	MK	8 400
	Stabilizace opěrné zdi	JMK	500 000
	Roršíření autom. Obecní knihovny	MK	68 000
	Kreativní dílničky-knihovna	MK	10 000
	Liniová výsadba stromů	AOPKMŽP	90 000
	CZECH-POINT	MV	68 000
	Dětské hřiště	JMK	87 000
	Oprava sport. povrchu	JMK	46 000
	Rekonstrukce elektřina na OÚ	JMK	84 000
	Kanalizace a ČOV Jinačovice	OPŽP,SFŽP,JMK	56 000 000
	Úroky z úvěrů	JMK	42 000
	Úroky z úvěrů	JMK	150 000
	Úroky z úvěrů	JMK	131 000
	Čistící vůz	OPŽP	2 700 000
	Kompostéry	OPŽP	560 000
	Lažany	Podchod pod I/43	SFDI+JMK
Cyklostezka Lažany-Lipůvka		EU+JMK	3 000 000
Stezka pro chodce a cyklisty-Laž.-Ska.		SFDI	2 000 000
Obecní les		MŽP	100 000
Lesní Hluboké	Dotace na územní plán	JMK	244 000

Obec	Název projektu	Zdroj	Rozpočet (cca) v Kč
	Projektová dokumentace ČOV	JMK	720 000
Lipůvka	Údržba cyklostezky	JMK	15 000
	Výjezdová jednotka	JMK	13 300
	Zateplení ZŠ	SFŽP	4 000 000
	Výměna oken v budově MŠ	JMK	500 000
	Výstavba sběrného dvora	SFŽP	4 380 000
	Vybavení hasičů	JMK	95 000
Olší	SDH	JMK	50 000
	Oprava chodníku	JMK	115 000
	Územní plán obce	JMK	113 050
	Oprava obecní budovy Olší	JMK	200 000
	Projekt ZŠ	JMK	100 000
	Oprava chodníků	JMK	200 000
	SDH	JMK	2 800
	SDH	JMK	8 700
	Oprava komunikace Klokočí	JMK	200 000
	Oprava kaple Litava	MMR	97 300
	Lesní hospodářský plán	JMK	15 069
	SDH	JMK	1 680
	Oprava vodních nádrží	JMK	180 000
	Dotace na VPP	ÚP	623 854
Zbraslav	Rekonstrukce požárního vozidla	JMK	860 000
	Územní plán obce	JMK	678 300
	Výstavba podporovaných bytů	MMR	7 627 000
	Odstranění nánosů v korytě potoka	JMK	157 164
	Restaurování Boží muky ve Zbraslavi	MK	163 300
	Kanalizace II.etapa	SFŽP,FS JMK	33 963 825
	Kompostárna Zbraslav	SFŽP	932 400
Přibyslavice	Rekonstrukce knihovny	JMK	243 344
	Víceúčelové sportovní hřiště	JMK	1 807 687
	Víceúčelový objekt na sport. Hřišti	JMK	2 315 372
	Kanalizace a ČOV	JMK	500 000
	JSDH-nákup přileb	JMK	36 813

N/A

data nejsou k dispozici

Zdroj: Dotazníky pro obce

Příloha č. 33 - Záměry obcí - investice a neinvestice

Obec	Název záměru	Zdroj	Rozpočet (cca) v tis. Kč
Čebín	areál Příhon	N/A	4-5 000
	Náves II. etapa	N/A	10 000
	Oprava komunikace	N/A	N/A
	Úprava studánky V dolíku	N/A	N/A
	Zeleň na novém hřbitově	N/A	N/A
	Úprava parkoviště u hlavní silnice	N/A	N/A
Drásov	tenisové hřiště	N/A	2 000
	kluziště	N/A	N/A
	chodníky na hlavním tahu obcí	N/A	N/A
	obecní budova -kadeřnictví atd. kompletní oprava	N/A	N/A
	hasiči - oprava budovy	N/A	N/A
	přístupová komunikace k podnikatelské zóně	N/A	N/A
Hradčany	oprava komunikace	N/A	2 000
	oprava sálu kulturní dům	N/A	1 000
	obecní úřad	N/A	200
Malhostovice	hřiště	N/A	1 000
	hřbitov	N/A	200
	oprava kaple	N/A	10
	obecní úřad zateplení budovy	N/A	1 000
	požární nádrž	N/A	1 000
	oprava komunikací	N/A	5 000
Sentice	oprava komunikací	N/A	1 5 000
	MŠ - oprava	N/A	N/A
Skalička	nový územní plán	N/A	500 000
	oprava komunikací	N/A	1 5 000
	oprava nádrže	N/A	500 000
Všechnovice	splašková kanalizace a ČOV	N/A	40 000
	místní komunikace a chodníky	N/A	2 000
	čisticí stroj	N/A	2 000
Domašov	Úpravna vody	N/A	7 500
	Místní komunikace	N/A	2 000
	OÚ-zateplení	N/A	4 000
	MŠ - celková rekonstrukce	N/A	13 000
Javůrek	Sokolovna - vybavení	N/A	1 000
	plán na vybudování Šmelcovny	N/A	N/A
	Oprava komunikací a chodníků	N/A	1 500
	Ochrana před hlukem - D1	MD ČR	15 000
Litostrov		N/A	N/A
Rudka	Oprava MŠ	N/A	2 000
	Úprava-dětské hřiště	N/A	1 000
	Kulturní zařízení	N/A	1 000
Říčky		N/A	
Dolní Kounice	Oprava místních komunikací	N/A	N/A
	Vybudování domu s pečovatelskou službou	N/A	N/A
	Sanace skládky pod sv. Antonínem	N/A	N/A
	Vyčištění řeky Jihlavy	N/A	N/A
	Zpracování plánu péče o ekologicky cenná území a jeho postupná realizace	N/A	N/A

Obec	Název záměru	Zdroj	Rozpočet (cca) v tis. Kč
	Vybudování naučného okruhu po památkách a historii města	N/A	N/A
	Zpracování plánu budování vyhlídek a piknikových míst na svazích kolem města a jejich postupná realizace	N/A	N/A
	Kulturní akce v Rosa Coeli (festival duchovní hudby)	N/A	N/A
	Vybudování vinařského muzea	N/A	N/A
Hlína	Dobudování zbývajících chodníků podél silnice III 395	N/A	N/A
	Vybudování splaškové kanalizace a vyřešení čištění odpadních vod	N/A	N/A
	Opravení místních komunikací po vybudování kanalizace	N/A	N/A
	dobudování občanské vybavenosti v okolí rozhledny - hřiště, parkoviště, stánek s občerstvením, sociální zařízení	N/A	N/A
Ivančice	Obnovení tradice pěstování chřestu, obnovení chřestovny	N/A	300
	Snížování energetické náročnosti budov v majetku města	SFŽP	20 000
	Rekonstrukce židovské synagogy - vznik nových expozic historie města, multifunkční kulturní sál pro pořádání výstav a koncertů	IROP, Norské fondy	40 000
	Rekonstrukce sportovního stadionu na Malovansku	IROP, Kraj	5 000
	Rekonstrukce Besedního domu Ivančice	IROP	70 000
	Rekonstrukce Palackého náměstí, řešení tržnice, parkovacích míst, pěší zóny	IROP	30 000
	Revitalizace slepého toku Oslavy s mlýnským náhonem	SFŽP	N/A
	Dětský svět v centru Ivančic - parkové úpravy s herními prvky v lokalitě za ZUŠ Ivančice	SFŽP, IROP	12 000
	Cyklostezka Oslavy - Ivančice	SFDI	15 000
	Selská náves - přírodně- naučný areál v kombinaci s rekreačním a odpočinkovým využitím pro rodiny s dětmi	IROP, N/A	20 000
	Zvyšování kvality služeb Kína Réna Ivančice	N/A	2 000
	Zvýšení turistické atraktivity Ivančic (komplexní soubor opatření - stezky, informační tabule, propagace, produkty)	N/A	N/A
Ketkovice	Vybudování splašková kanalizace a napojení na ČOV	SFŽP	50 000
	Zateplení budovy MŠ	SFŽP	400
	Průběžná oprava místních komunikací	N/A	N/A
	Propagace obce a hradu Levnov, turistické značení	N/A	N/A
	Řešení vzhledu návsi pokračování v realizaci již připravených návrhů	SFŽP, JmK	300
Měličany	Vybudování kanalizace	N/A	N/A
	Oprava místních komunikací	N/A	N/A
	Řešení problému přivalových vod do obce - splach bahna -	N/A	N/A
	Vybudování oddechového areálu za kostelem	N/A	N/A
	Obnova hodů a pochovávaní basy	N/A	N/A
	Zakoupení statku v centru obce a jeho přestavba na veřejný integrovaný objekt	N/A	N/A
	Vybudování víceúčelového hřiště	N/A	N/A
	Rekonstrukce zahrady mateřské školky	N/A	N/A
	Zpomalení dopravy v obci (optické retardéry)	N/A	N/A
Moravské Bránice	chodník a úprava veřejného prostoru v dědině	N/A	N/A
	chodník od Jopy na Ivančice	N/A	N/A
	chodník od školky k hasičce	N/A	N/A
	chodník od obchodu potravin k mostu u Němců	N/A	N/A
	chodník od Restaurace u Kališů k mostu u Němců	N/A	N/A
	komunikace Na Stávku (zadem)	N/A	3 500

Obec	Název záměru	Zdroj	Rozpočet (cca) v tis. Kč
	komunikace na ulici Pod Starýma (od hasičky k Herzogům)	N/A	3 500
	nový obecní úřad (hasičská zbrojnice) - společensko-kulturní centrum	N/A	20 000
	chodník od mostu u Němců k mostu u hřbitova	N/A	586
	chodník od mostu u hřbitova k obecním garážím	N/A	201
	chodník od obecních garážím k památníku odboje	N/A	284
	přechod pro chodce nad MŠ	N/A	200
	přechod pro chodce u ZŠ	N/A	200
	víceúčelové hřiště na sokolovně	N/A	1 200
	komunikace a veřejný prostor na potoce (od Sadů k rybníku)	N/A	N/A
	veřejné prostranství před nádražím	N/A	N/A
	chodník od školky k nádraží přes trojúhelník	N/A	N/A
	postupná oprava veřejného osvětlení a rozhlasu	N/A	N/A
	komunikace na ulici Pod Nádražím	N/A	1 200
	lavka přes potok	N/A	N/A
	obnova dětského hřiště v MŠ	N/A	300
	dešťová kanalizace v dědině	N/A	3 500
	dešťová kanalizace od Jopy na Ivančice	N/A	6 000
Neslovice	Řešení dopravy - obchvat	N/A	N/A
	Kanalizace a čištění odpadních vod	N/A	N/A
	Vybudování cyklotrasy Kratochvílka - Neslovice - Tetčice v rámci komplexních pozemkových úprav	N/A	N/A
	Nový územní plán do roku 2020	N/A	N/A
	Úprava a rozšíření sportovního areálu Žleb (hospůdka, minizoo)	N/A	N/A
	Úprava veřejných prostranství po vybudování kanalizace	N/A	N/A
	Ubytování a služby pro turisty	N/A	N/A
	V rámci nového ÚP řešení parkování automobilů	N/A	N/A
Nová ves	Kanalizace a čištění odpadních vod	N/A	N/A
	Oprava silnice kolem Doubravky směrem na Biskoupky	N/A	N/A
	Oprava nové hasičské zbrojnice	N/A	1 250
	Úprava prameniště Svatá voda, jeho okolí a přístupové cesty	N/A	500
	Bowlingová hala	N/A	N/A
	Úprava areálu u řeky	N/A	N/A
Nové Bránice	Pokračovat v rekonstrukci základní školy - zateplení	N/A	N/A
	Vybudování ekologického sběrného dvora, získání pozemku	N/A	N/A
	Dokončit opravu komunikací v obci	N/A	N/A
	Sanace a rekultivace bývalé skládky komunálního odpadu nad obcí	N/A	N/A
Oslavany	Dokončení úpravy náměstí 13. prosince (dostavba, vodní prvek,	N/A	N/A
	Vybudování domu s pečovatelskou službou	N/A	N/A
	Dobudování kolonády propojující zámek s náměstím 13. prosince	N/A	N/A
	Dokončení rekonstrukce zámku, jeho využití pro služby	N/A	N/A
	Dobudování cyklostezky Oslavany - Ivančice jako součásti krajské	N/A	N/A
Babice u Rosic	Obnova cesty staré Babice - Zelený vrch (ul. Růžová)	N/A	N/A
	Cyklostezka Zastávka - Babice u Rosic	N/A	N/A
	Revitalizace Babického potoka	N/A	N/A
	Vybudování splaškové kanalizace	N/A	N/A
	Příprava 2 nových ulic pro výstavbu (25 domů)	N/A	N/A
	Odvodnění lokality Nivky	N/A	N/A
	Oprava střechy kulturního domu	N/A	N/A

Obec	Název záměru	Zdroj	Rozpočet (cca) v tis. Kč
	Vybudování 2 nádraží Muzea průmyslových železnic (Babice, Důl Ferdinand)	N/A	N/A
	Zřízení geoparku - využití haldy a důlních šachet	N/A	N/A
Kratochvilka	Revitalizace ovocného sadu	OPŽP	660
	Renovace konírny na kulturní zařízení	N/A	N/A
	Výstavba domu s pečovatelskou službou (péče o seniory)	N/A	N/A
	Renovace požární nádrže (i pro koupání)	N/A	N/A
Lukovany	Rekonstrukce silnic a chodníků	N/A	N/A
	Rekonstrukce sociálních zařízení v sálu kulturního domu	N/A	N/A
	Rekonstrukce sociálních zařízení ve školce	N/A	N/A
	Zřízení muzea na obecním úřadě	N/A	N/A
Ostrovačice	Vybudování chodníků a parkování při rekonstrukci silnic II/602 a II/386	N/A	3 000
	Rekonstrukce budovy pošty a knihovny	N/A	1 500
	Vybudování dešťové kanalizace v rámci rekonstrukce silnice	N/A	1 000
	Výsadba a obnova aleje Žebětinská, Na dolech a třešňového sadu	OPŽP	726
	Vybudování hřiště s umělým povrchem	N/A	N/A
	Rekonstrukce a zvýšení kapacity školky	N/A	N/A
Příbram na Moravě	Rekonstrukce budovy obecního úřadu	SFŽP	1 870
	Ozelenění návsi	N/A	N/A
	Oprava kabin u hřiště	N/A	N/A
	Oprava hasičky	N/A	N/A
	Úprava prostranství u obecního úřadu	N/A	N/A
	Nákup techniky (fréza)	N/A	N/A
	Rekonstrukce cest a výsadba alejí v rámci protipovodňových úprav	N/A	N/A
Rosice	Rekonstrukce koupaliště do podoby přírodního koupacího biotopu	N/A	N/A
	Zatepení bytových domů	N/A	N/A
	MŠ Husova revitalizace	N/A	N/A
	Rekonstrukce kašny na náměstí	N/A	N/A
	Obnova třešňového sadu na Trojic	N/A	N/A
	Rekonstrukce kanalizace	N/A	N/A
	Oprava ulice Zbýšovská	N/A	N/A
	Klidový prostor pod zámek	N/A	N/A
	Vybudování cyklostezky Rosice - Ostrovačice	N/A	N/A
	Revitalizace zámeckého parku	N/A	N/A
	Oprava zámku muzeum hraček, západní fasáda	N/A	N/A
	Přírodní naučná stezka v Oboře	N/A	N/A
	Vybudování kompostárny	N/A	N/A
	MŠ Smetanova revitalizace	N/A	N/A
	Fasáda, zateplení kina Panorama	N/A	N/A
Říčany	n.a.	N/A	N/A
Újezd u Rosic	Revitalizace návsi	N/A	3 500
	Zateplení a půdní vestavba v budově obecního úřadu	N/A	3 000
	Revitalizace rybníka nad obcí (problém kvůli životnímu prostředí)	N/A	1 000
	Vybudování víceúčelové budovy (kulturní dům, služby atd.)	N/A	N/A
Vysoké Popovice	Veřejné osvětlení místo sloupů ČEZ	N/A	8 000
	Oprava chodníků	N/A	N/A
Zakřany	Rekonstrukce veřejného osvětlení	N/A	5 000
	Stezka pro pěší a cyklisty Zakřany - Zbýšov	N/A	1 200

Obec	Název záměru	Zdroj	Rozpočet (cca) v tis. Kč
	Rekonstrukce chodníků	N/A	N/A
	Oprava kanalizace	N/A	N/A
Zastávka	Vybudování ubytovací kapacity v DDM (1 autobus)	N/A	10 000
	Dostavba kanalizace	N/A	5 000
	Rekonstrukce vodovodu	N/A	3 000
	Opravy místních komunikací	N/A	2 000
	Oprava dělnického domu	N/A	2 000
	Výměna oken ZŠ	N/A	2 000
	Vybudování Turistického informačního centra u nádraží	N/A	2 000
	Rekonstrukce ZUŠ	N/A	2 000
	Regionální městská policie	N/A	N/A
	Terénní sociální práce (sociálně slabí, senioři, opatrovnictví)	N/A	N/A
	Nový územní plán	N/A	N/A
Zbýšov	Rekonstrukce dolu Simpson	N/A	18 000
	Výstavba domu služeb - pošta, spořitelna atd. (není pozemek)	N/A	N/A
	Zpevnění povrchu hřiště na malou kopanou	N/A	N/A
	Rekonstrukce vodovodu a kanalizace	N/A	N/A
	Výměna oken knihovna	N/A	N/A
	Výměna oken ZŠ	N/A	N/A
Chudčice	Výsadba stromřadí	N/A	300
	oprava zdi a příjezdové komunikace hřbitov	N/A	4 000
	oprava místních komunikací a chodníků	N/A	5 000
	Dům pro seniory	N/A	N/A
	Přístupová komunikace za Humny	N/A	9 500
	Zástavbová studie	N/A	0,95
	Ekodvůr	N/A	6500
	Protierozní opatření	N/A	500
Kuřim	sportovní hala	N/A	80 000
	Kulturní dům - rekonstrukce	N/A	80 000
	Rekonstrukce průtahu městem	N/A	30 000 - 40 000
	oprava místních komunikací a chodníků	N/A	60 000
	Rekonstrukce náměstí - 2x	N/A	60 000
	Splašková kanalizace	N/A	N/A
	Cyklostezky	N/A	40 000
Moravské Knínice	obnova ovocného sadu	N/A	50
	péče o VK "Hásův kopec"	N/A	20
	dešťová kanalizace u hřiště	N/A	1 800
	rekonstrukce místní komunikace U Jánečka	N/A	1 500
	rekonstrukce chodníků na návsi	N/A	2 500
Veverská Bítýška	obecní úřad rekonstrukce	N/A	N/A
	pošta oprava střechy	N/A	N/A
	kanalizace	N/A	5 000
	veřejné osvětlení	N/A	N/A
	rekonstrukce náměstí	N/A	6 000
	fasáda MŠ	N/A	2 000
	hřiště oplocení	N/A	5 000
	Kulturní dům oprava střechy	N/A	4 000
	Kulturní dům oprava topení	N/A	2 000

Obec	Název záměru	Zdroj	Rozpočet (cca) v tis. Kč
Hvozdec	stavba domu pro seniory	N/A	20 000
	stavba multifunkčního centa	N/A	20 000
	oprava komunikací	N/A	N/A
	veřejné osvětlení	N/A	N/A
	oprava chodníků	N/A	N/A
Rozdrojovice	oprava místních komunikací	N/A	3 000
	oprava přečerpávací stanice ČOV	N/A	6 000
	obnova náměstí	N/A	15 000
Veverské Knínice	stavba II etapy kanalizace	SFŽP	8 000
	MŠ nástavba	N/A	3 500
	ZŠ jídelna	N/A	500 - 1 000
	Fara - kompletní rekonstrukce	N/A	50 000
	Chodníky	N/A	N/A
	Oprava soch a pomníku	N/A	N/A
	Místní komunikace	N/A	2 000
	Veřejné osvětlení	N/A	1 000
	Budova TJ Sokol	N/A	4 000
	Dětské hřiště	N/A	1 000
Česká	Sokolovna - výměna oken, dveří, šatny, sprchy, sauna, venkovní úpravy - posezení, prostor pro kulturní akce	N/A	2 000 - 3 000
	Přechody pro chodce	N/A	1 000
	Hřiště, sportoviště	N/A	2 000
	Přístavba Sokolovny	N/A	4 000 - 5 000
	Dům s pečovatelskou službou (je pozemek, není projekt)	N/A	N/A
	místní komunikace	N/A	1 000
Lelekovice	multifunkční hřiště	N/A	6 500
	přestupní uzel	N/A	20 000
	chodníky	N/A	1 000
	nadstavba zdravotní středisko + 1 třída školní družiny	N/A	10 000
	přechod před školou	N/A	1 500
Vranov	Prostranství u potoka Ponávka	N/A	1 000
	Oprava rybníka a okolí	N/A	1 000 - 2 000
	Dětské hřiště	N/A	1 500
	Sportoviště	N/A	N/A
	Chodníky a komunikace	N/A	2 000
	Veřejné osvětlení	N/A	N/A
	Vjezdové brány - přechody	N/A	N/A
Borač	Dopravní značení	Obec	280
Dolní Loučky	Rekonstrukce ČOV	SFŽP+Obec	35 000
	Zateplení ZŠ	SFŽP+Obec	8 000
	Výstavba chodníků	Obec	1 000
Kaly	Rekonstrukce komunikací a revitalizace návsi	SZIF	5 000
Předklášteří	Přístavba tělocvičny a 2 učeben školy	Obec+?	25 000
	Rozšíření mateřské školy	Obec+?	5 000
	Zasíťování pozemků	obec	N/A
Lomnička	Výstavba chodníků	Obec	600
	Oprava Fasády OÚ	Obec	350
	Místní komunikace	Obec+?	1400
	Obnova zeleně	SFŽP+Obec	1 200

Obec	Název záměru	Zdroj	Rozpočet (cca) v tis. Kč
Šerkovice	Vybudování kanalizace	SFŽP	N/A
Štěpánovice	Multifunkční centrum	N/A	N/A
	Oprava jezu	N/A	N/A
	Oprava účel. Komunikace-cykl. Směr Lomn.	N/A	N/A
	Oprava hřiště	N/A	N/A
	Dětské hřiště v Horních Štěpánovicích	N/A	N/A
	Oprava místních komunikací	N/A	N/A
	Stavba přístřešku včetně sítí-na kult.akce	N/A	N/A
Železné	zateplení kulturního domu	OPŽP + obec	1 100
	Revitalizace toku Lomničky - rybník	OPŽP+ obec	2 000
	Rozhledna Hradisko (stavební povolení)	ROP JV + obec	1 000
	Kanalizace II etapa	OP ŽP+ obec	38 000
	Výstavba MŠ	obec	3 000
Doubravník	Prodloužení chodníků	N/A	2 000
	Sběrný dvůr	SFŽP+obec	3 500
	Místní komunikace	obec	1 000
	Zprovoznění kašny	obec	1 500
	Rekonstrukce veřejného osvětlení	N/A	2 000
	Rekonstrukce staré radnice	N/A	5 000
	Oprava bytového domu	N/A	5 000
Drahonín	Obytná komunikace	N/A	3 000
	Splašk. kanál k novostavbám	N/A	500
Jinačovice	Rekonstrukce místních komunikací	N/A	3 000
	Rekonstrukce návsi	N/A	8 000
	Rekonstrukce víceúčelové budovy	N/A	N/A
	Dětské hřiště	N/A	300
	Naučná stezka	N/A	300
Lažany	Asf. povrch na parkoviště u hřiště TJ	N/A	50
	Úprava koupaliště	Obec	80
	Nová krytina na budově hasičky	obec	120
Lesní Hluboké	Kanalizace	SFŽP+obec	35 000
	Multifunkční dům	Obec	2 500
Lipůvka	Výstavba hřiště u ZŠ	N/A	7 000
	Cyklostezka Kuřim-Lipůvka	ROP+obec	12 000
	Obnova vodovodního řádu+vodojem	VAS+Obec	10 000
	Kanalizační výtlač	VAS+Obec	10 000
Olší	Rekonstrukce školy	MMR+obec	4 500
	Zasíťování pozemků	N/A	900
	Oprava budovy OÚ	SFŽP+obec	2 500
Zbraslav	Výstavba tech. Infrastruktury-4 IT Zbraslav	MMR	942, 105
Přibyslavice	Kanalizace ČOV	SFŽP	43 000
	Opěrná zeď	obec	500

N/A

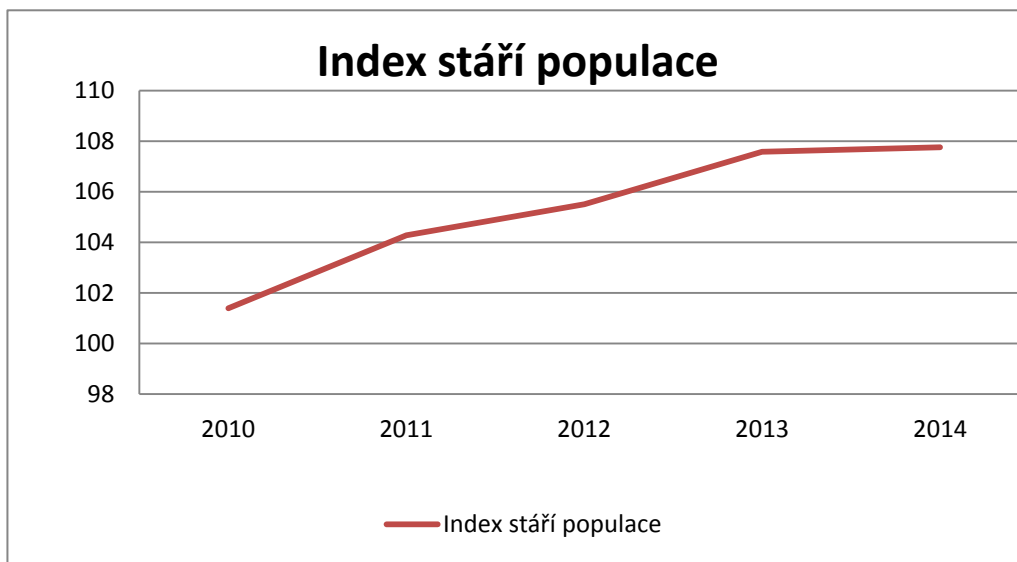
data nejsou k dispozici

Zdroj: Dotazníky pro obce

Obec	Počet obyvatel celkem 2014	Index stáří populace				
		2010	2011	2012	2013	2014
Babice u Rosic	739	85,8	77,4	73,0	77,8	75,5
Borač	345	138,6	131,3	139,1	127,1	121,2
Čebín	1 747	97,4	98,6	93,1	93,1	93,9
Česká	996	93,2	104,1	115,0	93,2	111,3
Chudčice	915	97,7	89,9	87,1	99,2	84,1
Dolní Kounice	2 395	89,8	93,0	94,5	90,9	107,4
Dolní Loučky	1 226	109,2	116,0	127,7	112,2	134,2
Domašov	621	72,5	85,7	83,2	76,6	96,9
Doubravník	820	114,2	127,0	132,8	125,9	139,7
Drahonín	117	100,0	90,0	100,0	105,6	72,7
Drásov	1 609	76,0	74,4	71,6	76,2	67,7
Hlína	305	133,3	112,8	109,8	68,4	119,0
Hradčany	625	103,5	95,7	95,0	102,3	119,1
Hvozdec	299	138,9	123,7	115,0	132,4	97,8
Ivančice	9 603	113,1	113,5	116,5	110,8	124,5
Javůrek	289	142,9	167,7	167,7	165,6	190,6
Jinačovice	670	96,8	90,5	88,2	100,0	89,8
Kaly	265	261,9	186,2	193,3	185,2	184,4
Ketkovice	603	134,2	132,1	134,6	140,0	134,2
Kratochvilka	468	132,8	132,3	129,9	128,1	125,4
Kuřim	10 971	82,3	83,0	83,1	79,1	83,1
Lažany	429	145,2	142,9	116,0	150,0	111,3
Lelekovice	1 826	90,8	87,2	89,2	86,1	103,4
Lesní Hluboké	221	71,4	94,7	100,0	76,9	102,5
Lipůvka	1 276	112,3	117,9	108,7	109,3	113,7
Litostrov	122	75,0	90,5	109,5	100,0	147,1
Lomnička	515	77,8	80,4	84,5	77,6	79,8
Lukovany	599	111,2	114,9	121,2	108,8	111,7
Malhostovice	967	127,8	117,1	120,7	121,5	93,8
Mělčany	492	107,0	109,7	119,1	112,1	105,2
Moravské Bránice	1 002	86,2	92,7	97,4	94,5	105,2
Moravské Knínice	888	106,7	103,5	108,2	113,1	107,8
Neslovice	899	103,4	98,4	99,3	105,0	95,8
Nová Ves	778	86,6	90,9	90,9	90,7	89,1
Nové Bránice	725	86,1	105,8	112,9	95,3	112,5
Olší	314	59,6	76,7	78,0	74,4	90,7
Oslavany	4 624	112,8	115,5	120,1	109,1	127,0
Ostrovačice	706	97,9	93,5	90,4	107,7	89,5
Předklášteří	1 441	163,0	166,9	166,7	166,3	155,3
Příbram na Moravě	612	128,7	148,9	156,3	147,6	140,8
Přibyslavice	490	124,6	108,7	104,3	114,3	100,0
Říčany	2 012	106,3	102,2	103,8	98,7	108,2
Říčky	335	76,5	82,6	89,1	82,7	92,7
Rosice	5 895	102,4	102,7	99,9	97,8	100,4
Rozdrojovice	954	83,8	82,1	87,6	78,8	90,5
Rudka	355	84,3	98,4	104,8	94,2	117,0
Sentice	596	88,3	93,6	93,3	85,3	100,9
Šerkovice	254	85,0	83,3	97,7	85,0	107,3

Skalička	145	115,8	152,9	180,0	150,0	200,0
Štěpánovice	486	100,0	104,3	125,8	110,8	126,4
Újezd u Rosic	273	182,8	160,0	169,7	181,8	151,3
Veverská Bítýška	3 114	98,2	109,1	115,1	102,5	117,1
Veverské Knínice	941	87,3	95,7	94,6	94,3	101,9
Vranov	745	110,9	110,4	111,3	95,0	100,0
Všechnovice	233	117,6	122,9	113,5	113,2	107,9
Vysoké Popovice	678	94,0	102,6	97,5	89,3	105,8
Zakřany	720	106,1	111,2	123,2	104,0	130,2
Zastávka	2 557	110,6	142,5	144,4	142,1	142,8
Zbraslav	1 279	97,5	102,1	104,5	103,6	118,4
Zbýšov	3 846	119,2	128,1	125,7	136,7	127,4
Železné	445	78,8	90,5	90,8	83,3	108,2
MAS Celkem	80 417	101,4	104,3	105,5	107,6	107,8

Index stáří populace					
	2010	2011	2012	2013	2014
Index stáří populace	101,4	104,3	105,5	107,6	107,8



ORP	obec	Počet obyvatel k 31.12. 2013 celkem	průměrný věk obyvatel k 31.12.2013	Počet obyvatel k 31.12. 2014 celkem	průměrný věk obyvatel k 31.12.2014
R	Babice u Rosic	715	38,20	739	38,2
T	Borač	353	42,10	345	42,2
K	Čebín	1 739	40,20	1 747	40,2
K	Česká	982	41,40	996	41,4
I	Dolní Kounice	2 420	40,30	915	39,7
T	Dolní Loučky	1 205	42,10	2 395	40,7
R	Domašov	606	40,30	1 226	42,3
T	Doubravník	808	41,90	621	40,5
T	Drahonín	122	38,90	820	42,5
T	Drásov	1 561	37,80	117	37,8
T	Hradčany	627	38,10	1 609	37,9
I	Hlína	309	41,60	305	41,5
K	Hvozdec	292	39,80	625	41,2
K	Chudčice	883	39,50	299	39,6
I	Ivančice	9 580	41,90	9 603	42,1
R	Javůrek	285	43,90	289	44,7
K	Jinačovice	651	40,40	670	40,5
T	Kaly	274	43,00	265	44,2
I	Ketkovice	605	42,40	603	43,1
R	Kratochvilka	461	42,00	468	42,1
K	Kuřim	10 900	39,40	10 971	39,4
B	Lažany	417	40,80	429	40,7
K	Lelekovice	1 828	40,30	1 826	40,8
R	Lesní Hluboké	219	40,30	221	41,1
B	Lipůvka	1 270	41,60	1 276	42,0
R	Litostrov	122	41,90	122	42,0
T	Lomnička	513	38,20	515	38,4
R	Lukovany	587	41,10	599	41,2
T	Malhostovice	949	40,90	967	40,4
I	Mělčany	485	41,60	492	41,5
I	Moravské Bránice	997	41,10	1 002	41,4
K	Moravské Knínice	872	41,70	888	41,6
I	Nové Bránice	724	41,00	899	39,9
I	Nová ves	777	40,10	778	40,0
I	Neslovice	910	39,70	725	40,8
T	Olší	311	39,60	314	39,8
I	Oslavany	4 639	41,30	4 624	41,7
R	Ostrovačice	691	40,50	706	40,7
T	Předklášteří	1 430	40,50	1 441	43,6
R	Příbram na Moravě	603	43,60	612	42,5
R	Přibyslavice	469	40,70	490	40,7
R	Rosice	5 856	40,10	2 012	41,0
K	Rozdrojovice	941	40,20	335	40,6
R	Rudka	362	40,80	5 895	40,4
R	Říčany	2 011	40,70	954	40,7
R	Říčky	327	40,80	355	41,6
T	Sentice	594	40,00	596	40,6
T	Skalička	143	41,20	254	41,1
T	Šerkovice	253	41,40	145	41,4

T	Štěpánovice	473	41,90	486	41,8
R	Újezd u Rosic	274	42,00	273	42,6
K	Vev. Knínice	939	39,80	3 114	41,5
K	Vev. Bítýška	3 110	41,40	941	40,3
Š	Vranov	724	41,60	745	41,7
T	Všechovice	229	41,30	233	41,1
R	Vysoké Popovice	686	40,70	678	41,4
R	Zakřany	710	41,60	720	41,2
R	Zastávka	2 547	43,10	2 557	43,5
R	Zbraslav	1 257	41,40	1 279	41,6
R	Zbýšov	3 841	41,70	3 846	41,9
T	Železné	428	39,80	445	40,2
Mikroregion		79 896	41	80 417	41

Obec	Katastrální území	Výměra v ha	Stupeň ohrožení	Riziko ohrožení suchem
Babice u Rosic	Babice u Rosic	569,0	2	vysoké
Čebín	Čebín	723,3	2	vysoké
Česká	Česká	199,3	2	vysoké
Dolní Kounice	Dolní Kounice	897,1	1	mimořádné
Domašov	Domašov u Brna	593,4	2	vysoké
Drásov	Drásov	1069,8	2	vysoké
Hlína	Hlína u Ivančic	834,0	2	vysoké
Hradčany	Hradčany u Tišnova	306,0	2	vysoké
Hvozdec	Hvozdec u Veverské Bítýšky	363,7	2	vysoké
Chudčice	Chudčice	410,1	2	vysoké
Ivančice	Budkovice	1225,0	2	vysoké
Ivančice	Hrubšice	481,6	1	mimořádné
Ivančice	Ivančice	1025,7	2	vysoké
Ivančice	Kounické Předměstí	803,5	2	vysoké
Ivančice	Němčice u Ivančic	257,4	2	vysoké
Ivančice	Alexovice	209,7	2	vysoké
Ivančice	Letkovice	384,5	2	vysoké
Ivančice	Řeznovice	369,5	1	mimořádné
Javůrek	Javůrek	1027,4	2	vysoké
Jinačovice	Jinačovice	593,5	2	vysoké
Ketkovice	Ketkovice	955,1	1	mimořádné
Kratochvilka	Kratochvilka	150,5	2	vysoké
Kuřim	Kuřim	1737,3	2	vysoké
Lelekovice	Lelekovice	728,8	2	vysoké
Lesní Hluboké	Lesní Hluboké	497,8	2	vysoké
Litostrov	Litostrov	755,7	2	vysoké
Lukovany	Lukovany	907,1	1	mimořádné
Malhostovice	Malhostovice	834,4	2	vysoké
Mělčany	Mělčany u Ivančic	742,5	1	mimořádné
Moravské Bránice	Moravské Bránice	818,1	2	vysoké
Moravské Knínice	Moravské Knínice	1304,8	2	vysoké
Neslovice	Neslovice	582,9	2	vysoké
Nová Ves	Nová Ves u Oslavan	1155,0	1	mimořádné
Nové Bránice	Nové Bránice	621,3	2	vysoké
Oslavany	Oslavany	1619,1	2	vysoké
Oslavany	Padochov	249,2	2	vysoké
Ostrovačice	Ostrovačice	782,5	2	vysoké

Příbram na Moravě	Příbram na Moravě	1191,7	2	vysoké
Přibyslavice	Přibyslavice u Velké Bíteše	551,4	2	vysoké
Přibyslavice	Radoškov	299,1	2	vysoké
Rosice	Rosice u Brna	1274,0	2	vysoké
Rozdrojovice	Rozdrojovice	283,7	2	vysoké
Rudka	Rudka	414,1	2	vysoké
Říčany	Říčany u Brna	1090,9	2	vysoké
Říčky	Říčky u Brna	259,1	2	vysoké
Sentice	Sentice	928,5	2	vysoké
Újezd u Rosic	Újezd u Rosic	1089,2	2	vysoké
Veverská Bítýška	Veverská Bítýška	1360,3	2	vysoké
Veverské Knínice	Veverské Knínice	1016,4	2	vysoké
Vysoké Popovice	Vysoké Popovice	390,0	1	mimořádné
Zakřany	Zakřany	515,1	1	mimořádné
Zastávka	Zastávka	119,5	1	mimořádné
Zbraslav	Zbraslav na Moravě	896,9	2	vysoké
Zbýšov	Zbýšov u Oslavan	601,1	2	vysoké
Celkem MAS		39066,9		

Příloha č. 37 Negativní sociální jevy - sociální vyloučení

Sociálně vyloučení jsou ti občané, kteří mají ztížený přístup k institucím a službám (tedy k institucionální pomoci), jsou vyloučeni ze společenských sítí a nemají dostatek vertikálních kontaktů mimo sociálně vyloučenou lokalitu. Na území **na území MAS Brána Brněnska, z.s.** se nacházejí 2 malé **sociálně vyloučené a sociálním vyloučením ohrožené romské lokality v obci Zastávka. Jedná se o dva bytové domy ve kterých žije cca 50 – 100 obyvatel.**

Jedním z nástrojů, který umožňuje řešit problémy sociálního vyloučení a nezaměstnanosti je Evropský sociální fond (ESF). V jeho rámci je věnována zvláštní pozornost podpoře sociální zaměstnatelnosti a vzdělávání členů romských komunit. Ministerstvo práce a sociálních věcí "zorganizovalo podrobný průzkum romských lokalit, z nichž **2 se nacházejí v obci Zastávka.** Výsledek jejich průzkumu v obci Zastávka je následující

zdroj http://www.esfcr.cz/mapa/int_jm11_6_1.html);

Lokalita A

Jeden nízkopodlažní řadový dům rozdělený na 6 bytových jednotek různých velikostí. Lokalita je na okraji rezidenční zástavby obce. Vedle domu je starý neobydlený objekt v dezolátním stavu. Sociálně nevyloučení bydlí v okolních domech. Občanská vybavenost je dostupná v centru obce vzdáleném cca 10 minut pěšky. Dům je v poměrně špatném technickém stavu, hlavní příčinou je stáří a fakt, že do domu nebylo již několik desítek let investováno. Vlastník nemovitosti je obec.

*Lokalita vznikla kombinací dlouhodobé existence a sestěhováním. **Počet obyvatel lokality 25 – 50 osob, podíl Romů 95%.** Odhad věkové struktury: do 15 let 25%, od 16 do 60 let 70%, nad 61 5%.*

Vzdělanostní struktura – maximálně základní vzdělání 95%. Odhad míry nezaměstnanosti 100%. Většina obyvatel je závislá na sociálních dávkách. Několik obyvatel lokality příležitostně pracuje „načerno“. Někteří si přivydělávají sběrem železného šrotu a sezónním sběrem jablek.

Sociálně problémové jevy: Ojediněle zde dochází k případům drobných krádeží. Gamblerství a alkoholismus se vyskytují také ojediněle. Problémem je zadlužování u firem půjčujících na vysoký úrok.

Odhad míry zařazování romských dětí z lokality do škol se speciálním vzděláváním: 21 – 30 %. Provozují se edukativně - stimulační skupiny pro děti z posledního ročníku MŠ (jedna hodina týdně s pedagogem ZŠ). Doučování je zajišťováno individuálně podle potřeby. Volnočasové aktivity v rámci školního klubu – bezplatné. Besedy pro rodiče zaměřené na prevenci vůči šikaně, drogám apod. Volnočasové aktivity pro nezáměstnané většinou skončí v 1. pololetí, romské děti se většinou neúčastní.

Koncepce integrace chybí a její příprava se doposud nechystá. Aktivity a projekty: projekt „Soužití“ (zlepšení bydlení, zamezení vyčleňování, růst vzdělanosti – bez podrobnějších informací. Romský poradce není. Nestátní neziskové organizace nejsou. O možnosti čerpání prostředků z ESF nejsou dostatečně informováni, bezprostřední zkušenosti s projekty v této oblasti zatím na obci ani v komunitě Romů nemají.

LOKALITA B

*Jeden bytový dům o 9 bytech 3. kategorie v centru obce. Sociálně nevyloučení bydlí v okolních domech. Občanská vybavenost je v dosahu 5 – 10 minut. Dům je cca 10 let po celkové rekonstrukci Stav je bezvadný. Vlastníkem domu je obec. Vznik lokality – stejný jako lokality A. **Odhad počtu romských obyvatel lokality 25 – 50 osob, podíl Romů 95%.** Odhad věkové struktury: do 15 let 30%. od 16 do 60 let 70%.*

Vzdělanostní struktura – maximálně základní vzdělání 95%. Odhad míry nezaměstnanosti 100%. Většina obyvatel je závislá na sociálních dávkách nebo pobírá invalidní důchod. Několik obyvatel lokality příležitostně pracuje „načerno“. Někteří si přivydělávají sběrem železného šrotu a sezónním sběrem jablek.

Sociálně problémové jevy: Ojediněle zde dochází k případům drobných krádeží. Gamblerství a alkoholismus jsou významně zastoupeny, narkomanie se vyskytuje ojediněle. Problémem je zadlužování u firem půjčujících na vysoký úrok

Odhad míry zařazování romských dětí z lokality do škol se speciálním vzděláváním 21 – 30 %. Přípravný ročník není.

Aktivity a projekty viz lokalita A.”

Mikroregion Čebínka	počet obyvatel	starosta		místostarosta	počet administrativních pracovníků na obci	počet ostatních pracovníků*	veřejně prospěšné práce
Čebín	1724	uvolněný	Tomáš Kříž	Pavel Plevač - uvolněný	3,5	5,5	0
Drásov	1533	uvolněný	Martina Bočková	Jaroslav Podal - neuvolněný	3	2	0
Hradčany	619	uvolněná	Ludmila Špačková	JUDr. Karel Volný - neuvolněný	1	2	0
Malhostovice	929	uvolněný	Petr Grünwald	Lubomír Hejtmánek - neuvolněný	2	1	0
Sentice	606	neuvolněná	Alena Kolářová	Jiří Hort - neuvolněný	1,1	1,5	0
Skalčicka	134	neuvolněný	Jiří Mráz	Martin Kočí - neuvolněný	0	0	0
Všechovice	219	neuvolněný	Jaroslav Hindra	Pavel Vejrosta - neuvolněný	1	0,3	0
Mikroregion Domašovsko	počet obyvatel	starosta		místostarosta	počet administrativních pracovníků na obci	počet ostatních pracovníků*	veřejně prospěšné práce
Domašov	615	uvolněný	Tomáš Pitrocha	Pavel Kučera - neuvolněný	1	3	0
Javůrek	269	neuvolněný	Karel Jobánek	Jan Hemala - neuvolněný	0,5	0	0
Litostrov	125	neuvolněný	Petra Badová	Pavel Vala - neuvolněný	0	0	0
Rudka	366	uvolněná	Marie Jirglová	Josef Fukan - neuvolněný	0,5	0	0
Říčky	314	neuvolněná	Eva Vítková	Michal Balcárek - neuvolněný	1	0	0
Mikroregion Kuřimka	počet obyvatel	starosta		místostarosta	počet administrativních pracovníků na obci	počet ostatních pracovníků*	veřejně prospěšné práce
Chudčice	865	uvolněný	Vladimír Kalus	Zdeněk Homoláč - neuvolněný	2	1	0
Kuřim	10814	uvolněný	Drago Sukalovský	David Holman - uvolněný	85	0	6
Moravské Knínice	872	uvolněný	František Kšica	Ivana Koláčková - neuvolněná	2	1	1
Veverská Bítýška	3080	uvolněný	Josef Mířek	Pavel Novotný - uvolněný	14	6	5
Svazek obcí Panství hradu Veveří	počet obyvatel	starosta		místostarosta	počet administrativních pracovníků na obci	počet ostatních pracovníků*	veřejně prospěšné práce
Chudčice	865	uvolněný	Vladimír Kalus	Zdeněk Homoláč - neuvolněný	2	1	0
Hvozdec	282	neuvolněná	Michaela Košvicová	Jan Procházka - neuvolněný	0,5	0	0
Javůrek	269	neuvolněný	Karel Jobánek	Jan Hemala - neuvolněný	0,5	0	0
Rozdrojovice	930	neuvolněný	Daniel Stráský	Stanislav Slouka, Martin Kružík - neuvolněný	2	1,5	0
Říčany	1986	uvolněný	Jan Studený	Radomír Křivánek - neuvolněný	3	1	3
Veverské Knínice	950	uvolněný	Oldřich Matyáš	Zdeněk Kříž - neuvolněný	1	1,5	0
Mikroregion Porta	počet obyvatel	starosta		místostarosta	počet administrativních pracovníků na obci	počet ostatních pracovníků*	veřejně prospěšné práce
Borač	346	neuvolněný	Jaroslav Uher	Milan Válka	1	0	0
Dolní Loučky	1208	uvolněný	Ladislav Tichý	Jiří Mašek	2	2	5
Kaly	265	neuvolněný	Jiří Synek	Jaromír Polák a Jaroslav Hošek	1	0	0
Lomnička	517	neuvolněný	Josef Králík	Martin Hrubý	2	1	0
Předklášteří	1445	uvolněný	Antonín Nahodil	Jindřich Bauer	5	7	0
Serkovice	257	neuvolněný	Zdeněk Smolík	Petra Ondráčková	1	1	1
Štěpánovice	459	neuvolněná	Miluše Pulkrábková	Jiří Kopřiva	1	1	2
Železná	422	uvolněný	Radomír Pavlíček	Pavla Vacová	2	0	4
Mikroregion Ponávka	počet obyvatel	starosta		místostarosta	počet administrativních pracovníků na obci	počet ostatních pracovníků*	veřejně prospěšné práce
Česká	949	uvolněný	Jana Chiniová	Milan Pavelka	1	1	0
Lelekovice	1812	uvolněný	Jaroslav Diviš	Ivo Barták	3	4	0
Vranov	709	uvolněný	Kateřina Jetelínová	Miloslav Křivánek	1	0	0
Mikroregion Ivančicko	počet obyvatel	starosta		místostarosta	počet administrativních pracovníků na obci	počet ostatních pracovníků*	veřejně prospěšné práce
Dolní Kounice	2 428	uvolněný	Radka Formánková	Lumír Konečný	11	6	13
Hlína	313	neuvolněný	Miloš Dostálý	Jana Vašulínová, Miroslav Pacholík - neuv.	1	1	
Ivančice	9 604	uvolněný	Milan Buček	Jaroslav Sojka - uvol., Roman Sládek - neuv.	82	33	8
Ketkovice	608	uvolněný	Josef Obršlík	Šárka Matoušková - neuv.	1	1	
Mělčany	488	neuvolněný	Jaromír Vojtěch	Ludvík Lukeš - neuv.	1,5	2	
Moravské Bránice	995	uvolněný	Kamil Ferda	Jan Trecha - neuv.	1	3	
Neslovice	910	uvolněný	Jakub Kokolia	Jakub Stejskal - neuv.	1	9	
Nová Ves	780	uvolněný	Ladislav Horák	Naděžda Chajmová - neuv.	1	1	3
Nové Bránice	724	uvolněný	Zdeněk Kališ	Marek Šimbera - neuv.	1	0	
Oslavany	4647	uvolněný	Vít Aldorf	Svatopluk Staněk	15	16	10
Mikroregion Kahan	počet obyvatel	starosta		místostarosta	počet administrativních pracovníků na obci	počet ostatních pracovníků*	veřejně prospěšné práce
Babice u Rosic	710	uvolněný	Vladimír Blažejovský	Vlastimil Krejčí - neuv.	1	2	
Kratochvilka	460	neuvolněný	František Malý	Jiří Vozdecký, Luděk Klouček	0	2	
Lukovany	572	uvolněný	Jan Vyhnalík	Silvestr Kavalec - neuv.	1	1	
Ostrovačice	694	uvolněný	Tomáš Hájek	Tomáš Kvarda - neuv.	2	6	
Příbram na Moravě	577	uvolněný	Rostislav Trtílek	Ladislav Hvězda - neuv.	1	1	
Rosice	5790	uvolněný	Jaroslav Světlík	Petr Ženožička	75	8	?
Říčany	1986	uvolněný	Jan Studený	Radovan Křivánek - neuv.	3	3	1
Újezd u Rosic	260	neuvolněný	Milan Dobrovolný	Luděk Maštališ	1	3	
Vysoké Popovice	670	uvolněný	Jan Pelc	Petra Hanáková - neuv.	1	1	1
Zakřany	727	uvolněný	Milan Veverka	Vladimír Veleba - neuv.	1	1	

Zastávka	2513	uvolněný	Petr Pospíšil	Zdeněk Milan	6	10	1
Zbýšov	3831	uvolněný	Vratislav Široký	František Ševčík - neuv.	12	13	
Ostatní obce	počet obyvatel		starosta	místostarosta	počet administrativních pracovníků na obci	počet ostatních pracovníků*	veřejně prospěšné práce
Doubravník	805	uvolněná	Barbora Šenkyříková	Petr Sedláček	3	5	2
Drahonín	120	neuvolněný	Jiří Kotas	Jitka Plevová	1	0	2
Jinačovice	628	uvolněný	Jan Kazda	Tomáš Dvořák	1	1	1
Lažany	401	neuvolněný	Vlastislav Hemzal	Jitka Reichlová	0	0	0
Lesní Hluboké	218	neuvolněný	Vladimír Ryšánek	Jana Hotárková	1	0	1
Lipůvka	1241	uvolněná	Zlatuše Havlíková	Marcela Antonovičová	2	3	1
Olší	305	neuvolněný	Martin Pavlíček	Miroslav Láhoda	1	0	2
Zbraslav	1262	uvolněný	Jana Valová	Roman Smekal	2	3	8
Přibyslavice	475		Iva Hadašová	Aleš Tunkr	1	0	0

* počítají se jen stálí
zaměstnanci nikoli DPP či
VPP

obec	katastrální území	2015		
		KoPÚ zapsané v roce	KoPÚ zahájené v roce	KoPÚ plánované k zahájení v roce
Babice u Rosic	Babice u Rosic		2013	
Borač	Borač			
	Podolí u Borače			
Čebín	Čebín			2016
Česká	Česká			
Chudčice	Chudčice	2010		
Dolní Kounice	Dolní Kounice	2002		
Dolní Loučky	Dolní Loučky			
	Střemchoví			
Domašov	Domašov u Brna			2013
Doubravník	Doubravník			
	Křížovice			
Drahonín	Drahonín			
Drásov	Drásov			2019
Hradčany	Hradčany u Tišnova			
Hlína	Hlína u Ivančic			
Hvozdec	Hvozdec u Veverské Bítýšky	2001		
Ivančice	Alexovice			
	Budkovice			
	Hrubšice			
	Ivančice			
	Kounické Předměstí			
	Letkovice			
	Němčice u Ivančic			
	Řeznovice			
Javůrek	Javůrek	2014		
Jinačovice	Jinačovice			
Kaly	Kaly			
	Zahrada			
Ketkovice	Ketkovice			
Kratochvilka	Kratochvilka	2006		
Kuřim	Kuřim			
Lažany	Lažany			
Lelekovice	Lelekovice			
Lesní Hluboké	Lesní Hluboké			
Lipůvka	Lipůvka			
Litostrov	Litostrov			2014
Lomnička	Lomnička u Tišnova			
Lukovany	Lukovany	1999		
Malhostovice	Malhostovice	2003		
	Nuzířov	2002		
Mělčany	Mělčany u Ivančic			2017
Moravské Bránice	Moravské Bránice			
Moravské Knínice	Moravské Knínice	2000		
Nové Bránice	Nové Bránice		2014	
Nová Ves	Nová Ves u Oslavan			2020
Neslovice	Neslovice	2015		
Olší	Klokočí u Olší			
	Litava			
	Olší			
	Rakové			
Oslavany	Oslavany			

	Padochov			
Ostrovačice	Ostrovačice			2017
Předklášteří	Předklášteří			
Příbram na Moravě	Příbram na Moravě	2008		
Přibyslavice	Přibyslavice u Velké Bíteše			
	Radoškov			
Rosice	Rosice u Brna	2001		
Rozdrojovice	Rozdrojovice			
Rudka	Rudka	2008		
Říčany	Říčany u Brna			2019
Říčky	Říčky u Brna	2002		
Sentice	Sentice			
Skalička	Skalička u Tišnova	2003		
Šerkovice	Šerkovice	2012		
Štěpánovice	Štěpánovice u Tišnova			
Újezd u Rosic	Újezd u Rosic		2011	
Vev. Knínice	Vev. Knínice			
Vev. Bítýška	Vev. Bítýška			
Vranov	Vranov			
Všechovice	Všechovice u Tišnova			
Vysoké Popovice	Vysoké Popovice	2005		
Zakřany	Zakřany	2002		
Zastávka	Zastávka			
Zbraslav	Zbraslav			2015
Zbýšov	Zbýšov u Oslavan	2003		
Železné	Železné			
MAS celkem				

e) Financování podle jednotlivých specifických cílů a opatření (příp. podopatření) SCLLD v jednotlivých letech

2016-2023

Strategický cíl SCLLD	Specifický cíl SCLLD	Opatření SCLLD	IDENTIFIKACE programu				PLÁN FINANCOVÁNÍ (způsobilé výdaje v tis. Kč)					Nezpůsobilé výdaje v tis. Kč	
			Program	Prioritní osa OP	Investiční prioritní OP/prioritní oblast	Specifický cíl OP/Operace PRV	Celkové způsobilé výdaje (CZV)	Z toho podpora		Z toho Vlastní zdroje příjemce			
								Příspěvek Unie (a)	Národní veřejné zdroje (SR,SF) (b)	Národní veřejné zdroje (Kraj, obec, jiné) (c)	Národní soukromé zdroje (d)		
1. Budování infrastruktury pro multimodální dopravu	1.1. Výstavba a modernizace přestupních terminálů	1.1.1. Budování bezbariérových zastávek a navazující infrastruktury - záchytných parkovišť, parkovacích domů v klíčových bodech IDOS	IROP	1	7c	1.2.	27,442.42	26,070.30	0.00	1,372.12	0.00	0.00	
1. Budování infrastruktury pro multimodální dopravu	1.2. Budování cyklostezek a zařízení pro bezpečnost chodců a cyklistů	1.2.1. Výstavba zpevněných komunikací pro cyklisty s vyloučením motorové dopravy pro dopravu do škol a zaměstnání, 1.2.2. Budování chodníků, přechodů, retardérů	IROP	1	7.c	1.2.	30,600.32	29,070.30	0.00	1,530.02	0.00	0.00	
2. Podpora rozvoje mikro podniků a malých podniků	2.1. Investice do vybraných nezemědělských činností ve venkovských oblastech	2.1.1. Výstavba budov a nákup technologie pro rozvoj vybraných nezemědělských činností	PRV	M06	6.4.	6.4.1	10,087.50	3,782.81	1,260.94	0.00	5,043.72	0.00	
3. Podpora konkurenceschopnosti i a diverzifikace hospodářských činností v zemědělství a lesnictví	3.1. Investice do zemědělských staveb a technologií	3.1.1. Budování a rekonstrukce zemědělských staveb, nákup moderních technologií pro živočišnou a rostlinnou výrobu	PRV	M04	4.1.	4.1.1.	22,500.00	6,750.00	2,250.00	0.00	13,500.00	0.00	
3. Podpora konkurenceschopnosti i a diverzifikace hospodářských činností v zemědělství a lesnictví	3.2 Podpora zpracování zemědělských produktů a jejich uvádění na trh	3.2.1. Investice technologií pro zvyšování kvality zemědělských produktů, zařízení pro kontrolu jakosti, marketing výrobků	PRV	M04	4.2.	4.2.1.	12,609.38	3,782.80	1,260.94	0.00	7,565.64	0.00	
3. Podpora konkurenceschopnosti i a diverzifikace hospodářských činností v zemědělství a lesnictví	3.3. Podpora moderních lesnických technologií	3.3.1. Nákup strojů a technologií pro obnovu, výchovu a těžbu lesních porostů, 3.3.2. Výstavba a nákup pro zřízení či modernizaci dřevozpracujících provozoven	PRV	M08	8.6	8.6.1	2,367.50	887.81	295.94	0.00	1,183.75	0.00	

3. Podpora konkurenceschopnosti a diverzifikace hospodářských činností v zemědělství a lesnictví	3.4. Rekonstrukce lesnické infrastruktury vedoucí ke zlepšení hustoty lesní sítě a kvality lesních cest	3.4.1. Výstavba a rekonstrukce lesních cest, včetně nutných technických opatření	PRV	M04	4.3	4.3.2	4,601.56	2,760.94	920.31	400.00	520.31	0.00
4. Rozvoj služeb turistiky a cestovního ruchu a nových turistických produktů	4.1. Investice v oblasti agroturistiky	4.1.1. Stavební obnova či nová výstavba malokapacitních ubytovacích zařízení, 4.1.2. Výstavba sportovních zařízení v souvislosti s ubytovacími kapacitami	PRV	M06	6.4	6.4.2.	12,000.00	4,500.00	1,500.00	0.00	6,000.00	0.00
4. Rozvoj služeb turistiky a cestovního ruchu a nových turistických produktů	4.2. Investice ke zvyšování enviromentálních a společenských funkcí lesa	4.2.1. Budování zařízení k usměrňování návštěvnosti území, údržbě lesního prostředí a zajištění bezpečnosti návštěvníků lesa	PRV	M08	8.5	8.5.2	4,590.63	2,754.39	918.12	306.04	612.08	0.00
5. Snižovat nezaměstnanost a zlepšit sociální začleňování ve venkovských oblastech	5.1. Prorodinná opatření, umožňující lepší začlenění rodičů do pracovního procesu	5.1.1. Výstavba či rekonstrukce prostor a vybavení pro zařízení, která doplní chybějící kapacitu současných MŠ a školních družin (dětské skupiny) 5.1.2. Podpora provozu zařízení, která doplní chybějící kapacitu současných MŠ a školních družin včetně příměstských táborů	ZAM	2	2.3.	2.3.1.	5,370.00	4,564.50	805.50	0.00	0.00	0.00
5. Snižovat nezaměstnanost a zlepšit sociální začleňování ve venkovských oblastech	5.2. Podporovat vznik sociálních podniků	5.2.1. Výstavba, rekonstrukce a vybavení pro vznikající sociálních podniků, podpora vzdělávání zaměstnanců z cílových skupin a ostatních zaměstnanců sociálního podniku, marketing	IROP	2	10	2.2.	526.31	500.00	0.00	26.31	0.00	0.00
6. Rozvíjet sociální služby	6.1. Podpora infrastruktury komunitních center	6.1.1. Investice do rekonstrukce či výstavby budov a vnitřního vybavení pro fungování komunitního centra	IROP	2	9.a	2.1.	27,605.53	26,225.25	0.00	1,380.28	0.00	0.00
6. Rozvíjet sociální služby	6.2. Podpora infrastruktury pro sociální služby	6.2.1. Investice do rekonstrukce či výstavby budov a vnitřního vybavení pro fungování poskytování vybraných sociálních služeb včetně sociálního prevence, 6.2.2. Investice do rekonstrukce či výstavby budov a vnitřního vybavení sociálního bydlení	IROP	2	9.a	2.1.	1,052.63	1,000.00	0.00	52.63	0.00	0.00

6. Rozvíjet sociální služby	6.3.Rozvíjet sociální infrastrukturu, občanská společnost	6.3.1.Podpora odborného sociálního poradenství, terénní programy, sociálně aktivizační služby pro rodiny s dětmi	ZAM	2	2.3.	2.3.1.	10,000.00	8,500.00	1,500.00	0.00	0.00	0.00
7. Zvyšovat kvalitu výchovného a vzdělávacího procesu	7.1. Podporovat infrastrukturu pro předškolní a školní vzdělávání	7.1.1. Stavební úpravy, pořízení pro zajištění rozvoje žáků MŠ v klíčových kompetencích	IROP	2	10	4.2.	25,300.16	24,035.15	0.00	1,265.01	0.00	0.00
8.Podporovat komunitní vazby v sídlech a mezi sídly	8.1.Podpora vzdělávacích a informačních aktivit	8.1.1.Propagační, informační, vzdělávací akce zaměřené na realizaci strategických cílů MAS Brána Brněnska,z.s., 8.1.2 Podpora informačních a turistických center	PRV	M08	8.1	8.1.1 a 8.1.2	2,005.00	1,203.00	401.00	0.00	401.00	0.00

146,387.25 11,112.75

157,500.00

e) Financování podle jednotlivých specifických cílů a opatření (příp. podopatření) SCLLD v jednotlivých letech

2016

Strategický cíl SCLLD	Specifický cíl SCLLD	Opatření SCLLD	IDENTIFIKACE programu				PLÁN FINANCOVÁNÍ (způsobilé výdaje v tis. Kč)				Nezpůsobilé výdaje v tis. Kč	
			Program	prioritní osa O	Investiční prioritní OP/prioritní oblast	Specifický cíl OP/Operace PRV	Celkové způsobilé výdaje (CZV)	Z toho podpora		Z toho Vlastní zdroje příjemce		
								Příspěvek Unie (a)	Národní veřejné zdroje (SR,SF) (b)	Národní veřejné zdroje (Kraj, obec, jiné) (c)		Národní soukromé zdroje (d)
1.Budování infrastruktury pro multimodální dopravu	1.1.Výstavba a modernizace přestupních terminálů	1.1.1.Budování bezbariérových zastávek a navazující infrastruktury - záchytných parkovišť, parkovacích domů v klíčových bodech IDOS	IROP	1	7c	1.2.	0.00	0	0	0	0	0
1.Budování infrastruktury pro multimodální dopravu	1.2.Budování cyklostezek a zařízení pro bezpečnost chodců a cyklistů	1.2.1.Výstavba zpevněných komunikací pro cyklisty s vyloučením motorové dopravy pro dopravu do škol a zaměstnání, 1.2.2.Budování chodníků,přechodů,retardérů	IROP	1	7.c	1.2.	0.00	0	0	0	0	0
2. Podpora rozvoje mikro podniků a malých podniků	2.1.Investice do vybraných nezemědělských činností ve venkovských oblastech	2.1.1. Výstavba budov a nákup technologie pro rozvoj vybraných nezemědělských činností	PRV	M06	6.4.	6.4.1	0.00	0	0	0	0	0
3.Podpora konkurenceschopnosti a diverzifikace hospodářských činností v zemědělství a lesnictví	3.1.Investice do zemědělských staveb a technologií	3.1.1.Budování a rekonstrukce zemědělských staveb, nákup moderních technologií pro živočišnou a rostlinnou výrobu	PRV	M04	4.1.	4.1.1.	0.00	0	0	0	0	0
3. Podpora konkurenceschopnosti a diverzifikace hospodářských činností v zemědělství a lesnictví	3.2 Podpora zpracování zemědělských produktů a jejich uvádění na trh	3.2.1.Investice technologií pro zvyšování kvality zemědělských produktů, zařízení pro kontrolu jakosti,marketing výrobků	PRV	M04	4.2.	4.2.1.	0.00	0	0	0	0	0
3.Podpora konkurenceschopnosti a diverzifikace hospodářských činností v zemědělství a lesnictví	3.3.Podpora moderních lesnických technologií	3.3.1. Nákup strojů a technologií pro obnovu,výchovu a těžbu lesních porostů, 3.3.2. Výstavba a nákup pro zřízení či modernizaci dřevozpracujících provozoven	PRV	M08	8.6	8.6.1	0.00	0	0	0	0	0
3. Podpora konkurenceschopnosti a diverzifikace hospodářských činností v zemědělství a lesnictví	3.4. Rekonstrukce lesnické infrastruktury vedoucí ke zlepšení hustoty lesní sítě a kvality lesních cest	3.4.1.Výstavba a rekonstrukce lesních cest,včetně nutných technických opatření	PRV	M04	4.3	4.3.2	0.00	0	0	0	0	0
4. Rozvoj služeb turistiky a cestovního ruchu a nových turistických produktů	4.1. Investice v oblasti agroturistiky	4.1.1. Stavební obnova či nová výstavba malokapacitních ubytovacích zařízení, 4.1.2. Výstavba sportovních zařízení v souvislosti s ubytovacími kapacitami	PRV	M06	6.4	6.4.2.	0.00	0	0	0	0	0

4. Rozvoj služeb turistiky a cestovního ruchu a nových turistických produktů	4.2. Investice ke zvyšování enviromentálních a společenských funkcí lesa	4.2.1. Budování zařízení k usměrňování návštěvnosti území, údržbě lesního prostředí a zajištění bezpečnosti návštěvníků lesa	PRV	M08	8.5	8.5.2	0.00	0	0	0	0	0
5. Snižovat nezaměstnanost a zlepšit sociální začleňování ve venkovských oblastech	5.1. Prorodinná opatření, umožňující lepší začlenění rodičů do pracovního procesu	5.1.1. Výstavba či rekonstrukce prostor a vybavení pro zařízení, která doplní chybějící kapacitu současných MŠ a školních družin (dětské skupiny) 5.1.2. Podpora provozu zařízení, která doplní chybějící kapacitu současných MŠ a školních družin včetně příměstských táborů	ZAM	2	2.3.	2.3.1.	0.00	0	0	0	0	0
5. Snižit nezaměstnanost a zlepšit sociální začleňování ve venkovských oblastech	5.2. Podporovat vznik sociálních podniků	5.2.1. Výstavba, rekonstrukce a vybavení pro vznikající sociálních podniků, podpora vzdělávání zaměstnanců z cílových skupin a ostatních zaměstnanců sociálního podniku, marketing	IROP	2	10	2.2.	0.00	0	0	0	0	0
6. Rozvíjet sociální služby	6.1. Podpora infrastruktury komunitních center	6.1.1. Investice do rekonstrukce či výstavby budov a vnitřního vybavení pro fungování komunitního centra	IROP	2	9.a	2.1.	0.00	0	0	0	0	0
6. Rozvíjet sociální služby	6.2. Podpora infrastruktury pro sociální služby	6.2.1. Investice do rekonstrukce či výstavby budov a vnitřního vybavení pro fungování poskytování vybraných sociálních služeb včetně sociálního prevence, 6.2.2. Investice do rekonstrukce či výstavby budov a vnitřního vybavení sociálního bydlení	IROP	2	9.a	2.1.	0.00	0	0	0	0	0
6. Rozvíjet sociální služby	6.3. Rozvíjet sociální infrastruktury, občanská společnost	6.3.1. Podpora odborného sociálního poradenství, terénní programy, sociálně aktivizační služby pro rodiny s dětmi	ZAM	2	2.3.	2.3.1.	0.00	0	0	0	0	0
7. Zvyšovat kvalitu výchovného a vzdělávacího procesu	7.1. Podporovat infrastrukturu pro předškolní a školní vzdělávání	7.1.1. Stavební úpravy, pořízení pro zajištění rozvoje žáků MŠ v klíčových kompetencích	IROP	2	10	4.2.	0.00	0	0	0	0	0
8. Podporovat komunitní vazby v sídlech a mezi sídly	8.1. Podpora vzdělávacích a informačních aktivit	8.1.1. Propagační, informační, vzdělávací akce zaměřené na realizaci strategických cílů MAS Brána Brněnska, z.s., 8.1.2 Podpora informačních a turistických center	PRV	M08	8.1	8.1.1 a 8.1.2	0.00	0	0	0	0	0

e) Financování podle jednotlivých specifických cílů a opatření (příp. podopatření) SCLLD v jednotlivých letech

2017

Strategický cíl SCLLD	Specifický cíl SCLLD	Opatření SCLLD	IDENTIFIKACE programu				PLÁN FINANCOVÁNÍ (způsobilé výdaje v tis. Kč)					Nezpůsobilé výdaje v tis. Kč
			Program	prioritní osa O	Investiční prioritní OP/prioritní oblast	Specifický cíl OP/Operace PRV	Celkové způsobilé výdaje (CZV)	Z toho podpora		Z toho vlastní zdroje příjemce		
								Příspěvek Unie (a)	Národní veřejné zdroje (SR,SF) (b)	Národní veřejné zdroje (Kraj, obec, jiné) (c)	Národní soukromé zdroje (d)	
1. Budování infrastruktury pro multimodální dopravu	1.1. Výstavba a modernizace přestupních terminálů	1.1.1. Budování bezbariérových zastávek a navazující infrastruktury - záchytných parkovišť, parkovacích domů v klíčových bodech IDOS	IROP	1	7c	1.2.	0.00	0	0	0	0	0
1. Budování infrastruktury pro multimodální dopravu	1.2. Budování cyklostezek a zařízení pro bezpečnost chodců a cyklistů	1.2.1. Výstavba zpevněných komunikací pro cyklisty s vyloučením motorové dopravy pro dopravu do škol a zaměstnání, 1.2.2. Budování chodníků, přechodů, retardérů	IROP	1	7.c	1.2.	0.00	0	0	0	0	0
2. Podpora rozvoje mikro podniků a malých podniků	2.1. Investice do vybraných nezemědělských činností ve venkovských oblastech	2.1.1. Výstavba budov a nákup technologie pro rozvoj vybraných nezemědělských činností	PRV	M06	6.4.	6.4.1	10,087.50	3782.81	1260.94	0	5043.72	0
3. Podpora konkurenceschopnosti a diverzifikace hospodářských činností v zemědělství a lesnictví	3.1. Investice do zemědělských staveb a technologií	3.1.1. Budování a rekonstrukce zemědělských staveb, nákup moderních technologií pro živočišnou a rostlinnou výrobu	PRV	M04	4.1.	4.1.1.	0.00	0	0	0	0	0
3. Podpora konkurenceschopnosti a diverzifikace hospodářských činností v zemědělství a lesnictví	3.2. Podpora zpracování zemědělských produktů a jejich uvádění na trh	3.2.1. Investice technologií pro zvyšování kvality zemědělských produktů, zařízení pro kontrolu jakosti, marketing výrobků	PRV	M04	4.2.	4.2.1.	0.00	0	0	0	0	0
3. Podpora konkurenceschopnosti a diverzifikace hospodářských činností v zemědělství a lesnictví	3.3. Podpora moderních lesnických technologií	3.3.1. Nákup strojů a technologií pro obnovu, výchovu a těžbu lesních porostů, 3.3.2. Výstavba a nákup pro zřízení či modernizaci dřevozpracujících provozoven	PRV	M08	8.6	8.6.1	0.00	0	0	0	0	0
3. Podpora konkurenceschopnosti a diverzifikace hospodářských činností v zemědělství a lesnictví	3.4. Rekonstrukce lesnické infrastruktury vedoucí ke zlepšení hustoty lesní sítě a kvality lesních cest	3.4.1. Výstavba a rekonstrukce lesních cest, včetně nutných technických opatření	PRV	M04	4.3	4.3.2	0.00	0	0	0	0	0
4. Rozvoj služeb turistiky a cestovního ruchu a nových turistických produktů	4.1. Investice v oblasti agroturistiky	4.1.1. Stavební obnova či nová výstavba malokapacitních ubytovacích zařízení, 4.1.2. Výstavba sportovních zařízení v souvislosti s ubytovacími kapacitami	PRV	M06	6.4	6.4.2.	0.00	0	0	0	0	0

4. Rozvoj služeb turistiky a cestovního ruchu a nových turistických produktů	4.2. Investice ke zvyšování environmentálních a společenských funkcí lesa	4.2.1. Budování zařízení k usměrňování návštěvnosti území, údržbě lesního prostředí a zajištění bezpečnosti návštěvníků lesa	PRV	M08	8.5	8.5.2	0.00	0	0	0	0	0
5. Snižovat nezaměstnanost a zlepšit sociální začleňování ve venkovských oblastech	5.1. Prorodinná opatření, umožňující lepší začlenění rodičů do pracovního procesu	5.1.1. Výstavba či rekonstrukce prostor a vybavení pro zařízení, která doplní chybějící kapacitu současných MŠ a školních družin (dětské skupiny) 5.1.2. Podpora provozu zařízení, která doplní chybějící kapacitu současných MŠ a školních družin	ZAM	2	2.3.	2.3.1.	1,176.46	1000	176.46	0	0	0
5. Snižet nezaměstnanost a zlepšit sociální začleňování ve venkovských oblastech	5.2. Podporovat vznik sociálních podniků	5.2.1. Výstavba, rekonstrukce a vybavení pro vznikající sociálních podniků, podpora vzdělávání zaměstnanců z cílových skupin a ostatních zaměstnanců sociálního podniku, marketing	IROP	2	10	2.2.	0.00	0	0	0	0	0
6. Rozvíjet sociální služby	6.1. Podpora infrastruktury komunitních center	6.1.1. Investice do rekonstrukce či výstavby budov a vnitřního vybavení pro fungování komunitního centra	IROP	2	9.a	2.1.	0.00	0	0	0	0	0
6. Rozvíjet sociální služby	6.2. Podpora infrastruktury pro sociální služby	6.2.1. Investice do rekonstrukce či výstavby budov a vnitřního vybavení pro fungování poskytování vybraných sociálních služeb včetně sociálního prevence, 6.2.2. Investice do rekonstrukce či výstavby budov a vnitřního vybavení sociálního bydlení	IROP	2	9.a	2.1.	0.00	0	0	0	0	0
6. Rozvíjet sociální služby	6.3. Rozvíjet sociální infrastruktury, občanská společnost	6.3.1. Podpora odborného sociálního poradenství, terénní programy, sociálně aktivizační služby pro rodiny s dětmi	ZAM	2	2.3.	2.3.1.	0.00	0	0	0	0	0
7. Zvyšovat kvalitu výchovného a vzdělávacího procesu	7.1. Podporovat infrastrukturu pro předškolní a školní vzdělávání	7.1.1. Stavební úpravy, pořízení pro zajištění rozvoje žáků MŠ v klíčových kompetencích	IROP	2	10	4.2.	13,374.62	12705.89	0	668.73	0	0
8. Podporovat komunitní vazby v sídlech a mezi sídly	8.1. Podpora vzdělávacích a informačních aktivit	8.1.1. Propagační, informační, vzdělávací akce zaměřené na realizaci strategických cílů MAS Brána Brněnska, z.s., 8.1.2 Podpora informačních a turistických center	PRV	M08	8.1	8.1.1 a 8.1.2	0.00	0	0	0	0	0

e) Financování podle jednotlivých specifických cílů a opatření (příp. podopatření) SCLLD v jednotlivých letech

2018

Strategický cíl SCLLD	Specifický cíl SCLLD	Opatření SCLLD	IDENTIFIKACE programu				PLÁN FINANCOVÁNÍ (způsobilé výdaje v tis. Kč)					Nezpůsobilé výdaje v tis. Kč
			Program	prioritní osa O	Investiční prioritní OP/prioritní oblast	Specifický cíl OP/Operace PRV	Celkové způsobilé výdaje (CZV)	Z toho v rámci zdroje				
								Příspěvek Unie (a)	Národní veřejné zdroje (SR,SF) (b)	Národní veřejné zdroje (Kraj, obec, jiné) (c)	Národní soukromé zdroje (d)	
1. Budování infrastruktury pro multimodální dopravu	1.1. Výstavba a modernizace přestupních terminálů	1.1.1. Budování bezbariérových zastávek a navazující infrastruktury - záchytných parkovišť, parkovacích domů v klíčových bodech IDOS	IROP	1	7c	1.2.	0.00	0	0	0	0	0
1. Budování infrastruktury pro multimodální dopravu	1.2. Budování cyklostezek a zařízení pro bezpečnost chodců a cyklistů	1.2.1. Výstavba zpevněných komunikací pro cyklisty s vyloučením motorové dopravy pro dopravu do škol a zaměstnání, 1.2.2. Budování chodníků, přechodů, retardérů	IROP	1	7.c	1.2.	0.00	0	0	0	0	0
2. Podpora rozvoje mikro podniků a malých podniků	2.1. Investice do vybraných nezemědělských činností ve venkovských oblastech	2.1.1. Výstavba budov a nákup technologie pro rozvoj vybraných nezemědělských činností	PRV	M06	6.4.	6.4.1	0.00	0	0	0	0	0
3. Podpora konkurenceschopnosti a diverzifikace hospodářských činností v zemědělství a lesnictví	3.1. Investice do zemědělských staveb a technologií	3.1.1. Budování a rekonstrukce zemědělských staveb, nákup moderních technologií pro živočišnou a rostlinnou výrobu	PRV	M04	4.1.	4.1.1.	11,250.00	3375	1125	0	6750	0
3. Podpora konkurenceschopnosti a diverzifikace hospodářských činností v zemědělství a lesnictví	3.2. Podpora zpracování zemědělských produktů a jejich uvádění na trh	3.2.1. Investice technologií pro zvyšování kvality zemědělských produktů, zařízení pro kontrolu jakosti, marketing výrobků	PRV	M04	4.2.	4.2.1.	0.00	0	0	0	0	0
3. Podpora konkurenceschopnosti a diverzifikace hospodářských činností v zemědělství a lesnictví	3.3. Podpora moderních lesnických technologií	3.3.1. Nákup strojů a technologií pro obnovu, výchovu a těžbu lesních porostů, 3.3.2. Výstavba a nákup pro zřízení či modernizaci dřevozpracujících provozoven	PRV	M08	8.6	8.6.1	0.00	0	0	0	0	0
3. Podpora konkurenceschopnosti a diverzifikace hospodářských činností v zemědělství a lesnictví	3.4. Rekonstrukce lesnické infrastruktury vedoucí ke zlepšení hustoty lesní sítě a kvality lesních cest	3.4.1. Výstavba a rekonstrukce lesních cest, včetně nutných technických opatření	PRV	M04	4.3	4.3.2	4,601.56	2760.94	920.31	400	520.31	0
4. Rozvoj služeb turistiky a cestovního ruchu a nových turistických produktů	4.1. Investice v oblasti agroturistiky	4.1.1. Stavební obnova či nová výstavba malokapacitních ubytovacích zařízení, 4.1.2. Výstavba sportovních zařízení v souvislosti s ubytovacími kapacitami	PRV	M06	6.4	6.4.2.	0.00	0	0	0	0	0

4. Rozvoj služeb turistiky a cestovního ruchu a nových turistických produktů	4.2. Investice ke zvyšování enviromentálních a společenských funkcí lesa	4.2.1. Budování zařízení k usměrňování návštěvnosti území, údržbě lesního prostředí a zajištění bezpečnosti návštěvníků lesa	PRV	M08	8.5	8.5.2	0.00	0	0	0	0	0
5. Snižovat nezaměstnanost a zlepšit sociální začleňování ve venkovských oblastech	5.1. Prorodinná opatření, umožňující lepší začlenění rodičů do pracovního procesu	5.1.1. Výstavba či rekonstrukce prostor a vybavení pro zařízení, která doplní chybějící kapacitu současných MŠ a školních družin (dětské skupiny) 5.1.2. Podpora provozu zařízení, která doplní chybějící kapacitu současných MŠ a školních družin včetně příměstských táborů	ZAM	2	2.3.	2.3.1.	0.00	0	0	0	0	0
5. Snižit nezaměstnanost a zlepšit sociální začleňování ve venkovských oblastech	5.2. Podporovat vznik sociálních podniků	5.2.1. Výstavba, rekonstrukce a vybavení pro vznikající sociálních podniků, podpora vzdělávání zaměstnanců z cílových skupin a ostatních zaměstnanců sociálního podniku, marketing	IROP	2	10	2.2.	0.00	0	0	0	0	0
6. Rozvíjet sociální služby	6.1. Podpora infrastruktury komunitních center	6.1.1. Investice do rekonstrukce či výstavby budov a vnitřního vybavení pro fungování komunitního centra	IROP	2	9.a	2.1.	6,096.60	5791.77	0	304.83	0	0
6. Rozvíjet sociální služby	6.2. Podpora infrastruktury pro sociální služby	6.2.1. Investice do rekonstrukce či výstavby budov a vnitřního vybavení pro fungování poskytování vybraných sociálních služeb včetně sociálního prevence, 6.2.2. Investice do rekonstrukce či výstavby budov a vnitřního vybavení sociálního bydlení	IROP	2	9.a	2.1.	0.00	0	0	0	0	0
6. Rozvíjet sociální služby	6.3. Rozvíjet sociální infrastruktury, občanská společnost	6.3.1. Podpora odborného sociálního poradenství, terénní programy, sociálně aktivizační služby pro rodiny s dětmi	ZAM	2	2.3.	2.3.1.	3,000.00	2550	450	0	0	0
7. Zvyšovat kvalitu výchovného a vzdělávacího procesu	7.1. Podporovat infrastrukturu pro předškolní a školní vzdělávání	7.1.1. Stavební úpravy, pořízení pro zajištění rozvoje žáků MŠ v klíčových kompetencích	IROP	2	10	4.2.	11,925.54	11329.26	0	596.28	0	0
8. Podporovat komunitní vazby v sídlech a mezi sídly	8.1. Podpora vzdělávacích a informačních aktivit	8.1.1. Propagační, informační, vzdělávací akce zaměřené na realizaci strategických cílů MAS Brána Brněnska, z.s., 8.1.2 Podpora informačních a turistických center	PRV	M08	8.1	8.1.1 a 8.1.2	0.00	0	0	0	0	0

e) Financování podle jednotlivých specifických cílů a opatření (příp. podopatření) SCLLD v jednotlivých letech

2019

Strategický cíl SCLLD	Specifický cíl SCLLD	Opatření SCLLD	IDENTIFIKACE programu				PLÁN FINANCOVÁNÍ (způsobilé výdaje v tis. Kč)					Nezpůsobilé výdaje v tis. Kč	
			Program	prioritní osa O	Investiční priorita OP/prioritní oblast	Specifický cíl OP/Operace PRV	Celkové způsobilé výdaje (CZV)	Z toho podpora		Z toho vlastních zdrojů příjemce			
								Příspěvek Unie (a)	Národní veřejné zdroje (SR,SF) (b)	Národní veřejné zdroje (Kraj, obec, jiné) (c)	Národní soukromé zdroje (d)		
1. Budování infrastruktury pro multimodální dopravu	1.1. Výstavba a modernizace přestupních terminálů	1.1.1. Budování bezbariérových zastávek a navazující infrastruktury - záchytných parkovišť, parkovacích domů v klíčových bodech IDOS	IROP	1	7c	1.2.	0.00	0	0	0	0	0	
1. Budování infrastruktury pro multimodální dopravu	1.2. Budování cyklostezek a zařízení pro bezpečnost chodců a cyklistů	1.2.1. Výstavba zpevněných komunikací pro cyklisty s vyloučením motorové dopravy pro dopravu do škol a zaměstnání, 1.2.2. Budování chodníků, přechodů, retardérů	IROP	1	7.c	1.2.	6,687.31	6352.94	0	334.37	0	0	
2. Podpora rozvoje mikro podniků a malých podniků	2.1. Investice do vybraných nezemědělských činností ve venkovských oblastech	2.1.1. Výstavba budov a nákup technologie pro rozvoj vybraných nezemědělských činností	PRV	M06	6.4.	6.4.1	0.00	0	0	0	0	0	
3. Podpora konkurenceschopnosti a diverzifikace hospodářských činností v zemědělství a lesnictví	3.1. Investice do zemědělských staveb a technologií	3.1.1. Budování a rekonstrukce zemědělských staveb, nákup moderních technologií pro živočišnou a rostlinnou výrobu	PRV	M04	4.1.	4.1.1.	0.00	0	0	0	0	0	
3. Podpora konkurenceschopnosti a diverzifikace hospodářských činností v zemědělství a lesnictví	3.2 Podpora zpracování zemědělských produktů a jejich uvádění na trh	3.2.1. Investice technologií pro zvyšování kvality zemědělských produktů, zařízení pro kontrolu jakosti, marketing výrobků	PRV	M04	4.2.	4.2.1.	6,304.69	1891.4	630.47	0	3782.82	0	
3. Podpora konkurenceschopnosti a diverzifikace hospodářských činností v zemědělství a lesnictví	3.3. Podpora moderních lesnických technologií	3.3.1. Nákup strojů a technologií pro obnovu, výchovu a těžbu lesních porostů, 3.3.2. Výstavba a nákup pro zřízení či modernizaci dřevozpracujících provozoven	PRV	M08	8.6	8.6.1	2,367.50	887.81	295.94	0	1183.75	0	
3. Podpora konkurenceschopnosti a diverzifikace hospodářských činností v zemědělství a lesnictví	3.4. Rekonstrukce lesnické infrastruktury vedoucí ke zlepšení hustoty lesní sítě a kvality lesních cest	3.4.1. Výstavba a rekonstrukce lesních cest, včetně nutných technických opatření	PRV	M04	4.3	4.3.2	0.00	0	0	0	0	0	
4. Rozvoj služeb turistiky a cestovního ruchu a nových turistických produktů	4.1. Investice v oblasti agroturistiky	4.1.1. Stavební obnova či nová výstavba malokapacitních ubytovacích zařízení, 4.1.2. Výstavba sportovních zařízení v souvislosti s ubytovacími kapacitami	PRV	M06	6.4	6.4.2.	6,000.00	2250	750	0	3000	0	

4. Rozvoj služeb turistiky a cestovního ruchu a nových turistických produktů	4.2. Investice ke zvyšování environmentálních a společenských funkcí lesa	4.2.1. Budování zařízení k usměrňování návštěvnosti území, údržbě lesního prostředí a zajištění bezpečnosti návštěvníků lesa	PRV	M08	8.5	8.5.2	0.00	0	0	0	0	0
5. Snižovat nezaměstnanost a zlepšit sociální začleňování ve venkovských oblastech	5.1. Prorodinná opatření, umožňující lepší začlenění rodičů do pracovního procesu	5.1.1. Výstavba či rekonstrukce prostor a vybavení pro zařízení, která doplní chybějící kapacitu současných MŠ a školních družin (dětské skupiny) 5.1.2. Podpora provozu zařízení, která doplní chybějící kapacitu současných MŠ a školních družin včetně příměstských	ZAM	2	2.3.	2.3.1.	588.24	500	88.24	0	0	0
5. Snižit nezaměstnanost a zlepšit sociální začleňování ve venkovských oblastech	5.2. Podporovat vznik sociálních podniků	5.2.1. Výstavba, rekonstrukce a vybavení pro vznikající sociálních podniků, podpora vzdělávání zaměstnanců z cílových skupin a ostatních zaměstnanců sociálního podniku, marketing	IROP	2	10	2.2.	278.63	264.7	0	13.93	0	0
6. Rozvíjet sociální služby	6.1. Podpora infrastruktury komunitních center	6.1.1. Investice do rekonstrukce či výstavby budov a vnitřního vybavení pro fungování komunitního centra	IROP	2	9.a	2.1.	8,442.72	8020.58	0	422.14	0	0
6. Rozvíjet sociální služby	6.2. Podpora infrastruktury pro sociální služby	6.2.1. Investice do rekonstrukce či výstavby budov a vnitřního vybavení pro fungování poskytování vybraných sociálních služeb včetně sociálního prevence, 6.2.2. Investice do rekonstrukce či výstavby budov a vnitřního vybavení sociálního bydlení	IROP	2	9.a	2.1.	557.27	529.41	0	27.86	0	0
6. Rozvíjet sociální služby	6.3. Rozvíjet sociální infrastruktury, občanská společnost	6.3.1. Podpora odborného sociálního poradenství, terénní programy, sociálně aktivizační služby pro rodiny s dětmi	ZAM	2	2.3.	2.3.1.	1,564.71	1330	234.71	0	0	0
7. Zvyšovat kvalitu výchovného a vzdělávacího procesu	7.1. Podporovat infrastrukturu pro předškolní a školní vzdělávání	7.1.1. Stavební úpravy, pořízení pro zajištění rozvoje žáků MŠ v klíčových kompetencích	IROP	2	10	4.2.	0.00	0	0	0	0	0
8. Podporovat komunitní vazby v sídlech a mezi sídly	8.1. Podpora vzdělávacích a informačních aktivit	8.1.1. Propagační, informační, vzdělávací akce zaměřené na realizaci strategických cílů MAS Brána Brněnska, z.s., 8.1.2 Podpora informačních a turistických center	PRV	M08	8.1	8.1.1 a 8.1.2	501.25	300.75	100.25	0	100.25	0

e) Financování podle jednotlivých specifických cílů a opatření (příp. podopatření) SCLLD v jednotlivých letech

2020

Strategický cíl SCLLD	Specifický cíl SCLLD	Opatření SCLLD	IDENTIFIKACE programu				PLÁN FINANCOVÁNÍ (způsobilé výdaje v tis. Kč)					Nezpůsobilé výdaje v tis. Kč	
			Program	prioritní osa O	Investiční priorita OP/prioritní oblast	Specifický cíl OP/Operace PRV	Celkové způsobilé výdaje (CZV)	Z toho podpora		Z toho vlastní zdroje příjemce			
								Příspěvek Unie (a)	Národní veřejné zdroje (SR,SF) (b)	Národní veřejné zdroje (Kraj, obec, jiné) (c)	Národní soukromé zdroje (d)		
1. Budování infrastruktury pro multimodální dopravu	1.1. Výstavba a modernizace přestupních terminálů	1.1.1. Budování bezbariérových zastávek a navazující infrastruktury - záchytných parkovišť, parkovacích domů v klíčových bodech IDOS	IROP	1	7c	1.2.	0.00	0	0	0	0	0	
1. Budování infrastruktury pro multimodální dopravu	1.2. Budování cyklostezek a zařízení pro bezpečnost chodců a cyklistů	1.2.1. Výstavba zpevněných komunikací pro cyklisty s vyloučením motorové dopravy pro dopravu do škol a zaměstnání, 1.2.2. Budování chodníků, přechodů, retardérů	IROP	1	7.c	1.2.	7,801.86	7411.77	0	390.09	0	0	
2. Podpora rozvoje mikro podniků a malých podniků	2.1. Investice do vybraných nezemědělských činností ve venkovských oblastech	2.1.1. Výstavba budov a nákup technologie pro rozvoj vybraných nezemědělských činností	PRV	M06	6.4.	6.4.1	0.00	0	0	0	0	0	
3. Podpora konkurenceschopnosti a diverzifikace hospodářských činností v zemědělství a lesnictví	3.1. Investice do zemědělských staveb a technologií	3.1.1. Budování a rekonstrukce zemědělských staveb, nákup moderních technologií pro živočišnou a rostlinnou výrobu	PRV	M04	4.1.	4.1.1.	11,250.00	3375	1125	0	6750	0	
3. Podpora konkurenceschopnosti a diverzifikace hospodářských činností v zemědělství a lesnictví	3.2 Podpora zpracování zemědělských produktů a jejich uvádění na trh	3.2.1. Investice technologií pro zvyšování kvality zemědělských produktů, zařízení pro kontrolu jakosti, marketing výrobků	PRV	M04	4.2.	4.2.1.	6,304.69	1891.4	630.47	0	3782.82	0	

3.Podpora konkurenceschopnosti a diverzifikace hospodářských činností v zemědělství a lesnictví	3.3.Podpora moderních lesnických technologií	3.3.1. Nákup strojů a technologií pro obnovu,výchovu a těžbu lesních porostů, 3.3.2. Výstavba a nákup pro zřízení či modernizaci dřevozpracujících provozoven	PRV	M08	8.6	8.6.1	0.00	0	0	0	0	0
3. Podpora konkurenceschopnosti a diverzifikace hospodářských činností v zemědělství a lesnictví	3.4. Rekonstrukce lesnické infrastruktury vedoucí ke zlepšení hustoty lesní sítě a kvality lesních cest	3.4.1.Výstavba a rekonstrukce lesních cest,včetně nutných technických opatření	PRV	M04	4.3	4.3.2	0.00	0	0	0	0	0
4. Rozvoj služeb turistiky a cestovního ruchu a nových turistických produktů	4.1. Investice v oblasti agroturistiky	4.1.1. Stavební obnova či nová výstavba malokapacitních ubytovacích zařízení, 4.1.2. Výstavba sportovních zařízení v souvislosti s ubytovacími kapacitami	PRV	M06	6.4	6.4.2.	6,000.00	2250	750	0	3000	0
4. Rozvoj služeb turistiky a cestovního ruchu a nových turistických produktů	4.2. Investice ke zvyšování enviromentálních a společenských funkcí lesa	4.2.1.Budování zařízení k usměrňování návštěvnosti území, údržbě lesního prostředí a zajištění bezpečnosti návštěvníků lesa	PRV	M08	8.5	8.5.2	1,530.21	918.13	306.04	0	306.04	0
5. Snižovat nezaměstnanost a zlepšit sociální začleňování ve venkovských oblastech	5.1.Prorodinná opatření,umožňující lepší začlenění rodičů do pracovního procesu	5.1.1.Výstavba či rekonstrukce prostor a vybavení pro zařízení, která doplní chybějící kapacitu současných MŠ a školních družin(dětské skupiny)5.1.2. Podpora provozu zařízení, která doplní chybějící kapacitu současných MŠ a školních družin včetně příměstských	ZAM	2	2.3.	2.3.1.	941.18	800	141.18	0	0	0
5. Snižit nezaměstnanost a zlepšit sociální začleňování ve venkovských oblastech	5.2.Podporovat vznik sociálních podniků	5.2.1 Výstavba, rekonstrukce a vybavení pro vznikající sociálních podniky, podpora vzdělávání zaměstnanců z cílových skupin a ostatních zaměstnanců sociálního podniku, marketing	IROP	2	10	2.2.	247.68	235.3	0	12.38	0	0
6. Rozvíjet sociální služby	6.1. Podpora infrastruktury komunitních center	6.1.1. Investice do rekonstrukce či výstavby budov a vnitřního vybavení pro fungování komunitního centra	IROP	2	9.a	2.1.	8,498.45	8073.53	0	424.92	0	0

6.Rozvíjet sociální služby	6.2. Podpora infrastruktury pro sociální služby	6.2.1.Investice do rekonstrukce či výstavby budov a vnitřního vybavení pro fungování poskytování vybraných sociálních služeb včetně sociálního prevence, 6.2.2.Investice do rekonstrukce či výstavby budov a vnitřního vybavení sociálního bydlení	IROP	2	9.a	2.1.	495.36	470.59	0	24.77	0	0
6. Rozvíjet sociální služby	6.3.Rozvíjet sociální infrastruktury, občanská společnost	6.3.1.Podpora odborného sociálního poradenství, terénní programy, sociálně aktivizační služby pro rodiny s dětmi	ZAM	2	2.3.	2.3.1.	1,682.35	1430	252.35	0	0	0
7. Zvyšovat kvalitu výchovného a vzdělávacího procesu	7.1. Podporovat infrastrukturu pro předškolní a školní vzdělávání	7.1.1. Stavební úpravy, pořízení pro zajištění rozvoje žáků MŠ v klíčových kompetencích	IROP	2	10	4.2.	0.00	0	0	0	0	0
8.Podporovat komunitní vazby v sídlech a mezi sídly	8.1.Podpora vzdělávacích a informačních aktivit	8.1.1.Propagační, informační, vzdělávací akce zaměřené na realizaci strategických cílů MAS Brána Brněnska,z.s., 8.1.2 Podpora informačních a turistických center	PRV	M08	8.1	8.1.1 a 8.1.2	0.00	0	0	0	0	0

e) Financování podle jednotlivých specifických cílů a opatření (příp. podopatření) SCLLD v jednotlivých letech

2021

Strategický cíl SCLLD	Specifický cíl SCLLD	Opatření SCLLD	IDENTIFIKACE programu				PLÁN FINANCOVÁNÍ (způsobilé výdaje v tis. Kč)					Nezpůsobilé výdaje v tis. Kč	
			Program	prioritní osa O	Investiční prioritní OP/prioritní oblast	Specifický cíl OP/Operace PRV	Celkové způsobilé výdaje (CZV)	Z toho podpora		Z toho vlastní zdroje příjemce			
								Příspěvek Unie (a)	Národní veřejné zdroje (SR,SF) (b)	Národní veřejné zdroje (Kraj, obec, jiné) (c)	Národní soukromé zdroje (d)		
1. Budování infrastruktury pro multimodální dopravu	1.1. Výstavba a modernizace přestupních terminálů	1.1.1. Budování bezbariérových zastávek a navazující infrastruktury - záchytných parkovišť, parkovacích domů v klíčových bodech IDOS	IROP	1	7c	1.2.	0.00	0	0	0	0	0	
1. Budování infrastruktury pro multimodální dopravu	1.2. Budování cyklostezek a zařízení pro bezpečnost chodců a cyklistů	1.2.1. Výstavba zpevněných komunikací pro cyklisty s vyloučením motorové dopravy pro dopravu do škol a zaměstnání, 1.2.2. Budování chodníků, přechodů, retardérů	IROP	1	7.c	1.2.	16,111.15	15305.59	0	805.56	0	0	
2. Podpora rozvoje mikro podniků a malých podniků	2.1. Investice do vybraných nezemědělských činností ve venkovských oblastech	2.1.1. Výstavba budov a nákup technologie pro rozvoj vybraných nezemědělských činností	PRV	M06	6.4.	6.4.1	0.00	0	0	0	0	0	
3. Podpora konkurenceschopnosti a diverzifikace hospodářských činností v zemědělství a lesnictví	3.1. Investice do zemědělských staveb a technologií	3.1.1. Budování a rekonstrukce zemědělských staveb, nákup moderních technologií pro živočišnou a rostlinnou výrobu	PRV	M04	4.1.	4.1.1.	0.00	0	0	0	0	0	
3. Podpora konkurenceschopnosti a diverzifikace hospodářských činností v zemědělství a lesnictví	3.2. Podpora zpracování zemědělských produktů a jejich uvádění na trh	3.2.1. Investice technologií pro zvyšování kvality zemědělských produktů, zařízení pro kontrolu jakosti, marketing výrobků	PRV	M04	4.2.	4.2.1.	0.00	0	0	0	0	0	
3. Podpora konkurenceschopnosti a diverzifikace hospodářských činností v zemědělství a lesnictví	3.3. Podpora moderních lesnických technologií	3.3.1. Nákup strojů a technologií pro obnovu, výchovu a těžbu lesních porostů, 3.3.2. Výstavba a nákup pro zřízení či modernizaci dřevozpracujících provozoven	PRV	M08	8.6	8.6.1	0.00	0	0	0	0	0	
3. Podpora konkurenceschopnosti a diverzifikace hospodářských činností v zemědělství a lesnictví	3.4. Rekonstrukce lesnické infrastruktury vedoucí ke zlepšení hustoty lesní sítě a kvality lesních cest	3.4.1. Výstavba a rekonstrukce lesních cest, včetně nutných technických opatření	PRV	M04	4.3	4.3.2	0.00	0	0	0	0	0	
4. Rozvoj služeb turistiky a cestovního ruchu a nových turistických produktů	4.1. Investice v oblasti agroturistiky	4.1.1. Stavební obnova či nová výstavba malokapacitních ubytovacích zařízení, 4.1.2. Výstavba sportovních zařízení v souvislosti s ubytovacími kapacitami	PRV	M06	6.4	6.4.2.	0.00	0	0	0	0	0	

4. Rozvoj služeb turistiky a cestovního ruchu a nových turistických produktů	4.2. Investice ke zvyšování environmentálních a společenských funkcí lesa	4.2.1. Budování zařízení k usměrňování návštěvnosti území, údržbě lesního prostředí a zajištění bezpečnosti návštěvníků lesa	PRV	M08	8.5	8.5.2	1,530.21	918.13	306.04	306.04	0	0
5. Snižovat nezaměstnanost a zlepšit sociální začleňování ve venkovských oblastech	5.1. Prorodinná opatření, umožňující lepší začlenění rodičů do pracovního procesu	5.1.1. Výstavba či rekonstrukce prostor a vybavení pro zařízení, která doplní chybějící kapacitu současných MŠ a školních družin (dětské skupiny) 5.1.2. Podpora provozu zařízení, která doplní	ZAM	2	2.3.	2.3.1.	941.18	800	141.18	0	0	0
5. Snižovat nezaměstnanost a zlepšit sociální začleňování ve venkovských oblastech	5.2. Podporovat vznik sociálních podniků	5.2.1. Výstavba, rekonstrukce a vybavení pro vznikající sociálních podniků, podpora vzdělávání zaměstnanců z cílových skupin a ostatních zaměstnanců sociálního podniku, marketing	IROP	2	10	2.2.	0.00	0	0	0	0	0
6. Rozvíjet sociální služby	6.1. Podpora infrastruktury komunitních center	6.1.1. Investice do rekonstrukce či výstavby budov a vnitřního vybavení pro fungování komunitního centra	IROP	2	9.a	2.1.	4,567.76	4339.37	0	228.39	0	0
6. Rozvíjet sociální služby	6.2. Podpora infrastruktury pro sociální služby	6.2.1. Investice do rekonstrukce či výstavby budov a vnitřního vybavení pro fungování poskytování vybraných sociálních služeb včetně sociálního prevence, 6.2.2. Investice do rekonstrukce	IROP	2	9.a	2.1.	0.00	0	0	0	0	0
6. Rozvíjet sociální služby	6.3. Rozvíjet sociální infrastrukturu, občanská společnost	6.3.1. Podpora odborného sociálního poradenství, terénní programy, sociálně aktivizační služby pro rodiny s dětmi	ZAM	2	2.3.	2.3.1.	3,752.94	3190	562.94	0	0	0
7. Zvyšovat kvalitu výchovného a vzdělávacího procesu	7.1. Podporovat infrastrukturu pro předškolní a školní vzdělávání	7.1.1. Stavební úpravy, pořízení pro zajištění rozvoje žáků MŠ v klíčových kompetencích	IROP	2	10	4.2.	0.00	0	0	0	0	0
8. Podporovat komunitní vazby v sídlech a mezi sídly	8.1. Podpora vzdělávacích a informačních aktivit	8.1.1. Propagační, informační, vzdělávací akce zaměřené na realizaci strategických cílů MAS Brána Brněnska, z.s., 8.1.2 Podpora informačních a turistických center	PRV	M08	8.1	8.1.1 a 8.1.2	501.25	300.75	100.25	0	100.25	0

e) Financování podle jednotlivých specifických cílů a opatření (příp. podopatření) SCLLD v jednotlivých letech

2022

Strategický cíl SCLLD	Specifický cíl SCLLD	Opatření SCLLD	IDENTIFIKACE programu				PLÁN FINANCOVÁNÍ (způsobilé výdaje v tis. Kč)					Nezpůsobilé výdaje v tis. Kč
			Program	prioritní osa O	Investiční prioritní OP/prioritní oblast	Specifický cíl OP/Operace PRV	Celkové způsobilé výdaje (CZV)	Z toho podpora		z toho vlastního zdroje příjemce		
								Příspěvek Unie (a)	Národní veřejné zdroje (SR,SF) (b)	Národní veřejné zdroje (Kraj, obec, jiné) (c)	Národní soukromé zdroje (d)	
1.Budování infrastruktury pro multimodální dopravu	1.1.Výstavba a modernizace přestupních terminálů	1.1.1.Budování bezbariérových zastávek a navazující infrastruktury - záchytných parkovišť, parkovacích domů v klíčových bodech IDOS	IROP	1	7c	1.2.	27,442.42	26070.3	0	1372.12	0	0
1.Budování infrastruktury pro multimodální dopravu	1.2.Budování cyklostezek a zařízení pro bezpečnost chodců a cyklistů	1.2.1.Výstavba zpevněných komunikací pro cyklisty s vyloučením motorové dopravy pro dopravu do škol a zaměstnání, 1.2.2.Budování chodníků,přechodů,retardérů	IROP	1	7.c	1.2.	0.00	0	0	0	0	0
2. Podpora rozvoje mikro podniků a malých podniků	2.1.Investice do vybraných nezemědělských činností ve venkovských oblastech	2.1.1. Výstavba budov a nákup technologie pro rozvoj vybraných nezemědělských činností	PRV	M06	6.4.	6.4.1	0.00	0	0	0	0	0
3.Podpora konkurenceschopnosti a diverzifikace hospodářských činností v zemědělství a lesnictví	3.1.Investice do zemědělských staveb a technologií	3.1.1.Budování a rekonstrukce zemědělských staveb, nákup moderních technologií pro živočišnou a rostlinnou výrobu	PRV	M04	4.1.	4.1.1.	0.00	0	0	0	0	0
3. Podpora konkurenceschopnosti a diverzifikace hospodářských činností v zemědělství a lesnictví	3.2 Podpora zpracování zemědělských produktů a jejich uvádění na trh	3.2.1.Investice technologií pro zvyšování kvality zemědělských produktů, zařízení pro kontrolu jakosti,marketing výrobků	PRV	M04	4.2.	4.2.1.	0.00	0	0	0	0	0
3.Podpora konkurenceschopnosti a diverzifikace hospodářských činností v zemědělství a lesnictví	3.3.Podpora moderních lesnických technologií	3.3.1. Nákup strojů a technologií pro obnovu,výchovu a těžbu lesních porostů, 3.3.2. Výstavba a nákup pro zřízení či modernizaci dřevozpracujících provozoven	PRV	M08	8.6	8.6.1	0.00	0	0	0	0	0
3. Podpora konkurenceschopnosti a diverzifikace hospodářských činností v zemědělství a lesnictví	3.4. Rekonstrukce lesnické infrastruktury vedoucí ke zlepšení hustoty lesní sítě a kvality lesních cest	3.4.1.Výstavba a rekonstrukce lesních cest,včetně nutných technických opatření	PRV	M04	4.3	4.3.2	0.00	0	0	0	0	0

4. Rozvoj služeb turistiky a cestovního ruchu a nových turistických produktů	4.1. Investice v oblasti agroturistiky	4.1.1. Stavební obnova či nová výstavba malokapacitních ubytovacích zařízení, 4.1.2. Výstavba sportovních zařízení v souvislosti s ubytovacími kapacitami	PRV	M06	6.4	6.4.2.	0.00	0	0	0	0	0
4. Rozvoj služeb turistiky a cestovního ruchu a nových turistických produktů	4.2. Investice ke zvyšování enviromentálních a společenských funkcí lesa	4.2.1. Budování zařízení k usměrňování návštěvnosti území, údržbě lesního prostředí a zajištění bezpečnosti návštěvníků lesa	PRV	M08	8.5	8.5.2	1,530.21	918.13	306.04	0	306.04	0
5. Snižovat nezaměstnanost a zlepšit sociální začleňování ve venkovských oblastech	5.1. Prorodinná opatření, umožňující lepší začlenění rodičů do pracovního procesu	5.1.1. Výstavba či rekonstrukce prostor a vybavení pro zařízení, která doplní chybějící kapacitu současných MŠ a školních družin (dětské skupiny) 5.1.2. Podpora provozu zařízení, která doplní chybějící kapacitu současných MŠ a školních družin včetně příměstských	ZAM	2	2.3.	2.3.1.	947.65	805.5	142.15	0	0	0
5. Snižovat nezaměstnanost a zlepšit sociální začleňování ve venkovských oblastech	5.2. Podporovat vznik sociálních podniků	5.2.1. Výstavba, rekonstrukce a vybavení pro vznikající sociálních podniků, podpora vzdělávání zaměstnanců z cílových skupin a ostatních zaměstnanců sociálního podniku, marketing	IROP	2	10	2.2.	0.00	0	0	0	0	0
6. Rozvíjet sociální služby	6.1. Podpora infrastruktury komunitních center	6.1.1. Investice do rekonstrukce či výstavby budov a vnitřního vybavení pro fungování komunitního centra	IROP	2	9.a	2.1.	0.00	0	0	0	0	0
6. Rozvíjet sociální služby	6.2. Podpora infrastruktury pro sociální služby	6.2.1. Investice do rekonstrukce či výstavby budov a vnitřního vybavení pro fungování poskytování vybraných sociálních služeb včetně sociálního prevence, 6.2.2. Investice do rekonstrukce či výstavby budov a vnitřního vybavení sociálního bydlení	IROP	2	9.a	2.1.	0.00	0	0	0	0	0
6. Rozvíjet sociální služby	6.3. Rozvíjet sociální infrastruktury, občanská společnost	6.3.1. Podpora odborného sociálního poradenství, terénní programy, sociálně aktivizační služby pro rodiny s dětmi	ZAM	2	2.3.	2.3.1.	0.00	0	0	0	0	0
7. Zvyšovat kvalitu výchovného a vzdělávacího procesu	7.1. Podporovat infrastrukturu pro předškolní a školní vzdělávání	7.1.1. Stavební úpravy, pořízení pro zajištění rozvoje žáků MŠ v klíčových kompetencích	IROP	2	10	4.2.	0.00	0	0	0	0	0
8. Podporovat komunitní vazby v sídlech a mezi sídly	8.1. Podpora vzdělávacích a informačních aktivit	8.1.1. Propagační, informační, vzdělávací akce zaměřené na realizaci strategických cílů MAS Brána Brněnska, z.s., 8.1.2 Podpora informačních a turistických center	PRV	M08	8.1	8.1.1 a 8.1.2	501.25	300.75	100.25	0	100.25	0

e) Financování podle jednotlivých specifických cílů a opatření (příp. podopatření) SCLLD v jednotlivých letech

2023

Strategický cíl SCLLD	Specifický cíl SCLLD	Opatření SCLLD	IDENTIFIKACE programu				PLÁN FINANCOVÁNÍ (způsobilé výdaje v tis. Kč)					Nezpůsobilé výdaje v tis. Kč	
			Program	prioritní osa O	Investiční prioritní OP/prioritní oblast	Specifický cíl OP/Operace PRV	Celkové způsobilé výdaje (CZV)	Z toho podpora		z toho vlastním zdrojem příjemce			
								Příspěvek Unie (a)	Národní veřejné zdroje (SR,SF) (b)	Národní veřejné zdroje (Kraj, obec, jiné) (c)	Národní soukromé zdroje (d)		
1. Budování infrastruktury pro multimodální dopravu	1.1. Výstavba a modernizace přestupních terminálů	1.1.1. Budování bezbariérových zastávek a navazující infrastruktury - záchytných parkovišť, parkovacích domů v klíčových bodech IDOS	IROP	1	7c	1.2.	0.00	0	0	0	0	0	
1. Budování infrastruktury pro multimodální dopravu	1.2. Budování cyklostezek a zařízení pro bezpečnost chodců a cyklistů	1.2.1. Výstavba zpevněných komunikací pro cyklisty s vyloučením motorové dopravy pro dopravu do škol a zaměstnání, 1.2.2. Budování chodníků, přechodů, retardérů	IROP	1	7c	1.2.	0.00	0	0	0	0	0	
2. Podpora rozvoje mikro podniků a malých podniků	2.1. Investice do vybraných nezemědělských činností ve venkovských oblastech	2.1.1. Výstavba budov a nákup technologie pro rozvoj vybraných nezemědělských činností	PRV	M06	6.4.	6.4.1	0.00	0	0	0	0	0	
3. Podpora konkurenceschopnosti a diverzifikace hospodářských činností v zemědělství a lesnictví	3.1. Investice do zemědělských staveb a technologií	3.1.1. Budování a rekonstrukce zemědělských staveb, nákup moderních technologií pro živočišnou a rostlinnou výrobu	PRV	M04	4.1.	4.1.1.	0.00	0	0	0	0	0	
3. Podpora konkurenceschopnosti a diverzifikace hospodářských činností v zemědělství a lesnictví	3.2. Podpora zpracování zemědělských produktů a jejich uvádění na trh	3.2.1. Investice technologií pro zvyšování kvality zemědělských produktů, zařízení pro kontrolu jakosti, marketing výrobků	PRV	M04	4.2.	4.2.1.	0.00	0	0	0	0	0	
3. Podpora konkurenceschopnosti a diverzifikace hospodářských činností v zemědělství a lesnictví	3.3. Podpora moderních lesnických technologií	3.3.1. Nákup strojů a technologií pro obnovu, výchovu a těžbu lesních porostů, 3.3.2. Výstavba a nákup pro zřízení či modernizaci dřevozpracujících provozoven	PRV	M08	8.6	8.6.1	0.00	0	0	0	0	0	
3. Podpora konkurenceschopnosti a diverzifikace hospodářských činností v zemědělství a lesnictví	3.4. Rekonstrukce lesnické infrastruktury vedoucí ke zlepšení hustoty lesní sítě a kvality lesních cest	3.4.1. Výstavba a rekonstrukce lesních cest, včetně nutných technických opatření	PRV	M04	4.3	4.3.2	0.00	0	0	0	0	0	
4. Rozvoj služeb turistiky a cestovního ruchu a nových turistických produktů	4.1. Investice v oblasti agroturistiky	4.1.1. Stavební obnova či nová výstavba malokapacitních ubytovacích zařízení, 4.1.2. Výstavba sportovních zařízení v souvislosti s ubytovacími kapacitami	PRV	M06	6.4	6.4.2.	0.00	0	0	0	0	0	

4. Rozvoj služeb turistiky a cestovního ruchu a nových turistických produktů	4.2. Investice ke zvyšování environmentálních a společenských funkcí lesa	4.2.1. Budování zařízení k usměrňování návštěvnosti území, údržbě lesního prostředí a zajištění bezpečnosti návštěvníků lesa	PRV	M08	8.5	8.5.2	0.00	0	0	0	0	0
5. Snižovat nezaměstnanost a zlepšit sociální začleňování ve venkovských oblastech	5.1. Prorodinná opatření, umožňující lepší začlenění rodičů do pracovního procesu	5.1.1. Výstavba či rekonstrukce prostor a vybavení pro zařízení, která doplní chybějící kapacitu současných MŠ a školních družin (dětské skupiny) 5.1.2. Podpora provozu zařízení, která doplní chybějící kapacitu	ZAM	2	2.3.	2.3.1.	775.29	659	116.29	0	0	0
5. Snižit nezaměstnanost a zlepšit sociální začleňování ve venkovských oblastech	5.2. Podporovat vznik sociálních podniků	5.2.1. Výstavba, rekonstrukce a vybavení pro vznikající sociálních podniků, podpora vzdělávání zaměstnanců z cílových skupin a ostatních zaměstnanců sociálního podniku, marketing	IROP	2	10	2.2.	0.00	0	0	0	0	0
6. Rozvíjet sociální služby	6.1. Podpora infrastruktury komunitních center	6.1.1. Investice do rekonstrukce či výstavby budov a vnitřního vybavení pro fungování komunitního centra	IROP	2	9.a	2.1.	0.00	0	0	0	0	0
6. Rozvíjet sociální služby	6.2. Podpora infrastruktury pro sociální služby	6.2.1. Investice do rekonstrukce či výstavby budov a vnitřního vybavení pro fungování poskytování vybraných sociálních služeb včetně sociálního prevence, 6.2.2. Investice do rekonstrukce či výstavby budov a	IROP	2	9.a	2.1.	0.00	0	0	0	0	0
6. Rozvíjet sociální služby	6.3. Rozvíjet sociální infrastrukturu, občanská společnost	6.3.1. Podpora odborného sociálního poradenství, terénní programy, sociálně aktivizační služby pro rodiny s dětmi	ZAM	2	2.3.	2.3.1.	0.00	0	0	0	0	0
7. Zvyšovat kvalitu výchovného a vzdělávacího procesu	7.1. Podporovat infrastrukturu pro předškolní a školní vzdělávání	7.1.1. Stavební úpravy, pořízení pro zajištění rozvoje žáků MŠ v klíčových kompetencích	IROP	2	10	4.2.	0.00	0	0	0	0	0
8. Podporovat komunitní vazby v sídly	8.1. Podpora vzdělávacích a informačních aktivit	8.1.1. Propagační, informační, vzdělávací akce zaměřené na realizaci strategických cílů MAS Brána Brněnska, z.s., 8.1.2 Podpora informačních a turistických center	PRV	M08	8.1	8.1.1 a 8.1.2	501.25	300.75	100.25	0	100.25	0

f) Financování SCLLD v jednotlivých letech podle specifických cílů operačních programů /opatření EZFRV (PRV)

celkem

Programový rámec	Prioritní osa OP	Investiční priorita OP/prioritní oblast	Specifický cíl OP/operace PRV	PLÁN FINANCOVÁNÍ (způsobilé výdaje v tis. Kč)					Nezpůsobilé výdaje v tis. Kč
				Celkové způsobilé výdaje (CZV)	Z toho podpora		Z toho Vlastní zdroje příjemce		
					Příspěvek Unie (a)	Národní veřejné zdroje (SR,SF) (b)	Národní veřejné zdroje (Kraj, obec, jiné) (c)	Národní soukromé zdroje (d)	
IROP	1	7.c	1.2.	27,442.42	26,070.30	0.00	1,372.12	0.00	0.00
IROP	1	7.c	1.2.	30,600.32	29,070.30	0.00	1,530.02	0.00	0.00
IROP	2	9.c	2.2.	27,605.53	26,225.25	0.00	1,380.28	0.00	0.00
IROP	2	9.a	2.1.	1,052.63	1,000.00	0.00	52.63	0.00	0.00
IROP	2	10	2.4.	526.31	500.00	0.00	26.31	0.00	0.00
IROP	2	9a	2.1.	25,300.16	24,035.15	0.00	1,265.01	0.00	0.00
ZAM	2	2.3.	2.3.1.	10,000.00	8,500.00	1,500.00	0.00	0.00	0.00
ZAM	2	2.3.	2.3.1.	5,370.00	4,564.50	805.50	0.00	0.00	0.00
PRV	2	2a	4.1.1.	22,500.00	6,750.00	2,250.00	0.00	13,500.00	0.00
PRV	3	3a	4.2.1.	12,609.38	3,782.80	1,260.94	0.00	7,565.64	0.00
PRV	2	2c	4.3.2.	4,601.56	2,760.94	920.31	400.00	520.31	0.00
PRV	6	6a	6.4.1.	10,087.50	3,782.81	1,260.94	0.00	5,043.75	0.00
PRV	6	6a	6.4.2.	12,000.00	4,500.00	1,500.00	0.00	6,000.00	0.00
PRV	4	4c, 4a	8.5.2.	4,590.63	2,754.39	918.12	306.04	612.08	0.00
PRV	2	2c	8.6.1.	2,367.50	887.81	295.94	0.00	1,183.75	0.00
PRV	4	4c, 4a	8.1.1a8.1.2	2,005.00	1,203.00	401.00	0.00	401.00	0.00

2016

Programový rámec	Prioritní osa OP	Investiční priorita OP/prioritní oblast	Specifický cíl OP/operace PRV	PLÁN FINANCOVÁNÍ (způsobilé výdaje v tis. Kč)					Nezpůsobilé výdaje v tis. Kč
				Celkové způsobilé výdaje (CZV)	Z toho podpora		Z toho Vlastní zdroje příjemce		
					Příspěvek Unie (a)	Národní veřejné zdroje (SR,SF) (b)	Národní veřejné zdroje (Kraj, obec, jiné) (c)	Národní soukromé zdroje (d)	
IROP	1	7.c	1.2.	0					

IROP	1	7.c	1.2.	0					
IROP	2	9.c	2.2.	0					
IROP	2	9.a	2.1.	0					
IROP	2	10	2.4.	0					
IROP	2	9a	2.1.	0					
ZAM	2	2.3.	2.3.1.	0					
ZAM	2	2.3.	2.3.1.	0					
PRV	2	2a	4.1.1.	0					
PRV	3	3a	4.2.1.	0					
PRV	2	2c	4.3.2.	0					
PRV	6	6a	6.4.1.	0					
PRV	6	6a	6.4.2.	0					
PRV	4	4c, 4a	8.5.2.	0					
PRV	2	2c	8.6.1.	0					
PRV	4	4c, 4a	8.1.1a8.1.2	0					

2017

Programový rámec	Prioritní osa OP	Investiční prioritní OP/prioritní oblast	Specifický cíl OP/operace PRV	PLÁN FINANCOVÁNÍ (způsobilé výdaje v tis. Kč)					Nezpůsobilé výdaje v tis. Kč
				Celkové způsobilé výdaje (CZV)	Z toho podpora		Z toho Vlastní zdroje příjemce		
					Příspěvek Unie (a)	Národní veřejné zdroje (SR,SF) (b)	Národní veřejné zdroje (Kraj, obec, jiné) (c)	Národní soukromé zdroje (d)	
IROP	1	7.c	1.2.						
IROP	1	7.c	1.2.						
IROP	2	9.c	2.2.						
IROP	2	9.a	2.1.						
IROP	2	10	2.4.						

IROP	2	9a	2.1.	13,374.62	12,705.89		668.73		
ZAM	2	2.3.	2.3.1.						
ZAM	2	2.3.	2.3.1.	1,176.46	1,000.00	176.46			
PRV	2	2a	4.1.1.						
PRV	3	3a	4.2.1.						
PRV	2	2c	4.3.2.						
PRV	6	6a	6.4.1.	10,087.50	3,782.81	1,260.94		5,043.75	
PRV	6	6a	6.4.2.						
PRV	4	4c, 4a	8.5.2.						
PRV	2	2c	8.6.1.						
PRV	4	4c, 4a	8.1.1a8.1.2						

2018

Programový rámec	Prioritní osa OP	Investiční priorita OP/prioritní oblast	Specifický cíl OP/operace PRV	PLÁN FINANCOVÁNÍ (způsobilé výdaje v tis. Kč)					Nezpůsobilé výdaje v tis. Kč
				Celkové způsobilé výdaje (CZV)	Z toho podpora		Z toho Vlastní zdroje příjemce		
					Příspěvek Unie (a)	Národní veřejné zdroje (SR,SF) (b)	Národní veřejné zdroje (Kraj, obec, jiné) (c)	Národní soukromé zdroje (d)	
IROP	1	7.c	1.2.						
IROP	1	7.c	1.2.						
IROP	2	9.c	2.2.	6,096.60	5,791.77		304.83		
IROP	2	9.a	2.1.						
IROP	2	10	2.4.						
IROP	2	9a	2.1.	11,925.54	11,329.26		596.28		
ZAM	2	2.3.	2.3.1.	3,000.00	2,550.00	450.00			
ZAM	2	2.3.	2.3.1.						
PRV	2	2a	4.1.1.	11,250.00	3,375.00	1,125.00		6,750.00	
PRV	3	3a	4.2.1.						

PRV	2	2c	4.3.2.	4,601.56	2,760.94	920.31	400.00	520.31	
PRV	6	6a	6.4.1.						
PRV	6	6a	6.4.2.						
PRV	4	4c, 4a	8.5.2.						
PRV	2	2c	8.6.1.						
PRV	4	4c, 4a	8.1.1a8.1.2						

2019

Programový rámec	Prioritní osa OP	Investiční prioritní OP/prioritní oblast	Specifický cíl OP/operace PRV	PLÁN FINANCOVÁNÍ (způsobilé výdaje v tis. Kč)					Nezpůsobilé výdaje v tis. Kč
				Celkové způsobilé výdaje (CZV)	Z toho podpora		Z toho Vlastní zdroje příjemce		
					Příspěvek Unie (a)	Národní veřejné zdroje (SR,SF) (b)	Národní veřejné zdroje (Kraj, obec, jiné) (c)	Národní soukromé zdroje (d)	
IROP	1	7.c	1.2.						
IROP	1	7.c	1.2.	6,687.31	6,352.94		334.37		
IROP	2	9.c	2.2.	8,442.72	8,020.58		422.14		
IROP	2	9.a	2.1.	557.27	529.41		27.86		
IROP	2	10	2.4.	278.63	264.70		13.93		
IROP	2	9a	2.1.						
ZAM	2	2.3.	2.3.1.	1,564.71	1,330.00	234.71			
ZAM	2	2.3.	2.3.1.	588.24	500.00	88.24			
PRV	2	2a	4.1.1.						
PRV	3	3a	4.2.1.	6,304.69	1,891.40	630.47		3,782.82	
PRV	2	2c	4.3.2.						
PRV	6	6a	6.4.1.						
PRV	6	6a	6.4.2.	6,000.00	2,250.00	750.00		3,000.00	
PRV	4	4c, 4a	8.5.2.						
PRV	2	2c	8.6.1.	2,367.50	887.81	295.94		1,183.75	

PRV	4	4c, 4a	8.1.1a8.1.2	501.25	300.75	100.25		100.25	
-----	---	--------	-------------	--------	--------	--------	--	--------	--

2020

Programový rámec	Prioritní osa OP	Investiční prioritní OP/prioritní oblast	Specifický cíl OP/operace PRV	PLÁN FINANCOVÁNÍ (způsobilé výdaje v tis. Kč)					Nezpůsobilé výdaje v tis. Kč
				Celkové způsobilé výdaje (CZV)	Z toho podpora		Z toho Vlastní zdroje příjemce		
					Příspěvek Unie (a)	Národní veřejné zdroje (SR,SF) (b)	Národní veřejné zdroje (Kraj, obec, jiné) (c)	Národní soukromé zdroje (d)	
IROP	1	7.c	1.2.						
IROP	1	7.c	1.2.	7,801.86	7,411.77		390.09		
IROP	2	9.c	2.2.	8,498.45	8,073.53		424.92		
IROP	2	9.a	2.1.	495.36	470.59		24.77		
IROP	2	10	2.4.	247.68	235.30		12.38		
IROP	2	9a	2.1.						
ZAM	2	2.3.	2.3.1.	1,682.35	1,430.00	252.35			
ZAM	2	2.3.	2.3.1.	941.18	800.00	141.18			
PRV	2	2a	4.1.1.	11,250.00	3,375.00	1,125.00		6,750.00	
PRV	3	3a	4.2.1.	6,304.69	1,891.40	630.47		3,782.82	
PRV	2	2c	4.3.2.						
PRV	6	6a	6.4.1.						
PRV	6	6a	6.4.2.	6,000.00	2,250.00	750.00		3,000.00	
PRV	4	4c, 4a	8.5.2.	1,530.21	918.13	306.04		306.04	
PRV	2	2c	8.6.1.						
PRV	4	4c, 4a	8.1.1a8.1.2						

2021

Programový rámec	Prioritní osa OP	Investiční priorita OP/prioritní oblast	Specifický cíl OP/operace PRV	PLÁN FINANCOVÁNÍ (způsobilé výdaje v tis. Kč)					Nezpůsobilé výdaje v tis. Kč
				Celkové způsobilé výdaje (CZV)	Z toho podpora		Z toho Vlastní zdroje příjemce		
					Příspěvek Unie (a)	Národní veřejné zdroje (SR SE) (b)	Národní veřejné zdroje (Kraj, obec, jiné) (c)	Národní soukromé zdroje (d)	
IROP	1	7.c	1.2.						
IROP	1	7.c	1.2.	16,111.15	15,305.59		805.56		
IROP	2	9.c	2.2.	4,567.76	4,339.37		228.39		
IROP	2	9.a	2.1.						
IROP	2	10	2.4.						
IROP	2	9a	2.1.						
ZAM	2	2.3.	2.3.1.	3,752.94	3,190.00	562.94			
ZAM	2	2.3.	2.3.1.	941.18	800.00	141.18			
PRV	2	2a	4.1.1.						
PRV	3	3a	4.2.1.						
PRV	2	2c	4.3.2.						
PRV	6	6a	6.4.1.						
PRV	6	6a	6.4.2.						
PRV	4	4c, 4a	8.5.2.	1,530.21	918.13	306.04	306.04		
PRV	2	2c	8.6.1.						
PRV	4	4c, 4a	8.1.1a8.1.2	501.25	300.75	100.25		100.25	

2022

Programový rámec	Prioritní osa OP	Investiční priorita OP/prioritní oblast	Specifický cíl OP/operace PRV	PLÁN FINANCOVÁNÍ (způsobilé výdaje v tis. Kč)					Nezpůsobilé výdaje v tis. Kč
				Celkové způsobilé výdaje (CZV)	Z toho podpora		Z toho Vlastní zdroje příjemce		
					Příspěvek Unie (a)	Národní veřejné zdroje (SR,SF) (b)	Národní veřejné zdroje (Kraj, obec, jiné) (c)	Národní soukromé zdroje (d)	
IROP	1	7.c	1.2.	27,442.42	26,070.30		1,372.12		
IROP	1	7.c	1.2.						
IROP	2	9.c	2.2.						
IROP	2	9.a	2.1.						
IROP	2	10	2.4.						
IROP	2	9a	2.1.						
ZAM	2	2.3.	2.3.1.						
ZAM	2	2.3.	2.3.1.	947.65	805.50 Kč	142.15			
PRV	2	2a	4.1.1.						
PRV	3	3a	4.2.1.						
PRV	2	2c	4.3.2.						
PRV	6	6a	6.4.1.						
PRV	6	6a	6.4.2.						
PRV	4	4c, 4a	8.5.2.	1530.21	918.13	306.04		306.04	
PRV	2	2c	8.6.1.						
PRV	4	4c, 4a	8.1.1a8.1.2	501.25	300.75	100.25		100.25	

2023

Programový rámec	Prioritní osa OP	Investiční priorita OP/prioritní oblast	Specifický cíl OP/operace PRV	PLÁN FINANCOVÁNÍ (způsobilé výdaje v tis. Kč)					Nezpůsobilé výdaje v tis. Kč
				Celkové způsobilé výdaje (CZV)	Z toho podpora		Z toho Vlastní zdroje příjemce		
					Příspěvek Unie (a)	Národní veřejné zdroje (SR,SF) (b)	Národní veřejné zdroje (Kraj, obec, jiné) (c)	Národní soukromé zdroje (d)	
IROP	1	7.c	1.2.						
IROP	1	7.c	1.2.						
IROP	2	9.c	2.2.						
IROP	2	9.a	2.1.						
IROP	2	10	2.4.						
IROP	2	9a	2.1.						
ZAM	2	2.3.	2.3.1.						
ZAM	2	2.3.	2.3.1.	775.29	659.00	116.29			
PRV	2	2a	4.1.1.						
PRV	3	3a	4.2.1.						

PRV	2	2c	4.3.2.						
PRV	6	6a	6.4.1.						
PRV	6	6a	6.4.2.						
PRV	4	4c, 4a	8.5.2.						
PRV	2	2c	8.6.1.						
PRV	4	4c, 4a	8.1.1a8.1.2	501.25	300.75	100.25		100.25	

Zlepšení hospodářské výkonnosti všech zemědělských podniků

Zpracování a uvádění na trh zemědělských produktů, prioritní oblasti 3A

Pozemkové úpravy

6A Usnadnění diverzifikace, vytváření malých podniků a pracovních míst

6A Usnadnění diverzifikace, vytváření malých podniků a pracovních míst.

2C Zlepšení ekonomické výkonnosti lesního hospodářství.

g) Indikátory podle jednotlivých specifických cílů a opatření (přip. podopatření) SCLLD

Specifický cíl SCLLD	Opatření SCLLD	Identifikace programu				Identifikace indikátorů				Hodnoty indikátorů					Odhodnocení, jakým způsobem byly hodnoty stanoveny
		Program	Prioritní osa OP	Investiční prioritní OP/prioritní oblast	Specifický cíl OP/Operace PRV	Kód NČ2014	Název indikátoru	Měrná jednotka	Typ indikátoru	Východí hodnota	Datum východí hodnoty	Cílová hodnota	Datum cílové hodnoty	Měsíc 31.12. 2018	
1.1.Výstavba a modernizace přestupních terminálů	1.1.1.Budování bezbariérových zastávek a navazující infrastruktury - záchytných parkovišť, parkovacích domů v klíčových bodech IDOS	IROP	1	7c	1.2	75201	Počet nových nebo rekonstruovaných přestupních terminálů ve veřejné dopravě	terminály	výstup	0	2014	1	2023	0	
1.1.Výstavba a modernizace přestupních terminálů	1.1.1.Budování bezbariérových zastávek a navazující infrastruktury - záchytných parkovišť, parkovacích domů v klíčových bodech IDOS	IROP	1	7c	1.2	74001	Počet vytvořených parkovacích míst	parkovací místa	výstup	0	2014	20	2023	4	
1.1.Výstavba a modernizace přestupních terminálů	1.1.1.Budování bezbariérových zastávek a navazující infrastruktury - záchytných parkovišť, parkovacích domů v klíčových bodech IDOS	IROP	1	7c	1.2	76401	Počet parkovacích míst pro kola	parkovací místa	výstup	0	2014	20	2023	0	
1.1.Výstavba a modernizace přestupních terminálů	1.1.1.Budování bezbariérových zastávek a navazující infrastruktury - záchytných parkovišť, parkovacích domů v klíčových bodech IDOS	IROP	1	7c	1.2	75120	Podíl veřejné osobní dopravy na celkových výkonech v osobní dopravě	%	výsledek	0	2014	5	2023	0	
1.2.Budování cyklostezek a zařízení pro bezpečnost chodců a cyklistů	1.2.1.Výstavba zpevněných komunikací pro cyklisty s vyloučením motorové dopravy pro dopravu do škol a zaměstnání ***Budování chodníků,přechodů,retardérů	IROP	1	7c	1.2	76100	Délka nově vybudovaných cyklostezek a cyklotras	Km	výstup	0	2014	5	2023	0	
1.2.Budování cyklostezek a zařízení pro bezpečnost chodců a cyklistů	1.2.1.Výstavba zpevněných komunikací pro cyklisty s vyloučením motorové dopravy pro dopravu do škol a zaměstnání ***Budování chodníků,přechodů,retardérů	IROP	1	7c	1.2	75001	Počet realizací vedoucí ke zvýšení bezpečnosti dopravy	realizace	výstup	0	2014	2	2023	0	
1.2.Budování cyklostezek a zařízení pro bezpečnost chodců a cyklistů	1.2.1.Výstavba zpevněných komunikací pro cyklisty s vyloučením motorové dopravy pro dopravu do škol a zaměstnání ***Budování chodníků,přechodů,retardérů	IROP	1	7c	1.2	76310	Podíl cyklistů na přepravních výkonech	%	výsledek	0	2014	5	2023	0	

2.1.Investice do vybraných nezemědělských činností ve venkovských oblastech	2.1.1.Výstavba budov a nákup technologie pro rozvoj vybraných nezemědělských činností	PRV	6	6a	6.4.1.	93701	Počet podpořených podniků/příjemců	podílky	výstup	0	2014	3	2023	3	
2.1.Investice do vybraných nezemědělských činností ve venkovských oblastech	2.1.1.Výstavba budov a nákup technologie pro rozvoj vybraných nezemědělských činností	PRV	6	6a	6.4.1.	94800	Pracovní místa vytvořená v rámci podpořených projektů	FTE	výsledek	0	2014	1	2023	1	
3.1.Investice do zemědělských staveb a technologií	3.1.1.Budování a rekonstrukce zemědělských staveb, nákup moderních technologií pro živočišnou a rostlinnou výrobu	PRV	2	2a	4.1.1.	93701	Počet podpořených podniků	podílky	výstup	0	2014	3	2023	1	
3.1.Investice do zemědělských staveb a technologií	3.1.1.Budování a rekonstrukce zemědělských staveb, nákup moderních technologií pro živočišnou a rostlinnou výrobu	PRV	2	2a	4.1.1.	94800	Pracovní místa vytvořená v rámci podpořených projektů	FTE	výsledek	0	2014	0	2023	0	
3.2.Podpora zpracování zemědělských produktů a jejich uvážení na trh	3.2.1.Investice technologií pro zvyšování kvality zemědělských produktů, zařízení pro kontrolu jakosti,marketing výrobků	PRV	3	3a	4.2.1.	93701	Počet podpořených podniků/příjemců	podílky	výstup	0	2014	3	2023	0	
3.2.Podpora zpracování zemědělských produktů a jejich uvážení na trh	3.2.1.Investice technologií pro zvyšování kvality zemědělských produktů, zařízení pro kontrolu jakosti,marketing výrobků	PRV	3	3a	4.2.1.	94800	Pracovní místa vytvořená v rámci podpořených projektů	FTE	výsledek	0	2014	3	2023	0	
3.3.Podpora moderních lesnických technologií	3.3.1.Nákup strojů a technologií pro obnovu,výchovu a těžbu lesních porostů 3.3.2. Výstavba a nákup pro zřízení či modernizaci dřevozpracujících provozoven	PRV	2	2c	8.6.1.	93701	Počet podpořených příjemců	podílky	výstup	0	2014	2	2023	0	

3.3.Podpora moderních lesnických technologií	3.3.1.Nákup strojů a technologií pro obnovu,výchovu a těžbu lesních porostů 3.3.2. Výstavba a nákup pro zřízení či modernizaci dřevozpracujících provozoven	PRV	2	Zc	8.6.1.	94800	Pracovní místa vytvořená v rámci podpořených projektů	FTE	výsledek	0	2014	0	2023	0	
3.4.Rekonstrukce lesnické infrastruktury vedoucí ke zlepšení hustoty lesní sítě a kvality lesních cest	3.4.1.Výstavba a rekonstrukce lesních cest,včetně nutných technických opatření	PRV	2	Zc	4.3.2.	93701	Počet podpořených podniků/příjemců	počítky	výstup	0	2014	3	2023	3	
3.4.Rekonstrukce lesnické infrastruktury vedoucí ke zlepšení hustoty lesní sítě a kvality lesních cest	3.4.1.Výstavba a rekonstrukce lesních cest,včetně nutných technických opatření	PRV	2	Zc	4.3.2.	94302	Celková délka nových nebo zrekonstruovaných lesních cest	km	výsledek	0	2014	4	2023	4	
4.1.Investice v oblasti agroturistiky	4.1.1.Stavební obnova či nová výstavba malokapacitních ubytovacích zařízení 4.2.1. Výstavba sportovních zařízení v souvislosti s ubytovacími kapacitami	PRV	6	6a	6.4.2.	93701	Počet podpořených podniků/příjemců	počítky	výstup	0	2014	2	2023	0	
4.1.Investice v oblasti agroturistiky	4.1.1.Stavební obnova či nová výstavba malokapacitních ubytovacích zařízení 4.2.1. Výstavba sportovních zařízení v souvislosti s ubytovacími kapacitami	PRV	6	6a	6.4.2.	94800	Pracovní místa vytvořená v rámci podpořených projektů	FTE	výsledek	0	2014	1	2023	0	
4.2.Investice ke zvyšování environmentálních a společenských funkcí lesa	4.2.1.Budování zařízení k usměrňování návštěvnosti území, údržbě lesního prostředí a zajištění bezpečnosti návštěvníků lesa	PRV	4	4c,4a	8.5.2.	92702	Počet podpořených operací	akce/operace	výstup	0	2014	3	2023	0	
4.2.Investice ke zvyšování environmentálních a společenských funkcí lesa	4.2.1.Budování zařízení k usměrňování návštěvnosti území, údržbě lesního prostředí a zajištění bezpečnosti návštěvníků lesa	PRV	4	4c,4a	8.5.2.	93001	Celková plocha	ha	výstup	0	2014	3	2023	0	

5.1.Prorodinná opatření/umožňující lepší začlenění rodičů do pracovního procesu	5.1.1.Výstavba či rekonstrukce prostor a vybavení pro zařízení, která doplní chybějící kapacitu současných MŠ a školních družin(dětské skupiny) 5.1.2. Podpora provozu zařízení, která doplní chybějící kapacitu současných MŠ a školních družin včetně příměstských táborů	ZAM	2	2.3.	2.3.1.	50001	Kapacita podpořených zařízení péče o děti nebo vzdělávací zařízení (osoby)	osoby	výstup	0	2014	50	2023	20
5.1.Prorodinná opatření/umožňující lepší začlenění rodičů do pracovního procesu	5.1.1.Výstavba či rekonstrukce prostor a vybavení pro zařízení, která doplní chybějící kapacitu současných MŠ a školních družin(dětské skupiny) 5.1.2. Podpora provozu zařízení, která doplní chybějící kapacitu současných MŠ a školních družin včetně příměstských táborů	ZAM	2	2.3.	2.3.1.	50100	Počet podpořených zařízení péče o děti předškolního věku	zařízení	výstup	0	2014	4	2023	1
5.1.Prorodinná opatření/umožňující lepší začlenění rodičů do pracovního procesu	5.1.1.Výstavba či rekonstrukce prostor a vybavení pro zařízení, která doplní chybějící kapacitu současných MŠ a školních družin(dětské skupiny) 5.1.2. Podpora provozu zařízení, která doplní chybějící kapacitu současných MŠ a školních družin včetně příměstských táborů	ZAM	2	2.3.	2.3.1.	50110	Počet osob využívající zařízení péče o děti předškolního věku	osoby	výsledek	0	2014	30	2023	
5.1.Prorodinná opatření/umožňující lepší začlenění rodičů do pracovního procesu	5.1.1.Výstavba či rekonstrukce prostor a vybavení pro zařízení, která doplní chybějící kapacitu současných MŠ a školních družin(dětské skupiny) 5.1.2. Podpora provozu zařízení, která doplní chybějící kapacitu současných MŠ a školních družin včetně příměstských táborů	ZAM	2	2.3.	2.3.1.	50120	Počet osob využívající zařízení péče o děti ve věku do 3 let	osoby	výsledek	0	2014	30	2023	
5.2.Podporovat vznik sociálních podniků	5.2.1.Výstavba, rekonstrukce a vybavení pro vznikající sociální podniky ***Podpora vzdělávání zaměstnanců z klíčových skupin a ostatních zaměstnanců sociálního podniku,marketing	IROP	2	9.c	2.2.	10000	Počet podniků pobírajících podporu	podniky	výstup	0	2014	5	2023	2
5.2.Podporovat vznik sociálních podniků	5.2.1.Výstavba, rekonstrukce a vybavení pro vznikající sociální podniky ***Podpora vzdělávání zaměstnanců z klíčových skupin a ostatních zaměstnanců sociálního podniku,marketing	IROP	2	9.c	2.2.	10411	Míra nezaměstnanosti osob s nejvyšším vzděláním	%	výsledek	0	2014	2	2023	0
6.1.Podpora infrastruktury komunitních center	6.1.1.Investice do rekonstrukce či výstavby budov a vnitřního vybavení pro fungování komunitního centra	IROP	2	9a	2.1.	55101	Počet podpořených polyfunkčních komunitních center	zařízení	výstup	0	2014	2	2023	1

6.1.Podpora infrastruktury komunitních center	6.1.1.Investice do rekonstrukce či výstavby budov a vnitřního vybavení pro fungování komunitního centra	IROP	2	9a	2.1.	55401	Počet podpořených zázemí pro služby a sociální práci	zázemí	výstup	0	2014	2	2023	1	
6.1.Podpora infrastruktury komunitních center	6.1.1.Investice do rekonstrukce či výstavby budov a vnitřního vybavení pro fungování komunitního centra	IROP	2	9a	2.1.	67510	Kapacita služeb a sociální práce	klienti	výsledek	0	2014	50	2023	1	
6.2.Podpora infrastruktury pro sociální služby	6.2.1.Investice do rekonstrukce či výstavby budov a vnitřního vybavení pro fungování poskytování vybraných sociálních služeb včetně sociálního prevence***Investice do rekonstrukce či výstavby budov a vnitřního vybavení sociálního bydlení	IROP	2	9.a	2.1.	55401	Počet podpořených zázemí pro služby a sociální práci	zázemí	výstup	0	2014	1	2023	0	
6.2.Podpora infrastruktury pro sociální služby	6.2.1.Investice do rekonstrukce či výstavby budov a vnitřního vybavení pro fungování poskytování vybraných sociálních služeb včetně sociálního prevence***Investice do rekonstrukce či výstavby budov a vnitřního vybavení sociálního bydlení	IROP	2	9.a	2.1.	55402	Počet poskytovaných druhů sociálních služeb	služby	výstup	0	2014	4	2023	0	
6.2.Podpora infrastruktury pro sociální služby	6.2.1.Investice do rekonstrukce či výstavby budov a vnitřního vybavení pro fungování poskytování vybraných sociálních služeb včetně sociálního prevence***Investice do rekonstrukce či výstavby budov a vnitřního vybavení sociálního bydlení	IROP	2	9.a	2.1.	55301	Počet podpořených bytů pro sociální bydlení	bytové jednotky	výstup	0	2014	1	2023	0	

6.2.Podpora infrastruktury pro sociální služby	6.2.1.Investice do rekonstrukce či výstavby budov a vnitřního vybavení pro fungování poskytování vybraných sociálních služeb včetně sociálního prevence***Investice do rekonstrukce či výstavby budov a vnitřního vybavení sociálního bydlení	IROP	2	9.a	2.1.	67510	Kapacita služeb a sociální práce	klieň	výsledek	0	2014	50	2023	0
6.2.Podpora infrastruktury pro sociální služby	6.2.1.Investice do rekonstrukce či výstavby budov a vnitřního vybavení pro fungování poskytování vybraných sociálních služeb včetně sociálního prevence***Investice do rekonstrukce či výstavby budov a vnitřního vybavení sociálního bydlení	IROP	2	9.a	2.1.	55310	Nárůst kapacity sociálních bytů	klieň	výsledek	0	2014	3	2023	0
6.3.Rozvíjet sociální infrastrukturu, občanská společnost	6.3.1. Podpora odborného sociálního poradenství, terénní programy, sociálně aktivizační služby pro rodiny a děti	ZAM	2	2.3.	2.3.1.	67010	Využívání podpořených služeb (osoby)	osoby	výsledek	0	2014	50	2023	30
7.1.Podporovat infrastrukturu pro předškolní a školní vzdělávání	7.1.1.Stavební opravy,polžení pro zajištění rozvoje žáků MŠ v klíčových kompetencích	IROP	2	10	2.4.	50000	Počet podpořených vzdělávacích zařízení	KS	výstup	0	2014	2	2023	0
7.1.Podporovat infrastrukturu pro předškolní a školní vzdělávání	7.1.1.Stavební opravy,polžení pro zajištění rozvoje žáků MŠ v klíčových kompetencích	IROP	2	10	2.4.	50001	Kapacita podporovaných zařízení péče o děti nebo vzdělávací zařízení	KS	výstup	0	2014	100	2023	0
7.1.Podporovat infrastrukturu pro předškolní a školní vzdělávání	7.1.1.Stavební opravy,polžení pro zajištění rozvoje žáků MŠ v klíčových kompetencích	IROP	2	10	2.4.	50030	Podíl osob předčasné opouštějících vzdělávací systém	KS	výsledek	0	2014		2023	0
7.1.Podporovat infrastrukturu pro předškolní a školní vzdělávání	7.1.1.Stavební opravy,polžení pro zajištění rozvoje žáků MŠ v klíčových kompetencích	IROP	2	10	2.4.	50020	Podíl tříletých dětí umístěných v předškolním zařízení	šř	výsledek	0	2014	5	2023	0
8.1.Podpora vzdělávacích a informačních aktivit	8.1.1.Propagační, informační, vzdělávací akce zaměřené na realizaci strategických cílů MAS Brána Brněnska,z.s. 8.1.2. Podpora informačních a turistických center	PRV	4	4c,4a	8.1.1. a 8.1.2.	92501	Celkové veřejné výdaje	EUR	výstup	0	2014	2005	2023	0

VEŘEJNÁ SETKÁNÍ S OBČANY

Při přípravě strategie mikroregionu a MAS je nezbytné se opírat o názory občanů v jednotlivých obcích, Při vlastní tvorbě strategie se musí skloubit stanoviska komunitní i expertní, lidem je třeba vysvětlovat možnosti obce, finanční a technické podmínky, možnosti zdrojů, efektivitu opatření.

Proto bylo realizováno setkání s občany a řešeny možné postupy komunitního projednávání ISÚ MAS Brána Brněnska, o.s. ve spolupráci se zástupci členských obcí mikroregionu Ivančicko, neziskových organizací, podnikatelů a občanů ve všech obcích a městech mikroregionu, za účasti manažera MAS **Ing Bohanese** a zpracovatele strategie **Ing. Kolářové**. Diskuse, odborně řízená facilitátorem **Mgr. Heřmanovou** byla vedena ve smyslu práce s tematickou skupinou dotčených aktérů při sběru dat a hodnocení dosavadní situace, sběru námětů apod., formou kulatého stolu, pracovní skupiny nebo metodou tvorby vize komunity k stanovení priorit, akčního plánování a možností korespondenčního připomínkování k dosažení:

- návaznosti na jiné strategické dokumenty, strategické dokumenty menších území, strategické dokumenty větších celků respektovat (v případě jejich zastaralosti může tato strategie dát podněty na jejich úpravy či aktualizaci)
- šetření, jak se podobné problémy řeší jinde, zda by to bylo možné řešit takto i u nás, srovnávání se s jinými (lepšími či nejlepšími) regiony
- inovativních prvků, metod nebo způsobů řešení současných problémů přinášející zlepšení stavu, nebo zkvalitnění situace o radikální inovace – podstatná změna od současného stavu o přírůstková inovace – navazuje ve své podstatě na současný stav o zajištění udržitelnosti inovace (Inovace je interaktivní proces, který zahrnuje i zpětnou vazbu od expertů a od cílových skupin)
- vybudování vztahů s širším okolím
- nutnosti neustálé spolupráce s ostatními subjekty
- udržení stávající situace tam, kde to funguje
- měřitelných indikátorů potřeb regionu o VÝSTUPY, VÝSLEDKY – kvantifikované a měřitelné indikátory potřeb regionu

Vlastní náplň facilitovaného setkání byla rozdělena do několika bloků:

Co se v obci daří, na co jsou občané pyšní, co se jim líbí

Co se nedaří, co se nelíbí

Co bychom chtěli, náměty k řešení

U námětů k řešení bylo použito bodové hodnocení významnosti z pohledu občanů

Z prvního setkání s občany mikroregionu Ivančicko je zřejmé, že některé jejich názory a požadavky jsou nereálné finančně, organizačně a technicky, případně jsou zatíženy velmi subjektivním pohledem některého občana. Na druhé straně mnohdy občané požadují realizaci akcí, které jsou již v přípravě, případně před vlastním zahájením.

Bez diskuse a vysvětlení ze strany vedení obce a odborníků a bez osvěty veřejnosti tak dochází zbytečně k nereálným návrhům a představám o rozvoji obce.

Diskuse však jasně ukázala některé nedostatky v komunikaci mezi vedením obcí a občany a potřebě odborného vyhodnocení některých problémů (využitelnost a fungování IDS, spolupráce obcí s orgány životního prostředí), na druhé straně přinesla zajímavé podněty a náměty pro činnost mikroregionu i obcí. V případě přítomnosti vedení obce byly i některé problémy společně řešeny v rámci veřejného projednávání.

Závěry setkání s občany přinesla doporučení, které se zásadním způsobem neliší od cílů, stanovených zastupitelstvy obcí a mikroregionem:

SPOLEČNÉ ŘEŠENÍ V OBLASTI

- nakládání s odpady (organické, stavební)
- péči o lokální památky
- budování cyklostezek a naučných stezek,

- IDS (analýza využitelnosti a praktičnosti a funkčnosti IDS – propojení a návaznost IDS)
- dotování společných aktivit včetně Evropské územní spolupráce
- informovanosti občanů o dění v mikroregionu
- rozšíření mikroregionu o další obce ORP Ivančice, které již spolupracují s obcemi MR (Senorady, Biskoupky)
- způsobů metod spolupráce zastupitelstev s občany

SPOLEČNÁ KONCEPCE

- volnočasových aktivit (kultura, společné sportovní turnaje, setkání seniorů, kluby mládeže, sportovní hry bez hranic mezi městy,
- propagace turistických atraktivit regionu

Řešení v jednotlivých obcích

Oblast technické vybavenosti (kanalizace, komunikace)

Oblast občanské vybavenosti (pro sport, volný čas, kulturu, sociální péči)

Oblast životního a obytného prostředí

Region/ skupina/Místo	Místo	Termín
Mikroregion Kahan	Zastávka	27.6.2013
Mikroregion Kahan	Zastávka	16.9.2013
Dolní Kounice, občané, NNO, podnikatelé	Dolní Kounice	11.11.2013
Nové Bránice, občané, NNO, podnikatelé	Nové Bránice	12.11.2013
Oslavany, občané, NNO, podnikatelé	Oslavany	13.11.2013
Moravské Bránice, občané, NNO, podnikatelé	Moravské Bránice	18.11.2013
Čučice, občané, NNO, podnikatelé	Čučice	19.11.2013
Ivančice, občané, NNO, podnikatelé	Ivančice	20.11.2013
Nová Ves, občané, NNO, podnikatelé	Nová Ves	26.11.2013
Ketkovice, občané, NNO, podnikatelé	Ketkovice	28.11.2013
Hlína, občané, NNO, podnikatelé	Hlína	29.11.2013
Neslovice, občané, NNO, podnikatelé	Neslovice	2.12.2013
Mělčany, občané, NNO, podnikatelé	Mělčany	3.12.2013
obec Lukovany, občané, NNO, podnikatelé	Lukovany	5.12.2013
Ponávka, občané, NNO, podnikatelé	Lelekovice, Česká, Vranov	10.2.2014
Lipůvka, občané, NNO, podnikatelé	Lipůvka	11.2.2014
Mikroregion Porta, občané, NNO, podnikatelé	Předklášteří	17.2.2014
Jinačovice, občané, NNO, podnikatelé	Jinačovice	24.2.2014
Čebín, občané, NNO, podnikatelé	Čebín	26.2.2014
Kuřim, občané, NNO, podnikatelé	Kuřim	5.3.2014
Drahonín, Doubraník, Olší, občané, NNO, podnikatelé	Drahonín, Doubraník, Olší	6.3.2014
Mikroregion Domašovsko, občané, NNO, podnikatelé	Domašov	11.3.2014
Moravské Knínice, občané, NNO, podnikatelé	Moravské Knínice	17.3.2014
Mikroregion Kuřimka, občané, NNO, podnikatelé	Veverská Bítýška	20.3.2014
Přibyslavice, občané, NNO, podnikatelé	Přibyslavice	20.3.2014
Mikroregion Kahan, zemědělci z území celé MAS	Zastávka	7.9.2015
Mikroregion Kuřimka, zemědělci z území celé MAS	Kuřim	10.9.2015
Zemědělci z území celé MAS	Kuřim	17.12.2015
Programový výbor MAS Brána Brněnska, z.s.		
Obce, mikroregiony, neziskové organizace, podnikatelé	Kuřim	21.3.2013
Obce, mikroregiony, neziskové organizace, podnikatelé	Kuřim	3.11.2014
Obce, mikroregiony, neziskové organizace, podnikatelé	Ivančice	17.9.2015
Obce, mikroregiony, neziskové organizace, podnikatelé	Kuřim	19.11.2015
Obce, mikroregiony, neziskové organizace, podnikatelé	Kuřim	10.12.2015

ZÁPIS DOLNÍ KOUNICE

Kulturní dům, 11.11.2013

CO SE VE MĚSTĚ DAŘÍ, NA CO JSOU OBČANÉ PYŠNÍ, CO SE JIM LÍBÍ

- Památky
- Řeka
- Krajinné prostředí - procházky mezi vinohrady
- poutní kostel sv. Antonínka
- Spolkový život, kluby
- Luskoun OS
- Kónus klub
- Bohatost společenských akcí
- Senioři - počítačové kurzy
- Z Ú
- Dobrá činnost TIC
- Aktivní Bratrstvo vinařů a kopáčů
- Nízká kriminalita
- Rychlí hasiči
- Sportovní možnosti - fotbalisti, judo, vodáci,
- Psí cvičák

CO SE NEDAŘÍ, CO SE NELÍBÍ

- Špatná podpora města, nezájem vedení města-18 bodů
- Málo aktivit pro menší děti – 12
- Málo sportovišť, malé plácky pro neorganizované, volně přístupné - 23
- Špatná informovanost obyvatelstva + komunikace s městem, info systém nefunguje - 26
- Malá podpora sportu + NNO – 12
- komunikace s městem – info systém nefunguje,
- Odpadky po městě - 8
- Špatná dopravní dostupnost - chodníky - silnice - 11
- Není dokončeno budování kanalizace - 14
- Zvýhodnění některých částí města - 2
- Malá informovanost o záměrech města 11
- Systém samosprávy - 15

- IDS - 6
- Chybějící bankomat
- Špatný stav kaple sv. Antoníčka
- Fasáda kostela
- Chybějící cyklostezky, vycházkové zóny – 5
- Špatný povrch komunikací
- Chybějící chodníky

CO BYCHOM CHTĚLI

- Zpracovat koncepci rozvoje města - plán rozvoje investic
 - o Besedy s občany o jejich prioritách
 - o Výstavba
 - o Školství
 - o Elektronizace samosprávy
 - o Doprava
 - o Sport
 - o Volný čas
 - o Životní prostředí
- Transparentní účet města
- Pokrytí televizním signálem (nebo kabelová televize)
- Optický kabel s internetem
- Veřejný zpravodaj /Elektronický zpravodaj
- Rozhlas

Školství, volný čas a sport

- Sportoviště
- Cyklostezky
- „Bezprahové“, volně přístupné sportoviště
- Obytné zóny (značky)
- Jazykové kroužky - kursy angličtiny a němčiny, atd.
- Počítačové kroužky
- Lepší vybavení IT ve škole
- Větší podpora neziskových organizací
- Větší provázanost školství a sportovních oddílů
- Lepší (třeba i placené) využití míst - Tělocvična, Loděnice, Hasička

Doprava a komunikace

- Zbudovat chodníky s nájezdy pro vozíčkáře – Ivančická, ulice Jiráskova, Trboušanská
- Upravit vedlejší komunikace (uličky)
- Odpočívací zóny na vedlejších komunikacích (uličky, vzdálenější ulice apod.)
- Autobusová zastávka – Ivančická, Zámecká (Jižní město)
- Noční autobus (třeba co odjíždí z Brna ve 2:00)
- Analýza vytíženosti IDS
- Lávka pro pěší za loděnicí

Životní prostředí

- Upravit tok řeky Jihlavy
- Separace odpadu - 3 typy popelnic v každé domácnosti
- Splav - rekonstrukce, výpusť
- Skládka u Kapouna
- Řešení životního prostředí v Kapouně – (černé skládky, farmy)
- Zemědělské činnosti, například vysázení lesa nebo chov hospodářských zvířat, možná městská farma
- Přírodní koupaliště, jak je v Říčanech u Brna
- Elektrárna - vodní, solární
- Včelařský klub

Kultura a památky

- Zapojení místních sdružení do historických slavností
- Úpravy okol Svatého Antoníčka
- Oprava kostela
- Divadelní kroužky
- Bezplatné využití KD - nejen pro místní umělecké spolky
- Vystoupení neziskových organizací – zdarma
- Muzeum - historické nálezy v KD

ZÁPIS NOVÉ BRÁNICE

Obecní úřad, 12.11.2013

CO SE V OBCI DAŘÍ, NA CO JSOU OBČANÉ PYŠNÍ, CO SE JIM LÍBÍ

- Činnost sokola, myslivců, hasičů
- Divadelní kroužek
- Kanalizace
- Kabelová televize
- Spolupráce NewBej klubu + obec, radnice, spolky,
- Spolupráce firem - pomoc na všem - finančně + materiálně
- Spolupráce - obec a škola
- Třídění odpadu
- myslivecké sdružení sází stromořadí
- v obci je místní kapela

CO SE NEDAŘÍ, NELÍBÍ

- Klesl počet mladých lidí v Nových Bránicích, stárnou aktivní lidé v místních spolcích
- Přívalové deště, záplavy
- Znečištěné ovzduší
- Chybí dětské hřiště
- páchne Mlýnský potok
- Špatná hospoda

NÁMĚTY

- Více akcí (zábavy, sportovní akce)
- Zpravodaj zdarma do každé domácnosti
- Víkendovka pro NEWBEJ - Ivančice - zaměřit se na cílovou skupinu, jak více spolupracovat s pubescenty (12 - 15), hledat motivaci, zvýšit zájem, podporu, zaměřit se na prevenci vandalismu, podpořit výchovu v rodině
- Více zapojit mladé občany do komunitního života

Zapojovat více občany do komunitního života v obci :

- Místní rozhlas - hudba, časový rozsah, dopad, znělka
- Diskotéka pro starší a pokročilé
- Oslovování ke spolupráci mládežníků - obsluha (zábavy), starosta osloví (/Petr Malý /
- Projekty na akce - získávání peněz
- Motivace - je toho moc, ztráta motivace
- Newbej + aktivní občané - rozpracování

- Propagace: rozhlas, web obce, měsíčník obce
- Aktivizace mikroregionu - akce, koncepce volnočasových aktivit
- Nové akce - projekty

Školství + volný čas:

- Muzikál pro děti
- Kroužek - jazyky, kultura - multikultura
- LARP aktivity

Senioři

- Klub seniorů 1 x měsíčně - aktivity - setkávání se, kursy práce na počítači, tvořivá dílna

Matky na MD

- Klub Klubíček

Mládež, děti :

- 15 + - nabídka brigád v obci (nátěry, úklid, úpravy) OÚ - nabízí práce na brigády na prázdniny
- Zavádění metod osobnostní a sociální výchovy ve škole (rozvoj osobnosti, sociálních dovedností a morálních postojů žáků)

Tradice:

- Obnovit soutěže malotraktorů, pokud se najde někdo, kdo to bude dělat
- Obnovit masopustní průvod – ne jen večerní zábava

Kultura:

- Uspořádat zábavu - posezení s cimbálkou
- Ochutnávka vína v Rakousku – zorganizovat zájezd
- Zorganizovat „Košty“ – štrůdl, buchty, koláče, vánočky..
- Organizovat besedy - historie, krajiny, příroda,
- Zvýšit propagaci ochutnávky vín

Sport:

- Zbudovat veřejné dětská hřiště - přírodní hřiště, outdoorové prvky
- Obnovit běh vinohradem
- Zapojit obec do sítě geocachingu

Služby:

- Obchod smíšené zboží - větší nabídka,
- Lavičky na návsi
- Lepší hospoda - nekuřácké prostředí, kavárna, cukrárna

Životní prostředí, bezpečnost:

- Pořádat celoobecní brigádu – úklid katastru obce, sběr odpadů
- Řešit zápach Mlýnského potoka
- Vyžadovat větší zodpovědnost občanů k vypouštění odpadních vod – urychlené k připojení ke kanalizaci
- Větší bezpečnost obce – spolupráce se státní policií, kamerový systém

ZÁPIS OSLAVANY

Dělnický dům, 13. 11. 2013

CO SE DAŘÍ

- Dobrá spolupráce – spolky, firmy, KIS, Hasiči, vlastivědný spolek, oslavanské občanky, rybáři, divadlo Na mýtině, Cyklistický klub
- TJ Oslavany – zapojování mladých, sportovní kluby výkonnostně stoupají
- Aktivní klub důchodců – schází se v Dělnickém domě
- Tradiční městské akce – pouť, slavnosti, ples, oslava MDŽ, kulturní akce, Silvestr na náměstí, vánoční jarmark na zámku, kde se účastní všechny spolky
- Zámek – scházíme se na jednom místě – zázemí pro spolky a historie - muzeum hornictví a energetiky
- Vlastní městský pivovar na zámku
- Cyklostezka
- Mezinárodní spolupráce – sportovní utkání, výměny, setkávání, tábory
- Kompletní péče o seniory
- Velmi slušná zaměstnanost – dostatek pracovních příležitostí
- Občané zapojeni do veřejně prospěšných prací
- Zapojování všech do života města
- Dokážou se všichni domluvit
- Oslavanští jsou aktivní
- Řešení od větších až k menším problémům
- Zábavní park Permonium
- Krásné přírodní prostředí, o kterém málokdo ví
- Čistá řeka
- Čisté ovzduší
- Realizovaná všude kanalizace, vodovody
- Kvalitní životní prostředí
- Školství – MŠ, ZŠ, DDM+ŠD, ZUŠ
- Rekonstruované školní budovy
- Nezapomínají na část Padochov – MŠ,
- Tři tělocvičny, malá v Padochově
- Dobrá mezinárodní spolupráce s partnerskými městy - atletické soutěže, výměna dětí moře – lyže

- mezinárodní tábory všech partnerských měst
- Padochov žije svěbytným životem – vlastní akce (sokol, plesy, hody, trampí)
- Cyklookruhy – začínají a končí v Oslavanech

CO SE NEDAŘÍ

- Mapa důlních poklesů – neblahý vliv na výstavbu
- Vředy města – brownfields - elektrárna, kasárna v Padochově bývalá Izola,
- Škaredý soukromý dům na náměstí – estetika
- Dokončení 4. etapy průtahu města – není politická vůle ve vedení kraje
- Špatný stav krajských silnic
- Nevyřešené majetkové vztahy v areálu – Zaražené
- Nedořešená kasárna Padochov
- Bezpečnost a pořádek – městská policie nezvládá vandalismus (Úzké skupiny mladých lidí - návrh řešení – osobní příklad, podpora, dobrovolnictví, prevence, kamerový systém)
- Dostavba náměstí - Dům chráněného bydlení pro seniory (nedostatek financí, zatím nejsou dotace)
- Špatné zacházení s majetkem města (použitý dlažební materiál)
- Lesní těžba ničí cyklostezky v lese

CO JE POTŘEBA

- Dodělání chodníků
- Dokončení oprav silnic
- Zpracovat novou koncepci rozvoje města
- Intenzivnější údržba zeleně
- Rozdělení Oslavan na úseky pro strážníky
- Propojení města s organizací-Permonium
- Naučná geologická stezka – realizovat úpravu proti vandalům (odolnější materiály) doplnit - vysvětlit některé geologické pojmy (příliš odborné)
- Úprava atletického stadionu
- Vybudovat novou sportovní halu – házená, fotbal
- Dořešit koupání v řece – není možno zajistit bezpečné koupání – nebezpečný válec na jezu – majitel povodí Moravy
- Dále řešit plavecký bazén
- Řešit vandalismus na hřbitově
- Dokončit obnovu zámeckého parku
- Centrální zdroj tepla – kogenerační jednotka, levné odpadní teplo bude využito pro novou sportovní halu

BODOVÉ HODNOCENÍ NAVRHOVANÝCH AKCÍ A POŽADAVKŮ

Doprava, silnice, chodníky

- Průtah Oslavany – dokončení 4.etapy – 27 bodů
- V sezóně vlak o víkendech pro cyklisty – 2
- Zachování železniční tratě do města – 11

Kultura, tradice, služby ve městě

- Větší propagace města - příroda, kultura, památky, akce – propagace v rámci kraje, ČR – 9
- Špatný signál Českého rozhlasu 2
- Chybí kvalitní obchod s domácími potřebami a elektronikou – 1

Školství, vzdělávání, volný čas, sport

- Turistika – žlutá značka pod Kovářským kopcem špatné průchodné - 6
- Zelená po „nové cestě“ ke střelnici hrozí sesuvem – 6
- Vybudování sportovní haly - 15

Životní prostředí, pořádek ve městě

- Úklid chodníků
- Úklid silnic
- Zametání města
- Lesní těžba ničí cesty a cyklostezky – 8
- Nové vodní plochy – „rybníky“, pro rekreaci, koupání, biotop – 11
- Absence údržby retenčních zdrží na lesních potocích – Lesy ČR – 5
- Chybí lávka přes řeku mezi areálem zámku a naučnou stezkou - 12

ZÁPIS MORAVSKÉ BRÁNICE

Hospoda U Kališů, 18.11.

CO SE V OBCI DAŘÍ, NA CO JSOU OBČANÉ PYŠNÍ, CO SE JIM LÍBÍ

- Hospody 5
- Sokol, hasiči, o.s. Bráničánek, chovatelé, zahrádkáři, myslivci
- Škola + MŠ - rozšířená kapacita
- Rozmarýnové hody
- Myslivecký ples
- Ostatky
- Rozsvěcení vánočního stromu
- Drakiáda
- Ochutnávka vína
- Dětské sportovní odpoledne
- Zarážení hory
- Výlovy rybníka
- Dobrá dopravní obslužnost
- Obnova kulturních památek
- Vinařství
- Zemědělství
- Kabelovka
- Kanalizace a čištění odpadních vod
- Zlepšené prostředí - výsadba stromů
- Dobře fungující SOKOL

CO SE NÁM NELÍBÍ, NEDAŘÍ

- Chybějící centrum obce
- Chybějící společenské prostory
- Znečištěné ovzduší z topení na tuhá paliva
- Málo služeb pro seniory
- Kácení stromů
- Malá návaznost na IDS (vlak jezdí každou hodinu)
- hřiště nelze využít na tenis

CO CHCEME – NÁMĚTY

- Nový obecní úřad – centrum obce – 13 bodů

- Součást OÚ - 4 – 5 bezbariérových bytů s pečovatelskou službou
- Součástí OÚ - prostory pro komerční využití při poskytování služeb - pedikúra, manikúra, kadeřnictví, masáže
- Využití společenské místnosti na OÚ pro pořádání setkání, tance pro seniory
- Služby - lékaři, doprovod, nákup, úklid
- Multifunkční dům služeb - 1
- Wellnes centrum, kadeřnictví, služby - 2
- Areál sokolovny - komerční využití –
- Modernizace hřiště vedle sokolovny - multifunkční hřiště - tenis, nohejbal, volejbal, malá kopaná, košíková
- Komerční využití - mimo stávajícího cvičení (zachovat)
- V zimě hokej
- Cyklostezka - Moravské Bránice - Ivančice
- Stacionář pro osoby se sníženou soběstačností
- Domov pro seniory, péče o ně - 9
- Oprava cest, potoka, stávků - 5
- Zeleň - 3
- Rehabilitační služby - 7
- Transparentnost v jednání OÚ vs. občan, zájmy podnikatelů a dopad na životní prostředí - 3
- Komerční využití sportovních objektů - bowling, tenis - 9
- Víceúčelové sportoviště – 3
- Umožnění většího konkurenčního prostředí - obchody
- Malá návaznost na IDS (jen vlak) - 3
- Větší zájem mladších lidí o chod obce - 5
- Výroba medu - 2
- Internet je drahý - 1
- Kvalitnější silnice - 1
- In – line bruslení - 2
- Domov spokojeného stáří - 5
- Bohatší zpravodaj - nově narození, přistěhovalí - 3
- Cyklostezky - 14
- Dobudování chodníků a místních komunikací - 7
- Vybudování přechodů pro chodce - 5
- Dobudování veřejného osvětlení - 5
- Nový obecní úřad se společenskou místností a hasičkou - 3
- Upravený prostor okolo nádraží (je třeba získat pozemky) - 16

- Sběrné místo na bioodpad - 8
- Koupaliště - 2
- Opravit silnice, chodníky, obchvat - 9 - 58
- Chodník a osvětlení od Herlodů k Zobalům - 4
- Vyřešit sjezd u JOPY - 3
- Přechody pro chodce – 3
- Multifunkční hřiště + sportovní aktivity – 8 - 20
- Sběrný dvůr – 14 - 22
- Dešťová kanalizace - 1

Silnice, místní komunikace, polní cesty

- obchvat Ivančice - Dolní Kounice
- obousměrný Landfešť
- Potok (od sadů k rybníku)
- Pod starýma (před hasičkou)
- Stávek (zadem)
- Dědina (spodní část)
- opravy polních cest (ideálně soukromými zemědělci)

Chodníky

- kolem hřbitova k Sokolovně
- od MŠ na Ivančice
- od MŠ k cestičce na nádraží (včetně přechodu)
- od potoku k rybníku (viz. cesta)
- dědina - obytná část

Přechody

- MŠ - JOPA
- obchod - OÚ
- křižovatka

OÚ + centrum obce – multifunkční dům

pozemek

územní plán

sanace stávajícího objektu

vypsání architektonické soutěže

Koncepce: Přizemí OÚ, zázemí pro „ RR „, knihovna, místo pro poskytování služeb

Zvýšené přizemí - společenská místnost pro drobné akce+ zázemí , hasiči, klub mládeže

Parkoviště

celková kompozice prostorů včetně chodníků a přechodů

veřejná zeleň a lavičky

ZÁPIS ČUČICE

Kulturní dům, 19.11.2013

CO SE V OBCI DAŘÍ, NA CO JSOU OBČANÉ PYŠNÍ, CO SE JIM LÍBÍ

- Kvalitní školka
- zrekonstruovaný společenský sál na obecním úřadě
- Nová krásná hospoda
- Čisté ovzduší
- Krásná příroda
- Národní turnaj v malé kopané Rio de Čučo
- Dlouhá historie obce - vznik malého vinohradu - od 13. století - právo pěstování vinné révy
- Historie graffitových dolů

CO SE NEDAŘÍ, CO SE NELÍBÍ

- Nekvalitní povrch silnic
- Rozbité polní cesty
- Katastrofální stav tak zvaného „smetiště“
- Volné pobíhání psů
- nevyřešené restituční lesů
- nadměrná těžba v lesích kolem obce a chybějící obnova lesa (malá kontrola OŽP Ivančice)
- rozvoj netýkavky v údolí Oslavy
- špatná návaznost IDOS (v Oslavanech nečeká autobus na přípoj od Brna)
- doposud nezarybněná Oslava po velké otravě ryb v roce 1986 – problém hranic rybářských revírů Oslavany – Náměšř

CO BYCHOM CHTĚLI – bodové hodnocení

- rozšíření služeb (kadeřnictví, pedikura) 7
- zřídit klub pro důchodce, děti, mládež, „malé SVČ „ - 23
- zbudovat cestu kolem hřbitova - 22
- pečovat o vysázené stromy v obci - 9
- zlepšit pořádek kolem sportovního hřiště - 12
- lepší dopravní dostupnost (spoje Oslavany - Brno a zpět) - 13
- zarybnování Oslavy – rybáři nechodí Oslavě - chybí ryby) - 12

- zastavení drancování lesů kolem vojenského prostoru - 27
- zrušit násilnické filmy v televizi - 4
- podpora výchovy zdravého životního stylu - 4
- podpora podnikání - 3
- vybudování multifunkčního hřiště se sociálním zázemím - 16
- úprava silnic – 29
- lepší využití objektu kulturního domu
- rekonstruovat kabiny u hřiště jako kompletní zázemí – klubovna, posezení, cvičení pro starší občany
- plynofikace

PRÁCE VE SKUPINÁCH:

Péče o stromy v obci:

- údržba stávajících stromů po obci
- výsadba nových v katastru, vykácení starých (kolem silnice k rozcestí a ke svatému Jánů - kaplička) v obci
- oprava WC na hřišti
- úklid okolí hřiště

Drancování lesů (přírodní park Pooslaví)

- kontrola hospodaření Vojenských lesů a Lesů ČR a.s. (těžba, limity, výsadba)
- kontrola hospodaření soukromých majitelů (kácení, výsadba)
- zveřejnění výsledků šetření
- zprůhlednění, veřejné Informace o těžbě a výsadbě

Zarybnění rybářského revíru Oslava II

Souvisí s využitím volného času dospělých a dětí - nebudou sedět u PC

- informovat se na MO Oslavany - revír Oslava II o možnostech (p. Kocáb)
 - na KV MRS - ing. Habán- jak se tam ve skutečnosti zarybňuje
 - na Mendelově universitě v Brně o kontrolních odlovech v minulých letech a jejich výsledcích
- kolik ryb za posledních 15 let ve skutečnosti vysadili do Oslavy II
 - o lze předpokládat, že v případě kvalitního zarybnění bude mládež o prázdninách chodit (hlavně pěšky) na ryby do úseku Čučický potok - Senoradský mlýn
- tento problém asi vyřeší kontrolní odlovy + finanční dotace na zarybnění po dobu 3 - 4 let
- Lesy Ivančice, Moravský svaz rybářů Náměšť, p.Šeliga
- údolí Oslavy je rovněž silně zarostlé netýkavkou žláznatou, což omezuje pohyb kolem vody

Dopravní dostupnost

- Zlepšit navazování autobusových spojů Čučice - Oslavany – Brno a zpět
- a kombinovaných spojů Čučice – Rapotice - Brno a zpět
- ČD - časté výluky, lépe a více informovat, poruchovost vlaků

Úprava silnic a cest

- Sehnat 12 milionů Kč na opravy místních komunikací
- Přinutit SÚS JMK k opravě silnic v jejich správě

Multifunkční hřiště

Malé středisko volného času

Kabiny za úřadem - opravit

- šatna
- sociální zařízení
- vytápění
- klubovna (pro všechny)
- posezení
- herna pro nejmenší
- posilovna
- cvičení pro starší
- taneční večery

Je zpracována projektová dokumentace

ZÁPIS IVANČICE

SVČ, 20.11.2013

CO SE VE MĚSTĚ DAŘÍ, NA CO JSOU OBČANÉ PYŠNÍ, CO SE JIM LÍBÍ

- Nemocnice – pohotovost
- SVČ
- Kino Réna – digitalizace, brzké filmy, rychlé premiéry, dobré promítací časy,
- Obchodní síť
- Spolupráce s partnerskými městy – Stupava, Sládkovičovo, Radovlice, Soayux, EDS
- Posezení s hudbou pro seniory
- Senior klub – činnost, zájezdy, besedy, pravidelní setkávání. Spolupráce se SVČ
- Kulturní akce – koncerty, zábavy, dílčí akce

CO BYCHOM CHTĚLI -NÁMĚTY

- 1. Informovanost občanů** – slabá účast na veřejných zasedáních – posun času na 17.30, odpovědi, diskuse, řešení
 - Kabelová televize – více informací v teletextu
 - Besedy
 - Info co se děje aktuálně – radní, zastupitelé, pracovníci úřadu, organizací
 - Rozhlas
 - Zpravodaj – průběžné zprávy – sport, kultura, besedy
 - Info o akcích – koordinace akcí – kalendář akcí – web
 - Aktuální noviny – ICM, KIC, měsíčník R-klubu,
 - Mapování akcí
 - Značení ulic ve městě – směrníky (Janíček)
 - Špatné značení objížděk
 - Malá informovanost – rozkopené Ivančice, harmonogram prací, nedodržování termínů,
- 2. Městská policie** – všude přítomna, pochůzkáři
 - Zmapování „ černých míst „ – MP
 - Pokuty – dle vyhlášky města – pořádek ve městě
 - Řešení pana Šebka
 - Kompetence státní a městské policie – proč a k čemu tu jsou
- 3. Terénní práce s občany se sníženou soběstačností** – penzion (obědy , večere)
 - LDN

- Pečovatelská služba
 - Nákupy, léky, lékaři, doprovod, úklid, procházky
 - Zmapování aktivit pro seniory ve městě
 - Akce
 - Aktivity
 - Služby
 - Poplatky
 - Sociální služby – paní Prokopová
- 4. Nepořádek ve městě**
- Vytvoření SPOTU do KT – jak motivovat občany, kam s odpady, jak třídít, co s Pet lahvemi,
 - Řešit důsledněji bioodpady
 - Kontejnery na třídění odpadu
 - Betonové květináče – zabránit devastaci
 - Vyčištění struhy (p. Skála)
 - Chybí odpadkové koše na náměstí
 - Zajištění prevence – nepořádek po zábavách, scházení part,
 - Zajistit důslednou kontrolu – úklidové práce, čtyř z ÚP, veř. prospěšné práce
 - Dobrovolnické úklidové práce – dobrovolníci z ČR + občané města / SVČ – firemní dobrovolnictví, Tamjdem, Réna, náměstí,.....
- 5. Návrhy klubu seniorů:**
- Prostory na scházení se – BD, SVČ
 - Univerzita 3. věku
 - Přeprava osob na akce a aktivity SVČ – Alexovice – BD – SVČ -
 - Finance – projekty / peníze Město Ivančice, Krajská rada seniorů,
 - Spolupráce se SVČ
 - Setkávání seniorů mikroregionu - program, vystoupení, výměna, diskuse, besedy, svoz autobusem
 - Kurzy práce na počítači
- 6. Sport**
- Dotvořit koncepci sportu – školský výbor
 - Koordinace sportu, sportovišť
 - Nafukovací, kamenná sportovní hala – stávající hala nedostačuje
 - Dořešit projekt multifunkční hřiště FC „ Viktor“
 - Podpora středních škol ve sportování – rozšířená výuka sportu – TV – házená, fotbal
 - Chybí sportovní plácky – zmapovat možnosti plácků + zeleně, zrenovovat – aktivity – studie sportu

- Územní plán – mapa podklad pro územní plán – sehnat podklady a podívat se a zpracovat volné pláčky
- Dětské hřiště 8 – 13 let – lanové, lezecké prvky / je hodně hřiště pro malé děcka, pro větší chybí
- SVC – projekt otevřené hřiště – přírodní + edukační + sportovní + relaxační části
- Cyklostezka
- In - line dráha – středověká náves na Réně
- Obnova skateparku
- Bazén – koupaliště – koupání – přírodní koupaliště
- Vybudovat zázemí Skřipák, Réna, Povodí Moravy

7. Volný čas :

- Setkání mládežnické rady mikroregionu
- Příhraniční projekty – Stupava, Sládkovičovo
- Spolupráce mikroregionu Ivančicko – Kahan
- Doprava na Horizont
- IDS – analýza, šetřící program, návaznost spojů
- Království Komety

8. Životní prostředí :

- Opravit lesní, polní cesty – Okliky, Jakub
- Vybudovat přírodní naučné stezky – popisky, přístřešky,
- Vytyčit majetek města, hranice města – hraniční kameny
- Rekonstrukce studánek
- Provéřit využitelnost přírodního divadla
- Vybudovat víceúčelové stezky pro pěší a nemotorovou dopravu
- Dořešit ložisko bentonitu
- Udržovat státem chráněné památky i památky lokálního významu
- Provést digitalizaci hřbitova
- Vybudovat info – naučnou stezku po památkách
- Rekonstrukce náměstí
- Vybudovat veřejné WC

ZÁPIS NOVÁ VES

Hospoda u Slavíků, 26.11.2013

CO SE V OBCI DAŘÍ, NA CO JSOU OBČANÉ PYŠNÍ, CO SE JIM LÍBÍ

- Spolkový život
- Aktivní, důvěryhodný starosta (s příchodem nového starosty obec ožila)
- Starostu nám závidí v širokém okolí – respekt, popularita
- Sportovní areál, bazén, tenisová hala
- Plavanky pro občany obce zdarma – jednorázový vstup
- Kvalitní životní prostředí
- Bohatý spolkový život - OS Novoveská parta, SDH, rybáři,
- Konají se ostatky, hasičská zábava, ples,
- Čarodějnice, koloběžkové závody, In-line bruslení
- Pěkná příroda u řeky, zeleň v obci, prameny, výletišťe u řeky
- Možnost nového bydlení
- Výborná MŠ a ZŠ (i děti z Biskoupek a Senorad)
- Novoveské listy – měsíčník, vydává Novoveská parta,
- Výstavba rodinných domků
- Podnikání – zednické firmy, doprava, ZD
- v obci jsou 2 obchody, jatka

CO SE NELÍBÍ, NEDAŘÍ

- Místní fotbal – rozpadá se
- Tlakování vody
- Nedaří se vybudovat bowling
- Chybí sociální bydlení,
- Chybí středisko volného času
- Doprava – špatná návaznost spojů, chybí přímý autobus do Brna

NÁVRHY

- Přijmout do mikroregionu Ivančicko Senorady, Biskoupky
- Provést analýza dopravy – spoje, vytíženost
- Rozvoj fotbalu – najít nového a schopného lídra,
- Sokol – lídr
- Sport – volné plácky
- Dětské hřiště u hospody – upravit, dát řád a pravidla
- Za školkou je vhodný na přírodní hřiště

- Rozšířit prostor za MŠ, (soukromý pozemek) na přírodní hřiště,
- Řešit prostory pro volnočasové aktivity (Novoveská parta)
 - Možnosti prostoru - ve škole na dvoře je samostatná budova (bývalá jídelna), kterou by bylo možno upravit
 - Zřídit zde při o.s. Novoveská parta kroužek – tvořivá dílna pro věk 14 -
- Zbudování cyklostezky Ivančice - Nová Ves
- Zřídit sběrné místo na velkoobjemový odpad
- Řešit recyklaci stavební sutě, v rámci (MAS)
- Řešit kompostování organického odpadu
- Infrastruktura – analýza, ČOV
- Výsadba, veřejné sázení stromů, projekt Vágnerová /Zeleň/
- Informovanost občanů – cíl MAS
- Analyzovat stav IDS, zjistit možnost zlepšení dopravy
- Obnovit cvičení pro ženy – zumba, jóga
- Kabelizace NN rozvodů v obci
- Rozvoj volného času mikroregionu – stanovení koncepce rozvoje volného času, sportu a kultury – setkání aktivních občanů jednotlivých měst a obcí v Ivančicích – konec ledna SVC
- Lepší Informovanost v rámci mikroregionu Ivančicko.

ZÁPIS KETKOVICE

Místní hospoda, 28.11.2013

CO SE V OBCI DAŘÍ, NA CO JSOU OBČANÉ PYŠNÍ, CO SE JIM LÍBÍ

- Dobrý starosta
- Obec bez dluhů
- Víceúčelové hřiště
- Nový tenisový kurt
- Fotbal – pěkný trávník, funguje dobře, dobrá podpora mladých
- Cvičení rodičů s dětmi, mládež, ženy
- Chodníky
- Sečení trávy
- Výsadba stromů v krajině – ke mlýnu, k hradu
- Škola 1 - 5. ročník – založena roku 1793 – je důležité mít v obci školu
- Den dětí, Pohádkový les
- Výstavba – pořád se staví nové domy
- MŠ

- Nové knihy v knihovně
- Podhorácký soubor – mezinárodní účast
- Sbor dobrovolných hasičů
- Opravená sokolovna, činnost Sokola
- Kulturní a společenský život
- Setkávání seniorů
- Seniori pracují na zahradách
- Kvalitní obchod – smíšené zboží
- Dobře využívané dotace
- Územní plán řeší plochy pro zástavbu rodinných domků
- Příprava investičního záměru – kanalizace
- Velmi dobré spojení na Brno přes Rapotice (vlak)
- Cesta do Lukovan

CO SE NELÍBÍ, NEDAŘÍ

- Chybí kanalizace a čištění odpadních vod
- Realizuje se elektrifikace chat v údolí Oslavy - bude mít za následek znečištění vody v řece (pračky, myčky nádobí)

NÁMĚTY

- Oprava účelových komunikací: kasárna, Ketkovský hrad, k mlýnu
- Oprava chodníků – propadené, Bronzová ulička
- Zbourat bývalá kasárna – soukromý majitel – v jednání
- Vyhlídka Panorama – očistit výhled (vykácet některé stromy), aby byl výhled na Čertův jazyk – jednání s Krajským úřadem OŽP
- Oprava školy – zateplení + výměna oken, fasáda
- Vyčištění Ketkovického potoka směrem na Oslavy – údržba břehových porostů – tok ve správě Povodí Moravy
- účelová komunikace od řeky ke kravínu je ve špatném stavu Přístup na soukromé pozemky – dříve zemědělské udržovalo družstvo
- Hřiště, kabiny – oprava, zateplení
- Nasazení ryb a raků do potoka
- Pedikúra do rodin seniorů – možnost rekvalifikace, doporučení Veronika, soc. služby Ivančice
- Získat finance na obnovu krojů pro Podhorácký soubor
- Větší propagace obce – info cedule
- Zprovoznění vyhlídky Panorama
- Vybudování naučné stezky, infokoutku, informační tabule o hradu

- Infotabule vedle autobusu čekárny

ÚKOLY

- Úprava vyhlídky Panorama – ing. Kolářová projedná s krajským úřadem
- Chráněná území mikroregionu – společná propagace, naučná stezka
- Geopark - připojit se k aktivitám MR Kahan
- Vyhlídka na řeku – naučná stezka v PR Údolí Oslavy a Chvojnice
- Nabídka aktivit SVČ
- Besedy pro seniory – zdraví, cestopisné, praktické info o bezpečnosti
- Založit spolek žen

ZÁPIS HLÍNA

Obecní úřad, 29.11.2013

CO SE V OBCI DAŘÍ, NA CO JSOU OBČANÉ PYŠNÍ, CO SE JIM LÍBÍ

- Nedotčená příroda
- Vzhled obce, pěkné fasády
- Rozhledna V.Menšíka
- Vodovod
- Pospolitost občanů
- Hodně mladých rodin s dětmi
- Aktivní senioři
- Hody, masopust, obecní akce
- Místní divadlo – zapojení do všeho
- Práce s dětmi od malička – výtvarné kroužky, cvičení pro maminky s dětmi,
- Den dětí, vítání občánků
- Hasiči – soutěže
- Nohejbal
- Jóga
- Babinec

CO SE NELÍBÍ, NEDAŘÍ

- Dopravní obslužnost – spojů dost, ale chybí návaznost
- Kamiony v obci překračují povolenou rychlost
- Obcí projíždí moc nákladních aut
- V některých místech chybí chodníky
- Úzké silnice – 5m – nesplňují podmínky silnice 2.třídy
- Zvyšuje se kriminalita – krádeže, vandalismus – okrajové části obce – cizí občané

CO BYCHOM CHTĚLI -NÁMĚTY

- Vybudování kanalizace – příprava dotací 2014 – 23 bodů
- Průtah obcí – silnice, chodníky – 24
- Parkovací místa – 4
- Vybudování víceúčelové sportoviště – nohejbal, tenis - 8
- Kulturní dům – kulturní akce, akce pod širým nebem, hospůdka – připravena dokumentace (8 mil.) – 18
- Upravit okolí rozhledny – připravena dokumentace – posezení, parkovací místa, vydáno stavební povolení, hledat dotace – 2mil. - 13
- MŠ + ZŠ
- Golfové hřiště
- Pracovní příležitosti z ÚP – vypracovat náplně práce
- Snížení byrokracie - 2
- Jednoduchost a průhlednost dotačních titulů – 5
- Zpracování nového územního plánu – sportoviště–
- Zpracovat Koncepti prevence kriminality a rizikového chování
- Sportoviště
 - o Víceúčelové – nohejbal, tenis, malá kopaná,.....
 - o Posezení
 - o Herní prvky
 - o Venkovní posilovací stroje
 - o Návrh odborníků

DALŠÍ NÁMĚTY

- Péče o seniory – osvěta, informovanost z hlediska větší bezpečnosti, pečovatelská služba z Ivančic
- Rekvalifikace
- Volnočasové aktivity
- Strategie volného času, kultury, sportu
- Cyklostezka, turistické info

ZÁPIS NESLOVICE

Tělocvična ZŠ, 2.12. 2013

CO SE V OBCI DAŘÍ, NA CO JSOU OBČANÉ PYŠNÍ, CO SE JIM LÍBÍ

- Výborná MŠ + ZŠ, MŠ Kratochvilka
- Kluziště za školou
- Areál volného času ve Žlebě – indiánské hřiště, minigolf, U-rampa, dětské hřiště pro větší děti, pískoviště, bufet, hospůdka
- Skaut ABS
- Zahrádkáři – 63 členů, zájezdy, besedy, posezení, plesy, výstavy, výpěstky,
- Sokol – cvičení, florbal (jezdí do Rosic)
- Myslivci – mezinárodní zkoušky psů
- Hasiči a hasičky
- Hody
- Školní a obecní ples
- Skautský karneval – dvoudenní – sobota a neděle
- Vánoční betlém
- Obecní cukrárna a obchod
- Kvalitní restaurace Dobrá chvíle

CO SE NEDAŘÍ, NELÍBÍ

- Venčení psů na indiánském hřišti – sáčky jsou po dědině
- Kasárna – část prodána, *obecní garáže pro podnikání*, autoklub / už nefunguje /
- Velké množství aut
- Špatná bezpečnost v obci – auta překračují povolenou rychlost (řeší se kruhový objezd u vjezdu do obce)
- Chybí přechod pro chodce k vojenským bytovkám
- Nedostatečně využitý areál ZD Klas, nepořádek, plevele, náletové dřeviny
- Kulturní dům vrácen v restituci – nic tam není
- vinárna

NÁMĚTY

- Obnova studánky nad starým hřištěm v obecním lese – zapojit se do obnovy studánek v rámci MR, nebo MAS
- Vybudovat naučnou lesní stezku kolem studánky – přilákat více lidí do lesa, zbudovat přírodní herní prvky
- Zbudovat Mini ZOO (králíci, kozy), napojit na naučnou stezku
- Cestu k rozhledně propojit s cestou na hřiště

- Sportoviště ve Žlebě – organizace sportovních aktivit, něco také pro malé děti – dětské hřiště, herní prvky
- In-line bruslení – stezky, hřiště
- Zapojit se do projektu technických školek
- Zbudovat stezku pro seniory – lavičky, úsekové měření pulsů (viz Olomouc), park pro seniory, venkovní posilovací stroje
- Stacionář pro seniory dopoledne, po obědě – aktivity, besedy
- Obnovit provoz klubovny pro mládež na Obecním úřadě – řešení ve spol. s SVČ
- Více společensky propojit obce Neslovice – Hlína
- Cyklostezka na Kratochvilku – v rámci KPÚ
- Zlepšit cyklistické propojení MR Ivančicko – Kahan (cesta na Kratochvilku, do Zbýšova, do Tetčic) asfaltka – účelová komunikace
- Upravit stezku na přírodní památku Patočkova Hora
- U silnice umístit optické retardéry, cedule o bezpečnosti pro děti
- Oprava silnice
- Zbudování kanalizace a čistírny odpadních vod
- Cyklostezka Ivančice – Neslovice

ZÁPIS MĚLČANY

Obecní úřad , 3.12. 2013

CO SE V OBCI DAŘÍ, NA CO JSOU OBČANÉ PYŠNÍ, CO SE JIM LÍBÍ

- Velmi dobrá funkčnost dobrovolnických organizací – hasiči, Sokol, myslivci, včelaři, rybáři
- Sportovní akce – maminky s dětmi
- Čistota obce
- Sportovní zařízení
- Mateřská škola – velmi vysoká úroveň
- Rekonstrukce hřbitova a jeho okolí
- Tradice – hody, plesy, hasičské závody
- IDS – zlepšení dostupnosti
- Funguje cvičení - Pilates, Jóga, fotbálek, florbal
- Zájezdy – termální lázně, vánoční Vídeň

CO SE NEDAŘÍ, NELÍBÍ

- Chybí kanalizace a čištění odpadních vod
- Obcí projíždí mnoho kamionů - zkratka do Bratčic (pískovna, skládka), Dolních Kounic (kamenolom)
- Silná doprava – špatný stav komunikací, chybějící chodníky
- Nízko létající vojenské vrtulníky obtěžují hlukem (trénují nad pískovnou v Bratčicích)
- pomalý internet (až při budování kanalizace se položí kabel)
- Doprava materiálu do bioplynové stanice přes obec – znečištěná vozovka hlínou

NÁMĚTY

- Zorganizovat ostatky
- IDS – cílová stanice více k centru Brna – hřbitov, Mendlovo náměstí (dojezd Modřice – zlepšení osobní dostupnosti - přímé spoje)
- Řeší se kanalizace
- Světelný retardér na zpomalení dopravy
- Internetové připojení – připojit kabel – Kubíček, Self
- Pomník padlých – vyčištění pomníku, úprava okolí – využít dotaci ministerstva obrany
- Oddechová zóna za kostelem - parková úprava – lavičky, pěšinky, cestičky – nechat zpracovat studii
- Vybudovat rybník – hasičská nádrž

- Potok Šatava – je bez vody, vyčistit, Povodí Moravy – návrh do projektu Šatava
- Stále dodržování venkovského rázu – žádné „Syrovice“, žádné satelity
- Zlepšit nabídku pronájmu nebo prodeje prázdných domů
- Koupit starý Nechvátalův statek – vlastní akciovka Praha – vybudovat zde služby pro obec, pečovatelský dům, uzavřený areál pro volný čas, obchody, kultura, rukodělné kroužky,
- Víceúčelové hřiště – sportoviště, fotbal, dráha, lesopark,.....
- Zapojit se do projektů Nadace partnerství, VIA, fond ŽP, návazné projekty, spolupráce s projektovým manažerem
- Zapojení do projektu technických MŠ
- SVC Ivančice – nabídka – tvořivá dílna, aktivity pro seniory, volný čas pro obec, svoz i do Ivančic

ZÁPIS MIKROREGION PONÁVKA

Obecní úřad, 10.2.2014

CO SE V OBCI DAŘÍ, NA CO JSOU OBČANÉ PYŠNÍ, CO SE JIM LÍBÍ

- Pěkné životní prostředí
- Kulturní akce

CO SE NELÍBÍ, NEDAŘÍ

- Dopravní obslužnost – spojů je dost, ale chybí návaznost
- V některých místech chybí chodníky
- Úzké silnice – 5m – nesplňují podmínky pro silnice 2.třídy

CO BYCHOM CHTĚLI -NÁMĚTY

- finance na konkrétní projekty
- dětské hřiště (rozšíření i nové)
- opravit sportoviště, sokolovny
- opravit místní komunikace
- zklidnit dopravu
- revitalizovat veřejné osvětlení
- vybudovat přechod pro chodce (Lelekovice, Česká, Vranov)
- zlepšit údržbu veřejného prostranství – založit technické služby
- právní poradnu pro obce
- zavést služby pro seniory, domov pro seniory (DPS)
- vytvořit záchytné místo pro volně pobíhající zvířata, zajistit placenou osobu
- vytvořit technické zázemí pro obecní úřad
- zlepšit zimní údržbu
- zavést sdružené účetnictví pro více obcí
- odstranit problémy s dofinancováváním projektů

ZÁPIS OBEC LIPŮVKA

Obecní úřad, 11. 2. 2014

CO SE V OBCI DAŘÍ, NA CO JSOU OBČANÉ PYŠNÍ, CO SE JIM LÍBÍ

- Fungující sběrné středisko odpadu
- Podařilo se obnovit kulturní akce
- Je zavedeno pravidelné setkávání seniorů i z okolních obcí
- Byla rekonstruována škola
- Je provedena částečná rekonstrukce komunikace
- Děti jsou zapojeny do činnosti Amatérského sportovního klubu (ASK)
- Veřejnost spolupracuje se sborem dobrovolných hasičů (SDH)
- Aktivní činnost SDH
- Aktivní farní život a práce s mládeží
- Praktický lékař pro dospělé
- Praktický lékař pro děti
- Lékárna

CO SE NELÍBÍ, NEDAŘÍ

- Přetíženost dopravy na 1/43
- Neukázněnost majitelů psů
- Černé skládky
- Vandalismus
- Nedostatek financí na opravu komunikací

CO BYCHOM CHTĚLI -NÁMĚTY

- Vybudovat dětské hřiště
- Opravit varhany v kostele Kostel svaté Cecílie
- Opravit veřejnou komunikaci
- Oplotit hřbitov
- Vybudovat cyklostezku Lipůvka - Kuřim
- Vytvořit naučnou stezku ke Klimentu
- Rekonstruovat obecní úřad
- Podpořit kulturní akce (pro seniory, v knihovně)
- Rekonstruovat sportoviště
- Dovybavit sportoviště

- Zvýšit bezpečnost v obci
- Zřídit obecní policii
- Rekultivovat, revitalizovat a aktivně udržovat zeleň
- Zavést protiterozní opatření
- Zajistit obci více třídících nádob na odpad
- Mít dotační možnosti na volnočasové aktivity pro mládež

ZÁPIS MIKROREGION PORTA

Obecní úřad, 17.2.2014

CO SE V OBCI DAŘÍ, NA CO JSOU OBČANÉ PYŠNÍ, CO SE JIM LÍBÍ

- Lyžařský areál
- Snaha řešit sociální problémy – senioři
- Podpora zaměstnanosti
- Využití rekonstruovaných prostor
- Péče o zdraví občanů – lékařské ordinace
- Propagace kulturních památek z území MAS Brána Brněnska
- Spolupráce v rámci mikroregionu
- Cyklotrasy
- Tenisové kurty
- Mateřské školy v obci
- Kulturní aktivity
- Sportovní aktivity

CO SE NELÍBÍ, NEDAŘÍ

- Dopravní obslužnost – spojů dost, ale chybí návaznost
- Kamiony v obci překračují povolenou rychlost
- Obcí projíždí moc nákladních aut
- Kritický stav komunikací pro osobní i veřejnou dopravu
- Chybí zázemí pro kulturní aktivity

CO BYCHOM CHTĚLI -NÁMĚTY

- Zlepšit dopravní obslužnost v obci
- Zlepšit stav komunikací – místních i státních silnic
- Opravit a vystavět sportoviště
- Opravit či vystavět kulturní dům
- Modernizovat veřejné osvětlení
- Vystavět nové cyklostezka a dovybavit stávající
- Aktivně řešit nezaměstnanost
- Revitalizovat brownfields v obci Předklášteří
- Opravit mosty a mostky
- Zvýšit dopravní bezpečnost
- Zavést protipovodňová opatření
- Revitalizovat krajinu
- Aktivně řešit bezpečnost a vandalismus
- Rozšířit turistickou infrastrukturu, především vytvořit ubytovací kapacitu
- Využít moderní technologie ke zvýšení informovanosti občanů
- Propojit webové stránky v rámci MAS Brána Brněnska
- Podpořit kulturní festivaly
- Podpořit projekty, které zapojí do aktivního života mladou generaci
- Zvýšit IT gramotnost seniorů
- Řešit otázky odpadového hospodářství
- Zvýšit informovanost občanů o činnostech obecního úřadu
- Zlepšit sociální služby, vystavět dům pro seniory
- Zvýšit jazykovou gramotnost

ZÁPIS OBEC JINAČOVICE

Obecní úřad, 24. 2. 2014

CO SE V OBCI DAŘÍ, NA CO JSOU OBČANÉ PYŠNÍ, CO SE JIM LÍBÍ

- 5 sběrných dvorů na tříděný odpad
- Pošta
- Knihovna
- Mateřská škola

- Kulturní akce
- Nové komunikace pro pěší podél hlavní cesty
- Částečné sportovní vyžití
- Plynofikace
- Kanalizace
- Elektrické vedení zabudované v zemi
- Čistící stroj
- Kompostéry v domácnostech
- Nově vybudované osvětlení
- Nezničené životní prostředí
- Nezisková organizace
- Volnočasové aktivity
- Dobrá dopravní obslužnost
- Zrekonstruované kulturní památky
- Obchod
- Pohostinství, bistro

CO SE NELÍBÍ, NEDAŘÍ

- Špatný technický stav komunikací uvnitř obce
- Neukázněnost majitelů psů
- Nedostačující počet parkovacích stání
- Nedostatečná regulace rychlosti aut při průjezdu obcí
- Chybí dětské hřiště
- Chybí víceúčelové hřiště
- Chybí ZŠ
- Chybí multifunkční budova pro kulturní, sportovní, sociální a volnočasové aktivity
- Chybí nabídka volnočasových aktivit pro seniory (např. Klub důchodců)
- Vysoké dopravní zatížení obce

CO BYCHOM CHTĚLI –NÁMĚTY na projekty

- Vystavět dětské hřiště
- Vystavět multifunkční centrum
- Vystavět cyklostezky
- Vystavět naučné stezky
- Navýšit počet parkovacích stání

- Vystavět domov pro seniory
- Rozšířit turistické značení
- Opravit komunikace uvnitř obce
- Zvýšit bezpečnost občanů před auty projíždějícími obcí
- Zavést obecní policii
- Nabídnout občanům zdravotní služby
- Základní škola
- Vytvořit záchytné místo pro zaběhnutá zvířata
- Sběrné místo odpadu

ZÁPIS MIKROREGION ČEBÍNKA

Obecní úřad, 26. 2. 2014

CO SE V OBCI DAŘÍ, NA CO JSOU OBČANÉ PYŠNÍ, CO SE JIM LÍBÍ

- V rámci mikroregionu jsou provedeny opravy drobných sakrálních staveb
- V rámci mikroregionu jsou opraveny chodníky
- Je provedena rekonstrukce vodovodu
- Kanalizace (Hradčany, Čebín, Drásov, Malhostovice)
- Plynofikace
- Rozhledna (Čebín, Malhostovice)
- Víceúčelové hřiště (Malhostovice)
- Dětské hřiště
- Dopravní řešení u základní školy

CO SE NELÍBÍ, NEDAŘÍ

- Složitě získávání financí
- Složitá administrace projektů
- Chybí institucionální podpora při administraci projektů
- Špatný technický stav veřejných komunikací (silnice)
- Pozemková reforma
- Plánované rušení pošt
- Malá bezpečnost v obci – veřejnost, silnice
- Komplikované byrokratické postupy státní správy
- Nedostatek financí

- Jednání s občany
- Chybí obchody s potravinami

CO BYCHOM CHTĚLI –NÁMĚTY na projekty

- Záchytné místo pro zatoulaná zvířata
- Vybudovat sportovní areál (víceúčelový, venkovní)
- Opravit sportoviště
- Revitalizovat krajinu (vodní plocha, výsadba zeleně)
- Rekultivovat krajinné prvky
- Rekonstruovat stávající veřejné prostory (klubovna, místo pro setkávání důchodců)
- Navýšit finanční podporu volnočasových projektů
- Získat finanční podporu na sociální bydlení
- Protipovodňová opatření
- Revitalizovat brownfields
- Vytvořit sběrné dvory
- Upravit veřejné prostory
- Dokončit infrastrukturu v koncových bodech
- Vytvořit zázemí pro spolky
- Dostupnou kvalitní zdravotní péči
- Zavedení bezbariérových spojů (bus, vlak)
- Zlepšit návaznost spojů

ZÁPIS MĚSTO KUŘIM

Kulturní dům, 5. 3. 2014

CO SE V OBCI DAŘÍ, NA CO JSOU OBČANÉ PYŠNÍ, CO SE JIM LÍBÍ

- Wellness
- Bohatá nabídka kulturních a sportovních akcí
- Výhodná poloha blízko Brna
- Snadná dostupnost veřejné dopravy

CO SE NELÍBÍ, NEDAŘÍ

- Neúměrně vysoké dopravní zatížení města
- S dopravní situací spojený špatný stav životního prostředí
- Pouze částečné pokrytí města kanalizací

- Špatný technický stav kulturního domu
- Nedostatečný počet parkovacích stání
- Navrhované řešení komunikace R43
- Nedostatečná plocha rekonstruovaných chodníků

CO BYCHOM CHTĚLI -NÁMĚTY

- Vystavět obchvat Kuřimi
- Rekonstruovat kulturní dům
- Vytvořit odlehčovací pobytovou službu
- Získat finance na zajištění provozu odlehčovací služby
- Získat technické vybavení pro organizace v oblasti sociálních služeb

ZÁPIS OBCE DOUBRAVNÍK, OLŠÍ, DRAHONÍN

Obecní úřad Doubravník, 6. 3. 2014

CO SE V OBCE DAŘÍ, NA CO JSOU OBČANÉ PYŠNÍ, CO SE JIM LÍBÍ

- Revitalizace veřejných budov v obci Olší
- Revitalizace bývalého zemědělského areálu
- Pěkné životní prostředí
- Kulturní památka kostel Povýšení sv. Kříže
- Dětské hřiště
- Navýšil se počet obyvatel v Olší a Drahoníně
- Dobrá obslužnost veřejnou hromadnou dopravou
- Vytváří se ubytovací kapacity
- Rozšíření nabídky kulturních akcí
- Aktivní občané
- V Doubravníku nabídka sportovních aktivit pro děti a mládež
- Základní škola

CO SE NELÍBÍ, NEDAŘÍ

- Chybí cyklostezka
- Chátrají památky
- Je nedostatek financí na sport – zázemí i volnočasové aktivity
- Chybí zimní sportovní zázemí

- Chybí nabídka pracovních míst v místě
- Komunikace jsou v kritickém technickém stavu

CO BYCHOM CHTĚLI -NÁMĚTY

- Vytvořit cyklostezku v Doubravníku
- Revitalizovat obecní budovy
- Revitalizovat areál zemědělského družstva
- Opravit silniční komunikace
- Vybudovat vodovodní síť
- Získat finance na opravu kulturních památek
- Vybudovat sportovní zázemí
- Zlepšit technickou infrastrukturu
- Mít prostředky na rozvoj cestovního ruchu
- Podpořit drobné podnikání

ZÁPIS MIKROREGION DOMAŠOVSKO

Obecní úřad Domašov, 11. 3. 2014

CO SE V OBCI DAŘÍ, NA CO JSOU OBČANÉ PYŠNÍ, CO SE JIM LÍBÍ

- Zametací vůz ve Zbraslavi
- Kompostárna ve Zbraslavi
- Kanalizace
- Mateřská škola
- Základní škola
- Obchod
- Plynofikace
- Zachovalé životní prostředí
- Občanské pospolitost v Rudce
- Dobrá dopravní obslužnost
- Pošta

CO SE NELÍBÍ, NEDAŘÍ

- Rozšířit kompostárnu
- Rekonstruovat veřejné osvětlení

- Vystavět úpravnu vody
- Vybudovat společenské centrum v obcích
- Nestabilní dotační administrativa
- Získat finanční prostředky na podporu činnosti místních spolků
- Zklidnit dopravu
- Zlepšit bezpečnost silničního provozu
- Pokrýt území vysokorychlostním internetem
- Záměr na výstavbu vysokorychlostní železnice
- Topení tuhými palivy

CO BYCHOM CHTĚLI -NÁMĚTY

- Opravit místní komunikace
- Zavést bezbariérová opatření
- Vystavět dům s pečovatelskou službou, stacionář pro seniory
- Rekonstruovat sportoviště
- Rekonstruovat, revitalizovat obecní budovy
- Podpořit ekologické formy vytápění
- Revitalizovat, rekultivovat zeleň
- Využít projekty na podporu diverzity krajiny
- Vytvořit cyklostezky, cyklotrasy
- Zlepšit údržbu a úklid veřejných ploch
- Podpořit turistiku, cykloturistiku, agroturistiku
- Revitalizovat veřejné osvětlení
- Zabudovat elektřinu do země
- Vybudovat úpravnu vody
- Zavést obecní policii
- Zvýšit bezpečnost v obci
- Zvýšit bezpečnost občanů před auty projíždějícími obcí
- Využít programy spolupráce mezi obcí a zemědělci
- Vyhledat nové zdroje vody
- Vystavět dětské hřiště
- Revitalizovat brownfields, případně mít možnost podpory při jejich likvidaci

ZÁPIS OBEC MORAVSKÉ KNÍNICE

Obecní úřad, 17. 3. 2014

CO SE V OBCI DAŘÍ, NA CO JSOU OBČANÉ PYŠNÍ, CO SE JIM LÍBÍ

- Základní škola
- Mateřská škola
- Budova ZŠ a Obecní úřad po rekonstrukci
- Vybudovaná kanalizace a kompletně obnoveny inženýrské sítě
- Vybudované sportoviště – víceúčelové, dětské, travnaté
- Péče o krajinu, krajinné prvky
- Naučná stezka
- Obnoveny kulturní tradice, za které také obec získala ocenění
- Fungující spolková práce (Sokol, myslivecké sdružení, soubor Kyničan, Rybářský spolek, sportovní klub, skauti)
- V pracovní dny dobrá dopravní obslužnost
- Obchod

CO SE NELÍBÍ, NEDAŘÍ

- Dopravní zatížení obce
- Není dokončena rekonstrukce povrchů silnic a chodníků
- Není dokončena cyklostezka
- Špatný technický stav sokolovny
- Nedostatečná kapacita dětských hřišť
- Špatná dopravní obslužnost o víkendech
- Dlouhé cestování do Brna
- Neukázněnost motocyklistů v lesích
- Nedaří se plně zabezpečit bezpečnost v obci před podomním prodejem
- Neukázněnost řidičů při průjezdu obcí – rychlá jízda, nedodržování dopravních vyhlášek
- V obci chybí pošta

CO BYCHOM CHTĚLI -NÁMĚTY

- Vystavět dům pro seniory, s pečovatelskou službou
- Protáhnout cyklostezku do Kuřimi
- Rekonstruovat sokolovnu
- Rekonstruovat kostel
- Dovybavit dětská hřiště
- Dovybavit školní zahradu

- Revitalizovat vodní toky
- Rekultivovat a revitalizovat zeleň
- Zavést protierozní opatření
- Vytvořit záchytný poldr
- Vybudovat obchvat obce
- Mít inspektora veřejného pořádku

ZÁPIS OBEC PŘIBYSLAVICE

Obecní úřad, 18. 3. 2014

CO SE V OBCI DAŘÍ, NA CO JSOU OBČANÉ PYŠNÍ, CO SE JIM LÍBÍ

- Rekonstruovaná hasičská zbrojnice
- Společenský sál
- Tenisové kurty
- Dětské hřiště
- Dobrá dopravní obslužnost
- Pěkné životní prostředí
- Naplněná kapacita mateřské školy
- Fungující spolupráce s okolními obcemi
- Svoz odpadu

CO SE NELÍBÍ, NEDAŘÍ

- V obci není prodejna
- Nejsou dořešeny pozemkové úpravy
- Nejsou vytvořeny rekreačně – volnočasové plochy
- Hlučnost dopravy z D1 i z 602
- Malá aktivita místních spolků
- Neukáznění majitelé domácích zvířat

CO BYCHOM CHTĚLI -NÁMĚTY

- Rekonstruovat, přistavět, eventuálně nově vystavět novou mateřskou školu
- Rekonstruovat obecní budovy
- Rekonstruovat místní i státní komunikace
- Vybudovat kanalizaci
- Vystavět sportovně – rekreační areál
- Vystavět tělocvičnu
- Rekonstruovat sokolovnu

- Vystavět cyklostezku
- Revitalizovat krajinu (odbahnit rybník)

ZÁPIS SVAZEK OBCÍ PANSTVÍ HRADU VEVEŘÍ

Obecní úřad Veverská Bítýška, 20. 3. 2014

CO SE V OBCI DAŘÍ, NA CO JSOU OBČANÉ PYŠNÍ, CO SE JIM LÍBÍ

- Ve Hvozdcí je vybudovaná kanalizace a čistírna odpadních vod
- Veverská Bítýška má nové vrty s pitnou vodou
- Hezké životní prostředí
- Dobré podmínky pro turistiku i cykloturistiku
- Zázemí pro cestovní ruch
- Aktivní společenský život
- Veverská Bítýška není součástí varianty R43

CO SE NELÍBÍ, NEDAŘÍ

- Průjezd vozidel historickým centrem Veverské Bítýšky
- Schválená podoba územního plánu
- Chybí přechody pro chodce
- Snížená bezpečnost chodců v centru města Veverská Bítýška
- Kácení vzrostlé zeleně
- Stav místních komunikací ve Hvozdcí
- Ve Hvozdcí je nedobudovaná síť veřejného osvětlení
- Nedobudovaná síť veřejného osvětlení ve Hvozdcí
- Nedaří se posílit vodní zdroj na pitnou vodu ve Hvozdcí
- Špatný technický stav místních komunikací ve Veverských Knínicích
- Technický stav veřejného osvětlení ve Veverských Knínicích
- Plánovaná výstavba vysokorychlostní železnice
- Nevyužité prostory bývalých zemědělských areálů
- Roztržitost pozemků
- Ve Veverských Knínicích není dobudovaná mateřská škola
- Technický stav sokolovny ve Veverských Knínicích

CO BYCHOM CHTĚLI - NÁMĚTY

- Vybudovat přechody pro chodce
- Vybudovat obchvat historického centra ve Veverské Bítýšce

- Opravit mostek přes Bílý potok
- Rekultivovat zeleň podél Bílého potoka v obci
- Obnovit vodní nádrže a vystavět nové
- Upravit pěší stezku kolem Brněnské přehrady
- Zlepšit kvalitu čištěných vod
- Dobudovat kanalizaci ve Veverských Knínicích
- Revitalizovat eventuálně odstranění bývalého zemědělského areálu
- Dokončit pozemkové úpravy
- Rekonstruovat sokolovnu
- Vystavět sociální byty pro mladé a seniory
- Opravit drobné sakrální památky