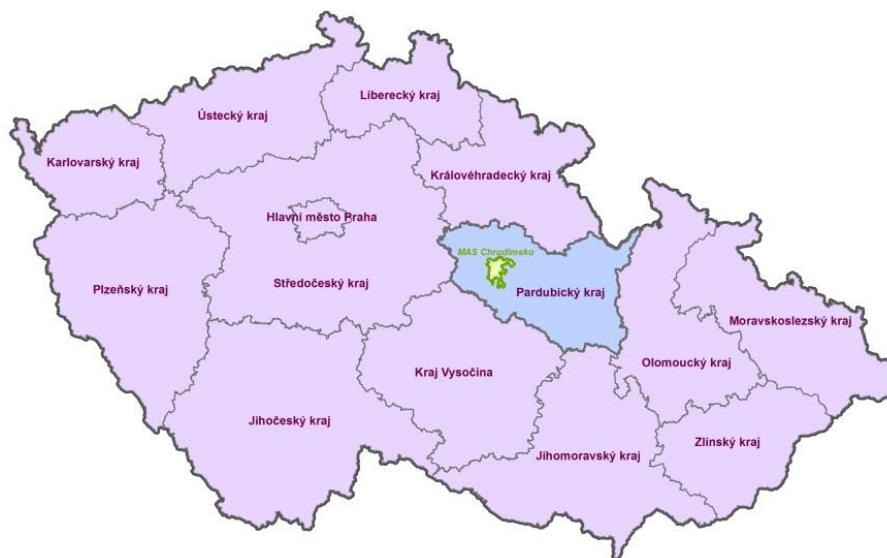


Strategie komunitně vedeného místního rozvoje Místní akční skupiny Chrudimsko pro programovací období 2014 - 2020



Zpracovatel: MAS Chrudimsko, z. s. za podpory Regionální
rozvojové agentury Pardubického kraje

MAS  Chrudimsko



Květen 2017

Obsah

1	POPIS ÚZEMÍ A ZDŮVODNĚNÍ JEHO VÝBĚRU	4
2	ANALYTICKÁ ČÁST	7
2.1	SOCIO-EKONOMICKÁ ANALÝZY	7
2.1.1	<i>Základní charakteristika</i>	7
2.1.2	<i>Obyvatelstvo, demografická charakteristika</i>	9
2.1.3	<i>Domovní a bytový fond, bytová výstavba</i>	10
2.1.4	<i>Ekonomika a trh práce</i>	11
2.1.5	<i>Veřejné služby a občanská vybavenost</i>	13
2.1.6	<i>Kultura, památky, sport a spolková činnost</i>	17
2.1.7	<i>Cestovní ruch</i>	21
2.1.8	<i>Členství obcí ve spolcích a zájmových sdruženích</i>	23
2.1.9	<i>Prevence proti kriminalitě</i>	23
2.1.10	<i>Dopravní dostupnost</i>	23
2.1.11	<i>Technická infrastruktura</i>	25
2.1.12	<i>Životní prostředí a zemědělství</i>	27
2.1.13	<i>Vyváženost rozvoje obcí</i>	33
2.2	VYHODNOCENÍ DOTAZNÍKOVÉHO ŠETŘENÍ V RÁMCI ÚZEMÍ MAS	34
2.3	SWOT ANALÝZA	39
2.4	VYHODNOCENÍ ROZVOJOVÉHO POTENCIÁLU OBCÍ	45
2.5	ANALÝZA PROBLÉMŮ A POTŘEB	48
2.6	STRATEGIE RELEVANTNÍ PRO DANÉ ÚZEMÍ	51
3	STRATEGICKÁ ČÁST	54
3.1	STRUKTURA STRATEGICKÉ ČÁSTI, DEFINICE VIZE A MISE	54
3.2	STRATEGICKÉ CÍLE 1 AŽ 6	57
3.2.1	<i>Strategický cíl 1 Rozvoj sociální a zdravotní infrastruktury, podpora zaměstnanosti a péče o zdraví obyvatel</i>	57
3.2.2	<i>Strategický cíl 2 Rozvoj místní ekonomiky, podnikání a udržitelného cestovního ruchu</i>	68
3.2.3	<i>Strategický cíl 3 Život v obcích, volnočasové aktivity, kultura, sport</i>	74
3.2.4	<i>Strategický cíl 4 Kvalitní vzdělávání všech věkových skupin pro konkurenceschopný region</i>	79
3.2.5	<i>Strategický cíl 5 Kvalitní životní prostředí, územní rozvoj a udržitelná doprava</i>	85
3.2.6	<i>Strategický cíl 6 Efektivní řízení MAS, kvalitní spolupracující veřejná správa a podpora horizontálních témat SCLLD</i>	93
3.3	AKČNÍ PLÁN	97
3.3.1	<i>Programový rámec IROP</i>	98
3.3.2	<i>Programový rámec OPZ</i>	109
3.3.3	<i>Programový rámec PRV - Fiche</i>	122
3.3.4	<i>Klíčové projekty MAS</i>	139
3.4	HORIZONTÁLNÍ TÉMATA	139
4	IMPLEMENTAČNÍ ČÁST	142
4.1	POPIS ŘÍZENÍ VČETNĚ ŘÍDICÍ A REALIZAČNÍ STRUKTURY A KOMUNIKACE	142
4.1.1	<i>Organizační struktura MAS k 23. 3. 2016</i>	142
4.1.2	<i>Realizační struktura a metodické postupy implementace strategie</i>	145
4.1.3	<i>Komunikační plán</i>	156
4.1.4	<i>Animační aktivity</i>	158
4.2	POPIS REALIZACE PARTNERSKÉ SPOLUPRÁCE	159
4.3	MONITOROVÁNÍ A HODNOCENÍ PLNĚNÍ STRATEGIE	161
5	ZÁVĚR	163
	SEZNAMY	164

<i>Seznam zdrojů.....</i>	<i>164</i>
<i>Seznam použitých obrázků, grafů a tabulek.....</i>	<i>166</i>
<i>Seznam zkratk.....</i>	<i>166</i>
<i>Seznam příloh.....</i>	<i>166</i>
<i>Příloha 1: Finanční plán a indikátory pro programové rámce.....</i>	<i>167</i>
<i>Příloha 2: Mapa území MAS Chrudimsko a seznam obcí.....</i>	<i>206</i>
<i>Příloha 3: Přehled zapojení veřejnosti do vypracování Strategie CLLD.....</i>	<i>207</i>
<i>Příloha 4: Analýza Rizik.....</i>	<i>210</i>
<i>Příloha 5: Čestné prohlášení.....</i>	<i>215</i>
<i>Příloha 6: Odkazy na plnění kritérií formálních náležitostí a přijatelnosti SCLLD.....</i>	<i>216</i>
<i>Příloha 7– Tabulky k analytické části.....</i>	<i>219</i>
<i>Příloha 8: Plán navrhovaných cyklotras a cyklostezek.....</i>	<i>220</i>
<i>Příloha 9: Rámcový harmonogram výzev v letech 2016-2021 programového rámce OPZ.....</i>	<i>222</i>

1 POPIS ÚZEMÍ A ZDŮVODNĚNÍ JEHO VÝBĚRU

Základní informace o MAS

Přesný název: MAS Chrudimsko, z.s.

Právní forma: zapsaný spolek

Sídlo: Resselovo náměstí 77, 537 01 Chrudim

IČO: 01268279

Web stránky: www.maschrudimsko.cz

Předseda: Město Chrudim - Šárka Trunečková, Dis.

Manažer: Mgr. Tomáš Černý

Projektový manažer: Ing. Jana Košťálová, Ph.D.

Manažer SCLLD: Ing. Renáta Havlová

Datum založení: 3. 12. 2012

Počet členů: 52

Rozloha území: 106 km²

Počet obyvatel: 32 160

Počet měst a obcí na území MAS: 15

Místní akční skupina (MAS) je nezávislým společenstvím občanů, neziskových organizací, soukromé podnikatelské sféry a veřejné správy (obcí, svazků obcí a institucí veřejného moci), které spolupracují na rozvoji venkova, zemědělství a získávání finanční podpory z EU a národních programů, pro svůj region, metodou LEADER. Metoda LEADER je založena na principu zdola-nahoru (bottom – up). To znamená, že všechny náměty a projekty by měly vycházet z myšlenek a podnětů místních venkovských subjektů a občanů, tedy zdola, nikoliv direktivně řízeny krajskou, státní nebo evropskou politickou mocí shora. V rámci EU byla metoda LEADER realizována zpočátku jako iniciativa, od roku 2007 se pak stala plnohodnotnou součástí Evropského zemědělského fondu pro rozvoj venkova jako průřezová IV. osa. Pro víceleté finanční období 2014–2020 se s uplatněním této metody počítá v rámci všech podpůrných fondů EU. Od roku 2003 jsou principy metody LEADER uplatňovány i v České republice, nejdříve pilotně v rámci Programu obnovy venkova Ministerstva pro místní rozvoj ČR, od roku 2004 pak jako samostatný národní program LEADER ČR administrovaný Ministerstvem zemědělství ČR. Od roku 2005 pak také jako součást OP Rozvoj venkova a multifunkční zemědělství a ve stávajícím období tvoří metoda LEADER samostatnou IV. osu Programu rozvoje venkova České republiky (PRV).

Místní akční skupina Chrudimsko byla založena 3. 12. 2012. Jejím hlavním cílem byla od počátku podpora udržitelného rozvoje svého území. Během let 2013 a 2014 se MAS Chrudimsko zaměřovala především na formování rozvojové strategie s důrazem na prosazování principů udržitelného rozvoje a místní Agendy 21, která představuje nástroj pro zavádění udržitelného rozvoje na místní a regionální úrovni.

V Chrudimi je Místní Agenda 21 realizována prostřednictvím projektu Zdravé město, jenž se zabývá všemi oblastmi života ve městě, které mohou mít vliv na zdraví a pohodu obyvatel. Nejedná se pouze o stav prostředí, ale zejména o životní styl lidí a o jejich pocit spokojenosti ve městě. Projekt Zdravé město přináší do města nové kroky ve prospěch kvality života. Intenzivně se zabývá všemi oblastmi života ve městě, které mohou mít vliv na zdraví a pohodu obyvatel. Důležitou změnou je prosazování principů udržitelnosti na úrovni města. Znamená to, že aktivity současných generací nesmějí negativně ovlivnit možnosti dosažení stejné kvality života generací příštích.

Zkušenosti MAS

V letech 2013 – 2014 realizovala MAS projekt „Chrudimsko – příležitost pro každého“. Projekt byl financován z Evropského zemědělského fondu pro rozvoj venkova (opatření III. 4. 1. – Získání dovedností, animace a provádění). V rámci tohoto projektu vznikly webové stránky MAS a taktéž byla realizována informační akce s názvem „Den s MASKou Chrudimsko“, jejímž hlavním cílem bylo představit místní akční skupinu veřejnosti.

Zkušenosti s rozvojem území čerpala MAS taktéž prostřednictvím Mikroregionu Chrudimsko, jehož členy je většina členských obcí MAS. V neposlední řadě byly cenné zkušenosti získány přímo z jednolitých obcí a měst, jež realizovaly mnoho investičních i neinvestičních projektů.

V období od založení až do roku 2015 MAS Chrudimsko realizovala řadu dalších projektů (v roli partnera - Projekt spolupráce, Krok za krokem geoparkem, Podpora regionálních produktů, Podpora turistické karty oblasti Chrudimsko-Hlinecko a další) za podpory ESF fondů (Program rozvoje venkova), grantů Pardubického kraje, v rámci kterých rozšiřovala své zkušenosti v oblasti rozvoje území a přispívala k samotnému rozvoji území v řadě oblastí a k rozvoji samotné MAS. MAS participuje i v rámci projektů Zdravého města Chrudim.

Zdůvodnění výběru území

Chrudim jakožto největší město MAS patří mezi spádovou oblast okolních obcí. Obce mají na město silné ekonomické i společenské vazby. Při rozhodování o podobě území byl právě tento fakt jedním z důvodů výběru konečné podoby MAS. Většina vybraných obcí je taktéž členem Mikroregionu Chrudimsko. Obce se znají a mají již historicky navázanou spolupráci a prezentují dlouhodobý zájem společně řešit disparity v daném území.

Všechny vybrané obce byly posouzeny z pohledu metodiky pro tvorbu MAS.

Metodika tvorby strategie

MAS vypracovává strategii komunitně vedeného rozvoje (dále také SCLLD) a je odpovědná za její provádění. Na základě této strategie pak MAS, vyhlašuje výzvy a vybírá projekty konečných příjemců, které podpoří v rámci svěřené finanční alokace ve vybraných operačních programech. Díky přímé vazbě podpořených projektů na místní strategii se tak příjemci dotací stávají aktivními partnery, kteří se podílejí na jejím naplňování. Kromě podpory dílčích projektů se MAS snaží realizovat také vlastní projekty, ve kterých figuruje

jako nositel a integruje do nich potřeby regionu. Jak vyplývá z výše uvedeného, základním cílem MAS je zlepšování kvality života a životního prostředí ve venkovských oblastech. Jedním z nástrojů je také aktivní získávání a rozdělování dotačních prostředků. V rozhodujících orgánech MAS musí mít soukromý a neziskový sektor dohromady nadpoloviční většinu hlasů a zároveň žádná ze zájmových skupin nesmí mít při rozhodování převahu. Díky těmto principům může MAS přímo reagovat na problémy všech subjektů, které působí ve venkovské oblasti.

Pro tvorbu dokumentu byla zvolena kombinace komunitního a expertního přístupu. Pro zpracování strategického plánu byla nezbytná systémová týmová práce odborníků z různých oborů s cílem využití jejich znalostí a zkušeností. Vstupní analýza, identifikace problémů, navrhování projektových záměrů, definování strategických cílů a jejich rozpracování byly zpracovány komunitně se zapojením zástupců veřejnosti (viz Příloha 3: Přehled zapojení veřejnosti do vypracování Strategie CLLD). Dokument byl zpracován v souladu s Návrhem Manuálu tvorby Strategie komunitně vedeného místního rozvoje pro programové období 2014 – 2020, Metodickým pokynem pro využití integrovaných nástrojů v programovém období 2014 2020 a dalšími metodickými dokumenty a doporučeními.

Za účelem zpracování analytického dokumentu byla poskytnuta data pro dané území Českým statistickým úřadem a proběhly primární výzkumy - dotazníková šetření, v rámci kterých byly osloveny všechny členské obce MAS, občané, neziskové organizace a podnikatelské subjekty z území MAS. Také byly využity relevantní strategické dokumenty (aktuální Program rozvoje Pardubického kraje, analytická část Strategického plánu rozvoje města Chrudim a další) a informace z územních plánů obcí.

Zpracování akčního plánu, implementační části a příloh pak vycházelo z analytické části dokumentu a byly vypracovány výše zmíněným komunitním a expertním přístupem v souladu s metodickými dokumenty.

Dokument byl připomínkován veřejností a byl schválen valnou hromadou MAS Chrudimsko, z. s. dne 23.3.2016.

2 ANALYTICKÁ ČÁST

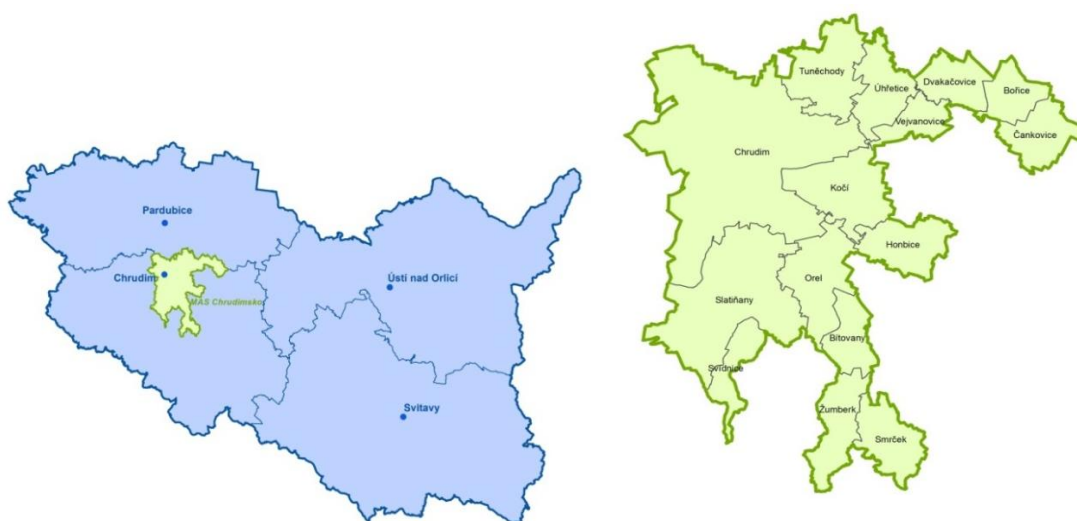
2.1 Socio-ekonomická analýzy

2.1.1 Základní charakteristika

Území MAS leží na území Pardubické kotliny (součást Východolabské tabule), Chrudimské tabule (součást Svitavské pahorkatiny) a malou částí zasahuje do území Železných hor. Nadmořská výška území se pohybuje přibližně v rozmezí 250 – 400 m nad mořem. Z klimatického hlediska se jedná o oblast mírně teplou (MT4, MT10) a teplou (T2).

Území MAS je tvořeno katastrálními územími měst Chrudimi a Slatiňan a třinácti obcí situovaných jižně a východně od Chrudimi. Jedná se o obce Bítovany, Bořice, Čankovice, Dvakačovice, Honbice, Kočí, Orel, Slatiňany, Smrček, Svídnice, Úhřetice, Tuněchody, Vejvanovice, Žumberk. Celková rozloha území MAS tvoří 106 km².

Obr. 1: Území MAS Chrudimsko



Zdroj: Krajský úřad Pardubického kraje

Pět obcí (Bítovany, Bořice, Čankovice, Honbice a Smrček) spadá pod obec s pověřeným obecním úřadem v Chrastí, pro ostatní plní funkci POÚ městský úřad v Chrudimi. Funkci ORP plní pro všechny obce město Chrudim, které je zároveň největším spádovým centrem území. Spádové vazby území ve smyslu dojížděky za prací, do škol a službami jsou kromě Chrudimi také na Pardubice a Hrochův Týnec.

Status města mají v území MAS dvě obce - Chrudim a Slatiňany, status městyse obec Žumberk. Přibližně polovina obcí je tvořena jednou částí, ze dvou částí se skládají 4 obce, ze 3 částí je tvořen městyš Žumberk, z 5 částí město Slatiňany a z 8 částí město Chrudim.

Co do velikostní struktury převládají obce s počtem obyvatel 200 – 499, druhá nejfrekventovanější velikostní kategorie je do 199 obyvatel. Do těchto dvou kategorií patří 2/3 obcí na území MAS. Tyto velikostní struktury jsou charakteristické nižší vybaveností a omezenějšími finančními rozpočty obcí. Velikostní rozvrstvení obcí zachycuje

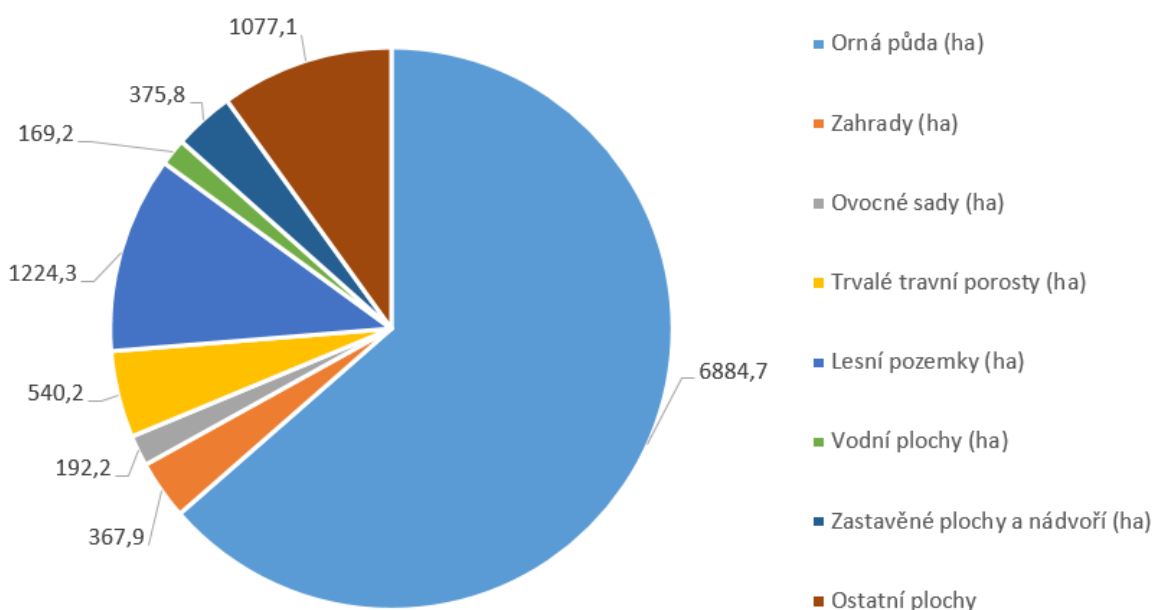
Tab. 1.

Tab. 1: Velikostní struktura obcí na území MAS

Velikostní struktura	Do 199 obyvatel	200 – 499 obyvatel	500 – 999 obyvatel	2000-4999 obyvatel	20 000 – 24 999 obyvatel
Počet obcí	4	6	3	1	1

Zdroj: ČSÚ, 2015

Jedná se o oblast s **intenzivním využíváním zemědělským půd** a nízkým zastoupením lesních porostů. Zemědělská půda v roce 2015 tvořila 74 % rozlohy území. V rámci zemědělské půdy dominuje orná půda (63,5 % celkové rozlohy území a 86 % veškeré zemědělské půdy). Lesní plochy tvoří pouze 11 % území. Zastoupení jednotlivých druhů ploch zachycuje Graf 1.

Graf 1: Struktura území MAS v roce 2015 (ha)

Zdroj: Český úřad zeměměřičský a katastrální

Pokud srovnáme rozlohu jednotlivých typů pozemků v letech 2012 a 2015, došlo jen k relativně malým změnám. Plocha orné půdy se snížila o 9 ha, o necelé 4 ha plocha ovocných sadů a o téměř 7 ha se snížily plochy travních porostů. Zastavené plochy rozšířily svou rozlohu o necelé 3 ha. K větším změnám došlo mezi lety 2008 a 2012, kdy se snížila rozloha zemědělské půdy o 23 ha, v čemž převažovalo zmenšení plochy orné půdy o 15 ha. Největší podíl na tomto trendu mělo v daném období město Chrudim.

Na území obcí MAS Chrudimsko se nacházejí dále nevyužívané plochy – brownfields. Brownfields jsou místa označující nevyužívané budovy, komplexy budov, areály s budovami nebo jen plochy bez budov, zemědělské a průmyslové stavby, skladové prostory a mnoho dalších. Tyto místa představují pro území velkou zátěž, převážně díky svému negativnímu dopadu na životní prostředí. Mezi nejrozsáhlejší brownfields v území patří bývalý pivovar v Chrudimi, bývalý cukrovar se Slatiňanech, budova bývalé cihelny v Uhřetvicích a další.

2.1.2 Obyvatelstvo, demografická charakteristika

K 31. 12. 2014 žilo na území MAS 32 010 obyvatel a hustota obyvatel činila 295,5 obyvatel na km². Oproti stavu v letech 2008 a 2012 došlo jen k malému snížení počtu obyvatel (k 31. 12. 2008 zde žilo 32 158 lidí, k 31. 12. 2012 pak 32 160). Od konce roku 2012 do konce roku 2014 přibýlo přirozenou měnou 27 obyvatel, na druhou stranu migrací jich ubylo 177, v daném období tedy ubylo celkem 150 obyvatel.

Index stáří na celém území MAS k 31. 12. 2014 činil 122,6, tj. značně převažují osoby ve věku 65 let a více oproti dětem ve věku do 14 let včetně. Ve všech obcích s výjimkou Kočí přesahoval index hodnotu 100. Nejvyšších hodnot indexu stáří dosahovaly v roce 2014 obce Honbice (257,1), Žumberk (193,5) a Bořice (181,0), naopak nejnižších hodnot dosahovaly obce Kočí (86,5), Vejvanovice (102,1) a Čankovice (102,2). Oproti roku 2012 k nárůstu indexu stáří u tří čtvrtin obcí, u některých z nich poměrně výrazně (Honbice, Žumberk, Bořice). Pokračuje tak dlouhodobý trend, který bude zřejmě pokračovat.

Index ekonomického zatížení (počet dětí do 14 let a osob ve věku 65 a více let na 100 ekonomicky aktivních obyvatel ve věku 15-64 let) představoval hodnotu 49 na území MAS za rok 2014, což je nárůst o 3 body vůči roku 2012. Tento rozdíl je odrazem změn ve věkové struktuře obyvatelstva, přičemž nejmarkantnější byl nárůst seniorů (65 a více let) ze 17 na 18,1 %, zanedbatelný byl nárůst dětí do 14 let (o 0,1 %) a podíl lidí v produktivním věku poklesl o 1,2 %.

Ze struktury pohybu obyvatelstva v území MAS je zcela zřejmá **suburbanizační tendence v podobě vystěhovávání obyvatel Chrudimi do okolních obcí**. To podporuje i fakt, že ve většině obcí ve sledovaném období došlo k navýšení počtu obyvatel, naopak v Chrudimi došlo k poklesu počtu obyvatel, který byl zapříčiněn zejména migrací. V ostatních 4 obcích, kde došlo k poklesu počtu obyvatel, byl tento pokles nevýrazný kromě obce Honbice, kde výrazné výkyvy v migraci byly způsobeny pronajímáním místní ubytovny.

Dle informací o **charakteru migrace** získaných z dotazníkových šetření se do menších obcí přestěhovávají zejména mladí lidé, a to do novostaveb i do objektů, které byly dříve využívány k rekreaci či do objektů po předcích. Z menších obcí se lidé vystěhovávají v rámci běžné migrace, například z důvodu odchodu za partnerem do jiné obce, jiných rodinných důvodů či za prací. Z Chrudimi, jak již bylo řečeno, se navíc lidé vystěhovávají do menších obcí v okolí.

Co se týče vzdělanostní struktury, jsou uvedeny údaje za celé území ORP Chrudim. Z Tab. 2 vyplývá, že v území dochází ke zlepšování úrovně vzdělanosti mezi léty 2001 a 2011, kdy byly tyto údaje zjišťovány v rámci Sčítání lidu, domů a bytů, a to v podobě nárůstu počtu osob s vysokoškolským vzděláním a úplným středním vzděláním s maturitou.

Tab. 2: Vzdelanostní struktura obyvatelstva ORP Chrudim

Území	Obyvatelstvo ve věku 15 let a více	Z toho počet osob, u kterých bylo vzdělání zjištěno	Nejvyšší ukončení vzdělání u osob, které tento údaj uvedly				
			Základní vč. neukončeného	Střední vč. vyučení	Úplné střední s maturitou	Vysokoškolské	Bez vzdělání
ORP Chrudim 2001	68 088	67 194	23,76 %	42,57 %	23,43 %	6,43 %	0,7 %
ORP Chrudim 2011	70 056	67 301	19,18 %	38,16%	32,44 %	9,35 %	0,12 %

Zdroj: ČSÚ, SLDB 2001 a 2011

2.1.3 Domovní a bytový fond, bytová výstavba

V letech 2010 – 2012 bylo na území MAS postaveno 1014 nových bytů. Byty v bytových domech se stavěly pouze v Chrudimi a Slatiňanech, byty v rodinných domech ve všech obcích. Dvě třetiny celkové bytové výstavby byly situovány do Chrudimi, téměř pětina do Slatiňan. Pokud pomineme tyto dvě města, největší bytovou výstavbu vykazovali obce Orel, Kočí a Tuněchody, naopak nejméně bytů bylo dokončeno v obcích Smrček, Žumberk, Bořice, Honbice a Úhřetice.

Byty ve svém vlastnictví má 6 obcí, z toho **sociální byty** jsou ve 4 obcích, v případě sociálních bytů se jedná převážně o byty v domě s pečovatelskou službou (Tuněchody, Chrudim, Slatiňany).

Dle dotazníkového šetření se nevyužité objekty nacházejí v 7 obcích, a to v obecním i soukromém vlastnictví, jedná se o bývalé tovární prostory, soukromé domy, hospodářská stavení či budovy občanské vybavenosti. Záměrem je využití těchto nemovitostí jako multifunkční obecní dům (Svídnice, Dvakačovice), školící středisko (Žumberk), objekty k bydlení či podnikání (Chrudim, Slatiňany).

Objekty využívané k rekreačním účelům se nacházejí ve všech obcích kromě Čankovic, přičemž vysoké zastoupení těchto objektů i vzhledem k uvedenému počtu čísel popisných mají obce Žumberk, Smrček, Svídnice, Dvakačovice a Slatiňany.

Rozvojové plochy určené k bydlení (ať už venkovského nebo příměstského typu) mají ve svých územních plánech definovány všechny obce na území MAS. **Parcely určené k bydlení** jsou aktuálně k dispozici v části obcí (v soukromém i obecním vlastnictví), přičemž se jedná ve většině obcí řádově o jednotky parcel, kromě obce Úhřetice, kde je k dispozici přes 100 parcel, a v Chrudimi (větší rozsah parcel k dispozici převážně v okrajových lokalitách Píšťovy, Markovice, Na Špici).

2.1.4 Ekonomika a trh práce

Zaměstnanost

Ze SLDB 2011 vyplývá, že většina zaměstnaných osob z obcí MAS pracuje ve službách nebo v průmyslu (u zaměstnaných osob z poloviny obcí dominují služby, u poloviny obcí dominuje průmysl). Nejvyšší zastoupení zaměstnaných obyvatel ve službách vykazuje město Chrudim, které zároveň vykazuje nejnižší podíl zaměstnaných v průmyslu. Největší podíl zaměstnaných v průmyslu je naopak v Tuněchodech a Dvakačovicích. Největší podíl zaměstnaných obyvatel v primárním sektoru (zemědělství, lesnictví, rybářství) mají obce Honbice (14 %) a Bořice (11 %).

Chrudim je významným **průmyslovým centrem** Pardubického kraje. Z průmyslových odvětví dominuje ve městě **strojírenský průmysl** (např. firmy SIAG s. r. o., TMT spol. s r. o.), **stavebnictví** (např. firmy První stavební a. s. a PREZIPP, s. r. o.) a **textilní průmysl** (EVONA s. r. o.). V oblasti dopravy a logistiky jsou významné společnosti České dráhy, a. s., Arriva Východní Čechy a. s. a Nika Chrudim s. r. o. Důležitou firmou je firma BASF Stavební hmoty Česká republika s. r. o., která se zabývá výrobou omítkových směsí. Ve městě působí i **firmy s inovačním potenciálem**, a to především v oblasti elektrotechnického a strojírenského průmyslu, IT technologií (například Conductic-Wampfler, s.r.o., Kaiser Data, s.r.o. Kybertec, s.r.o., Protonix, s.r.o.), ale i v dalších oborech (například Bioanalytika CZ, s.r.o., Vodní zdroje Ekomonitor, s.r.o., Ego 93, s.r.o. a další).

Největšími zaměstnavateli ve městě Chrudimi a zároveň i v celém území MAS jsou nevýrobní organizace Nemocnice Pardubického kraje - Chrudimská nemocnice, a.s., Vodafone Czech Republic a.s. (zákaznické centrum), Město Chrudim, 43. Výsadkový prapor 4. Praporu rychlého nasazení České armády. Z řad výrobních organizací např. strojírenská firma SIAG s.r.o., TMT spol. s.r.o., Evona, a.s., BASF Stavební hmoty Česká republika s. r.o., BRAMAC Střešní systémy s.r.o. – výrobní závod Chrudim. Významnými zaměstnavateli jsou také obchodní řetězce. V oblasti obchodu jsou nejvýznamnější firmy Ahold Czech Republic, a. s. se svým hypermarketem Albert, Kaufland Česká republika v. o. s. a Tesco STORES a. s. Jedním z dalších významnějších zaměstnavatelů v oblasti obchodu je internetová firma Vivantis a. s. Ve městě se nachází dvě průmyslové zóny. Průmyslová zóna Sever s celkovou rozlohou 6,38 ha je již obsazena, a to firmami především z oblasti elektrotechnického, strojírenského průmyslu a velkoobchodu. Volné pozemky jsou v průmyslové zóně Západ. Tato průmyslová zóna o rozloze 33 ha navazuje na tradiční průmyslovou zónu bývalé Transporty a.s., jejíž rozloha je 40 ha. Dle informací z Úřadu práce v této průmyslové zóně působí zhruba 47 podnikatelských subjektů.

Kromě Chrudimi patří v území MAS mezi největší zaměstnavatele strojírenské firmy (KOBIT-THZ, s.r.o. ve Slatiňanech, Alukov a.s. v Orli, N.O.P.O.Z.M s.r.o. ve Slatiňanech), velkoobchodní společnosti (Arkov s.r.o. a Euro-šarm s.r.o. ve Slatiňanech, IKOV Trade a.s. ve Slatiňanech a Bítovanech) či zemědělské subjekty (Oseva Agri Chrudim, a.s. v Kočí, První zemědělská Tuněchody, a.s.). Mezi významné zaměstnavatele patří i subjekty v oblasti školství a sociální péče (např. Dům sociální péče – příspěvková organizace Pardubického kraje). V mnohých obcích jsou největšími zaměstnavateli malé podniky či mikropodniky.

Dojížděka za prací

Dle SLDB 2011 za prací ze své obce vyjíždí 29 – 45 % zaměstnaných osob, přičemž nejčastěji za prací dojíždí v rámci okresu. Nejčastějšími místy dojížděky za prací jsou města

Chrudim a Slatiňany. Z obcí Chrudim, Tuněchody, Vejvanovice a Dvakačovice dojíždí za prací mimo okres Chrudim větší počet obyvatel než v rámci okresu, přičemž nejčastějším místem dojíždějí jsou pro tyto obce Pardubice. V nadkrajském horizontu jako místa dojíždějí byla častěji uvedena města Praha, Brno a Hradec Králové (především dojíždějí z Chrudimi, ale i z obcí Kočí a Orel).

Podnikatelská aktivita

V roce 2012 bylo v území registrováno 4 743 aktivních ekonomických subjektů. Nejvíce ekonomických subjektů bylo registrováno v oblasti velkoobchodu, maloobchodu, opravy a údržby motorových vozidel, stavebnictví a průmyslu. Co se týče právní formy, 68 % registrovaných subjektů jsou živnostníci.

Oproti roku 2008 došlo k nárůstu celkového počtu ekonomicky aktivních subjektů o 11 %. V absolutních hodnotách došlo k největšímu nárůstu aktivních podnikatelských subjektů v oblasti „nezařazeno“, stavebnictví a ostatní činnosti, k nárůstu dochází i v oblasti zemědělství. Naopak k největšímu úbytku ekonomických subjektů došlo mezi subjekty v oblasti velkoobchodu maloobchodu a dalším odvětvím s úbytkem podnikatelských subjektů byl v oblasti průmyslu.

Průměrná podnikatelská aktivita v území činí 147 ekonomických subjektů na 1000 obyvatel, přičemž nejvyšší hodnoty vykazují obce Dvakačovice, Žumberk, Smrček¹ a Chrudim, nejnižší Honbice a Tuněchody.

Za pozitivní lze považovat poměrně velké zastoupení různých řemesel a služeb v území, a to i v malých obcích.

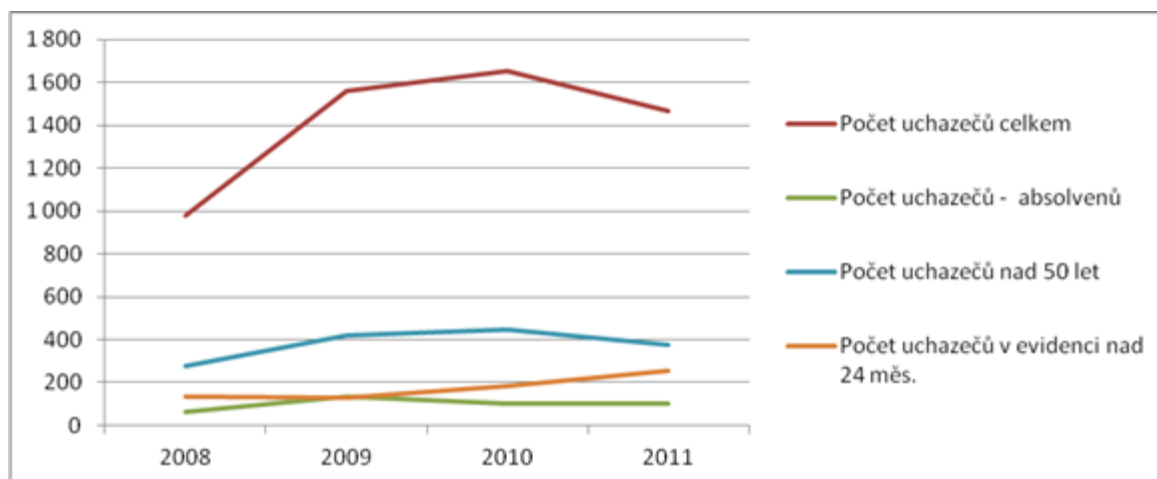
Nezaměstnanost

K 31. 12. 2014 činila míra nezaměstnanosti na území MAS 6,95 %. Nejnižší nezaměstnanost byla zaznamenána v obcích Vejvanovice (3,6 %) a Bořice (3,8 %), naopak nejvyšší nezaměstnanost byla v obci Honbice (14,4 %), vysoká nezaměstnanost trápí také Dvakačovice (10,7 %) a Žumberk (10,8 %). V březnu 2014 byl podíl dlouhodobě nezaměstnaných (nad 1 rok) 38,6 %. V posledních letech byl navíc zaznamenán nárůst počtu dlouhodobě nezaměstnaných nad 24 měsíců. Celkově vzato však dochází k postupnému poklesu nezaměstnanosti. Trendy za léta 2008 až 2011² zachycuje Graf 2. Z územního hlediska nelze říci, že by nezaměstnanost v jednotlivých obcích byla ovlivněna jejich geografickou polohou.

¹ V případě Smrčku a Žumberku se jedná o obce s nejvíce odlehlou polohou vůči Chrudimi v rámci MAS, Dvakačovice a Smrček patří k nejmenším obcím v rámci MAS.

² Podrobnější údaje vztažené na obce za období 2012 – 2013 nejsou bohužel k dispozici.

Graf 2 Charakteristika nezaměstnanosti v území MAS v období 2008 – 2011



Zdroj: ČSÚ

Podnikatelské aktivity obcí a prostory pro podnikání

Z obcí vykazuje podnikatelské aktivity pouze město Chrudim, a to v podobě organizací města Městské lesy Chrudim, s.r.o., Sportovní areály města Chrudim s.r.o., Technické služby Chrudim 2000 spol. s r. o.

V územních plánech mají obce vyčleněny plochy pro výrobu i služby, v případě služeb či drobných řemesel se často jedná o obytné plochy se smíšenou funkcí. Připravené plochy pro podnikání jsou vyčleněny v Bítovanech, Chrudimi, Slatiňanech a Žumberku.

Nevyužité objekty s potenciálem využití v průmyslu či službách se nacházejí především v Chrudimi.

2.1.5 Veřejné služby a občanská vybavenost

Služby občanům jsou v území MAS poskytovány obcemi, neziskovými organizacemi, podnikatelskými a jinými subjekty.

V rámci zachování udržitelného rozvoje venkova je třeba podporovat obnovu a rozvoj občanské vybavenosti a veřejných služeb především v malých obcích, kde hrozí riziko jejich zániku, což může přispět k odlivu ekonomicky silné části populace a snížení kvality života v těchto obcích. Je nutno zachovat veřejné služby a občanskou vybavenost alespoň v minimálním rozsahu. O to se aktivně obce snaží podporou služeb a zejména budováním a modernizací občanské a technické infrastruktury. Blíže specifikované záměry a potřeby obcí jsou uvedeny v příloze.

Několik nevyužitých objektů v obcích MAS představuje příležitost k vybudování zařízení občanské vybavenosti (např. Svídnice, Dvakačovice).

Školství

V současné době (2015) je na území MAS v provozu 15 **mateřských škol**, které jsou rozmístěny v sedmi z 15 obcí MAS: v Chrudimi, Slatiňanech, Orli, Tuněchodech, Bítovanech, Kočí a Úhřeticích. V nedávné době došlo k otevření tří nových mateřských škol v Chrudimi a Slatiňanech (soukromé) a Kočí.

Nejvíce mateřských škol se nachází v Chrudimi, kde jich působí 8. Jejich síť je ve městě **optimálně rozložená** a jsou pro obyvatele dobře dostupné. Ve dvou MŠ jsou speciální třídy, které zajišťují předškolní vzdělávání pro děti se speciálními vzdělávacími potřebami.

Technický stav budov MŠ v území MAS je různý, některé potřebují stavební rekonstrukce, stavební rozšíření prostor, častějším požadavkem je výměna střešní krytiny, oken a dveří a zateplení. Zahrady MŠ v Chrudimi jsou průběžně obnovovány v přírodním stylu.

V některých obcích je kapacita MŠ dostatečná (Chrudim, Úhřetice), takže často pokryje poptávku okolních obcí, v jiných naopak nestačí poptávce (Orel, Tuněchody, Slatiňany), tento stav se navíc vyvíjí s ohledem na demografický vývoj. Lze však říci, že kapacita všech MŠ v území je maximálně využita.

Z obcí, kde není MŠ, kapacita místní MŠ je nedostatečná či existují jiné důvody pro využívání MŠ mimo místo bydliště, dojíždějí děti do MŠ dle spádovosti zejména do Chrudimi, Hrochova Týnce, Úhřetic, Lukavice, Chrasti, Bítovan.

V současné době již dosáhla porodnost předpokládaného vrcholu a v dalších letech bude vytrvale klesat, avšak vzhledem k nepřestávajícímu trendu suburbanizace a další plánované výstavbě rodinných domů v obcích lze očekávat zvýšený zájem o místa v MŠ ve všech obcích i v dalších letech bez ohledu na tento očekávaný demografický trend.

Malotřídní základní školy v rozsahu 1. – 5. ročník se nachází v Orli a Tuněchodech, ve Vejvanovicích se nachází škola v rozsahu 1. – 4. ročník. Kapacita všech těchto škol je dostatečná. **Základní školy s 1. – 9. ročníkem** se nacházejí pouze ve dvou největších městech MAS – Chrudimi (4 ZŠ zřizované městem, 2 ZŠ soukromé) a Slatiňanech. Žáci z území MAS dojíždí dle spádovosti do škol v Chrudimi, Hrochově Týnci, Slatiňanech, Chrasti, Lukavici (malotřídka), Včelákově, Zaječicích, Chrasti, Pardubicích.

V Chrudimi působí **Speciální základní škola** zajišťující vzdělání žákům se speciálními potřebami v území MAS.

Technický stav budov jednotlivých ZŠ je též různorodý, některé vyžadují výraznější rekonstrukce (zejména malotřídní školy), u jiných je stav dobrý.

V rámci dotazníkového šetření byly identifikovány potřeby a projektové záměry jednotlivých obcí pro zkvalitnění infrastruktury mateřských i základních škol.

Střední školství je zastoupeno pouze v Chrudimi, kde se nachází 8 středních škol všeobecného, humanitního i technického zaměření (6 veřejných a 2 soukromé). Kapacity středních škol v Chrudimi představují vhodný potenciál pro využití v celoživotním vzdělávání. Střední školy v Chrudimi sice nabízejí a realizují aktivity zaměřené na další vzdělávání, jako jsou různé typy rekvalifikačních kurzů, školení a seminářů včetně oborů dálkového a večerního studia, přesto lze v této oblasti spatřovat rezervy ve využívání škol jako center vzdělanosti ve smyslu celoživotního učení, a to i vzhledem k faktu, že vzdělávací aktivity pro dospělé se konají pouze v Chrudimi (jak vyplynulo z dotazníkového šetření), a tedy plní funkci vzdělávacího centra pro široké okolí. V Chrudimi lze získat i **terciální vzdělání** – působí tu při zdejší střední škole zemědělské vyšší odborná škola nabízející obor zaměřený na ochranu životního prostředí.

Vzdělávací centra pro dospělé jsou v Chrudimi zastoupena také soukromými subjekty. Kurzy v oblasti ekonomiky a managementu, účetnictví a daňové politiky, jazykové kurzy, environmentální kurzy a mnoho dalších nabízí například Akademie Jana Ámose Komenského

či Vzdělávací agentura Ámos. Kurzy si však účastníci hradí sami. Pro mnohé se tak stávají cenově nedostupnými.

Dále na území MAS působí 2 **základní umělecké školy**, a to v Chrudimi a Slatiňanech a pouze v Chrudimi působí Dům dětí a mládeže. Zájmové kroužky dále fungují při základních školách (zejména výtvarné, jazykové, sportovní, hudební). Velkou škálu aktivit a kroužků nabízí také nezisková organizace Kroužky pro děti, která působí aktuálně na území MAS v Chrudimi, Slatiňanech, Bítovanech, Uhřeticích a Orli. Kromě těchto možností vyžití pro děti a mládež v obcích existují ještě další nabídky vyžití prostřednictvím tělovýchovných jednot (např. fotbal), skautu, folklorních souborů a dalších občanských sdružení. Ve většině obcí však neexistuje žádná možnost organizovaných volnočasových aktivit pro děti.

Jesle se na území MAS nacházejí pouze jedny, a to v Chrudimi – Jesličky u Sovičky, které přijímají děti od 1,5 – 3 let. Aktuální kapacita jeslíček je 12 míst, v případě dostatečných finančních prostředků se však plánuje jejich rozšíření na denní kapacitu 24 dětí a zároveň rozšíření o péči dětí od 9-12 měsíců. Jiné zařízení pro předškolní děti mladší tří let se na území MAS nenachází.

V oblasti školství je zastoupen další subjekt **Dětský domov se školou, středisko výchovné péče a základní škola**, který sídlí v Chrudimi.

Zdravotnictví

Lékařská péče v plném rozsahu je zajištěna pouze v Chrudimi, kde klíčovým subjektem je Chrudimská nemocnice, jež je součástí společnosti Nemocnice Pardubického kraje, a. s. a která představuje v současnosti okresní centrum akutní lůžkové péče se základními obory, jako jsou chirurgie včetně cévní, plastické, traumatologické, ortopedické, ORL a urologické péče, dále interna, gynekologie a porodnictví, dětské a novorozenecké oddělení, neurologie. Součástí nemocnice jsou čtyři jednotky JIP a ARO. Kapacita akutní péče činí 387 lůžek včetně následné péče.³ V areálu nemocnice sídlí lékařská dětská pohotovost a lékařská pohotovost pro dospělé. Zubní pohotovost v Chrudimi chybí, obyvatelé města mají možnost využít zubní pohotovost v Pardubicích. V Chrudimi má sídlo jedna ze šestnácti výjezdových základen Zdravotnické záchranné služby Pardubického kraje. Vedle Chrudimské nemocnice, a.s. je páteřním článkem zdravotní péče v Chrudimi **poliklinika Chrudim** provozovaná Sdružením lékařů polikliniky I a II, s.r.o.

Dále je v částečném rozsahu zajištěna lékařská péče ve Slatiňanech, kde se nacházejí dvě ordinace zubních lékařů, dvě ordinace praktických lékařů pro dospělé, jedna ordinace lékaře pro děti a dorost a funguje zde i lékárna. Jednou za 14 dní ordinuje praktický lékař pro dospělé v Uhřeticích v budově obecního úřadu. **V ostatních obcích zdravotnická péče zastoupena není.** Obyvatelé těchto obcí nejčastěji dojíždí za zdravotnickou péčí do Chrudimi, Pardubic, Hrochova Týnce, Slatiňan, Chrasti, Zaječic (dle spádovosti). Dostupnost lékařské péče je z pohledu obcí hodnocena jako dostatečná, dvě obce (Uhřetice a Bítovany) však uvádí problematické dopravní spojení za lékařskou péčí v dopoledních hodinách.

Na území MAS dál působí domácí zdravotní a ošetrovatelská péče Kirké, Centrum sociálních služeb a pomoci Chrudim, Charita Chrudim a Hospic Chrudim ops.

³ Výroční zpráva Nemocnice Pardubického kraje, a. s. za období od 1. 7. – 31. 12. 2014. s. 19

Sociální služby

Město Chrudim má velmi rozvinutou a stabilní **sít sociálních služeb**, kterou je třeba nadále udržovat a zkvalitňovat. Ve městě působí velké množství poskytovatelů sociálních služeb pro různé cílové skupiny obyvatel (osoby v obtížné situaci, aktuální krizi, osoby bez přístřeší, osoby sociálně vyloučené, etnické menšiny, osoby vedoucí rizikový způsob života, osoby ohrožené závislostí na návykových látkách, rodiny s dětmi a mládež, osoby se zdravotním onemocněním, chronickým onemocněním, senioři). Město finančně podporuje **příspěvkovou organizace při poskytování sociálních služeb** a doplňuje tak další zdroje financování těchto služeb. Nicméně z dlouhodobého hlediska je otázka zajištění financování těchto služeb řešena všemi poskytovateli sociální péče. Problematickým je využívání sociálních služeb spolufinancovaných z rozpočtu města také občany jiných obcí, pro které je Chrudim přirozenou spádovou obcí, aniž by se obce na financování služeb pro své občany podílely.

V Chrudimi se nachází dvě sociálně vyloučené lokality. Jedná se v prvním případě o území vytýčené ulicí Revoluční, Rooseveltova, Přemysla Otakara a přiléhající Palackého třída, druhá lokalita je pak Městská ubytovna Chrudim. Významný dopad v oblasti sociální má i sociálně vyloučená lokalita v Hrochově Týnci a Prachovicích, které spadají do ORP Chrudim.

Pro osoby s mentálním nebo kombinovaným postižením jsou k dispozici služby nabízené Domovem sociálních služeb Slatiňany (denní stacionář, chráněné bydlení, odlehčovací služby, domov pro osoby se zdravotním postižením). Ve Slatiňanech dále působí Pečovatelská služba Slatiňany nabízející služby osobám se sníženou soběstačností a rodinám s dětmi, jejichž situace vyžaduje pomoc fyzické osoby, a to pro občany Slatiňan a smluvních obcí (z území MAS se jedná o obce Svídnice, Orel, Žumberk). Ve Slatiňanech dále působí dům s pečovatelskou službou a další DPS se nachází v Tuněchodech.

Ve většině obcí zajišťuje potřebným osobám terénní pečovatelská služba, a to z Pardubic, Holic, Chrudimi, Slatiňan či Nových Hradů.

Co se týče jiných řešení péče o staré a nemocné osoby a celkové zajištění sociálních služeb, téměř polovina obcí uvádí, že péči zajišťuje rodina bez spolupráce obce, Svídnice má smluvní vztah s DPS v Nasavrkách, který však zatím slouží jako rezerva, Úhřetice uvažují o příspěvku na občana, který bude umístěn do DPS, obec Kočí má smluvní vztah s Farní charitou v Chrudimi. Město Chrudim dlouhodobě usiluje o **vytvoření dostatečných kapacit pro seniory a nemocné** podporou výstavby domova pro seniory. Senioři, kteří nesplňují podmínky pro umístění do domu s pečovatelskou službou a z různých důvodů nemohou nebo nechtějí být v domácím prostředí, hledají ve městě Chrudim odpovídající ubytování. Nedávno byl uveden do provozu **domov pro seniory a domov se zvláštním režimem**. Rovněž byl otevřen v Chrudimi nový **hospic Smíření a specializované zařízení pro osoby s Alzheimerovou nemocí a postižené demencí**.

Vzhledem k prognóze demografického vývoje pro příští desetiletí, která nasvědčují stárnutí populace, je nutné provádět odpovídající opatření také v oblasti plánování sociálních služeb vzhledem k **podpoře služeb pro seniory a nemocné**. Dle projekce ČSÚ se počet obyvatel nad 70 let do roku 2020 zvýší o 49 %. Zároveň dojde k výraznému navýšení počtu osob starších 90 let, které jsou v průměru až z 80 % závislé na pomoci druhých osob. **Podporovány by tak měly být především terénní služby pro seniory a nemocné**, které umožňují jejich setrvání v přirozeném domácím prostředí (terénní pečovatelská služba,

ošetřovatelské služby), odlehčovací služby a pobytové služby (domy s pečovatelskou službou, domovy pro seniory). V souvislosti s demografickou projekcí, ze které vyplývá zvýšení podílu obyvatel důchodového věku, je dále potřeba **podpořit rozvoj sociálních vazeb mezi seniory v pobytových zařízeních sociální péče a širokou veřejností**, zajistit tak zapojení seniorů do běžného života a podpořit mezigenerační soudržnost, čímž se eliminuje potenciální sociální segregace.

Z dotazníkového šetření mezi občany území MAS vyplynulo, že občané mají malé povědomí o existenci sociálních služeb v území, proto je nutné klást důraz na jejich dostatečnou propagaci.

Maloobchodní síť, pošty, stravování – děti, zaměstnanci, senioři

Vybavenost obcí maloobchodní sítí je poměrně dobrá, avšak ve 4 obcích se nenachází žádný obchod se základním sortimentem smíšeného zboží. Širokým sortimentem obchodů disponují města Chrudim a Slatiňany. Do některých obcí zajíždí pojízdné obchody (pekárna, masna).

Pošta se nachází pouze v Chrudimi, Slatiňanech, Kočí, Úhřeticích (nevyhovující otevírací doba zejména pro pracující), Žumberku a v omezeném rozsahu ve Svídnici. U menších obcí (Svídnice, Žumberk) existuje reálná hrozba zavření místní pobočky pošty.

Stravování dětí v mateřských školách a žáků škol probíhá v jídelnách mateřských škol a základních škol. **Stravování zaměstnanců firem** v obcích je řešena formou dovážky obědů, stravování v restauračních zařízeních, pokud jsou v obci k dispozici, v jídelnách zemědělských družstev, odběrem ze školních jídelen či stravováním v domácnosti či nákupem potravin v místních obchodech. V území působí přímo firmy specializované na rozvážku obědů.

Senioři využívají tytéž možnosti jako pracovníci firem v obcích - dovážkovou službu, stravování v restauracích či ve školních jídelnách, jídelnách ZD, možnost dovážky obědů nabízí také pečovatelská služba.

Hřbitovy

V převážně většině obcí MAS se nacházejí hřbitovy (ve 12 z 15 obcí MAS), nenachází se v Úhřeticích, Bořicích a Čankovicích. Ve většině případů se jedná o hřbitovy se širší spádovostí než jen z obce, ve které jsou umístěny. Technický stav hřbitovů je ve většině obcí dobrý, častěji je poukazováno na nutnost opravy hřbitovních zdí.

2.1.6 Kultura, památky, sport a spolková činnost

Kultura

Pro pořádání kulturních akcí slouží ve většině obcí **kulturní domy a další objekty**, často se jedná o rekonstruované budovy bývalých úřadů či škol. V Chrudimi, Slatiňanech a Bítovanech jsou k dispozici též venkovní zařízení (letní kino v Chrudimi, přírodní jeviště v zámeckém parku ve Slatiňanech, venkovní parket). V obci Svídnice se nenachází žádné kulturní zařízení, pouze klubovna Vlčat. U mnoha objektů proběhla již rekonstrukce, v některých případech je rekonstrukce potřebná (Úhřetice, Dvakačovice).

Město Chrudim disponuje širokou škálou **kulturních zařízení** a lze konstatovat, že zázemí pro konání kulturních akcí je ve městě dostatečné. Z hlediska technického stavu je třeba dořešit budovy Regionálního muzea, městského kina a pobočky knihovny v Topolské ulici. V příštích letech budou nutné investice do vnitřního vybavení kulturních zařízení. Mezi nedávné investiční akce patřilo otevření Spolkového domu, Muzea barokních soch a digitalizace kina. Kulturní zařízení ve městě jsou bezbariérová a dostupná městskou hromadnou dopravou.

Město zřizuje pro oblast kultury příspěvkovou organizaci – **Chrudimskou besedu**, která zajišťuje kulturní akce ve městě a provoz některých kulturních zařízení ve městě.

Největší škála **kulturních akcí** se koná v Chrudimi a dále ve Slatiňanech. V Chrudimi se konají mimo jiné i významné festivaly. Patří mezi ně **Loutkářská Chrudim**, hudební festival **Atény Východních Čech**, folklórní festival **Obžínky** a postupové přehlídky školních pěveckých sborů, festival **Tradice Evropy** a festival Mateřinka. V roce 2014 byl dále spuštěn nultý zkušební ročník Táta festu. Chrudim v oblasti kultury čerpá z **místních tradic** i využívá **nadregionální i mezinárodní spolupráce**. V kulturní nabídce Chrudimi lze spatřovat rezervy v nabídce kulturních akcí pro mládež.

Ve Slatiňanech mají tradici akce Slatiňanské pozastavení, Den koní, Laskavé večery, Skokové závody a další aktivity spojené s chovem koní a dále koncerty, výstavy a další typy akcí podobné jako v dalších obcích.

Nejčastějšími typy akcí v menších obcích jsou plesy, dětské dny, pálení čarodějnic, karnevaly, jarmarky, výstavy a koncerty. Konání plesů a dalších větších společenských akcí v interiéru je podmíněno přítomností zázemí pro tento typ akcí, proto se nekonají v obcích, které vůbec nedisponují adekvátním zařízením (Honbice, Dvakačovice, Smrček) či je zařízení uzavřeno z důvodu rekonstrukce (Veľvanovice). Frekvence akcí typu ples či diskotéka se v obcích (kromě Chrudimi a Slatiňan) pohybuje mezi 1 až 10 akcemi ročně, v Bítovanech se jedná o cca 15 akcí ročně.

Mezi velmi časté potřeby obcí v území MAS patří **vybudování nového kulturního zařízení v obci či jeho rekonstrukce**. Na nemožnost pořádání větších akcí v obcích, kde kulturní zařízení chybí, poukazují i místní občané, jak ukázalo dotazníkové šetření, jehož výsledky jsou uvedeny dále.

Trhy či poutě se pravidelně konají v Chrudimi a Slatiňanech, v ostatních obcích tuto aktivitu zmínily pouze obce Bítovany, Svídnice a Tuněchody, náboženské poutě se konají v Čankovicích (pouťová mše) a Smrčku.

Kulturní akce pro seniory jsou pořádány v 8 obcích, jedná se nejčastěji o besedy a vánoční posezení. Široká škála typů akcí pro seniory se nabízí v Chrudimi včetně univerzity třetího věku a organizovaných výletů.

Veřejná knihovna se nachází ve většině obcí, pouze obce Honbice, Smrček, Svídnice a Orel knihovnou v obci nedisponují. Otevírací doba knihoven se v jednotlivých obcích liší (několikrát týdně až 1 x měsíčně), nejčastěji jsou otevřeny 1 x týdně. Technický stav knihoven je různý, v některých obcích je vyhovující, jinde je pocíťována potřeba nového vybavení včetně počítačové techniky. S rozsáhlejší rekonstrukcí objektu obecního úřadu, ve kterém je umístěna i knihovna, počítá z důvodu neuspokojivého technického stavu této budovy obec Bítovany.

Obřadní síně se nacházejí v Chrudimi a Slatiňanech, v ostatních obcích pak v Úhřeticích a Čankovicích.

Památky, muzea, galerie a další zajímavosti

Nejčastějšími památkovými objekty v obcích jsou kostely, kaple, drobná sakrální a světská architektura.

Historické centrum Chrudimi je vyhlášeno za **městskou památkovou zónu (dále jen MPZ)**, která je jednou z největších MPZ v Čechách. Přes 60 nemovitostí v území MPZ je zapsáno na seznamu nemovitých kulturních památek. Město Chrudim má zpracovaný **Plán regenerace městské památkové zóny** na období 2013 – 2023 s přímým užitím v praxi památkové péče na území města. V tomto dokumentu jsou definovány priority pro regeneraci konkrétních objektů a prostranství na uvedené období. Město má dále zpracovaný **Regulační plán městské památkové zóny**.

Technický stav nemovitých památek i ostatních objektů městské památkové zóny odpovídá historickému charakteru zástavby a finančním možnostem jednotlivých vlastníků. Nejnaléhavější je nutnost opravy severní části hradeb, pokračování oprav kostela Nanebevzetí Panny Marie a zahájení oprav kostelů sv. Michala, sv. Kateřiny a barokní brány u Wiesnerovy vily. Na druhou stranu je na území MPZ větší množství staveb opravených odpovídajícím, ohleduplným způsobem, a to zejména v posledních letech.

Město Chrudim se snaží pravidelně zpřístupňovat či otevírat nové památkové objekty. Významným počinem v nedávné době byla rekonstrukce kostela sv. Josefa a Klášterních zahrad na Muzeum barokních soch, zároveň byly restaurovány barokní sochy z bývalého kapucínského kláštera.

V současné době nejsou využívány všechny prostory **zámku v Medlešicích (městská část Chrudimi)** pro jejich nedobrou technickou stav. Byl vyhotoven kompletní stavebně-historický průzkum a na jeho základě se zpracovává projektová dokumentace celkové opravy objektu včetně studie možných způsobů využití.

V Chrudimi působí 3 muzea – Regionální muzeum v Chrudimi, Muzeum loutkářských kultur a Muzeum barokních soch a zároveň několik galerií.

Ve Slatiňanech je největší turistickou i památkovou atraktivitou místní zámek, dále nedávno rekonstruované Interaktivní muzeum starokladrubského koně Švýcůrna, zámecký park nebo hřebčín s chovem starokladrubských vraníků. Jako galerii lze využít prostory místního Společenského domu a případně Švýcůrny.

Další dominantou území je unikátní dřevěný kostel sv. Bartoloměje v Kočí. Velkou škálou zajímavostí disponuje městys Žumberk.

Nemovité kulturní památky v území zachycuje Tab. 3. Do tabulky nebyly zaneseny nemovité kulturní památky v Chrudimi z důvodu jejich velkého počtu (především se jedná o jednotlivé objekty v městské památkové zóně).

Kromě Chrudimi a Slatiňan se v ostatních obcích nacházejí pouze malá muzea, galerie se v těchto obcích nenachází žádná.

Na území obcí mikroregionu se však nachází i **další zajímavosti**. Jedná se o zajímavosti, které uvedly obce v dotazníku za významné, tj. jsou zde zahrnuty i místní dominanty přírodního charakteru, tradice či další zajímavosti:

- soukromé muzeum (starožitnosti, oděvy apod.) v Dvakačovicích,
- rybníky Velká a Malá Straka ve Smrčku,
- obora Slavice ve Svídnici,
- vyhlídka Chlum a návrší Vrchlického, Kočičí hrádek, tradice chovu koně převalského a starokladubských vraníků v místním hřebčíně ve Slatiňanech,
- rybník Farář s kriticky ohroženou rostlinou kotvice plovoucí, která je ve znaku obce v Bítovanech,
- významný krajinný prvek Úhřetický les.

Místní zajímavosti v případě malých obcí však nejsou dostatečně propagovány (např. na webových turistických portálech).

Tab. 3 Seznam nemovitých kulturních památek na území MAS (kromě města Chrudimi)

Obec	Nemovité kulturní památky v obci	Obec	Nemovité kulturní památky v obci
Bítovany	tvrz, archeologické stopy kostel sv. Bartoloměje	Smrček	kostel sv. Anny
Bořice	tvrz, archeologické stopy	Svídnice	zvonička, kříž
Dvakačovice	evangelický kostel mohylník, archeologické stopy	Tuněchody	tvrz - archeologické stopy kostel sv. Jana Křtitele
Honbice	kostel Povýšení sv. Kříže pomník padlých	Úhřetice	rovinné neopevněné sídliště cihelna Tuněchody - archeologické stopy výšinné neopevněné sídliště - archeologické stopy
Kočí	kostel sv. Bartoloměje*	Vejvanovice	kostel Nanebevzetí P. Marie
Orel	venkovská usedlost č.p. 41 kostel sv. Jiří (Tři Bubny) polní opevnění, archeologické stopy (Tři Bubny)	Žumberk	hrad, zřícenina kostel Všech svatých zvonice socha sv. Jana Nepomuckého vodní mlýn venkovská usedlost č.p. 16
Slatiňany	boží Muka (návrší Vrchlického) kostel sv. Martina s farou socha sv. Jana Nepomuckého sloup se sochou spasitele pomník Jaroslava Vrchlického pomník obětím II. světové války zámek Slatiňany*		

Zdroj: <http://monumnet.npu.cz/>

*kulturní památky na seznamu kulturních památek Ministerstva kultury

Církevní památky, náboženský život

V 11 obcích je kostel, kaple se nachází v 6 obcích, a to většinou tam, kde není kostel. Kostely jsou často v neuspokojivém technickém stavu včetně mobiliáře, kaple jsou naopak většinou v dobrém technickém stavu. Část kaplí a kostelů je minimálně využívána, zde tedy spočívá nevyužitý potenciál v podobě dalšího využití v kulturní i duchovní oblasti. Drobná

sakrální architektura se nachází v polovině obcí a technický stav těchto objektů je většinou dobrý.

Faráři různých církví působí v Chrudimi, v ostatních obcích je stálý farář pouze v obci Dvakačovice (Českobratrská církev evangelická).

Pravidelné bohoslužby se konají téměř ve všech obcích, jejich frekvence je však různá (každý týden až několikrát ročně).

Sport a volnočasové aktivity

Pro sportovní vyžití slouží v mikroregionu **sportovní areály a zařízení**. Všechny obce kromě Honbic nabízejí nějaké prostory pro sportovní vyžití. Nejčastěji zastoupená jsou fotbalová a dětská hřiště, dále hřiště na další míčové hry (antuková pro tenis, hřiště pro odbíjenou, nohejbal, plážový volejbal), sokolovny, tělocvičny škol, sportovní haly nebo víceúčelová hřiště. Krytý plavecký bazén se nachází pouze v Chrudimi, koupaliště je v Chrudimi a Slatiňanech. V Chrudimi je zároveň největší vybavenost sportovišti v podobě venkovních stadionů i krytých tělocvičen a sportovních hal obecně včetně například venkovních tělocvičen.

Z dotazníkového šetření vyplývá potřeba rekonstruovat či vybudovat zázemí pro sport a volnočasové aktivity v některých obcích. Pro místní obyvatele i návštěvníky je třeba zlepšovat jejich kvalitu, příp. rozšiřovat nabídku těchto sportovních zařízení. Na tyto aktivity je vhodné navázat doplňkové služby (např. půjčovny sportovního nářadí).

Nejvýznamnějšími **sportovními akcemi** v území MAS jsou sportovní soutěže a turnaje zejména ve fotbalu, hokeje, florbalu, tenise a nohejbalu a požární soutěže.

Spolková činnost

Na společenském životě v obcích se podílí místní organizace, **spolky**, zájmová a občanská sdružení a další subjekty. Nejčastěji zastoupeným spolkem jsou Sbory dobrovolných hasičů (téměř ve všech obcích), následují Myslivecká sdružení. V obcích dále působí tělovýchovné jednoty a sportovní kluby (Bořice, Dvakačovice, Kočí, Orel, Slatiňany, Svídnice, Tuněchody, Úhřetice), Český svaz chovatelů, kluby žen, skauti atd.

Zajímavými subjekty působícími v mikroregionu jsou Osvětová beseda v Úhřeticích, Občanské sdružení Rybník v Lukách ve Svídnicí, Železniční modeláři v Kočí a Orelský bubínek v Orli. Množství spolků působí v Chrudimi a Slatiňanech. V Chrudimi je pro činnost spolků k dispozici nedávno rekonstruovaný Spolkový dům. Přehled spolkové činnosti je uveden v Pasportu obcí. Aktivita těchto spolků významně oživuje život v obcích.

Co se týče potřeb obcí ve vztahu k činnosti spolků, jedná se buď o vybudování a modernizaci multifunkčního zázemí v obci (např. Svídnice), sportovišť a v obci Čankovice je prioritou vybudování hasičské zbrojnice.

2.1.7 Cestovní ruch

Obce z území MAS **patří do turistické oblasti** Chrudimsko-Hlinecko. Marketingovou činnost v území TO zajišťují města a obce v území ve spolupráci s Mikroregionem Chrudimsko a místními akčními skupinami turistické oblasti (MAS Chrudimsko, MAS

Železnohorský region, MAS Hlinecko a MAS Skutečsko, Košumbersko a Chrastocko). Turistické **informační centrum** funguje v Chrudimi a ve Slatiňanech.

V neprospěch rozvoje cestovního ruchu v mikroregionu hovoří rovinatá krajina s velkým zastoupením orné půdy ve velkých lánách a nízké zastoupení lesních porostů, a to téměř v celém území MAS kromě jižní části území (především obce Žumberk, Smrček, Slatiňany a Svídnice), kde je větší podíl lesů a členitější krajina.

Značené pěší turistické trasy procházejí Chrudimí, Slatiňanami, Žumberkem, Svídnicí a Smrčkem. Naučné stezky v území MAS se nacházejí pouze v území Chrudimi, Kočí a Slatiňanech. O vybudování či rozšíření dalších stezek je uvažováno v Chrudimi, Slatiňanech, nové vytvoření zvažují obce Vejvanovice a velký potenciál pro vybudování naučné stezky přiznává městyš Žumberk, ač zatím o vytvoření neuvažoval. V Bítovanech bude instalována informační tabule u rybníka Farář a toto místo se může stát součástí nějaké naučné stezky.

Územím procházejí **cyklotrasy**, které vedou z velké části po silnicích II. a III. třídy, v menší míře po polních či lesních cestách. Značená cyklotrasa prochází téměř všemi obcemi kromě Bořic a Čankovic, cyklostezky oddělené od silniční dopravy se nacházejí pouze v Chrudimi a Slatiňanech, v ostatních obcích jsou vedeny po silnicích II. a III. třídy. V současné době chybí propojení Chrudimi a Pardubic cyklostezkou oddělenou od silnice a zároveň i cyklostezka z Chrudimi do rekreačních lesů Podhůra. Chrudimí projíždí v letní turistické sezóně **cyklobus** do Železných hor.

V 5 obcích se nenachází žádné **stravovací zařízení**, a to včetně těch s vysokým rekreačním potenciálem (Žumberk, Smrček), stravovací s teplou kuchyní se nachází v 6 obcích. V Úhřeticích působí firma zajišťující rozvoz obědů, nejedná se však o stravovací zařízení typu restaurace.

Nejširší škála **ubytovacích zařízení** (hotely, penziony, turistické ubytovny, ubytování v soukromí, nouzové nocoviště pro stany v rekreačních lesích Podhůra) se nachází v Chrudimi a větší možnosti ubytování se nabízejí ve Slatiňanech (hotely, penziony, ubytování v soukromí, ubytovny, zájezdní hostince apod.), v ostatních obcích je možné ubytování v obci Kočí (max. pro 6 osob v místním hostinci) a dále v Bítovanech (pension s kapacitou 32 osob). V území MAS se nenachází žádný kemp.

Další turistická infrastruktura v obcích není příliš rozvinutá (kromě měst Chrudimi a Slatiňan), omezuje se na informační tabule a odpočívadla, ve většině obcí není vůbec žádná.

Obce ze svého pohledu většinou nespatřují ve svém území **rezervy v cestovním ruchu**, pouze několik obcí zmiňuje jako rezervu ubytovací a stravovací zařízení nebo rozvoj agroturistiky a geoturistiky. Obec Vejvanovice zmiňuje naučnou stezku, ve Slatiňanech chybí parkovací plochy a ubytování pro rodiny s dětmi a z pohledu Chrudimi se jedná o cyklostezky a infrastrukturu v městských lesích a také parkovací plochy vhodné z hlediska cestovního ruchu (např. parkoviště pro autobusy v dostupné vzdálenosti od centra města).

Mezi definované potřeby obcí v oblasti cestovního ruchu patří doplnění mobiliáře a informačních tabulí (Bítovany, Žumberk), vybudování či úpravy provozu veřejného WC (Chrudim, Bítovany), vydání publikace o obci (Dvakačovice), zlepšení přístupu ke zřícenině v Žumberku.

Potenciál v cestovním ruchu zůstává v tomto případě nevyužit zejména u obcí v severovýchodní části území MAS. V Dvakačovicích se jedná o archeologické naleziště z mladší a pozdní doby bronzové a mohylové slovanské pohřebiště z doby hradištní, blízko

obce Tuněchody je přírodní rezervace Habrov, kde dříve také stávala tvrz, archeologická lokalita a v obci je zároveň tradice cihelny, slezskoplatěnické hradiště se nachází u obce Topol (místní část Chrudimi). Nosným tématem se tedy jeví archeologie s eventuálním zahrnutím dalších místních atraktivit, které nabízí vytvoření turistických produktů na toto téma (např. naučná stezka, interaktivní muzeum, archeoskanzen apod.). Zároveň i jižní část území MAS vykazuje zatím dostatečně nevyužitý potenciál polohy na okraji CHKO Železné hory s množstvím přírodních a kulturních zajímavostí (obce Žumberk, Smrček, Svídnice) i eventuálně ve spolupráci s dalšími obcemi mimo území MAS.

Pro zvýšení atraktivity Chrudimi z pohledu cestovního ruchu je **záměrem** vybudovat na Podhůře Návštěvnické centrum s expozicí Národního geoparku Železných hor, CHKO a Městských lesů. Mezi další **projektové záměry města** patří rekonstrukce turistické ubytovny Klobásov v bezprostřední blízkosti zimního stadionu, která by byla využitelná zejména pro sportovní skupiny a sloužila i pro ubytování hendikepovaných osob, využití budovy Staré radnice (zvažováno vybudování muzea J. Ressela), rekonstrukce záměčku v Medlešicích a jeho následné alespoň částečné využití v cestovním ruchu a vydání mapky MAS Chrudimsko s vyznačením zajímavých turistických tras včetně cyklotras.

2.1.8 Členství obcí ve spolcích a zájmových sdruženích

Všechny obce MAS Chrudimsko jsou členem dalších **spolků a sdružení**. Nejčastěji se jedná o následující organizace - Mikroregion Chrudimsko, jehož členem jsou všechny obce kromě Žumberku a Smrčku, které jsou členem Mikroregionu Skutečsko-Ležáky, dále Svaz měst a obcí ČR. Město Chrudim je členem sdružení Královská věnná města, Sdružení historických sídel Čech, Moravy a Slezska, Národní síť Zdravých měst České Republiky a zároveň má navázané partnerské svazky se zahraničními městy Ede (Nizozemí), Olešnica (Polsko), Svídník (Slovensko) a Motovun (Chorvatsko).

2.1.9 Prevence proti kriminalitě

Prevence proti kriminalitě není v řadě obcí řešena vůbec. Pokud obce tuto otázku řeší, tak nejčastěji formou upozornění v místním tisku, rozhlase, na informační desce. Ve městech Chrudim, Slatiňany a v obci Svídnice byla vydána veřejná vyhláška zakazující podomní prodej. Obec Bítovany v oblasti prevence kriminality spolupracuje s oddělením Policie ČR v Chrastí. Ve Slatiňanech dochází k rozšiřování kamerového systému, ve městě fungují hlídky Městské policie Chrudim, vycházejí články v místním tisku a ve škole se konají přednášky.

Široká škála preventivních opatření je realizována v Chrudimi prostřednictvím městské policie, místní samosprávy v rámci Oddělení sociální prevence a pomoci i neziskových organizací. Na Odboru sociálních věcí Městského úřadu v Chrudimi působí **manažer prevence kriminality, protidrogový koordinátor** a kurátorka pro mládež či kurátor pro dospělé. Zároveň město pořádá různé aktivity pro mládež a seniory, které mají sloužit jako prevence proti kriminalitě.

2.1.10 Dopravní dostupnost

Územím MAS je dostupné silniční i železniční dopravou. V Chrudimi se dále nachází veřejné vnitrostátní letiště využívané pro civilní provoz, a to pro cvičné a sportovní létání a

soukromé lety, a zároveň jako cvičné letiště pro Armádu ČR, nejedná se tedy o letiště využívané k dopravním účelům pro širokou veřejnost.

Silniční síť

Páteřní komunikace území MAS tvoří silnice I. třídy I/17 Čáslav - Chrudim - Zámorsk a I/37 Trutnov – Hradec Králové – Velká Bíteš v úseku Chrudim – Slatiňany – Nasavrky ve správě ŘSD ČR. Silnice I. Třídy I/17 byla v prosinci 2015 rozšířena o první část obchvatu města Chrudim. V roce 2017 je plánováno zahájení výstavby druhé části obchvatu, který bude dokončovat přesun dálkové dopravy z centra Chrudimě a Slatiňan na obchvat a zvýší plynulost dopravy na této komunikaci a tím i průchodnost dopravy městy Chrudim a Slatiňany a celým územím MAS. Síť silnic II. a III. třídy v majetku Pardubického kraje zabezpečuje napojení území na nadřazenou dopravní infrastrukturu kraje a zabezpečuje dopravní obslužnost obcí. Ze silnic II. třídy se jedná o úseky komunikací II/358, II/340, II/355, II/340.

Zhodnocení stavu silniční sítě v majetku Pardubického kraje (silnic II. a III. třídy) na území MAS Chrudimsko bylo provedeno ze strany Správy a údržby silnic Pardubického kraje podle klasifikace stavu povrchu vozovek v závislosti na procesu porušené plochy dle předpisu TP 87. Hodnocení stavu silnic II. a III. třídy vychází z vlastního odhadu a ze znalostí skutečného stavu provozovatele těchto silnic, a je následující: 0% silnic vykazuje stav výborný, 0% silnic vykazuje stav dobrý, 16,9% (19,64 km) silnic vykazuje stav vyhovující, 79,8% (92,73 km) silnic vykazuje stav nevyhovující a 3,3% (3,83 km) silnic je dle odhadu v havarijním stavu.

V obcích se vyskytují četné **bodové závady** v podobě nepřehledných a nebezpečných křižovatek na silnicích I., II., III. a IV. třídy a u více obcí je nedostatečná vybavenost chodníků zejména podél silnic III. tříd. Tyto závady vyžadují řešení neuspokojivého stavu s cílem zvýšení bezpečnosti při pohybu po komunikacích v obcích.

Stav **místních komunikací** je ve většině obcí hodnocen jako dobrý, v některých obcích jsou však některé místní komunikace nezpevněné či z žulových kostek. Zároveň však téměř všechny obce včetně Chrudimi uvádějí potřebu oprav místních komunikací a chodníků či vybudování chodníků, nejčastěji s prioritou „žádoucí“, v Chrudimi se jedná především o opatření pro zajištění plynulosti a bezpečnosti dopravy ve městě.

Železniční síť

Územím MAS prochází 2 železniční trati, a to trať č. 238 Pardubice-Chrudim-Havlíčkův Brod (přes obce Chrudim, Slatiňany) a trať č. 016 Chrudim – Chrudim město – Moravany – Holice (obce Chrudim vč. místní části Topol, Tuněchody, Úhřetice, Vejvanovice, Bořice). Obě tyto trati se sbíhají v Chrudimi. Mimo tyto železniční tratě se v Chrudimi nachází železniční vlečky do průmyslových areálů, které budou upraveny ve vazbě na přeložku silnice I/37. Pro území jsou relevantní následující projektové záměry v železniční dopravě:

- zvýšit traťovou rychlost **na 90 km/h v úseku Chrudim – Chrudim zastávka**, čímž se prodlouží souvislý úsek s rychlostí 90 km/h v délce 4,8 km,
- zvýšit traťovou rychlost na 100 km/h v úseku Pardubice závodíště – Pardubice-Rosice nad Labem (v roce 2015 byla dokončena rekonstrukce trati),

- prověřit aspekty pro zvýšení traťové rychlosti **na 80 km/h** v části úseku **před železniční stanicí Chrudim ve směru od Slatiňan** (v roce 2015 byla dokončena rekonstrukce trati),
- výstavba tzv. **medlešické přeložky** mezi městy Pardubice a Chrudim,
- elektrifikace úseku Pardubice – Chrudim – Slatiňany.

Na vlakovém nádraží v Chrudimi je zřízena **půjčovna kol**, která funguje sezónně a je každoročně dostupná v období od 1. dubna do 30. září.

Veřejná doprava a dopravní obslužnost

Důležitou úlohu v území MAS má **veřejná hromadná doprava osob** (autobusová a vlaková doprava a v Chrudimi MHD). Autobusovou hromadnou dopravu v území převážně zajišťují firmy Arriva Východní Čechy a.s. a dále Josef Matějka - M + H Slatiňany, Petr Klupka - O. S. K. Chrast u Chrudimě a František Pytlík - BUS Vysočina, Trhová Kamenice. V letních měsících projíždí Chrudimí cyklobus ve směru do Železných hor. V Chrudimi funguje MHD.

V rámci Pardubického kraje funguje **integrovaný dopravní systém**, který také pokrývá území MAS. V letech 2011 – 2012 byla provedena optimalizace veřejné dopravy na území Pardubického kraje v rámci tohoto systému.

Dopravní dostupnost obcí z území MAS je hodnocena jako převážně dostatečná, pouze několik obcí pociťuje nedostatky v autobusové dopravě (Svidnice, Tuněchody, Úhřetice). V případě Tuněchod a Úhřetic se jedná o nedostatky v autobusové dopravě, která je však kompenzována dopravou železniční.

Nemotorová doprava a doprava v klidu

Územím mikroregionu procházejí značené **cyklotrasy**, které jsou vedené především po silnicích II. a III. třídy, v menším rozsahu také po polních a lesních cestách. Jsou **využívané k dopravě** do zaměstnání či k rekreaci. Jejich síť je ale nedostatečná, v některých případech chybí celá napojení mimo silnice II. či III. Třídy, v některých případech chybí kratší spojnice pro vytvoření propojené sítě cyklotras a cyklostezek.

V některých obcích nejsou **parkovací plochy** vymezeny a obce o jejich vybudování neuvažují vůbec, jedná se především o nejmenší obce. V části obcí včetně Chrudimi a Slatiňan jsou parkovací plochy nedostatečné, a to zejména u budov občanské vybavenosti, v ostatních obcích jsou považovány parkovací plochy za dostatečné.

2.1.11 Technická infrastruktura

Struktura a členění obcí zejména v případě obcí s více místními částmi může znamenat náročnější požadavky na zavádění či údržbu infrastruktury. V současné době existují v obcích MAS rozdíly ve vybavení technickou infrastrukturou „centrálních“ sídel obcí oproti místním částem těchto obcí. Výhodou je naopak poměrně kompaktní sídelní struktura a rovinný terén ve většině obcí, který usnadňuje rozmístění technické infrastruktury.

Stav technické infrastruktury v současné době nedostačuje, především výstavba kanalizačních systémů a ČOV je i s podporou evropských a národních prostředků pro menší obce stále málo dostupná.

Odkanalizování má v území MAS nižší podíl ve srovnání se zásobováním vodou, v současné době téměř polovina obcí není napojena na splaškovou kanalizaci zakončenou ČOV. Zároveň v některých obcích, kde kanalizace funguje, je problém poměrně nízkého napojení domácností. Využívání septiků a žump přináší riziko jejich nedokonalé nepropustnosti a tedy jejich negativní vliv na kvalitu místních toků a vodních ploch.

Napojení na **dešťovou kanalizaci** je také velmi různé v jednotlivých obcích.

V posledních letech však došlo k posunu v oblasti čištění vod a k vyššímu podílu napojených domů na kanalizaci, některé z obcí v nedávném období kanalizace vybudovali či probíhá jejich budování v současné době. Prioritou či připravovaným projektem zůstává budování kanalizace i pro další z obcí. Jako potřebu vybudování kanalizace (splaškové i dešťové) uvádí téměř polovina obcí v území MAS, a to včetně měst Chrudimi i Slatiňan, kde je potřebou dobudování kanalizační sítě v místních či okrajových částech.

Obce v území MAS jsou vybaveny **vodovody** poměrně vysokým procentem. Veřejným vodovodem vůbec nedisponuje obec Honbice, avšak zároveň tato obec uvádí vybudování vodovodu jako jednu ze svých potřeb. Vodovody provozují obec, Vodárenská společnost Chrudim, Vodovody a kanalizace Chrudim. Technický stav vodovodů je obcemi hodnocen jako dobrý.

Všechny obce, které vyplnily údaje v dotazníku, jsou **plynofikované**. Podíl připojených domácností je však v některých obcích velmi nízký (nejméně Žumberk, Honbice) a to z důvodu nezájmu o vytápění plynem ze strany domácností a tudíž nahrazování tohoto vytápění zejména vytápěním pevnými palivy, některé místní části obcí nejsou na plyn napojeny vůbec. Mezi nejčastějšími provozovateli technické infrastruktury spojené se zásobováním plynem a dodávkami plynu v obcích jsou RWE nebo Východočeská plynárenská a.s.

Na **centrální vytápění** jsou napojeny pouze domácnosti v Chrudimi, jedná se o cca 40 % domácností ve městě.

Veřejný rozhlas je téměř ve většině obcí drátový, pouze Chrudim a Bítovany disponují bezdrátovým rozhlasem, ve Slatiňanech je kombinován bezdrátový a drátový rozhlas. Technický stav obecních rozhlasů je dobrý, pouze dvě obce uvedly neuspokojivý technický stav obecního rozhlasu (Žumberk, Svídnice).

Pokrytí obcí **veřejným osvětlením** je poměrně vysoké, pohybuje se v jednotlivých obcích mezi 70-100% obce. Ve třetině obcí je však technický stav veřejného osvětlení celkově či z části nevyhovující a potřebou je jeho rekonstrukce.

Systém **zásobování elektrickou energií** dle územních plánů obcí je kapacitně dostatečný, v případě zejména výstavby domů v rozvojových lokalitách vyvstane požadavek na zkapacitnění místních distribučních soustav.

Obnovitelné zdroje energie jsou využívány minimálně, jedná se především o sluneční kolektory na soukromých nemovitostech, eventuálně tepelná čerpadla. Tři vodní elektrárny (včetně velké elektrárny provozované ČEZ) se nacházejí ve Svídnici, jedna ve Slatiňanech. V Bítovanech působí soukromá firma zabývající se zpracováním dřevní štěpky na pelety. Projekty čistší produkce, úspory energií a **využití obnovitelných zdrojů energie** zatím nejsou tedy dostatečně aplikovány.

Informační a komunikační sítě, informovanost občanů

Obce MAS informují své obyvatele prostřednictvím různých informačních zdrojů. Nejčastěji se jedná o webové stránky obcí, úřední desky, zpravodaje – občasníky či letáky, obecní rozhlas, ve Svídnici také využívají rozesílání SMS zpráv, které upozorní na vložení nových sdělení na internetové stránky obce. MAS Chrudimsko disponuje vlastními internetovými stránkami www.maschrudimsko.cz.

Internetové wifi připojení je v obcích buď provozováno soukromými subjekty, nebo obec pokrytá není. V případě Chrudimi je provozovatelem wifi připojení město, konkrétně se jedná o wifi připojení na Resselově náměstí.

Město Chrudim je napojeno na **hlavní optickou síť**, která propojila města Chrudim, Pardubice, Svitavy a Ústí nad Orlicí. Metropolitní síť umožní přenos datových, hlasových a další služeb pro potřeby města a jeho občanů. Tato síť poskytuje městu a jeho organizacím prostředí pro zavádění moderních služeb (telemetrie, kamery, e-government, apod.) a privátní sféře nabídne svoji kapacitu pro poskytování komerčních služeb (internet, TV, telefonování, atd.).

2.1.12 Životní prostředí a zemědělství

Veřejná zeleň v intravilánech

Jednotlivé obce pečují o **veřejnou zeleň**, která činí 0,5 ha (obec Smrčec) – 140 ha (město Chrudim). Zájmem obcí je udržovat zeleň v příznivém stavu z důvodu estetického, bezpečnostního i zdravotního. Se změnou životního stylu venkovského obyvatelstva a zemědělského hospodaření budou obce ve větší míře řešit údržbu veřejných prostranství, údržbu a revitalizaci veřejné zeleně i likvidaci biologického odpadu. Současné potřeby obcí v oblasti spočívají nejčastěji v pořízení techniky na údržbu zeleně, výsadbě nové zeleně či obnově zeleně, v případě obcí, které mají ve vlastnictví lesy, se jedná o údržbu a výsadbu lesních porostů. V případě Chrudimi se jedná o vytvoření projektu péče o stromy a generelu zeleně na území města. V územních plánech mnoha obcí jsou uvedeny k rozšíření či vybudování plochy izolační zeleně kolem výrobních či zemědělských areálů.

Příroda a krajina

V řešeném území se nachází několik **přírodně hodnotných lokalit**. Jako příklad můžeme uvést:

CHKO Železné hory - původně byla celá oblast pokryta lesy, s výjimkou velmi maloplošných extrémních stanovišť. Převažovaly bučiny, bukojedliny a v nižších polohách kyselé doubravy a dubohabřiny. Zbytky přírodě blízkých lesních společenstev se zachovaly roztroušeně v celé CHKO. Významný je výskyt polopřirozených nelesních společenstev, především různých typů mokřadů a mokřých luk, včetně slatinišť a přechodových rašelinišť. Nejvýznamnější jsou v CHKO populace vzácných mokřadních a lučních druhů – vrba borůvkovitá, krušík bahenní, hořec hořepník, mečík střechovitý, všivec bahenní atd. CHKO Železné hory zasahuje na území MAS částečně do katastru obcí Chrudim, Slatiňany a Svídnice, spíše tedy okrajově.

Přírodní rezervace Habrov (k.ú. Topol, Tuněchody)

Důvodem ochrany PR Habrov je ochrana vzácných teplomilných rostlinných společenstev (lilie zlatohlavá, dymnivka dutá, sasanka hajní aj.) v hajním dubohabrovém porostu, doplněném na okrajích doprovodnými lemy keřů, lučními enklávami i mokřadními stanovišti. Území je bohaté na výskyt různých druhů bezobratlých i obratlovců. V jižní části památkově chráněné pravěké hradiště z konce neolitického období. Na severně a severovýchodně orientovaných svazích rostou dubohabřiny, které postupně přecházejí do společenstva tvrdých lužních lesů.

Přírodní památka Farář (k.ú. Bítovany) - předmětem ochrany jsou kriticky ohrožené druhy vodních rostlin – kotvice plovoucí. Na rybníku je dále zaznamenán výskyt rosničky zelené, skokana skřehotavého, užovky obojkové, moudivláčka lužního a chráněna je také severně navazující geologická lokalita V syslích se zastoupením slepenců, jílovitých pískovců a kaolinizované žuly.

Dále se v území nacházejí **2 významné krajinné prvky** Dvakačovická stráň a Úhřetický les.

Na území MAS se nacházejí taktéž významné sady a krajinné odrůdy, díky kterým lze v území vyrábět například Úhřetický syreček a mnoho dalších.

Na území MAS se nachází celkem **6 památných stromů**, z toho 5 kusů se nacházejí na území města Chrudimi (2 buky červenolisté, platan javorolistý, jasan ztepilý a buk převislý) a 1 v Bítovanech (hloh obecný).

Mezi nejčastější **invazivní druhy rostlin** v mikroregionu Chrudimsko můžeme řadit: celík kanadský, celík obrovský, netýkavka malokvětá, netýkavka žláznatá, trnovník akát, křídlatka japonská, bolševník velkolepý. V obci Kočí byl potvrzen výskyt štetičky větší a slunečnice topinamburu. Výskyt škumpy orobincové a pámelníku bílého byl zjištěn v obci Žumberk.

Územní systém ekologické stability území MAS je tvořen regionálními a lokálními biocentry a regionálními a lokálními biokoridory. Doplnění ÚSES prostřednictvím nově navržených biocenter a biokoridorů řeší územní plány obcí. Mnohé obce zároveň mají v územních plánech navrženo rozšíření liniové zeleně prostřednictvím vytvoření nových alejí podél silnic a zemědělských cest.

Při zakládání nových biocenter a biokoridorů je třeba brát v potaz možné nežádoucí rozšíření invazivních rostlin (např. netýkavka nebo křídlatka).

Těžba surovin

Na území mikroregionu se těží žula v Žumberku (M-Silnice Hradec Králové) a na území Tuněchod a Úhřetic se nacházejí zdroje cihlářské hlíny, přičemž těžena je pouze v Tuněchodech. Těžba žuly v Žumberku s sebou nese zvýšenou zátěž v podobě hlučnosti a prašnosti.

Lesy

Výměra lesních porostů v území činí 1 225 ha, což představuje 11 % rozlohy území MAS. V katastrálním území 7 obcí (Bořice, Čankovice, Honbice, Tuněchody, Vejvanovice, Kočí, Orel) lesní porosty představují méně než 1 % rozlohy katastrálního území obce a v 5 z těchto obcí je zároveň celková rozloha lesních ploch menší než 0,4 ha. Často se jedná jen o drobné remízky. V dalších 3 obcích (Bítovany, Chrudim, Úhřetice) je rozloha lesních ploch

menší než 5 % katastrálního území. Naopak největší podíl lesních pozemků mají katastrální území obcí Smrček (56 %), Slatiňany (32,7 %), Svídnice (25 %) a Žumberk (24%).

V řešeném území se podle „Přehledu vegetačních lesních stupňů v ČR a jejich charakteristik“, nejvíce vyskytuje stupeň dubobukový, bukodubový i bukový.

Zalesněné plochy **Dvakačovická stráž a Úhřetický les** jsou registrovány jako významné krajinné prvky. Lesní porost „Obora“ je součástí regionálního systému ekologické stability krajiny. Jedná se o obecní a městské lesy.

V řešeném území se lesy dělí na **lesy zvláštního určení** a **lesy hospodářské**. Lesy zvláštního určení tvoří největší souvislý lesní komplex Podhůra v jižní části území (součást CHKO Železné hory). Jedná se o lesy příměstské a lesy se zvýšenou rekreační funkcí. Další les zvláštního určení se nachází v k.ú. Topol z důvodu existence PR Habrov. Téměř všechny lesy v území jsou nebo se navrhují jako součást ekologicky významných prvků (chráněná území, územní systém ekologické stability). Proto je lesní hospodářství zaměřené v první řadě na podporu **mimoprodukčních funkcí lesa**. Lesy v majetku města Chrudim jsou certifikovány systémem PEFC, který zaručuje dosažení trvale udržitelného hospodaření v lesích v České republice a zároveň usiluje o zlepšení všech funkcí lesů ve prospěch životního prostředí. Vlastníkem lesů v území MAS jsou Lesy ČR s.p., obce, fyzické a právnické osoby.

Ve městě Chrudimi se **zalesněné části krajiny** v dotčeném území nacházejí v lokalitách Podhůra, Janderov, Habrov a Hyksovo peklo. Celková plocha lesů na území města je cca 162 ha, což představuje cca 5 % rozlohy řešeného území. Z celkové výměry lesních porostů vlastní město 83% lesů. Převažují lesy smíšené, v PR Habrov se jedná konkrétně o habrové porosty. **Lesy nejsou abnormálně ohroženy abiotickými ani biotickými činiteli.**

Voda

Říční síť území daná morfológickou stavbou a měla vliv i na zakládání obcí v historii. Síť vodních toků v území zároveň představuje významnou součást územního systému ekologické stability v území MAS.

Hlavním vodním tokem je na území města Chrudimi **Chrudimka** (dle vyhl. č. 470/2001 Sb. - významný vodní tok). Dotčeným územím dále protéká Markovický potok, potok Podhůra, Jesenčanka a Kočský potok a jejich bezejmenné přítoky, popř. náhony. Je zde několik menších vodních ploch, a to rybník ve Vlčnově a na Podhůře, nádrže se zpevněnými břehy v Medlešicích a v místní části Topol. Z Markovického potoka je napájen Markovický rybník. Řeka **Chrudimka** protéká dále kolem nebo přímo intravilánem obcí Svídnice, Slatiňany a Tuněchody. Stupeň znečištění Chrudimky je II. – III. třídy. Vodnatost ostatních toků je nízká. Průtoky kolísají dle ročního období. Všeobecně nejvíce vody odteče v jarních měsících, nejméně koncem léta a na podzim, kdy většina toků obvykle vysychá. Dále dochází ke znečišťování těchto toků odpadními vodami.

Řeka Novohradka protéká ve vzdálenosti cca 600 m jižním směrem od okraje obce Čankovice a negativně ovlivňuje povodňovou situaci obce. Další obcí, kterou obtéká Novohradka je obec Dvakačovice. Do povodí Novohradky patří i obce Honbice a Vejvanovice, která jsou odvodňovány potokem Ježděnkou. Odtok Ježděnky je částečně stabilizován rybníkem Ježděncem o rozloze 2,4 ha. Správcem vodního toku Ježděnka je Povodí Labe s.p. Řeka Novohradka dále směřuje k obci Úhřetice, kde se vlévá do Chrudimky. Správcem vodního toku Novohradka je též Povodí Labe s.p.

Řeky Novohradka a Chrudimka způsobují v katastroch, kterými protékají, časté povodně. Voda vytéká do polí narušenými konkávními břehy, případně při vysokých stavech vody v korytě přeroukem. Pro snížení rizika povodní a alespoň částečné stabilizace toku zmíněných řek je třeba pravidelná údržba konvexních břehů a v exponovaných částech koryt zpevnění konkávních břehů kamenným záhozem s následnou výsadbou vhodných stromů. Dosavadní praxe prosté výsadby do nezpevněných břehů se májí účinkem. Vyřešení tohoto dlouhotrvajícího problému by pomohlo ke stabilizaci půdního fondu a omezilo masivní odnos spraší (spraš – nejkvalitnější půdotvorný substrát), kterými řeky protékají (např. katastry Úhřetice, Vejvanovice). Některé konkávní břehy jsou již tímto způsobem zpevněny v řece Novohradce.

Katastrálními územími obcí Bítovany a Žumberk protéká potok **Ležák**. Na jihu zástavby je Ležákem napájen rybník Farář (PP). Potok Ležák (Holetínka) je z větší části regulovaný. Bítovankami protéká potok **Bítovanka**, který napájí řadu rybochovných rybníků a sádky. Bítovanka je pravostranným přítokem Ležáku (Holetínky) za východní hranicí katastru Bítovan. **Obec Bořice** odvodňuje „**Bořický potok**“ který se následně vlévá do řeky Novohradky.

Dalším tokem v obci Kočí je **Kočský potok**, který pramení jihovýchodně od obce. Přes vlastní obec je Kočský potok zatrubněn betonovým potrubím. U obce Úhřetice se Kočský potok vlévá zleva do řeky Novohradky. Z jižního směru přitéká do obce bezejmenná vodoteč, která je vyústěním balastních vod ve směru svahu od Tří Bubnů. Po části obce, kterou protéká, je vodoteč zatrubněna a v místě za obecním úřadem se připojuje zleva do Kočského potoka. Další vodotečí je otevřený nezpevněný příkop, který odvádí balastní vody ze západního směru od Chrudimi. Otevřený příkop vede extravilánem, podél bývalých ochranných pásem a před obcí Topol se zleva připojuje do Kočského potoka.

Obec Orel se nachází východně od řeky Chrudimky a i přestože obcí přímo neprochází vodní tok, je území postihováno přívalem povrchových vod (z přilehlých pozemků podél silnic II/358 Chrast- Slatiňany a III/3589 Orel-Chrudim). Toto je zapříčiněno zrušením původního členění pozemků v minulosti a nevhodným způsobem hospodaření, čímž se snížila akumulární schopnost pozemků.

Obcí Smrček protéká zatruběná svodnice, která na severu obce tvoří vodoteč s názvem **Bítovanka** s nepravidelným průtokem.

V území se dále nachází množství menších vodních ploch – **rybníků**, které mimo jiné dotvářejí charakter obcí, zároveň však vyžadují příslušnou údržbu. Obec Bítovany například připravuje opravu břehů vodní nádrže a potřebou obce Tuněchody je odbahnění rybníka.

Pozitivní vliv na kvalitu vod v daném území má budování ČOV a kanalizací, avšak zatím ne všechny obce jsou na kanalizaci a ČOV napojeny. Trend budování této infrastruktury je důležitý i pro období 2014 - 2020, neboť kvalita podzemních vod je negativně ovlivněna například prosakujícími jímkami a septiky, které jsou v současnosti velmi využívanou alternativou pro odkanalizování.

Všechny obce MAS kromě Žumberku a Smrčku je zahrnuto do tzv. **zranitelných oblastí** (tj. místa, která jsou pro další využití, zejména jako zdroje pitné vody, ohroženy nebo znečištěny (především dusičnany ze zemědělské činnosti)).

Problémem, kterému čelí území mikroregionu, jsou **bleskové povodně**, které mají za následek půdní erozi (splavování orné půdy) a další škody v území. Preventivní opatření ke zmírnění těchto jevů mají obce navrženy ve svých územních plánech. Jedná se o návrhy

systemů protierozních pásů (zatravněných ploch na okrajích sídel), zasakovací příkopy a průlehy a dále je třeba aplikovat příslušná agrotechnická opatření.

Velkou důležitost má navrhování a budování **protipovodňových opatření** v regionu – zejména na Novohradce a Chrudimce (např. protipovodňové hráze a vaky, antierozní příkopy, retenční nádrže, vakové jezy, ochranné zídky atd.). Systém opatření v území zatím dobudován není.

Dalšími problémy v území jsou:

- Snížená přirozená retenční schopnost krajiny jako důsledek dřívějšího způsobu obdělávání zemědělské půdy,
- bakteriální znečištění toků a eutrofizace vodních nádrží.

Ovzduší

Nejvíce zasaženou obcí z hlediska **znečištění ovzduší** je Žumberk, kde dochází k těžbě žuly, což má za následek zvýšenou prašnost. Podle IRZ za rok 2012 patří mezi hlavní znečišťovatele v území Oseva Agri Chrudim, a.s. (obec Kočí) – živočišná výroba. Za dané období byl nahlášen únik 13260 kg amoniaku. V obci Tuněchody došlo za rok 2012 k úniku amoniaku ve výši 15684 kg z provozu První zemědělská a.s., Tuněchody.

Jinak v daných obcích MAS Chrudimsko nejsou průmyslové podniky, které by výrazně zhoršovaly ovzduší. Na kvalitě ovzduší v daných obcích se nejvíce podílí emise malých stacionárních zdrojů znečišťování (lokální topeniště). Spalování fosilních paliv v domácích topeništích je významné ve většině obcí zkoumaných lokalit. Používání lokálních paliv se negativně projevuje zvýšením hladiny oxidu siřičitého a oxidu uhelnatého především v zimním období. Zejména to pociťují obce, které nejsou plynofikovány, ale i plynofikované obce, jejichž občané z ekonomických důvodů upřednostňují vytápění tuhými palivy (dřevo, uhlí).

Vliv na kvalitu ovzduší mají i **emise z farem živočišné produkce**, projevující se zejména nepříjemným zápachem, a dále hnojení organickými hnojivy v rostlinné výrobě (např. Oseva Agri Chrudim a.s. – středisko Kočí, ZOPOS, Přestavky a.s. s výkrmnou prasat ve Svídnici, První zemědělská a.s., Tuněchody).

Ve většině obcí má na kvalitu ovzduší vliv i silniční doprava, což platí i pro město Chrudim, kde **doprava a problematická dopravní situace je hlavním zdrojem znečištění ovzduší na** území města. V roce 2013 byla zahájena stavba obchvatu města (první část dokončena v roce 2015), po jehož uvedení do provozu se očekává zlepšení stavu. Doprava představuje velkou zátěž i pro druhé největší město území – Slatiňany. Lokální zvýšení imisí a hlukové zátěže je doloženo v obci Žumberk z důvodu již zmiňované těžby a následné dopravy vytěženého kamene.

Odpady

Problém s **likvidací odpadů** je ve větších obcích v současné době vyřešen. Kromě pravidelného svozu tuhého komunálního odpadu jsou v obcích rozmístěny **kontejnery na separovaný sběr** (plast, papír, sklo). Dále se uskutečňují pravidelné sběry velkoobjemového a nebezpečného odpadu. Kontejnery na elektroodpad a starý textil ve většině obcí nejsou, avšak je zajištěn pravidelný sběr těchto artiklů. Kontejnery na bioodpad jsou k dispozici několikrát ročně ve Svídnici. V Chrudimi je **sběrný dvůr**, kam je možné odevzdávat

biologický, nebezpečný a objemný odpad. Další sběrný dvůr na území MAS se nachází ve Slatiňanech. Kromě těchto zařízení využívají obce sběrných dvorů v Moravanech a Nasavrkách. Obce Bítovany a Kočí plánují vybudovat sběrný dvůr. Vyřešení způsobu likvidace biomasy uvádí jako svou prioritu město Chrudim (nalezení řešení týkající se třídění a svozu bioodpadu v obytných čtvrtích) a dále obce Bítovany a Svidnice. V území MAS se nenachází žádná kompostárna biologického odpadu, nejbližší kompostárny se nacházejí v Pardubicích – Dražkovicích a v Dašicích. Taktéž je v Chrudimi řešeno rozšíření sběru biologického odpadu z domácností.

Na území MAS se vyskytují **staré ekologické zátěže**. Ekologickou zátěž zejména pro obec Žumberk představuje místní lom, a to formou hluku a prašnosti. V Chrudimi byly vytipovány lokality, které představují možné riziko pro složky životního prostředí. V zájmových územích lze očekávat znečištění horninového prostředí a podzemních vod, způsobené v minulosti úniky škodlivin při výrobě, skladování a dalších manipulacích. Jedná se o areály Evona s.p. (bývalé kalové pole), bývalé Tramontáže Chrudim, areálu VCES Chrudim, bývalého zemědělského střediska školního statku Vestec a bývalé Transporty s.p. Chrudim (areál nový závod).

Svoz a likvidaci odpadu na území MAS zajišťuje široká škála firem – Technické služby Hlinsko, AVE CZ odpadové hospodářství s. r. o., Smp Odpady a.s. Pardubice, Technické služby měst Chrudim 2000, spol. s r.o., A.S.A. spol. s r.o.

Obecně lze říci, že odpad z vesnické zástavby obsahuje v porovnání jen třetinové množství papírového odpadu (nachází využití jako podpalový materiál v lokálních topeništích), méně jak poloviční množství organického odpadu (zbytky potravin se využívají ke zkrmování domácími zvířaty, odpad ze zeleně se kompostuje). Množství produkovaného odpadu je závislé od způsobu konzumního života obyvatel, který je provázen vyšší spotřebou zboží a změnou jeho sortimentu. V lokalitách s příměstským typem bydlení, které se vyskytují v některých obcích MAS a zároveň jsou takovéto lokality v územních plánech definovány jako rozvojové plochy pro bydlení, je tedy předpoklad vyšší produkce odpadů než v lokalitách s venkovským typem osídlení. Na to tedy musí obce reagovat zejména v oblasti zajištění separace bioodpadu. Všeobecně narůstá podíl zboží, které není bezzbytku spotřebováno, ale jeho část se stává odpadem (např. obaly potraviny, drogistické zboží, kuchyňské nářadí, oděvy atd.), zároveň nastal odklon od drobného chovu domácích zvířat.

Tyto změny ve způsobu života se vyznačují nárůstem odpadů, které končí v popelnicích. Neustálým úkolem obcí je dále podporování třídění odpadu, zejména jeho využitelných složek a tak i eliminovat riziko v podobě rozkolísanosti celkového množství nevytříděného komunálního odpadu, která je často způsobena neochotou občanů třídít odpad v návaznosti na zvyšující se poplatky za svoz komunálního odpadu, a to i přesto, že z vytříděného odpadu plynou finance pro jednotlivé obce.

Zemědělství

Zemědělská půda zabírá téměř tři čtvrtiny území MAS, z toho většinu tvoří orná půda. Tato zemědělská půda se vyznačuje vysokou kvalitou, neboť velká část zemědělské půdy na území MAS je zařazena do I. nebo II. třídy ochrany ZPF. Na druhou stranu zejména vlivem vysokého zastoupení orné půdy v katastrálních územích většiny obcí se jedná o ekologicky nestabilní krajinu.

Místní **živočišná výroba** je zaměřena na produkci masa, mléka, vajec a **rostlinná výroba** na pěstování obilovin, řepky olejky, kukuřice, brambor, máku, slunečnice, řepy, prosa.

Na území MAS působí několik **zemědělských subjektů** – právnických osob jako je např. Oseva Agri a.s. – Chrudim, VEMA, ZD Podlažice, J+V Lukavice, První zemědělská Tuněchody a.s., ZD MILZA Zaječice, Selgen, a.s., ZD ORZES Orel. V obcích hospodaří dále soukromí zemědělci - fyzické osoby. Dle Registru ekologických zemědělců na území MAS působí dva ekologicky hospodařící zemědělci. V Chrudimi sídlí nejstarší včelařský svaz, který pravidelně spolupracuje na mnoha výzkumech se SŠZ a VOŠ Chrudim.

Intenzivní využívání zemědělských půd může mít negativní vliv na životní prostředí. Zemědělská výroba otevřela cestu vodní a větrné erozi (nevhodné pěstební postupy – např. rychlý povrchový odtok při přívalových deštích). Tak jako v celé České Republice lze i na území MAS Chrudimsko konstatovat, že zemědělská soustava není vyvážená. Došlo k redukci živočišné výroby a tím i snížení pícnin na orné půdě. Některé podniky nemají dovybavené sklady pro skladování rostlinné produkce, případně nedisponují asfaltovými plochami, tedy jejich provoz vykazují značnou prašnost. Na tento stav je poukazováno Státní zemědělskou a potravinářskou inspekcí. Náklady spojené s vybudováním asfaltových cest a nádvoří jsou v mnoha případech nad možností mnoha podniků.

Zhoršující se podmínky zemědělského hospodaření mohou mít nepříznivý dopad na ráz krajiny a ohrožena je i kultura krajiny, to vše při nedostatečném chápání významu **mimoprodukčních funkcí zemědělství**. Proto také zemědělství a krajino tvorba vyžaduje podporu, je třeba nalézat nové formy souvisejících činností včetně rozvoje agroturistiky ve vhodných lokalitách.

Proto je zapotřebí podporovat:

- rostlinnou produkci (včetně zavádění trvalých travních porostů),
- chov hospodářských zvířat,
- dodržování správné zemědělské praxe (např. normativy GAEC),
- rozvoj a modernizaci zemědělství včetně ustájení zvířat a navazujících činností,
- zlepšování životního prostředí, diverzifikace zemědělství,
- využívání obnovitelných zdrojů energie,
- rozšíření činností zemědělských subjektů i mimoprodukčních (např. podpora regionálních produktů a specialit, vytvoření doprovodných služeb - hipoturistika, zprovoznění ubytovacích kapacit na farmách, aj.).

2.1.13 Vyváženost rozvoje obcí

Vyvážený přírodní, sociální a hospodářský pilíř mají dle územně-analytických podkladů pro ORP Chrudim celkem 4 obce – Chrudim, Slatiňany, Svídnice a Bítovany. Naopak ani jeden z pilířů nemají v pořádku obce Dvakačovice a Žumberk. Dva pilíře nemá v pořádku celkem 6 obcí a jeden pilíř 3 obce. Nelze říci, že by v území převážil konkrétní nevyvážený pilíř, u 8 obcí se jedná o hospodářský pilíř, u 8 obcí o přírodní pilíř a u 7 obcí o sociální pilíř.

Město Chrudim realizuje prestižní mezinárodní komunitně orientovaný projekt **Chrudim – zdravé město a místní Agenda 21**, zaměřený na zvyšování kvality života obyvatel města v souladu s principy udržitelného rozvoje.

2.2 Vyhodnocení dotazníkového šetření v rámci území MAS

Podnikatelské subjekty

Na dotazník pro podnikatelské subjekty odpovědělo celkem **7 podnikatelských subjektů**, z čehož pět firem má sídlo v Chrudimi, jedna v Dvakačovicích a dvě v Úhřetvicích. Jedná se o fyzické i právnické osoby s různými oblastmi působení (zemědělství a lesnictví, výroba, služby). Produkty těchto firem jsou využívány především místními občany, ale zároveň ve velké míře i odběrateli z celé ČR či zahraničí. Nejčastějším faktorem, který ovlivňuje ekonomickou aktivitu těchto subjektů, je obecná ekonomická situace, následuje konkurence. Třetím nejčastěji uváděným faktorem je se stejným počtem bodů velikost místní poptávky, úroveň propagace a náklady na energie.

Z činností obcí považují respondenti vzhledem ke své činnosti za nejdůležitější důraz na aktivní účast organizací na jednání o rozvojových plánech, společnou propagaci a sdílení informací. Tyto priority na obecnější úrovni, tj. nejen ve vztahu obec – podnikatelský subjekt, jsou částečně potvrzeny i v odpovědi na další otázku, kdy 5 ze 7 subjektů je členem nějaké organizace sdružující podnikatele v dané oblasti působení, neboť takováto sdružení přinášejí svým členům právě výhody v podobě sdílení informací, propagace i dalších výhod.

4 ze 7 respondentů nikdy nežádali o dotaci na podporu své podnikatelské činnosti, naopak 3 respondenti o dotaci žádali, a to úspěšně. Zdroji byly evropské, krajské i městské dotační tituly. Zároveň pro 3 ze 4 subjektů znamenalo přidělení dotace jinému subjektu osobní užitek, a to v podobě možnosti účasti na veřejných zakázkách pro takovéto projekty a konkrétních dodávek či přímá spoluúčast na projektu. **Pozitivního dopadu poskytnutí dotací** jiným subjektům na vlastní činnost jsou si podnikatelé vědomi, neboť na otázku, jakou dotaci vzhledem k jejich podnikatelské činnosti by uvítali, uvádějí typy projektů zaměřené na širokou veřejnost, nikoliv přímo na jejich podnikatelské zázemí, např. cyklostezky, investiční akce města Chrudimi, dotace pro rozvoj vzdělávání v mateřských školách a do oblasti terciární sféry.

Pozitivní skutečností je **plánovaný rozvoj firem respondentů** v období 2014 – 2020 prostřednictvím investičních i neinvestičních projektů, kdy 6 subjektů potvrdilo přípravu projektů na toto období. Z těchto projektů je polovina plánována z vlastních zdrojů a polovina za přispění dotačních titulů.

Mezi **rozvojové plány firem** na období 2014 – 2020 respondenti nejčastěji uvedli získání nových partnerů či zákazníků pro zajištění odbytu produkce (4 respondenti), udržení stávajícího stavu (3 respondenti), modernizace stávajících prostor (3 respondenti), rozšiřování či modernizace technologických zařízení (2 respondenti), rozšiřování či modernizace provozu či služeb (2 respondenti), vytvoření nové nabídky v oblasti stávajících produktů/služeb (2 respondenti) nebo záměr najít partnery pro spolupráci v oblasti inovace produkce firmy (2 respondenti). Na realizaci těchto svých plánů firmy odhadují výdaje ve výši stovek tisíc až miliónů Kč.

Plánem rozvoje firmy disponují 3 respondenti, 4 zbývající o takovém dokumentu neuvažují. Jedna z firem by přivítala větší spolupráci s obcí, ve které působí, při získávání dotačních titulů a jedna z firem větší podporu místních firem ve veřejných zakázkách (v mezích zákona). Všichni respondenti hodnotí kladně přístup obce, ve které působí, k jejich firmám a nemají žádné výhrady či připomínky ke spolupráci.

Činnost MAS je známa 6 respondentům ze 7, tedy převážné většině, zároveň 6 respondentů považuje její činnost jako prospěšnou.

Z provedeného dotazníkového šetření vyplývají následující **závěry**:

- Respondenti mají zájem být informováni o činnosti v jejich obci/území a zároveň považují činnost MAS za přínosnou. Realizace investičních akcí v území (i s přispěním dotačních titulů) pro podnikatele představuje pozitivní efekt zejména v podobě účasti na realizaci těchto aktivit či přílivu nových zákazníků, neboť jsou orientováni zejména na místní trh.
- Respondenti vykazují proaktivní přístup v podobě plánovaných investičních i neinvestičních aktivit vedoucích k rozvoji jejich podnikatelské činnosti a také prostřednictvím členství v relevantních profesních organizacích.
- Vzorek respondentů je malý, avšak na druhou stranu v území MAS působí široká škála podnikatelských subjektů, které skýtají potenciál k využití. Zároveň vzhledem nízkému zapojení podnikatelského sektoru do dotazníkového šetření je nutná intenzivní komunikace a propagace MAS v území vzhledem k podnikatelskému sektoru.

Neziskové organizace

Na dotazník pro neziskové organizace odpovědělo celkem 23 organizací z 9 obcí území MAS, nejčastěji se jednalo o občanská sdružení (12 organizací), druhou nejčastější formou byla o.p.s. (6 organizací). 40 % respondentů nemá žádné zaměstnance a 40 % respondentů má 1 – 10 zaměstnanců. Respondenti působí v různých oblastech – nejvíce respondentů pracuje s mládeží, působí v oblasti zdravotní péče a sociálních službách a dále v oblasti rekreace a sportu. Nejčastěji uváděnými vedlejšími činnostmi byly ostatní činnosti (podpora neziskového sektoru, jeho PR, podpora dárcovství a dobrovolnictví) a kultura a ochrana památek. Cílové skupiny respondentů jsou široce definované, některé se zaměřují na děti a mládež, jiné na dospělé a širokou veřejnost, osoby se zdravotním postižením i rodiče s dětmi. Působnost většiny respondentů je lokální či regionální.

Nejdůležitějšími **faktory, které ovlivňují působení respondentů**, jsou dostupnost financování (u 57 % respondentů), následuje obecná ekonomická situace a legislativní požadavky (uvedlo shodně 52 % organizací). Za nejdůležitější činnosti obcí považují neziskové organizace vzhledem ke své činnosti aktivní účast organizací na vytváření strategie obce (87 % organizací), společnou propagaci a sdílení informací, jedná se tedy o shodné priority jako ty, které u totožné otázky uvedl podnikatelský sektor.

Nejčastějším problémem, se kterým se neziskové organizace potýkají, je nedostatek financí (74 % respondentů). S velkým odstupem následuje problém nedostatečné členské základny či její pasivita.

O **aktivitě a iniciativně respondentů** svědčí následující výsledky. Rozšíření organizace v příštích letech plánuje 65 % respondentů, o dotaci na podporu své činnosti žádalo 87 % organizací, z toho 85 % úspěšně. Činnost organizací byla podpořena prostřednictvím dotací na zajištění konkrétních akcí, investice do vybavení i staveb, provozní

výdaje. Podpora byla poskytnuta z různých zdrojů – od měst, Pardubického kraje, dotačních titulů České republiky, nadací, fondů EU a EHP, ale i od soukromých firem.

52 % respondentů **nezaznamenalo užitek z dotace získané obcí nebo jiným subjektem v této obci působícím**, naopak 48 % respondentů tuto skutečnost zaznamenala, jednalo se většinou o zlepšení prostředí a vybavenosti v obci vč. bezbariérových úprav.

Neziskové organizace by uvítaly dotace na provozní výdaje ve vztahu k jejich oblasti působnosti, dotace na realizaci investičních projektů a pořízení vybavení. V jednom případě je poukazováno na potřebnost dobudování kanalizací a ČOV podél Chrudimky s ohledem na čistotu této řeky a v jednom případě také na dotace na zpracování žádostí o dotace z větších dotačních zdrojů.

Pro období 2014 – 2020 **připravuje investiční nebo neinvestiční projekty** 83 % respondentů, přičemž spolufinancování z dotačních titulů se předpokládá ve většině případů.

Mezi **nejčastější rozvojové plány** organizací patří nalezení partnerů pro zajištění materiálových zdrojů, rozšiřování služeb organizace a rozšiřování a modernizace vybavení. Předpokládané náklady na splnění cílů respondentů se pohybují stejně jako u podnikatelských subjektů v řádů statisíců až milionů Kč v závislosti na typu projektového záměru. **Plán budoucího rozvoje organizace** má vytvořeno méně než čtvrtina respondentů, na druhou stranu téměř polovina respondentů plánuje takovýto dokument vytvořit.

V oblasti **spolupráce s obcemi** by NNO přivítaly následující aktivity ze strany obce - větší podíl na propagaci organizace, větší finanční příspěvky, větší spolupráci při realizaci projektů realizovaných z evropských fondů a při zajišťování aktivit. Část respondentů žádný konkrétní námět neuvádí či je spokojena se spoluprací s městem či obcí. Celkově pozitivně hodnotí přístup obce 83 % respondentů. Připomínky či návrhy na zlepšení se týkají koncepčního přístupu, oživení činnosti některých organizací. Co respondentům v obci působení nevyhovuje, záleží na velikosti a typu obce. V Chrudimi se jedná o dopravní situaci, problematika občanů bez domova, kteří nepatří pod Chrudim, v menších obcích neochota občanů se více zapojit do veřejného dění a činnosti spolků, malá spolupráce s obcí při zajišťování akcí či horší dostupnost služeb. Naopak velká spokojenost panuje obecně ve spolupráci s obcí a komunikaci (zejména v případě města Chrudimi), podpoře organizací, poskytnutí zázemí pro fungování organizací, finanční podpora obcí.

MAS Chrudimsko a její činnosti je známá 15 respondentům, tedy nadpoloviční většinou, vůbec není známa 3 respondentům. 57 % respondentů považuje činnost MAS Chrudimsko jako prospěšnou, ostatní respondenti nedokážou činnost posoudit.

Z dotazníkového šetření mezi NNO v území MAS vyplývají následující skutečnosti:

- Častým problémem je pasivita obyvatel v obcích či nezájem působit v neziskových organizacích a spolcích.
- Obecným problémem většiny respondentů z řad NNO je nedostatek finančních prostředků a jejich další rozvoj je podmíněn právě získáním dostatečných finančních prostředků pro plánované aktivity či dostatečné zázemí.
- Při plánování investičních i neinvestičních projektů v obcích a obecně v regionu je třeba užší spolupráce a informovanosti tak, aby přínos z takových projektů byl zaměřen na co nejširší cílové skupiny.
- MAS Chrudimsko a její činnosti je třeba více propagovat v území, neboť poměrně velká část NNO nedokáže posoudit její význam.

- Lze říci, že spolupráce neziskových organizací s obcemi, ve kterých působí, je až na výjimky dobrá.

Občané

Mezi respondenty jsou občané šesti obcí z území MAS (Chrudim, Dvakačovice, Orel, Žumberk, Bítovany a Úhřetice), odevzdáno bylo celkem 120 dotazníků. Jiná struktura dotazníku byla zvolena v obci Čankovice, zde bylo odevzdáno 22 dotazníků.

Mezi respondenty je minimálně zastoupena věková skupina do 20 let (pouze 10 osob, tj. 8,3 % respondentů), naopak nejvíce respondentů je ve věku 31 – 50 let. Respondenti nejčastěji uváděli jako své nejvyšší dosažené vzdělání středoškolské (41 %). Z ekonomické činnosti se nejčastěji jedná o zaměstnané (48 %). Jako nejčastěji využívaný zdroj informací v obci respondenti uvádějí internet, následuje tisk a úřední desky.

Dopravní dostupnost své obce považuje většina respondentů za dobrou či uspokojivou. Náměty a připomínky se týkaly následujících aspektů – neexistence přímého dopravního spojení Dvakačovic s Chrudimí, horšího spojení Žumberka s Chrastí, prodloužení MHD Chrudim do obce Topol, námět na zvýšení počtu spojů z Úhřetic do Chrudimi a Pardubic, zprovoznění cesty z Chrudimi do místní části Říště. V tomto ohledu se nejedná o nějaké zásadní problémy, které by ztěžovaly respondentům život ve svých obcích.

Dostupnost zdravotní péče v obci je většinou respondentů hodnocena jako uspokojivá, avšak zároveň 20 % respondentů uvádí zdravotní péči v obci jako neuspokojivou, což je dáno nepřítomností lékařů v obci a nutností za ní dojíždět do okolních obcí a měst, ve větším rozsahu zejména do Chrudimi. V tomto duchu jsou formulovány i připomínky k této otázce.

Nabídka sociálních služeb je jako výborná či dobrá hodnocena chrudimskými respondenty a respondenty z Bítovan, v ostatních obcích, ze kterých pocházejí respondenti, je nabídka hodnocena jako neuspokojivá (25 % respondentů), neboť v těchto obcích sociální služby poskytované nejsou. Respondenti o sociálních službách nevědí či poukazují na nutnost je hledat v případě potřeby.

Kvalita služeb v obci (pošta, obchod) je v převážné většině hodnocena jako výborná či dobrá (77 % respondentů), jako neuspokojivou ji považují respondenti z Žumberka. Zároveň občané Žumberka, ale i Úhřetic pocítují hrozbu v podobě možného zrušení pošty v jejich obci.

Nabídku společenských a kulturních akcí v obci považuje za neuspokojivou pouze 11% respondentů. Připomínky jsou směřovány k nedostatku společenských akcí v obci, konání pouze takových akcí, jejichž iniciátorem je zastupitelstvo či v jiných obcích několik málo dalších iniciátorů, problémem jsou také chybějící společenská zařízení v obci.

Nabídka volnočasových aktivit pro děti je respondenty hodnocena především jako výborná či dobrá, připomínky se týkají buď nedostatečného nebo chybějícího zázemí (hřiště, tělocvična) či absence pravidelných aktivit.

Úroveň volnočasového vyžití v obci a vybavení pro něj v obcích je hodnoceno převážně jako výborné nebo dobré, náměty jsou směřovány na neuspokojivý stav hřišť a na nutnost cestovat za těmito aktivitami do sousedních obcí.

V Čankovicích, kde byla trochu odlišná struktura dotazníku, jsou občané spíše spokojeni s kulturním a společenským životem v obci, na druhou stranu názor „spíše nespokojen“ převládá při hodnocení možností sportovního vyžití.

84 % respondentů považuje **úroveň životního prostředí v obci** za výbornou či dobrou, respondenti poukazují na spalování tuhých paliv domácnostmi, v Žumberku občané negativně vnímají bezprostřední blízkost kamenolomu a probíhající těžby, a to v podobě hlučnosti a prašnosti, v Chrudimi je poukazováno na nutnost vybudování obchvatu a následné zlepšení životního prostředí ve městě. V obci Čankovice též převažuje hodnocení „velmi spokojen“ či „spokojen“.

V oblasti **hodnocení úrovně bezpečnosti a prevence kriminality** respondenti poukazují na krádeže (ze hřbitovů, dvorů), časté překračování rychlosti v obci, nedostatečný počet příslušníků policie ve městě Chrudimi mimo centrum, nefunkčnost kamerového systému, jako rizikové vnímají nastěhování nepřizpůsobivých občanů do obce (Úhřetice).

S údržbou kulturních památek v obci je spokojena naprostá většina občanů, problém spatřují pouze v nedostatku finančních prostředků obce na tyto činnosti.

Úroveň mateřského a základního školství je hodnocena dle dostupnosti škol a školek v obci a jejím okolí.

Ve svých obcích respondenti nejčastěji oceňují klid, upravenost obce (téměř u všech obcí), v Chrudimi se jedná zejména o dobrou dostupnost služeb, široký výběr kulturních akcí a zařízení, zájem o občany ze strany města. V malých obcích jsou dále oceňovány místní památky a péče o ně, fungování některých institucí (MŠ v Bítovanech), akce v obci a některé typy vybavenosti (hřiště).

Naopak respondentům se v jejich obci **nelíbí následující skutečnosti**. V Chrudimi se jedná především o místní dopravní situaci spojenou s dopravními zácpami, velkou intenzitou dopravy včetně nákladních automobilů, nedostatek cyklostezek, stávající stav sportovní haly, neřešení rekonstrukci historického jádra v komplexní podobě. V ostatních obcích se jedná zejména o nedostatečnou občanskou vybavenost zejména pro společenská setkání, nedostatek kulturních akcí, nezájem místních obyvatel o dění v obci či jejich nesoudržnost (nejčastější body), dále pak o vytápění tuhými palivy, nadměrný dopravní provoz v obci. V obci Čankovice je častou připomínkou nepořádek v obci.

Náměty na zlepšení se týkají zejména zlepšení občanské vybavenosti v obci (obchody, společenské prostory), větší propagace místních zajímavostí a památek, rozšíření spektra společenských akcí v obcích, vybudování cyklostezek oddělených od silnic, dobudování technické infrastruktury (zejména kanalizace a ČOV).

2.3 SWOT analýza

Obyvatelstvo, bydlení, struktura obcí

Silné stránky	Slabé stránky
<ul style="list-style-type: none"> • Příznivá poloha většiny obcí vůči největšímu spádovému centru Chrudimi • Stabilizované obyvatelstvo v území • Příliv mladých lidí do většiny obcí v území MAS • Nárůst vzdělanostní úrovně obyvatelstva • Existence bytů v obecním vlastnictví (část obcí) • Parcely k výstavbě RD k dispozici ve většině obcí 	<ul style="list-style-type: none"> • Převaha malých obcí v kategorii do 500 obyvatel – nižší finanční možnosti pro realizaci velkých investičních akcí • Nižší vybavenost místních částí obcí
Příležitosti	Hrozby
<ul style="list-style-type: none"> • Přeměna rekreačních objektů v menších obcích na objekty s trvalým bydlením • Rekonstrukce a využívání nevyužívaných domů a bytů 	<ul style="list-style-type: none"> • Stárnutí obyvatel v území • Další pokles počtu obyvatel Chrudimi migrací

Ekonomika

Silné stránky	Slabé stránky
<ul style="list-style-type: none"> • Významné zdroje stavebních surovin v území (kámen, cihlářské hlíny) • Vysoká kvalita zemědělské půdy v území MAS, příznivé klimatické podmínky pro zemědělství • Přítomnost poměrně široké škály zemědělských subjektů v území, stabilizované zemědělství • Tradice a významná přítomnost strojírenských podniků v území • Vysoká podnikatelská aktivita v malých obcích • Široké spektrum řemeslníků a služeb v území 	<ul style="list-style-type: none"> • Nevyužité objekty v území – k podnikání i bydlení • Chrudim jako nejdůležitější spádové centrum dojížděky do zaměstnání (platí pro celé ORP Chrudim) – většina pracovních míst soustředěna zde • Vysoká míra nezaměstnanosti v některých obcích • Trvalý nárůst dlouhodobé nezaměstnanosti v území
Příležitosti	Hrozby
<ul style="list-style-type: none"> • Zakládání sociálních firem v území • Vytváření vysoce kvalifikovaných pracovních pozic v podnicích na území MAS • Rozvoj firem s inovačním potenciálem • Zaměřením školství a celoživotním vzděláváním vhodně ovlivnit znalosti 	<ul style="list-style-type: none"> • Zvýšení míry nezaměstnanosti, zejména dlouhodobé • Nedostatek kvalifikovaných lidských zdrojů zejména s technickým zaměřením

Cestovní ruch

Silné stránky	Slabé stránky
<ul style="list-style-type: none"> • Blízkost zázemí Železných hor pro krátkodobou rekreaci • Přítomnost přírodně hodnotných lokalit v území • Potenciál vodních toků a ploch k rekreačním účelům • Široká škála turistických atraktivit v Chrudimi a Slatiňanech • Přítomnost dvou turistických informačních center v území • Zavedená půjčovna jízdních kol v Chrudimi na vlakovém nádraží • Provoz cyklobusu v letní turistické sezóně 	<ul style="list-style-type: none"> • Nízký potenciál krajiny pro cestovní ruch v severní a severovýchodní části území MAS a nízká estetická hodnota této krajiny • Nevyužitý potenciál místních atraktivit v cestovním ruchu (archeologie, příroda, kulturní památky) v menších obcích • Malé zastoupení naučných stezek v území • Centralizace ubytovacích zařízení pouze do několika obcí v území
Příležitosti	Hrozby
<ul style="list-style-type: none"> • Rozvoj turistické infrastruktury a zázemí pro turisty (ubytování v soukromí, malé kempy apod.) • Vznik nových turistických produktů a jejich propagace • Rozvoj sítě cyklostezek vedoucích mimo silnice • Propojení cyklostezkou Pardubic a Chrudimi • Využití rovinatého terénu a budování cyklostezek vhodných i pro inline bruslení 	<ul style="list-style-type: none"> • Nedostatek finančních prostředků dotčených subjektů na realizaci aktivit směřujících do rozvoje cestovního ruchu v území • Nízká priorita investic do cestovního ruchu ze strany obcí

Životní prostředí

Silné stránky	Slabé stránky
<ul style="list-style-type: none"> • Přítomnost přírodně hodnotných lokalit v území • Dostatečné zastoupení vodních ploch v katastru většiny obcí • Zabezpečené třídění odpadu v obcích • Výskyt chráněných druhů rostlin a živočichů v území • Realizovaná protipovodňová opatření na Novohradce a Chrudimce • Zařazení části lesů v území jako lesy zvláštního určení 	<ul style="list-style-type: none"> • Nízká ekologická stabilita velké části území • Nízké zastoupení lesních porostů v krajině (v katastrech některých obcí MAS naprosto minimální) • Monokulturní zemědělská intenzivní činnost, velké lány polí bez remízků a mezí • Špatná prostupnost zemědělsky obhospodařované krajiny • Zranitelná oblast – ohrožení kvality podzemních vod v území • Výskyt místních záplav – povrchové vody, přívalové deště • Staré žumpy a septiky nezaručují nepropustnost – vliv na kvalitu vody v místních tocích a vodních plochách • Část potoků a nádrží v Chrudimi vykazuje zvýšené znečištění • Existence záplavových území • Nedotvoření systém ÚSES v území • Nedotvořený systém protipovodňové ochrany v území • Ekologické zátěže v území • Hluk a znečišťování ovzduší v obcích vlivem dopravy • Hlučnost prašnost vlivem těžby kamene v Žumberku

Příležitosti	Hrozby
<ul style="list-style-type: none"> • Rekultivace bývalých těžebních areálů a jejich alternativní využití • Dotace na zalesňování a ekologické zemědělství • Výsadba liniové a izolační zeleně, zakládání lokálních biocenter a biokoridorů • Realizace protierozních úprav v krajině • Obnova polních cest a zvýšení propustnosti krajiny • Posílení mimoprodukčních funkcí zemědělství, zejména krajinnotvorné funkce pro zvýšení ekologické stability území • Větší podíl využívání obnovitelných zdrojů energie (domácnosti, firmy, občanská vybavenost) • Vyřešení otázky třídění bioodpadu • Zlepšení kvality povrchových vod v území • Dobudování potřebných protipovodňových opatření v území • Chov ryb v místních rybnících • Dobudování obchvatu Chrudimi a Slatiňan 	<ul style="list-style-type: none"> • Nezáměr o připojení k plynu, vytápění domácností fosilními palivy • Nedostatek finančních prostředků na spolufinancování velkých investičních akcí v území (zejména ČOV) • Pokračující zábory zemědělské půdy ve prospěch zpevněných ploch • Černé skládky • Šíření invazivních rostlin

Občanská vybavenost, společenský život, sociální oblast

Silné stránky	Slabé stránky
<ul style="list-style-type: none"> • Chrudim jako spádové centrum území se širokou vybaveností • Existence lokalit pro rozvoj bydlení v obcích • Bohatá spolková činnost v území • Síť sociálních služeb v území • Dostatečné možnosti stravování pro zaměstnance i seniory v obcích • Široké kulturní zázemí a velká škála kulturních akcí v Chrudimi včetně tradičních festivalů. 	<ul style="list-style-type: none"> • Nedostatečná infrastruktura pro pořádání společenských akcí v mnoha obcích, nedostatečná vybavenost sportovišti v některých obcích • Nedostatečná vybavenost obchody v některých obcích • Horší dostupnost veřejnou dopravou za zdravotní péči v některých obcích • Poměrně nízká vybavenost obcí školami a školkami • Nízká míra prevence kriminality v mnoha obcích • Špatný technický stav budov občanské vybavenosti v některých obcích • Nízké povědomí občanů o sociálních službách v území • Neexistence volnočasových aktivit pro děti a mládež v mnoha obcích • Zastoupení zdravotní péče v území pouze v Chrudimi a Slatiňanech • Nedostatečná kapacita jeslí v území.
Příležitosti	Hrozby
<ul style="list-style-type: none"> • Respektování změn životního stylu seniorů (zájem o cestování, vzdělávání se) a zároveň využívání potenciálu seniorů v životě obcí • Zlepšení zázemí v obcích pro setkávání spolků, kulturní a sportovní aktivity • Intenzivnější využívání místních kostelů k náboženským i kulturním účelům • Rozšíření spolupráce Chrudimi s partnerskými městy, spolupráce v území MAS i s okolními MAS 	<ul style="list-style-type: none"> • Omezení vlakových a autobusových spojů v území ve vztahu k dojížděce za službami a do škol • Nedostatečná kapacita mateřských škol v obcích • Ubývání členské základny spolkům, neochota obyvatel účastnit se na veřejném životě • Nedostatečná kapacita sociálních služeb vlivem stárnutí obyvatelstva a tedy zvýšených nároků na péči u stále širší skupiny obyvatel • Uzavření pošt v některých obcích

Technická infrastruktura obcí a doprava

Silné stránky	Slabé stránky
<ul style="list-style-type: none"> • Poměrně dobré dopravní napojení území na krajské město Pardubice • Přítomnost dvou železničních tratí v území • Vhodně nastavený systém veřejné dopravy v území • Provedená plynofikace všech obcí v území MAS • Vysoké napojení území na vodovody 	<ul style="list-style-type: none"> • Nízké zastoupení kanalizací zakončených ČOV v území, zastaralé kanalizace v některých obcích • Špatný technický stav veřejného osvětlení v mnoha obcích • Nevyhovující a místy až havarijní stav silnic v území • Bodové závady na komunikacích v obcích, nedostatečné vybavení některých obcí chodníky • Nedostatek parkovacích míst zejména v Chrudimi a Slatiňanech • Nedostatečná vybavenost chodníky v některých obcích • Průjezd silnic I. třídy některými obcemi – znehodnocení rázu (Kočí, Čankovice) • Minimum cyklostezek oddělených od silnic
Příležitosti	Hrozby
<ul style="list-style-type: none"> • Dokončení obchvatu Chrudimi a Slatiňan • Výstavba kanalizací a ČOV v území • Zvýšení rychlosti na železnicích v území 	<ul style="list-style-type: none"> • Havárie na sítích, ČOV • Znečištění zdrojů pitné vody • Další nárůst automobilové dopravy v obcích

2.4 Vyhodnocení Rozvojového potenciálu obcí

Územní plánování a další strategické dokumenty obcí

Všechny obce kromě Smrčku mají platné aktualizované územní plány či zpracování územního plánu právě probíhá. Územní plány obcí na území MAS byly jedním z podkladů pro zpracování analytické části strategie CLLD MAS Chrudimsko.

Kromě územních plánů má řada obcí zpracované další strategické dokumenty – především se jedná o Programy obnovy venkova, který mají zpracovaný všechny velikostně relevantní obce kromě Honbic. Ve městě Chrudimi v době zpracování ISRÚ probíhá zpracování a schvalovací řízení Strategického plán rozvoje města Chrudimi na období 2015 - 2030. Zároveň město disponuje širokou škálou oborových koncepcí v oblasti sociální, prevence kriminality, životního prostředí, cestovního ruchu, zdraví obyvatel, školství a dalších.

Rozvojová území – území, na kterém může docházet k rozvoji

Na nejširší úrovni se jedná o rozvojové plochy, které mají obce definovány ve svých územních plánech. Jedná se jak o plochy obytné, smíšené i výrobní.

Dále lze definovat následující typy ploch:

- Plochy, kde probíhala nebo ještě probíhá těžba nerostných surovin. Po ukončení těžby bude potřebná revitalizace daného území a stanovení změny způsobu jejich využití (např. po ukončení těžby využití kamenolomů v Žumberku k rekreačním účelům, revitalizace cihelen v Tuněchodech).
- Plochy, které jsou předmětem starých ekologických zátěží (definované lokality v Chrudimi, Vejvanovicích) – nutnost jejich revitalizace a definování nového způsobu využití.
- Nevyužívané nemovitosti a areály – jejich využití k výrobní funkci či pro účely provozování služeb, občanské infrastruktury či bydlení, a to v soukromém vlastnictví i vlastnictví obcí.
- Památková zóna v Chrudimi – pokračující rekonstrukce památkových objektů, zprovoznění nových turistických atraktivit.
- Území obcí Vejvanovice, Dvakačovice, Úhřetice, Chrudim (část Topol) – území s potenciálem pro rozvoj cestovního ruchu s hlavním tématem archeologie (muzeum, naučná stezka atd.)
- Plochy navržené pro doplnění ÚSES – v celém území MAS, další plochy pro doplnění zeleně (liniové, izolační, s retenční funkcí atd.).
- Plochy dle plánů rozvoje vodovodů a kanalizací a územních plánů pro budování ČOV v území.

Potenciál lidských zdrojů

Jako potenciální lze v území definovat následující skupiny:

- Obce a města, místní samospráva.
- Neziskové organizace a místní spolky formou zajišťování volnočasových aktivit pro široké vrstvy obyvatel, činností v sociální oblasti, péčí o životní prostředí atd., zároveň jsou také významnými zaměstnavateli.
- Široká veřejnost, přičemž se širokou veřejností je nutná intenzivní práce a komunikace, neboť pocíťovaným nedostatkem v území ze strany neziskových organizací a spolků je

nedostatečná členská základna a nezájem veřejnosti včetně dětí o aktivní zapojování do jejich činnosti. Zároveň i anketa mezi občany prokázala negativní vnímání nesoudržnosti obyvatel obcí či jejich nezájem o dění v obci.

- Z široké veřejnosti lze vyčlenit speciálně ještě následující skupiny – senioři a žáci/studenti. Senioři vlivem aktivnějšího způsobu života mohou významně přispět ke společenskému životu v obcích, a to i ve spolupráci např. s mateřskými centry nebo mateřskými školami, udržování místních tradic atd. Druhou skupinou jsou žáci základních a středních škol a studenti vysokých škol, kteří též mohou k veřejnému životu významně přispět.
- Zemědělské subjekty a majitelé zemědělské půdy – významnou měrou mohou přispět svými mimoprodukčními a vhodnými produkčními opatřeními ke zlepšení kvality životního prostředí v území.
- Podnikatelské subjekty – tvůrci pracovních míst, diverzifikace a rozvoj lokální ekonomiky, spolupráce se školami.
- Podniky v oblasti strojírenství, které má v území velkou tradici.
- Střední školy v území i vysoké školy např. v rámci spolupráce s místními firmami, při pasportizaci různých objektů, návrhu turistických produktů, architektonických návrhů pro území atd.

Využití vlastních finančních prostředků

Projekty realizované v území budou financovány za pomoci fondů EU, národních a krajských fondů. Spolufinancování proběhne z vlastních zdrojů MAS (členové platí členské příspěvky). V případě potřeby většího objemu finančních prostředků budou projekty předfinancovány s pomocí rozpočtu obcí a členů (prioritně ve své oblasti zájmu). Některé subjekty se již nyní podílejí na obdobném modelu předfinancování projektů (např. na základě smlouvy o zápůjčce finančních prostředků, smlouvy o účasti na předfinancování projektu, příp. smlouvy o návratné finanční výpomoci). Jedná se např. o město Chrudim, ale i členy ze soukromého sektoru MAS. V případě potřeby je MAS připravena využít i na trhu dostupné finanční produkty (úvěr).

Analýza rozvojových potřeb území

Z provedené všestranné analýzy území vyplývají následující skutečnosti:

Z analytické části vylýnuly následující závěry:

- Převážná většina obcí MAS má do 499 obyvatel a jedná se často o méně vybavené obce, problémem obcí této velikosti jsou často velmi omezené obecní rozpočty ve vztahu k investičním akcím většího rozsahu.
- Velká část obcí se skládá z více než jedné části, přičemž místní části obcí disponují většinou menším rozsahem technické infrastruktury než jádra obcí.
- Občané vidí jako problém lhostejnost svých spoluobčanů a malou sounáležitost obyvatel obcí, nezájem pociťují i neziskové organizace v podobě nedostatečné členské základny apod. Cílem MAS by mělo přispět k aktivizaci místních obyvatel „zezdola“.
- V období, za které byla provedena analýza, výše nezaměstnanosti kolísala, avšak počet dlouhodobě nezaměstnaných má neustále rostoucí tendenci. Reakcí na tuto hrozbu může

být využití potenciálu dlouhodobě nezaměstnaných ve vytvoření sociálních firem apod. a jiných způsobech zaměstnávání dlouhodobě nezaměstnaných.

- Obecným trendem je prodlužování délky života. Společnost musí reagovat na potřeby seniorů zejména ve vysokém věku a zajištění péče o ně.
- V poměrně velké části obcí je třeba vyřešit vybudování kanalizace napojené na ČOV, stupeň odkanalizování území je poměrně nízký. V některých obcích je potřebou rekonstrukce veřejného osvětlení či vybudování vodovodů.
- V mnoha obcích je nedostatečná či zastaralá občanská vybavenost, jedná se zejména o chybějící prostory pro konání společenských akcí, z čehož vyplývá nemožnost konání větších společenských akcí v těchto obcích, zároveň potřeby obcí často spočívají ve zkvalitnění a rozšíření zázemí pro sport.
- Potřeby obcí spočívají i v řešení dopravní infrastruktury především v intravilánech. Z územních plánů vyplývá četné zastoupení bodových závad v obcích v podobě zejména nepřehledných a nebezpečných křižovatek na silnicích I, II. a III. třídy, dále absence chodníků podél komunikací. Četnou potřebou obcí je rekonstrukce místních komunikací.
- Nevyužitý je potenciál území v oblasti cestovního ruchu, zejména v návaznosti na archeologické lokality v obcích severovýchodně od Chrudimi, což nabízí možnost vybudování naučných stezek, muzea, archeoparku či dalších souvisejících atraktivit. V této lokalitě je zároveň i tradice cihelen, což se opět jeví jako zajímavé téma pro cestovní ruch. Zároveň je nevyužit potenciál i v oblasti území hraničícího s Železnými horami s atraktivním krajinným i kulturním potenciálem (obce Bítovany, Svídnice, Smrček, Žumberk), obec Žumberk skýtá nevyužitý potenciál místních pamětihodností.
- V území je velký poměr ekologicky nestabilních ploch (orná půda a zastavěné plochy) a malé zastoupení lesních porostů. Je třeba posílit ekologickou stabilitu území MAS a tím i zvýšit estetickou hodnotu krajiny. V územních plánech obcí jsou navrženy nová lokální biocentra a biokoridory a založení liniové zeleně podél silnic či polních cest, v některých případech i zvýšení průchodnosti krajiny prostřednictvím obnovení již zaniklých polních cest. Dále jsou nutná opatření pro snížení dopadů přívalových dešťů a povrchových vod v podobě budování retenční zeleně, využívání agrotechnických postupů a dalších opatření.
- V oblasti odpadového hospodářství vyplývá potřeba dořešit zejména likvidaci biologického odpadu zejména v obcích s příměstským typem osídlení, eventuálně zajištění sběru textilu v obcích, kde tato problematika není řešena.

2.5 Analýza problémů a potřeb

Cílem analýzy problémů a potřeb je identifikovat a jasně pojmenovat problémy existující v území, pro které je strategie komunitně vedeného místního rozvoje zpracovávána.

Problémy a nedostatky v území brání území jako celku v jeho dalším rozvoji. Na základě předchozích analýz, byly proto stanoveny problémy daného území a z nich plynoucí potřeby a požadavky měst a obcí v oblasti MAS Chrudimsko. Identifikované potřeby a požadavky uvádí následující tabulka.

Problémy	Potřeby
Obyvatelstvo a demografická charakteristika, bydlení, sociální péče	
<ul style="list-style-type: none"> • Nárůst indexu stáří – nárůst podílů osob nad 65 let. • Nedostatek sociálních bytů a domů pro seniory. • Malé povědomí o existenci sociálních služeb. • Sociální služby financované městy využívají i občané dalších obcí, které nemají sociální služby v obcích kdys pozici, aniž by se obce na spolufinancování podílely. • Migrace obyvatel Chrudimi do okolních obcí. • Migrace obyvatel do oblastí mimo území MAS, a s tím související hrozba odlivu ekonomicky silnější části populace. 	<ul style="list-style-type: none"> • Rozšíření opatření v oblasti sociálních služeb. • Rozšíření sociálních bytů a domů pro seniory. • Podpora terénních služeb. • Rozšíření domů s pečovatelskou službou. • Podpora rozvoje sociálních vazeb mezi seniory a širokou veřejností. • Podpora v oblasti propagace sociálních služeb. • Rozšíření sociálních služeb do celého území MAS. • Podpora rozvoje obcí a měst na území MAS – zvýšení kvality života občanů na území MAS.
Ekonomika a trh práce	
<ul style="list-style-type: none"> • Narůst počtu dlouhodobě nezaměstnaných (nad 24 měsíců). 	<ul style="list-style-type: none"> • Zlepšení podmínek pro podnikání na území MAS. • Podpora malých a středních podniků. • Podpora regionálních zemědělských podniků, provozoven a drobných pěstitelů. • Podpora v oblasti propagace regionálních výrobků a služeb.
Veřejné služby a občanská vybavenost	
<ul style="list-style-type: none"> • Nevyužívané plochy a objekty na území obcí MAS. • Nevyhovující technický stav budov občanské vybavenosti. • Nedostatečné či zastaralé vnitřní vybavení budov občanské vybavenosti, škol a školních zařízení. 	<ul style="list-style-type: none"> • Efektivní využití brownfieldů (nevyužívaných ploch a objektů) – budování multifunkční objekty, školicích středisek, objektů k bydlení či podnikání, kluboven, kulturních domů a dalších potřebných zařízení.

<ul style="list-style-type: none"> • Nepřítomnost jeslí a dalších zařízení pro děti před dovršením věku nástupu do mateřských škol. • Chybějící pošty v mnoha obcích či stávající nevyhovující otevírací doba, díky které hrozí uzavření některých stávajících poboček úplně. 	<ul style="list-style-type: none"> • Zkvalitnění infrastruktury budov občanské vybavenosti, mateřských a základních škol. • Rozšíření a modernizace stávajícího vybavení budov občanské vybavenosti, škol a školních zařízení. • Rozšíření jeslí a zařízení pro děti mladší tří let.
Kultura, památky, sport a spolkové činnosti, cestovní ruch	
<ul style="list-style-type: none"> • Nevyhovující technický stav některých kulturních budov a památkových objektů. • Nedostatečná vybavenost kulturních domů a památkových objektů. • Nepřítomnost kulturních zařízení v některých obcích. • Nedostatečná propagace kulturních památek a zajímavých a přírodních objektů v mikroregionech. • Nevyhovující technický stav některých sportovních zařízení a zařízení pro volnočasové aktivity. • Nepřítomnost sportovních zařízení a zařízení pro volnočasové aktivity v některých obcích. • Nedostatečná vybavenost některých sportovních zařízení a zařízení pro volnočasové aktivity. • Nedostatečně rozvinutá turistická infrastruktura. 	<ul style="list-style-type: none"> • Rekonstrukce a modernizace budov, památkových objektů a kulturních zařízení. • Zlepšení dosavadní infrastruktury kulturních budov a památek. • Vybudování nových kulturních zařízení. • Rozšíření a modernizace stávajícího vybavení památkových objektů a kulturních zařízení. • Podpora v oblasti propagace kulturních památek a zajímavých a přírodních objektů v mikroregionech. • Zlepšení dosavadní infrastruktury sportovních zařízení a budov pro volnočasové aktivity. • Vybudování nových sportovních zařízení a zařízení pro volnočasové aktivity v místech. • Dobudování infrastruktury v oblasti ubytovacích a stravovacích zařízení, parkovacích ploch, naučných stezek, informačních tabulí, cyklostezek a dalších.
Doprava a technická infrastruktura	
<ul style="list-style-type: none"> • Nevyhovující technický stav silnic. • Nedostatečná vybavenost chodníků. • Malé zastoupení cyklostezek oddělených od silnice. • Nedostačující stav technické infrastruktury. • Horší dostupnost veřejné dopravy za zdravotní péčí. • Nedokončený obchvat Chrudimi a Slatiňan 	<ul style="list-style-type: none"> • Modernizace silnic - úprava povrchu, odstranění bodových závad, úprava nepřehledných křižovatek. • Oprava a doplnění chodníků v obcích. • Dobudování a rozšíření cyklostezek. • Výstavba a dobudování kanalizačních systémů a ČOV. • Dobudování a modernizace veřejného osvětlení. • Rozšíření dopravní dostupnosti některých obcí.

Životní prostředí a zemědělství	
<ul style="list-style-type: none"> • Znečištění toků odpadními vodami a bakteriemi. • Výskyt bleskových povodní v mikroregionech. • Výskyt starých žump a septiků. • Výskyt ekologických zátěží. • Nízká ekologická stabilita území • Zhoršující se podmínky zemědělského hospodaření. • Zhoršení stav ovzduší způsobený spalováním fosilních paliv v domácích topeništích, dopravní situací ve městech, průmyslovými a zemědělskými podniky. • Nepřítomnost kompostáren v celém území MAS. 	<ul style="list-style-type: none"> • Výstavba a dobudování kanalizačních systémů a ČOV. • Dobudování infrastruktury protipovodňových opatření. • Doplnění infrastruktury v oblasti protierozních opatření, zvýšení ekologické stability v území, zkvalitnění péče o zeleň. • Podpora v oblasti ekologického vzdělání obyvatel (zvyšování povědomí o environmentální oblasti). • Odstranění starých ekologických zátěží a černých skládek. • Zlepšení dosavadní infrastruktury v oblasti kvality ovzduší. • Vybudování kompostáren.

2.6 Strategie relevantní pro dané území

Vazba na specifické cíle	Název dokumentu	Působnost/úroveň	Stručný popis dokumentu	Odkaz na dokument/anotace zdroje	Vztah k rozvoji území
	Strategie Evropa 2020	Nadnárodní	Hospodářská strategie Evropské komise, jejíž cíle by v příštím programovacím období měly být úzce propojeny s cíli kohezní politiky pro programovací období 2014-2020. Evropa 2020 definuje tři (vzájemně se posilující) priority: inteligentní růst, udržitelný růst a růst podporující začlenění.	Dokument je ke stažení na http://www.vlada.cz/cz/evropske-zalezitosti/evropske-politiky/strategie-evropa-2020/strategie-evropa-2020-78695/ .	
	Dohoda o partnerství pro programové období 2014 - 2020	nadnárodní	Dohoda o partnerství pro programové období 2014–2020 je dokument vypracovaný členským státem Evropské unie, který stanoví cíle a priority pro efektivní využívání Evropských strukturálních a investičních fondů (ESIF) za účelem naplňování strategie Evropa 2020 na základě vydefinovaných národních priorit.	http://www.strukturalni-fondy.cz/getmedia/67fc8a24-7212-46fa-8aa2-ba44315594a4/Dohoda_o_partnerstvi_SEA_6_2_final.pdf	
	Národní program reforem České republiky 2014	národní	Národní program reforem představuje příspěvek České republiky k plnění cílů Strategie Evropa 2020. Vychází z priorit definovaných politikou vůlí vlády. Současně se snaží reflektovat různorodé zájmy rezonující ve společnosti; za tímto účelem byl dokument v průběhu své přípravy v roce 2011 a aktualizace pro rok 2012 mnohokrát diskutován se zástupci sociálních partnerů, krajských a místních samospráv a zainteresované akademické veřejnosti.	Dokument je ke stažení na http://www.vlada.cz/assets/evropske-zalezitosti/aktualne/NPR-2014.pdf	Tento dokument se musí promítnout do Smlouvy o partnerství a tím do možností čerpání prostředků z kohezní politiky v ČR.
	Strategie regionálního rozvoje České republiky 2014 - 2020	národní	Základní koncepční dokument v oblasti regionálního rozvoje. Hlavním úkolem materiálu je	Dokument je ke stažení na http://www.mmr.cz/cs/Podpora-regionu-a-cestovni-ruch/Regionalni-	Tento dokument zahrnuje specifika, která se týkají Hradecko – pardubické metropolitní oblasti. O tento dokument se také opírá

			formulovat přístup státu k podpoře regionálního rozvoje. Dne 15. 5. 2013 byla usnesením vlády ČR č. 344 schválena Strategie regionálního rozvoje ČR 2014 – 2020.	politika/Koncepce-Strategie/Strategie-regionalniho-rozvoje-CR-2014-2020	vznik ITI a jsou v něm definované metropolitní oblasti ČR.
	Politika územního rozvoje České republiky	národní	Jedná se o celostátní dokument územního plánování, který by měl koordinovat územně plánovací činnosti krajů a zároveň sloužit jako zdroj argumentů při prosazování českých zájmů v rámci územního rozvoje EU. Politika územního rozvoje schválená v roce 2008 mimo jiné vymezuje rozvojové oblasti (aglomerace) a rozvojové osy na území ČR.	Dokument je ke stažení na http://www.uur.cz/?id=3462 .	Specifika, která se týkají Pardubického a Hradeckého kraje, se promítla do Zásad územního rozvoje krajů a následně do územních plánů dotčených obcí.
	Program rozvoje Pardubického kraje pro období 2012-2016 (aktualizace z roku 2011, výhled do roku 2020)	krajská	Program rozvoje Pardubického kraje je základním střednědobým koncepčním dokumentem kraje. Dokument byl schválen Zastupitelstvem Pardubického kraje usnesením Z/363/2011 dne 15. 12. 2011.	Dokument je ke stažení na http://www.pardubickykraj.cz/rozvoj-kraje .	Z hlediska synergických efektů je vhodné, aby se krajská strategie doplňovala se strategií území. Při tvorbě návrhové části bude k tomuto dokumentu přihlíženo.
	Střednědobý plán rozvoje sociálních služeb Pardubického kraje na období 2012 – 2015 (23. 12. 2011)	krajská			
	Strategický plán rozvoje Mikroregionu Chrudimsko (2004)	Regionální (místní)	Cílem dokumentu je Identifikace problémů a potřeb dobrovolného svazku obcí.	Zdroj: http://www.mikroregionchrudimsko.cz/index.php?nid=663&lid=cs&oid=58337	
	Strategický plán udržitelného rozvoje města Chrudimi 2015 - 2030	Regionální (místní)	Jedná se o koncepční dokument, jehož úkolem je sjednotit pohled na celkový rozvoj dotčeného území, definovat dlouhodobé cíle a priority, které jsou v souladu s udržitelným rozvojem města a návazně navrhnout konkrétní projekty vč. jejich způsobu realizace a financování.	Dokument je prozatím v pracovní verzi	
	Dílčí koncepce města Chrudimi navazující na Strategický plán udržitelného rozvoje města	Regionální (místní)	Koncepční dokumenty krátkodobějšího charakteru, které podrobněji rozpracovávají	http://dataplan.info/cz/chrudim/strategie	

	Chrudimí		strategický plán rozvoje města v dílčích oblastech (např. EMAS, cestovní ruch, podpora sportu ve městě, prevence kriminality, koncepce základního školství atd.)		
	Územní plány členských obcí včetně rozboru udržitelného rozvoje území	Regionální (místní)		http://www.chrudim.eu/uzemne-planovaci-dokumentace/bitovany.html a další obce	
	Územně analytické podklady obcí v území MAS	Regionální (místní)	Na základě § 26 stavebního zákona č. 183/2006 Sb. a vyhlášky č. 500/2006 Sb. pořizuje MěÚ Chrudim jako ORP, územně analytické podklady (dále jen ÚAP) pro celé své území. Aktualizace ÚAP probíhá průběžně a to na základě nových údajů o území a vlastního průzkumu území. Každé dva roky je poté pořizena úplná aktualizace ÚAP (dle § 28 stavebního zákona)	http://www.chrudim.eu/obcan/odbor-y-meu/odbor-uzemniho-planovani-a-regionalniho-rozvoje/uzemne-analyticke-podklady.html	
	Programy obnovy venkova členských obcí	Regionální (místní)	Specifikace potřeb obcí ve vazbě na Program obnovy venkova Pardubického kraje		

3 STRATEGICKÁ ČÁST

3.1 Struktura strategické části, definice Vize a Mise

Na základě výstupů analytické části a jednání s aktéry v území byla ve strategické části tohoto dokumentu stanovena Mise a Vize strategie MAS Chrudimsko. Na definovanou vizi místní akční skupiny navazují strategické cíle, rozpracované dále do specifických cílů a konkrétních opatření.

Mise

Strategie je zpracovaná za účelem všestranného rozvoje území MAS na základě zmapovaných potřeb.

Principy, kterými se budou aktéři v území řídit:

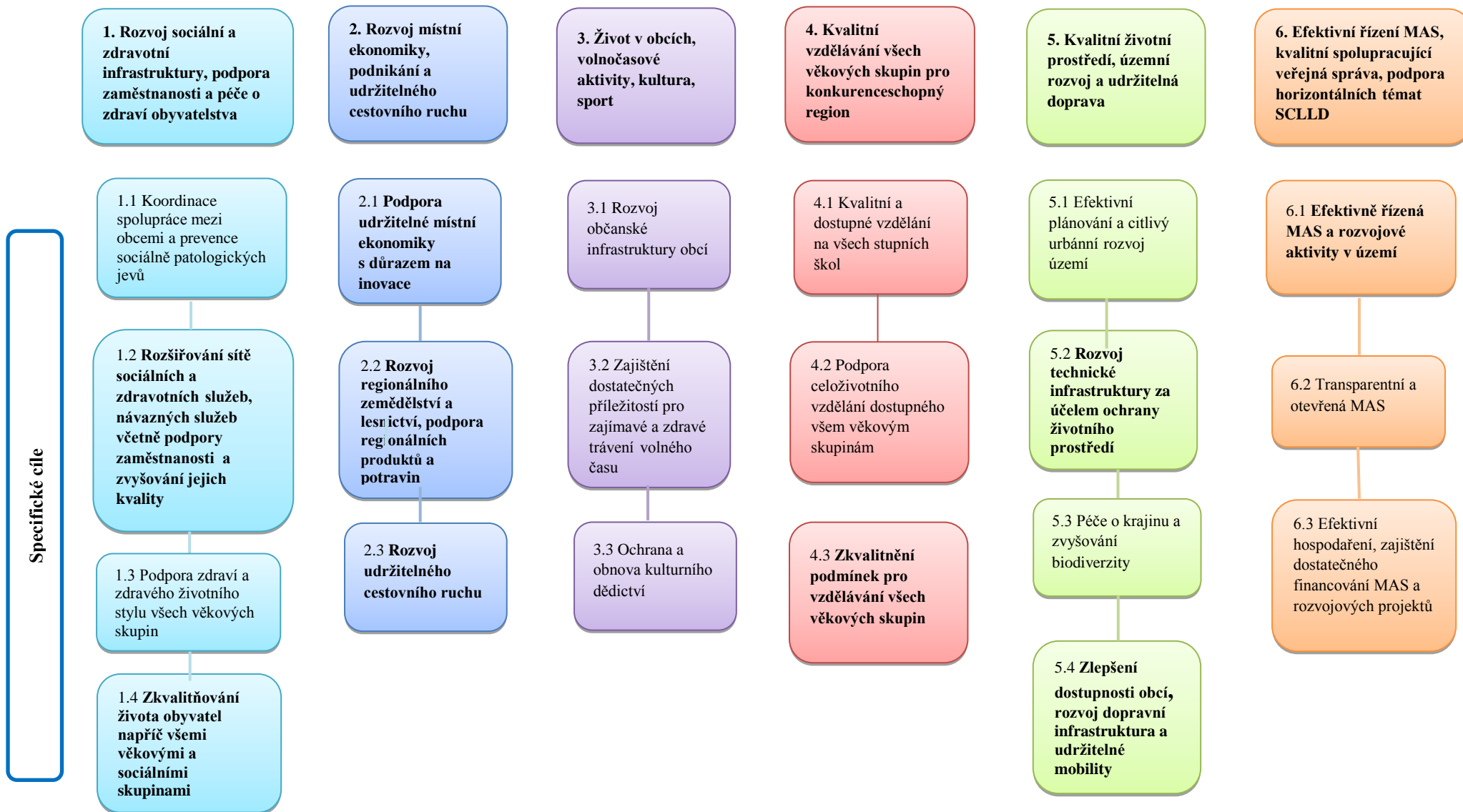
- Všestranný a vyvážený rozvoj území,
- Zachování přírodního a kulturního bohatství,
- Aplikace principů Zdravého města na celé území, prosazování principů udržitelného rozvoje a místní Agendy 21. Využívání zkušeností města Chrudimi ze zapojení do sítě Zdravých měst,
- Spolupráce všech skupin aktérů v rámci MAS (obce a města, NNO, podnikatelské subjekty, občané), veřejný dialog, důraz na informovanost,
- Komunitní plánování

Vize

Region MAS Chrudimsko je region s udržovanými městy a obcemi, harmonickou krajinou, dobrou dopravní obslužností a dostupným bydlením. Region, kde má občan možnost vzdělávat se podle svých potřeb a zájmů a volný čas trávit zajímavě, zábavně a zdravě. Region, kde peníze místních i návštěvníků zůstávají co nejdéle. Region, kde je občanům k dispozici pomocná ruka v oblasti sociální podpory. Region, kde je MAS efektivně řízenou organizací, zohledující trendy v oblasti udržitelného rozvoje.

Struktura strategické části

Strategické cíle



1.1.1 Koordinace ve využití infrastruktury pro soc. služby v obcích
 1.1.2 Nastavení a koordinace spolupráce s poskytovateli služeb
 1.1.3 Metodika poskytování sociálních služeb

1.2.1 Zajistit informovanost občanů o dostupnosti soc. služeb, služeb návazných a postupech při jejich zajišťování

1.2.2 Vytvoření zázemí pro poskytování služeb v území MAS (infrastruktura)

1.2.3 Zvyšování kvality sociálních služeb formou sdílení praxe a vzdělávání

1.2.4 Podpora sociálních služeb včetně prevence kriminality

1.2.5 Podpora sociálního podnikání a podpora zaměstnanosti znevýhodněných skupin (infrastruktura)

1.2.6 Podpora sociálního podnikání a podpora zaměstnanosti znevýhodněných skupin

1.3.1 Podpora preventivních programů zaměřených na neinfekční onemocnění
 1.3.2 Podpora akcí a programů zaměřených na zdravý životní styl
 1.3.3. Podpora programů zaměřených na prevenci úrazů

1.4.1 Podpora vzniku a činnosti komunitních center

1.4.2 Podpora prarodinných opatření

2.1.1 Zvýšení poptávky po regionálních produktech a službách a současně rozšíření jejich nabídky

2.1.2 Revitalizace brownfields, nevyužívaných budov a prostor na území MAS, obnova a budování doprovodné infrastruktury

2.1.3 Zlepšení podmínek pro vznik, provoz a činnost malých a středních podniků na území MAS

2.1.4 Rozvoj nezemědělských činností místních podniků

2.2.1 Zpracování a uvádění na trh zemědělských produktů

2.2.2 Zlepšení podmínek pro činnost regionálních zemědělských podniků

2.2.3 Rozvoj zemědělské infrastruktury

2.2.4 Rozvoj lesnické infrastruktury

2.3.1 Zvýšení motivace turistů k návštěvě území MAS

2.3.2 Rozvoj rekreačních funkcí lesů

2.3.3 Realizace společných produktů v rámci širšího území turistické oblasti Chrudimsko-Hlinecko a regionu Východní Čechy

3.1.1 Udržování a rozšiřování infrastruktury pro zajištění kulturních, sportovních a společenských akcí

3.1.2 Udržování a rozšiřování další občanské infrastruktury

3.1.3 Podpora spolkové činnosti

3.2.1 Podpora kulturních, sportovních, společenských a dalších volnočasových aktivit

3.2.2 Informování o kulturních, sportovní a dalších společenských aktivitách, meziregionální spolupráce

3.3.1 Péče o památky v území

3.3.2 Propagace památek a místních zajímavostí

4.1.1 Podpora při zajištění dostatečných kapacit a zvyšování kvality předškolního vzdělávání

4.1.2 Podpora při zajištění dostatečných kapacit a zvyšování kvality základního školního vzdělávání

4.1.3 Podpora kvalitního středního školství a vyššího odborného školství

4.2.1 Podpora subjektů poskytujících celoživotní vzdělávání

4.2.2 Podpora zvyšování kvalifikace pracovníků na všech stupních škol a u dalších subjektů poskytujících vzdělání

4.2.3 Podpora vzdělávání k udržitelnému rozvoji všech věkových skupin, osvěta

4.3.1 Rozvoj infrastruktury pro kvalitní vzdělávání všech věkových skupin

5.1.1 Zvyšování kvality plánování rozvoje území

5.1.2 Zkvalitňování obytného prostředí na sídlištích a v obcích

5.2.1 Odkanalizování obcí, dobudování vodovodní sítě

5.2.2 Úspory energií v území a energetický management

5.2.3 Efektivní odpadové hospodářství

5.2.4 Zmírnění dopadů živelných pohrom

5.2.5 Udržení čistoty ovzduší v území

5.3.1 Péče o zeleň v obcích

5.3.2 Doplnění systému ÚSES, liniové a izolační zeleně, další krajinářské úpravy

5.3.3 Protierozní opatření

5.3.4 Zvyšování biodiverzity krajiny včetně vodních ploch

5.3.5 Odstranění starých ekologických zátěží a černých skládek

5.4.1. Zkvalitnění silniční sítě v území

5.4.2 Zkvalitnění infrastruktury veřejné hromadné dopravy

5.4.3 Rozvoj a podpora udržitelné mobility

5.4.4 Zkvalitnění infrastruktury pro dopravu v klidu

6.1.1 Zajištění kvality řízení ve všech procesech a dílčích činnostech MAS

6.1.2. Podpora kvality a efektivity veřejné správy

6.1.3 Podpora horizontálních témat SCLLD, jejich začlenění do výzev, veřejných zakázek

6.1.4 Podpora cílů SCLLD realizací projektů spolupráce

6.2.1. Rozvoj komunikace a práce s veřejností, institucemi a podnikatelskou sférou

6.3.1. Vytvoření systému plánování a přípravy záměrů MAS, projektový zásobník

6.3.2. Nastavení kontrolního systému hospodaření MAS

Popis strategie a jejich cílů

Strategie CLLD komplexně řeší potřeby území místní akční skupiny Chrudimsko. Tato kapitola rozpracovává strategické a specifické cíle uvedené v předchozí podkapitole do dílčích opatření s uvedením typových aktivit, souvisejících indikátorů, provazuje související strategické cíle a opatření, ilustruje návaznost na relevantní strategické dokumenty. U každého strategického cíle je popsán jeho inovační a integrační potenciál.

Strategické cíle budou naplňovány prostřednictvím programových rámců dle možných zdrojů financování. Předpokladem je realizace strategie v rámci programových rámců z operačních programů: Program rozvoje venkova, Integrovaný regionální operační program a Zaměstnanost, formou klíčových projektů MAS a formou přidělení prostředků řešitelům projektů na základě jednotlivých výzev.

Cíle a opatření, která nepůjdou realizovat z výše zmíněných zdrojů přes MAS Chrudimsko, bude možné řešit realizací projektů subjektů žádajících přímo z operačních programů ESIF a případně dalších projektů financovaných z jiných zdrojů na mezinárodní, národní a regionální úrovni. Nebude však plně v moci MAS Chrudimsko tyto projekty ovlivnit. Nevstupují tak přímo do hodnocení Strategie CLLD prostřednictvím závazných indikátorů, dále na ně není v rámci tohoto dokumentu zpracován ani akční plán. Tyto indikátory jsou níže označeny N/A, jelikož v tuto chvíli není možné stanovit jejich hodnotu.

Pro ostatní opatření Strategie CLLD předpokládáme následné zpracování doplňku akčního plánu v souladu s dostupnými finančními zdroji a možnostmi jejich naplnění.

3.2 Strategické cíle 1 až 6

3.2.1 Strategický cíl 1 Rozvoj sociální a zdravotní infrastruktury, podpora zaměstnanosti a péče o zdraví obyvatel

Přehled specifických cílů a opatření v rámci strategického cíle 1

Specifický cíl 1.1 Koordinace spolupráce mezi obcemi a prevence sociálně patologických jevů	Specifický cíl 1.2 Rozšiřování sítě sociálních a zdravotních služeb, návazných služeb včetně podpory zaměstnanosti a zvyšování jejich kvality	Specifický cíl 1.3. Podpora zdraví a zdravého životního stylu všech věkových skupin	Specifický cíl 1.4. Zkvalitňování života obyvatel napříč všemi věkovými a sociálními skupinami
1.1.1 Koordinace ve využití infrastruktury pro sociální služby v obcích	1.2.1 Zajistit informovanost občanů o dostupnosti sociálních služeb, služeb návazných a postupech při jejich zajišťování	1.3.1. Podpora preventivních programů zaměřených na neinfekční onemocnění	1.4.1. Podpora vzniku a činnosti komunitních center
1.1.2 Nastavení a koordinace spolupráce s poskytovateli služeb	1.2.2 Vytvoření zázemí pro poskytování služeb v území MAS (infrastruktura)	1.3.2. Podpora akcí a programů zaměřených na zdravý životní styl	1.4.2. Podpora prorodinných opatření

1.1.3 Metodika poskytování sociálních služeb	1.2.3 Zvyšování kvality sociálních služeb formou sdílení praxe a vzdělávání	1.3.3. Podpora programů zaměřených na prevenci úrazů
	1.2.4 Podpora sociálních služeb včetně prevence kriminality	
	1.2.5. Podpora sociálního podnikání a podpora zaměstnanosti znevýhodněných skupin (infrastruktura)	
	1.2.6. Podpora sociálního podnikání a podpora zaměstnanosti znevýhodněných skupin	

Specifický cíl 1.1 Koordinace spolupráce mezi obcemi a prevence sociálně patologických jevů

Popis výchozího stavu a odůvodnění

Město Chrudim má velmi rozvinutou a stabilní **sít' sociálních služeb**. Je zde aplikován systém komunitního plánování v oblasti sociálních služeb a zároveň se zde realizují mnohá opatření zaměřená na prevenci v oblasti zdraví i prevence kriminality. Tyto oblasti jsou zakotveny také ve specializovaných koncepčních dokumentech města. Naproti tomu stojí sociální oblast na okraji zájmu menších obcí v území MAS Chrudimsko, a to téměř v celé své šíři.

Ze strany Chrudimi je zájem o rozšíření komunitního plánování a preventivních aktivit do okolních obcí, tj. včetně území MAS, k čemuž nabízí své četné zkušenosti, avšak zatím se nepodařilo získat zájem obecních samospráv.

V území není vyřešen systém financování sociálních služeb, častým jevem je využívání sociálních služeb v Chrudimi občany okolních obcí, aniž by se tyto obce podílely na spolufinancování těchto služeb. Jedná se sice o činnost dobrovolnou, avšak pokud taková situace nastane a obce se na poskytování sociálních služeb nepodílejí, financování služeb pro občany okolních obcí musí zajistit neziskové organizace – poskytovatelé sociálních služeb.

Cíle pro území

- ❖ Zavedení spolupráce v oblasti sociálních služeb v území a jejich koordinace a metodické nastavení, financování sociálních služeb.
- ❖ Efektivní využívání kapacit pro sociální péči v území.
- ❖ Rozšíření aktivit prevence kriminality v území.

Popis navrhovaných opatření a typových aktivit

Opatření 1.1.1 Koordinace ve využití infrastruktury pro sociální služby v obcích

- Koordinace při využívání infrastruktury ve všech relevantních oblastech sociální péče včetně provázání s dalšími službami (zdravotní, vzdělávací) za předpokladu dlouhodobě udržitelného financování těchto služeb.

Opatření 1.1.2 Nastavení a koordinace spolupráce s poskytovateli služeb

- Zajištění koordinaci v území, nejlépe prostřednictvím koordinační skupiny či koordinátora sociálních služeb.

Opatření 1.1.3 Metodika poskytování sociálních služeb

- Vytvoření metodiky pro spolupráci obcí a poskytovatelů sociálních služeb v území, pro nastavení systému plánování sociálních služeb atd.
- Sdílení metodiky s ostatními subjekty v území
-

Vazba na další specifické cíle či opatření

Specifický cíl 1.1 je provázán s aktivitami specifických cílů 1.2., 1.3., 1.4. Na specifický cíl 1.1 dále navazuje specifický cíl 3.1 a 6.1.

Specifický cíl 1.2 Rozšiřování sítě sociálních a zdravotních služeb, návazných služeb včetně podpory zaměstnanosti a zvyšování jejich kvality

Popis výchozího stavu a odůvodnění

V území MAS je kromě města Chrudimi obecně nízká informovanost o poskytovaných sociálních službách, což potvrdilo dotazníkové šetření mezi občany v obcích MAS. Pro efektivní nastavení sociálních služeb pro celé území je potřebné jejich zmapování a následného rozšíření a optimalizace, což dosud nebylo provedeno. V území funguje terénní služba, ale v jednotlivých obcích pro ni neexistuje zázemí pro poskytování služby v případě, že z jakýchkoliv důvodů není tuto službu možné poskytovat přímo v bydlišti klientů. Poskytovatele domácí péče trápí nedostatek finančních prostředků a technického vybavení.

Kvalita a efektivita poskytované péče může být zvýšena sdílením zkušeností se zájemci z jiných regionů včetně zahraničí a zároveň i podporou vzdělávání a stáží zaměstnanců, členů MAS na obdobných pracovištích v jiných regionech.

Analýza struktury nezaměstnanosti v území ukázala, že dlouhodobá nezaměstnanost zde má rostoucí trend, i když celková nezaměstnanost kolísá. Východiskem je tvorba pracovních míst zejména pro rizikové skupiny na trhu práce (věková skupina 50+, tělesný či psychický handicap, absolventi, ženy po mateřské dovolené).

V Chrudimi je postupně připravován a realizován **systém prostupného bydlení**, který by mohl pomoci rodinám na městské ubytovně změnit dosavadní způsob života a vytvořit jim perspektivu, že se mohou dostat zpět do normálního nájemného bydlení v běžné zástavbě mimo vyloučenou lokalitu. Jeho základem je **třístupňový systém**, který poskytuje sociálně vyloučeným či handicapovaným šanci osvojit si znalosti a dovednosti nezbytné k získání a udržení trvalého bydlení. Prvním stupněm je krizové bydlení (např. ubytovna, azylový dům), druhý stupeň představují tréninkové byty a třetí stupeň je samostatné bydlení formou

komerčního nájmu, ve vlastním bytě apod. V současné době je nutné vyřešit nejvyšší stupeň (městské, komerční byty).

Město Chrudim dlouhodobě usiluje o vytvoření dostatečných bytových kapacit pro seniory, ale i pro jiné potřebné a znevýhodněné skupiny (mladí lidé, osoby s handicapem).

Mimo Chrudim se sociální byty nachází ve 3 obcích, jedná se převážně o domy s pečovatelskou službou. Některé obce území mají smluvní vztah s domy s pečovatelskou službou v jiných obcích.

Cíle pro území

- ❖ Optimální nastavení rozsahu a zaměření sociálních služeb v území.
- ❖ Maximální informovanost mezi občany o poskytovaných sociálních službách.
- ❖ Zefektivnění sociálních služeb dle příkladů dobré praxe z jiných regionů/států.
- ❖ Zlepšení podmínek pro terénní služby.
- ❖ Podpora zaměstnanosti dlouhodobě nezaměstnaných.
- ❖ Rozvoj systému prostupného bydlení v Chrudimi a okolí.
- ❖ Rozvoj sítě sociálních bytů pro různé cílové skupiny (senioři, mladí lidé, handicapované osoby apod.).

Popis navrhovaných opatření a typových aktivit

Opatření 1.2.1 Zajistit informovanost občanů o dostupnosti sociálních služeb, služeb návazných a postupech při jejich zajišťování

- Zajistit informovanost občanů o dostupnosti sociálních služeb, služeb návazných a postupech při jejich zajišťování prostřednictvím různých forem, zejména tištěné spolupráce s obcemi při poskytování informací občanům o sociálních službách, jejich dostupnosti a podmínkách jejich poskytování.
-

Opatření 1.2.2 Vytvoření zázemí pro poskytování služeb v území MAS (infrastruktura)

- Vytvoření zázemí pro poskytování služeb v území MAS, zejména pro poskytovatele služeb s využitím veřejných kapacit, sociálních a zdravotní péče, služby psychologů a klinických psychologů.
- Aktivní podpora budování potřebné infrastruktury zdravotně-sociální služby
- Podpora lůžkových a sociálních center
- Podpora sociálního bydlení - optimalizace kapacit různých typů sociálního bydlení dle potřeb v území s ohledem na potřebnost a demografické trendy (kapacity typu domů na půli cesty, domů s pečovatelskou službou, domovů pro seniory, sociálních a startovacích bytů, systému prostupného bydlení apod.)
-

Opatření 1.2.3 Zvyšování kvality sociálních služeb formou sdílení praxe a vzdělávání

- Podpora zaměstnanců, členů MAS a odborníků z oblasti sociálních služeb návazných při zvyšování kvalifikace formou vzdělávání, kurzů, exkurzí, konzultací, shadowingu na obdobných pracovištích v jiných regionech.
- Sdílení zkušeností v oblasti sociálních služeb a služeb návazných (např. s jinými MAS a dalšími subjekty).

Opatření 1.2.4 Podpora sociální služby včetně prevence kriminality

- Podpora služeb zaměřených na rodiny s dětmi, seniory, občany sociálně vyloučené, osoby v obtížné životní situaci.
- Aktivní podpora budování potřebné infrastruktury zdravotně-sociální služby, preventivních programů a poskytování informací veřejnosti v oblasti boje s chudobou.
- Péče o ohrožené děti (aktivní zapojení do transformace systému péče o ohrožené děti např. formou podpory pěstounství).
- Podpora case managementu – zefektivnění týmové práce na řešení problémů klienta.
- Podpora lůžkových a sociálních center.
- Podpora rozvoje domácí péče, komunitních a neformálních forem péče o seniory.
- Odborné sociální poradenství, terénní programy
- Sociálně aktivizační služby pro rodiny s dětmi
- Raná péče
- Podpora kontaktních center
- Nízkoprahová zařízení pro děti a mládež
- Sociální rehabilitace, sociálně terapeutické dílny
- Služby následní péče
- Projekty zahrnující komunitně sociální práci
- Podpora nových a rozvoj stávajících programů prevence kriminality a jejich rozšíření na území MAS
-

Opatření 1.2.5 Podpora sociálního podnikání a podpora zaměstnanosti znevýhodněných skupin (infrastruktura)

- Cílená podpora vzniku pracovních příležitostí pro dlouhodobě nezaměstnané, sociálně, zdravotně či jinak znevýhodněné občany s ohledem na jejich specifické požadavky, problémy a zájmy.
- Podpora vzniku nových a stávajících podnikatelských aktivit v oblasti sociálního podnikání – sociální inovace.
- Podpora zahájení podnikatelské činnosti
- Výstavba a rekonstrukce rozšíření a vybavení sociálních podniků.

Opatření 1.2.6 Podpora sociálního podnikání a podpora zaměstnanosti znevýhodněných skupin

- Cílená podpora vzniku pracovních příležitostí pro dlouhodobě nezaměstnané, sociálně, zdravotně či jinak znevýhodněné občany s ohledem na jejich specifické požadavky, problémy a zájmy.
- Rekvalifikace a další profesní vzdělávání
- Podpora vytváření pracovních příležitostí ve veřejné správě a soukromém sektoru
- Podpora flexibilních forem zaměstnání např. nabídky zkrácených úvazků, sdílených pracovních pozic především v zemědělství, sociálních službách a administrativě.
- Podpora vzniku nových a stávajících podnikatelských aktivit v oblasti sociálního podnikání – sociální inovace.
- Podpora zahájení podnikatelské činnosti
- Přípravu vstupu uživatele na trh práce, aktivizaci uživatele, vyhledávání zaměstnání, zprostředkování zaměstnání, podpora spolupráce lokálních partnerů na trhu práce např. spolupráce se zaměstnavateli.
- Mapování projevů sociálního vyloučení, bilanční a pracovní diagnostika, ergo diagnostika.

- Realizace nových či inovativních nástrojů aktivních politiky zaměstnanosti

Vazba na další specifické cíle či opatření

Specifický cíl 1.2 je úzce provázán se specifickými cíli 1.1, 1.2., 1.3 a 1.4. Na specifický cíl 1.2 dále navazují specifické cíle 2.1 a 2.2 ze strategie ekonomiky podnikání a cestovního ruchu.

Specifický cíl 1.3 Podpora zdraví a zdravého životního stylu všech věkových skupin

Popis výchozího stavu a odůvodnění

V Chrudimi je postupně připravován a realizován zdravotní plán zaměřený na zdravější životní styl obyvatel. Součástí tohoto zdravotního plánu jsou opatření zaměřená na snížení výskytu neinfekčních i infekčních onemocnění, snížení výskytu poranění způsobených násilím a úrazy, zdravé a bezpečné prostředí, zdravé místní životní podmínky a další. Zároveň je město Chrudim zapojeno do programu Zdravé město a místní Agenda 21, které se mimo jiné věnují i problematice zdravého životního stylu a kvalitnějších podmínek života obyvatel s ohledem na trvale udržitelný rozvoj. Na základních školách probíhají odborné přednášky pro žáky i širokou veřejnost. Ve městě Chrudim se dále pořádají dny zdraví, jejich součástí je běh naděje a veřejná sbírka.

V ostatních obcích je nabídka aktivit zaměřených na zdraví a zdravý životní styl omezená, či chybí úplně.

Cíle pro území

- ❖ Rozšíření povědomí o zdravém životním stylu.
- ❖ Rozšířit povědomí o prevenci infekčních i neinfekčních onemocnění.
- ❖ Realizace programů zaměřených na zdravý životní styl po celé území MAS.

Popis navrhovaných opatření a typových aktivit

Opatření 1.3.1 Podpora preventivních programů zaměřených na neinfekční onemocnění

- Prevence v oblasti civilizačních chorob – rozšíření aktivit zdravotní prevence města Chrudimi do okolních obcí.
- Realizace preventivních programů snižujících rizika neinfekčních onemocnění a zvyšující aktivní přístup obyvatel k péči o své zdraví, včetně programů pro snižování závislostí mezi občany a mezi ohroženými skupinami občanů (např. nekuřácké provozovny).
- Realizace programů zaměřených na duševní zdraví, jejich dopadů na život postižených, destigmatizace duševních onemocnění atd.

Opatření 1.3.2 Podpora akcí a programů zaměřených na zdravý životní styl

- Podpora akcí a programů zaměřených na zdravý životní styl.
- Rozšíření zdravého chování ve výživě u všech věkových skupin, zvýšení pohybové aktivity, zvyšování nabídky zdravých a bezpečných potravin.

Opatření 1.3.3 Podpora programů zaměřených na prevenci úrazů

- Prevence úrazů všech věkových skupin – zásady bezpečného koupání, bezpečnost dětských hřišť, prevence vzniku popálenin apod.
- Prevence úrazů v dopravě – v roli chodce, cyklisty, řidiče, spolujezdce.
- Prevence pádů u seniorů.
-

Vazba na další specifické cíle či opatření

Specifický cíl 1.3 je provázán se specifickým cílem 1.1, 1.2. 1.4.

Specifický cíl 1.4 Zkvalitňování života obyvatel napříč všemi věkovými a sociálními skupinami

Popis výchozího stavu a odůvodnění

Současným trendem pracovního trhu západoevropských zemí je podpora rodin a začlenění rodin do pracovního procesu. Rodiče mají často problém s hlídáním svých dětí. Prorodinná politika a prorodinné opatření se snaží skloubit práci s osobním a rodinným životem. Prorodinná politika je zaměřená jak na ženy, tak muže, kteří se začínají více zapojovat do péče o své děti, nebo třeba o pracující, kteří se potřebují postarat o své rodiče.

Komunitní centrum je zařízení sloužící pro pořádání nejrůznější aktivit (kulturních, vzdělávacích, tělovýchovných a dalších). Komunitní centrum zapojuje lidi bez rozdílu věku do života komunity tak, že uspokojuje jejich vzdělávací, sociální, kulturní nebo rekreační potřeby a je tak vhodným místem pro trávení volného času, studování a relaxaci anebo k poskytování sociálních služeb zejména sociálně vyloučeným osobám. Na území obcí MAS komunitní centra prakticky chybí. Některé rysy komunitního centra má Mama klub Chrudim, Šance pro Tebe či CSSP Chrudim. Mimo Chrudim pak komunitní centra chybí úplně.

Cíle pro území

- ❖ Vznik komunitních a dobrovolnických center.
- ❖ Rozšíření povědomí a podpora v oblasti rodinné politiky.

Popis navrhovaných opatření a typových aktivit

Opatření 1.4.1. Podpora vzniku a činnosti komunitních center

- Podpora infrastruktury komunitních center
- Podpora vzniku a činnosti komunitních center s dopadem činnosti do sociální oblasti, snižování nezaměstnanosti, podpory zdravého životního stylu apod. (s vazbou na knihovny, kluby důchodců apod.).
- Projekty typu: banka 55+, tzn. virtuální centrum zajišťující bezplatnou výměnu služeb (zapojení seniorů apod.) nebo dobrovolnická centra (projekt 3G).

Opatření 1.4.2. Podpora prorodinných opatření

- Podpora prorodinných opatření směřovaných na rodiny s dětmi, ohrožené děti atd. Realizace opatření je nutné v souladu s Koncepcemi rodinné politiky v obcích MAS. Vedle realizace projektů vedoucích

k zahájení prorodinných opatření (např. sanace rodiny, dětské skupiny, atd.) je součástí i informování cílových skupin.

- Rozšiřování kapacity stávajících institucionálních forem zařízení (školní družiny, kluby, podpora dětských skupin, jeslí apod.)
- Příměstské tábory v době školních prázdnin pro děti mladšího školního věku
- Podpora dopravy dětí do a ze školy
- Individuální péče o děti (vzdělávání chův, podpora zejména akreditovaných rekvalifikací)

Vazba na další specifické cíle či opatření

Specifický cíl 1.4 navazuje na specifické cíle 1.1, 1.2 a 1.3.

Vazba na strategické dokumenty

Koncepce prevence kriminality města Chrudim, Zdravotní plán města Chrudim 2014 - 2015, Komunitní plán sociálních služeb ve městě Chrudim, Střednědobý plán rozvoje sociálních služeb Pardubického kraje na období 2012 – 2015, Strategický plán udržitelného rozvoje města Chrudimi 2015 – 2030.

Integrační a inovační prvky

Rozšíření systému komunálního plánování sociálních služeb a preventivních aktivit v oblasti zdraví a bezpečnosti z města Chrudimi do širšího okolí a navázání na mnohaleté zkušenosti města. Navázání intenzivnější spolupráce v daných oblastech v území, což v současné době chybí. Šíření inovací v oblasti sociální péče do území MAS prostřednictvím sdílení praxe z jiných regionů/států. Realizace projektů zaměřených na snížení dlouhodobé nezaměstnanosti a jejich koordinace. Rozšíření infrastruktury sociálního bydlení. Vybudování komunitních centrem a jejich rozšíření do celého území.

Návrh indikátorů strategického cíle 1

ID	Název indikátoru výsledků	Měrná jednotka	Výchozí hodnota	Cílová hodnota	Zdroj
	Zlepšení zdravotní a socioekonomické situace obyvatel	%	N/A	N/A	N/A

ID	Název indikátoru výstupů	Měrná jednotka	Výchozí hodnota	Cílová hodnota	Zdroj
	Počet podpořených aktivit a projektů v oblasti sociálních a zdravotních služeb	Počet	N/A	N/A	N/A

Návrh indikátorů specifických cílů

Specifický cíl 1.1

ID	Název indikátoru výsledků	Měrná jednotka	Výchozí hodnota	Cílová hodnota	Zdroj
----	---------------------------	----------------	-----------------	----------------	-------

	Zvýšení celkové informovanosti občanů o problematice sociálních služeb a služeb návazných	%	N/A	N/A	N/A
--	---	---	-----	-----	-----

ID	Název indikátoru výstupů	Měrná jednotka	Výchozí hodnota	Cílová hodnota	Zdroj
	Počet podpořených projektů v oblasti koordinace a spolupráce obcí a dalších institucí v území	Počet	N/A	N/A	N/A

Specifický cíl 1.2

ID	Indikátory výstupů	Jednotka	Výchozí stav	Cílový stav
1 00 00	Počet podniků pobírajících podporu	Podniky	0	3
1 01 02	Počet podniků pobírajících granty	Podniky	0	3
1 04 00	Zvýšení zaměstnanosti v podporovaných podnicích	FTE	0	15
1 01 05	Počet nových podniků, které dostávají podporu	Podniky	0	2
1 03 00	Soukromé investice odpovídající veřejné podpoře podniků (granty)	EUR	0	11483
1 04 03	Zvýšení zaměstnanosti v podporovaných podnicích se zaměřením na znevýhodněné skupiny	FTE	0	5
5 54 01	Počet podpořených zázemí pro služby a sociální práce	zázemí	0	4
5 53 01	Počet podpořených bytů pro sociální bydlení	Bytové jednotky	0	3
5 54 02	Počet poskytovaných druhů sociálních služeb	služby	0	4
6 00 00	Celkový počet účastníků	osoby	0	60
1 02 13	Počet sociálních podniků vzniklých díky podpoře	organizace	0	2
1 02 12	Počet podpořených již existujících sociálních podniků	organizace	0	1
6 00 00	Celkový počet účastníků	osoby	0	4
6 73 15	Bývalí účastníci projektů v oblasti sociálních služeb, u nichž služba naplnila svůj účel	osoby	0	10
6 73 10	Bývalí účastníci projektů u nichž intervence formou sociální práce naplnila svůj účel	osoby	0	20
5 01 05	Počet zaměstnavatelů, kteří podporují flexibilní formy práce	podniky	0	1
5 01 30	Počet osob pracujících v rámci flexibilních forem práce	osoby	0	3
6 70 01	Kapacita podpořených služeb	místa	0	20

ID	Indikátory výsledků	Jednotka	Výchozí stav	Cílový stav
1 04 11*	Míra nezaměstnanosti osob s nejnižším vzděláním	%	28,5	22
6 75 10	Kapacita služeb a sociální práce	klienti	48	78
5 53 10	Nárůst kapacity sociálních bytů	lůžka	146	155
5 53 20	Průměrný počet osob využívající sociální bydlení	lůžka	102,2	108,5
1 02 11	Počet podpořených sociálních podniků vzniklých díky podpoře, které fungují i po ukončení podpory	organizace	0	2
6 26 00	Účastníci, kteří získali kvalifikaci po ukončení	osoby	0	4
6 27 00	Účastníci zaměstnaní po ukončení své účasti	Osoby	0	2
6 28 00	Znevýhodnění účastníci, kteří po ukončení své účasti hledají zaměstnání, jsou v procesu vzdělávání/ odborné přípravy, rozšiřují si kvalifikaci nebo jsou zaměstnaní, a to i OSVČ	Osoby	0	3
6 29 00	Účastníci zaměstnaní 6 měsíců po ukončení své účasti, včetně OSVČ	Osoby	0	2
6 70 10	Využívání podpořených služeb	Osoby	0	25

* MAS převzala hodnoty z Programového dokumentu IROP. Výchozí hodnota je stanovena k 31.13.2012 a cílová k 31.12.2023.

Specifický cíl 1.3

ID	Název indikátoru výsledků	Měrná jednotka	Výchozí hodnota	Cílová hodnota	Zdroj
5 53 20	Průměrný počet osob využívající sociální bydlení	Osoby/ rok	102,2	108,5	Analýza území MAS
1 04 11*	Míra nezaměstnanosti osob s nejnižším vzděláním	%	28,5	22	IROP

* MAS převzala hodnoty z Programového dokumentu IROP. Výchozí hodnota je stanovena k 31.13.2012 a cílová k 31.12.2023.

ID	Název indikátoru výstupů	Měrná jednotka	Výchozí hodnota	Cílová hodnota	Zdroj
5 53 01	Počet podpořených bytů pro sociální bydlení	Bytové jednotky	0	3	Analýza území MAS
C 008	Zvýšení zaměstnanosti v podporovaných podnicích	FTE	N/A	N/A	N/A

Specifický cíl 1.4

ID	Indikátory výstupů	Jednotka	Výchozí stav	Cílový stav
6 73 15	Bývalí účastníci projektů v oblasti sociálních služeb, u nichž služba naplnila svůj účel	osoby	0	15
6 73 10	Bývalí účastníci projektů u nichž intervence formou sociální práce naplnila svůj účel	osoby	0	15
6 70 01	Kapacita podpořených služeb	místa	0	30
5 51 02	Počet podpořených komunitních center	zařízení	0	1
6 00 00	Celkový počet účastníků	osoby	0	60
6 00 00	Celkový počet účastníků	osoby	0	57
5 00 01	Kapacita podpořených zařízení péče o děti nebo vzdělávacích zařízení	osoby	0	37
5 01 00	Počet podpořených zařízení péče o děti předškolního věku	Zařízení	0	2
ID	Indikátory výsledků	Jednotka	Výchozí stav	Cílový stav
6 70 10	Využívání podpořených služeb	Osoby	0	30
5 01 10	Počet osob využívajících zařízení péče o děti předškolního věku	Osoby	0	11
5 01 20	Počet osob využívajících zařízení péče o děti ve věku do 3 let	Osoby	0	11
6 26 00	Účastníci, kteří získali kvalifikaci po ukončení své účasti	Osoby	0	2
6 28 00	Znevýhodnění účastníci, kteří po ukončení své účasti hledají zaměstnání, jsou v procesu vzdělávání/odborné přípravy, rozšiřují si kvalifikaci nebo jsou zaměstnaní, a to i OSVČ	Osoby	0	1

3.2.2 Strategický cíl 2 Rozvoj místní ekonomiky, podnikání a udržitelného cestovního ruchu

Přehled specifických cílů a opatření v rámci strategického cíle 2

Specifický cíl 2.1 Podpora udržitelné místní ekonomiky s důrazem na inovace	Specifický cíl 2.2 Rozvoj regionálního zemědělství a lesnictví, podpora regionálních produktů a potravin	Specifický cíl 2.3 Rozvoj udržitelného cestovního ruchu
2.1.1 Zvýšení poptávky po regionálních produktech a službách a současné rozšíření jejich nabídky	2.2.1 Zpracování a uvádění na trh zemědělských produktů	2.3.1 Zvýšení motivace turistů k návštěvě území MAS
2.1.2 Revitalizace brownfields, nevyužívaných budov a prostor na území MAS, obnova a budování doprovodné infrastruktury	2.2.2 Zlepšení podmínek pro činnost regionálních zemědělských podniků	2.3.2 Rozvoje rekreačních funkcí lesů
2.1.3 Zlepšení podmínek pro vznik, provoz a činnost malých a středních podniků na území MAS	2.2.3 Rozvoj zemědělské infrastruktury	2.3.3 Realizace společných produktů v rámci širšího území turistické oblasti Chrudimsko-Hlinecko a regionu Východní Čechy
2.1.4 Rozvoj nezemědělských činností místních podniků	2.2.4 Rozvoj lesnické infrastruktury	

Specifický cíl 2.1 Podpora udržitelné místní ekonomiky s důrazem na inovace

Popis výchozího stavu a odůvodnění

V mnoha obcích území MAS se vyskytují nevyužívané budovy a prostory s potenciálem pro jejich oživení, ať už k podnikatelské či neziskové činnosti nebo jako občanská vybavenost. Z hlediska udržitelného rozvoje území je preferováno využití stávajících nemovitostí a zastavěných ploch oproti záboru ploch nových.

Míra nezaměstnanosti v území se velmi liší mezi jednotlivými obcemi a kolísá, stabilně rostoucí trend zaznamenává dlouhodobá nezaměstnanost.

Specifický cíl reaguje na trendy globalizace spojené s unifikovanou nabídkou zboží a služeb a oproti tomu je snahou propagovat regionální produkty a služby jakožto příspěvek k udržitelnému rozvoji území, zpestření nabídky sortimentu zboží i služeb pro místní i pro návštěvníky a zároveň podpora místního podnikání. Opatření dále reaguje na dotazníkové šetření, ve kterém si přejí být podnikatelské subjekty lépe informováni o dění v území.

Cíle pro území

- ❖ Snižování místní nezaměstnanosti.
- ❖ Podpora místních podnikatelů a místní produkce a místních podnikatelů v oblasti služeb.
- ❖ Efektivnější využívání místních zdrojů, intenzivnější zavádění inovací.

Popis navrhovaných opatření a typových aktivit

Opatření 2.1.1 Zvýšení poptávky po regionálních produktech a službách a současné rozšíření jejich nabídky

- Podpora zavedení motivačního systému pro spotřebitele (např. bonusové karty apod.) tak, aby bylo výhodné nakupovat místní produkty a služby od místních subjektů.
- Propagace regionálních produktů a služeb u potenciálních spotřebitelů – propagace prostřednictvím různých informačních kanálů (tisk, rozhlas, facebook apod.), propagace na akcích (např. Den země, jarmarky apod.).
- Podpora dalších systémů a přístupů pro zvýšení konkurenceschopnosti místní ekonomiky (např. místní výměnný obchodní systém, regionální měna apod.).

Opatření 2.1.2 Revitalizace brownfields, nevyužívaných budov a prostor na území MAS, obnova a budování doprovodné infrastruktury

- Využití brownfieldů a nevyužívaných budov a prostor na území MAS (v případě nemožnosti jejich využití, jejich odstranění).
- Podrobné zmapování brownfieldů, nevyužívaných budov a prostor na území MAS včetně možností ekonomického využití a navázání komunikace s majiteli, vytvoření map brownfieldů a jejich průběžná aktualizace.
- Vytvoření ucelené databáze brownfieldů, nevyužívaných budov a prostor na webu MAS Chrudimsko, napojení této databáze na obce a města MAS za účelem snadnější nabídky těchto prostor.
- Budování dopravní, energetické a informační infrastruktury.

Opatření 2.1.3 Zlepšení podmínek pro vznik, provoz a činnost malých a středních podniků na území MAS

- Zlepšení podmínek pro provoz a činnost malých a středních podniků na území MAS, a to prostřednictvím:
- Poskytování pomoci a poradenství při zahájení podnikatelské činnosti ve spolupráci s Krajskou hospodářskou komorou Pardubického kraje, oblastní kanceláří v Chrudimi.
- Zajištění dostatečné informovanosti místních podnikatelů o připravovaných akcích a projektech, dotačních titulech a výzvách v rámci MAS i mimo MAS.
- Zajištění a rozvoj kvalitní infrastruktury pro malé a střední podniky, vybavení školících prostor školícími pomůckami, profesní vzdělávání zaměstnanců, zajištění vzdělávacích kurzů pro zaměstnance malých a středních podniků ve spolupráci s úřadem práce v Chrudimi a Krajskou hospodářskou komorou Pardubického kraje, oblastní kanceláří v Chrudimi.
- Podpora malých a středních podniků při získávání investičních dotací (např. při zavádění inovací, dosažení větší konkurenceschopnosti, zefektivnění celkového vnitřního chodu podniku – zavádění ICT apod.).
- Vznik a provoz podnikatelských inkubátorů.
- Podpora vzniku nových malých a středních podniků s důrazem na inovační obory, podpora stávajících malých a středních podniků při zavádění inovací.

Opatření 2.1.4 Rozvoj nezemědělských činností místních podniků

- Podpora v podobě investic na založení a rozvoj nezemědělských činností místních podniků
-

Vazba na další specifické cíle či opatření

Specifický cíl 2.1 je provázán se specifickým cílem 2.2 a 2.3.

Specifický cíl 2.2 Rozvoj regionálního zemědělství a lesnictví, podpora regionálních produktů a potravin

Popis výchozího stavu a odůvodnění:

Obecně se české zemědělství potýká s podstatným snížením své původní produkce, nedostatečnými kapitálovými investicemi a nízkou konkurenceschopností ve srovnání s dováženými potravinami z okolních zemí. Na tento stav chce reagovat MAS Chrudimsko prostřednictvím podpory místního zemědělství a lesnictví, výrobních podniků zpracovávajících místní produkci i prodejen a restaurací v území, které se podílejí na distribuci místních potravin a dalších subjektů podílejících se na distribuci a prodeji místních produktů.

Cíle pro území

- ❖ Posílení trvale udržitelného zemědělství s důrazem na sociální oblast.
- ❖ Zlepšení lokální distribuce místní zemědělské produkce.
- ❖ Zlepšení konkurenceschopnosti zemědělství a zlepšení podmínek chovaných zvířat a zároveň zlepšení konkurenceschopnosti v přidávání hodnoty zemědělských produktům prostřednictvím investic do technického vybavení.
- ❖ Podpora se vztahuje i na zlepšení kvality a hustoty polních a lesních cest, jejich využitelnost pro zemědělské, lesnické podniky a další uživatele.
- ❖ Podpora zpracování, distribuce a prodeje místních produktů obecně.

Popis navrhovaných opatření a typových aktivit

Opatření 2.2.1 Zpracování a uvádění na trh zemědělských produktů

- Zlepšení informovanosti o produktech místního zemědělství a zvýšení jejich odbytu.
- Propagace ekologického a tradičního zemědělství - obecná propagace ekologického a tradičního zemědělství na webu MAS, na seminářích v médiích apod., informování o možnostech zvýhodněného zaměstnávání nezaměstnaných a dalších znevýhodněných skupin (ve spolupráci s Úřadem práce a místními neziskovými organizacemi).
- Propagace produktů regionálního zemědělství a zdravých jídel vařených z produktů regionálního zemědělství.
- Podpora odbytu produktů drobných zemědělců např. distribuce v bedýnkách.
- Podpora prodeje regionálních produktů v místních kamenných obchodech a na jednorázových prodejních akcích, možnost zřízení e-shopu a dalších.
- Hmotné a nehmotné investice týkající se zpracování produktů místního zemědělství a jejich uvádění na trh.

Opatření 2.2.2 Zlepšení podmínek pro činnost regionálních zemědělských podniků.

- Zlepšení podmínek pro činnost regionálních zemědělských podniků.
- Podpora nákupu technického vybavení pro zemědělské a zpracovatelské podniky a provozovny s regionálními produkty.
- Podpora nákupu technického vybavení malých pěstitelů.

Opatření 2.2.3 Rozvoj zemědělské infrastruktury

- Rekonstrukce a budování zemědělské infrastruktury vedoucí ke zlepšení kvality a hustoty polních cest.

- Obnova a výstavba souvisejících objektů a technického vybavení

Opatření 2.2.4 Rozvoj lesnické infrastruktury

- Rekonstrukce a budování lesnické infrastruktury vedoucí ke zlepšení kvality a hustoty lesních cest.
- Obnova a výstavba souvisejících objektů a technického vybavení

Vazba na další specifické cíle či opatření

Specifický cíl 2.2 je provázán s aktivitami specifických cílů 2.1.

Specifický cíl 2.3 Rozvoj udržitelného cestovního ruchu

Popis výchozího stavu a odůvodnění:

Oblast MAS Chrudimsko nepatří svou krajinou k nejatraktivnějším turistickým destinacím, na druhou stranu je území cenné svými kulturními hodnotami. Významnou turistickou devizou je město Chrudim s historickým centrem, četnými turistickými atraktivitami a akcemi a festivaly s nadregionálním významem a také město Slatiňany a jejich blízké okolí charakteristické změnou krajiny přecházející z rovinnatého Polabí do pahorkaté krajiny Železných hor. Nevyužitý potenciál mají archeologická naleziště v území a dále také nevyužívané památkové objekty. Pro efektivní marketing TO se nabízí spolupráce s ostatními místními akčními skupinami v turistické oblasti Chrudimsko-Hlinecko.

Cíle pro území

- ❖ Rozvoj potenciálu cestovního ruchu v území (nové turistické atraktivity a služby).
- ❖ Zintenzivnění spolupráce aktérů v cestovním ruchu v území MAS i mimo něj (v TO Chrudimsko-Hlinecko).
- ❖ Zvýšení motivace turistů k návštěvě MAS Chrudimsko a k prodloužení délky pobytu.
- ❖ Podpora šetrných forem cestovního ruchu např. formou zatraktivnění nabídky služeb a zázemí v rekreačních lesích.
- ❖ Zvýšení podílu malých obcí na benefitech plynoucích z cestovního ruchu.

Popis navrhovaných opatření a typových aktivit:

Opatření 2.3.1 Zvýšení motivace turistů k návštěvě území MAS

- Zvýšení motivace turistů k návštěvě území MAS.
- Propagace turistických atraktivit a služeb na území MAS – využití široké škály komunikačních kanálů – web, tisk, rozhlas a další média.
- Provozování turistického motivačního systému (ve spolupráci s ostatními MAS na území turistické oblasti Chrudimsko-Hlinecko) – např. formou rozvoje a provozu turistické bonusové karty, dalších věrnostních akcí apod.
- Propagace společných produktů cestovního ruchu na území MAS – tj. produktů realizovaných více subjekty na území MAS Chrudimsko.
- Realizace společných produktů v rámci širšího území turistické oblasti - spolupráce s ostatními MAS v rámci turistické oblasti Chrudimsko-Hlinecko a spolupráce s Destinační společností Východní Čechy – společná propagace, společné propagační materiály, tvorba společných produktů a další formy spolupráce.

•

Opatření 2.3.2 Rozvoje rekreačních funkcí lesů

- Podpora environmentálních forem cestovního ruchu v rekreačních lesích.
- Zvyšování environmentální, rekreační a společenské funkce lesa (např. výstavba a rekonstrukce stezek pro turisty, značení významných přírodních prvků, výstavba herních a naučných prvků, fitness prvků, odpočinkových stanovišť, informačních tabulí apod.)
- Budování naučných stezek – především s ekologickými tématy.
- Podpora vybavení rekreačních lesů v podobě fitness prvků, herních prvků, informativních tabulí, závor apod.

•

Opatření 2.3.3 Realizace společných produktů v rámci širšího území turistické oblasti Chrudimsko-Hlinecko a regionu Východní Čechy

- Rozšíření a zkvalitnění atraktivit a služeb pro cestovní ruch na území MAS Chrudimsko.
- Podpora vzniku nových turistických produktů (např. téma archeologie).
- Podpora rozvoje tradičních řemesel v historickém centru Chrudimi.
- Využití sportovních a kulturních akcí v aktivitách cestovního ruchu.
- Využití brownfieldů a nevyužívaných historicky kulturně cenných objektů pro potřeby cestovního ruchu.
- Podpora zvyšování kvality služeb (zapojení do systému certifikace).
- Podpora rozšiřování vybavení a infrastruktury stávajících subjektů cestovního ruchu a podpora nových.

Vazba na další specifické cíle či opatření

Rozvoj cestovního ruchu doplňuje a podporuje specifické cíle 1.3 a 2.1. Specifický cíl 2.3 je úzce propojen se strategickým cílem 3.

Vazba na strategické dokumenty

Strategický plán udržitelného rozvoje města Chrudimi 2015 – 2030, Národní strategie regenerace brownfieldů, Akční plán ČR pro rozvoj ekologického zemědělství v letech 2011-2015, Program rozvoje venkova 2014 – 2020, Program rozvoje Pardubického kraje pro období 2012-2016.

Integrační a inovační prvky

Posílení distribučních sítí a propagace místních produktů a služeb, snaha o netradiční distribuční cesty. Využití brownfieldů a dalších nevyužívaných budov, pro podnikatelské i nepodnikatelské účely. Zlepšení konkurenceschopnosti území MAS. Zavádění nových turistických produktů, zkvalitnění spolupráce v cestovním ruchu v území MAS i v území širším (TO Chrudimsko-Hlinecko).

Návrh indikátorů strategického cíle 2

ID	Název indikátoru výsledků	Měrná jednotka	Výchozí hodnota	Cílová hodnota	Zdroj
----	---------------------------	----------------	-----------------	----------------	-------

94800	Pracovní místa vytvořená v rámci podpořených projektů	Počet	N/A	N/A	N/A
-------	---	-------	-----	-----	-----

ID	Název indikátoru výstupů	Měrná jednotka	Výchozí hodnota	Cílová hodnota	Zdroj
93701	Počet podpořených podniků/příjemců	Počet	N/A	N/A	N/A

Návrh indikátorů specifických cílů

Specifický cíl 2.1

ID	Indikátory výstupů	Jednotka	Výchozí stav	Cílový stav
92301	Počet účastníků vzdělávání	osoby	0	50
ID	Indikátory výsledků	Jednotka	Výchozí stav	Cílový stav
T3	Celkový počet vyškolených účastníků podle čl. 14 nařízení EU č. 1305/2013	osoby	0	50

Návrh indikátorů specifických cílů

Specifický cíl 2.2

ID	Indikátory výstupů	Jednotka	Výchozí stav	Cílový stav
93701	Počet podpořených podniků/příjemců	podnik	0	15
ID	Indikátory výsledků	Jednotka	Výchozí stav	Cílový stav
94800	Pracovní místa vytvořená v rámci podpořených projektů (Leader)	podnik	0	5

Návrh indikátorů specifických cílů

Specifický cíl 2.3

ID	Indikátory výstupů	Jednotka	Výchozí stav	Cílový stav
92702	Počet podpořených operací (akcí)	akce	0	4
ID	Indikátory výsledků	Jednotka	Výchozí stav	Cílový stav
93001	Celková plocha (ha)	ha	0	2

3.2.3 Strategický cíl 3 Život v obcích, volnočasové aktivity, kultura, sport

Přehled specifických cílů a opatření v rámci strategického cíle 3

Specifický cíl 3.1 Rozvoj občanské infrastruktury obcí	Specifický cíl 3.2 Zajištění dostatečných příležitostí pro zajímavé a zdravé trávení volného času	Specifický cíl 3.3 Ochrana a obnova kulturního dědictví
3.1.1 Udržování a rozšiřování infrastruktury pro zajištění kulturních, sportovních a společenských akcí	3.2.1 Podpora kulturních, sportovních, společenských a dalších volnočasových aktivit	3.3.1 Péče o památky v území
3.1.2 Udržování a rozšiřování další občanské infrastruktury	3.2.2 Informování o kulturních, sportovních a dalších společenských aktivitách, meziregionální spolupráce	3.3.2 Propagace památek a místních zajímavostí
3.1.3 Podpora spolkové činnosti		

Specifický cíl 3.1 Rozvoj občanské infrastruktury obcí

Popis výchozího stavu a odůvodnění

Vybudování či rekonstrukce objektů občanské vybavenosti, a to jak pro kulturu, sport, řízení obce či služby jsou častou potřebou obcí v území MAS Chrudimsko. Přítomnost a uspokojivý technický stav infrastruktury pro kulturu, sport a volnočasové aktivity je podmínkou pro aktivní společenský život v obcích.

Na neuspokojivé volnočasové využití v obcích ovlivněné nedostatečnými prostory v některých obcích bylo poukazováno též občany území v rámci dotazníkového šetření.

Cíle pro území

- ❖ Dostatečné zázemí pro kulturní, sportovní, volnočasové aktivity v obcích.
- ❖ Dostatečné zázemí pro administrativní funkce a služby v obcích.

Popis navrhovaných opatření a typových aktivit

Opatření 3.1.1 Udržování a rozšiřování infrastruktury pro zajištění kulturních, sportovních a společenských akcí

- Udržování a rozšiřování infrastruktury pro zajištění kulturních, sportovních a společenských akcí – např. kulturní domy, multifunkční a komunitní centra, sportovní areály a hřiště, centra pro ekologickou výchovu a další volnočasová zařízení, a to především v menších obcích.

Opatření 3.1.2 Udržování a rozšiřování další občanské infrastruktury

- Udržování a rozšiřování další občanské infrastruktury – rekonstrukce obecních úřadů, provozoven služeb, výstavba, rekonstrukce a modernizace MŠ, ZŠ, SŠ a dalších.

- Modernizace vzdělávacích a výcvikových středisek. Vzdělávací a informační akce pro prevenci a ochranu před katastrofami, vzájemná spolupráce IZS
- Výstavba, rekonstrukce, modernizace a vybavení objektů církví a církevních organizací, hřbitovy a smuteční síně apod.
- Revitalizace náměstí a navesí, parků a veřejné zeleně v obcích, zahrad a veřejných sadů.
- Výstavba, rekonstrukce a modernizace dětských a dopravních hřišť.
- Instalace, obnova a modernizace mobiliáře v ulicích a na veřejných prostranstvích (lavičky, altány odpadkové koše, stojany na kola apod.).

Opatření 3.1.3 Podpora spolkové činnosti

- Podpora v oblasti vzdělání neziskových organizací.
- Podpora v oblasti financování NNO a burz filantropie.
- Spolupráce NNO – síťování (case management apod.).
- Sdílení příkladů dobré praxe.

Vazba na další specifické cíle či opatření

Specifický cíl 3.1 je provázán a aktivitami specifických cílů 1.3 a 3.2.

Specifický cíl 3.2 Zajištění dostatečných příležitostí pro zajímavé a zdravé trávení volného času

Popis výchozího stavu a odůvodnění

Nabídka a množství kulturních a společenských akcí je na území obcí MAS velice různorodá. Nejvíce kulturních akcí se koná v Chrudimi. Chrudim disponuje širokou škálou kulturních zařízení, ve kterých se kromě tradičních kulturních akcí, divadelních představení a plesů konají i významné festivaly. Rozmanitou nabídku kulturních akcí nabízí i město Slatiňany. V menších obcích je pak nabídka kulturních akcí nejčastěji podmíněna přítomností a provozuschopností vhodného zařízení.

Mezi velmi časté potřeby obcí v území MAS proto patří vybudování nového kulturního zařízení, či rekonstrukce zařízení stávajících. Jako jednu z nutných investic vidí MAS taktéž investice do vnitřního vybavení jednotlivých kulturních zařízení.

Sportovní areály či jiné prostory pro sport jsou umístěny ve všech obcích na území MAS kromě Honbic. Technický stav jednotlivých sportovišť je však velice různorodý. Z dotazníkového šetření vyplývá, že rekonstrukce a vybudování sportovišť a dalších míst pro volnočasové aktivity je potřebné.

Cíle pro území

- ❖ Rozvoj společenského života v území MAS.
- ❖ Zlepšení celkové informovanosti občanů o kulturních, společenských, sportovních a dalších aktivitách na území MAS.

Popis navrhovaných opatření a typových aktivit

Opatření 3.2.1 Podpora kulturních, sportovních, společenských a dalších volnočasových aktivit

- Podpora kulturních, sportovních, společenských a dalších volnočasových aktivit.
- Podpora tradičních akcí v území MAS s akcentem k zachování kulturního dědictví (festivally, jarmarky, folklór, výstavy, akce místních spolků, divadelní představení, zájmové činnosti a další akce a aktivity).
- Podpora sportovních aktivit tradičních i méně tradičních, organizovaných i neorganizovaných, s tradicí i nově vznikajících, na výkonnostní i rekreační úrovni.
- Podpora a aktivní zapojení MAS do nově vznikajících, jednorázových i opakujících se akcí a aktivit.
- Podpora získávání dobré praxe a zkušeností z jiných regionů v ČR i EU prostřednictvím spolupráce, vzdělávání a sdílení zkušeností.
-

Opatření 3.2.2 Informování o kulturních, sportovní a dalších společenských aktivitách, meziregionální spolupráce

- Informování o kulturních, sportovní a dalších společenských aktivitách, meziregionální spolupráce.
- Podpora vytváření sdílených systémů pro lepší koordinaci plánování a organizování kulturních, sportovních společenských a volnočasových aktivit.
- Zajištění dostatečné informovanosti občanů o akcích v území za pomoci různých komunikačních kanálů.

Vazba na další cíle či opatření

Specifický cíl 3.2 navazuje na specifický cíl a opatření 3.1.

Specifický cíl 3.3 Ochrana a obnova kulturního dědictví

Popis výchozího stavu a odůvodnění

V každé obci na území MAS se nacházejí objekty s památkovou hodnotou včetně drobných památkových objektů. Nejčastěji se jedná o církevní památky – zejména kostely, kaple a drobné objekty (křížky, boží muka apod. Kostely jsou často v neuspokojivém technickém stavu včetně mobiliáře, kaple jsou naopak většinou v dobrém technickém stavu. Část kaplí a kostelů je minimálně využívána.

Význam památkových objektů je kromě uchování kulturního dědictví a historie území též krajinytvorný a některé objekty skrývají potenciál pro využití pro kulturní a společenské akce, v duchovní oblasti, v cestovním ruchu, vzdělávání atd.

V mnoha obcích se nacházejí další zajímavosti ať již přírodního nebo kulturního charakteru (rybníky, vyhlídky, různé krajinné prvky, muzea). Zejména v případě malých obcí nejsou tyto místní zajímavosti dostatečně propagovány.

Historické centrum Chrudimi je vyhlášeno za **městskou památkovou zónu**. **Technický stav nemovitých památek i ostatních objektů** městské památkové zóny odpovídá historickému charakteru zástavby a finančním možnostem jednotlivých vlastníků. Nejnaléhavější je nutnost opravy severní části hradeb, pokračování oprav kostela Nanebevzetí Panny Marie a zahájení oprav kostelů sv. Michala, sv. Kateřiny a barokní brány u Wiesnerovy vily. Město Chrudim se pravidelně snaží pravidelně zpřístupňovat či otevírat nové památkové objekty.

Cíle pro území

- ❖ Obnova památek
- ❖ Šíření povědomí o místních památkách a dalších zajímavostech

Popis navrhovaných opatření a typových aktivit

Opatření 3.3.1 Péče o památky v území

- Ochrana a obnova movitých a nemovitých kulturních památek.
- Příprava a realizace projektů pro smysluplné využití historických památek v území, pro jejich zpřístupnění ztraktivně.
-

Opatření 3.3.2 Propagace památek a místních zajímavostí

- Propagace památek a místních zajímavostí – šíření informací o místních zajímavostech a památkách a realizovaných projektech v oblasti péče o památky např. na turistických serverech apod.
-

Vazba na další cíle či opatření

Specifický cíl 3.3 vhodně doplňuje specifické cíle 2.3, 3.1 a 3.2.

Vazba na strategické dokumenty:

Programy obnovy venkova jednotlivých obcí, Program rozvoje Pardubického kraje pro období 2012-2016, Koncepce rozvoje sportovních areálů města Chrudim do roku 2015, Strategický plán udržitelného rozvoje města Chrudimi 2015 – 2030.

Integrační a inovační prvky

Vybudování multifunkčních center, možnost jejich využívání více obcemi. Zlepšení v koordinaci a plánování kulturních a společenských akcí v území. Zlepšení dosavadní občanské infrastruktury a vybavenosti jednotlivých budov. Nalézání a realizace nových projektů pro využívání památkových objektů v území.

Návrh indikátorů strategického cíle 3

ID	Název indikátoru výsledků	Měrná jednotka	Výchozí hodnota	Cílová hodnota	Zdroj
	N/A	N/A	N/A	N/A	N/A

ID	Název indikátoru výstupů	Měrná jednotka	Výchozí hodnota	Cílová hodnota	Zdroj
	Počet podpořených projektů a aktivit vedoucích k zlepšení života obyvatel obcí	Počet	N/A	N/A	N/A

Návrh indikátorů specifických cílů

Specifický cíl 3.1

ID	Název indikátoru výsledků	Měrná jednotka	Výchozí hodnota	Cílová hodnota	Zdroj
	Podíl pořádaných sportovních, společenských a kulturních akcí	%	N/A	N/A	N/A

ID	Název indikátoru výstupů	Měrná jednotka	Výchozí hodnota	Cílová hodnota	Zdroj
	Počet podpořených projektů a aktivit v oblasti občanské infrastruktury obcí	Počet	N/A	N/A	N/A

Specifický cíl 3.2

ID	Název indikátoru výsledků	Měrná jednotka	Výchozí hodnota	Cílová hodnota	Zdroj
	Podíl pořádaných volnočasových aktivit	%	N/A	N/A	N/A

ID	Název indikátoru výstupů	Měrná jednotka	Výchozí hodnota	Cílová hodnota	Zdroj
	Počet podpořených aktivit v oblasti volnočasových aktivit	Počet	N/A	N/A	N/A

Specifický cíl 3.3

ID	Název indikátoru výsledků	Měrná jednotka	Výchozí hodnota	Cílová hodnota	Zdroj
9 10 10	Počet návštěv kulturních památek a paměťových institucí zpřístupněných za vstupné	Návštěvy/rok	N/A	N/A	N/A

ID	Název indikátoru výstupů	Měrná jednotka	Výchozí hodnota	Cílová hodnota	Zdroj
	Počet revitalizovaných památkových objektů	Objekty	N/A	N/A	N/A

3.2.4 Strategický cíl 4 Kvalitní vzdělávání všech věkových skupin pro konkurenceschopný region

Přehled specifických cílů a opatření v rámci strategického cíle 4

Specifický cíl 4.1 Kvalitní a dostupné vzdělávání na všech stupních škol	Specifický cíl 4.2 Podpora celoživotního vzdělávání dostupného všem věkovým skupinám	Specifický cíl 4.3 Infrastruktura pro kvalitní vzdělávání všech věkových skupin
4.1.1 Podpora při zajištění dostatečných kapacit a zvyšování kvality předškolního vzdělávání	4.2.1 Podpora subjektů poskytujících celoživotní vzdělávání	4.3.1 Rozvoj infrastruktury pro kvalitní vzdělávání všech věkových skupin
4.1.2 Podpora při zajištění dostatečných kapacit a zvyšování kvality základního školního vzdělávání	4.2.2 Podpora zvyšování kvalifikace pracovníků na všech stupních škol a u dalších subjektů poskytujících vzdělání	
4.1.3 Podpora kvalitního středního školství a vyššího odborného školství	4.2.3 Podpora vzdělávání k udržitelnému rozvoji všech věkových skupin, osvěta	

Specifický cíl 4.1 Kvalitní a dostupné vzdělávání na všech stupních škol

Popis výchozího stavu a odůvodnění

Na území obce MAS Chrudimsko se nacházejí jak zařízení pro péči o děti do 3 let, mateřské, základní i střední a vyšší odborné školy. Mateřské školy jsou umístěny ve městech, i větších obcích. V menších obcích obvykle mateřské školy chybí, a lidé tak musí se svými dětmi do škol dojíždět do vzdálenějších míst. Současná kapacita MŠ je však těsně dostačující, počty dětí v jednotlivých MŠ dosahují mnohdy vrcholu, a proto ne vždy má rodič možnost umístit své dítě do mateřské školy nejbližší svému bydlišti. Základní školy se taktéž nacházejí ve městech a obcích. V obcích jsou to ovšem pouze školy malotřídní. Devítileté základní školy jsou umístěny ve městech Chrudim a Slatiňany. V obci Orel a Tuněchody jsou základní školy pro 1. stupeň. V Chrudimi se dále nachází i osm škol středních a jedna vyšší odborná škola.

Technický stav jednotlivých škol je velice různorodý. Některé školy vyžadují výraznější rekonstrukce, u jiných je stav dobrý. Různorodá je taktéž vybavenost škol pomůckami a další technikou, potřebnou k výuce. Obecně však lze říci, že obnova současné infrastruktury, venkovního a vnitřního vybavení je ve většině škol potřebná.

Jedním z nedostatků daného území je prakticky nepřítomnost zařízení určených pro děti do tří let. Jesle, se nacházejí pouze v Chrudimi, a to s dosavadní kapacitou 12 dětí na den, školky rodinného typu a další se nenacházejí na celém území MAS.

Cíle pro území

- ❖ Zlepšení dosavadní infrastruktury škol, a to včetně vnitřního a venkovního vybavení.
- ❖ Zajištění dostatečné kapacity vzdělávacích zařízení na všech stupních.
- ❖ Zvýšení kvality vzdělání jednotlivých škol.
- ❖ Zlepšení spolupráce jednotlivých škol, a to jak mezi sebou, tak s okolními podniky.

- ❖ Rozšíření dalšího doplňkového a pomaturitního vzdělání.
- ❖ Obnova jeslí či jiných forem péče o děti do 3 let.

Popis navrhovaných opatření a typových aktivit

Opatření 4.1.1 Podpora při zajištění dostatečných kapacit a zvyšování kvality předškolního vzdělávání

- Podpora při zajištění dostatečných kapacit a zvyšování kvality předškolního vzdělávání.
- Obnova a rozšíření dětských skupin a jeslí nebo zavedení jiných forem péče o děti před dovršením věku pro nástup do MŠ a umožnění tak snadnějšího návratu rodičů do zaměstnání – dětské skupiny.
- Podpory alternativních forem vzdělávání v předškolním věku – např. lesní MŠ, waldorfské a montessori MŠ apod.
- Podpory rodičovských center – podpora mateřských center na celém území MAS včetně aktivit zaměřených na zvyšování rodičovských kompetencí.
- Podpora mateřských škol v podobě metodického poradenství, vzdělávání a rozšiřování potřebného vybavení a pomůcek – zavádění nebo rozšiřování aktivit v podobě her rozvíjejících logické myšlení, ekologické povědomí, zdravý životní styl apod.

Opatření 4.1.2 Podpora při zajištění dostatečných kapacit a zvyšování kvality základního školního vzdělávání

- Podpora při zajištění dostatečných kapacit a zvyšování kvality základního školního vzdělávání.
- Zlepšení vybavení učeben pro přírodovědnou a technickou gramotnost – vybavení speciálními pomůckami, posilování zájmu o technické a přírodovědné obory, podpora přípravy na širokou škálu povolání.
- Budování venkovních školních učeben, venkovních tělocvičen a hracích prvků v okolí škol s cílem zvýšit pohybovou aktivitou žáků.
- Podpora speciálního základního školství a pomoc v běžném základním školství pro zařazování jedinců se speciálními potřebami – pořizování pomůcek a dalšího zařízení, odborné poradenství a asistence pro žáky se speciálními potřebami, podpora asistentů na školách, podpora aktivit pedagogicko-psychologické poradny apod.
-

Opatření 4.1.3 Podpora kvalitního středního školství a vyššího odborného školství

- Podpora kvalitního středního školství a vyššího odborného školství.
- Podpora spolupráce a provázanosti základních a středních škol – podpora žáků při přechodu ze základních do středních škol např. v oblasti volby povolání, podporou.
- Podpora vyšší provázanosti mezi školou a prací – projekty a akce vedoucí k větší obeznamenosti studentů s praxí, spolupráce v podobě studentských prací, praxí studentů apod.
- Obnovení nebo vznik různých forem pomaturitního vzdělávání na území MAS – podpora Vyšších odborných škol a dalších forem pomaturitního vzdělávání v podobě denního i distančního vzdělávání.
- Podpora středních škol při poskytování vzdělávání dalším věkovým a zájmovým skupinám – diverzifikace aktivit středních škol při orientaci na další skupiny obyvatel.
- Podpora aktivit žáků a studentů vznikajících z jejich vlastní iniciativy.

Vazba na další cíle či opatření

Specifický cíl 4.1 je provázán se specifickým cílem 3.1 a 4.2 a 4.3.

Specifický cíl 4.2 Podpora celoživotního vzdělání dostupného všem věkovým skupinám

Popis výchozího stavu a odůvodnění

V Chrudimi nabízejí a realizují aktivity zaměřené na celoživotní vzdělání jak veřejné tak soukromé subjekty. V nabídce veřejných subjektů (středních a vyšších odborných škol, úřadu práce ČR) lze však spatřit rezervy, a to převážně v podobě nedostatečné šíře nabídky celoživotního vzdělávání.

Široký výběr rekvalifikačních a vzdělávacích programů nabízejí také soukromé subjekty. Nabídka kurzů soukromých agentur je pestrá, pro mnohé zájemce však cenově nedostupná. V ostatních obcích na území MAS se vzdělávací aktivity nekonají.

V území je potřeba realizovat aktivity zaměřené na zvyšování povědomí o mnoha environmentálních aspektech, a to v oblasti odpadů, znečišťování ovzduší, alternativních zdrojích energie atd.

Cíle pro území

- ❖ Rozšíření nabídky vzdělávacích programů a rekvalifikačních kurzů pro širokou veřejnost.
- ❖ Zvýšení kvalifikace pracovníků poskytujících vzdělání.
- ❖ Zvýšení povědomí obyvatel o problematice trvale udržitelného rozvoje.
- ❖ Zvýšení povědomí obyvatel o zásadách ochrany životního prostředí.

Popis navrhovaných opatření a typových aktivit

Opatření 4.2.1 Podpora subjektů poskytujících celoživotní vzdělávání

- Podpora dalších subjektů poskytujících vzdělávání.
- Podpora při přípravě a realizaci vzdělávacích produktů pro různé stupně školního vzdělávání, další cílové skupiny a veřejnost – doplňkové vzdělávací programy pro školy a další skupiny obyvatel.
- Podpora projektů místních knihoven – aktivity na podporu čtenářské gramotnosti.
- Podpora celoživotního vzdělávání – poskytovaných různými subjekty (např. Univerzity třetího věku, odborné počítačové a jazykové kurzy, rekvalifikační kurzy atd.).

Opatření 4.2.2 Podpora zvyšování kvalifikace pracovníků na všech stupních škol a u dalších subjektů poskytujících vzdělání

- Podpora zvyšování kvalifikace pracovníků na všech stupních škol a u dalších subjektů poskytujících vzdělání.
- Vzdělávání pedagogů a dalších pracovníků – zvyšování úrovně vzdělávání pedagogických i nepedagogických pracovníků, seznamování s novými metodami výuky, získávání dobré praxe z dalších regionů nebo zahraničí.
-

Opatření 4.2.3 Podpora vzdělávání k udržitelnému rozvoji všech věkových skupin, osvěta

- Podpora programů zaměřených na problematiku udržitelného rozvoje – programy pro všechny cílové skupiny zaměřené na oblasti udržitelného rozvoje environmentální, sociální a ekonomickou (globální

výchova, férový obchod, využívání regionálních zdrojů a spotřeba regionálních produktů, šetření přírodními zdroji, etická výchova, osvětové kampaně a akce)

- Ekologické vzdělávání v území – v nejširším smyslu realizace aktivit zaměřených na zvyšování povědomí o různých environmentálních aspektech (znečišťování ovzduší topeništi na tuhá paliva, třídění odpadů).
-

Vazba na další cíle či opatření

Specifický cíl 4.2 je provázán se specifickým cílem 4.1 a 4.3.

Specifický cíl 4.3 Zkvalitnění podmínek pro vzdělávání všech věkových skupin

Popis výchozího stavu a odůvodnění

Na území obce MAS Chrudimsko se nacházejí jak mateřské, tak základní a střední školy. Mateřské školy jsou umístěny ve městech, i větších obcích. V menších obcích obvykle mateřské školy chybí, a lidé tak musí se svými dětmi do škol dojíždět do vzdálenějších míst.

Technický stav jednotlivých škol je velice různorodý. Některé školy vyžadují výraznější rekonstrukce, u jiných je stav dobrý. Různorodá je taktéž vybavenost škol pomůckami a další technikou, potřebnou k výuce. Obecně však lze říci, že obnova současné infrastruktury, venkovního a vnitřního vybavení je ve většině škol potřebná.

Jedním z nedostatků daného území je prakticky nepřítomnost zařízení určených pro děti do tří let. Jesle, se nacházejí pouze v Chrudimi, a to s dosavadní kapacitou 12 dětí na den, školky rodinného typu a další se nenacházejí na celém území MAS.

Cíle pro území

- ❖ Zlepšení dosavadní infrastruktury škol, a to včetně vnitřního a venkovního vybavení.
- ❖ Zajištění dostatečné kapacity vzdělávacích zařízení na všech stupních.
- ❖ Rozšíření dalšího doplňkového a pomaturitního vzdělání.
- ❖ Obnova jeslí či jiných forem péče o děti před dovršením věku pro nástup do mateřských škol.

Popis navrhovaných opatření a typových aktivit

Opatření 4.3.1 Rozvoj infrastruktury pro kvalitní vzdělávání všech věkových skupin

- Zajištění dostatečné infrastruktury pro předškolní vzdělávání, a to především v menších obcích – rekonstrukce a dobudování infrastruktury pro všechny formy předškolní vzdělávání, zlepšení vybavení vnitřních i venkovních prostor zařízení péče o děti do 3 let, mateřských škol apod.
- Rozšíření, rekonstrukce a dobudování školní infrastruktury – opravy školských zařízení ZŠ, SŠ – tělocvičny, hřiště, učebny, jídelny, školní družiny apod. s ohledem na snižování energetické náročnosti a na bezpečné prostředí. Revitalizace školních zahrad (pěstování květin, zeleniny, dřevin, malá arboreta apod.). Zavádění zdravých školních jídel a bufetů.
- Podpora při rozšiřování a obnově infrastruktury škol – vnitřní i vnější prostory.
- Podpora infrastruktury pro subjekty zajišťující celoživotní vzdělávání a zájmové a neformální vzdělávání mládeže

Vazba na strategické dokumenty

Programy obnovy venkova obcí na území MAS, Strategický plán udržitelného rozvoje města Chrudimi 2015 – 2030, Dlouhodobý záměr vzdělávání Pardubického kraje 2012, Integrovaný plán rozvoje města Pardubic.

Integrační a inovační prvky

Dobudování a rekonstrukce školních budov a dalších zařízení, poskytujících vzdělání. Rozšíření dalšího návazného vzdělání do území MAS. MAS - území s dobrým vzděláním a školní infrastrukturou dostupnou všem věkovým skupinám obyvatel.

Návrh indikátorů strategického cíle 4

ID	Název indikátoru výsledků	Měrná jednotka	Výchozí hodnota	Cílová hodnota	Zdroj
	Podíl osob	N/A	N/A	N/A	N/A

ID	Název indikátoru výstupů	Měrná jednotka	Výchozí hodnota	Cílová hodnota	Zdroj
	Počet podpořených aktivit	Počet	N/A	N/A	N/A

Návrh indikátorů specifických cílů

Specifický cíl 4.1

ID	Název indikátoru výsledků	Měrná jednotka	Výchozí hodnota	Cílová hodnota	Zdroj
5 00 20	Podíl tříletých dětí umístěných v předškolním zařízení				

ID	Název indikátoru výstupů	Měrná jednotka	Výchozí hodnota	Cílová hodnota	Zdroj
5 00 01	Kapacita podporovaných zařízení péče o děti nebo vzdělávacích zařízení				
5 00 00	Počet podpořených vzdělávacích zařízení	Zařízení	0	13	Viz příloha 1

Specifický cíl 4.2

ID	Název indikátoru výsledků	Měrná jednotka	Výchozí hodnota	Cílová hodnota	Zdroj
	Podíl osob navštěvujících celoživotní vzdělání	%	N/A	N/A	N/A

ID	Název indikátoru výstupů	Měrná jednotka	Výchozí hodnota	Cílová hodnota	Zdroj
	Počet podpořených aktivit	Počet	N/A	N/A	N/A

Specifický cíl 4.3

ID	Indikátory výstupů	Jednotka	Výchozí stav	Cílový stav
5 00 01	Kapacita podporovaných zařízení péče o děti nebo vzdělávacích zařízení	osoby	0	248
5 00 00	Počet podpořených vzdělávacích zařízení	Zařízení	0	13
ID	Indikátory výsledků	Jednotka	Výchozí stav	Cílový stav
5 00 30	Podíl osob předčasně opouštějících vzdělávací systém	%	5,4	5
5 00 20	Podíl tříletých dětí umístěných v předškolním zařízení	%	77,3	90,5
5 01 20	Počet osob využívajících zařízení péče o děti ve věku do 3 let	osoby	0	5

Hodnoty indikátoru 5 00 30 a 5 00 20 byly dle doporučení ŘO převzaty z programového dokumentu IROP s tím, že datum výchozí hodnoty bylo stanoveno k 31.12. 2013

3.2.5 Strategický cíl 5 Kvalitní životní prostředí, územní rozvoj a udržitelná doprava

Přehled specifických cílů a opatření v rámci strategického cíle 5

Specifický cíl 5.1 Efektivní plánování a citlivý urbánní rozvoj území	Specifický cíl 5.2 Rozvoj technické infrastruktury za účelem ochrany životního prostředí	Specifický cíl 5.3 Péče o krajinu a zvyšování biodiverzity	Specifický cíl 5.4 Zlepšení dostupnosti obcí, rozvoj dopravní infrastruktury a udržitelné mobility
5.1.1 Zvyšování kvality plánování rozvoje území	5.2.1 Odkanalizování obcí, dobudování vodovodní sítě	5.3.1 Péče o zeleň v obcích	5.4.1. Zkvalitnění silniční sítě v území
5.1.2 Zkvalitňování obytného prostředí na sídlích a v obcích	5.2.2 Úspory energií v území a energetický management	5.3.2 Doplnění systému ÚSES, liniové a izolační zeleň, další krajinářské úpravy	5.4.2 Zkvalitnění infrastruktury veřejné hromadné dopravy
	5.2.3 Efektivní odpadové hospodářství	5.3.3 Protierozní opatření	5.4.3 Rozvoj a podpora udržitelné mobility
	5.2.4 Zmírnění dopadů živelných pohrom	5.3.4 Zvyšování biodiverzity krajiny včetně vodních ploch	5.4.4 Zkvalitnění infrastruktury pro dopravu v klidu
	5.2.5 Udržení čistoty ovzduší v území	5.3.5 Odstranění starých ekologických zátěží a černých skládek	

Specifický cíl 5.1 Efektivní plánování a citlivý urbánní rozvoj území

Popis výchozího stavu a odůvodnění

V území jsou identifikovány lokality s rozvojovým potenciálem, které však vyžadují zpracování podrobnějších studií či analýz. Cílem je aplikovat komunitní přístup a postupovat v souladu s trvale udržitelným rozvojem území. Město Chrudim již dlouhodobě uplatňuje komunitní plánování se zapojením veřejnosti v rámci realizace projektů Místní agenda 21 a Zdravé město, je zde tedy potenciál pro rozšíření tohoto přístupu i do území MAS.

Cíle pro území

- ❖ Zkvalitnění plánování rozvoje území (aplikace komunitního přístupu).
- ❖ Zkvalitnění obytné infrastruktury.

Popis navrhovaných opatření a typových aktivit

Opatření 5.1.1 Zvyšování kvality plánování rozvoje území

- Komunitním přístupem zpracovat rozvoj výtípaných lokalit v území.
- Zpracovat studie pro zlepšení kvality životního prostředí v území, územních plánů, koncepcí, regulačních a strategických plánů apod.

Opatření 5.1.2 Zkvalitňování obytného prostředí na sídlích a v obcích

- Výstavba a modernizace bytového fondu, snižování jeho energetické náročnosti.
- Příprava rozvojových ploch pro bytovou výstavbu v souladu s územním plánováním včetně potřebné infrastruktury.
-

Vazba na další cíle či aktivity

Specifický cíl 5.1 navazuje na specifické síle 3.1 a 6.1.

Specifický cíl 5.2 Rozvoj technické infrastruktury za účelem ochrany životního prostředí

Popis výchozího stavu a odůvodnění

Nedostačující stav technické infrastruktury v území má úzkou vazbu na stav životního prostředí v území. Významným nedostatkem území je poměrně nízký stupeň odkanalizování území prostřednictvím splaškové kanalizace napojené na ČOV. Časté je využívání jímek a septiků, u nichž hrozí riziko prosakování do podzemních vod a tím jejich znečišťování. Naproti tomu napojení obcí na vodovod je poměrně vysoké, jedná se o všechny obce kromě jedné. Nedořešené je třídění biologického odpadu, celkový systém třídění odpadů vyžaduje zvýšení efektivity.

Protipovodňový systém v území není zatím dobudován systém protipovodňových opatření, která jsou potřebné zejména na Chrudimce a Novohradce. Pro snížení dopadů živelných pohrom je vhodné zlepšit infrastrukturu a technické vybavení v rámci IZS.

Čistota ovzduší v území není plošným problémem, za největší zdroj znečištění ovzduší je považována doprava, avšak především v menších obcích jsou problémem lokální topeniště.

Cíle pro území

- ❖ Zlepšení energetických a materiálových toků v území.
- ❖ Zlepšení kvality ovzduší a vody.
- ❖ Efektivnější energetické hospodaření.
- ❖ Kvalitnější protipovodňová ochrana.

Popis navrhovaných opatření a typových aktivit

Opatření 5.2.1 Odkanalizování obcí, dobudování vodovodní sítě

- Odkanalizování obcí.
- Dobudování vodovodní sítě a zařízení pro nakládání s dešťovými vodami – vybudování splaškových kanalizací, ČOV a vodovodů v území.

Opatření 5.2.2 Úspory energií v území a energetický management

- Zateplení budov občanské vybavenosti v obcích i podnikatelských objektů.
- Rozšíření obnovitelných zdrojů energie.
- Výstavba, rekonstrukce a modernizace veřejného osvětlení s důrazem na nižší spotřebu energie.
- Využívání funkce energetického manažera v území.

- Realizace dalších akcí pro úsporu spotřeby energií v území.

Opatření 5.2.3 Efektivní odpadové hospodářství

- Vybudování kompostárny pro všechny druhy biologického odpadu v území.
- Dobudování sítě sběrných dvorů v území.
- Zefektivnění systému mobilního svozu odpadu v území,
- Vybudování podzemních kontejnerů.
- Předcházení vzniku odpadů, podpora využívání recyklovaných materiálů.
-

Opatření 5.2.4 Zmírnění dopadů živelných pohrom

- Výstavba, rekonstrukce a modernizace zařízení pro krizové situace (povodně, vichřice, požáry dopravní nebo průmyslové havárie aj.).
- Stavební úpravy stanic IZS,
- Vybavení složek IZS pomocí techniky, specializované techniky a věcných prostředků na podporu zlepšení služeb
-

Opatření 5.2.5. Udržení čistoty ovzduší v území

- Podpora v oblasti snížení emisí z lokálních topenišť.
- Monitoring aktuálního stavu ovzduší.
- Napojování objektů na horkovod, plynofikace.
- Náhrada a rekonstrukce stávajících stacionárních zdrojů na tuhá paliva.

Vazba na další cíle či opatření

Specifický cíl 5.2 spolu s cíli 5.1, 5.3 a 5.4 pomáhají naplnit koncepci strategického cíle 5.

Specifický cíl 5.3 Péče o krajinu a zvyšování biodiverzity

Popis výchozího stavu a odůvodnění:

Krajina území MAS Chrudimsko je charakteristická významným zastoupením zemědělské půdy, ve kterém převažuje půda orná. Na druhé straně je nízké zastoupení lesních porostů, jedná se tedy ve velké míře o krajinu ekologicky nestabilní, a to ve většině území. Územní systém ekologické stability v území není dotvořen, návrhy biocenter a biokoridorů obsahují územní plány jednotlivých obcí. Pro zlepšení ekologické stability území a zároveň pro zlepšení estetické hodnoty je třeba v území zakládat ve větší míře liniové porosty a také izolační zeleň. Pro zvýšení průchodnosti krajiny je navrhována obnova některých polních cest. Území čelí následkům bleskových povodní, proto je nutné v území realizovat systém protierozních opatření.

Obce v území pečují o velmi variabilní rozlohy zeleně. Kromě potřeb obcí v oblasti zajištění techniky pro péči o zeleň je žádoucí aktivitou plošný monitoring zeleně v intravilánech a stanovení plánu péče o ni.

Území je kromě vodních toků bohaté na menší rybníky. Problémem vodních toků a ploch je jejich znečištění, v případě rybníků je potřebou efektivnější údržba.

Cíle pro území

- ❖ Zvýšit ekologickou stabilitu území.
- ❖ Zvýšit estetickou hodnotu krajiny.
- ❖ Zkvalitnit péči o zeleň v intravilánech obcí.

Popis navrhovaných opatření a typových aktivit

Opatření 5.3.1 Péče o zeleň v obcích

- Vypracování pasportu zeleně a dalších plánů péče o zeleň.
- Zajištění bezpečnosti zeleně, parkové úpravy včetně instalace mobiliáře.
- Doplnění techniky pro péči o zeleň v obcích
- Zlepšení kvality a funkčnosti zeleně.

Opatření 5.3.2 Doplnění systému ÚSES, liniové a izolační zeleně, další krajinářské úpravy

- Doplnění systému ÚSES.
- Obnova a dobudování biocenter a biokoridorů ve vhodných lokalitách (včetně posílení přirozené funkce krajiny – remízky apod.).
- Úprava a doplnění liniové a izolační zeleně.
- Realizace dalších krajinářských úprav – dle územních plánů obcí.

Opatření 5.3.3 Protierozní opatření

- Výsadba a obnova remízků.
- Členění honů pomocí mezí.
- Výsadba a obnova větrolamů.
- Budování průlehů, zatravněné údolnice, protierozní hrázky a ochranné nádrže.
- Úprava konvexních břehů a kamenné záhozy vymletých konkávních břehů s následnou výsadbou dřevin.

Opatření 5.3.4 Zvyšování biodiverzity krajiny včetně vodních ploch

- Revitalizace vodních toků.
- Mapování a prevence šíření invazních druhů živočichů a rostlin, jejich následná likvidace či omezení
- Vytváření malých mokřadů.
- Podpora různých druhů stanovišť – sekání luk, úprava území pro různé druhy rostlin a živočichů.

Opatření 5.3.5 Odstranění starých ekologických zátěží a černých skládek

- Monitoring černých skládek.
- Odstranění černých skládek.
- Rekultivace starých skládek.

- Monitoring a sanace starých ekologických zátěží.

Vazba na další cíle či opatření

Specifický cíl 5.3 doplňuje specifické cíle 3.2, 5.2, 5.4.

Specifický cíl 5.4 Zlepšení dostupnosti obcí, rozvoj dopravní infrastruktury a udržitelné mobility

Popis výchozího stavu a odůvodnění:

V území jsou definovány následující problémy a potřeby. Převážná většina silnic II. a III. třídy je v nevyhovujícím stavu. V územních plánech mnoha obcí jsou identifikovány bodové závady na komunikacích, které negativně ovlivňují bezpečnost silničního provozu v těchto obcích. Obce, a to zejména města Chrudim a Slatiňany trpí nadměrnou silniční dopravou ve svých intravilánech přesto, že již byla zprovozněna první část obchvatu obou měst, přičemž intenzita dopravy v Chrudimi patří mezi nejvyšší v kraji. Velká intenzita silniční dopravy se týká i některých obcí situovaných na silnicích první třídy. V nevyhovujícím stavu jsou místní komunikace v některých obcích. Pro zlepšení bezpečnosti cestujících veřejnou dopravou je potřeba rekonstruovat nástupní místa autobusové i vlakové dopravy, a to především autobusové nádraží v Chrudimi a v dalších obcích.

V území se nachází pouze malý počet cyklostezek oddělených od silniční dopravy, naopak převažují cyklotrasy vedené po silnicích II. a III. třídy, koordinované provázání cyklostezek v území a dobudování jejich sítě ve vazbě na spádová centra území (především Chrudim a Slatiňany) představuje důležitý krok pro bezpečnější cyklodopravu.

Cíl pro území:

- ❖ Zkvalitnit dopravní infrastrukturu v území, zklidnit dopravní situaci ve městech.
- ❖ Zvýšit bezpečnost silničního provozu.
- ❖ Podpořit udržitelné způsoby dopravy oproti neudržitelným, zvýšit motivaci pro jejich užívání.
- ❖ Rozšíření udržitelné mobility.

Popis navrhovaných opatření a typových aktivit

Opatření 5.4.1 Zkvalitnění silniční sítě v území

- Rekonstrukce silnic všech stupňů.
- Budování obchvatů.
- Zvyšování bezpečnosti na silnicích prostřednictvím okružních křižovatek, přechodů pro chodce, osvětlení, signalizace, ostrůvků, retardérů apod.

Opatření 5.4.2 Zkvalitnění infrastruktury veřejné dopravy

- Rekonstrukce a modernizace nástupních míst včetně systémů typu P+R (zaparkuj a jeď), K+R (krátce zaparkuj a jeď), B+R (kombinace kolo a hromadná doprava).
- Modernizace dopravních systémů.
- Modernizace nádraží, čekáren a zastávek MHD.

- Zavedení opatření pro zvýšení přepravní rychlosti na železnici.
- Rozšíření bezbariérovosti MHD.
- Údržba ploch pro sportovní letectví.

Opatření 5.4.3 Rozvoj a podpora udržitelné mobility

- Výstavba a modernizace cyklostezek a cyklotras, chodníků, cyklistických jízdních pruhů a doprovodné infrastruktury pro cyklisty a chodce (odpočinková místa, stojany na kola, podchody, nadchody apod.).
- Doplnění a provázání cyklostezek v území ve vazbě na spádová centra.
- Výstavba plnicích a dobíjecích stanic s cílem zvýšit možnosti využívání CNG a elektřiny v pohonech dopravních prostředků a pořízení nízkoemisních a bezemisních vozidel.

Opatření 5.4.4 Zkvalitnění infrastruktury pro dopravu v klidu

- Výstavba, rozšiřování a modernizace parkovacích ploch či budov a doplňkové technické infrastruktury (parkovací automaty, závory apod.)

Vazba na další cíle či opatření

Specifický cíl 5.4 je provázán se Strategickými cíli 2 a 3.

Vazba na strategické dokumenty

Územní plány měst a obcí, Program rozvoje Pardubického kraje, Strategický plán udržitelného rozvoje města Chrudimi 2015 – 2030, Akční plán rozvoje města Chrudimě 2012-2015.

Integrační a inovační prvky

Aplikace komunitního přístupu v celém území MAS. Novým prvkem v území je možnost využití energetického manažera. Tato pozice byla vytvořena v rámci organizační struktury městského úřadu v Chrudimi. Jako inovační a integrační prvek je navrhována plošná pasportizace zeleně v obcích, dendrologické průzkumy, zhodnocení bezpečnosti dřevin a návrh péče o ně. Zkvalitnění infrastruktury – vodovodní sítě a kanalizací, odpadové hospodářství. Zkvalitnění silniční sítě a dopravní infrastruktury a to včetně cyklostezek a stezek pro pěší.

MAS – bezpečné ekologicky stabilní území.

Návrh indikátorů strategického cíle 5

ID	Název indikátoru výsledků	Měrná jednotka	Výchozí hodnota	Cílová hodnota	Zdroj
	Podíl zlepšení stavu životního prostředí	%	N/A	N/A	N/A

ID	Název indikátoru výstupů	Měrná jednotka	Výchozí hodnota	Cílová hodnota	Zdroj
----	--------------------------	----------------	-----------------	----------------	-------

	Počet podpořených aktivit v oblasti zkvalitnění životního prostředí	počet	N/A	N/A	N/A
--	---	-------	-----	-----	-----

Návrh indikátorů specifických cílů

Specifický cíl 5.1

ID	Název indikátoru výsledků	Měrná jednotka	Výchozí hodnota	Cílová hodnota	Zdroj
	Podíl zlepšení celkového stavu urbánního rozvoje území	%	N/A	N/A	N/A

ID	Název indikátoru výstupů	Měrná jednotka	Výchozí hodnota	Cílová hodnota	Zdroj
	Počet podpořených aktivit	počet	N/A	N/A	N/A

Specifický cíl 5.2

ID	Název indikátoru výstupů	Jednotka	Výchozí stav	Milník 2018	Cílový stav
5 75 01	Počet nových a modernizovaných objektů sloužících složkám IZS	objekty	0	0	2
5 70 01	Počet nové techniky a věcných prostředků složek IZS	sety	0	-	2
ID	Indikátory výsledků	Jednotka	Výchozí stav	Cílový stav	
5 75 20*	Počet exponovaných území s nedostatečnou připraveností složek IZS	území	108	48	

* Hodnoty výsledkových indikátorů, a to jak výchozí tak cílová byla převzata z IROP. Výchozí hodnota je stanovena k 31.12.2014 a cílová k 31.12.2023

Specifický cíl 5.3

ID	Název indikátoru výsledků	Měrná jednotka	Výchozí hodnota	Cílová hodnota	Zdroj
45711	Počet lokalit se zvýšenou biodiverzitou	Lokality	N/A	N/A	N/A
45415	Počet lokalit, kde byly posíleny ekosystémové funkce krajiny	Lokality	N/A	N/A	N/A

ID	Název indikátoru výstupů	Měrná jednotka	Výchozí hodnota	Cílová hodnota	Zdroj
	Počet podpořených aktivit	Počet	N/A	N/A	N/A

Specifický cíl 5.4

ID	Indikátory výstupů	Jednotka	Výchozí	Cílový stav
----	--------------------	----------	---------	-------------

			stav	
7 48 01	Počet nově pořízených vozidel pro veřejnou dopravu	vozidla	0	1
7 50 01	Počet realizací vedoucích ke zvýšení bezpečnosti v dopravě	Realizace	0	4
7 61 00	Délka nově vybudovaných cyklostezek a cyklotras	km	0	5
7 62 00	Délka rekonstruovaných cyklostezek a cyklotras	km	0	4
7 64 01	Počet parkovacích míst pro jízdní kola	Parkovací místo	0	5
ID	Indikátory výsledků	Jednotka	Výchozí stav	Cílový stav
7 63 10*	Podíl cyklistiky na přepravních výkonech	%	7	10
7 51 20*	Podíl veřejné osobní dopravy na celkových výkonech v osobní dopravě	%	30	35

* Hodnoty výsledkových indikátoru, a to jak výchozí tak cílová byla převzata z IROP. Výchozí hodnota je stanovena k 31.12.2011 a cílová k 31.12.2023.

3.2.6 Strategický cíl 6 Efektivní řízení MAS, kvalitní spolupracující veřejná správa a podpora horizontálních témat SCLLD

Přehled specifických cílů a opatření v rámci strategického cíle 6

Specifický cíl 6.2 Transparentní a otevřená MAS	Specifický cíl 6.1 Efektivně řízená MAS a rozvojové aktivity v území	Specifický cíl 6.3. Efektivní hospodaření, zajištění dostatečného financování MAS a rozvojových projektů
6.2.1 Rozvoj komunikace a práce s veřejností, institucemi a podnikatelskou sférou	6.1.1 Zajištění kvality řízení ve všech procesech a dílčích činnostech MAS	6.3.1 Vytvoření systému plánování a přípravy záměrů MAS, projektový zásobník
	6.1.2 Podpora kvality a efektivity veřejné správy	6.3.2 Nastavení kontrolního systému hospodaření MAS
	6.1.3 Podpora horizontálních témat SCLLD, jejich začlenění do výzev, veřejných zakázek	
	6.1.4 Podpora cílů SCLLD realizací projektů spolupráce	

Specifický cíl 6.1 Efektivně řízená MAS a rozvojové aktivity v území

Popis výchozího stavu a odůvodnění

Místní akční skupina Chrudimsko od počátku svého působení uplatňuje při svém řízení metodu LEADER, tedy metodu, založenou na principu řízení zdola – nahoru. Silnou stránkou této metody, a zároveň i jedním z hlavních faktorů, díky kterým se metoda LEADER stala uznávanou metodou řízení je to, že hlavní myšlenky a náměty MAS vycházejí z podmětů místních občanů, podnikatelů a dalších subjektů, působících na daném území. Další stěžejní součástí řízení s využitím metody LEADER je spolupráce s dalšími MAS v regionu, na národní i mezinárodní úrovni a s dalšími subjekty a realizace společných projektů, získávání informací o dobré praxi a vhodných postupech.

V rámci řízení jednotlivých procesů respektuje MAS Chrudimsko taktéž vazbu na horizontální témata. Horizontální témata zasahují do všech oblastí socioekonomického rozvoje území.

Cíl pro území

- ❖ Zkvalitnění systému řízení MAS.
- ❖ Zkvalitnění veřejné správy.
- ❖ Zajištění vazby na horizontální témata ve všech procesech a aktivitách MAS.

Popis navrhovaných opatření a typových aktivit

Opatření 6.1.1 Zajištění kvality řízení ve všech procesech a dílčích činnostech MAS

- Zajištění kvalitního a efektivního řízení prostřednictvím moderních metod řízení (projektové řízení, key management).
- Zajištění kvalitního a efektivního řízení prostřednictvím dostatečného technického zázemí a kvalitního personálu – podpora celoživotního vzdělání zaměstnanců MAS.
- Zajištění kvality vybraných a realizovaných projektů – nastavení výběrových kritérií projektů v jednotlivých výzvách, kontrola a monitoring realizovaných projektů.
- Podpora v oblasti poradenství pro žadatele projektů.
-

Opatření 6.1.2 Podpora kvality a efektivity veřejné správy

- Podpora v oblasti vzdělávání pracovníků veřejné správy (finanční plánování, boj proti korupci, územní plánování apod.).
- Aplikace moderních metod veřejné správy – MA21, benchmarking.
- Aplikace inovativních přístupů v oblasti informačních technologií (GIS, databázové systémy apod.).
- Podpora v oblasti strategického plánování a řízení pro udržitelný rozvoj.
- Podpora v oblasti zapojení veřejnosti do aktuálního dění na území MAS.
- Zajištění provazby mezi strategickými a územními dokumenty.

Opatření 6.1.3 Podpora horizontálních témat SCLLD, jejich začlenění do výzev, veřejných zakázek

- Definice jednotlivých horizontálních témat SCLLD a jejich začlenění do výběrových kritérií u jednotlivých výzev (prorodinná opatření apod.).
- Podpora společensky odpovědného zadávání veřejných zakázek v rámci MAS a jejich partnerů.

Opatření 6.1.4 Podpora cílů SCLLD realizací projektů spolupráce

- Realizace projektů při zapojení MAS, subjektů v území, dalších MAS a subjektů v ČR i zahraničí
- Získávání zkušeností, dobré praxe prostřednictvím síťování k naplňování cílů SCLLD
- Realizace projektů propagačních, informačních, vzdělávacích a volnočasových a dalších zaměřených na témata řešená SCLLD.

Vazba na další cíle či opatření

Specifický cíl 6.1 je provázán se specifickými cíli 1.1, 4.2, 5.1, 6.2 a 6.3.

Specifický cíl 6.2 Transparentní a otevřená MAS

Popis výchozího stavu a odůvodnění

Místní akční skupina MAS Chrudimsko byla založena v roce 2013. Na území působí relativně krátkou dobu, i tak se, dle výsledků dotazníkového šetření, dostala do povědomí většiny dotázaných respondentů. Respondenti považují činnost místní akční skupiny za přínosnou. Nadpoloviční většina dotázaných respondentů z řad podnikatelů a neziskových organizací plánuje své rozšíření, a mají tudíž zájem být informováni o činnosti MAS a dění ve svém území.

Cíl pro území

- ❖ Rozšíření povědomí o MAS v území.
- ❖ Propojení MAS s ostatními aktéry v území.
- ❖ Zajištění zpětné vazby od občanů, institucí a ostatních subjektů v území.

Popis navrhovaných opatření a typových aktivit

Opatření 6.2.1. Rozvoj komunikace a práce s veřejností, institucemi a podnikatelskou sférou

- Propojení MAS s občany, klíčovými partnery a dalšími aktéry v území.
- Zapojování veřejnosti do rozvoje území prostřednictvím komunitního plánování (kulaté stoly, veřejná projednání apod.).
- Zajištění informovanosti zájmových skupin o záměrech MAS prostřednictvím moderních komunikačních kanálů (webové stránky MAS, Facebook), tištěných médií a dalších komunikačních prostředků.
- Dostatečná informovanost všech subjektů o připravovaných a realizovaných projektech, akcích a výzvách.
- Zajištění zpětné vazby od členů, partnerů i široké veřejnosti.
- Transparentnost MAS – zveřejňování informací o MAS.

Vazba na další cíle či opatření

Specifický cíl 6.2 je provázán se specifickými cíli 1.1, 5.1 a 6.1.

Specifický cíl 6.3. Efektivní hospodaření, zajištění dostatečného financování MAS a rozvojových projektů

Popis výchozího stavu a odůvodnění

MAS Chrudimsko má formu neziskového subjektu s mechanismy společného rozhodování a uplatněním partnerství. Hlavním finančním zdrojem MAS jsou specifické evropské dotace na rozvoj venkova pro obce, zemědělce, malé podnikatele i neziskové organizace. S těmito prostředky se snaží MAS hospodařit, a to co nejefektivněji a nejhospodárněji.

Cíl pro území

- ❖ Hospodárnější nakládání s finančními prostředky MAS.

Popis navrhovaných opatření a typových aktivit

Opatření 6.3.1 Vytvoření systému plánování a přípravy záměrů MAS, projektový zásobník

- Hospodárné a efektivní nakládání s finančními prostředky.
- Zlepšení systému plánování a přípravy záměrů MAS, nastavení rozpočtové politiky.

Opatření 6.3.2 Nastavení kontrolního systému hospodaření MAS

- Nastavení kvalitního a kontrolního systému hospodaření MAS.

Vazba na další cíle či opatření

Specifický cíl 6.3 je provázán se specifickými cíli 6.1, 6.2.

Vazba na strategické dokumenty

Strategický plán udržitelného rozvoje města Chrudimi 2015 – 2030, Koncepční podpora místní agendy 21 v ČR do roku 2020.

Integrační a inovační prvky

Kvalitně řízená MAS. MAS, o které budou lidi vědět, s kterou budou komunikovat a spolupracovat v rámci rozvoje svého území.

Návrh indikátorů strategického cíle 6

ID	Název indikátoru výsledků	Měrná jednotka	Výchozí hodnota	Cílová hodnota	Zdroj
8 08 10	Míra čerpání prostředků programu	%	N/A	N/A	N/A

ID	Název indikátoru výstupů	Měrná jednotka	Výchozí hodnota	Cílová hodnota	Zdroj
	Počet podpořených aktivit a projektů v rámci orgánu MAS	Počet	N/A	N/A	N/A

Návrh indikátorů specifických cílů

Specifický cíl 6.1

ID	Název indikátoru výstupů	Měrná jednotka	Výchozí hodnota	Cílová hodnota	Zdroj
8 20 00	Počet uskutečněných školení, seminářů, workshopů a konferencí	Aktivity	0	4	PRV

Specifický cíl 6.2

ID	Název indikátoru výstupů	Měrná jednotka	Výchozí hodnota	Cílová hodnota	Zdroj
8 00 11	Počet uspořádaných informačních a propagačních aktivit	Aktivity	N/A	N/A	N/A

Specifický cíl 6.3

ID	Název indikátoru výsledků	Měrná jednotka	Výchozí hodnota	Cílová hodnota	Zdroj
----	---------------------------	----------------	-----------------	----------------	-------

8 02 10	Míra úspěšnosti projektových žádostí	%	N/A	N/A	N/A
---------	--------------------------------------	---	-----	-----	-----

ID	Název indikátoru výstupů	Měrná jednotka	Výchozí hodnota	Cílová hodnota	Zdroj
9 35 08	Počet úspěšně zrealizovaných výzev místních akčních skupin	výzvy	N/A	N/A	N/A

3.3 Akční plán

Naplňování strategických cílů uvedených ve strategické části dokumentu bude realizováno s využitím finančních prostředků z dostupných zdrojů. Vzhledem k aktuální dostupnosti finančních zdrojů z evropských strukturálních a investičních fondů jsou dále uvedeny návrhy programových rámců a fichí. Programové rámce a fiche jsou navrženy v souladu s vymezením operačních programů a na základě potřeby v rámci území MAS, na základě výše uvedené analytické a strategické části dokumentu. Mezi operační programy, ze kterých je možné čerpat podporu na realizaci části strategických cílů jsou: **Integrovaný regionální operační program, operační program Zaměstnanost a Program rozvoje venkova**. Naplňování dalších strategických cílů bude realizováno postupně dle dostupných finančních zdrojů na regionální, národní nebo mezinárodní úrovni a v souladu s vymezením podmínek poskytovatelů těchto zdrojů. Přičemž, jak již bylo uvedeno ve strategické části tohoto dokumentu, naplňování cílových hodnot indikátorů u těchto strategických cílů nelze v současné situaci garantovat a nejsou tudíž promítnuty do stávajícího akčního plánu.

Vedle naplňování strategických cílů v rámci výše uvedených OP budou v rámci programového období naplňovány zprostředkovaně i specifické cíle a strategická opatření v oblasti vzdělanosti a to prostřednictvím **operačního programu Výzkum vývoj a vzdělávání (VVV)**.

Ve vazbě na nastavení OP VVV a jednotlivých aktivit programu se předpokládá využívání integrovaných nástrojů definovaných metodikou (CLLD, ITI) až jako druhotných prostředků pro realizaci územní dimenze. Tyto nástroje musí být vždy v souladu s místními akčními plány (MAP), krajskými akčními plány (KAP) a národní Research and Innovation Strategy for Smart Specialisation (RIS 3).

Vzhledem k charakteru OP VVV nepředpokládá ŘO přímé využití integrovaného nástroje CLLD, nicméně Místní akční skupiny (MAS) budou využity jako prostředek pro zvyšování absorpční kapacity a zajištění monitoringu specifických problémů daného území. Koordinační role MAS při realizaci intervencí ve prospěch rozvoje venkova vychází z detailní znalosti místních podmínek a široké spolupráce s místními aktéry. Hlubší znalost místních problémů, dovednost zacílení na specifické problémy v místě působnosti MAS jsou výhody, které budou využity v rámci implementace OP VVV. Na základě dohody ŘO s MMR-NOK a Národní sítí Místních akčních skupin (NS MAS) je hlavní úkol MAS spatřován v jejich práci s územím - práce s žadateli, komunikace v území působnosti MAS, informační podpora MŠ, ZŠ a jejich zřizovatelů, navazování spolupráce s územními aktéry při tvorbě MAP. V rámci naplňování těchto rolí bude MAS Chrudimsko zapojena do přípravy MAP a v průběhu programového období bude naplňovat výše uvedené úkoly MAS v oblasti rozvoje vzdělávání.

Další operační programy není možné přímo zahrnout do čerpání prostřednictvím SCLLD, ale přesto strategie MAS s jejich využitím počítá. Je reálný předpoklad, že i z těchto OP bude

v regionu čerpáno a realizace projektů řešená aktéry v území bude přispívat zprostředkovaně k naplňování SCLLD. Pro posílení podpory této formy naplňování strategie se MAS ujala role informátora a pravidelně provádí kontrolu otevřených výzev v rámci všech OP a informuje členy MAS, spolupracující subjekty, aktéry v území a veřejnost o otevřených výzvách a možnostech financování rozvoje. Zároveň v této oblasti poskytuje aktivní konzultační a poradenskou činnost.

Níže uvedený Akční plán je zpracován pro naplňování strategických cílů a specifických cílů z operačních programů IROP, Zaměstnanost a Program rozvoje venkova a to v rozsahu, který je určen řídicími orgány těchto operačních programů pro SCLLD.

3.3.1 Programový rámec IROP

Celková alokace pro projekty v rámci SCLLD: 42 802,55 tis. Kč.

Celková režie MAS: 9 451,39 tis.,- Kč

- Administrace MAS: 4 419,00 tis. Kč

- Animace MAS: 5 032,38,- Kč

Programové rámce IROP jsou navrženy v souladu se strategickými cíli MAS Chrudimsko a možnostmi čerpání podpory v rámci tohoto operačního programu. Programový rámec SCLLD zaměřený na IROP, který je tvořen cíli jak regionální politiky, tak je rovněž reflexí hlavních pilířů Strategie mezinárodní konkurenceschopnosti České republiky pro období 2012 – 2020 a hlavních principů Evropa 2020 (inteligentní růst, začleňování, udržitelný rozvoj) a Strategického rámce udržitelného rozvoje České republiky (posilování konkurenceschopnosti a soudržnosti, udržitelný rozvoj).

SCLLD MAS bude implementována v rámci Integrovaného operačního programu v rámci prioritní osy 4 Komunitně vedený místní rozvoj a bude podporovat v rámci realizace SCLLD následující aktivity těchto opatření IROP:

- 1.2: Zvýšení podílu udržitelných forem dopravy
- 1.3: Zvýšení připravenosti k řešení a řízení rizik a katastrof
- 2.1: Zvýšení kvality a dostupnosti služeb vedoucích k sociální inkluzi
- 2.2: Vznik nových a rozvoj existujících podnikatelských aktivit v oblasti sociálního podnikání
- 2.4. Zvýšení kvality a dostupnosti infrastruktury pro vzdělávání a celoživotní učení

Na tyto opatření IROP je zpracován programový rámec s pěti opatřeními SCLLD a integruje rozvojové priority obcí, měst a podnikatelských a neziskových organizací působících v regionu. Jedná se o prostředek posílení regionální konkurenceschopnosti a kvality života obyvatel s významným dopadem na vyvážený rozvoj území:

- Opatření 1: Rozvoj a podpora udržitelné mobility

- Opatření 2: Zmírnění dopadů živelných pohrom

- Opatření 3: Vytvoření zázemí pro poskytování služeb v území MAS (infrastruktura)

- Opatření 4: Podpora sociálního podnikání a podpora zaměstnanosti znevýhodněných skupin (infrastruktura)

- Opatření 5: Rozvoj infrastruktury pro kvalitní vzdělávání všech věkových skupin

Výběr projektů realizovaných prostřednictvím programového rámce IROP bude probíhat dle pravidel procesu výběru projektů stanovených MAS pro dané kolo vyhlášené výzvy a dle pravidel IROP. Konkrétní preferenční kritéria včetně způsobu a míry zvýhodnění budou uvedeny až v rámci dané vyhlášené výzvy.

Vedle projektů v rámci prioritní osy 4. MAS v rámci realizace svého SCLLD bude financovat z IROP svoje administrativní a animační náklady dle finančního plánu.

Název opatření	
Rozvoj a podpora udržitelné mobility	
Vazba na IROP	Specifický cíl 4.1, tematicky zaměřený specifický cíl 1.2 Zvýšení podílu udržitelných forem dopravy - podpora místní udržitelné dopravy

Vymezení opatření	
Cíl opatření CLLD	Cílem tohoto opatření bude podpora projektů zabývajících se udržitelnou dopravou. Pozornost bude věnována jak dopravě veřejné, tak cyklo dopravě pro zajištění dopravy z venkova do zaměstnání, do škol, za službami a v rámci měst v území. U všech projektů bude zároveň dbáno na bezpečnostní prvky dopravy. Součástí budou opatření vedoucí ke zvýšení bezpečnosti v dopravě a využívání nízkoemisních vozidel z důvodu ochrany životního prostředí a celkové posílení šetrných způsobů dopravy.
Vazba na cíle SCLLD	Strategický cíl 5, Specifický cíl 5.4, opatření 5.4.3
Témata projektů	<p>Výstavba a modernizace cyklostezek a cyklotras, chodníků, cyklistických jízdních pruhů a doprovodné infrastruktury pro cyklisty a chodce (odpočinková místa, stojany na kola, podchody, nadchody apod.). Doplnění a provázání cyklostezek v území ve vazbě na spádová centra. Pořízení nízkoemisních a bezemisních vozidel. V oblasti bezpečnosti budou realizovány projekty vedoucí ke zvyšování bezpečnosti dopravy. Podporovanou aktivitou jsou stavební úpravy (rekonstrukce, modernizace, výstavba) chodníků (stezek pro pěší) plně v souladu s vyhláškou č. 398/2009 Sb., o obecných technických požadavcích zabezpečujících bezbariérové užívání staveb, a výstavba nových bezbariérových chodníků. V oblasti cyklo dopravy budou podporovány projekty typu:</p> <ul style="list-style-type: none"> - Výstavba a modernizace cyklostezek v podobě stavebně upravených a dopravním značením vymezených komunikací, na kterých je vyloučená automobilová doprava. - Výstavba a modernizace cyklotras se zaměřením na podporu integrovaných řešení včetně budování doprovodné infrastruktury a výsadby zeleně. <p>Podpořeny budou cyklostezky a cyklotrasy sloužící k dopravě do zaměstnání, škol a za službami. V oblasti podpory nízkoemisních vozidel budou podporovány projekty vedoucí k zajištění nákupu nízkoemisních a bezemisních vozidel, využívajících alternativní zdroje paliv jako je elektřina, CNG a další, splňujících normu EURO 6 pro přepravu osob, pro zajištění základní dopravní obslužnosti v rámci závazku veřejné služby. Vozidla zohledňují specifické potřeby účastníků dopravy se ztíženou možností pohybu a orientace. Podporují se projekty subjektů, které zajišťují dopravní obslužnost v závazku veřejné služby.</p> <p>Pozn.: Projekty musí být v souladu s principy udržitelné mobility.</p>
Preferenční kritéria	Preferenční kritéria budou nastavena ve výzvě MAS
Definice příjemce dotace	<p>Obce, Dobrovolné Svazky obcí Organizace zřizované nebo zakládané obcemi Organizace zřizované nebo zakládané Dobrovolnými svazky obcí Dopravci ve veřejné linkové dopravě podle zákona č. 111/1994 Sb., o silniční dopravě</p> <ul style="list-style-type: none"> - subjekty zajišťující dopravní obslužnost, uvedené v § 8 odst. 1 zákona č. 194/2010 Sb., o veřejných službách v přepravě cestujících a o změně

	dalších zákonů, tedy stát, kraje a obce, pokud poskytují veřejné služby v přepravě cestujících samy, a dopravci, kteří jsou provozovateli veřejné linkové dopravy podle zákona č. 111/1994 Sb., o silniční dopravě, na základě smlouvy o veřejných službách v přepravě cestujících.
Výše způsobilých výdajů	Minimální a maximální výše způsobilých výdajů bude upřesněna ve výzvě v souladu s podmínkami IROP.

ID	Indikátory výstupů
7 48 01	Počet nově pořízených vozidel pro veřejnou dopravu
7 50 01	Počet realizací vedoucích ke zvýšení bezpečnosti v dopravě
7 61 00	Délka nově vybudovaných cyklostezek a cyklotras
7 62 00	Délka rekonstruovaných cyklostezek a cyklotras
7 64 01	Počet parkovacích míst pro jízdní kola
ID	Indikátory výsledků
7 63 10	Podíl cyklistiky na přepravních výkonech
7 51 20	Podíl veřejné osobní dopravy na celkových výkonech v osobní dopravě

Název opatření	Zmírnění dopadů živelných pohrom
Vazba na IROP	Specifický cíl 4.1, tematicky zaměřený specifický cíl 1.3 - Stavební úpravy stanice základní složky IZS a posílení vybavení základních složek IZS technikou a věcnými prostředky

Vymezení opatření	
Cíl opatření CLLD	Cílem opatření jsou stavební úpravy stanic IZS, vybavení složek IZS pomocí techniky, specializované techniky a věcných prostředků na podporu zlepšení služeb, které v území MAS zajišťují. Cílem opatření je posílení vybavení složek IZS pro řešení mimořádných událostí, spojených se změnami klimatu, jako jsou přívalové a dlouhotrvající intenzivní srážky, nadprůměrné sněhové srážky, masivní námrazy, povodně, déletrvající sucha, vichřice, sesuvy, rozsáhlé požáry či mimořádné události antropogenního původu. Ze zpracované analýzy vyplývá potřeba zkvalitnění tohoto vybavení v území.
Vazba na cíle SCLLD	Strategický cíl 5, specifický cíl 5.2, opatření 5.2.4
Témata projektů	<p>Zajištění adekvátní odolnosti s důrazem na přizpůsobení se změnám klimatu a novým rizikům.</p> <p>Stavební úpravy stanice základní složky IZS ve stávající dislokaci. Účelem je zvýšení odolnosti stanice vůči účinkům mimořádné události, aby složka IZS mohla plnit své úkoly v době mimořádné události. Realizovány budou stavební úpravy stávajícího objektu, v odůvodněných případech stavba nového objektu, a pořízení potřebného vybavení či technologií.</p> <p>Vybudování stanice základní složky IZS změnou její dislokace na místo, kde budou vytvořeny podmínky pro rychlý výjezd složek IZS k mimořádné události. Cílem je zajištění přijatelné reakční doby pro efektivní nasazení složky IZS. Bude realizována stavba, pořízeno její vybavení a bude provedena úprava vnějších prostor.</p> <p>Posílení vybavení základních složek IZS technikou a věcnými prostředky k zajištění připravenosti základních složek IZS v exponovaných územích s důrazem na přizpůsobení se změnám klimatu a novým rizikům</p> <p>Pořízení specializované techniky a věcných prostředků pro odstraňování důsledků nadprůměrných sněhových srážek a masivních námraz Cílem je posílení vybavení složek IZS pro řešení mimořádných událostí, spojených s uvedenými jevy, které mají negativní dopad na infrastrukturu dopravy a průmyslu a na obytné a veřejné budovy. Pořízena bude odpovídající technika a věcné prostředky.</p> <p>Pořízení specializované techniky a věcných prostředků určených pro výkon činností spojených s orkány a větrnými smrštěmi. Cílem je posílení vybavení složek IZS pro řešení mimořádných událostí v důsledku větrných smrští, orkánů, které mají dopad na krajinu, zemědělské plodiny a lesy, na infrastrukturu zásobování a výrobu. Pořízena bude odpovídající technika a věcné prostředky.</p> <p>Pořízení specializované techniky a věcných prostředků určených pro výkon činností spojených s extrémním suchem. Cílem je posílení vybavení složek IZS pro řešení mimořádných událostí v důsledku sucha, které má dopad na vznik lesních požárů. Nedostatek podzemní a povrchové vody způsobuje omezení zásobování vodou či elektrickou energií. Pořízena bude odpovídající technika a věcné prostředky.</p> <p>Pozn.: Projekty budou řešené na území MAS Chrudimsko. Na tomto území se nachází jediná obec s rozšířenou působností – ORP Chrudim. Pro ORP Chrudim jsou stanovena tato rizika dle přílohy č.5 Programového dokumentu IROP: sucho, orkány a větrné smrště, sněhové srážky a masivní námrazy.</p> <p>Realizované projekty budou v souladu s dokumentem „Zajištění adekvátní</p>

	odolnosti a vybavenosti základních složek integrovaného záchranného systému Policie ČR a Hasičského záchranného sboru ČR (včetně JSDH) v území, s důrazem na přizpůsobení se změnám klimatu a nových rizikům v období 2014-2020“
Preferenční kritéria	Preferenční kritéria budou nastavena ve výzvě MAS
Definice příjemce dotace	HZS krajů Obce, které zřizují jednotky požární ochrany (§ 29 zákona č. 133/1985 Sb., o požární ochraně) Jednotky sboru dobrovolných hasičů kategorie II a III (podle přílohy zákona o požární ochraně); organizační složky státu a jimi zřízené nebo zakládané organizace, které zajišťují vzdělávání a výcvik složek IZS; státní organizace, která zřizuje jednotku HZS podniku s územní působností.
Výše způsobilých výdajů	Minimální a maximální výše způsobilých výdajů bude upřesněna ve výzvě v souladu s podmínkami IROP.

ID	Název indikátoru výstupů
5 75 01	Počet nových a modernizovaných objektů sloužících složkám IZS
5 70 01	Počet nové techniky a věcných prostředků složek IZS
ID	Indikátory výsledků
5 75 20	Počet exponovaných území s nedostatečnou připraveností složek IZS

Název opatření	Vytvoření zázemí pro poskytování služeb v území MAS (infrastruktura)
Vazba na IROP	Specifický cíl 4.1, tematicky zaměřený specifický cíl 2.1 Zvýšení kvality a dostupnosti služeb vedoucích k sociální inkluzi - rozvoj sociálních služeb

Vymezení opatření	
Cíl opatření CLLD	V rámci tohoto opatření budou podpořeny aktivity zaměřené na sociální a komunitní služby, bude posilována infrastruktura pro dostupnost a rozvoj sociálních služeb, infrastruktura pro soc. služby a komunitní centra a podpora sociálního bydlení. Cílem je podpořit opatření vedoucí ke zlepšení v úrovni poskytovaných sociálních služeb a doprovodných programů. Předmětem opatření budou koncepční řešení podpory občanů v orientaci ve složitých a krizových situacích. Snahou bude pomoci těmto rodinám a jednotlivcům tuto situaci řešit a pomoci jim z ní.
Vazba na cíle SCLLD	Strategický cíl 1- specifický cíl 1.2. – opatření 1.2.2
Témata projektů	<p>Infrastruktura pro dostupnost a rozvoj sociální služby. Bude podporován nákup objektů, zařízení a vybavení a stavební úpravy, které vytvoří podmínky pro kvalitní poskytování sociálních služeb, obnovu a zkvalitnění materiálně-technické základny stávajících služeb sociální práce s cílovými skupinami. Sociální služby jsou definovány zákonem č. 108/2006 Sb., o sociálních službách ve znění pozdějších předpisů.</p> <p>V projektech je zahrnuto vybudování zázemí pro terénní služby, vybavení zařízením, které umožňuje práci v obtížně dostupných lokalitách, pořízení vybavení mobilního týmu pro poskytování zdravotně sociální pomoci ve vyloučených lokalitách, nebo vybudování zázemí pro realizaci fakultativních činností v ambulantní skupinové formě terénních služeb sociální prevence či odborného sociálního poradenství. Ambulantní sociální služby se zaměřují na prostorové oddělení ambulantních služeb od pobytových forem, rekonstrukci a vybavení stávajících prostor nebo na výstavbu či nákup objektů pro realizaci stávající sociální služby v nevyhovujícím prostoru, na vybudování zázemí pro hygienický servis v ambulantních zařízeních, rekonstrukci objektu a jeho adaptaci na terapeutické dílny nebo zřízení kontaktního centra v nebytových prostorách domu.</p> <p>Podpora pobytových sociálních služeb je zaměřena na přestavby azylových domů, Podpořena může být také rekonstrukce a úprava menšího domu na azylový dům pro rodiče s dětmi.</p> <p>Podpora rozvoje infrastruktury komunitních center za účelem sociálního začleňování a zvýšení uplatnitelnosti na trhu práce. Jedná se podporu pro veřejná víceúčelová zařízení, ve kterých se setkávají členové komunity za účelem realizace sociálních, vzdělávacích, kulturních a rekreačních aktivit Pro dosažení těchto cílů je v zařízení poskytována kombinace komunitních a veřejných služeb, minimálně základní sociální poradenství, sociální služba v ambulantní a terénní formě se zaměřením na řešení nepříznivé sociální situace a sociální začleňování. Prostorové vybavení integračních center musí vždy umožňovat vzájemné kontakty mezi příslušníky cílové skupiny a jejich kontakty s profesionály v sociální oblasti.</p> <p>Rozvoj infrastruktury komunitních center bude zahrnovat: stavby, stavební úpravy, pořízení vybavení a případné související úpravy venkovního prostranství za účelem vytvoření prostoru pro setkávání členů komunity ohrožených sociálním vyloučením, v těchto centrech budou probíhat veřejná jednání komunity, obyvatel obcí, realizace volnočasových aktivit, kulturních a dalších akcí souvisejících s komunitou, aktivity na podporu zvládnutí životních problémů a krizových situací. Cílem není budovat kulturní centra nebo prostory pro masovou zábavu.</p> <p>Sociální bydlení - bude podporováno pořízení bytů, bytových domů,</p>

	nebytových prostor a jejich adaptace pro potřeby sociálního bydlení a pořízení nezbytného základního vybavení.
Preferenční kritéria	Preferenční kritéria budou nastavena ve výzvě MAS
Definice příjemce dotace	Typy příjemců – sociální služby - nestátní neziskové organizace; organizační složky státu; příspěvkové organizace organizačních složek státu; kraje; organizace zřizované nebo zakládané kraji; obce; organizace zřizované nebo zakládané obcemi; dobrovolné svazky obcí; organizace zřizované nebo zakládané dobrovolnými svazky obcí; církve; církevní organizace Typy příjemců – sociální bydlení - obce; nestátní neziskové organizace; církve; církevní organizace
Výše způsobilých výdajů	Minimální a maximální výše způsobilých výdajů bude upřesněna ve výzvě v souladu s podmínkami IROP.

ID	Název indikátoru výstupů
5 54 01	Počet podpořených zázemí pro služby a sociální práce
5 53 01	Počet podpořených bytů pro sociální bydlení
5 54 02	Počet poskytovaných druhů sociálních služeb
ID	Indikátory výsledků
6 75 10	Kapacita služeb a sociální práce
5 53 10	Nárůst kapacity sociálních bytů
5 53 20	Průměrný počet osob využívající sociální bydlení

Název opatření	Podpora sociálního podnikání a podpora zaměstnanosti znevýhodněných skupin (infrastruktura)
Vazba na IROP	Specifický cíl 2.2 Vznik nových a rozvoj existujících podnikatelských aktivit v oblasti sociálního podnikání

Vymezení opatření	
Cíl opatření CLLD	Cílem tohoto opatření bude podpora aktivit zaměřených na sociální podnikání v rozsahu výstavba, rekonstrukce, vybavení sociálních podniků, vznik nových sociálních podniků, případně rozšíření stávajících sociálních podniků pro rozšíření možností pro sociálně vyloučené osoby nebo osoby ohrožené sociálním vyloučením vstupu na trh práce a do podnikatelského prostředí.
Vazba na cíle SCLLD	Strategický cíl 1- specifický cíl 1.2. – opatření 1.2.5
Témata projektů	Výstavba, rekonstrukce a vybavení sociálních podniků. Pozn.: Podnik musí přispívat k podpoře sociálního začleňování a min. 30 % zaměstnanců z celkového počtu zaměstnanců sociálního podniku musí pocházet z cílových skupin. Podpora je cílena na vznik a rozvoj sociálních podniků. Jedná se o aktivity, které umožní sociálně vyloučeným osobám a osobám ohroženým sociálním vyloučením vstup na trh práce a do podnikatelského prostředí. Vhodné je provázání investičních potřeb s aktivitami, které v této oblasti

	<p>budou realizovány prostřednictvím OP Zaměstnanost. IROP bude podporovat nákup objektů, zařízení, vybavení a stavební úpravy, které vytvoří podmínky pro sociální podnikání. Podpora nemůže být chápána pouze jako dotace na zřízení pracovních míst pro znevýhodněné zaměstnance, ale jde o investiční podporu vznikajících a udržitelných podnikatelských aktivit, které budou nadále ověřovat a rozvíjet koncept a principy sociálního podnikání. Nelze financovat stávající podnikatelské aktivity ani provozní výdaje žadatele. Způsobilé výdaje projektu se týkají pouze rozšíření společnosti. Musí dojít k vytvoření nových pracovních míst pro osoby ze znevýhodněných cílových skupin. Požadován je růst počtu zaměstnaných osob z cílových skupin, který nesmí nastat předchozím snížením stávajícího počtu zaměstnanců.</p> <p>Vznik nového sociálního podniku. Sociální podnik vytváří nová pracovní místa pro osoby ze znevýhodněných cílových skupin. Celý podnik funguje na principech sociálního podniku, které má uvedené ve svých základacích dokumentech.</p>
Preferenční kritéria	Preferenční kritéria budou nastavena ve výzvě MAS
Definice příjemce dotace	osoby samostatně výdělečně činné; malé a střední podniky; obce; kraje; organizace zřizované nebo zakládané kraji; organizace zřizované nebo zakládané obcemi; dobrovolné svazky obcí; organizace zřizované nebo zakládané dobrovolnými svazky obcí; nestátní neziskové organizace; církve; církevní organizace
Výše způsobilých výdajů	Minimální a maximální výše způsobilých výdajů bude upřesněna ve výzvě v souladu s podmínkami IROP.

ID	Název indikátoru výstupů
1 00 00	Počet podniků pobírajících podporu
1 01 02	Počet podniků pobírajících granty
1 04 00	Zvýšení zaměstnanosti v podporovaných podnicích
1 01 05	Počet nových podniků, které dostávají podporu
1 03 00	Soukromé investice odpovídající veřejné podpoře podniků (granty)
1 04 03	Zvýšení zaměstnanosti v podporovaných podnicích se zaměřením na znevýhodněné skupiny
ID	Indikátory výsledků
1 04 11	Míra nezaměstnanosti osob s nejnižším vzděláním

Název opatření	Rozvoj infrastruktury pro kvalitní vzdělávání všech věkových skupin
Vazba na IROP	Specifický cíl 2.4 - Zvýšení kvality a dostupnosti infrastruktury pro vzdělávání a celoživotní učení

Vymezení opatření	
Cíl opatření CLLD	V rámci tohoto opatření budou podpořeny aktivity a infrastruktura pro zajištění vzdělávání, a to jak na úrovni péče o děti do 3 let, mateřských i základních škol, tak na úrovni středních a vyšších odborných škol. Pozornost přitom bude věnována taktéž celoživotnímu vzdělání. V rámci opatření budou podpořeny zařízení pro péči o děti do 3 let, mateřské školy, základní školy, střední a vyšší odborné školy, spolupráce s univerzitami, subjekty, které zajišťují neformální vzdělávání dětí, mládeže a dospělých.
Vazba na cíle SCLLD	Strategický cíl 4 – specifický cíl 4.3 – opatření 4.3.1
Témata projektů	<p>Podpora infrastruktury pro předškolní vzdělávání – podpora zařízení péče o děti do 3 let, dětských skupin a mateřských škol. Stavby, stavební úpravy, pořízení vybavení za účelem zajištění dostatečné kapacity kvalitních a cenově dostupných zařízení péče o děti, ve vazbě na území, kde je prokazatelný nedostatek těchto kapacit, a tím umožnění lepšího zapojení rodičů s dětmi předškolního věku na trh práce.</p> <p>Podpora sociální inkluze prostřednictvím stavebních úprav budov, učeben a venkovních prostor, pořízení vybavení, kompenzačních pomůcek a kompenzačního vybavení, nezbytných pro zajištění rovného přístupu ke vzdělávání sociálně vyloučeným osobám.</p> <p>Podpora infrastruktury pro základní vzdělávání v základních školách Stavební úpravy, pořízení vybavení pro zajištění rozvoje žáků v následujících klíčových kompetencích: – v oblastech komunikace v cizích jazycích, v oblasti technických a řemeslných oborů, přírodních věd, ve schopnosti práce s digitálními technologiemi. Cílem je zvýšení kvality vzdělávání ve vazbě na budoucí uplatnění na trhu práce a potřeby sladění nabídky a poptávky na regionálním trhu práce. Rozšiřování kapacit základních škol mimo vazbu na klíčové kompetence je možné pouze na území správního obvodu ORP se sociálně vyloučenou lokalitou.</p> <p>Podpora sociální inkluze prostřednictvím stavebních úprav budov a učeben, školních poradenských pracovišť, pořízení vybavení a kompenzačních pomůcek a kompenzačního vybavení pro děti se SVP, nezbytných pro zajištění rovného přístupu ke vzdělávání sociálně vyloučeným osobám.</p> <p>Zajištění vnitřní konektivity škol a připojení k internetu – rozvoj vnitřní konektivity v prostorách škol a školských zařízení a připojení k internetu.</p> <p>Podpora infrastruktury škol a školských zařízení pro střední a vyšší odborné vzdělávání Stavební úpravy, pořízení vybavení pro zajištění rozvoje klíčových kompetencí v oblastech komunikace v cizích jazycích a v oblasti technických a řemeslných oborů, přírodních věd a schopnosti práce s digitálními technologiemi, za účelem zvýšení kvality vzdělávání ve vazbě na budoucí uplatnění na trhu práce a potřeby sladění nabídky a poptávky na regionálním trhu práce.</p> <p>Rozšiřování středních a vyšších odborných škol mimo vazbu na vyjmenované klíčové kompetence je možné pouze za účelem sociální inkluze na území správního obvodu ORP se sociálně vyloučenou lokalitou.</p> <p>Podpora sociální inkluze prostřednictvím stavebních úprav budov a učeben, školních poradenských pracovišť, pořízení vybavení, kompenzačních pomůcek a kompenzačního vybavení pro děti se SVP, nezbytných pro zajištění rovného přístupu ke vzdělávání sociálně vyloučeným osobám. Zajištění vnitřní konektivity škol a připojení k internetu – rozvoj vnitřní konektivity v prostorách škol a školských</p>

	<p>zařízení a připojení k internetu.</p> <p>Podpora infrastruktury pro celoživotní vzdělávání v následujících klíčových kompetencích: - v oblastech komunikace v cizích jazycích, v oblasti technických a řemeslných oborů, přírodních věd, ve schopnosti práce s digitálními technologiemi. Stavební úpravy, pořízení vybavení pro vybudování a zkvalitnění kapacity pro účely dalšího vzdělávání ve vazbě na potřeby sladění nabídky a poptávky na regionálním trhu práce.</p> <p>Podpora infrastruktury pro zájmové a neformální vzdělávání mládeže</p> <p>Stavební úpravy, pořízení vybavení pro zajištění rozvoje klíčových kompetencí formou zájmového a neformálního vzdělávání: - v oblastech komunikace v cizích jazycích, v oblasti technických a řemeslných oborů, přírodních věd, ve schopnosti práce s digitálními technologiemi.</p> <p>Doplňkové aktivity. Jako doplňková aktivita bude podporováno zahrnutí zeleně v okolí budov a na budovách (zelené zdi a střechy a zahrady).</p>
Preferenční kritéria	Preferenční kritéria budou nastavena ve výzvě MAS
Definice příjemce dotace	zařízení péče o děti do 3 let; školy a školská zařízení v oblasti předškolního, základního a středního vzdělávání a vyšší odborné školy; další subjekty podílející se na realizaci vzdělávacích aktivit; kraje; organizace zřizované nebo zakládané kraji; obce; organizace zřizované nebo zakládané obcemi; nestátní neziskové organizace; církve; církevní organizace; organizační složky státu; příspěvkové organizace organizačních složek státu
Výše způsobilých výdajů	Minimální a maximální výše způsobilých výdajů bude upřesněna ve výzvě v souladu s podmínkami IROP.

ID	Název indikátoru výstupů
5 00 01	Kapacita podporovaných zařízení péče o děti nebo vzdělávacích zařízení
5 00 00	Počet podpořených vzdělávacích zařízení
ID	Indikátory výsledků
5 00 30	Podíl osob předčasně opouštějících vzdělávací systém
5 00 20	Podíl tříletých dětí umístěných v předškolním zařízení
5 01 20	Počet osob využívajících zařízení péče o děti ve věku do 3 let

3.3.2 Programový rámec OPZ

Indikovaná alokace: 18 470,03 tis. Kč

Dolní limit alokace: 12 087,00 tis. Kč

Horní limit alokace: 18 486,00 tis. Kč

Za pomoci tohoto programového rámce plánuje MAS přispět ke snižování nezaměstnanosti v regionu, a to podporou sociálního začleňování osob sociálně vyloučených či sociálním vyloučením ohrožených. Podporované aktivity přispějí ke snížení lokální nezaměstnanosti lepším využitím ekonomického potenciálu území, zlepšení spolupráce všech místních aktérů při řešení problémů lokální nezaměstnanosti, lepší dostupnosti sociálních služeb a zlepšení situace osob vyloučených a ohrožených sociálním vyloučením žijících na území MAS a realizovat prorodinná opatření vedoucí k zlepšení pozice na trhu práce.

Podpora v rámci operačního programu OPZ bude realizována v rámci specifického cíle 2.3.1: **Zvýšit zapojení lokálních aktérů do řešení problémů nezaměstnanosti a sociálního začleňování ve venkovských oblastech.** V rámci tohoto cíle jsou podporovány tyto aktivity:

1. Podpora vytváření nových pracovních míst na lokální úrovni;
2. Podpora spolupráce aktérů na místní úrovni při řešení lokální nezaměstnanosti, zjišťování potřeb lokálních zaměstnavatelů;
3. Podpora a vytváření podmínek pro vznik a rozvoj sociálních podniků;
4. Vzdělávání venkovského obyvatelstva v oblastech relevantních pro zvýšení lokální zaměstnanosti a poradenství pro získání zaměstnání;
5. Podpora sociálního začleňování osob sociálně vyloučených či sociálním vyloučením ohrožených prostřednictvím aktivit zaměřených na prevenci sociálního vyloučení osob, služeb poskytovaných terénní a ambulantní formou, podpora komunitní sociální práce;
6. Vznik a rozvoj specifických nástrojů k prevenci a řešení problémů v sociálně vyloučených lokalitách (zohledňující rovněž kriminalitu a veřejný pořádek) s využitím znalostí lokálního prostředí;
7. Podpora prorodinných opatření obcí a dalších aktérů na místní úrovni;

Na základě uvedených doporučených aktivit v rámci OPZ pro komunitně vedený rozvoj byl formulován programový rámec v rámci SCLLD obsahující 4 opatření:

Opatření 1: Podpora sociálního podnikání a zaměstnanosti znevýhodněných skupin

Opatření 2: Podpora sociálních služeb včetně prevence kriminality

Opatření 3. Podpora vzniku a činnosti komunitních center

Opatření 4: Podpora prorodinných opatření

Název opatření		Podpora sociálního podnikání a zaměstnanosti znevýhodněných skupin
Vazba na OPZ	Specifický cíl 2.3.1. Popis vazby: Opatření se váže na Specifický cíl 2.3.1. OPZ prostřednictvím podporovaných aktivit: Podpora vytváření pracovních míst, spolupráce aktérů v území na řešení lokální nezaměstnanosti, podpora vzdělávání pro zvýšení zaměstnanosti a poradenství pro získání zaměstnání a podpora sociálních podniků. Tyto aktivity jsou obsaženy v opatření Programového rámce i SC 2.3.1. OPZ.	
Vazby na další opatření včetně provázanosti na ostatní operační programy	Integrovaný regionální operační program Opatření je provázáno na opatření IROP – prioritní osu 4: Komunitně vedený místní rozvoj, SC 4.1 Posílení komunitně vedeného místního rozvoje za účelem zvýšení kvality života ve venkovských oblastech a aktivizace místního potenciálu. V rámci SCLLD MAS Chrudimsko na programový rámec SCLLD IROP, konkrétně na Opatření SCLLD 4 (opatření tohoto dokumentu): Podpora sociálního podnikání a podpora zaměstnanosti znevýhodněných skupin (infrastruktura), které vychází přímo z konkrétních aktivit IROP Specifický cíl 4.1, tematicky zaměřený specifický cíl 2.2 Vznik nových a rozvoj existujících podnikatelských aktivit v oblasti sociálního podnikání Opatření 4 z programového rámce SCLLD IROP se s tímto opatřením OPZ vhodně doplňuje, jelikož se zaměřuje na investiční podporu aktivit uvedených v OPZ- Vazba na ostatní operační programy je neutrální.	
Priorizace navrhovaných opatření	a) Opatření financovaná z alokované částky - Opatření bude financováno z alokované částky	

Vymezení opatření	
Cíl opatření CLLD	Cílem tohoto opatření je podpora zaměstnanosti obyvatelstva a vzniku nových pracovních míst na lokální úrovni. Dalším cílem je rozvoj sociálního podnikání a podpora znevýhodněných skupin obyvatelstva.
Vazba na cíle SCLLD	Strategický cíl 1 – specifický cíl 1.2 – opatření 1.2.6
Podporované cílové skupiny	Osoby sociálně vyloučené nebo ohrožené sociálním vyloučením: <ul style="list-style-type: none"> - Osoby dlouhodobě nezaměstnané (uchazeči o zaměstnání evidovaní na ÚP ČR déle než 1 rok) - Osoby opakovaně nezaměstnané (uchazeči o zaměstnání, jejichž doba evidence na ÚP ČR dosáhla v posledních 2 letech souborné délky 12 měsíců) - Osoby se zdravotním postižením (podle § 67 zákona č. 435/2004 Sb., o zaměstnanosti) - Osoby v trestu nebo po výkonu trestu (osoby opouštějící výkon trestu odnětí svobody, a to do 12 měsíců po opuštění výkonu trestu) - Osoby opouštějící institucionální zařízení (zařízení pro výkon ústavní nebo ochranné výchovy, a to 12 měsíců od opuštění zařízení)

	<ul style="list-style-type: none"> - Azylové azylanti do 12 měsíců od získání azylu, kteří jsou současně uchazeči o zaměstnání evidovanými na ÚP ČR (způsob doložení v průběhu realizace projektu: potvrzení o přidělení azylu, potvrzení o vedení v evidenci na ÚP ČR)
Vazba na horizontální témata	<p><u>Udržitelný rozvoj</u> – Vazba na toto téma je neutrální.</p> <p><u>Rovnost mužů a žen</u> – Vazba na toto téma je pozitivní. Opatření ve svých principech neupřednostňuje muže ani ženy.</p> <p><u>Rovné příležitosti a nediskriminace</u> - Vazba na toto téma je pozitivní. Opatření je navrženo prostřednictvím cílových skupin tak, aby nerovné příležitosti řešilo. Je zaměřeno na znevýhodněné skupiny obyvatelstva.</p>
Absorbční kapacita MAS	<p>Absorbční kapacita území související s opatřením byla zjištěna v rámci přípravy SCLLD. Byla projednávána se subjekty zabývajícími se dotčenou problematikou i ostatními aktéry. Při přípravě byl vytvořen zásobník projektových záměrů, který je pravidelně aktualizován. Alokovaná částka a indikátory poté byly stanoveny také s ohledem na zjištěné projektové záměry a jejich finanční náročnost. V současné době v území MAS působí 2 relevantní sociální podniky a 3 potenciální zakladatelé sociálních podniků.</p>
Témata projektů	<p>V rámci opatření budou podporovány projekty:</p> <ul style="list-style-type: none"> - Jejichž výstupem jsou nová pracovní místa na území MAS - Posilují spolupráci místních aktérů při řešení lokální nezaměstnanosti - Realizující aktivity v oblasti vzdělávání pro zvýšení zaměstnanosti a poradenství pro získání zaměstnání - Zaměřené na bilanční a pracovní diagnostiku, ergo diagnostiku - Zaměřené na zprostředkování zaměstnání, - Zaměřené na vytváření flexibilních forem zaměstnání, dostupného zaměstnávání, zahájení podnikatelské činnosti, - Projekty, které budou přinášet prospěch v sociální oblasti při začleňování osob ze znevýhodněných skupin tedy osob ohrožených sociálním vyloučením nebo osob sociálně vyloučených na trhu práce - Projekty, které budou klást důraz na rozvoj pracovních kompetencí znevýhodněných zaměstnanců - Projekty, které budou zohledňovat environmentální aspekty výroby a spotřeby - Projekty provázané na projekty realizované v IROP v opatření 4. Vznik nových a rozvoj existujících podnikatelských aktivit v oblasti sociálního podnikání
Preferenční kritéria	<p>Výběr projektů realizovaných prostřednictvím programového rámce OPZ bude probíhat dle pravidel procesu výběru projektů stanovených MAS pro dané kolo vyhlášené výzvy. Konkrétní preferenční kritéria včetně způsobu a míry zvýhodnění budou uvedeny až v rámci dané vyhlášené výzvy.</p> <p>V rámci hodnocení opatření budou bodově zvýhodněny následující skutečnosti:</p> <ul style="list-style-type: none"> - Uplatňování inovačních přístupů - V rámci projektu bude doložena spolupráce mezi subjekty na realizaci projektu či jeho přípravě a udržitelnosti - Podpora mladých lidí do 30 let - Realizace projektu v obci do 5000 obyvatel - Realizace projektu na území více obcí
Definice příjemce dotace	<p>Obchodní korporace, OSVČ, NNO</p>

Výše způsobilých výdajů	Minimální a maximální výše způsobilých výdajů bude upřesněna ve výzvě v souladu s podmínkami OPZ.
Výše dotace	Výše dotace bude upřesněna ve výzvě v souladu s podmínkami OPZ. Harmonogram plánovaných výzev je obsažen v příloze 9.

ID	Indikátory výstupů	Jednotka	Výchozí stav	Cílový stav
6 00 00	Celkový počet účastníků	osoby	0	4
1 02 13	Počet sociálních podniků vzniklých díky podpoře	organizace	0	2
1 02 12	Počet podpořených již existujících sociálních podniků	organizace	0	1
5 01 05	Počet zaměstnavatelů, kteří podporují flexibilní formy práce	podniky	0	1
5 01 30	Počet osob pracujících v rámci flexibilních forem práce	osoby	0	3
ID	Indikátory výsledků	Jednotka	Výchozí stav	Cílový stav
6 27 00	Účastníci zaměstnaní po ukončení své účasti	Osoby	0	2
6 28 00	Znevýhodnění účastníci, kteří po ukončení své účasti hledají zaměstnání, jsou v procesu vzdělávání/ odborné přípravy, rozšiřují si kvalifikaci nebo jsou zaměstnaní, a to i OSVČ	Osoby	0	3
6 29 00	Účastníci zaměstnaní 6 měsíců po ukončení své účasti, včetně OSVČ	Osoby	0	2
1 02 11	Počet podpořených sociálních podniků vzniklých díky podpoře, které fungují i po ukončení podpory	organizace	0	2
6 26 00	Účastníci, kteří získali kvalifikaci po ukončení	osoby	0	4

Název opatření	Podpora sociálních služeb včetně prevence kriminality
Vazba na OPZ	<p>Specifický cíl 2.3.1.</p> <p>Popis vazby: Prostřednictvím opatření budou podporovány sociální služby a sociální začleňování osob sociálně vyloučených či sociálním vyloučením ohrožených, což je i náplní Specifického cíle 2.3.1. OPZ. Rovněž prevence kriminality bude probíhat prostřednictvím prevence sociálního vyloučení. Rovněž část opatření zaměřená na prevenci kriminality se tedy váže na Specifický cíl 2.3.1.</p>
Vazby na další opatření včetně provázanosti na ostatní operační programy	<p>Integrovaný regionální operační program</p> <p>Opatření je provázáno na opatření IROP – prioritní osu 4: Komunitně vedený místní rozvoj, SC 4.1 Posílení komunitně vedeného místního rozvoje za účelem zvýšení kvality života ve venkovských oblastech a aktivizace místního potenciálu. V rámci SCLLD MAS Chrudimsko je opatření provázáno na programový rámec SCLLD IROP, konkrétně na opatření 3 (opatření tohoto dokumentu): Vytvoření zázemí pro poskytování služeb v území MAS (infrastruktura), které vychází přímo z konkrétní aktivity IROP (Specifický cíl 4.1, tematicky zaměřený specifický cíl 2.1 Zvýšení kvality a dostupnosti služeb vedoucích k sociální inkluzi - rozvoj sociálních služeb). Opatření 3 z programového rámce SCLLD IROP se s tímto opatřením OPZ vhodně doplňuje, jelikož se zaměřuje na investiční podporu aktivit uvedených v OPZ. Vazba na ostatní operační programy je neutrální.</p>
Priorizace navrhovaných opatření	<p>a) Opatření financovaná z alokované částky - Opatření bude financováno z alokované částky</p>

Vymezení opatření	
Cíl opatření CLLD	Cílem opatření je podpora sociálního začleňování osob sociálně vyloučených nebo sociálním vyloučením ohrožených. Dílčím cílem je podpora prevence kriminality prostřednictvím prevence sociálního vyloučení osob sociálním vyloučením ohrožených.
Vazba na cíle SCLLD	Strategický cíl 1 - specifický cíl 1.2. – opatření 1.2.4
Podporované cílové skupiny	<ul style="list-style-type: none"> - Osoby sociálně vyloučené a osoby ohrožené sociálním vyloučením - Osoby se zdravotním postižením (včetně osob s duševním onemocněním) - Osoby s kombinovanými diagnózami - Osoby žijící v sociálně vyloučených lokalitách - Imigranti a azylanti - Bezdomovci a osoby žijící v nevyhovujícím nebo nejistém ubytování - Oběti trestné činnosti - Osoby pečující o malé děti - Osoby pečující o jiné závislé osoby - Rodiče samoživitelé - Osoby dlouhodobě či opakovaně nezaměstnané - Osoby ohrožené předlužeností - Osoby ohrožené domácím násilím a závislostmi

	<ul style="list-style-type: none"> - Osoby v trestu nebo po výkonu trestu - Osoby opouštějící institucionální zařízení - Osoby ohrožené vícenásobnými riziky - Osoby ohrožené specifickými zdravotními riziky <p>V rámci programů mimo režim zákona 108/2006 jako doplňkové aktivity také: Sociální pracovníci</p> <ul style="list-style-type: none"> - Pracovníci v sociálních službách
Vazba na horizontální témata	<p><u>Udržitelný rozvoj</u> – Vazba na toto téma je neutrální</p> <p><u>Rovnost mužů a žen</u> - Vazba na toto téma je pozitivní. Opatření ve svých principech neupřednostňuje muže ani ženy</p> <p><u>Rovné příležitosti a nediskriminace</u> - Vazba na toto téma je pozitivní. Opatření je navrženo prostřednictvím cílových skupin tak, aby nerovné příležitosti řešilo. Je zaměřeno na ohrožené skupiny obyvatelstva z pohledu rovných příležitostí a diskriminace.</p>
Absorbční kapacita MAS	<p>Absorbční kapacita území související s opatřením byla zjištěna v rámci přípravy SCLLD. Byla projednávána se subjekty zabývajícími se dotčenou problematikou i ostatními aktéry. Při přípravě byl vytvořen zásobník projektových záměrů, který je pravidelně aktualizován. Alokovaná částka a indikátory poté byly stanoveny také s ohledem na zjištěné projektové záměry a jejich finanční náročnost. Subjektů působících v dané problematice se, především vzhledem k existenci města Chrudim na území MAS, nachází poměrně velké množství – v současné době 12 relevantních poskytovatelů služeb a potenciálních žadatelů..</p>
Typy projektů	<ul style="list-style-type: none"> - Odborné sociální poradenství - Terénní programy - Sociálně aktivizační služby pro rodiny s dětmi - Raná péče - Kontaktní centra - Nízkoprahová zařízení pro děti a mládež - Sociální rehabilitace - Sociálně terapeutické dílny - Služby následné péče - Projekty zahrnující komunitně sociální práci <p>Pozn.: V rámci konkrétních projektů budou odděleny aktivity komunitní sociální práce (doplňkové) a aktivity sociálních služeb (poskytování registrovaných sociálních služeb v souladu se zákonem 108/2006).</p>
Preferenční kritéria	<p>Výběr projektů realizovaných prostřednictvím programového rámce OPZ bude probíhat dle pravidel procesu výběru projektů stanovených MAS pro dané kolo vyhlášené výzvy. Konkrétní preferenční kritéria včetně způsobu a míry zvýhodnění budou uvedeny až v rámci dané vyhlášené výzvy.</p> <p>V rámci hodnocení opatření budou bodově zvýhodněny následující skutečnosti:</p> <ul style="list-style-type: none"> - Uplatňování inovačních přístupů - V rámci projektu bude doložena spolupráce mezi subjekty na realizaci projektu či jeho přípravě a udržitelnosti - Podpora mladých lidí do 30 let - Realizace projektu v obci do 5000 obyvatel - Realizace projektu na území více obcí
Definice příjemce dotace	<p>Poskytovatelé sociálních služeb registrovaní dle zákona č. 108/2006 Sb. O sociálních službách, NNO, Obce, Organizace zřizované obcemi působící v sociální oblasti, Dobrovolné svazky obcí, vzdělávací a poradenské instituce, školy a školská zařízení, obchodní korporace, OSVČ</p>

Výše způsobilých výdajů	Minimální a maximální výše způsobilých výdajů bude upřesněna ve výzvě v souladu s podmínkami OPZ.
Výše dotace	Výše dotace bude upřesněna ve výzvě v souladu s podmínkami OPZ. Harmonogram plánovaných výzev je obsažen v příloze 9.

ID	Indikátory výstupů	Jednotka	Výchozí stav	Cílový stav
6 00 00	Celkový počet účastníků	osoby	0	60
6 73 15	Bývalí účastníci projektů v oblasti sociálních služeb, u nichž služba naplnila svůj účel	osoby	0	10
6 73 10	Bývalí účastníci projektů u nichž intervence formou sociální práce naplnila svůj účel	osoby	0	20
6 70 01	Kapacita podpořených služeb	místa	0	20
ID	Indikátory výsledků	Jednotka	Výchozí stav	Cílový stav
67010	Využívání podpořených služeb	Osoby	0	25

Název opatření	Podpora vzniku a činnosti komunitních center
Vazba na OPZ	<p>Specifický cíl 2.3.1.</p> <p>Popis vazby: Prostřednictvím opatření bude podporováno sociální začleňování osob sociálně vyloučených či sociálním vyloučením ohrožených, což je i náplní Specifického cíle 2.3.1. OPZ. Činnosti komunitních center budou mít vždy přímou vazbu na sociální začleňování nebo prevenci sociálního vyloučení. Tím je zajištěna dostatečná vazba na uvedený cíl OPZ.</p>
Vazby na další opatření včetně provázanosti na ostatní operační programy	<p>Integrovaný regionální operační program</p> <p>Opatření je provázáno na opatření IROP – prioritní osu 4: Komunitně vedený místní rozvoj, SC 4.1 Posílení komunitně vedeného místního rozvoje za účelem zvýšení kvality života ve venkovských oblastech a aktivizace místního potenciálu. V rámci SCLLD MAS Chrudimsko (opatření tohoto dokumentu) na programový rámec SCLLD IROP, konkrétně na opatření 3: Vytvoření zázemí pro poskytování služeb v území MAS (infrastruktura), které vychází přímo z konkrétních aktivit IROP (Specifický cíl 4.1, tematicky zaměřený specifický cíl 2.1 Zvýšení kvality a dostupnosti služeb vedoucích k sociální inkluzi - rozvoj sociálních služeb). Opatření 3 z programového rámce SCLLD IROP se s tímto opatřením OPZ vhodně doplňuje, jelikož se zaměřuje na investiční podporu (fyzickou infrastrukturu) komunitních center. Vazba na ostatní operační programy je neutrální.</p>
Priorizace navrhovaných opatření	a) Opatření financovaná z alokované částky - Opatření bude financováno z alokované částky
Vymezení opatření	
Cíl opatření CLLD	Cílem opatření je vytváření komunitních center.
Vazba na cíle SCLLD	Strategický cíl 1 - specifický cíl 1.2. – opatření 1.4.1
Podporované cílové skupiny	<ul style="list-style-type: none"> - Osoby sociálně vyloučené a osoby ohrožené sociálním vyloučením - Osoby se zdravotním postižením (včetně osob s duševním onemocněním) - Osoby s kombinovanými diagnózami - Osoby žijící v sociálně vyloučených lokalitách - Imigranti a azylanti - Bezdomovci a osoby žijící v nevyhovujícím nebo nejistém ubytování - Oběti trestné činnosti - Osoby pečující o malé děti - Osoby pečující o jiné závislé osoby - Rodiče samoživitelé - Osoby dlouhodobě či opakovaně nezaměstnané - Osoby ohrožené předlužeností - Osoby ohrožené domácím násilím a závislostmi - Osoby v trestu nebo po výkonu trestu - Osoby opouštějící institucionální zařízení - Osoby ohrožené vícenásobnými riziky - Osoby ohrožené specifickými zdravotními riziky

	- Pracovníci v sociálních a zdravotních službách
Vazba na horizontální témata	<p><u>Udržitelný rozvoj</u> – Vazba na toto téma je neutrální.</p> <p><u>Rovnost mužů a žen</u> - Vazba na toto téma je pozitivní. Opatření ve svých principech neupřednostňuje muže ani ženy</p> <p><u>Rovné příležitosti a nediskriminace</u> - Vazba na toto téma je pozitivní. Opatření je navrženo prostřednictvím cílových skupin tak, aby nerovné příležitosti řešilo. Komunitní centra jsou zaměřena na potenciálně ohrožené skupiny obyvatelstva z pohledu rovných příležitostí a diskriminace.</p>
Absorbční kapacita MAS	Absorbční kapacita území související s opatřením byla zjištěna v rámci přípravy SCLLD. Byla projednávána se subjekty zabývajícími se dotčenou problematikou i ostatními aktéry. Při přípravě byl vytvořen zásobník projektových záměrů, který je pravidelně aktualizován. Alokovaná částka a indikátory poté byly stanoveny také s ohledem na zjištěné projektové záměry a jejich finanční náročnost. V současné době neexistuje na území MAS relevantní komunitní centrum, byli identifikováni 2 potenciální žadatelé.
Typy projektů	<ul style="list-style-type: none"> • Podpora vzniku a činnosti komunitních center s dopadem činnosti do sociální oblasti, snižování nezaměstnanosti, podpory zdravého životního stylu apod. (s vazbou na knihovny apod.). • Projekty typu: virtuální centrum zajišťující bezplatnou výměnu služeb nebo dobrovolnická centra.
Preferenční kritéria	<p>Výběr projektů realizovaných prostřednictvím programového rámce OPZ bude probíhat dle pravidel procesu výběru projektů stanovených MAS pro dané kolo vyhlášené výzvy. Konkrétní preferenční kritéria včetně způsobu a míry zvýhodnění budou uvedeny až v rámci dané vyhlášené výzvy.</p> <p>V rámci hodnocení opatření budou bodově zvýhodněny následující skutečnosti:</p> <ul style="list-style-type: none"> - Uplatňování inovačních přístupů - V rámci projektu bude doložena spolupráce mezi subjekty na realizaci projektu či jeho přípravě a udržitelnosti - Podpora mladých lidí do 30 let - Realizace projektu v obci do 5000 obyvatel - Realizace projektu na území více obcí
Definice příjemce dotace	Poskytovatelé sociálních služeb registrovaní dle zákona č. 108/2006 Sb. O sociálních službách, NNO, Obce, Organizace zřizované obcemi působící v sociální oblasti, Dobrovolné svazky obcí, vzdělávací a poradenské instituce, školy a školská zařízení, obchodní korporace, OSVČ
Výše způsobilých výdajů	Minimální a maximální výše způsobilých výdajů bude upřesněna ve výzvě v souladu s podmínkami OPZ.
Výše dotace	Výše dotace bude upřesněna ve výzvě v souladu s podmínkami OPZ. Harmonogram plánovaných výzev je obsažen v příloze 9.

ID	Indikátory výstupů	Jednotka	Výchozí stav	Cílový stav
6 00 00	Celkový počet účastníků	osoby	0	60
67001	Kapacita podpořených služeb	místa	0	30
6 73 15	Bývalí účastníci projektů v oblasti sociálních služeb, u nichž služba naplnila svůj účel	osoby	0	15

6 73 10	Bývalí účastníci projektů u nichž intervence formou sociální práce naplnila svůj účel	osoby	0	15
55102	Počet podpořených komunitních center	zařízení	0	1
ID	Indikátory výsledků	Jednotka	Výchozí stav	Cílový stav
6 70 10	Využívání podpořených služeb	Osoby	0	30

Název opatření	Podpora prorodinných opatření
Vazba na OPZ	<p>Specifický cíl 2.3.1.</p> <p>Popis vazby: Opatření se váže na aktivitu Specifického cíle 2.3.1. OPZ: Podpora prorodinných opatření obcí a dalších aktérů na místní úrovni. Váže se ovšem také k sociálnímu začleňování osob sociálně vyloučených či sociálním vyloučením ohrožených, jelikož cílové skupiny opatření (osoby pečující o malé děti) jsou osoby ohrožené sociálním vyloučením a uvedená prorodinná opatření působí preventivně k sociálnímu vyloučení.</p>
Vazby na další opatření včetně provázanosti na ostatní operační programy	<p>Integrovaný regionální operační program</p> <p>Opatření je provázáno opatření IROP – prioritní osu 4: Komunitně vedený místní rozvoj, SC 4.1 Posílení komunitně vedeného místního rozvoje za účelem zvýšení kvality života ve venkovských oblastech a aktivizace místního potenciálu. V rámci SCLLD MAS Chrudimsko (opatření tohoto dokumentu) na programový rámec IROP SCLLD, konkrétně na opatření 5: Rozvoj infrastruktury pro kvalitní vzdělávání všech věkových skupin, které vychází přímo z konkrétní aktivity IROP (Specifický cíl 4.1, tematicky zaměřený specifický cíl 2.4 - Zvýšení kvality a dostupnosti infrastruktury pro vzdělávání a celoživotní učení). Opatření 5 z programového rámce SCLLD IROP se s tímto opatřením OPZ vhodně doplňuje, jelikož se zaměřuje na investiční podporu (fyzickou infrastrukturu) aktivit uvedených v OPZ. Vazba na ostatní operační programy je neutrální.</p>
Priorizace navrhovaných opatření	<p>a) Opatření financovaná z alokované částky - Opatření bude financováno z alokované částky</p>

Vymezení opatření	
Cíl opatření CLLD	<p>Hlavním cílem opatření je umožnit zaměstnání rodičů dětí prostřednictvím podpory projektů zaměřených na péči o děti v předškolním věku a a na péči o děti v době mimo školní vyučování.</p> <p>Dále bude cílem opatření podpořit dětské skupiny pro podniky i veřejnost.</p>
Vazba na cíle SCLLD	<p>Strategický cíl 1 – specifický cíl 1.4. – opatření 1.4.2.</p>
Podporované cílové skupiny	<ul style="list-style-type: none"> - Osoby pečující o malé děti (včetně rodičů) - Osoby vracující se na trh práce po návratu z mateřské/rodičovské dovolené - Osoby pečující o jiné závislé osoby
Vazba na horizontální témata	<p><u>Udržitelný rozvoj</u> – Vazba na toto opatření je neutrální.</p> <p><u>Rovnost mužů a žen</u> - Vazba na toto téma je velmi pozitivní. Opatření ve svých principech podporuje rovné postavení a příležitosti mužů a žen.</p> <p><u>Rovné příležitosti a nediskriminace</u> - Vazba na toto téma je pozitivní. Opatření je navrženo prostřednictvím cílových skupin tak, aby nerovné příležitosti prorodinnými opatření řešilo.</p>
Absorbční kapacita MAS	<p>Absorbční kapacita území související s opatřením byla zjištěna v rámci přípravy SCLLD. Byla projednávána se subjekty zabývajícími se dotčenou problematikou i ostatními aktéry. Při přípravě byl vytvořen zásobník</p>

	projektových záměrů, který je pravidelně aktualizován. Alokovaná částka a indikátory poté byly stanoveny také s ohledem na zjištěné projektové záměry a jejich finanční náročnost. Subjektů působících v dané problematice se, především vzhledem k existenci města Chrudim na území MAS, nachází poměrně velké množství – bylo identifikováno 14 relevantních subjektů a potenciálních žadatelů.
Typy projektů	<ul style="list-style-type: none"> • Podpora prarodinných opatření směřovaných na rodiny s dětmi. Realizace opatření je nutné v souladu s Koncepcemi rodinné politiky v obcích MAS. Vedle realizace projektů vedoucích k zahájení prarodinných opatření (např. sanace rodiny, podpora zařízení pro děti do 3 let, dětské skupiny, atd.) je součástí i informování cílových skupin. • Rozšiřování kapacity stávajících institucionálních forem zařízení • Příměstské tábory v době školních prázdnin pro děti mladšího školního věku • Podpora dopravy dětí • Vzdělávání pečujících osob
Preferenční kritéria	<p>Výběr projektů realizovaných prostřednictvím programového rámce OPZ bude probíhat dle pravidel procesu výběru projektů stanovených MAS pro dané kolo vyhlášené výzvy. Konkrétní preferenční kritéria včetně způsobu a míry zvýhodnění budou uvedeny až v rámci dané vyhlášené výzvy.</p> <p>V rámci hodnocení opatření budou bodově zvýhodněny následující skutečnosti:</p> <ul style="list-style-type: none"> - Uplatňování inovačních přístupů - V rámci projektu bude doložena spolupráce mezi subjekty na realizaci projektu či jeho přípravě a udržitelnosti - Podpora mladých lidí do 30 let - Realizace projektu v obci do 5000 obyvatel - Realizace projektu na území více obcí
Definice příjemce dotace	Poskytovatelé sociálních služeb registrovaní dle zákona č. 108/2006 Sb. O sociálních službách, NNO, Obce, Organizace zřizované obcemi působící v sociální oblasti, Dobrovolné svazky obcí, vzdělávací a poradenské instituce, školy a školská zařízení, obchodní korporace, OSVČ
Výše způsobilých výdajů	Minimální a maximální výše způsobilých výdajů bude upřesněna ve výzvě v souladu s podmínkami OPZ.
Výše dotace	Výše dotace bude upřesněna ve výzvě v souladu s podmínkami OPZ. Harmonogram plánovaných výzev je obsažen v příloze 9.

ID	Indikátory výstupů	Jednotka	Výchozí stav	Cílový stav
6 00 00	Celkový počet účastníků	osoby	0	57
5 00 01	Kapacita podpořených zařízení péče o děti nebo vzdělávacích zařízení	osoby	0	37
5 01 00	Počet podpořených zařízení péče o děti předškolního věku	Zařízení	0	2
ID	Indikátory výsledků	Jednotka	Výchozí stav	Cílový stav

5 01 10	Počet osob využívajících zařízení péče o děti předškolního věku	Osoby	0	11
5 01 20	Počet osob využívajících zařízení péče o děti ve věku do 3 let	Osoby	0	11
6 26 00	Účastníci, kteří získali kvalifikaci po ukončení své účasti	Osoby	0	2
6 28 00	Znevýhodnění účastníci, kteří po ukončení své účasti hledají zaměstnání, jsou v procesu vzdělávání/odborné přípravy, rozšiřují si kvalifikaci nebo jsou zaměstnaní, a to i OSVČ	Osoby	0	1

3.3.3 Programový rámec PRV - Fiche

Celková alokace pro projekty v rámci SCLLD: 10 151,89 tis. Kč.

Z celkové alokace

v rámci 19 2.1: 9 689,59 tis. Kč

v rámci 19 3.1: 462,30 tis. Kč.

Hlavním cílem programu je obnova, zachování a zlepšení ekosystémů závislých na zemědělství prostřednictvím zejména agroenvironmentálních opatření, dále investice pro konkurenceschopnost a inovace zemědělských podniků, podpora vstupu mladých lidí do zemědělství nebo krajinná infrastruktura.

Program bude také podporovat diverzifikaci ekonomických aktivit ve venkovském prostoru s cílem vytvářet nová pracovní místa a zvýšit hospodářský rozvoj. Podporován bude komunitně vedený místní rozvoj, resp. metoda LEADER, která přispívá k lepšímu zacílení podpory na místní potřeby daného venkovského území a rozvoji spolupráce aktérů na místní úrovni. Horizontální prioritou je předávání znalostí a inovací formou vzdělávacích aktivit a poradenstvím a spolupráce v oblasti zemědělství a lesnictví.

Daný programový rámec pochopitelně vychází ze specifických potřeb regionu popsanych v předchozí analytické a strategické části dokumentu. Na základě definovaných aktuálních potřeb byly s ohledem na zaměření Programu rozvoje venkova ČR pro období 2014 – 2020 vytyčeny hlavní prioritní osy rozvoje – fiche, v rámci kterých budou realizovány jednotlivé projekty.

Míra podpory v rámci jednotlivých projektů bude v souladu s Pravidly, kterými se stanovují podmínky pro poskytování dotace na projekty Programu rozvoje venkova na období 2014 – 2020. Při vyhlásování výzev bude specifikována výše podpory a preferenční kritéria. Při definování preferenčních kritérií bude vycházeno z principů definovaných blíže v rámci každé fiche. Souhrnně se ve fichích objevují tyto principy:

- Vytvoření každého nového trvalého pracovního místa
- Uplatňování inovačních přístupů
- V rámci projektu bude doložena spolupráce mezi subjekty na realizaci projektu či jeho přípravě a udržitelnosti
- Realizace projektu v obci do 5000 obyvatel
- Realizace projektu na území více obcí
- V rámci projektu je realizováno více aktivit
- Projekt prokazatelně navazuje nebo rozvíjí již funkční aktivitu.

Jednotlivé fiche jsou definovány dle identifikace problémů a potřeb regionu:

Fiche 1: Zlepšení podmínek pro vznik, provoz a činnost malých a středních podniků na území MAS

Fiche 2: Zlepšení podmínek pro činnost regionálních zemědělských podniků

Fiche 3: Zpracování a uvádění na trh zemědělských produktů

Fiche 4: Rozvoj lesnické infrastruktury

Fiche 5: Rozvoj zemědělské infrastruktury

Fiche 6: Rozvoj nezemědělských činností místních podniků

Fiche 7: Rozvoje rekreačních funkcí lesů

Fiche 8: Podpora cílů SCLLD realizací projektů spolupráce

Název Fiche	Zlepšení podmínek pro vznik, provoz a činnost malých a středních podniků na území MAS
Vazba na článek Nařízení PRV	Článek 14 - Předávání znalostí a informační akce

Vymezení Fiche	
Stručný popis Fiche	V rámci této Fiche budou podpořeny informační akce v oblasti zemědělství a potravinářství a lesnictví, uživatele půdy a jiné hospodářské subjekty, jež jsou malými nebo středními podniky působícími ve venkovských oblastech. Akce budou zaměřeny na předání znalostí mezi samotnými zemědělskými podniky. V rámci Fiche budou podpora aktivity odborného vzdělávání a získávání dovedností a informační akce.
Vazba na cíle SCLLD	Strategický cíl 2 - specifický cíl 2.1 – opatření 2.1.3
Oblasti podpory	Činnosti v oblasti odborného vzdělávání a získávání dovedností mohou zahrnovat vzdělávací kurzy a workshopy. Témata vzdělávacích a informačních akcí musí být zaměřena na aktivity podporované v rámci PRV, zejména na ty, které MAS hodlá podporovat v Programovém rámci PRV.
Principy ke stanovení preferenčních kritérií	<ul style="list-style-type: none"> - Uplatňování inovačních přístupů - V rámci projektu bude doložena spolupráce mezi subjekty na realizaci projektu či jeho přípravě a udržitelnosti - Realizace projektu v obci do 5000 obyvatel - Realizace projektu na území více obcí - V rámci projektu je realizováno více aktivit - Projekt prokazatelně navazuje nebo rozvíjí již funkční aktivitu.
Definice příjemce dotace	Subjekty zajišťující odborné vzdělání či jiné předávání znalostí a informační akce
Výše způsobilých výdajů	min. 50 000 Kč
	max. 5 000 000 Kč

Indikátory výstupů	
Číslo	92301
Název	Počet účastníků vzdělávání
Výchozí stav	0
hodnota pro mid-term (r. 2018)	10
Cílový stav	50
Indikátory výsledků	
Číslo	92030/T3
Název	Celkový počet vyškolených účastníků podle čl. 14 nařízení EU č. 1305/2013

Výchozí stav	0
hodnota pro mid-term (r. 2018)	10
Cílový stav	50

Název Fiche	Zlepšení podmínek pro činnost regionálních zemědělských podniků
Vazba na článek Nařízení PRV	Článek 17, odstavec 1., písmeno a) – Investice do zemědělských podniků

Vymezení Fiche	
stručný popis Fiche	V rámci této Fiche bude pozornost věnována zemědělským podnikům, jejich rekonstrukci a modernizaci. Podpořena bude taktéž doprovodná infrastruktura a další hmotné i nehmotné investice. Cílem je zvýšení celkové výkonnosti a udržitelnosti zemědělského podniku. Podpora zahrnuje hmotné a nehmotné investice v živočišné a rostlinné výrobě, je určena na investice do zemědělských staveb a technologií pro živočišnou a rostlinnou výrobu a pro školkařskou produkci. Podporovány budou též investice na pořízení mobilních strojů pro zemědělskou výrobu a investice do pořízení peletovacích zařízení pro vlastní spotřebu v zemědělském podniku.
vazba na cíle SCLLD	Strategický cíl 2 – specifický cíl 2.2 – opatření 2.2.2
Oblasti podpory	Podpora zahrnuje hmotné a nehmotné investice v živočišné a rostlinné výrobě, je určena na investice do zemědělských staveb a technologií pro živočišnou a rostlinnou výrobu a pro školkařskou produkci. Podporovány budou též investice na pořízení mobilních strojů pro zemědělskou výrobu a investice do pořízení peletovacích zařízení pro vlastní spotřebu v zemědělském podniku. V rámci této Fiche nelze podpořit investice pro živočišnou výrobu týkající se včel a rybolovu. Investice pro rostlinnou výrobu se nesmí týkat obnovy nosných konstrukcí vinic, oplocení vinic a oplocení sadů. Podpora nemůže být poskytnuta na pořízení kotlů na biomasu.
Principy ke stanovení preferenčních kritérií	<ul style="list-style-type: none"> - Vytvoření každého nového trvalého pracovního místa - Uplatňování inovačních přístupů - V rámci projektu bude doložena spolupráce mezi subjekty na realizaci projektu či jeho přípravě a udržitelnosti - Realizace projektu v obci do 5000 obyvatel - Realizace projektu na území více obcí - V rámci projektu je realizováno více aktivit - Projekt prokazatelně navazuje nebo rozvíjí již funkční aktivitu.
Definice příjemce dotace	Zemědělský podnikatel
Výše způsobilých výdajů	min. 50 000 Kč
	max. 5 000 000 Kč

Indikátory výstupů	
Číslo	93701
Název	Počet podpořených podniků/příjemců
Výchozí stav	0

hodnota pro mid-term (r. 2018)	1
Cílový stav	4
Indikátory výsledků	
Číslo	94800
Název	Pracovní místa vytvořená v rámci podpořených projektů (Leader)
Výchozí stav	0
hodnota pro mid-term (r. 2018)	0
Cílový stav	1

Název Fiche	Zpracování a uvádění na trh zemědělských produktů
Vazba na článek Nařízení PRV	Článek 17, odstavec 1., písmeno b) - Zpracování a uvádění na trh zemědělských produktů

Vymezení Fiche	
stručný popis Fiche	V rámci této Fiche budou podpořeny investice, které se týkají zpracování, uvádění na trh nebo vývoje zemědělských produktů.
vazba na cíle SCLLD	Strategický cíl 2-specifický cíl 2.2 – opatření 2.2.1
Oblasti podpory	Podpora zahrnuje hmotné a nehmotné investice, které se týkají zpracování zemědělských produktů a jejich uvádění na trh. Způsobilé výdaje jsou investice do výstavby a rekonstrukce budov včetně nezbytných manipulačních ploch, pořízení strojů, nástrojů a zařízení pro zpracování zemědělských produktů, finální úpravu, balení, značení výrobků (včetně technologií souvisejících s dohledatelností produktů) a investic souvisejících se skladováním zpracovávané suroviny, výrobků a druhotných surovin vznikajících při zpracování. Způsobilé jsou rovněž investice vedoucí ke zvyšování a monitorování kvality produktů, investice související s uváděním zemědělských a potravinářských produktů na trh (včetně investic do marketingu) a investice do zařízení na čištění odpadních vod ve zpracovatelském provozu.
Principy ke stanovení preferenčních kritérií	<ul style="list-style-type: none"> - Vytvoření každého nového trvalého pracovního místa - Uplatňování inovačních přístupů - V rámci projektu bude doložena spolupráce mezi subjekty na realizaci projektu či jeho přípravě a udržitelnosti - Realizace projektu v obci do 5000 obyvatel - Realizace projektu na území více obcí - V rámci projektu je realizováno více aktivit - Projekt prokazatelně navazuje nebo rozvíjí již funkční aktivitu.
Definice příjemce dotace	Zemědělský podnikatel, výrobce potravin nebo surovin určených pro lidskou spotřebu, výrobce krmiv nebo jiné subjekty aktivní ve zpracování, uvádění na trh a vývoji zemědělských produktů uvedených v příloze I Smlovy o fungování EU jako vstupní produkt
Výše způsobilých výdajů	min. 50 000 Kč
	max. 5 000 000 Kč

Indikátory výstupů	
Číslo	93701
Název	Počet podpořených podniků/příjemců
Výchozí stav	0
hodnota pro mid-term (r. 2018)	0
Cílový stav	2

Indikátory výsledků	
Číslo	94800
Název	Pracovní místa vytvořená v rámci podpořených projektů (Leader)
Výchozí stav	0
hodnota pro mid-term (r. 2018)	0
Cílový stav	1

Název Fiche	Rozvoj lesnické infrastruktury
Vazba na článek Nařízení PRV	Článek 17, odstavec 1., písmeno c) - Lesnická infrastruktura

Vymezení Fiche	
stručný popis Fiche	Podpora zahrnuje hmotné nebo nehmotné investice, které souvisejí s rekonstrukcí a budováním lesnické infrastruktury vedoucí ke zlepšení kvality či zvýšení hustoty lesních cest. Kromě rekonstrukce a výstavby lesních cest bude podporována i obnova či nová výstavba souvisejících objektů a technického vybavení.
vazba na cíle SCLLD	Strategický cíl 2 – specifický cíl 2.2. – opatření 2.2.4.
Oblasti podpory	Podpora zahrnuje hmotné nebo nehmotné investice, které souvisejí s rekonstrukcí a budováním lesnické infrastruktury vedoucí ke zlepšení kvality či zvýšení hustoty lesních cest. Kromě rekonstrukce a výstavby lesních cest bude podporována i obnova či nová výstavba souvisejících objektů a technického vybavení.
Principy ke stanovení preferenčních kritérií	<ul style="list-style-type: none"> - Uplatňování inovačních přístupů - V rámci projektu bude doložena spolupráce mezi subjekty na realizaci projektu či jeho přípravě a udržitelnosti - Realizace projektu na území více obcí - V rámci projektu je realizováno více aktivit - Projekt prokazatelně navazuje nebo rozvíjí již funkční aktivitu.
Definice příjemce dotace	Fyzické nebo právnické osoby hospodařící v lesích (vlastníci, nájemci, pachtýři nebo výpůjčitelé), které jsou ve vlastnictví soukromých osob nebo jejich sdružení nebo spolků s právní osobností, vysokých škol, obcí nebo jejich svazků.
Výše způsobilých výdajů	min. 50 000 Kč
	max. 5 000 000 Kč

Indikátory výstupů	
Číslo	93701
Název	Počet podpořených podniků/příjemců
Výchozí stav	0
hodnota pro mid-term (r. 2018)	0
Cílový stav	2
Indikátory výsledků	
Číslo	94302
Název	Celková délka lesních cest (km)
Výchozí stav	0

hodnota pro mid-term (r. 2018)	0
Cílový stav	2

Název Fiche	Rozvoj zemědělské infrastruktury
Vazba na článek Nařízení PRV	Článek 17, odstavec 1., písmeno c) - Zemědělská infrastruktura

Vymezení Fiche	
stručný popis Fiche	V rámci této Fiche bude podpora zaměřena na investice, které se týkají infrastruktury související s rozvojem, modernizací nebo přizpůsobením se zemědělství, včetně přístupu k zemědělské půdě. Podpora zahrnuje hmotné nebo nehmotné investice, které souvisejí s rekonstrukcí a budováním zemědělské infrastruktury vedoucí ke zlepšení kvality či zvýšení hustoty polních cest. Kromě rekonstrukce a výstavby polních cest bude podporována i obnova či nová výstavba souvisejících objektů a technického vybavení. Polní cesty musí být realizovány na území, kde byly dokončeny pozemkové úpravy, a mimo intravilán obce.
vazba na cíle SCLLD	Strategický cíl 2 – specifické cíle 2.2. – opatření 2.2.3
Oblasti podpory	Podpora zahrnuje hmotné nebo nehmotné investice, které souvisejí s rekonstrukcí a budováním zemědělské infrastruktury vedoucí ke zlepšení kvality či zvýšení hustoty polních cest. Kromě rekonstrukce a výstavby polních cest bude podporována i obnova či nová výstavba souvisejících objektů a technického vybavení. Polní cesty musí být realizovány na území, kde byly dokončeny pozemkové úpravy, a mimo intravilán obce.
Principy ke stanovení preferenčních kritérií	<ul style="list-style-type: none"> - Uplatňování inovačních přístupů - V rámci projektu bude doložena spolupráce mezi subjekty na realizaci projektu či jeho přípravě a udržitelnosti - Realizace projektu na území více obcí - V rámci projektu je realizováno více aktivit - Projekt prokazatelně navazuje nebo rozvíjí již funkční aktivitu.
Definice příjemce dotace	Obec nebo zemědělský podnikatel
Výše způsobilých výdajů	min. 50 000 Kč
	max. 5 000 000 Kč

Indikátory výstupů	
Číslo	93701
Název	Počet podpořených podniků/příjemců
Výchozí stav	0
hodnota pro mid-term (r. 2018)	0
Cílový stav	2
Indikátory výsledků	
Číslo	-
Název	-
Výchozí stav	-
hodnota pro mid-term (r. 2018)	-

Cílový stav	-
-------------	---

Název Fiche	Rozvoj nezemědělských činností místních podniků
Vazba na článek Nařízení PRV	Článek 19, odstavec 1., písmeno b) - Podpora investic na založení nebo rozvoj nezemědělských činností

Vymezení Fiche	
stručný popis Fiche	V rámci této Fiche budou podpořeny investice na založení a rozvoj nezemědělských činností.
vazba na cíle SCLLD	Strategický cíl 2 – specifický cíl 2.1. – opatření 2.1.4
Oblasti podpory	Podporovány budou investice do vybraných nezemědělských činností dle Klasifikace ekonomických činností (CZ-NACE) 4 : C (Zpracovatelský průmysl s výjimkou činností v odvětví oceli, v uhelném průmyslu, v odvětví stavby lodí, v odvětví výroby syntetických vláken dle čl. 13 písm. a) NK (EU) č. 651/2014, a dále s výjimkou tříd 12.00 Výroba tabákových výrobků a 25.40 Výroba zbraní a střeliva), F (Stavebnictví s výjimkou skupiny 41.1 Developerská činnost), G (Velkoobchod a maloobchod; opravy a údržba motorových vozidel s výjimkou oddílu 46 a skupiny 47.3 Maloobchod s pohonnými hmotami ve specializovaných prodejnách), I (Ubytování, stravování a pohostinství), J (Informační a komunikační činnosti s výjimkou oddílů 60 a 61), M (Profesní, vědecké a technické činnosti s výjimkou oddílu 70), N 79 (Činnosti cestovních kanceláří a agentur a ostatní rezervací služby), N 81 (Činnosti související se stavbami a úpravou krajiny s výjimkou skupiny 81.1), N 82.1 (Administrativní a kancelářské činnosti), N 82.3 (Pořádání konferencí a hospodářských výstav), N 82.92 (Balicí činnosti), P 85.59 (Ostatní vzdělávání j. n.), R 93 (Sportovní, zábavní a rekreační činnosti), S 95 (Opravy počítačů a výrobků pro osobní potřebu a převážně pro domácnost) a S 96 (Poskytování ostatních osobních služeb). V případě uvádění produktů na trh jsou na trh uváděny produkty, které nejsou uvedeny v příloze I Smlouvy o fungování EU, případně v kombinaci s produkty uvedenými v příloze I Smlouvy o fungování EU (převažovat musí produkty neuvedené v příloze I Smlouvy o fungování EU). V případě zpracování produktů jsou výstupem procesu produkty, které nejsou uvedeny v příloze I Smlouvy o fungování EU. Činnosti R 93 (Sportovní, zábavní a rekreační činnosti) a I 56 (Stravování a pohostinství) mohou být realizovány pouze ve vazbě na venkovskou turistiku a ubytovací kapacitu.
Principy ke stanovení preferenčních kritérií	<ul style="list-style-type: none"> - Vytvoření každého nového trvalého pracovního místa - Uplatňování inovačních přístupů - V rámci projektu bude doložena spolupráce mezi subjekty na realizaci projektu či jeho přípravě a udržitelnosti - Realizace projektu v obci do 5000 obyvatel - Realizace projektu na území více obcí - V rámci projektu je realizováno více aktivit - Projekt prokazatelně navazuje nebo rozvíjí již funkční aktivitu.
Definice příjemce dotace	Podnikatelské subjekty (FO a PO) – mikropodniky a malé podniky ve venkovských oblastech, jakož i zemědělci.
Výše způsobilých výdajů	<p style="text-align: center;">min. 50 000 Kč</p> <hr/> <p style="text-align: center;">max. 5 000 000 Kč</p>

Indikátory výstupů	
Číslo	93701
Název	Počet podpořených podniků/příjemců
Výchozí stav	0
hodnota pro mid-term (r. 2018)	1
Cílový stav	5
Indikátory výsledků	
Číslo	94800
Název	Pracovní místa vytvořená v rámci podpořených projektů (Leader)
Výchozí stav	0
hodnota pro mid-term (r. 2018)	0
Cílový stav	1

Název Fiche	Rozvoj rekreačních funkcí lesů
Vazba na článek Nařízení PRV	Článek 25 - Neproduktivní investice v lesích

Vymezení Fiche	
stručný popis Fiche	V rámci této fiche jsou podporovány investice ke zvyšování environmentálních a společenských funkcí lesa podporou činností využívajících společenského potenciálu lesů. Způsobilé pro podporu jsou projekty zaměřené na posílení rekreační funkce lesa, např. značení, výstavba a rekonstrukce stezek pro turisty (do šíře 2 m), značení významných přírodních prvků, výstavba herních a naučných prvků, fitness prvků. Podporovány budou též aktivity vedoucí k usměrňování návštěvnosti území, např. zřizování odpočinkových stanovišť, přístřešků, informačních tabulí, závory. Realizovat lze také opatření k údržbě lesního prostředí, např. zařízení k odkládání odpadků a opatření k zajištění bezpečnosti návštěvníků lesa, např. mostky, lávky, zábradlí, stupně.
vazba na cíle SCLLD	Strategický cíl 2 – specifický cíl 2.3 – opatření 2.3.2.
Oblasti podpory	Způsobilé pro podporu jsou projekty zaměřené na posílení rekreační funkce lesa, např. značení, výstavba a rekonstrukce stezek pro turisty (do šíře 2 m), značení významných přírodních prvků, výstavba herních a naučných prvků, fitness prvků. Podporovány budou též aktivity vedoucí k usměrňování návštěvnosti území, např. zřizování odpočinkových stanovišť, přístřešků, informačních tabulí, závory. Realizovat lze také opatření k údržbě lesního prostředí, např. zařízení k odkládání odpadků a opatření k zajištění bezpečnosti návštěvníků lesa, např. mostky, lávky, zábradlí, stupně. Projekty musí být realizovány na PUPFL s výjimkou zvláště chráněných území a oblastí Natura 2000. Žadatel na PUPFL, na které žádá o podporu, hospodaří podle platného lesního hospodářského plánu, nebo podle převzaté platné lesní hospodářské osnovy
Principy ke stanovení preferenčních kritérií	<ul style="list-style-type: none"> - Uplatňování inovačních přístupů - V rámci projektu bude doložena spolupráce mezi subjekty na realizaci projektu či jeho přípravě a udržitelnosti - Realizace projektu na území více obcí - V rámci projektu je realizováno více aktivit - Projekt prokazatelně navazuje nebo rozvíjí již funkční aktivitu.
Definice příjemce dotace	Soukromí a veřejní držitelé lesů a jiné soukromoprávní a veřejnoprávní subjekty a jejich sdružení. Nájemci, pachtýři, vypůjčitelé lesů.
Výše způsobilých výdajů	min. 50 000 Kč
	max. 5 000 000 Kč

Indikátory výstupů	
Číslo	92702
Název	Počet podpořených operací (akcí)
Výchozí stav	0
hodnota pro mid-term (r. 2018)	1
Cílový stav	4
Číslo	93001

Název	Celková plocha (ha)
Výchozí stav	0
hodnota pro mid-term (r. 2018)	2
Cílový stav	10
Indikátory výsledků	
Číslo	-
Název	-
Výchozí stav	-
hodnota pro mid-term (r. 2018)	-
Cílový stav	-

Název Fiche	Podpora cílů SCLLD realizací projektů spolupráce
Vazba na článek Nařízení PRV	Článek 44 Činnost spolupráce v rámci iniciativy LEADER

Vymezení Fiche							
stručný popis Fiche	Cílem této Fiche je podpořit rozvoj území prostřednictvím sdílení zkušeností a spolupráce s jinými MAS a dalšími subjekty. Podpořeny budou hmotné i nehmotné investice v území.						
vazba na cíle SCLLD	Strategický cíl 6 – specifický cíl 6.1 - opatření 6.1.4						
<p>Oblasti podpory – Oblast podpory bude vymezovat popis témat projektů spolupráce, které musí být v souladu se SCLLD MAS. V rámci projektu lze realizovat měkké akce (propagační, informační, vzdělávací a volnočasové) zaměřené na témata, která jsou řešena v SCLLD daných MAS. Jako hmotné a nehmotné investice včetně stavebních úprav je možné realizovat pouze následující výdaje:</p> <ul style="list-style-type: none"> - investice týkající se zajištění odbytu místní produkce včetně zavedení značení místních výrobků a služeb, - investice související se vzdělávacími aktivitami, - investice do informačních a turistických center. <p>Výdaje do investic jsou způsobilé pouze za předpokladu, že jsou společně provozovány spolupracujícími subjekty. Za měkké akce lze považovat především pořádání konferencí, festivalů, workshopů, exkurzí, výstav, přenosů příkladů správné praxe, včetně produktů s tím spojených (publikace, brožury, letáky apod.). Investice mohou být realizovány pouze takové, které budou provozovat po celou dobu lhůty vázanosti projektu na účel samy MAS. Způsobilá pro podporu je i předběžná technická podpora projektů spolupráce, kdy MAS musí prokázat, že plánovala provedení konkrétního projektu. Na předběžnou technickou podporu projektů spolupráce může MAS využít maximálně 10 % z alokace přidělené MAS na realizaci projektů spolupráce.</p> <p>Níže uvedené potenciální projektové záměry, budou realizovány ve spolupráci s dalšími MAS v rámci Pardubického kraje, případně s dalšími MAS v ČR (např. MAS Pohoda a MAS Polabí, MAS Havlíčkův kraj a další)</p> <table border="1" style="width: 100%; border-collapse: collapse;"> <tr> <td style="width: 50%;">Odbyt regionálních výrobků</td> <td></td> </tr> <tr> <td>Podpora cestovního ruchu</td> <td></td> </tr> <tr> <td>Podpora vzdělávání v oblasti zemědělství, prvovýroby a zpracování produktů</td> <td></td> </tr> </table>		Odbyt regionálních výrobků		Podpora cestovního ruchu		Podpora vzdělávání v oblasti zemědělství, prvovýroby a zpracování produktů	
Odbyt regionálních výrobků							
Podpora cestovního ruchu							
Podpora vzdělávání v oblasti zemědělství, prvovýroby a zpracování produktů							
Definice příjemce dotace	MAS se schválenou SCLLD						
Výše způsobilých výdajů	min. 50 000 Kč						
	max. 5 000 000 Kč						

3.3.4 Klíčové projekty MAS

Z programového rámce OPZ je připravován ve spolupráci se Sociálním odborem Městského úřadu Chrudim projektový záměr klíčového projektu s cílem:

Připravit a dovést sociálně znevýhodněného mladého člověka do standardního zaměstnání, nebo podpořit jeho návrat k dalšímu vzdělávání.

Cílová skupina projektu:

Sociálně znevýhodněný mladý člověk ve věku 16 – 20 let, který předčasně opouští vzdělávací instituci a chybí mu motivace, podpora a dovednosti zapojit se do pracovního procesu nebo se vrátit zpět na cestu vzdělávání. Cílovou skupinou budou i potenciální zaměstnavatelé a další partneři působící v oblasti práce s mládeží.

Projektem chceme vytvořit a v praxi ověřit intenzivní program pro mladé lidi ve věku 16 – 20 let, který se zaměří na jejich podporu při uplatnění se na trhu práce. Program bude zahrnovat práci s motivací klientů ve skupině, prožitkové aktivity, vzdělávání, exkurze do podniků, a zejména pak vedení k získávání pracovních návyků v rámci cvičných pracovních míst formou placené stáže.

Absolventy programu s využitím finanční podpory Úřadu práce (prostupné zaměstnávání) dovedeme do standardního zaměstnání v běžné firmě či v sociálním podniku, nebo je nasměrujeme zpět na cestu dalšího vzdělávání.

Důležitou součástí projektu je komunikace se zaměstnavateli formou kulatých stolů, besed, osobních schůzek s cílem poskytovat jim dostatek informací, ukazovat jim cesty možného spolufinancování státu a využívání nástrojů prostupného zaměstnávání a podporovat změnu jejich postoje vůči zaměstnávání sociálně či jinak znevýhodněných zaměstnanců. Ke kulatým stolům chceme přizvat zástupce obcí a také zástupce sociálních podniků a ukázat hodnoty sociálního podnikání.

Projekt bude také poskytovat poradenství a podporu mladým dospělým ve věku 18 – 26 let ohroženým sociálním vyloučením s ambicí na samostatné podnikání jako OSVČ a to za podpory Úřadu práce. Projekt mladému člověku poskytne potřebné informace, podpoří ho při tvorbě podnikatelského plánu, získání finanční podpory v začátku podnikání z ÚP, provede ho po cestě k založení a udržení svého podnikání.

Předpokládaný hrubý rozpočet projektu je plánován v rozsahu 1 486 000 Kč.

3.4 Horizontální témata

Horizontální témata definovaná Evropskou komisí průřezově zasahují do všech oblastí socioekonomického rozvoje a je nutné chápat je jako jeden z cílů strategie CLLD. Při zpracování strategie a její implementaci byly, jsou a budou horizontální témata zohledněna a respektována a to v oblasti problematiky podpory rovnosti mezi muži a ženami, nediskriminaci a udržitelného rozvoje. V případě Programu rozvoje venkova se budou posuzovat specifická témata programu (klíma, inovace, životní prostředí).

Definice jednotlivých horizontálních témat SCLLD budou začleňována do výběrových kritérií u jednotlivých výzev (prorodinná opatření apod.). V rámci horizontálních témat bude řešena podpora společensky odpovědného zadávání veřejných zakázek v rámci MAS a jejich partnerů.

Klíčová horizontální témata, která budou akcentována při realizaci SCLLD:

- Rovné příležitosti a nediskriminace
- Rovné příležitosti mužů a žen
- Udržitelný rozvoj
- Společensky odpovědné chování (např. v oblasti zadávání veřejných zakázek)
- Podpora rodiny a rodinného prostředí

Rovné příležitosti a nediskriminace

MAS při přípravě SCLLD i při její realizaci se zavazuje zajistit žadatelům rovné podmínky pro získání podpory, bez ohledu na pohlaví, rasový či etnický původ, náboženství či světový názor, zdravotní postižení, věk nebo sexuální orientaci. MAS zajistí, že nebudou podporovány projekty, které by negativně ovlivňovaly rovné příležitosti a vedly k diskriminaci. Zohlednění rovných příležitostí a zamezení diskriminaci bude hrát významnou roli i v procesech evaluace žádostí a projektů, monitorování a při realizaci principu partnerství.

Rovné příležitosti mužů a žen

Jednotlivá opatření naplňující specifické cíle v rámci SCLLD byly navrženy s ohledem na podporu rovných příležitostí mužů a žen. Tento princip byl zohledňován při přípravě SCLLD a nadále bude uplatněn i při její realizaci. Projekty budou zaměřeny, jak na muže tak ženy stejným způsobem, při posuzování žádostí i realizaci projektů nebude zvyhodňována ani jedna skupina. Nebudou podporovány projekty, které by negativně ovlivňovaly toto horizontální téma. Žadatelé budou povinni při realizaci svých projektů zajistit přinejmenším neutrální vliv na horizontální principy. Při hodnocení projektů bude součástí posuzování přijatelnosti projektu posouzení vlivu projektu na rovné příležitosti mužů a žen.

Udržitelný rozvoj

Zajištění udržitelného rozvoje je jedním z pilířů vize MAS Chrudimsko. Se záměrem naplňovat udržitelný rozvoj území byla navržena SCLLD MAS Chrudimsko a tento princip se promítá i do jednotlivých opatření SCLLD. Při posuzování projektových žádostí bude posuzován vliv projektu na tento horizontální princip. Vliv bude posuzován i v průběhu realizace projektů. Projektové záměry, které budou mít negativní dopad z hlediska udržitelného rozvoje, nebudou podporovány.

Společensky odpovědné chování (např. v oblasti zadávání veřejných zakázek)

Při zpracování SCLLD i při její realizaci MAS Chrudimsko bude usilovat o uplatňování pravidel společensky odpovědného chování jak u sebe, tak bude tento princip podporovat i u dalších subjektů působících v území. Jednou z oblastí, kde MAS Chrudimsko plánuje uplatnění společenské oblasti je např. oblast zadávání veřejných zakázek.

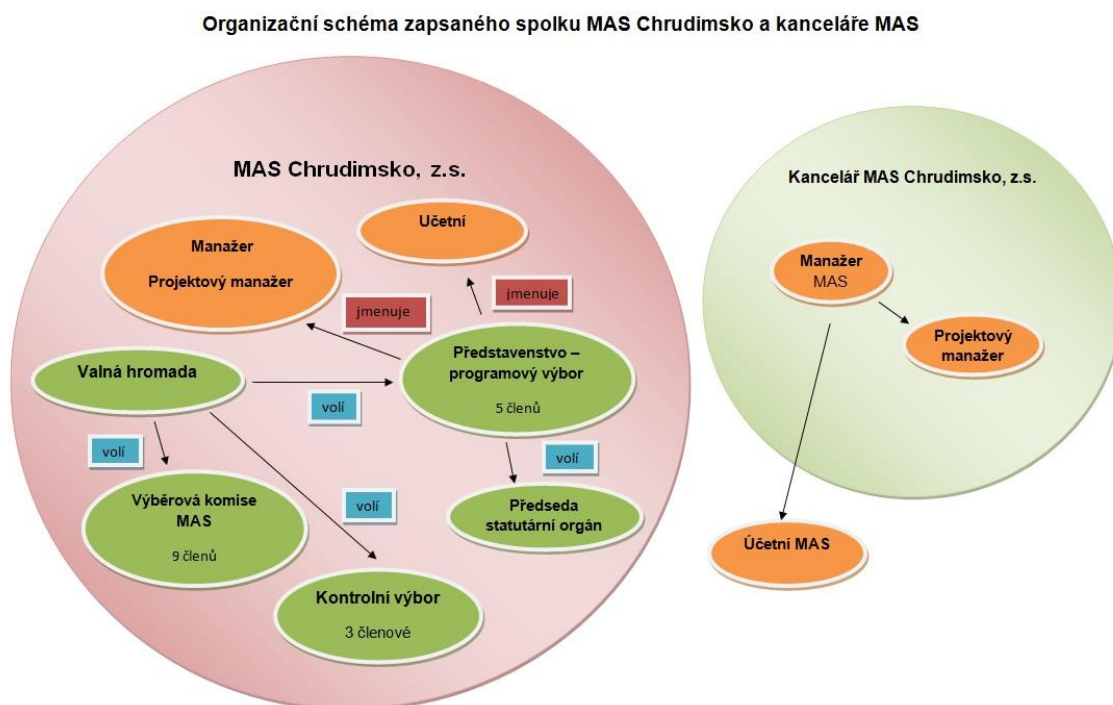
Podpora rodiny a rodinného prostředí

MAS Chrudimsko při tvorbě SCLLD zohledňovala a při jejím naplňování plánuje uplatňovat přístupy vedoucí k podpoře rodiny a rodinného prostředí, jako důležitého prvku ve společnosti.

4 IMPLEMENTAČNÍ ČÁST

4.1 Popis řízení včetně řídicí a realizační struktury a komunikace

4.1.1 Organizační struktura MAS k 23. 3. 2016



Obr. 2: Organizační struktura MAS

Zdroj: www.maschrudimsko.cz

Nejvyšším orgánem MAS Chrudimsko je Valná hromada. Valnou hromadu tvoří všichni členové sdružení, každý s jedním rozhodujícím hlasem bez ohledu, zda jde o fyzickou nebo právnickou osobu, přičemž veřejný sektor ani žádná ze zájmových skupin nepředstavuje více než 49 % hlasovacích práv.

Výkonným orgánem sdružení a rozhodovacím orgánem MAS je představenstvo. Představenstvo řídí činnost sdružení mezi jednotlivými zasedáními valné hromady sdružení a zajišťuje též činnosti, vyplývající ze statutu sdružení podle zvláštních předpisů.

Dalšími orgány Místní akční skupiny jsou Výběrová komise a Kontrolní výbor. Přehled jednotlivých členů organizační struktury je podrobněji uveden na internetových stránkách MAS Chrudimsko.

Kromě nejvyššího orgánu mají na chod MAS vliv i veřejný sektor, který se skládá z 19 subjektů, neziskový neveřejný sektor (21 zástupců) a ziskový sektor s celkem 12 zástupci.

Veřejné instituce (veřejný sektor)

	Název	Náplň činnosti	Zájmová skupina
1.	Město Slatiňany	Veřejná správa a rozvoj území	Veřejná správa
2.	Město Chrudim	Veřejná správa a rozvoj území	Veřejná správa
3.	Městys Žumberk	Veřejná správa a rozvoj území	Veřejná správa
4.	Obec Bítovany	Veřejná správa a rozvoj území	Veřejná správa
5.	Obec Bořice	Veřejná správa a rozvoj území	Veřejná správa
6.	Obec Čankovice	Veřejná správa a rozvoj území	Veřejná správa
7.	Obec Dvakačovice	Veřejná správa a rozvoj území	Veřejná správa
8.	Obec Honbice	Veřejná správa a rozvoj území	Veřejná správa
9.	Obec Kočí	Veřejná správa a rozvoj území	Veřejná správa
10.	Obec Orel	Veřejná správa a rozvoj území	Veřejná správa
11.	Obec Smrček	Veřejná správa a rozvoj území	Veřejná správa
12.	Obec Svídnice	Veřejná správa a rozvoj území	Veřejná správa
13.	Obec Tuněchody	Veřejná správa a rozvoj území	Veřejná správa
14.	Obec Úhřetice	Veřejná správa a rozvoj území	Veřejná správa
15.	Obec Vejvanovice	Veřejná správa a rozvoj území	Veřejná správa
16.	Technické služby Chrudim 2000 spol. s r.o.	Odpadové hospodářství, úklid veř. prostranství, provoz psiho útulku	Občanská vybavenost a bezpečnost
17.	Městské lesy Chrudim, s.r.o.	Rekreace (provozovatel Rekreačních lesů Podhůra) a lesní hospodářství (správa chrudimských městských lesů)	Cestovní ruch
18.	Sportovní areály města Chrudim, s r.o.	Provoz a správa sportovních zařízení města Chrudimi	Občanská vybavenost a bezpečnost
19.	Střední průmyslová škola Chrudim	Střední škola technického zaměření	Vzdělávání

Neziskové organizace (neveřejný sektor)

	Název	Náplň činnosti	Zájmová skupina
1.	Atletický klub Spartak Slatiňany	Sportovní klub	Volný čas
2.	Ekocentrum PALETA	Osvětová činnost v oblasti ochrany životního prostředí	Ochrana životního prostředí
3.	Krajská hospodářská komora	Sdružení hájící a podporující zájmy podnikatelů, rozvoj sektoru	Průmysl a obchod
4.	KROUŽKY ČR VÝCHOD, o.p.s.	Pořadatel zájmových kroužků	Volný čas
5.	Mama klub Chrudim	Vzdělávání, osvětová činnost, sociální služby, organizace akcí	Volný čas
6.	Oblastní spolek ČČK Chrudim	Humanitární, sociální a zdravotnická práce	Občanská vybavenost a bezpečnost
7.	SH ČMS – Sbor dobrovolných hasičů Čankovice	Požární ochrana obyvatelstva	Občanská vybavenost a bezpečnost
8.	SH ČMS – Sbor dobrovolných hasičů Orel	Požární ochrana obyvatelstva	Občanská vybavenost a bezpečnost
9.	Šance pro Tebe, o.s.	Sociální práce, provozování sociálního podniku	Sociální služby

10.	Tělocvičná jednota Sokol Dvakačovice	Organizace sportovních a kulturních aktivit a akcí	Volný čas
11.	Vodácké sdružení Kačeři	Organizace aktivit v oblasti vodních sportů	Volný čas
12.	ZO ČSOP Klub ochránců SPR Habrov	Správa SPR Habrov, osvětová činnost v oblasti životního prostředí	Ochrana životního prostředí
13.	Zelený dům Chrudim	Osvětová činnost v oblasti životního prostředí	Ochrana životního prostředí
14.	AFK Chrudim LS	Spolková činnost	Volný čas
15.	Agrární komora Chrudim	Podpora a rozvoj zemědělského sektoru, hájení zájmů sektoru	Zemědělství a lesnictví
16.	EDDA, z.ú.	Vzdělávací činnost	Vzdělávání
17.	MŠ a ZŠ Na rovině Chrudim	Vzdělávací instituce	Vzdělávání
18.	Romodrom o.p.s.	Věžeňský program Pardubice – práce s klienty na území MAS Chrudimsko	Sociální služby
19.	Sportovní unie Chrudimska, z.s.	Spolková činnost	Volný čas
20.	Péče o duševní zdraví z.s.	Služby v oblasti péče o duševní zdraví	Sociální služby
21.	Institut aplikované ekologie, z.s.	Environmentální služby	Ochrana životního prostředí

Ziskové organizace (soukromý sektor):

	Název	Náplň činnosti	Zájmová skupina
1.	Vodní zdroje Chrudim, spol. s r.o.	Hydrogeologie, geologie, osvěta a turistika (provozovatel Národního geoparku Železné hory)	Cestovní ruch
2.	První zemědělská a.s. Tuněchody	Zemědělská produkce	Zemědělství a lesnictví
3.	PRVNÍ STAVEBNÍ CHRUDIM a.s.	Stavební činnost	Průmysl a obchod
4.	HABRA s r.o.	Obchodní činnost	Průmysl a obchod
5.	Karel Kopista	Zemědělská produkce, jezdecké kurzy	Zemědělství a lesnictví
6.	Ing. Dana Šťastná	Provoz jídelny kruh zdraví (sociální podnikání)	Stravování
7.	KOV Projekt s r.o.	Návrhy a dodávky montážních linek	Průmysl a obchod
8.	Zdravíčko Chrudim s.r.o.	Provoz jídelny a obchodu se zdravou výživou	Stravování
9.	PhDr. Naděžda Jandová	Reklamní agentura INNA	Průmysl a obchod
10.	Renata Kašparová	Fitkoloběh (půjčování koloběžek, organizace kurzů)	Volný čas
11.	SPALTOLAND s.r.o.	Organizace akcí, volnočasových kurzů	Volný čas
12.	Mateřská škola U Sovičky Chrudim s.r.o.	Soukromá mateřská škola	Vzdělávání

Za realizaci, přípravu a zpracování tohoto dokumentu a celé strategie nesou odpovědnost:

Město Chrudim - Šárka Trunečková, DiS. - Předseda

Mgr. Tomáš Černý – Manažer MAS, vedoucí pracovní skupiny ekonomická oblast

Ing. Jana Košťálová, Ph.D. - Projektový manažer

Ing. Renáta Havlová - manažer SCLLD

Ing. arch. Jan Florian - vedoucí environmentální pracovní skupiny,
člen Řídícího výboru k tvorbě SCLLD

Bc. Tibor Schwarz - vedoucí pracovní skupiny sociálně-společenské,
člen Řídícího výboru k tvorbě SCLLD

Mama klub Chrudim - Soňa Tomková - člen Řídícího výboru k tvorbě SCLLD

Krajská hospodářská komora Pardubického kraje - Iva Roušarová - člen Řídícího výboru k tvorbě SCLLD

Habra s.r.o. - Marek Drobílek - člen Řídícího výboru k tvorbě SCLLD

Město Slatiňany - Ing. Josef Prokš - člen Řídícího výboru k tvorbě SCLLD

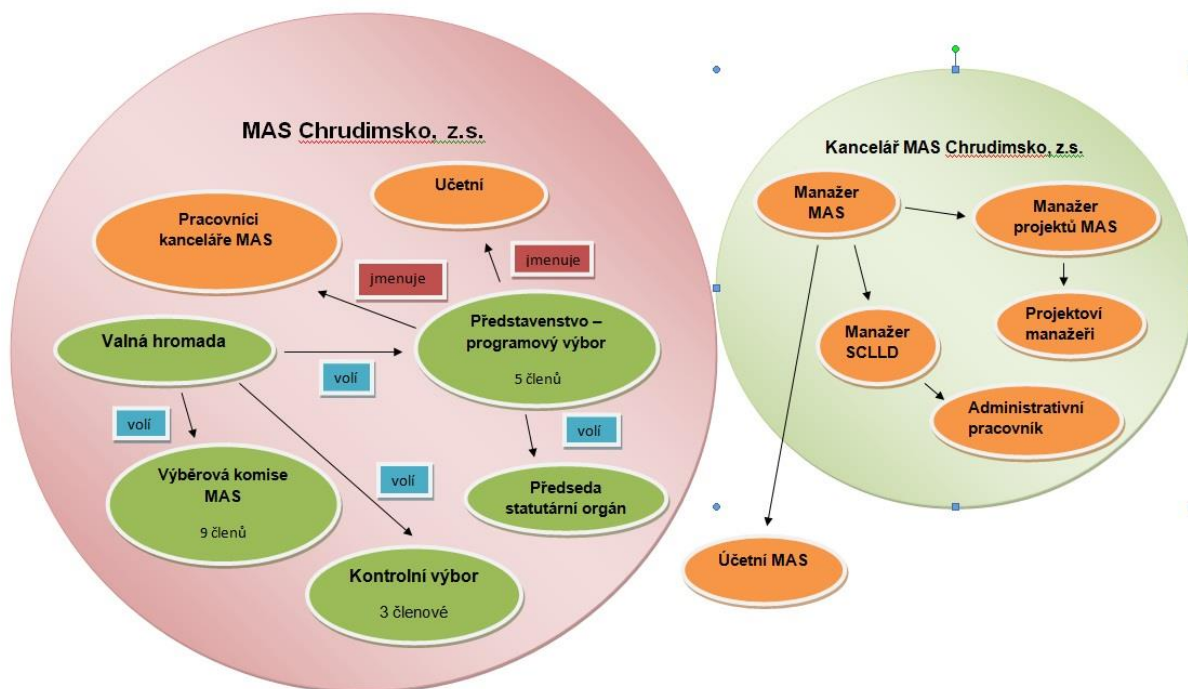
Na přípravě tohoto dokumentu spolupracovali pracovníci Regionální rozvojové agentury.

4.1.2 Realizační struktura a metodické postupy implementace strategie

Organizační struktura

S ukončením přípravy Strategie CLLD, po jejím schválení bude upravena organizační struktura MAS Chrudimsko v souladu s požadavky danými metodickými pokyny. Vzniknou některé další pracovní pozice spojené s realizací Strategie. Na obrázku 3. je grafické schéma organizační struktury, prostřednictvím které bude zajišťována implementace Strategie CLLD na území MAS Chrudimsko.

Plánované organizační schéma zapsaného spolku MAS Chrudimsko a kanceláře MAS



Obr. 3: Organizační struktura MAS – pro zajištění implementace Strategie CLLD

Metodické postupy implementace SCLLD

Pro implementaci Strategie CLLD je připraven metodický postup, který podrobně řeší postupy, pravidla a kontrolní mechanismy při naplňování strategie.

Žadatelé mají dvě možnosti, jak žádat o dotaci na své projektové záměry:

- přes MAS v rámci realizace SCLLD
- přímo na řídicí orgán daného operačního programu.

Při naplňování SCLLD je předpoklad realizace různých typů projektů:

V MAS můžeme rozlišit čtyři typy projektů, na které se strategie zaměřuje:

1) Projektové žádosti subjektů z území

Na základě dotazníků, sběru projektových záměrů a jednání se subjekty z území MAS, vznikl přehled projektových záměrů, které by subjekty chtěly v průběhu let 2014 – 2023 realizovat. Jednotlivé projektové záměry jsou definovány v rozsahu: řešitel, název projektu, obsah projektu, rámcové náklady, rámcový termín.

2) Klíčové projekty

MAS bude realizovat klíčové projekty, které svým zaměřením odpovídají navrhovaným opatřením SCLLD. MAS může realizovat klíčové projekty pouze v OP Zaměstnanost a má pro tuto oblast klíčový projekt připraven.

3) Projekty spolupráce MAS

MAS bude i v novém programovacím období připravovat a realizovat projekty spolupráce ve vazbě na SCLLD s jinými MAS (v ČR, EU) v rámci operačního programu Program rozvoje venkova (viz kapitola 4.2).

4) Vlastní projekty MAS

MAS předkládá žádosti o podporu a v případě schválení pak provádí vlastní projekty, které jsou v souladu se SCLLD.

Implementační proces SCLLD

Subjekty působící v území mohou realizovat své projektové žádosti, které svojí náplní naplňují cíle SCLLD a jsou pro ně připraveny opatření/fiche v rámci programových rámců, které jsou jednotlivě popsány v kapitole 3.3. Akční plán v rámci operačních programů:

- Integrovaný regionální operační program
- Zaměstnanost
- Program rozvoje venkova

Realizace těchto programových rámců se řídí aktuálními podmínkami vyhlášené výzvy řídicím orgánem. Obecně však bude postup při realizaci probíhat dle následujícího algoritmu.

Algoritmus realizace strategie SCLLD formou vyhlášení výzev a realizace projektů

Řídící orgán vyhlásí výzvu v rámci příslušného operačního programu

⇒ MAS připravuje výzvu vlastní ⇒ předkládá ke schválení na ŘO

⇒ MAS vyhláší vlastní výzvu

⇒ Žadatelé předkládají žádosti prostřednictvím MS 2014+

⇒ MAS vyhodnotí předložené žádosti s ohledem na:

- Splnění formálních podmínek výzvy
- Splnění věcného zaměření v souladu s výzvou
- Splnění podmínek naplňování schválené SCLLD

⇒ Projekty, které splní podmínky, jsou předloženy včetně dokumentace k hodnocení řídicímu orgánu k posouzení ⇒ Řídící orgán provede posouzení předložených žádostí

⇒ Projekty, které splnily podmínky Řídícího orgánu, jsou schváleny k realizaci

⇒ Ze strany řídicího orgánu je vydán právní akt o poskytnutí podpory včetně upřesnění termínu realizace projektu, vyčíslení přesné výše podpory a upřesnění povinností žadatele a podmínek realizace projektu

⇒ Dle schváleného harmonogramu je zahájen projekt a realizován projekt

⇒ Průběžně probíhá jeho monitoring prostřednictvím monitorovacích zpráv a kontrol, případně jsou požadovány a vyhodnocovány případné žádosti o změny

⇒ Po ukončení projektu je provedeno jeho závěrečné vyhodnocení.

Podrobně bude postup implementace probíhat následujícím způsobem za dodržení podmínek a pravidel na úrovni MAS a v rámci metodických pokynů.

1) Zhodnocení a aktualizace zásobníku projektů

MAS na základě posouzení projektových záměrů v zásobníku a dotazníku zjistí aktuální potřeby v území k připravované výzvě. Zjistí, jaké projektové záměry žadatelé chtějí realizovat, v jaké finanční výši a jaká je připravenost projektů. MAS bude vycházet z celkového zásobníku projektů, který je jedním ze zdrojů pro tvorbu této strategie.

2) Zpracování výzvy

Kancelář MAS na základě vyhlášené výzvy Řídícím orgánem zpracuje výzvu na předkládání projektových žádostí v rámci SCLLD a přeloží ji ke schválení ŘO (respektive platební agentuře Státní zemědělský intervenční fond - dále také SZIF, v případě PRV) prostřednictvím portálu monitorovacího systému MS2014+ či Informačního systému SZIF (dále také IS SZIF) v případě PRV, a to pro každý program zvlášť.

ŘO či SZIF, stanoví rozsah údajů výzvy MAS, které podléhají kontrole s ohledem na zajištění řádné a transparentní administrace integrovaných projektů SCLLD. ŘO či SZIF, ověřuje metodickou správnost výzvy. V rámci výzvy MAS je uveden přesný popis způsobu výběru projektů a v případě PRV je také vymezena alokace na jednotlivé Fiche SCLLD vyhlášené výzvy MAS. Výzva rovněž obsahuje kritéria pro hodnocení a výběr integrovaných

projektů MAS stanovená s důrazem na soulad projektu s SCLLD a příslušným programem (soulad s podmínkami stanovenými ve výzvě ŘO) a v souladu s principy pro určení hodnotících (preferenčních) kritérií MAS uvedenými ve schválené SCLLD. MAS hodnotí komplexně projektovou žádost dle stanovených kritérií pro hodnocení a výběr projektů.

Následně řídicí orgán schvaluje všechny údaje výzvy MAS podstatné pro transparentní průběh výzvy MAS.

MAS bude mít k vyhlášené výzvě zpracovaný interní dokument realizace samotné výzvy vč. časového harmonogramu, a podmínek následné administrativní a formální kontroly. Tento dokument bude zveřejněn společně s výzvou.

3) *Vyhlášení výzvy MAS*

MAS vyhlásí výzvu na předkládání žádostí o podporu v rámci specifické výzvy ŘO. MAS výzvu vyhláší prostřednictvím MS2014+ (v případě PRV prostřednictvím IS SZIF). MAS rovněž zveřejňuje výzvu minimálně na:

- webových stránkách MAS (www.maschrudimsko.cz)

Okamžikem vyhlášení výzvy se rozumí její zveřejnění na internetových stránkách MAS.

Poskytování konzultací:

V případě zájmu žadatel konzultuje přípravu projektu s pracovníky Kanceláře MAS. Kancelář je možné kontaktovat, jak prostřednictvím emailu, telefonicky a po předchozí domluvě lze využít osobních konzultací. Žadatelům je doporučováno využívat konzultací při přípravě žádosti po celou dobu realizace projektu. Kancelář bude poskytovat konzultace zejména k:

- posouzení projektových záměrů a jejich souladu s SCLLD
- přípravě projektu
- zpracování žádosti o podporu
- zpracování zpráv o realizaci projektu a zpráv o udržitelnosti projektu
- zpracování žádosti o změnu
- k přípravě a realizaci zadávacího a výběrového řízení
- zpracování žádostí o proplacení výdajů k projektu.

4) *Školení potenciálních žadatelů*

V období po vyhlášení výzvy do zahájení registrace žádostí, v případě potřeby v období přijímání žádostí, je pořádán seminář pro potenciální žadatele (konkrétní termín je již součástí výzvy), kde je podrobně prezentována požadovaná forma zpracování žádosti, vč. příloh a je podána informace o podmínkách realizace a vyhodnocení. MAS představí doporučený postup, jak postupovat při zpracování projektové žádosti do dané výzvy daného operačního programu. Dále všem potenciálním žadatelům kancelář MAS poskytne bezplatnou konzultaci jejich projektových žádostí pro danou výzvu v předem stanovených termínech nebo vždy po individuální dohodě.

5) *Příjem žádosti sekretariátem MAS*

Příjem vlastních žádostí od subjektů v regionu a jejich registrace v daném termínu. Žádost je zpracována, dle pravidel daného programu a obsahuje všechny povinné přílohy dané výzvy.

Žádosti o podporu jsou podávány výhradně prostřednictvím MS2014+ (resp. IS SZIF v případě PRV). Žádost tvoří obecná část případně specifická část podle jednotlivých operačních programů a opatření/podopatření/záměrů. Žádost o dotaci vymezuje plánovaný rozpočet projektu, na jehož základě je stanovena maximální výše dotace. Žádost o dotaci se podává v termínech vyhlášených MAS. Součástí žádosti o dotaci jsou povinné, popř. nepovinné přílohy (dle příslušné fiche či opatření) jejich přehled je uveden v rámci výzvy.

Předání žádosti je potvrzeno prostřednictvím informačního systému, po splnění všech požadovaných náležitostí (splnění všech výhrad v rámci kontrol, finalizace, elektronické podepsání žádosti a podání prostřednictvím portálu, případně další požadavky dle výzvy ŘO či SZIF).

6) Kontrola po zaregistrování žádostí příslušné výzvy

Po ukončení termínu podávání žádostí budou podané žádosti zkontrolovány.

Bude posouzeno, zda je možné zrealizovat všechny body, které jsou uvedeny v žádosti o dotaci. MAS doporučuje, aby realizátor projektu si vedl pravidelnou fotodokumentaci o realizaci projektu.

7) Administrativní kontrola projektů

Přijaté žádosti nejdříve projdou úplnou administrativní kontrolou obsahu povinných částí žádosti o podporu projektu (hodnocení formálních náležitostí a přijatelnosti).

Po podání žádosti – kontrola úplnosti

Před registrací žádosti o dotaci je provedena předběžná administrativní kontrola žádostí, projektů a povinných a nepovinných příloh požadovaných ve fichi či opatření a dané výzvě. Kontrolovat se bude zejména správnost údajů v žádosti, způsobilost nákladů, na jejichž podporu je žádáno, platnost povinných a nepovinných příloh. Tuto kontrolu provede manažer nebo jím pověřený pracovník. V případě, že nebyla shledána závada, projekt projde kontrolou přijatelnosti. MAS vyhotoví zápis o administrativní kontrole všech podaných žádostí. Po provedené kontrole MAS bude informovat žadatele o výsledku kontroly do 5 kalendářních dnů. (Doklad bude zaslán elektronickou nebo doporučenou poštou, prostřednictvím systému MS 2014+ nebo předán osobně).

Zjistí-li MAS při administrativní kontrole, že žádost včetně projektu a příloh je neúplná nebo obsahuje zjevně chybné údaje, oznámí žadateli do 5 kalendářních dnů od dne uzávěrky pro podávání žádostí konkrétní závady s výzvou k jejich odstranění. Toto oznámení proběhne způsobem, který umožní prokázání obdržení této výzvy žadatelem (prostřednictvím systému MS 2014+ osobně proti podpisu nebo doporučený dopis s doručenkou). Rozhodné je datum odeslání nebo převzetí této výzvy.

Příjem opravených či doplněných žádostí

Opravy a doplnění žádosti o dotaci musí žadatel provést prostřednictvím systému MS 2014+. Po doplnění nedostatků a upozornění je žádost opětovně finalizována, elektronicky podepsána a podána prostřednictvím systému MS 2014+. Dodatečné úpravy požadované míry podpory a dodatečné navýšení dotace nejsou možné. Nedojde-li k odstranění závad žádosti, projektu a příloh do 10 kalendářních dnů ode dne odeslání výzvy, považuje se žádost za neúplnou a bude z registrace vyřazena. Způsob zajištění osob, které se budou podílet na příjmu, administrativní kontrole a registraci projektů. Do procesu příjmu, administrativní kontroly projektů mohou zasahovat pouze tyto osoby:

- Předseda

- Manažer MAS
- Manažer SCLLD
- Manažer projektů MAS
- Projektoví manažeři
- Administrativní pracovníci kanceláře MAS

Tyto osoby se budou podílet v procesu příjmu a registrací žádostí takto:

Manažer MAS, manažer SCLLD nebo administrátoři projektů budou vykonávat tyto činnosti:

- administrativní kontrola, vyhotovení zápisu o administrativní kontrole
- odeslání oznámení o nutnosti oprav nebo doplnění žádostí
- příjem doplněných a opravených žádostí
- odeslání žadatelům potvrzení o zaregistrování
- vyřazení žádostí, které neprošly formální kontrolou
- vedení dokumentace.

Předseda MAS bude vykonávat všechny činnosti, které vyplývají z jeho povinnosti statutárního zástupce. Předseda MAS nese odpovědnost za všechny výstupy v souvislosti s příjmem žádostí.

8) Posouzení přijatelnosti žadatele a projektu - provádí MAS

Po ukončení příjmu opravených či doplněných žádostí provede pověřený pracovník posouzení, zda zaregistrované projekty splňují kritéria přijatelnosti MAS, která jsou obsažena ve Ficích či opatřeních a příslušné výzvě – splnění jednotlivých kritérií musí být dokladovatelné. Do kritérií přijatelnosti je MAS povinna zahrnout kritéria přijatelnosti uvedená ve Specifické části pravidlech příslušného hlavního a zároveň případných vedlejších opatření. MAS si stanovuje vlastní hodnotící kritéria, vždy pro aktuální výzvu, dle aktuálních pravidel daného operačního programu.

MAS vyřadí projekty, jejichž celková přijatelnost je záporná. Tyto projekty jsou zkontrolovány manažerem MAS a předsedou. Pověřený pracovník MAS sestaví dopis, kde žadatelům, jejichž projekt byl v rámci kritérií přijatelnosti shledán nepřijatelným, oznámí tuto skutečnost a současně uvede důvody, proč byla žádost nepřijatelná. Toto sdělení odešle žadateli doporučeným dopisem s doručenkou bez zbytečného odkladu.

Konečný žadatel, jehož projekt byl vyřazen na základě administrativní kontroly nebo kontrole přijatelnosti MAS, má možnost se do 5 pracovních dnů ode dne následujícího po odeslání doporučené zásilky od MAS podat žádost o přezkoumání postupů MAS na danou MAS. V případě, že nedojde na jednání po podání žádosti o přezkoumání postupů MAS ke shodnému závěru MAS a konečného žadatele, má konečný žadatel právo podat žádost o přezkoumání postupů MAS na příslušném centrálním pracovišti daného programu, a pokud tak učiní, má zároveň povinnost dát tuto skutečnost MAS na vědomí. MAS musí umožnit konečnému žadateli předložit žádost o přezkoumání postupů MAS na řídicí orgán nejpozději v termínu, kdy MAS předkládá na řídicí orgán vybrané a nevybrané projekty k zaregistrování.

9) Způsob výběru projektů

MAS hodnotí projekty co do souladu s vyhlášenou výzvou MAS podle preferenčních kritérií MAS schválených řídicím orgánem a případně podle dalších kritérií stanovených

řídícím orgánem ve výzvě řídicího orgánu. Ke každé výzvě MAS bude navázána jedna sada preferenčních kritérií. Cílem hodnocení je vybrat dobré projekty, které splňují podmínky programu, přispějí k naplnění strategie regionu, u kterých je velká pravděpodobnost, že se skutečně zrealizují, přinesou přidanou hodnotu, dosáhnou naplánovaných výstupů a budou udržitelné. V prvé řadě je třeba posoudit, zda předkládaný projekt splňuje formální náležitosti a podmínky Strategie CLLD a pravidel LEADER a teprve poté je projekt hodnocen. Hodnocení musí být založeno na komplexním a přitom jednoduchém systému otázek, který prověří všechny důležité aspekty předložených projektů.

Mezi tyto aspekty patří:

- schopnost a zkušenost žadatele předložený projekt zvládnout, financovat, dokončit a udržet výsledky,
- zasazení projektu do kontextu, relevance projektu vzhledem potřebám a požadavkům území MAS,
- jeho provázanost s ostatními aktivitami v místě,
- vlastní kvalita projektu jak z pohledu ekonomického, tak z hlediska požadovaných výstupů a výsledků,
- jeho udržitelnost,
- celkový plán, harmonogram a rozpočet projektu,
- vztah a dopady projektu do vnějšího okolí, na životní prostředí, rovné příležitosti, sociální integraci, rozvoj území MAS.

Mimo preferenční kritéria obecně stanovená operačním programem MAS určí doplňující kritéria, vč. bodového ohodnocení, která nejlépe vystihují kvalitu projektů, soulad se strategií CLLD a dlouhodobou vizi MAS. Výběr projektů provádí výběrová komise na základě postupů stanovených obecně interními předpisy MAS, metodických pokynů příslušného OP a v souladu s postupy uvedenými v rámci výzvy.

10) Postupy při výběru projektů

Všechny projekty, které byly z hlediska přijatelnosti MAS hodnoceny kladně, jsou předloženy Výběrové komisi MAS. Hodnocení projektů výběrovou komisí MAS proběhne v průběhu 5 pracovních dnů od ukončení sběru doplněných projektových žádostí. Manažer MAS zajistí na termín zasedání, odpovídající prostory pro práci výběrové komise a další technické prostředky nutné k jejich práci.

Hodnocení:

Každá projektová žádost je hodnocena dvěma nezávislými hodnotiteli na základě Manuálu pro hodnotitele (manuál je zveřejněn nejpozději v den vyhlášení výzvy a obsahuje všechny preferenční kritéria, dle kterých bude projekt hodnocen). Hodnotitel o každé hodnocené projektové žádosti vypracuje Protokol o bodovém hodnocení projektu na základě stanovených preferenčních kritérií. Každý hodnotitel obdrží projekt v tištěné verzi. Rozdělení projektů hodnotitelům provádí pověřený pracovník na základě losu a rozdělení žádostí hodnotitelům je kontrolováno manažerem MAS. O přidělení žádosti konkrétnímu hodnotiteli si vede záznam, o kterém zachovává mlčenlivost. Záznam vede z toho důvodu, aby jedna žádost nebyla hodnocena dvakrát stejným hodnotitelem. Není stanoven max. počet žádostí, které hodnotí jeden hodnotitel.

Průběh zasedání:

Manažer nebo pracovník sekretariátu zahájí jednání. Sdělí členům Výběrové komise celkový počet projektových žádostí k hodnocení. Členové výběrové komise si postupně vylosují projektové žádosti, které budou hodnotit. Podle počtu žádostí si každý člen vylosuje určitý počet tak, aby každý projekt byl hodnocen dvěma hodnotiteli. V případě, že si při losování hodnotitel vylosuje žádost, kterou již hodnotil nebo žádost, ke které může být z jakéhokoli

důvodu podjatý, oznámí tuto skutečnost a vylosuje si další žádost. Manažer nebo jím pověřená osoba si zapíše, kdo si jaký projekt vylosoval. Následně každý hodnotitel obdrží manuál pro hodnotitele k vylosovaným projektům a projektové žádosti. Po rozdělení podkladů manažer nebo jím pověřená osoba ukončí zasedání, hodnotitelé provádí hodnocení vylosovaných projektů. Ohodnocené projektové žádosti předají manažerovi nebo pracovníkovi sekretariátu ve stanoveném termínu. V případě, že se bodové ohodnocení dvou hodnotitelů u jednoho projektu bude lišit o více než 20 % maximální bodové hodnoty, bude tento projekt hodnotit třetí hodnotitel (člen Výběrové komise zvolený losem). Výsledným hodnocením bude aritmetický průměr dvou hodnocení, která budou k sobě bodově nejbližší.

Hodnotitelé budou hodnotit projekty pouze na základě informací uvedených v žádosti a v přílohách. Proškolení hodnotitelů proběhne vždy v rámci semináře pro výběrovou komisi před samotným zasedáním výběrové komise. V rámci tohoto semináře podepíší hodnotitelé prohlášení o nestrannosti a důvěrnosti. Po jeho ukončení bude přistoupeno k losování žádostí a vlastnímu hodnocení.

Výsledné bodové hodnocení

Předseda nebo pověřený pracovník a manažer překontrolují výsledné součty, zapíše tyto součty do připraveného protokolu a dopočítají aritmetický průměr obou hodnocení každé hodnocené projektové žádosti. Na základě těchto hodnot projekty seřadí v pořadí od nejlépe hodnoceného k nejhůře hodnocenému.

Výběr projektových žádostí

Do 10 dnů od odevzdání obodovaných projektových žádostí Výběrovou komisí zasedne Představenstvo, a to vybrané projekty dle bodového hodnocení a aktuálních finančních prostředků schválí. Následně je vyhotoven Seznam vybraných a nevybraných žádostí s uvedením bodového zisku a čísla fiche/opatření. O výsledku výběru je konečný žadatel informován do 5 pracovních dní po konečném výběru projektů, nejpozději však v den zaregistrování na řídicí orgán, minimálně na internetových stránkách maschrudimsko.cz.

Žadatel, pokud nesouhlasí s bodovým hodnocením, má možnost do 7 pracovních dnů ode dne následujícího po dni informování od MAS podat žádost o přezkoumání postupů MAS na danou MAS. V případě, že nedojde na jednání po podání žádosti o přezkoumání postupů MAS ke shodnému závěru MAS a konečného žadatele, má konečný žadatel právo podat žádost o přezkoumání postupů MAS na příslušném řídicí orgán, a pokud tak učiní, má zároveň povinnost dát tuto skutečnost MAS na vědomí.

Rozhodování se musí řídit těmito zásadami:

- 1) V první řadě bude doporučen k financování nejlépe bodovaný projekt z každé fiche/opatření.
- 2) Následně budou až do vyčerpání finančních prostředků podpořeny projekty, které získaly další nejvyšší bodové ohodnocení.
- 3) V případě shodného bodování rozhoduje dřívější datum a čas podání žádosti.
- 4) Ze zasedání výběrové komise bude sekretariátem vypracována Hodnotící zpráva výběrové komise, která bude předložena Představenstvu ke schválení.

Seznam vybraných a nevybraných projektů schválí Představenstvo MAS. Následně je žadatel informován o výběru či nevyběru jeho projektové žádosti.

V případě, že projekt nebyl vybrán ke spolufinancování z důvodu nedostatku disponibilních finančních prostředků, sdělí tuto skutečnost MAS písemně žadateli. Sdělení připraví manažer MAS nebo jím oprávněná osoba a odešle jej doporučeným dopisem s doručenkou, a to do 5 kalendářních dnů od schváleného výběru projektů představenstvem MAS.

11) Registrace projektů u příslušného orgánu

Pracovník MAS provede předání výsledků hodnocení u příslušného ŘO a provede tak registraci vybraných projektů. ŘO následně provede kontrolu.

ŘO (respektive platební agentura SZIF v případě PRV) provádí závěrečné ověření způsobilosti vybraných projektů a kontrolu administrativních postupů MAS.

ŘO (respektive platební agentura SZIF v případě PRV) posoudí a případně schválí způsobilé projekty v pořadí a ve výši podpory schválené MAS k realizaci (ŘO/platební agentura SZIF může schválenou výši podpory snížit, pokud nebudou požadované výdaje způsobilé v plné výši). ŘO nezasahuje do pořadí vybraných způsobilých projektů, pouze v případě zjištění nesrovnalostí či porušení administrativních postupů MAS rozhoduje o poskytnutí dotace. ŘO provede finální posouzení žádostí o projekty a potvrdí seznam podpořených projektů.

12) Školení pro realizátory projektů

MAS uspořádá po výběru projektů ze strany příslušného orgánu seminář pro realizátory. Zde seznámí žadatele povinnostmi, které musí splnit do podpisu dohody např. s povinnými přílohami apod. Realizátor je proškolen, co vše musí dodržet při realizaci projektu a o kontrolních procesech MAS při realizaci projektu. Úspěšní žadatelé obdrží od MAS Doporučený postup, jak realizovat projekt a co vše musí dodržet, včetně pravidel výběrových řízení, které obsahuje všechny zákonné povinnosti i povinnosti programu.

13) Schválení projektu k financování

V případě, že je projekt vybraný MAS schválen ke spolufinancování v rámci daného programu, je žadatel písemně vyzván k podpisu Dohody. Žadatel je povinen se před podpisem Dohody podrobně seznámit s jejím obsahem. Dohodu podepisuje žadatel/příjemce a zástupce příslušného ŘO operačního programu. V případě právnické osoby je podepsána Dohoda všemi zmocněnými osobami v souladu s výpisem z obchodního rejstříku.

Příjemce dotace z podepsané Dohody a ze všech následných případných podepsaných Dodatků vyhotoví vždy kopii, kterou předá nebo zašle do 14 kalendářní dnů po podpisu na příslušnou MAS.

14) Realizační část

MAS sleduje průběh realizace a provádí sběr dat pro monitorování a evaluaci. Dohlíží, aby projekt byl řádně realizovaný a včas ukončený podle harmonogramu projektu. MAS je v průběhu realizace jednotlivých projektů konečných žadatelů povinna konzultovat s konečnými žadateli případné dotazy a problémy.

Podávání monitorovacích zpráv či případných hlášení o změnách probíhá prostřednictvím systému MS2014+, o jejich obsahu je průběžně informován jak MAS tak příslušný ŘO.

Příjemce dotace má za povinnost stanovenou MAS podávat po celou dobu realizace pravidelné zprávy o postupu prací při realizaci projektu, a to vždy k prvnímu dni daného měsíce ode dne Podpisu Dohody o poskytnutí dotace. Zprávy bude příjemce podávat elektronickou cestou pověřenému pracovníkovi MAS – administrátorovi projektů. Realizátor projektu informuje sekretariát o tom v jaké fázi je realizace projektu, zda nedochází k nějakým problémům při realizaci. Zároveň je jeho povinností provádět fotodokumentaci projektu před jeho zahájením a v průběhu realizace. Sekretariát MAS je zároveň informován vždy o datu:

- podpisu dohody
- provedení výběrového řízení dodavatele
- podpisu smlouvy o dílo
- schválení hlášení o změnách
- dokončení realizace projektu

Postupně u všech žadatelů budou probíhat kontroly realizace projektů na místě dle předem zpracovaných plánů kontrol. Ty budou přizpůsobeny počtu žadatelů. Průběžně se bude sledovat realizace projektů v souladu s předloženou charakteristikou projektů – popisem, dokumentací, na kterou byla dotace přidělena a zároveň bude průběžně sledováno naplňování

monitorovacích indikátorů. Namátkovou kontrolu povede vždy manažer MAS, SCLLD nebo pověřený pracovník kanceláře. Každá kontrola bude žadateli v předstihu oznámena, aby mohl být kontrole přítomen. Z kontroly bude pořízen zápis, který bude podepsán příjemcem dotace.

Ukončení realizace projektu

Prokazatelné uzavření všech aktivit projektu bude doloženo v závěrečné monitorovací zprávě spolu s vyúčtováním nákladů projektu. V případě dodávek v rámci projektu datum podepsání protokolu o předání a převzetí díla nesmí překročit termín ukončení realizace projektu, uvedený v právním aktu.

15) Způsoby ověřování monitorovacích kritérií

Pro hodnocení projektů jsou sledována kritéria plnění časového harmonogramu a výstupů projektů. Monitorovací kritéria budou ověřována následovně:

- namátkové kontroly na místě u realizátorů projektů při zahájení projektu a během realizace projektu
- žadatel povinně předává MAS před zahájením 3 fotografie výchozího stavu projektu
- evidence Hlášení o změnách
- závěrečné namátkové kontroly na místě u realizátorů projektů při kontrole na místě společně s pracovníky příslušného orgánu, žadatel povinně předává MAS k závěrečnému vyhodnocení 3 fotografie konečného stavu projektu

16) Žádost o proplacení výdajů

Žadatel je povinen předat prostřednictvím MS2014+ veškeré podklady potřebné ke kontrole Žádosti o proplacení výdajů. Pověřený pracovník MAS následně zkontroluje Žádost o proplacení výdajů včetně povinných příloh, zda souhlasí vše s projektovou žádostí a s danými pravidly. V případě nesrovnalostí, vyzve žadatele o doplnění. V případě, že je žádost v pořádku a obsahuje všechny přílohy, vyhotoví MAS protokol o kontrole Žádosti o proplacení. V případě, že žadatel nesouhlasí s požadovaným doplněním či chybami stanovených ze strany MAS, může žádost podat přímo na řídicí orgán. V tomto případě mu, ale není vydán kontrolní list a MAS napíše objasnění, proč nebyl tento doklad vydán.

17) Udržitelnost projektu

Řešitelé projektů mají povinnost zajistit udržitelnost projektu v souladu s požadavky příslušného operačního programu. Požadavky na udržitelnost budou vždy upřesněny v rámci výzvy. V době případné udržitelnosti informuje jednou ročně řešitel formou monitorovací zprávy o udržitelnosti MAS a řídicí orgán. Podrobnosti monitorovací zprávy o udržitelnosti vychází z požadavků řídicího orgánu.

Auditní stopa

Archivace dokumentů MAS bude realizována dle platných právních předpisů a požadavků jednotlivých řídicích orgánů. Detailní pravidla pro archivaci dokumentů budou obsažena v Interních postupech MAS, dokumenty budou archivovány alespoň po dobu 10 let.

Dokumentace týkající se administrace, vyhledávání výzev a vyhodnocování žádosti o podporu bude uchovávána v kanceláři MAS, dokumentace v elektronické podobě bude duplicitně zálohována na externím disku, CD disku či jiném mediu. Za archivaci těchto dokumentů bude odpovědný manažer SCLLD.

Dokumentace týkající se jednání orgánů MAS (dle Stanov MAS) bude uchovávána v kanceláři MAS.

Za archivaci těchto dokumentů bude zodpovědný manažer MAS.

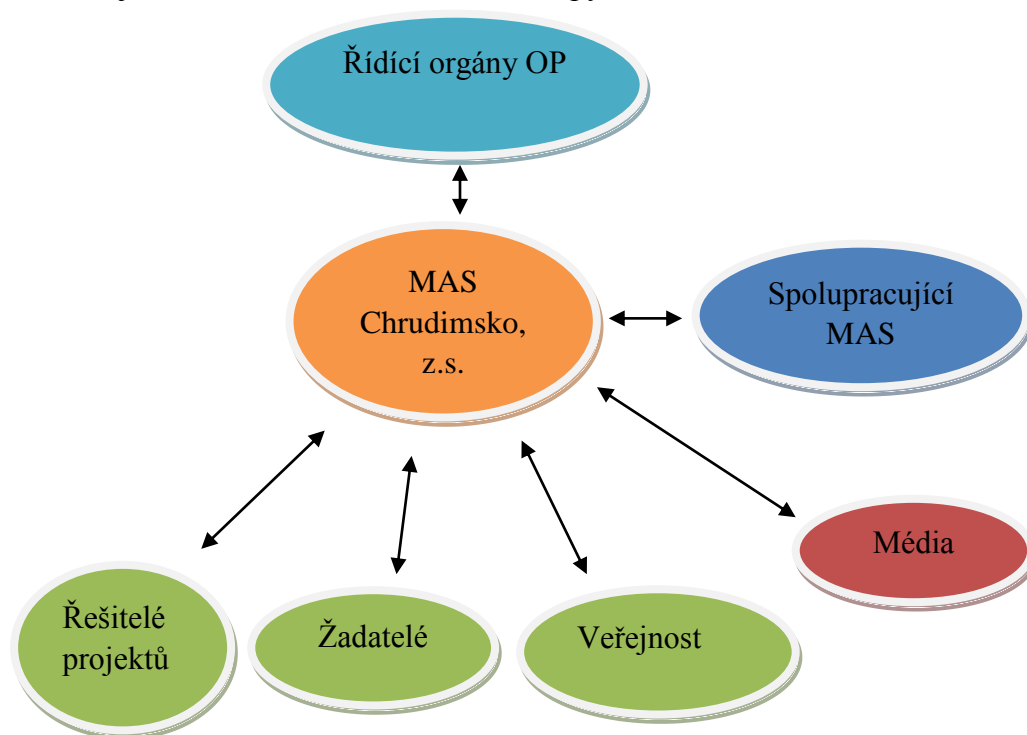
Archivovány budou dokumenty registrovaných projektů dle pravidel a požadavků jednotlivých operačních programů. MAS bude především evidovat zápisy o administrativní kontrole všech projektů, zápisy o hodnocení projektů Výběrovou komisí MAS, zápisy z jednání Představenstva MAS o schvalování vybraných projektů, seznamy vybraných a nevybraných žádostí s uvedením bodového zisku a čísla fiche/opatření, zápisy a prezenční listiny ze školení pro realizátory projektů, zprávy o průběhu realizace jednotlivých projektů, zápisy z kontrol realizovaných projektů, protokoly o kontrolách Žádostí o proplacení a další související dokumenty vyplývající z procesu vyhlášení výzvy.

Každý archivovaný dokument (obrazový, zvukový, písemný atd.) bude řádně označen, bezpečně uložen, bude zajištěna jeho trvalost, snadná přístupnost oprávněným osobám a nemožnost manipulace s ním osobám neoprávněným.

Po uplynutí lhůty pro uchování dokumentů budou dotčené dokumenty v souladu s Interními postupy skartovány.

4.1.3 Komunikační plán

Cílem komunikačního plánu je zajistit průběžnou informovanost všech aktérů implementace Strategie CLLD. Komunikace MAS Chrudimsko s veřejností, potenciálními žadateli, řešiteli projektů a aktéry v území bude probíhat prostřednictvím pracovníků kanceláře a orgánů MAS. Komunikační plán navazuje na organizační strukturu MAS. Na obrázku 4 je zobrazen návrh komunikační mapy.



Obr. 4. Komunikační mapa MAS Chrudimsko

V komunikační mapě jsou znázorněny subjekty, které se budou vzájemně komunikovat a směr předávání informací. Pro komunikace mezi jednotlivými interními i externími prvky projektu bude využito řady komunikačních nástrojů:

- Interní komunikační kanály
 - WEB stránky projektu pro interní sdílení dat
 - Mailová komunikace
 - Elektronická dokumentace projektu
 - Papírová dokumentace projektu
 - Osobní komunikace všech zúčastněných stran na pravidelných či jednorázových schůzkách či konzultacích
- Externí komunikační kanály
 - Veřejně přístupné web stránky projektu
 - Mailová komunikace
 - Mediální komunikace - Tiskové zprávy, komunikace s veřejností
 - Informační systém v rámci MS2014+
 - Depeše v rámci MS2014+

- Komunikace s odbornou veřejností (semináře, workshopy, sociální sítě)

Ve vazbě ke komunikačním nástrojům a organizační struktuře podniku je v tabulce uveden komunikační plán v rozsahu jednotlivých komunikačních nástrojů jejich přínosu, frekvence, aktérů a formy komunikace.

Komunikační plán

Komunikační nástroj	Přínos	Frekvence	Od koho	Komu	Forma komunikace
Jednání zaměstnanců MAS	Koordinace úkolů, informování členů	Dle potřeby	Manažer MAS	Zaměstnanci MAS	Ústní, písemná, elektronická, osobní setkání, skype setkání
Jednání představenstva programového výboru	Koordinace úkolů, informování členů, rozhodování o chodu MAS	Dle potřeby min. 1x za 3 měsíce	Předseda představenstva	Členové představenstva, manažer MAS, hosté	Ústní, písemná, elektronická, osobní setkání, skype setkání
Jednání valné hromady	Informování o výstupech MAS, rozhodování o chodu MAS dle stanov	Dle potřeby min. 2x ročně	Předseda představenstva	Členové MAS	Ústní, písemná, elektronická, osobní setkání, výroční zpráva
Jednání kontrolního výboru	Informování o výstupech MAS, kontrola dle stanov MAS	Dle potřeby min. 1x ročně	Vedoucí kontrolní komise	Členové kontrolní komise	Ústní, písemná, elektronická, osobní setkání,
Jednání výběrové komise	Hodnocení projektových záměrů	Dle potřeby	Vedoucí výběrové komise	Členové výběrové komise	Ústní, písemná, elektronická, osobní setkání,
Jednání pracovních skupin	Sběr dat, konzultace v příslušné oblasti, informování o výstupech	Dle potřeby	Vedoucí pracovní skupiny	Členové pracovní skupiny	Ústní, písemná, elektronická, osobní setkání
Jednání s členy MAS	Získání podkladů a připomínek, projednávání strategických dokumentů, projektových záměrů, informování členů apod.	Dle potřeby	Manažer MAS, zaměstnanci MAS Představenstvo MAS	Členové MAS	Ústní, písemná, elektronická, osobní setkání, veřejná projednávání, web portál, tiskové zprávy
Jednání s žadateli o podporu a řešiteli projektů	Informování o výzvách, jednání o projektových záměrech a o realizovaných projektech a jejich vyhodnocení	Dle potřeby	Manažer SCLLD, zaměstnanci MAS	Žadatelé a řešitelé projektů	Ústní, písemná, elektronická, osobní setkání, veřejná projednávání, web portál MAS, obcí, informační centra měst vývěsky, MS

					2014+
Jednání s veřejností	Získání podkladů a připomínek, projednávání strategických dokumentů, projektových záměrů, informování veřejnosti apod.	Dle potřeby	Manažer MAS, zaměstnanci MAS	veřejnost	Ústní, písemná, elektronická, osobní setkání, veřejná projednávání, web portál, tiskové zprávy, sociální sítě
Jednání s řídicími orgány OP	Projednání výzev, projektových záměrů, a dalších souvisejících dokumentů, otázek, podmínek apod.	Dle potřeby	Manažer projektu, zaměstnanci MAS, představenstvo MAS	Zástupci řídicích orgánů	Ústní, písemná, elektronická, osobní setkání, prostřednictvím MS 2014+
Komunikace se spolupracujícími MAS	Informování o aktivitách MAS, projednání spolupráce, příprava a realizace společných projektů, konzultace, poradenství a podpora spolupráce členů apod.	Dle potřeby	Manažer projektu, pověření zaměstnanci MAS, představenstvo MAS	Spolupracující MAS	Ústní, osobní elektronická, , web stránky projektu, sociální sítě
Komunikace s médii	Informování o aktivitách MAS	Dle potřeby	Manažer projektu, pověření zaměstnanci MAS	média	Osobní elektronická, tiskové zprávy, web stránky projektu, sociální sítě
Dokumentace strategie	Přehled o aktivitách spojených s plánováním a realizací MAS, dokladování dokumentace pro potřeby monitorování	Dle potřeby	Manažer projektu, pověření zaměstnanci MAS, vedoucí výběrové a kontrolní komise MAS	Představenstvu MAS	Elektronická a papírová dokumentace

Pro dokumentování komunikace v rámci projektu budou manažer MAS a zaměstnanci MAS pověřeni shromažďováním dokumentace o aktivitách MAS, zápisů z jednání, tiskových zpráv a dalších dokladů komunikace.

Dle potřeby budou dále získávány informace z NS MAS, bude využito výstupů z odborných seminářů, vzdělávacích kurzů, workshopů, konferencí apod. Případně dle potřeby bude navázán kontakt s dalšími relevantními institucemi, které je možné zařadit mezi zainteresované strany ovlivňující realizaci strategie rozvoje území.

4.1.4 Animační aktivity

Animační aktivity zahrnují všechny činnosti MAS v rámci naplňování strategie CLLD mimo administraci projektů konečných žadatelů/příjemců. Jejich zajištěním budou pověřeni

pracovníci MAS Chrudimsko a příslušné orgány v rámci organizační struktury. V rámci animačních aktivit budou předmětem činnosti zejména aktivity vedoucí k propagaci strategie CLLD, informování veřejnosti a vzdělávací aktivity v této oblasti.

V rámci animačních aktivit budou zajištěny především komunikační aktivity MAS v podobě:

- Informování o CLLD, zajištění propagace CLLD, informování o přípravě a vyhlášených výzvách
- nastavení parametrů informování mezi zúčastněnými stranami a jeho zajištění
- usnadnění výměny informací mezi místními aktéry
- informování žadatelů o způsobu výběru projektů, nastavení procesů a usnadnění výměny informací mezi zúčastněnými stranami
- vzdělávání za účelem zvyšování způsobilosti místních aktérů pro vypracovávání a provádění projektů včetně jejich schopností v oblasti projektového řízení
- koordinace aktivit místních aktérů směřujících k naplňování CLLD
- podpora žadatelů/příjemců v rozvíjení projektových záměrů.
- konzultace v souvislosti s implementací CLLD
- podpora školských subjektů v území, jejich metodická podpora při přípravě návrhů projektových záměrů, podávání žádostí a realizace projektů v rámci naplňování strategie s využitím Integrovaného regionálního operačního programu a operačního programu Výzkum, vývoj, vzdělávání.

4.2 Popis realizace partnerské spolupráce

MAS Chrudimsko se aktivně zapojuje do aktivit na úrovni krajského sdružení NS MAS a je připravena se zapojit do společných projektů na úrovni Pardubického kraje.

V rámci této platformy MAS Chrudimsko hned od svého založení navázalo úzkou spoluprací se sousedními MAS v rámci kraje:

- MAS Železnohorský region
- MAS Region Kunětické hory,
- MAS Orlicko,
- MAS Lanškrounsko
- MAS Skutečsko Košumbersko, Chrastecsko,
- MAS Litomyšlsko,
- MAS Holicko.

Spolupráce MAS Chrudimsko a MAS Železnohorský region probíhá v oblastech cestovního ruchu, podpory regionálních potravin či při tvorbě místního akčního plánu rozvoje vzdělávání (MAP). Dále byla na konci roku 2013 podepsána Deklarace o partnerství a spolupráci v rámci turistické oblasti Chrudimsko-Hlinecko mezi MAS Chrudimsko, MAS Železnohorský region, MAS Hlinecko a MAS Skutečsko, Košumbersko a Chrastecsko. V rámci této Deklarace byl podán na začátku roku 2014 společný projekt do ROP SV (Oblast

podpory: Marketingové a koordinační aktivity v oblasti cestovním ruchu – žadatel MAS Železnohorský region).

V první polovině roku 2015 byl realizován projekt Spolupráce s podporou z Evropského zemědělského fondu pro rozvoj venkova. Výstupem projektu byl společný dokument METODIKA „Uplatňování principu LEADER, organizační struktura MAS a proces výběru projektů, využití MAS jako platformy pro různé aktivity v oblasti regionálního rozvoje“. Projekt byl realizován ve spolupráci s MAS Region Kunětické hory, MAS Orlicko a MAS Železnohorský region a MAS Lanškrounsko.

Jelikož se MAS Chrudimsko nachází na okraji území Integrované teritoriální investice (ITI) Pardubicko- Hradecké aglomerace přistoupila MAS k podpisu smlouvy o spolupráci a je připravena se zapojit do realizace projektů na úrovni ITI.

V budoucnu je MAS Chrudimsko připravena navázat na spolupráci s partnerskými MAS s Pardubického kraje, ale i dalšími subjekty v území i v rámci ITI, případně i z dalších krajů České republiky pro realizaci projektů spolupráce zejména v níže uvedených oblastech:

- rozvoj sociální a zdravotní infrastruktury, podpora zaměstnanosti a péče o zdraví obyvatel
- rozvoj místní ekonomiky, podnikání a udržitelného cestovního ruchu
- rozvoj života v obcích, občanské vybavenosti, volnočasových aktivit, kultury, sportu
- zajištění kvalitního vzdělávání všech věkových skupin
- zajištění kvalitního životního prostředí, územního rozvoje a udržitelné dopravy
- zvyšování efektivity řízení MAS, vzdělávání pracovníků MAS, kvalitní spolupracující veřejné správy
- podpory horizontálních témat.

Mezinárodní spolupráce:

Vzhledem ke krátké době fungování MAS Chrudimsko a také k poloze uvnitř ČR se příhraniční spolupráce omezuje zatím na výměnu zkušeností s MAS v pobaltských státech (účast na semináři a následná výměna zkušeností – v rámci návštěvy MAS z pobaltských států u MAS Železnohorský region) a také na výměnu zkušeností s MAS v německé spolkové zemi Bavorsko (účast na odborné exkurzi pořádané Spolkem pro obnovu venkova v listopadu 2014).

V oblasti spolupráce na národní úrovni zvažuje MAS nadále pokračovat ve spolupráci s výše uvedenými MAS, je připravena v případě zájmu se zapojit do dalších projektů spolupráce, jejich návrhy jsou uvedeny v rámci kap. 3.3.3.

Jeden ze zástupců MAS Chrudimsko je taktéž členem pracovní skupiny NS MAS zaměřené na mezinárodní spolupráci. MAS Chrudimsko se snaží v mezinárodní spolupráci navázat nové kontakty. Zatím byly předány kontaktní údaje do Chorvatska a Makedonie se zájmem o spolupráci v regionu, kde působil rodák z Chrudimě Josef Ressel. Na základě této iniciativy projevila předběžně zájem o spolupráci LAG Zeleni Bregi z Chorvatska.

V oblasti cestovního ruchu je připravován projekt v rámci přeshraniční spolupráce s MAS v příhraničí Polska.

V oblasti mezinárodní spolupráce dále uvažujeme o postupném navazování kontaktů s MAS na území nebo v okolí partnerských měst Chrudimě (Svidník v SR, Olešnice v Polsku, Motovun v Chorvatsku a Ede v Holandsku).

4.3 Monitorování a hodnocení plnění strategie

MAS v regionu zaujímá roli koordinátora, který zasahuje ve prospěch rozvoje venkova a vychází přitom z detailních znalostí místních podmínek včetně místních problémů a široké spolupráce s místními aktéry. Jelikož je role koordinátora při vzniku i realizaci SCLLD významná, musí sama organizace splňovat podmínky stanovené Ministerstvem zemědělství ČR (standardizace MAS), které zajistí její správný chod a implementaci schválené strategie CLLD.

Realizace Strategie CLLD je založena na kvalitě, územní a tematické provázanosti jednotlivých opatření. Její realizace bude přinášet trvalé efekty přispívající k pozitivnímu rozvoji daného území, který je maximálně ohleduplný k životnímu prostředí. Strategie je zaměřena na komplexní rozvoj území, což přispěje ke koncentraci vynaložených prostředků a potažmo i koncentraci vynaloženého úsilí MAS. Realizace strategie CLLD bude možné realizovat pouze v oblastech, které jsou podpořeny z ESI fondů ve vybraných operačních programech. Pro naplnění dalších specifických cílů a opatření budou vyhledávány další zdroje financování.

Monitorování implementace SCLLD bude prováděno průběžně v souladu s požadavky řídicích orgánů prostřednictvím pravidelných monitorovacích zpráv.

MAS bude sledovat průběžně stav realizace jednotlivých projektů dle požadavků jednotlivých operačních programů a řídicích orgánů. Základním zdrojem dat pro monitorování naplňování stanovených cílů SCLLD budou Zprávy příjemců o realizaci integrovaných projektů, které bude povinen příjemce dotace pravidelně zasílat MAS.

Prostřednictvím sledování plnění monitorovacích indikátorů jednotlivých projektů MAS sleduje plnění monitorovacím indikátorů SCLLD a tím i postup realizace SCLLD.

Monitorovací indikátory projektů budou ověřovány následovně:

- namátkové kontroly na místě u realizátorů projektů při zahájení projektu a během realizace projektu
- žadatel povinně předává MAS před zahájením 3 fotografie výchozího stavu projektu
- evidence Hlášení o změnách
- závěrečné namátkové kontroly na místě u realizátorů projektů při kontrole na místě společně s pracovníky příslušného orgánu, žadatel povinně předává MAS k závěrečnému vyhodnocení 3 fotografie konečného stavu projektu.

Další informace o monitorování a evaluaci strategie obsahuje kapitola 4.1.2. Monitoring indikátorů budou provádět pracovníci kanceláře MAS.

Hodnocení plnění strategie

K naplnění cílů a opatření MAS využívá veškeré možné informační toky, dostupné finanční zdroje. Do plnění strategie CLLD se bude MAS snažit zapojit co nejvíce aktérů z území MAS. Samotná MAS pomáhá naplňovat konkrétní cíle v duchu společných priorit jednotlivým subjektům z území prostřednictvím jejich projektů. Vzhledem k tomu, že vize regionu je stanovena jako dlouhodobá, v průběhu realizace strategie bude nutné se přizpůsobit konkrétním potřebám území, případným změnám, novým požadavkům na rozvoj, které mohou přicházet průběžně.

Vedle rozvoje území má strategie za cíl také upevnit definované rozvojové procesy, které by dlouhodobě byly samostatně udržitelné.

Hlavním způsobem dosahování cílů a priorit je podpora žadatelů při definování projektových záměrů a podpora řešitelů při realizaci projektů. Další způsob vhodný pro dosažení cílů je realizace klíčových projektů MAS a projektů spolupráce.

MAS má vytvořený zásobník projektů, jejichž realizace je plánována na období 2014 – 2023. Zásobník obsahuje projekty či projektové náměty, které chtějí realizovat různé subjekty na území MAS Chrudimsko, není tedy omezen pouze na projekty obcí, ale jsou v něm zahrnuty i projekty z řad podnikatelů, zemědělců, neziskového sektoru a dalších typů žadatelů.

Realizované projekty přispívají ke zlepšení kvality života v regionu a přinesou plánované výsledky vyjádřené očekávanými hodnotami jednotlivých monitorovacích indikátorů. Ekonomický přínos je jednoznačný tvorbou pracovních míst v návaznosti na projekty, zlepšení sociálních podmínek a vzdělávání v regionu a zvýšením zájmu turistů o oblast a území Chrudimska.

Evaluační SCLLD bude na základě získaných údajů probíhat v průběhu realizace SCLLD i po jejím ukončení.

MAS jako nositel integrované strategie překládá Zprávu o plnění realizace integrované strategie dvakrát ročně, do 15.1 a 15.7. daného roku. Do 30 dnů od ukončení financování posledního projektu předloží MAS Závěrečnou zprávu o plnění integrované strategie. Podklady pro Zprávu o plnění realizace integrované strategie a Závěrečnou zprávu o plnění realizace připravují pracovníci kanceláře MAS.

5 ZÁVĚR

Strategie komunitně vedeného rozvoje pro území MAS Chrudimsko byla zpracována podrobně, vycházela z rozsáhlé analýzy výchozích podmínek, využila primární zdroje v podobě dotazníků i sekundární zdroje v podobě statistických dat, informací ze souvisejících strategických dokumentů a dalších dostupných zdrojů.

Strategie CLLD byla zpracována komunitním způsobem při zapojení veřejnosti i s využitím externích znalostí odborníků na příslušnou oblast v daném území.

V souladu s původním zadáním, byla SCLLD připravována v širokém záběru na tři základní oblasti – sociálně-společenskou oblast, ekonomickou oblast a environmentální oblast. Pro tyto oblasti byly identifikovány problémy a záměry možného rozvoje a byly definovány strategické cíle a opatření, které by vedly k celkovému zlepšení podmínek života v území MAS.

Naplňování strategie CLLD bude v období 2016 až 2023 probíhat v omezeném rozsahu s využitím dostupných zdrojů financování na úrovni strukturálních a investičních fondů a to v rozsahu operačních programů Integrovaného operačního programu, Zaměstnanost a Programu rozvoje venkova v oblastech, které jsou v rámci těchto operačních programů určeny na rozvoj prostřednictvím naplňování strategií komunitně vedeného rozvoje. Pro naplňování dalších strategických cílů a opatření budou na úrovni MAS vyhledávány další zdroje financování na mezinárodní, národní, krajské nebo regionální úrovni.

Naplnění strategie v definovaném rozsahu by mělo vést k intenzivnímu, cílenému rozvoje území MAS a tedy k naplnění vize:

Region MAS Chrudimsko je region s udržovanými městy a obcemi, harmonickou krajinou, dobrou dopravní obslužností a dostupným bydlením. Region, kde má občan možnost vzdělávat se podle svých potřeb a zájmů a volný čas trávit zajímavě, zábavně a zdravě. Region, kde peníze místních i návštěvníků zůstávají co nejdéle. Region, kde je občanům k dispozici pomocná ruka v oblasti sociální podpory. Region, kde je MAS efektivně řízenou organizací, zohledující trendy v oblasti udržitelného rozvoje.

SEZNAMY

Seznam zdrojů

Informace z obcí MAS Chrudimsko

- Bítovany, Bořice, Čankovice, Dvakačovice, Honbice Chrudim, Kočí, Orel, Slatiňany, Smrček, Svídnice, Tuněchody, Úhřetice, Vejvanovice, Žumberk
- Výsledky dotazníkového šetření mezi občany, podnikateli a neziskovými organizacemi v území MAS

Informace z odborů Městského úřadu v Chrudimi

- Odbor životního prostředí,
- Územně analytické podklady ORP Chrudim zveřejněné na www.chrudim.eu

Informace od Správy a údržby silnic Pardubického kraje

- Informace o stavu silnic II. a III. třídy v území

Informace z ČSÚ

- Data zasláná prostřednictvím Krajské správy ČSÚ v souladu s návrhem metodiky pro tvorbu ISRÚ
- Registr ekonomických subjektů
- Veřejné databáze
- Informace ze Sčítání lidu, domů a bytů 2011 a 2001
- Další informace z webových stránek Krajské správy ČSÚ v Pardubicích (<http://www.pardubice.czso.cz/>)

Strategické a územně-plánovací dokumenty

- Návrh Strategického plánu rozvoje města Chrudimi, RRA PK 2014 (v době zpracování SCLLD v připomínkovém řízení)
- Územně plánovací dokumentace dotčených obcí MAS <http://www.chrudim.eu/uzemne-planovaci-dokumentace/bitovany.html> (a následující obce)
- Územně analytické podklady ORP Chrudim <http://www.chrudim.eu/obcan/odbory-meu/odbor-uzemniho-planovani-a-regionalniho-rozvoje/uzemne-analyticke-podklady.html>
- Program rozvoje Pardubického kraje, (GaREP, spol. s r. o. Brno, aktualizace 2011)

Metodické zdroje

- Metodika tvorby Komunitně vedené strategie místního rozvoje pro programové období 2014 – 2020 – návrh, Ministerstvo pro místní rozvoj ČR 2014

- Metodický pokyn pro využití integrovaných nástrojů v programovém období 2014–2020, Ministerstvo pro místní rozvoj ČR 2014
- Programový dokument „Operační Program Zaměstnanost 2014-2020“
- Programový dokument „Integrovaný regionální operační program 2014-2020“
- Program rozvoje venkova na období 2014 – 2020
- Metodika pro tvorbu Fichí místními akčními skupinami do Programového rámce Programu rozvoje venkova
- Aktivity podporované v rámci Operačního programu Zaměstnanost 2014 – 2020, Investiční priority 2.3, Strategie komunitně vedeného místního rozvoje
- Další dokumenty a prezentace zveřejněné na stránkách www.nsmascr.cz
- Informace z internetových portálů příslušných ministerstev – řídicích orgánů.

Zdroje týkající se životního prostředí

- Ústřední seznam ochrany přírody - <http://drusop.nature.cz/>
- Souhrn doporučených opatření pro evropsky významnou lokalitu Krkanka – Strádovské peklo
- Plán péče o Chráněnou krajinnou oblast Železné hory na období 2011 – 2020
- Návrh plánu péče o Přírodní rezervaci Strádovské peklo na období 2010 – 2018
- Plán péče o Přírodní rezervaci Habrov na období 2009 – 2018
- Plán péče o PP Farář a jeho ochranné pásmo na období 2010 – 2019
- Plán péče o PP Hrobka na období 2006 – 2009 (došlo k prodloužení platnosti na období 2010 – 2019)
- Seznam invazivních rostlin - <http://eagri.cz/public/web/mze/legislativa/pravni-predpisy-mze/tematicky-prehled/100076293.html>
- Databáze výskytu invazivních rostlin - http://invazni-rostliny.centaurea.cz/index.php?clear_search=clear&t=1399903890
- Vegetační stupně - https://is.muni.cz/www/106310/45108800/pages/index_com_3VS.html
- Integrovaný registr znečištění - <http://www.irz.cz/>

Zdroje týkající se sociální oblasti a školství

- Analýza sociálně vyloučených lokalit v ČR, 2015, GAC, s.r.o. pro Ministerstvo práce a sociálních věcí.
- Školský portál Pardubického kraje – klíč ke vzdělání, 2015, <https://www.klickevzdelani.cz/>

Seznam použitých obrázků, grafů a tabulek

OBR. 1: ÚZEMÍ MAS CHRUDIMSKO	7
TAB. 1: VELIKOSTNÍ STRUKTURA OBCÍ NA ÚZEMÍ MAS	8
GRAF 1: STRUKTURA ÚZEMÍ MAS V ROCE 2015 (HA)	8
TAB. 2: VZDĚLANOSTNÍ STRUKTURA OBYVATELSTVA ORP CHRUDIM.....	10
GRAF 2 CHARAKTERISTIKA NEZAMĚSTNANOSTI V ÚZEMÍ MAS V OBDOBÍ 2008 – 2011	13
TAB. 3 SEZNAM NEMOVITÝCH KULTURNÍCH PAMÁTEK NA ÚZEMÍ MAS (KROMĚ MĚSTA CHRUDIMI).....	20
OBR. 2: ORGANIZAČNÍ STRUKTURA MAS	142
OBR. 3: ORGANIZAČNÍ STRUKTURA MAS – PRO ZAJIŠTĚNÍ IMPLEMENTACE STRATEGIE CLLD	145
OBR. 4. KOMUNIKAČNÍ MAPA MAS CHRUDIMSKO	147

Seznam zkratk

SCLLD	Strategie komunitně vedeného rozvoje
ČOV	Čistírna odpadních vod
ČSÚ	Český statistický úřad
DPS	Dům s pečovatelskou službou
EVL	Evropsky významná lokalita
CHKO	Chráněná krajinná oblast
IRZ	Integrovaný registr znečištění
MAS	Místní akční skupina
MŠ	Mateřská škola
NATURA 2000	Soustava chráněných území evropského významu
ORP	Obec s rozšířenou působností
POÚ	Správní obvod obce s pověřeným obecním úřadem
SLDB	Sčítání lidu, domů a bytů
SÚS PK	Správa a údržba silnic Pardubického kraje
TO	Turistická oblast
ÚSES	Územní systém ekologické stability
VKP	Významný krajinný prvek
ZD	Zemědělské družstvo
ZŠ	Základní škola
ZUŠ	Základní umělecká škola

Seznam příloh

- Příloha 1: Finanční plán a indikátory pro programové rámce*
Příloha 2: Mapa území MAS Chrudimsko a seznam obcí
Příloha 3: Přehled zapojení veřejnosti do vypracování Strategie CLLD
Příloha 4: Analýza rizik
Příloha 5: Čestné prohlášení
Příloha 6: Odkazy na plnění kritérií formálních náležitostí a přijatelnosti SCLLD
Příloha 7: Tabulky k analytické části
Příloha 8: Plán navrhovaných cyklotras
Příloha 9: Rámcový harmonogram výzev v letech 2016-2021 programového rámce OPZ

Příloha 1: Finanční plán a indikátory pro programové rámce

e) Financování podle jednotlivých specifických cílů a opatření (případně podopatření) v jednotlivých letech

Souhrn za celé období												
Specifický cíl SCLLD	Opatření SCLLD	Podopatření SCLLD	IDENTIFIKACE programu				PLÁN FINANCOVÁNÍ (způsobilé výdaje v tis. Kč)					Nezpůsobilé výdaje (v tis. Kč)
			Program	Prioritní osa OP / Priorita Unie	Investiční priorita OP / Prioritní oblast	Specifický cíl OP/Operace PRV	Celkové způsobilé výdaje (CZV)	Z toho podpora		Z toho vlastní zdroje příjemce		
								Příspěvek Unie (a)	Národní veřejné zdroje (SR, SF) (b)	Národní veřejné zdroje (kraj, obec, jiné) (c)	Národní soukromé zdroje (d)	
1.2	1.2.2 Vytvoření zázemí pro poskytování služeb v území MAS (infrastruktura)		IROP	4,00	9d	4.1	6315,79	6000,00	0,00	63,16	252,63	0,00
	1.2.4 Podpora sociálních služeb včetně prevence kriminality		OPZ	2	3	2.3	5000,02	4250,02	500,00	250,00	0,00	0,00
	1.2.5 Podpora sociálního podnikání a podpora zaměstnanosti znevýhodněných skupin (infrastruktura)		IROP	4	9d	4.1	6315,78	6000,00	0,00	0,00	315,78	0,00
	1.2.6 Podpora sociálního podnikání a podpora zaměstnanosti znevýhodněných skupin		OPZ	2	3	2.3	6470,00	5499,50	0,00	0,00	970,50	0,00
1.4	1.4.1 Podpora vzniku a činnosti komunitních center		OPZ	2	3	2.3	3500,01	2975,01	349,99	175,01	0,00	0,00
	1.4.2 Podpora prorodinných opatření		OPZ	2	3	2.3	3500,00	2975,00	350,00	175,00	0,00	0,00
2.1	2.1.3 Zlepšení podmínek pro vznik, provoz a činnost malých a středních podniků na území MAS		PRV	6	6B	19.2.1	857,14	450,00	150,00	0,00	257,14	0,00

	2.1.4 Rozvoj nezemědělských činností místních podniků		PRV	6	6B	19.2.1	8000,00	2700,00	900,00	0,00	4400,00	0,00
2.2	2.2.1 Zpracování a uvádění na trh zemědělských produktů		PRV	6	6B	19.2.1	1333,34	450,00	150,00	0,00	733,34	0,00
	2.2.2 Zlepšení podmínek pro činnost regionálních zemědělských podniků		PRV	6	6B	19.2.1	4579,18	1717,19	572,40	0,00	2289,59	0,00
	2.2.3 Rozvoj zemědělské infrastruktury		PRV	6	6B	19.2.1	1111,13	750,00	250,00	0,00	111,13	0,00
	2.2.4 Rozvoj lesnické infrastruktury		PRV	6	6B	19.2.1	666,66	450,00	150,00	0,00	66,66	0,00
2.3	2.3.2 Rozvoj rekreačních funkcí lesů		PRV	6	6B	19.2.1	1000,00	750,00	250,00	0,00	0,00	0,00
4.3	4.3.1 Rozvoj infrastruktury pro kvalitní vzdělávání všech věkových skupin		IROP	4	9d	4.1	12423,74	11802,55	0,00	496,95	124,24	0,00
5.2	5.2.4 Zmírnění dopadů živelných pohrom		IROP	4	9d	4.1	4210,51	4000,00	0,00	210,51	0,00	0,00
5.4	5.4.3 Rozvoj a podpora udržitelné mobility		IROP	4	9d	4.1	15789,49	15000,00	0,00	789,49	0,00	0,00
6.1	6.1.4 Podpora cílů SCLLD realizací projektů spolupráce		PRV	6	6B	19.3.1	513,65	346,72	115,58	0,00	51,35	0,00

V rámci výše uvedených alokací je jako součást opatření 1.2.6 Podpora sociálního podnikání a podpora zaměstnanosti znevýhodněných skupin rezervována částka 1 470,05 tis. Kč na realizaci klíčového projektu a v rámci opatření 6.1.4 Podpora cílů SCLLD realizací projektů spolupráce pak částka 462,3 tis. Kč na realizaci projektů spolupráce.

V programovém rámci OPZ u opatření 1.2.4, 1.4.1 a 1.4.2 je předpokládán pouze jeden typ příjemců, proto jsou ve spolufinancování zahrnuti pouze Národní veřejné zdroje (kraj, obec, jiné).

2017												
Specifický cíl SCLLD	Opatření SCLLD	Podopatření SCLLD	IDENTIFIKACE programu				PLÁN FINANCOVÁNÍ (způsobilé výdaje v tis. Kč)					Nezpůsobilé výdaje (v tis. Kč)
			Program	Prioritní osa OP / Priorita Unie	Investiční priorita OP / Prioritní oblast	Specifický cíl OP/Operace PRV	Celkové způsobilé výdaje (CZV)	Z toho podpora		Z toho vlastní zdroje příjemce		
								Příspěvek Unie (a)	Národní veřejné zdroje (SR, SF) (b)	Národní veřejné zdroje (kraj, obec, jiné) (c)	Národní soukromé zdroje (d)	
1.2	1.2.2 Vytvoření zázemí pro poskytování služeb v území MAS (infrastruktura)		IROP	4	9d	4.1	0,00	0,00	0,00	0,00	0,00	0,00
	1.2.4 Podpora sociálních služeb včetně prevence kriminality		OPZ	2	3	2.3	0,00	0,00	0,00	0,00	0,00	0,00
	1.2.5 Podpora sociálního podnikání a podpora zaměstnanosti znevýhodněných skupin (infrastruktura)		IROP	4	9d	4.1	0,00	0,00	0,00	0,00	0,00	0,00
	1.2.6 Podpora sociálního podnikání a podpora zaměstnanosti znevýhodněných skupin		OPZ	2	3	2.3	0,00	0,00	0,00	0,00	0,00	0,00
1.4	1.4.1 Podpora vzniku a činnosti komunitních center		OPZ	2	3	2.3	0,00	0,00	0,00	0,00	0,00	0,00
	1.4.2 Podpora prorodinných opatření		OPZ	2	3	2.3	0,00	0,00	0,00	0,00	0,00	0,00
2.1	2.1.3 Zlepšení podmínek pro vznik, provoz a činnost malých a středních podniků na území MAS		PRV	6	6B	19.2.1	0,00	0,00	0,00	0,00	0,00	0,00

	2.1.4 Rozvoj nezemědělských činností místních podniků		PRV	6	6B	19.2.1	0,00	0,00	0,00	0,00	0,00	0,00
2.2	2.2.1 Zpracování a uvádění na trh zemědělských produktů		PRV	6	6B	19.2.1	0,00	0,00	0,00	0,00	0,00	0,00
	2.2.2 Zlepšení podmínek pro činnost regionálních zemědělských podniků		PRV	6	6B	19.2.1	0,00	0,00	0,00	0,00	0,00	0,00
	2.2.3 Rozvoj zemědělské infrastruktury		PRV	6	6B	19.2.1	0,00	0,00	0,00	0,00	0,00	0,00
	2.2.4 Rozvoj lesnické infrastruktury		PRV	6	6B	19.2.1	0,00	0,00	0,00	0,00	0,00	0,00
2.3	2.3.2 Rozvoj rekreačních funkcí lesů		PRV	6	6B	19.2.1	0,00	0,00	0,00	0,00	0,00	0,00
4.3	4.3.1 Rozvoj infrastruktury pro kvalitní vzdělávání všech věkových skupin		IROP	4	9d	4.1	0,00	0,00	0,00	0,00	0,00	0,00
5.2	5.2.4 Zmírnění dopadů živelných pohrom		IROP	4	9d	4.1	0,00	0,00	0,00	0,00	0,00	0,00
5.4	5.4.3 Rozvoj a podpora udržitelné mobility		IROP	4	9d	4.1	0,00	0,00	0,00	0,00	0,00	0,00
6.1	6.1.4 Podpora cílů SCLLD realizací projektů spolupráce		PRV	6	6B	19.3.1	0,00	0,00	0,00	0,00	0,00	0,00

2018

Specifický cíl SCLLD	Opatření SCLLD	Podopatření SCLLD	IDENTIFIKACE programu				PLÁN FINANCOVÁNÍ (způsobilé výdaje v tis. Kč)					Nezpůsobilé výdaje (v tis. Kč)
			Program	Prioritní osa OP / Priorita Unie	Investiční priorita OP / Prioritní oblast	Specifický cíl OP/Operace PRV	Celkové způsobilé výdaje (CZV)	Z toho podpora		Z toho vlastní zdroje příjemce		
								Příspěvek Unie (a)	Národní veřejné zdroje (SR, SF) (b)	Národní veřejné zdroje (kraj, obec, jiné) (c)	Národní soukromé zdroje (d)	
1.2	1.2.2 Vytvoření zázemí pro poskytování služeb v území MAS (infrastruktura)		IROP	4	9d	4.1	1716,00	1630,20	0,00	17,16	68,64	0,00
	1.2.4 Podpora sociálních služeb včetně prevence kriminality		OPZ	2	3	2.3	1380,00	1173,00	138,00	69,00	0,00	0,00
	1.2.5 Podpora sociálního podnikání a podpora zaměstnanosti znevýhodněných skupin (infrastruktura)		IROP	4	9d	4.1	1716,00	1630,20	0,00	0,00	85,80	0,00
	1.2.6 Podpora sociálního podnikání a podpora zaměstnanosti znevýhodněných skupin		OPZ	2	3	2.3	1733,97	1473,87	0,00	0,00	260,10	0,00
1.4	1.4.1 Podpora vzniku a činnosti komunitních center		OPZ	2	3	2.3	938,00	797,30	93,80	46,90	0,00	0,00
	1.4.2 Podpora prarodinných opatření		OPZ	2	3	2.3	966,00	821,10	96,60	48,30	0,00	0,00
2.1	2.1.3 Zlepšení podmínek pro vznik, provoz a činnost malých a středních podniků na území MAS		PRV	6	6B	19.2.1	428,57	225,00	75,00	0,00	128,57	0,00
	2.1.4 Rozvoj nezemědělských činností místních podniků		PRV	6	6B	19.2.1	4000,00	1350,00	450,00	0,00	2200,00	0,00
2.2	2.2.1 Zpracování a uvádění na trh zemědělských produktů		PRV	6	6B	19.2.1	666,67	225,00	75,00	0,00	366,67	0,00

	2.2.2 Zlepšení podmínek pro činnost regionálních zemědělských podniků		PRV	6	6B	19.2.1	2289,58	858,59	286,20	0,00	1144,79	0,00
	2.2.3 Rozvoj zemědělské infrastruktury		PRV	6	6B	19.2.1	555,56	375,00	125,00	0,00	55,56	0,00
	2.2.4 Rozvoj lesnické infrastruktury		PRV	6	6B	19.2.1	333,33	225,00	75,00	0,00	33,33	0,00
2.3	2.3.2 Rozvoj rekreačních funkcí lesů		PRV	6	6B	19.2.1	500,00	375,00	125,00	0,00	0,00	0,00
4.3	4.3.1 Rozvoj infrastruktury pro kvalitní vzdělávání všech věkových skupin		IROP	4	9d	4.1	3375,53	3206,75	0,00	135,02	33,76	0,00
5.2	5.2.4 Zmírnění dopadů živelných pohrom		IROP	4	9d	4.1	1144,00	1086,80	0,00	57,20	0,00	0,00
5.4	5.4.3 Rozvoj a podpora udržitelné mobility		IROP	4	9d	4.1	4290,00	4075,50	0,00	214,50	0,00	0,00
6.1	6.1.4 Podpora cílů SCLLD realizací projektů spolupráce		PRV	6	6B	19.3.1	257,31	173,69	57,89	0,00	25,73	0,00

2019

Specifický cíl SCLLD	Opatření SCLLD	Podopatření SCLLD	IDENTIFIKACE programu				PLÁN FINANCOVÁNÍ (způsobilé výdaje v tis. Kč)					Nezpůsobilé výdaje (v tis. Kč)
			Program	Prioritní osa OP / Priorita Unie	Investiční priorita OP / Prioritní oblast	Specifický cíl OP/Operace PRV	Celkové způsobilé výdaje (CZV)	Z toho podpora		Z toho vlastní zdroje příjemce		
								Příspěvek Unie (a)	Národní veřejné zdroje (SR, SF) (b)	Národní veřejné zdroje (kraj, obec, jiné) (c)	Národní soukromé zdroje (d)	
1.2	1.2.2 Vytvoření zázemí pro poskytování služeb v území MAS (infrastruktura)		IROP	4	9d	4.1	884,21	840,00	0,00	8,84	35,37	0,00
	1.2.4 Podpora sociálních služeb včetně prevence kriminality		OPZ	2	3	2.3	1150,00	977,50	115,00	57,50	0,00	0,00
	1.2.5 Podpora sociálního podnikání a podpora zaměstnanosti znevýhodněných skupin (infrastruktura)		IROP	4	9d	4.1	884,21	840,00	0,00	0,00	44,21	0,00
	1.2.6 Podpora sociálního podnikání a podpora zaměstnanosti znevýhodněných skupin		OPZ	2	3	2.3	1240,29	1054,25	0,00	0,00	186,04	0,00
1.4	1.4.1 Podpora vzniku a činnosti komunitních center		OPZ	2	3	2.3	670,96	570,32	67,09	33,55	0,00	0,00
	1.4.2 Podpora prarodinných opatření		OPZ	2	3	2.3	966,00	821,10	96,60	48,30	0,00	0,00
2.1	2.1.3 Zlepšení podmínek pro vznik, provoz a činnost malých a středních podniků na území MAS		PRV	6	6B	19.2.1	128,57	67,50	22,50	0,00	38,57	0,00
	2.1.4 Rozvoj nezemědělských činností místních podniků		PRV	6	6B	19.2.1	1200,00	405,00	135,00	0,00	660,00	0,00

2.2	2.2.1 Zpracování a uvádění na trh zemědělských produktů		PRV	6	6B	19.2.1	200,00	67,50	22,50	0,00	110,00	0,00
	2.2.2 Zlepšení podmínek pro činnost regionálních zemědělských podniků		PRV	6	6B	19.2.1	686,88	257,58	85,86	0,00	343,44	0,00
	2.2.3 Rozvoj zemědělské infrastruktury		PRV	6	6B	19.2.1	166,67	112,50	37,50	0,00	16,67	0,00
	2.2.4 Rozvoj lesnické infrastruktury		PRV	6	6B	19.2.1	100,00	67,50	22,50	0,00	10,00	0,00
2.3	2.3.2 Rozvoj rekreačních funkcí lesů		PRV	6	6B	19.2.1	150,00	112,50	37,50	0,00	0,00	0,00
4.3	4.3.1 Rozvoj infrastruktury pro kvalitní vzdělávání všech věkových skupin		IROP	4	9d	4.1	1739,32	1652,36	0,00	69,57	17,39	0,00
5.2	5.2.4 Zmírnění dopadů živelných pohrom		IROP	4	9d	4.1	589,47	560,00	0,00	29,47	0,00	0,00
5.4	5.4.3 Rozvoj a podpora udržitelné mobility		IROP	4	9d	4.1	2210,53	2100,00	0,00	110,53	0,00	0,00
6.1	6.1.4 Podpora cílů SCLLD realizací projektů spolupráce		PRV	6	6B	19.3.1	77,05	52,01	17,34	0,00	7,70	0,00

2020												
Specifický cíl SCLLD	Opatření SCLLD	Podopatření SCLLD	IDENTIFIKACE programu				PLÁN FINANCOVÁNÍ (způsobilé výdaje v tis. Kč)					Nezpůsobilé výdaje (v tis. Kč)
			Program	Prioritní osa OP / Priorita Unie	Investiční priorita OP / Prioritní oblast	Specifický cíl OP/Operace PRV	Celkové způsobilé výdaje (CZV)	Z toho podpora		Z toho vlastní zdroje příjemce		
								Příspěvek Unie (a)	Národní veřejné zdroje (SR, SF) (b)	Národní veřejné zdroje (kraj, obec, jiné) (c)	Národní soukromé zdroje (d)	
1.2	1.2.2 Vytvoření zázemí pro poskytování služeb v území MAS (infrastruktura)		IROP	4	9d	4.1	901,26	856,20	0,00	9,01	36,05	0,00
	1.2.4 Podpora sociálních služeb včetně prevence kriminality		OPZ	2	3	2.3	1150,00	977,50	115,00	57,50	0,00	0,00
	1.2.5 Podpora sociálního podnikání a podpora zaměstnanosti znevýhodněných skupin (infrastruktura)		IROP	4	9d	4.1	901,26	856,20	0,00	0,00	45,06	0,00
	1.2.6 Podpora sociálního podnikání a podpora zaměstnanosti znevýhodněných skupin		OPZ	2	3	2.3	1240,29	1054,25	0,00	0,00	186,04	0,00
1.4	1.4.1 Podpora vzniku a činnosti komunitních center		OPZ	2	3	2.3	604,11	513,49	60,41	30,21	0,00	0,00
	1.4.2 Podpora prorodinných opatření		OPZ	2	3	2.3	700,00	595,00	70,00	35,00	0,00	0,00
2.1	2.1.3 Zlepšení podmínek pro vznik, provoz a činnost malých a středních podniků na území MAS		PRV	6	6B	19.2.1	128,57	67,50	22,50	0,00	38,57	0,00
	2.1.4 Rozvoj nezemědělských činností místních podniků		PRV	6	6B	19.2.1	1200,00	405,00	135,00	0,00	660,00	0,00

2.2	2.2.1 Zpracování a uvádění na trh zemědělských produktů		PRV	6	6B	19.2.1	200,00	67,50	22,50	0,00	110,00	0,00
	2.2.2 Zlepšení podmínek pro činnost regionálních zemědělských podniků		PRV	6	6B	19.2.1	686,88	257,58	85,86	0,00	343,44	0,00
	2.2.3 Rozvoj zemědělské infrastruktury		PRV	6	6B	19.2.1	166,67	112,50	37,50	0,00	16,67	0,00
	2.2.4 Rozvoj lesnické infrastruktury		PRV	6	6B	19.2.1	100,00	67,50	22,50	0,00	10,00	0,00
2.3	2.3.2 Rozvoj rekreačních funkcí lesů		PRV	6	6B	19.2.1	150,00	112,50	37,50	0,00	0,00	0,00
4.3	4.3.1 Rozvoj infrastruktury pro kvalitní vzdělávání všech věkových skupin		IROP	4	9d	4.1	1772,87	1684,22	0,00	70,91	17,73	0,00
5.2	5.2.4 Zmírnění dopadů živelných pohrom		IROP	4	9d	4.1	600,84	570,80	0,00	30,04	0,00	0,00
5.4	5.4.3 Rozvoj a podpora udržitelné mobility		IROP	4	9d	4.1	2253,16	2140,50	0,00	112,66	0,00	0,00
6.1	6.1.4 Podpora cílů SCLLD realizací projektů spolupráce		PRV	6	6B	19.3.1	77,05	52,01	17,34	0,00	7,70	0,00

2021												
Specifický cíl SCLLD	Opatření SCLLD	Podopatření SCLLD	IDENTIFIKACE programu				PLÁN FINANCOVÁNÍ (způsobilé výdaje v tis. Kč)					Nezpůsobilé výdaje (v tis. Kč)
			Program	Prioritní osa OP / Priorita Unie	Investiční priorita OP / Prioritní oblast	Specifický cíl OP/Operace PRV	Celkové způsobilé výdaje (CZV)	Z toho podpora		Z toho vlastní zdroje příjemce		
								Příspěvek Unie (a)	Národní veřejné zdroje (SR, SF) (b)	Národní veřejné zdroje (kraj, obec, jiné) (c)	Národní soukromé zdroje (d)	
1.2	1.2.2 Vytvoření zázemí pro poskytování služeb v území MAS (infrastruktura)		IROP	4	9d	4.1	919,58	873,60	0,00	9,20	36,78	0,00
	1.2.4 Podpora sociálních služeb včetně prevence kriminality		OPZ	2	3	2.3	768,00	652,80	76,75	38,45	0,00	0,00
	1.2.5 Podpora sociálního podnikání a podpora zaměstnanosti znevýhodněných skupin (infrastruktura)		IROP	4	9d	4.1	919,58	873,60	0,00	0,00	45,98	0,00
	1.2.6 Podpora sociálního podnikání a podpora zaměstnanosti znevýhodněných skupin		OPZ	2	3	2.3	1158,13	984,41	0,00	0,00	173,72	0,00
1.4	1.4.1 Podpora vzniku a činnosti komunitních center		OPZ	2	3	2.3	604,11	513,49	60,41	30,21	0,00	0,00
	1.4.2 Podpora prorodinných opatření		OPZ	2	3	2.3	322,00	273,70	32,20	16,10	0,00	0,00
2.1	2.1.3 Zlepšení podmínek pro vznik, provoz a činnost malých a středních podniků na území MAS		PRV	6	6B	19.2.1	128,57	67,50	22,50	0,00	38,57	0,00
	2.1.4 Rozvoj nezemědělských činností místních podniků		PRV	6	6B	19.2.1	1200,00	405,00	135,00	0,00	660,00	0,00
2.2	2.2.1 Zpracování a uvádění na trh zemědělských produktů		PRV	6	6B	19.2.1	200,00	67,50	22,50	0,00	110,00	0,00

	2.2.2 Zlepšení podmínek pro činnost regionálních zemědělských podniků		PRV	6	6B	19.2.1	686,88	257,58	85,86	0,00	343,44	0,00
	2.2.3 Rozvoj zemědělské infrastruktury		PRV	6	6B	19.2.1	166,67	112,50	37,50	0,00	16,67	0,00
	2.2.4 Rozvoj lesnické infrastruktury		PRV	6	6B	19.2.1	100,00	67,50	22,50	0,00	10,00	0,00
2.3	2.3.2 Rozvoj rekreačních funkcí lesů		PRV	6	6B	19.2.1	150,00	112,50	37,50	0,00	0,00	0,00
4.3	4.3.1 Rozvoj infrastruktury pro kvalitní vzdělávání všech věkových skupin		IROP	4	9d	4.1	1808,90	1718,45	0,00	72,36	18,09	0,00
5.2	5.2.4 Zmírnění dopadů živelných pohrom		IROP	4	9d	4.1	613,05	582,40	0,00	30,65	0,00	0,00
5.4	5.4.3 Rozvoj a podpora udržitelné mobility		IROP	4	9d	4.1	2298,95	2184,00	0,00	114,95	0,00	0,00
6.1	6.1.4 Podpora cílů SCLLD realizací projektů spolupráce		PRV	6	6B	19.3.1	77,05	52,01	17,34	0,00	7,70	0,00

2022												
Specifický cíl SCLLD	Opatření SCLLD	Podopatření SCLLD	IDENTIFIKACE programu				PLÁN FINANCOVÁNÍ (způsobilé výdaje v tis. Kč)					Nezpůsobilé výdaje (v tis. Kč)
			Program	Prioritní osa OP / Priorita Unie	Investiční priorita OP / Prioritní oblast	Specifický cíl OP/Operace PRV	Celkové způsobilé výdaje (CZV)	Z toho podpora		Z toho vlastní zdroje příjemce		
								Příspěvek Unie (a)	Národní veřejné zdroje (SR, SF) (b)	Národní veřejné zdroje (kraj, obec, jiné) (c)	Národní soukromé zdroje (d)	
1.2	1.2.2 Vytvoření zázemí pro poskytování služeb v území MAS (infrastruktura)		IROP	4	9d	4.1	937,89	891,00	0,00	9,38	37,52	0,00
	1.2.4 Podpora sociálních služeb včetně prevence kriminality		OPZ	2	3	2.3	552,02	469,22	55,25	27,55	0,00	0,00
	1.2.5 Podpora sociálního podnikání a podpora zaměstnanosti znevýhodněných skupin (infrastruktura)		IROP	4	9d	4.1	937,89	891,00	0,00	0,00	46,89	0,00
	1.2.6 Podpora sociálního podnikání a podpora zaměstnanosti znevýhodněných skupin		OPZ	2	3	2.3	1097,32	932,72	0,00	0,00	164,60	0,00
1.4	1.4.1 Podpora vzniku a činnosti komunitních center		OPZ	2	3	2.3	402,83	342,41	40,28	20,14	0,00	0,00
	1.4.2 Podpora prorodinných opatření		OPZ	2	3	2.3	322,00	273,70	32,20	16,10	0,00	0,00
2.1	2.1.3 Zlepšení podmínek pro vznik, provoz a činnost malých a středních podniků na území MAS		PRV	6	6B	19.2.1	42,86	22,50	7,50	0,00	12,86	0,00
	2.1.4 Rozvoj nezemědělských činností místních podniků		PRV	6	6B	19.2.1	400,00	135,00	45,00	0,00	220,00	0,00
2.2	2.2.1 Zpracování a uvádění na trh zemědělských produktů		PRV	6	6B	19.2.1	66,67	22,50	7,50	0,00	36,67	0,00

	2.2.2 Zlepšení podmínek pro činnost regionálních zemědělských podniků		PRV	6	6B	19.2.1	228,96	85,86	28,62	0,00	114,48	0,00
	2.2.3 Rozvoj zemědělské infrastruktury		PRV	6	6B	19.2.1	55,56	37,50	12,50	0,00	5,56	0,00
	2.2.4 Rozvoj lesnické infrastruktury		PRV	6	6B	19.2.1	33,33	22,50	7,50	0,00	3,33	0,00
2.3	2.3.2 Rozvoj rekreačních funkcí lesů		PRV	6	6B	19.2.1	50,00	37,50	12,50	0,00	0,00	0,00
4.3	4.3.1 Rozvoj infrastruktury pro kvalitní vzdělávání všech věkových skupin		IROP	4	9d	4.1	1844,93	1752,68	0,00	73,80	18,45	0,00
5.2	5.2.4 Zmírnění dopadů živelných pohrom		IROP	4	9d	4.1	625,26	594,00	0,00	31,26	0,00	0,00
5.4	5.4.3 Rozvoj a podpora udržitelné mobility		IROP	4	9d	4.1	2344,74	2227,50	0,00	117,24	0,00	0,00
6.1	6.1.4 Podpora cílů SCLLD realizací projektů spolupráce		PRV	6	6B	19.3.1	25,19	17,00	5,67	0,00	2,52	0,00

2023

Specifický cíl SCLLD	Opatření SCLLD	Podopatření SCLLD	IDENTIFIKACE programu				PLÁN FINANCOVÁNÍ (způsobilé výdaje v tis. Kč)					Nezpůsobilé výdaje (v tis. Kč)
			Program	Prioritní osa OP / Priorita Unie	Investiční priorita OP / Prioritní oblast	Specifický cíl OP/Operace PRV	Celkové způsobilé výdaje (CZV)	Z toho podpora		Z toho vlastní zdroje příjemce		
								Příspěvek Unie (a)	Národní veřejné zdroje (SR, SF) (b)	Národní veřejné zdroje (kraj, obec, jiné) (c)	Národní soukromé zdroje (d)	
1.2	1.2.2 Vytvoření zázemí pro poskytování služeb v území MAS (infrastruktura)		IROP	4	9d	4.1	956,84	909,00	0,00	9,57	38,27	0,00
	1.2.4 Podpora sociálních služeb včetně prevence kriminality		OPZ	2	3	2.3	0,00	0,00	0,00	0,00	0,00	0,00
	1.2.5 Podpora sociálního podnikání a podpora zaměstnanosti znevýhodněných skupin (infrastruktura)		IROP	4	9d	4.1	956,84	909,00	0,00	0,00	47,84	0,00
	1.2.6 Podpora sociálního podnikání a podpora zaměstnanosti znevýhodněných skupin		OPZ	2	3	2.3	0,00	0,00	0,00	0,00	0,00	0,00
1.4	1.4.1 Podpora vzniku a činnosti komunitních center		OPZ	2	3	2.3	280,00	238,00	28,00	14,00	0,00	0,00
	1.4.2 Podpora prarodinných opatření		OPZ	2	3	2.3	224,00	190,40	22,40	11,20	0,00	0,00
2.1	2.1.3 Zlepšení podmínek pro vznik, provoz a činnost malých a středních podniků na území MAS		PRV	6	6B	19.2.1	0,00	0,00	0,00	0,00	0,00	0,00
	2.1.4 Rozvoj nezemědělských činností místních podniků		PRV	6	6B	19.2.1	0,00	0,00	0,00	0,00	0,00	0,00

2.2	2.2.1 Zpracování a uvádění na trh zemědělských produktů		PRV	6	6B	19.2.1	0,00	0,00	0,00	0,00	0,00	0,00
	2.2.2 Zlepšení podmínek pro činnost regionálních zemědělských podniků		PRV	6	6B	19.2.1	0,00	0,00	0,00	0,00	0,00	0,00
	2.2.3 Rozvoj zemědělské infrastruktury		PRV	6	6B	19.2.1	0,00	0,00	0,00	0,00	0,00	0,00
	2.2.4 Rozvoj lesnické infrastruktury		PRV	6	6B	19.2.1	0,00	0,00	0,00	0,00	0,00	0,00
2.3	2.3.2 Rozvoj rekreačních funkcí lesů		PRV	6	6B	19.2.1	0,00	0,00	0,00	0,00	0,00	0,00
4.3	4.3.1 Rozvoj infrastruktury pro kvalitní vzdělávání všech věkových skupin		IROP	4	9d	4.1	1882,20	1788,09	0,00	75,29	18,82	0,00
5.2	5.2.4 Zmírnění dopadů živelných pohrom		IROP	4	9d	4.1	637,89	606,00	0,00	31,89	0,00	0,00
5.4	5.4.3 Rozvoj a podpora udržitelné mobility		IROP	4	9d	4.1	2392,11	2272,50	0,00	119,61	0,00	0,00
6.1	6.1.4 Podpora cílů SCLLD realizací projektů spolupráce		PRV	6	6B	19.3.1	0,00	0,00	0,00	0,00	0,00	0,00

f) Financování SCLLD v jednotlivých letech podle specifických cílů operačních programů/opatření PRV

Souhrn za celé období

Programový rámec	Prioritní osa OP/ Priorita Unie	Investiční prioritá OP/ Prioritní oblast	Specifický cíl OP/ Operace PRV	PLÁN FINANCOVÁNÍ (způsobilé výdaje v tis. Kč)					Nezpůsobilé výdaje (v tis. Kč)/
				Celkové způsobilé výdaje (CZV)	Z toho Podpora		Z toho Vlastní zdroje příjemci		
					Příspěvek Unie (a)	Národní veřejné zdroje (SR, SF) (b)	Národní veřejné zdroje (kraj, obec, jiné) (c)	Národní soukromé zdroje (d)	
PR IROP	4	9d	4.1	45055,31	42802,55	0,00	1560,11	692,65	0,00
PR OPZ	2	3	2.3	18470,03	15699,53	1199,99	600,01	970,50	0,00
PR PRV	6	6B	19.2.1	17 547,45	7 267,19	2 422,40	0,00	7 857,86	0,00
PR PRV	6	6B	19.3.1	513,65	346,72	115,58	0,00	51,35	0,00
celkem				81586,44	66115,99	3737,97	2160,12	9572,36	0,00

V programovém rámci OPZ u opatření 1.2.4, 1.4.1 a 1.4.2 je předpokládán pouze jeden typ příjemců, proto jsou ve spolufinancování zahrnuty pouze Národní veřejné zdroje (kraj, obec, jiné).

2017									
Programový rámec	Prioritní osa OP/ Priorita Unie	Investiční priorita OP/ Prioritní oblast	Specifický cíl OP/ Operace PRV	PLÁN FINANCOVÁNÍ (způsobilé výdaje v tis. Kč)					Nezpůsobilé výdaje (v tis. Kč)/
				Celkové způsobilé výdaje (CZV)	Z toho Podpora		Z toho Vlastní zdroje příjemci		
					Příspěvek Unie (a)	Národní veřejné zdroje (SR, SF) (b)	Národní veřejné zdroje (kraj, obec, jiné) (c)	Národní soukromé zdroje (d)	
PR IROP	4	9d	4.1	0,00	0,00	0,00	0,00	0,00	0,00
PR OPZ	2	3	2.3	0,00	0,00	0,00	0,00	0,00	0,00
PR PRV	6	6B	19.2.1	0,00	0,00	0,00	0,00	0,00	0,00
PR PRV	6	6B	19.3.1	0,00	0,00	0,00	0,00	0,00	0,00
celkem				0,00	0,00	0,00	0,00	0,00	0,00

2018									
Programový rámec	Prioritní osa OP/ Priorita Unie	Investiční priorita OP/ Prioritní oblast	Specifický cíl OP/ Operace PRV	PLÁN FINANCOVÁNÍ (způsobilé výdaje v tis. Kč)					Nezpůsobilé výdaje (v tis. Kč)/
				Celkové způsobilé výdaje (CZV)	Z toho Podpora		Z toho Vlastní zdroje příjemci		
					Příspěvek Unie (a)	Národní veřejné zdroje (SR, SF) (b)	Národní veřejné zdroje (kraj, obec, jiné) (c)	Národní soukromé zdroje (d)	
PR IROP	4	9d	4.1	12241,53	11629,45	0,00	423,88	188,20	0,00
PR OPZ	2	3	2.3	5017,97	4265,27	328,40	164,20	260,10	0,00
PR PRV	6	6B	19.2.1	8773,71	3633,59	1211,20	0,00	3928,92	0,00
PR PRV	6	6B	19.3.1	257,31	173,69	57,89	0,00	25,73	0,00
celkem				26290,52	19702,00	1597,49	588,08	4402,95	0,00

2019									
Programový rámec	Prioritní osa OP/ Priorita Unie	Investiční priorita OP/ Prioritní oblast	Specifický cíl OP/ Operace PRV	PLÁN FINANCOVÁNÍ (způsobilé výdaje v tis. Kč)					Nezpůsobilé výdaje (v tis. Kč)/
				Celkové způsobilé výdaje (CZV)	Z toho Podpora		Z toho Vlastní zdroje příjemci		
					Příspěvek Unie (a)	Národní veřejné zdroje (SR, SF) (b)	Národní veřejné zdroje (kraj, obec, jiné) (c)	Národní soukromé zdroje (d)	
PR IROP	4	9d	4.1	6307,74	5992,36	0,00	218,41	96,97	0,00
PR OPZ	2	3	2.3	4027,25	3423,17	278,69	139,35	186,04	0,00
PR PRV	6	6B	19.2.1	2632,12	1090,08	363,36	0,00	1178,68	0,00
PR PRV	6	6B	19.3.1	77,05	52,01	17,34	0,00	7,70	0,00
celkem				13044,16	10557,62	659,39	357,76	1469,39	0,00

2020									
Programový rámec	Prioritní osa OP/ Priorita Unie	Investiční priorita OP/ Prioritní oblast	Specifický cíl OP/ Operace PRV	PLÁN FINANCOVÁNÍ (způsobilé výdaje v tis. Kč)					Nezpůsobilé výdaje (v tis. Kč)/
				Celkové způsobilé výdaje (CZV)	Z toho Podpora		Z toho Vlastní zdroje příjemci		
					Příspěvek Unie (a)	Národní veřejné zdroje (SR, SF) (b)	Národní veřejné zdroje (kraj, obec, jiné) (c)	Národní soukromé zdroje (d)	
PR IROP	4	9d	4.1	6429,39	6107,92	0,00	222,62	98,84	0,00
PR OPZ	2	3	2.3	3694,40	3140,24	245,41	122,71	186,04	0,00
PR PRV	6	6B	19.2.1	2632,12	1090,08	363,36	0,00	1178,68	0,00
PR PRV	6	6B	19.3.1	77,05	52,01	17,34	0,00	7,70	0,00
celkem				12832,96	10390,25	626,11	345,33	1471,26	0

2021									
Programový rámec	Prioritní osa OP/ Priorita Unie	Investiční priorita OP/ Prioritní oblast	Specifický cíl OP/ Operace PRV	PLÁN FINANCOVÁNÍ (způsobilé výdaje v tis. Kč)					Nezpůsobilé výdaje (v tis. Kč)/
				Celkové způsobilé výdaje (CZV)	Z toho Podpora		Z toho Vlastní zdroje příjemci		
					Příspěvek Unie (a)	Národní veřejné zdroje (SR, SF) (b)	Národní veřejné zdroje (kraj, obec, jiné) (c)	Národní soukromé zdroje (d)	
PR IROP	4	9d	4.1	6560,06	6232,05	0,00	227,16	100,85	0,00
PR OPZ	2	3	2.3	2852,24	2424,40	169,36	84,76	173,72	0,00
PR PRV	6	6B	19.2.1	2632,12	1090,08	363,36	0,00	1178,68	0,00
PR PRV	6	6B	19.3.1	77,05	52,01	17,34	0,00	7,70	0,00
celkem				12121,47	9798,54	550,06	311,92	1460,95	0,00

2022									
Programový rámec	Prioritní osa OP/ Priorita Unie	Investiční priorita OP/ Prioritní oblast	Specifický cíl OP/ Operace PRV	PLÁN FINANCOVÁNÍ (způsobilé výdaje v tis. Kč)					Nezpůsobilé výdaje (v tis. Kč)/
				Celkové způsobilé výdaje (CZV)	Z toho Podpora		Z toho Vlastní zdroje příjemci		
					Příspěvek Unie (a)	Národní veřejné zdroje (SR, SF) (b)	Národní veřejné zdroje (kraj, obec, jiné) (c)	Národní soukromé zdroje (d)	
PR IROP	4	9d	4.1	6690,71	6356,18	0,00	231,68	102,86	0,00
PR OPZ	2	3	2.3	2374,17	2018,05	127,73	63,79	164,60	0,00
PR PRV	6	6B	19.2.1	877,38	363,36	121,12	0,00	392,90	0,00
PR PRV	6	6B	19.3.1	25,19	17,00	5,67	0,00	2,52	0,00
celkem				9967,45	8754,59	254,52	295,47	662,88	0,00

2023									
Programový rámec	Prioritní osa OP/ Priorita Unie	Investiční priorita OP/ Prioritní oblast	Specifický cíl OP/ Operace PRV	PLÁN FINANCOVÁNÍ (způsobilé výdaje v tis. Kč)					Nezpůsobilé výdaje (v tis. Kč)/
				Celkové způsobilé výdaje (CZV)	Z toho Podpora		Z toho Vlastní zdroje příjemci		
					Příspěvek Unie (a)	Národní veřejné zdroje (SR, SF) (b)	Národní veřejné zdroje (kraj, obec, jiné) (c)	Národní soukromé zdroje (d)	
PR IROP	4	9d	4.1	6825,88	6484,59	0,00	236,36	104,93	0,00
PR OPZ	2	3	2.3	504,00	428,40	50,40	25,20	0,00	0,00
PR PRV	6	6B	19.2.1	0,00	0,00	0,00	0,00	0,00	0,00
PR PRV	6	6B	19.3.1	0,00	0,00	0,00	0,00	0,00	0,00
celkem				7329,88	6912,99	50,40	261,56	104,93	0,00

Tabulka g) Indikátory podle jednotlivých specifických cílů a opatření/fichí SCLLD

Specifický cíl SCLLD	Opatření SCLLD	IDENTIFIKACE programu				Identifikace indikátorů				Hodnoty indikátorů								
		Program	Priorit. osa OP/ Priorita Unie	Invest. priorit. OP/ Prioritní oblast	Specifický cíl OP/ operace PRV	Kód NČI20 14+	Název indikátoru	Měrná jednotka	Typ indikátoru (výstup/ výsledek)	Výchozí hodnota	Datum výchozí hodnoty	Cílová hodnota	Datum cílové hodnoty	Milník 31. 12.2018 (je-li ŘO vyžadován)				
SC 1.2	O 1.2.2	IROP	4	9d	4.1	6 75 10	Kapacita služeb a sociální práce	klienti	výsledek	48	1.1.2016	78	31.12. 2023	-				
						Odůvodnění, jakým způsobem byly hodnoty stanoveny												
						Výchozí hodnota indikátoru vychází z průzkumu území - do indikátoru nebyly zahrnuty pobytové sociální služby, protože se nejedná o služby dle definice indikátoru. V území jsou poskytovány služby Centra sociálních služeb města Chrudim a Centra sociálních služeb města Slatiňany a dalších 25 neziskových organizací, které působí v dané oblasti a poskytují min. 1 ale zpravidla více sociálních služeb. Organizace poskytují sociální služby – v rozsahu dle § 32 zákona 108/2006 Sb. Služby jsou jak pobytové, ambulantní tak terénní. Na území města Chrudim a na území MAS jsou zařízení – centra denních služeb, azylový dům, denní stacionář, domovy pro osoby se zdravotním postižením, domovy pro seniory, domovy se zvláštním režimem, chráněné bydlení, domy na půl cesty, nízkoprahová zařízení pro děti a mládež, zařízení sociálního poradenství. Sociální služby jsou v městech na území MAS rozvinuty na vysoké úrovni, v rámci SCLLD je plánováno především jejich rozšíření z hlediska kvality a dostupnosti v celém území. Předpokládá se rozšíření zejména terénních a ambulantních služeb s působností v území s max. okamžitou kapacitou 10 klientů, dále je plánováno rozšíření kapacit stávajících služeb typu nízkoprahová zařízení, centra denních služeb, sociální poradenství, plánováno je zvýšení maximální okamžité kapacity o 20 klientů.												
						5 53 01	Počet podpořených bytů pro sociální bydlení	Bytové jednotky	výstup	0	1.1.2016	3	31.12. 2023	0				
Odůvodnění, jakým způsobem byly hodnoty stanoveny																		
V současnosti existují sociální byty ve čtyřech obcích (Chrudim, Dvakačovice, Slatiňany, Tuněchody). Cílová hodnota indikátoru (která bude dosažena k 31.12.2023) byla stanovena dle zásobníku projektů na 3 bytové jednotky, při čemž hodnota midtherm je 0 bytových jednotek. Tento požadavek vychází ze šetření v území a ze zásobníku projektů s ohledem na absorpční kapacitu, alokovanou částku a průměrné ceny. Potřeba realizace indikátoru vychází ze socioekonomické analýzy. Průměrná cena byla stanovena na základě srovnání cen obdobných projektů a činí 500 000 Kč/ bytovou jednotku, JCI 500 000 Kč. Na bytovou jednotku připadají v průměru 3 lůžka, tj. 3 bytových jednotek po 3 lůžkách. V rámci strategie se předpokládají především rekonstrukce bytových jednotek.																		
5 53 10	Nárůst kapacity sociálních bytů		výsledek	146	1.1.2016	155	31.12. 2023	-										
Odůvodnění, jakým způsobem byly hodnoty stanoveny																		
Hodnoty výsledkového indikátoru, a to jak výchozí tak cílová vychází ze socio-ekonomické analýzy území, zjištění potřeb území a																		

alokované částky. Výchozí hodnota indikátoru vychází z hodnoty indikátoru 5 53 01 Počet podpořených bytů pro sociální bydlení na začátku období–Je 120 s kapacitou 146. Při průměrné kapacitě 3 lůžka na 1 nový sociální byt je nárůst kapacity sociálních bytů o 9 klientů. Cílová hodnota indikátoru je tedy 155.								
5 53 20	Průměrný počet osob využívající sociální bydlení	Osoby/rok	výsledek	102,2	1.1.2016	108,5	31.12. 2023	-
Odůvodnění, jakým způsobem byly hodnoty stanoveny								
Hodnota výsledkového indikátoru, a to jak výchozí tak cílová vychází ze socio-ekonomické analýzy a zjištění potřeb území (zásobníku projektů) a v cílové hodnotě se odráží potřeby území, dle zásobníku projektů. Výchozí hodnota je stanovena k 1.1.2016 a cílová k 31.12.2023. Výchozí hodnota indikátoru byla vypočítána na základě průměrné obloženosti lůžek v území před realizací projektů. Cílová hodnota indikátoru byla vypočítána v návaznosti na indikátor 55310 a 55301 (počet plánovaných lůžek – 9 lůžek) a dle počtu osob na jedno lůžko, sníženo o 30 % V rámci realizace opatření dojde k navýšení o 6,3 osob/rok.								
5 54 01	Počet podpořených zázemí pro služby a sociální práci	zázemí	výstup	0	1.1.2016	4	31.12. 2023	-
Odůvodnění, jakým způsobem byly hodnoty stanoveny								
Cílová hodnota indikátoru byla stanovena ve výši 4 zařízení pro služby a sociální práci. Tento požadavek vychází ze šetření v území a ze zásobníku projektových záměrů. Potřeba realizace indikátoru vychází ze socioekonomické analýzy. Průměrné ceny byly stanoveny na základě cen obdobných projektů realizovaných v oblasti sociálních služeb v území. Průměrná cena na jedno zázemí komunitního charakteru činí 1 mil. Kč. Při této ceně je zázemí zbudováno min. pro 10 osob u zázemí komunitního charakteru, které neposkytují sociální služby dle zákona 108/2006 Sb. O sociálních službách, nebo pro min. 2 osob u zázemí komunitního charakteru, které poskytují alespoň jednu sociální službu dle zákona 108/2006 Sb. o sociálních službách. Průměrná cena 1 nízkokapacitního zázemí pro zajištění individuální péče činí 760 tis. Kč (okamžitá kapacita 2 osoby). Průměrná cena zázemí poskytující 1 službu nebo intervenci soc. práce činí 480 tis. Kč (okamžitá kapacita 2 osoby). Průměrná cena 1 ambulantní či terénní služby činí 450 tis. Kč (okamžitá kapacita 2 osoby).								
5 54 02	Počet poskytovaných druhů sociálních služeb	Služby	Výstupy	0	1.1.2016	4	31.12. 2023	-

					<p>Odůvodnění, jakým způsobem byly hodnoty stanoveny</p> <p>Cílová hodnota indikátoru byla stanovena na základě průzkumu území s ohledem na absorpční kapacitu, alokovanou částku a druhy služeb možných projektů. V rámci projektu se předpokládá registrace 4 druhů sociálních služeb, které jsou či budou po ukončení projektu zaregistrovány podle zákona č. 108/206 Sb. Předpokládaná cena za zprovoznění jednoho druhu služby je 600 000 Kč. V území jsou poskytovány služby Centra sociálních služeb města Chrudim a Centra sociálních služeb města Slatiňany a dalších 25 neziskových organizací, které působí v dané oblasti. Organizace poskytují sociální služby – v rozsahu dle § 32 zákona 108/2006 Sb. Služby jsou jak pobytové, ambulantní tak terénní. Na území města Chrudim a na území MAS jsou zařízení – centra denních služeb, azylový dům, denní stacionář, domovy pro osoby se zdravotním postižením, domovy pro seniory, domovy se zvláštním režimem, chráněné bydlení, domy na půl cesty, nízkoprahová zařízení pro děti a mládež, zařízení sociálního poradenství. Sociální služby jsou v městech na území MAS rozvinuty na vysoké úrovni, v rámci SCLLD je plánováno především jejich rozšíření z hlediska kvality a dostupnosti v celém území. Předpokládá se rozšíření zejména terénních a ambulantních služeb s působností v území, předpoklad je rozšíření 4 terénních či ambulantních služeb.</p>									
O 1.2.4	OPZ	2	3	2.3.1	<table border="1"> <tr> <td>6 70 10</td> <td>Využívání podpořených služeb</td> <td>Osoby</td> <td>výsledek</td> <td>0</td> <td>1.1.2016</td> <td>25</td> <td>31.12. 2023</td> <td>0</td> </tr> </table>	6 70 10	Využívání podpořených služeb	Osoby	výsledek	0	1.1.2016	25	31.12. 2023	0
					6 70 10	Využívání podpořených služeb	Osoby	výsledek	0	1.1.2016	25	31.12. 2023	0	
					<p>Odůvodnění, jakým způsobem byly hodnoty stanoveny</p> <p>Hodnota indikátoru byla stanovena na základě průzkumu území a zmapování stávajících sociálních služeb. Hodnota indikátoru byla stanovena na základě průzkumu území s ohledem na absorpční kapacitu a hodnotu indikátoru 67001 a 60000. V rámci indikátoru je uveden počet osob, které využily službu či program během trvání projektu, a které jsou vedeny jako anonymní nebo jejichž podpora nepřesáhla bagatelní podporu v rámci poskytované služby nízkoprahová zařízení pro děti a mládež. O daných osobách povede každý příjemce evidenci a bude schopen doložit daný počet osob. Výsledná hodnota indikátoru byla stanovena na 25 osob, které využily službu či program během trvání projektu, dle standardu využívaných pro danou službu. Služba bude poskytována osobám v nepříznivých sociální či zdravotní situaci.</p>									
					<table border="1"> <tr> <td>6 00 00</td> <td>Celkový počet účastníků</td> <td>osoby</td> <td>výstup</td> <td>0</td> <td>1.1.2016</td> <td>60</td> <td>31.12. 2023</td> <td>0</td> </tr> </table>	6 00 00	Celkový počet účastníků	osoby	výstup	0	1.1.2016	60	31.12. 2023	0
6 00 00	Celkový počet účastníků	osoby	výstup	0	1.1.2016	60	31.12. 2023	0						
<p>Odůvodnění, jakým způsobem byly hodnoty stanoveny</p> <p>Hodnota indikátoru byla stanovena na základě průzkumu území s ohledem na absorpční kapacitu a hodnotu indikátoru 67001 a 67010 Způsob výpočtu: Na opatření bylo přiděleno cca 25 % alokace tedy cca 5 mil. Kč, průměrná cena na účastníka byla stanovena na cca 81 tis. Kč (s ohledem na doporučení ŘO) hodnota indikátoru tedy byla stanovena ve výši 60.</p>														
					<table border="1"> <tr> <td>6 70 01</td> <td>Kapacita podpořených služeb</td> <td>místa</td> <td>výstup</td> <td>0</td> <td>1.1.2016</td> <td>20</td> <td>31.12. 2023</td> <td>0</td> </tr> </table>	6 70 01	Kapacita podpořených služeb	místa	výstup	0	1.1.2016	20	31.12. 2023	0
6 70 01	Kapacita podpořených služeb	místa	výstup	0	1.1.2016	20	31.12. 2023	0						
<p>Odůvodnění, jakým způsobem byly hodnoty stanoveny</p> <p>Hodnota indikátoru byla stanovena na základě průzkumu území a zmapování sociálních služeb v území. Na základě průzkumu vznikl zásobník projektů, který mapuje i vznik nových, ale především rozvoj stávajících sociálních služeb. V zásobníku projektů jsou plánovány projekty: odborné sociální poradenství (okamžitá min. kapacita 3), terénní programy (min. kapacita 2), nízkoprahová zařízení pro děti a mládež (min. kapacita 10) a sociálně aktivizační služby pro rodiny s dětmi (min. kapacita 5) Výčet možných aktivit v realizaci opatření je nastaven širší z důvodu, že v rámci realizace programovacího období může dojít k</p>														

O 1.2.5	IROP	4	9d	4.1	potřebě vzniku nové služby. Způsob výpočtu: Na tento indikátor bylo přiděleno dle průzkumu území a absorpční kapacitě cca 27 % indikované alokace. Hodnota byla stanovena jako optimální v návaznosti na přidělený objem finančních prostředků, počet projektových záměrů včetně stanovené minimální výše na projekt (min. 400 tis. Kč) a druh podporovaných aktivit, které by měly přistupovat k osobám individuálně.										
					6 73 15	Bývalí účastníci projektů v oblasti sociálních služeb, u nichž služba naplnila svůj účel	osoby	výsledku	0	1.1.2016	10	31.12. 2023	0		
					Odůvodnění, jakým způsobem byly hodnoty stanoveny					Hodnota stanovena na základě průzkumu území s ohledem na absorpční kapacitu, indikátor 60000 a odhad úspěšnosti projektů v oblasti sociálních služeb.					
					6 73 10	Bývalí účastníci projektů u nichž intervence formou sociální práce naplnila svůj účel	osoby	výsledku	0	1.1.2016	20	31.12. 2023	0		
					Odůvodnění, jakým způsobem byly hodnoty stanoveny					Hodnota stanovena na základě průzkumu území s ohledem na absorpční kapacitu a výši indikátoru 60000 a 67315.					
	IROP	4	9d	4.1	1 04 11	Míra nezaměstnanosti osob s nejnižším vzděláním	%	výsledek	28,5	31.12.2012	22	31.12. 2023	-		
					Odůvodnění, jakým způsobem byly hodnoty stanoveny					MAS převzala hodnoty z Programového dokumentu IROP. Výchozí hodnota je stanovena k 31.13.2012 a cílová k 31.12.2023.					
					1 00 00	Počet podniků pobírajících podporu	Podniky	výstup	0	1.1.2016	3	31.12. 2023	1		
					Odůvodnění, jakým způsobem byly hodnoty stanoveny					Hodnota indikátoru byla odvozena od poptávky po sociálních podnicích v regionu, která se promítla to zásobníku projektových záměrů MAS. Průměrná cena byla určena na základě vlastního šetření v území MAS. V území se počítá s podporou jednoho stávajícího sociálního podniku a dvou zcela nových sociálních podniků, které budou náročné na vybavení a investice, proto byla průměrná cena jednoho sociálního podniku, v rámci vlastního šetření, stanovena ve výši 2,1 mil. Kč. Hodnota mid-term je stanovena ve výši 1 na základě časového harmonogramu plánovaných projektových záměrů					
					1 01 02	Počet podniků pobírajících granty	Podniky	výstup	0	1.1.2016	3	31.12. 2023	-		

SC 1.2	O 1.2.6	OPZ	2	3	2.3.1	<p>Odůvodnění, jakým způsobem byly hodnoty stanoveny</p> <p>Hodnota indikátoru byla odvozena od poptávky po sociálních podnicích v regionu, která se promítla to zásobníku projektových záměrů MAS. Průměrná cena byla určena na základě vlastního šetření v území MAS. V území se počítá s podporou jednoho stávajícího sociálního podniku a dvou zcela nových sociálních podniků, které budou náročné na vybavení a investice, proto byla průměrná cena jednoho sociálního podniku, v rámci vlastního šetření, stanovena ve výši 2,1 mil Kč.</p>								
						1 04 00	Zvýšení zaměstnanosti v podporovaných podnicích	FTE	výstup	0	1.1.2016	15	31.12. 2023	-
						<p>Odůvodnění, jakým způsobem byly hodnoty stanoveny</p> <p>Cílová hodnota indikátoru byla získána přepočtem alokované částky na toto opatření dle JCI (tj. 6 300 000 Kč/400 000 Kč), JCI 400 tis. Kč. Z hodnoty FTE 15 bude min. 1/3 připadat na znevýhodněné skupiny, tj. 5. Předpokládané náklady na vytvoření 1 FTE (jednoho plného pracovního úvazku) je 400 000,- Kč.</p>								
						1 01 05	Počet nových podniků, které dostávají podporu	Podniky	výstup	0	1.1.2016	2	31.12. 2023	-
						<p>Odůvodnění, jakým způsobem byly hodnoty stanoveny</p> <p>Hodnota indikátoru byla odvozena od poptávky po sociálních podnicích v regionu, která se promítla to zásobníku projektových záměrů MAS. Průměrná cena byla určena na základě vlastního šetření v území MAS, na základě předchozích projektů. V území se počítá s podporou dvou nových sociálních podniků, které budou náročné na vybavení a investice, proto byla průměrná cena jednoho sociálního podniku, v rámci vlastního šetření, stanovena ve výši 2,1 mil Kč.</p>								
						1 03 00	Soukromé investice odpovídající veřejné podpoře podniků (granty)	EUR	výstup	0	1.1.2016	11 483	31.12. 2023	-
						<p>Odůvodnění, jakým způsobem byly hodnoty stanoveny</p> <p>Cílová hodnota indikátoru byla stanovena na 11483 Eur soukromých investic odpovídajících veřejné podpoře podniků. Tato částka je odvislá z celkové alokované částky na dané opatření. Hodnota výstupového indikátoru vychází z celkové způsobilé částky alokované na dané opatření. Z této částky odpovídá soukromá investice 5% z celkových způsobilých výdajů. A tato částka byla přepočtena kurzem 27,50 Kč (kurz stanoven ŘO), tj 11 483 Euro.</p>								
						1 04 03	Zvýšení zaměstnanosti v podporovaných podnicích se zaměřením na znevýhodněné skupiny	FTE	výstup	0	1.1.2016	5	31.12. 2023	-
						<p>Odůvodnění, jakým způsobem byly hodnoty stanoveny</p> <p>Hodnota indikátoru byla získána výpočtem: 1/3 z hodnoty indikátoru 1 04 00. Předpokládané náklady na vytvoření 1 FTE (jednoho plného pracovního úvazku) je 400 000,- Kč</p>								
												1 02 11	Počet podpořených sociálních podniků	organizace

	vzniklých díky podpoře, které fungují i po ukončení podpory							
Odůvodnění, jakým způsobem byly hodnoty stanoveny								
Dle očekávaného počtu podpořených nových podniků (viz indikátor 1 02 13)								
6 26 00	Účastníci, kteří získali kvalifikaci po ukončení	osoby	výsledek	0	1.1.2016	4	31.12. 2023	0
Odůvodnění, jakým způsobem byly hodnoty stanoveny								
Indikátor stanoven na základě průzkumu území s ohledem na absorpční kapacitu a výši indikátoru 60000 Způsob výpočtu: Hodnota indikátoru vychází z počtu účastníku v indikátoru 60000.								
6 00 00	Celkový počet účastníků	osoby	výstup	0	1.1.2016	4	31.12. 2023	0
Odůvodnění, jakým způsobem byly hodnoty stanoveny								
Indikátor stanoven na základě průzkumu území a indikátoru 10213 a 10212. Způsob výpočtu: Na toto opatření bylo přiděleno cca 35 % z indikované alokace s tím, že je v opatření počítáno s vytvořením pracovních míst a dalšími podporovanými aktivitami. Přibližně polovina nákladů na projekty z tohoto opatření je plánována na mzdy vč. odvodů zaměstnavatele a druhá polovina na další podporované činnosti v rámci sociálního podnikání. Průměrné náklady na účastníka jsou tedy cca 539 166 Kč na 1 rok.								
1 02 13	Počet sociálních podniků vzniklých díky podpoře	organizace	výstup	0	1.1.2016	2	31.12. 2023	0
Odůvodnění, jakým způsobem byly hodnoty stanoveny								
Hodnota stanovena na základě průzkumu území průzkum území s ohledem na absorpční kapacitu. Způsob výpočtu: Na toto opatření bylo přiděleno dle průzkumu území a absorpční kapacitě cca 35 % alokace. Hodnota byla stanovena jako optimální v návaznosti na přidělený objem finančních prostředků a množství vytvořených pracovních míst (cca 4) a dalších podporovaných aktivit.								
1 02 12	Počet podpořených již existujících sociálních podniků	organizace	výstup	0	1.1.2016	1	31.12. 2023	0
Odůvodnění, jakým způsobem byly hodnoty stanoveny								
Hodnota stanovena na základě průzkumu území s ohledem na absorpční kapacitu. V programovém období 2007-2013 na území MAS vznikl s pomocí podpory 1 sociální podnik v Chrudimi zaměřený na zdravé stravování. Způsob výpočtu: Na toto opatření bylo přiděleno dle průzkumu území a absorpční kapacitě cca 35 % alokace. Hodnota byla stanovena jako optimální v návaznosti na přidělený objem finančních prostředků a množství vytvořených pracovních míst (cca 1) a dalších podporovaných aktivit.								

					6 27 00	Účastníci zaměstnaní po ukončení své účasti	Osoby	výsledek	0	1.1.2016	2	31.12. 2023	0
Odůvodnění, jakým způsobem byly hodnoty stanoveny Hodnota stanovena na základě průzkumu území s ohledem na absorpční kapacitu a výši indikátoru 60000. Způsob výpočtu: Hodnota indikátoru vychází z počtu účastníku v indikátoru 60000 a je provázána hodnotami indikátoru 62600,62800, 62900.													
					6 28 00	Znevýhodnění účastníci, kteří po ukončení své účasti hledají zaměstnání, jsou v procesu vzdělávání/ odborné přípravy, rozšiřují si kvalifikaci nebo jsou zaměstnaní, a to i OSVČ	Osoby	výsledek	0	1.1.2016	3	31.12. 2023	0
Odůvodnění, jakým způsobem byly hodnoty stanoveny Hodnota stanovena na základě průzkumu území s ohledem na absorpční kapacitu a výši indikátoru 60000 Způsob výpočtu: Hodnota indikátoru vychází z počtu účastníku v indikátoru 60000 a je provázána s hodnotami indikátoru 62600, 62700, 62900.													
					6 29 00	Účastníci zaměstnaní 6 měsíců po ukončení své účasti, včetně OSVČ	Osoby	výsledek	0	1.1.2016	2	31.12. 2023	0
Odůvodnění, jakým způsobem byly hodnoty stanoveny Hodnota stanovena na základě průzkumu území s ohledem na absorpční kapacitu a výši indikátoru 60000. Způsob výpočtu: Hodnota indikátoru vychází z počtu účastníku v indikátoru 60000 a je provázána s hodnotami indikátoru 62600, 62800, 62700.													
					5 01 05	Počet zaměstnavatelů, kteří podporují flexibilní formy práce	podniky	výstup	0	1.1.2016	1	31.12. 2023	0
Odůvodnění, jakým způsobem byly hodnoty stanoveny Hodnota byla stanovena na základě průzkumu území s ohledem na absorpční kapacitu, včetně zásobníku projektů území a s přihlédnutím k indikátoru 60000. V rámci analýzy území byly zjištěny potřeby území, které ukázaly, požadavky na realizaci daného opatření. K přihlédnutí na výši alokované částky se předpokládá podpora 1 podniku.													
					5 01 30	Počet osob pracujících v rámci flexibilních forem práce	osoby	výstup	0	1.1.2016	3	31.12. 2023	0
Odůvodnění, jakým způsobem byly hodnoty stanoveny Hodnota indikátoru byla stanovena s ohledem na průzkum území s ohledem na absorpční kapacitu, počet projektů a indikátor 60000.													

SC 1.4	O 1.4.1	OPZ	2	3	2.3.1	6 70 10	Využívání podpořených služeb	Osoby	výsledek	0	1.1.2016	30	31.12. 2023	0
						Odůvodnění, jakým způsobem byly hodnoty stanoveny Hodnota indikátoru byla stanovena na základě průzkumu území s ohledem na absorpční kapacitu a hodnotu indikátoru 6 70 01 a 6 00 00. Způsob výpočtu: Na opatření bylo přiděleno cca 19% indikované alokace, u indikátoru 60000 bylo stanoveno 60 účastníků, při stanovení výsledné hodnoty indikátoru 67010 bylo vzato v úvahu, že část vybraných podporovaných aktivit, o které je v území zájem, je bagatelního charakteru, proto vzhledem k alokaci a podporovaným aktivitám byla výsledná hodnota indikátoru stanovena na 30osob.								
						6 00 00	Celkový počet účastníků	osoby	výstup	0	1.1.2016	60	31.12. 2023	0
						Odůvodnění, jakým způsobem byly hodnoty stanoveny Hodnota indikátoru byla stanovena na základě průzkumu území s ohledem na absorpční kapacitu a hodnotu indikátoru 67001 a 67010 Způsob výpočtu: Na opatření bylo přiděleno cca 19% alokace, průměrná cena na účastníka byla stanovena na cca 58 tis. Kč (s ohledem na doporučení ŘO).								
						6 70 01	Kapacita podpořených služeb	místa	výstup	0	1.1.2016	30	31.12. 2023	0
						Odůvodnění, jakým způsobem byly hodnoty stanoveny Hodnota indikátoru byla stanovena na základě průzkumu území a zmapování sociálních služeb v území. Na základě průzkumu vznikl zásobník projektů, který mapuje i vznik nových a rozvoj stávajících sociálních služeb. Výčet možných aktivit v realizaci opatření je nastaven širší z důvodu, že v rámci realizace programovacího období může dojít k potřebě vzniku nové služby. Způsob výpočtu: Na tento indikátor bylo přiděleno dle průzkumu území a absorpční kapacitě cca 19 % alokace. Hodnota byla stanovena jako optimální v návaznosti na přidělený objem finančních prostředků, počet projektů včetně stanovené minimální výše na projekt (min. 400 tis. Kč) a druh podporovaných aktivit, které by měly přistupovat k osobám individuálně. Náklady na místo vycházejí z národní kvalifikace a zohledňují vybavení a zajištění personálu po celou dobu projektu.								
						5 51 02	Počet podpořených komunitních center	zařízení	výstup	0	1.1.2016	1	31.12. 2023	0
						Odůvodnění, jakým způsobem byly hodnoty stanoveny Hodnota indikátoru byla stanovena na základě průzkumu území s ohledem na absorpční kapacitu. V území byla zjištěna potřeba podpory 1 komunitních center								
6 73 15	Bývalí účastníci projektů v oblasti sociálních služeb, u nichž služba naplnila svůj účel	osoby	výsledku	0	1.1.2016	15	31.12. 2023	0						
Odůvodnění, jakým způsobem byly hodnoty stanoveny Hodnota stanovena na základě průzkumu území s ohledem na absorpční kapacitu, indikátor 60000 a odhad úspěšnosti projektů v oblasti sociálních služeb.														

						6 73 10	Bývalí účastníci projektů u nichž intervence formou sociální práce naplnila svůj účel	osoby	výsledku	0	1.1.2016	15	31.12. 2023	0
Odůvodnění, jakým způsobem byly hodnoty stanoveny														
Hodnota stanovena na základě průzkumu území s ohledem na absorpční kapacitu a výši indikátoru 60000 a 67315.														
O 1.4.2	OPZ	2	3	2.3.1	5 01 10	Počet osob využívajících zařízení péče o děti předškolního věku	Osoby	výsledek	0	1.1.2016	11	31.12. 2023	0	
					Odůvodnění, jakým způsobem byly hodnoty stanoveny									
					Hodnota indikátoru byla stanovena na základě průzkum území s ohledem na absorpční kapacitu, počet účastníků a kapacitu podpořených zařízení péče o děti nebo vzdělávací zařízení a počet předpokládaných projektů (2 projekty na zařízení péče o děti předškolního věku nebo vzdělávací zařízení – dětské skupiny) Způsob výpočtu: Na opatření bylo přiděleno cca 19 % alokace. V rámci realizace opatření jsou plánovány dva projekty na podporu zařízení péče o děti předškolního věku. Zařízení zasáhne cca 9 dětí v rámci jednoho projektu (kapacita skupiny se předpokládá 6 dětí, ale s přihlédnutím na realizaci projektu 3 roky se počítá s obměnou části dětí), tj. 18 dětí na 2 zařízení. - Při průměrném počtu 1,6 dítěte na 1 rodiče se projekt bude týkat cca podpořených 11 rodičů na dva projekty. Počáteční nulová hodnota výsledku odpovídá stavu na začátku období, kdy nejsou v území žádné zařízení péče o děti ve věku do 3 let.									
					5 01 20	Počet osob využívajících zařízení péče o děti ve věku do 3 let	Osoby	výsledek	0	1.1.2016	11	31.12. 2023	0	
Odůvodnění, jakým způsobem byly hodnoty stanoveny														
Hodnota indikátoru byla stanovena na základě průzkum území s ohledem na absorpční kapacitu a indikátor 5 01 10 a počet předpokládaných projektů (1 projekt na zařízení péče o děti nebo vzdělávací zařízení) Způsob výpočtu: Na opatření bylo přiděleno cca 19 % alokace.. V rámci realizace opatření se plánuje podpora dětí ve věku do 3 let hlavně z důvodu plánovaného zákona, ze kterého vyplývá povinnost umístění dětí věku od 2 let do těchto zařízení. Tyto zařízení pro péči o děti ve věku do 3 let např. dětské skupiny budou určeny pro děti mladší 3 let, předpokládá se umístění dětí do zařízení v počtu 6 dětí. Při průměrném počtu 1,6 dítěte na 1 rodiče se projekt na 2 zařízení bude týkat cca podpořených 11 osob. Počáteční nulová hodnota výsledku odpovídá stavu na začátku období, kdy nejsou v území žádné zařízení péče o děti ve věku do 3 let.														
6 00 00	Celkový počet účastníků	osoby	výstup	0	1.1.2016	57	31.12. 2023	0						
Odůvodnění, jakým způsobem byly hodnoty stanoveny														
Hodnota indikátoru byla stanovena na základě průzkum území s ohledem na absorpční kapacitu, projektové záměry potenciálních žadatelů a indikátor 5 01 20. Na opatření OPZ/O2 bylo přiděleno cca 19 % z alokace. Výsledná hodnota indikátoru je 57 účastníků.														

<p>V rámci realizace opatření se předpokládá podpora zařízení pro děti:</p> <ul style="list-style-type: none"> - Příměstské tábory – kapacita příměstského tábora se předpokládá 15 osob, s přihlédnutím na délku realizace projektu 3 roky a s přihlédnutím na počet osob, u kterých podpora překročí bagatelní hodnotu je plánován počet osob zasažených projektem 29 osob - 2 projekty budou na vznik dětské skupin – dětská skupina zasáhne cca 9 dětí v rámci jednoho projektu (kapacita skupiny se předpokládá 6 dětí, ale s přihlédnutím na délku realizace projektu 3 roky se počítá s obměnou části dětí tj. 11 dětí na 2 dětské skupiny - 1 projekt na podporu zařízení doplňující chybějící kapacitu (školní družina) kapacita zařízení bude 10 dětí s přihlédnutím na délku realizace projektu 3 roky se počítá s obměnou dětí se předpokládá, že projekt zasáhne 17 osob. 								
5 00 01	Kapacita podpořených zařízení péče o děti nebo vzdělávacích zařízení	osoby	výstup	0	1.1.2016	37	31.12. 2023	0
<p>Odůvodnění, jakým způsobem byly hodnoty stanoveny</p> <p>Cílová hodnota indikátoru byla stanovena na základě průzkum území s ohledem na absorpční kapacitu, plánované projekty a indikátor 6 00 00. Přičemž hodnota mid –term je ve výši 0 z důvodu odhadu zahájení realizace projektů a proplácení výdajů. Tento požadavek vychází z detailního šetření u školských zařízení a dalších vzdělávacích zařízení a s ohledem na absorpční kapacitu a alokovanou částku. Z daných analýz a z dalších šetření v území vyšel zásobník projektů s přehledem požadavků na realizaci projektů. Je plánována realizace 4 projektů na zařízení péče o děti nebo vzdělávací zařízení. Způsob výpočtu: V rámci realizace opatření se předpokládá realizace 4 projektů s následující kapacitou: 1 projekt na příměstské tábory – kapacita tábora se předpokládá 15 osob, 2 projekty budou na podporu zařízení péče o děti do 3 let např. dětských skupin, kapacita skupiny se předpokládá 6 dětí tj. 12 dětí na dvě skupiny, 1 projekt na podporu zařízení doplňující chybějící kapacitu (školní družina) – kapacita bude 10 dětí.</p>								
5 01 00	Počet podpořených zařízení péče o děti předškolního věku	Zařízení	výstup	0	1.1.2016	2	31.12. 2023	0
<p>Odůvodnění, jakým způsobem byly hodnoty stanoveny</p> <p>Cílová hodnota indikátoru byla stanovena ve výši odpovídající kapacitě podpořených zařízení, kdy je v plánu podpořit 2 zařízení péče o děti předškolního věku. Přičemž hodnota mid –term je ve výši 0 z důvodu odhadu zahájení realizace projektů a proplácení výdajů. Tento požadavek vychází z detailního šetření u školských zařízení a s ohledem na absorpční kapacitu a alokovanou částku. Z daných analýz a z dalších šetření v území vyšel zásobník projektů s přehledem požadavků na realizaci projektů.</p>								
6 26 00	Účastníci, kteří získali kvalifikaci po ukončení své účasti	Osoby	Výsledek	0	1.1.2016	2	31.12. 2023	0
<p>Odůvodnění, jakým způsobem byly hodnoty stanoveny</p> <p>Hodnota indikátoru byla stanovena s ohledem na průzkum území s ohledem na absorpční kapacitu a na výši způsobilých výdajů pro opatření se předpokládá, že v rámci 1 z realizovaných projektů zaměřených na prarodinná opatření 2 účastníci získají kvalifikaci po ukončení své účasti.</p>								

						6 28 00	Znevýhodnění účastníci, kteří po ukončení své účasti hledají zaměstnání, jsou v procesu vzdělávání/odborné přípravy, rozšiřují si kvalifikaci nebo jsou zaměstnání, a to i OSVČ	Osoby	Výsledek	0	1.1.2016	1	31.12. 2023	0
						<p>Odůvodnění, jakým způsobem byly hodnoty stanoveny</p> <p>Hodnota indikátoru byla stanovena s ohledem na průzkum území s ohledem na absorpční kapacitu a na výši způsobilých výdajů pro opatření, předpokládá se podpora min.1 v rámci prorodinných opatření, v rámci kterých bude zaměstnán 1 znevýhodněný účastník.</p>								
SC 2.1	O 2.1.3	PRV	6	6B	19.2.1	92030/T3	Celkový počet vyškolených účastníků podle čl. 14 nařízení EU č. 1305/2013	osoba	výsledek	0	1.1.2016	50	31.12. 2023	10
						<p>Odůvodnění, jakým způsobem byly hodnoty stanoveny</p> <p>Cílová hodnota byla stanovena na základě provedené analýzy v území a vytvořené databáze projektových záměrů.</p> <p>Hodnota pro střednědobé hodnocení byla stanovena v počtu 10 vyškolených účastníků vzdělávání. podle čl. 14 nařízení EU č. 1305/2013</p>								
						9 23 01	Počet účastníků vzdělávání	osoba	výstup	0	1.1.2016	50	31.12. 2023	10
						<p>Odůvodnění, jakým způsobem byly hodnoty stanoveny</p> <p>Cílová hodnota byla stanovena na základě provedené analýzy v území a vytvořené databáze projektových záměrů.</p> <p>Hodnota pro střednědobé hodnocení byla stanovena v počtu 10 účastníků vzdělávání.</p>								
O 2.1.4	PRV	6	6B	19.2.1	9 48 00	Pracovní místa vytvořená v rámci podpořených projektů (Leader)	místo	výsledek	0	1.1.2016	1	31.12. 2023	0	
					<p>Odůvodnění, jakým způsobem byly hodnoty stanoveny</p> <p>Cílová hodnota byla stanovena na základě provedené analýzy v území a vytvořené databáze projektových záměrů.</p>									
					9 37 01	Počet podpořených podniků/příjemců	podnik	výstup	0	1.1.2016	5	31.12. 2023	1	
					<p>Odůvodnění, jakým způsobem byly hodnoty stanoveny</p>									

						Cílová hodnota byla stanovena na základě provedené analýzy v území a vytvořené databáze projektových záměrů. Hodnota pro střednědobé hodnocení byla stanovena v počtu 1 podpořený podnik/příjemce.								
SC 2.2	O 2.2.1	PRV	6	6B	19.2.1	9 48 00	Pracovní místa vytvořená v rámci podpořených projektů (Leader)	místo	výsledek	0	1.1.2016	1	31.12. 2023	0
						Odůvodnění, jakým způsobem byly hodnoty stanoveny								
						Cílová hodnota byla stanovena na základě provedené analýzy v území a vytvořené databáze projektových záměrů.								
						9 37 01	Počet podpořených podniků/příjemců	podnik	výstup	0	1.1.2016	2	31.12. 2023	0
	Odůvodnění, jakým způsobem byly hodnoty stanoveny													
	Cílová hodnota byla stanovena na základě provedené analýzy v území a vytvořené databáze projektových záměrů.													
	O 2.2.2	PRV	6	6B	19.2.1	9 48 00	Pracovní místa vytvořená v rámci podpořených projektů (Leader)	místo	výsledek	0	1.1.2016	1	31.12. 2023	0
						Odůvodnění, jakým způsobem byly hodnoty stanoveny								
						Cílová hodnota byla stanovena na základě provedené analýzy v území a vytvořené databáze projektových záměrů.								
						9 37 01	Počet podpořených podniků/příjemců	podnik	výstup	0	1.1.2016	4	31.12. 2023	1
	Odůvodnění, jakým způsobem byly hodnoty stanoveny													
	Cílová hodnota byla stanovena na základě provedené analýzy v území a vytvořené databáze projektových záměrů. Hodnota pro střednědobé hodnocení byla stanovena v počtu 4 podniky.													
O 2.2.3	PRV	6	6B	19.2.1	9 37 01	Počet podpořených podniků/příjemců	podnik	výstup	0	1.1.2016	2	31.12. 2023	0	
					Odůvodnění, jakým způsobem byly hodnoty stanoveny									
Cílová hodnota byla stanovena na základě provedené analýzy v území a vytvořené databáze projektových záměrů.														
O 2.2.4	PRV	6	6B	19.2.1	9 43 02	Celková délka lesních cest	km	výsledek	0	1.1.2016	2	31.12. 2023	0	
					Odůvodnění, jakým způsobem byly hodnoty stanoveny									
Cílová hodnota byla stanovena na základě provedené analýzy v území a vytvořené databáze projektových záměrů.														

						9 37 01	Počet podpořených podniků/příjemců	podnik	výstup	0	1.1.2016	2	31.12. 2023	0
						Odůvodnění, jakým způsobem byly hodnoty stanoveny Cílová hodnota byla stanovena na základě provedené analýzy v území a vytvořené databáze projektových záměrů.								
SC 2.3	O 2.3.2	PRV	6	6B	19.2.1	9 30 01	Celková plocha	ha	výsledek	0	1.1.2016	10	31.12. 2023	2
						Odůvodnění, jakým způsobem byly hodnoty stanoveny Cílová hodnota byla stanovena na základě provedené analýzy v území a vytvořené databáze projektových záměrů.								
						9 27 02	Počet podpořených operací (akcí)	akce	výstup	0	1.1.2016	4	31.12. 2023	1
						Odůvodnění, jakým způsobem byly hodnoty stanoveny Cílová hodnota byla stanovena na základě provedené analýzy v území a vytvořené databáze projektových záměrů. Hodnota pro střednědobé hodnocení byla stanovena v počtu 1 operace.								
SC 4.3	O 4.3.1	IROP	4	9d	4.1	5 00 30	Podíl osob předčasně opouštějících vzdělávací systém	%	výsledek	5,4	31.12.2013	5	31.12. 2023	-
						Odůvodnění, jakým způsobem byly hodnoty stanoveny Hodnota indikátoru 5 00 30 byla dle doporučení ŘO převzata z programového dokumentu IROP s tím, že datum výchozí hodnoty bylo stanoveno k 31.12. 2013								
						5 00 20	Podíl tříletých dětí umístěných v předškolním zařízení	%	výsledek	77,3	31.12.2013	90,5	31.12. 2023	-
						Odůvodnění, jakým způsobem byly hodnoty stanoveny Hodnota indikátoru 5 00 20 byla dle doporučení ŘO převzata z programového dokumentu IROP s tím, že datum výchozí hodnoty bylo stanoveno k 31.12. 2013								
						5 01 20	Počet osob využívajících zařízení péče o děti ve věku do 3 let	Osoby	výsledek	0	1.1.2016	5	31.12. 2023	-

					<p>Odůvodnění, jakým způsobem byly hodnoty stanoveny</p> <p>Hodnota indikátoru byla stanovena na základě průzkum území s ohledem na absorpční kapacitu a Kapacitu podpořených zařízení péče o děti nebo vzdělávací zařízení (indikátor 5 00 01) a počet předpokládaných projektů (1 projekt na zařízení péče o děti nebo vzdělávací zařízení - jesle) Způsob výpočtu: Na opatření bylo přiděleno cca 30 % alokace na MŠ (celkově 3 MŠ -2 klasická a 1 zařízení pro děti do 3 let, 3 ZŠ, 3 SŠ a 4 jiná vzdělávací zařízení). V rámci realizace opatření je plánován jeden projekt, kapacita 8 dětí. Při průměrném počtu 1,6 dítěte na 1 rodiče se projekt bude týkat cca podpořených 5 osob. Počáteční nulová hodnota výsledku odpovídá stavu na začátku období, kdy nejsou v území žádné zařízení péče o děti ve věku do 3 let.</p>										
					<table border="1"> <tr> <td>5 00 01</td> <td>Kapacita podpořených zařízení péče o děti nebo vzdělávacích zařízení</td> <td>osoby</td> <td>výstup</td> <td>0</td> <td>1.1.2016</td> <td>248</td> <td>31.12. 2023</td> <td>-</td> </tr> </table>	5 00 01	Kapacita podpořených zařízení péče o děti nebo vzdělávacích zařízení	osoby	výstup	0	1.1.2016	248	31.12. 2023	-	
5 00 01	Kapacita podpořených zařízení péče o děti nebo vzdělávacích zařízení	osoby	výstup	0	1.1.2016	248	31.12. 2023	-							
					<p>Odůvodnění, jakým způsobem byly hodnoty stanoveny</p> <p>Cílová hodnota indikátoru byla stanovena ve výši odpovídající kapacitě podpořených zařízení, kdy je v plánu podpořit 13 podpořených školských zařízení (3 MŠ -2 klasická a 1 zařízení pro děti do 3 let, 3 ZŠ, 3 SŠ a 4 jiná vzdělávací zařízení). Tento požadavek vychází z detailního šetření u školských zařízení a s ohledem na absorpční kapacitu a alokovanou částku. Z daných analýz a z dalších šetření v území vyšel zásobník projektů s přehledem požadavků na realizaci projektů. S ohledem na plánovaný počet podpořených subjektů a jejich kapacitu je rozpad hodnoty indikátoru uveden následovně: 3xMŠ – kapacita 10+10 + 8, tj. 28 celkem, 3x ZŠ – kapacita 30, tj. 90 celkem, 3x SŠ – kapacita 30, tj. 90 celkem a 4x jiná vzdělávací zařízení – kapacita 10, tj. celkem 40, tedy celková hodnota indikátoru 248. Na základě ceny obdobných projektů je průměrná cena na jedno podpořené zařízení 955 672,3077 Kč.</p>										
					<table border="1"> <tr> <td>5 00 00</td> <td>Počet podpořených vzdělávacích zařízení</td> <td>zařízení</td> <td>výstup</td> <td>0</td> <td>1.1.2016</td> <td>13</td> <td>31.12. 2023</td> <td>0</td> </tr> </table>	5 00 00	Počet podpořených vzdělávacích zařízení	zařízení	výstup	0	1.1.2016	13	31.12. 2023	0	
5 00 00	Počet podpořených vzdělávacích zařízení	zařízení	výstup	0	1.1.2016	13	31.12. 2023	0							
					<p>Odůvodnění, jakým způsobem byly hodnoty stanoveny</p> <p>Cílová hodnota indikátoru byla stanovena ve výši 13 podpořených školských zařízení (3 MŠ -2 klasická a 1 zařízení pro děti do 3 let, 3 ZŠ, 3 SŠ a 4 jiná vzdělávací zařízení), přičemž hodnota mid –term je ve výši 0 z důvodu odhadu zahájení realizace projektů a proplácení výdajů. Tento požadavek vychází z detailního šetření u školských zařízení a s ohledem na absorpční kapacitu a alokovanou částku. Z daných analýz a z dalších šetření v území vyšel zásobník projektů s přehledem požadavků na realizaci projektů. Cena byla stanovena na základě požadavku jednotlivých škol na podporu jejich vzdělávacích zařízení a dle cen obvyklých za vytvoření požadované infrastruktury v daných zařízeních. Na základě ceny obdobných projektů je průměrná cena na jedno podpořené zařízení 955 672,3077 Kč. Předpokládá se zaměření projektů na výstavbu nových zařízení (prům. cena 6 mil. Kč/úpravu) stavební úpravy (prům. cena 2 mil. Kč/úpravu) a pořízení vybavení (prům. cena 240 tisíc Kč). Ceny byly zjištěny z analýzy již realizovaných podobných projektů v území a z následného průzkumu u potenciálních dodavatelů.</p>										
SC 5.2	O 5.2.4	IROP	4	9d	4.1	<table border="1"> <tr> <td>5 75 20</td> <td>Počet exponovaných území s nedostatečnou připraveností složek IZS</td> <td>území</td> <td>výsledek</td> <td>108</td> <td>31.12.2014</td> <td>48</td> <td>31.12. 2023</td> <td>-</td> </tr> </table>	5 75 20	Počet exponovaných území s nedostatečnou připraveností složek IZS	území	výsledek	108	31.12.2014	48	31.12. 2023	-
5 75 20	Počet exponovaných území s nedostatečnou připraveností složek IZS	území	výsledek	108	31.12.2014	48	31.12. 2023	-							
					<p>Odůvodnění, jakým způsobem byly hodnoty stanoveny</p> <p>* Hodnoty výsledkových indikátoru, a to jak výchozí tak cílová byla převzata z IROP. Výchozí hodnota je stanovena k 31.12.2014 a</p>										

						cílová k 31.12.2023. Milník v rámci daného indikátoru není nastaven.								
						5 75 01	Počet nových a modernizovaných objektů sloužících složkám IZS	objekty	výstup	0	1.1.2016	2	31.12. 2023	0
						Odůvodnění, jakým způsobem byly hodnoty stanoveny				Cílová hodnota indikátoru byla stanovena ve výši 2 zrekonstruovaných objektů složek IZS (složek JPO II a JPO III). Tato hodnota vychází ze šetření v území a ze zásobníku projektů s ohledem na absorpční kapacitu, alokovanou částku a průměrné ceny. Cílové hodnoty bude dosaženo, až v roce 2023. V roce 2018 nepředpokládáme dosažení dílčího naplnění indikátoru. Cena byla stanovena na základě zjištění obvyklých cen realizovaných rekonstrukcí hasičských zbrojnic. Tato cena je individuální, dle každého realizovaného projektu a je zde stanovena, jako cena průměrná, dle požadavků jednotlivých projektových záměrů na 1 500 000,- Kč za jednu rekonstrukci objektu. V rámci rekonstrukcí se plánují především následující úpravy: rozšíření zbrojnice pro zásahovou techniku, výstavba garáží pro zásahovou techniku, úprava vjezdu pro zásahovou techniku, které budou v souladu s přílohou č. 5 Programového dokumentu IROP a dokumentu „Zajištění adekvátní odolnosti a vybavenosti základních složek integrovaného záchranného systému Policie ČR a Hasičského záchranného sboru ČR (včetně JSDH) v území, s důrazem na přizpůsobení se změnám klimatu a nových rizikům v období 2014-2020“				
						5 70 01	Počet nové techniky a věcných prostředků složek IZS	sety	výstup	0	1.1.2016	2	31.12. 2023	-
Odůvodnění, jakým způsobem byly hodnoty stanoveny				Cílová hodnota indikátoru byla stanovena ve výši 2 setů technického a věcného vybavení složek JPO II a JPO III. Tyto prostředky budou sloužit k řešení mimořádných událostí, spojených se změnami klimatu, jako jsou přívalové a dlouhotrvající intenzivní srážky, nadprůměrné sněhové srážky, masivní námrazy, povodně, déletrvající sucha, vichřice, sesuvy, rozsáhlé požáry či mimořádné události antropogenního původu. Požadavek vychází ze šetření v území a ze zásobníku projektů, který byl na základě zpracování analytické části zpracován pro programové období a jsou udržovány a průběžně aktualizovány na úrovni MAS. Cílové hodnoty bude dosaženo do 31.12.2023. Průměrnou cenu MAS stanovila na základě šetření (zanalizování) pořizovacích cen na základě požadavků jednotek JPO II a JPO III . Cílová hodnota ve výši 2 setů se skládá ze vybavení (např. elektrocentrál) v průměrné ceně 600 000 Kč/ks. Cena byla zjištěna na základě potřeb JPO II a III, dané požadavky byly zanalyzovány a zjištěny ceny obdobné techniky u potencionálních dodavatelů. V návaznosti na zjištěnou průměrnou cenu a absorpční kapacitu opatření byla cílová hodnota stanovena na 2 sety.										
SC 5.4	O 5.4.3	IROP	4	9d	4.1	7 63 10	Podíl cyklistiky na přepravních výkonech	%	výsledek	7	31.12.2011	10	31.12. 2023	-
						Odůvodnění, jakým způsobem byly hodnoty stanoveny				Hodnoty výsledkových indikátoru 7 63 10, a to jak výchozí tak cílová byly převzaty z IROP. Výchozí hodnota je stanovena k 31.12.2011 a cílová k 31.12.2023				
						7 48 01	Počet nově pořízených vozidel pro veřejnou dopravu	vozidla	výstup	0	1.1.2016	1	31.12. 2023	0

				Odůvodnění, jakým způsobem byly hodnoty stanoveny					
				Cílová hodnota indikátoru byla stanovena ve výši 1, což odpovídá pořízení 1 nízkoemisního nebo bezemisního vozidla pro veřejnou dopravu. Na základě průzkumu v území s ohledem na absorpční kapacitu byla zjištěna potřeba pořízení 1 vozidla pro veřejnou dopravu. Cílové hodnoty bude dosaženo, až v roce 2023, s realizací projektu se počítá až v druhé polovině programovacího období, proto hodnota k 31.12.2018 byla stanovena ve výši 0. Cena byla stanovena na základě zjištění obvyklé ceny v rámci analýzy prodejců daných vozidel. Cena byla stanovena na cca 6,97 milionů Kč.					
7 51 20	Podíl veřejné osobní dopravy na celkových výkonech v osobní dopravě	%	výsledek	30	31.12.2011	35	31.12. 2023	-	
				Odůvodnění, jakým způsobem byly hodnoty stanoveny					
				Hodnoty výsledkových indikátoru, a to jak výchozí tak cílová byly převzaty z IROP. Výchozí hodnota je stanovena k 31.12.2011 a cílová k 31.12.2023					
7 50 01	Počet realizací vedoucích ke zvýšení bezpečnosti v dopravě	Realizace	výstup	0	1.1.2016	4	31.12. 2023	-	
				Odůvodnění, jakým způsobem byly hodnoty stanoveny					
				Cílová hodnota indikátoru byla stanovena na základě průzkumu území s ohledem na absorpční kapacitu, zásobník projektových záměrů, alokovanou částku a průměrné ceny na 4 opatření vedoucích k zvyšování bezpečnosti dopravy. Předpokládá se vybudování 2 opatření typu bezbariérový přístup na zastávku a 2 opatření typu přizpůsobení komunikace pro nemotorovou dopravu osobám s omezenou pohyblivostí nebo orientací. Na základě zjištění obvyklé ceny jednotlivých opatření vedoucích k dosažení realizace vedoucí k zvýšení bezpečnosti v dopravě byla stanovena průměrná cena na jednotku indikátoru (realizaci) ve výši 1 milionu Kč za jednu realizaci (průměrná cena bezbariérového přístupu zastávek cca 1 mil. Kč/realizaci, přizpůsobení komunikací pro nemotorovou dopravu osobám s omezenou pohyblivostí nebo orientací cca 1 mil. Kč/realizaci)					
7 61 00	Délka nově vybudovaných cyklostezek a cyklotras	km	výstup	0	1.1.2016	5	31.12. 2023	-	
				Odůvodnění, jakým způsobem byly hodnoty stanoveny					
				Cílová hodnota indikátoru byla stanovena na základě průzkumu území s ohledem na absorpční kapacitu, zásobník projektů, alokovanou částku 3 km nově vybudovaných cyklotras 2 km cyklostezek. Zásobník projektů vznikl na základě šetření problémů a potřeb v území a diskuze v území se zástupci obcí, zájmových sdružení a dalších subjektů (plán cyklostezek a cyklotras viz příloha č. 8). Cílové hodnoty bude dosaženo do 31.12.2023. Průměrnou cena MAS stanovila na základě porovnání cen v realizovaných a tematicky a rozsahem totožných projekt, realizovaných cyklostezek na území města Chrudim a Slatiňany a v jejich okolí, zároveň MAS provedla analýzu cenových nabídek firem zabývajících budováním nových cyklostezek a cyklotras. Průměrné ceny byly stanoveny na základě srovnání cen obdobných projektů, průměrná cena nové cyklostezky cca 2 mil. Kč/1 km cyklostezky, průměrná cena nové cyklotrasy cca 200 tis. Kč/1 km nové cyklotrasy)					
7 62 00	Délka rekonstruovaných cyklostezek a cyklotras	km	výstup	0	1.1.2016	4	31.12. 2023	-	

						<p>Odůvodnění, jakým způsobem byly hodnoty stanoveny</p> <p>Cílová hodnota indikátoru byla stanovena na základě průzkumu území s ohledem na absorpční kapacitu, zásobník projektů, alokovanou částku na 3km zrekonstruované či zmodernizované cyklostezky a 1 km cyklotrasy. Předpokládá se, že vzniknou 4 km zrekonstruované či zmodernizované cyklostezky či cyklotrasy Zásobník projektů vznikl na základě šetření problémů a potřeb v území a odráží se také z provedené socioekonomické analýzy a diskuze v území se zástupci obcí, zájmových sdružení a dalších subjektů (plán cyklostezek a cyklotras viz příloha č. 8). Průměrnou cenu MAS stanovila na základě porovnání cen v realizovaných a tematicky a rozsahem totožných projektech, zároveň MAS provedla analýzu cenových nabídek firem zabývajících se rekonstrukcí a modernizací cyklostezek a cyklotras. Na základě zjištění průměrné ceny zrekonstruované či zmodernizované cyklotrasy jsou ve výši 200 tis. Kč za 1 km a cyklostezky 600 tis. Kč za jeden km.</p>				
						7 64 01	Počet parkovacích míst pro jízdní kola	Parkovací místa	výstup	0
SC 6.1	O 6.14	PRV	6	6B	19.3.1	<p>Odůvodnění, jakým způsobem byly hodnoty stanoveny</p> <p>Cílová hodnota indikátoru ve výši 5 parkovacím míst byla stanovena na základě průzkumu území s ohledem na absorpční kapacitu, zásobník projektů a rozsah plánovaných nových a zrekonstruovaných cyklostezek a cyklotras. Průměrné pořizovací náklady na parkovací místo např. v podobě stojanu vycházející z cen v realizovaných a tematicky a rozsahem totožných projektech jsou 3800 Kč na jedno parkovací místo. Celkově jsou tedy předpokládány náklady ve výši 19000 Kč.</p>				
						92501	Celkové veřejné výdaje	Eura	výstup	0
						<p>Odůvodnění, jakým způsobem byly hodnoty stanoveny</p> <p>Cílová hodnota byla stanovena na základě určené celkové alokace MAS na projekty spolupráce 19.3.1.</p>				

Pozn. Uváděné ceny vychází z dostupných údajů v termínu zpracování SCLLD, jejich konečná výše může být vzhledem k situaci na trhu, vývoji kurzu apod. odlišná.

Financování podle ESI fondů

Fond	Program	Příspěvek Unie (tis. Kč)	Národní spolufinancování (tis. Kč)	Podpora (tis. Kč)
EFRR	PR IROP	42802,55	0,00	42802,55
	celkem EFRR	42802,55	0,00	42802,55
ESF	PR ZAM	15 699,53	1 199,99	16 899,52
	celkem ESF	15 699,53	1 199,99	16 899,52
EZFRV	PR PRV	7 613,91	2 537,98	10 151,89
	celkem EZFRV	7 613,91	2 537,98	10 151,89
Celkem	Celkem	66 115,99	3 737,97	69 853,96

Příloha 2: Mapa území MAS Chrudimsko a seznam obcí

Mapa území MAS Chrudimsko



Seznam obcí MAS Chrudimsko:

Bítovany	Slatiňany
Bořice	Smrček
Čankovice	Svídnice
Dvakačovice	Úhřetice
Honbice	Tuněchody
Chrudim	Vejvanovice
Kočí	Žumberk
Orel	

Příloha 3: Přehled zapojení veřejnosti do vypracování Strategie CLLD

Pro vytvoření strategie CLLD MAS Chrudimsko bylo při zpracování analytické části zpracováno dotazníkové šetření, prostřednictvím, kterého byly získány data od řady subjektů a zástupců veřejnosti. Zpracování strategické části bylo realizováno v rámci pracovních skupin:

- ekonomická – zaměřená na vytvoření strategie v oblasti průmyslu, zemědělství, obchodu a služeb,
- environmentální - zaměřená na vytvoření strategie v oblasti životního prostředí,
- sociálně společenská oblast – zaměřená na vytvoření strategie v oblasti školství, vzdělávání, sociální oblasti, kultury, sportu a volnočasových aktivit.

Základem pracovních skupin byli členové Zájmových skupin MAS Chrudimsko, což dokazují prezenční listiny zveřejněné na webových stránkách (odkaz k projednávání strategie uveden níže). Každý člen Zájmových skupin MAS je i členem MAS Chrudimsko. Aktuální příslušnost jednotlivých členů MAS k Zájmovým skupinám je zveřejněna na webových stránkách v seznamu členů <http://tab.maschrudimsko.cz/SeznamClenu.aspx>. Každá pracovní skupina slučuje několik tematicky příbuzných Zájmových skupin dohromady s cílem obsáhnout v pracovních skupinách provázanost jednotlivých námětů a navrhovaných cílů, opatření apod. Pracovní skupiny hromadně a samostatně zasedaly a projednávaly vhodné strategické cíle v jednotlivých oblastech s ohledem na problémy zjištěné z analýzy. Zpracované dokumenty byly cyklicky v rámci pracovních skupin připomínkovány. Do přípravy byli zapojeni i odborníci v příslušných oblastech (např. zástupci Městského úřadu příslušných odborů, zástupci Hospodářské komory, Agrární komory, ...). Navržená strategie byla předložena k připomínkování také členům MAS Chrudimsko, tzn. všem členům Zájmových skupin MAS. Strategie byla představena veřejnosti i obecně – na webových stránkách MAS Chrudimsko, na setkání veřejnosti se zástupci města Chrudim v rámci každoročního projednání Desatera problémů Chrudimi. Pro přípravu implementační části a dokončení akčního plánu strategie CLLD byly vyzýváni členové pracovních skupin, členové MAS, zástupci obcí a prostřednictvím web stránek MAS Chrudimsko i veřejnost k vypracování projektových záměrů. Jejich sběr probíhal ve dvou vlnách. Implementační část pak byla opět projednána v rámci pracovních skupin, finální podoba strategie byla předložena k připomínkování na webu MAS Chrudimsko a prostřednictvím místních médií a komunikačních kanálů v jednotlivých obcích byla vyzvána veřejnost k připomínkování finální verze strategie CLLD. Níže je uveden chronologický přehled přípravy Strategie CLLD a zapojení veřejnosti do jejího vypracování.

Průběžně byly jednotlivé části dokumentu projednávány na Valných hromadách MAS Chrudimsko, na osobních schůzkách se starosty a zástupci obcí, s potenciálními žadateli o podporu při konzultacích se zástupci MAS nad analytickou částí, identifikací problémů, návrhy strategických cílů, specifikování projektových záměrů. Koordinační funkci při přípravě měl Řídící výbor MAS Chrudimsko.

Podrobné informace a doklady k postupnému projednávání strategie s veřejností jsou uvedeny na webových stránkách MAS Chrudimsko <http://www.maschrudimsko.cz/dokumenty-ke-komunitnimu-projednavani-sclld>

2013 – zahájení přípravy Strategie CLLD

2013 – získání dotace ze Státního zemědělského intervenčního fondu na analytickou část Strategie CLLD (součást projektu Získávání dovedností, animace a provádění)

2013 – zahájení spolupráce s Regionální rozvojovou agenturou Pardubického kraje

2013 – dotazníkové šetření na území MAS pro získání podkladů v rámci analytické části Strategie CLLD

2014 – získání dotace z prostředků Pardubického kraje (POV) na tvorbu strategické (návrhové) části Strategie CLLD

9.5.2014 – pověření manažera MAS zřízením pracovních skupin (ekonomická, environmentální a sociálně společenská oblast), zajištění jejich vedení a zahájení projednávání Strategie CLLD.

Červen až prosinec 2014 – projednávání Strategie CLLD v pracovních skupinách (data a bližší informace o jednáních uvedena níže), s dotčenými subjekty a osobami v rámci území, představení Strategie CLLD na setkáních s veřejností např. v rámci projednání Desatera problémů v Chrudimi konaného dne 14.5.2014

19.3. 2015 – zahájení veřejného sběru projektových záměrů

26.3.2015 – předložení návrhu Strategie CLLD veřejnosti k připomínkování prostřednictvím webových stránek a emailu všem členům MAS a členům pracovních skupin

1.4.2015 – představení Strategie CLLD na setkání s veřejností v rámci projednání Desatera problémů v Chrudimi.

Březen až duben 2015 – zapracování připomínek veřejnosti

27.5.2015 – získání odborného oponentního posudku ke Strategii CLLD od MEDIUN – Metodické centrum pro integrované nástroje

Červen až listopad 2015 – zapracování připomínek do Strategie CLLD

Říjen až prosinec 2015 – druhá vlna sběru projektových záměrů

9.12 2015 – projednání a konzultace k oblastem podpory a sběr projektových záměrů v rámci valné hromady MAS Chrudimsko

Prosinec 2015 až únor 2016 – zapracování úprav v souladu s poslední verzí MPIN.

Jednání pracovních skupin k realizaci Strategie CLLD

Pracovní skupina sociálně-společenská

Zapojené zájmové skupiny dle prezenčních listin: sociální služby, volný čas, veřejná správa, občanská vybavenost a bezpečnost, vzdělávání, stravování, ochrana životního prostředí

21.5.2014 - Jednání po zasedání valné hromady na Městském úřadu Chrudim (sběr námětů)

16.6.2014 - Jednání skupiny na Městském úřadu v Chrudimi (sběr námětů, formulace aktivit a opatření)

18.9.2014 - Jednání s vedoucí sociálního odboru Městského úřadu Chrudim Mgr. Radkou Pochobradskou a zástupci odboru pro sociální problematiku a dotační projekty

Pracovní skupina environmentální

Zapojené zájmové skupiny dle prezenčních listin: ochrana životního prostředí, veřejná správa, stravování, občanská vybavenost a bezpečnost

21.5.2014 - Jednání po zasedání valné hromady na Městském úřadu Chrudim (sběr námětů)

18.6.2014 - Jednání skupiny na Městském úřadu v Chrudimi (sběr námětů, formulace aktivit a opatření)

19.9.2014 – Projednávání Strategie s vedoucí odboru životního prostředí Městského úřadu Chrudim Ing. Renatou Mrozkovou.

20.8.2015 – Beseda na téma „na kole do práce i do přírody“ za přítomnosti zástupců Městského úřadu, Státního pozemkového fondu, KČT oblastního výboru Pardubického kraje a zástupci dotčených obcí.

Pracovní skupina ekonomická

Zapojené zájmové skupiny dle prezenčních listin: průmysl a obchod, veřejná správa, zemědělství a lesnictví, stravování, občanská vybavenost a bezpečnost, ochrana životního prostředí, cestovní ruch

21.5.2014 - Jednání po zasedání valné hromady na Městském úřadu Chrudim (sběr námětů)

23.6.2014 – Jednání skupiny na Městském úřadu v Chrudimi (sběr námětů, formulace aktivit a opatření)

10.2.2015 – Projednávání aktuální verze se členy Agrární komory Chrudim

Jednání Řídícího výboru k realizaci Strategie CLLD

24.6.2014 – projednání analytické části a námětů z pracovních skupin ke strategické (návrhové) části SCLLD

21.10.2014 – projednání strategické části SCLLD

9.2.2016 – projednání postupů vedoucích ke schválení SCLLD, projednání implementační části

9.3.2016 – projednání finální verze SCLLD

Příloha 4: Analýza Rizik

Analýza Rizik

Cílem této kapitoly je identifikovat a popsat rizika, dále eliminovat rizika - navrhnout opatření ke snížení významnosti rizika a tím zvýšit pravděpodobnost úspěchu implementace dokumentu.

Identifikace rizik, zpracování analýzy rizik

Rizika jsou jedním z důležitých faktorů, se kterými je nutno počítat na začátku, v průběhu (tzn. při zpracování) i během implementace strategie rozvoje území MAS. Rizika mohou (významně) ovlivnit očekávané výsledky.

Identifikace rizik spočívá ve zjištění a evidenci významných potenciálních rizik. Vzhledem k množství rizik je třeba určit priority z pohledu dopadu a pravděpodobnosti jejich výskytu a zaměřit se na klíčové rizikové oblasti. Za hlavní rizika, která by měl vrcholný orgán MAS sledovat neustále, lze považovat riziko:

- nenaplnění cílů strategie,
- nedodržení nastavených lhůt implementačního procesu,
- nedodržení legislativních a procesních pravidel.

Analýza rizik byla, v rámci analytické části strategického plánu MAS, zpracována **expertní metodou** (tj. bez účasti zadavatele a stakeholderů v území), a to v podobě **registru rizik**, který **vychází z metodiky** „Manuál tvorby Strategie komunitně vedeného místního rozvoje pro programové období 2014 – 2020“. Zpracovatel dokumentu identifikoval rizika strategického plánu, ohodnotil pravděpodobnosti jejich uskutečnění a dopady na cíle, přičemž byla využita znalost místních poměrů území MAS. Rovněž byly využity zkušenosti zpracovatele tohoto dokumentu, a to nejen ze zpracování strategických dokumentů obdobné povahy, ale i při řízení projektů například v rámci operačních programů. Zpracování analýzy rizik v této části je podpůrným podkladem pro návrhovou část strategického plánu MAS a nikoliv jako nástroj pro řízení rizik, kterým lze omezit pravděpodobnost výskytu rizik nebo snížit jejich dopad pro úspěšné splnění cílů strategie. V této formě lze tedy analýzu rizik považovat za analytický podklad, který slouží k formulování návrhové části.

Registr rizik obsahuje: přehled všech identifikovaných rizik; hodnocení dopadu konkrétního rizika; hodnocení pravděpodobnosti, že riziko nastane; významnost rizika (součin hodnot dopadu a pravděpodobnosti výskytu rizika); opatření ke snížení významnosti rizik a vlastníky rizik.

Rizika jsou rozdělena do pěti oblastí:

1. **finanční rizika** (rizika spojená s finančními aktivitami, např. zadlužování, schopnosti kofinancování atd.),
2. **organizační rizika** (např. řízení projektů, komunikace a spolupráce se stakeholdery/partnery, personální zajištění, atd.),

3. **právní rizika** (souvisí se změnami legislativních podmínek),
4. **technická rizika** (zahrnují např. technickou infrastrukturu - technický stav nemovitostí, stav vybavení, atd.),
5. **věcná rizika** (souvisí věcně s rozvojem území MAS a s jeho socioekonomickými charakteristikami – např. s kvalitou škol, migrací, stárnutím obyvatelstva, atd.).

Hodnocení významnosti rizik je založeno na hodnocení očekávané pravděpodobnosti výskytu jednotlivých rizik a jejich dopadu (materiálního i nemateriálního) na dosažení cílů strategie. Pravděpodobnost (níže v tabulce sloupec „P“) i dopad (níže v tabulce sloupec „D“) se hodnotí na škále 1 až 5 (přičemž obě hodnoty byly stanoveny expertním odhadem):

- hodnota 1 představuje velmi malý dopad (resp. velmi malou pravděpodobnost),
- hodnota 5 představuje velmi velký dopad (resp. velmi vysokou pravděpodobnost).

Významnost rizika pak bude součinem očekávané **pravděpodobnosti** výskytu rizika a jeho **dopadu** na dosažení cílů strategie.

Hodnota významnosti se pak bude pohybovat mezi 1 až 25, přičemž v rámci registru rizik MAS Chrudimsko považujeme:

- 10 a více za velké riziko,
- 5 až 9 za střední riziko,
- 4 a méně za malé riziko.

Číslo	Skupina rizik	Riziko	P	D	V = P*D	Opatření ke snížení významnosti rizika	Vlastník rizika
1		Nedostatek prostředků MAS Chrudimsko na kofinancování projektů realizovaných v rámci strategie MAS Chrudimsko	3	5	15	Dodržovat principy strategického a projektového řízení, zavést a sledovat principy zdravého finančního řízení, nepodceňovat finanční udržitelnost projektů (zejména finanční)	MAS Chrudimsko
2		Vrácení dotací v rámci udržitelnosti projektů nebo neuznatelné výdaje projektů v realizaci	3	5	15	Zavést a dodržovat projektové řízení, pravidelně komunikovat s příslušným ŘO, prohlubovat vzdělávání příslušných pracovníků	MAS, město příjemce dotace
3		Restriktivní hospodářská politika státu – omezení investic na území MAS, města, kraje v kontextu snižování schodku státního rozpočtu	3	4	12	Zajistit alternativní zdroje spolufinancování např. ze soukromých a regionálních zdrojů, nalézt partnery projektů schopné zajistit spolufinancování. zavést a sledovat principy zdravého finančního řízení, nepodceňovat finanční udržitelnost projektů (zejména finanční)	MAS Chrudimsko, město, kraj
4		Nedostatek finančních prostředků na investice (a velké opravy), vč. na kofinancování evropských dotací	4	3	12	Dodržovat principy strategického a projektového řízení, zavést a sledovat principy zdravého finančního řízení, nepodceňovat finanční udržitelnost projektů	MAS Chrudimsko

						(zejména finanční)	
5	Finanční rizika	Nedostatek prostředků na běžný provoz	2	5	10	Dodržovat principy strategického a projektového řízení, zavést a sledovat principy zdravého finančního řízení, nepodceňovat finanční udržitelnost projektů (zejména finanční). Zvolit vhodnou personální politiku s ohledem na finanční zdroje.	MAS Chrudimsko
6		Nedostatek finančních prostředků stakeholderů na kofinancování projektů realizovaných v rámci strategie MAS Chrudimsko	4	5	10	Intenzivně komunikovat s partnery, dodržovat principy strategického a projektového řízení, zavést a sledovat principy zdravého finančního řízení, nepodceňovat udržitelnost projektů (zejména finanční)	MAS Chrudimsko, partneři
7		Vyšší výdaje MAS nebo snížení hodnoty majetku způsobené neúčelností, neefektivností nebo nehospodárností	3	3	9	Zavést a sledovat principy zdravého finančního řízení. Spravovat prostředky s péčí správného hospodáře.	MAS Chrudimsko, město
8		Předluženost (překročení ukazatele dluhové služby)	2	3	6	Zavést a sledovat principy zdravého finančního řízení, nezvyšovat zadlužení MAS bez významných strategických důvodů	MAS Chrudimsko
9		Platební neschopnost MAS	1	5	5	Zavést a sledovat principy zdravého finančního řízení. Sledovat cash flow MAS a plánovat a průběžně zajišťovat dostatečné finanční zdroje.	MAS Chrudimsko
10		Nedostatečná připravenost MAS Chrudimsko na využití finančních prostředků kohezní politiky 2014+	3	4	12	Dodržovat principy strategického a projektového řízení, pravidelně komunikovat s příslušnými ŘO, zajistit průběžné vzdělávání a prohlubování znalostí pravidel poskytování prostředků kohezní politiky příslušnými pracovníky	MAS Chrudimsko
11		Špatné řízení a vzájemná koordinace při realizaci projektů MAS Chrudimsko	3	3	9	Zavést a dodržovat projektové řízení, nastavit komunikační kanály a zavést pravidelná setkávání s partnery	MAS Chrudimsko
12		Nízká odborná způsobilost dodavatelů	2	3	6	Při výběru dodavatele klást důraz na kvalitativní hodnocení	MAS Chrudimsko
13	Organizační rizika	Špatná spolupráce se stakeholdery	2	3	6	Nastavit komunikační kanály a zavést pravidelná setkávání s partnery	MAS Chrudimsko, partneři
14		Personální rizika (vysoká fluktuace zaměstnanců MAS Chrudimsko na klíčových postech, nekompetentnost, apod.)	2	2	4	riziko přijatelné	MAS Chrudimsko
15		Změna podmínek upravující čerpání evropských prostředků	3	5	15	Pravidelně a aktivně komunikovat s ŘO, připravit finanční rezervu, zavést a sledovat principy zdravého finančního řízení	MAS Chrudimsko, město, příjemce dotace
16	Právní rizika	Změna legislativy, která výrazně sníží příjmy nebo zvýší výdaje	3	4	12	Zavést a sledovat principy zdravého finančního řízení	MAS Chrudimsko, kraj, stát
17		Změna legislativy, která zhorší kvalitu života v MAS	3	4	12	Dodržovat principy strategického a projektového řízení, v případě	MAS Chrudimsko,

		nebo poskytované služby				změn aktualizovat dlouhodobé strategické cíle. Přizpůsobit se nové situaci. Hledat nové cesty zlepšení kvality života v MAS	kraj, stát
18		Chyba v právních aktech MAS Chrudimsko nebo ve smlouvách	2	3	6	riziko podmíněčně přijatelné	MAS Chrudimsko
19		Rizika plynoucí ze starých ekologických zátěží	3	4	12	Napomáhat majitelům podobných lokalit v dohledání možných způsobů likvidace ekologických zátěží s využitím podpor ze strany státu, regionu, města	Majitel
20		Špatný stav dopravní a ostatní infrastruktury MAS a s tím spojené havárie, výpadky, apod.	3	3	9	V mezích možnosti napomáhat místním municipalitám předcházet problémovým stavům a napomáhat při rozvoji infrastruktury a realizaci preventivních opatření	Majitel, MAS Chrudimsko
21	Technická rizika	Špatný stav nemovitostí v majetku MAS	2	3	6	Provést přehodnocení nemovitého majetku MAS a vhodnou formou jej konsolidovat	MAS Chrudimsko
22		Zastaralé technické vybavení území MAS Chrudimsko	1	2	2	riziko přijatelné	MAS Chrudimsko
23		Nadměrné zvyšování intenzity dopravy	3	4	12	Upřednostnit projekty zaměřené na ekologickou dopravu, prosazovat dopravní opatření na vyřešení situace na vyšších úrovních (kraj, stát)	MAS Chrudimsko, město, kraj, stát
24		Nízký podíl vysokoškolsky vzdělaných obyvatel oborově zaměřených v souladu s poptávkou na trhu práce	4	3	12	Realizovat cíle MAS Chrudimsko, podporovat spolupráci firem, škol, kraje a města	MAS Chrudimsko, město, kraj
25		Ekonomická situace na úrovni ČR	3	3	9	Realizovat cíle MAS Chrudimsko, podporovat ekonomický rozvoj města	MAS Chrudimsko, město, kraj, stát
26	Věcná rizika	Zvýšení nezaměstnanosti, především strukturální	2	4	8	Realizovat cíle MAS Chrudimsko, podporovat spolupráci úřadu práce, škol a firem	MAS Chrudimsko, město, kraj, stát
27		Ohrožení realizovaných investic vyšší mocí (přírodní katastrofy)	2	3	6	Zavést krizové řízení a podporovat investice do monitoringu	MAS Chrudimsko město, kraj
28		Demografické stárnutí obyvatelstva	2	2	4	riziko přijatelné	MAS Chrudimsko
29		Zhoršující se stav životního prostředí	2	2	4	riziko přijatelné	MAS Chrudimsko, město, kraj, stát

Výsledná hodnota ukazatele „významnost rizika“ je určující při stanovení přijatelnosti rizika. V rámci této analýzy jsou rozlišovány tyto kategorie přijatelnosti rizik uvedené v následující tabulce.

Tabulka 2 - Kategorie přijatelnosti rizika

Kategorie přijatelnosti rizika	Rozpětí bodové hodnota významnosti rizika
Riziko nepřijatelné	10 - 25
Riziko podmíněčně přijatelné	5 - 9
Riziko přijatelné	0 - 4

Přijatelné riziko představuje takovou míru rizika, kdy není potřeba přijímat žádná opatření. **Podmínečně přijatelné riziko** znamená, že je třeba v dlouhodobém horizontu naplánovat a realizovat ochranná opatření, která míru rizika sníží. **Nepřijatelné riziko** představuje takovou míru rizika, při níž musí být neprodleně učiněna patřičná opatření. Současně je třeba respektovat, že riziko s nejvyšším stupněm následků a nízkou pravděpodobností/frekvencí je chápáno jako důležitější, než riziko spojené s nižším stupněm následků a vyšší pravděpodobností/frekvencí.

Vlastníkem rizika je instituce odpovědná za řízení a monitorování daného rizika, na kterou dopadne řešení problémů v případě naplnění rizika.

Vyhodnocení rizik, závěry analýzy rizik

Registr rizik zahrnuje celkem 29 rizik, z toho 9 finančních rizik, 5 organizačních rizik, 4 právní rizika, 4 technických rizik a 7 věcných rizik. Případné návrhy opatření ke snížení významnosti rizika budou zohledněny a řešeny při tvorbě návrhové části Strategického plánu.

Registr rizik v této podobě, jako součást analytické části plánu, slouží k jasnější formulaci návrhové části (při tvorbě cílů je třeba k rizikům přihlížet).

Použité zdroje pro tuto kapitolu:

Metodika MAS

STRATEGICKÉHO PLÁNU ROZVOJE MĚSTA PARDUBIC PRO OBDOBÍ 2014 – 2025

Příloha 5: Čestné prohlášení

V Chrudimi , dne

Já, Šárka Trunečková, DiS. předsedkyně MAS Chrudimsko, z.s., bytem
..... r.č., čestně prohlašuji, že údaje uvedené v
žádosti o podporu integrované strategie Komunitně vedeného místního rozvoje jsou pravdivé a rovněž, že jsou
údaje uvedené v žádosti o podporu integrované strategie jsou shodné s údaji poskytnutými SZIF v rámci procesu
standardizace MAS.

.....
Šárka Trunečková, DiS.

Příloha 6: Odkazy na plnění kritérií formálních náležitostí a přijatelnosti SCLLD

Skupina kritérií	Č. kritéria	Název kritéria	Kde se odpověď nachází
Kritéria formální	1.	Odpovídá struktura SCLLD požadavkům definovaným v Metodickém pokynu pro využití integrovaných nástrojů 2014-2020?	Obsah SCLLD (viz str. 1-3) odpovídá požadované struktuře textu a příloh dle MPIN
	2.	Byly dodány všechny povinné přílohy?	Viz seznam příloh (str.157)
	3.	Obsahují povinné přílohy požadované náležitosti definované v Metodickém pokynu pro využití integrovaných nástrojů 2014-2020?	Viz seznam příloh (str.157) a přílohy strana 158 - 207
Kritéria přijatelnosti	4.	Je dotčené území vymezeno na základě statisticky podložených charakteristik?	Statistická data vycházejí z poskytnutých dat ČSÚ. Z těchto dat jsou vyčísleny dílčí statistiky pro SCLLD v samotném dokumentu v analytické části.
	5.	Vychází SWOT analýza ze socio-ekonomické analýzy?	Dílčí SWOT analýzy byly zpracovány na základě zpracované socioekonomické analýzy, dotazníků v území a dále byly projednány na jednáních pracovních skupin a komunitní metodou s veřejností. Z dílčích částí SWOT analýzy byla vypracována celková SWOT analýza. SWOT analýzy se nacházejí v dokumentu SCLLD kap. 2.3., str. 38 - 43
	6.	Vychází analýza potřeb ze socio-ekonomické analýzy?	Analýza potřeb byla zpracována na základě zpracované socioekonomické analýzy a jednání pracovních skupin.
	7.	Představuje SWOT analýza a analýza potřeb východisko strategické části pro stanovení strategických cílů, specifických cílů a opatření integrované strategie?	Ze SWOT analýzy a analýzy potřeb a dotazníkového šetření bylo vycházeno při přípravě strategické části, dále byl jako výchozí brán zásobník projektů, který byl zjištěn dotazníkovým šetřením v území. Jednotlivé strategické cíle byly koncipovány tak, aby pokrývaly potřeby v území v celé říši a vycházely ze získaných informací.
	8.	Obsahuje SCLLD popis takových opatření, která jsou vzájemně integrovaná (navázaná, podmíněná)?	Integrovaná opatření jsou popsány v kapitole SCLLD Akční plán 3.3., str. 95. Jednotlivá opatření akčního plánu navazují na strategické cíle specifické cíle a opatření.
	9.	Má MAS popsány používané komunikační a animační aktivity?	V kapitole SCLLD 4.4.1 Komunikační plán a v kapitole 4.1.4. Animační plán jsou tyto popsány , str. 147 - 149
	10.	Vyplývá z nastavených postupů, že jsou transparentní? (slovní popis transparentnosti SCLLD, z něhož plyne ošetření střetu zájmů zejména při výběru projektů)	Popsáno v kapitole 4.1.2 SCLLD str. 137
	11.	Odpovídají údaje včetně orgánů MAS	Seznam orgánů popsán v SCLLD v kap.

		uvedené v SCLLD těm, které jsou uvedené ve standardizaci?	4.1.1., na str. 131
	12.	Je v implementační části popsána organizace řízení integrovaného nástroje ve fázi tvorby i realizace strategie (rozdělení rolí a kompetencí apod.)?	Popsáno v kapitole SCLLD 4.1.– u všech orgánů je popsána jejich role při přípravě SCLLD i jeho realizaci.
	13.	Jsou definovány konkrétní postupy administrace projektů konečných žadatelů?	Popsáno v SCLLD v kap. 4.1.2. str. 137
	14.	Odpovídá vymezení zájmových skupin zaměření SCLLD?	Zájmové skupiny vycházejí ze SCLLD a odráží se také na strategických a specifických cílech a opatřeních.
	15.	Jsou zastoupeny všechny významné zájmové skupiny ve vztahu k zaměření SCLLD?	Všechny klíčové oblasti se odrážejí v zájmových skupinách. Zájmové skupiny se detailně podíleli na přípravě SCLLD a jejich dílčích částí, do pracovních skupin začlenění zástupci významných subjektů působících v příslušné oblasti, snahou bylo do pracovních skupin zapojit co nejvíce subjektů.
	16.	Je v implementační části popsán způsob monitoringu a vyhodnocování plnění integrované strategie?	Je popsáno v SCLLD kap. 4.3., str. 151
	17.	Jsou v analýze rizik jednoznačně popsána rizika	Analýza je uvedena v příloze č. 4 str. 201 a jsou v ní popsána všechny aktuálně známá rizika.
	18.	Jsou v analýze rizik popsána opatření k řízení identifikovaných rizik?	Analýza rizik obsahuje opatření ke snížení významnosti rizik
	19.	Jsou principy pro určení preferenčních kritérií v souladu se zaměřením integrované strategie CLLD?	Principy pro nastavení preferenčních kritérií u každého programového rámce vycházejí ze zaměření SCLLD. Preferenční kritéria budou vždy stanovena k dané výzvě i s bodovým zvýhodněním. V rámci průběhu realizace SCLLD bude pravidelně výběrová komise vyhodnocovat daná preferenční kritéria a bude je popřípadě upravovat.
Věcné hodnocení	20.	Odpovídá zaměření dotčené části integrované strategie příslušným investičním prioritám/specifickým cílům programu/cílům programu?	Jednotlivá opatření/fiche programových rámců SCLLD vycházejí z jednotlivých operačních programů a jejich specifických cílů. Vždy se rovná opatření programového rámce SCLLD specifickému cíli operačního programu. V jednotlivých opatřeních jsou zapracovány všechny požadavky ze specifického cíle OP do opatření (způsobilé výdaje, žadatelé, indikátory, příjemci...)
	21.	Odpovídá požadovaná výše dotace z EU a státního rozpočtu nastaveným finančním a časovým limitům?	Finanční plán je sestaven v příloze č 1, od str. 158. Z finančního plánu vyplývá rozdělení zdrojů EU, národních zdrojů a spolufinancování žadatelů. Rozdělení čerpán z hlediska zdrojů i z hlediska času odpovídá požadavkům příslušných OP.
	22.	Jsou plánované hodnoty indikátorů	Hodnoty indikátorů vycházejí ze zásobníku

	relevantní vzhledem k požadovanému finančnímu objemu na jednotlivá opatření?	projektů, který byl vytvořen v rámci socio-ekonomické analýzy. Hodnoty za jednotlivé indikátory nepřesahují max. limity hodnot nastavených za provedené akce.
23.	Odpovídají indikátory uvedené v integrované strategii vybraným aktivitám?	Indikátory vycházejí z jednotlivých programových rámců a jejich opatření/fichí. Opatření respektují indikátory, které jsou nastaveny v operačních programech. Každé opatření/fiche má min. 1 vstupový a 1 výstupový indikátor s výjimkou opatření v rámci PRV, kde nejsou vyžadovány.

Příloha 7– Tabulky k analytické části

Změny ve výměrách jednotlivých typů pozemků mezi léty 2008 a 2012 v jednotlivých obcích MAS

	Celková výměra (ha)	Orná půda (ha)	Zahrady (ha)	Ovocné sady (ha)	Trvalé travní porosty (ha)	Zemědělská půda (ha)	Lesní pozemky (ha)	Vodní plochy (ha)	Zastavěné plochy a nádvoří (ha)	Ostatní plochy (ha)	Nezemědělská půda (ha)
Dvakačovice	0	0	0	0	0	0	0	0	0	0	0
Bitovany	0	0	0	0	0	0	0	0	0	0	0
Chrudim	0	-10	-1	-2	-1	-14	0	1	4	9	14
Bořice	0	0	0	0	0	0	0	0	0	0	0
Čankovice	0	0	0	0	0	0	0	0	-4	4	0
Honbice	0	0	0	0	0	0	0	0	0	0	0
Kočí	0	0	0	0	0	0	0	0	0	0	0
Orel	-1	-2	0	0	-2	-3	0	0	0	2	3
Slatiňany	0	-2	0	0	1	-1	1	0	-2	2	2
Svídnice	0	0	0	0	-4	-4	0	3	0	0	4
Tuněchody	0	0	0	0	0	0	0	0	0	0	0
Úhřetice	0	0	0	0	0	0	0	0	0	0	0
Vejvanovice	0	0	0	0	0	0	0	0	0	0	0
Žumberk	0	0	0	-1	0	0	0	0	0	0	0
Smrček	0	-1	1	0	0	0	1	-1	0	0	0

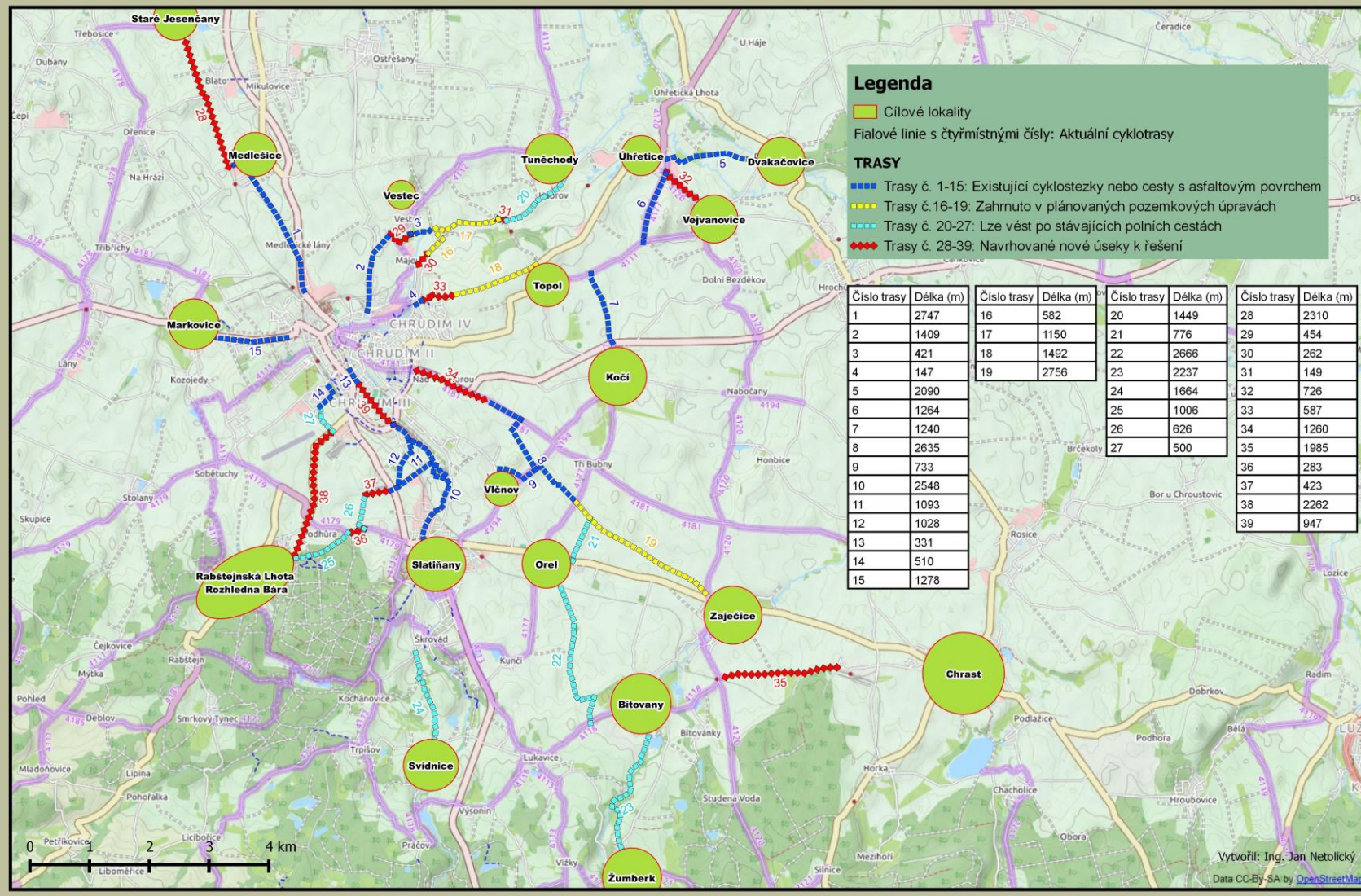
Index stáří v jednotlivých obcích (rok 2012)

Obec	Obyvatelé ve věku 0–14 let celkem	Obyvatelé ve věku 15–64 let celkem	Obyvatelé ve věku 65 a více let celkem	Index stáří
Dvakačovice	24	122	25	104,2
Bitovany	64	272	86	134,4
Chrudim	3 343	15 899	3 940	117,9
Bořice	24	102	34	141,7
Čankovice	51	219	47	92,2
Honbice	20	116	36	180,0
Kočí	89	438	79	88,8
Orel	112	527	130	116,1
Slatiňany	646	2 845	710	109,9
Svídnice	60	284	76	126,7
Tuněchody	106	394	107	100,9
Úhřetice	79	300	93	117,7
Vejvanovice	38	218	44	115,79
Žumberk	35	159	50	142,86
Smrček	22	77	18	81,8

Příloha 8: Plán navrhovaných cyklotras a cyklostezek

V rámci přípravy SCLLD byla zpracována studie navrhovaných cyklotras a cyklostezek, které umožňují radiální dopravu do zaměstnání a do škol.

MAPA NAVRHOVANÝCH CYKLOTRAS A CYKLOSTEZEK



Příloha 9: Rámcový harmonogram výzev v letech 2016-2021 programového rámce OPZ

MAS Chrudimsko, z.s.

Pořadové číslo výzvy MAS	Název, stručný popis zaměření výzvy (včetně uvedení opatření SCLLD)	Finanční alokace plánované výzvy – celkové způsobilé výdaje (celkem v tis. Kč)	Plánovaný termín vyhlášení výzvy (Měsíc, rok)*
1.	Podpora sociálních služeb včetně prevence kriminality, výzva bude zaměřena v okruhu vymezeném opatřením SCLLD 1.2.4	5 000,02 tis. Kč	Listopad 2017, další výzva v případě nevyčerpání alokace v roce 2019
2.	Podpora sociálního podnikání a podpora zaměstnanosti znevýhodněných skupin, výzva bude zaměřena v okruhu vymezeném opatřením SCLLD 1.2.6	6 470,00 tis. Kč	Listopad 2017, další výzva v případě nevyčerpání alokace v roce 2019 a následně v roce 2020
3.	Podpora prarodinných opatření, výzva bude zaměřena v okruhu vymezeném opatřením SCLLD 1.4.2	3 500,00 tis. Kč	Září 2017, další výzva v případě nevyčerpání alokace v roce 2018 a následně v roce 2020
4.	1.4.1 Podpora vzniku a činnosti komunitních center, výzva bude zaměřena v okruhu vymezeném opatřením SCLLD 1.4.1	3 500,01 tis. Kč	Říjen 2017, další výzva v případě nevyčerpání alokace v roce 2020
5.			
6.			
Realizace projektů do 30.6.2023 .			

*Uvedené termíny odpovídají vyhlášení výzev v případě schválení SCLLD do 30.6.2017, v případě pozdějšího schválení jsou všechny uvedené termíny o příslušnou dobu zpoždění posunuty.