



# Strategie komunitně vedeného místního rozvoje pro programové období 2014–2020 (2023)



Místní akční skupina Hlinecko, z. s.  
Listopad 2016

# OBSAH

Úvod .....	1
<b>I. Popis území MAS Hlinecko .....</b>	<b>2</b>
1 Lokalizace Místní akční skupiny Hlinecko .....	2
2 Identifikace právnické osoby a jejich orgánů.....	7
3 Historie MAS a zkušenosti s rozvojem území .....	7
4 Logo Místní akční skupiny .....	8
5 Zkušenosti s realizací projektů z období 2013-2015 .....	8
5.1 Hlinecko tradičně i nově – PRV III. 4. 1 – Získávání dovedností, animace a provádění .....	8
5.2 Projekty spolupráce PRV IV. 2. 1 .....	8
5.3 Další aktivity MAS Hlinecko .....	11
<b>II. Analytická část.....</b>	<b>13</b>
<b>6 Sociodemografické podmínky .....</b>	<b>13</b>
6.1 Struktura obyvatel a demografický vývoj.....	13
6.1.1 Vývoj počtu obyvatel.....	17
6.2 Hustota zalidnění .....	19
6.3 Migrace obyvatel .....	20
6.4 Vzdělanostní struktura .....	21
6.5 Analýza problémů a potřeb (dotazníková šetření, průzkum v regionu a témata zásobníku projektů).....	23
6.6 Shrnutí analytické části socioekonomických a sociodemografických podmínek.....	24
<b>7 Technická infrastruktura a energetika .....</b>	<b>26</b>
7.1 Zásobování vodou a nakládání s odpadními vodami.....	28
7.2 Zásobování elektrickou energií, telekomunikace a radiokomunikace .....	29
7.3 Zásobování plynem a teplem .....	29
7.4 Obecní rozhlas .....	30
7.5 Analýza problémů a potřeb (dotazníková šetření, průzkum v regionu a témata zásobníku projektů).....	30
7.6 Shrnutí analytické části technické infrastruktury a energetiky .....	31
<b>8 Doprava.....</b>	<b>32</b>
8.1 Silniční doprava .....	32
8.2 Železniční doprava.....	34
8.3 Letecká a lodní doprava .....	34
8.4 Cyklotrasy a cyklostezky .....	35
8.5 Analýza problémů a potřeb (dotazníková šetření, průzkum v regionu a témata zásobníku projektů).....	35
8.6 Shrnutí analytické části dopravy .....	37
<b>9 Vybavenost obcí a služby.....</b>	<b>37</b>
9.1 Analýza problémů a potřeb (dotazníková šetření, průzkum v regionu a témata zásobníku projektů).....	39
9.2 Shrnutí analytické části vybavenosti obcí a služeb.....	41
<b>10 Bydlení.....</b>	<b>42</b>
10.1 Analýza problémů a potřeb (dotazníková šetření, průzkum v regionu a témata zásobníku projektů).....	47
10.2 Shrnutí analytické části bydlení.....	47
<b>11 Životní prostředí a fyzicko-geografická charakteristika regionu.....</b>	<b>48</b>
11.1 Reliéf .....	48
11.2 Klima .....	52
11.3 Vodstvo.....	53
11.4 Půda .....	54
11.5 Biogeografická charakteristika území .....	55
11.6 Ochrana přírody .....	56
11.7 Analýza problémů a potřeb (dotazníková šetření, průzkum v regionu a témata zásobníku projektů).....	60
11.8 Shrnutí analytické části životního prostředí a fyzicko-geografické charakteristiky regionu.....	60
<b>12 Odpadové hospodářství .....</b>	<b>61</b>
12.1 Analýza problémů a potřeb (dotazníková šetření, průzkum v regionu a témata zásobníku projektů).....	63
12.2 Shrnutí analytické části odpadového hospodářství.....	63

<b>13</b>	<b>Ochrana vod a půdy.....</b>	<b>64</b>
13.1	Analýza problémů a potřeb (dotazníková šetření, průzkum v regionu a témata zásobníku projektů).....	65
13.2	Shrnutí analytické části ochrany vody a půdy .....	66
<b>14</b>	<b>Spolková činnost, sportovní a kulturní zařízení (život v obcích).....</b>	<b>66</b>
14.1	Spolková činnost.....	66
14.2	Sportovní a kulturní zařízení .....	68
14.3	Analýza problémů a potřeb (dotazníková šetření, průzkum v regionu a témata zásobníku projektů).....	71
14.4	Shrnutí analytické části spolková činnost, sportovní a kulturní zařízení.....	71
<b>15</b>	<b>Sociální služby .....</b>	<b>71</b>
15.1	Dobrovolnická služba .....	78
15.2	Analýza problémů a potřeb (dotazníková šetření, průzkum v regionu a témata zásobníku projektů).....	79
15.3	Shrnutí analytické části sociálních služeb .....	79
<b>16</b>	<b>Prorodinná politika.....</b>	<b>80</b>
16.1	Rodina, mládež, volný čas a životní styl.....	80
16.2	Rodina, mládež, výchova a vzdělávání.....	80
16.3	Rodina, mládež, zaměstnání a zaměstnatelnost .....	81
16.4	Mládež, informovanost a prevence .....	81
16.5	Zapojení do veřejného života, patriotismus a trvalé hodnoty .....	81
16.6	Analýza problémů a potřeb (dotazníková šetření, průzkum v regionu a témata zásobníku projektů).....	82
16.7	Shrnutí analytické části prorodinná politika .....	83
<b>17</b>	<b>Zdravotní služby .....</b>	<b>83</b>
17.1	Analýza problémů a potřeb (dotazníková šetření, průzkum v regionu a témata zásobníku projektů).....	84
17.2	Shrnutí analytické části zdravotních služeb.....	84
<b>18</b>	<b>Podnikání, výroba, zaměstnanost.....</b>	<b>84</b>
18.1	Nezaměstnanost .....	84
18.2	Uchazeči o zaměstnání .....	87
18.3	Volná místa.....	91
18.4	Podnikání a výroba .....	92
18.5	Živnostenské podnikání .....	96
18.6	Zemědělské subjekty .....	99
18.7	Výrobní firmy .....	101
18.8	Analýza problémů a potřeb (dotazníková šetření, průzkum v regionu a témata zásobníku projektů)....	102
18.9	Shrnutí analytické části podnikání, výroby, zaměstnanosti .....	104
<b>19</b>	<b>Vzdělávání a školství.....</b>	<b>105</b>
19.1	Jesle .....	106
19.2	Mateřské školy.....	106
19.3	Základní školství.....	108
19.4	Střední školství .....	111
19.5	Vybavení a technický stav školských zařízení, spolupráce .....	113
19.6	Ostatní zařízení – volnočasové aktivity dětí .....	113
19.7	Další vzdělávání dětí i dospělých .....	114
19.8	Analýza problémů a potřeb (dotazníková šetření, průzkum v regionu a témata zásobníku projektů)....	115
19.9	Shrnutí analytické části vzdělávání a školství .....	116
<b>20</b>	<b>Řízení obcí, informovanost, spolupráce mezi obcemi .....</b>	<b>117</b>
20.1	Řízení obcí.....	117
20.2	Informovanost občanů v obcích.....	122
20.3	Spolupráce mezi obcemi.....	124
20.3.1	<i>Dobrovolné svazky obcí.....</i>	<i>124</i>
20.3.2	<i>Partnerská města .....</i>	<i>125</i>
20.4	Analýza problémů a potřeb (dotazníková šetření, průzkum v regionu a témata zásobníku projektů)....	125
20.5	Shrnutí analytické části řízení obcí, informovanosti, spolupráce mezi obcemi.....	125
<b>21</b>	<b>Bezpečnost.....</b>	<b>126</b>
21.1	Bezpečnost silniční .....	127
21.2	Bezpečnost environmentální.....	127

21.3	Bezpečnost obyvatel .....	130
21.3.1	<i>Prevence bezpečnosti dětí a žáků</i> .....	130
21.3.2	<i>Prevence bezpečnosti seniorů</i> .....	130
21.4	Boj proti drogové závislosti .....	131
21.5	Trestné činy .....	131
21.6	Kriminalita mládeže .....	132
21.7	Bezpečnost kybernetická .....	133
21.8	Analýza problémů a potřeb (dotazníková šetření, průzkum v regionu a témata zásobníku projektů) .....	133
21.9	Shrnutí analytické části bezpečnosti .....	135
<b>22</b>	<b>Turistický ruch</b> .....	<b>136</b>
22.1	Zázemí pro turisty (turistická informační centra, ubytování a stravování) .....	136
22.2	Přírodní památky .....	137
22.2.1	<i>Přírodní památky a rezervace</i> .....	138
22.2.2	<i>Národní geopark Železné hory</i> .....	138
22.2.3	<i>Přírodní zajímavosti</i> .....	140
22.3	Historické památky .....	141
22.3.1	<i>Historické památky města Hlinska</i> .....	143
22.3.2	<i>Historické památky obce Vysočina</i> .....	147
22.3.3	<i>Ostatní obce MAS Hlinecko</i> .....	148
22.3.4	<i>Sakrální stavby a válečné hroby</i> .....	150
22.4	Kulturní zařízení a kulturní akce .....	151
22.4.1	<i>Multifunkční centrum Hlinsko</i> .....	151
22.4.2	<i>Orel jednota Hlinsko v Čechách</i> .....	152
22.5	Selské trhy a jarmarky .....	152
22.6	Zážitky v regionu .....	152
22.7	Regionální technické památky .....	152
22.8	Cykloturistika .....	153
22.9	Turistické a naučné stezky .....	153
22.10	Značení regionálních produktů .....	155
22.11	Rozhledny .....	156
22.12	Sportovní vyžití na území MAS Hlinecko .....	157
22.12.1	<i>Zimní stadion města Hlinska</i> .....	158
22.12.2	<i>Skiareál Hlinsko</i> .....	158
22.12.3	<i>Sjezdovka v Trhové Kamenici</i> .....	158
22.12.4	<i>Ski Hluboká</i> .....	159
22.13	Hipoturistika a agroturistika .....	159
22.14	Analýza problémů a potřeb (dotazníková šetření, průzkum v regionu a témata zásobníku projektů) .....	159
22.15	Shrnutí analytické části v oblasti turistického ruchu .....	160
<b>23</b>	<b>Souhrnná SWOT analýza</b> .....	<b>162</b>
<b>III.</b>	<b>Strategická část</b> .....	<b>167</b>
<b>24</b>	<b>Důvod zpracování strategie</b> .....	<b>167</b>
<b>25</b>	<b>Dlouhodobá vize rozvoje území</b> .....	<b>167</b>
<b>26</b>	<b>Definice strategických a specifických cílů a jednotlivých opatření</b> .....	<b>167</b>
26.1	Strategické cíle .....	167
26.2	Aktivity specifických cílů .....	169
26.3	Popis vazeb strategických a specifických cílů a opatření .....	175
26.4	Provázanost specifických cílů a opatření .....	188
26.5	Popis integrovaných a inovativních rysů strategie .....	190
26.5.1	<i>Integrační prvky</i> .....	190
26.5.2	<i>Inovativní prvky</i> .....	192
26.6	Vazba na strategické dokumenty .....	193
<b>27</b>	<b>Akční plán</b> .....	<b>197</b>
27.1	Akční plán IROP .....	199
27.1.1	<i>Opatření IROP 1: Cesty domů</i> .....	199

27.1.2	<i>Opatření IROP 3: Vzdělávání a rozvoj osobnosti</i>	200
27.1.3	<i>Opatření IROP 4: Komunitní a sociální infrastruktura</i>	202
27.2	Akční plán PRV	203
27.2.1	<i>Fiche PRV 1: Kvalita z regionu Hlinecka</i>	203
27.2.2	<i>Fiche PRV 2: Konkurenceschopný zemědělec</i>	206
27.2.3	<i>Fiche PRV 3: Venkovský podnikatel</i>	208
27.2.4	<i>Fiche PRV 4: Atraktivní les</i>	211
27.2.5	<i>Fiche PRV 5: Technika pro les a dřevo</i>	213
27.2.6	<i>Fiche PRV 6: Spolupracující MAS</i>	216
27.3	Akční plán OPZ	218
27.3.1	<i>Opatření OPZ 1: Sociální a komunitní služby</i>	218
27.3.2	<i>Opatření OPZ 2: Podpora sociálního podnikání</i>	223
27.4	Akční plán OPŽP	226
27.4.1	<i>Opatření OPŽP 1: Výsadba dřevin v CHKO</i>	226
27.5	Sumarizace vazeb opatření SCLLD	228
27.6	Provázanost opatření CLLD	230
<b>28</b>	<b>Vazba na horizontální témata</b>	<b>231</b>
28.1	Udržitelný rozvoj (environmentální indikátory)	231
28.2	Rovné příležitosti mužů a žen	231
28.3	Rovné příležitosti a nediskriminace	232
<b>IV.</b>	<b>Implementační část</b>	<b>233</b>
<b>29</b>	<b>Organizační struktura a rozdělení odpovědností</b>	<b>233</b>
29.1	Organizační schéma MAS	233
29.2	Orgány MAS	234
29.3	Administrativní složky MAS	245
29.4	Pracovní skupiny MAS	246
29.5	Lidské zdroje MAS	248
<b>30</b>	<b>Komunikace v cizích jazycích</b>	<b>249</b>
<b>31</b>	<b>Technické prostředky</b>	<b>249</b>
<b>32</b>	<b>Úloha a odpovědnost subjektů při realizaci SCLLD</b>	<b>250</b>
<b>33</b>	<b>Postupy pro vyhlášení výzev MAS, hodnocení a výběr projektů</b>	<b>250</b>
33.1	Výzva MAS, její zveřejnění a průběh výzvy MAS	251
33.2	Administrativní kontrola	252
33.3	Postup výběru projektů	254
33.4	Preferenční kritéria	256
<b>34</b>	<b>Administrativních postupy realizace projektů a období jejich udržitelnosti</b>	<b>257</b>
34.1	Realizace projektů	257
34.2	Žádost o platbu a závěrečná kontrola	258
34.3	Změnová řízení	259
34.4	Kontroly postupů a úkonů MAS	259
34.5	Udržitelnost	259
<b>35</b>	<b>Evidence, archivace dokumentů výběru, administrace a realizace projektů</b>	<b>260</b>
35.1	Plánovaná personální kapacita k zajištění administrace projektů	260
35.2	Zastupitelnost	260
35.3	Finanční zajištění administrace projektů	261
<b>36</b>	<b>Postupy pro administraci klíčových projektů MAS</b>	<b>261</b>
<b>37</b>	<b>Animační aktivity, komunikace a otevřenost MAS</b>	<b>261</b>
<b>38</b>	<b>Spolupráce mezi MAS na národní a mezinárodní úrovni a přeshraniční spolupráce</b>	<b>265</b>
<b>39</b>	<b>Zvláštní opatření pro hodnocení (monitoring a evaluace jednotlivých programů)</b>	<b>267</b>
<b>V.</b>	<b>Přílohy</b>	<b>269</b>
<b>40</b>	<b>Povinné přílohy</b>	<b>269</b>
<b>41</b>	<b>Nepovinné přílohy</b>	<b>307</b>

## SEZNAM TABULEK

Tabulka 1: Administrativní zařazení MAS Hlinecko .....	3
Tabulka 2: Základní údaje o MAS Hlinecko k 31. 12. 2014 .....	3
Tabulka 3: Počet obyvatel podle věku a pohlaví MAS Hlinecko k 31. 12. 2014 .....	13
Tabulka 4: Index stáří a index ekonomického zatížení v MAS Hlinecko k datu 31. 12. 2014 .....	16
Tabulka 5: Vývoj počtu obyvatel na území MAS Hlinecko k 31. 12. daného roku .....	17
Tabulka 6: Vzdělanostní struktura MAS Hlinecko podle SLDB 2001 a SLDB 2011 .....	21
Tabulka 7: Přehled technické infrastruktury v obcích a jejich místních částech .....	26
Tabulka 8: Občanská vybavenost v obcích .....	37
Tabulka 9: Seřazení priorit rozvoje území MAS – obchod, služby .....	39
Tabulka 10: Bytová výstavba na území MAS Hlinecko za rok 2014 .....	43
Tabulka 11: Možnosti bydlení v obcích MAS Hlinecko .....	44
Tabulka 12: Geomorfologické jednotky na území MAS Hlinecko .....	49
Tabulka 13: Využití půdy v obcích MAS Hlinecko k 31. 12. 2014 .....	54
Tabulka 14: Památné stromy na území MAS Hlinecko .....	59
Tabulka 15: Spolky v obcích .....	67
Tabulka 16: Seznam sportovních zařízení na území MAS Hlinecko .....	68
Tabulka 17: Kulturní a sportovní vybavenost .....	69
Tabulka 18: Kulturní vybavenost v obcích – počty zařízení .....	69
Tabulka 19: Počet typů zařízení poskytující sociální služby sídlících v MAS Hlinecko .....	73
Tabulka 20: Počet typů zařízení sociálních služeb se sídlem mimo MAS Hlinecko .....	73
Tabulka 21: Výčet zařízení sociálních služeb se sídlem mimo území MAS Hlinecko .....	74
Tabulka 22: Počet jednotlivých druhů sociálních služeb sídlících na území MAS Hlinecko .....	76
Tabulka 23: Počet jednotlivých druhů sociálních služeb se sídlem mimo MAS Hlinecko .....	77
Tabulka 24: Podíl osob ve věku 15-64 let na všech obyvatelích jednotlivých obcí .....	85
Tabulka 25: Rozdělení uchazečů o zaměstnání dle nejvyššího dosaženého vzdělání k 31. 1. 2015 .....	89
Tabulka 26: Počet uchazečů o zaměstnání dle nejvyššího dosaženého vzdělání - porovnání s vyššími územními celky .....	89
Tabulka 27: Počet uchazečů o zaměstnání dle věku v ORP Hlinsko .....	90
Tabulka 28: Počet uchazečů o zaměstnání dle věku – porovnání s vyššími územními celky .....	90
Tabulka 29: Volná místa k 1. 6. 2015 MAS Hlinecko .....	91
Tabulka 30: Volná místa k 1. 6. 2015 MAS Hlinecko – porovnání s vyššími územními celky .....	92
Tabulka 31: Počet ekonomických subjektů v časové řadě 2002-2013 ORP Hlinsko .....	93
Tabulka 32: Počet podnikatelských subjektů v MAS Hlinecko k 31.12. 2014 .....	94
Tabulka 33: Počet podnikatelských subjektů podle převažující činnosti a právní formy .....	95
Tabulka 34: Počet podnikatelů podle zaměření k 31. 12. 2014 .....	97
Tabulka 35: Zaměstnavatelé rozdělení podle počtu zaměstnanců MAS Hlinecko k 31. 12. 2014 .....	98
Tabulka 36: Zaměření největších firem .....	101
Tabulka 37: Seřazení priorit rozvoje území MAS .....	103
Tabulka 38: Pracovníci ve školství na území MAS Hlinecko ve školním roce 2014/15 .....	106
Tabulka 39: Celkové počty dětí, tříd a pedagogických úvazků MŠ v MAS Hlinecko .....	107
Tabulka 40: Kapacita, počet dětí a volná místa MŠ v MAS Hlinecko ve školním roce 2014/15 .....	108
Tabulka 41: Počet tříd a žáků ZŠ v MAS Hlinecko rozdělené podle školního roku .....	109
Tabulka 42: Počet tříd a žáků ZŠ v MAS Hlinecko podle obcí ve školním roce 2014/15 .....	110
Tabulka 43: Kapacita, počet dětí a volná místa ZŠ v MAS Hlinecko ve školním roce 2012/13 .....	110
Tabulka 44: Počet tříd, žáků a pracovníků Gymnázia v Hlinsku ve školním roce 2013/2014 .....	111
Tabulka 45: Zaměření absolventů gymnázia ve školních letech 2010/11 až 2013/14 .....	111
Tabulka 46: Počet volených zástupců v obcích v MAS Hlinecko .....	118
Tabulka 47: Sumarizace formy informovanosti občanů v jednotlivých obcích .....	122
Tabulka 48: Přehled jednotek požární ochrany na území MAS Hlinecko .....	128

Tabulka 49: Čerpání finančních prostředků na prevenci kriminality 2004-2014 .....	130
Tabulka 50: Trestná činnost v ORP Hlinsko .....	131
Tabulka 51: Porovnání počtu trestných činů v ORP Hlinsko a okresu Chrudim .....	131
Tabulka 52: Trestná činnost dětí a mládeže v ORP Hlinsko .....	132
Tabulka 53: Přestupky nejvíce zatěžující město Hlinsko .....	133
Tabulka 54: Seznam nemovitých kulturních památek v MAS Hlinecko.....	141
Tabulka 55: Seznam výrobků, služeb a zážitků s regionální značkou „Kvalita z Hlinecka“ .....	156
Tabulka 56: Seřazení priorit rozvoje území MAS - kultura, volný čas, sport a rekreace .....	159
Tabulka 57: SWOT analýza oblasti 1 - Podnikání.....	163
Tabulka 58: SWOT analýza oblasti 2 - Vzdělávání.....	163
Tabulka 59: SWOT analýza oblasti 3 - Území (obce a příroda).....	164
Tabulka 60: SWOT analýza oblasti 4 - Život a lidé .....	165
Tabulka 61: Přehled strategických cílů, specifických cílů a dílčích opatření .....	168
Tabulka 62: Provázanost specifických cílů a opatření.....	188
Tabulka 63: Strategie ve vazbě na území MAS .....	193
Tabulka 64: Územní plány obcí MAS Hlinecko.....	197
Tabulka 65: Předpokládané rozdělení čerpání dotace v letech .....	204
Tabulka 66: Monitorovací indikátory výstupů a výsledků – Kvalita z regionu Hlinecka .....	205
Tabulka 67: Předpokládané rozdělení čerpání dotace v letech .....	206
Tabulka 68: Monitorovací indikátory výstupů a výsledků – Konkurenceschopný zemědělec.....	208
Tabulka 69: Předpokládané rozdělení čerpání dotace v letech .....	209
Tabulka 70: Monitorovací indikátory výstupů a výsledků – Venkovský podnikatel .....	210
Tabulka 71: Předpokládané rozdělení čerpání dotace v letech .....	212
Tabulka 72: Monitorovací indikátory výstupů a výsledků – Atraktivní les .....	213
Tabulka 73: Předpokládané rozdělení čerpání dotace v letech .....	214
Tabulka 74: Monitorovací indikátory výstupů a výsledků – Technika pro les a dřevo.....	216
Tabulka 75: Předpokládané rozdělení čerpání dotace v letech .....	217
Tabulka 76: Monitorovací indikátory výstupů a výsledků – Spolupracující MAS .....	218
Tabulka 77: Předpokládaný finanční plán v letech.....	220
Tabulka 78: Monitorovací indikátory výstupů a výsledků – Sociální a komunitní služby.....	222
Tabulka 79: Předpokládaný finanční plán v letech.....	224
Tabulka 80: Monitorovací indikátory výstupů a výsledků – Podpora sociálního podnikání.....	225
Tabulka 81: Předpokládané rozdělení čerpání dotace v letech .....	227
Tabulka 82: Monitorovací indikátory výstupů a výsledků – Výsadba dřevin v CHKO.....	228
Tabulka 83: Sumarizace vazeb opatření SCLLD.....	228
Tabulka 84: Provázanost opatření CLLD .....	230
Tabulka 85: Seznam členů MAS - veřejná správa k 30. 6. 2015.....	236
Tabulka 86: Seznam členů - podnikatelský sektor k 30. 6. 2015.....	238
Tabulka 87: Seznam členů - neziskové organizace k 30. 6. 2015 .....	240
Tabulka 88: Seznam členů představenstva MAS Hlinecko .....	243
Tabulka 89: Předseda MAS Hlinecko.....	243
Tabulka 90: Seznam členů Výběrové komise.....	244
Tabulka 91: Seznam členů Kontrolního výboru .....	245
Tabulka 92: Postup vyhlášení výzvy .....	251
Tabulka 93: Předpokládaná minimální časová osa nastavení administrativních postupů .....	256
Tabulka 94: Personální zajištění a zastupitelnost administrace jednotlivých Programů .....	261

## SEZNAM OBRÁZKŮ

Obrázek 1: Poloha MAS Hlinecko v ČR .....	2
Obrázek 2: Poloha MAS Hlinecko v okrese Chrudim .....	3
Obrázek 3: Topografická mapa území MAS Hlinecko .....	4
Obrázek 4: Obce MAS Hlinecko .....	5
Obrázek 5: Části obcí a osady na území MAS Hlinecko .....	5
Obrázek 6: Katastrální území MAS Hlinecko .....	6
Obrázek 7: Území MAS Hlinecko ve vztahu k NUTS 2, Pardubickému kraji a kraji Vysočina .....	6
Obrázek 8: Logo Místní akční skupiny Hlinecko .....	8
Obrázek 9: Mapa zapojení obcí MAS Hlinecko do projektů spolupráce .....	10
Obrázek 10: Logo regionální značky .....	11
Obrázek 11: Logo KS MAS Pardubického kraje .....	12
Obrázek 12: Logo NS MAS ČR .....	12
Obrázek 13: Porovnání počtu obyvatel MAS Hlinecko a ČR podle věku (v %) .....	14
Obrázek 14: Porovnání počtu obyvatel MAS Hlinecko a ČR podle pohlaví (v %) .....	14
Obrázek 15: Podíl obyvatel nad 65 let v MAS Hlinecko k 31. 12. 2014 .....	15
Obrázek 16: Index stáří v MAS Hlinecko stav k 31. 12. 2014 .....	17
Obrázek 17: Vývoj počtu obyvatel na území MAS Hlinecko v letech 2006 až 2014 .....	18
Obrázek 18: Hustota zalidnění v MAS Hlinecko k 31. 12. 2014 .....	19
Obrázek 19: Počet přistěhovalých obyvatel v MAS Hlinecko rozmezí od 1. 1. do 31. 12. 2014 .....	20
Obrázek 20: Počet vystěhovalých obyvatel v MAS Hlinecko v rozmezí od 1. 1. do 31. 12. 2014 .....	20
Obrázek 21: Porovnání vzdělanostní struktury v MAS v roce 2001 a 2011 .....	22
Obrázek 22: Porovnání vzdělanostní struktury v MAS Hlinecko s vyššími územními celky .....	23
Obrázek 23: Lokalizace železnic, silnic první, druhé a třetí třídy .....	32
Obrázek 24: Hodnocení dopravní situace v regionu MAS Hlinecko .....	36
Obrázek 25: Občanská vybavenost v obcích MAS Hlinecko .....	38
Obrázek 26: Počet dokončených bytů ve vývoji od roku 2004-2013 na území MAS Hlinecko .....	46
Obrázek 27: Lokalizace MAS Hlinecko v rámci ČR na území Českomoravské vrchoviny .....	48
Obrázek 28: Detail lokalizace MAS Hlinecko v rámci území Českomoravské vrchoviny .....	49
Obrázek 29: Evropsky významné lokality (EVL) Natura 2000 v MAS Hlinecko .....	50
Obrázek 30: Územní systém ekologické stability (ÚSES) .....	51
Obrázek 31: Územní systém ekologické stability - nadregionální biocentrum .....	52
Obrázek 32: Klimatické poměry na území MAS Hlinecko .....	52
Obrázek 33: Hydrologické poměry na území MAS Hlinecko .....	53
Obrázek 34: Podíl zemědělské půdy a nezemědělské plochy v MAS Hlinecko .....	55
Obrázek 35: Bioregiony na území MAS Hlinecko .....	55
Obrázek 36: Zonace velkoplošně chráněných území v MAS Hlinecko .....	56
Obrázek 37: Zvláště chráněná území v MAS Hlinecko .....	58
Obrázek 38: Památné stromy na území MAS Hlinecko .....	59
Obrázek 39: Porovnání produkce odpadů ORP Hlinsko a vyššími územními celky za rok 2014 .....	62
Obrázek 40: Porovnání produkce tříděných odpadů ORP Hlinsko s vyššími územními celky (2014) .....	62
Obrázek 41: Půdní typy na území MAS Hlinecko .....	65
Obrázek 42: Dotazníkové šetření - absolventi .....	82
Obrázek 43: Porovnání průměrné míry nezaměstnanosti mezi lety 2005 a 2012 .....	86
Obrázek 44: Porovnání podílu nezaměstnaných osob v MAS Hlinecko s vyššími územními celky .....	86
Obrázek 45: Porovnání míry nezaměstnanosti v MAS Hlinecko s okolními MAS .....	87
Obrázek 46: Podíl nezaměstnaných osob v MAS Hlinecko k 31. 12. 2014 .....	88
Obrázek 47: Podíl uchazečů o zaměstnání v evidenci déle než 12 měsíců .....	88
Obrázek 48: Průměrný věk uchazečů o zaměstnání v MAS Hlinecko k 31. 12. 2014 .....	91
Obrázek 49: Počet subjektů v RES na území ORP Hlinsko .....	93



Obrázek 50: Řetězový index počtu ekonomických subjektů v ORP Hlinsko.....	93
Obrázek 51: Podíl počtu podnikatelských subjektů na obyvatelstvu ve věku 15-64 let.....	95
Obrázek 52: Podíl počtu živnostníků na obyvatelstvu ve věku 15-64 let v MAS Hlinecko.....	97
Obrázek 53: Počet zemědělských subjektů s hlavní podnikatelskou činností .....	100
Obrázek 54: Počet zemědělských subjektů v MAS Hlinecko.....	100
Obrázek 55: Vývoj počtu dětí v MŠ ve školních letech 2005/06 až 2014/15.....	107
Obrázek 56: Počet žáků v MAS Hlinecko mezi lety 2005/06 až 2014/15.....	109
Obrázek 57: Způsob zajištění pomoci obcím při administrativě .....	120
Obrázek 58: Rozsah poptávaných služeb v oblasti administrativní podpory obcí .....	121
Obrázek 59: Preferovaný způsob financování administrativní podpory obcí.....	121
Obrázek 60: Hodnocení úrovně informovanosti v regionu.....	123
Obrázek 61: Hodnocení úrovně bezpečnosti v regionu .....	134
Obrázek 62: Počet lůžek pro turisty na území MAS Hlinecko .....	136
Obrázek 63: Návštěvnost Turistického informačního centra v Hlinsku .....	137
Obrázek 64: MAS Hlinecko v Geoparku Železné hory .....	139
Obrázek 65: Lokalizace národních a kandidátských geoparků na území ČR.....	140
Obrázek 66: počet návštěvníků Památkové rezervace Betlém v letech 2009 - 2014 .....	143
Obrázek 67: Návštěvnost expozic a výstav Městského muzea v Hlinsku za rok 2014 .....	145
Obrázek 68: Návštěvnost expozic a výstav Městské galerie v Hlinsku za rok 2014.....	146
Obrázek 69: Počet návštěvníků Veselého Kopce v letech 2009 až 2014 .....	147
Obrázek 70: Sakrální stavby na území MAS Hlinecko 2014 .....	150
Obrázek 71: Válečné hroby a pomníky na území MAS Hlinecko 2014.....	151
Obrázek 72: Logo regionální značky „Kvalita z Hlinecka“ .....	155
Obrázek 73: Rozhledna na Zuberském kopci .....	157
Obrázek 74: Rozhledna Vojtěchov .....	157
Obrázek 75: Vazba Dílčí analyzované oblasti – Kumulované analytické okruhy – Strategické cíle...	162
Obrázek 76: Popis vazeb strategických a specifických cílů a jednotlivých opatření.....	175
Obrázek 77: Provázanost programového rámce, specifického cíle a opatření .....	198
Obrázek 78: Organizační struktura MAS Hlinecko .....	234

## SEZNAM ZKRATEK

CLLD – Komunitně vedený místní rozvoj  
CR – Cestovní ruch  
ČOV - Čistírna odpadních vod  
DSO – Dobrovolný svazek obcí  
HZS – Hasičský záchranný sbor  
CHKO – Chráněná krajinná oblast  
IROP – Integrovaný regionální operační program  
IS – informační systém  
ISÚ – Integrovaná strategie území  
SV – Severovýchod  
JPO – Jednotka požární ochrany  
KK – Kontrolní komise  
KP - Kulturní památky  
MAS – Místní akční skupina  
MŠ – Mateřská škola  
NNO – Nestátní nezisková organizace  
NPP – Národní přírodní památky  
NPR – Národní přírodní rezervace  
NS MAS – Národní síť místních akčních skupin ČR  
OP – Operační program  
OP Z – Operační program zaměstnanost  
OPŽP – Operační program životní prostředí  
PP – Přírodní památky  
PRV – Program rozvoje venkova  
PřR – Přírodní rezervace  
PZ - Památkové zóny  
ŘO - Řídící orgán  
ŘSD – Ředitelství silnic a dálnic České republiky  
SCLLD – Strategie komunitně vedeného místního rozvoje  
SMO – Svaz měst a obcí České republiky  
SMS – Sdružení místních samospráv České republiky  
SŠ – Střední škola  
SV – Severovýchod  
ÚPD – Územně plánovací dokumentace  
ÚPD VÚC – Územně plánovací dokumentace velkých územních celků  
VH – Valná hromada  
VK – Výběrová komise  
VZP – Veřejná zdravotní pojišťovna  
ZPF – Zemědělský půdní fond  
ZS – Zprostředkující subjekt  
ZŠ – Základní škola

# ÚVOD

## **Příprava a zpracování strategie komunitně vedeného místního rozvoje (SCLLD)**

Příprava strategie CLLD pro programové období 2014-2020 na území Hlinecka započala v roce 2013, kdy MAS Hlinecko aktivně obnovila svou utlumenou činnost z roku 2007.

Pro podklady analýzy potřeb byla v regionu připravena široká a všeobecná dotazníková anketa pro obyvatele všech obcí z území MAS. Dotazníková akce byla také formou webové aplikace připravena i pro podnikatele a nezávisle na ni byl také v roce 2014 distribuován elektronický dotazník pro studenty a absolventy studující střední nebo vysokou školu mimo region.

Členové místní akční skupiny sestavili několik pracovních (tematicky zaměřených) skupin. V těchto pracovních skupinách byly také konfrontovány a hodnoceny i výsledky dotazníkových anket.

Zástupci MAS Hlinecko postupně od roku 2014 systematicky oslovovali skupiny subjektů stejného zájmu, konkrétně byli osloveni zástupci základních, mateřských škol a jejich zřizovatelé, spolků, podnikatelských subjektů (ve spolupráci s Okresní Hospodářskou komorou), samostatně podnikající subjekty v oblasti cestovního ruchu a tradičních řemeslech, zemědělci i neziskové organizace zaměřené zejména na oblast sociálních služeb. Všechny oslovené skupiny byly požádány o spolupráci při tvorbě strategie a o postupný sběr námětů do zásobníku projektů.

Základem zpracování analytické části byla data z ČSÚ, která byla poskytnuta všem MAS v ČR v roce 2014, a aktualizovaná data z let 2014 a 2015. Analytická část byla zpracována širokým týmem členů a pracovníků MAS. Na přípravě a zpracování údajů se kromě pracovních skupin podíleli i členové představenstva a další odborníci z regionu na sociální oblast, školství nebo životní prostředí.

Dále se v roce 2015 uskutečnily řízené hovory se starosty, které sloužily k ověření údajů za jednotlivé obce a k jejich aktualizaci.

Analytická část strategie byla veřejně připomínkována, zejména členy MAS, připomínky byly zapracovány do další verze aktualizace dokumentu. Analytická část tedy vychází jak z dat poskytnutých ČSÚ, tak i z vlastní znalosti území MAS a z dotazníkových šetření cíleně zaměřených na subjekty společného zájmu v regionu. Potřeby subjektů v území potom doplňují témata a připravované projekty evidované za jednotlivé subjekty v zásobníku projektů (k 30. 6. 2015 bylo evidováno cca 650 projektových záměrů). Analytickou část po odborné stránce doplňují názory specialistů z jednotlivých oblastí. Závěr každé kapitoly analytické části stručně shrnuje oblasti potřeb a budoucího rozvoje regionu, které slouží k rozpracování části strategické.

Vize, strategické cíle i jednotlivá opatření byly následně diskutovány mezi zástupci Představenstva MAS a na Valných hromadách MAS. Strategická část byla sestavena Představenstvem na základě identifikace aktuálních potřeb regionu a možností jednotlivých operačních programů, projednána na Valných hromadách MAS, kde byla následně schválena.

Implementační část byla sepsána na základě praktických zkušeností, dobrých příkladů, postupů výběru a kontrol projektů již fungujících místních akčních skupin. Z důvodu odlišnosti implementace CLLD jednotlivými operačními programy budou zpracovány samostatné směrnice pro implementaci každého operačního programu, který bude MAS administrovat. Následně byla druhá verze strategie zveřejněna s výzvou veřejnosti k zaslání připomínek v průběhu listopadu 2015.

SCLLD MAS Hlinecko byla schválena 2. 12. 2015.

# I. POPIS ÚZEMÍ MAS HLINECKO

## 1 Lokalizace Místní akční skupiny Hlinecko

MAS Hlinecko je typickým venkovským regionem v členitém terénu částečně ležícím v CHKO Železné hory a CHKO Žďárské vrchy, s průměrnou nadmořskou výškou 550 m n. m., tedy drsnější krajinou a s dojezdovou vzdáleností do větších měst okolo 30 km. Obce jsou členité s mnoha menšími místními částmi. Území je bohaté na tradice, kterých si vážíme, a chceme je nejen uchovat, ale i obnovit a přidat k nim aktivity současné.

Místní akční skupina Hlinecko se nachází v jižní části Pardubického kraje, v těsném sousedství Kraje Vysočina. Umístění a velikost MAS Hlinecko v rámci území České republiky je znázorněna na obrázku 1.



Obrázek 1: Poloha MAS Hlinecko v ČR

Zdroj: ArcČR500 2.0

Podrobnější členění území Pardubického kraje je patrné z obrázku 2. Téměř všechny obce MAS Hlinecko jsou administrativně zařazeny do správního obvodu obce s rozšířenou působností Hlinsko, kam patří 22 obcí, dále do MAS Hlinecko patří obec Mrákovtín, která spadá do ORP Chrudim, ale spádově navazuje výhradně na obce MAS Hlinecko.



**Obrázek 2: Poloha MAS Hlinecko v okrese Chrudim**

*Zdroj: ArcČR500 2.0*

Z tabulky 1 je zřejmé administrativní zařazení MAS Hlinecko v hierarchických úrovních statistických jednotek NUTS a základní údaje o MAS Hlinecko jsou uvedeny v tabulce 2.

**Tabulka 1: Administrativní zařazení MAS Hlinecko**

Hierarchická úroveň	Celek
NUTS I	Česká republika
NUTS II	Region soudržnosti Severovýchod
NUTS III	Pardubický kraj
NUTS IV	Okres Chrudim

*Zdroj: www.strukturalni-fondy.cz*

**Tabulka 2: Základní údaje o MAS Hlinecko k 31. 12. 2014**

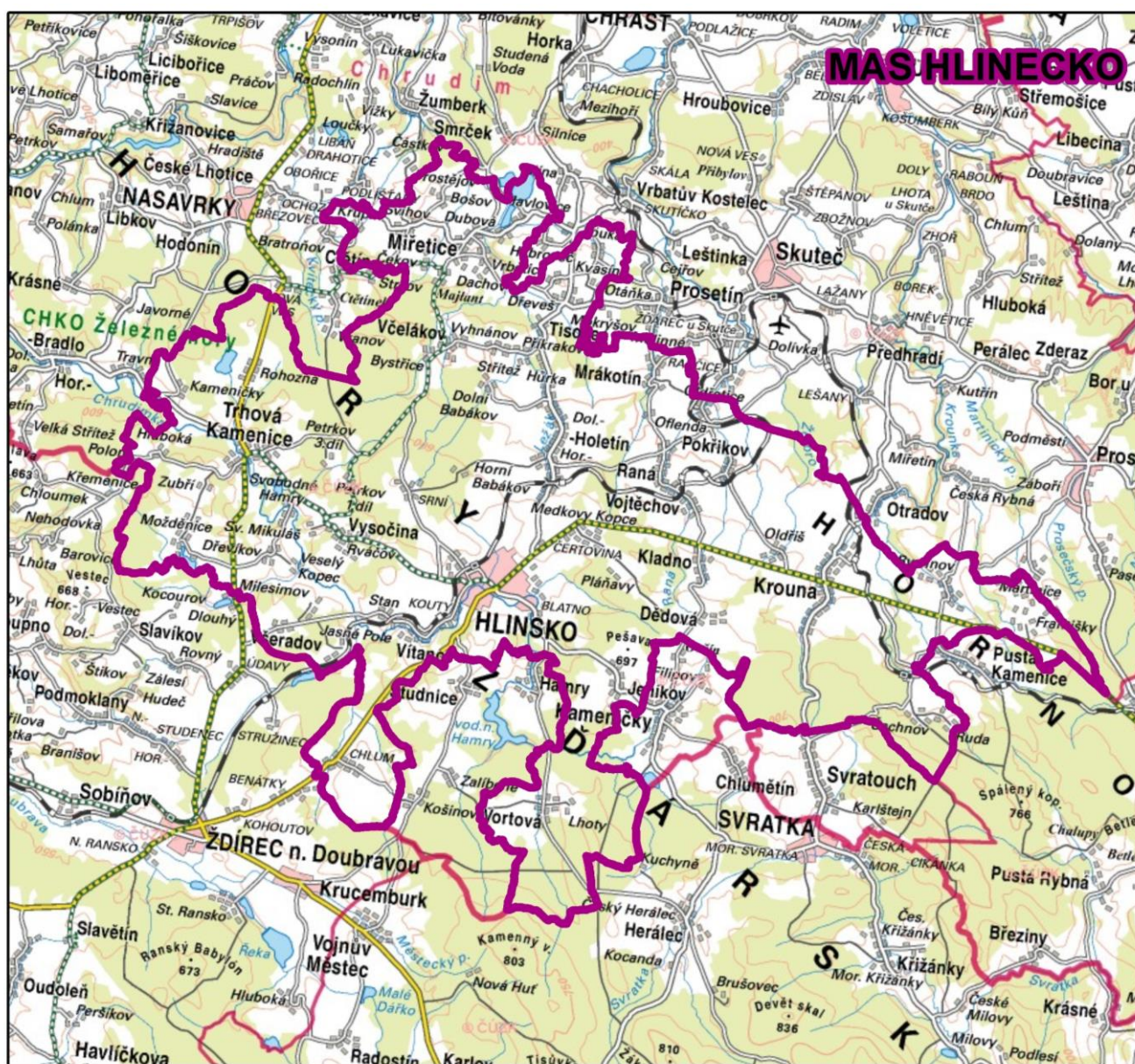
<b>Rozloha</b>	20 620 ha
<b>Počet obyvatel</b>	18 914 (k 31. 12. 2014)
<b>Hustota zalidnění</b>	91,7 ob. / km <sup>2</sup> (k 31. 12. 2014)
<b>Počet obcí</b>	18
<b>Počet místních částí</b>	67

*Zdroj: www.cszo.cz*

Území MAS je poznamenáno průmyslovou historií a dodnes je Hlinsko známo jako území s bývalou výrobou elektrospotřebičů (ETA), výrobou kožených a kožešinových oděvů (KARA) a textilního průmyslu (TECHNOLEN, DEKORA). V těchto firmách bylo zaměstnáno cca 80 % obyvatel celého

regionu. I proto nemá Hlinecko příliš silnou zemědělskou tradici. K malému počtu zemědělců přispívá také existence dvou CHKO na území MAS a část zemědělských pozemků situovaných nad 600 m n. m.

Průmyslová tradice přispěla na Hlinecku k zakládání malých a středních podniků, stejně jako k velkému počtu registrovaných živnostníků. Charakter výroby a průmyslová odvětví se však zásadním způsobem změnilo. Díky existenci nejnavštěvovanější turistické lokality v Pardubickém kraji (skanzenu Veselý Kopec) a díky rozvoji a praktickému využití památkové rezervace Betlém se na Hlinecku začaly rozvíjet také služby (především ubytovací a stravovací) v oblasti cestovního ruchu včetně znovuoživení tradičních řemesel. Charakter Hlinecka, zaměstnání občanů i využití území se tak od roku 1990 vzhledem k minulosti zásadně změnilo.

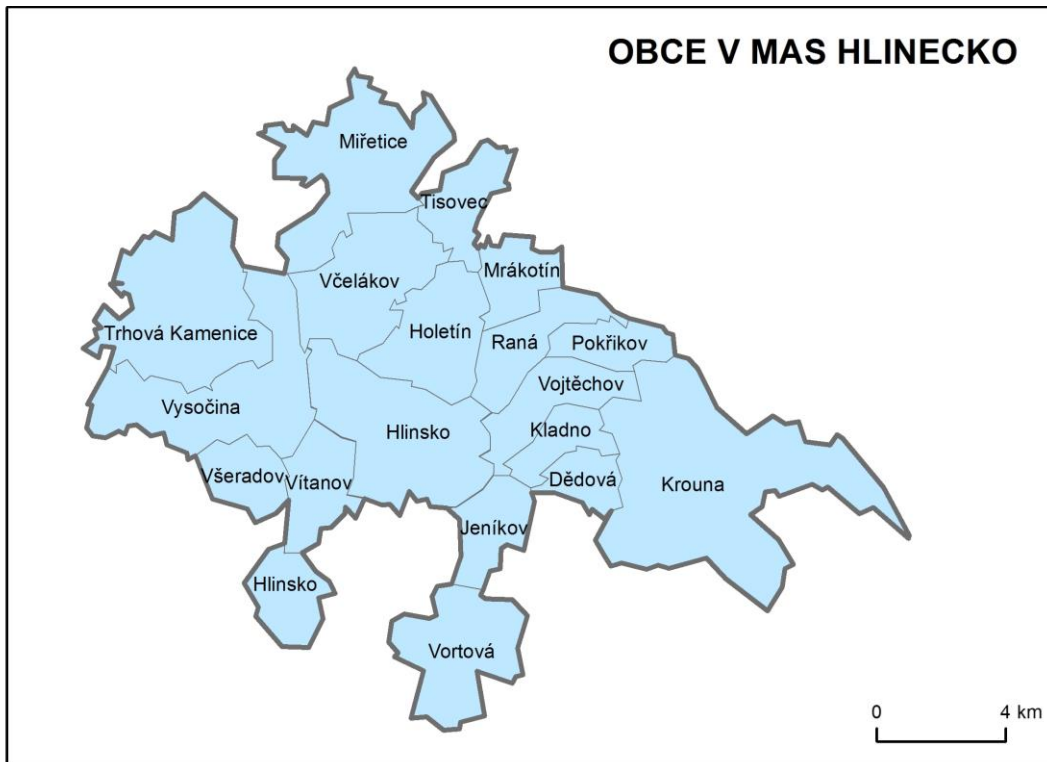


 Hranice MAS

0 5 km

Zdroj dat: ArcČR500 2.0  
ZM ČR 1:10 000 (geoportal.cuzk.cz)

Obrázek 3: Topografická mapa území MAS Hlinecko



Obrázek 4: Obce MAS Hlinecko

Zdroj: ArcČR500



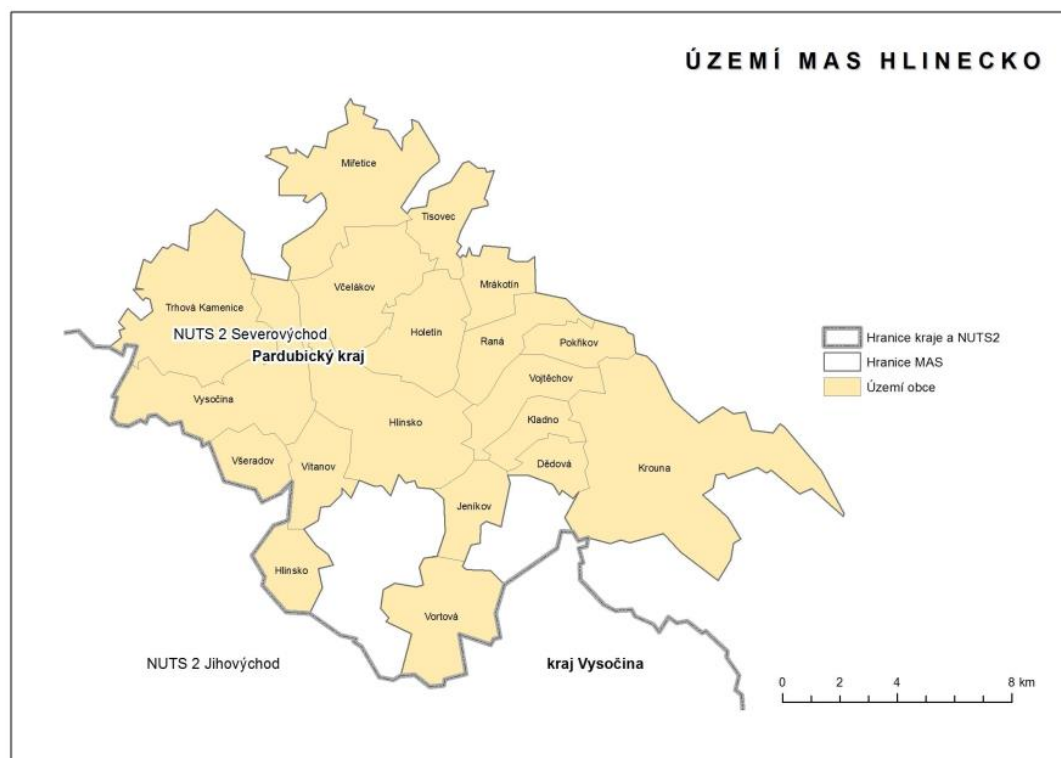
Obrázek 5: Části obcí a osady na území MAS Hlinecko

Zdroj: ArcČR500



Obrázek 6: Katastrální území MAS Hlinecko

Zdroj: ArcČR500



Obrázek 7: Území MAS Hlinecko ve vztahu k NUTS 2, Pardubickému kraji a kraji Vysočina

Zdroj: ArcČR500



## 2 Identifikace právnické osoby a jejich orgánů

**Název:** Místní akční skupina Hlinecko, z. s.

**IČ:** 270 46 508

**DIČ:** neplátce DPH

**Sídlo:** Máchova 1121, 539 01 Hlinsko

**Kancelář:** Máchova 1121, 539 01 Hlinsko

**Právní forma:** zapsaný spolek

**Statutární zástupce:** Mias OC spol. s.r.o.

**Zastoupený:** Ing. Martinem Pavlišem

**ID schránky:** jwih3ez, Místní akční skupina Hlinecko, z. s.

## 3 Historie MAS a zkušenosti s rozvojem území

Místní akční skupina Hlinecko byla založena již v roce 2006 a registrována 18. 10. 2006 na MV ČR pod č. j. VS/1-1/65417/06-R s IČ: 270 46 508.

Na počátku vzniku MAS stálo jen několik oslovených členů ze zemědělského sektoru, mikroregion Hlinecko a několik spřátelených neziskových organizací. Vznik MAS nebyl veřejně projednáván a veřejnosti nebyla dána možnost se do jejich aktivit širěji zapojit. MAS zadala dodavateli zpracovat SPL již v první výzvě PRV pro období 2007-2013. S realizací takto připraveného strategického plánu ale neuspěla, a proto utlumila svou činnost a do další výzvy se již nehlásila.

Pro vlastní nečinnost MAS Hlinsko v území na přelomu let 2010-2011 byli zástupci jednotlivých obcí z našeho území oslovováni ke vstupu do okolních MAS. Toto nesourodé rozšiřování území jiných MAS bez hlubších vazeb a souvislostí se podařilo z velké míry odvrátit a zachovat tak logické vazby a spádovost Hlinecka jako hraničního území Pardubického kraje. Od prosince 2011 se zástupci různých subjektů na území Hlinecka začali aktivně zajímat o metodu LEADER, její principy, možnosti a zkušenosti u jiných území, které by chtěli na svém území začít uplatňovat. Tento zájem byl dán hlavně výměnou některých členů z veřejné správy po volbách v roce 2010 a dále zejména příklady jiných místních akčních skupin a jejich aktivit, které v okolí MAS Hlinecko realizují (v bezprostřední blízkosti území fungují další čtyři podpořené místní akční skupiny, s jejichž výsledky práce se naši členové i obyvatelé setkávají).

Do přípravy a znovuoživení aktivit MAS Hlinecko se kromě veřejné sféry aktivně zapojily také podnikatelské subjekty (nejen zemědělci), školy, sociální sféra a mnoho neziskových organizací. MAS Hlinecko intenzivně obnovila svou činnost v listopadu 2012 a oslovila všechny okolní obce a aktivní subjekty na nich působící. Do 30. 6. 2015 měla 55 členů. MAS Hlinecko, která se k datu 1. 1. 2014 transformovala na spolek, má pro své fungování dostatečné zázemí a technické vybavení, její orgány jsou řádně zvoleny se snahou přiblížit se k třetinovému rovnoměrnému zastoupení - veřejná sféra - podnikatelský sektor - neziskový sektor. MAS má zvoleného statutárního zástupce a manažerku pro tvorbu a realizaci strategie vybranou ve výběrovém řízení. Pro práci v MAS se od počátku roku 2013 připravovaly postupně a dle možností další tři projektové manažerky. Účetnictví je zatím zajišťováno externě.

Stanovy byly znovu Valnou hromadou revidovány, upraveny podle Nového občanského zákoníku, doplněny a schváleny 18. 6. 2015. Místní akční skupina Hlinecko je evidována u Krajského soudu v Hradci Králové pod spisovou značkou L 6101.



EVROPSKÁ UNIE  
EVROPSKÝ FOND PRO REGIONÁLNÍ ROZVOJ  
INVESTICE DO VAŠÍ BUDOUCNOSTI



MINISTERSTVO  
PRO MÍSTNÍ  
ROZVOJ ČR

## 4 Logo Místní akční skupiny

V logu MAS Hlinecko je ztvárněna silueta postavy Strakatého, který je symbolem jedné z nejstarších tradic v regionu - „Masopustních obchůzek a masek na Hlinecku“. Tato tradice je zapsána na seznamu světového nehmotného kulturního dědictví UNESCO.



Obrázek 8: Logo Místní akční skupiny Hlinecko

*Zdroj: MAS Hlinecko*

## 5 Zkušenosti s realizací projektů z období 2013-2015

Místní akční skupina se již na konci roku 2012, kdy znovuobnovila svoji činnost, mohla zapojit do realizace SPL. Využila možnosti zapojení se do tzv. „osvojování“, určeného pro nepodpořené MAS, zapojila se do projektů spolupráce PRV a dále realizovala své vlastní aktivity v území.

### 5.1 Hlinecko tradičně i nově – PRV III. 4. 1 – Získávání dovedností, animace a provádění

MAS Hlinecko získala dotaci na tzv. „osvojování“ z Programu rozvoje venkova, aby mohla své území řádně připravit na čerpání financí v období 2014-2020.

Proto byl projekt i koncepce do dalšího období 2014-2020 pojmenován "Hlinecko tradičně a nově".

MAS Hlinecko vypsalala tzv. „tréninkovou výzvu“ k předkládání projektů v celkovém předpokládaném objemu 100 000 Kč. Výzva byla určena pro podávání projektů na spolupřátelství propagační akce v rámci realizace opatření III. 4.1 s názvem „Hlinecko tradičně i nově“. Cílem aktivit PRV u tzv. „osvojování“ bylo naučit se v území aplikovat standardní postupy metody LEADER, naučit pracovat Výběrovou komisí a Předsednictvem a řídit celý proces budoucí strategie.

Výsledkem realizovaného projektu bylo také vytvoření analytického, strategického a implementačního materiálu, který patří k výchozím dokumentům pro tvorbu integrované strategie.

### 5.2 Projekty spolupráce PRV IV. 2. 1

MAS Hlinecko uspěla v roce 2013 se třemi připravenými projekty spolupráce v Programu rozvoje venkova, které připravila s jinými místními akčními skupinami - partnery v České republice. Projekty prošly společnou přípravou, administrativní kontrolou, osobní obhajobou zástupců MAS na Ministerstvu zemědělství a následně byly v říjnu mezi třiceti úspěšnými projekty vybrány k realizaci. Projekty spolupráce jsou již podle svého názvu zaměřeny na spolupráci mezi územími, hledání

společných nápadů, tvorbu společných akcí nebo propojování občanů a spolků mezi regiony. Proto i při hledání námětů bylo vždy nutné najít společné téma s jiným regionem nebo územím.

### **Projekt 1: „Nezapomeňte (se) vrátit“**

Projekt byl realizován společně dvěma místními akčními skupinami - MAS POLIČSKO a MAS Moravskotřebovsko a Jevíčsko o.p.s.

Projekt byl zaměřen na knihovny v malých obcích, které nezvyšují počet čtenářů, a většinou se v jejich prostorách neděje nic jiného, než půjčování knih, a to omezeně jedenkrát týdně průměrně dvě až tři hodiny. Knihovny dnes nevedou jako kdysi knihovníci - odborníci, ale knihovníci - dobrovolníci.

Smyslem projektu bylo dát příležitost a finančně podpořit nejen knihovníky, ale naučit i další aktivní obyvatele používat společné prostory pro různé akce.

Výsledkem projektu bylo proškolení knihovníků, jak dobře vést vesnickou knihovnu a rozvíjet její aktivity, nákup vybavení do všech knihoven a realizace dvou akcí v každé knihovně, které obyvatelé zorganizovali společně s knihovníky, tvorba a tisk unikátní komiksové brožury o knihách a také omalovánky s tématy pohádek nebo pověstí z regionu.

### **Projekt 2: Život a historie vypálených obcí aneb „Znáte nás?“**

Projekt byl realizován čtyřmi místními akčními skupinami (MAS Hlinecko, MAS Hornolidečsko, MAS Ploština, MAS Šumperský venkov) a doplňkově se dvěma samostatnými obcemi - Obec Luká a Obec Zákřov.

Smyslem projektu bylo "spojit podobné osudy" obcí v ČR, které byly za 2. světové války vypáleny. Vypálených obcí, které se sdružují do tzv. Iniciativy vypálených obcí, je celkem osm. Nejznámějšími obcemi jsou Lidice se svým památníkem a galerií, kde se koná mnoho výstav a akcí pro návštěvníky i vzdělávacích programů pro děti. Druhou obcí s obdobným osudem a činností jsou Ležáky (obec Miřetice). Méně známé je Javoříčko (obec Luká). O ostatních obcích jako jsou Prlov, Lačnov, Ploština (obec Drnovice), Český Malín (obec Nový Malín), Zákřov (obec Tršice) ví veřejnost jen velmi sporadicky nebo regionálně.

Do besed s přeživšími a odborným výkladem byly zapojeny děti základních škol všech regionů. Obsahem projektu byla kromě exkurzí dětí také tvorba společných propagačních letáků a knihy s literárními, fotografickými a výtvarnými pracemi. Celý projekt byl zakončen společnou konferencí, která proběhla 4. 11. 2014. Výstupy projektu, sada letáků a kniha sestavená z prací dětí a studentů byly postupně distribuovány v elektronické nebo tištěné formě do většiny základních a středních škol v ČR.

### **Projekt 3: „Poznejte zelené srdce Česka“**

Projekt byl společně realizován se sousední místní akční skupinou Havlíčkův kraj o. p. s.

Záměrem projektu bylo zvýšení návštěvnosti na území CHKO Žďárské vrchy, kterému je přezdíváno „Zelené srdce Česka“, a to netypickou motivační formou - hrou.

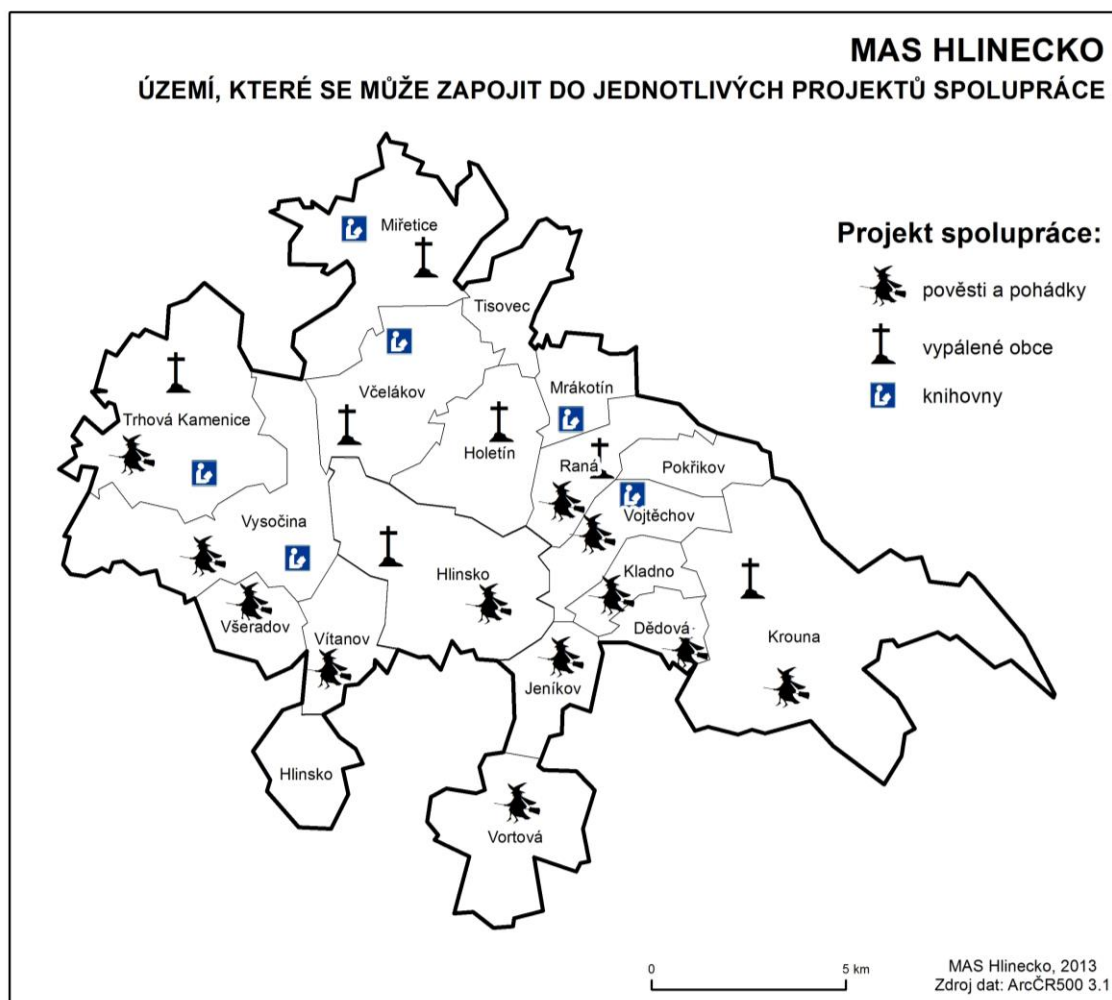
Zapojením rodičů a dětí do putovní hry „Poznejte zelené srdce Česka“ je posílena návštěvnost na mnoha místech v regionu a prostřednictvím pověstí a pohádek se děti seznámí s mnoha atraktivními zajímavými místy. Rodiny jsou motivovány se stále vracet a častěji navštěvovat naše území. Díky promyšlené hře děti stále více poznávají region a získávají za svou snahu drobné i větší bonusy.

Výstupem projektu byly publikace ilustrovaných pověstí k území CHKO Žďárské vrchy s kreslenou mapou, celorodinná regionální stolní hra naučného a zábavného typu s úkoly a návaznostmi na místa

a dané pověsti a pohádky v regionu, pexeso s kreslenou tematikou pověstí a bájí, putovní knížka, omalovánky s tematikou pověstí a bájí, pohádkové puzzle a samolepky s logem zeleného srdce.

Do projektu v době udržitelnosti jsou kromě MAS a Infocenter v regionech zapojeni také zástupci ubytovatelů, restaurací nebo dalších služeb v oblasti cestovního ruchu.

Z obrázku 9 je patrné, které obce se zapojily do jednotlivých projektů spolupráce.



Obrázek 9: Mapa zapojení obcí MAS Hlinecko do projektů spolupráce

Zdroj: ArcČR500, MAS Hlinecko

#### **Projekt 4: „MAS spolupracující“**

Projekt spolupráce PRV IV.2.1 ve 22. kole s názvem „MAS spolupracující“ realizovaný společně s MAS Moravský kras z.s., MAS POLIČSKO z.s., Místní akční skupinou Podhostýnska, z.s., MAS Střední Vsetínsko, z.s. byl zaměřen na tvorbu metodiky pro stanovení přidané hodnoty projektů spolupráce, kterých zapojené MAS dohromady realizovaly okolo dvaceti.

Závěrečná metodika je zveřejněna na webech zapojených MAS a byla prezentována na společné konferenci všech místních akčních skupin v Choceradech v červnu 2015.

### **Projekt 5: „Krok za krokem geoparkem“**

Projekt spolupráce financovaný z ROP NUTS V SV ve 37. kole výzvy s názvem „Krok za krokem geoparkem“, který je realizovaný společně s MAS Železnohorský region, o.s., se zaměřuje na rozvoj marketingových aktivit v cestovním ruchu v oblasti Národního geoparku Železné hory. Aktivity realizované v rámci projektu směřovaly k vytvoření efektivní struktury místního managementu, k vytvoření tematických produktů a k cílenému marketingu pro jejich zvýšené využívání a podpoře návštěvnost turistické oblasti.

### **5.3 Další aktivity MAS Hlinecko**

#### **Regionální značení „Kvalita z Hlinecka“**

Regionální značky již fungují na území České republiky téměř deset let. Pomohly mnoha řemeslníkům a firmám rozšířit odbyt anebo napomohly některým zručným amatérům profesionalizovat se a založit si vlastní dílnu nebo provozovnu. Místní akční skupina Hlinecko ve spolupráci se starosty obcí regionu Hlinecko a místními podnikateli dokončila v první polovině roku 2014 všechny náležitosti pro zavedení značky regionálních produktů „Kvalita z Hlinecka“ ve třech oblastech: ubytovací a/nebo stravovací zařízení, výrobky a produkty a zážitky.

Cílem vytvoření značky je podpora a propagace regionálních výrobků a služeb, zvyšování kvality nabízených produktů, prohlubování pocitu sounáležitosti místních obyvatel s regionem a v neposlední řadě propagace regionu Hlinecka v oblasti cestovního ruchu.

Prvním certifikovaným výrobcům a poskytovatelům služeb značky „Kvalita z Hlinecka“ byly slavnostně předány certifikáty na „Dni Dřeva“ 26. 7. 2014 v areálu Památkové rezervace Betlém v Hlinsku. Po dobu konání akce byl na Betlémě umístěn stánek regionální značky s ukázkou, ochutnávkou a katalogem certifikovaných výrobků a služeb. Druhé kolo certifikace Kvality z Hlinecka proběhlo v dubnu 2015 a k 30. 6. 2015 byla značka udělena již celkem 18 výrobcům nebo poskytovatelům služeb.



Obrázek 10: Logo regionální značky

*Zdroj: MAS Hlinecko*

#### **Členství v Národní síti Místních akčních skupin ČR**

Dne 12. 2. 2013 byla MAS Hlinecko opětovně přijata do Národní sítě místních akčních skupin České republiky (NS MAS ČR). Pod registračním číslem 156 se jako předsedající MAS Krajského sdružení MAS Pardubického kraje podílí na práci ve výboru NS MAS ČR již druhé volební období. Z obrázku 11 je logo Krajského sdružení MAS Pardubického kraje.

Manažerka MAS Hlinecko byla nominována Národní sítí MAS ČR do Rady pro fondy Společného strategického rámce, konkrétně pracovní skupiny pro konkurenceschopné podniky, výzkum, inovace, efektivní veřejnou správu a zaměstnanost a vzdělávání. Zastupuje za NS MAS ČR vyjednávání k Operačnímu programu průmysl, inovace a konkurenceschopnost. Obrázek 12 znázorňuje logo Národní sítě MAS ČR.



Obrázek 11: Logo KS MAS Pardubického kraje

*Zdroj: NS MAS ČR*



Obrázek 12: Logo NS MAS ČR

*Zdroj: NS MAS ČR*

## II. ANALYTICKÁ ČÁST

### 6 Sociodemografické podmínky

#### 6.1 Struktura obyvatel a demografický vývoj

K 31. 12. 2014 žilo na území místní akční skupiny necelých 19 tisíc osob.

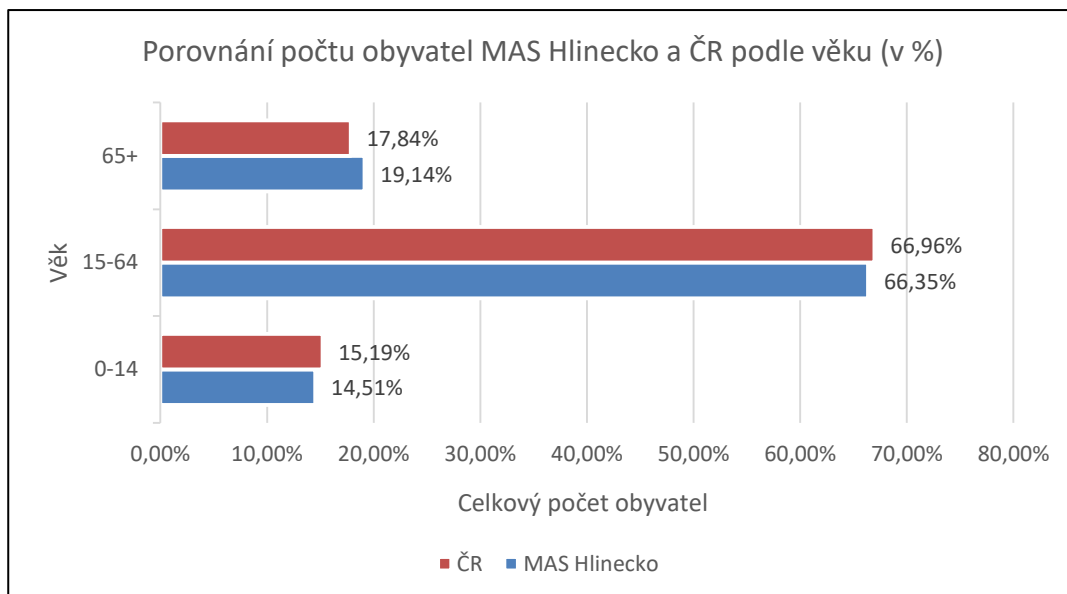
Tabulka 3 znázorňuje počty obyvatel v jednotlivých obcích regionu a počet obyvatel rozdělený podle pohlaví a věkových skupin.

Tabulka 3: Počet obyvatel podle věku a pohlaví MAS Hlinecko k 31. 12. 2014

Obec	Počet obyvatel k 31. 12. 2014	Z toho		Z toho ve věku:		
		Muži	Ženy	0-14	15-64	65+
Dědová	135	71	64	16	87	32
Hlinsko	9 895	4 815	5 080	1 413	6 473	2 009
Holetín	776	400	376	90	552	134
Jeníkov	467	224	243	93	309	65
Kladno	245	123	122	29	171	45
Krouna	1 364	688	676	214	908	242
Miřetice	1 238	621	617	173	859	206
Mrákotín	368	193	175	65	243	60
Pokřikov	260	129	131	41	176	43
Raná	386	197	189	68	246	72
Tisovec	331	167	164	45	233	53
Trhová Kamenice	930	482	448	133	629	168
Včelákov	558	283	275	85	375	98
Vítanov	438	220	218	63	291	84
Vojtěchov	412	216	196	66	269	77
Vortová	248	119	129	31	169	48
Všeradov	149	74	75	15	91	43
Vysočina	714	357	357	104	469	141
<b>MASH celkem</b>	<b>18 914</b>	<b>9 379</b>	<b>9535</b>	<b>2 744</b>	<b>12 550</b>	<b>3 620</b>
<b>Relativní podíl MASH</b>		<b>49,59%</b>	<b>50,41%</b>	<b>14,51%</b>	<b>66,35%</b>	<b>19,14%</b>
<b>ČR celkem</b>	<b>10 538 275</b>	<b>5 176 927</b>	<b>5 361 348</b>	<b>1 601 045</b>	<b>7 056 824</b>	<b>1 880 406</b>
<b>Relativní podíl ČR</b>		<b>49,12%</b>	<b>50,88%</b>	<b>15,19%</b>	<b>66,96%</b>	<b>17,84%</b>

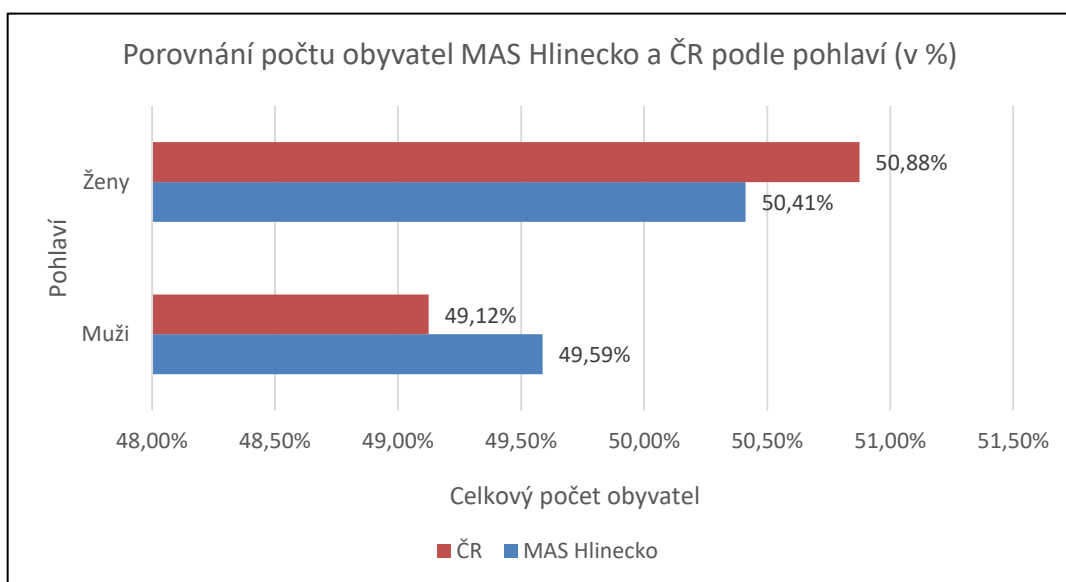
Zdroj: [www.cszo.cz](http://www.cszo.cz)

Z údajů uvedených v tabulce 3 vychází obrázek 13 a 14, který porovnává procentuální podíl obyvatel dle věku a pohlaví s hodnotami v České republice.



**Obrázek 13: Porovnání počtu obyvatel MAS Hlinecko a ČR podle věku (v %)**

Zdroj: [www.cszo.cz](http://www.cszo.cz)



**Obrázek 14: Porovnání počtu obyvatel MAS Hlinecko a ČR podle pohlaví (v %)**

Zdroj: [www.cszo.cz](http://www.cszo.cz)

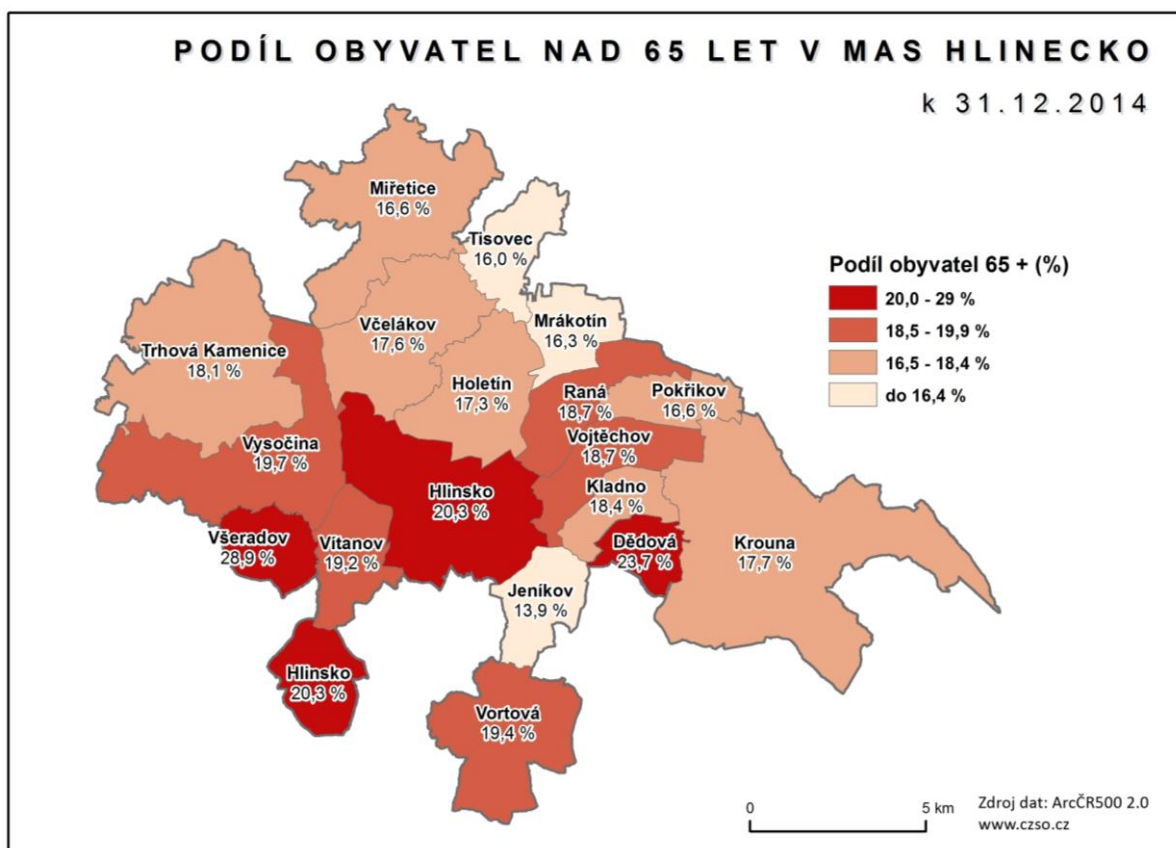
Na území je 50,4% žen a 49,6% mužů, což je v porovnání s hodnotami pro Českou republiku obvyklé (v průměru ČR jsou hodnoty mírně rozdílnější, a to 50,9 % žen a 49,1 % mužů).

Z hlediska rozdělení obyvatel do věkových skupin je situace na Hlinecku v porovnání s republikovými daty odlišná. Největší rozdíl je v počtu seniorů starších 65 let. Zatímco v ČR žije průměrně 17,8 % obyvatel ve věku 65 let a více, na území MAS je to 19,1 % z necelých devatenácti tisíc obyvatel. Město Hlinsko je věkově „starší“ než většina okolních malých obcí. Důvodů je hned několik. Prvním z nich je fakt, že generace současných 65 a starších občanů se v 70. a 80. letech stěhovala za výhodných podmínek do nově postavených bytů na sídlišti z menších obcí za prací a nyní zde stále zůstávají. Vyšší počet seniorů v Hlinsku je tedy z velké části „generační záležitostí“. Vliv na vyšší



průměrný věk obyvatel města Hlinska má bezesporu existence Domova seniorů Drachtinka, ve kterém žije 87 klientů včetně mimohlineckých, a dva domovy s pečovatelskou službou s kapacitou 83 bytových jednotek. Protože se město Hlinsko potýká s problémem nedostatku nabídky pozemků a nových stavebních parcel a jejich cena je vyšší než v menších okolních obcích, mnoho mladých párů a rodin s dětmi volí ke stavbě domů okolní obce. Také nabídka pracovních příležitostí již není tak centralizovaná jako v minulosti (v Hlinsku), v okolních obcích vzniklo mnoho menších a středních firem, a tak dnes Hlinsko plní spíše roli v oblasti nákupů, služeb, kultury a sportu. Z demografického vývoje vyplývá aktuální potřeba – zajištění kvalitní a dostatečné péče pro seniory s návazností na sociální služby.

Z obrázku 15, který znázorňuje podíl osob starších 65 let na všech obyvatelích v jednotlivých obcích. Je zřejmé, že více než 20 % seniorů mají mimo město Hlinsko obce Všeradov a Dědová, kde hraje velkou roli velikost obce (do 150 obyvatel).



Obrázek 15: Podíl obyvatel nad 65 let v MAS Hlinecko k 31. 12. 2014

Tabulka 4 zobrazuje index stáří a index ekonomického zatížení rozdělený podle obcí.

Tabulka 4: Index stáří a index ekonomického zatížení v MAS Hlinecko k datu 31. 12. 2014

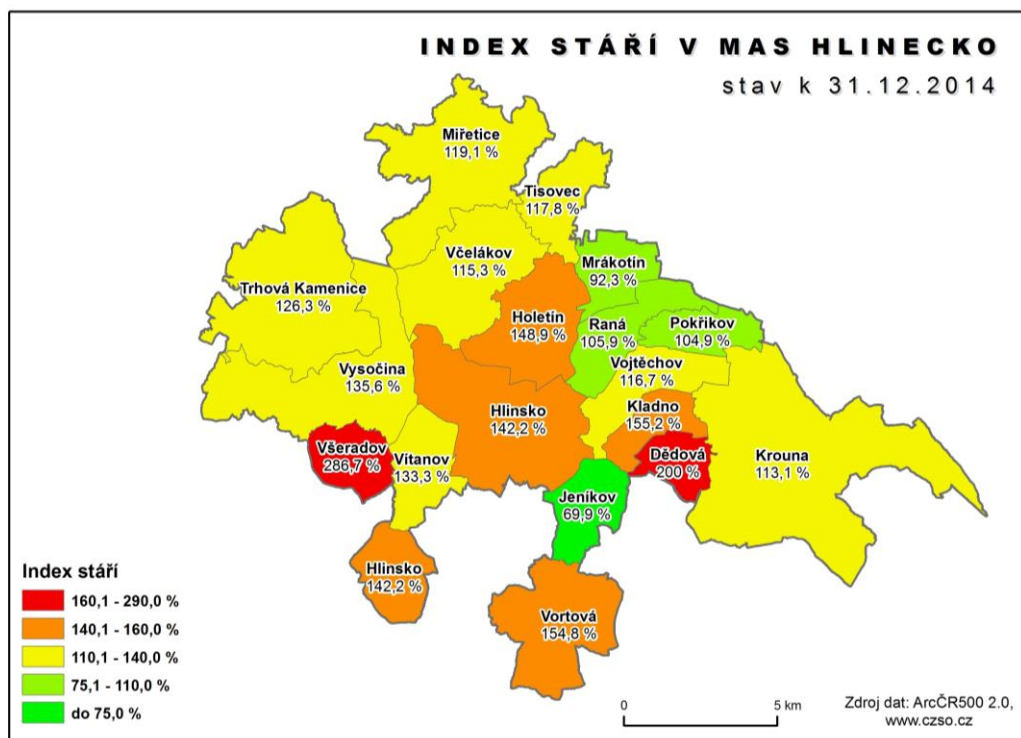
	Obyvatelé ve věku			Index stáří (%)	Index ekonomického zatížení (%)
	0–14 let	15–64 let	65 + let		
Dědová	16	87	32	200,00	55,17
Hlinsko	1 413	6 473	2 009	142,18	52,87
Holetín	90	552	134	148,89	40,58
Jeníkov	93	309	65	69,89	51,13
Kladno	29	171	45	155,172	43,27
Krouna	214	908	242	113,08	50,22
Miřetice	173	859	206	119,08	44,12
Mrákotín	65	243	60	92,31	51,44
Pokřikov	41	176	43	104,88	47,73
Raná	68	246	72	105,88	56,91
Tisovec	45	233	53	117,78	42,06
Trhová Kamenice	133	629	168	126,32	47,85
Včelákov	85	375	98	115,29	48,80
Vítanov	63	291	84	133,33	50,52
Vojtěchov	66	269	77	116,67	53,16
Vortová	31	169	48	154,84	46,75
Všeradov	15	91	43	286,67	63,74
Vysočina	104	469	141	135,58	52,24
<b>Celkem MAS Hlinecko</b>	<b>2 744</b>	<b>12 550</b>	<b>3 620</b>	<b>131,92</b>	<b>50,71</b>
<b>Pardubický kraj</b>	<b>78 671</b>	<b>3 447 618</b>	<b>93 083</b>	<b>118,32</b>	<b>48,51</b>
<b>ČR</b>	<b>1 601 045</b>	<b>7 056 824</b>	<b>1 880 406</b>	<b>117,45</b>	<b>47,94</b>

Zdroj: [www.czso.cz](http://www.czso.cz)

Index stáří:  $ob.65+ *100 / ob. 0-14$

Index ekonomického zatížení ( $ob. 0-14 + ob. 65+$ )\*100 /  $ob. 15-64$

Tabulka 4 obsahuje další hodnocení věkové struktury, a to index ekonomického zatížení, jehož hodnota představuje procentuálně vyjádřený součet počtu obyvatel do 14 let a obyvatel starších 65 let dělený počtem obyvatel ve věkové kategorii 15-65 let. Hodnoty tohoto indexu se pohybují v rozmezí 40 až 56 procent, což znamená, že počet obyvatel ve věku do 14 let a starších 65 let představuje polovinu obyvatel ve věkové kategorii 15-64 let. Porovnáme-li území MAS Hlinecko s vyššími územními celky, je hodnota indexu ekonomického zatížení opět větší, což je způsobeno větším počtem osob starších 65 let. Index stáří je vypočítán jako procentuální podíl osob starších 65 let a obyvatel do 14 let.



Obrázek 16: Index stáří v MAS Hlinecko stav k 31. 12. 2014

Z obrázku 16 je zřejmé, že index stáří všech obcí, s výjimkou obce Jeníkov a Mrákotín, je vyšší než sto, což znamená, že zde bydlí více osob starších 65 let než těch, které jsou mladší 15 let. Nejvyšší hodnoty vykazují obce Dědová a Všerádov. Z porovnání indexu stáří v MAS Hlinecko s Pardubickým krajem a Českou republikou je zřejmé, že hodnoty tohoto ukazatele jsou v MAS Hlinecko výrazně vyšší, což je způsobeno větším počtem obyvatel starších 65 let.

### 6.1.1 Vývoj počtu obyvatel

Tabulka 5 obsahuje vývoj počtu obyvatel v obcích MAS Hlinecko mezi lety 2006 až 2014, vždy k 31. prosinci daného roku.

Tabulka 5: Vývoj počtu obyvatel na území MAS Hlinecko k 31. 12. daného roku

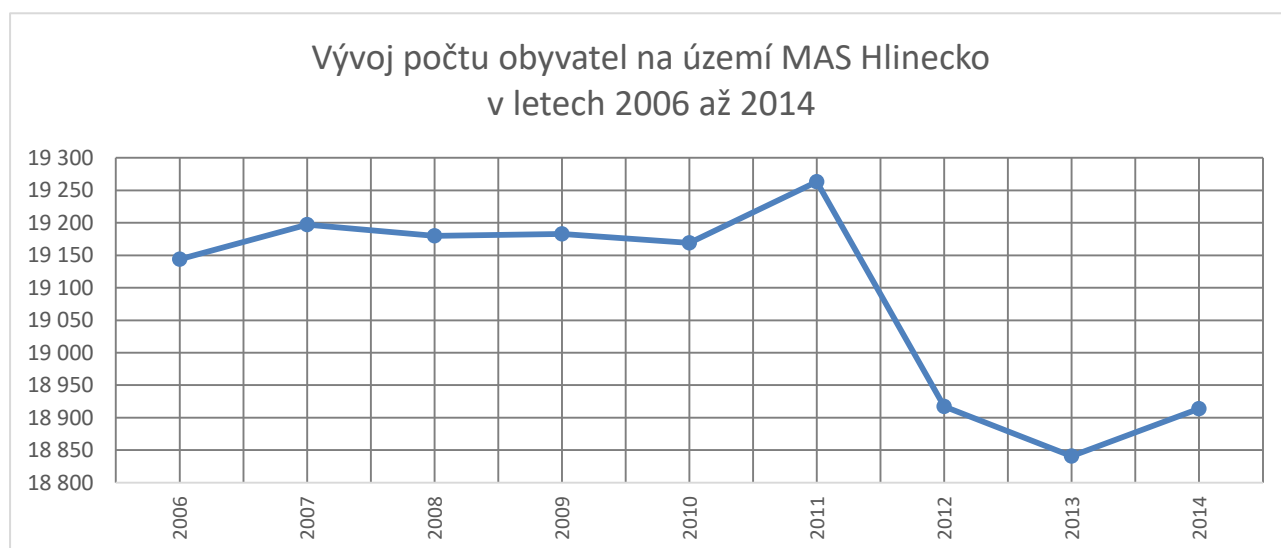
Obec	2006	2007	2008	2009	2010	2011	2012	2013	2014
Dědová	163	160	157	156	154	147	136	139	135
Hlinsko	10 253	10 282	10 253	10 205	10 143	10 017	9 972	9 916	9 895
Holetín	753	760	769	767	762	751	753	754	776
Jeníkov	499	497	495	499	495	743	468	465	467
Kladno	243	243	238	234	243	246	239	243	245
Krouna	1 372	1 366	1 377	1 388	1 397	1 378	1 351	1342	1364
Miřetice	1 198	1 205	1 223	1 233	1 233	1 218	1 213	1219	1238
Mrákotín	363	366	360	364	370	358	357	355	368
Pokřikov	271	270	262	260	261	266	262	260	260
Raná	359	365	369	376	379	380	388	386	386
Tisovec	312	311	309	305	308	312	323	334	331

Obec	2006	2007	2008	2009	2010	2011	2012	2013	2014
Trhová Kamenice	871	878	870	889	903	906	909	915	930
Včelákov	543	551	556	558	562	565	562	552	558
Vítanov	443	433	438	439	429	430	433	431	438
Vojtěchov	414	414	407	410	415	420	418	419	412
Vortová	257	259	264	265	265	260	261	250	248
Všeradov	151	156	156	158	159	158	164	152	149
Vysočina	679	681	677	677	691	708	708	709	714
<b>Celkem</b>	<b>19 144</b>	<b>19 197</b>	<b>19 180</b>	<b>19 183</b>	<b>19 169</b>	<b>19 263</b>	<b>18 917</b>	<b>18 841</b>	<b>18 914</b>

Zdroj: [www.czso.cz](http://www.czso.cz)

Ze statistiky počtu obyvatel vyplývá, že za posledních devět let došlo k poklesu obyvatel pouze o 1%, což je v mezích celorepublikového průměru.

Grafický vývoj počtu obyvatel v letech 2006 až 2014 dokládá obrázek 17.



**Obrázek 17: Vývoj počtu obyvatel na území MAS Hlinecko v letech 2006 až 2014**

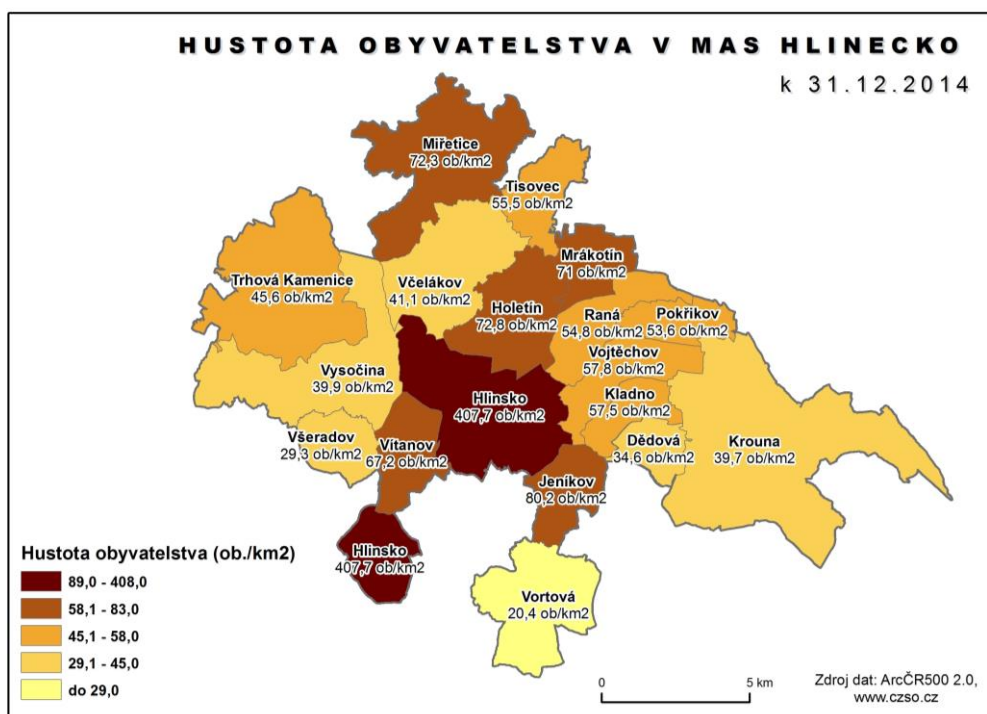
Zdroj: [www.czso.cz](http://www.czso.cz)

V letech 2006-2010 se počet obyvatel příliš neměnil, v roce 2011 došlo k mírnému nárůstu. Jedná se převážně o nově narozené děti, které ve věku 3 let začínají navštěvovat MŠ. Tento nárůst upozorňuje na potřebu většího počtu míst v mateřských školách a následně v základních školách. Od roku 2012 do roku 2013 však dochází k poklesu počtu obyvatel, přičemž v roce 2013 dosáhl minima ve sledovaném období. Vzhledem k tomu, že došlo k nárůstu počtu nově narozených dětí, ale i nárůstu počtu seniorů, tento jev je způsoben snížením počtu osob produktivního věku. K těm patří především vysokoškolští studenti, kteří se nevrací do území a kvůli vhodnému zaměstnání se stěhují do větších center (Pardubice, Brno, Praha), kde následně setrvávají.

Klíčovou skupinou pro rozvoj regionu jsou mladí lidé a absolventi škol, kteří hledají vhodné místo pro bydlení, zaměstnání a svůj další rozvoj.

## 6.2 Hustota zalidnění

Hustotu zalidnění na území MAS znázorňuje kartogram na obrázku 18.



Obrázek 18: Hustota zalidnění v MAS Hlinecko k 31. 12. 2014

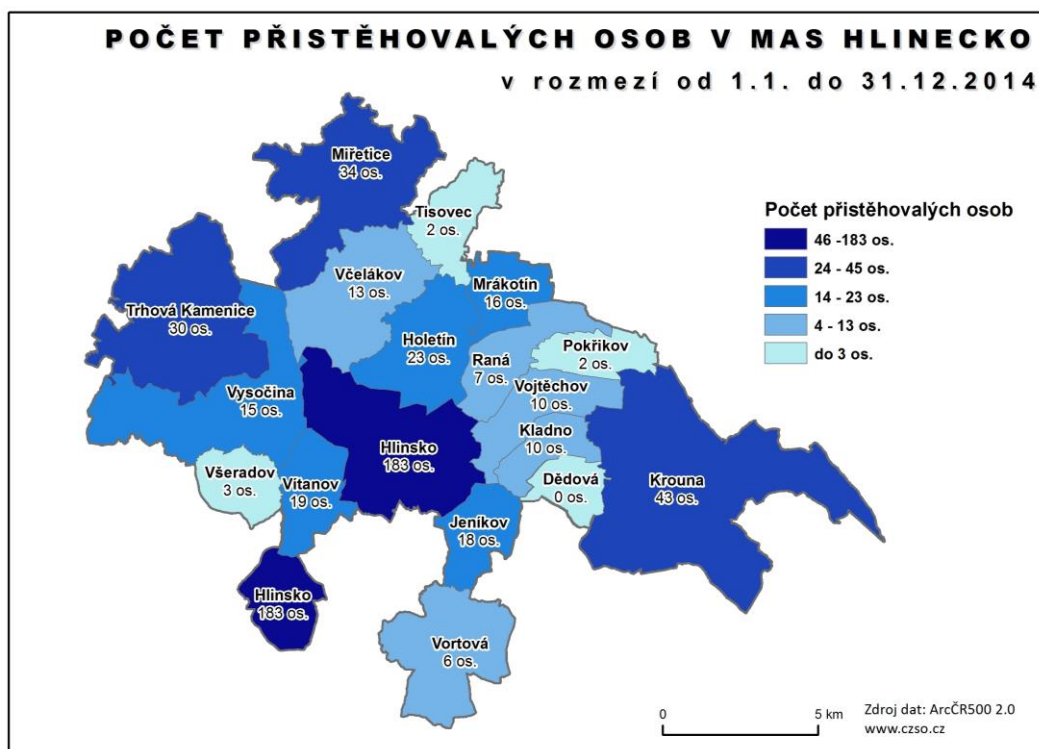
Z obrázku 18 je zřetelné, že nejvyšší počet obyvatel na km<sup>2</sup> je v Hlinsku, a to až desetinásobně vyšší, než v okolních obcích. Tento jev je logický, neboť Město Hlinsko je největší a nejlidnatější v oblasti (hustota obyvatel 408 ob/km<sup>2</sup>). V ostatních obcích není hustota obyvatelstva tak výrazná především díky venkovskému charakteru, mnoha místním částem obcí a větší rozlohou katastru obcí oproti městu Hlinsku s typicky městskou zástavbou, kdy hustotu obyvatel zvyšuje ne příliš velký katastr města a dále existence sídliště. Ostatní obce MAS dosahují hustoty zalidnění od 20 obyvatel/km<sup>2</sup> (obec Vortová) do 80 obyvatel/km<sup>2</sup> v obci Jeníkov.

Území MAS Hlinecko je složeno z jednoho centrálního území městského typu s rozsáhlým sídlištěm a službami a sedmnácti okolních méně zalidněných obcí s větším katastrálním územím, což je faktor, který snižuje hustotu zalidnění. Obce v regionu mají poměrně značný počet místních částí, kterých je celkem 67. Největší počet místních částí mají obce Trhová Kamenice, Vysočina, Včelákov a Krouna. Obec Krouna má zároveň největší rozlohu katastru v celém okrese Chrudim.

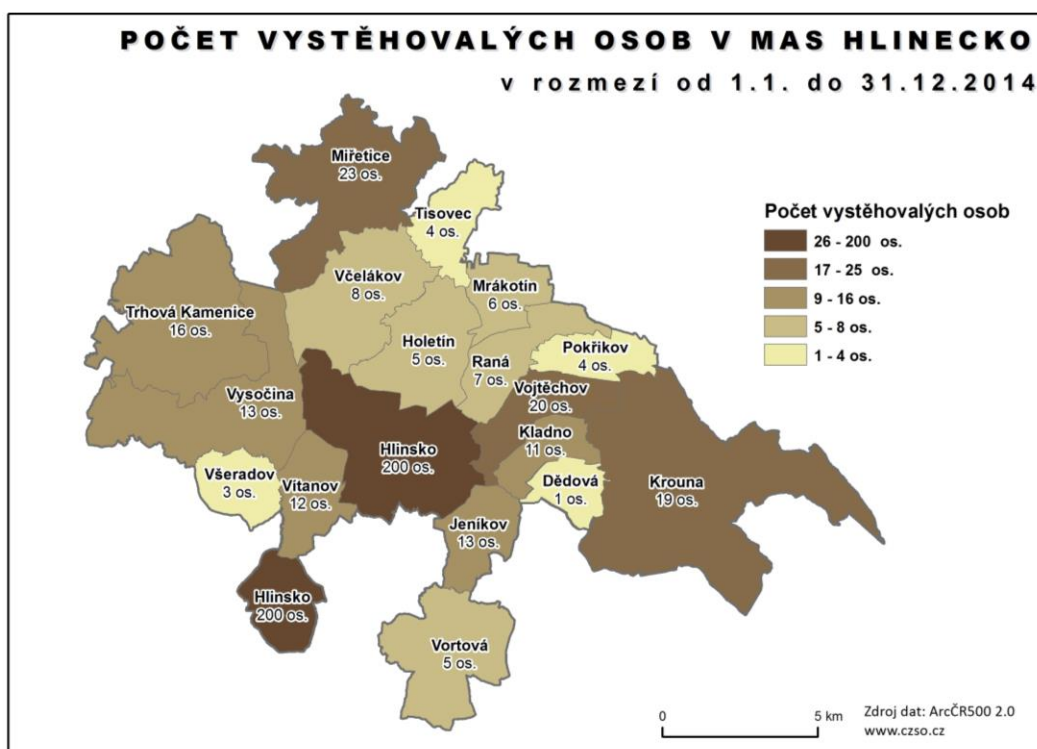
Důležitým faktorem je také charakter území a jeho „atraktivita“. MAS Hlinecko leží větší částí v území dvou CHKO, a to CHKO Žďárské vrchy a CHKO Železné hory. Tato skutečnost je vázaná na velkou plochu neobydleného území, která se díky ochraně přírody a spornému rozšiřování zastavitelnosti území v CHKO do budoucna příliš nezmění. Přírodní prostředí a původní rozptýlená zástavba je zde atraktivnější pro víkendové domy a chalupy nebo občasná pobyty dětí původních obyvatel. Majitelé takových objektů však nejsou hlášeni k trvalému pobytu, proto je pro obce z hlediska výdajů a příjmů „chatová osada“ přítěží. Obyvatelé se statutem „netrvale žijícího obyvatele“ jsou mnohdy osobami přebývajícím i v letním sídle přes polovinu roku (květen – listopad). Tito půlroční obyvatelé z hlediska rozpočtového určení daní nijak finančně nepřispívají obci na její provoz, na straně druhé ale požadují určitý obecní servis. Jedná se například o údržbu veřejných prostranství obce, příjezdových cest, včetně zajištění kvalitní infrastruktury a základních služeb.

## 6.3 Migrace obyvatel

Důležitým jevem v této analýze je počet vystěhovalých a přistěhovalých obyvatel do jednotlivých obcí regionu. Bilance přistěhovalých a vystěhovalých obyvatel je kladná, neboť se v roce 2014 v regionu usadilo 432 osob a odešlo 370 obyvatel. Počty přistěhovalých osob rozdělených podle obcí znázorňuje obrázek 19 a počty vystěhovalých osob tomtéž členění jsou zřejmé z obrázku 20.



Obrázek 19: Počet přistěhovalých obyvatel v MAS Hlinecko rozmezí od 1. 1. do 31. 12. 2014



Obrázek 20: Počet vystěhovalých obyvatel v MAS Hlinecko v rozmezí od 1. 1. do 31. 12. 2014

Z obrázků 19 a 20 je patrné, že nejvíce osob se v roce 2014 přistěhovalo do obcí Krouna (43), Miřetice (34), Trhová Kamenice (30), Holetín (23) a Vítanov (19). Obce s nejvíce vystěhovalými (16 až 23 obyvatel) v roce 2014 jsou obce Miřetice (23), Vojtěchov (20), Krouna (19), Trhová Kamenice (16). Je překvapivé, že v nejlidnatějším Hlinsku se stavy vystěhovalých (200) a přistěhovalých (183) úbytek (17 obyvatel) téměř nezměnil. Celkově je po sečtení přistěhovalých a vystěhovalých mírný úbytek v obcích Dědová, Pokřikov, Všeradov a Vortová. Jde vždy ale jen o jednotky osob. Celkově ale lze říci, že z hlediska migrace osob je region poměrně stálý a žádné větší výkyvy se v roce 2014 nevyskytovaly.

## 6.4 Vzdělanostní struktura

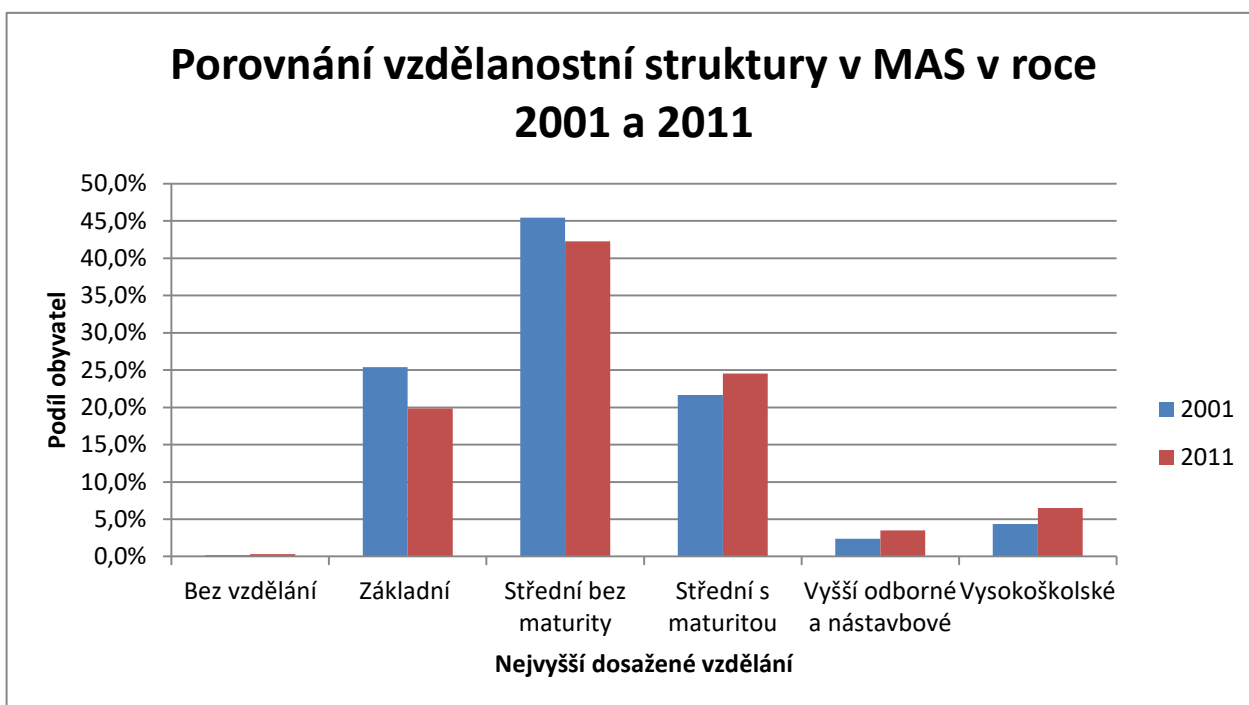
V této kapitole je hodnocena vzdělanostní struktura prostřednictvím počtu obyvatel regionu s nejvyšším ukončeným vzděláním, který vychází ze Sčítání lidu, domů a bytů z let 2001 a 2011.

Tabulka 6 obsahuje procentuální podíl obyvatel rozdělených podle nejvyššího dosaženého vzdělání v obcích MAS k celkovému počtu obyvatel starších 15 let, u kterých bylo vzdělání zjištěno.

Tabulka 6: Vzdělanostní struktura MAS Hlinecko podle SLDB 2001 a SLDB 2011

	Bez vzdělání (%)		Základní vzdělání (%)		Vyučení a stř. odborné bez mat. (%)		Úplné střední s maturitou (%)		Vyšší odborné a nástavbové (%)		Vysokoškolské (%)	
	2001	2011	2001	2011	2001	2011	2001	2011	2001	2011	2001	2011
Sčítání lidu												
Dědová	0,0	0,0	35,8	31,2	48,9	46,4	13,1	13,6	1,5	3,2	0,7	3,2
Hlinecko	0,1	0,2	22,2	18,0	44,8	39,2	24,2	24,7	3,0	3,9	5,7	7,0
Holetín	0,3	0,9	29,2	20,8	49,1	43,6	18,4	21,6	1,3	3,3	1,7	4,9
Jeníkov	0,0	0,3	41,1	25,4	36,3	36,9	18,7	23,7	1,3	2,3	2,7	5,9
Kladno	0,5	0,0	32,4	25,8	51,2	45,5	12,6	17,2	1,4	1,9	1,9	4,8
Krouna	0,4	0,7	29,4	19,0	44,2	41,1	20,7	24,2	2,0	2,0	3,5	6,6
Miřetice	0,2	0,2	28,5	17,9	47,6	43,7	17,5	22,3	2,3	3,2	3,9	6,4
Mrákotín	0,4	0,0	29,1	20,9	48,6	45,2	18,8	19,5	1,4	4,5	1,8	5,1
Pokřikov	0,9	0,0	30,7	26,9	52,4	44,9	10,8	21,8	2,4	1,9	2,8	2,3
Raná	0,0	0,3	29,0	16,5	44,0	43,8	22,3	25,1	2,7	4,1	2,0	5,1
Tisovec	0,8	1,0	25,3	18,0	46,4	39,1	19,2	25,3	2,3	2,4	6,0	7,3
Trhová Kamenice	0,1	0,4	23,9	16,4	43,8	39,2	26,5	27,7	1,7	2,4	3,9	7,0
Včelákov	0,9	0,4	26,6	18,7	47,4	46,1	20,2	24,5	2,6	2,5	2,4	3,9
Vítanov	0,0	0,3	25,4	23,1	52,4	45,4	19,4	20,0	0,9	2,6	2,0	4,3
Vojtěchov	0,0	0,3	32,1	22,3	41,2	38,7	23,2	23,6	0,9	3,3	2,6	6,0
Vortová	0,0	0,5	39,0	27,1	46,5	44,3	11,7	18,6	1,4	2,9	1,4	3,3
Všeradov	0,8	0,7	28,8	19,9	56,8	47,5	10,4	17,0	1,6	6,4	1,6	4,3
Vysočina	0,4	0,2	30,4	24,4	52,0	47,5	14,5	18,8	1,2	2,0	1,4	3,7
MAS Hlinecko	0,2	0,3	25,4	19,9	45,4	42,3	21,7	24,5	2,4	3,5	4,4	6,5

Zdroj: [www.czso.cz](http://www.czso.cz)



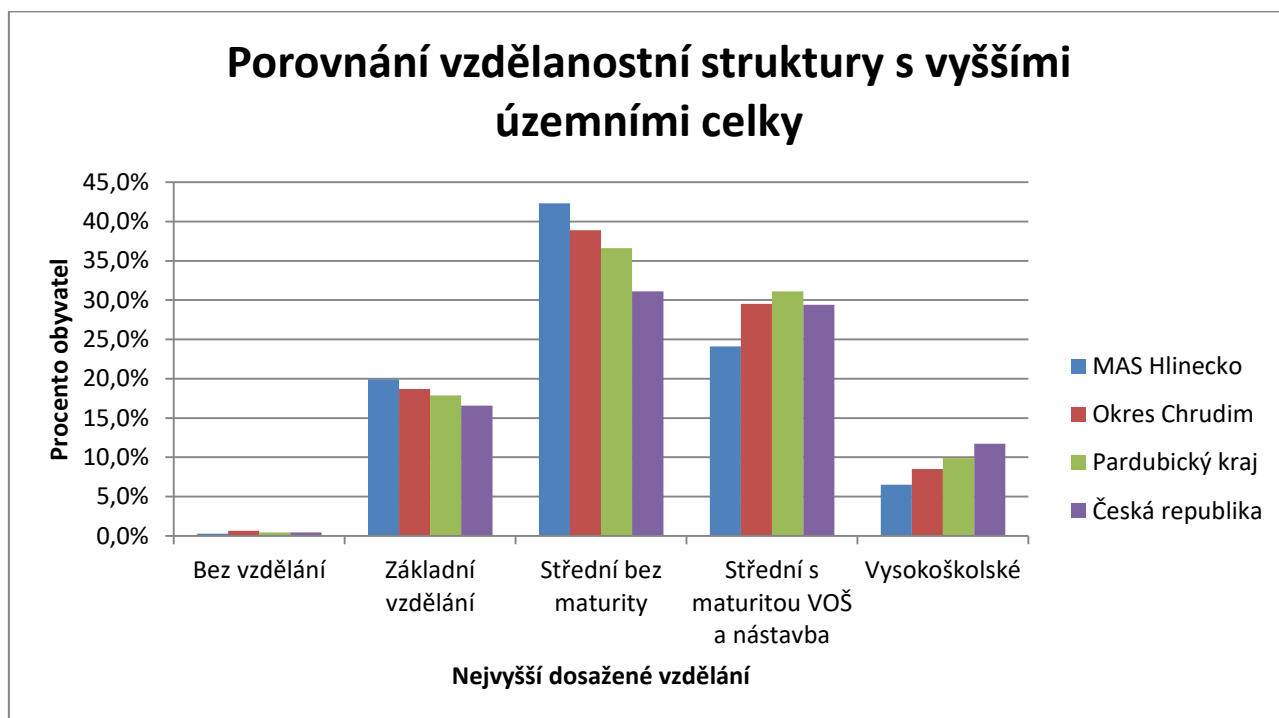
**Obrázek 21: Porovnání vzdělanostní struktury v MAS v roce 2001 a 2011**

*Zdroj: www.czso.cz*

Z obrázku 21 je zřejmé, že se v porovnání s rokem 2001 se v roce 2011 snížil počet obyvatel se základním vzděláním. Za deset let odstupů hodnocení SLDB odešla z pracovního procesu polovina jedné generace zaměstnanců. Realitou je, že před 40-50 lety nebylo neobvyklé po dosažení základního vzdělání jít přímo do pracovního procesu. Ambicióznější a manuálně zruční absolventi základních škol navštěvovali učiliště, která za socialismu přinášela větší příležitost dobrého výdělku, než studium střední, případně vysoké školy. Do důchodu tak pomalu odchází generace zaměstnanců pouze se základním vzděláním, stejně jako generace odborníků vyučených v různých, zejména technických oborech. Demografický vývoj obyvatel ve vazbě na vzdělání je tedy potřebné vidět v souvislostech, možnostech a trendu minulosti, příležitostech a chuti jednotlivců se vzdělávat. Rozhodování absolventů základních škol v 60. letech 20. století a 20. letech současného století je zcela odlišný díky větší nabídce škol různého zaměření a různé úrovně. Trend zvyšování kvalifikace je všeobecně v celé České republice neoddiskutovatelný. To, co hraje zásadní na Hlínecku, je skutečnost zrušení učňovského školství, které je dodnes v regionu jedním z nejpálčivějších problémů v oblasti středního vzdělávání. Konec učňovského školství v Hlínecku znamenal dojíždění učňů do škol v okolních regionech a zmenšil zájem o řemeslné obory. Tento fakt reálně dokládá pokles počtu učňů od roku 2001 do roku 2011. Naopak trend zvyšování kvalifikace obecně dokresluje počet osob se vzděláním středním a vysokoškolským.

Obrázek 22 představuje porovnání nejvyššího dosaženého vzdělání obyvatel v MAS Hlínecko, okresu Chrudim, Pardubickém kraji a České republice.





Obrázek 22: Porovnání vzdělanostní struktury v MAS Hlinecko s vyššími územními celky

Zdroj: [www.czso.cz](http://www.czso.cz)

Z obrázku 22 vyplývá, že i přes všeobecný růst vzdělanosti je v regionu MAS Hlinecko dále podprůměrná úroveň. Ve srovnání s vyššími územními celky je v regionu více obyvatel se základním vzděláním a středním vzděláním bez maturity nebo s výučním listem a naopak méně osob s úplným středním, vyšším odborným, nástavbovým a vysokoškolským vzděláním. Trend ve zvyšování vzdělání je evidentní. Nejmenší počet středoškolsky a vysokoškolsky vzdělaných je na území ORP (v našem případě území téměř totožném s MAS), v okrese stoupá a ještě vyšší je v kraji a průměrně nejvyšší je v celé České republice. Čím větší lokalita s podmínkou dojíždění za vzděláním do větších center, tím menší úroveň vzdělanosti. Tento obecný trend má dvě příčiny. Jednou jsou menší průměrné výdělky a větší počet dětí v rodinách na venkově, kdy je pro mnoho rodin velmi těžké podporovat hned několik dětí na studiích. Druhým důvodem je vzdálenost škol pro venkovské studenty, časově i finančně náročná doprava do škol nebo omezování vlakových i autobusových spojů. Nehledě na to, že student dojíždějící do střední školy dvě hodiny denně tam i zpět ztrácí příležitost využívat volný čas ke sportovním a kulturním aktivitám a částečně se svým vrstevníkům v regionu odcizuje. Tento trend rozdílů složitější a náročnější cesty ke vzdělání mezi městy a venkovem je však celorepublikový. MAS Hlinecko pouze kopíruje reálný obraz ČR.

## 6.5 Analýza problémů a potřeb (dotazníková šetření, průzkum v regionu a témata zásobníku projektů)

### Dotazníkové šetření obyvatel jaro 2013

Z dotazníkového šetření (nepovinná příloha č. 1) vyplývá, že 52% respondentů hodnotí nabídku učebních a studijních oborů v okolí jako nedostatečnou, pouze 15% jako dobrou. Nabídku zdravotnických služeb hodnotí 50% dotázaných možností dobrá a 38% jako dostačující. Úroveň zajištění péče o seniory 14% dotázaných ohodnotilo výborně, 53% dobře a 22% dotázaných hodnotí péči jako dostačující. Úroveň péče o předškolní děti je pak jako dobrá hodnocena 59% respondentů a úroveň základního školství je obdobně hodnocena 82%. Dotazníkového šetření se zúčastnily převážně ženy ve

věku 26 – 59 let (62%) v zaměstnaneckých pozicích. Při možnosti sdělit přímo, co konkrétního postrádají v oblasti sociálních služeb, bydlení, vzdělávání a školství, uvedlo 20% všech dotázaných, že více SŠ (včetně odborných) a více dostupných učňovských oborů. Tyto odpovědi reálně opět korespondují s nedávným ukončením učňovského školství na Hlinecku. Následně se v anketě objevila problematika nedostatečné kapacity v domově seniorů a domu s pečovatelskou službou, absence startovacích bytů pro mladé rodiny, malometrážních bytů a nedostatek stavebních parcel. Jako téma ke zlepšení je často označen nedostatek mateřských škol a zkvalitnění úrovně základních škol. Mimo to 5% dotázaných uvedlo, že vidí jako problém trend odlivu mladých obyvatel, kteří by se do regionu vrátili, ale nemohou najít vhodnou práci.

### **Anketa pro studenty a absolventy**

Ze závěrů ankety pro studenty (nepovinná příloha č. 2), která byla provedena na jaře 2014, vyplývá nejdůležitější skutečnost, že přibližně 30% studentů a absolventů by se rádo vrátilo zpět na Hlinecko. Důležitou skutečností pro rozhodování kde se usadit je na prvním místě kvalita životního prostředí, a dále možnost získat vhodné zaměstnání, sportovního a kulturního vyžití, blízkost rodiny a přátel, dosah zdravotních zařízení, vhodného prostředí pro rodinu, dostupnost kvalitních škol, školek a parků. Výsledky anket opět korespondují s výstupy z analýzy, novou informací je skutečnost, že mladí lidé mají chuť doma nadále zůstat a minimálně každý druhý o tom uvažuje.

### **Témata na realizaci projektů za zásobníku MAS k červnu 2015 (sběr potřeb v regionu MAS):**

- podpora volnočasových aktivit,
- podpora akcí v obcích,
- podpora místních spolků a rozvoj jejich zázemí,
- nákup pomůcek do škol,
- budování a údržba sportovních a kulturních zařízení,
- zasítování pozemků vhodných ke stavbě rodinných domů,
- podpora začínajících podnikatelů,
- podpora sociálních služeb.

Sběr témat do zásobníku projektů probíhal průběžně do roku 2013 do roku 2015 u různých organizací, členů, obcí škol i podnikatelů v regionu.

Na základě analytické části byly identifikovány další příležitosti v oblasti socioekonomických podmínek:

- podpora podmínek, služeb a bydlení pro mladé rodiny s dětmi,
- systematické posilování patriotismu, hrdosti na území (tradice, životní prostředí, historie).

## **6.6 Shrnutí analytické části socioekonomických a sociodemografických podmínek**

V současné době žije na území MAS Hlinecko bez mála devatenáct tisíc obyvatel, z nichž je o téměř jedno procento méně mužů. Hustota osídlení odpovídá venkovskému charakteru osídlení a je tedy nižší, než činí celorepublikový průměr. Co se věkové struktury týká, obyvatel ve věku 0 až 15 let je v porovnání s Českou republikou o jedno procento méně a naopak seniorů, tedy obyvatel starších 65 let je o 1,5% více. Dalo by se říci, že populace v MAS Hlinecko celkově stárne, neboť jedinců ve věku do 15 let je o 4,5% méně než občanů, kteří již oslavili šedesáté narozeniny. Porovnáme-li počet obyvatel v jednotlivých letech, je zřejmé, že mírně klesá. Tento trend ovšem není nikterak zásadní, neboť se

nevymyká celostátnímu průměru. Úroveň nejvyššího dosaženého vzdělání obyvatel se za posledních deset let mírně zvýšila, protože se snížil počet jedinců se základním vzděláním a s vyučením a naopak vzrostl počet absolventů maturitních oborů a vysokých škol. Téměř 45% občanů dosáhlo výučního listu, druhou nejpočetnější skupinou jsou ti, kteří složili maturitní zkoušku, na třetí pozici jsou obyvatelé se základním vzděláním a nejmenší podíl zaujímají jedinci, kteří absolvovali vysokou školu (pouze 5%).

Ze sociodemografického vývoje vyplývá neustálá nutnost zabezpečení potřeb pro seniory, a to zajištění dostatečných služeb pro tuto věkovou skupinu, zejména ve vazbě na zdravotní a sociální péči. Jde o domy s pečovatelskou službou, stacionáře, kvalitní sociální služby s širokou nabídkou, rehabilitační péči, zdravotní pohotovost a rychlou záchrannou službu, poradny a půjčovny pomůcek pro příbuzné nemocných a seniory, ale i zvýšení bezpečnosti a prevence seniorů, včetně speciálních vzdělávacích a naučných programů. Pro udržení kondice a sociálního kontaktu je potřebná existence oddechových zón a parků s lavičkami, senior parky v menších obcích, ale i nabídka kulturních a společenských aktivit, řemeslných dílen, zvýhodněné vstupné pro osoby nad 65 let, speciální akce pro seniory a podobně. Je zcela zřetelné, že neustále zvyšující se počet osob důchodového věku (nad 65 let) s sebou přináší nutnost řešení i jejich zdravotního stavu, neboť v tomto věku přicházejí různé zdravotní omezení a obtíže spojené se stářím. Poskytované služby jsou na velmi dobré úrovni, ale na umístění v těchto zařízeních jsou několikaleté pořadníky. Demografický vývoj počtu obyvatel tak velmi souvisí s oblastí sociální péče, kdy právě osoby seniorského věku a osoby se zdravotním hendikepem tvoří největší procento klientely zařízení sociálních služeb. Dále demografický vývoj souvisí s „péčí o mladou generaci“ jednak v oblasti regionálního patriotismu, ale také ve vytváření příležitostí mladým lidem se v regionu usadit i se svými novými mladými rodinami. To zpětně souvisí s možnostmi a příležitostmi „žít a bydlet“ a dále pracovat a aktivně využívat volný čas. Dle průzkumu studentů studujících na vysokých školách mimo region má jedna třetina z nich zájem se vrátit zpět za předpokladu možnosti bydlení a příležitosti zaměstnání. Této skupině občanů je potřebné věnovat náležitou péči a snažit se pro ně vytvářet příležitosti a nabídky. Nabídka bydlení je vázána na byty nebo pozemky k výstavbě rodinných domů a územní plány obcí. Možnosti zaměstnání většinou souvisejí s příležitostmi regionálních firem a jejich prosperitou, a to jak v oblasti lehkého průmyslu, služeb obyvatelům, služeb v oblasti cestovního ruchu, řemesel a také zemědělství a návazného zpracovatelského průmyslu. Možností podpory absolventů je také dobrá informovanost o zřízení vlastní živnosti nebo založení malé firmy s pomocí dotací OPPIK. Pro rozhodování mladých rodin je v současné době podstatná možnost umístění dětí do škol a jejich mimoškolní rozvoj, stejně jako nabídka sportovního a kulturního vyžití.

Mladí obyvatelé se poměrně jasně vyjádřili, že je pro ně prioritní zaměstnání a blízkost partnera. Těžko získáme vliv na mladé lidi při výběru partnera, proto je nutné se zaměřit na problematiku zaměstnávání mladých lidí a jejich podpory. Tato oblast může být řešena formou pomoci při vyhledávání praxe v regionu po ukončení studia, spolupráce s potenciálními zaměstnavateli již v době studií, ze strany studentů pomoci subjektům z regionu se seminárními, bakalářskými a diplomovými pracemi a naopak výběr zajímavých témat, které by pomohly zpětně rozvoji aktivit na Hlinecku v různých oblastech. V neposlední řadě je pro území MAS důležité rozšířit spolupráci s místním úřadem práce a regionálními firmami, hledat různé formy uplatnění, motivace do vzdělání po studiích, umožňovat stáže či prázdninové praxe už v době studií a napomoci tak absolventům ulehčení návratu na Hlinecko.

Demografický vývoj má zřetelnou vazbu na všechny další aktivity věkových skupin a jejich zaměstnanost, přičemž starším a hendikepovaným občanům a mladé generaci je potřeba věnovat pozornost jak ze strany municipalit, tak i ze strany organizací nabízejících sociální služby a v neposlední řadě i z řad zaměstnavatelů.

Tato oblast je tedy velmi úzce propojena s oblastmi ostatními, s fungováním školství, zdravotnictví, služeb v regionu, službami sociálními, ale i produktivním věkem obyvatel, tedy příležitostmi k zaměstnání nebo vzniku firem, včetně využití volného času všech věkových skupin obyvatel. Neméně důležitou součástí života v regionu je CHUŤ v něm žít.

### **Strategická část**

Podpora sociálního podnikání (IROP)

Tvorba nových komunitních center na obcích (IROP)

Programy pro osoby ohrožené vyloučením (OPZ)

Podpora zasíťování parcel (SFRB)

Infrastruktura do škol a celoživotní vzdělávání, speciální pomůcky (IROP)

Podpora zvýšení úrovně vzdělávání MŠ, ZŠ a SŠ – šablony (OPVTV)

Územní plány a studie (IROP)

Podpora začínajících podnikatelů (OPPIK)

Místní akční plány MAP pro ORP Hlinsko (OPVTV)

## **7 Technická infrastruktura a energetika**

Přehled jednotlivých druhů technické infrastruktury v jednotlivých místních částech obcí je patrný v tabulce 7.

**Tabulka 7: Přehled technické infrastruktury v obcích a jejich místních částech**

	Energetická síť	Kanalizace dešťová	Kanalizace splašková	ČOV	Vodovod obecní	Vodovod VAK	Vodojem	Soukromé studny/vrty	Obecní studny/vrty	Plynovod	Věřejné osvětlení	Připojení k internetu	Obecní rozhlas
<b>Dědová</b>	✓	✓	✗	✗	✗	✗	✗	✓	✓	✓	✓	✗	✓
<b>Hlinsko</b>	✓	✓	✓	✓	✗	✓	✗	✗	✓	✓	✓	✓	✓
<i>Blatno</i>	✓	✓	✓	✗	✗	✓	✗	✗	✗	✓	✓	✓	✓
<i>Čertovina</i>	✓	✗	✗	✗	✗	✓	✗	✗	✗	✗	✓	✓	✗
<i>Srní</i>	✓	✗	✓	✗	✗	✓	✗	✗	✗	✗	✓	✓	✗
<i>Kouty</i>	✓	✓	✓	✗	✗	✓	✗	✗	✗	✓	✓	✓	✓
<i>Chlum</i>	✓	✗	✗	✗	✗	✓	✗	✗	✗	✗	✓	✓	✗
<b>Holetín</b>													
<i>Horní Holetín</i>	✓	✓	✗	✗	✗	✓	✗	✓	●	✗	✓	✓	✓
<i>Dolní Holetín</i>	✓	✓	✗	✗	✗	✓	✗	✓	●	✗	✓	✓	✓
<i>Horní Babákov</i>	✓	✗	✗	✗	✗	✗	✗	✓	●	✗	✓	✓	✗
<b>Jeníkov</b>	✓	½	✓	✓	✓	✗	✓	✓	✓	✓	½	✓	✓
<b>Kladno</b>	✓	✓	✗	✗	✗	✓	✗	✗	✗	✗	✓	✗	✓
<b>Krouna</b>	✓	✓	✗	✗	✗	✓	✓	✓	✓	✓	✓	✓	✓
<i>Čachnov</i>	✓	✗	✗	✗	✗	✗	✗	✓	✗	✗	✓	✓	✗
<i>Františky</i>	✓	✗	✗	✗	✗	✗	✗	✓	✗	✗	✓	✓	✗

	Energetická síť	Kanalizace dešťová	Kanalizace splašková	ČOV	Vodovod obecní	Vodovod VAK	Vodojem	Soukromé studny/vrty	Obecní studny/vrty	Plynovod	Veřejné osvětlení	Připojení k internetu	Obecní rozhlas
Oldřiš	✓	✓	✗	✗	✗	✓	✗	✓	✓	✓	✓	✓	✓
Ruda	✓	✓	✗	✗	✗	✗	✗	✓	✗	✗	✓	✓	✗
Rychnov	✓	✓	✗	✗	✗	✗	✗	✓	✗	✓	✓	✓	✓
Miřetice	✓	✓	✗	✗	✗	✓	✗	✓	✓	✓	✓	✗	✓
Bošov	✓	✓	✗	✗	✗	✓	✗	✓	✗	✓	✓	✗	✓
Čekov	✓	✓	✗	✗	✗	✓	✗	✓	✗	✓	✓	✗	✓
Dachov	✓	✓	✗	✗	✗	✓	✗	✓	✗	✓	✓	✗	✓
Dubová	✓	✓	✗	✗	✗	✓	✗	✓	✓	✓	✓	✗	✓
Havlovice	✓	✓	✗	✗	✗	✓	✗	✓	✓	✓	✓	✗	✓
Krupín	✓	✓	✗	✗	✗	✗	✗	✓	✗	✓	✓	✗	✓
Švihov	✓	✓	✗	✗	✗	✓	✗	✓	✗	✓	✓	✗	✓
Mrákotín	✓	✓	✗	✗	✗	✓	✗	✓	●	✓	✓	✓	✓
Oflenda	✓	✓	✗	✗	✗	✓	✗	✓	✓	✓	✓	✓	✓
Pokřivkov	✓	●	✗	✗	✓	✗	✗	✓	✗	✓	✓	✓	✓
Raná	✓	½	✗	✗	✓	✗	✓	✓	✓	✓	✓	✓	✓
Medkovy Kopce	✓	✓	✗	✗	✗	✓	✗	✓	✓	✗	✓	✓	✓
Oldřetice	✓	½	✗	✗	✓	✗	✓	✓	✓	✗	✓	✓	✗
Tisovec	✓	✓	✓	✗	✗	✓	✗	✓	✓	✗	✓	✓	✓
Dřeveš	✓	✓	✗	✗	✗	✓	✗	✓	✓	✗	✓	✓	✓
Kvasín	✓	✓	✗	✗	✗	✓	✗	✓	●	✗	✓	✓	✓
Otáňka	✓	✓	✗	✗	✗	✓	✗	✓	✓	✗	✓	✓	✓
Vrbětice	✓	✓	✗	✗	✗	✓	✗	✓	✓	✗	✓	✓	✓
Trhová Kamenice	✓	✗	✓	✗	✗	✓	✗	✓	✓	✓	✓	✓	✓
Hluboká	✓	✗	✗	✗	✗	✗	✗	✓	✓	✗	✓	✓	✗
Kameničky	✓	✗	✗	✗	✗	✗	✗	✓	✓	✗	✓	✓	✗
Petrkov II.	✓	✗	✗	✗	✗	✗	✗	✓	✓	✗	✓	✓	✗
Polom	✓	✗	✗	✗	✗	✗	✗	✓	✓	✗	✓	✓	✗
Rohozná	✓	✗	✗	✗	✗	✓	✗	✓	✓	✓	✓	✓	✓
Zubří	✓	✗	✗	✗	✗	✗	✗	✓	✓	✗	✓	✓	✓
Včelákov	✓	✓	✓	✓	✗	✓	✗	✓	●	✓	✓	✓	✓
Bystřice	✓	✓	✓	✓	✗	✓	✗	✓	✗	✗	✓	✓	✓
Dolní Babákov	✓	✓	✗	✗	✗	✓	✗	✓	✗	✓	✓	✓	✓
Hůrka	✓	✗	✗	✗	✗	✗	✗	✓	✗	✗	✗	✓	✗
Stráž	✓	✓	✓	✓	✗	✓	✗	✓	✗	✗	✓	✓	✓
Vyhnánov	✓	✓	✓	✓	✗	✓	✗	✓	✗	✗	✓	✓	✓

	Energetická síť	Kanalizace dešťová	Kanalizace splašková	ČOV	Vodovod obecní	Vodovod VAK	Vodojem	Soukromé studny/vrty	Obecní studny/vrty	Plynovod	Veřejné osvětlení	Připojení k internetu	Obecní rozhlas
Příkrakov	✓	✓	✓	✓	✗	✓	✗	✓	✓	✗	✓	✓	✓
Vítanov	✓	✓	✓	✓	½	✓	✗	✓	●	✓	✓	✓	✓
Stan	✓	✓	✓	✓	✗	✓	✗	✓	●	✓	✓	✓	✓
Vojtěchov	✓	✓	✗	✗	✓	✗	✓	✓	✓	✓	✓	✗	✓
Plánavy	✓	✓	✗	✗	✗	✗	✗	✓	✗	✗	✓	✗	✗
Vortová	✓	✓	✓	✗	✗	✗	✗	✓	✗	✓	✓	✓	✓
Lhoty	✓	✗	✓	✗	✗	✗	✗	✓	✗	✓	✓	✓	✓
Všeradov	✓	✗	✗	✗	✗	✓	✗	✓	✓	✓	✓	✓	✓
Jasně Pole	✓	✗	✗	✗	✗	✓	✗	✓	✓	✓	✓	✓	✓
Milesimov	✓	✗	✗	✗	✗	✓	✗	✓	✓	✓	✓	✓	✓
Vysočina													
Dřevíkov	✓	✓	✗	✗	✗	✓	✗	✓	●	✓	✓	✓	✗
Možděnice	✓	✓	✗	✗	✗	✓	✗	✓	●	✗	✓	✓	✗
Rváčov	✓	✓	✗	✗	✗	✓	✗	✓	●	✓	✓	✓	✗
Svobodné Hamry	✓	✓	✗	✗	✗	✓	✗	✓	●	✓	✓	✓	✗
Veselý Kopec	✓	✓	✗	✗	✗	✓	✗	✓	●	✗	✓	✓	✗
Jančour	✓	✓	✗	✗	✗	✗	✗	✓	●	✗	✓	✓	✗
Svatý Mikuláš	✓	✓	✗	✗	✗	✗	✗	✓	●	✗	✓	✓	✗
Petrkov I.	✓	✓	✗	✗	✗	✗	✗	✓	●	✗	✓	✓	✗

Zdroj: Vlastní šetření

Symboly v tabulce:

✓ .....v obci (místní části) je zavedena

✗ ..... v obci (místní části) doposud není zavedena

● .....v obci (místní části) nutná rekonstrukce nebo vybudování nové, voda využívána pouze jako užitková

- .....v obci (místní části) je ve výstavbě

½ .....v obci (místní části) je částečně zavedeno

## 7.1 Zásobování vodou a nakládání s odpadními vodami

V území MAS Hlinecko je zajištěno zásobováním pitné vody. Největším zdrojem pitné vody je přehradní nádrž Hamry (leží mimo území MAS) a dále jsou zdroje pitné vody z obce Podmoklany (leží mimo území MAS) a vrty v místní části Hlinsko (Čertovina), které jsou vydatným zdrojem pro několik obcí. Problém se zajištěním pitné vody má obec Dědová, kde není vybudován obecní vodovod. Částečně bude tento problém vyřešen v roce 2015. Skupinový vodovod Hlinsko je propojen se skupinovým vodovodem Havlíčkův Brod. Většina obcí využívá vodovod, který je ve vlastnictví VaK Chrudim, a. s., a je provozován společností VS Chrudim, a. s. Některé obce mají vlastní zdroj vody ve studních s rozvodem obecního vodovodu. Zejména v místních částech jsou domácnosti zásobovány vodou ze soukromých studní nebo ze soukromých vrtů.

Rovněž tak čištění odpadních vod je řešeno v jednotlivých sídlech podle možností a terénního charakteru regionu. Největší ČOV v regionu se nachází ve městě Hlinsku, kde je vzhledem k nejhustší urbanizaci a koncentraci podnikatelských subjektů ohrožení čistoty vody největší. V současné době prochází celkovou modernizací. K ČOV jsou mimo města Hlinska připojeny obce Vítanov a Vortová. Ostatní obce (s výjimkou obce Včelákov, kde byla v letech 2014-2015 vybudována ČOV a splašková kanalizace) nemají splaškovou kanalizaci a některé ji vzhledem k neúnosně vysokým pořizovacím i provozním výdajům ani nepředpokládají budovat, a proto hledají alternativní cesty zajištění čistoty odpadních vod, ke kterým patří podpora domovních ČOV, skupinové čistírny, kořenové čistírny, půdní filtry nebo další moderní biotechnologie. Tato problematika je řešena zejména v místních částech nebo osadách s rozptýlenou zástavbou. Problematika splaškové kanalizace v jednotlivých obcích je již dlouho řešena také proto, že větší část území MAS leží na území CHKO Žďárské vrchy a na území CHKO Železné hory.

Dešťová kanalizace je v obcích čtenější. Mnohdy je však ve stavu vyžadujícím rekonstrukci. Neřešení problematiky odkanalizování území by mohlo v některých případech vést k menší absorpční schopnosti vody při vydatných deštích, povodních nebo přívalemých deštích a také i ke zhoršení kvality pitné vody.

## 7.2 Zásobování elektrickou energií, telekomunikace a radiokomunikace

Na celém území MAS je zajištěna dodávka elektrické energie a toto zásobování je dostatečné. Rozvoj zavádění nových technologií v území je podmíněn zachováním a případně rozšířením rozvodného systému vysokého napětí a velmi vysokého napětí. Na území MAS Hlinecko se nachází pouze malá vodní elektrárna. Zásobování elektrickou energií je z hlediska spolehlivosti a kvality dodávky zajištěným prostorem, především pro blízkost TR velmi vysokého a vysokého napětí. Po realizaci TR 110/35 kV Polička, bude zajištění v zásobování elektrickou energií vzhledem k propojenému systému kmenových vedení VN výrazně posíleno. Elektrifikace území je součástí rozvodného systému VVN a VN Pardubického kraje. Na základě předpokládaného vývoje spotřeby elektrické energie v jednotlivých lokalitách území bylo určeno situování transformoven velmi vysokého/vysokého napětí a systém kmenových vedení.

Region MAS je plně pokryt televizním a rozhlasovým signálem. Rovněž je celé území plně pokryto v telekomunikační oblasti, kde byla provedena náhrada analogového systému digitálním. Pokrytí vysokorychlostním internetem je také na většině území, ovšem v některých odloučených místních částech s rozptýlenou zástavbou je dostupnost signálu v horší nebo v nevyvážené kvalitě. Obdobně je na tom pokrytí mobilními operátory, kdy v mnoha menších obcích, stíněných lesy, často funguje pouze některý z operátorů.

Elektronické a telekomunikační spojení území MAS je ve srovnání s jinými územními celky Pardubického kraje rovnocenné. Současné radiotelekomunikační systémy jsou součástí jednotného národního komunikačního systému.

## 7.3 Zásobování plynem a teplem

Územím MAS prochází přepravní vysokotlaký plynovod (dále VTL) plynárenské soustavy, ze kterých jsou zásobeny okolní obce pomocí místních nízkotlakých plynovodů a středotlakých plynovodů distribučních sítí zemního plynu.

Tepl vodní soustava se nachází pouze ve městě Hlinsku. VTL plynovody ve vlastnictví VČP Net s.r.o. a z části JMP Net s.r.o., které se nachází na území MAS Hlinecko, jsou součástí přepravní soustavy

zemního plynu. Ta je rozvedena v Pardubickém kraji a zároveň je i přivedena z velmi vysokotlakého plynovodu a slouží k zásobování Královéhradeckého kraje, části Libereckého kraje a části kraje Vysočina.

Plynofikace je zajištěna ve většině obcí, v některých obcích však pouze v centrální – střediskové obci. Plyn není zaveden v obcích Holetín, Raná – místní části Medkovy kopce a Oldřetice, Trhové Kamenici – místní části Hluboká, Kameničky, Petrkov 1, Polom, Zubří, ve Včelákově v místních částech Bystřice, Hůrka, Strítež, Vyhnanov, Příkrakov, v obci Vojtěchov – místní část Plánava a v obci Vysočina – místních částech Možděnice, Veselý Kopec, Jančour, Svatý Mikuláš a Petrkov 2. Rozšiřování plynofikace do nepokrytých území je problematické a v současné době není ani ze strany obyvatel požadováno. Zavedení plynu do dalších částí by bylo pro obce drahé a ochota obyvatel využívat tyto zdroje vzhledem k vysokým finančním nákladům na provoz klesá. Při případném rozšiřování plynofikace by bylo nutné respektovat koridory stávající plynárenské sítě včetně ochranných a bezpečnostních pásem a technologických objektů pro zásobování zemním plynem, které slouží i pro distribuci zemního plynu do ostatních krajů - Pardubického a Královéhradeckého. Jejich kapacita a rezervy jsou v současné době na dostatečné úrovni, takže umožní napojování dalších dosud neplynofikovaných odběrných míst, vždy však s ohledem na dostupnost z hlediska technického řešení a ekonomickou náročnost konkrétního záměru. Zejména mladé rodiny se však stále více přiklání k ekologickým – alternativním zdrojům vytápění.

## 7.4 Obecní rozhlas

Všechny centrální obce, s výjimkou města Hlinska a obce Vysočina mají místní rozhlas. Hlinsko pak tuto formu informovanosti nahrazuje kabelovou televizí, která pravidelně informuje o aktualitách a akcích. Obec Vysočina, především díky své rozlehlosti a množství místních částí, taktéž nedisponuje obecním rozhlasem. Ten je zde nahrazen systémem rozesílání informací občanům formou krátkých textových zpráv na mobilní telefon. Tuto službu by chtěla zavést také např. obec Raná pro místní část Medkovy Kopce, kde rozhlas chybí. V místních částech obcí v mnoha případech bydlí pouze několik rodin a rozšíření rozhlasu je tedy vzhledem k nákladnosti nepravděpodobné.

V řadě obcí se nachází rozhlas, který je možné využít i jako výstražný systém v případě nenadálých událostí pro občany. Z rozhovorů se starosty vyplynulo, že výraznou modernizaci obecních rozhlasů neplánují, neboť nové technologie jsou nákladné a mohou přinést další mandatorní výdaje obce.

## 7.5 Analýza problémů a potřeb (dotazníková šetření, průzkum v regionu a témata zásobníku projektů)

**Dotazníkové šetření** v oblasti technické infrastruktury a energetiky nebylo mezi místními obyvateli prováděno. Důkladnou znalost o úrovni těchto sítí mají zástupci obecních úřadů. Z průzkumu vyplývá, že největší a nejdůležitější investice v této oblasti plynou vždy do centrálních obcí. Místní části, které mají menší počet obyvatel, nejsou pro subjekty poskytující služby v této oblasti natolik lukrativní, aby do nich firmy investovaly. Většina obydlí v místních částech má zajištěnou mimo elektrickou energii vlastní zdroj vody a čištění odpadních vod, stejně jako TV signál, připojení k Internetu nebo signál mobilních operátorů. Mnohdy však obyvatelé místních částí nechtějí investovat do nákupu antény, satelitu, zajištění vedení pro připojení k Internetu z rodinného domu až k dodanému přijímači poskytovatelů služeb, a tak se spokojí s nižší úrovní služeb.



Ve většině případů však obyvatelé, pokud chtějí, mají možnost využití TV-SAT, Internetu i mobilních operátorů, i když kvalita služeb může být včetně vyšších pořizovacích nákladů na nižší úrovni, než v centrální obci s vyšší hustotou osídlení.

### **Témata na realizaci projektů ze zásobníku projektů MAS k červnu 2015 (sběr potřeb v regionu MAS):**

- opravy a modernizace obecních rozhlasů,
- opravy a modernizace vodovodních potrubí,
- vybudování vedení rozvodů elektřiny pod zemí, přeložky
- rekonstrukce vrtů,
- budování retenčních nádrží,
- dobudování veřejného osvětlení v místních částech,
- rekonstrukce veřejného osvětlení,
- výstavba splaškových kanalizací a čistíren odpadních vod,
- rozšíření plynových rozvodů.

Na základě analytické části byly identifikovány další příležitosti v oblasti technické infrastruktury:

- vybudování nebo rekonstrukce dešťových komunikací v obcích,
- potřeba a chuť (konkurence) poskytovatelů mobilních sítí investovat do vylepšení infrastruktury pro "málo" obyvatel,
- rekonstrukce a dobudování rozhlasu v obcích s funkcemi na varovný a informační systém pro obyvatele,
- posílení signálu mobilních sítí v odlehlých místních částech.

### **7.6 Shrnutí analytické části technické infrastruktury a energetiky**

V České republice je standardem připojení k síti elektrické energie a jinak tomu není ani na území MAS Hlinecko, kdy mají dostatečné kvalitní obce a pouze spolehlivé připojení jejich méně zalidněné místní části.

Dalším faktorem kvalitního života domácností je zásobování pitnou vodou, které je v MAS Hlinecko dobře zajištěné s výjimkou obce Dědová, která nemá vodovod. Toto opět platí pro střediskové obce, v místních částech jsou samozřejmostí soukromé vrtané studny.

Ve většině obcí vodovodní a kanalizační infrastrukturu vlastní VaK Chrudim, a.s. a provozuje VS Chrudim, a.s.

Vzhledem k tomu, že část území MAS Hlinecko leží v CHKO, je kladen důraz na zajištění nakládání s odpadními vodami. Splašková kanalizace v naprosté většině obcí chybí, především kvůli vysokým nákladům na její stavbu. Tuto problematiku je nutné v budoucnosti řešit, a to jak budováním kanalizací, tak i použitím alternativních cest čištění odpadních vod. Na území je důležitá čistírna odpadních vod ve městě Hlinsku, kde je vzhledem k nejhustší urbanizaci a koncentraci podnikatelských subjektů ohrožení čistoty vody největší (žije zde polovina obyvatel MAS), pokud nebude technologie stále inovována.

Pokrytí regionu telekomunikačními sítěmi a internetovým připojením je dostatečné. Ale nároky na internetové připojení se neustále zvyšují, proto bude v této oblasti zapotřebí inovací, zvyšování rychlosti přenosu a zlepšení zabezpečení dat (zejména pro méně zalidněné oblasti místních částí).

Zemní plyn mají možnost využívat téměř všechny centrální části obcí (mimo obce Tisovec a Holetín), plynofikace není dále dobudovaná přibližně v polovině místních částí obcí. Zavedení plynu do

domácností v těchto částech je poměrně nákladné a zatím o ní samosprávy neuvažují a z řad obyvatel několika místních částí není zájem.

Závěrem lze říci, že technická infrastruktura je vybudována (mimo ČOV a splaškovou kanalizaci) ve všech obcích, pouze jejich kvalitativní úroveň je rozdílná a právě zde je příležitost pro zkvalitnění využívané techniky, její modernizaci i s ohledem na životní prostředí a ekologii, menší provozní výdaje a lepší informovanost obyvatel v regionu.

### **Strategická část**

Kanalizace a ČOV (OPŽP)

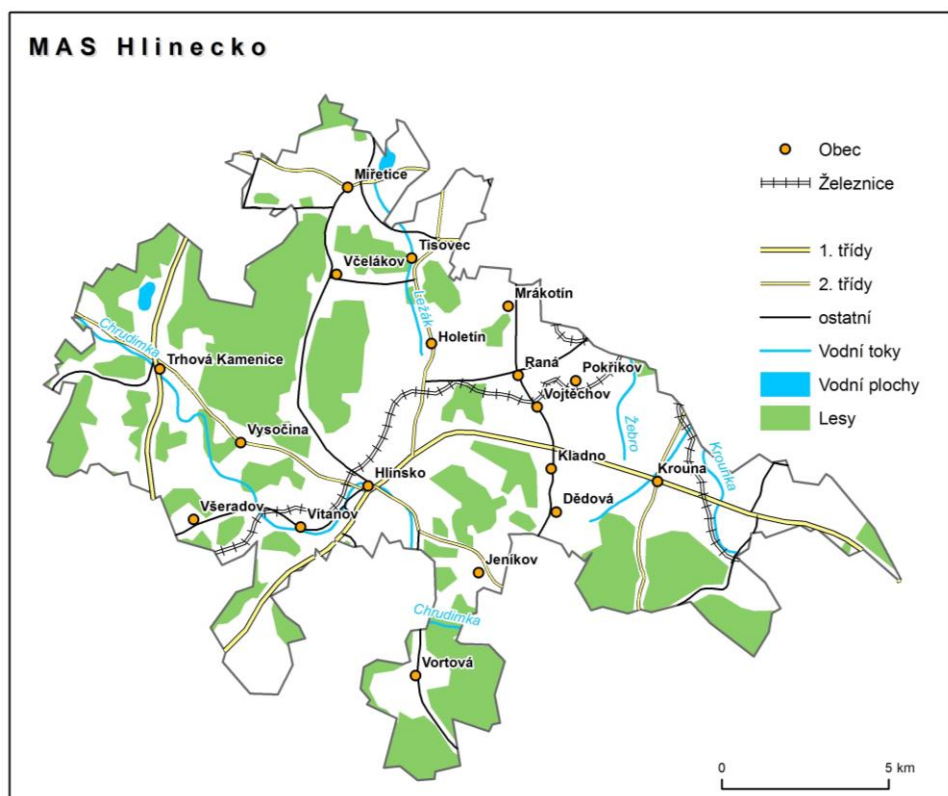
Využívání alternativních zdrojů energie místo plynofikace (OPŽP)

Protipovodňová opatření a varovné systémy (OPŽP)

Obecní rozhlas + osvětlení + zvýšení bezpečnosti (IROP)

## **8 Doprava**

V regionu MAS Hlinecko je poměrně hustá silniční síť a vedou jím dvě železnice. Z obrázku 23 je patrná lokalizace železnic, silnic první, druhé a třetí třídy.



Obrázek 23: Lokalizace železnic, silnic první, druhé a třetí třídy

Zdroj: ArcČR500 2.0

### **8.1 Silniční doprava**

Od roku 2003 je patrný neustálý nárůst intenzity dopravy. Toto souvisí se změnou životního stylu obyvatelstva a se změnami v podnikatelské sféře. Prioritní záležitostí z pohledu dopravy v obcích je řešení bezpečnosti chodců a cyklistů a řešení dostatku parkovacích ploch zejména ve městě Hlinsku.

Dopravní obslužnost je zajišťována pravidelnými linkami autobusů, které uspokojují potřeby místních obyvatel, ale z hlediska cestovního ruchu je úroveň nevyhovující. Místní linky jsou protínány i dálkovými spoji. Autobusovou dopravu v regionu provozují soukromé dopravní společnosti. Dotování veřejné autobusové osobní dopravy a garanci jejího rozsahu zajišťuje stát prostřednictvím krajského úřadu Pardubického kraje. Od roku 2012 je veřejná doprava v Pardubickém a Královéhradeckém kraji řešena systémem IREDO (Integrovaná regionální doprava) a spravována organizátorem regionální dopravy firmou OREDO s.r.o., jehož vlastníkem je Královéhradecký a Pardubický kraj.

Páteřními silničními komunikacemi na území MAS Hlinecko jsou silnice první třídy spravované státem. Jedná se o:

- silnici I/34, která propojuje České Budějovice - Havlíčkův Brod (I/38) - Hlinsko - Svitavy (I/43) - Koclířov (I/35),
- silnici I/37, která spojuje Trutnov (I/14, I/16) - Jaroměř (I/33) - Hradec Králové (I/31) - připojení na D 11 – Pardubice ( I/36) - Chrudim (I/17) - Ždírec (I/34) - Žďár n. Sázavou (I/19) - Velkou Bíteš - připojení na D1.

Obě komunikace byly v minulých letech průběžně opravovány a jejich stav je v současné době uspokojivý. Silnice I/34 prochází centrem města Hlinska, proto je v územním plánu města zpracováno vybudování odlehčovací komunikace průtahu silnice mimo centrum. Realizace této dopravní stavby by odlehčila městu Hlinsku od tranzitní a částečně od vnitroměstské dopravy. Ale vzhledem k malému stupni zatížení se realizace nedá očekávat v nejbližších letech.

Na území MAS Hlinecko je poměrně hustá síť komunikací druhé a třetí třídy, které spojují obce mezi sebou a jsou ve vlastnictví Pardubického kraje. Kvalita těchto komunikací je nedostatečná, neboť jejich údržba je mnohdy zanedbána a v některých úsecích již nelze ani o silnici mluvit. Konkrétně se jedná o silnice:

- II/343 Seč - Trhová Kamenice – Hlinsko - Svatka,
- II/354 Radostín nad Oslavou – Ostrov nad Oslavou – Nové Město na Moravě – Svatka – Krouna,
- II/306 Dřeveš – Skuteč,
- II/355 Pardubice – Úhřetická Lhota – Hrochův Týnec – Chrast – Hlinsko,
- II/337 Uhlířské Janovice – Onomyšl – Malešov – Čáslav – Ronov nad Doubravou – Seč – Bojanov – Nasavrky – Skuteč,
- III/3439 Kameničky – Kladno,
- III/3061 Kladno – Vrbatův Kostelec,
- III/35524 Předhradí – Holetín,
- III/35525 Oldřetice – Oldříš,
- III/3062 Mrákotín – Žďárec u Skutče,
- III/33778 Prosetín – Otáňka,
- III/33777 Kvasín – Vrbětice,
- III/35522 Hůrka - Včelákov,
- III/3437 Miřetice – Hlinsko,
- III/3432 Trhová Kamenice – Petrkov,
- III/3434 Petrkov – Bystřice,
- III/35523 Holetín – Včelákov,
- III/33774 Miřetice - Dachov,

- III/33773 Měřetice – Dřeveš,
- III/35526 Pokřikov - Vojtěchov,
- III/34417 Trhová Kamenice – Libice nad Doubravou,
- III/3436 Hlinsko – Všeradov,
- III/3438 Hamry – Herálec,
- III/3433 Svobodné Hamry – Možděnice.

Poslední kategorií jsou místní komunikace (IV. třídy). Řada obcí má mnoho místních částí, a tak spravují desítky kilometrů místních komunikací ve vlastnictví obce. Opravy těchto komunikací jsou financovány obcemi a vzhledem k omezeným místním rozpočtům je obce nejsou schopny udržet v dostatečné kvalitě. Nepříznivé povětrnostní podmínky (600 m n. m. a více) a sníh jejich udržování komplikují. Jenom Město Hlinsko spravuje 51 km místních komunikací.

V průzkumech názorů občanů, zastupitelů a podnikatelů na dění ve Městě Hlinsku, které provedlo Město Hlinsko, vychází problematika dopravy a dostupnosti jako největší problém, který je třeba řešit.

## 8.2 Železniční doprava

Na území MAS Hlinecko se nacházejí dvě železniční tratě, a to jednokolejná trať celostátního významu č. 238 Pardubice - Havlíčkův Brod a regionální jednokolejná trať č. 261 Svitavy – Žďárec u Skutče. Obě trati jsou v současné době využívány především pro osobní dopravu, neboť část obyvatel Hlinska a okolních obcí dojíždí za vzděláním nebo zaměstnáním do Chrudimi, Pardubic, Ždírci nad Doubravou, Havlíčkova Brodu, Žďáru nad Sázavou, Poličky nebo Svitav. Osobní dopravu na železnici v regionu provozují České dráhy, a.s. V roce 2012 došlo k zavedení programu IREDO, který integruje autobusovou a vlakovou dopravu.

Výčet železničních zastávek v obcích MAS Hlinecko je následující:

- **Hlinsko** – celostátní trať č. 238 Chrudim – Havlíčkův Brod se zastávkami Hlinsko a Hlinsko – Kouty,
- **Holetín** – celostátní trať č. 238 Chrudim – Havlíčkův Brod se zastávkou v obci,
- **Krouna** – regionální trať č. 261 Žďárec u Skutče – Polička – Svitavy se zastávkami Krouna zastávka, Krouna a Čachnov,
- **Pokřikov** – celostátní trať č. 238 Chrudim – Havlíčkův Brod se zastávkou jihovýchodně od obce,
- **Raná** – celostátní trať č. 238 Chrudim – Havlíčkův Brod s nejbližší zastávkou na území Vojtěchova,
- **Vítanov** – celostátní trať č. 238 Chrudim – Havlíčkův Brod se zastávkou na severním okraji zástavby,
- **Vojtěchov** – celostátní trať č. 238 Chrudim – Havlíčkův Brod se zastávkou severně od zástavby obce,
- **Všeradov** – celostátní trať č. 238 Chrudim – Havlíčkův Brod s nejbližšími zastávkami Vítanov a Ždírec nad Doubravou.

## 8.3 Letecká a lodní doprava

V území MAS Hlinecko není situováno žádné letiště a do území zasahují pouze ochranná pásma vzletových a přiblížovacích prostorů veřejného vnitrostátního letiště Skuteč, která však vzhledem k výškovým hladinám nejsou omezujícím prvkem.

Ochranná pásma zasahují do obcí: Pokřikov, Raná, Vojtěchov.



EVROPSKÁ UNIE  
EVROPSKÝ FOND PRO REGIONÁLNÍ ROZVOJ  
INVESTICE DO VAŠÍ BUDOUCNOSTI



MINISTERSTVO  
PRO MÍSTNÍ  
ROZVOJ ČR

Dále zde není žádný vodní tok, který by umožňoval dopravu po vodě.

## 8.4 Cyklotrasy a cyklostezky

Cyklotrasy byly v minulosti na území MAS Hlinecko budovány primárně spíše jako turistická infrastruktura, která byla využívána jako cesty „do přírody a mimo obec“ určené hlavně k výletům obyvatel a návštěvníkům regionu. Občas regionální cyklotrasy propojovaly obce nebo jejich místní části, ale hlavně směřují k nějakému turistickému cíli nebo místu. V současné době je většina turistických cyklotras již logicky navázána nebo připravena k napojení na evropské dálkové cyklotrasy nebo jejich spojky. V následujícím přehledu nabízíme některé ze zajímavých cyklotras:

- č. 4120 Hlinsko – Včelákov,
- č. 1 Hlinsko – Všeradov – Vysočina – Trhová Kamenice,
- č. 1420 Hlinska – Vortová,
- č. 4122 Mrákotín – Pokřikov – Vojtěchov – Kladno – Dědová – Jeníkov,
- č. 18 Raná – Holetín – Hlinsko,
- č. 4114 Měretice – Tisovec,
- č. 4180 Svratouch – Rychnov,
- č. 4183 Vortová – Bystřice,
- č. 4187 Dřevíkov – Slavíkov.

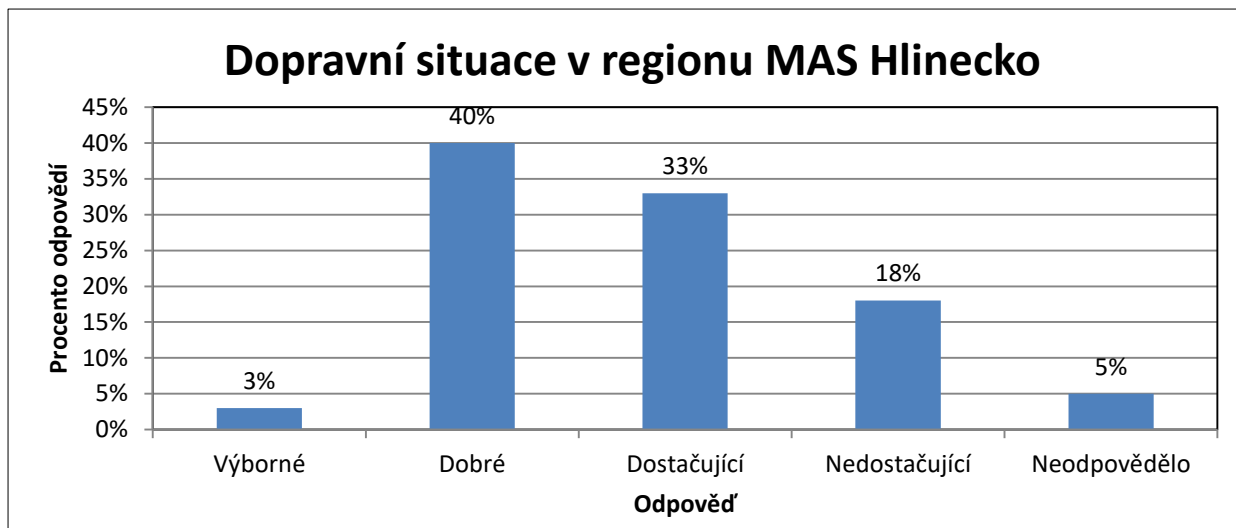
Stále většího významu však nabývají cyklostezky mezi obcemi, které slouží jako dopravní trasa pro občany dojíždějící do zaměstnání nebo pro děti navštěvující školu v jiné obci. Výrazně se tyto cyklostezky stávají i dopravní infrastrukturou. K oddechu obyvatel jsou kombinované s pěšími stezkami nebo in – line trasami. Význam cyklotras se tedy v současné době přenesl zejména do úrovně „dopravní trasy pro obyvatele“ se zaměřením na jejich bezpečnost.

Na území MAS je vybudována jediná obslužná cyklostezka v délce jeden km mezi městem Hlinskem a místní částí Čertovina, která je maximálně využívána. Výhledově bude vybudována tři km dlouhá cyklostezka z Hlinska do místní části Rváčov (obec Vysočina). Další cyklostezky k propojení obcí mezi sebou nebo jejich místních částí se připravují.

## 8.5 Analýza problémů a potřeb (dotazníková šetření, průzkum v regionu a témata zásobníku projektů)

### Dotazníkové šetření obyvatel jaro 2013

Z dotazníkového šetření v regionu (viz. nepovinná příloha č. 1) vyplývá, že pouze 3% obyvatel hodnotí dopravní situaci jako výbornou, ale zároveň 18% jako nedostačující (viz. obrázek 24).



**Obrázek 24: Hodnocení dopravní situace v regionu MAS Hlinecko**

*Zdroj: Vlastní zpracování na základě dotazníkového šetření*

**Ze zásobníku projektů** je však zřetelné, že zejména ze strany zastupitelů obcí je důležitým úkolem zlepšit kvalitu místních komunikací, zajistit zvýšení bezpečnosti obyvatel zejména v obcích a zajistit propojenost obcí mezi sebou a jejich místních částí „bezpečnou formou“ pro cyklisty i pěší.

Z rozhovorů mezi členy MAS také vyplynula potřeba zkvalitnění propojování cest lesních a polních v extravilánech obcí, které také slouží jako obslužné a propojovací cesty mezi obcemi a místními částmi, a to nejen pro zemědělské subjekty.

Díky zásobníku projektů, ve kterém je četný výskyt projektů obslužných cyklotras z centrálního města Hlinska do okolních obcí nebo místních částí (18 obcí MAS má 67 místních částí), je toto téma jednou z priorit mnoha obcí, a proto je v současné době řešeno Akčním plánem projektu Podpora meziobecní spolupráce Svazu měst a obcí České republiky. Koncepce budování cyklostezek na Hlinecku tedy prozatím není zcela hotová, do konce roku 2015 budou vyjasněna jednotlivá místa propojení a harmonogram jejich realizace s výhledem na příštích 10 let.

Město Hlinsko plánuje vybudovat dopravní terminál, který by zvýšil komfort cestujícím vlakovou a autobusovou dopravou.

**Témata na realizaci projektů ze zásobníku projektů MAS k červnu 2015 (sběr potřeb v regionu MAS):**

- rekonstrukce a opravy místních komunikací,
- opravy autobusových a vlakových zastávek,
- opravy lesních a polních cest,
- budování obslužných pěších/cyklostezek mezi obcemi i místními částmi,
- instalace bezpečnostních prvků na komunikace,
- vybudování dopravního terminálu (autobus, vlak, cyklo a parkoviště).

Na základě analytické části byly identifikovány další příležitosti v oblasti dopravy:

- akční plán a budování cyklostezek zejména pro dopravu, „servis občanů“ a zlepšení bezpečnosti,
- vybudování chodníků v obcích, zejména u silnic I. a II. třídy,
- výstavba silničních obchvatů obcí, především města Hlinska,
- vybudování odpočinkových zón a parkovacích ploch.

## 8.6 Shrnutí analytické části dopravy

Území MAS Hlinecko protínají dvě železniční tratě. První z nich vede z Havlíčkova Brodu do Pardubic a je využívána především pro osobní dopravu. Druhá železnice, která začíná v Žďarci u Skutče a ústí do Svitav, je pro region méně významná, protože se prochází pouze katastrem obce Krouna.

V regionu se nachází poměrně hustá silniční síť, které dominují dvě silnice I. třídy. Vzhledem k celonárodní důležitosti těchto komunikací jsou pravidelně udržovány, jejich stav je tedy dobrý. Co se týká silnic II. a III. třídy, v mnoha případech jsou ve špatném stavu, neboť díky drsnějším přírodním podmínkám a zanedbáváním údržby ze strany Pardubického kraje se jejich životnost zkracuje. Pro obce je složité získávat finanční prostředky na opravu svých místních komunikací.

Dalším problémem v některých obcích je zajištění bezpečného pohybu obyvatel v obci, kterého lze nejlépe dosáhnout vybudováním chodníků, kombinovaných pěších a cyklotras propojujících místní části jednotlivých obcí nebo sousední obce samotné, ale také zavedení měření rychlosti, zpomalovacích zařízení, přechodů, semaforů nebo zlepšení osvětlení v obcích.

### Strategická část

Obslužné cyklostezky mezi obcemi (IROP – CLLD)

Malé dopravní terminály v obcích (IROP – CLLD)

Lesní a polní cesty (PRV)

Bezpečnost dopravy obyvatel (IROP – CLLD)

Místní komunikace (MMR)

Chodníky (SFDI, CLLD)

Dopravní terminál Hlinsko (IROP)

## 9 Vybavenost obcí a služby

Přírozeným spádovým centrem s vyšší občanskou vybaveností, která je na dobré úrovni, a její nabídka odpovídá potřebám obyvatel, je město Hlinsko. Přehled občanské vybavenosti v jednotlivých obcích je patrný z tabulky 8 a procento obcí, ve kterých je uvedený druh služby, je zřejmý z obrázku 25.

Tabulka 8: Občanská vybavenost v obcích

	Obchodní střediska	Potraviny	Ovoce a zelenina	Drogerie	Průmyslové zboží	Kadeřnictví	Prádelna	Restaurace, pohostinství	Ubytování	Pošta	Banka	Pojišťovna
Dědová								Ano				
Hlinsko	Ano	Ano	Ano	Ano	Ano	Ano	Ano	Ano	Ano	Ano	Ano	Ano
Holetín		Ano				Ano		Ano	Ano	Ano		
Jeníkov		Ano						Ano				
Kladno		Ano				Ano		Ano				
Krouna		Ano			Ano	Ano		Ano		Ano		
Miřetice		Ano			Ano	Ano		Ano	Ano	Ano		
Mrákotín		Ano				Ano		Ano				

	Obchodní střediska	Potraviny	Ovoce a zelenina	Drogerie	Průmyslové zboží	Kadeřnictví	Prádelna	Restaurace, pohostinství	Ubytování	Pošta	Banka	Pojišťovna
<b>Pokřikov</b>		Ano										
<b>Raná</b>		Ano				Ano		Ano	Ano	Ano		
<b>Tisovec</b>		Ano				Ano		Ano	Ano			
<b>Trhová Kamenice</b>	Ano	Ano	Ano	Ano	Ano	Ano		Ano	Ano	Ano		
<b>Včelákov</b>		Ano						Ano		Ano		
<b>Vítanov</b>		Ano				Ano		Ano	Ano			
<b>Vojtěchov</b>		Ano						Ano				
<b>Vortová</b>		Ano						Ano		Ano		
<b>Všeradov</b>		Ano										
<b>Vysočina</b>		Ano	Ano	Ano	Ano			Ano	Ano			
<b>Celkem (%)</b>	<b>11,1</b>	<b>94,4</b>	<b>16,7</b>	<b>16,7</b>	<b>27,8</b>	<b>55,6</b>	<b>5,6</b>	<b>88,9</b>	<b>44,4</b>	<b>44,4</b>	<b>5,6</b>	<b>5,6</b>

Zdroj: Zástupci OÚ jednotlivých obcí



Obrázek 25: Občanská vybavenost v obcích MAS Hlinecko

Zdroj: Zástupci OÚ jednotlivých obcí

Ve všech obcích, s výjimkou obce Dědová, a obou městysech jsou zastoupeny obchody s potravinami a smíšeným zbožím a je zde různorodá nabídka služeb. Tyto obchody ovšem přežívají díky podpoře obce nebo Pardubického kraje, protože cenami a sortimentem nemohou konkurovat velkým obchodním řetězcům a obyvatelé obcí nakupují ve městě Hlinsku. Všeobecně zvyšující se povědomí o regionálních produktech a výhodách české produkce poskytuje konkurenční výhodu, kterou mohou obchody v malých obcích využít, neboť roste zájem o tyto výrobky. V některých místních částech obcí (např. Čertovina, Kouty, Stan, aj.) není k dispozici žádný obchod s potravinami a smíšeným zbožím a obyvatelům nezbývá, než nakupovat v centrálních obcích nebo v jiných obcích (převážně město Hlinsko).



Nejenom obyvatelé regionu mají možnost nakoupit regionální výrobky na Selských trzích, které se konají jednou za měsíc v památkové rezervaci Betlém (město Hlinsko). V roce 2014 MAS Hlinecko spolu s městem Hlinskem pro podporu místních řemeslníků a výrobců vytvořila regionální značku „Kvalita z Hlinecka“.

Za dalšími službami, nákupními možnostmi a odbornou zdravotní péčí (nemocnice) vyjíždějí obyvatelé MAS Hlinecka do větších center v okolí – např. do Chrudimi, Pardubic, Hradce Králové, Žďáru nad Sázavou nebo Havlíčkova Brodu.

## 9.1 Analýza problémů a potřeb (dotazníková šetření, průzkum v regionu a témata zásobníku projektů)

### Dotazníkové šetření obyvatel jaro 2013

Z výsledků dotazníkového šetření obyvatel (nepovinná příloha č. 1), které bylo provedeno v roce 2013, vyplývá, že obyvatelé preferují české výrobky za rozumné ceny a podporují vznik malých prodejen v obcích. Respondenti se také shodli na nedostatku specializovaných obchodů. Na dotazník odpovědělo 278 náhodně vybraných obyvatel MAS Hlinecko starších 18 let. Respondenti dostali za úkol vybrat tři oblasti z obchodu a služeb, které jim v regionu nejvíce chybí nebo je hodnotí jako nedostatečné. Četnost ostatních odpovědí je zřejmá z tabulky 9.

**Tabulka 9: Seřazení priorit rozvoje území MAS – obchod, služby**

Obchod, služby	Počet bodů
České výrobce na trh za rozumné ceny	34%
Obchody s potravinami v malých obcích- nejsou nebo chybí sortiment, zanikají	13%
Specializované obchody	9%
Lepší restaurace	7%
Obuvnická dílna-oprava obuvi	6%
Kvalitní potraviny v obchodech	5%
Řemeslníci- služby- opraváři pro drobné opravy	4%
Více českých obchodů, lepší zboží, českých nebo regionálních výrobců, malé specializované obchody	3%
Pošta v Trhové Kamenici	3%
Cenově dostupné služby	2%
Obchod s kvalitním dětským oblečením	2%
Zachování pošt v malých obcích	2%
Chybí čistírny	1%
Obchod se sportovními potřebami	1%
Slabá hustota bank	1%
Nevhodně umístěné supermarkety	1%
Zdravotnická služba pátek 12-18 nefunguje ani jeden lékař- čekat na pohotovost	1%
Prodejna knih, CD	1%
Masna v Trhové Kamenici	1%
Bankomat Trhové Kamenici	1%
Vyšší úroveň zdravotní péče, vzdělávání lékařů	1%
Zrušení spojů po Hlinsku – problém pro seniory – doprava k lékaři	1%

*Zdroj: Vlastní zpracování na základě dotazníkového šetření*

## **Anketa na selských trzích v Hlinsku 2014**

Anketa proběhla 27. června 2014 a zúčastnilo se jí 41 náhodně vybraných návštěvníků Selského trhu v Hlinsku (nepovinná příloha č. 3). Z výsledků ankety vychází, že trhy navštěvují občané především ve věku v rozmezí 31-40 let bydlící v Hlinsku. Dotazovaní preferují nákup regionálních potravin, potravinářských a zemědělských výrobků, pokud mají příležitost. Všichni dotazovaní vítají pořádání trhů a chtějí jejich opakování i v dalších letech. Selské trhy se konají vždy poslední pátek v měsíci od dubna do září. První a poslední trh je vždy spojen s jarmarkem.

## **Anketa na Selských trzích v Hlinsku 2015**

V květnu 2015 byla opět provedena anketa (nepovinná příloha č. 3) na Selských trzích v Hlinsku. Oproti předchozímu roku byla změněna doba trvání trhů. Trhy se na přání návštěvníků prodloužily o jednu hodinu - do 17h. Anketa byla rozdělena na tři části a zaměřena na tři skupiny dotazovaných:

### **a) prodejci**

Všichni prodejci se shodli, že jim vyhovuje místo i termín pořádání trhů. Pouze tři prodejci uvedli, že by v letních měsících mohly trhy začínat v dřívějších hodinách. Odpověděli tak na základě zkušeností z jiných trhů. Nadpoloviční většina dotázaných byla spokojena s návštěvností a všichni prodejci odpověděli, že se zúčastní i dalších trhů. Prodejci pocházeli především z oblastí nad 20 km. Na otázku, zda by pro ně bylo přínosné být držiteli regionální značky odpovědělo 42 % ano, 33% ne, 8% neodpovědělo a 17% prodejců již regionální značku obdrželo.

Ankety se zúčastnilo celkem 11 prodejců ze 13. Většina z nich se trhů účastní pravidelně a dva prodejci byli držiteli regionální značky Kvalita z Hlinecka, kterou MAS zavedla na svém území v roce 2014.

### **b) návštěvníci trhu**

Do tohoto hodnocení jsou zařazeny odpovědi od návštěvníků trhu i odpovědi z internetové ankety, která byla shodná s anketou na Selském trhu a probíhala v termínu od 1. 6. – 31. 7. 2015 na webových stránkách města Hlinska. Celkem se ankety zúčastnilo 114 respondentů.

Podle výsledků z ankety můžeme vidět, že trhy navštěvují převážně ženy starší 50 let z Hlinska nebo okolí Hlinska do 5 km. Téměř všem respondentům vyhovuje termín, čas i místo, kde se trhy konají. Pouze 4% návštěvníků uvedlo, že by trhy mohly začínat již v 7 nebo 8 hodin. Co se týká místa konání, kladně hodnotili prostředí, blízkost dětského hřiště a umístění ve středu města. Návštěvníci nejvíce nakupovali zahradnické a potravinářské produkty. 41 % dotázaných upřednostňuje a vyhledává regionální produkty vyrobené na Hlinecku. Na trhu by uvítali více stánků s potravinářskými produkty a zvířaty. Téměř všichni dotázaní (97%) odpověděli, že se chystají navštívit i další Selské trhy. V závěru tedy můžeme říci, že je o Selské trhy v Hlinsku zájem a především lidé středního věku vyhledávají kvalitní a regionální výrobky.

### **c) anketa na internetových stránkách města Hlinska**

Tato anketa proběhla na internetových stránkách města Hlinska v termínu od 1. 6. – 31. 7. 2015 a byla shodná s anketou na Selském trhu z května 2015. Na dotazník odpovědělo celkem 19 respondentů, nejčastěji ve věku 31 – 50 let. Anketu překvapivě využila starší generace obyvatel. Tento jev potvrzuje skutečnost, že tato generace se více zajímá, vyhledává a upřednostňuje regionální produkty vyrobené na Hlinecku.

## Témata na realizaci projektů ze zásobníku projektů MAS k červnu 2015 (sběr potřeb v regionu

### MAS):

- rekonstrukce prodejen v obcích,
- kumulace činností v malých vesnických obchodech (mimo potraviny, např. pošta),
- podpora krátkých dodavatelských řetězců,
- podpora rozvoje regionální značky „Kvalita z Hlinecka“.

Na základě analytické části byly identifikovány další příležitosti v oblasti občanské vybavenosti:

- modernizace zařízení poskytujících služby, zateplení, úspory na provozu,
- vznik prodejen regionálních výrobků "Kvalita z Hlinecka" nebo sekcí v obchodech, síťování místních dodavatelů.

### **9.2 Shrnutí analytické části vybavenosti obcí a služeb**

Pro celý region Hlinecka je soustředěna největší nabídka v oblasti služeb ve městě Hlinsku. V menších centrálních obcích jsou zajištěny potraviny nebo obchody se smíšeným zbožím, kde obyvatelé dostanou alespoň základní potraviny, zeleninu a ovoce a nejnnutnější drogistické zboží včetně drobných doplňků a spotřebního zboží a zboží do domácností. Tyto prodejny jsou však prodělečné a jejich provoz se nevyplatí ani obchodnímu řetězci Jednota COOP, ani soukromníkům a ani obcím samotným. Provozovatelé těchto prodejen často žádají Pardubický kraj (POV) o příspěvek, který sanuje prodělečnost provozu (energie, vytápění).

V místních částech obcí se tyto malé prodejny nenacházejí vůbec, mnohdy žije v místních částech pouze několik rodin. Obdobná situace je s poštami v malých obcích. Tato problematika není však výjimečná na území MAS Hlinecko, ale vyskytuje se v menších obcích a odlehlejších lokalitách v celé České republice. I proto se téma „podpora prodejen v malých obcích“ řeší na celorepublikové úrovni (SPOV, SMSČR, SMO, NS MAS ČR) a šíří se příklady dobré praxe v ostatních krajích (po vzoru dotací POV Pardubického kraje). Obdobně jako se ekonomicky nevyplatí provoz některých služeb nebo škol na vesnicích, není výjimečný ani provoz prodejen. Jejich udržování je ale strategickým úkolem obce, obdobě jako např. provoz malých škol.

Řešení zefektivnění provozu, úspor energie/zateplování objektů, nízkoenergetické zdroje, ale také cesta kumulace více služeb v obchodě nebo exkluzivní nabídka místních výrobků či přebytků zahrádkářů, jsou cesty k zachování malých prodejen. Tyto informace byly do strategie zapracovány na základě reálných výsledků jednání pracovní skupiny „Služby na venkově“, která tuto problematiku řeší od roku 2013. Pomocníkem v lepším provozu mohou být také nové technologie skladování nebo vybavení prodejen, úsporné chladicí boxy, energeticky efektivní tepelné soustavy.

#### **Strategická část**

Služby na venkově – nezemědělské podnikatelské subjekty PRV (CLLD)

Dotace POV Pardubického kraje na provoz prodejen obcí/místních částech (individuálně)

Úspory energie veřejných budov (OPŽP)

Úspory energie podnikatelských prostor (OPPIK)

PRV (podpora malých podniků) – nákup technologie nebo vybavení pro prodejny (CLLD)

PRV (CLLD) projekty spolupráce – krátké dodavatelské řetězce

## 10 Bydlení

Rozvoj výstavby v regionu Místní akční skupiny Hlinecko je ovlivněn skutečností, že dvě třetiny území se nachází v CHKO Železné hory a CHKO Žďárské vrchy. Proto musí být výstavba v souladu s ochranou přírody, zachováním krajinného rázu a urbanistické kompozice a je v rámci územních plánů ve volné krajině omezena.

Na území Místní akční skupiny Hlinecko se nachází pouze jeden větší urbanizační celek – město Hlinsko, kde je větší výskyt panelových a bytových domů situován na sídlišti. Ve městě Hlinsku žije nadpoloviční většina všech obyvatel regionu. Zbytek obyvatelstva je rozmístěn v okolních obcích, které mají velké množství místních částí. Pro celé území je typické, že většina obyvatel žije v rodinných domech (mimo město Hlinsko). Díky příznivému životnímu prostředí je mnoho objektů využíváno pro rekreační účely.

Další vývoj domovního a bytového fondu je závislý na ekonomickém rozvoji správního obvodu, na úspěchu již připravovaných projektů na výstavbu a podpoře bytové výstavby (např. státní podpora, hypoteční úvěry, pozemky pro výstavbu, připravené pozemky s technickou infrastrukturou, stavební spoření aj.) u municipalit zejména na vlastnictví pozemků určených k výstavbě.

### Charakter zástavby obcí na území MAS Hlinecko

**Obec Dědová** je co do počtu obyvatel druhou nejmenší v regionu MAS Hlinecko. Nachází se v CHKO Žďárské vrchy. Charakter zástavby v obci je shlukový, nachází se zde objekty venkovského typu a občanská vybavenost je minimální.

**Město Hlinsko** se díky své poloze, surovinovým zdrojům i historii vyvinulo ve středisko okresního významu s vlastní spádovou oblastí. Městem Hlinskem prochází hranice CHKO Žďárské vrchy.

**Obec Holetín** se nachází v poměrně mělkém a širokém údolí říčky Holetínsky podél hlavní silnice. Holetín nemá výrazné centrum (náves), ale za přirozené centrum možno považovat severní část Horního Holetína s koncentrací objektů občanské vybavenosti včetně základní školy a mateřské školy.

**Obec Jeníkov** se nachází v mírně svažitém terénu. Celé správní území obce leží v CHKO Žďárské vrchy. Obec nemá výrazný prostor návsi, pouze okolí kapličky ve střední části obce lze pokládat za náznak návsi.

Katastrálním územím **obce Kladno** probíhá hranice CHKO Žďárské vrchy. Původní zástavba je nepravidelná, obec nemá výrazný prostor návsi, pouze v severní a v jižní části obce jsou náznaky návsi, které je možné vhodně dotvořit pro podružné centrální prostory s dílčí vybaveností.

**Obci Krouna** náleží největší katastrální území ze všech obcí v okrese Chrudim. Obec částí správního území (jižní část Krouny, Čachnova a Rudy) zasahuje do CHKO Žďárské vrhy, ostatní sídla (severní část Krouny, Františky, Oldřiš, Rychnov) leží na sever od hranice CHKO. Sídelní jednotky mají zástavbu podél stávajících komunikací a vodotečí s rozvolněnou formou zástavby.

**Obec Miřetice** je jádrovým sídelním útvarem celého správního území obce. Místní částí Čekovem prochází hranice CHKO Železné hory. Obec má vyhovující spojení s většími centry (Hlinsko, Chrast, Skuteč, Slatiňany, Chrudim). Celkový stavebně technický stav zástavby je velmi dobrý.

**Obec Mrákotín** leží v mírném údolí mezi městy Hlinsko a Skuteč, na okraji území MAS. Charakter zástavby v obci je shlukový a nachází se zde objekty venkovského typu. Prostor návsi je možno zaznamenat u zvoničky a hasičské zbrojnice.

**Obec Pokřikov** je příkladem bývalé tzv. lánové obce, která vznikla výstavbou menších statků v řadě vedle sebe, centrální prostor prochází celou obcí a tvoří několik ploch (menší návsi).

**Obec Raná** přímo navazuje na obec Vojtěchov, se kterým tvoří z hlediska stavebně – urbanistického jeden celek. Prostor návsi je možno zaznamenat u kostela sv. Jakuba. Místní část Medkovy Kopce leží v CHKO Žďárské vrchy.

**Obec Tisovec** náleží do oblasti s výskytem zděných domů, typických pro tuto oblast. Dochované jsou jak větší zděné usedlosti, tak drobnější zděné domy. Převažující je trvalé bydlení se zastoupením rekreačního bydlení.

**Městys Trhová Kamenice** má poměrně rozlehlé, obdélníkové náměstí (s uceleným souborem klasicistní zástavby, která je zaměřena do připravovaného statutu památkových zón) s objektem kostela.

**Zástavba městyse Včelákov** je velice působivě rozložena po svahu vyvýšeniny, na jejím vrcholu stojí kostel. Sídla městyse Včelákov a místní části Bystřice leží v CHKO Železné hory, ostatní sídla se nacházejí východně mimo toto území.

**Obec Vítanov** leží na území CHKO Žďárské vrchy. Jedná se o typickou údolní lánovou ves s většími selskými poloroubenými usedlostmi na břehu řeky Chrudimky.

**Obec Vojtěchov** je údolní lánová ves podél Ranského potoka. Místní část Pláňavy leží v CHKO Žďárské vrchy.

**Obec Vortová** leží v centrální části CHKO Žďárské vrchy v těsné blízkosti nejvyšších bodů Žďárských vrchů. Původní zástavba je nepravidelná, urbanistická struktura je poměrně zachovalá a výrazně neporušená novou bytovou zástavbou.

Celé správní území **obce Všeradov** leží v CHKO Žďárské vrchy. Obec má historický okrouhlý návěsní prostor. Původní usedlosti a novodobá výstavba ulicového typu v obci Všeradov má převážně funkci trvalého bydlení, nemovitosti v místních částech Milesimov a Jasně Pole jsou ve velké míře využity k rekreaci.

**Obec Vysočina** představuje atraktivní území se značnými hodnotami vesnické architektury, které daly podnět k založení Souboru lidových staveb Vysočina, zapsaných do Ústředního seznamu NKP.

Charakterem je MAS Hlinecko typicky venkovskou oblastí. Tabulka 10 prezentuje počet dokončených bytů v jednotlivých obcích MAS Hlinecko v roce 2014.

**Tabulka 10: Bytová výstavba na území MAS Hlinecko za rok 2014**

Obec	Dokončené byty	Dokončené byty v rodinných domech	Dokončené byty v bytových domech
Obec Dědová	0	0	0
Město Hlinsko	6	6	0
Obec Holetín	3	0	0
Obec Jeníkov	2	2	0
Obec Kladno	1	1	1
Obec Krouna	3	3	0
Obec Mrákotín	3	3	0
Obec Miřetice	3	3	0
Obec Pokřivov	0	0	0
Obec Raná	0	0	0
Obec Tisovec	1	1	0
Městys Trhová Kamenice	1	1	0
Městys Včelákov	0	0	0
Obec Vítanov	2	2	0

Obec	Dokončené byty	Dokončené byty v rodinných domech	Dokončené byty v bytových domech
Obec Vojtěchov	1	1	0
Obec Vortová	0	0	0
Obec Všeradov	1	0	0
Obec Vysočina	1	1	0
<b>Celkem</b>	<b>28</b>	<b>21</b>	<b>1</b>

Zdroj: [www.czso.cz](http://www.czso.cz)

Dokončenými byty je myšlen počet bytů v budovách pro bydlení, nových i stávajících, jejichž výstavba byla ve sledovaném období dokončena, tj. na které vydaná kolaudační rozhodnutí nabyla právní moci. Jde o byty v nové výstavbě, nástavbě, přístavbě, resp. přestavbě, dokončené modernizací a rekonstrukcí. Byt v rodinném domě je stavbou pro bydlení, která svým stavebním uspořádáním odpovídá požadavkům na rodinné bydlení a v níž je více než polovina podlahové plochy místnosti a prostor určena k bydlení. Rodinný dům může mít nejvýše tři samostatné byty, nejvýše dvě nadzemní a jedno podzemní podlaží a podkroví. Bytový dům je stavbou pro bydlení, ve které převažuje funkce bydlení. Více než polovina podlahové plochy všech místností je určena k bydlení a počet samostatných bytů je čtyři a více. Počet podlaží není určující.

Další charakteristiku osídlení v regionu reprezentuje tabulka 11, ze které je patrný počet bytovek v obci, kolik bytů obec pronajímá, počet obydlených domů a počet domů užívaných pro rekreaci.

Tabulka 11: Možnosti bydlení v obcích MAS Hlinecko

Obec	Počet bytovek	Počet bytů pronajímaných obcí	Počet obydlených domů	Počet domů pro rekreaci
Obec Dědová	2	9	41	5
Obec Holetín	2	3	270	51
Obec Jeníkov	0	0	120	20
Obec Kladno	0	1	80	23
Obec Krouna	3	18	406	54
Obec Mrákotín	2	0	108	5
Obec Miřetice	0	5	414	42
Obec Pokřikov	1	1	108	4
Obec Raná	0	4	187	24
Obec Tisovec	1	12	126	37
Městys Trhová Kamenice	0	33	300	32
Městys Včelákov	1	6	230	85
Obec Vítanov	1	6	109	12
Obec Vojtěchov	1	2	157	20
Obec Vortová	0	0	117	47
Obec Všeradov	1	6	76	11
Obec Vysočina	2	0	235	56
<b>Celkem menší obce</b>	<b>13</b>	<b>106</b>	<b>3 084</b>	<b>528</b>

Obec	Počet bytovek	Počet bytů pronajímaných obcí	Počet obydlených domů	Počet domů pro rekreaci
Město Hlinsko	256	329	4 868	0
<b>Celkový součet v MAS Hlinecko</b>	<b>269</b>	<b>435</b>	<b>7 952</b>	<b>528</b>

*Zdroj: Zástupci OÚ jednotlivých obcí*

Z hodnot v tabulce je zřejmé, že nejvíce bytových domů a rodinných domů je ve městě Hlinsku, což je logické, neboť zde žije polovina obyvatel MAS Hlinecko. Porovnáme-li podíl počtu domů pro rekreaci a počtu všech rodinných domů, nejvíce domů pro rekreaci je v obci Vortová (29%) a v městysu Včelákov (27%). Naopak nejméně rekreačních objektů vzhledem k celkovému počtu všech rodinných domů je v obci Pokřikov (4%) a v obci Mrákotín (4%).

### Možnosti rozvoje bydlení v jednotlivých obcích

**Město Hlinsko** disponuje dostatečnou nabídkou pozemků určených pro bytovou výstavbu, a to jak ve svém vlastnictví, tak ve vlastnictví jiných subjektů. Město má v plánu výstavbu bytů v bytových domech, výkup pozemků, určených pro bytovou výstavbu a postupné vybavování připravených pozemků technickou infrastrukturou. V současné době však není ve městě Hlinsku problematické koupit volný byt, a tak o rozšiřování bytových domů není příliš velký zájem ze strany samotných obyvatel. Horší je situace v oblasti rodinných domů, protože město Hlinsko nemá dostatek pozemků, případně jsou zatíženy technickými problémy – např. sídliště Drachtiny má problém s povrchovými vodami. V Hlinsku je tedy ze strany města téměř nulová nabídka parcel k výstavbě rodinných domů. V případě zájmu obec vytipuje a doporučí zájemcům jednání se soukromými majiteli.

**Obec Dědová** má obecní pozemek, který by mohl být zasíťován a nabídnut zájemcům k výstavbě až třiceti rodinných domů. Ale problémem je, že obec nemá zpracovaný územní plán, proto nelze s pozemky disponovat jako se stavebními parcelami.

**Obec Holetín** nedisponuje stavebními parcelami k prodeji, v obci je několik pozemků k výstavbě rodinných domů v majetku soukromých vlastníků.

**Obec Kladno** plánuje do budoucna vybudovat dvanáct parcel k prodeji. Obec pronajímá jeden byt v kulturním domě. Obec neplánuje výstavbu bytovek, či bytů k pronajmutí.

**Obec Krouna** vlastní dvě stavební parcely k prodeji. V územním plánu je plocha určená k zástavbě, zatím nelze určit počet parcel, protože není provedena územní studie. Kapacita obecních bytů je v současné době dostatečná. Obec neplánuje výstavbu nových bytovek a opravy stávajících bytovek probíhají podle aktuální potřeby.

**Obec Miřetice** disponuje pěti stavebními parcelami ve svém vlastnictví a plánuje koupit pozemky na vznik nových stavebních parcel. Obec má pět bytů, všechny jsou pronajaté a novou výstavbu neplánuje.

**Obec Pokřikov** pronajímá jeden byt, jeho opravy zatím neplánuje. Obec má vytipovanou lokalitu pro stavení parcely, ale není zasíťovaná.

Kapacita bytů **obce Raná** je dostatečná a novou výstavbu neplánují. V obecních domech jsou vyměněná okna a plánuje se pouze běžná údržba. Obec nedisponuje stavebními parcelami.

**Městys Trhová Kamenice** zatím nemá stavební parcely, ale již odkoupil pozemek, kde bude šest parcel. Jedná se o místní část Svárov, kde již je nová zástavba. Obec pronajímá 33 bytů, jejich počet

je zatím dostačující a neplánují novou výstavbu. V plánu je oprava jedné obecní budovy, ve které jsou dva velké byty a prostory se službami.

**Městys Včelákov** nedisponuje stavebními parcelami, ale do budoucna má v plánu vytvořit deset nových stavebních parcel, kapacita obecních bytů je dostatečná.

**Obec Vítanov** nabízí k odkupu dvacet zasíťovaných parcel.

**Obec Vojtěchov** nevlastní parcely na prodej, pouze je možnost odkupu od soukromých subjektů. Kapacita obecních bytů zatím dostačuje, výhledově se uvažuje o výstavbě nových nájemních bytů a úprava stávajících bytů zatím není nutná.

**Obec Vysočina** má stavební parcely v místní části Rváčov, které jsou však v soukromém vlastnictví.

**Obec Mrákotín** nedisponuje stavebními parcelami k prodeji, v obci je několik pozemků k výstavbě v majetku soukromých vlastníků.

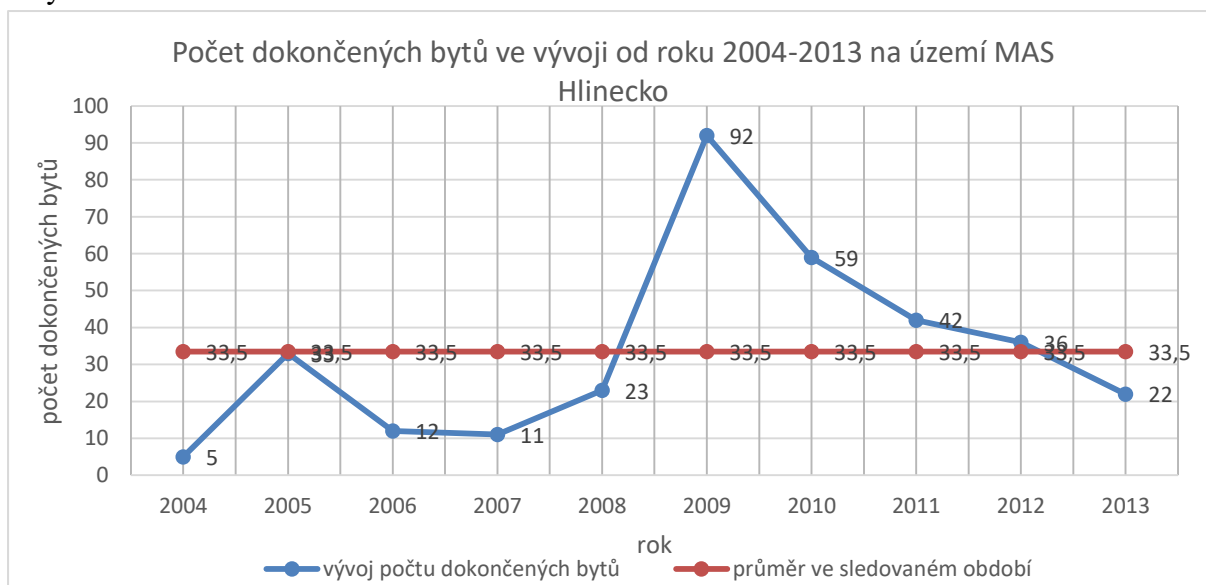
**Obec Tisovec** nedisponuje stavebními parcelami.

**Obec Vortová** má jednu stavební parcelu a další tři vytipované, které zatím nejsou uvedeny v územním plánu.

**Obec Jeníkov** je obcí s největším počtem výstavby nových rodinných domů v posledních letech a další rozšiřování parcel zatím neplánuje.

**Obec Všeradov** nedisponuje stavebními parcelami.

Obrázek 26 ukazuje počet dokončených bytů na území MAS Hlinecko v letech 2004-2013, na které byla vydaná kolaudační rozhodnutí.



Obrázek 26: Počet dokončených bytů ve vývoji od roku 2004-2013 na území MAS Hlinecko

Zdroj: [www.cszo.cz](http://www.cszo.cz)

Od roku 2007 můžeme vidět nárůst vybudovaných bytů až do roku 2009, kdy byla hodnota za sledované období nejvyšší. Nárůst můžeme odůvodnit obavou z připravovaného nárůstu cen v roce 2008 v souvislosti s uzákoněným zvýšením daně z přidané hodnoty. Od roku 2010 dochází opět k úpadku výstavby. To znamená, že nástup ekonomické krize se v roce 2010 projevoval pouze částečně a v roce 2011 zasáhl stavebnictví naplno a i v dalších letech počet dokončených bytů stále klesal. V regionu vznikaly pouze běžné byty, ale je zde absence sociálních bytů, což může vést k rozšíření bezdomovectví v regionu. Pravdou je, že obce zřizování tohoto druhu bydlení příliš nepreferují, protože to může znamenat zvýšení počtu nepřizpůsobivých obyvatel.



Počet parcel, kterými disponují obce pro stavbu rodinných domů je ve všech obcích velmi omezen, pouze obec Vítanov nabízí zasít'ované pozemky ihned k dispozici.

Obce Trhová Kamenice, Měřetice, Kladno a Krouna plánují vybudování nových parcelních míst.

Malé možnosti rozšiřování zastavitelnosti území jsou dány také přítomností dvou CHKO, kde není žádoucí další nová výstavba.

Plochy k výstavbě rodinných domů tak nabízejí soukromníci - majitelé jednotlivých pozemků, ale tyto parcely ve většině případů nejsou vybaveny infrastrukturou. V místní části obce Vysočina – Rváčov je realizován již několik let soukromý developerský projekt.

## **10.1 Analýza problémů a potřeb (dotazníková šetření, průzkum v regionu a témata zásobníku projektů)**

Na oblast bydlení nebyla vytvořena dotazníková anketa. Průzkum byl proveden u starostů, kteří jsou o rozvoji v oblasti bydlení informováni.

Témata na realizaci projektů ze zásobníku projektů MAS k červnu 2015 (sběr potřeb v regionu MAS):

- rekonstrukce stávajícího bytového fondu zejména v malých obcích,
- systematický tlak obcí na rozšiřování nabídky parcel ze strany obcí, změny územních plánů.

Na základě analytické části byly identifikovány další příležitosti v oblasti bydlení:

- výstavba startovacích bytů pro mladé rodiny,
- výstavba bydlení pro širokou skupinu osob ohrožených sociálním vyloučením.

## **10.2 Shrnutí analytické části bydlení**

Životní prostředí obcí MAS Hlinecko lze označit jako velmi kvalitní, což je nejlepším předpokladem pro život v této lokalitě. V regionu převládá zástavba rodinných domů. Tento fakt je pozitivní zejména pro mladé rodiny, které mají větší zájem o bydlení v rodinných domech a menší zájem o byty. Pro rozvoj bydlení v území, a s tím spojené zabránění odchodu obyvatel, je podstatná nabídka parcelních míst v obcích (nedostatek parcel je důvod ke stěhování do jiné obce nebo mimo region). Pozemky k výstavbě má málo obcí a v mnoha případech zde není vybudovaná infrastruktura. Pozitivní stránkou bydlení v regionu je příznivá cena nemovitostí a pozemků pro stavby v menších obcích.

Celou situaci zhoršuje realita územních plánů jednotlivých obcí, kdy obce ležící na území CHKO nemohou svobodně rozšiřovat plochy k zástavbě a jsou ze strany CHKO striktně limitovány. Povolení rozvoje zástavby v území CHKO a úprava územních plánů obcí by vedla k nabídce atraktivních pozemků zejména pro mladé rodiny.

Pro obce nevlastnící další pozemky, které by byly určeny k výstavbě, je komplikované nebo i nemožné (nechuť současných vlastníků) vykupovat systematicky větší plochy, které by bylo možné zasít'ovat a nabídnout k výstavbě. Realitou je, že obce ztrácejí v oblasti stavby rodinných domů vliv na perspektivu rozšiřování výstavby. Nedílnou součástí bydlení jsou však také domy bytové ve vlastnictví obcí, zejména v malých obcích.

Neméně důležitou součástí řešení bydlení všech obyvatel v regionu je potřeba zohlednění pomoci bydlení mladým rodinám „na startu“ a osobám ohroženým sociálním vyloučením. Tato oblast však úzce navazuje na kvalitní síť sociálních služeb a „chápavý úřad“, který se snaží problematiku osob se sociálním vyloučením řešit komplexně (bydlení ve vazbě na zaměstnání a preventivní opatření k zamezení vyloučení, případně jejich opětovné začlenění do společnosti). Detailně se problematikou osob ohrožených sociálním vyloučením zabývá kapitola 3.3.

## Strategická část

Sociální podnikání, sociální bydlení (IROP – SCLLD)

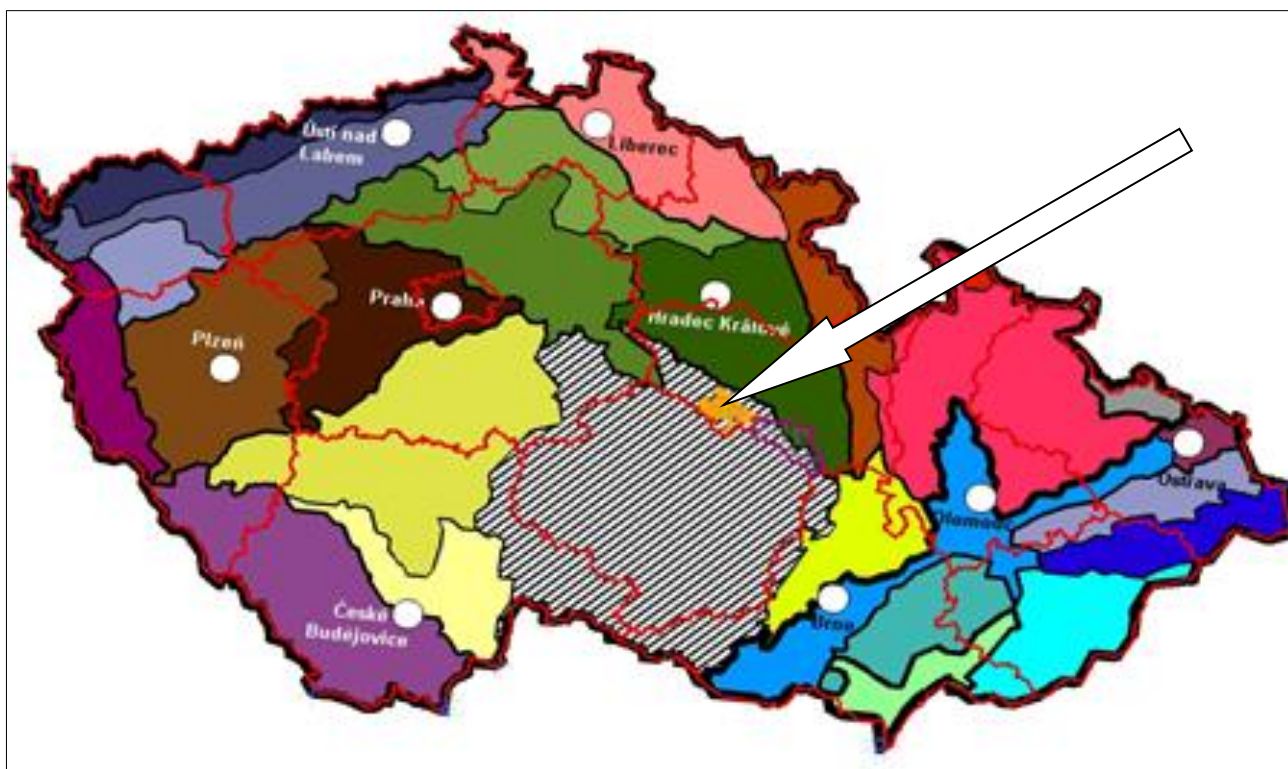
Program pro skupiny osob ohrožené sociálním vyloučením (OPZ – SCLLD)

Podpora vzniku stavebních parcel pro rodinné domy (SFRB)

# 11 Životní prostředí a fyzicko-geografická charakteristika regionu

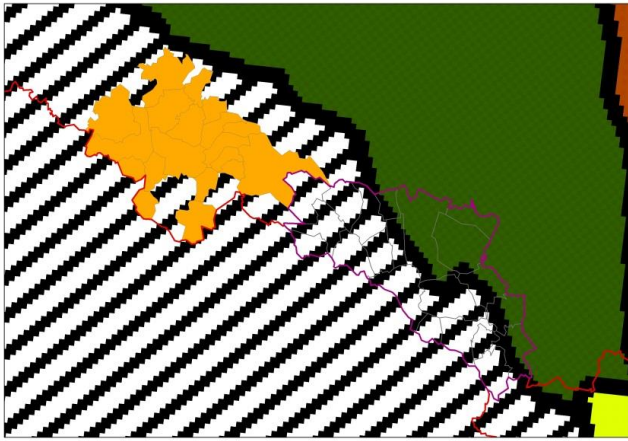
## 11.1 Reliéf

Území místní akční skupiny patří z geomorfologického hlediska do severní části geomorfologické oblasti Českomoravská vrchovina (viz obr. 27 a 28), konkrétně do území dvou celků – Železných hor a Hornosvratecké vrchoviny.



Obrázek 27: Lokalizace MAS Hlínecko v rámci ČR na území Českomoravské vrchoviny

Zdroj: ArcČR500 2.0



Obrázek 28: Detail lokalizace MAS Hlinecko v rámci území Českomoravské vrchoviny

Zdroj: ArcČR500 2.0

Tabulka 12: Geomorfologické jednotky na území MAS Hlinecko

Geomorfologické jednotky			
Provincie	Subprovincie	Oblast	Celek
Česká vysočina	Česko-moravská subprovincie	Českomoravská vrchovina	Železné hory
Česká vysočina	Česko-moravská subprovincie	Českomoravská vrchovina	Hornosvratecká vrchovina

Zdroj: [www.herber.kvalitne.cz/FG\\_CR/geomorfologie.html](http://www.herber.kvalitne.cz/FG_CR/geomorfologie.html)

### Charakteristika celku Železné hory:

- Plocha: 761,8 km<sup>2</sup>
- Střední výška: 480,4 m n. m.
- Nejvyšší bod: Pešava (697 m n. m.)

Železné hory jsou celek v části Českomoravské vrchoviny, který tvoří plochá vrchovina s trojúhelníkovým půdorysem protažená od JV k SZ. Je zde pestré geologické podloží – jádro tvoří vyvěřeliny nasavrckého (železnohorského) a chvaletického žulového masivu, severozápadní část proterozoického a paleozoického zvrásnění horniny a ostrůvky křídových usazenin.

Vrchovina představuje klínovou kru ukloněnou k SV a omezenou na JZ výrazným zlomovým svahem Dlouhé meze. K SV se táhnou dlouhá údolí, zejména složitá údolí řeky Chrudimky. Ve vápencích u obcí Prachovice a Vápenný Podol jsou patrné krasové jevy.

Celé Železné hory jsou bohatě pokryty zelení. Oblast je typická mozaikou polí, luk a lesíků. Současná druhová a věková skladba lesů je značně odlišná od lesů původních, člověkem nedotčených.

Důležité postavení Železných hor dokládá výskyt rostlinných a živočišných druhů, a to přes 1 200 druhů vyšších rostlin, více než 280 druhů obratlovců a stovky bezobratlých. V pestré květeně se prolínají prvky atlantského rozšíření s prvky pevninskými, druhy vodní s druhy teplých suchých strání.

Zvěřina je zastoupena druhy patřícími k zóně lesů a hájů, avšak v hlubších údolích se uchovaly druhy horské. Místa zasluhující pozornost jsou zvláště chráněna.

Název geomorfologického celku pochází od dolování železné rudy.

### Charakteristika celku Hornosvratecká vrchovina:

- Plocha: 1135 km<sup>2</sup>
- Střední výška: 580,2 m n. m.
- Nejvyšší bod: Devět skal (836 m n. m.)

Hornosvratecká vrchovina je geomorfologický celek na západní Moravě, který je součástí Českomoravské vrchoviny. Dá se geologicky charakterizovat jako členitá vrchovina až hornatina tvořená krystalickými horninami s ostrůvky permokarbonských a křídových usazenin. Tvoří rozsáhlé území s vyklenutým povrchem prořezaným hlubokým údolím řeky Svatky a jejích přítoků.

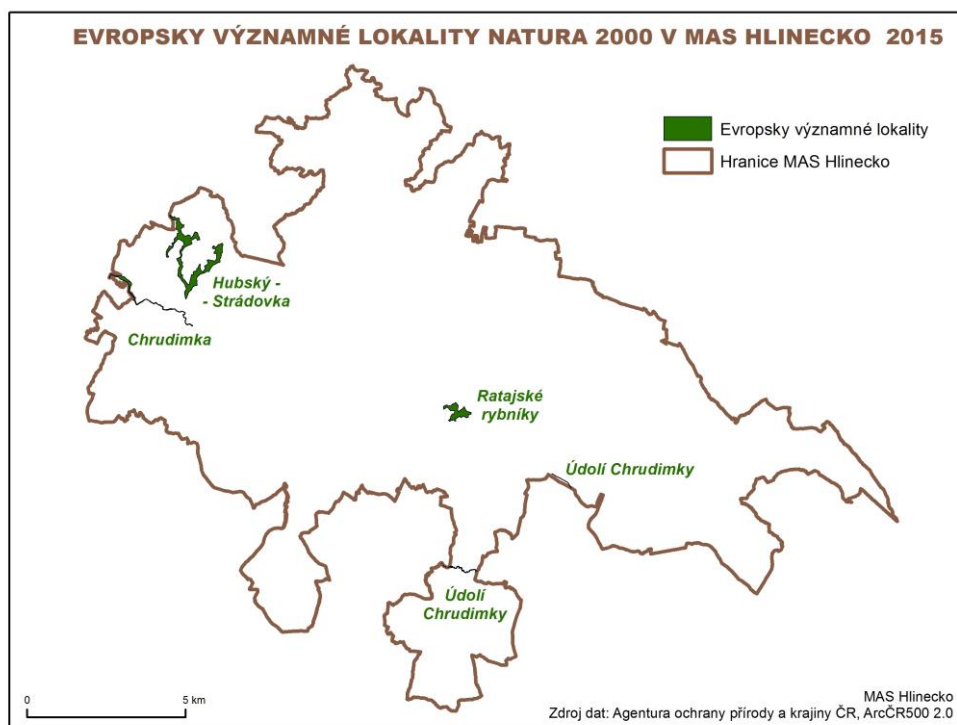
Severozápadní část, zvaná Žďárské vrchy, má úzké hřbety se skalními útvary a hluboká, ale rozevřená údolí. Bohatou strukturu krajiny před intenzifikací zemědělské výroby, dále různorodým střídáním luk, pastvin, polí, lesů, rybníků, je protkána nepravidelnou sítí mezí, úvozových cest, lesíků či skupin stromů a keřů. Dodnes si zachovala charakter vyvážené a svým způsobem zachovalé kulturní krajiny. Lesem je dnes území pokryto asi z jedné poloviny. Přirozený jedlobukový les je většinou nahrazen smrkovými monokulturami. Zvláště cenná jsou společenstva rašelinišť a vlhkých rašelinných luk s významným výskytem řady chráněných a ohrožených druhů rostlin.

Prevládajícím geologickým podložím jsou zde metamorfované horniny krystalinika a moldanubika, různé typy rul, migmatitů a svorů s vložkami hadců a krystalických vápenců. Klimaticky patří mezi chladnější, vlhčí a větrnější oblasti.

Jihovýchodní část, zvaná Nedvědickeá vrchovina, je masivní klenba s hlubokými zaříznutými údolím, v údolí řeky Křetíny jsou zaklesnuté kry křídových hornin jako stolové hory. Převážná část Hornosvratecké vrchoviny je zalesněna smrkovými porosty.

### Evropsky významné lokality

V území MAS Hlinecko leží svou celou plochou dvě EVL soustavy Natura 2000 a další dvě do území zasahují. Jejich umístění je patrné na obrázku 29.



Obrázek 29: Evropsky významné lokality (EVL) Natura 2000 v MAS Hlinecko

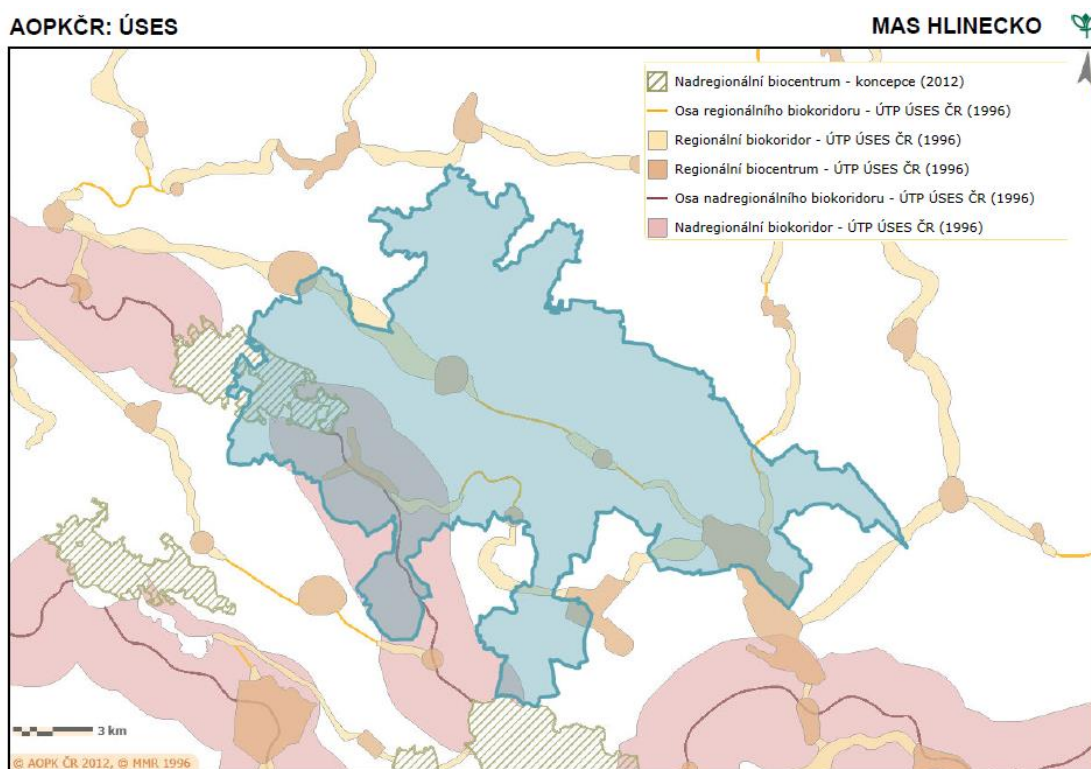
V území se nenachází ani do něj nezasahuje ptačí oblast. Část Evropsky významné lokality Chrudimka zasahuje na území obce Trhová Kamenice. Celková rozloha EVL je 230 ha.

Lokalita je tvořena korytem toku s částí přilehlé nivy. Tok řeky je v místech širokých niv klidný, v místech jezových vzduť až 150 cm hluboký. V lesních úsecích je tok horský kamenitý s většími tůněmi. Na tomto území je chráněná vydra říční.

EVL „Ratajské rybníky“ zaujímá rozlohu zhruba 20 ha. Lokalita leží severně od města Hlinska. Jedná se o soubor společenstev rybníků, mokřadů a vlhkých slatinných luk, kde je cenným biotopem řada chráněných a ohrožených druhů rostlin a živočichů, jako je modrásek bahenní a modrásek očkovaný, jejichž výskyt je vázán na vlhká a mokřadní stanoviště.

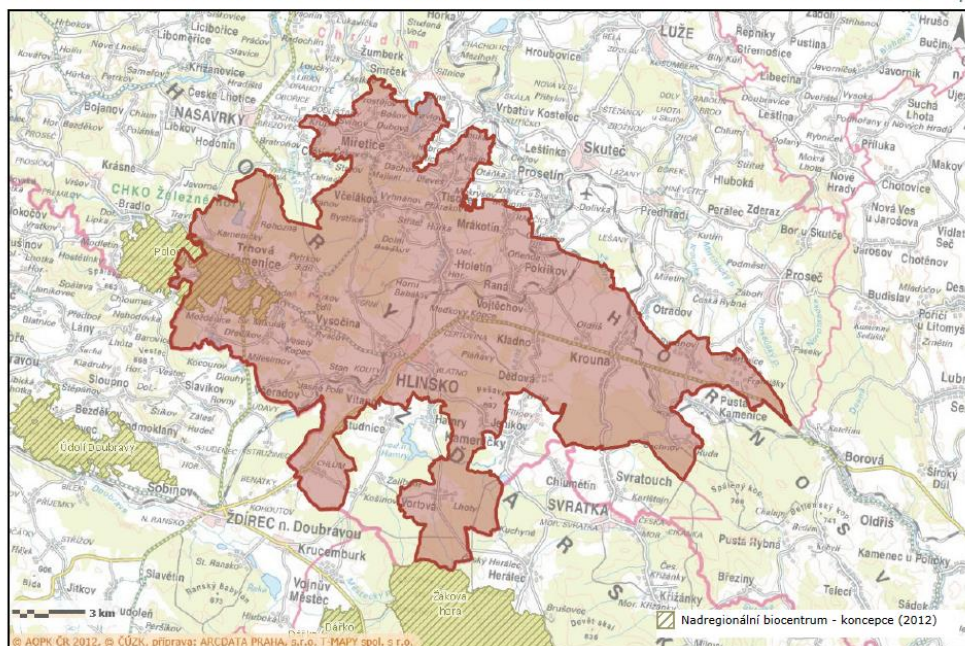
Horní tok řeky Chrudimky je součástí EVL „Údolí Chrudimky“. Rozloha území je 6,38 ha s předmětem ochrany mihule potoční. Její životní cyklus je bezprostředně vázán na hlinitopísčité náplavy, kde se vyvíjejí larvy tohoto druhu. Zároveň je nutným předpokladem i kvalita vody. Tyto předpoklady jsou v území splněny a druh zde má zřejmě nejpočetnější zastoupení v rámci Žďárských vrchů a celého toku Chrudimky.

Do severní části Trhové Kamenice zasahuje EVL „Hubský – Strádovka“. Její celková rozloha je 76,23 ha a zaujímá několik rybníků s přilehlými potoky, vlhkými loukami a lesy. Předmětem ochrany jsou zde přírodní stanoviště bezkolencových luk na vápnatých, rašelinných nebo hlinito-jílovitých půdách.



Obrázek 30: Územní systém ekologické stability (ÚSES)

Zdroj: AOPK ČR 2012



**Obrázek 31: Územní systém ekologické stability - nadregionální biocentrum**

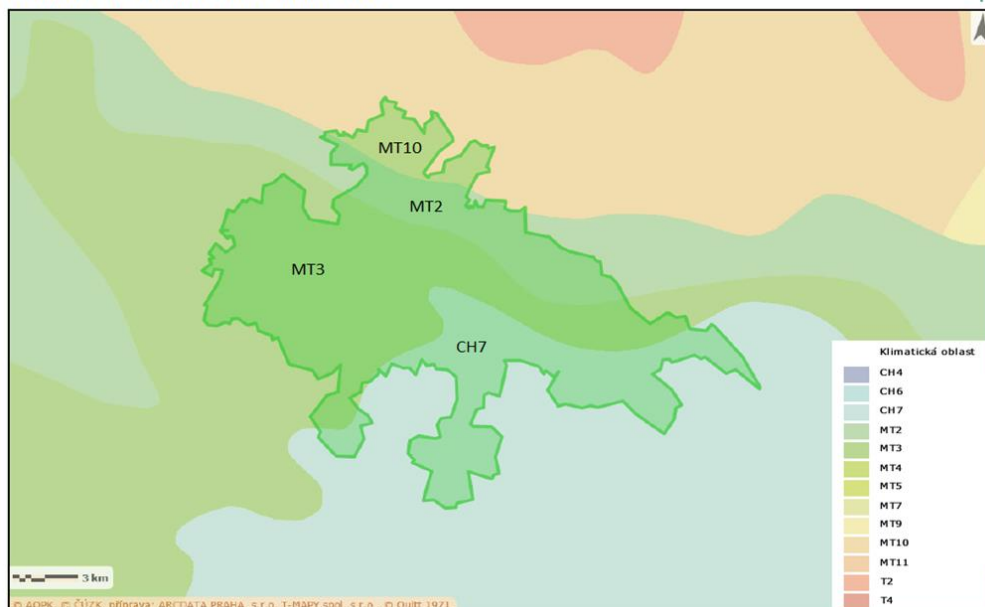
*Zdroj: ÚSES*

## 11.2 Klima

Podle Quittova klimatického členění se území České republiky dělí do tří klimatických oblastí – chladná (CH), mírně teplá (MT) a teplá (T), které jsou dále členěny. Chladná oblast je dělena na sedm částí, z nichž CH1 je nejstudenější. Mírně teplá oblast se dělí na jedenáct částí, z nichž MT 11 je nejteplejší a nejsušší a MT1 je nejstudenější a nejvlhčí.

Charakterizované území patří do čtyř klimatických oblastí – chladné oblasti CH7 a mírně teplých oblastí MT3, MT2 a MT10 (viz obr. 32).

**KLIMATICKÉ POMĚRY MAS HLINECKO**



**Obrázek 32: Klimatické poměry na území MAS Hlinecko**

*Zdroj: mapy.nature.cz/, ArcČR500 2.0*

Lze říci, že území i s ohledem na jeho nadmořskou výšku je v jižní části studenější (oblast CH7) a směrem k severu, kde je nadmořská výška nižší, je i ráz počasí v oblasti teplejší (MT10). Nejstudenější a nejteplejší oblast je dále popsána:

### Charakteristika chladné oblasti CH7:

- Léto: velmi krátké až krátké, mírně chladné a vlhké.
- Přechodné období: dlouhé s chladným jarem a mírně chladným podzimem.
- Zima: dlouhá a mírná, mírně vlhká s dlouhou sněhovou pokrývkou.

### Charakteristika mírně teplé oblasti MT10:

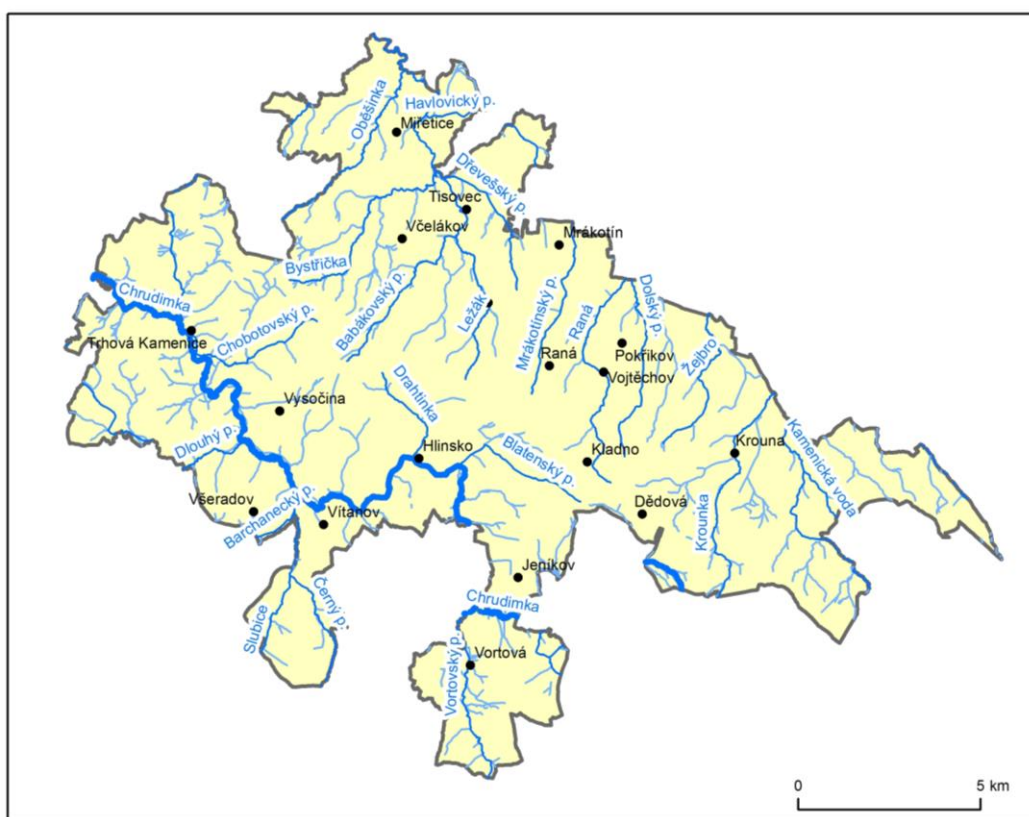
- Léto: dlouhé, teplé, mírně suché.
- Přechodné období: krátké s mírně teplým jarem a mírně teplým podzimem.
- Zima: krátká, mírně teplá a velmi suchá s krátkým trváním sněhové pokrývky.

*Zdroj: E. QUITT, Klimatické oblasti Československa, 1971*

Území MAS Hlinecko náleží svým klimatem do středních poloh Českomoravské vrchoviny, oblasti mírně teplé, až mírně chladné.

## 11.3 Vodstvo

Celé území MAS spadá do povodí Labe, a tím pádem do úmoří Severního moře. Dále patří do povodí řeky Chrudimky (povodí 2. řádu). Nejvýznamnější řekou je tedy Chrudimka, ke které se na území MAS či dále po toku připojí menší říčky a potůčky (viz obr. 33).



Obrázek 33: Hydrologické poměry na území MAS Hlinecko

*Zdroj: ArcČR500 3.1, DIBAVOD, [www.dibavod.cz/index.php?id=27&katobj\\_id=1&id\\_dib\\_zpet=1](http://www.dibavod.cz/index.php?id=27&katobj_id=1&id_dib_zpet=1)*

Těmi jsou například říčky Krounka, Raná, Bystřička a Drachtinka a dále Vortovský, Mrákotínský, Babákovský potok a mnoho dalších. Významnými rybníky v území jsou tři Ratajské rybníky, které jsou přírodní památkou a dále rybníky v Trhové Kamenici a Havlovické rybníky. K méně významným patří Prokopův rybník, rybník na Drachtinách v Hlinsku, ve Vortové, rybníky Návesník, Utopenec a Zlámanec, v Rohozné Rohozenský velký rybník, Nový rybník a Hubský nebo Panský rybník v Krouně.

Důležitým zdrojem pitné vody, který nelze opomenout, je Hamerská přehrada, která leží mimo území MAS Hlinecko, ale je zdrojem pitné vody pro městský vodovod ve městě Hlinsku a některé okolní obce. Stavba Hamerské přehrady plní také protipovodňovou funkci, zaujímá plochu 60 ha a zadržuje cca 3,6 mil. m<sup>3</sup> vody. Důležité je zmínit existenci mokřadů na území MAS s chráněnou faunou i florou.

Při hodnocení v rámci Pardubického kraje je vodní režim MAS nadprůměrný, dostatečně ochráněný vyhlášeným územím CHKO Železné hory a Žďárské vrchy a CHOPAV Žďárské vrchy a povodím významného vodního toku Chrudimka.

## 11.4 Půda

V tabulce 13 jsou uvedeny hodnoty celkové výměry půdy v jednotlivých obcích MAS a dále výměry různých typů využití půdy (landuse).

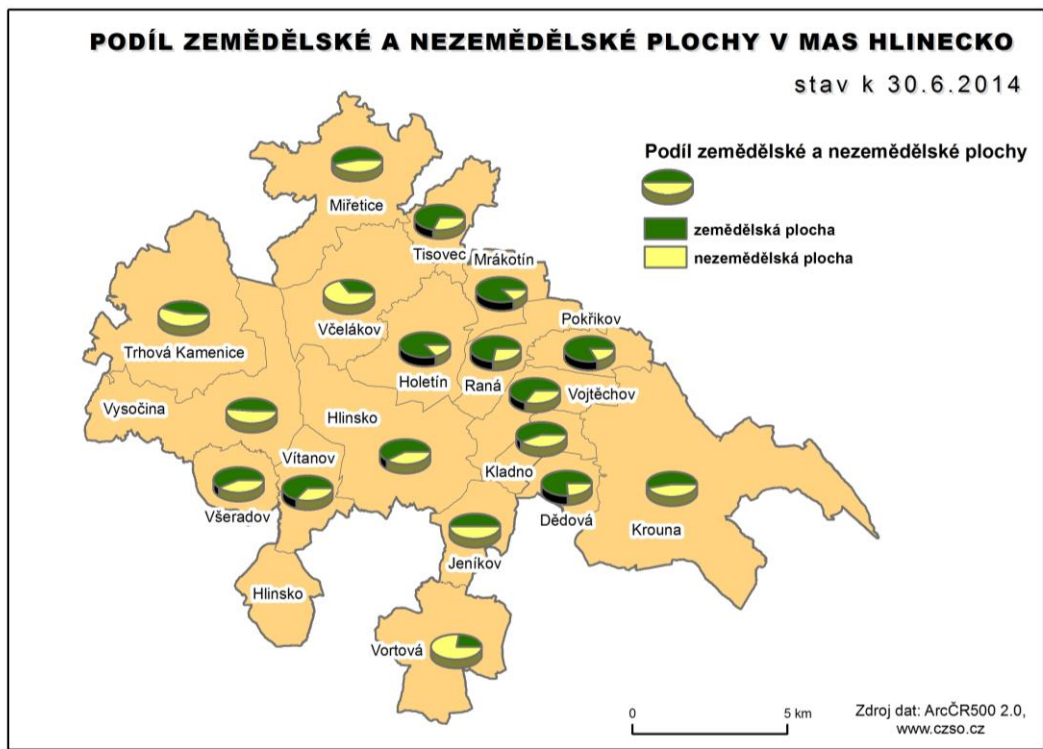
Tabulka 13: Využití půdy v obcích MAS Hlinecko k 31. 12. 2014

Obec	Půda (ha)	Zemědělská půda	Lesní půda	Vodní plochy	Zastavěné plochy	Ostatní plochy
Dědová	390	297	42	1	4	46
Hlinsko	2427	1447	485	34	92	369
Holetín	1067	898	81	3	15	69
Jeníkov	582	294	228	1	5	54
Kladno	426	244	153	0	5	23
Krouna	3437	1837	1351	31	30	189
Miřetice	1713	925	547	67	24	151
Mrákotín	518	442	39	1	7	28
Pokřikov	485	397	46	1	6	37
Raná	704	511	115	6	9	64
Tisovec	596	413	125	7	8	44
Trhová Kamenice	2040	903	884	90	22	140
Včelákov	1356	454	840	3	11	48
Vítanov	652	425	167	8	8	45
Vojtěchov	713	475	174	2	7	55
Vortová	1214	274	877	13	6	44
Všeradov	509	296	176	4	4	29
Vysočina	1790	866	798	27	15	84
<b>MAS celkem</b>	<b>20620</b>	<b>11398</b>	<b>7127</b>	<b>299</b>	<b>277</b>	<b>1519</b>

Zdroj: [www.czso.cz](http://www.czso.cz)

Obrázek 34 porovnává využití půdy na celkovém území MAS. Je z něj patrné, že největší plochy v regionu tvoří zemědělská půda (55 %) a dále lesy (35 %).

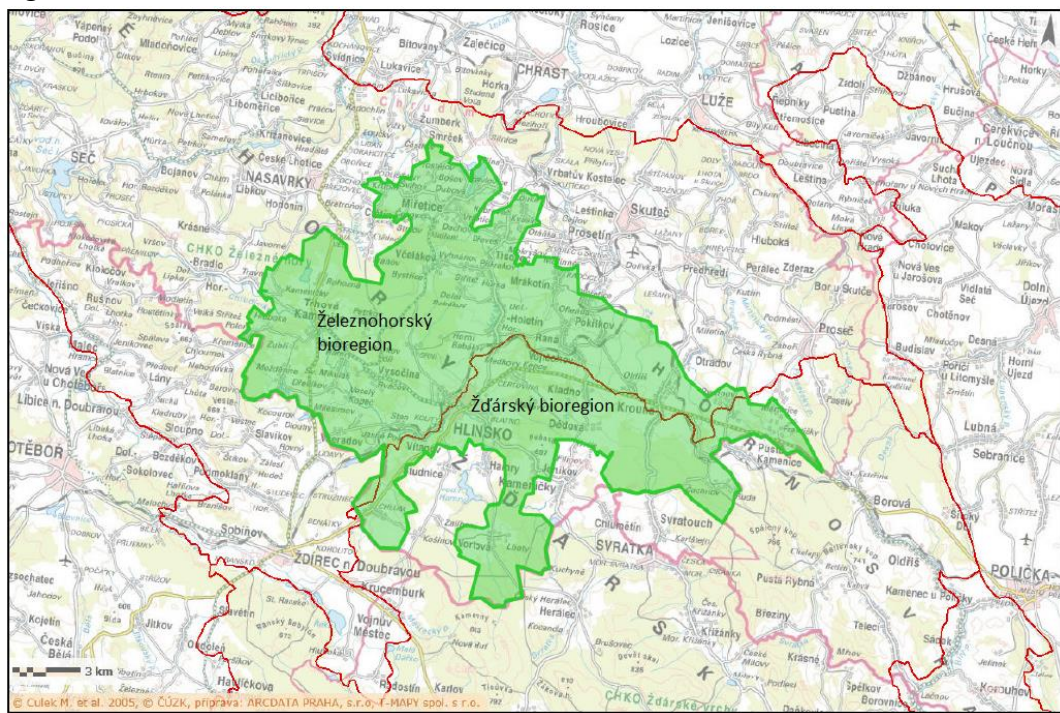




Obrázek 34: Podíl zemědělské půdy a nezemědělské plochy v MAS Hlinecko

## 11.5 Biogeografická charakteristika území

Území Místní akční skupiny se nachází v oblasti dvou bioregionů (viz obr. 35), a to konkrétně bioregionu Železnohorského a Žďárského.



Obrázek 35: Bioregiony na území MAS Hlinecko

Zdroj: [mapy.nature.cz/](http://mapy.nature.cz/), ArcČR500 2.0

Bioregion je individuální jednotka biogeografického členění krajiny na regionální úrovni (v ČR jich je okolo 90). V rámci bioregionu se vyskytuje identická vegetační stupňovitost.

Železnohorský bioregion je charakteristický pro severní část obce Krouna, severní a východní část Vojtěchova, severní část Rané, severozápadní část Holetína, západní část a severozápadní cíp Hlinska, severní část Vítanova, severní cíp Kladna, Pokřikov, Všeradov, Vysočinu, Trhovou Kamenici, Včelákov, Tisovec a Miřetice.

Žďárský bioregion je situován v jižní a východní části Hlinecka. Tento bioregion zasahuje do území obcí Vortová, Jeníkov, Dědová, jihozápadní a východní části Krouny, Kladna, jižní části Vojtěchova a Rané, jihovýchodní části Holetína, jihovýchodní části Vítanova a většiny území Hlinska.

Území je větším zastoupením lesů a roztroušenou zelení ekologicky poměrně stabilní, typ krajiny je harmonický.

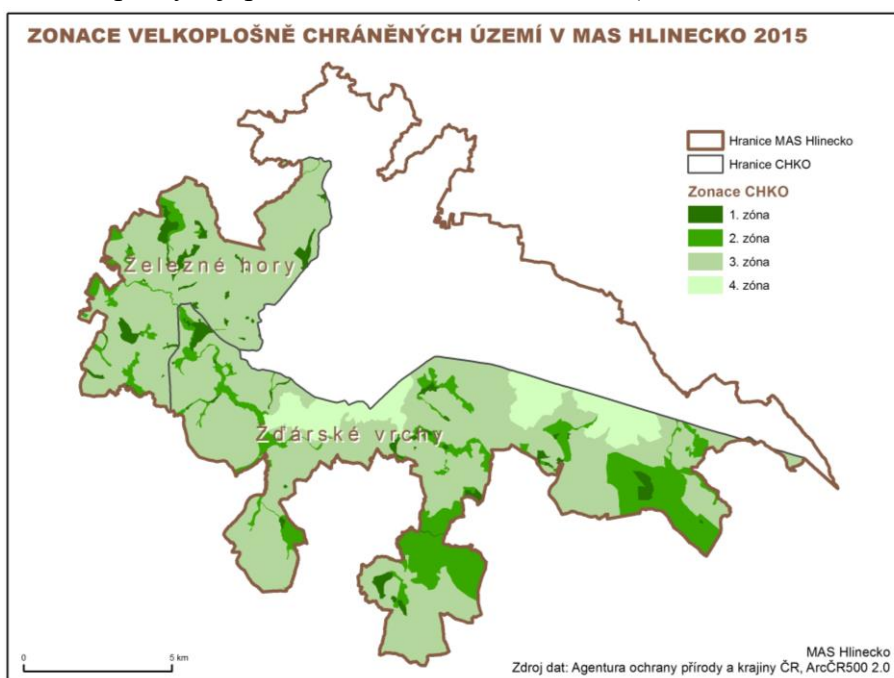
Na základě kostry ekologické stability krajiny byly vymezeny a navrženy prvky ÚSES, které by měly být zárukou uchování cenných biotopů krajiny. Posílením ekologické stability dojde ke zlepšení nepříznivých klimatických vlivů, ke zvýšení pestrosti dřevinné skladby, zvýšení odolnosti lesních porostů a celkovému estetickému zlepšení krajiny.

## 11.6 Ochrana přírody

Z hlediska ochrany životního prostředí se celorepublikově rozlišují velkoplošná a maloplošná chráněná území. Do velkoplošných chráněných území řadíme například národní parky a chráněné krajinné oblasti. Do maloplošně chráněných území obecně patří národní přírodní rezervace (NPR), přírodní rezervace (PřR), národní přírodní památky (NPP) a přírodní památky (PP).

### Velkoplošná chráněná území

MAS Hlinecko se nachází v oblasti dvou velkoplošných chráněných území, a to chráněných krajinných oblastí Železné hory a Žďárské vrchy. Do CHKO Železné hory patří západní oblast MAS – městys Trhová Kamenice, obce Vysočina a Miřetice. CHKO Žďárské vrchy zasahují do jižní části oblasti a pokrývají přibližně třetinu oblasti MAS (viz obr. 36).



Obrázek 36: Zonace velkoplošně chráněných území v MAS Hlinecko

### CHKO Železné hory

**Oficiální název:** Chráněná krajinná oblast Železné hory

**Rozloha:** 284 km<sup>2</sup>, les 43 %, trvalé travní porosty 18 %, orná půda 31 %, vodní plochy 2%

**Nadmořská výška:** 268 m n. m. (u Slatiňan) - 668 m n. m. (Vestec)

**Zvláštní ochrana:** 21 maloplošných, zvláště chráněných území

**Celková rozloha MCHÚ:** 847 ha

**Vyhlášení:** vyhláška MŽP ČR č.156/1991 Sb.

### **Charakteristika**

Železné hory tvoří součást Českomoravské vrchoviny a vyznačují se velmi složitou geologickou stavbou. Geologické podloží patří k nejpestřejším v celé republice. Na některých místech se kdysi těžila železná ruda a později i pyrit.

### **CHKO Žďárské vrchy**

**Oficiální název:** Chráněná krajinná oblast Žďárské vrchy

**Rozloha:** 709 km<sup>2</sup>, les 47 %, trvalé travní porosty 15 %, orná půda 29 %, vodní plochy 2 %, ostatní 7%

**Nadmořská výška:** 490 - 836 m n. m. (Devět skal), nejvyšším vrcholem na území MAS je Pešava (697 m n. m.)

**Zvláštní ochrana:** 49 maloplošných, zvláště chráněných území

**Celková rozloha MCHÚ:** 1 555 ha

**Vyhlášení:** výnosem MK ČSR č.j. 8908/1970

### **Charakteristika**

CHKO Žďárské vrchy se nachází na území okresů Žďár nad Sázavou, Havlíčkův Brod, Chrudim a Svitavy. Hranice této chráněné krajinné oblasti tvoří zhruba čtyřúhelník.

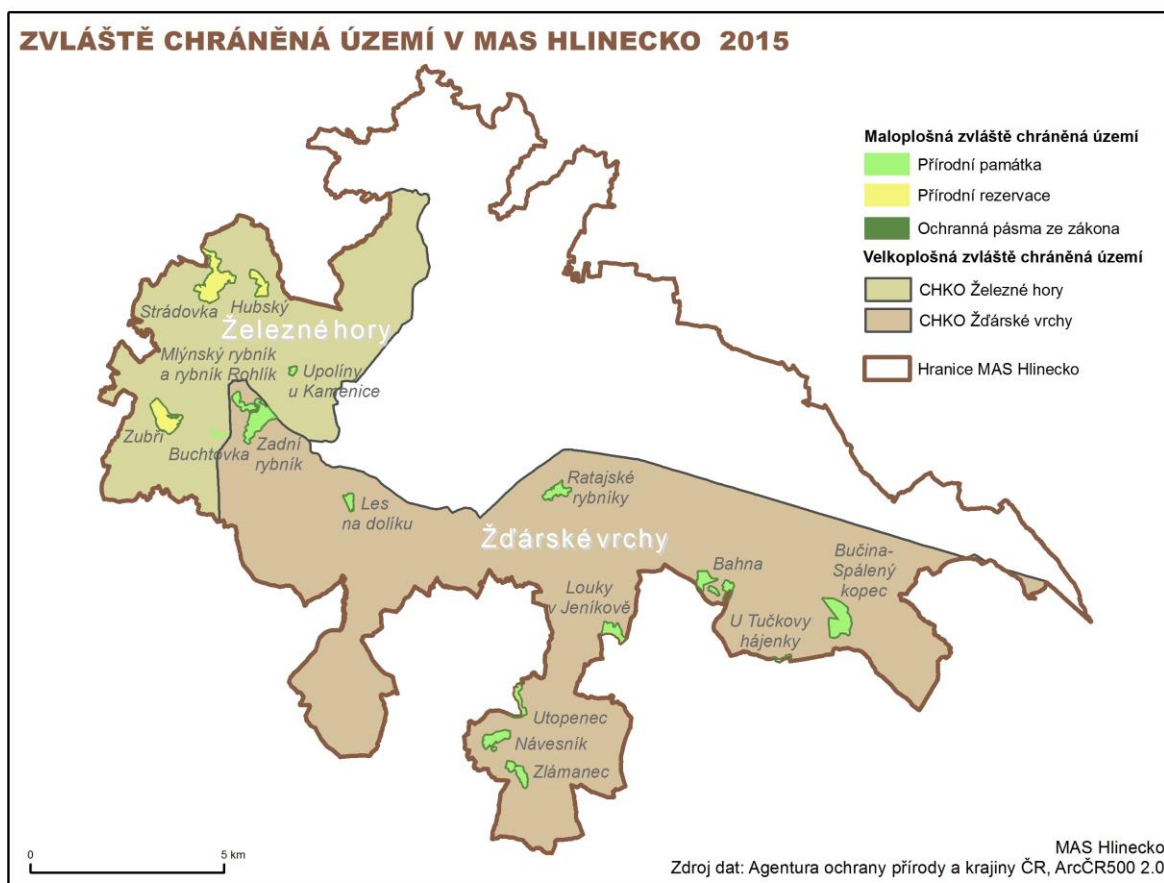
Oblast zaujímá severovýchodní kulminační část Českomoravské vrchoviny s centrálním masivem Žďárských vrchů a navazujícími částmi sousedních pahorkatin. Jako pramenná oblast několika českých a moravských řek (Sázava, Svratka, Chrudimka, Doubrava, Oslava) a jako oblast s četnými rybníčními soustavami bylo území CHKO vyhlášeno za chráněnou oblast přirozené akumulace vod.

### **Předměty ochrany**

Předměty ochrany jsou vodní a mokřadní přírodní společenstva s biotopy makrofytní vegetace přirozeně eutrofních a mezotrofních stojatých vod, rákosin a vegetace vysokých ostřic, na něž navazuje údolní niva s biotopy vlhkých pcháčových luk a tužebníkových lad, nevápnitých mechových slatinišť a údolních jasanovo-olšových luhů s výskytem chráněných a ohrožených druhů rostlin a živočichů.

### **Maloplošná chráněná území**

Na analyzovaném území se nachází množství maloplošných chráněných území, kterými jsou především území typu PřP a PR (viz obr. 37).



**Obrázek 37: Zvláště chráněná území v MAS Hlinecko**

Přírodní rezervace (PřR) jsou definovány jako menší útvar soustředěných přírodních hodnot se zastoupením ekosystémů typických a významných pro příslušnou geografickou oblast. V Místní akční skupině jde zejména o přírodní rezervace na katastrálním území obce Trhová Kamenice (v oblasti Hubského a Rohozenského velkého rybníku).

Přírodní památky (PP) jsou definovány jako přírodní útvary menší rozlohy, zejména geologické či geomorfologické útvary, naleziště nerostů nebo vzácných či ohrožených druhů ve fragmentech ekosystémů. V MAS je to například vodní plocha Velká Kamenice na katastrálním území Trhové Kamenice, rybníky Zlámanec a Návesník a jim přilehlé louky u obce Vortová, část Vortovského potoka, Jeníkovského potoka, Ratajské rybníky u Hlinska a další menší oblasti po celém regionu.

Další z možností ochrany přírody jsou například vymezené ptačí oblasti (Natura 2000), ale tyto nejsou na území MAS zastoupeny.

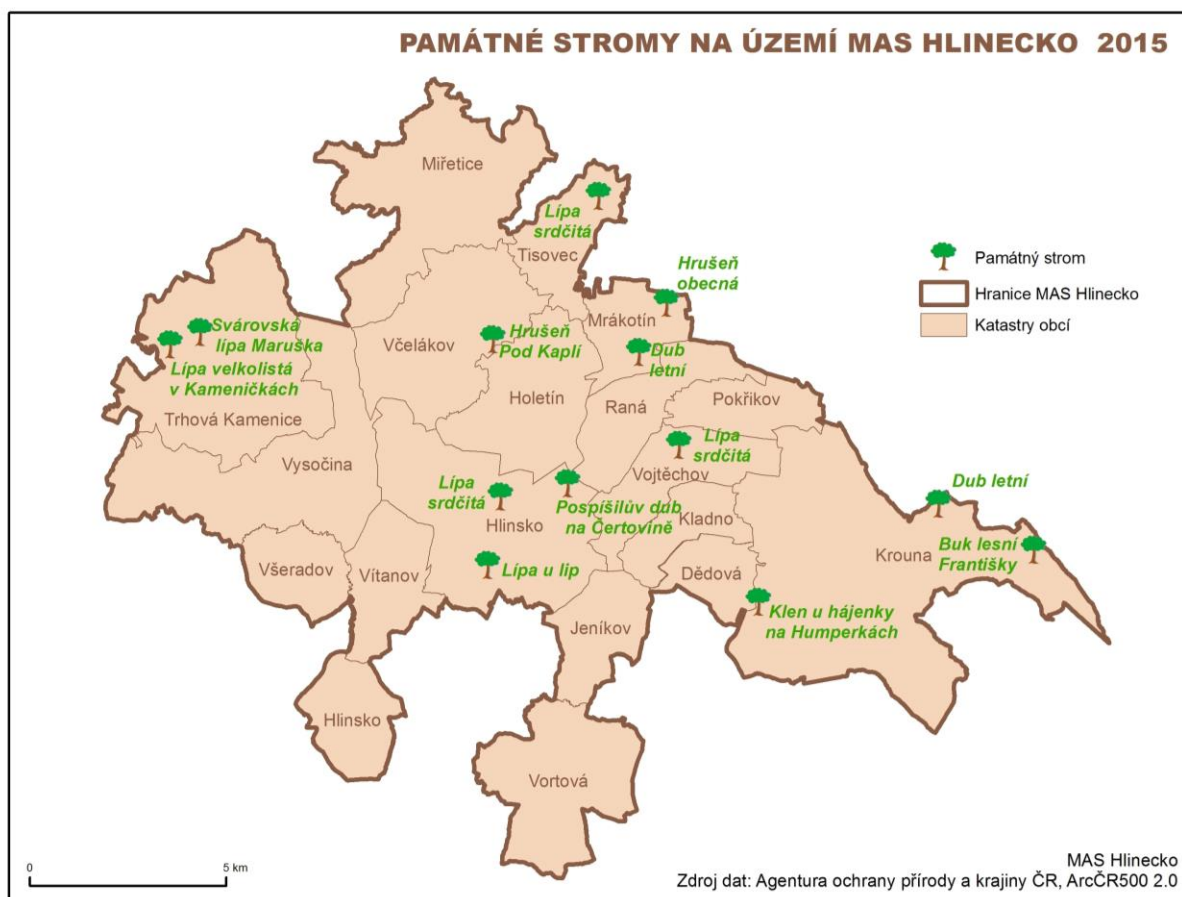
### **Památné stromy**

Na území Místní akční skupiny se nachází třináct památných stromů. Nejstarším z nich je Lípa velkolistá v Kameničkách (místní část městysu Trhová Kamenice), která byla zasazena před 450 lety, dosahuje rozměrů 35 m na výšku a necelých 8 m obvodu kmene. Seznam všech stromů je zřejmý z tabulky 14 a místa, kde se vyskytují, jsou patrná na obrázku 38.

Tabulka 14: Památné stromy na území MAS Hlinecko

Název stromu	Místo	Název stromu	Místo
Lípa srdčitá	Hlinsko	Dub letní	Mrákotín
Lípa u lip	Hlinsko	Hrušeň obecná	Mrákotín
Pospíšilův dub na Čertovině	Hlinsko	Lípa srdčitá	Tisovec (místní část Kvasín)
Dub letní	Krouna (místní část Rychnov)	Lípa velkolistá v Kamenických	Trhová Kamenice
Buk lesní Františky	Krouna (místní část Františky)	Hrušeň Pod Kaplí	Včelákov (místní část Babákov)
Klen u hájenky na Humperkách	Krouna	Lípa srdčitá	Vojtěchov
Svárovská lípa - Maruška	Trhová Kamenice		

Zdroj: Vlastní šetření



Obrázek 38: Památné stromy na území MAS Hlinecko

V nepovinné příloze č. 9 jsou uvedeny všechny památné stromy na území MAS Hlinecko jejich rozměry a u některých i fotodokumentace.

## 11.7 Analýza problémů a potřeb (dotazníková šetření, průzkum v regionu a témata zásobníku projektů)

V oblasti životního prostředí nebyl mezi obyvateli připravován žádný hloubkový průzkum. Informace z „terénu“ byly čerpány zejména od starostů obcí ve vazbě na znalost jednotlivých katastrálních území a dále z plánů péče CHKO Žďárské vrchy a CHKO Železné hory.

Témata na realizaci projektů ze zásobníku projektů MAS k 6/2015 (sběr potřeb v regionu MAS):

- údržba obecní zeleně,
- údržba stromů v obci a památných stromů,
- revitalizace stromořadí,
- údržba a vysazování nových lesů,
- odbahnění rybníků a oprava hrází,
- výstavba retenčních nádrží,
- budování splaškové kanalizace a čistíren odpadních vod v obcích,
- oprava lesních a polních cest,
- výsadba alejí a sadů s genofondovými druhy.

Na základě analytické části byly identifikovány další příležitosti v oblasti životního prostředí a fyzicko-geografické charakteristiky regionu:

- zavádění nových šetrných technologií v oblasti čerpání vod a likvidace odpadních vod,
- "eko" a kotlíkové dotace na úsporu energií a snížení emisí (zdroje EU),
- zlepšování stavu lesů, vysazování obecních lesů, alejí a větrolamů,
- obnova původních lesíků, remízků, rybníků a mokřadů, zvyšování retence v krajině,
- nákup kvalitní lesní techniky,
- nákup speciální techniky pro hasiče na odklizení živelných pohrom,
- dobudování infastruktury (kanalizace, vodovody),
- rekonstrukce požárních nádrží v obci,
- vybudování protipovodňového varovného systému na místních tocích (Chrudimka, Krounka, Novohradka),
- zvyšování podílu listnatých a jiných původních dřevin v lesích, obcích, zvyšování kvality zeleně s ohledem na klimatickou změnu,
- vzdělávání občanů (ekologické třídění odpadů).

## 11.8 Shrnutí analytické části životního prostředí a fyzicko-geografické charakteristiky regionu

MAS Hlinecko se vyznačuje velmi kvalitním životním prostředím, což je dáno i tím, že se větší část regionu nachází v oblasti dvou velkoplošných chráněných území chráněných krajinných oblastí Železné hory a Žďárské vrchy. Mimo to je zde řada maloplošných chráněných území, vzácní živočichové i rostliny. Je nutné klást větší důraz na čisté životní prostředí na území dvou CHKO, a to především zvýšením informovanosti (uvědomění si cennosti zdravého životního prostředí). Možnosti rozvoje regionu jsou spatřovány ve větší propagaci přírody a budování zařízení a infrastruktury, která by napomohla cestovním ruchu v oblasti a výrazným způsobem neponičila přírodu, ale také v budování stability a ochrany před vlastními obyvateli a uživateli (odpadní vody, půdní a lesní fond, úspora energií, eko-energie, třídění odpadu a obhospodařování ploch).

### **Strategická část**

Výsadba dřevin mimo les (OPŽP-CLLD)

Vybudování kanalizace, čistíren odpadních vod, vodovodů (OPŽP)

Úspory energie veřejných budov (OPŽP)

Nákup techniky na údržbu lesů (PRV)

Dílčí a komplexní pozemkové úpravy v obcích (PRV)

## **12 Odpadové hospodářství**

Klíčovým aktérem odpadového hospodářství na území MAS Hlinecko je Dobrovolný svazek obcí Sdružení obcí mikroregionu Hlinecko. Ve vlastnictví tohoto svazku je řízená skládka odpadů a sběrný dvůr a dále zařízení na svoz komunálního odpadu, sběr a svoz nebezpečného odpadu, sběr a třídění separovaného odpadu. Provozovatelem zařízení, skládky odpadů a sběrného dvora jsou Technické služby Hlinsko, s.r.o., jejichž výhradním vlastníkem je opět Sdružení obcí mikroregionu Hlinecko.

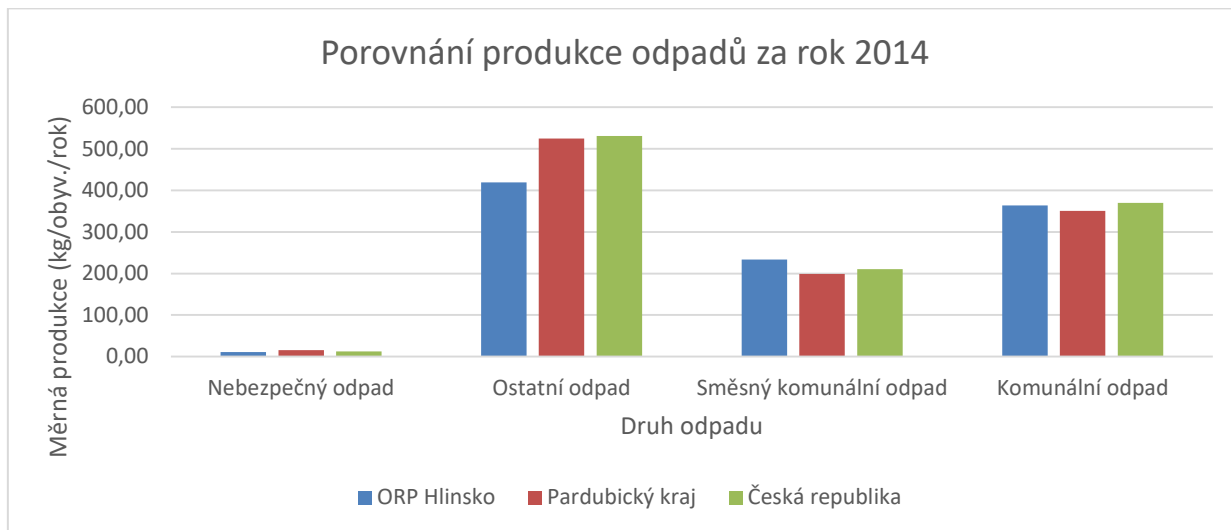
Naprostá většina odpadu, pocházející z regionu, je ukládána na řízenou skládku odpadů v Srní, která pojme 120 tisíc tun odpadů a její životnost je plánována na 8 - 10 let. Pro tuto skládku byl vydán souhlas k provozování zařízení k využívání odpadů na povrchu terénu rekultivace skládky Srní (rekultivace I. a II. etapy skládky).

Na území MAS Hlinecko jsou dva sběrné dvory. Provozovatelem prvního je Purum s.r.o., který přijímá odpad pouze od podnikatelských subjektů. Druhý provozují Technické služby Hlinsko, s.r.o. a je zde prováděno oddělené shromažďování, skladování, sběr, třídění a přeprava ostatních i nebezpečných odpadů. Dále slouží také jako místo zpětného odběru použitých kompletních elektrozařízení a jeho součástí je dotřídňovací linka, která slouží k třídění plastů. Odpady jsou získávány ze svozu separovaných složek komunálního odpadu z obcí i firem, a také z odpadů, které do sběrného dvora předají fyzické osoby a fyzické či právnické osoby podnikající. Pro obyvatele města Hlinska jsou služby sběrného dvora bezplatné (hradí město Hlinsko), určité druhy jsou zpoplatněny (např. stavební odpad, pneumatiky), pro ostatní subjekty jsou zpoplatněny. Sběrný dvůr je kapacitně dostačující, ale i přes to se uvažuje o jeho rozšíření a revitalizaci.

Co se týká třídění odpadu, všechny obce v MAS Hlinecko mají sběrné nádoby na papír, plasty, barevné a bílé sklo. V obcích jsou na sběrných místech umístěny kontejnery na textil, elektroodpad a kovy. Město Hlinsko má kontejnery i na elektroodpad, textil a bioodpad a dále je zde možnost třídít oleje a tuky z domácností. Od roku 2015 jsou obce povinny zjistit sběr bioodpadu.

Bioodpad je svážen taktéž Technickými službami Hlinsko s.r.o. do kompostárny Technických služeb Hlinsko s.r.o., která se nachází na tělese skládky. Zemina, která vznikla kompostováním, je následně využívána k rekultivaci skládky. Druhou kompostárnu provozuje společnost SAVE CZ s.r.o., která slouží soukromým subjektům. Třetí kompostárna, která je v provozu od konce roku 2015, je soukromá kompostárna v Holetíně. A obec Holetín ji bude využívat ke svozu a ukládání bioodpadu stejně jako jiné obce.

Data ohledně produkce odpadů se nedají určit přímo pro území MAS Hlinecko, proto jsou uváděny hodnoty za ORP Hlinsko. Celková produkce odpadů se pohybuje celkem stabilně v rozmezí 17 až 18 tisíc tun, což je přibližně 0,8 tuny na obyvatele za rok. Z obrázku 39 je zřejmé porovnání produkce odpadu v ORP Hlinsko, Pardubickém kraji a České republice za rok 2014.



**Obrázek 39: Porovnání produkce odpadů ORP Hlinsko a vyššími územními celky za rok 2014**

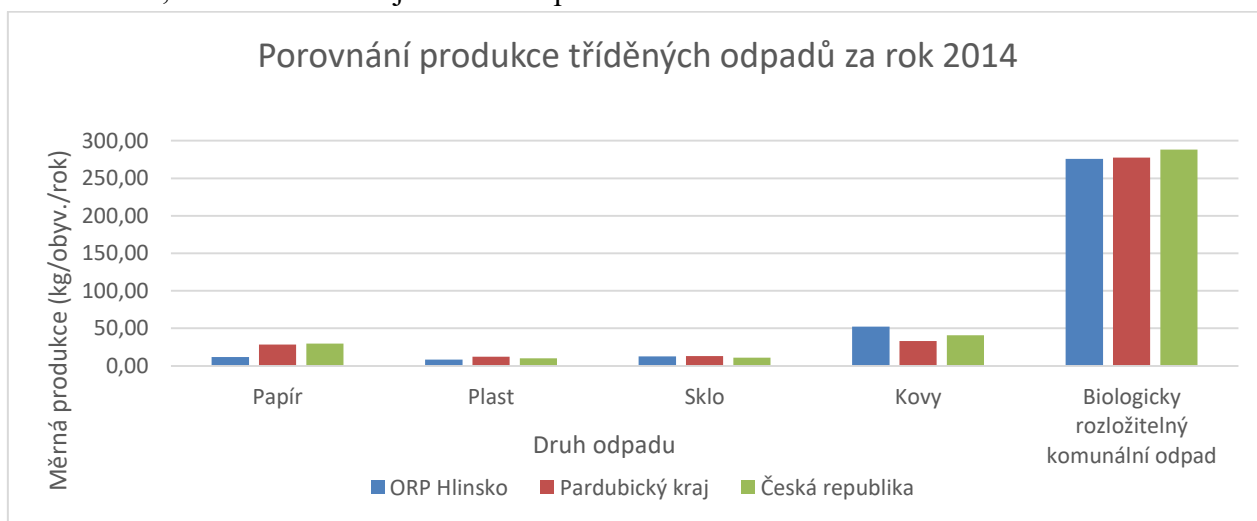
*Zdroj: EKO-KOM, a.s.*

Z obrázku 39 vyplývá, že v ORP Hlinsko je vyprodukováno výrazně méně ostatního odpadu (cca 100 kg/obyv./rok) než v Pardubickém kraji a České republice. Co se dalších druhů odpadů týká, se ORP Hlinsko výrazně neliší.

Mezi nejvíce zastoupenou skupinu odpadů na území MAS Hlinecko patří komunální odpad. Druhým v pořadí jsou stavební a demoliční odpady. Mezi další nejvíce množstevně zastoupené skupiny jsou dále zařazeny:

- odpadní obaly, absorpční činidla, čisticí tkaniny, filtrační materiály a ochranné oděvy jinak neurčené,
- odpady z kožedělného, kožešnického a textilního průmyslu,
- odpady z tepelných procesů.

Ze složek tříděného sběru bylo vyprodukováno největší množství papíru, které představuje zhruba polovinu množství využitelných složek komunálního odpadu. V regionu je vytríděno cca průměrně 38 t papíru, 13 t skla a 13 t papíru na osobu za rok. Obrázek 40 porovnává množství vytríděných komodit v ORP Hlinsko, Pardubickém kraji a České republice.



**Obrázek 40: Porovnání produkce tříděných odpadů ORP Hlinsko s vyššími územními celky (2014)**

*Zdroj: EKO-KOM, a.s.*



Ze srovnání s průměrnými hodnotami tříděného sběru v České republice vychází, že v ORP Hlinsko je vytríděno méně papíru a více kovů než v Pardubickém kraji a České republice. Z porovnání počtu obyvatel na průměrné sběrné hnízdo ORP Hlinsko (135 obyvatel) s Pardubickým krajem (141 obyvatel) a Českou republikou (148 obyvatel) vychází ORP Hlinsko nejlépe. Dalo by se tedy říct, že obyvatelé v regionu mají pro třídění odpadu dobré zázemí.

Komunální odpad je v MAS Hlinecko využíván pouze materiálově. Podíl materiálového využití odpadů představuje průměrně pouze necelých 19%. Jediným způsobem odstranění komunálního odpadu a směsného komunálního odpadu ve správním obvodu Hlinsko je skládkování. Dalším pozitivním jevem je meziroční snižování množství odpadu, který je uložen na skládce.

Počet černých skládek na území Místní akční skupiny Hlinecko není přesně zmapován, ale většinou jsou velmi malého rozsahu. V roce 1997 bylo provedeno mapování skládek odpadu včetně jejich vyhodnocení. Jako nejrizikovější v ORP Hlinsko byla vyhodnocena uzavřená skládka TKO Hamřík u Hlinska. V roce 2015 byla tato skládka rekultivována.

## **12.1 Analýza problémů a potřeb (dotazníková šetření, průzkum v regionu a témata zásobníku projektů)**

V roce 2014 byli představitelé obcí osloveni, aby zhodnotili odpadové hospodářství v regionu. Naprostá většina starostů řešení nakládání s odpady hodnotí pozitivně, a co se jeho fungování týká, nevnímají zásadní problémy. Jako problematické starostové vnímají občasné poškozování a zcizování nádob na tříděný odpad a nedisciplinovanost občanů při třídění odpadů.

Témata na realizaci projektů ze zásobníku projektů MAS k 6/2015 (sběr potřeb v regionu MAS):

- budování obecních kompostáren,
- průběžné rozšiřování počtu sběrných míst tříděného odpadu, rozšiřování sortimentu odděleně sbíraných materiálů a odpadů,
- vybudování podzemních kontejnerů,
- nákup nádob pro bioodpad.

Na základě analytické části byly identifikovány další příležitosti v oblasti odpadového hospodářství:

- rozšíření kapacity skládky v Srní (III. etapa),
- vybudování další třídící linky,
- respektování zákonů ČR- doplnění nádob na bioodpad dle průzkumu a potřeb jednotlivých obcí,
- větší informovanost obyvatelstva a výchova dětí ve školách o možnostech třídění odpadu,
- využití moderních technologií na zpracování odpadu,
- zavádění eko-opatření ve školách využitých i k formování modelů eko-chování dětí.

## **12.2 Shrnutí analytické části odpadového hospodářství**

Všechny obce, které patří do MAS Hlinecko, spolupracují v oblasti odpadového hospodářství prostřednictvím Dobrovolného svazku obcí Sdružení obcí mikroregionu Hlinecko. Ve vlastnictví Sdružení obcí mikroregionu Hlinecko je řízená skládka odpadů a sběrný dvůr a dále zařízení na svoz komunálního odpadu, sběr a svoz nebezpečného odpadu, sběr a třídění separovaného odpadu. Provozovatelem zařízení, skládky odpadů a sběrného dvora jsou Technické služby Hlinsko, s.r.o., jejichž výhradním vlastníkem je opět Sdružení obcí mikroregionu Hlinecko. Tento systém umožňuje zasahování samospráv do řízení odpadového hospodářství, proto ho naprostá většina starostů hodnotí kladně.

Všechny obce v MAS Hlinecko mají sběrné nádoby na papír, plasty, bioodpad a sklo, kdy obyvatelé mají možnost třídit barevné a bílé sklo. V obcích jsou na sběrných místech umístěny kontejnery na textil, elektroodpad a kovy. Z porovnání hustoty sběrných míst v regionu s vyššími územními celky je zřejmé, že ORP Hlinsko má velmi dobré podmínky pro třídění odpadu.

Problémem v oblasti odpadového hospodářství je nedostatek financí na likvidaci starých ekologických zátěží zejména v bývalých průmyslových areálech a černých skládek a nedostatek finančních prostředků na investice a nedisciplinovanost občanů.

Nevýhodou tohoto systému je, že většina odpadu je ukládána na skládku a není zde žádné jiné zařízení pro využívání a odstraňování odpadů.

Příležitostí ke zlepšení nakládání s odpady jsou nové technologie, větší vytíženost při zpracování odpadů, zavádění různých eko-opatření ve školách jako příkladů ekologického chování v provozu školy i ve výuce.

### **Strategická část**

Zavádění nových technologií využití odpadů (OPŽP)

Energeticky soběstačný smart region ( OPŽP)

Preventivní programy ve školách s environmentálním zaměřením a výchova (OPVVV)

Společný nákup nádob na bioodpad (OPŽP)

## **13 Ochrana vod a půdy**

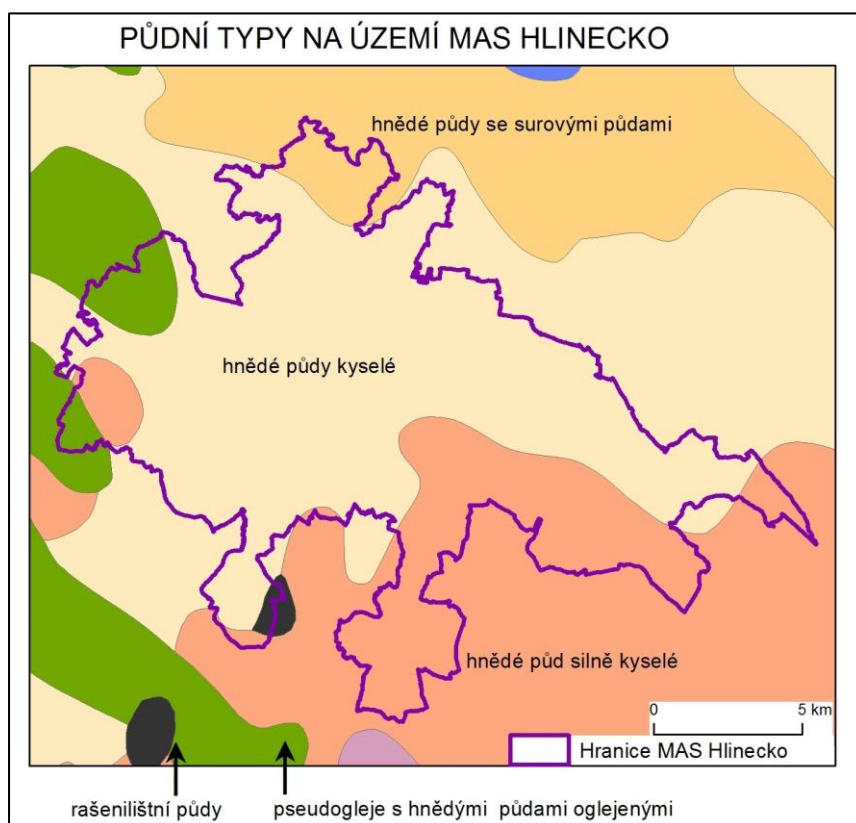
Na území MAS Hlinecko je kvalita ovzduší velmi dobrá, neboť se zde nenachází žádný velký znečišťovatel. Podle vyjádření Českého hydrometeorologického ústavu z roku 2014 region MAS Hlinecko není lokalitou se zhoršenou kvalitou ovzduší. Zátěží pro kvalitu ovzduší v regionu představují především komunikace I., II. a III. třídy, které prochází územím.

Stěžejním vodním tokem v regionu je řeka Chrudimka, dále se zde nachází značné množství drobnějších vodních toků. Kvalita vody těchto toků je vysoká, neboť se větší část regionu nachází na území CHKO Železné hory a Žďárské vrchy a půda tak není znečišťována intenzivním zemědělstvím ani velkými průmyslovými podniky. Čistota vody je patrná na první pohled, protože zde žije množství vodních živočichů a rostlin.

Co se týká zásobování obcí vodou, některé obce využívají pro zajištění pitné vody svým obyvatelům vlastních studní nebo vrtů. Některé obce, včetně města Hlinska, jsou zásobovány pitnou vodou z Hamerské přehrady, která se nachází v pásu nejvyšší ochrany. Většina místních částí žádný vodovod nemá a obyvatelé čerpají vodu z vlastních studní nebo vlastních vrtů. Zásobování pitnou vodou je zajištěno i v období sucha ve všech obcích v MAS Hlinecko dostatečně, s výjimkou obce Dědová, která v průběhu roku 2015 problematiku pitné vody řeší.

Zneškodňování odpadních vod je zajištěno v jednotlivých sídlech podle možností a terénního charakteru regionu. Splaškovou kanalizaci nemá většina obcí a některé ji vzhledem k obrovským pořizovacím i provozním výdajům ani nepředpokládají zavést a hledají cesty podpory domovních ČOV v jednotlivých domácnostech. Jedná se zejména o místní části s rozptýlenou zástavbou. Variantou je také vybudování skupinových čistíren, kořenových čistíren, použití půdních filtrů nebo dalších moderních biotechnologií. Kanalizace dešťová je v obcích čtenější, ale je však mnohdy ve stavu vyžadujícím rekonstrukci. Neřešení problematiky odkanalizování území by mohlo v některých případech vést i ke zhoršení kvality pitné vody.

Z hlediska půdních typů se území MAS nachází především v oblasti hnědých půd. Z největší části to jsou hnědé půdy kyselé a silně kyselé, ale na části území se vyskytují i půdy hnědé se surovými půdami a půdy rašelinistní (viz. obr. 41).



**Obrázek 41: Půdní typy na území MAS Hlinecko**

Zdroj: ArcČR500 3.1, <http://www.geology.cz/extranet/mapy/mapy-online/wms>

Jsou to tedy většinou půdy s nižším obsahem humusu, silně kyselou půdní reakcí s nejhojnějším výskytem nad 600 m n. m., což území MAS odpovídá.

ZPF je z pohledu tříd ochrany poměrně vyvážený, nachází se zde jak půdy nejkvalitnější, tak půdy s velmi nízkou produkční schopností. Kvalitnější půdy se nejvíce nacházejí ve východní a centrální části území MAS.

Půdní podmínky na území MAS Hlinecko jsou ovlivněny existencí CHKO Žďárských vrchů a Železných hor a také klimatickými podmínkami. Zastoupení kvalitních půd není v porovnání s územím kraje výrazně odlišné.

### **13.1 Analýza problémů a potřeb (dotazníková šetření, průzkum v regionu a témata zásobníku projektů)**

Témata na realizaci projektů ze zásobníku projektů MAS k červnu 2015 (sběr potřeb v regionu MAS):

- oprava a údržba retenčních nádrží,
- údržba rybníků,
- vybudování protipovodňových opatření,
- využití zateplování a ekologických zdrojů vytápění u podnikatelských a veřejných objektů,

- využití nových výsadeb a remízků na větších polních plochách pro zadržování vody v krajině,
- obnova studánek a pramenů v lesích jejich zpřístupnění a údržba,
- nákup moderních technologií zemědělců k obhospodařování zemědělské půdy.

Na základě analytické části byly identifikovány další příležitosti v oblasti ochrany vody a půdy:

- dobudování kanalizace a čistíren odpadních vod v menších obcích,
- revitalizace vodních toků,
- obnova původních rybníků,
- revitalizace stávajících rybníků,
- využití neobhospodařovaných pozemků,
- ekologizace zemědělství, napravení meliorace novými výsadbami,
- opravy požárních nádrží, regulace potoků,
- vzdělávání v oblasti životního prostředí a klimatických podmínek,
- vytvoření jednotného varovného systému pro případ povodní ve všech obcích.

### 13.2 Shrnutí analytické části ochrany vody a půdy

Hospodaření s půdou je díky vyšší průměrné nadmořské výšce pro zemědělce náročné, mnozí využívají dotačních výhod pro pozemky nad 600 m n. m. Nedochází zde k pěstování teplomilnějších a atraktivních plodin jako jsou chmel nebo vinná réva, stejně jako nejsou vysazovány ovocné sady s dobrou úrodností. Území je dostatečně zásobováno vodou a nenachází se v záplavových oblastech (vyjma jarních přelivů menších říček). Díky vydatnému množství lesů a omezení neekologické údržby na územích CHKO a díky neexistenci výrazných znečišťovatelů, kteří by kontaminovali půdu, je kvalita půdy, vody i ovzduší nadprůměrná. Vhodné je vzhledem k resilienci v CHKO rozdělování velkých půdních celků stromořadími nebo remízky, které by zadržovaly vodu pro úrodu, zvěř a hmyz.

#### Strategická část

Zateplování, eko-zdroje, kotlíkové dotace (OPŽP)

Nákup moderních technologií pro zemědělskou výrobu a údržbu krajiny (PRV)

Revitalizace pramenů, studánek, přístupových lesních a polních cest (PRV)

Využití nových výsadeb pro zvýšení retence krajiny (OPŽP)

Výchova a environmentální vzdělávání ve školách (OPVTV)

Podpora spolkových aktivit a výstava ekocentra na území MAS (IROP)

## 14 Spolková činnost, sportovní a kulturní zařízení (život v obcích)

### 14.1 Spolková činnost

Tabulka 15 uvádí seznam spolků, které působí v obcích Místní akční skupiny Hlinecko. Na první pohled je zřejmé, že nejvíce spolků působí ve městě Hlinsku, které je v tomto ohledu centrem regionu. Nejčastějším spolkem v obcích je Sbor dobrovolných hasičů, který je v mnoha obcích hlavním hybatelem společenského života.

Tabulka 15: Spolky v obcích

Obec	Výčet spolků
<b>Obec Dědová</b>	SDH Dědová
<b>Město Hlinsko</b>	Hlinečanka - dechová hudba, TTC Medovinka Hlinsko - stolní tenis, SDH Hlinsko, SKI klub Hlinsko, TS Ridendo, Fotbalový klub FC Hlinsko, Hokejový klub HC Hlinsko, HK Hlinsko - družstvo národní házené žen, Sportovní klub IUVENTA, Neregistrovaní tenisté, Klub karate, Orientační běh - oblast Vysočina, Tenisový klub - TK Hlinsko, Šachový oddíl Hlinsko, CK MTB Maraton Hlinsko, Cyklokros – KC Hlinsko, Volejbal - SKO Hlinsko, Rybářské sdružení, Český svaz zahrádkářů, FOKUS Vysočina, Klub klasického lyžování, ČHJ Hlinsko, Centrum Jana XXIII., Občanské sdružení přátel folkloru Hlinecka, Klub přátel Veselého Kopce a Betléma Hlinsko, Svaz tělesně postižených v České republice, o.s., místní organizace Hlinsko, Taneční studio Sluníčko, Médea - z.s, ZO ČSCH Hlinsko, Klub seniorů, MC Hlinečánek, Maják, Skaut, Klub českých turistů, Sdružení přátel dobré hudby, SDH Hlinsko
<b>Obec Holetín</b>	SDH, Sokol Holetín – fotbalový klub, Holetínské trnky, Občanské sdružení GT Hlinsko, Myslivecké sdružení Holetín
<b>Obec Jeníkov</b>	SDH Jeníkov
<b>Obec Kladno</b>	SDH Kladno
<b>Obec Krouna</b>	SDH Krouna, SDH Oldříš, Sokol Krouna - fotbal, pořádání kulturních akcí, OREL, zahrádkáři, Šachový klub
<b>Obec Mrákotín</b>	Myslivecké sdružení, SDH Mrákotín, dechovka Mrákotínka, Skauti
<b>Obec Miřetice</b>	SDH Bošov Miřetice, SDH Miřetice, TJ Tatran Miřetice- fotbalový klub, MO Svazu žen, Šachový klub NOPO Miřetice, Rybářské sdružení, KSP MIŘETICE - LEŽÁKY - potápění, Klub pumpa - malý futsal, Střelecký klub, TKG Hlinsko občanské sdružení
<b>Obec Pokřikov</b>	SDH Pokřikov
<b>Obec Raná</b>	SDH Raná
<b>Obec Tisovec</b>	SDH Tisovec, SDH Kvasín, Myslivecké sdružení Tisovec
<b>Městys Trhová Kamenice</b>	Pěvecký smíšený sbor, Vodácký oddíl Tampouch, SDH Trhová Kamenice, Myslivecké sdružení, Rybářské sdružení, Sportovní sdružení dříve narozených, Lyžařský klub, Sokol - stolní tenis, Šipkový klub, SK Trhová Kamenice – fotbalový klub
<b>Městys Včelákov</b>	ČHJ Včelákov, TJ Včelákov - volejbal, nohejbal, SDH Dolní Babákov, SDH Příkrakov
<b>Obec Vítanov</b>	SK Vítanov – fotbalový klub, SDH Vítanov, SDH Stan, Myslivecké sdružení
<b>Obec Vojtěchov</b>	SDH Vojtěchov, Myslivecké sdružení
<b>Obec Vortová</b>	SDH Vortová, Sokol Vortová – fotbalový klub
<b>Obec Všeradov</b>	SDH Všeradov
<b>Obec Vysočina</b>	SDH Dřevíkov, SDH Svobodné Hamry, SDH Rváčov, SDH Možděnice, Golf & Country Club Svobodné Hamry, SK Rváčov – fotbalový klub, Vodácký oddíl

Zdroj: Vlastní šetření, webové stránky obcí

## 14.2 Sportovní a kulturní zařízení

Zastoupení jednotlivých druhů sportovních zařízení je patrné z tabulky 16.

Tabulka 16: Seznam sportovních zařízení na území MAS Hlinecko

OBEC	Bazén/ Koupaliště	Fotbalové hřiště	Hřiště na malou koplanou	Hřiště na volejbal/nohejbal	Zimní stadion	Tenisové kurty	Fitness	Squash	Ski areál	Tartanová dráha	Tělocvična	Dětské hřiště	Dětské hřiště víceúčelové
Dědová			X	X									
Hlinsko	X	X	X	X	X	X	X	X	X	X	X	X	X
Holetín	X	X		X							X	X	X
Jeníkov			X										
Kladno			X								X		
Krouna		X	X	X							X	X	X
Mrákotín												X	
Miřetice		X	X	X							X	X	X
Pokřikov		X				X							
Raná	X		X	X		X							
Tisovec			X			X							
Trhová Kamenice		X	X	X		X			X		X		X
Včelákov		X	X	X		X					X	X	
Vítanov		X	X	X		X						X	X
Vojtěchov			X	X		X					X	X	
Vortová		X											
Všeradov													
Vysočina		X	X	X								X	
<b>Celkem počet obcí</b>	<b>3</b>	<b>10</b>	<b>13</b>	<b>11</b>	<b>1</b>	<b>8</b>	<b>1</b>	<b>1</b>	<b>2</b>	<b>1</b>	<b>8</b>	<b>8</b>	<b>6</b>

Zdroj: zástupci OÚ jednotlivých obcí

Všechny uvedené typy sportovních zařízení se nachází ve městě Hlinsku, které je centrem nejrůznějších sportovních aktivit v regionu. K hlavním sportovním a rekreačním areálům ve městě v zimním období patří SKI areál Hlinsko, kde se nacházejí dvě lyžařské sjezdové tratě. Dále jsou zde tři lyžařské vleky, jeden dětský vlek, půjčovna vybavení a lyží, a v létě hřiště na plážový volejbal a lanový park pro děti. Dále se ve městě Hlinsku nachází běžecský lyžařský areál na Ratajích, sportovní areál v Olšinkách (zimní stadion s umělou ledovou plochou a plochou na in-line hokej, dvě hřiště na fotbal, volejbalové, nohejbalové a tenisové kurty, hřiště na národní házenou, herna stolního tenisu). V krytém bazénu je plavecký bazén s brouzdalištěm, sauna, posilovna, dva squashové kurty a v okolí dětské hřiště a hřiště na míčové hry. Sportovat mohou občané i děti i v Orlovně, Sokolovně, tělocvičnách základních škol a gymnázia nebo na hřištích (hřiště v místní části Blatno, hřiště v místní části Srní, školní hřiště s atletickou dráhou u ZŠ Smetanova, moderní sportovně relaxační park Drachtiny, dětská hřiště a hřiště na míčové hry na sídlišti a v ostatních částech města). Ve městě Hlinsku je dále nevyužívaný areál bývalého veřejného koupaliště v Drachtinách, který má v pronájmu místní organizace Českého rybářského svazu a využívá ho ke své činnosti.

Aktivní sportovní vyžití lze najít i v ostatních obcích MAS Hlinecko, neboť ve více, než v polovině obcí, se nachází hřiště na fotbal, malou kopanou, volejbal nebo nohejbal. Mimo to v řadě obcí je

vybudována dětská hřiště a mají tělocvičnu. Většina obcí provozuje nebo vlastní menší či větší kulturní zařízení, které slouží jako místo setkávání. Někde tuto funkci plní kulturní dům, společenský sál, knihovna nebo hospoda. Některé spolky mají vlastní klubovnu, ve které provozují svou činnost, ale také pořádají akce pro celou obec. Bližší popis kulturní a sportovní vybavenosti v obcích MAS Hlinecko je patrný z tabulky 17.

**Tabulka 17: Kulturní a sportovní vybavenost**

Obec	Kulturní a sportovní zázemí
Obec Dědová	Knihovna
Obec Holetín	Kulturní dům, koupaliště, fotbalové hřiště, zastřešený parket
Obec Jeníkov	Dětské hřiště, koupaliště, volejbalové hřiště, kulturní dům, knihovna
Obec Kladno	Kulturní dům
Obec Krouna	Fotbalové hřiště, malé hřiště, dětské hřiště, Sokolovna, kulturní dům, knihovna
Obec Mrákotín	Knihovna
Obec Miřetice	Fotbalové hřiště, bývalé kino Cikánka, knihovna – Miřetice, Švihov
Obec Pokřikov	Knihovna
Obec Raná	Kulturní dům, hřiště, knihovna
Obec Tisovec	Kulturní dům, hřiště, tenisový kurt
Městys Trhová Kamenice	Kulturní dům, víceúčelové hřiště, fotbalové hřiště, knihovna
Městys Včelákov	Dva sály v hospodě, sportovní areál Sušidla, knihovna, dětské hřiště, tělocvična
Obec Vítanov	Kulturní dům, fotbalové hřiště, dětské hřiště
Obec Vojtěchov	Kulturní dům, multifunkční hřiště, knihovna
Obec Vortová	Kulturní dům, klubovna Sokolu, hřiště + kabiny
Obec Všeradov	Klubovna SDH, knihovna
Obec Vysočina	Knihovna, dva společenské sály, hasičská klubovna, fotbalové hřiště, víceúčelové hřiště

*Zdroj: Evidence knihoven Ministerstva kultury, vlastní šetření*

Tabulka 18 zobrazuje počet kulturních a sportovních zařízení podle údajů Českého statistického úřadu. Pozitivním zjištěním je, že téměř všechny obce mají knihovnu, nějaký druh kulturního zařízení a hřiště.

**Tabulka 18: Kulturní vybavenost v obcích – počty zařízení**

	Dědová	Hlinsko	Holetín	Jeníkov	Kladno	Krouna	Miřetice	Mrákotín	Pokřikov	Raná	Tisovec	Trhová Kamenice	Včelákov	Vítanov	Vojtěchov	Vortová	Všeradov	Vysočina	Celkem
Veřejná knihovna	1	2	0	1	0	1	2	1	1	1	1	1	1	0	1	1	1	1	17
Stálá kina	0	1	0	0	0	0	0	0	0	0	0	0	0	0	0	0	0	0	1
Multikino	0	0	0	0	0	0	0	0	0	0	0	0	0	0	0	0	0	0	0
Divadlo	0	1	0	0	0	0	0	0	0	0	0	0	0	0	0	0	0	0	1
Muzeum (včetně poboček)	0	2	0	0	0	0	1	0	0	0	0	0	0	0	0	0	0	1	4

	Dědová	Hlinsko	Holetín	Jeníkov	Kladno	Krouna	Miřetice	Mrákov	Pokřikov	Raná	Tisovec	Trhová Kamenice	Včelákov	Vítanov	Vojtěchov	Votová	Všeradov	Vysočina	Celkem
<b>a samostatných památníků)</b>																			
<b>Galerie</b>	0	1	0	0	0	0	0	0	0	0	0	0	0	0	0	0	0	0	1
<b>Kulturní zařízení ostatní</b>	0	2	1	1	1	0	0	0	1	0	1	1	1	1	1	1	1	1	14
<b>Středisko pro volný čas dětí a mládeže</b>	0	1	0	0	0	0	0	0	0	0	0	0	0	0	0	0	0	0	1
<b>Zoologická zahrada</b>	0	0	0	0	0	0	0	0	0	0	0	0	0	0	0	0	0	0	0
<b>Hřbitov</b>	0	2	2	1	0	4	0	0	0	2	0	0	1	0	1	1	0	2	16
<b>Krematorium</b>	0	0	0	0	0	0	0	0	0	0	0	0	0	0	0	0	0	0	0
<b>Smuteční síň</b>	0	1	0	0	0	0	0	0	0	0	0	0	0	0	0	0	0	0	1
<b>Koupaliště</b>	0	0	1	0	0	0	0	0	0	1	0	0	0	0	0	0	0	0	2
<b>Kryté bazény</b>	0	1	0	0	0	0	0	0	0	0	0	0	0	0	0	0	0	0	1
<b>Hřiště (s provozovatelem nebo správcem)</b>	0	7	1	1	0	2	1	0	1	1	1	1	1	1	0	1	0	5	24
<b>Tělocvičny (vč. Školních)</b>	0	5	1	0	0	1	1	0	0	1	0	0	1	0	0	0	0	0	10
<b>Stadiony otevřené</b>	0	1	0	0	0	0	0	0	0	0	0	0	0	0	0	0	0	0	1
<b>Stadiony kryté</b>	0	0	0	0	0	0	0	0	0	0	0	0	0	0	0	0	0	0	0
<b>Zimní stadiony kryté i otevřené</b>	0	1	0	0	0	0	0	0	0	1	0	0	0	0	0	0	0	0	2
<b>Ostatní zařízení pro tělovýchovu (s provozovatelem nebo správcem)</b>	0	18	1	0	0	1	0	0	0	1	0	0	0	0	0	0	0	2	22

Zdroj: [www.cszo.cz](http://www.cszo.cz)

Jak již bylo uvedeno výše, město Hlinsko je centrem v oblasti kultury, sportu a ostatních zájmových činností. Působí zde Městský kulturní klub Hlinečan, Dům dětí a mládeže, městská knihovna, městské muzeum a galerie, sportovní kluby, zájmové spolky, základní školy a gymnázium při organizování mimoškolní činnosti svých žáků a studentů a ostatní zájmové organizace. Všechny nabízejí svým členům, případně i dalším obyvatelům města i okolí a návštěvníkům regionu, možnosti kulturního, sportovního a společenského vyžití. V této oblasti se angažují i některé podnikatelské subjekty, které v rámci svých komerčních aktivit rovněž nabízejí obdobné způsoby vyžití.

Ale ani menší obce nezůstávají v tomto ohledu pozadu, protože místní spolky pořádají kulturní a sportovní akce různého rozsahu, ať už pro místní obyvatele nebo návštěvníky ze širokého okolí. V poslední době se podařilo vytvořit podmínky pro společenský život v knihovnách malých obcí.



### 14.3 Analýza problémů a potřeb (dotazníková šetření, průzkum v regionu a témata zásobníku projektů)

Zástupci MAS Hlinecko provedli šetření mezi obyvateli, jehož cílem bylo hodnocení spokojenosti s nabídkou sportovního a kulturního vyžití v regionu. Co se týká nabídky sportu, více než polovina respondentů ji hodnotí jako dobrou. 58% dotázaných označili společenské a kulturní vyžití jako dobré. Respondenti nejčastěji jako negativa uvádějí absenci koupaliště, sportovních aktivit během celého roku nebo nedostatek cyklostezek, které by byli navzájem propojeny.

Témata na realizaci projektů ze zásobníku projektů MAS červnu 2015 (sběr potřeb v regionu MAS):

- akce pro veřejnost, podpora kulturních akcí,
- rekonstrukce sportovních a kulturních zařízení,
- podpora spolkové činnosti,
- vybudování víceúčelových hřišť, obnova sportovního vybavení,
- potřeby pro volnočasové aktivity různých klubů,
- zakoupení nového vybavení.

### 14.4 Shrnutí analytické části spolková činnost, sportovní a kulturní zařízení

V každé obci působí alespoň jeden spolek, při čemž se nejčastěji jedná o sbor dobrovolných hasičů nebo TJ. Co se týká sportovních hřišť, naprostá většina obcí má alespoň jedno. Odlišná situace je u dětských hřišť, které nejsou v obcích příliš budovány a obce by uvítaly jejich výstavbu. Většina obcí má knihovnu s nedostatečným vybavením pro konání např. i volnočasových aktivit pro všechny věkové kategorie. Regionální kultura celkově (divadla, koncerty, besedy, taneční, festivaly, kino) je koncentrována ve městě Hlinsku, které pro tyto aktivity má adekvátní prostory. Větší důraz by mohl být zaměřen na dostupné sporty v blízkosti (cykloturistika, sjezdové i běžecké lyžování apod.), nabídku aktivit pro děti a mladé a nabídku spolupráce s aktivním zapojením mezi neziskovým sektorem, organizacemi zajišťujícími kulturu, sport a volný čas.

Ve většině obcí chybí důstojná zázemí pro setkávání občanů (rekonstrukce, zateplení a vybavení), která by mohla být určena pro spolkové, komunitní, volnočasové, vzdělávací, kulturní, sportovní nebo jiné aktivity.

#### **Strategická část**

Zateplování veřejných objektů (OPŽP)

Vybudování a vybavení komunitních center (IROP)

Podpora fungování komunitních center (OPZ)

## 15 Sociální služby

V MAS Hlinecko je o více než o jedno procento vyšší počet seniorů, než je republikový průměr, dále se na území nenachází žádná vyloučená lokalita a nejsou zde téměř žádné problémy s národnostními menšinami. To je jedním z důvodů, proč jsou současné sociální služby zaměřeny zejména na kategorii seniorů, osob se zdravotním postižením a dále osob ohrožených sociálním vyloučením.

Největším zařízením pro péči o seniory je **Domov seniorů Drachtinka**, který je pobytovým zařízením sociálních služeb, poskytujícím celoroční ubytování, stravování, zdravotní, ošetrovatelskou a sociální péči. Kapacita zařízení je osmdesát sedm míst a v současné době je zaplněná. Zřizovatelem Domova seniorů Drachtinka je město Hlinsko. Příspěvková organizace hospodaří s majetkem ve vlastnictví města Hlinska, který jí byl svěřen do správy. Uživateli domova jsou lidé důchodového

věku, převážně z Hlinska a jeho okolí, kteří mají sníženou soběstačnost z důvodu vysokého věku, onemocnění nebo zdravotního postižení, a potřebují částečnou nebo úplnou podporu při zvládnání běžných úkonů péče o vlastní osobu. Domov seniorů Drachtinka je za své aktivity hodnocen jako vzorové zařízení pro péči o seniory v Pardubickém kraji.

Město Hlinsko disponuje dále dvěma **Domy s pečovatelskou službou**, které jsou určeny pro seniory z okolí Hlinska. První s kapacitou dvacet jedna bytových jednotek a druhý s šedesáti dvěma bytovými jednotkami. Pečovatelskou službu zajišťuje v těchto domech **Oblastní charita Nové Hrady u Skutče**.

Od roku 2012 je součástí **Domova seniorů Drachtinka Centrum denních služeb Motýl**. Zřizovatelem centra je Město Hlinsko, provozovatelem Domov seniorů Drachtinka Hlinsko. Posláním centra denních služeb je poskytovat podporu lidem s mentálním a kombinovaným postižením při zvládnání běžných denních činností, podporu při začleňování a zapojování do běžného života. Kapacita tohoto zařízení je třicet osob.

Dále v MAS Hlinecko působí **Pečovatelská služba obce Vysočina**. Klienty Pečovatelské služby obce Vysočina jsou osoby s chronickým onemocněním starší čtyřicet let a senioři. Pečovatelská služba poskytuje pouze terénní služby, její kapacita je patnáct osob, které bydlí na území obce.

Ve všech obcích MAS Hlinecko působí pečovatelská služba Oblastní charity Nové Hrady u Skutče. Oblastní charita Nové Hrady u Skutče ovšem neposkytuje pro obyvatele pouze pečovatelskou službu, ale i sociálně aktivizační služby pro rodiny s dětmi, centrum osobní asistence, denní stacionář a sociálně terapeutické dílny.

**FOKUS Vysočina** je spolkem, jehož posláním je podporovat osoby s duševním onemocněním, případně jiným handicapem, posílit jejich samostatnost a sebedůvěru tak, aby mohli vést plnohodnotný život podle svých představ. Toto zařízení přijímá klienty z celého správního obvodu Hlinsko. Mimo to koordinuje dobrovolnickou činnost. Kapacita ambulantních služeb FOKUSU Vysočina (sociální rehabilitace) je 25 osob a kapacita terénních služeb je také 25 klientů.

Nově zřízeným zařízením sociálních služeb v MAS Hlinecko je **Občanská poradna a poradna pro cizince – pobočka Most pro o.p.s.** Služby Občanské poradny a poradny pro cizince jsou určeny občanům České republiky a cizincům, kteří se ocitli v tíživé sociální situaci nebo jim taková situace hrozí, hledající pomoc a informace při prosazování svých práv a oprávněných zájmů. Most pro o.p.s. (odborné sociální poradenství) poskytuje pouze ambulantní služby s tím, že maximální počet intervencí (třicet minut jednání) je sto a maximální počet kontaktů (deset minut jednání) je pět set. Obec Vysočina (pečovatelská služba) – terénní – počet klientů: patnáct, Oblastní charita Nové Hrady u Skutče (pečovatelská služba) terénní – počet klientů: 530 ambulantní – počet klientů: 20.

Na území MAS Hlinecko kromě výše uvedených sociálních zařízení sídlí další organizace, které svým charakterem doplňují sociální zařízení a jejich aktivity nebo sociálním zařízením pomáhají či s nimi spolupracují, a to zejména v oblasti volného času jejich klientů. K nim patří:

- Svaz tělesně postižených místní organizace Hlinsko (dospělí a děti),
- Klub seniorů (volnočasové aktivity pro seniory),
- Centrum Jana XXIII. (volnočasové aktivity pro mládež),
- MC Hlinečánek (volnočasové aktivity pro rodiny s dětmi),
- MaCeK Krouna (volnočasové aktivity pro rodiny s dětmi)
- Maják (volnočasové aktivity pro mládež),
- Skaut (volnočasové aktivity pro mládež),
- Klub českých turistů (volnočasové aktivity pro širokou veřejnost),

- Sdružení přátel dobré hudby (volnočasové aktivity pro široko veřejnost),
- MÉDEA – z. s., Hlinsko (volnočasové klubové i pobytové aktivity pro děti ze sociálně znevýhodněného prostředí ve věku 7-15 let, rizikovou a delikventní mládež ve věku 15-26 let).
- K dalším důležitým organizacím regionálního významu, které vykonávají základní nebo odborné poradenství v oblasti sociální, patří také:
  - Úřad práce České republiky – Krajská pobočka v Pardubicích – Kontaktní pracoviště Hlinsko
  - Městský úřad Hlinsko, Odbor sociálních věcí, školství a zdravotnictví (sociálně právní ochrana dětí, činnosti sociální práce)
  - Pedagogicko – psychologická poradna Pardubice – organizační útvar Chrudim – pracoviště Hlinsko (psychologická a speciálně-pedagogická péče pro děti a mládež od tří do devatenácti let, jejich rodiče a pedagogické pracovníky škol a školských zařízení).

Na území MAS v současné době není žádný dům pro osoby se zdravotním postižením, nejsou zde Domovy se zvláštním režimem, objekty chráněného bydlení a noclehárny. Tabulka 19 uvádí počet zařízení poskytující sociální služby, která mají sídlo na území MAS Hlinecko.

**Tabulka 19: Počet typů zařízení poskytující sociální služby sídlících v MAS Hlinecko**

Druh zařízení sociálních služeb	Počet
Centra denních služeb	1
Denní stacionáře	0
Týdenní stacionáře	0
Domovy pro osoby se zdravotním postižením	0
Domovy pro seniory	1
Domovy se zvláštním režimem	0
Chráněné bydlení	0
Azylové domy	0
Domy na půl cesty	0
Zařízení pro krizovou pomoc	0
Nízkoprahová denní centra	0
Nízkoprahová zařízení pro děti a mládež	0
Noclehárny	0
Terapeutické komunity	0
Sociální poradny	1
Sociálně terapeutické dílny	0
Centra sociálně rehabilitačních služeb	1
Pracoviště rané péče	0
Intervenční centra	0
Služby následné péče	0
Ostatní	0
<b>Celkem</b>	<b>4</b>

*Zdroj: Vlastní zpracování*

V tabulce 20 je uveden počet jednotlivých typů zařízení sociálních služeb, které v rámci MAS Hlinecko poskytují služby pro obyvatele správního obvodu Hlinsko, ale sídlí na území jiné MAS.

**Tabulka 20: Počet typů zařízení sociálních služeb se sídlem mimo MAS Hlinecko**

Druh zařízení sociálních služeb	Počet zařízení
Centra denních služeb	0
Denní stacionáře	1
Týdenní stacionáře	0
Domovy pro osoby se zdravotním postižením	0
Domovy pro seniory	5
Domovy se zvláštním režimem	1
Chráněné bydlení	1
Azylové domy	1
Domy na půl cesty	1
Zařízení pro krizovou pomoc	0
Nízkoprahová denní centra	0
Nízkoprahová zařízení pro děti a mládež	0
Noclehárny	1
Terapeutické komunity	0
Sociální poradny	4
Sociálně terapeutické dílny	0
Centra sociálně rehabilitačních služeb	3
Pracoviště rané péče	4
Intervenční centra	1
Služby následné péče	0
Ostatní	0
<b>Celkem</b>	<b>23</b>

*Zdroj: vlastní šetření, databáze Krajského úřadu Pardubického, pracovníci Odboru sociálních věcí, školství a zdravotnictví Městského úřadu Hlinsko, 2014*

Tabulka 21 uvádí seznam zařízení, která poskytují sociální služby v MAS Hlinecko, a který byl sestaven na základě databáze Krajského úřadu Pardubického kraje a informací pracovníků Městského úřadu Hlinsko, odboru sociálních věcí, školství a zdravotnictví.

**Tabulka 21: Výčet zařízení sociálních služeb se sídlem mimo území MAS Hlinecko**

Název zařízení	Typ zařízení	Zřizovatel zařízení	Sídlo (ORP)
ALZHEIMER'S SUPPORT CENTER CZECH REPUBLIC, o.p.s.	Sociální poradna	ALZHEIMER'S SUPPORT CENTER CZECH REPUBLIC, o.p.s.	Chrudim
AUTISTIK	Sociální poradna	Magistrát hlavního města Praha	Praha
Krizové centrum J. J. Pestalozzi	Sociální poradna, dům na půli cesty, noclehárna	Krizové centrum J. J. Pestalozzi	Chrudim
Domov pro seniory	Domov pro seniory	Domov u fontány	Přelouč
Domov seniorů Heřmanův Městec	Domov pro seniory	Město Heřmanův Městec	Chrudim
Domov se zvláštním režimem	Domov se zvláštním režimem	Domov u fontány	Přelouč
DSS Slatiňany, chráněné bydlení	Chráněné bydlení	Pardubický kraj	Chrudim
DSS Slatiňany, denní stacionář	Denní stacionář	Pardubický kraj	Chrudim
Dům na hradě Rychmburk	Domov pro seniory	Pardubický kraj	Chrudim

Název zařízení	Typ zařízení	Zřizovatel zařízení	Sídlo (ORP)
Intervenční centrum pro osoby ohrožené domácím násilím	Intervenční centrum	SKP-CENTRUM, o.p.s	Pardubice
Občanské sdružení Romodrom	Centrum sociálně rehabilitačních služeb	Občanské sdružení Romodrom	Praha
Oblastní charita Havlíčkův Brod	Pracoviště rané péče	Oblastní charita	Havlíčkův Brod
Poradna NRZP ČR pro Pardubický kraj	Sociální poradna	Národní rada osob se zdravotním postižením ČR	Pardubice
Rytmus Chrudim, o.p.s.	Centrum sociálně rehabilitačních služeb	Rytmus o.p.s. Chrudim	Chrudim
Sanatorium Topas Seč	Domov pro seniory	Město Seč	Chrudim
Sdružení pro ranou péči v Pardubicích - Středisko rané péče v Pardubicích	Pracoviště rané péče	Sdružení pro ranou péči	Pardubice
SeniorCentrum Skuteč	Domov pro seniory	Město Skuteč	Chrudim
Středisko rané péče SPRP Olomouc	Pracoviště rané péče	Středisko rané péče SPRP Olomouc	Olomouc
Středisko rané péče Tamtam Olomouc	Pracoviště rané péče	Centrum pro dětský sluch TAMTAM, o.p.s., Praha	Olomouc
Tyfloservis, o.p.s. Pardubice, ambulantní a terénní sociální rehabilitace nevidomých a slabozrakých	Centrum sociálně rehabilitačních služeb	Tyfloservis, o.p.s.	Hradec Králové
Dlaň životu o. p. s.	Azylový dům	Dlaň životu o. p. s.	Hlinsko

*Zdroj: vlastní šetření – databáze Krajského úřadu Pardubického, pracovníci Odboru sociálních věcí, školství a zdravotnictví Městského úřadu Hlinsko, 2014*

O četnosti využívání těchto zařízení sociálních služeb obyvateli z území MAS Hlinecko se nepodařilo získat bližší informace, ačkoliv byla všechna kontaktována dotazníkovým šetřením. U některých zařízení, která jsou svými službami velmi specifická, pro úzkou skupinu klientů, je velmi komplikované získat sofistikovaná data o jejich uživateli za jednotlivé obce, neboť i bez narušení ochrany osobních údajů je zřetelné, o které osoby se v rámci jednotlivých obcí může jednat.

Město Hlinsko dále spolupracuje s občanským sdružením Acet ČR, z. s., které realizuje projekty primární prevence na hlineckých ZŠ. Od města Hlinska dostává grantovou podporu. Zpětná vazba od škol je velmi pozitivní. S občanským sdružením Amalthea spolupracuje OSPOD při MÚ Hlinsko již od r. 2008 a zprostředkovává pro klienty sociálně aktivizační služby (tj. nakupuje a hradí ze státní dotace) rodinám v evidenci. Obdobně takto spolupracuje s Oblastní charitou Nové Hrady u Skutče. Sdružení AUTISTIK spolupracuje přímo s rodinami. Zde se nepodařilo získat bližší informace z důvodu ochrany osobních údajů, na některých dílčích projektech spolupracuje s Domovem seniorů Drachtinka. Centrum J. J. Pestalozzi obyvatelé z MAS Hlinecko využívají. Přesnou evidenci počtu klientů se nepodařilo zjistit. Občanské sdružení Hewan město Hlinsko oslovilo na základě jejich nabídky v několika případech, zatím v MAS není zřízena z finančních důvodů pobočka organizace, a proto není poskytování služby příliš pružné. Přesný přehled o využití služby obyvateli z území MAS, jako je u většiny doplňkových služeb úzce specializovaných na určitou skupinu klientů nebo služeb, však nemáme. Město Hlinsko je partnerem Intervenčního centra pro osoby ohrožené domácím násilím. Poskytlo centru zázemí, kde se

jednou za čtrnáct dní mohou pracovníci centra setkávat s klienty. Tato služba, vzhledem k malému počtu pracovníků na území Pardubického kraje, někdy není schopna reagovat pružně. Dále město Hlinsko podporuje Linku důvěry Ústí nad Orlicí – telefonická krizová pomoc, ale přehled o využití služby se nepodařilo dohledat. Občanské sdružení Romodrom využívá městské prostory. Nabídka služeb pro osoby propuštěné z výkonu trestu odnětí svobody je však částečně duplicitní k náplni práce sociálního kurátora (zaměstnanec MÚ) i k agendě zaměstnanosti Úřadu práce. Město Hlinsko podporuje Středisko rané péče SPRP Olomouc, Středisko rané péče Tamtam Olomouc. Zařízení, která sídlí v Chrudimi (30 km) a Pardubicích (40 km), jsou poměrně dobře dostupná hromadnou dopravou (vlak, autobus).

V tabulce 22 figurují pouze typy sociálních služeb, které poskytují zařízení sociálních služeb, které mají sídlo nebo pobočku na území MAS Hlinecko.

**Tabulka 22: Počet jednotlivých druhů sociálních služeb sídlících na území MAS Hlinecko**

	<b>Druh sociální služby</b>	<b>Počet</b>
	Sociální poradenství	1
<b>Služby sociální péče</b>	Osobní asistence	0
	Pečovatelská služba	7
	Tísňová péče	0
	Průvodcovské a předčitatelské služby	0
	Podpora samostatného bydlení	0
	Odlehčovací služby	0
	Centra denních služeb	1
	Denní stacionáře	0
	Týdenní stacionáře	0
	Domovy pro osoby se zdravotním postižením	0
	Domovy pro seniory	1
	Domovy se zvláštním režimem	0
	Chráněné bydlení	0
	Sociální služby poskytované ve zdravotnických zařízeních ústavní péče	0
<b>Služby sociální prevence</b>	Raná péče	0
	Telefonická krizová pomoc	0
	Tlumočnické služby	0
	Azylové domy	0
	Domy na půl cesty	0
	Kontaktní centra	0
	Krizová pomoc	0
	Intervenční centra	0
	Nízkoprahová denní centra	0
	Nízkoprahová zařízení pro děti a mládež	0
	Noclehárny	0
	Služby následné péče	0
	Sociálně aktivizační služby pro rodiny s dětmi	0
	Sociálně aktivizační služby pro seniory a osoby se zdravotním postižením	0
	Sociálně terapeutické dílny	0
	Terapeutické komunity	0
	Terénní programy	0
Sociální rehabilitace	1	

*Zdroj: Vlastní šetření*

Tabulka 23 uvádí počet jednotlivých typů sociálních služeb, které v rámci MAS Hlinecko pouze působí, tedy sídlí na území jiné MAS.

**Tabulka 23: Počet jednotlivých druhů sociálních služeb se sídlem mimo MAS Hlinecko**

	<b>Druh sociální služby</b>	<b>Počet</b>
	Sociální poradenství	3
<b>Služby sociální péče</b>	Osobní asistence	1
	Pečovatelská služba	7
	Tísňová péče	0
	Průvodcovské a předčitatelské služby	0
	Podpora samostatného bydlení	0
	Odlehčovací služby	4
	Centra denních služeb	1
	Denní stacionáře	1
	Týdenní stacionáře	0
	Domovy pro osoby se zdravotním postižením	1
	Domovy pro seniory	5
	Domovy se zvláštním režimem	1
	Chráněné bydlení	1
	Sociální služby poskytované ve zdravotnických zařízeních ústavní péče	1
<b>Služby sociální prevence</b>	Raná péče	4
	Telefonická krizová pomoc	0
	Tlumočnické služby	1
	Azylové domy	2
	Domy na půl cesty	0
	Kontaktní centra	0
	Krizová pomoc	0
	Intervenční centra	1
	Nízkoprahová denní centra	0
	Nízkoprahová zařízení pro děti a mládež	0
	Noclehárny	0
	Služby následné péče	0
	Sociálně aktivizační služby pro rodiny s dětmi	2
	Sociálně aktivizační služby pro seniory a osoby se zdravotním postižením	0
	Sociálně terapeutické dílny	0
	Terapeutické komunity	0
	Terénní programy	1
	Sociální rehabilitace	3

*Zdroj: Vlastní šetření, databáze Krajského úřadu Pardubického, pracovníci Odboru sociálních věcí, školství a zdravotnictví Městského úřadu Hlinsko, 2014*

V MAS Hlinecko chybí zařízení a služby:

- chráněné bydlení pro osoby s duševním onemocněním,
- streetworker, který by pracoval s mládeží,
- oddělení se zvláštním režimem (částečně v Domově seniorů Drachtinka – tzv. INKA),
- zařízení pro postižené děti, o které rodiče nemohou pečovat,

- tréninkové byty,
- krizové služby,
- komunitní a polyfunkční centrum, objekty sociálního bydlení a pro zdravotně hendikepované,
- objekty pro různé skupiny osob ohrožených sociálním vyloučením.

Do budoucna by území přivítalo také zakládání sociálních podniků, chráněné nebo terapeutické dílny, tato aktivita však musí vycházet ze strany podnikatelů, případně jiných sdružení.

Cílové skupiny podpory v sociální oblasti a jejich existence na území MAS Hlinecko v roce 2015:

- nízkopříjmové skupiny obyvatel;
- dlouhodobě nezaměstnaní (opakovaně nezaměstnaní);
- v nepříznivé sociální situaci žijící rodiny, děti, mládež;
- lidé bez domova;
- senioři,
- osoby se zdravotním postižením;
- etnické menšiny (zejména Romové);
- osoby ohrožené závislostí nebo závislé na návykových látkách;
- osoby opouštějící ústavní zařízení nebo zařízení výkonu trestu.

Mimo vyloučenou lokalitu se na území MAS Hlinecko nachází všechny cílové skupiny obyvatel, které jsou v rámci ČR definované jako ohrožené. Pro aktivity realizované ze zdrojů EU je vyloučena cílová skupina seniorů, MAS však považuje za důležité akceptovat existenci této skupiny v regionu, kde je její % nadprůměrné nad okresem, krajem i ČR. Aktivity pro seniory i mimo zdroje EU je nutné nadále podporovat, dle možností a nabídky ČR, případně jiného zdroje financování.

## 15.1 Dobrovolnická služba

Na území MAS Hlinecko **činnost dobrovolníků** funguje velmi dobře a jejich činnost koordinuje FOKUS Vysočina. Dobrovolníci nejčastěji pomáhají v následujících zařízeních:

- FOKUS Vysočina (pomoc při organizování volnočasových aktivit klientů, pomoc při organizování propagačních akcí pro veřejnost, fundraisingová činnost)
- Domov seniorů Drachtinka (vyplnění volného času seniorů, pomoc při jednorázových akcích pořádaných domovem) – nejvíce dobrovolníků
- Centrum denních služeb Motýl (asistence a pomoc při organizování volnočasových aktivit zdravotně postižených v denním stacionáři)
- Dům s pečovatelskou službou (návštěvy klientů na pokoji)
- Centrum Jana XXIII. (pomoc při organizování volného času dětí a mládeže, výroba dárkových předmětů, vedení výtvarných kroužků, prázdninové výlety, propagace činnosti centra, pomoc při nácviku kulturního představení dětí)
- Mateřské centrum Hlinečánek (hlídání dětí v době probíhajícího programu pro matky, pomoc při organizování programu)
- Oblastní charita Nové Hrady u Skutče (Tříkrálová sbírka)
- Návštěvy v domácnostech klientů (podle individuálních potřeb klientů)

Fokus Vysočina společně s dalšími organizacemi a městem Hlinskem každý rok oceňuje práci dobrovolníků cenou Křesadlo a motivuje je k další práci.

Seznam všech zařízení poskytujících sociální služby je patrný v nepovinné příloze č. 10.



## 15.2 Analýza problémů a potřeb (dotazníková šetření, průzkum v regionu a témata zásobníku projektů)

Témata na realizaci projektů ze zásobníku projektů MAS červnu 2015 (sběr potřeb v regionu MAS):

- oprava a rekonstrukce budov, nákup dopravních prostředků
- akce pro veřejnost- seznámení s nabídkou soc. služeb
- nákup specializovaných pomůcek pro práci s klienty
- propagační materiály pro informovanost o soc. službách
- rekonstrukce a vybavení vnitřních prostor v objektech poskytujících soc. služby
- vybudování komunitního centra v oblasti sociálních služeb
- komunitní plánování, informovanost o službách v jednotl. obcích, společný web

Na základě analytické části byly identifikovány další příležitosti v oblasti sociálních služeb:

- zajištění chybějících typů služeb pro hendikepované osoby (100%),
- vytvoření chráněných pracovních míst,
- spolupráce ORP s podnikatelskými subjekty v oblasti sociálního podnikání,
- rekonstrukce objektu bývalé Kampeličky v Hlinsku - Blatno s využitím na sociální bydlení,
- zřízení krizového lůžka,
- zlepšení informovanosti ze strany ORP a obcí.

### 15.3 Shrnutí analytické části sociálních služeb

Významným poskytovatelem sociálních služeb v regionu je Oblastní charita Nové Hrady, která působí ve všech obcích MAS Hlinecko. Dále se v regionu nachází Domov seniorů Drachtinka, FOKUS Vysočina, Most pro o.p.s. a pečovatelská služba obce Vysočina. Dobrovolnická činnost, kterou v ORP Hlinsko koordinuje FOKUS Vysočina, je zajištěna velmi dobře. V MAS Hlinecko chybí místa v domovech pro důstojné stáří seniorů, sociální bydlení, tréninkové byty, zařízení pro krizové služby a dále by mohlo být rozšířeno sociální podnikání. Území postrádá komunitní centrum sociálních služeb, které by mohlo mít i širší využití.

#### Strategická část

Rekonstrukce objektů na sociální bydlení - azyl pro bezdomovce (IROP)

Vybudování domů pro osoby ohrožené sociálním vyloučením (IROP)

Stavba komunitního centra se sociálním pracovníkem (IROP)

Vznik sociálních podniků, vybavení, rozjezd provozu (IROP, OPZ)

Preventivní programy a zapojení osob ohrožených sociálním vyloučením (OPZ)

Preventivní programy žáků ve vazbě na sociální oblast (OPVVV)

## 16 Prorodinná politika

### 16.1 Rodina, mládež, volný čas a životný styl

Cílem prorodinných opatření v této oblasti je vytvářet dobré podmínky pro účelné trávení volného času mladých a podporu jejich zdravého životního stylu. Nabídka volnočasových aktivit je široká zejména pro děti základních škol. Středoškoláci se potom již zapojují na Hlinecku do aktivit sportovních klubů nebo neziskových organizací.

Oblasti rozvoje:

- podpora činnosti spolků a NNO při práci s dětmi a mládeží,
- podpora školních vzdělávacích programů zaměřených na zlepšení dovedností z různých oborů (rozvoj manuální zručnosti, technických dovedností i jazyků),
- udržení systematické nabídky volného času (DDM) v regionu, podpora ze strany obcí a motivace dětí, přizpůsobení nabídky trendů za neopomenutí tradic a regionálních zvyků,
- podpora současných a tvorba nových sportovních akcí a zdravého životního stylu,
- podpora spolků zaměřených na environmentální aktivity, poznávání přírody, skauting, turismus s vazbou na CHKO,
- spolupráce všech subjektů pracujících s mládeží, oceňování a zviditelnění úspěchů včetně metodického zaštitění.

### 16.2 Rodina, mládež, výchova a vzdělávání

Délka vzdělávání mladých se v současné době prodlužuje díky velké nabídce vysokoškolských oborů a i doktorandských studií, které nejsou vždy přizpůsobeny potřebám toku práce. V předškolních zařízeních i školách je již samozřejmostí věnování větší péče dětem se specifickými potřebami. Snahou škol je již dnes mít připraveny kvalitní pomůcky anebo speciální školní nábytek pro potenciální příchod dětí a neřešit tuto záležitost, až taková situace nastane. O tom svědčí i zájem mateřských a základních škol evidovaný v projektových záměrech regionu. Neméně důležitou a také specifickou skupinou jsou mimořádně nadané děti, kterým v minulosti nebyla věnována mimořádná pozornost cílenějšího rozvoje a výchovy „géníů“. Mimořádně nadaných dětí v různých oblastech není mnoho, ale školy by rády využily i motivačních programů nebo speciálního vzdělávání jedinců pro další rozvoj, což v minulosti bylo finančně náročné a ze strany např. OPVK nepodporováno (neexistence individuálních menších projektů pro nadané děti, vysoké minimální výdaje).

Podstatnou záležitostí v oblasti zvýšení úrovně vzdělávání je i technický stav škol a jejich odborného vybavení, které se v regionu Hlinecka systematicky, díky podpoře zateplování a vybavování speciálních učeben, daří zlepšovat. Důležitá je skutečnost nepřestávat ve zvyšování úrovně vybavení, reflexe nových trendů a také potřeb pracovního toku pro výuku dětí a mládeže jako budoucí skupiny „aktivně pracujících“.

Oblasti rozvoje:

- podpora rovných příležitostí v oblasti vzdělávání i výchovy (specifické potřeby, zdravotní omezení, sociální znevýhodnění, talentované děti),
- návrat k odpovědné výchově v rodině i ke svému okolí, rozvoj dovedností v oblasti pracovní pomoci, zájmu o své zdraví, ale i např. finanční gramotnosti dětí (prvky praktické výuky),
- větší zapojení a zájem rodičů o aktivity škol, spolupráce,

- vzdělávání a rozvoj pedagogů včetně sledování trendů moderní výuky, akceptace školního kolektivu „aplikovat novinky“ ve výuce,
- zvyšování úrovně kariérového poradenství na školách, exkurze za poznání oborů, weby + publikace o budoucím zaměstnání, spolupráce škol s firmami i hospodářskou komorou,
- rozvoj dobrovolnické práce pro práci s dětmi a mládež, odborná příprava.

### **16.3 Rodina, mládež, zaměstnání a zaměstnatelnost**

Budování zaměstnání a reálná zaměstnatelnost navazuje na kapitolu školství, která obsahuje oblasti rozvoje:

- podpora spolupráce škol a vzdělávacích organizací v území, společné schůzky, řešení společných problémů, realizované projekty, podpora zřizovatelů, nastolení ovzduší spolupráce a ne konkurence,
- přiblížení nabídky učebních oborů a zaměření středních škol potřebám regionu a kraje.

### **16.4 Mládež, informovanost a prevence**

Současná média a stále se rozvíjející nové technologie nabízí dětem i mládeži možnosti z křesla domova komunikovat s celým světem. Příval informací je potřeba vyvážit informovaností mladých a možným zneužíváním údajů, fotografií, kontaktů, nelegálních SW apod.

Důležitou roli v prevenci kybernetické bezpečnosti hraje rodina a její výchova a také školská zařízení. Neméně důležitou podporou získávání nových informací pro děti a mládež je podpora atraktivních tištěných publikací, ale i tvorba videopořadů na různá témata.

V oblasti prevence je důležité zvýšení informovanosti v oblasti zdraví a životního stylu, ale i vytváření návyků, jak odolávat nebezpečí či mimořádným situacím.

Oblasti rozvoje:

- podpora bezpečného využívání internetu,
- vydávání vzdělávacích publikací a videopořadů,
- podpora preventivních programů pro děti a mládež,
- podpora prevence užívání návykových látek,
- výchova dětí k nepřihlížení šikany a týrání.

### **16.5 Zapojení do veřejného života, patriotismus a trvalé hodnoty**

Snahou každého regionu by mělo být vytváření podmínek zapojení mladé generace do veřejného života v obci. V rámci výchovy je pro posilování rodinné sounáležitosti uplatňován větší prostor pro rozvoj osobnosti, samostatnosti a prezentace vlastních názorů.

Dobrym příkladem je vznik dětských parlamentů, až už v obcích nebo školách. Významný vliv pro posilování patriotismu má výchova ve škole a i rodině směrem k rodné obci a širšímu regionu. A to v oblasti poznávání historie i současnosti území „ve kterém žijí“ a také v posílení „pýchy“ na svou obec a okolí, uvědomění si cenností území (zdravý vzduch, chráněná příroda s bohatou faunou a flórou, zachování tradiční architektury a tradičních řemesel, uchování a přenášení pověstí a vyprávění příběhů).

K trvalým hodnotám mládeže patří podpora myšlenky, že rodina je základní stavební kámen v obci a tradičního modelu rodiny, kde nechybí důvěra i odpovědnost, slušnost i pokora, tvorba přátelského rodinného prostředí.

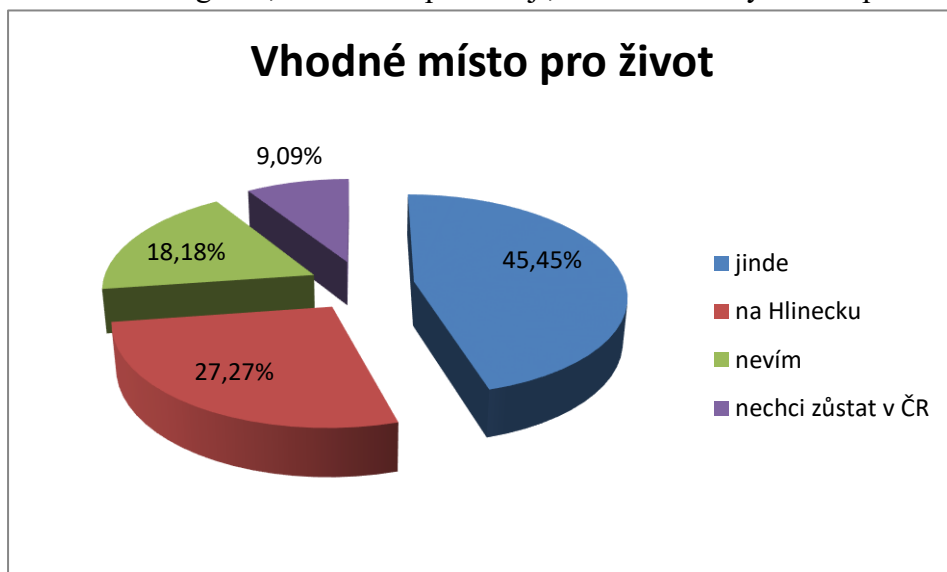
Oblasti rozvoje:

- podpora mladých lidí v zapojení do veřejného života, budování partnerství, zapojení se do aktivit různých spolků,
- podpora příležitostí neformálního učení a aktivním zapojením jedinců,
- podpora žáků na tvorbě vnitřních norem škol,
- vznik dětských parlamentů v obcích a školách, předávání příkladů dobré praxe mezi organizacemi působícími v této oblasti,
- podpora komunitního života dětí a mládeže,
- zapojení se do dobrovolných aktivit,
- podpora práce prarodinných organizací,
- větší důraz na regionální znalosti (regionální učebnice a publikace využívané ve výuce),
- prarodinná výchova v rodinách,
- podpora vztahu dítě – rodiče - prarodiče a podpora péče o své rodiče v seniorském věku,
- vytváření aktivit nejen rodiče - děti, ale i prarodiče - děti, posilování rodinných vazeb,
- podpora mládeže a jejich motivace se po studiích vracet zpět do regionu.

## 16.6 Analýza problémů a potřeb (dotazníková šetření, průzkum v regionu a témata zásobníku projektů)

### Dotazníkové šetření obyvatel jaro 2013

Z dotazníkového šetření (nepovinná příloha č. 1), které bylo určeno pro obyvatele z území MAS Hlinecko, vyplývá, že tři čtvrtiny mladých absolventů by chtěly zůstat žít a pracovat v České republice a pouze jedna čtvrtina by ráda pobývala v zahraničí. Ovšem na otázku, v jaké oblasti České republiky plánují absolventi zůstat, odpovědělo téměř 46 %, že by se chtěli usadit v jiném regionu. Na Hlinecku by se rádo usadilo více než 27 % dotazovaných. Z ankety je také patrné, že většina absolventů řadí mezi důležité faktory, při výběru místa k usazení, možnost zaměstnání, přítomnost rodiny, přátel, partnera či partnerky, vhodné prostředí pro založení rodiny a přítomnost škol nebo školek. Je tedy nutné stále pracovat vytvoření atraktivních podmínek pro mladé občany, aby měli příležitost a možnost se vrátit pracovat a žít v regionu, ze kterého pocházejí, a do kterého by se rádi po studiích vrátili.



Obrázek 42: Dotazníkové šetření - absolventi

Zdroj: Vlastní zpracování na základě dotazníkového šetření

Témata na realizaci projektů ze zásobníku MAS k červnu 2015 (sběr potřeb v regionu MAS):

- rekonstrukce veřejných prostranství,
- budování víceúčelových, multifunkčních, sportovních hřišť,
- podpora pořádání aktivit pro obyvatele všech věkových skupin za pomoci spolků v obcích,
- příprava parcel pro mladé rodiny s dětmi.

## 16.7 Shrnutí analytické části prorodinná politika

Podpora prorodinných opatření je nutná v každé obci. Bez mladých rodin se budou obce vyliďňovat. Posilovat vazbu rodiče - region je možné ve školách, ze strany obce i v jednotlivých rodinách. Jde také o aktivní zapojení mladých do spolkové činnosti v regionu a jejich chuti plánovat svou budoucnost v regionu po ukončení vzdělání nebo studií, s vazbou na bydlení a zaměstnání.

Podstatné je také upevnění vazeb děti – rodiče – prarodiče, ze strany rodičů péče o děti v raném věku, ze strany dětí péče o rodiče v seniorském věku. K reálným prorodinným opatřením patří ze strany obcí zajišťování infrastruktury- parcel a stavebních míst, podpora spolkových volnočasových aktivit a zajištění možnosti komunity obyvatel se scházet.

Významnou roli v posilování prorodinné výchovy hraje také škola svým přístupem a zakomponováním prvků prorodinné výchovy a patriotismu do školní výuky i navazujících volnočasových aktivit.

### Strategická část

Vzdělávání dětí a volnočasových aktivit zaměřených na vzdělávání o regionu (OPVVV)

Podpora dobrovolnické práce a rozvoje sociálních služeb (OPZ)

Podpora volnočasových aktivit, spolků, rodinných center (KÚ, dotace obcí, OPVVV)

Kulturní a rodinná centra (IROP)

## 17 Zdravotní služby

Centrem zdravotních služeb je město Hlinsko, kde je zřízena městská poliklinika, ve které jsou umístěny zdravotnické ambulance, rehabilitace, zubní laboratoř, rentgen, pracoviště VZP, dispečink sanitky, pracoviště ultrazvukové diagnostiky, pracoviště kalmetizace (očkování proti TBC), gastro poradna, pedagogicko-psychologická poradna, pedikúra, kadeřnictví, lékařská služba první pomoci a lékárna. Další lékárny a odborné zdravotnické ordinace jsou rozmístěny v soukromých objektech po celém městě.

Nejbližší akutní lůžkové zdravotnické zařízení je v Chrudimi (29 km) a v Havlíčkově Brodě (33 km – Kraj Vysočina). Z dlouhodobého pohledu lze konstatovat, že ambulanci zdravotnické služby jsou ve městě zajištěny dobře.

Město Hlinsko provozuje také lékařskou službu první pomoci, která funguje ve všední dny od 18 do 22 hodin a o víkendu od 10 do 19 hodin. Tato služba je financována z poloviny Pardubickým krajem a z poloviny městem Hlinskem. Rychlá lékařská pomoc v Hlinsku je jedna ze sedmi zařízení tohoto typu v Pardubickém kraji a její průměrný dojezdový čas je 9,3 minut, což je pod průměrem Pardubického kraje. Rychlá lékařská pomoc je plně financována Pardubickým krajem. V říjnu 2015 byla slavnostně otevřena nová výjezdová základna záchranné stanice v Poličské ulici v Hlinsku, která nahradila stávající výjezdovou stanicí v ulici Nádražní. Obce pravidelně finančně přispívají na rychlou zdravotní službu a zubní pohotovost.

V některých obcích mimo Hlinsko fungují menší zdravotnická zařízení nebo ordinace všeobecných lékařů, dále stomatologické nebo gynekologické ordinace.

V nepovinné příloze č. 11 se nachází názvy zdravotnických zařízení v MAS Hlinecko k 30. 6. 2015.

### **17.1 Analýza problémů a potřeb (dotazníková šetření, průzkum v regionu a témata zásobníku projektů)**

Z průzkumu mezi obyvateli regionu, jehož cílem bylo hodnocení kvality zdravotních služeb, vyplynulo, že polovina respondentů označila zdravotní služby jako dobré a 38% jako vyhovující. Pouze 5% obyvatel uvedlo možnost výborné nebo nedostačující.

Na základě analytické části byly identifikovány příležitosti v oblasti zdravotních služeb, kterou je využívání nejmodernějších technologií v komunikaci mezi lékaři, hasiči, nemocnicemi a pacienty.

### **17.2 Shrnutí analytické části zdravotních služeb**

Zajištění lékařské péče v MAS Hlinecko je dostatečné. Zařízení lékařské péče jsou koncertována v Hlinsku. Další ordinace lékařů jsou i ve větších obcích. Nejbližší akutní lůžkové zdravotnické zařízení je z Hlinska v Chrudimi (29 km) a v Havlíčkově Brodě (33 km – Kraj Vysočina). V Hlinsku funguje lékařská služba první pomoci v určené hodiny v pracovním týdnu i víkendových dnech a ve městě je i Zdravotnická záchranná služba Pardubického kraje (ZZS Pk) financovaná plně Pardubickým krajem.

#### **Strategická část**

Podpora nemocničních zařízení a rychlé lékařské služby (Pardubický kraj)

Zateplování podnikatelských objektů (IROP)

## **18 Podnikání, výroba, zaměstnanost**

### **18.1 Nezaměstnanost**

Nezaměstnanost má za posledních 20 let na Hlinecku různé výkyvy od nezaměstnanosti minimální, přes hromadná propouštění z tradičních firem, po početnější nábor nových zaměstnanců pro firmy v území působící. Díky velkému procentu nezaměstnaných bylo Hlinecko v rámci okresu Chrudim vytyčeno Pardubickým krajem jako slabý region, který byl, stejně jako slabé a strukturálně postižené regiony ustanovené rozhodnutím vlády České republiky, zvýhodněn při čerpání některých dotačních titulů České republiky a Evropské unie. Názor krajů již však v rámci územní dimenze stanovené na období let 2014-2020 není zohledněn, platí pouze rozhodnutí vlády České republiky z roku 2013, a tak je celé území Hlinecka posuzováno jako ve všech směrech standardní v rámci České republiky.

Na základě dohody s Českým statistickým úřadem Ministerstvo práce a sociálních věcí počínaje lednem 2013 přešlo na nový ukazatel registrované nezaměstnanosti v ČR s názvem Podíl nezaměstnaných osob, který vyjadřuje podíl dosažitelných uchazečů o zaměstnání ve věku 15-64 let ze všech obyvatel ve stejném věku. Tento ukazatel nahrazuje doposud zveřejňovanou míru registrované nezaměstnanosti, která poměřuje všechny dosažitelné uchazeče o zaměstnání pouze k ekonomicky aktivním osobám. Proto není možné evidovat jednotný ukazatel nezaměstnanosti za celé analyzované období. Hodnoty uvedené od roku 2005 do roku 2012 uvádějí míru nezaměstnanosti (podíl nezaměstnaných osob a všech obyvatel), zatímco data od roku 2013 znamenají podíl nezaměstnaných osob na práceschopném obyvatelstvu (15-65 let).

Tabulka 24 zobrazuje podíl dosažitelných uchazečů o zaměstnání ve věku 15-64 na všech přihlášených k trvalému bydlišti jednotlivých obcí. Reprezentuje tak podíl možných pracovníků v obcích k 1. lednu 2015.

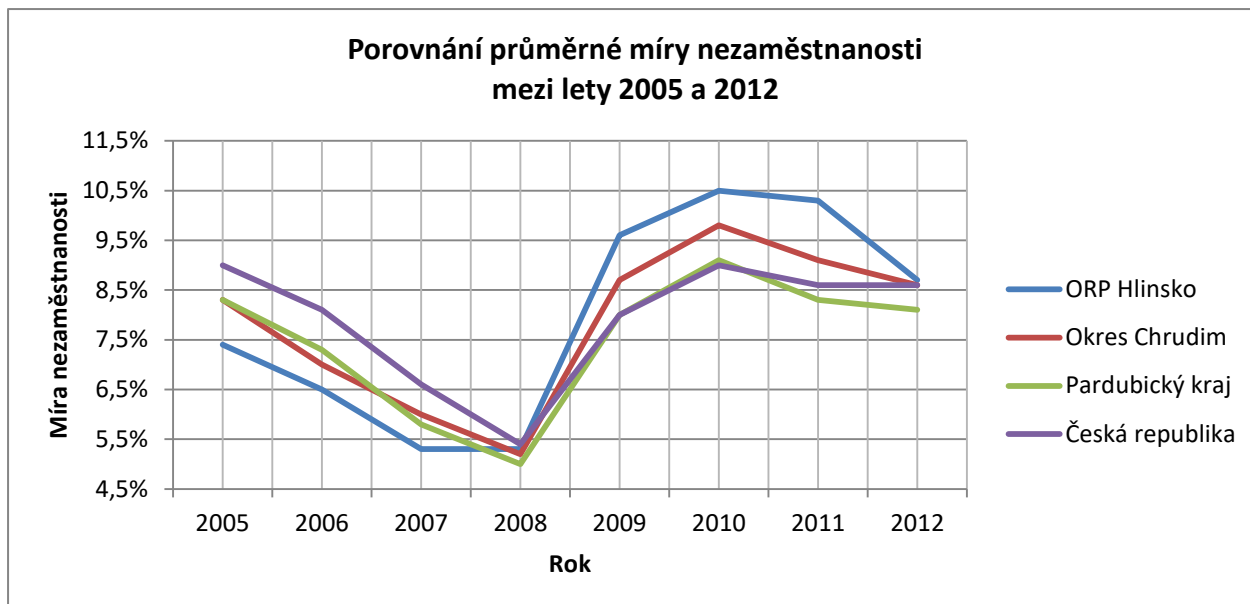
**Tabulka 24: Podíl osob ve věku 15-64 let na všech obyvatelích jednotlivých obcí**

Obec	Počet obyvatel	Počet osob ve věku 15-64 let	Podíl osob ve věku 15-64 let na celkovém počtu obyvatel
Dědová	135	91	67%
Hlinsko	9895	6540	66%
Holetín	776	533	69%
Jeníkov	467	311	67%
Kladno	245	171	70%
Krouna	1364	903	66%
Mrákotín	368	237	64%
Miřetice	1238	869	70%
Pokřikov	260	175	67%
Raná	386	247	64%
Tisovec	331	233	70%
Trhová Kamenice	930	624	67%
Včelákov	558	372	67%
Vítanov	438	286	65%
Vojtěchov	412	273	66%
Vortová	248	165	67%
Všeradov	149	97	65%
Vysočina	714	468	66%
<b>MAS Hlinecko celkem</b>	<b>18 914</b>	<b>12 595</b>	<b>67%</b>

*Zdroj: [www.portal.mpsv.cz](http://www.portal.mpsv.cz), [www.cszo.cz](http://www.cszo.cz)*

Z hlediska tohoto ukazatele vykazují nejvyšší hodnoty obce Kladno, Miřetice a Tisovec, které jako jediné dosahují 70%. Průměrná hodnota za území MAS Hlinecko činí 67%.

Na obrázku 43 jsou patrné míry nezaměstnanosti v ORP Hlinsko, okrese Chrudim, Pardubickém kraji a České republice mezi lety 2005 a 2012.

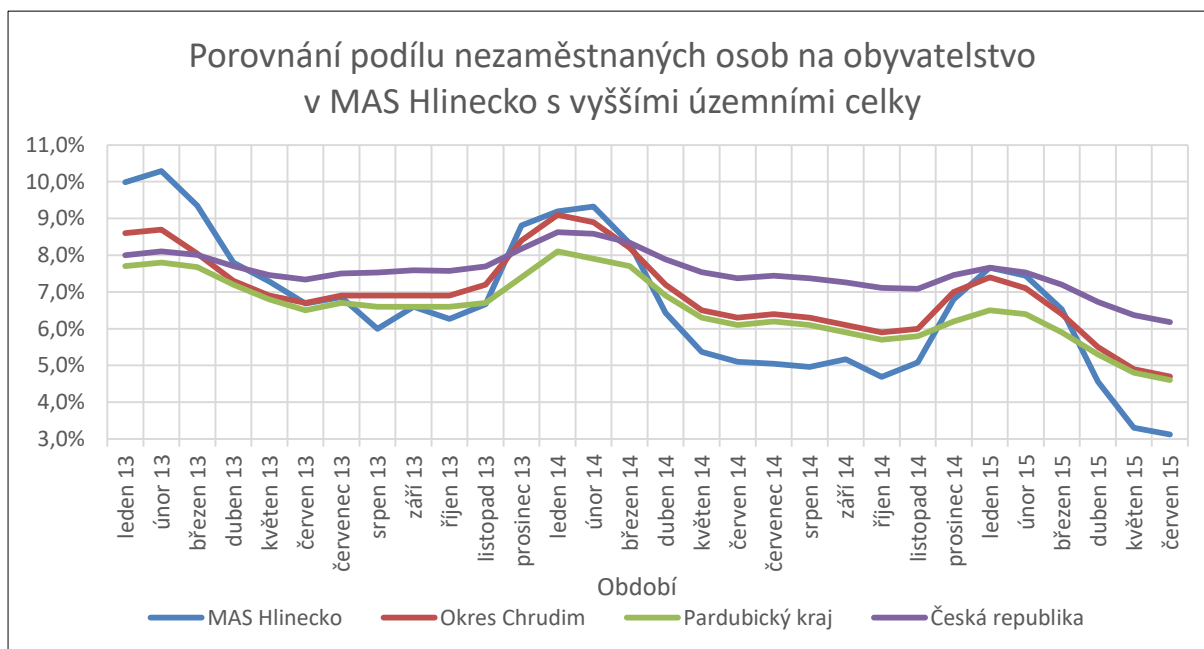


Obrázek 43: Porovnání průměrné míry nezaměstnanosti mezi lety 2005 a 2012

Zdroj: [www.portal.mpsv.cz](http://www.portal.mpsv.cz)

Do roku 2007 byla ve správním obvodu Hlinsko, v porovnání s uvedenými územními celky, nejnižší nezaměstnanost. V následujícím roce došlo k mírnému zvýšení míry nezaměstnanosti na úroveň okresu Chrudim. V roce 2009 ovšem nastal prudký vzestup míry nezaměstnanosti a od té doby ORP Hlinsko vykazovalo v průměru o 1% vyšší míru nezaměstnanosti, než je v okrese Chrudim a o 1,5% vyšší, než v Pardubickém kraji.

Jak bylo uvedeno výše, v roce 2012 se změnila metodika výpočtu nezaměstnanosti. Aby nedošlo v této souvislosti ke zkreslení grafu, nezaměstnanost od roku 2013 znázorňuje následující obrázek (44).



Obrázek 44: Porovnání podílu nezaměstnaných osob v MAS Hlinecko s vyššími územními celky

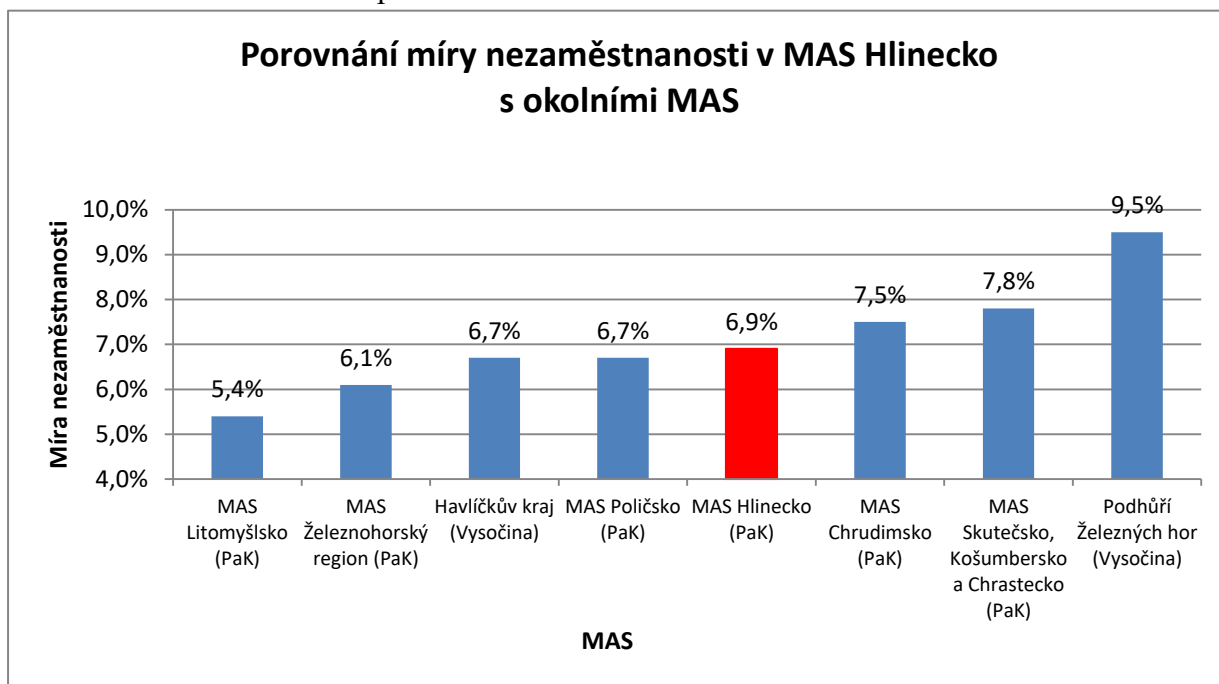
Zdroj: [www.portal.mpsv.cz](http://www.portal.mpsv.cz)

Obrázek 44 porovnává průměrnou hodnotu podílu nezaměstnaných osob na obyvatelstvu v obcích MAS Hlinecko s okresem Chrudim, Pardubickým krajem a Českou republikou podle měsíců od ledna



2013 do června 2015. Obdobně jako v předchozím obrázku je zřejmé, že v regionu MAS Hlinecko se projevuje cyklická nezaměstnanost výrazněji, než ve vyšších územních celcích, kdy se v podzimních měsících zvyšuje, nejvyšších hodnot dosahuje v lednu, a poté opět klesá až pod hodnoty vyšších územních celků. Z toho jevu lze usoudit, že v regionu hrají z hlediska zaměstnanosti výraznou roli sezónní práce. Pozitivním jevem je, že linie v obrázku 44 mají klesající tendenci, k červnu 2015 je dokonce podíl nezaměstnaných osob na obyvatelstvu v MAS nižší, než v ČR, Pardubickém kraji i okrese Chrudim.

Obrázek 45 představuje porovnání míry nezaměstnanosti (podíl nezaměstnaných osob k celkovému počtu osob) k 1. 1. 2015 v regionu MAS Hlinecko s místními akčními skupinami v okolí. V tomto ohledu se MAS Hlinecko řadí k průměru.

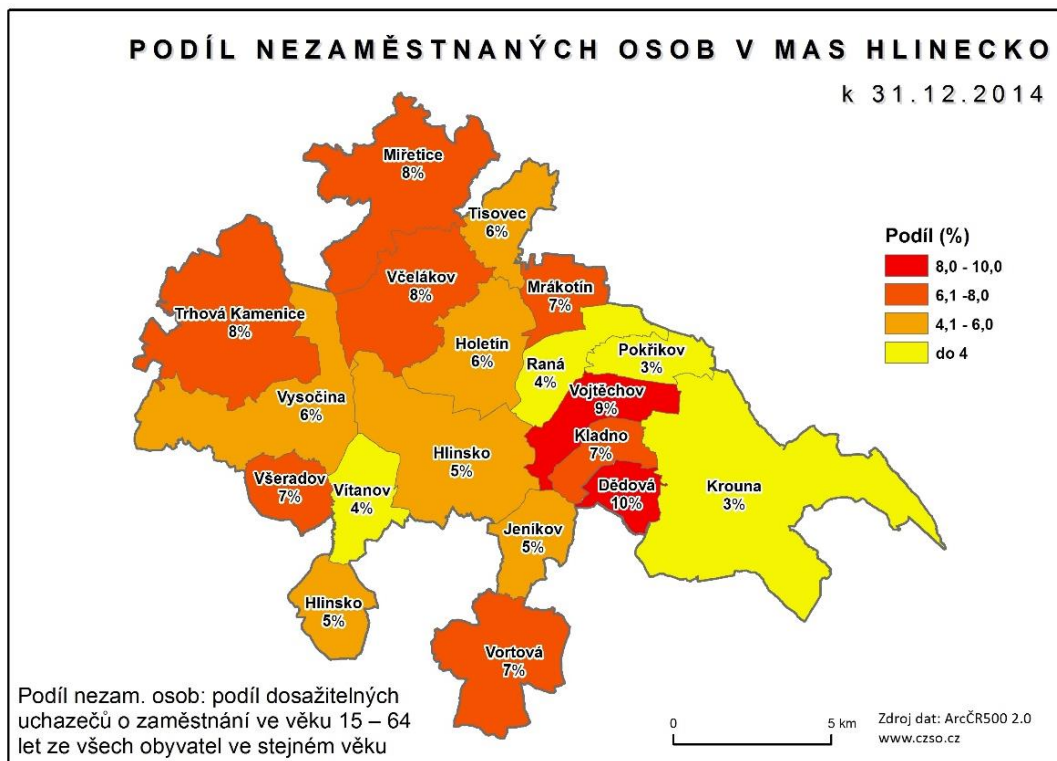


Obrázek 45: Porovnání míry nezaměstnanosti v MAS Hlinecko s okolními MAS

Zdroj: [www.czso.cz](http://www.czso.cz)

## 18.2 Uchazeči o zaměstnání

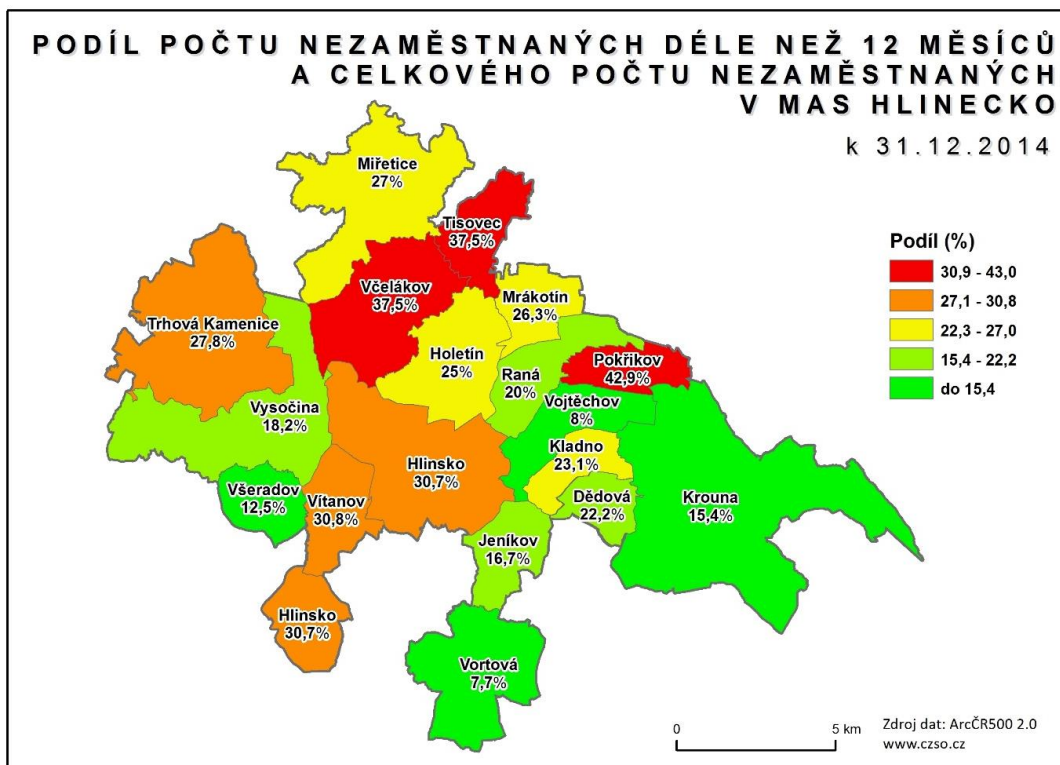
K 31. 12. 2014 bylo na Úřadu práce v Hlinsku evidováno 820 uchazečů o zaměstnání. Na obrázku 46 je patrný podíl uchazečů o zaměstnání a počet obyvatel rozdělený podle jednotlivých obcí k 31. 12. 2014.



**Obrázek 46: Podíl nezaměstnaných osob v MAS Hlinecko k 31. 12. 2014**

Z porovnání vyplývá, že nejmenší podíl nezaměstnaných vykazuje obec Krouna a Pokřikov (3%) a na druhé straně nejvyšší podíl má obec Dědová (10%).

Obrázek 47 znázorňuje podíl osob, které nemají zaměstnání déle než 12 měsíců, a nezaměstnaných, které evidoval Úřad práce v Hlinsku k 31. 12. 2014.



**Obrázek 47: Podíl uchazečů o zaměstnání v evidenci déle než 12 měsíců**

Z tohoto porovnání vyplývá, že nejvíce dlouhodobě nezaměstnaných má trvalé bydliště v obci Pokříkov a naopak nejméně v obci Vortová. Vzhledem malému počtu obyvatel (260 osob) je celkový počet nezaměstnaných malý (celkem 8 osob = 3%). Z těchto osob je v evidenci úřadu práce delší než rok téměř polovina (42,9%) = 3-4 osoby. I když je tedy na tom obec s celkovým poměrem nezaměstnaných vůči obyvatelům velmi dobře, až nadprůměrně, díky skupině 3 – 4 trvale nezaměstnaných osob vykazuje nejvyšší podíl osob nezaměstnaných déle než dvanáct měsíců. Závratná procentní částka je v malé obci tvořena jednotlivci.

K 31. 1. 2015 bylo v ORP Hlinsko evidováno 1 020 uchazečů o zaměstnání, s tím, že téměř polovinu představovali obyvatelé, kteří jsou vyučení. Počty uchazečů o zaměstnání podle nejvyššího dosaženého vzdělání jsou uvedeny v tabulce 25. Z uvedených dat vyplývá, že při sezonních pracích byli v roce 2015 nejvíce zaměstnáváni obyvatelé s vyučením a s vyučením s maturitou.

**Tabulka 25: Rozdělení uchazečů o zaměstnání dle nejvyššího dosaženého vzdělání k 31. 1. 2015**

Nejvyšší dosažené vzdělání	Počet uchazečů 31. 1. 2015
Bez vzdělání	0
Neúplné základní vzdělání	1
Základní + praktická škola	158
Nižší střední vzdělání	0
Nižší střední odborné	23
Střední odborné (vyučen)	560
Střední bez maturity a bez vyučení	3
Úplné střední vzdělání	20
ÚSO (vyučení s maturitou)	73
ÚSO s maturitou (bez vyučení)	142
Vyšší odborné	8
Bakalářské	10
Vysokoškolské	21
Doktorské	1

Zdroj: [www.portal.mpsv.cz](http://www.portal.mpsv.cz)

Z porovnání uchazečů o zaměstnání rozdělených podle nejvyššího dosaženého vzdělání ve správním obvodu Hlinsko s okresem Chrudim a Pardubickým krajem k 31. 1. 2015 je zřejmé, že v ORP Hlinsko je výrazně méně nezaměstnaných obyvatel se základním vzděláním a naopak vykazuje vyšší počet nezaměstnaných se středním odborným vzděláním. Relativní podíl nejvyššího dosaženého vzdělání nezaměstnaných v porovnávaných územních celcích je patrný v tabulce 26.

**Tabulka 26: Počet uchazečů o zaměstnání dle nejvyššího dosaženého vzdělání - porovnání s vyššími územními celky**

Nejvyšší dosažené vzdělání	Hlinsko	Okres Chrudim	Pardubický kraj
<b>Bez vzdělání</b>	0%	0%	0%
<b>Neúplné základní vzdělání</b>	1%	1%	0%
<b>Základní + praktická škola</b>	<b>21%</b>	<b>22%</b>	<b>25%</b>
<b>Nižší střední vzdělání</b>	0%	0%	0%
<b>Nižší střední odborné</b>	4%	4%	3%
<b>Střední odborné (vyučen)</b>	<b>47%</b>	<b>45%</b>	<b>43%</b>
<b>Střední bez maturity a bez vyučení</b>	1%	1%	1%

Nejvyšší dosažené vzdělání	Hlinsko	Okres Chrudim	Pardubický kraj
ÚSV	2%	2%	2%
ÚSO (vyučení s maturitou)	5%	5%	5%
ÚSO s maturitou (bez vyučení)	15%	15%	16%
Vyšší odborné	1%	1%	1%
Bakalářské	2%	2%	1%
Vysokoškolské	3%	3%	4%
Doktorské	0%	0%	0%
<b>Celkem</b>	<b>100%</b>	<b>100%</b>	<b>100%</b>

Zdroj: [www.portal.mpsv.cz](http://www.portal.mpsv.cz)

Co se týká věkové struktury uchazečů o zaměstnání v ORP Hlinsko, nejvíce potenciálních zaměstnanců je ve věku 55 až 59 (riziková skupina 50+) a 20 až 24 let (absolventi). Tabulka 27 obsahuje počet uchazečů o zaměstnání podle věku.

Tabulka 27: Počet uchazečů o zaměstnání dle věku v ORP Hlinsko

Věkové rozmezí	Počet uchazečů k 31. 1. 2015
do 19	31
20-24	128
25-29	94
30-34	108
35-39	139
40-44	99
45-49	89
50-54	122
55-59	153
60 a více	57
<b>Celkem MAS Hlinecko</b>	<b>1020</b>

Zdroj: [www.portal.mpsv.cz](http://www.portal.mpsv.cz)

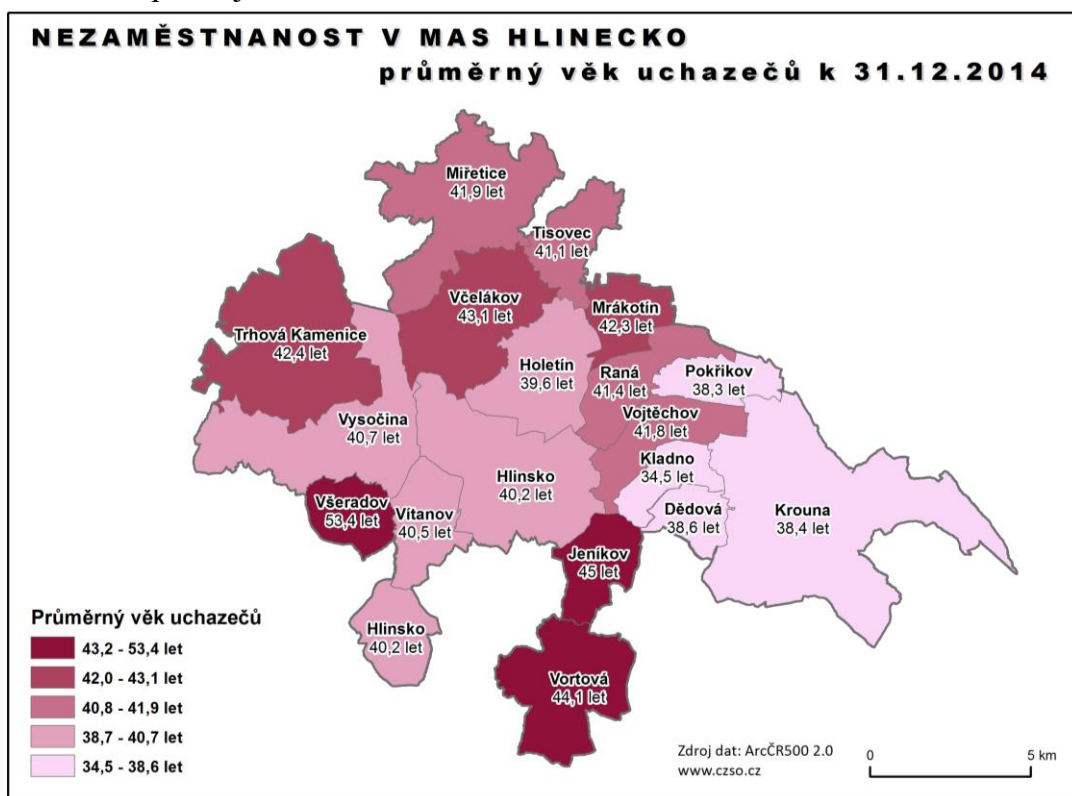
V porovnání s okresem Chrudim a Pardubickým krajem je v ORP Hlinsko vyšší nezaměstnanost obyvatel ve věku od 20 do 24 let a vyšší počet uchazečů o zaměstnání starších padesáti let. Porovnání všech věkových skupin k 31. 1. 2015 ukazuje tabulka 28.

Tabulka 28: Počet uchazečů o zaměstnání dle věku – porovnání s vyššími územními celky

Věková kategorie	Hlinsko	Chrudim	Pardubický kraj
do 19	3,0%	3,3%	3,2%
20-24	12,5%	11,0%	11,4%
25-29	9,2%	10,7%	10,5%
30-34	10,6%	10,7%	10,0%
35-39	13,6%	12,5%	12,8%
40-44	9,7%	11,6%	11,4%
45-49	8,7%	9,7%	10,1%
50-54	12,0%	10,1%	10,9%
55-59	15,0%	14,8%	14,7%
60 a více	5,6%	5,6%	5,1%

Zdroj: [www.portal.mpsv.cz](http://www.portal.mpsv.cz)

Z obrázku 48 je patrný průměrný věk uchazečů o zaměstnání rozdělený podle obcí. Průměrný věk nezaměstnaných v obcích se pohybuje v rozmezí 34-54 let. Nejstarší uchazeči o zaměstnání jsou v obci Všeradov a naopak nejmladší v obci Kladno.



Obrázek 48: Průměrný věk uchazečů o zaměstnání v MAS Hlinecko k 31. 12. 2014

### 18.3 Volná místa

K 1. 6. 2015 bylo v MAS Hlinecko 86 volných pracovních míst. Největší poptávka byla po pracovnících ve službách a prodávacích (22%), dále po obsluze strojů a zařízení (17%) a po pomocných a nekvalifikovaných pracovnících (16%). Počty volných míst na dalších pracovních pozicích ukazuje tabulka 29.

Tabulka 29: Volná místa k 1. 6. 2015 MAS Hlinecko

Pracovní pozice	Počet volných míst
Zaměstnanci v ozbrojených silách	0
Zákonodárci a řídicí pracovníci	7
Specialisté	8
Techničtí a odborní pracovníci	6
Úředníci	1
Pracovníci ve službách a prodeji	19
Kvalifikovaní pracovníci v zemědělství, lesnictví a rybářství	3
Řemeslníci a opraváři	13
Obsluha strojů a zařízení, montéři	15
Pomocní a nekvalifikovaní pracovníci	14
<b>Celkem MAS Hlinecko</b>	<b>86</b>

Zdroj: [www.portal.mpsv.cz](http://www.portal.mpsv.cz)

Z porovnání struktury volných pracovních míst v MAS Hlinecko, okresu Chrudim a Pardubickém kraji k 1. 6. 2015 vyplývá, že v MAS Hlinecko je vyšší poptávka po řídicích pracovnících, specialistech a pracovnících ve službách a prodeji. Naopak je na území MAS Hlinecko méně pracovních příležitostí pro řemeslníky a opraváře a pro pomocné a nekvalifikované pracovníky (viz. tabulka 30).

**Tabulka 30: Volná místa k 1. 6. 2015 MAS Hlinecko – porovnání s vyššími územními celky**

Pracovní pozice	MAS Hlinecko	Okres Chrudim	Pardubický kraj
Zaměstnanci v ozbrojených silách	0%	0%	0%
Zákonodárci a řídicí pracovníci	8%	2%	1%
Specialisté	9%	6%	7%
Techničtí a odborní pracovníci	7%	12%	11%
Úředníci	1%	3%	4%
Pracovníci ve službách a prodeji	22%	18%	13%
Kvalifikovaní pracovníci v zemědělství, lesnictví a rybářství	3%	1%	1%
Řemeslníci a opraváři	15%	21%	23%
Obsluha strojů a zařízení, montéři	17%	12%	23%
Pomocní a nekvalifikovaní pracovníci	16%	25%	17%
<b>Celkem</b>	<b>100%</b>	<b>100%</b>	<b>100%</b>

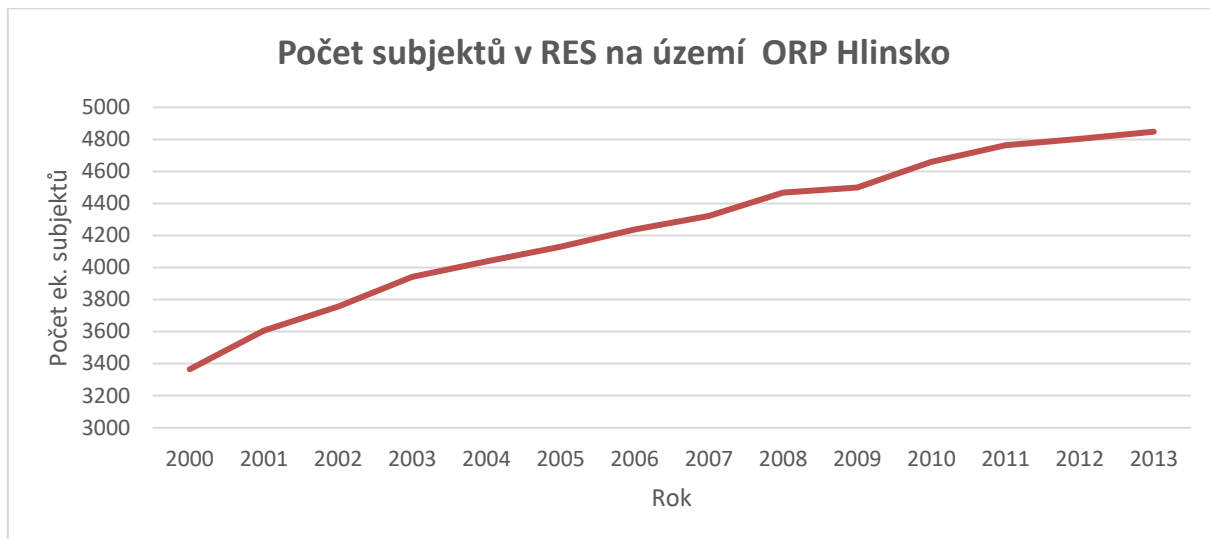
Zdroj: [www.portal.mpsv.cz](http://www.portal.mpsv.cz)

## 18.4 Podnikání a výroba

Přirozeným centrem pro podnikatele na území MAS Hlinecko je město Hlinsko. Díky tradici průmyslové výroby je v regionu stále velký počet technicky kvalifikovaných zaměstnanců, kteří jsou však již většinou důchodového věku. Dále se ve městě Hlinsku nachází dočasně neprovozované objekty, které jsou vhodné k novému podnikatelskému využití (regionální nevyužívané brownfields nebo nemovitosti k rekonstrukci). K hlavním ekonomickým cílům města Hlinska patří jak podpora vzniku nových podnikatelských aktivit, tak i diverzifikace ekonomické základny s rozvojem sektoru obchodu a služeb, zejména v oblasti cestovního ruchu.

Rozvoj malého a středního podnikání obecně je při očekávaném vývoji tradičních místních ekonomických aktivit jednou z hlavních šancí pro zajištění zaměstnanosti v potřebné výši. Ve městě se nachází vhodné nemovitosti pro další rozvoj podnikání, které by mohly být využity (i neevidované brownfields), stejně tak je ve městě Hlinsku k dispozici řada kvalifikovaných zaměstnanců.

Další analýza je zaměřena na počet podnikatelských subjektů na území MAS Hlinecko. Z obrázku 49, který znázorňuje počet ekonomických subjektů, lze pozorovat, že se počet ekonomických subjektů, zapsaných v Registru ekonomických subjektů (dále jako RES) postupně rovnoměrně od roku 2000 do roku 2013 zvyšuje.



**Obrázek 49: Počet subjektů v RES na území ORP Hlinsko**

*Zdroj: www.czso.cz*

V roce 2013 na území MAS Hlinecko sídlilo 4 848 ekonomických subjektů (viz. tabulka 31).

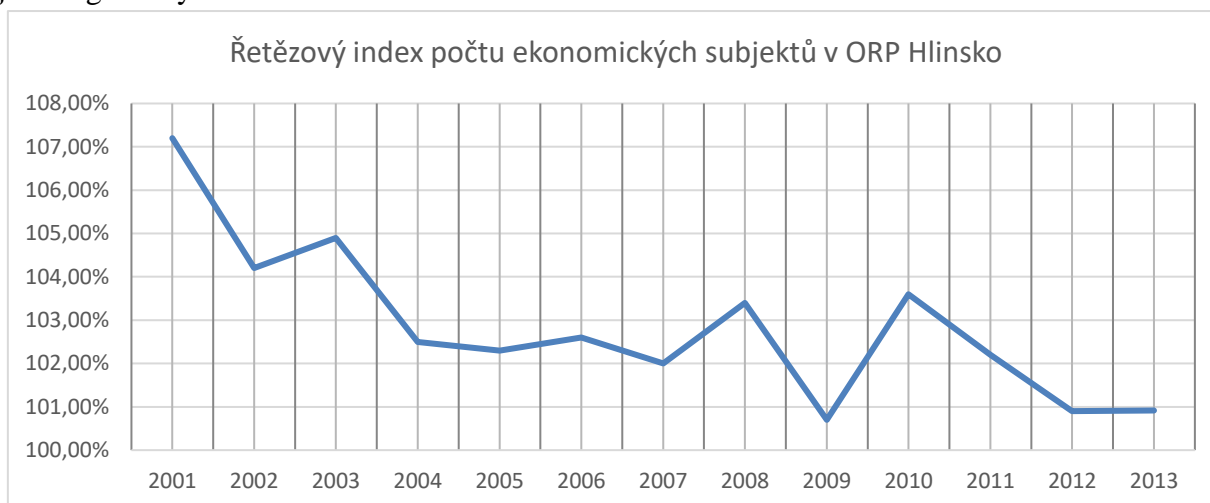
**Tabulka 31: Počet ekonomických subjektů v časové řadě 2002-2013 ORP Hlinsko**

Rok	2002	2003	2004	2005	2006	2007	2008	2009	2010	2011	2012	2013
<b>Počet ek. subjektů</b>	3756	3941	4038	4130	4237	4321	4468	4500	4660	4763	4804	4848
<b>Řetězový index (%)</b>	104,2	104,9	102,5	102,3	102,6	102,0	103,4	100,7	103,6	102,2	100,9	100,9

*Zdroj: www.czso.cz*

Počet, který uvádí tabulka 31, ovšem není konečný, protože v regionu mají pobočku společnosti, které mají sídlo v obcích mimo území MAS Hlinecko, které mají významný počet zaměstnanců.

Dále byl z těchto dat sestaven řetězový index, který porovnává hodnoty sledovaných let s předchozím rokem, určuje tedy tempo růstu nebo poklesu počtu ekonomických subjektů. V obrázku 50 je tento index vyjádřen graficky.



**Obrázek 50: Řetězový index počtu ekonomických subjektů v ORP Hlinsko**

*Zdroj: www.czso.cz*

Z obrázku 50 je zřetelné, že tempo růstu ekonomických subjektů bylo nejvyšší v roce 2001, kdy počet ekonomických subjektů vzrostl o 7,2 %. V dalších letech růst probíhal pomaleji, ale počet ekonomických subjektů v RES se neustále zvyšoval a nikdy nedošlo k jeho poklesu oproti předcházejícímu roku. Hodnota růstu tedy ve sledovaném období kolísala mezi 7,2 a 0,7 %.

Podle Českého statistického úřadu je na území MAS Hlinecko 4 381 podnikatelských subjektů. Tabulka 32 zobrazuje počet podnikatelských subjektů k 31. 12. 2014 v jednotlivých obcích.

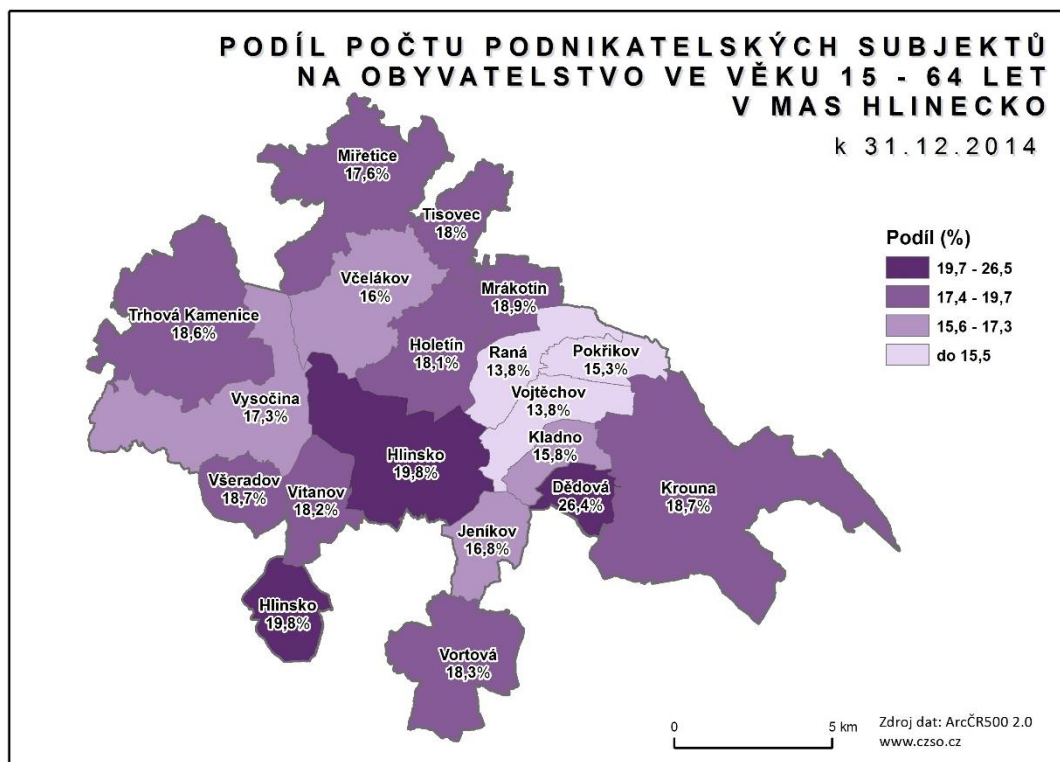
**Tabulka 32: Počet podnikatelských subjektů v MAS Hlinecko k 31.12. 2014**

<b>Obec</b>	<b>Počet podnikatelských subjektů</b>
Obec Dědová	31
Město Hlinsko	2 412
Obec Holetín	197
Obec Jeníkov	85
Obec Kladno	50
Obec Krouna	283
Obec Miřetice	285
Obec Mrákotín	77
Obec Pokřikov	51
Obec Raná	74
Obec Tisovec	78
Městys Trhová Kamenice	231
Městys Včelákov	122
Obec Vítanov	104
Obec Vojtěchov	75
Obec Vortová	52
Obec Všeradov	30
Obec Vysočina	144
<b>MAS Hlinecko celkem</b>	<b>4 381</b>

Zdroj: [www.cszo.cz](http://www.cszo.cz)



Obrázek 51 zobrazuje podíl počtu ekonomických subjektů na obyvatelstvu ve věku 15 až 64 let.



Obrázek 51: Podíl počtu podnikatelských subjektů na obyvatelstvu ve věku 15-64 let

Z obrázku 51 je patrné, že nejvíce ekonomických subjektů na obyvatele v produktivním věku připadá v obci Vítanov a ve městě Hlinsku a naopak nejméně podnikatelských subjektů je v obcích Raná a Vojtěchov.

V tabulce 33 jsou patrné počty podnikatelských subjektů k 31. 12. 2014, které jsou rozděleny podle převažující činnosti a právní formy.

Tabulka 33: Počet podnikatelských subjektů podle převažující činnosti a právní formy

Počet podnikatelských subjektů se zjištěnou aktivitou MAS Hlinecko celkem k 31. 12. 2014		2 348	
	Zaměření podnikatelského subjektu	Počet	Relativní počet
Podle převažující činnosti	Zemědělství, lesnictví, rybářství	204	9%
	Těžba a průmysl celkem	496	21%
	z toho - těžba a dobývání	2	0%
	z toho - zpracovatelský průmysl	449	19%
	Výroba a rozvod elektřiny, plynu, tepla a klimatizovaného vzduchu	33	1%
	Zásob. vodou; činnosti souvis. s odpad. vodami, odpady a sanacemi	12	1%
	Stavebnictví	349	15%
	Velkoobchod a maloobchod; opravy a údržba motorových vozidel	395	17%
	Doprava a skladování	85	4%
	Ubytování, stravování a pohostinství	119	5%

	Informační a komunikační činnosti	27	1%
	Peněžnictví a pojišťovnictví	94	4%
	Činnosti v oblasti nemovitostí	28	1%
	Profesní, vědecké a technické činnosti	169	7%
	Administrativní a podpůrné činnosti	16	1%
	Veřejná správa a obrana; povinné sociální zabezpečení	46	2%
	Vzdělávání	35	1%
	Zdravotní a sociální péče	40	2%
	Kulturní, zábavní a rekreační činnosti	53	2%
	Ostatní činnosti	151	6%
	Činnosti domácností jako zaměstnavatelů ... a činnosti pro vl. potřebu	0	0%
	Činnosti exterritoriálních organizací a orgánů	0	0%
	Nezařazeno	41	2%
Podle právní formy	Státní organizace	24	1%
	Akciové společnosti (z obchod. společností celkem)	14	1%
	Obchodní společnosti	245	10%
	Družstevní organizace	8	0%
	Živnostníci	1656	71%
	Svobodná povolání	197	8%
	Zemědělství podnikatelé	68	3%
	Ostatní	150	6%

Zdroj: [www.eszo.cz](http://www.eszo.cz)


Z hodnot jednoznačně vyplývá, že nejvíce podnikatelských subjektů je zaměřeno na zpracovatelský průmysl nebo na opravy a údržbu motorových vozidel a na průmyslovou výrobu. Co se týká právní formy podnikání, nejčastěji je zvoleno živnostenské podnikání (71%).

## 18.5 Živnostenské podnikání

Vzhledem k větší vzdálenosti regionu od dálnic, neexistenci středního odborného školství, které by zde kvalifikovalo novou mladou pracovní sílu, neexistenci průmyslových zón, je málo pravděpodobné, že zde vzniknou větší investorské podniky s velkou kapacitou pracovních příležitostí. Jednou z příležitostí ke snížení nezaměstnanosti a zlepšení ekonomické situace regionu je zaměření na lokální ekonomiku, lokální zdroje, drobné podnikání a sebezaměstnání. Potenciál a příležitost území spočívá mimo jiné v orientaci na ekonomické činnosti s vysokou přidanou hodnotou, využívání moderních technologií a inovací, orientace na vyšší potravinovou a energetickou soběstačnost.

Z předchozích informací jednoznačně vyplývá, že na území MAS Hlinecko obyvatelé nejvíce preferují podnikání na živnostenský list, proto je nutné živnostníkům věnovat značnou pozornost a vytvořit podmínky pro další rozvoj jejich podnikání.

Podle Živnostenského úřadu Městského úřadu Hlinsko je na území MAS Hlinecko evidováno 602 živnostníků. Podíl živnostníků na obyvatelích MAS Hlinecko ve věku 15 až 64 let představuje 4,7%. Z obrázku 52 vyplývá, že podíl živnostníků je velmi vyrovnaný, většinou se pohybuje mezi 12 až 13 %, s minimem 9,8 a maximem 16,5%.



Obrázek 52: Podíl počtu živnostníků na obyvatelstvu ve věku 15-64 let v MAS Hlinecko

Tabulka 34 obsahuje seznam živnostníků, rozdělených podle zaměření podnikání.

Tabulka 34: Počet podnikatelů podle zaměření k 31. 12. 2014

Předmět podnikání	Počet subjektů	Relativní podíl
Silniční motorová doprava	18	2%
Poskytování tělovýchovných a sportovních služeb	7	1%
Masérské, rekondiční a regenerační služby	14	2%
Kosmetické služby, pedikúra, manikúra, holičství, kadeřnictví	19	2%
Opravy dopravních prostředků	17	2%
Montáž, opravy a revize zařízení	12	1%
Výroba, instalace, opravy elektrických strojů	12	1%
Výroba, obchod a služby neuvedené v přílohách 1 až 3 živnost. zákona	398	43%
Potravinářství	5	1%
Prodej kvasného lihu, konzumního lihu a lihovin	169	18%
Řemeslná výroba	123	13%
Provozování pohřební služby	1	0%
Provozování autoškoly	1	0%
Technicko-organizační činnost v oblasti požární ochrany	2	0%
Výkon zeměměřických činností	1	0%
Přeprava, nákup, prodej, půjčování a uschovávání zbraní a střeliva	2	0%
Hostinská činnost	64	7%
Projektová činnost ve výstavbě	2	0%
Zpracování kamene	1	0%
Podnikání v oblasti nakládání s nebezpečnými odpady	1	0%
Ostatní služby	55	6%
<b>Celkem MAS Hlinecko</b>	<b>924</b>	<b>100%</b>

Zdroj: Živnostenský úřad MěÚ Hlinsko

Celkový součet počtu subjektů je podle Živnostenského úřadu MěÚ Hlinsko 924, což je více než registrovaných živnostníků. Tato hodnota je dána tím, že většina živnostníků má více předmětů podnikání. Nejvíce (43%) živnostníků na území MAS Hlinecko podniká v oboru Výroba, obchod a služby neuvedené v přílohách 1 až 3 živnostenského zákona, tedy mimo živnosti řemeslné, vázané a koncesované. Na druhé příčce v tomto srovnání se umístil Prodej kvasného lihu, konzumního lihu a lihovin, který provozuje 18% živnostníků.

Na území MAS Hlinecko sídlí nebo má pobočku 82 podniků, které mají minimálně jednoho zaměstnance. V tabulce 35 je patrný počet podnikatelských subjektů rozdělený do skupin podle počtu zaměstnanců.

**Tabulka 35: Zaměstnavatelé rozdělení podle počtu zaměstnanců MAS Hlinecko k 31. 12. 2014**

Počet zaměstnanců	Počet společností
1 - 24	36
25 - 30	5
31 - 35	4
36 - 40	3
41 - 45	3
46 - 50	5
51 - 55	3
56 - 60	1
61 - 99	1
Více než 100	9
<b>Celkem MAS</b>	<b>82</b>

*Zdroj: Úřad práce České republiky – Krajská pobočka v Pardubicích – Kontaktní pracoviště Hlinsko*

Není překvapením, že jako na většině území České republiky, je v MAS Hlinecko největší počet společností s 1-24 zaměstnanci, který činí 44% ze všech podniků majících alespoň jednoho zaměstnance. V regionu se nachází jeden subjekt zaměstnávající 61 – 99 pracovníků a devět společností, které zprostředkovávají pracovní činnost více než 100 zaměstnanců. Největším zaměstnavatelem je společnost MEGATECH Industries Hlinsko s.r.o. (377 zaměstnanců), na druhém místě je Jednota, spotřební družstvo Hlinsko (288 zaměstnanců) a třetí příčku obsadila Mlékárna Hlinsko, a.s. (246 zaměstnanců).

Velmi obtížně se monitoruje zájem osob, které se chystají k registraci živností a k podnikání. Přesto i tato skupina „budoucích podnikatelů“ je důležitá a vyhledává volné prostory k podnikání, ke koupi, častěji k pronájmu s budoucí perspektivou odkoupení těchto objektů. Částečně je veden o budoucích živnostnících nebo nově vznikajících firmách přehled na Úřadech práce, často padá rozhodnutí podnikat, pokud zkušený zaměstnanec ztratil kvalifikovanou práci anebo se absolventi škol chtějí po studiu osamostatnit. Skupina začínajících nebo rozvíjejících se podniků (do tří let existence) je budoucí skupinou perspektivních zaměstnavatelů, a proto je také třeba zajímat se o jejich potřeby, a to o volné plochy k pronájmu nebo koupi, rekonstrukci a pořízení technologie.

## 18.6 Zemědělské subjekty

Zemědělská výroba je ovlivňována podnebím, počasím, dostupností vody nebo geologickým podložím. Každá plodina má také na půdu jiné nároky. Území České republiky je rozděleno do pěti základních výrobních oblastí: kukuřičná, řepařská, obilnářská, bramborářská a píceinářská. Toto rozdělení je navrženo podle základního výrobního zaměření a podle produkční schopnosti půd. Podle klimatických podmínek, reliéfu a složení půdy (podrobně rozebráno v kapitole 11) spadá území MAS Hlinecko do bramborářské výrobní oblasti, pro které je typické mírně teplé a vlhčí klima s nadmořskou výškou 400 až 600 m.n.m. Půda je vhodná pro pěstování obilnin, konzumních a krmných brambor, v nižších polohách se pěstuje řepka olejná, ve vyšších polohách len. Celková výměra půdy v jednotlivých obcích tvoří převážně zemědělská půda a lesy. V území se ovšem nenachází velké množství zemědělských subjektů, ale je zastoupeno spíše drobnými živnostníky, kteří své produkty zvládnou rozprodat v blízkém okolí. Nalezneme zde také velké množství vlastníků půdy, kteří ji pronajímají k zemědělské činnosti větším společnostem.

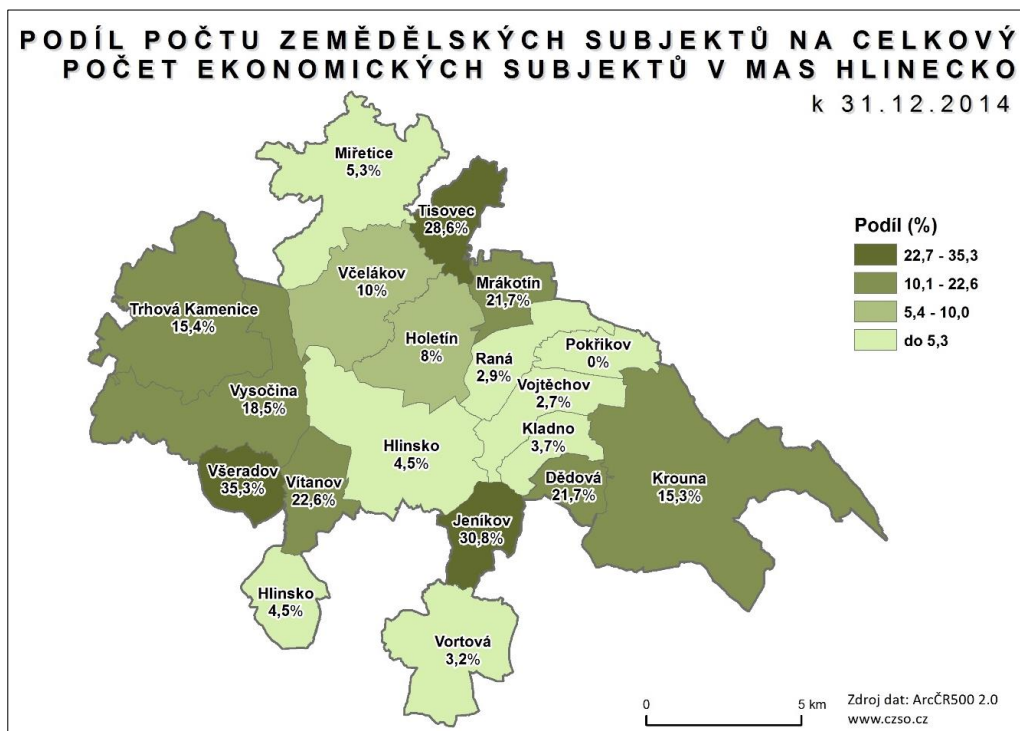
K největším zemědělským subjektům na území MAS Hlinecko patří společnosti Zemědělská a.s. Vysočina, AGRO OLDŘÍŠ, spol. s.r.o. nebo Milan Svoboda v Holetíně.

Mezi největší potravinářské zpracovatele patří Mlékárna Hlinsko, a.s., Pivovar Rychtář nebo pekařství Pro Vital Bac, s.r.o. ve Včelákově. Zpracovatelský průmysl zastupují dřevozpracující společnosti např. pila v Možděníci či Medkových Kopcích.

Dále zde nalezneme řadu drobných zemědělských subjektů např. výrobců sýrů, včelařů, zpracovatelů masa nebo chovatelů drůbeže. Ve vyšších polohách je půda převážně využívána pro pastevectví.

Území MAS Hlinecko se rozprostírá na 20 620 ha půdy, z toho je zastoupeno lesy 7 127 ha což představuje 34,56 %. Každá obec vlastní určitou část lesa, o kterou se sama stará nebo její údržbu zprostředkovává externí dodavatel. Disponují proto určitou technikou, kterou při údržbě lesa potřebují. Takto technika je ale většinou nedostatečná nebo již zastaralá a bylo by vhodné ji obměnit. Mimo lesa se také obce starají o přilehlé lesní a polní cesty, které jsou také v jejich vlastnictví a musí je udržovat.

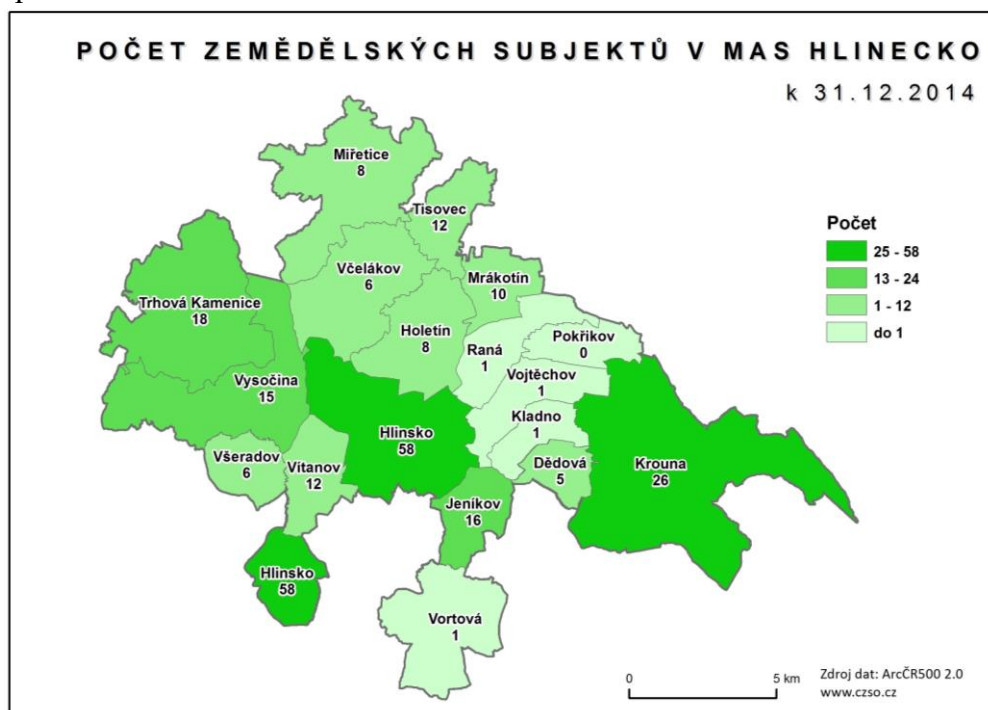
Z obrázku 53 je patrný podíl počtu zemědělských subjektů na celkový počet ekonomických subjektů v jednotlivých obcích MAS Hlinecko k 31. 12. 2014. Hlavní podnikatelská činnost je taková, ze které subjekt získává více než 50% příjmů. Jmenný seznam zemědělců a obec, ve které jsou registrováni, se nachází v nepovinné příloze č. 12.



**Obrázek 53: Počet zemědělských subjektů s hlavní podnikatelskou činností**

V regionu MAS se v průběhu let 2014-2015 velmi dobře ujala regionální značka „Kvalita z Hlinecka“, která podporuje tradiční výrobce, ale i dodavatele služeb. Za rok existence značky bylo oceněno již 18 výrobců a dodavatelů služeb, z nichž někteří se netají skutečností, že právě „regionální punc originality“ podpořil rozšíření jejich výroby nebo zlepšil informovanost o jejich službách.

Obrázek 54 popisuje počty všech zemědělských subjektů, tedy i těch, jejichž hlavní činností není podnikání v zemědělství, to znamená, že příjem ze zemědělské činnosti jednotlivých subjektů činí méně než polovinu.



**Obrázek 54: Počet zemědělských subjektů v MAS Hlinecko**

Na území MAS Hlinecko je celkem 204 zemědělských subjektů. Největší kumulace zemědělců k počtu obyvatel ve věku 15 až 64 let je v obcích Mířetice a Tisovec a naopak nejmenší je v obci Vojtěchov a městě Hlinsku.

V regionu nalezneme mimo zemědělských subjektů také farmy a tradiční regionální výrobce a farmy, kteří určitou část své výroby směřují na místní trhy a do místní sítě prodejen. Další předpoklad jejich rozvoje je společná publicita a vytvoření společné prodejny. K jejich propagaci již částečně přispívá zavedená regionální značka „Kvalita z Hlinecka“, která se bude dále rozvíjet.

## 18.7 Výrobní firmy

Na území MAS Hlinecko jsou nejenom pro region tradiční podniky, které se věnují např. kožešnictví, ale nové dynamicky se rozvíjející společnosti (např. Mias OC spol. s r.o. - výroba kancelářského nábytku, PŘÍHODA s.r.o. – výroba vzduchotechniky). Některá tradiční odvětví jako např. dekorační látky, technologické tkaniny, výroba elektrospotřebičů bohužel zanikla. Průmysl je zastoupen prosperujícími firmami (MEGATECH Industries Hlinsko s.r.o., Mlékárna Hlinsko, a.s., Pivovar Rychtář, a.s., FANS, a.s., Technolen technický textil s.r.o., Backer Elektro CZ a.s. - trubková topná tělesa) i drobnějšími podnikatelskými subjekty s tradiční výrobou (kožešnictví, kamenoprůmysl, výroba kancelářského nábytku, kovovýroba). Průmyslová výroba je více soustředěna v Hlinsku, kam dojíždí za prací i obyvatelé okolních obcí.

V MAS Hlinecko se nachází lom, kde je těžena hlinecká žula. Žádné jiné přírodní suroviny se zde netěží.

Statistiky jasně ukazují, že význam mikropodniků a malých podniků je pro rozvoj MAS Hlinecko klíčový, v regionu se nepředpokládá vznik velkých podnikatelských zón anebo příchod velkých nadnárodních firem.

V tabulce 36 se nachází seznam největších společností v regionu a druh výroby, na který jsou zaměřeny.

**Tabulka 36: Zaměření největších firem**

Název firmy	Zaměření
MEGATECH Industries Hlinsko s.r.o.	Výroba ostatních dílů a příslušenství pro motorová vozidla
Mlékárna Hlinsko, a.s.	Výroba mléčných výrobků
Backer Elektro CZ a.s.	Výroba topných těles
FANS, a.s.	Výroba ostatních strojů a zařízení pro všeobecné účely
PŘÍHODA s. r. o.	Výroba ostatních textilií j. n.
Technolen technický textil s.r.o.	Výroba textilií
ELTOP-PRAHA, s.r.o.	Výroba topných těles

*Zdroj: Úřad práce České republiky – Krajská pobočka v Pardubicích – Kontaktní pracoviště Hlinsko*

Na území MAS Hlinecko je velmi aktivní Hospodářská komora, pobočka okresní Hospodářské komory v Chrudimi, kam spadá i území Hlinecka. Někteří podnikatelé jsou členy jak Hospodářské komory, tak MAS Hlinecko. Oba subjekty vzájemně spolupracují, pořádají i se zástupci Úřadu práce pravidelná společná školení a dále spolupracují v rámci informovanosti v území. Tuto spolupráci chtějí obě strany ještě rozšiřovat a více provázat (například zapojení členů Hospodářské komory do týmu přípravy a realizace Místního akčního plánu, který je vázán na vzdělávání dětí zejména mateřských a základních škol). Připravovány jsou také s podnikateli v regionu společné projekty na technické vzdělávání dětí mateřských a základních škol.

Nemalý význam má pro region i spolupráce s vysokými školami. NS MAS ČR má navázanu spolupráci s vysokými školami v Brně, v Pardubicích a v Praze, kde studuje mnoho studentů z regionu. MAS Hlinecko byla konzultantem několika bakalářských prací nebo dotazníkových šetření studentů. Opět touto formou dochází k propojení řetězce vzdělávání školy+studenti+firmy+MAS.

## **18.8 Analýza problémů a potřeb (dotazníková šetření, průzkum v regionu a témata zásobníku projektů)**

### **Anketa pro podnikatelské subjekty**

V rámci tvorby strategie pro území MAS Hlinecko na období let 2014-2020 byl sestaven dotazník pro zástupce podnikatelského sektoru. Dotazníkové šetření bylo zaměřeno na podnikatelské subjekty bez ohledu na velikost, které se nacházejí v regionu MAS Hlinecko. Anketa měla za úkol zjistit oblasti, ve kterých jsou podniky ochotny s MAS spolupracovat, zhodnotit podmínky pro podnikání a stavy zaměstnanců. Na dotazník odpovědělo 32 zástupců společností. Dotázaným bylo položeno celkem 18 otázek. Celý dotazník je uveden v nepovinné příloze č. 4 - Anketa pro podnikatelské subjekty.

Z výsledků šetření vyplývá, že naprostá většina podnikatelských subjektů by ocenila společnou propagaci ať už na webových stránkách nebo v tištěné podobě. Více než jedna čtvrtina respondentů nepovažuje region MAS Hlinecko za výhodnou lokalitu v rámci Pardubického kraje. Tento výsledek můžeme přisuzovat vysoké fluktuaci mladých lidí a stárnutí občanů, čímž mají potenciální zaměstnavatelé méně pracovníků a méně potenciálních zákazníků, dále nevyhovující dopravní infrastruktura a značné vzdálenosti od hlavních dopravních tepen a neexistence vhodných pozemků pro případný rozvoj podniků.

Pozitivní informací je, že více než polovina podnikatelských subjektů je ochotna se finančně podílet na pořádání kulturních a sportovních akcí, což svědčí o jejich snaze podpořit region. Co se týká věku zaměstnanců dotazovaných společností, téměř polovina je ve věkové skupině 36-45 let a téměř čtvrtina je zastoupena pracovníky mladšími a čtvrtina staršími. Proto je nutné do strategického plánu zařadit podporu zaměstnávání mladých lidí, aby neodcházeli do jiných regionů, a zaměstnávání obyvatel dříve narozených, aby se snížila nezaměstnanost.

Pouze jeden podnikatelský subjekt uvedl, že počet zaměstnanců poklesl, u čtyř firem se počet zaměstnanců zvýšil a u zbytku se nezměnil.

### **Anketa pro obyvatele**

Níže uvedené údaje vycházejí z dotazníkového šetření, které zjišťovalo silné a slabé stránky v území MAS Hlinecko a zároveň i jejich limity a možnosti. Dotazník byl určen pro respondenty bez rozdílu věku, pohlaví a všech úrovní dosaženého vzdělání. Jedinou podmínkou bylo, že trvale bydlí v regionu MAS Hlinecko. Celý dotazník je uveden v nepovinné příloze č. 1 - Anketa pro obyvatele



## Seřazení priorit rozvoje území MAS

Tabulka 37: Seřazení priorit rozvoje území MAS

Zaměstnanost, podpora firem, nová pracovní místa - průmysl, služby	Počet bodů
Volná pracovní místa, nedostatečné pracovní uplatnění	175
Intenzivní podpora zaměstnanosti a rozvoje průmyslu - lepší podmínky, poplatky, nájmy, daně...)	38
Nové firmy v Hlinsku, ne ve Ždírci	25
Průmyslová zóna	15
Nedostatečná atraktivita pro nové investory, aktivní vyhledávání, nabídky	10
Podpora místních firem	6
Podpora kraje - zaměstnanost	5
Podpora tradičních řemesel	4
Širší nabídka služeb	4
Nabídnout pozemky pro nové podnikání	3
Více brigád i pro studenty	3
Pracovní místa - zkrácené úvazky - matky	3
Podpora dřevozpracujícího průmyslu, sklářství, strojírenství	2
Využití starých objektů	2
Pracovní místa pro seniory	2
Pracovní místa pro invalidní osoby	2
Podpora zemědělství	1
Rekvalifikace	1
Univerzita 3. věku	1
Levnější stravování pro seniory	1

*Zdroj: Vlastní zpracování na základě dotazníkového šetření*

Z dotazníkového šetření vyplynula naprostá shoda při hodnocení zaměstnanosti, podpory firem a nových pracovních míst, kdy se dotazovaným jeví jako enormní problém nedostatek volných pracovních míst a nedostatečné uplatnění na trhu práce. Se značným odstupem se jako druhá v pořadí umístila problematika málo intenzivní podpory zaměstnanosti a rozvoje průmyslu. Tuto problematiku lze řešit různými způsoby, např. intenzivnějším lákáním investorů, politikou následné péče o zaměstnance, podporou podnikání, zlepšením infrastruktury.

Témata na realizaci projektů ze zásobníku projektů MAS - červen 2015 (sběr potřeb v regionu MAS):

- Modernizace pokojů a příslušenství (ubytovací a stravovací zařízení)
- Rekonstrukce stávajícího zařízení a přístavění dalších pokojů
- Rozšíření služeb zákazníkům (wellness)
- Venkovní zázemí pro hosty, dětské hřiště
- Rekonstrukce a zateplení prodejen, sportovních zařízení apod.
- Zajištění bezpečnostních prvků na komunikacích před prodejnou
- Vybudování skladu na výrobky
- Nákup odborného vybavení (např. pro včelaře)
- Úprava prostor pro nabídku regionálních produktů
- Akce pro veřejnost
- Nákup výpočetní techniky a softwaru
- Nákup strojů pro zrychlení a zkvalitnění výroby (např. truhlárna)

- Vybudování víceúčelové objektu se zázemím
- Rekonstrukce a vybudování nových sportovišť
- Umělé zasněžování
- Technika pro udržování běžeckých tratí
- Rekonstrukce a zateplení stávajících sportovních zařízení
- Mechanizace pro letní úpravu svahů
- Nákup technologie na zpracování recyklovaných materiálů
- Vybavení pro inovovanou výrobu
- Rozšiřování výrobních prostor
- Úprava firemní kotelny na eko-kotelnu
- Nákup nové technologie pro rozšíření výroby
- Zkvalitnění přístupu pro lesní hospodářství (lesní a polní cesty)
- Nákup zemědělské techniky
- Nákup techniky na údržbu lesa
- Nákup technologie pro potravinářskou výrobu (např. na zpracování sýrů)

Na základě analytické části byly identifikovány další příležitosti v oblasti podnikání, výroby a zaměstnanosti:

- příprava speciálních programů pro absolventy, kteří mají zájem pracovat a zůstat v regionu,
- udržení produktivního obyvatelstva v území regionu zvýšenou nabídkou atraktivních pracovních příležitostí, programy rekvalifikace, stáží, užší spolupráce s podnikateli,
- využití potenciálu i módy regionálních a tradičních produktů, branding (propagace značek),
- větší využití nástrojů aktivní politiky zaměstnanosti, včetně rekvalifikací, vše ve spolupráci partnerů, lepší monitoring lokálního trhu práce, napojení Úřadu práce na místní samosprávu,
- využití brownfieldů.

## 18.9 Shrnutí analytické části podnikání, výroby, zaměstnanosti

Díky tradici průmyslové výroby se na Hlinecku nacházejí neprovozované objekty, které je možno využít pro výrobní účely. Prioritou rozvoje v oblasti podnikání jsou zejména malé a střední podniky, pro velkého investora zde nejsou příliš vhodné podmínky (vhodná lokalita a dobrá dopravní dostupnost). Převážná většina podnikatelských subjektů na území MAS Hlinecko jsou živnostníci a podniky, které zaměstnávají méně než 25 zaměstnanců. Mezi malými a středními firmami jsou však také oborové podnikatelé roku nebo výborní exportéři, u kterých je potenciál rozvoje a inovací. Nemůžeme opominout také udržování tradičních řemesel v malých firmách, která jsou atraktivní s vazbou na turistický ruch a podporována zavedenou regionální značkou.

Nezaměstnanost se do roku 2007 pohybovala pod úrovní hodnot nezaměstnanosti okresu Chrudim. Porovnáme-li podíl nezaměstnaných osob v MAS Hlinecko s okolními místními akčními skupinami, řadí se přibližně do průměru, problémem je spíše malá flexibilita a nechuť dojíždět za prací.

Velmi diskutovaným problémem území je absence zrušeného učňovského školství v regionu. Ze strany města Hlinska je snaha o návrat odborného školství nebo zřízení dislokovaného pracoviště učňovského školství. Další potenciál rozvoje území je spatřován ve větší spolupráci mezi existujícími firmami v regionu (provozování praxe učňů s případnou perspektivou budoucího zaměstnání). Nesmí být opomenuta ani motivace studentů a učňů, kteří studují mimo region, vrátit se, pracovat a žít v rodném

regionu. Z dotazníkového šerení jednoznačně vyplývá, že pro občany je prioritní oblastí zájmu pracovní uplatnění a zaměstnání.

Díky průměrné nadmořské výšce nejsou v regionu ani příliš příznivé podmínky pro rozvoj zemědělské výroby. Některé zemědělské podniky jsou díky nadmořské výšce nad 600 m n. m. konkurenceschopné pouze za využití dotací, typických farmářů je v regionu velmi málo. Stále převládají spíše novodobá zemědělská družstva nebo zpracovatelský průmysl (mlékárna TATRA a pivovar RYCHTÁŘ).

Pokud se týká zaměstnávání osob se zdravotním handicapem, je na území několik firem, které vytvářejí chráněná pracovní místa, region však má potenciál rozvíjet více i oblast sociálního podnikání.

Po diskuzích s podnikateli i zemědělci jsou velké obavy o další zpřísňování legislativy, zavádění plošných norem EU znevýhodňujících některé segmenty potravinářské výroby nebo rušících znevýhodněné oblasti a také obavy z nárůstu administrativy.

Podnikání v oblasti Hlinecka je částečně provázáno s rozvojem infrastruktury a služeb v oblasti cestovního ruchu, ke kterému má region ležící dvěma třetinami hned ve dvou CHKO, dobré předpoklady. Toto je také svázáno s velkým množstvím vlastníků lesů i několika firmami fungujícími v oblasti těžby a zpracování dřeva a návazně výroby nábytku.

### **Strategická část**

Podpora začínajících podnikatelů (OPPIK)

Podpora rekonstrukcí nevyužívaných průmyslových a zemědělských budov (OPPIK)

Podpora inovací a exportu u již zavedených firem (OPPIK)

Podpora vzdělávání zemědělců a podnikatelů - malé a střední podniky (OPPIK)

Podpora zateplování podnikatelských objektů s úsporou energií, rekonstrukce objektů k podnikání (OPPIK)

Podpora rozvoje technologií zemědělské a potravinářské výroby - (PRV)

Podpora diverzifikace zemědělských činností (PRV)

Podpora malých nezemědělských subjektů na venkově (PRV pouze CLLD)

Podpora řemesel, rozvoje infrastruktury a služeb s vazbou na cest. ruch (PRV pouze CLLD)

Podpora zkvalitnění hospodaření v lesích a zpracování dřeva (PRV)

Motivace dětí formou úměrné výuky technického vzdělávání již od MŠ (OPVVV)

Systematické vzdělávání školních dětí v oblasti výběru zaměstnání a přípravy na něj (OPVVV)

Rekvalifikace a vzdělávací programy pro starší pracovníky (OPZ)

Sociální programy pro osoby ohrožené sociálním vyloučením - např. absolventi (OPZ)

## **19 Vzdělávání a školství**

Na území MAS Hlinecko se nenachází žádné zařízení pro péči o děti do tří let. Všechny mateřské a základní školy v regionu jsou zřizovány obcemi. Na území je sedm mateřských škol a devět základních škol. Z tohoto počtu jsou dvě sloučené ZŠ a MŠ, které jsou v obcích Holetín a Krouna. Všechny školy mají zajištěno školní stravování a jejich součástí je i družina.

Jediným zástupcem středního školství v regionu je všeobecné Gymnázium K. V. Raise, Hlinsko, Adámkova 55, které nabízí čtyřleté a osmileté studium, a které je zřizováno Pardubickým krajem.

Počet úvazků zaměstnanců ve školách a školních zařízeních ve školním roce 2014/15, rozdělený podle typu školy a zařízení, je patrný v tabulce 38. Z tabulky vyplývá, že ve školách a školních zařízeních

je vysoký podíl pedagogů, což je předpokladem dobré kvality a profesionality školství v regionu MAS Hlinecko.

**Tabulka 38: Pracovníci ve školství na území MAS Hlinecko ve školním roce 2014/15**

Typ školy, zařízení	Průměrný přepočtený počet pracovníků		
	Celkem	z toho	
		Pedagogů	Nepedagogů
Mateřské školy	66,9	47,7	19,3
Základní školy	138,0	102,8	35,2
Základní umělecké školy	12,2	10,8	1,4
Školní družiny a kluby	13,1	0,0	13,1
Střediska pro volný čas dětí a mládeže	3,8	3,0	0,8
<b>Celkem rok 2012/2013</b>	<b>234,0</b>	<b>164,3</b>	<b>69,7</b>

*Zdroj: MŠMT, MěÚ Hlinsko*

## 19.1 Jesle

Jesle nebo jiné zařízení pro děti do tří let v MAS Hlinecko chybí. Mateřská škola, Hlinsko, Budovatelů 1229 přijímá děti do tří let, pokud má volnou kapacitu a pouze děti, které mají základní samoobslužné návyky.

V ORP Hlinsko jsou dvě mateřská centra:

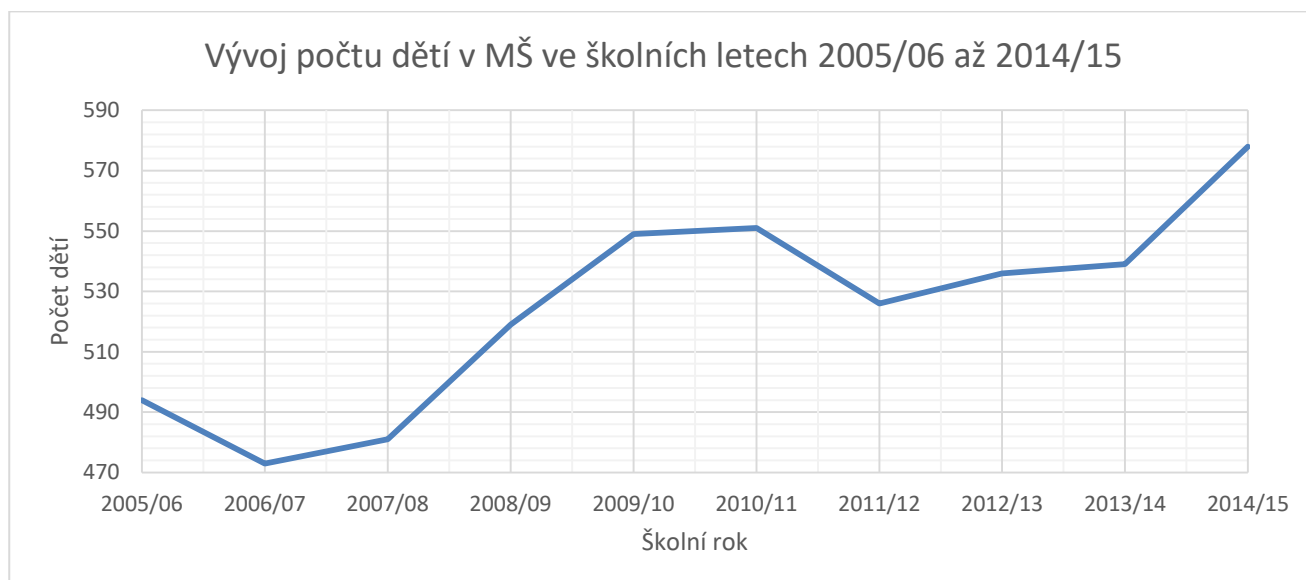
- MC Hlinečánek - Hlinsko, děti od 0 do 7 let,
- MaCeK - Krouna, děti od 0 do 7 let.

## 19.2 Mateřské školy

V regionu MAS Hlinecko se nachází celkem sedm mateřských škol:

- Mateřská škola, Trhová Kamenice, okres Chrudim,
- Mateřská škola Miřetice, okres Chrudim,
- Mateřská škola, Pokřikov, okres Chrudim,
- Mateřská škola, Hlinsko, Rubešova 1250 (a detašované pracoviště v ulici Milíčova v Hlinsku),
- Mateřská škola, Hlinsko, Budovatelů 1229,
- Základní škola a mateřská škola Krouna,
- Základní škola a mateřská škola Holetín.

Počet dětí v MŠ je ovlivněn i demografickým vývojem České republiky a nízkou podporou rodiny ze strany státu (zrušením porodného na druhé dítě). I přes tyto negativní prognózy je počet dětí v mateřských školách v regionu pozvolna rostoucí, tedy až na nepatrný pokles v roce 2011. Ve školním roce 2014/2015 mateřské školy v regionu navštěvovalo nejvíce dětí za posledních deset let. Toto tvrzení dokládá obrázek 55, který zachycuje vývoj počtu dětí od školního roku 2005/2006 až do 2014/2015.



**Obrázek 55: Vývoj počtu dětí v MŠ ve školních letech 2005/06 až 2014/15**

*Zdroj: MŠMT, MěÚ Hlinsko*

Počet mateřských škol se měnil v roce 2006, kdy byla zrušena mateřská škola v Tisovci a v roce 2007 byly sloučeny Mateřská škola, Hlinsko, Milíčova 296 s Mateřskou školou, Hlinsko, Rubešova 1250. Mateřská škola, Hlinsko, Rubešova 1250 má jednu speciální třídu, která je zaměřena na logopedii. Z tabulky 39 lze dále vyčíst, že počet dětí na pedagogický úvazek je průměrně 13, což je pozitivní, neboť je dostatečný prostor pro individuálnější přístup v předškolních zařízeních.

**Tabulka 39: Celkové počty dětí, tříd a pedagogických úvazků MŠ v MAS Hlinecko**

Školní rok	Počet běžných tříd	Počet dětí v běžných třídách	Pedagogické úvazky	Počet dětí na 1 pedag.	Počet dětí na třídu	Počet dětí na školu
<b>2014/15</b>	22	578	45,45	13	26	83
<b>2013/14</b>	21	539	46,83	12	26	77
<b>2012/13</b>	20	536	45,00	12	27	77
<b>2011/12</b>	21	526	44,50	12	25	75
<b>2010/11</b>	22	551	44,90	12	25	79
<b>2009/10</b>	22	549	44,50	12	25	78
<b>2008/09</b>	20	519	40,30	13	26	74
<b>2007/08</b>	19	481	37,00	13	25	69

*Zdroj: MŠMT, MěÚ Hlinsko*

Mateřské školy na území MAS Hlinecko jsou zaplněny téměř z 90%. Největšími mateřskými školami v regionu jsou Mateřská škola, Hlinsko, Rubešova 1250 a Mateřská škola, Hlinsko, Budovatelů 1229. Naopak mateřská škola s nejmenší kapacitou se nachází v Holetíně a dochází do ní 26 dětí, což představuje 87 % kapacity. Další děti z důvodu překročení kapacity nemůže přijmout Mateřská škola Milíčova 206, Hlinsko a mateřská škola v Krouně. Kapacity, počty dětí a volných míst jsou patrné v tabulce 40.

Tabulka 40: Kapacita, počet dětí a volná místa MŠ v MAS Hlinecko ve školním roce 2014/15

Název MŠ	Obec	Kapacita	Počet žáků	Volná místa	Zaplněnost MŠ
<b>Celkem</b>		<b>666</b>	<b>578</b>	<b>88</b>	<b>87%</b>
<b>Mateřská škola, Hlinsko, Budovatelů 1229</b>	Hlinsko	200	164	36	82%
<b>Mateřská škola, Hlinsko, Rubešova 1250</b>	Hlinsko	170	162	8	96%
<b>Mateřská škola, Hlinsko, Rubešova 1250 - odloučené pracoviště ul. Milíčova</b>	Hlinsko	50	50	0	100%
<b>Mateřská škola, Pokřikov, okres Chrudim</b>	Pokřikov	40	28	12	70%
<b>Základní škola a mateřská škola Holetín</b>	Holetín	30	25	5	87%
<b>Základní škola a mateřská škola Krouna</b>	Krouna	56	56	0	100%
<b>Mateřská škola Miřetice, okres Chrudim</b>	Miřetice	65	50	15	77%
<b>Mateřská škola, Trhová Kamenice, okres Chrudim</b>	Trhová Kamenice	55	43	12	80%

Zdroj: MěÚ Hlinsko

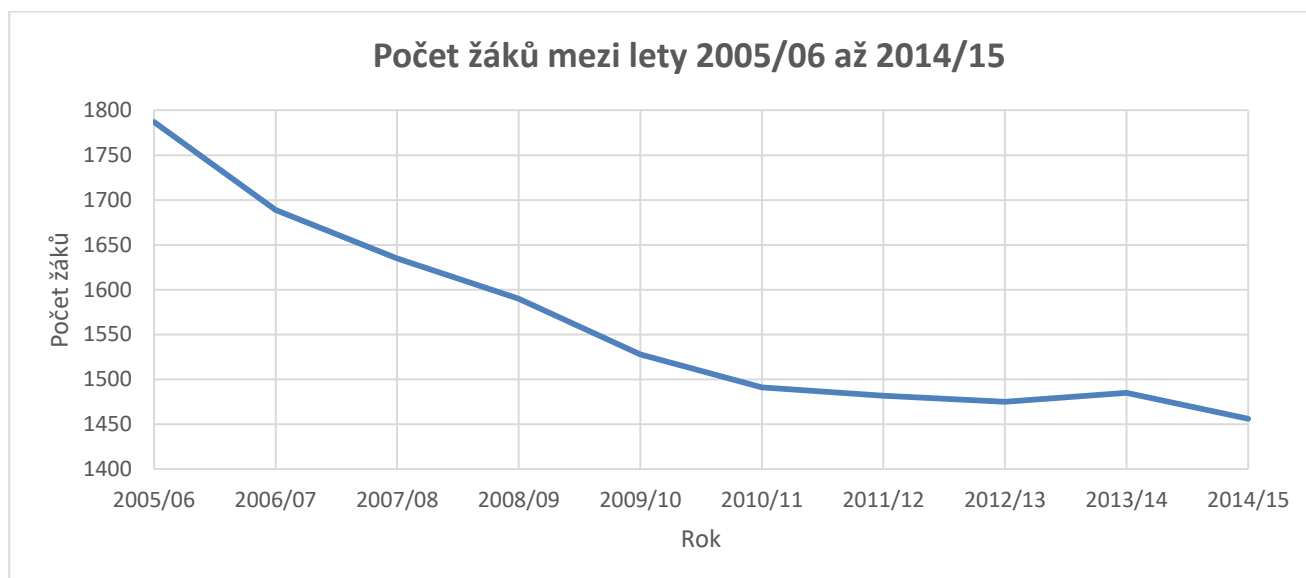
### 19.3 Základní školství

Na území MAS Hlinecko je celkem devět základních škol, z nichž šest je úplných a tři neúplné, které mají pouze první stupeň.

- Základní škola, Trhová Kamenice, okres Chrudim,
- Základní škola Hlinsko, Ležáků 1449 (součástí školy je základní škola praktická a speciální),
- Základní škola, Hlinsko, Smetanova 403,
- Základní škola, Hlinsko, Resslerova 603,
- Základní škola, Včelákov, okres Chrudim,
- Základní škola Raná,
- Základní škola Miřetice,
- Základní škola a mateřská škola Krouna,
- Základní škola a mateřská škola Holetín.

Malotřídní školy zřizují obce Holetín (dvoutřídní škola), Miřetice (jednotřídní škola) a Raná (jednotřídní škola). Počet škol a jejich velikost se z hlediska úplnosti ani zřizovatele se od roku 2005 do současnosti nezměnil.

Při pohledu na obrázek 56 je zřejmé, proč některé školy mají problém naplnit třídy, a proto bojují o každého žáka. Od školního roku 2005/06 do 2014/15 počet žáků kontinuálně klesá. Ve sledovaném období se snížil jejich počet o 18%, což představuje 331 žáků. Největší úbytek žáků v průběhu sledovaného období z úplných škol postihl Základní školu, Hlinsko, Smetanova 403 a Základní školu Hlinsko, Ležáků 1449, kam dochází přibližně o osmdesát žáků méně. Co se malotřídních škol týká, největší pokles počtu žáků evidují Základní škola Raná a Základní škola Miřetice.



**Obrázek 56: Počet žáků v MAS Hlinecko mezi lety 2005/06 až 2014/15**

*Zdroj: MŠMT, MěÚ Hlinsko*

Tabulka 41 potvrzuje údaje z předešlého obrázku. Zmenšování počtu žáků jde ruku v ruce se snižováním počtu tříd a úvazku pedagogů. Počet žáků na jeden úvazek pedagoga zůstal ve sledovaném období stejný.

**Tabulka 41: Počet tříd a žáků ZŠ v MAS Hlinecko rozdělené podle školního roku**

Školní rok	Počet tříd celkem	Počet žáků	Pedagogické úvazky	Počet žáků na 1 pedag.	Počet žáků na třídu	Počet žáků na školu
2014/15	74	1 456	87,1	17	23	162
2013/14	78	1 485	102,6	14	19	165
2012/13	79	1 475	104,4	14	19	164
2011/12	81	1 482	106,3	14	18	165
2010/11	79	1 491	109,0	14	19	166
2009/10	81	1 528	112,0	14	19	170
2008/09	81	1 590	113,7	14	20	177
2007/08	84	1 635	113,6	14	19	182

*Zdroj: MŠMT, MěÚ Hlinsko*

Z tabulky 42 je patrné, že průměrný počet žáků na školu a na třídu ve školním roce 2014/2015 je nejvyšší ve městě Hlinsku, protože se zde nacházejí tři úplné základní školy, naproti tomu v některých obcích je velmi nízký.

Tabulka 42: Počet tříd a žáků ZŠ v MAS Hlinecko podle obcí ve školním roce 2014/15

Název obce	Počet běžných tříd	Počet žáků v běžných třídách	Pedagogické úvazky	Počet žáků na 1 pedagogický úvazek	Počet žáků na třídu
<b>Celkem</b>	<b>74</b>	<b>1 456</b>	<b>87,1</b>	<b>17</b>	<b>14</b>
Hlinsko	44	1020	47,4	22	23
Holetín	2	27	2,4	11	14
Krouna	9	175	12,7	14	19
Miřetice	2	20	1,8	11	10
Raná	1	9	1,5	6	9
Trhová Kamenice	9	115	11,4	10	13
Včelákov	7	90	9,9	9	13

Zdroj: MŠMT, MěÚ Hlinsko

S nízkým počtem žáků se potýkají především malotřídní školy v malých obcích. Rodiče mnohdy malým školám nepomáhají, neboť žáky umisťují místo do místní školy do velkých škol v Hlinsku. Malotřídní školy přežívají především díky podpoře obcí. Nepříznivý demografický vývoj se neprojevuje v počtu dětí v mateřských školách tak významně, jako v počtu žáků v základních školách.

V regionu není samostatná škola pro žáky se speciálními vzdělávacími potřebami. ZŠ praktická a ZŠ speciální v Hlinsku jsou součástí Základní školy Hlinsko, Ležáků 1449. Ve školním roce 2014/2015 ZŠ praktickou a ZŠ speciální navštěvovalo 23 žáků.

Kapacity základních škol na území MAS Hlinecko byly ve školním roce 2014/15 průměrně využity z 54%. Nejméně žáků je vzhledem k naplněnosti školy v Základní škole Miřetice a Základní škole Raná a naopak nejvíce v Základní škole a mateřské škole Krouna a v Základní škole Hlinsko, Ležáků 1449 (viz. tabulka 43).

Tabulka 43: Kapacita, počet dětí a volná místa ZŠ v MAS Hlinecko ve školním roce 2012/13

Název ZŠ	Kapacita	Počet žáků	Volná místa	Naplněnost ZŠ
<b>Celkem za MAS</b>	<b>2 707</b>	<b>1 456</b>	<b>1 244</b>	<b>54%</b>
Základní škola a mateřská škola Holetín	60	27	36	45%
Základní škola Miřetice	140	20	123	14%
Základní škola Raná	35	9	27	26%
Základní škola, Včelákov, okres Chrudim	175	90	70	51%
Základní škola, Hlinsko, Resslova 603	620	370	255	60%
Základní škola, Hlinsko, Smetanova 403	560	277	328	49%
Základní škola Hlinsko, Ležáků 1449	572	373	145	65%
Základní škola a mateřská škola Krouna	245	175	73	71%
Základní škola, Trhová Kamenice, okres Chrudim	300	115	187	38%

Zdroj: MŠMT, MěÚ Hlinsko



## 19.4 Střední školství

Jediným zástupcem středního školství na území MAS Hlinecko je všeobecné Gymnázium K. V. Raise, Hlinsko, Adámkova 55, které nabízí čtyřletý a osmiletý obor. Zřizovatelem gymnázia je Pardubický kraj a maximální kapacita je 480 studentů. Počet tříd, žáků, pracovníků, průměrný počet žáků na pracovníka a na třídu ve školním roce 2013/14 je patrný z tabulky 44.

Tabulka 44: Počet tříd, žáků a pracovníků Gymnázia v Hlinsku ve školním roce 2013/2014

Ukazatel	Počet
Počet tříd	12
Počet žáků	270
Počet pracovníků	29,6
Počet pedagogických pracovníků	23,9
Počet žáků na pedagogického pracovníka	11,3
Průměrný počet žáků na třídu	22,5

Zdroj: výroční zpráva G.K.V.R.

Na území MAS Hlinecko je o téměř 8% nižší počet vysokoškolsky vzdělaných obyvatel než v České republice. Tabulka 45 uvádí obory studia a zájem o ně ve školních letech 2010/11 až 2013/14. Odhadem lze říci, že absolventi gymnázia ve sledovaném období jsou stejně zaměřeni na přírodovědecké i na humanitní obory.

Tabulka 45: Zaměření absolventů gymnázia ve školních letech 2010/11 až 2013/14

Obor	Podíl studentů
Filozofická fakulta	12%
Pedagogická fakulta	12%
Přírodovědecká fakulta	7%
VŠE	7%
Lékařská fakulta	6%
VŠCHT	5%
Fakulta informatiky	5%
Právnická fakulta	5%
Stavební fakulta	4%
Dopravní fakulta	4%
Fakulta zdravotních studií	3%
Fakulta provozně-ekonomická	2%
Fakulta zemědělská	2%
Fakulta matematicko-fyzikální	2%
Zdravotně sociální fakulta	2%
Strojní fakulta	2%
Ostatní	21%
<b>Celkem</b>	<b>100%</b>

Zdroj: [www.gymhlinsko.webnode.cz](http://www.gymhlinsko.webnode.cz)

V roce 2006 došlo ke zrušení středního odborného učiliště v Hlinsku. Tento krok znamenal ztrátu kvalifikace mladých obyvatel v tradičních oborech, a tím se stal region méně zajímavým pro potenciální investory a dále znamenal snížení procenta mladých lidí, kteří po dokončení vzdělávání v regionu zůstávají. V současné době je snaha výuku na všeobecném gymnáziu rozšířit i o obor s odborným

zaměřením, stejně tak jako je snaha zajistit pobočku nebo pracoviště odborného učiliště v Chrudimi v Hlinsku. Dostatečná nabídka středního a úplného středního vzdělání a učebních oborů mimo Hlinsko vede k odlivu mladých lidí mimo region, kteří se následně hůře vrací, naopak si hledají práci a budoucí domov mimo území MAS.

Zástupci města Hlinska představili svoji představu o návaznosti základního vzdělávání na střední školství v rámci ORP Hlinsko, kam spadá téměř celé území MAS a připravili koncepci s názvem Rozvoj vzdělávání ve městě Hlinsko (2015). Základní důraz koncepce je spjatost základního a středního školství a posílení technických znalostí dětí s návazností na větší zájem o technické obory a dále navrácení učňovského oboru technického směru zpět do Hlinska.

Dle dlouhodobého záměru vzdělávání Pardubického kraje je cílem podporovat přijímání uchazečů do oborů vzdělání poskytující střední vzdělání s výučním listem a podporovat přijímání uchazečů do oborů vzdělání poskytující střední vzdělání s výučním listem, zvláště do technických oborů, a to i umožněním otevření tříd s menším počtem žáků.

Z poptávky po kvalifikovaných pracovnících ze strany hlineckých firem se jeví potřeba následujících oborů:

#### **Obory kategorie H – obory s výučním listem**

- 23-51-H/01 Strojní mechanik
- 23-52-H/01 Nástrojař
- 29-51-H/01 Výrobce potravin
- 31-57-H/01 Výrobce textilií

#### **Odbory kategorie M a L – obory s maturitní zkouškou**

- 23-41-M/01 Strojírenství
- 23-44-L/01 Mechanik strojů a zařízení
- 23-45-L/01 Mechanik seřizovač
- 29-41-M/01 Technologie potravin
- 31-41-L51 Textilnictví

#### **Obory kategorie L5 – nástavbové obory**

- 23-44-L/51 Mechanik strojů a zařízení
- 23-45-L/51 Mechanik seřizovač
- 29-41-L/51 Technologie potravin
- 31-41-L/51 Textilnictví

Právě spolupráce s místními podnikateli a firmami bude pro fungování budoucího učiliště a smysluplnou přípravu studentů na trh práce klíčová. Budoucí zaměstnavatelé by měli mít možnost podílet se na vytváření učebních plánů, nastavit si podmínky a požadavky na studenta dle svých potřeb. Hlavním cílem je odborně připravený absolvent, který již během svého studia získá praxi a zkušenosti přímo na budoucím pracovišti a bude mít jistotu pracovního uplatnění po absolvování učiliště. K tomu může sloužit grantový program vypsaný zaměstnavatelem apod.

Poslední vazbou je rozvoj celoživotního vzdělávání, zejména profesní vzdělávání pracovníků v průmyslu s cílem zvýšení adaptability pracovních sil v souvislosti se zaváděním high-tech produkce, informačních a komunikačních technologií (ICT) a technologií šetrných k životnímu prostředí. Dalším cílem jsou rekvalifikační vzdělávací programy a podpora vzdělávacích aktivit jednotlivých subjektů. Celoživotní vzdělávání by mohlo zajistit rekvalifikační centrum, které bude moci reagovat na potřeby

trhu práce v regionu. Cílem bude odborné vzdělávání v klíčových kompetencích komunikace v cizích jazycích, v technických a řemeslných oborech a ve schopnosti práce s digitálními technologiemi.

## 19.5 Vybavení a technický stav školských zařízení, spolupráce

Většina školských zařízení v regionu byla vybudována v 70. – 80. letech minulého století materiály a konstrukcemi poplatnými době, velmi často i s využitím „akcí Z“.

Tyto objekty v současné době již nesplňují standard a bezpečnost dětí, stejně jako estetický vzhled a úsporný provoz. Základní školy byly postupně v regionu dle možností rekonstruovány a zateplovány z OPŽP včetně barevných fasád. Problematičtější jsou vnitřní rekonstrukce objektů, chodeb, šaten nebo hygienických zařízení. V poslední době je kladen důraz na zabezpečení vchodů škol a zvýšení bezpečnosti dětí zamezením vstupu neoprávněným osobám. Toto se děje postupně dle možností škol.

Vnitřní vybavení tříd základních škol, technické pomůcky, speciální laboratoře nebo výpočetní technika byly dle možností s pomocí programu šablony do škol postupně zajišťovány, zejména pro jazykovou výuku. Ve školách chybí větší orientace a pomůcky pro technické obory a rozvoj řemeslné zručnosti (dílny, školní zahrady apod.). Mateřské školy programy OPVK nemohly využít, zde je vybavení mnohem méně modernizováno a není orientováno na současný trend „eko“ anebo „technickou“ výchovu. Mnoha školám také chybí speciální pomůcky pro děti se zdravotním omezením nebo bezbariérový přístup. Přípravovány jsou společné projekty MAS s podnikateli a okresní Hospodářskou komorou České republiky na technické vzdělávání dětí mateřských a základních škol. Díky společné přípravě Místního akčního plánu (MAP) v ORP Hlinsko dojde k větší informovanosti mezi školami a přenosu dobré praxe učitelů v jednotlivých předmětech nebo metodách za spolupráce ostatních vzdělávacích subjektů a Hospodářské komory. MAP pomůže rozšířit aktivity kariérového poradenství ve vazbě na volbu budoucího zaměstnání. MAS také připravuje společně s některými pedagogy i doplňkové publikace o regionu, jeho historii, tradicích i přírodě, které budou využívány ve výuce o regionu.

## 19.6 Ostatní zařízení – volnočasové aktivity dětí

V regionu se nachází pouze jedna základní umělecká škola, a to Základní umělecká škola Hlinsko, Poděbradovo náměstí 305, která nabízí výtvarný a hudební obor. Na území MAS Hlinecko je jako středisko volného času u MŠMT zaregistrován pouze Dům dětí a mládeže Hlinsko, okres Chrudim. Dům dětí a mládeže nabízí kroužky umělecké, naučné a zábavné aktivity pro žáky prvního i druhého stupně základních škol, jejichž výčet je následující:

- Cvičení pro nejmenší,
- Kroužek cyklistický,
- Modeláři dráhovek,
- Angličtina pro nejmenší,
- Florbal,
- Kroužek běžecký,
- Kroužek dramatický,
- Kroužek hry na kytaru,
- Kroužek keramický,
- Kroužek leteckých modelářů,
- Kroužek lyžování I. a II. - běh,
- Kroužek pletení z pedigového proutí,

- Kroužek netradičních výtvarných technik,
- Kroužek šachový,
- Kroužek výtvarný,
- Míčové hry,
- Street dance I., II.,
- Plavání,
- Vysočánek Hlinsko - dětský folklorní soubor,
- Šperkaření,
- Šikulky,
- Cvičení pro radost,
- Rybářský kroužek,
- Sborový zpěv,
- Kroužek sportovní gymnastiky.

Kromě Domu dětí a mládeže volnočasové aktivity v Hlinsku organizují také další neziskové organizace a spolky:

- Centrum Jana XXIII. - volnočasové aktivity pro mládež,
- Mateřské centrum Hlinečánek - volnočasové aktivity pro rodiny s dětmi,
- Maják - volnočasové aktivity pro mládež,
- Skaut - volnočasové aktivity pro mládež,
- MÉDEA - z. s., Hlinsko - volnočasové klubové i pobytové aktivity pro žáky ze sociálně znevýhodněného prostředí, rizikovou a delikventní mládež, dále provozuje Školní klub Pohoda, který je určen na žáky od 7 do 15 let a Pohoda Cool, který je zaměřen na mládež od 15 do 26 let,
- Svaz tělesně postižených dětí - volnočasové aktivity pro tělesně hendikepované děti.

Mimo široké spektrum kroužků a jiných aktivit jsou volnočasové aktivity zajišťovány školami, a to jak učiteli, tak i externími osobami.

Mateřské a základní školy v MAS Hlinecko mají zajištěno stravování vlastními jídelnami, které jsou zřizovány obcemi. Výjimku v této oblasti tvoří základní školy a gymnázium v Hlinsku, kterým obědy zajišťuje společnost SCOLAREST - zařízení školního stravování spol. s r.o. Základní škola Raná má pouze výdejnu, obědy jsou dováženy ze Základní školy a mateřské školy Holetín a Základní škola Miřetice, kde je pouze výdejna, a obědy jsou dováženy z Mateřské školy Miřetice, okres Chrudim. Společnost SCOLAREST - zařízení školního stravování spol. s r.o. v Hlinsku provozuje jídelnu v ulici Ležáků s kapacitou 150 míst, kam na obědy chodí žáci a zaměstnanci Základní školy Hlinsko, Ležáků 1449 a Základní školy Hlinsko, Smetanova 403, a výdejnu obědů v ulici Máchova s kapacitou cca 90 míst, kam docházejí na obědy žáci Základní školy, Hlinsko, Resslova 603 a studenti Gymnázia K. V. Raise.

## 19.7 Další vzdělávání dětí i dospělých

Obyvatelé regionu mají možnost využít dalších možností celoživotního vzdělávání, jako např. soukromé hudební školy a širokého spektra jazykových kursů, které je možné navštěvovat v Hlinsku.

### Soukromá hudební škola Yamaha:

- Jaroslav "KIDY" Klinecký - výuka hry na keyboard, akordeon - i chromatický /harmonika/, sopránová zobcová flétna, klavír

### Jazykové školy:



EVROPSKÁ UNIE  
EVROPSKÝ FOND PRO REGIONÁLNÍ ROZVOJ  
INVESTICE DO VAŠÍ BUDOUCNOSTI



MINISTERSTVO  
PRO MÍSTNÍ  
ROZVOJ ČR

- Jazyková škola GO - výuka angličtiny pro dospělé, studenty, děti (8 - 12 let)
- Jazyková škola Jany Trubákové - Studium Aj, Nj, Šj, Fj a Rj, možnost složení státní jazykové zkoušky, možnost získání mezinárodně platné zkoušky ELSA
- Jazykové kurzy Legada - Výuka cizích jazyků - angličtina, němčina, francouzština, ruština, španělština, italština, příprava na mezinárodní zkoušky.

Mimo výše uvedených kursů přispívají v rámci své činnosti k celoživotnímu vzdělávání jednotlivých skupin obyvatelstva:

- veřejné knihovny v obcích Dědová, Hlinsku, Jeníkově, Krouně, Miřeticích, Mrákotíně, Pokřikově, Rané, Tisovci, městysech Trhová Kamenice a Včelákov, obcích Vojtěchov, Vortová, Všeradov a Vysočina,
- Městské muzeum a galerie v Hlinsku,
- podnikatelské subjekty (zejména odborné vzdělávání zaměstnanců),
- Domov seniorů Drachtinka,
- Senior klub Hlinsko,
- pracoviště Úřadu práce Chrudim (zejména rekvalifikace)

## **19.8 Analýza problémů a potřeb (dotazníková šetření, průzkum v regionu a témata zásobníku projektů)**

Z průzkumu veřejnosti formou dotazníkové ankety jednoznačně vyplývá, že v regionu schází střední odborné školství. Podrobnější výsledky jsou uvedeny v nepovinné příloze č. 1. Témata na realizaci projektů ze zásobníku projektů MAS červnu 2015 (sběr potřeb v regionu MAS):

- oprava školních budov, zateplení, nové zastřešení,
- rekonstrukce a dovybavení učeben,
- rekonstrukce školní jídelny, družiny, tělocvičny,
- úprava školních zahrad,
- vybudování venkovních učeben,
- digitalizace výuky,
- nákup pomůcek pro děti se speciálními vzdělávacími potřebami,
- výměna zastaralé techniky,
- vybavení školních knihoven,
- výměnné pobyty,
- vybavení nových učeben pomůckami,
- vybudování centra přírodovědeckého a technického vzdělávání,
- rekonstrukce objektu pro učňovské školství,
- centrum celoživotního vzdělávání.

Na základě analytické části byly identifikovány další příležitosti v oblasti vzdělávání a školství:

- dovybavení škol ve vazbě na řemesla a podporu technického vzdělávání v MŠ i ZŠ,
- zkvalitňování úrovně vzdělávání, růst personálu,
- větší spolupráce mezi školami i mezi ZŠ a MŠ, ZŠ a SŠ,
- zájem dětí a rodičů o nové aktivity,
- rozšíření počtu doplňkových zařízení,
- vytvoření skladu pomůcek pro hendikepované žáky a studenty,
- sledování trendů volnočasových aktivit pro děti a studenty,

- zajištění bezpečných přechodů školáků přes silnici a bezpečného pohybu ve školách,
- podpora využití IT technologií při výuce, podpora výuky cizích jazyků, spolupráce s rodiči,
- podpora vzniku pozice školního psychologa a kariérové poradenství,
- podpora vzniku přípravných tříd,
- podpora základních umělecké školy a dalšího mimoškolního vzdělávání,
- zvýšení informovanosti nabídky škol k rodičům, dětem a široké veřejnosti,
- orientace žáků při volbě povolání na obory chybějící na regionálním trhu práce a na obory žádané,
- využití školy a školských zařízení jako komunitních objektů,
- navázání spolupráce a přenos zkušeností škol stejného typu v zahraničí.

## 19.9 Shrnutí analytické části vzdělávání a školství

Na území MAS Hlinecko je devět základních škol, z tohoto počtu je šest úplných a tři neúplné, které mají pouze první stupeň. Všechny školy v regionu jsou zřizované obcemi. Problémem hlavně malých škol je kolísavá naplněnost tříd, které mají nedostatečný počet žáků a bojují o přežití. V MAS Hlinecko není samostatná škola pro žáky se speciálními vzdělávacími potřebami, speciální a praktická škola je součástí základní školy v Hlinsku. Školy v regionu mají volné kapacity a rodiče nemají problém sem žáky umístit.

V regionu MAS Hlinecko je sedm mateřských škol. Kapacita dvou je zcela naplněna, u některých se předpokládá rozšíření kapacit škol. Dále zde není žádné zařízení určené pro děti do tří let. Děti do tří let přijímají pouze některé mateřské školy při splnění určitých podmínek. Pro matky s dětmi fungují dvě mateřská centra.

Dále se v Hlinsku nachází základní umělecká škola, která nabízí výtvarný a hudební obor, dům dětí a mládeže a další zařízení pro volnočasové aktivity pro děti.

Co se týká středního školství, v Hlinsku má dlouhou tradici všeobecné gymnázium, které nabízí čtyř i osmileté studium. Problémem v této oblasti je chybějící zrušené střední technické vzdělávání, neboť o pracovníky tohoto zaměření je nouze. Navíc v důsledku malé nabídky středního vzdělání mladí lidé odcházejí do jiných měst a po absolvování studia se do regionu část z nich nevrací.

Jako největší riziko je hodnoceno nedostatek dětí, personální riziko a případné reformy, které zhorší podmínky pro kvalitu výuky.

Potenciál rozvoje území je spatřován v posilování patriotismu dětí a mládeže v regionu (hrdost na svůj region u dětí a studujících, zájem vrátit se po vyučení nebo absolvování SŠ a VŠ zpět do regionu), zajištění kvalitních a dostatečných služeb předškolního vzdělávání s následným přechodem na základní vzdělávání (včetně doplňkových aktivit – jídelny, družiny, větší nabídka volnočasových aktivit pro děti) a spolupráci mezi organizacemi předškolního základního a středního vzdělávání. Podstatným tématem řešení v oblasti školství je návrat technických učebních oborů do Hlinska a zajištění provázanosti výuky MŠ – ZŠ – SOU v oblasti technických a řemeslných dovedností.

V oblasti celoživotního vzdělávání je připravováno ze strany města Hlinska Rekvalifikační centrum pro vzdělávání dospělých se zaměřením na poptávku trhu práce.

Ze zjištěných potřeb školám v regionu chybí speciální pomůcky pro zdravotně postižené děti nebo děti se speciálními vzdělávacími potřebami, vybudování bezbariérového přístupu, u MŠ také speciální rehabilitační pomůcky. Dále mají školy nedostatek některých odborných učeben včetně vybavení, stejně jako vhodných ploch využitelných pro výuku venku (školní hřiště, školní zahrady, dopravní hřiště, venkovní altány, atd.). V neposlední řadě je u místních škol nutná větší nebo menší rekonstrukce,

zateplení objektů, výměna topných soustav, oprava střech, vybudování výtahů nebo úprava škol a navazující zeleně.

### **Strategická část**

Podpora úměrného technického vzdělávání vhodnou formou už od MŠ (OPVTV, IROP)

Podpora manuální a řemeslné zručnosti žáků ZŠ (dílny s technickými profesemi) a oborů s přírodních věd, programy, vybavení – matematické, geologické, geografické, chemické, biologické, fyzikální, informatika (IROP, OPVTV)

Podpora orientace na přírodní vědy a technické obory v oblasti středního školství (IROP, OPVTV)

Podpora celoživotního vzdělávání (IROP, OPVTV)

Zateplování škol a veřejných budov s úsporou energie (IROP)

Vybavení speciálními pomůckami u MŠ logopedie, rehabilitační pomůcky u ZŠ a SŠ, speciální židle a stoly pro pohybově omezené děti, speciální klávesnice a sluchové zařízení pro zrakově a sluchově postižené (IROP)

Programy pro podporu zaměstnanosti s vazbou na žáky ZŠ, SŠ a VŠ – prevence a eliminace absolventů jako osob ohrožených sociálním vyloučením (OPZ)

Podpora spolupráce škol i následných zaměstnavatelů- řetězce: MŠ – ZŠ - volný čas – SŠ - zaměstnavatelé (MAP z OPVTV)

Publikace s regionální tematikou, historií a publicitou řemesel (POV kraje, OPVTV, vlastní zdroje)

Vydávání časopisu pro děti s motivací poznání regionu (vlastní zdroje, Pardubický kraj)

## **20 Řízení obcí, informovanost, spolupráce mezi obcemi**

Dle zákona č. 128/2000 Sb., o obcích mají obce dle velikosti a situování v kraji různou úroveň povinností a zajištění výkonu státní správy.

### **20.1 Řízení obcí**

#### **Do samostatné působnosti obce patří:**

- hospodaření obce,
- rozpočet a závěrečný účet obce,
- peněžní fondy obce,
- právnické osoby obce a organizační složky obce, účast obce na právnických osobách,
- organizace, řízení, personální a materiální zajištění obecního úřadu,
- osobní a věcné výdaje na činnost obecního úřadu a zvláštních orgánů obce,
- vydávání obecně závazných vyhlášek obce,
- místní referendum,
- obecní policie,
- ukládání pokut za správní delikty,
- program rozvoje územního obvodu obce,
- územní plán obce a regulační plán a vyhlášení jejich závazné části obecně závaznou vyhláškou,
- spolupráce s jinými obcemi,
- místní poplatky,
- zřízení jednotky dobrovolných hasičů a zabezpečení úkolů požární ochrany v obci,

- zajišťování připravenosti obce na mimořádné události a podílení se na provádění záchranných a likvidačních pracích a na ochraně obyvatelstva,
- zřizování a správa předškolních zařízení, základních škol, základních uměleckých škol a zařízení jim sloužícím,
- zřizování zdravotnických zařízení a ochrana veřejného zdraví a ochrana před alkoholismem a jinými toxikomaniemi.

#### **Do přenesené působnosti obce patří:**

- vykonávání nařízení obce,
- rozhodování o místních a účelových komunikacích,
- projednávání přestupků,
- správa drobných toků (vodoprávní úřad),
- povodňový orgán,
- orgán ochrany přírody a ochrany ovzduší.

#### **Do působnosti obce s pověřeným obecním úřadem patří:**

- rozhodování v prvním stupni ve správním řízení o právech, právem chráněných zájmech a povinnostech osob, pokud zákon nestanoví jinou příslušnost,
- rozhodování o poskytování peněžité a věcné dávky nebo půjčky,
- zajištění voleb do Parlamentu České republiky, zastupitelstev krajů, do zastupitelstev obcí a do Evropského parlamentu,
- vodoprávní úřad (povolují odběr a nakládání s vodami),
- funkce orgánu ochrany přírody,
- funkce orgánu ochrany zemědělského půdního fondu.

#### **Obce s rozšířenou působností zajišťují:**

- evidenci obyvatel, vedení registru obyvatel,
- vydávání cestovních dokladů a občanských průkazů, řidičských průkazů,
- vodoprávní řízení a vydávání souhlasu k vodním stavbám,
- živnostenský úřad,
- ochranu životního prostředí,
- vykonávání státní správy lesů,
- rozhodování na úseku myslivosti a rybářství,
- dopravu a silniční hospodářství pro silnice II. a III. třídy (v majetku kraje),
- dávky a sociální služby,
- sociálně právní ochranu dětí,
- péči o staré a zdravotně postižené a o nepřízpůsobivé občany.

*Zdroj: Financování obcí, měst a regionů, R. Provazníková*

Z široké škály povinností jednotlivých obcí, počtu zastupitelů uvolněnosti/neuvolněnosti starostů vyplývá, že zejména v malých obcích vzniká problém zvládnout veškerou administrativu a povinnosti spojené se samostatnou působností obcí. Na základě tohoto zjištění zástupci MAS Hlinecko provedli v roce 2015 šetření mezi starosty.

**Tabulka 46: Počet volených zástupců v obcích v MAS Hlinecko**



Obec	Počet volených členů zastupitelstva	Starosta
Obec Dědová	7	Neuvolněný
Město Hlinsko	21	Uvolněný
Obec Holetín	9	Uvolněný
Obec Jeníkov	9	Uvolněný
Obec Kladno	7	Neuvolněný
Obec Krouna	15	Uvolněný
Obec Měřetice	11	Uvolněný
Obec Mrákotín	7	Neuvolněný
Obec Pokřikov	7	Neuvolněný
Obec Raná	9	Uvolněný
Obec Tisovec	9	Neuvolněný
Městys Trhová Kamenice	7	Uvolněný
Městys Včelákov	7	Uvolněný
Obec Vítanov	9	Neuvolněný
Obec Vojtěchov	9	Neuvolněný
Obec Vortová	7	Neuvolněný
Obec Všeradov	7	Neuvolněný
Obec Vysočina	7	Uvolněný

Zdroj: [www.volby.cz](http://www.volby.cz)

Smyslem ankety bylo zjistit, zda by měli zájem problematiku přílišné agendy řešit ve spolupráci s dalšími subjekty, které agendy jsou z pohledu obcí problematické a jejich preference, týkající se zajištění a financování případné pomoci. Na základě diskusí se starosty byla zvolena témata, která jsou z pohledu obcí problematická a jejich zástupci by uvítali podporu při jejich řešení. Jedná se o pomoc při agendě v oblasti:

- práva,
- účetnictví a ekonomiky,
- dotací,
- veřejných zakázek,
- informatiky,
- stavební a technické,
- rozvoje obce.

Dotazníkem byli osloveni všichni představitelé obcí na území MAS Hlinecko. Zájem zapojit se do průzkumu projevilo 12 obcí, což představuje 75% dotčených obcí. Z tohoto počtu je většina obcí s počtem obyvatel menším než 500.

Dotazník se skládal ze čtyř uzavřených otázek, kdy starostové mohli u všech uvést více odpovědí a nemuseli odpovědět na všechny otázky.

První otázka zjišťovala, zda starostové považují za přínosné vytvořit systém spolupráce subjektů (obce, MAS, DSO, soukromé společnosti), který by obcím pomohl s administrativou. Všichni představitelé obcí odpověděli kladně.

Druhou otázkou pro zástupce obcí bylo, aby uvedli, jaký institut by byl pro obce k zajištění jednotlivých agend, dle jejich názoru, nejvhodnější. Starostové vybírali z možností zajištění:

- samostatné - zaměstnanec,



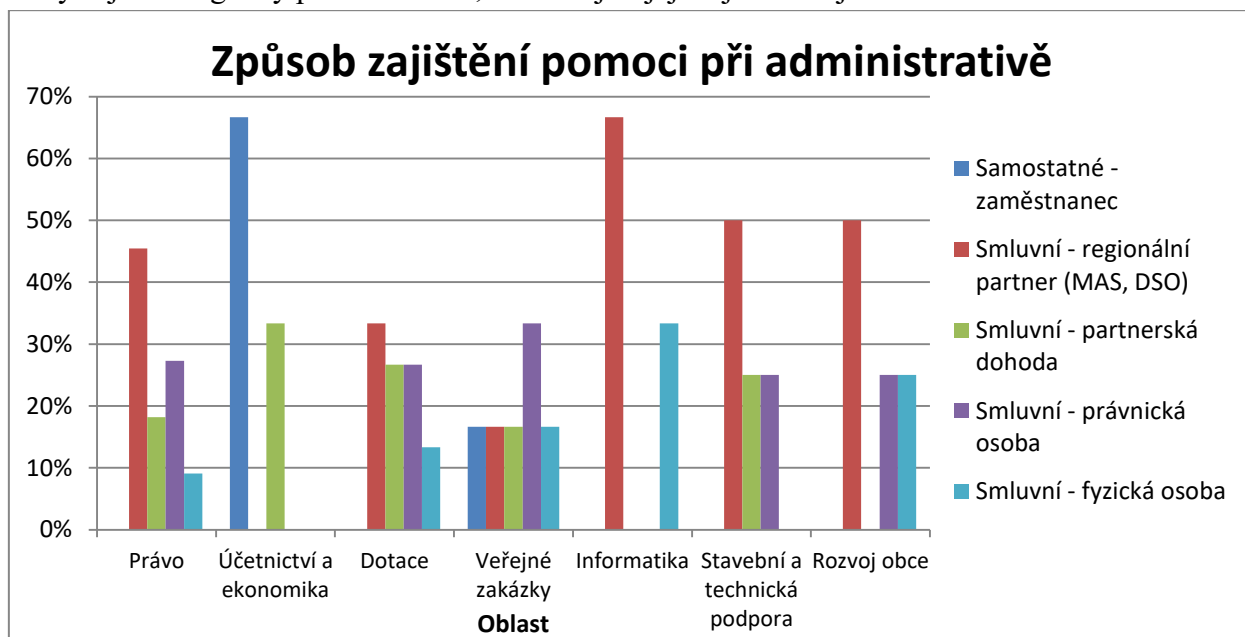
EVROPSKÁ UNIE  
EVROPSKÝ FOND PRO REGIONÁLNÍ ROZVOJ  
INVESTICE DO VAŠÍ BUDOUCNOSTI



MINISTERSTVO  
PRO MÍSTNÍ  
ROZVOJ ČR

- samostatné - volený zástupce.
- smluvní - regionální partner (MAS, DSO)
- smluvní - partnerská dohoda,
- smluvní - právnická osoba,
- smluvní - fyzická osoba.

Žádný z respondentů nevybral možnost samostatné - volený zástupce. Největší zájem mají starostové o pomoc v agendě týkající se dotací a veřejných zakázek, protože tuto možnost zvolili všichni zástupci obcí. Druhé místo obsadila právní podpora, kterou vybralo jedenáct starostů. Administrativní podporu v ostatních oblastech by uvítala přibližně polovina respondentů. Z obrázku 57 vyplývají preferované způsoby zajištění agendy podle starostů, kteří mají o její zajištění zájem.



Obrázek 57: Způsob zajištění pomoci obcím při administrativě

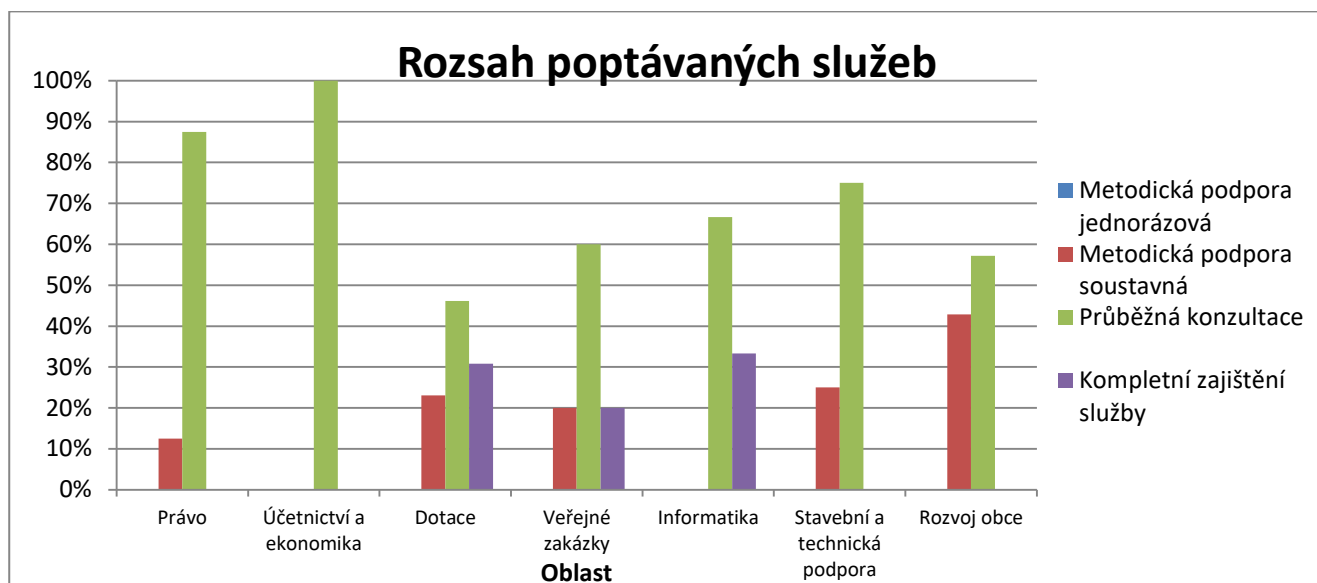
Zdroj: Dotazníkové šetření

Regionální partner by měl obcím pomoci při administraci v oblasti práva, dotací, informačních technologií, stavební a technické podpoře a rozvoji obce, v oblasti veřejných zakázek je preferováno smluvní zajištění s právnickou osobou a ekonomická a účetní problematika by mělo být řešena vlastním zaměstnancem.

Smyslem třetí otázky bylo zjistit, do jaké míry by starostové uvítali pomoc v jednotlivých oblastech. Odpovědi na tuto problematiku byly zvoleny následovně:

- jednorázová metodická podpora,
- soustavná metodická podpora,
- průběžná konzultace,
- kompletní zajištění služby.

Nikdo z dotázaných neodpověděl, že vhodným řešením administrativní podpory je jednorázová metodická podpora. Rozsah poptávaných služeb je patrný z obrázku 58, který ukazuje, že starostové jednoznačně preferují administrativní pomoc ve všech oblastech formou průběžných konzultací podle aktuální potřeby.



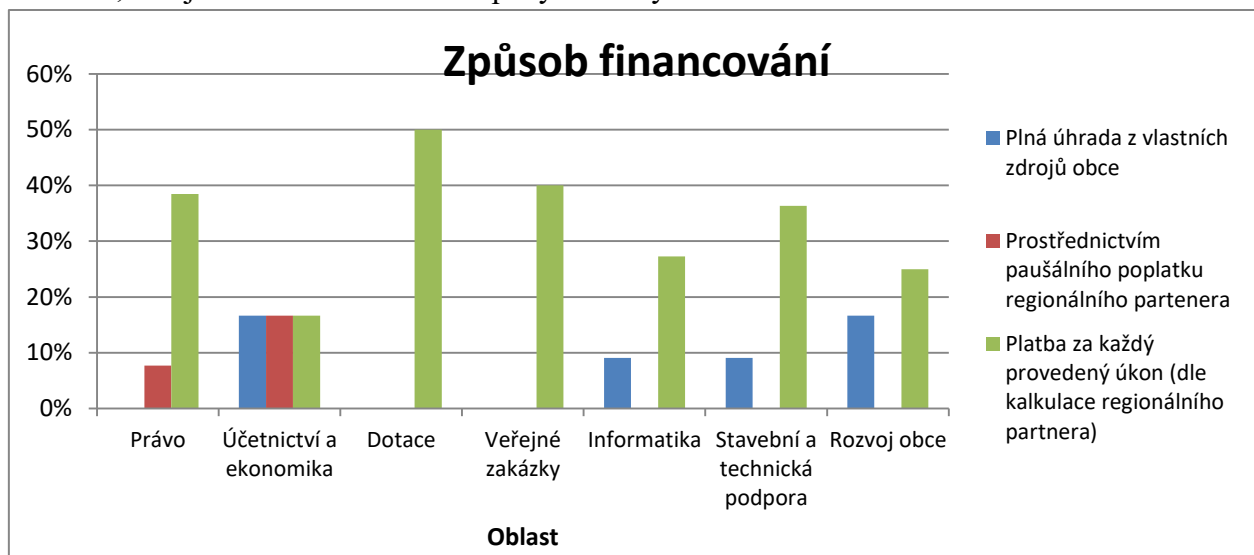
**Obrázek 58: Rozsah poptávaných služeb v oblasti administrativní podpory obcí**

*Zdroj: Dotazníkové šetření*

Poslední otázka se týkala způsobu preferované úhrady za pomoc při administrativě. Představitelé obcí vybírali mezi možnostmi úhrady:

- plná úhrada z vlastních zdrojů,
- paušálního poplatku regionálního partnera,
- platba za každý provedený úklon podle sazby stanovené regionálním partnerem.

Jak dokládá obrázek 59, starostové u všech oblastí zvolili platbu za každý provedený úklon, jejíž výše by byla stanovena regionálním partnerem. Výjimku v tomto ohledu tvoří účetní a ekonomické poradenství, kde jsou rovnoměrně zastoupeny všechny možnosti.



**Obrázek 59: Preferovaný způsob financování administrativní podpory obcí**

*Zdroj: Dotazníkové šetření*

Z dotazníkového šetření vyplývá, že zájem a aktivní přístup ke společnému řešení administrativní pomoci má více než polovina obcí MAS Hlinecko, ačkoliv to neznamená, že ostatní obce o tuto problematiku zájem nemají. Někteří starostové považují dotazníková šetření za ztrátu času a nárůst administrativy, a proto je nechtějí vyplňovat. Představitelé obcí mají největší zájem o pomoc při

administrativě, vyplývající z dotací, a veřejných zakázkách a v právních záležitostech. Přičemž odlehčit v problematice veřejných zakázek a právních záležitostí by měla být řešena smlouvou s právnickou osobou a dotační agenda by měla být řešena s pomocí MAS. Co se rozsahu a financování poradenství v jednotlivých oblastech týká, jednoznačně převažuje průběžná konzultace podle aktuální potřeby obce a platba za každý provedený úkon. Výsledkem dotazníkového šetření je, že MAS by mohla poskytovat službu administrativní podpory malým obcím, neboť požadavek v území je zřetelný.

## 20.2 Informovanost občanů v obcích

Za základní prostředky pro informování občanů o dění v obci jsou považovány zpravodaje, obecní rozhlas, kniha obce, informační brožury a webové stránky. Přehled, jak obce využívají jednotlivých forem informování obyvatel, uvádí tabulka 47.

Tabulka 47: Sumarizace formy informovanosti občanů v jednotlivých obcích

Obec	Zpravodaj	Obecní rozhlas	Kniha obce	Brožury	Webové stránky
Obec Dědová	Ne	Ano	Ne	Ne	Ano
Město Hlinsko	Ano	Ne	Ano	Ano	Ano
Obec Holetín	Ano	Ano	Ne	Ne	Ano
Obec Jeníkov	Ne	Ano	Ano	Ano	Ano
Obec Kladno	Ne	Ano	Ne	Ano	Ano
Obec Krouna	Ano	Ano	Ano	Ano	Ano
Obec Miřetice	Ano	Ano	Ne	Ne	Ano
Obec Mrákotín	Ne	Ano	Ne	Ne	Ano
Obec Pokřikov	Ne	Ano	Ne	Ne	Ano
Obec Raná	Ne	Ano	Ano	Ne	Ano
Obec Tisovec	Ano	Ano	Ne	Ne	Ano
Městys Trhová Kamenice	Ano	Ano	Ano	Ne	Ano
Městys Včelákov	Ano	Ano	Ano	Ne	Ano
Obec Vítanov	Ne	Ano	Ne	Ne	Ano
Obec Vojtěchov	Ano	Ano	Ne	Ano	Ano
Obec Vortová	Ne	Ano	Ano	Ano	Ano
Obec Všeradov	Ne	Ano	Ne	Ne	Ano
Obec Vysočina	Ano	Ne	Ano	Ano	Ano

Zdroj: Vlastní zpracování

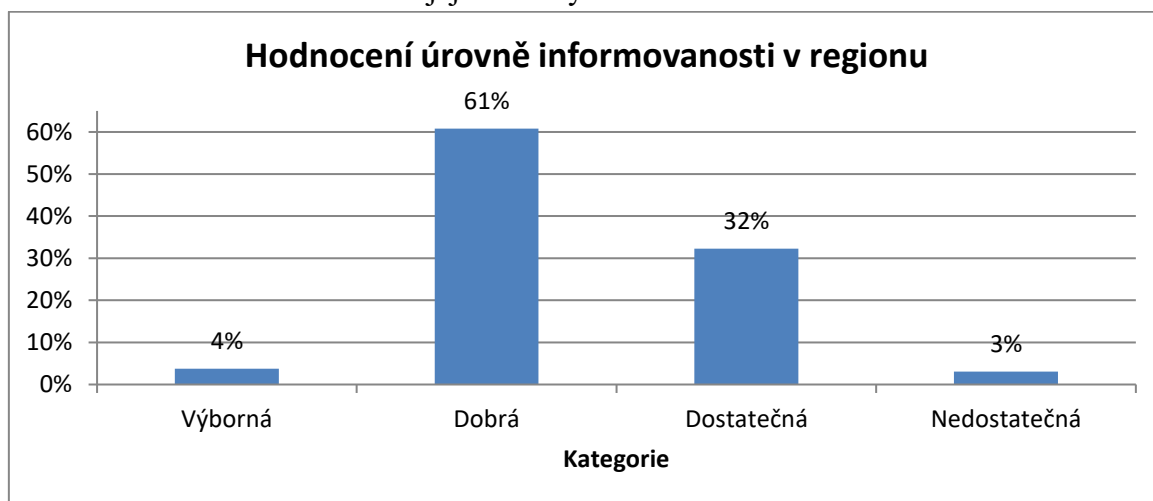
Co se informovanosti týká, všechny obce, s výjimkou města Hlinska a obce Vysočina, mají místní rozhlas. Hlinsko pak tuto formu informovanosti nahrazuje kabelovou televizí, která pravidelně informuje o aktualitách a akcích. Tento kabelový servis je prostřednictvím internetového vysílání přístupný i občanům okolních obcí. Obec Vysočina, především díky své rozlehlosti a množství místních částí, taktéž nedisponuje obecním rozhlasem. Ten je zde nahrazen systémem rozesílání informací občanům formou krátkých textových zpráv na mobilní telefon. Tuto službu by chtěla zavést také např. obec Raná pro místní část Medkovy Kopce, kde rozhlas chybí.

Internetové stránky mají povinně již všechny obce, ale ne vždy jsou pravidelně aktualizovány.

Zpravodaj vydává pouze polovina obcí a až na pravidelně vycházející Hlinecké noviny jsou zpravodaje obcí spíše občasníky. Také MAS Hlinecko vydává svůj zpravodaj nepravidelně (s periodou

1-2x ročně). Při průzkumu v regionu a debatách se starosty byla podpořena myšlenka pravidelného regionálního tisku. Největším problémem se ale jeví financování. Formu regionálního zpravodaje by mohl mít rozšířený zpravodaj MAS o větší množství informací z jednotlivých obcí. Pro děti z mateřských a základních škol MAS je vydáván cca 2x ročně časopis „Hlinecký Strakáček“, který je zdarma distribuován do všech školek, škol a knihoven v regionu. Tento „Časopis pro naše děti“ se zaměřuje především na rozšíření znalostí dětí o regionu, ve kterém žijí, poukazuje na zapomenutá místa v přírodě nebo tradiční řemesla a některé školy tímto periodikem doplňují hodiny výuky. Školám chybí regionální učebnice.

Údaje uvedené v obrázku 60 vycházejí z dotazníkového šetření, které zjišťovalo silné a slabé stránky v území MAS Hlinecko a zároveň i jejich limity a možnosti.



**Obrázek 60: Hodnocení úrovně informovanosti v regionu**

*Zdroj: Vlastní zpracování na základě dotazníkového šetření*

Dotazník byl určen pro respondenty bez rozdílu věku, pohlaví a úrovně dosaženého vzdělání. Jedinou podmínkou bylo, že trvale bydlí v regionu MAS Hlinecko. Respondenti byli vyzváni k hodnocení informovanosti v regionu, přičemž tento faktor hodnotili možnostmi výborná, dobrá, dostatečná a nedostatečná. Naprostá většina občanů (93%) hodnotí informovanost jako dobrou nebo dostatečnou. Obrázek 60 dokládá, že obyvatelé regionu MAS Hlinecko posuzují pozitivně úroveň informovanosti v regionu, přičemž naprostá většina dotazovaných (177) z 291 dotázaných hodnotí úroveň informovanosti jako dobrou a dále uvedla, že využívá jako zdroj informací internetové stránky a místní tisk. Celý dotazník viz. nepovinná příloha č. 1.

## 20.3 Spolupráce mezi obcemi

### 20.3.1 Dobrovolné svazky obcí

V MAS Hlinecko působí tři dobrovolné svazky obcí:

- Sdružení obcí mikroregionu Hlinecko,
- Svazek obcí Studnice, Hamry, Vortová,
- Mikroregion Skutečsko – Ležáky.

#### Sdružení obcí mikroregionu Hlinecko

Všechny obce MAS jsou členy Sdružení obcí mikroregionu Hlinecko. Jeho hlavní aktivitou je společné řešení odpadového hospodářství v regionu s dalšími doplňkovými činnostmi. Tento svazek je v regionu nejvíce aktivní. Priority a oblasti činnosti Svazku obcí mikroregionu Hlinecko dle stanov jsou:

- podpora snižování nezaměstnanosti v jednotlivých členských obcích i v celém regionu,
- zlepšování životního prostředí,
- rozvoj ekonomiky v regionu,
- rozvoj infrastruktury na území členských obcí,
- rozvoj cestovního ruchu v jednotlivých obcích a celém regionu,
- společné projekty a společné postupy v oblastech školství, sociální péče, zdravotnictví, kultury, požární ochrany, veřejného pořádku a péče o zvířata,
- spolupráce v oblasti zabezpečování čistoty obce, správy veřejné zeleně a veřejného osvětlení, shromažďování a odvozu komunálních odpadů a jejich nezávadného zpracování, využití nebo zneškodnění, zásobování vodou, odvádění a čištění odpadních vod,
- spolupráce při zavádění, rozšiřování a zdokonalování sítí technického vybavení a systémů veřejné osobní dopravy k zajištění dopravní obslužnosti daného území,
- spolupráce v oblasti ochrany ovzduší,
- spolupráce a společné projekty v oblasti správy majetku obcí, lesů, domovního a bytového fondu, sportovních a kulturních zařízení.

#### Svazek obcí Studnice, Hamry, Vortová

Svazek obcí Studnice, Hamry, Vortová byl založen za účelem ochrany a prosazování společných zájmů členů v oblasti budování a správy kanalizace v členských obcích. Tento svazek je v MAS zastoupen pouze jedinou obcí (obec Vortová), přesto se však obsah jeho činnosti vztahuje na velkou část obyvatel Hlinecka, neboť v katastru těchto obcí leží cenný zdroj pitné vody, Hamerská přehrada. Svazek tak svou činností podporuje neznečištěný zdroj pitné vody nejen pro Hlinsko, ale i okolní obce. Svazek je však přísně účelový, po vyřešení splaškové kanalizace se nepředpokládá zásadní rozvoj činnosti, naopak jeho činnost bude zaměřena na správu a údržbu pořízených technologií.

#### Mikroregion Skutečsko – Ležáky

Pro území MAS má doplňkový význam, protože jeho členy jsou pouze tři obce (Mrákotín, Holetín a Tisovec). Děje se tak z důvodu „hraničních obcí“ území s tímto mikroregionem, a proto jsou tyto obce s činnostmi a aktivitami „sousedního svazku obcí“ provázány. Svazek je aktivní, řeší ale problémy Skutče a okolí s vazbou na širší region. Podle stanov je činností dobrovolného svazku obcí Mikroregion Skutečsko – Ležáky:

- všeobecná ochrana životního prostředí v zájmovém území,
- společný postup při dosahování ekologické stability zájmového území a jeho trvalé obyvatelnosti,
- koordinace významných investičních akcí v zájmovém území,
- koordinace obecních, územních plánů a územní plánování v regionálním měřítku,
- sladění zájmů a činnosti místních samospráv a společné ovlivňování výkonů statní správy v zájmovém území,
- vytváření společného majetku,
- zastupování členů při jednání se třetími osobami,
- zabezpečení vedení příslušné technické a jiné agendy.

### 20.3.2 Partnerská města

Skutečně partnerské vztahy zpečetěné partnerskou smlouvou nebo deklarácí má město Hlinsko. To udržuje dlouhodobá partnerství s městy Púchov (Slovensko) a Civitella d'Agliano (Itálie). A nově od roku 2014 s městem Stara Pazova (Srbsko).

Díky letité spolupráci města Hlinska s městem Púchovem došlo v roce 2014 k navázání spolupráce mezi oběma MAS v regionu (MAS Hlinecko a MAS Naše Považie), seznámení s činností, zapojení do přednášek a představení obou území a k dohodě o další budoucí spolupráci zejména v oblasti podpory tradic, řemesel, propagaci regionálních produktů.

## 20.4 Analýza problémů a potřeb (dotazníková šetření, průzkum v regionu a témata zásobníku projektů)

Témata na realizaci projektů ze zásobníku projektů MAS červnu 2015 (sběr potřeb v regionu MAS):

- Zvýšení informovanosti občanů o chodu obce (pravidelný zpravodaj, brožury)
- Rekonstrukce a vybudování obecních rozhlasů (bezdrátových) s napojením na HZS
- Zajištění služby SMS zpráv do místních částí bez rozhlasu

## 20.5 Shrnutí analytické části řízení obcí, informovanosti, spolupráce mezi obcemi

Všechny obce v MAS Hlinecko jsou řízeny v souladu s platnými právními předpisy a dle nejlepšího vědomí a svědomí jejich představitelů. Co se informovanosti týká, všechny obce mají místní rozhlas a většina vydává zpravodaj. Na území MAS Hlinecko jsou tři dobrovolné svazky obcí, z nichž největší a polytematický je Sdružení obcí mikroregionu Hlinecko. V dotazníkovém šetření zaměřeném na spokojenost občanů s úrovní informovanosti, naprostá většina respondentů uvedla, že je informovanost dobrá. Přesto by se dalo zapracovat na kvalitnější a účinnější propagaci území jako celku např. vydáváním společného periodického tisku, podpořit spolupráci mezi jednotlivými místními i zahraničními subjekty. Spolupráce na Hlinecku funguje v oblasti odpadového hospodářství, na které je svazek zaměřen.

### Strategická část

Vybudování komunitních center v malých obcích (IROP)

Projekty spolupráce mezi MAS (PRV, nadnárodní spolupráce, přeshraniční spolupráce Česko - Polsko, Přímé komunitární programy Evropské komise)

Instalace informačních zařízení, dobudování rozhlasů pro zvýšení bezpečnosti a informovanost občanů (OPŽP, IROP)

Zpravodaj pro celý region MAS (kombinace animace MAS, společná dohoda o financování obcí)

## 21 Bezpečnost

Bezpečnost je stav, kdy je určitý systém schopen odolávat známým a předvídatelným vnějším a vnitřním hrozbám, které mohou negativně působit proti jednotlivým částem nebo celému systému. Bezpečnost tedy můžeme nazvat stabilitou nebo spolehlivostí v určité oblasti. Všeobecně lze bezpečnost v regionu vnímat na čtyřech úrovních, z nichž všechny se dotýkají života obyvatel:

- bezpečnost silniční (stav silnic a komunikací),
- bezpečnost environmentální (požáry, povodně, enormní přívaly sněhu, přírodní katastrofy...),
- bezpečnost obyvatel (zejména dětí a seniorů, včetně prevence),
- tzv. bezpečnost kybernetická, která nabývá stále většího významu díky používání internetu, všemožné elektronické evidenci a její centralizaci. Tato bezpečnost je obyvateli pomíjena ve smyslu „mne se to netýká“, což je ovšem jen zdánlivá představa.

Významnou součástí systému zajišťování bezpečnosti v regionu je Policie České republiky, Městská policie Hlinsko a Městská policie Skuteč. Ve městě Hlinsku se nachází Obvodní oddělení Policie České republiky, kde působí devět policistů a jehož působnost přesahuje region MAS Hlinecko.

Městská policie Hlinsko zabezpečuje záležitosti veřejného pořádku a další úkoly na území Města Hlinska a na základě veřejnoprávní smlouvy podle zákona č.553/1991 Sb. nebo zvláštního zákona i na území obce Vysočina a v obci Jeníkov. V jejich řadách působí deset strážníků. V roce 2014 Městská policie Hlinsko řešila téměř 2 600 přestupků, z nichž 86% se týkalo dopravy. Mezi činnosti Městské policie Hlinsko patří:

- ochrana a bezpečnost osob a majetku,
- dohled nad dodržováním pravidel občanského soužití,
- dohled nad dodržováním obecně závazných vyhlášek a nařízení obce,
- dohled nad bezpečností a plynulostí provozu na pozemních komunikacích (v rozsahu stanoveném zákonem č.553/1991 Sb. o obecní policii nebo zvláštním zákonem),
- odhalování přestupků a jiných správních deliktů,
- podílení se na dodržování právních předpisů o ochraně veřejného pořádku a v rozsahu svých povinností a oprávnění (podle zákona č.553/1991 Sb. o obecní policii nebo zvláštním zákonem činí opatření k jeho obnovení),
- prevence kriminality v obci,
- dohled nad dodržováním čistoty na veřejných prostranstvích v obci,
- odchyt toulavých zvířat (zejména psů),
- zabezpečování některých přechodů pro chodce v čase, kdy jdou děti do škol,
- zajišťování bezpečnosti a pořádku při mimořádných akcích,
- preventivní a výchovné působení formou besed pro žáky základních škol.



Městská policie Skuteč zabezpečuje záležitosti veřejného pořádku a další úkoly na základě veřejnoprávní smlouvy podle zákona č.553/1991 Sb. nebo zvláštního zákona i na území obce Mrákotín. Obec nevyužívající městskou policii mají povinnost zajistit všechny činnosti vlastními silami, kapacitou a finančními prostředky z rozpočtu obce.

## 21.1 Bezpečnost silniční

Podle Statistické ročenky Policie České republiky v roce 2014 chodci v České republice zavinili 1 226 dopravních nehod, přičemž téměř 93% těchto nehod se stalo v obci. Při nehodách na silnicích bylo usmrceno 629 osob. Podobné statistiky vykazuje i Pardubický kraj - chodci zavinili 37 nehod, z toho počtu se stalo 91% v obci. Při těchto nehodách nedošlo k usmrcení, ale osm osob bylo těžce zraněno a 26 osob zraněno lehce. Z této statistiky vyplývá, že je nutné věnovat zvýšenou pozornost bezpečnosti chodců a cyklistů při pohybu v obcích.

V regionu MAS Hlinecko je řada míst, která nejsou pro řidiče přehledná, a mohlo by dojít k dopravním nehodám. Zvláště problematická situace je v obcích, kterými pochází silnice první a druhé třídy, neboť je zde zvýšený provoz a někteří řidiči nerespektují dopravní předpisy. Dalším faktorem, který ovlivňuje bezpečnost na silnici, je počasí, které je v regionu zejména v zimních měsících nevyzpytatelné.

Z průzkumu mezi představiteli obcí, který se týkal zvýšení bezpečnosti na komunikacích v obci, vyplynulo, že by ocenili budování chodníků podél frekventovaných silnic, přechodů pro chodce, veřejného osvětlení, instalaci radarů, zpomalovacích pruhů, semaforů, upozornění na nebezpečná nebo nepřehledná místa, opravy a rozšíření komunikací a budování cyklostezek/pěších stezek mezi obcemi, které by zajistily bezpečný pohyb osob do práce a žáků do škol mezi obcemi nebo místními částmi.

## 21.2 Bezpečnost environmentální

Environmentální bezpečnost zajišťují na území MAS převážně Sborny dobrovolných hasičů. Každá obec má dle §68 zákona o požární ochraně č. 135/195 Sb., o požární ochraně, povinnost zřídit jednotku Sboru dobrovolných hasičů.

Sborny se podle územní působnosti rozdělují do sedmi kategorií:

- **Jednotka požární ochrany I** - zasahuje i mimo území svého zřizovatele, jednotka hasičského záchranného sboru kraje (dále jen „HZS kraje“), s územní působností zpravidla do 20 minut jízdy z místa dislokace a dobou výjezdu jednotky od vyhlášení poplachu do 2 minut,
- **Jednotka požární ochrany II** - zasahuje i mimo území svého zřizovatele, jednotka SDH obce, s územní působností zpravidla do 10 minut jízdy z místa dislokace, která zabezpečuje jeden (JPO II/1) nebo dva (JPO II/2) výjezdy družstva minimálně o zmenšeném početním stavu a zřizuje se ve vybrané obci s počtem obyvatel zpravidla nad 1000 a dobou výjezdu jednotky od vyhlášení poplachu do 5 minut,
- **Jednotka požární ochrany III** - zasahuje i mimo území svého zřizovatele, jednotka SDH obce s územní působností zpravidla do 10 minut jízdy z místa dislokace, která zabezpečuje jeden (JPO III/1) nebo dva (JPO III/2) výjezdy družstva minimálně o zmenšeném početním stavu a zřizuje se ve vybrané obci s počtem obyvatel zpravidla nad 1000 a dobou výjezdu jednotky od vyhlášení poplachu do 10 minut,
- **Jednotka požární ochrany IV** - zasahuje zejména na území svého zřizovatele, pokud není v případě rozsáhlých mimořádných událostí požadován výjezd jednotky jinam v souladu s právním předpisem, jednotka HZS podniku,

- **Jednotka požární ochrany V** - zasahuje zejména na území svého zřizovatele, pokud není v případě rozsáhlých mimořádných událostí požadován výjezd jednotky jinam v souladu s právním předpisem, jednotka SDH obce s působností zpravidla pro území obce, která ji zřizuje,
- **Jednotka požární ochrany VI** - zasahující zejména na území svého zřizovatele, pokud není v případě rozsáhlých mimořádných událostí požadován výjezd jednotky jinam v souladu s právním předpisem, jednotka SDH podniku,
- **Jednotka požární ochrany N** - zasahující zejména na území svého zřizovatele, pokud není v případě rozsáhlých mimořádných událostí požadován výjezd jednotky jinam v souladu s právním předpisem, jednotka SDH obce nebo podniku, která není zařazena do plošného pokrytí území kraje jednotkami. Požadavky na tuto jednotku jsou stejné jako u jednotky kategorie JPO V. Nezařazena do plošného pokrytí je také požární hlídka.

Na území MAS Hlinecko je pouze jedna jednotka požární ochrany II v Hlinsku, která má permanentní pohotovost. K důležitým pomocníkům patří v regionu i místní jednotky kategorie III, IV, V a VI, kterých je celkem 28. Přehled jednotek požární ochrany na území MAS Hlinecko, včetně jejich kategorií, počtu členů a informace, zda používají varovný bezpečnostní systém, uvádí tabulka 48.

**Tabulka 48: Přehled jednotek požární ochrany na území MAS Hlinecko**

Název jednotky	Typ JPO	Počet členů	Zřizovatel
Stanice Hlinsko	I		HZS Pardubického kraje
Hlinsko	II/1	12	Město Hlinsko
Blatno - Hlinsko	III/1	12	Město Hlinsko
Krouna	III/1	12	Obec Krouna
Městys Trhová Kamenice	III/1	12	Městys Trhová Kamenice
Dědová	V	9	Obec Dědová
Holetín	V	9	Obec Holetín
Jeníkov	V	9	Obec Jeníkov
Kladno	V	9	Obec Kladno
Čachnov Krouna	V	9	Obec Krouna
Oldříš - Krouna	V	9	Obec Krouna
Rychnov - Krouna	V	9	Obec Krouna
Bošov Miřetice	V	9	Obec Miřetice
Miřetice	V	9	Obec Miřetice
Mrákotín	V	9	Obec Mrákotín
Pokřikov	V	9	Obec Pokřikov
Oldřetice - Raná	V	9	Obec Raná
Raná	V	9	Obec Raná
Dřevíkov - Vysočina	V	9	Obec Vysočina
Možděnice - Vysočina	V	9	Obec Vysočina
Rváčov - Vysočina	V	9	Obec Vysočina
Svobodné Harty - Vysočina	V	9	Obec Vysočina
Dřeveš - Tisovec	V	9	Obec Tisovec
Včelákov	V	9	Městys Včelákov

Název jednotky	Typ JPO	Počet členů	Zřizovatel
Dolní Babákov - Včelákov	V	9	Městys Včelákov
Příkrakov - Včelákov	V	9	Městys Včelákov
Stan - Vítanov	V	9	Obec Vítanov
Vítanov	V	9	Obec Vítanov
Vojtěchov	V	9	Obec Vojtěchov
Vortová	V	9	Obec Vortová
Všeradov	V	9	Obec Všeradov
Eta Hlinsko	VI	9	Eta a.s.

Zdroj: [www.vestniky.cz](http://www.vestniky.cz), vlastní šetření

Součástí systému bezpečnosti je i dobrá komunikace na území, systém rozhlasů, varovných prostředků (evidence stavu hladiny vod, zapojení území do systému webových aplikací, informace z meteorologických stanic, dostatečné množství varovných hlásičů s dobrou dostupností, SMS zprávy pro obyvatele v případě ohrožení...)

O environmentální bezpečnost obyvatel se má postarat primárně obec. Na území Hlinecka při velkém počtu malých obcí a obzvláště velkém počtu jejich místních částí se samotami nebo osadami o malém počtu obyvatel (celkem 67 místních částí a osad v 18 obcích) není všude zbudován dostatečný bezpečnostní systém. V tomto směru by zástupci obcí přivítali více propojený systém bezpečnosti až na úroveň jednotlivých obyvatel, vzájemnou výpomoc v případě lokálního ohrožení bezpečnosti (polomy, přívaly sněhu) a možnost zapůjčení techniky. Technika je u jednotlivých SDH různá, v každém případě, i když není stále využívána, morálně i technicky zastarává a jednotky SDH mají problém být vždy dobře vybaveny. V případech podmínek MAS Hlinecka již v minulosti nastaly situace, kdy techniku potřeboval celý region a zapůjčována musela být i mimo území. Takovouto bezpečnostní hrozbou je zcela jednoznačně několik vodních toků na území Hlinecka, které se pravidelně vylévají (Chrudimka, Novohradka, Krounka,...) a dále nadmořská výška, která dosahuje na některých místech přes 650 m n. m. Region, který leží částečně ve dvou CHKO, má také velké množství lesů a povětrnostní podmínky (síla větru, v zimě námrazy) způsobují pravidelné roční kalamity v rozsahu místních nebo i plošných úrovní. Nevyzpytatelnou přírodní hrozbou jsou v tomto směru také přívalové deště, které dále souvisí s kvalitou, existencí a kapacitou dešťové kanalizace, avšak mohou se vyskytnout na jakémkoli území. V neposlední míře musíme zmínit také energetickou bezpečnost, tedy spíše hrozbu pozastavení dodávky energií do jednotlivých domácností díky katastrofám nebo kalamitám, ať již jde o nejvýznamnější o energii elektrickou, v její návaznosti připojení na internet (zdroj informací) nebo o plyn. „Blackout“ je často skloňovaným slovem a i výpadky energií díky přetíženosti elektro soustav v celé Evropě hrozí čím dál tím více.

Pro dobrou bezpečnost obyvatel je potřebné v regionu dobudovat lepší komunikační systém, propojený nejen mezi obcemi, ale až k jednotlivým občanům, doplnit kvalitní vybavení všech jednotek a také budovat „lidskou kapacitu“ formou jednotek mladých hasičů, kteří se v současné době věnují hasičskému sportu, ale právě tato mládež bývá často zárodkem profesionálních jednotek nebo jedinců, kteří se hasiči stanou.

Obecný typ vybavení zásahových jednotek, které by bylo v regionu třeba postupně a průběžně doplňovat, v případě technické nebo mobilní zastaralosti postupně vyměnit: automobily a cisterny, plošiny, zvedací vaky, čluny, čerpadla, elektrocentrály, přístroje první pomoci, ochranné pomůcky, výpočetní technika a telekomunikační zařízení Díky stále větším výkyvům počasí v důsledku globálního

oteplování je potřeba, aby bylo území dobře technicky připraveno na neočekávané výkyvy počasí. K důležitým prvkům bezpečnosti patří i budování protipovodňových opatření, regulace a úprava vodních toků.

## 21.3 Bezpečnost obyvatel

### 21.3.1 Prevence bezpečnosti dětí a žáků

Projekty v oblasti prevence pro mládež se zabývají především osvětou v dopravě, seznámením se se záchranými složkami a pořádáním pobytů pro děti ze sociálně znevýhodněného prostředí. Od roku 2004 jsou realizovány projekty zaměřené na prevenci kriminality. Naprosté většiny projektů, určených základním školám, se účastní pouze základní školy z města Hlinska a městysu Trhová Kamenice. V tabulce 49 jsou patrné finanční prostředky, které byly přiděleny na prevenci kriminality za posledních deset let.

Tabulka 49: Čerpání finančních prostředků na prevenci kriminality 2004-2014

Počet projektů	81
Počet projektů hrazených z dotace	19
Částka celkem	5 046 880 Kč
Přidělená dotace	3 108 000 Kč
Z jiných zdrojů	327 720 Kč
Z prostředků města	1 611 160 Kč

Zdroj: Koncepce kriminality města Hlinska

Na základě tragické události v roce 2015 ve střední škole ve Žďáře nad Sázavou vyplynula akutní potřeba škol lépe zabezpečit proti vniknutí cizích osob a lépe je připravit na krizové situace. A proto vydalo ministerstvo školství mládeže a tělovýchovy metodické doporučení, která určuje minimální standard bezpečnosti ve školách. Toto doporučení prozatím není závazné, ale lze předpokládat, že ho nahradí novelizace Školského zákona. Minimální standard bezpečnosti právnické osoby vykonávající činnost školy nebo školského zařízení zahrnuje opatření:

- prostorová (např. škola určí a využívá pro vstup žáků, zaměstnanců a cizích osob (návštěv, kontrol, atp.) zpravidla pouze jeden vchod, který je zabezpečen proti vniknutí cizích osob a vstup do něj je kontrolován (monitorován); ostatní možné vstupy do budov jsou zabezpečeny (nesmí však bránit bezpečnému úniku osob v případě požáru),
- organizačně-technická (např. škola zajišťuje průběžný dohled nad žáky ve všech prostorách, a to od okamžiku vstupu do prostor školy po celý průběh výchovně-vzdělávacího procesu i po jeho ukončení až po dobu opuštění budovy či areálu školy),
- personální a opatření v oblasti zpracované dokumentace (např. škola má vymezen formální rámec bezpečnosti a ochrany zdraví, včetně pojmenování nebezpečí, rizik možného ohrožení života a zdraví žáků, spolu s přijetím adekvátních opatření).

Součástí prevence proti fyzickému ohrožení je zvyšování fyzické zdatnosti dětí, podpora existence a rozvoje kurzů obrany, seznámení se s technikami bojových sportů (např. oddíl karate je v Hlinsku na celorepublikově vysoké úrovni apod.).

### 21.3.2 Prevence bezpečnosti seniorů

Senioři patří k jedné z nejvíce ohrožených skupin osob zejména v souvislosti s majetkovou trestnou činností, v poslední době se množí případy přepadení. Proto je nutné zaměřit preventivní programy v oblasti bezpečnosti i na tuto věkovou skupinu.

Prvním krokem zlepšení bezpečnosti v této oblasti byla skutečnost, že řada obcí zakázala na svém území podomní prodej. Způsobů, jak zvýšit bezpečnost seniorů, je hned několik. Např. aktivní spolupráce samotných seniorů a dalších aktivních občanů s představiteli obcí, měst a Policie České republiky, semináře, distribuce materiálů – brožury, DVD, samolepka „Neotvírej každému“, reflexní samolepky a vyplňování anket brožura "(Ne)bezpečný věk" - doporučení seniorům, ankety sloužící Policii České republiky k získání důležitých informací pro správné zaměření preventivních aktivit, mapování rizikových faktorů a nastavení správných opatření a v neposlední řadě instalace bezpečnostních prvků na dveře a okna.

Ačkoliv Domov seniorů Drachtinka v Hlinsku ve spolupráci s Policií České republiky v minulých letech realizoval sérii bezpečnostních školení pro seniory, bylo by vhodné rozšířit preventivní programy pro seniory o další aktivity s přesahem i do okolních obcí.

## 21.4 Boj proti drogové závislosti

Na území Hlinecka začal boj proti drogové závislosti v roce 2008, kdy byl ve spolupráci s Centrem terénních programů Pardubického kraje zahájen monitoring drogové scény v Hlinsku. Dále byla drogově závislým nabídnuta pomoc v léčbě od závislosti a také bezpečná likvidace použitého injekčního materiálu. Do roku 2010 bylo navázáno čtyřicet osm osobních kontaktů a od roku 2011 je nabídnuto provádění testů na Hepatitidu typu C a na virus HIV.

## 21.5 Trestné činy

Přehled počtů trestných činů ve správním obvodu Hlinsko je zachycen v tabulce 65, porovnání trestných činů v ORP Hlinsko s okresem Chrudim v období duben 2013 až květen 2014 uvádí tabulka 50.

Tabulka 50: Trestná činnost v ORP Hlinsko

Zjištěné trestné činy	ORP Hlinsko
Trestné činy celkem	271
Vraždy	0
Znásilnění	0
Fyzické útoky	7
Loupeže	3
Vloupání do obydlí	9
Vloupání do chat a chalup	7
Krádeže automobilů	9
Krádeže věcí z automobilů	34
Krádeže jízdních kol	6
Výroba, držení a distribuce drog	0
Řízení pod vlivem alkoholu nebo drog	14
Všechny zbývající činy	182

Zdroj: [www.mapakriminality.cz](http://www.mapakriminality.cz)

Tabulka 51: Porovnání počtu trestných činů v ORP Hlinsko a okresu Chrudim

Zjištěné trestné činy	Hlinsko	Okres Chrudim
Trestné činy celkem	100%	100%
Vraždy	0%	0%

Znásilnění	0%	0%
Fyzické útoky	3%	4%
Loupeže	1%	1%
Vloupání do obydlí	3%	4%
Vloupání do chat a chalup	3%	3%
Krádeže automobilů	3%	3%
Krádeže věcí z automobilů	13%	10%
Krádeže jízdních kol	2%	3%
Výroba, držení a distribuce drog	0%	1%
Řízení pod vlivem	5%	5%
Všechny zbývající činy	67%	67%

Zdroj: [www.mapakriminality.cz](http://www.mapakriminality.cz)

Porovnáme-li trestné činy v ORP Hlinsko s okresem Chrudim, je zřejmé, že na Hlinecku bylo ve sledovaném období spácháno o tři procenta více krádeží věcí z automobilu a o jedno procento fyzických útoků, vloupání do obydlí a krádeží jízdních kol než v okrese Chrudim. 67% trestných zařazuje portál [www.mapykriminality.cz](http://www.mapykriminality.cz), jako všechny zbývající, např. majetkové trestné činy, maření výkonu úředního rozhodnutí, dopravní nehody, zanedbávání povinné výživy a hospodářské trestné činy. Počty ostatních činů jsou uvedeny v tabulce 51.

## 21.6 Kriminalita mládeže

Co se týká kriminality mládeže ve věku od patnácti do sedmnácti let, mezi nejčastější provinění, lze zařadit neoprávněné užívání cizí věci, porušování osobní svobody a výtržnictví. Do trestných činností dětí do 15 let patří drobné krádeže, krádeže a poškozování cizí věci a výtržnictví. Ale z tabulky 52, která zobrazuje počty dětí, proti kterým bylo zahájeno přestupkové řízení, a které spáchaly trestnou činnost, vyplývá, že kriminalitu mladistvých rozhodně nelze označit jako problém regionu. Především rok 2012 a 2013 je dobrou vizitkou preventivních programů v ORP Hlinsko.

Tabulka 52: Trestná činnost dětí a mládeže v ORP Hlinsko

Název	2005	2006	2007	2008	2009	2010	2011	2012	2013
Počet dětí, proti kterým bylo zahájeno přest. řízení	5	7	2	8	4	4	6	7	3
- z toho do 15 let	0	0	0	0	0	0	0	0	0
Trestná činnost mladistvých	4	15	20	13	9	13	15	5	2
Trestná činnost dětí do 15 let	0	3	13	6	2	7	8	5	1

Zdroj: *Koncepce prevence kriminality města Hlinska*

Tabulka 53: Přestupky nejvíce zatěžující město Hlinsko

Přestupky	2004	2005	2006	2007	2008	2009	2010	2011	2012	2013
<b>Celkový počet přestupků</b>	365	395	522	652	721	653	609	711	697	649
<b>Dopravní prostředky</b>	-	-	214	349	412	481	377	506	344	288
<b>Narušování veřejného pořádku</b>	331	358	289	280	288	171	220	184	347	334
<b>Přestupky spáchané pod vlivem alkoholu</b>	34	37	19	23	21	1	12	21	6	21

Zdroj: *Koncepce prevence kriminality města Hlinska*

Dle zpracované bezpečnostní analýzy je zřejmé, že hlavními bezpečnostními problémy jsou:

- majetková trestná činnost,
- vandalismus,
- násilná trestná činnost,
- výtržnictví a veřejné pohoršení,
- rušení nočního klidu.

## 21.7 Bezpečnost kybernetická

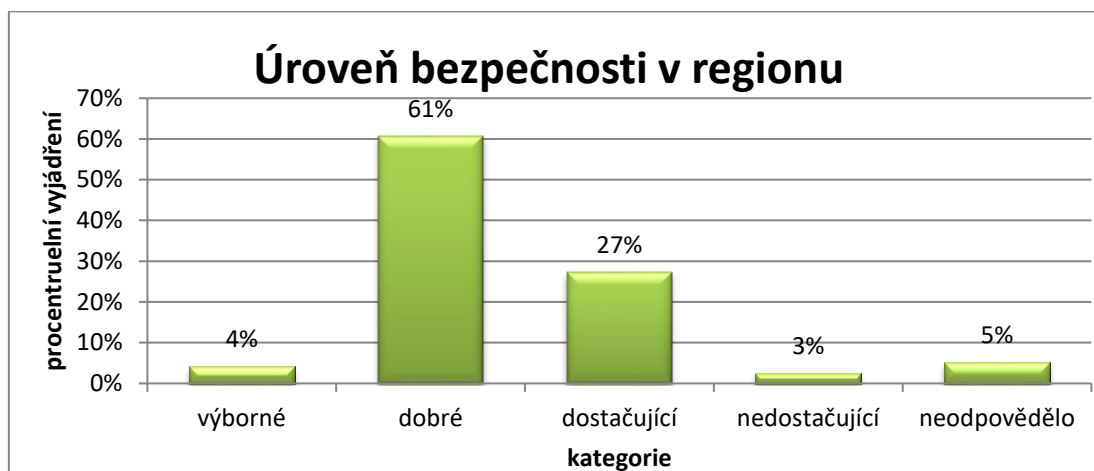
V dnešní době, kdy velká část běžných činností obyvatel probíhá prostřednictvím výpočetní techniky a internetu, je nezbytné se zaměřit na ochranu osobních údajů a nezneužívání osobních informací a dat zveřejněných samotnými uživateli. Problematickou oblastí je zneužití evidence osob, což může znamenat zneužití osobních údajů a zaplavování spamy a nabídkami firem a zboží po internetu, stejně jako ohrožení bankovních kont neoprávněným výběrem (podcenění bezpečného přístupu a nalogování se na konkrétní účet jednotlivce.

V ohrožení jsou i informační systémy obcí, zejména velkých měst, úřadů práce atd., kdy může dojít k nabourání se hackerů do systému, zveřejnění osobních dat nebo citlivých údajů a jejich zneužití.

Proto je třeba klást důraz na bezpečnost kybernetickou, kterou je třeba šířit ve vztahu k obyvatelům, uživatelům výpočetní techniky, internetu a chytrých mobilních telefonů. Také je důležité lepší zabezpečení a archivace dat ze strany obcí, státních a dalších veřejných orgánů nebo organizací.

## 21.8 Analýza problémů a potřeb (dotazníková šetření, průzkum v regionu a témata zásobníku projektů)

Níže uvedené údaje v obrázku 61 vycházejí z dotazníkového šetření, které zajišťovalo silné a slabé stránky v území MAS Hlinecko a zároveň i jejich limity a možnosti.



**Obrázek 61: Hodnocení úrovně bezpečnosti v regionu**

*Zdroj: Vlastní zpracování na základě dotazníkového šetření*

Dotazník byl určen pro respondenty bez rozdílu věku, pohlaví a všech úrovní dosaženého vzdělání. Jedinou podmínkou bylo, že trvale bydlí v regionu MAS Hlinecko. Náhodně vybraní obyvatelé byli požádáni, aby zhodnotili úroveň bezpečnosti v regionu. 61% dotázaných ohodnotilo úroveň bezpečnosti jako dobrou, 27% jako dostačující. Procentuální zastoupení ostatních možností je zřejmé z obrázku 60.

Obyvatelé z území MAS Hlinecko hodnotí pozitivně otázku bezpečnosti v regionu. K dobré úrovni prevence, zejména dětí, patří široká nabídka pro volnočasové aktivity pro děti, mládež, dospělé a seniory. A také přednášková a osvětová činnost Městské knihovny, městské policie a Policie České republiky. Celý dotazník se nachází v nepovinné příloze č. 1

Témata na realizaci projektů za zásobníku MAS k červnu 2015 (sběr potřeb v regionu MAS):

- instalace bezpečnostních prvků na komunikacích,
- výstavba chodníků, přechodů a obslužných cyklotras,
- zvýšení vybavenosti jednotek požární ochrany,
- zlepšení preventivní informovanosti obyvatelstva,
- vybudování retenčních nádrží,
- regulace místních toků,
- podpora hasičského sportu v menších obcích,
- obnova hasičských nádrží,
- rozšíření rozhlasu na varovný bezpečnostní systém,
- bezpečnostní a identifikační systém ve školách
- vybudování ekocentra s výukou pro děti a žáky na území MAS.

Na základě analytické části byly identifikovány další příležitosti v oblasti bezpečnosti:

- vytvoření propojeného systému bezpečnosti pro informovanost obyvatel (např. při živelné pohromě),
- výstavba chodníků a obslužných cyklotras podél nebezpečných silničních úseků,
- zvýšení instalace bezpečnostních prvků na komunikacích,
- zlepšení vybavení speciální technikou pro JPO II + III pro neočekávané situace,
- vybavení škol a školek bezpečnostním a identifikačním systémem pro vstup osob, eliminace přítomnosti nezvaných osob,



- podpora kybernetické bezpečnosti,
- podpora mladých dobrovolných hasičů v obcích,
- rozšiřování služeb psychosociální pomoci ve školách (školní psycholog, supervize,...).

## 21.9 Shrnutí analytické části bezpečnosti

V regionu proběhlo v minulosti několik projektů na prevenci kriminality a osvěta v oblasti bezpečnosti. Většina projektů je zaměřena na základní školy. Od roku 2008 se do projektů v oblasti prevence připojil aktivní boj proti drogové závislosti, zahrnující i testování na HIV a Hepatitidu typu C a podobně. Po analýze dat tabulek můžeme konstatovat, že kriminalita mladistvých v regionu je nízká, zřejmě i proto, že preventivní programy mají velký smysl a je nutné jejich průběh v regionu podporovat, aby v budoucnosti nedošlo ke zhoršení situace. Je zde dostatečná škála volnočasových aktivit pro děti, mládež, dospělé i seniory, které mají zajistit obyvatelům aktivní využití volného času a omezit sklony ke kriminální činnosti preventivním programům pro seniory patří také vzdělávání ke zvýšení bezpečnosti (besedy, prevence proti šmejdům a podomnímu prodeji, ochrana důvěrného sdělování dat cizím osobám apod.), spolupráce s Domem seniorů Drachtinka a Policií České republiky. Nedostatečná je informovanost o rizikových oblastech pro seniory v okolních obcích okolo Hlinska. Stejnou důležitost je potřebné klást na bezpečný pohyb dětí ve školách a docházku do škol.

Hlavními bezpečnostními problémy jsou dle počtu přestupků v tab. 60 majetková a násilná trestná činnost, vandalismus, výtržnictví a rušení nočního klidu. Jen zlomek přestupků byl spáchán pod vlivem alkoholu. Některé z těchto přestupků by mohla omezit například instalace kamerového systému v nejčastějších místech přestupků. Ze zmapovaných potřeb území MAS Hlinecko vyplývá, že v území chybí bezpečnostní prvky na frekventovaných silnicích nebo cyklotrasy podél komunikací, které by zajistily bezpečný pohyb chodců (dospělých do práce a žáků do škol).

Ke zlepšení bezpečnosti environmentální přispěje doplnění vybavení jednotek požární ochrany včetně práce s mládeží (nová členská základna) a systematické rozšíření bezpečnostních a preventivních informačních systémů v obcích.

Důležitou roli hraje v příležitostech ke zlepšení současného stavu i vybudování protipovodňových opatření, regulace nebo náprava toků po zásahu umělé regulace člověkem. Citlivé chování k přírodě a eko-chování obyvatel jsou samy preventivním opatřením proti globálnímu oteplování způsobenému zejména zásahem člověka.

### **Strategická část**

Protipovodňová opatření, náprava a regulace vodních toků (OPŽP)

Vybavení speciální technikou pro neočekávané situace JPO, ZZS Pk (IROP)

Vzdělávání a prevence dětí (OPVVV)

Vzdělávání a prevence seniorů (OPVVV)

Programy rekvalifikace vedoucí ke zvýšení zaměstnanosti a snížení sociálně patologických jevů (ÚP s možnostmi OPVVV)

Výstavba ekocentra s výukou pro obyvatele (IROP)

Výstavba obslužných cyklostezek pro obyvatele obec-obec, obec-místní část (IROP, SFDI)

Zabezpečení vstupu do škol nepověřeným osobám (MŠMT)

Systém zvýšení bezpečnosti, prevence, informovanosti obyvatel při neočekávaných situacích a pohromách (OPŽP)

Obecní rozhlas + osvětlení + zvýšení bezpečnosti (IROP)

## 22 Turistický ruch

Turistický ruch je oblastí, ve které má region MAS Hlinecko, především díky své poloze a kvalitnímu životnímu prostředí, značný rozvojový potenciál, jenž není zcela využit. Tento fakt dokládá skutečnost, že v projektu Systémová podpora meziobecní spolupráce Svazu měst a obcí České republiky, do kterého se v roce 2013-2015 zapojil správní obvod Hlinsko, byl zvolen cestovní ruch jako téma vhodné pro další rozvoj regionu. Toto téma bylo projednáno se zástupci všech obcí ORP, přičemž MAS Hlinecko je téměř (vyjma jedné obce) součástí ORP Hlinsko.

Mezi nejvíce navštěvované památky v regionu patří Soubor lidových staveb Vysočina - Veselý Kopec a Betlém a vypálená obec Ležáky. Další atraktivitou jsou Masopustní obchůzky a masky na Hlinecku, které byly v roce 2010 zapsány do Seznamu nemateriálního kulturního dědictví lidstva UNESCO.

Tato kapitola blíže popisuje zajímavá místa pro turisty v oblasti přírodních a historických památek, kulturních zařízení, kulturních akcí a technických památek regionálního významu a dále se zabývá výčtem cyklotras, turistických a naučných stezek, značením regionálních výrobců, informovaností turistů v regionu, přítomností rozhleden v regionu a možnostmi zimních sportů, hipoturistiky a agroturistiky.

### 22.1 Zázemí pro turisty (turistická informační centra, ubytování a stravování)

Důležitou součástí cestovního ruchu jsou ubytovací a stravovací zařízení. Největším zařízením pro ubytování turistů v regionu je Turistická ubytovna města Hlinska (80 lůžek) a Penzion Horalka (50 lůžek), dále v území figuruje celá řada menších ubytování pro turisty s rozdílným vybavením a službami. Co se týká kategorie ubytování, v regionu chybí kempy, nejsou zde chatové osady a hotely v kategorii čtyři a pět hvězdiček. Nejvíce je zde zastoupena kategorie penzion. Obrázek 62 zachycuje počet lůžek na území MAS Hlinecko za posledních deset let.



Obrázek 62: Počet lůžek pro turisty na území MAS Hlinecko

Zdroj: [www.czso.cz](http://www.czso.cz)

Z obrázku 62 je zřejmé, že počet lůžek pro turisty se zvýšil, což je dobrou vizitkou rozvoje cestovního ruchu v regionu, i když v letech 2013-2014 došlo zase k jejich poklesu.

Z výzkumu Turistického informačního centra v Hlinsku mezi návštěvníky a ze schůzek s podnikateli, poskytujícími služby v oblasti ubytování, je zájem navýšit další kapacitu ubytovacích zařízení.

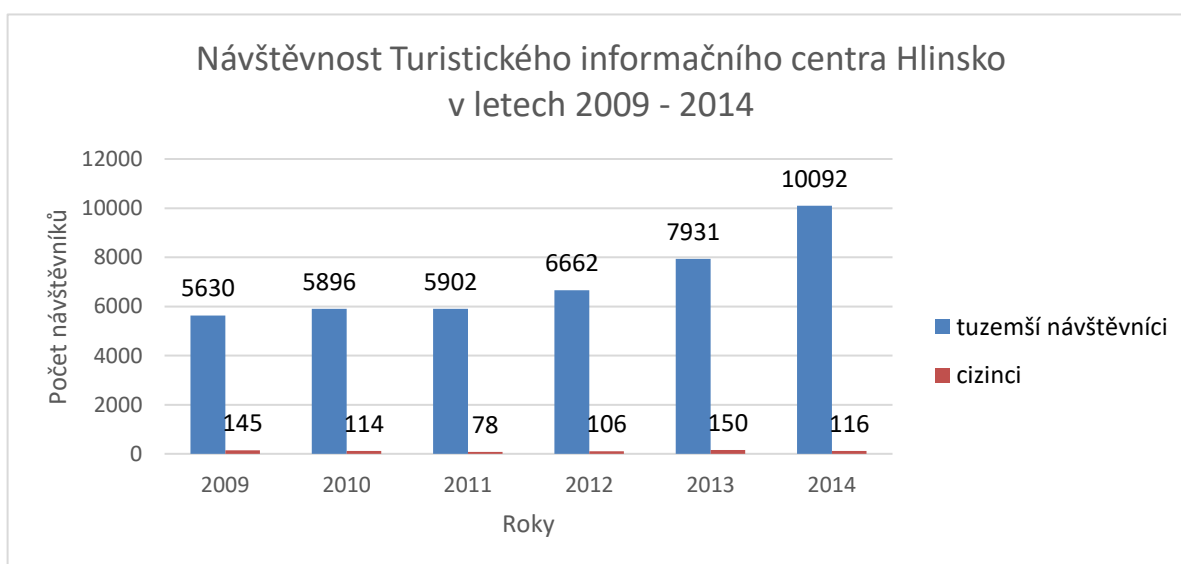
V regionu MAS Hlinecko je dostatečné množství restaurací, hospod, ale ne mnoho cukráren a pekáren.

O informovanost návštěvníků a turistů se nejvíce stará Turistické informační centrum v Hlinsku, sídlící v Památkové rezervaci Betlém. Turistické centrum neplní pouze informační funkci pro návštěvníky města, ale současně je redakcí Hlineckých novin, plánuje a organizuje kulturní akce v Památkové rezervaci Betlém, propaguje region Hlinecka, slouží jako místo prodeje vstupenek na kulturní akce a v neposlední řadě stojí za úspěšnou realizací selských trhů a jarmarků v Hlinsku. V podkroví informačního centra se nachází stálá expozice dřevěných hraček pana Bukáčka a pana Makovského.

Turistický ruch je jedním z nevyužitých potenciálů regionu, proto jsou pro turisty připraveny další doplňkové aktivity, které propojují jednotlivé subjekty cestovního ruchu. Informace o nich lze získat právě v turistickém informačním centru v Hlinsku. Patří k nim:

- program V(t)IP karta,
- program Hračkám v Hlinsku na stopě,
- akce Geoquesting,
- projekt Poznejte zelené srdce Česka,
- projekt Krok za krokem geoparkem.

Turistické informační centrum Hlinsko splňuje standard služeb dle Jednotné klasifikace turistických informačních center České republiky, klasifikační úroveň B. Zároveň je držitelem certifikátů Cyklisté vítáni a Českého systému kvality služeb. Turistické informační centrum je otevřeno v období od června do září denně, v ostatních měsících pouze ve všední dny. Jak dokládá obrázek 63, návštěvnost turistického informačního centra se zvýšila za posledních šest let téměř dvojnásobně.



Obrázek 63: Návštěvnost Turistického informačního centra v Hlinsku

Zdroj: Turistické informační centrum v Hlinsku

## 22.2 Přírodní památky

MAS Hlinecko se ze dvou třetin rozkládá na území dvou chráněných krajinných oblastí, a to Žďárské vrchy a Železné hory, které zprísňují podmínky ochrany přírody. Díky členitosti a rozmanitosti regionu

je možné téměř na každém kroku narazit na přírodní zajímavost, historickou památku nebo sakrální stavbu. Nalezneme zde mnoho potoků a říček, rybníků, rozlehlé lesy, malé skalky, masivní skály a místy jsou zachovalé také mokřady.

### 22.2.1 Přírodní památky a rezervace

**Bahna (přírodní památka)** – Dědová - v pramenné oblasti Chrudimky se zachovala společenstva rašelinných luk s výskytem ohrožených druhů rostlin a živočichů.

**Louky v Jeníkově (přírodní památka)** - zachovalý komplex společenstev vlhkých rašelinných luk, mokřadů a rákosin na místě bývalých rybníků je lokalitou bohatého výskytu řady ohrožených rostlin a živočichů.

**Buchtovka v Trhové Kamenici (přírodní památka)** - rašelinná louka jižně od Trhové Kamenice. Území patří mezi botanicky nejbohatší lokality CHKO Železné hory.

**Zlámanec ve Vortové (přírodní památka)** - rybník s přilehlými mokřady

**U Tučkovy hájenky (přírodní památka)** - Krouna

**Zadní rybník (přírodní památka)** - Trhová Kamenice

**Strádovka (přírodní rezervace)** - Trhová Kamenice

**Ratajské rybníky (přírodní památka)** - Hlinsko, soustava rybníků se zachovalými rašelinnými loukami a s výskytem chráněných a ohrožených druhů rostlin.

**Návesník (přírodní památka)** – Vortová

**Les na dolíku (přírodní památka)** - Vysočina, nejsevernější místo v Evropě výskytu Dřípatky horské.

**Mlýnský rybník a rybník Rohlík (přírodní památka)** - Trhová Kamenice

**Údolí Krounky (přírodní park)** – obec Krouna

**Lomy u Trhové Kamenice** - těžba žuly zahájena v roce 1895, ukázka revitalizace po zásahu člověka (samozaplavení, v okolí se vysemenily stromy).

**Upolíny u Trhové Kamenice** – vlhké slatinné louky s množstvím ohrožených druhů rostlin.

**Louka u Čekova** – obec Měřetice, louka s výskytem vzácných rostlin

**Louka u Rváčova** – obec Vysočina, louka s chráněnou květenou

**Louky s chráněnou květenou obec Krouna a její místní části Čachnov a Františky.**

### 22.2.2 Národní geopark Železné hory

Národní geopark Železné hory se rozkládá na ploše 777,5 km<sup>2</sup>, jeho převážná část leží v Pardubickém kraji, oblast kolem Ždírcce nad Doubravou a Chotěboře zasahuje do kraje Vysočina. Geopark je přibližně z jedné třetiny tvořen Chráněnou krajinnou oblastí Železné hory a celou řadou dalších maloplošně chráněných území. MAS Hlinecko se rozkládá přibližně třemi pětinami na území geoparku, což je pro turistický ruch a ochranu přírody významnou skutečností. Jak dokládá obrázek 64 mezi obce MAS Hlinecko, které spadají svým katastrům do Národního geoparku Železné hory, patří Hlinsko, Včelákov, Měřetice, Tisovec, Mrákotín, Holetín, Vysočina, Trhová Kamenice, Raná, Pokřikov, Vojtěchov a Krouna.



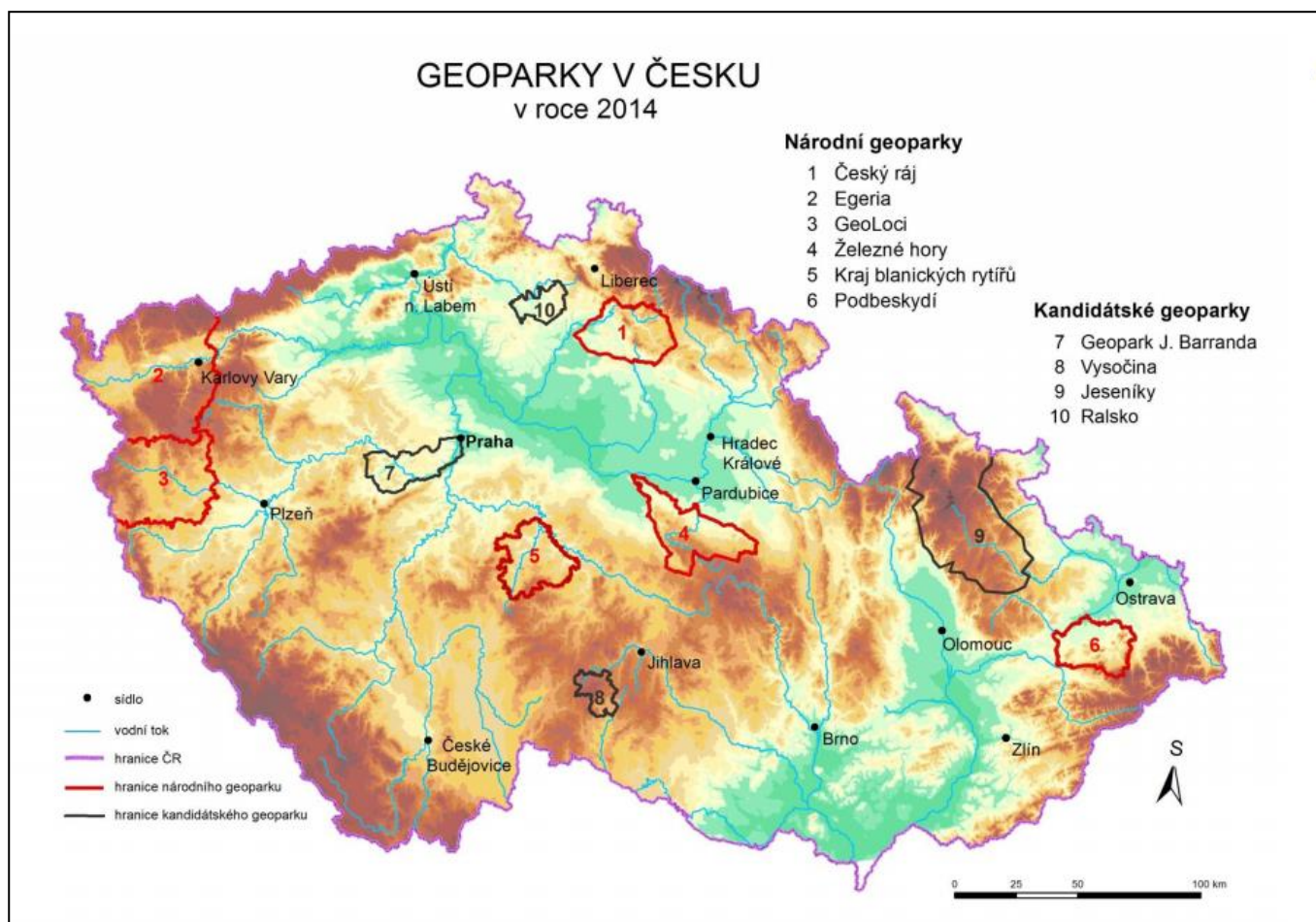
**Obrázek 64: MAS Hlinecko v Geoparku Železné hory**

Oblast Geoparku Železné hory je rájem pro pěší turistiku a cykloturistiku. Celé území je velmi hustě pokryto dobře značenou sítí turistických a cykloturistických tras. Geopark Železné hory tuto infrastrukturu využívá a zároveň ji doplňuje o geotopy, tedy lokality se zajímavým geologickým obsahem.

Z geologického pohledu je území Železných hor obsáhlou učebnicí geologie. Ve více než šest set milionů let dlouhé historii zde vznikla řada geologických jevů, které je možné spatřit za dva až tři dny. Za relativně malý časový okamžik je tedy možné na území geoparku spatřit to, co by na celém území České republiky trvalo několik týdnů při ujetí tisíců kilometrů.

Jedná se o geologicky cenné území, kde jsou ve spolupráci s místními obyvateli a organizacemi (státními, neziskovými i soukromými) rozvíjeny aktivity na podporu rozvoje oblasti a podporu návštěvnosti a vzdělanosti. Vedle geologických objektů a jevů jsou důležité i další zajímavosti, jako jsou kulturní a ekologické fenomény, archeologické a historické památky. Nejedná se o území, které by nějakým způsobem omezovalo lidskou činnost, vyjma oblastí, které již mají nějaký ochranný status (CHKO, přírodní památky, přírodní rezervace apod.). Geopark spojuje propagaci geologického dědictví s regionálním rozvojem a vhodným způsobem seznamuje veřejnost s geologickými procesy, významem přírodních zdrojů a jejich využitím v hospodářské a kulturní historii.

Národní geopark Železné hory není jediným geoparkem v České republice, výčet všech geoparků je patrný z obrázku 65.



Obrázek 65: Lokalizace národních a kandidátských geoparků na území ČR

Zdroj: [http://www.geoparkralsko.cz/sites/default/files/komplet\\_0.pdf](http://www.geoparkralsko.cz/sites/default/files/komplet_0.pdf)

Potenciál existence Národního geoparku Železné hory je pro území MAS významný nejen v oblasti cestovního ruchu, ale zejména v oblasti environmentálního vzdělávání a ekologické výchovy dětí. Místní akční skupiny, jejichž území leží v geoparku, v letech 2014 a 2015 realizovaly projekt z ROP NUTS II SV „Krok za krokem geoparkem“, který byl zaměřen na podporu cestovního ruchu. MAS Hlinecko se chce v dalším období zaměřit více na vzdělávací aktivity ve spolupráci se školami, vybudování střediska environmentálního vzdělávání, ptačích pozorovatelem s užším propojením aktivit do výuky dětí i mimoškolní činnosti.

### 22.2.3 Přírodní zajímavosti

#### Kopce a vrchy

- **Vrch Pešava** - zalesněný kopec,
- **Vrch Hrobka** - kopec v otevřené krajině,
- **Hadí vrch** - vrch uprostřed lesa,
- **Vrchy Skalka a Urnový háj** - malé skalní útvary.

#### Skály a rokle

- **Hamřík** - údolí táhnoucí se podél řeky Chrudimky, kdy zde řeka vytváří malý kaňon s roztroušenými skalkami a svahy porostlými statnými smrky a borovicemi.

## 22.3 Historické památky

Historické památky mají pro Hlinecko zásadní význam. Z pohledu zájmu návštěvníků je nejvýznamnější historickou památkou skanzen Veselý Kopec (místní část obce Vysočina), který je nejvíce turisticky navštěvovaným místem v Pardubickém kraji, a Památková rezervace Betlém v Hlinsku. Veselý Kopec společně s památkovou rezervací Betlém a vodním kovacím hamrem ve Svobodných Hamrech (místní část obce Vysočina) spravuje Soubor lidových staveb Vysočina, který je součástí Národního památkového ústavu. Další historickou památkou celostátního významu s pietním místem je osada Ležáky (místní část obce Měřetice), která byla během druhé světové války vypálena.

Mimo tyto areály je v Hlinsku i okolních obcích několik dalších objektů a kulturních památek, zapsaných do seznamu Ministerstva kultury České republiky a velké množství drobných sakrálních staveb. Nesmíme opomenout městské muzeum s expozicemi o historii Hlinecka a městskou galerii. Dále řadíme k historickým památkám tzv. válečné hroby, které ve své databázi eviduje Ministerstvo obrany České republiky, a ke kterým se řadí nejen válečné hroby, ale také pomníky obětem 1. a 2. světové války a pamětní desky. Obě kategorie „regionální historie“ byly v letech 2014-2015 se strany MAS zmapovány formou karet jednotlivých objektů do databáze sakrálních staveb a databáze válečných hrobů s přípravou pro tištěné vydání. V tabulce 54 je uveden seznam nemovitých kulturních památek v regionu.

**Tabulka 54: Seznam nemovitých kulturních památek v MAS Hlinecko**

Obec	Místní část	Název památky
Hlinsko	Hlinsko	Venkovský dům
	Hlinsko	Kostel Narození P. Marie/Narození Páně
	Hlinsko	Socha Sv. Jana Nepomuckého
	Hlinsko	Socha Sv. Václava
	Hlinsko	Pomník rudoarmějců
	Hlinsko	Radnice č. p. 1
	Hlinsko	Venkovský dům č. p. 59
	Hlinsko	Venkovský dům č. p. 62
	Hlinsko	Venkovský dům č. p. 157
	Hlinsko	Venkovský dům č. p. 158
	Hlinsko	Venkovský dům č. p. 159
	Hlinsko	Venkovský dům č. p. 161
	Hlinsko	Venkovský dům č. p. 162
	Hlinsko	Venkovský dům č. p. 178
	Hlinsko	Venkovský dům č. p. 180
	Hlinsko	Venkovský dům č. p. 182
	Hlinsko	Venkovský dům č. p. 318
	Hlinsko	Venkovský dům č. p. 361
	Hlinsko	Venkovský dům č. p. 362
	Hlinsko	Venkovský dům č. p. 400
	Hlinsko	Rychta č. p. 401
	Hlinsko	Venkovský dům č. p. 416
	Hlinsko	Venkovský dům č. p. 466
Polom		Kostel Sv. Kunhuty

Obec	Místní část	Název památky
	Chlum	Kostel Sv. Petra a Pavla
<b>Holetín</b>	Dolní Holetín	Venkovský dům č. p. 35
	Horní Babákov	Venkovský dům č. p. 4
<b>Kladno</b>	Kladno	Silniční most přes Kladenský potok
<b>Krouna</b>	Čachnov	Venkovská usedlost U Halámků č. p. 12
	Čachnov	Venkovský dům č. p. 19
	Krouna	Kostel evangelický
	Krouna	Kostel Sv. Michala
	Krouna	Venkovská usedlost č. p. 61
	Rychnov	Zemědělský dvůr č. p. 36
<b>Miřetice</b>	Miřetice	Památník a pietní území Ležáků
<b>Raná</b>	Raná	Kostel Sv. Jakuba
<b>Trhová Kamenice</b>	Trhová Kamenice	Kostel Sv. Filipa a Jakuba
	Trhová Kamenice	Šebkova hrobka
	Trhová Kamenice	Kříž - z polomského hřbitova
	Trhová Kamenice	Pomník obětem fašismu
	Trhová Kamenice	Kašna se sochou Sv. Jana Nepomuckého
	Trhová Kamenice	Fara č. p. 1
	Trhová Kamenice	Městský dům, z toho jen: pamětní deska č. p. 6
	Trhová Kamenice	Venkovská usedlost č. p. 8
	Trhová Kamenice	Vodní mlýn č. p. 11
	Trhová Kamenice	Radnice č. p. 49
	Trhová Kamenice	Venkovská usedlost č. p. 67
	Trhová Kamenice	Venkovská usedlost č. p. 73
	Zubří	Kaple Sv. Jana Nepomuckého
	Zubří	Venkovský dům č. p. 2
	Zubří	Venkovský dům č. p. 3
	Zubří	Venkovský dům č. p. 4
	Zubří	Venkovský dům č. p. 8
	<b>Včelákov</b>	Včelákov
Včelákov		Památník obětem II. světové války
Včelákov		Socha Sv. Jana Nepomuckého
<b>Všeradov</b>	Milesimov	Vodní mlýn - Králova pila a mlýn č. p. 15
	Všeradov	Venkovská usedlost č. p. 10
<b>Vysočina</b>	Dřevíkov	Židovský hřbitov
	Dřevíkov	Venkovský dům - soubor objektů "židovská ulička" č. p. 45
	Možděnice	Kovárna č. p. 3
	Možděnice	Škola č. p. 37
	Svatý Mikuláš	Kostel Sv. Mikuláše
	Svobodné Hamry	Hamr a mlýn vč. technického vybavení
	Svobodné Hamry	Zámek č. p. 1
	Svobodné Hamry	Hospoda Hamerská č. p. 4
	Svobodné Hamry	Venkovský dům č. p. 9



Obec	Místní část	Název památky
	Svobodné Hamry	Venkovský dům č. p. 26
	Veselý Kopec	Soubor lidových staveb skanzen Vysočina
	Veselý Kopec	Venkovská usedlost č. p. 4

Zdroj: Ústřední seznam kulturních památek ČR

V následujícím přehledu jsou blíže popsány historické památky na území MAS Hlinecko, přičemž nejvíce historických památek se nachází ve městě Hlinsko a v obci Vysočina, kterým je věnována samostatná podkapitola.

### 22.3.1 Historické památky města Hlinska

#### Památková rezervace Betlém

Betlém byl v roce 1995 vyhlášen památkovou rezervací lidové architektury, protože je ojedinělou zástavbou roubených a zděných domů drobných řemeslníků z 18. a 19. století. Expozice roubených domů vytváří představu o životě řemeslníků. Prohlídky volně přístupného areálu jsou doplňovány různými tematickými programy, které jsou věnovány například vánočním a velikonočním svátkům a zvykům. V opravených objektech se nacházejí nejen ukázky dílen a obydlí původních obyvatel, ale také stálá Expozice masopustních masek a občůzek z Hlinecka, tkalcovská dílna, obchody se suvenýry, kavárna, cukrárna, stylová hospůdka, prostory pro výstavy a vzdělávací programy pro školy i širokou veřejnost a v neposlední řadě Turistické informační centrum Hlinsko s podkrovní expozicí dřevěných hraček z Hlinecka.

V areálu mezi roubenými objekty se v letních měsících konají kulturní programy. Nejznámějším z nich jsou Adámkovy folklorní slavnosti, na kterých pravidelně vystupují české i zahraniční soubory. K dalším celoprázdninovým akcím patří Hlinecké duhové léto, kdy každá z kulturních akcí má svůj duhový odstín.

Mimo to se návštěvníci mohou těšit na letní prázdninovou sérii divadelních představení, letních kin, dnů s tematikou medu a dřeva, selské trhy a jarmarky s lidovými řemesly, folklorní slavnosti, folkový festival nebo několikadenní festival kreativity.

Obrázek 66 představuje počet návštěvníků Památkové rezervace Betlém mezi lety 2009 až 2014.



Obrázek 66: počet návštěvníků Památkové rezervace Betlém v letech 2009 - 2014

Zdroj: Statistika SLS Vysočina

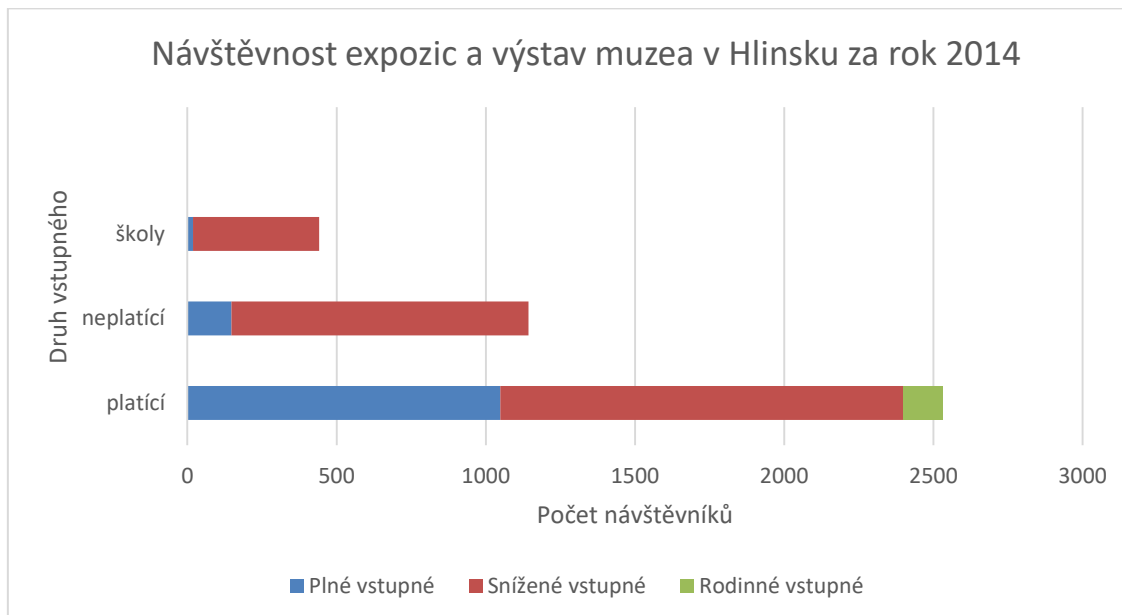
Z obrázku 66 je zřejmé, že se návštěvnost Betlému v Hlinsku se od roku 2011 zvyšuje, na nárůstu zájmu turistů i místních obyvatel mají výrazný podíl i tematické a kulturní programy, které jsou připravovány během hlavní návštěvnické sezóny a dobré propagace, ale také počasí. Dalším faktorem je masopustní expozice a zvyšující se povědomí o regionálních kulturních památkách.

### Městské muzeum

Hlinecké muzeum vzniklo v roce 1874 a patří k nejstarším v Čechách sběrným programem jako první okresní muzeum. V muzeu jsou kromě řady výstav, které se konají během roku, umístěny stále expozice.

- **Expozice nejstarších dějin** - postihuje vývoj společnosti na Hlinecku od nejstarších zmínek o osídlení oblasti až do konce 19. století, kdy se město stalo sídlem okresního zastupitelstva se starostou Karlem Adámkem. Kulturní úroveň Hlinska je úzce spojena se vznikem a rozvojem spolkové činnosti, které přispěli i učitelé místních škol (např. Karel Václav Rais).
- **Textilní expozice** - tradiční textilní výroba má na Hlinecku velkou tradici. Odedávna zde bylo rozšířeno pěstování lnu spojené s výrobou plátna. Samostatný kraj se na Hlinecku nevytvořil, ale mezi krajové zvláštnosti patřil kanafas. K součástem obleku patřily bílé vyšívané uzlíčkové čepce, barevné vlněné šátky či plachetky a žinylkové šály. Typičtější kusem mužského kroje byly dlouhé, bílé vyšívané kožichy. Samostatnou součástí této expozice tvoří starobylá technika tisku - modrotisk, žinylková výroba, zpracování vlasů a výroba hřebenů.
- **Národopisná expozice** - ukázka života venkovského lidu a prostředí, ve kterém žil. Jako protiklad slouží zařízený měšťanský, čili panský pokoj.
- **Zaniklá řemesla** - k nejstarším řemeslům na Hlinecku patřilo **hrnčířství** (bohatá ložiska kvalitního jílu poskytovala hrnčířů výbornou surovinu). Hrnčíři byli sdruženi do samostatného cechu a řídili se přípisem majestátu z roku 1488. Rozvinutá výroba dřevěného nářadí vytvářela optimální podmínky pro vznik **hračkářství**. Na konci 19. století se střediskovými obcemi výroby hraček staly Krouna a Dědová. Expozice je doplněna výrobky železných hutí, sklářů, sirkáren a ukázkami tvorby řezbářské dovednosti našich předků.

Z obrázku 67 je patrný počet návštěvníků, rozdělený podle druhu vstupného v městském muzeu za rok 2014.



**Obrázek 67: Návštěvnost expozic a výstav Městského muzea v Hlinsku za rok 2014**

*Zdroj: Vlastní zpracování dat z výroční zprávy Muzea a Galerie Hlinsko*

Z takto členěného počtu návštěvníků je zřejmé, že expozice a výstavy muzea poměrně často využívají školy ke svým kulturně výchovným akcím. Rodiny s dětmi navštěvují muzeum velmi zřídka.

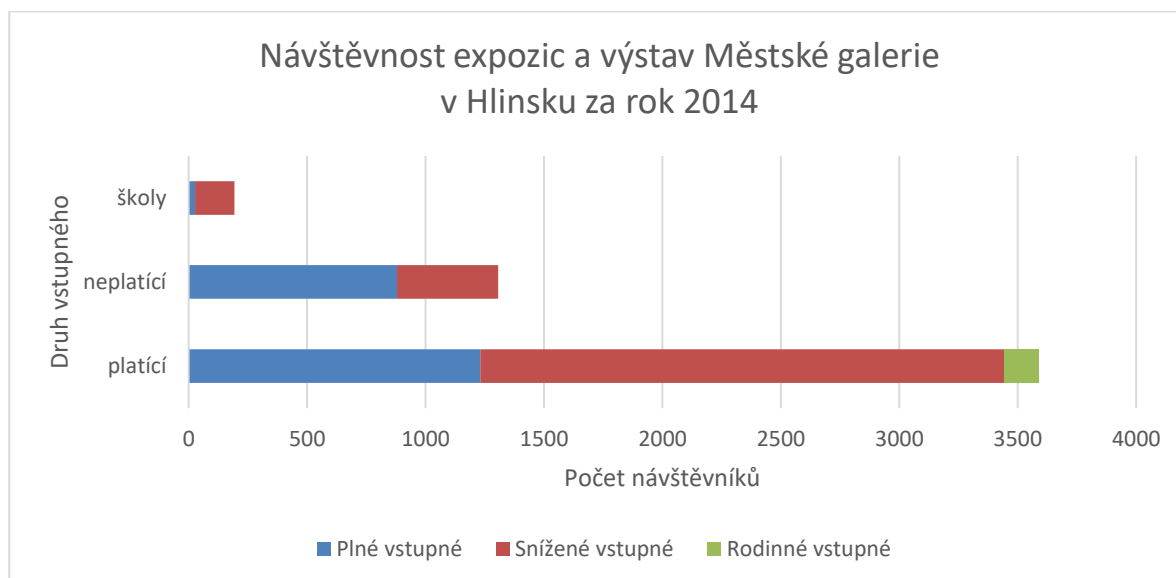
### **Městská galerie**

Muzejní galerie byla zpřístupněna 1. října 1960. Městské muzeum a galerie ve spolupráci s Národní galerií v Praze v letních měsících pořádá pravidelné výstavy s názvem Výtvarné Hlinecko s více než padesátiletou tradicí.

Stálá expozice galerie byla v roce 2004 reinstalována do Pamětní síně hlineckého rodáka, sochaře Karla Lidického, trvající bez větších změn od roku 1982. V expozici je ponechán reprezentativní soubor Lidického plastik vhodně skloubený s tvorbou malířů Hlinecka. Nechybí obrazy od Oldřicha Blažička, Františka Kavána, Gustava Macouna, Ludvíka Kuby, Karla Beneše, Rudolfa Hanycha, Jaroslava Sodomky, Jaroslava Polanského, Karla Wagnera, Jaromíra Trojana, Bohumíra Komínka, Jiřího Zemana, Jiřího Vaňka a Miroslavy Zychové.

V letních měsících, po dobu konání Výtvarného Hlinecka, nabízí stálá expozice galerie své prostory k pořádání autorských a tematických výstav výtvarného umění.

Obrázek 68 představuje počet návštěvníků galerie v roce 2014 a vyplývá z něho, že galerii navštěvuje velmi málo rodin s dětmi a je zde menší počet škol, než u návštěvnosti expozic muzea.



**Obrázek 68: Návštěvnost expozic a výstav Městské galerie v Hlinsku za rok 2014**

*Zdroj: Vlastní zpracování dat z výroční zprávy Muzea a Galerie Hlinsko*

### **Radnice v barokním stylu**

Radnice byla postavena v roce 1598 a v letech 1788-92 byla přebudována v barokním stylu. Do dnešní podoby byla upravena v roce 1850. V současné době v radnici sídlí Městský úřad Hlinsko a nachází se zde obřadní síň, využívaná k pořádání svateb, vítání občánků, předávání maturitních vysvědčení a obdobným významným událostem.

### **Tvrz**

Tvrz je považována za nejstarší hlineckou stavbu v prostoru, kde začalo vznikat osídlení města (dnešní Poděbradovo náměstí). První písemná zmínka o tvrzi pochází z roku 1413, od roku 1547 sloužila nějaký čas jako královská celnice. V roce 1874 zde bylo nalezeno 400 českých grošů z období Václava III.

### **Ježdíkův dům z počátku 20. století**

Ježdíkův dům je významnou stavbou v Hlinsku. Vybudován byl v roce 1904 podle projektu významného českého architekta Ladislava Skřivánka. Sgrafita, která ho zdobí, jsou dílem akademického malíře Ladislava Nováka a znázorňují výjevy z české a hlinecké historie.

### **Kostel Narození Panny Marie**

Kostel Narození Panny Marie, stojící na místě původního gotického kostela (pravděpodobně dříve románského), ze kterého zůstala zachována pouze část věže, byl v letech 1730-45 stavitelem Donátem Morazzim přebudován do barokní podoby. Největší pýchou kostela je vzácná křtitelnice z roku 1628.

### **Židovský hřbitov**

Hřbitov z roku 1904 patří k nejmenším u nás. Židovská synagoga z roku 1907 v novorománském stylu byla adaptována na městské muzeum. I když je existence hřbitova spojována s městem Hlinskem, leží na katastrálním území obce Vítanov.

## Husův sbor

Husův sbor Církve československé husitské byl vystaven v letech 1925-1926, o patnáct let později zde bylo otevřeno kolumbárium. Vyznačuje se unikátní dřevěnou klenutou konstrukcí krovu.

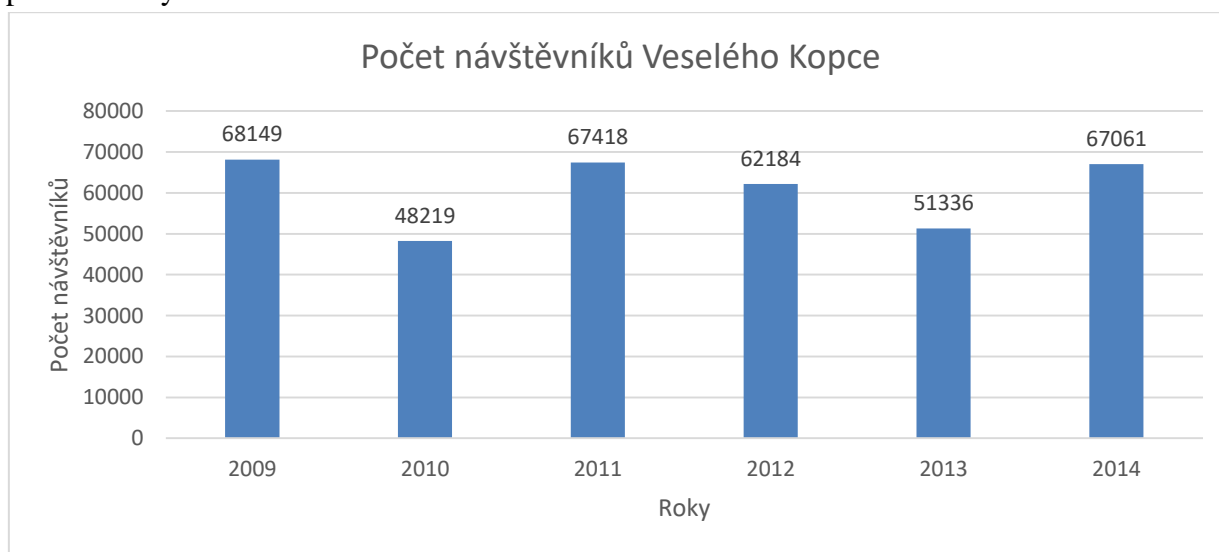
## Matulova vila

Vilu projektoval architekt Ladislav Skřivánek pro Jiřího Matulu, majitele místních žulových lomů. Na okraji Hlinska, v blízkosti vlakového nádraží, tak v letech 1924-1925 vzniklo unikátní architektonické dílo zdobené po celé ploše sgrafity a žulovými prvky. Vila je nyní v soukromém vlastnictví.

### 22.3.2 Historické památky obce Vysočina

Obec Vysočina je charakteristická poměrně rozlehlým katastrem a množstvím místních částí. V téměř každé místní části se nalézají kulturní památky, především lidového stavitelství, z nichž mnohé jsou republikovými i středoevropskými jedinečnostmi.

**Skansen Veselý Kopec** - nejznámější místní částí, kde se nachází skansen roubených domů z 18. a 19. století, který je součástí Souboru lidových staveb Vysočina. Část stavení je zde původní, některá byla dovezena z dalších oblastí Českomoravské vrchoviny. Interiéry roubenek dokládají způsob života zemědělců žijících v této oblasti. Prohlídky jsou tradičně doplňovány programy, které jsou zaměřeny na lidové zvyky a tradiční řemesla. Expozice přináší svědectví o životě a práci drobných rolníků od poloviny 19. století do poloviny 20. století. Ve skanzenu se nacházejí drobné vesnické stavby, lidové technické památky na vodní pohon, statek z Mokré Lhoty u Nových Hradů, drobné vesnické stavby (sušky, bělidlo apod.), včelín a zvonice. Z obrázku 69 je zřejmý počet návštěvníků Veselého Kopce mezi lety 2009-2014.



Obrázek 69: Počet návštěvníků Veselého Kopce v letech 2009 až 2014

Zdroj: SLS Vysočina

**Svobodné Hamry** – byly prohlášeny vesnickou památkovou zónou a jsou jedním z nejstarších středisek se železářskou výrobou v regionu. Nachází se zde unikátní vodní kovací hamr z 15. století, který spravuje Soubor lidových staveb Vysočina, roubená hospoda z roku 1794, která si zachovala svou funkci až do dnešní doby, a památník, který připomíná zdejší pobyt malířů F. Kavána a G. Macouna. Další památkou je zámek ze 17. století, přestavěný v novobarokním stylu, který proslul návštěvami významných osobností národního obrození (F. Palacký, F. Rieger a další).

**Dřevíkov** - náves místní části tvoří zástavba roubených a zděných domů z 18. a 19. století. Na počátku 18. století se zde usadila židovská menšina. V tzv. Židovské uličce byly postupně vystavěny objekty školy, synagogy nebo vinopalny. V blízkosti obce byl v 1. polovině 18. století založen lesní židovský hřbitov. Dodnes se zachovaly cenné barokní a klasicistní náhrobky, nejstarší z nich je datován do roku 1748.

**Rváčov** – nejvýznamnější památkou, která se nachází v této místní části, je kostel Sv. Mikuláše, jenž byl postaven v 16. století na místě původně gotické dřevěné stavby a v 19. století rozšířen a regotizován, dále se zde nachází hřbitov se sbírkou litinových náhrobních křížů, kamenný náhrobek posledního Rváčovského rychtáře z roku 1846 a rybník u Sv. Mikuláše s „Čertovým kamenem“, který je opředen pověstí o stavbě kostelíku.

**Možděnice** – v této místní části se nachází původní kovárna z 18. století a roubená škola z roku 1815, která je významnou kulturní památkou, dokládající úroveň vesnického školství v první polovině 19. století.

### 22.3.3 Ostatní obce MAS Hlinecko

#### Dědová

V obci jsou dochované původní roubené a zděné chalupy a k architektonicky cenným stavbám patří Filipovská chaloupka. V obci sídlí dřevovýroba manželů Makovských, kteří navázali na dlouholetou tradici výroby dřevěných hraček na Hlinecku.

#### Obec Holetín

Významnou stavební dominantou obce je novogotická kaple svatého Jana Křtitele, vysvěcená roku 1893. V Ústředním seznamu kulturních památek ČR jsou zapsány venkovský dům č. p. 35 a 4.

#### Obec Jeníkov

V obci Jeníkov se nachází bývalá kovárna, kaple Sv. Václava, pomník obětem první světové války a pomník neznámému partyzánovi.

#### Obec Kladno

V obci Kladno se nachází kaplička s požární zbrojnicí a památník obětem první světové války, silniční most přes Kladenský potok, který je zapsán v Ústředním seznamu kulturních památek ČR.

#### Obec Krouna

Dominantami obce Krouna jsou dva kostely - barokní katolický kostel Sv. Michaela archanděla z 15. století a evangelický kostel v pseudogotickém slohu z roku 1891. Oba kostely jsou vedeny v Ústředním seznamu kulturních památek ČR. Dále jsou zde barokní fara, školní budova z 18. století, roubená usedlost č. p. 12 (zapsaná v Ústředním seznamu památek ČR), zděná chalupa č. p. 809 v Rychnově, statek č. p. 23 v Oldřiši, statek č. p. 1, uzavřený statek č. p. 36 v Rychnově (zapsaný v Ústředním seznamu památek ČR), venkovský dům č. p. 19 a venkovská usedlost č. p. 61 (obě památky zapsané v Ústředním seznamu kulturních památek ČR).

### **Obec Miřetice**

Součástí obce Miřetice je osada Ležáky (zapsaná v Ústředním seznamu kulturních památek ČR), která byla 24. 6. 1942 vypálena nacisty a několik hrobů, které jsou zapsány jako válečné hroby v seznamu Ministerstva vnitra České republiky. V současné době se na místech vypálených domů umístěn památník této tragédie s expozicí přibližující osudy ležáckých obětí. Dále se v místních částech nachází samota Na Perku se slunečními hodinami ve štítě, lípy z 19. století, mezi kterými je zavěšen železný zvon, památník obětem první světové války, Bošovský zvon a kaple Nejsvětější Trojice.

### **Obec Pokřikov**

Obec Pokřikov se může pochlubit původními roubenými i zděnými stavbami, nejstarším dochovaným domem v regionu ze 17. století, gotickým kostelem Sv. Jakuba z poloviny 14. století s barokně přestavěnou lodí a klasicistní farou.

### **Obec Raná**

Historickými památkami v obci Raná jsou klasicistní fara z 18. století, gotický kostel Sv. Jakuba (zapsaný v Ústředním seznamu kulturních památek ČR), památník obětem světových válek, gotické nástěnné malby z 15. století a hřbitovní zeď kostnice z počátku 18. století.

### **Městys Trhová Kamenice**

V městysu se nachází celá řada památek zapsaných v Ústředním seznamu kulturních památek ČR. Patří k nim barokní kostel Sv. Filipa a Jakuba s vnitřními prostory zdobenými klasicistními freskami, bývalá radnice č. p. 49 z roku 1794, pamětní deska spisovatele K. V. Raise na měšťanském domě č. p. 6, vodní mlýn č. p. 11, kříž z Polomského hřbitova, Šebkova hrobka (kulturní památka od českého architekta Josefa Hlávky), pomník obětem fašismu, poutní kaplička Sv. Jana Nepomuckého z let 1704-1705, kašna se sochou Sv. Jana Nepomuckého, a venkovské usedlosti č. p. 2, 3, 4, 8, 67 a 73.

### **Městys Včelákov**

Významnou stavební dominantou městysu je klasicistní kostel Sv. Máří Magdaleny. Další sakrální stavbou je barokní socha Sv. Jana Nepomuckého a kaple v Dolním Babákově. V obci se nachází památník Ležáckých dětí a Včelákovských farníků, pamětní deska obyvatel ležáckého mlýna. Všechny tyto památky jsou uvedeny v Ústředním seznamu kulturních památek ČR. Pro městys je charakteristický zachovalý urbanistický a architektonický ráz.

### **Obec Vítanov**

V obci Vítanov byly postaveny dvě kapličky - kaplička Svaté Anny z roku 1873 a kaplička Sv. Jana Křtitele. Z technických památek je zde dochovaný jeden z mála litinových mostů v ČR přes řeku Chrudimku z 19. století. Dále se zde nachází Pomník obětem světových válek, roubené stavby a pamětní deska malíře Františka Kavána na domě č. p. 55.

## Obec Vojtěchov

V obci se nachází objekty lidové architektury se zajímavými prvky - zdobené skládané lomenice, archaické stavební detaily a bohatě zdobená průčelí zděných usedlostí.

## Obec Vortová

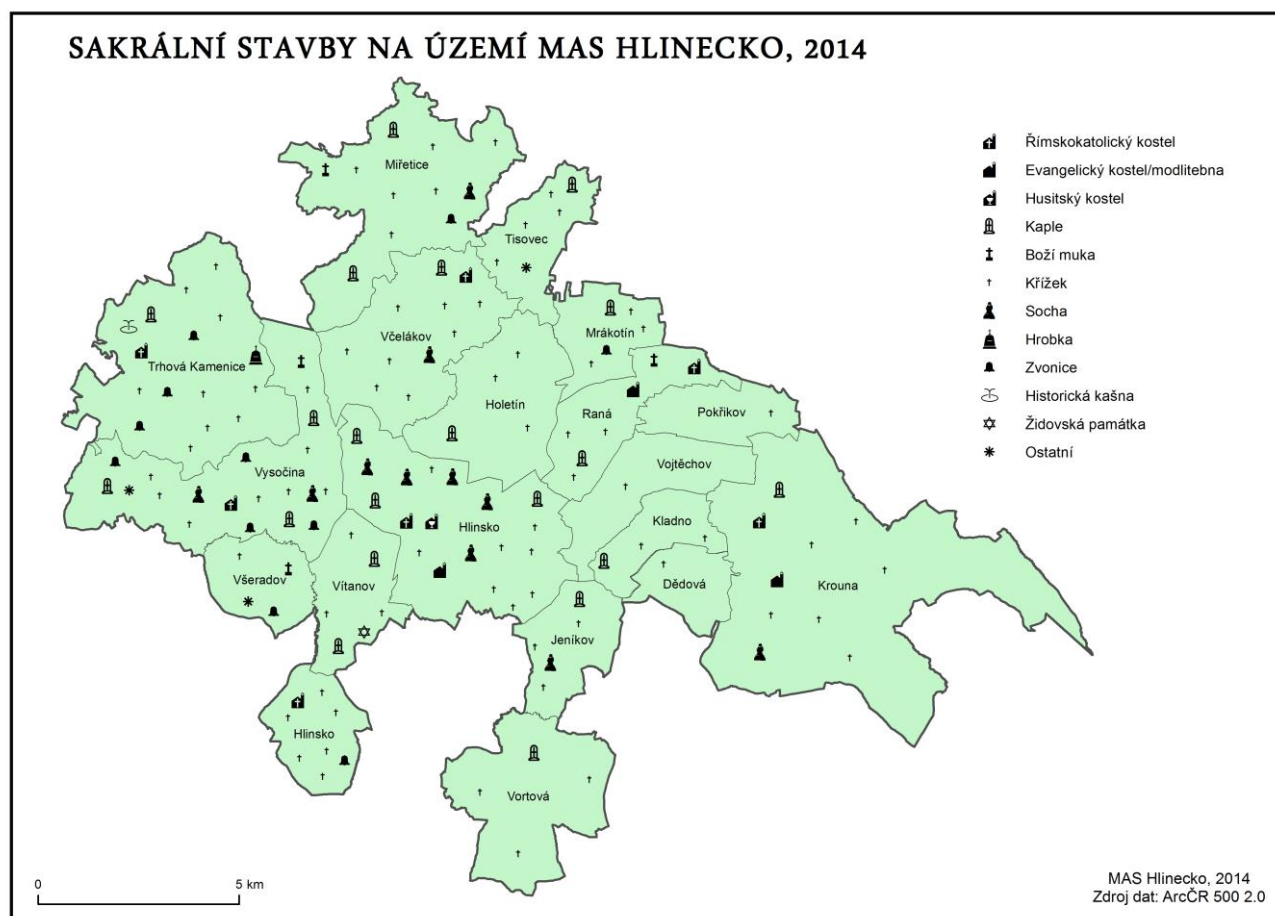
Mezi historicky významné stavby v obci patří kaple Nanebevzetí Panny Marie, vybudovaná v pseudorománském slohu. Obec patří svým urbanistickým a architektonickým výrazem k nejhodnotnějším vesnickým sídlům na území MAS Hlinecko, neboť je zde zachováno velké množství původních domů.

## Obec Všeradov

V obci se nachází řada objektů lidové architektury, pozoruhodných roubených a zděných chalup např. usedlost č. p. 10 s obytným domem ze 17. století a vodní mlýn - Králova pila a mlýn č. p. 15 (obě památky jsou zapsány v Ústředním seznamu kulturních památek ČR).

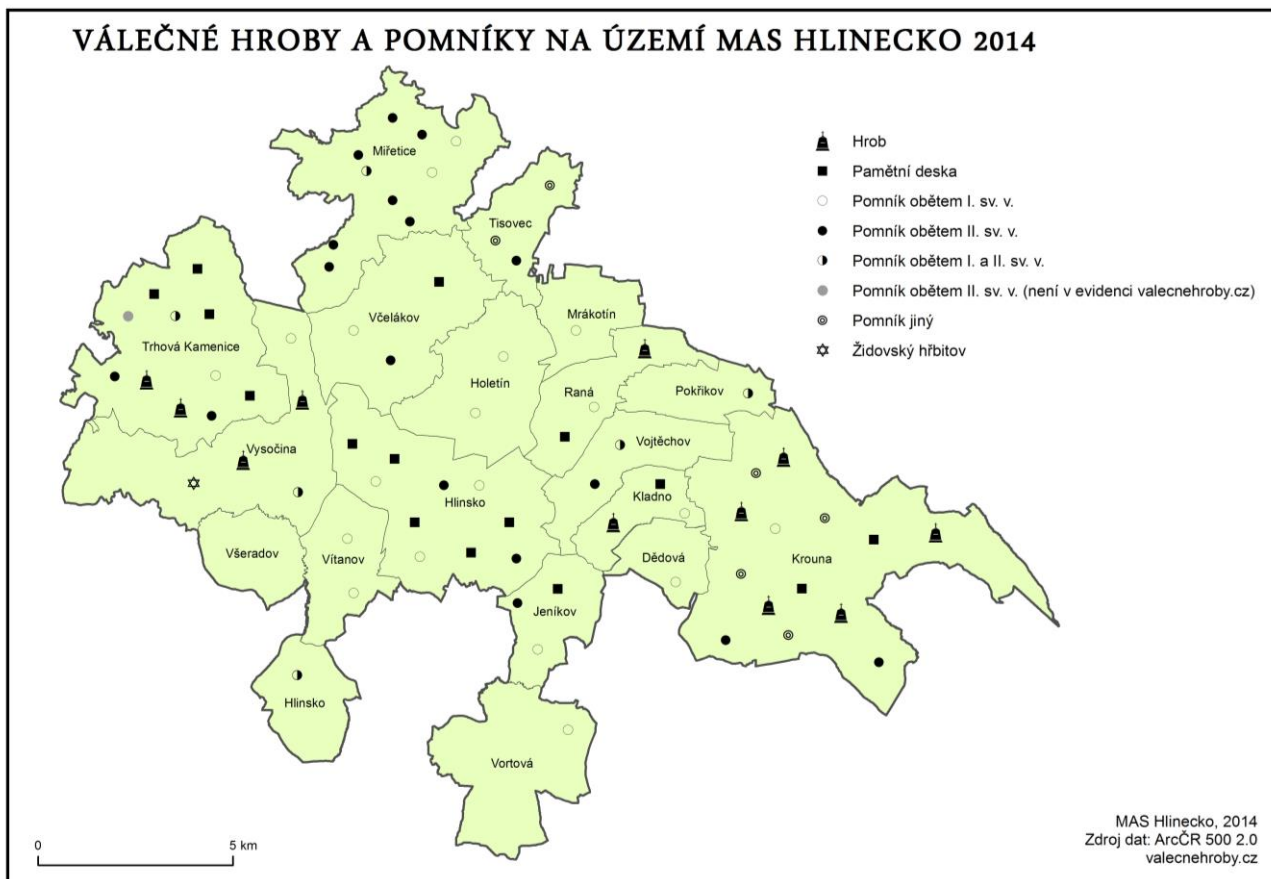
### 22.3.4 Sakrální stavby a válečné hroby

V roce 2014 zástupci MAS Hlinecko zmapovali sakrální stavby a válečné hroby na svém území, včetně popisu jejich historie a současného stavu. V regionu se nachází 145 sakrálních staveb a 75 válečných hrobů. Umístění sakrálních staveb je zřejmé z obrázku 70 a válečných hrobů z obrázku 71 a jejich seznam je uveden v nepovinné příloze č. 14 a 15.



Obrázek 70: Sakrální stavby na území MAS Hlinecko 2014





**Obrázek 71: Válečné hroby a pomníky na území MAS Hlinecko 2014**

## 22.4 Kulturní zařízení a kulturní akce

Z hlediska kulturního a společenského vyžití nabízí obyvatelům na území MAS Hlinecko nejvíce možností město Hlinsko. V průběhu roku se zde koná několik významných kulturních a společenských akcí, které mají regionální i celorepublikový význam. Ke konání kulturních a společenských akcí slouží následující zařízení: Multifunkční centrum, Orlovna, nově revitalizovaný prostor v Památkové rezervaci Betlém, skiareál Hlinsko, areál pivovaru Rychtář a další prostory soukromých subjektů.

Společenské akce v ostatních obcích se omezují na různé sportovní soutěže a turnaje převážně regionálního charakteru (kopaná, nohejbal, tenis, šachy), soutěže Sboru dobrovolných hasičů. Kulturní domy se nacházející v téměř každé obci a jsou skutečnými centry zábavy a společenského života, neboť se zde konají plesy, posvícenské zábavy, setkání seniorů a rodáků obce, dětské dny, apod. Tyto objekty plní roli „komunitních center“.

### 22.4.1 Multifunkční centrum Hlinsko

Městský kulturní klub Hlinečan je příspěvkovou organizací Města Hlinska, která zabezpečuje kulturní, zájmovou, výchovnou a společenskou činnost v oboru působnosti města. Zastává funkci osvětového zařízení města i spádových oblastí, zajišťuje provoz Multifunkčního centra a Společenského domu.

Vybudování Multifunkčního centra bylo pro celé Hlinecko významnou akcí, neboť zde chybělo zařízení s velkou kapacitou a variabilním upořádáním sálů. Multifunkční centrum vzniklo regenerací a revitalizací nevyužívaného objektu a je určeno pro rozvoj, rozšíření a zkvalitnění služeb občanské vybavenosti. Nachází se zde dva víceúčelové sály a rozsáhlé foyer s výstavní galerií. Větší divadelní sál s kapacitou přes tři sta míst a menší kinosál čítající sto dvanáct sedadel. Oba sály jsou vybaveny

pohodlnými sedadly v elevačním uspořádání, umožňujícím ze všech sedadel dokonalý výhled, a lze je po stažení elevace a zasunutí sedadel využívat jako společenské prostory (např. při konání plesů, tanečních soutěží apod.). Mimo sálů centrum disponuje prostory pro pořádání kulturních akcí, zkušebny pro hudební a taneční soubory, zázemí pro spolkovou činnost, prostory pro provozovatele centra MKK Hlinečan včetně ateliéru, prostor pro kronikáře a technické zázemí.

#### **22.4.2 Orel jednota Hlinsko v Čechách**

Členové Orla se věnují především sportu. Dalšími aktivitami jsou kultura, např. divadlo, zpěv, recitace, literární a výtvarná činnost. Největší část členské základny Orla tvoří mládež, pro kterou jsou pořádány nejen sportovní, ale i další akce, jako jsou tábory, setkání mládeže a soutěže v méně tradičních sportech, např. v přehazované nebo vybíjené. Orel je členem mezinárodní organizace katolických sportovních spolků FICEP.

Aktivity, které Orel pořádá, jsou:

- kulturní a společenské akce: plesy, přednášky, koncerty dechové hudby,
- sportovní akce: pravidelná účast na futsalové soutěži FAČR, organizování fotbalových turnajů a turnajů ve stolním tenise, pravidelné cvičení pro děti a dospělé,
- akce pro děti: karneval, šipkovaná, rozloučení se školním rokem, letní chaloupky a tábory, mikulášská besídka.

#### **22.5 Selské trhy a jarmarky**

Každý poslední pátek v měsíci se v Hlinsku od dubna do konce září před Orlovnou koná selský trh. Návštěvníci si mohou zakoupit různé druhy sadby, rostlin, ovocných stromků, ovoce, zeleniny, potravinových regionálních výrobků apod. První selský trh je spojen se Svatojiřským a poslední se Svatováclavským jarmarkem.

#### **22.6 Zážitky v regionu**

Turisté mohou navštívit:

- Pivovar Rychtář – exkurze vaření piva,
- Artsy-Fartsy – mezinárodní festival alternativní kultury,
- Čertovinský ateliér – kurzy tvorby z keramiky,
- Peklo Čertovina - nově vznikající unikátní objekt s největším potenciálem v cestovním ruchu.

#### **22.7 Regionální technické památky**

Nejvýznamnější regionální technické památky regionu MAS Hlinecko se nacházejí v expozici Souboru lidových staveb Vysočina na Veselém Kopci a lze mezi ně zařadit:

- sušku lnu a ovoce,
- vodní mlýn s varnou povidel a stoupou na kroupy,
- sekernickou dílnu, vodní pilu.

Mezi další regionální technické památky na území MAS Hlinecko patří:

- vodní kovací hamr – Svobodné Hamry,
- starobylý most – Jeníkov,
- litinový most – Vítanov.

## 22.8 Cykloturistika

Území MAS Hlinecka je protkáno řadou cyklotras, které mají nejenom regionální význam, ale mají přesah i do zahraničí. Nejvýznamnějšími trasami jsou trasa č. 1 - Pražská trasa vedoucí z Prahy do Brna a Českomoravská trasa č. 16 spojující obec Slavonice a město Hlinsko. Hlineckem prochází významná evropská cyklotrasa EuroVelo 4, která protíná celou Evropu od západu až na východ a měří přes 4 000 km. Na území Hlinecka tato trasa kopíruje národní trasu č. 1. Regionální cyklotrasy jsou velmi atraktivní, neboť vedou místy, kde se nachází kulturní památky, stavby lidové architektury, přírodní památky a další zajímavosti. Nejvíce využívané trasy jsou:

- č. 4120 Hlinsko – Včelákov,
- č. 1 Hlinsko - Všeradov - Vysočina - Trhová Kamenice,
- č. 1420 Hlinska – Vortová,
- č. 4122 Mrákotín – Pokřikov – Vojtěchov – Kladno – Dědová – Jeníkov,
- č. 18 Raná – Holetín – Hlinsko,
- č. 4114 Měretice - Tisovec,
- č. 4180 Svratouch – Rychnov,
- č. 4183 Vortová – Bystřice,
- č. 4187 Dřevíkov – Slavíkov.

V návrzích koridorů dálkových cyklotras, spojek a Euro Velo dle republikové strategie patří i číslo 18 s názvem Orlické cykloin-line království (pracovní název trasy) vedoucí z Hlinska přes Skuteč a Vysoké Mýto a dále až do Kamiencyka v Polsku.

Regionem prochází **Naučná geologická cyklotrasa Magma**, která je unikátní cyklotrasou nabízející pohled do světa geologie. Stezka je 56 km dlouhá, vede územím Železných hor z Hlinska do Chrudimi a má 8 informačních zastávek. Název je odvozen od pojmenování „MAlebný Geologický MAglajz“. Stezka je vedena po pevných komunikacích, většinou cyklisticky značených a propojuje město Hlinsko s Chrudimí. Je vhodná pro všechny věkové kategorie a její délka je 56 km.

## 22.9 Turistické a naučné stezky

V našem regionu jsou žluté, červené a modré turistické trasy:

### Žlutá turistická značka

- Hlinsko - Dědová 6 km,
- Hlinsko - Trhová Kamenice 9,6 km,
- Hlinsko - Vítanov 3,5 km,
- Hlinsko – Holetín 6 km,
- Dřevíkov - Chlum 8 km,
- Všeradov - Vysočina 2,3 km.

### Červená turistická značka

- Trhová Kamenice - Hlinsko 9,6 km,
- Dědová – Krouna 5,9 km,
- Svratka - Polička 34 km,

### **Modrá turistická značka**

- Holetín - Včelákov 4,4 km,
- Holetín - Miřetice 7,2 km,
- Miřetice - Včelákov - Holetín – Hlinsko 13,6 km

Na území MAS se také nacházejí naučné stezky, ke kterým patří:

**Vlastivědná stezka krajem Chrudimky** - naučná stezka střední náročnosti vedoucí od Filipovského pramene Chrudimky (mimo území MAS Hlinecko). Podél stezky je instalováno třicet sedm informačních tabulí, které informují o místní přírodovědě a vlastivědě. Stezka má délku 57 km a kopíruje řeku Chrudimku po turistických stezkách. V CHKO Žďárské vrchy má čtrnáct zastávek a měří 15 km. Stezka opouští CHKO Žďárské vrchy v Trhové Kamenici a dále pokračuje po území CHKO Železné hory.

**Krajem žulových lomů** – z města Hlinska vede trasa obcí Vítanov, obcí Vysočina (místní část Veselý Kopec, Dřevíkov, Svobodné Hamry), městysem Trhová Kamenice, obcí Holetín a končí opět ve městě Hlinsku. Památkami na cestě jsou Soubor lidových staveb Vysočina, renesanční zámeček a roubená hospoda. Celková délka stezky je 18 km.

**Za inspirací malířů Vysočiny** – naučná stezka začíná ve městě Hlinsku, pokračuje do obce Dědová, obce Kameničky, až do obce Hamry (obě obce mimo území MAS) a končí v Hlinsku. Celková délka stezky je 17 km.

**Geostezka Klíč** - naučná, rekreační, herní, reprezentativní geostezka na zahradě Praktické školy Klíč v Hlinsku. Jsou zde umístěny ukázky různých druhů hornin s popiskami. Byly zde vysázeny tradiční stromy a keře.

**K památníku v Ležákách** - stezka vedoucí po stopách odboje a tragických ležáckých událostí za druhé světové války. Turistická trasa začíná ve městě Hlinsku a pokračuje přes Horní a Dolní Babákov, Včelákov, Ležáky, Dachov do Miřetic, dále přes obec Žumberk až do Zaječic. Pro návrat do Hlinska je možnost použít vlak. Na cestě je z památek k vidění kostel Sv. Máří Magdalény v městyse Včelákov a pietní území Ležáky. Celková délka stezky je 20 km.

**Cestou K. H. Borovského, k chaloupkám našich předků** - trasa je vedena z Hlinska přes obce Studnice (mimo území MAS), místní části Chlum (město Hlinsko), Jasné Pole a Milesimov (obec Všeradov). Dále pokračuje přes místní část Veselý Kopec (obec Vysočina), Královu Pilu, Stan, Vítanov a potom zpět do Hlinska. K zajímavostem na trase patří cesta K. H. Borovského a Soubor lidových staveb Vysočina. Celková délka trasy je 20 km.

**Loukami a hájky, za masopustními maškarami** - výchozím bodem této turistické trasy je Hlinsko. Přes Poděbradovo náměstí trasa směřuje do Svatojánských Lázní, odkud se dostaneme až do obce Hamry, dále přes osadu Lány a Lhoty a obec Vortová. Další část vede přes les a louky do Zalíbeného a po silnici až do Studnic a zpět do Hlinska. Tato trasa je zajímavá v období konání masopustů, i když její větší část nevede přes území MAS. Za zhlédnutí stojí výhled na Hamerskou přehradu. Celková délka stezky je 17 km.

**Divokým údolím Krounky** – naučná stezka začíná v obci Krouna. Směřuje přes Otradov, Miřetín, Kutřín, Rychmburk až do Předhradí. Na cestě je možné si prohlédnout kostel Sv. Bartoloměje, skalnaté údolí Kablaně a hrad Rychmburk. Část stezky je vedena v území MAS Skutečsko, Košumbersko a Chrastecko.

**Rozhlédni se k Veselému Kopci** - trasa začíná v Trhové Kamenici, pokračuje lesní cestou k rybníku Rohlík a rybníku Velká Kamenice, dále do Svobodných Hamrů a na okraj Dřevíkova (obec Vysočina).

Odtud vede do Možděnice a Zubří a zpět do Trhové Kamenice. Atraktivitou na trase je golfové hřiště a Soubor lidových staveb Vysočina. Celková délka stezky je 15,5 km.

**Hřebenem Železných hor** - trasa vychází z Trhové Kamenice do Zubří. Následně návštěvník projde rezervací Polom, obcemi Horní Bradlo, Lipka, Velká Střítež, Spálava, Chloumek, Křemenice až do obce Polom, odtud se vrátí do obce Zubří a cílové Trhové Kamenice. Většina stezky vede mimo území MAS Hlinecko. V zimních měsících je možné navštívit lyžařskou sjezdovku v Trhové Kamenici nebo v Hluboké.

## 22.10 Značení regionálních produktů

V roce 2014 Místní akční skupina Hlinecko ve spolupráci se starosty obcí zavedla regionální značku „Kvalita z Hlinecka“. Proběhlo několik setkání s potencionálními zájemci, kde se mimo jiné jednalo o podmínkách využívání a udělení značky, certifikačních kritériích, podání žádosti o ochrannou známku k Úřadu průmyslového vlastnictví nebo návrhu loga značky. Od června 2014 mohou zájemci podávat žádost o udělení značky ve třech kategoriích: výrobky, ubytovací a stravovací služby nebo zážitky.

Značka „Kvalita z Hlinecka“ garantuje především regionální působnost výrobku nebo regionální exkluzivitu služby, a také jejich kvalitu a šetrnost k životnímu prostředí. Cílem udělování značky je podpora a propagace regionálních výrobců, zvyšování kvality regionální produkce, zvyšování pocitu sounáležitosti místních obyvatel s regionem a v neposlední řadě propagace regionu Hlinecka v oblasti cestovního ruchu. Hlinecko vždy bylo a stále je bohaté na tradice a výrobci si mnohdy předávají řemesla a umění předků z generace na generaci. Zavedení značky výrazně přispívá k zachování těchto tradic, jejich rozšíření, zvýšení nabídky pro místní obyvatele a návštěvníky regionu. Značka přispívá k rozšíření prodeje výrobků a služeb na různých trzích, jarmarcích nebo veletrzích, na kterých mají držitelé regionální značky často přednost. Důležitá je i spolupráce výrobců a poskytovatelů služeb mezi sebou a jejich síťování. Tato spolupráce je motivací k vytváření nových a zajímavých produktů typických pro náš region.

Logo regionální značky zdůrazňuje vědomí, že se na Hlinecku od pradávna dodržovaly staré tradice a lidé byli řemeslně velmi zruční. Masopustní občůzky, zapsané na seznamu nemateriálního kulturního dědictví UNESCO, jsou toho důkazem. Masopustní čepice v logu ochranné známky „Kvalita z Hlinecka“ je symbolem historie celého regionu. Logo je ručně malované, je úctou k ruční práci. Čepice ověšená barevnými pentlemi představuje dřinu vyváženou radostí a veselím.

Červená barva je symbolem krve a lidské dřiny, žlutá je spojena se sluncem, bez kterého by nebyla úroda, zelená s přírodou a lesy, kterými je Hlinecko obklopeno. Modrá pentle představuje rozšiřující se pramen řeky Chrudimky a jejích přítoků a velké množství rybníků. Hnědá barva je spjata s půdou, které pro naše předky byla zdrojem obživy. Hnědá hlína, kdysi obživa místních hrncířů, dala také našemu regionu jméno – Hlinecko. Logo regionální značky Kvalita z Hlinecka je patrné na obrázku 72.



Obrázek 72: Logo regionální značky „Kvalita z Hlinecka“

V tabulce 55 jsou uvedeny výrobky, služby a zážitky, které obdržely značku Kvalita z Hlinecka k 30. 6. 2015.

Tabulka 55: Seznam výrobků, služeb a zážitků s regionální značkou „Kvalita z Hlinecka“

Oblast výroby a produkty	
František Řezníček Hlinsko	<b>Přírodní kosmetické výrobky:</b> Propolisová mast ve včelím vosku, Propolisová mast s vazelínou, Propolisová tinktura
	<b>Potravinářské výrobky:</b> Františkova medovina z regionu Hlinecka, Med květový, Med medovicový, Med květový pastovaný, Med z Hlinecka pro mlsné jazýčky
Řeznictví u Švandů Hlinsko	Švandova slanina, Špekáček, Uzená sekaná, Farmářský párek se sýrem, Švandáček, Paštika s medvědí česnekem, Šunka jako dřív, Švandova pikantní klobása, Švandova uzená klobása
MEDOVINKA, s.r.o.	Hlinecká medovina
Pivovar Rychtář, a.s.	Rychtář klasik, Rychtář Standard, Rychtář Premium, Rychtář 15° Speciál, Rychtář Rataj, Rychtář Natur
Alena Linhartová	Betlémské bezové thé, Betlémské bezové thé s přídavkem slivovice
Pekařství Vacek a spol., v.z. s.	Hlinecký chléb z přírodního kvasu
Josef Fidler	Ručně tkané Hlinecké šály z bavlněné a akrylové příze
Karel Makovský dřevovýroba	Kolekce dřevěných hraček, Kolekce dekorativních předmětů ze dřeva
Dana Tlapáková	Ozdobné medové perníčky
Vojtěch Lauš	Umělecké kovářské předměty
Petra Horáčková	Čerstvý farmářský sýr (čistý, s příchutí – pažitka, feferonka, česnek, medvědí česnek, pepř), čerstvý tvaroh, kefir, jogurt, polotvrdý sýr
Josef Fidler	Hlinecká plátna (ubrusy, prostírání, utěrky, závěsy, koberečky)
Oblast stravovacích služeb	
MANDALA CZ, s.r.o.	Vegetariánská jídelna Mandala v Hlinsku
DIANA HLINSKO, s.r.o.	Restaurace u sv. Huberta Hlinsko
Oblast ubytovací služeb	
Betlém Hlinsko, spol. s r.o.	Penzion Betlém Hlinsko
Karel a Magdalena Švandovi	Penzion Stanský mlýn
Oblast zážitků	
Věra Luňáčková	Tvořivé kurzy keramiky a mozaiky
Občanské sdružení GT Hlinsko	Mezinárodní studentský festival ARTSY FARTSY Hlinsko

Zdroj: Vlastní zpracování

V nepovinné příloze č. 13 je uveden podrobný seznam regionálních výrobců tradičních a řemeslných produktů.

## 22.11 Rozhledny

V regionu MAS Hlinecko se nacházejí dvě rozhledny – v katastru obce Vojtěchov a městysu Trhová Kamenice.

### Rozhledna Vojtěchov „Na Hrbovatkách“



EVROPSKÁ UNIE  
EVROPSKÝ FOND PRO REGIONÁLNÍ ROZVOJ  
INVESTICE DO VAŠÍ BUDOUČNOSTI



MINISTERSTVO  
PRO MÍSTNÍ  
ROZVOJ ČR

Rozhledna „Na Hrbovatkách“ byla dokončena v roce 2010, je postavena z jindřichohradecké žuly, železa a dřeva (viz. obr. 73). Nachází se u silnice č. 34, spojující Hlinsko a Poličku, cca 6 km za Hlinskem u odbočky na Vojtěchov. V blízkosti rozhledny vede cyklotrasa č. 4122. Rozhledna stojí v nadmořské výšce 590 m a je vysoká 16,35 m. Vyhlídková plošina se nachází ve výšce 11,7 m a vede k ní 59 schodů. Na rozhledně je umístěna webová kamera, která na stránky obce ([www.obecvojtechov.cz](http://www.obecvojtechov.cz)) přenáší aktuální výhled z rozhledny.

### Rozhledna na Zuberském kopci

V roce 2003 byla v blízkosti obce Zubří nedaleko Trhové Kamenice postavena ocelová příhradová konstrukce vysílače všech mobilních operátorů. Do zhruba třetiny z celkové výšky věže (55 m) je obložena dřevem. Vyhlídková plošina na vysílači je umístěna ve výšce 39 metrů a vede na ní celkem 182 schodů. Rozhledna se nachází v nadmořské výšce 615 m a nabízí výhled na Železné hory, Žďárské vrchy a za jasného počasí lze i vidět Orlické hory a Krkonoše (viz. obr. 74)



Obrázek 74:

Obrázek 73: Rozhledna na Zuberském konci



Rozhledna Vojtěchov

Zdroj: <http://rozhledny.webzdarma.cz/vojtechov.htm>

Zdroj: [www.trhovakamenice.cz/rozhledna/](http://www.trhovakamenice.cz/rozhledna/)

## 22.12 Sportovní vyžití na území MAS Hlinecko

Region MAS Hlinecko nabízí řadu sportovních aktivit bez ohledu na roční období. Kromě cyklotras, turistických a naučných stezek mohou v letních měsících turisté navštívit dětské Lanové centrum v Hlinsku, wellness v hotelu Styl, koupaliště v obcích Holetín a Raná nebo devítijamkové golfové hřiště ve Svobodných Hamrech. Ve městě Hlinsku se nachází Fit park Drachtinka, krytý bazén, kde je v létě otevřena i venkovní terasa s fitness centrem, celoročně se saunou a squashovými kurty. Další sportovní vyžití v Hlinsku nabízí zimní stadion, hřiště na fotbal, futsal a házenou, tenisové, volejbalové a nohejbalové kurty a herna stolního tenisu ve sportovním areálu v Olšinkách. Lákadlem pro sportovní nadšence je lom v Srní, kde je možnost nejen koupání, ale i hloubkového potápění a jeho výuky, hřiště na volejbal a plážový volejbal, plochu na pétanque, cyklistické centrum, lanové centrum, horolezeckou stěnu a prostor pro paintball.

V zimních měsících je region příznivý pro bruslení, běžecké a sjezdové lyžování. Zařízení, kde je možné provozovat zimní sporty, jsou popsány v následujícím textu.

### 22.12.1 Zimní stadion města Hlinska

Zimní stadion ve Sportovním areálu Olšinky byl zastřešen v roce 2001, kompletní rekonstrukce strojovny a ledové plochy s rozměry 28 x 58 m proběhla již v roce 1999. Majitelem je město Hlinsko a správcem objektu je Sportoviště města Hlinska s.r.o. Provoz pro hokejovou činnost a bruslení je vyhrazen od konce srpna až do poloviny března. V ostatních měsících je možné plochu využít pro potřeby jiných sálových sportů. V roce 2004 byl zakoupen povrch pro in-line hokej. Kolem celé plochy jsou mantinely z umělé hmoty a odrazová tvrzená skla. Zázemí tvoří dostatečný počet šaten se sociálními zařízeními, které jsou k dispozici oddílům ledního hokeje i ostatním uživatelům. V budově je také občerstvení a herna stolního tenisu. Do budoucna je nutné počítat s investicemi na úspory energie a provoz celého objektu.

### 22.12.2 Skiareál Hlinsko

Skiareál v Hlinsku byl založen v roce 1961 a v současné době je provozován SKI KLUBEM Hlinsko. Do roku 2006 provozován na dvou svazích, začínajících pod silnicí v půli kopce. V roce 2006 došlo k přemostění silnice I/34 a vzniku jedinečné sportovní sjezdovky v délce půl kilometru. V letech 2006 a 2007 byl vybudován vlek s dvojkotvami, který s dalším vlekem POMA, který přepraví až 1 800 osob za hodinu. Nyní je v plném proudu budování sedačkové lanové dráhy. Vše je již od 70. let doplněno večerním osvětlením. Od roku 1997 je v hlineckém skiareálu umělé zasněžování a svahy se upravují rolbou. Sezóna se tak prodloužila na průměrných devadesát dnů.

Zlepšují se služby, jež jsou na úrovni srovnatelné s horskými středisky a zahrnují restauraci, skiservis a půjčovnu lyžařského a snowboardového vybavení. K tomu je parkoviště přímo u sjezdovek zdarma. Působí zde aktivní lyžařská škola. Lyžaři přijíždí ze vzdálenosti do 50 km a tráví zde průměrně půl dne. Spádová oblast zahrnuje jižní polovinu Pardubického kraje, část kraje Vysočina k Havlíčkovu Brodu a část Středočeského kraje prakticky až ke Kolínu.

#### Vybavení areálu

##### Lyžařské vleky

- dva lyžařské vleky s tyčovými teleskopickými unašeči a plynulou regulací rychlosti, usnadňující nástup dětí a začátečníků s kapacitou vleků 1100 osob/hodinu),
- jeden dvoukotvový vlek (kapacita vleku 1000 osob/hodinu,
- dětský lanový vlek, délka 70 m, převýšení cca. 3 m.

Zasněžovací systém, sněhová rolba

Parkoviště (přímo u skiareálu parkoviště pro tři sta osobních automobilů zdarma).

Počet návštěvníků určují zejména sněhové podmínky v daném roce související s příznivostí počasí pro lyžařské sporty. Návštěvnost areálu se mezi lety 2009-2013 pohybovala od 8 000 do 15 000 návštěvníků.

### 22.12.3 Sjezdovka v Trhové Kamenici

Sjezdové lyžování má v Trhové Kamenici tradici, neboť počátky sportovního lyžování pro žáky a dorostence v Trhové Kamenici jsou datovány od roku 1978. Sjezdovka je provozována Lyžařským klubem Trhová Kamenice, nachází se v nadmořské výšce 580 m. n. m a je dlouhá 300 metrů s převýšením 42 metrů. Na sjezdovce fungují dva lyžařské vleky – poma a kotvičkový vlek, chybí zde umělé zasněžování. Návštěvnost se v letech 2009-2012 pohybovala od 1 900 do 3 600 osob za sezonu.



## 22.12.4 Ski Hluboká

Areál provozuje SKI Hluboká s.r.o. Nabízí výuku pro úplné začátečníky i pro pokročilé lyžaře a snowboardisty. Kolektiv je tvořen zkušenými a proškolenými instruktory, kteří vlastní licenci akreditovanou MŠMT. V lyžařském středisku Hluboká je pro děti začátečníky připraven zdarma dětský vlek. Sjezdovka se nachází ve výšce 580 m.n.m a je dlouhá 400 metrů s převýšením 60 metrů a je vybavena vlekem typu POMA Sjezdovka má možnost technického zasněžování, úpravy tratí, osvětlení, parkoviště a občerstvení.

Fungování lyžařského areálu se odvíjí od délky sezóny. Za posledních pět let se pohybovala v rozmezí 35 až 82 dní. Od roku 2012 je zde provozována lyžařská školka a výuka dětí z mateřských a základních škol.

## 22.13 Hipoturistika a agroturistika

Stáj pro koně, poskytující vyjížděky na koních se nachází v místní části obce Vysočina - Svobodné Hamry.

Jediný subjekt na území MAS Hlinecko, který nabízí agroturistiku, je Farma Pod Kopcem. Nachází se v místní části obce Krouna – Rychnov. V současné době na farmě mimo jiné chovají drůbež, králíky, ovce, kozy, koně a skot na maso a mléko. Nabízí ubytování v soukromí, mléčné výrobky vyrábí přímo na farmě (jde o ruční výrobu sýrů, tvarohu, jogurtů). Majitelé se snaží návštěvníkům nabídnout pohled života na farmě, péči o zvířata, vyjížděku na koni i ukázkou výroby sýra.

## 22.14 Analýza problémů a potřeb (dotazníková šetření, průzkum v regionu a témata zásobníku projektů)

Z hloubkového dotazníkového šetření vyplývá, že sami obyvatelé by uvítali více alternativního využití v regionu, více cyklostezek s propojením mezi obcemi, venkovní koupaliště v létě, více kulturních i sportovních akcí, hřišť i sportovišť.

Analytické šetření vyplývá také z ankety zaměřené na venkovský cestovní ruch, kterého se zúčastnilo 120 respondentů v roce 2013. Celá anketa je znázorněna v nepovinné příloze č. 1.

V níže uvedené tabulce je uvedeno pořadí vyhodnocených palčivých témat regionu dle důležitosti a četnosti hlasů jednotlivých členů týmu pro tvorbu strategie, kterou nelze pominout při definování a upřesňování priorit strategie v jednotlivých oblastech.

Tabulka 56: Seřazení priorit rozvoje území MAS - kultura, volný čas, sport a rekreace

Kultura, volný čas, sport a rekreace	Počet bodů
Koupaliště v regionu	40
Cyklostezky, propojení mezi obcemi, kolečkové brusle	31
Lepší využití volného času dětí- aktivity mimoškolní, dětské akce, sportovní kroužky- začátečníci, děti- atletika, kroužky tech. zaměřené	16
Více kulturních akcí (např. křeslo pro hosta)	11
Víceúčelová sportovní hala	11
Dětské hřiště, park pro děti, nejen ve městě	10
Více divadel	7
Více hudebních akcí (i vážná hudba)	7
Více sportovišť, více sportovních klubů	6
Skatepark	5
Více akcí pro seniory, setkávání, besedy, s písničkou...	5
Umělý fotbalový trávník (Hlinsko, Krouna), Hlinsko- vyšší fotbal. třída	4
Větší využití sportovišť	4

Kultura, volný čas, sport a rekreace	Počet bodů
Špatný stav zimního stadionu	4
Odpočinkový park	4
Cenová dostupnost akcí a sportu	4
Cvičení pro ženy všech generací (jóga, pilates...)	4
Kino	3
Letní kino	3
Víceúčelové hřiště (Rváčov, Hlinsko)	3
Běžecské trasy	3
Vernisáže	2
Bruslení pro veřejnost	2
Osvěta kulturních akcí, lepší propagace	2
Turistické stezky- cestovní ruch	2
Nedostatečný úklid hřbitova, úprava cest hřbitov	2
Zasněžování sjezdovky v Trhové Kamenici	2
Poutě	2
Ubytovny, kempy	2
Společné prostory pro všechny generace- zapojení seniorů	2
Rodinné akce	1
Posilovna	1
Nedostatečné zázemí pro sportovce	1
Teplejší bazén	1
Rybolov- Rataje	1
Dobrá restaurace	1
Kulturní akce v malých obcích	1
Menší filmový festival v MFC	1
Vybavení venkovních sportovišť	1

*Zdroj: Vlastní zpracování na základě dotazníkového šetření*

Respondenti měli za úkol seřadit dle svého uvážení priority rozvoje území MAS v oblasti kultury, volného času, sportu a rekreace.

Největší slabiny v oblasti kultury, volného času, sportu a rekreace občané vidí v nepřítomnosti koupaliště a cyklostezek mezi obcemi.

Z databáze projektových záměrů vyplývá potřebnost realizace jednotlivých témat a projektů u subjektů podnikajících v oblasti cestovního ruchu nebo poskytující doplňkové služby. Konkrétně byly nejvíce zastoupeny projektové záměry:

- cyklostezky, cyklotrasy a MTB trasy v okolí Hlinska,
- výstavba umělého zasněžování,
- renovace objektů,
- udržování lyžařských a běžecských tratí,
- nákup vybavení.

## 22.15 Shrnutí analytické části v oblasti turistického ruchu

Region MAS Hlinecko patří k jednomu z nejčistších území v ČR bez velkých továren a znečišťovatelů ovzduší i vody. Větší průmyslové celky byly v minulosti soustředěny v městě Hlinsku, v současné době je i v Hlinsku stabilní prostředí živnostníků, menších a středních firem. Celé dvě třetiny území MAS leží hned ve dvou CHKO, a to CHKO Žďárské vrchy a CHKO Železné hory. Mimo jiné se část území nachází v Geoparku Železné hory. Nadmořská výška přesahuje v některých obcích i 650 m n. m. Na území se nachází atraktivní skanzen Veselý Kopec (Soubor lidových staveb Vysočina), který

patří k nejnavštěvovanějším muzeím mimo Pardubice v celém Pardubickém kraji. Velkou atraktivitou je i unikátní soubor žijících a využívaných historických objektů Památková rezervace Betlém v centru města Hlinska. V rámci sportovního vyžití jsou tři areály pro sjezdové v Pardubickém kraji, včetně dobrých příležitostí pro lyžování běžecká a v létě cyklistiku i turistiku. Na území jsou stále udržována a provozována některá tradiční řemesla. Region má dobré předpoklady k rozvoji služeb v oblasti cestovního ruchu, zavedené selské trhy a tradiční jarmarky i regionální značku „Kvalita z Hlinecka“. Důležitým předpokladem pro rozvoj a udržení malých řemeslných firem i snahy poskytovatelů služeb je posilování patriotismu dětí k regionu, rodině i rodinné firmě a zamezení odlivů mladých párů a rodin.

Z jednotlivých analýz a dotazníkového šetření vyplynula jasná potřeba podpory rozvoje infrastruktury cestovního ruchu a služeb a ze strany podnikatelů zájem a spolupráci v této oblasti vzájemným doplňováním aktivit a podporou služeb a údržba historie regionu. Zavedením nové turistické destinace Chrudimsko - Hlinecko pod správou města byla aktivitám v cestovním ruchu dána jednotnost, pravidelná publicita a systematický rozvoj při přípravě nových akcí, festivalů, trhů, jarmarků a podpoře řemesel.

### **Strategická část**

Podpora diverzifikace zemědělců a subjektů směrem k cestovnímu ruchu formou návazných služeb a drobného ubytování (PRV- pouze prostřednictvím CLLD)

Obnova národních kulturních památek (IROP)

Údržba lesních cest a lesních stezek, naučných okruhů a odpočívek (PRV)

Rozšiřování cyklostezek v návaznosti na dopravu obyvatel do zaměstnání ve vazbě na rozvoj služeb v oblasti cestovního ruchu (IROP)

Péče a revitalizace přírodních památek (OPŽP)

Síťování regionálních producentů, podpora regionálních prodejen, společná propagace, trhy, jarmarky (PRV)

Obnova drobných sakrálních staveb a regionálních památek (MZe, MMR, MK ČR)

Propagace turistického ruchu, podnikatelské aktivity – rozšiřování služeb (MMR, Pard. kraj)

Další rozvoj regionální značky (vlastní zdroje a zdroje Pardubického kraje)

Posilování patriotismu, propagace historie (vlastní zdroje, zdroje Pardubického kraje)

## 23 Souhrnná SWOT analýza

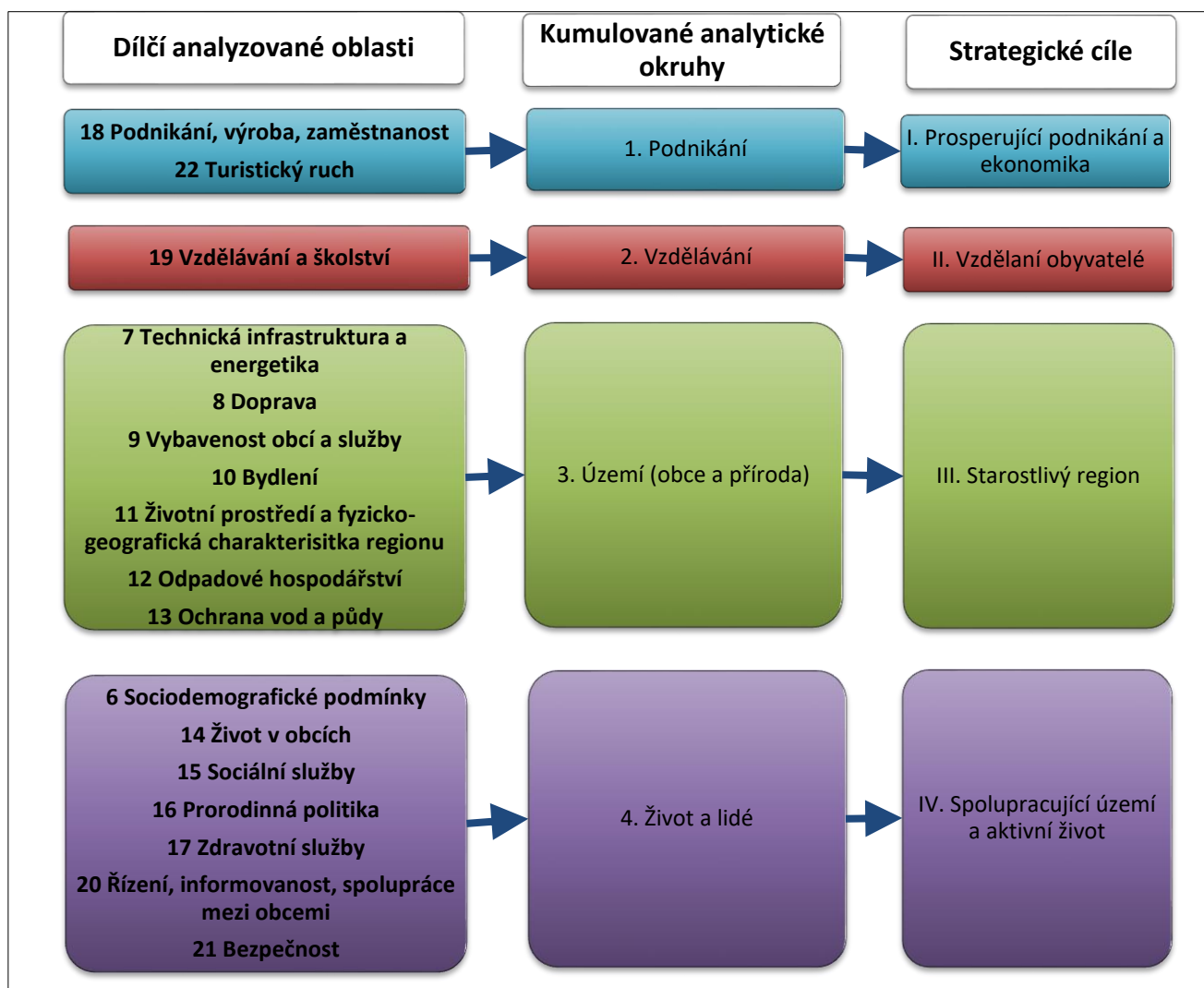
V kapitolách 6 až 22 analytické části je proveden rozbor sedmnácti základních oblastí území. V každé kapitole je analyzován současný stav řešené oblasti, vytyčeny problémy a potřeby a provedeno celkové shrnutí kapitoly. Jednotlivé analyzované okruhy však v praxi nejsou nikdy zcela samostatné, ale s provazbou na širší oblasti řešení. Pro účely souhrnné SWOT analýzy byly proto jednotlivé dílčí části kumulovány do čtyř širších analytických okruhů, ke kterým patří:

1. Podnikání,
2. Vzdělání,
3. Území (obce a příroda),
4. Život a lidé.

Dílčí části byly do širších okruhů vybrány podle vzájemné návaznosti. Na tyto čtyři kumulované oblasti analýzy navazují následně jednotlivé strategické cíle, které jsou v kapitole III. Strategická část rozpracovány prostřednictvím specifických cílů a aktivit u jednotlivých opatření.

Schéma vazby Dílčí analyzované oblasti – Kumulované analytické okruhy – Strategické cíle jsou patrné z obrázku 75.

Obrázek 75: Vazba Dílčí analyzované oblasti – Kumulované analytické okruhy – Strategické cíle



Zdroj: Vlastní zpracování

## SOUHRNNÁ SWOT:

Tabulka 57 představuje SWOT analýzu oblasti 1 – Podnikání, která zahrnuje oblasti podnikání a cestovního ruchu.

**Tabulka 57: SWOT analýza oblasti 1 - Podnikání**

Silné stránky	Slabé stránky
Stabilita zavedených malých a středních firem	Nevyužité staré průmyslové a zemědělské areály
Existence firem s chráněnými pracovními místy	Nedostatek větších volných ploch a objektů pro podnikání, klíčové investory a větší firmy
Udržované a živé tradice řemeslné výroby	Nedostatek odborníků v technických profesích (zrušení středního odborného školství)
Zavedená regionální značka „Kvalita z Hlinecka“	Malý zájem obyvatel a flexibilita dojíždět za prací
Vytvoření destinačního managementu Chrudimsko - Hlinecko	Špatné dopravní napojení na dálnice (periferní region kraje)
Rozvoj nabídky akcí a festivalů pro zvýšení návštěvnosti	Nepříliš příznivé předpoklady pro rozvoj zemědělské výroby
Existence Souboru lidových staveb Vysočina (Veselý Kopec a historického Betléma v Hlinsku) jako míst nejvíce navštěvovaných turisty v Pardubickém kraji	Stále malá známost regionu jako atraktivní turistické destinace
Existence nemotného dědictví UNESCO: Masopustní obchůzky a masky na Hlinecku	
Příležitosti	Hrozby
Rozvoj inovací ve firmách díky finanční podpoře EU	Nepružnost reakce systému školství na požadavky posílení technických oborů
Systematická podpora ČR (MŠMT, MPO, Hosp. komora) ve spolupráci firmy + školství	Neřešení špatného stavu silnic (dostupnost regionu) ze strany kraje a ČR
Dobrá prezentace ČR jako turistické destinace se zaměřením na řemesla, tradice a čistou přírodu	Krise ve společenství EU s vazbou na omezení exportu, importu a menší zájem obyvatel EU navštěvovat okolní země
	Změna podpory zemědělců ze strany EU v oblastech s nepříznivou nadmořskou výškou

*Zdroj: Vlastní zpracování*

Tabulka 58 znázorňuje SWOT analýzu oblasti 2 – Vzdělávání a vychází z kapitoly Vzdělávání a školství.

**Tabulka 58: SWOT analýza oblasti 2 - Vzdělávání**

Silné stránky	Slabé stránky
Dostatečný počet škol	Chybějící zařízení pro péči o děti do 3 let
Dobry vnější technický stav škol (zateplení, výměna oken a fasády,...)	Nutnost vnitřních rekonstrukcí (třídy, učebny, sociální zařízení, laboratoře,...)
Nerušeni škol v malých obcích (dotace obcí)	Malá orientace škol na řemeslnou zručnost a technické obry, chybějící technické střední školství

Silné stránky	Slabé stránky
Zachování praktické školy pro děti se speciálními vzdělávacími a výchovnými potřebami	Nedostatečná připravenost na přítomnost hendikepovaných dětí a studentů
Dobré vybavení škol výpočetní technikou	Chybějící třídy a vybavení pro děti se zvláštními potřebami v mateřských školách
Kvalifikovaný personál	Malá spolupráce s rodiči ve vazbě výběru povolání (zájem rodičů)
Individuální přístup žáků v malotřídních školách	Nedostatečné vybavení školních družin (vyřazený nábytek základních škol)
Pestrá nabídka volnočasových aktivit dětí	
Příležitosti	Hrozby
Navrácení učňovského školství na Hlinecko	Menší počet sňatků, nedostatečná „prorodinná politika státu“, klesající populační křivka
Využití dotační politiky státu a Evropské unie	Nedostatek financí na investice a zlepšení zázemí i vybavení vzdělávacích zařízení
	Přehnané administrativní nároky na pracovníky škol v rámci nové legislativy
	Nedořešená problematika kariérního rozvoje pedagogů ze strany ČR

Zdroj: Vlastní zpracování

SWOT analýza oblasti 3 – Území (obce a příroda) v tabulce 59 shrnuje dílčí analýzy v oblasti technické infrastruktury, dopravy, vybavenosti obcí a služeb, bydlení, odpadového hospodářství, životního prostředí a ochrany vod a půdy.

**Tabulka 59: SWOT analýza oblasti 3 - Území (obce a příroda)**

Silné stránky	Slabé stránky
Kvalitní technická infrastruktura ve všech střediskových obcích	Nutná postupná modernizace ČOV Hlinsku a budování ČOV ve všech obcích
Pokrytí signálem (TV, rádio, Internet, mobilní signál) ve všech obcích i místních částech	Malá chuť poskytovatelů zlepšovat služby v málo zalidněných lokalitách (místní části)
Úspěšná informovanost obyvatel o možnosti alternativního využívání energetických zdrojů	Absence koncepce regionálních alternativních zdrojů energie a úspor (Smart technologie)
Dobrá informovanost školních dětí, průměrná dospělých o separaci tříděného odpadu v obcích, rychlá reakce na nové možnosti sběru (např. sběrná místa na kuchyňský olej)	Špatný stav místních komunikací a příslušenství včetně nebezpečných míst pro přechod (i nedostatečné osvětlení, chybějící chodníky)
Jedno z nejlepších životních prostředí v ČR - kvalitní zdroje pitné vody, celoročně nízký stav emisí v ovzduší	Chybějící úseky cyklostezek a tras cyklo-pěší pro dopravu obyvatel (obec- místní část, obec-obec), omezená četnost dopravy autobusové a železniční
Ochrana vzácných rostlin a živočichů v území v CHKO i v přírodních památkách a rezervacích	Snížení četnosti spojů veřejné dopravy pro obyvatele v regionu (práce, služby, lékař, nákupy)
Minimální rozsah nepředvídaného záplavového území (jarní přelévání řek = každoroční standard)	Nevyhovující stav lesních cest a nedostatek odpočinkových míst v přírodě
Hojné využívání dotací na zateplení bytů, bytových domů i paneláků	Nedostatek startovacích bytů (na 2-3 roky) pro mladé rodiny = přesun mladých rodiny jinde

Silné stránky	Slabé stránky
	(Chrudim, Pardubice, Havl. Brod, Žďár nad Sázavou)
Cenová dostupnost koupě bytu v Hlinsku i okolních obcích, možnosti pronájmu	Striktní podmínky ke stavbě rodinných domů v CHKO
Přijatelná dostupnost a vzdálenost z okolních obcí do města Hlinska jako centra služeb, zdravotnictví, státní správy	Málo obcí v MAS s jasně vyřešenými komplexními nebo dílčími pozemkovými úpravami a aktuálním územním plánem
Nabídka parcel v okolních obcích okolo Hlinska (i za zvýhodněných podmínek, zasíťování parcel)	Neexistence stále tržnice v Hlinsku
Zavedené pravidelné selské trhy a jarmarky v Hlinsku na Betlémě (jaro - podzim)	Balance provozovatelů na hranici existence, udržitelnosti a konkurenceschopnosti malých obchodů se základními potravinami a potřebami v malých obcích (jejich místních částech)
Smíšené zboží ve většině střediskových obcí	Občasný výskyt černých skládek
	Ne vždy soulad ideálního využití půdy z hlediska zemědělských hospodářů versus krajina
Příležitosti	Hrozby
Finanční podpora EU ve vazbě na tvorbu a realizaci koncepce Energeticky soběstačného regionu (Smart region)	Nejistota stability legislativy ČR v oblasti energií (obavy obyvatel ze změn cen a podmínek pro stabilní i alternativní zdroje)
Využití opatření na úsporu energií a snížení výdajů v domácnostech obyvatel (alternativní zdroje, kotlíkové dotace, zelená úsporám...)	Vysoké ceny energií pro obyvatele, návrat k neekologickým formám zejména vytápění, obavy ze složitosti žádostí o dotace a front na jejich podání
Využití finanční podpory na větší bezpečnosti dopravy na komunikacích ze strany EU	Omezení finančních zdrojů na obnovu a údržbu silnic II. a III. třídy spravovaných Pardubickým krajem
Větší podpora využití recyklovaných odpadů a informovanosti o nich ze strany státu	Další zpřísnění a rušení přechodů chodců ze strany Policie ČR = neočekávaná přeběhnutí chodců (ohrožení bezpečnosti) = nehody
Využití příkladů dobré praxe z celé EU a prezentace zvýšení ekologického povědomí o třídění a zpracování odpadu a recyklaci u obyvatel (nutná spolupráce zemí)	Nejasná legislativa ČR ohledně kumulace komunálního odpadu a jejich likvidace (existence spaloven, recyklace)
Podpora ŽP ze strany EU ve vazbě na resilienci a globální oteplování území, výsadby vhodných ploch k zadržování vody na velkých půdních celcích - podpora nebo i záchrana úrody a i lesní zvěře	V důsledku globální oteplování zvýšení počtu neočekávaných živelných pohrom a neočekávaných událostí

*Zdroj: Vlastní zpracování*

SWOT analýza oblasti 4 – Život a lidé v tabulce 60 shrnuje dílčí analýzy v oblasti sociodemografických podmínek, sociálních a zdravotních služeb, prorodinné politiky, spolkové činnosti, života i bezpečnosti v obcích a řízení obcí a jejich vzájemnou spolupráci.

**Tabulka 60: SWOT analýza oblasti 4 - Život a lidé**

Silné stránky	Slabé stránky
---------------	---------------

Standardní základní infrastruktura (dostupné školství, zdravotnictví, smíšené zboží) dle velikosti obcí a ostatní služby v blízkém centru Hlinsku (dojezd max. do 15 km)	Vylidňování venkovského území (odliv mladých párů a rodin, malý návrat hotových studentů zpět do regionu za bydlením a za prací, nadprůměrný počet seniorů)
Silný patriotismus s obcí a regionem u starších občanů	Malý patriotismus s regionem a obcí u mladé generace (podceňování samozřejmosti hrdosti na region v rodině i škole)
Stále ještě fungující spolková činnost s podporou obcí	Málo míst pro setkávání různých skupin obyvatel mezi sebou v obcích, nekvalitní a nedůstojné nebo žádné zázemí
Dobrá spolupráce NNO mezi sebou, síť dobrovolníků, ochota pomáhat	Chybějící komunitní plán sociálních služeb
Dobré podmínky a služby pro seniory a zdravotně hendikepované (sociální služby, zdravotní služby, prevence bezpečnosti, kulturní vyžití, speciální programy)	Nedostatečná sociální infrastruktura (zaměstnávání zdravotně znevýhodněných, minimální možnost sociálního bydlení v regionu, absence tréninkových bytů a krizových služeb, nedostatek míst v domovech pro seniory a domovech s pečovatelskou službou)
Nízká kriminalita ve srovnání s průměrem ČR	Absence streetworkerů pro těžko podchytitelnou mládež
Protidrogová prevence, prevence kriminality, přednášková osvěta pro děti a mládež a opatrnost na sociálních sítích, ale i prevence pro seniory (krádeže, nabídky „šmejdů“)	Postupný rozvoj drobné kriminality a distribuce drog u mládeže a kyberšikany a u seniorů důvěra v podvodníky
Dobře fungující služby obcí pro občany, spolupráce v rámci obcí (občané + spolky versus obec), mezi obcemi navzájem	Neexistence „předávání funkcí starostů“ po volbách - zpomalení fungování a pružnosti služeb obce vůči občanům
Informovanost občanů jednotlivých obcí dle možností (aktuální webové stránky, občasníky nebo zpravodaje)	Zlepšení informovanosti o aktuálním dění v obcích i regionu (aktualizace webu, pravidelnost zpravodajů na obcích)
<b>Příležitosti</b>	<b>Hrozby</b>
Využití zdrojů EU pro dobudování chybějících sociálních zařízení a jejich následnou podporu	Celosvětové stárnutí populace bez přípravy vhodných podmínek důstojného stáří
Motivační a celorepublikový tlak na lékaře a lékařský personál v pravidelném vzdělávání a zvyšování technické úrovně vybavení lékařských ordinací, u lékárníků v pružnosti dodávky léků (dovoz, web) a dále zkvalitnění vybavení pro rychlou zdravotní službu	Zpřísnění podmínek pro provoz registrovaných sociálních služeb nebo jejich stop-stav = nerozšiřování (v gesci KÚ)
Investice do zvýšení bezpečnosti pohybu osob na obcích prostřednictvím dotací ČR i EU	Nárůst sociálně patologických jevů na úrovni EU
Celorepubliková kampaň – systematická informovanost znevýhodněných skupin o možnostech a příležitostech podpory	Nárůst další administrativy ze strany obcí vůči státu a menší možnost se věnovat vlastnímu regionu

*Zdroj: Vlastní zpracování*



### **III. STRATEGICKÁ ČÁST**

#### **24 Důvod zpracování strategie**

Strategie MAS byla zpracována pro potřeby rozvoje regionu, ujasnění si potřeb a priorit ve všech oblastech a pro všechny skupiny obyvatel i subjektů v regionu, vyvíjejících aktivní činnost.

Strategie MAS je základním dokumentem, o který se mohou opřít a využít ho všichni aktivní občané i zástupci aktivních subjektů jako podpůrnou regionální strategii území Hlinecka, a to v případě, že jejich záměr činnosti nebo projektu je v souladu s tímto dokumentem.

Strategie MAS byla zpracována jako výchozí regionální dokument pro podporu čerpání dotačních titulů z fondů EU i národních zdrojů samotné MAS i všech subjektů na území MAS Hlinecko působících.

#### **25 Dlouhodobá vize rozvoje území**

##### **1. Poslání (mise) MAS Hlinecko:**

Smyslem činností a existence MAS Hlinecko je pomoci vytvářet prostředí pro důstojný a spokojený život našich občanů, posílit hrdost na regionální tradice, historii a přírodu a více otevřít své území návštěvníkům.

##### **2. Vize MAS Hlinecko:**

„Chceme být dobrým místem pro život místních a přitažlivým územím pro návštěvníky.“

Vize naplňuje shrnující stručnou definicí dlouhodobé cíle území MAS Hlinecko, určuje, kam chce region směřovat a čeho chce dlouhodobě dosáhnout. Vize je pro region jasným a stručným mottem, které zastřešuje jednotlivé strategické cíle, které jsou dále rozpracovávány do prioritních oblastí a opatření.

#### **26 Definice strategických a specifických cílů a jednotlivých opatření**

##### **26.1 Strategické cíle**

Cíle strategie MAS vyjadřují, čeho MAS dosáhne po realizaci své nové strategie. Nejprve jsou stanoveny strategické cíle, které jsou následně rozpracovány do tzv. specifických cílů.

Základní strategická linie a specifické cíle pro celkový územní rozvoj regionu Hlinecka se opírají zejména o analytická fakta a reálné podmínky v regionu, stejně jako o výsledky průzkumů obyvatel (dotazníková šetření v lokalitě regionu) a dále o dílčí tematické i regionální strategie. Vzhledem k faktu, že území MAS Hlinecka leží (až na jednu obec) celé v ORP Hlinsko, významným prvkem strategie je soulad s výhledem a rozvojem území celého ORP Hlinsko.

Při tvorbě cílů je doporučeno postupovat dle principů SMART (jsou konkrétní, měřitelné, dosažitelné, realistické a časově dosažitelné).

## STRATEGICKÉ CÍLE

Strategický cíl I: Prosperující podnikání a ekonomika (oblast ekonomická a cestovní ruch)

Strategický cíl II: Vzdělání obyvatelé (oblast školství a vzdělávání)

Strategický cíl III: Starostlivý, šetrný a bezpečný region (oblast sociální, zdravotnictví a oblast životního prostředí)

Strategický cíl IV: Spolupracující území a aktivní život (oblast veřejnoprávní a sociální aktivity, oblast volnočasová, oblast nezisková, oblast prarodinná)

**Tabulka 61: Přehled strategických cílů, specifických cílů a dílčích opatření**

STRATEGICKÉ CÍLE	SPECIFICKÉ CÍLE	OPATŘENÍ	
<b>I. Prosperující podnikání a ekonomika</b>	1. Rozvoj podnikání v naší MAS	1.1 Všeobecná podpora podnikání v regionu jako prevence nezaměstnanosti	
		1.2 Zemědělství	
		1.3 Průmyslová výroba	
		1.4 Cestovní ruch a služby	
		1.5 Regionální produkty	
		1.6. Lesnictví	
<b>II. Vzdělání obyvatelé</b>	2. Podpora vzdělávání v naší MAS	2.1 Podpora předškolního, základního vzdělávání a dalšího vzdělávání na všech úrovních MAS	
<b>III. Starostlivý a šetrný region</b>	3. Kvalitní občanská vybavenost v naší MAS	3.1 Podpora bydlení pro všechny	
		3.2 Důstojné a funkční veřejné prostranství	
		3.3 Dopravní infrastruktura a příslušenství	
		3.4 Technická infrastruktura	
		3.5 Občanská vybavenost v obcích	
	4. Zdravá a atraktivní příroda v naší MAS	4.1 Zachování kvalitního životního prostředí, lidem přístupná a před lidmi chráněná zdravá krajina	
		4.1.1 Zachování volné krajiny	
		4.1.2 Ochrana volné krajiny	
		4.1.3 Využití krajiny	
		4.2 Dobré a ekologické životní prostředí v obcích a městech	
		4.2.1 Dobré životní prostředí v intravilánu obcí	
		4.2.2 Ekologické životní prostředí v obcích	
		5. Kvalitní a aktivní život v naší MAS	5.1 Spolupracující region
			5.2 Efektivní veřejnoprávní služby
6. Zachování historie a památek v naší MAS	5.3 Bezpečný region		
	5.4 Solidární a sociálně silný region		
	5.5 Prarodinný a zdravý region		
	5.6 Region jistoty		
	5.7 Atraktivní region		
	6.1 Zachování a respektování historie území		

Zdroj: Vlastní zpracování

## 26.2 Aktivity specifických cílů

### Specifický cíl 1: Rozvoj podnikání v naší MAS

#### **Opatření 1.1: Všeobecná podpora podnikání v regionu jako prevence nezaměstnanosti**

Aktivity: podpora zakládání a rozvoje již existujících menších regionálních firem a podniků (stavební úpravy, obnovy, pořízení technologie, zateplování, inovace), diverzifikace zemědělských činností, poradenské služby, podpora podnikání absolventů s dokončeným vzděláním, spolupráce v regionu a využívání místní produkce a surovin s krátkou dopravní vzdáleností – subdodávky, společná výroba, spolupráce na úrovni komor (hospodářská, agrární) - dobrá informovanost a jednotné postoje, spolupráce se školami (podpora technického vzdělávání v MŠ a ZŠ) a studenty z regionu (stáže, praxe, bakalářské a diplomové práce – budoucí zaměstnání), společný obchod, výstavy, prezentace podnikání v regionu, podpora sociálního podnikání, podpora rozšiřování odbytu na zahraniční trhy, spolupráce v oblasti výzkumu s výzkumnými organizacemi a VŠ, společná prezentace regionu a regionální výroby.

#### **Opatření 1.2: Zemědělství**

Aktivity: podpora zemědělců a farem, rostlinné i živočišné výroby, zemědělských výrobních provozoven a zpracování surovin, nové a efektivní, výkonnější technologie, energetické úspory výrobních budov, zkvalitňování a zefektivňování provozoven a zázemí pro pracovníky, úspory v zemědělství a lesnictví (zejména doprava), produkce a zpracování biomasy a odpadů, podpora orientace prodeje na český trh a podpora zpracování výsledných produktů pro spotřebitele (ne prodej surovin), podpora zemědělství i nad 600 m n. m. a nových zpracovatelských a ekologicky šetrných metod, využívání OZE a šetrné hospodaření v souladu s plány CHKO.

#### **Opatření 1.3: Průmyslová výroba**

Aktivity: zefektivňování výroby, zvyšování konkurenceschopnosti firem a jejich modernizace, zateplování objektů stávajících a nových provozoven, větší podpora a využití brownfields (i nevidovaných, zanedbaných hospodářských ploch v obcích oproti stavbám nových objektů), jejich zajišťování napojení na infrastrukturu (energie, doprava, IT technologie), podpora nákupu nových moderních technologií, podpora inovačních produktů a výroby, zavádění úsporných zařízení na vytápění objektů, využití odpadní a eko-energie a nových šetrných metod vytápění, využívání ekologických materiálů pro výroby i provoz, zavádění výroby z recyklovatelného materiálu, využití recyklačních linek), prezentace na zahraničních výstavách, návazná orientace na sociální podnikání.

#### **Opatření 1.4: Cestovní ruch a služby**

Aktivity: diverzifikace zemědělské výroby, příprava ubytovacích a stravovacích objektů a služeb, rozvoj návazných aktivit služeb a zážitků, podpora zážitkové a gurmánské turistiky, propojení s regionální značkou „Kvalita z Hlinecka“, zpracování přírodních produktů (byliny, technické rostliny, koření, lesní plody...), nepotravinářské a doplňkové aktivity- služby pro obyvatele (stavebniny, pneuservis, doplňkové služby, výroba pracovních oděvů, opravárenství, dopravní servis, skladování, účetní poradenství, apod.) Investice ke zvyšování environmentálních a společenských funkcí lesa a rekreačnímu využívání lesa, lesní cesty, naučné stezky, odpočívky, zpřístupnění studánek a pramenů, směrovníky a orientační a naučné tabule. Zvýšení publicity a propagace regionu pro rozvoj turistického ruchu a návštěvnosti.

### **Opatření 1.5: Regionální produkty**

Aktivity: podpora tradiční výroby zemědělských a potravinářských produktů a řemesel, regionálních výrobců a služeb se značkou „Kvalita z Hlinecka“, motivace výrobců zapojit se do značení, organizování jarmarků a selských trhů, prezentace regionálních výrobků a výrobců v regionu i mimo region, zřizování prodejních míst regionálních producentů, jejich jednotné označení, soutěže místních výrobců a služeb, katalogy ubytovacích a stravovacích služeb, podpora turistiky v oblasti gastronomie (speciality, tradiční pokrmy, festivaly), venkovská tržnice, web regionálních produktů. Investice do stavební úpravy a modernizace objektů, nákupu technologií, pořízení strojů a zařízení ke zpracování, finální úpravy nebo balení produktů, skladování surovin, výrobků a potravinářských produktů.

### **Opatření 1.6: Lesnictví**

Aktivity: podpora lesnictví, péče o lesy, nákup techniky na údržbu lesů, podpora firem na zpracování dřeva a dřevní hmoty jako základní suroviny.

## **Specifický cíl 2: Podpora vzdělávání v naší MAS**

### **Opatření 2.1.: Podpora předškolního, základního vzdělávání a dalšího vzdělávání na všech úrovních MAS**

Aktivity: dostupnost kvalitního předškolního, základního i dalšího vzdělávání a rovný přístup ke všem dětem/studentům z regionu bez bariér, rozvoj vzdělávání předškolního, základního a dalšího vzdělávání v oblastech bezpečnosti, finanční gramotnosti, cizích jazyků, přístupu k přírodním zdrojům, ekologii i náboženství, etice a estetice, ale i prohloubení zájmu o technické obory a pružné reakce na potřeby vzdělávání specifických skupin. Zaměření na praktické dovednosti, dílny pro praktické předměty, logopedické poradny, kariérové poradenství, poradny pro rodiče i děti, prevence šikany a záškoláctví a výchovné problémy, podpora dětí v přechodu mezi školami, zaměření na moderní metody výuky a digitální technologie. Praxe ve firmách, exkurze do průmyslových podniků, větší spolupráce s firmami a příprava na trh práce, pořízení vybavení pro děti se speciálními vzdělávacími potřebami, pomoc formou osobních asistentů, vzájemná spolupráce mezi školami a přenos dobré praxe. Tvorba a tisk doplňkových vzdělávacích materiálu s vazbou na výuku o regionu a jeho tradice). Prezentace příkladů dobré praxe z jiného regionu, vzdělávání dospělých (jednodenní i dlouhodobé kurzy, večerní maturity, univerzity 3. věku), jazykové kurzy pro všechny věkové úrovně. Příprava doprovodných publikací a brožur v oblasti vzdělávání, vydávání zpravodaje MAS a zpravodaje o aktivitách regionu.

## **Specifický cíl 3: Kvalitní občanská vybavenost v naší MAS**

### **Opatření 3.1: Podpora bydlení pro všechny**

Aktivity: příprava území a infrastruktury pro novou výstavbu rodinných domů, zasíťování pozemků, napojení na technickou infrastrukturu včetně dopravní, podpora rekonstrukcí bytů a rodinných domů s realizací ekonomických úspor zateplováním a použitím eko-zdrojů, vybudování a nabídka bydlení pro seniory se službami a lékařskou péčí, DPS, chráněné bydlení, zajištění sociálního bydlení, nouzových bytů a specializovaných domů pro sociálně slabé nebo ohrožené skupiny.

### **Opatření 3.2: Důstojné a funkční veřejné prostranství**

Aktivity: vybavení veřejných ploch a parků a dětských hřišť mobiliářem, příslušenství směrové a orientační systémy v obcích, doplňkové vybavení (stojany na kola, odpočívky, kolárny, veřejná WC, kašny nebo vodní prvky), zpevněné plochy pro trhy a jarmarky, bezbariérové chodníky, důstojné odpočinkové zóny i autobusové a vlakové zastávky, vazba na logickou dopravní propojenost v centrech obcí nebo centrech služeb (parkoviště-cyklostezka-zastávka autobusu nebo vlaku).

### **Opatření 3.3: Dopravní infrastruktura a příslušenství**

Aktivity: funkční a modernizované komunikace I., II. a III. třídy, řešení obchvatů obcí, udržení kvalitních místních komunikací a dostupnosti i do místních částí obcí a rozptýlené zástavby, odstranění bodových závad na komunikacích, bezpečný pohyb chodců po obcích - výstavba příslušenství komunikací, chodníků, autobusových zastávek, zlepšení a prevence rizik chodců - přechody pro chodce, upozornění na kritická místa, velký pohyb dětí, zpomalovací zařízení, semaforey, dostatečné veřejné osvětlení, radary či jiná světelná a varovná zařízení, podpora železniční dopravy a sítí a důstojné a efektivní využití objektů vlakových zastávek a stanic, dostatečné množství parkovacích ploch, odstavných ploch a parkovišť v obcích, smysluplné a efektivní parkovací systémy, návaznost na systém pěších stezek a cyklostezek, které slouží pro dopravu do zaměstnání, do škol nebo za službami, modernizace systémů dopravy - dopravní terminál smysluplně propojující autobusovou a železniční dopravu, cyklodopravu (napojení na cyklostezky a možnost úschovy kol) a autodopravu (nová parkovací místa), včetně zázemí pro čekající účastníky dopravy (např. lavičky s nabíjením mobilních telefonů apod.)

### **Opatření 3.4: Technická infrastruktura**

Aktivity: zajištění dostatečné elektrické energie v obcích, pitné a kvalitní vody pro všechny občany, rekonstrukce a dobudování obecních vodovodů, studní, vrtů a vodojemů a rozvodů, vybudování dešťových a splaškových kanalizací podle potřeb a efektivit v území, zajištění čistoty odpadních vod a napojení na ČOV a alternativní zdroje čištění, rekonstrukce teplovodu v Hlinsku, podpora rozvoje komunikačních a informačních technologií (Internet, wi-fi sítě, mobilní operátoři, TV signál, radiokomunikace), zajištění potřebného veřejného osvětlení zejména v centrech obcí a na nebezpečných místech, bezpečnostní a informační systémy v obcích s vazbou na zvýšení bezpečnosti, prevence a předcházení neočekávaným situacím v důsledku změny klimatu, varovné systémy protipovodňové ochrany, systémy pro krizové situace (integrováný záchranný systém, výpadky energií apod.), monitoring bezpečnosti a kamerové systémy jako prevence, bezpečnostní služby, systémy eliminace chyb a nepozornosti řidičů.

### **Opatření 3.5: Občanská vybavenost v obcích**

Aktivity: zajištění návaznosti předškolního a základního vzdělávání na spolupráci se středním školstvím v regionu, zajištění základních i doplňkových zdravotnických služeb přístupných občanům (zdravotní střediska, pohotovost, lékárny, maséři, rehabilitace, logopedie, apod.), budování a rozšiřování infrastruktury pro volný čas, sport, kulturu a umění přiměřeně v jednotlivých obcích a u větších ploch (zimní stadion, krytý bazén, digitální kina, sály pro kulturní akce s vyšším počtem návštěvníků) – podpora investic do spolkových aktivit, vznik nových a rozvoj existujících komunitních center s vazbou na další služby a s vazbou na sociální služby a sociální podnikání.

## **Specifický cíl 4: Zdravá a atraktivní příroda v naší MAS**

### **Opatření 4.1: Zachování kvalitního životního prostředí, lidem přístupná a před lidmi chráněná zdravá krajina (území dvou CHKO, geoparku)**

Využití krajiny obyvateli i návštěvníky, zachování a obnova přírodních unikátů a respektování ochrany přírody, ale přístupnost a bezpečnost návštěvníkům v přírodě, šetrné hospodaření, zemědělství nad 600 m n. m.

#### ***Podopatření 4.1.1: Zachování volné krajiny***

Aktivity: Zachování zdravé krajiny v CHKO Žďárské vrchy, CHKO Železné hory, významné krajinné prvky, remízky, rybníky, revitalizace potoků, výsadba původních druhů dřevin v extravilánu, znovuoobnovení nelesních biotopů – rašelinišť, zadržování vody v krajině, péče o památné stromy, v zemědělské krajině úprava nevhodného ZPF – snížení bloků orné půdy a provedením ÚSES, výsadba dřevin na i mimo ornou půdu, obnova původních prvků v krajině (zeleň, rybníky, studánky, prameny), lesních cest a stezek, polních cest, úklid krajiny, realizace pozemkových úprav, infrastruktura v lesích v návaznosti na rekreační funkci lesa.

#### ***Podopatření 4.1.2: Ochrana volné krajiny***

Aktivity: ochrana fauny, flóry, péče o krajinu a její vzhled, vodu, půdu, lesy, šetrná údržba, osvěta, mapování mimo CHKO, objevování nových míst, mapování genofondu a významných stromů – čekatelů, ale i skupin stromů, doplňování seznamu PS, práce s dětmi, spolupráce se školami a informovanost, podněty k ochraně VKP, spolupráce s vlastníky pozemků a jejich pozitivní motivace, harmonogram údržby, ochrana ovocných dřevin a původních druhů, likvidace ohnisek invazních rostlin a informovanost obyvatel proti jejich rozšiřování, vyvěšování budek pro pěvce, sovy, netopýry, ochrana mravenišť, řízená pastva, realizace zpracovaných ÚSES, ochrana skalních útvarů pro hnízdiště a nocoviště dravců a sov, odlesnění některých skalních útvarů, likvidace nepovolených ohnišť, ochrana lomů před zavážením odpadu, ochrana meandrujících toků, opuštěných lomů, výsadby v místech větrné a vodní eroze, podpora ekologického zemědělství, aktivity vedoucí k většímu podílu členů mysliveckých sdružení, obnova zaniklých původních rybníků, podpora záchranných stanic.

#### ***Podopatření 4.1.3: Využití krajiny***

Aktivity: zpřístupnění volné krajiny, budování lávek a mostků, zvýšení bezpečnosti návštěvníků, odpočívadla, lavičky a zastávky, budování a údržba nových stezek naučných a dendrologických, cyklostezek, běžeckých, hipostezek, informační tabule a materiál, značení, obnovení historických stezek a starých obchodních cest, vybudování malých arboret, sadů původních, ale i exotických druhů, tvorba turistických přírodních atrakcí, spolupráce s rybáři, myslivci, ekologickými zemědělci, včelaři, ornitology, mykology, entomology, chataři, chalupáři a orgány OP, zřizování expozic (geomuzeum), stavba rozhleden, ptačích pozorovaten, vybudování Infocentra ochrany přírody, pořádání tematických výstav fotografií přírody, krajiny, zvěře, vybudování ptačích pozorovaten, údržba břehů a okolí řek, monitoring důsledků cestovního ruchu ve vztahu ke krajině, organizacím a obyvatelům, kompletní propagace turistických objektů a služeb, podpora lokálních informačních systémů v přírodě - systematičnost na území obou CHKO, budování nových turistických cílů.

Informační akce, materiály pro návštěvníky i obyvatele, hry s vazbou na znalost ŽP a krajiny, pro přírodní aktivity, motivace dětí a rodin – společné projekty s vazbou na ŽP a aktivní pohyb, budování

středisek environmentální výchovy, spolupráce mezi regionálními výrobci a službami, návaznost akcí a společné balíčky služeb.

#### **Opatření 4.2: Dobré a ekologické životní prostředí v obcích a městech**

##### ***Podopatření 4.2.1: Dobré životní prostředí v intravilánu obcí***

Aktivita: péče o veřejnou zeleň, revitalizace zeleně v obcích a městech, revitalizace současných a vznik nových parků a veřejných zahrad, meditačních veřejných zahrad, ošetřování a výsadba stromů a alejí, travních porostů, likvidace invazních rostlin a prevence proti nim, ochrana drobného zvířectva, ptactva a jejich stanovišť v obcích a městech, voda v sídelních celcích, estetická funkce zeleně v obcích, zlepšení informovanosti a vzdělanosti ve vztahu k přírodě, péči o krajinu a hodnotnému území s vazbou na zodpovědnost vůči budoucím generacím, zvýšení bezpečnosti a eko-výchovy.

##### ***Podopatření 4.2.2: Ekologické životní prostředí v obcích***

Aktivita: využití obnovitelných zdrojů energie, vyřešení lokálních nebo sezónních znečištění ovzduší nebo vody, rozšiřování sběru a třídění odpadů, recyklace materiálů a surovin a jejich opětovné využití, sanace starých skládek, kompostárny, prevence zhoršení ovzduší, hospodaření s dešťovou vodou, zvýšení informovanosti o ekologii a možnostech nových technologií, podpora protipovodňových opatření a osvěta, výsadba zabráňující erozi.

#### **Specifický cíl 5: Kvalitní a aktivní život v naší MAS**

##### **Opatření 5.1: Spolupracující region**

Aktivita: spolupráce neziskového sektoru mezi sebou (oblast volnočasových aktivit), podpora činností NNO, vznik a rozvoj komunitních center v oblasti vzdělávání, předávání zkušeností, síťování (i mimo region a ČR) mezi sebou, výměna zkušeností, příklady dobré praxe, společné postupy, spolupráce v regionu s podnikatelských a veřejným sektorem, spolupráce na mikroregionální úrovni a řešení společných témat.

##### **Opatření 5.2: Efektivní veřejnoprávní služby**

Aktivita: podpora koordinovaného územního a strategického plánování v celém regionu MAS, komunitní plánování v oblasti sociální a oblasti školství, inovativní metody ve veřejné správě, efektivní procesy a elektronizace veřejné správy, propojování občanů s veřejným sektorem.

##### **Opatření 5.3: Bezpečný region**

Aktivita: zajištění dopravní bezpečnosti, prevence nehod a úrazů obyvatel, prevence drobné kriminality, násilí a sociálně patologických jevů, prevence rozvoje škodlivých návyků (hazardní hry a gamblerství, omezování spotřeby alkoholu, užívání drog, omezování kouření), programy prevence a podpora činnosti školní klubů pro mládež, prevence a doplnění vybavení pro případy živelných pohrom a katastrof (povodně, požáry, výpadky energií, silné větry, sucho – nedostatek vody, nepředvídatelné místní pohromy), podpora dobrovolníků vycvičených pro boj s přírodními živly.

##### **Opatření 5.4: Solidární a sociálně silný region**

Aktivita: solidarita obyvatel a organizací, materiální, finanční i fyzická pomoc při nepředvídaných nebo krizových situacích, rozvoj dobrovolnictví, regionální patriotismus a pocit spoluzodpovědnosti za region, zodpovědnost obyvatel ve vztahu k budoucím generacím (ochrana přírody, životního

prostředí a přírodních zdrojů), podpora sociálních služeb pro seniory a handicapované osoby – donáška jídla, základní pomoc v domácnosti, úklid, nabídka aktivit v oblasti kultury, vzdělávání a zájmových aktivit (besedy, koncerty, výlety, vzdělávání, komunitní programy).

### **Opatření 5.5: Prorodinný a zdravý region**

Aktivity: podpora rodiny jako základního funkčního celku státu, podpora prorodinné politiky (vyšší morální, než ekonomické hledisko), nabídka a rozšiřování služeb mladým rodinám (mateřská a rodinná centra, externí hlídání dětí, pečovatelky, poradny pro sladění pracovního a rodinného života), podpora zdravotnické péče pro rodiny s dětmi, podpora pěstounské péče a osvojování. Informovanost o zdravém životním stylu, podpoře pohybu jednotlivců i rodin, minimalizaci rizik chorob, zavádění principů a efektů zdravé výživy a bezpečných potravin, prevence, propagace, publicita, podpora mezigeneračních aktivit, informace a vzdělávání ve vztahu k finanční gramotnosti, zadluženosti rodin a domácností, krizovým situacím.

### **Opatření 5.6: Region jistoty**

Aktivity: zajištění a rozšíření sociálních služeb, kvalitní prevence a základní péče, při spolupráci se zdravotnickými organizacemi, spolupráce a podpora neziskového, veřejnoprávního a podnikatelského sektoru v oblasti sociálních služeb, rozvoj terénních služeb, prevence a poradenství, vznik komunitních center s novými sociálními službami, zvýšení informovanosti o možnostech sociálních služeb, návaznost na nové metody a využití IT v oblastech speciální péče o handicapované, nebo duševně nemocné občany, výstavba speciálních center a nákup speciálního vybavení.

### **Opatření 5.7: Atraktivní region**

Aktivity: Podpora činností pro všechny skupiny obyvatel v oblasti všech volnočasových aktivit, kultury, sportovních a tradičních akcí, podpora hudebních a divadelních festivalů, folklórních akcí, sportovních zápasů, soutěží a utkání, ale i volnočasových spolků různého zaměření, budování nových turistických a volnočasových cílů a služeb, podpora informovanosti občanů (zpravodaje, bulletiny, občasníky v obcích a organizacích), regionální tisk, rozhlas a televize, podpora zkvalitňování regionálních „médií“, napojení na republiková média, zapojení mladých novinářů, reportérů, vzájemná setkávání mezi spolky a organizacemi jiného různého zaměření, informační kampaně, zveřejňování příkladů dobré praxe z jiných regionů.

## **Specifický cíl 6 : Zachování historie a památek v naší MAS**

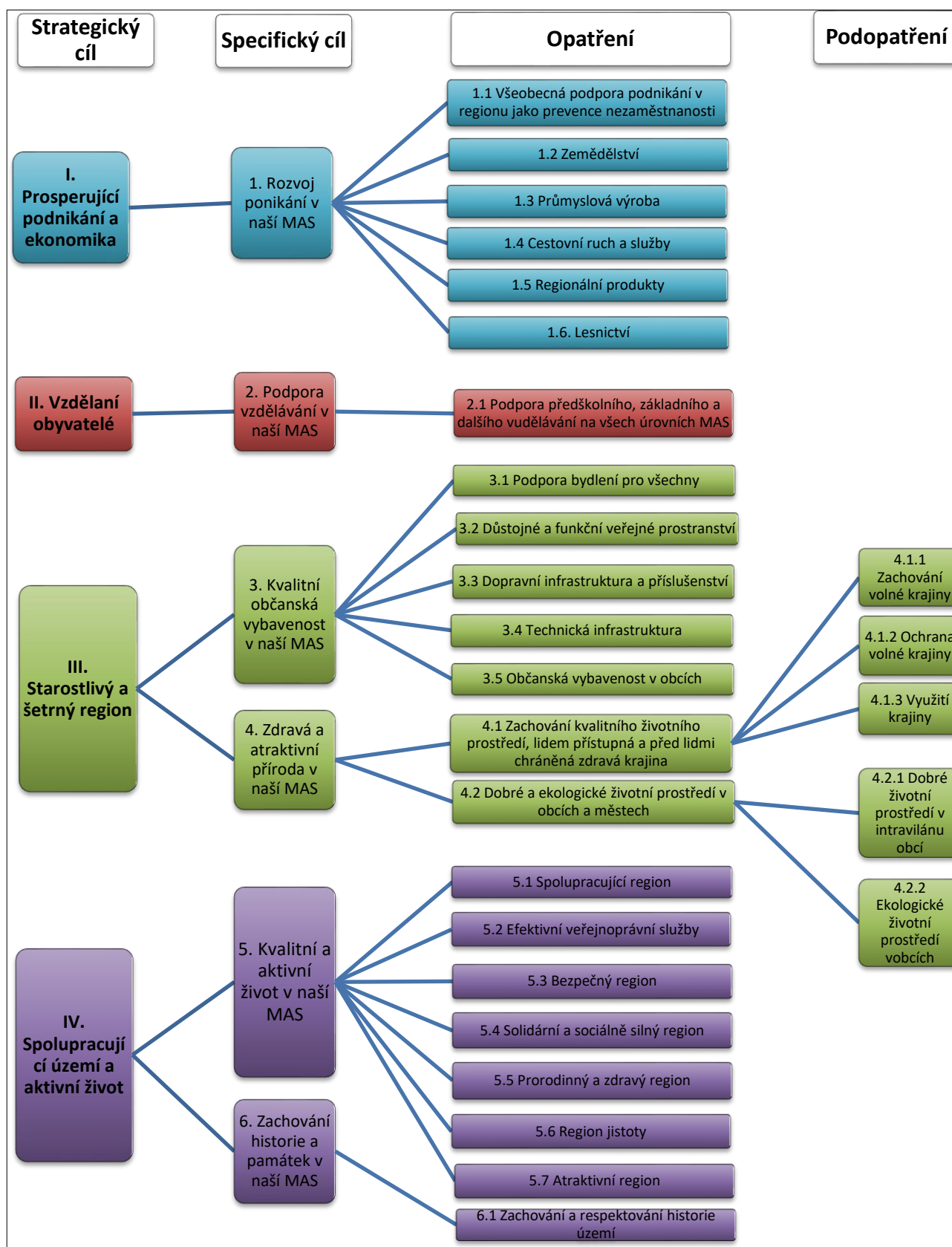
### **Opatření 6.1: Zachování a respektování historie území**

Aktivity: obnova, záchrana a využití historických objektů, zmapování regionálních památek formou katalogu, stavební obnova drobných a sakrálních staveb, objektů a předmětů, podpora znovuoživení tradic a nehmotného dědictví UNESCO, kompletní propagace a informovanost o movitých i nemovitých památkách, včetně památek regionálního a místního významu, využití historie a památek v návaznosti na cestovní ruch a turistickou destinaci, nasvícení významných historických dominant, akce znovuoživení původních tradic a jejich udržení, záznamy, sběr a vydávání pověstí a vyprávění z regionu, kurzy tradičních technik a řemesel apod.



## 26.3 Popis vazeb strategických a specifických cílů a opatření

Obrázek 76: Popis vazeb strategických a specifických cílů a jednotlivých opatření



Zdroj: Vlastní zpracování

**Strategie bude postupně realizována od roku 2015 do roku 2023, jednotlivé cíle I-IV budou prostřednictvím opatření a dílčích aktivit naplňovány postupně podle možností a zdrojů MAS po celé období 2015-2023.**

### **Strategický cíl I: Prosperující podnikání a ekonomika**

#### **Specifický cíl 1: Rozvoj podnikání v naší MAS**

##### ***Opatření 1.1 Všeobecná podpora podnikání v regionu jako prevence nezaměstnanosti***

#### **Specifikace problému na území MAS:**

Podpora rozvoje menších regionálních firem na území a rozvoj diverzifikace zemědělských činností.

#### **Předpokládané aktivity:**

- Zlepšování stavu podnikatelských objektů (rekonstrukce, zateplování, napojení na tech. infrastrukturu a příjezd do firmy), rozšiřování výroby, nákup nových technologií, poradenské služby k rozšiřování výroby, prezentaci a zvýšení odbytu.
- Podpora vybraných nezemědělských činností jako doplňkové aktivity k zemědělskému podnikání, drobných regionálních výrobců a zpracování místních surovin, podpora distribuce regionální výroby.
- Vznik a rozvoj sociálních podniků.

#### **Financování:**

OPPIK, OPZ, PRV, vlastní zdroje firem, CLLD PRV 3 Venkovský podnikatel, CLLD OPZ 2 Podpora sociálního podnikání

#### **Indikátory:**

- Stabilizace a rozvoj malých regionálních firem
- Vznik nových pracovních míst

### **Strategický cíl I: Prosperující podnikání a ekonomika**

#### **Specifický cíl 1: Rozvoj podnikání v naší MAS**

##### ***Opatření 1.2 Zemědělství***

#### **Specifikace problému na území MAS:**

Podpora rozvoje zemědělské výroby.

#### **Předpokládané aktivity:**

Obnova zemědělských staveb pro živočišnou a rostlinnou výrobu, nákup nových technologií, mobilních technologií a rozšiřování výroby.

#### **Financování:**

PRV, vlastní zdroje firem, CLLD PRV 2 Konkurenceschopný zemědělec

#### **Indikátory:**

- Stabilizace a rozvoj konkurenceschopnosti zemědělců a potravinářské výroby
- Vznik nových pracovních míst

## **Strategický cíl I: Prosperující podnikání a ekonomika**

### **Specifický cíl 1: Rozvoj podnikání v naší MAS**

#### ***Opatření 1.3 Průmyslová výroba***

#### **Specifikace problému na území MAS:**

Zefektivňování průmyslové výroby a rozvoj sociálního podnikání.

#### **Předpokládané aktivity:**

Inovace, investice do úspory energií a eko-energií, zefektivňování výrobních procesů, rozvoj sociálního podnikání- výstavba a rekonstrukce objektů a nákup vybavení.

#### **Financování:**

OPPIK, vlastní zdroje firem, CLLD OPZ 2 Podpora sociálního podnikání

#### **Indikátory:**

- Stabilizace a udržení konkurenceschopnosti firem v oblasti průmyslové výroby
- Vznik nových pracovních míst
- Počet nově založených/již existujících a podpořených podniků

## **Strategický cíl I: Prosperující podnikání a ekonomika**

### **Specifický cíl 1: Rozvoj podnikání v naší MAS**

#### ***Opatření 1.4 Cestovní ruch a služby***

#### **Specifikace problému na území MAS:**

Rozvoj aktivit cestovního ruchu v turistické destinaci Chrudimsko- Hlinecko.

#### **Předpokládané aktivity:**

- Výstavba a obnova zázemí pro aktivity v oblasti turistického ruchu a vznik nových služeb, infrastruktura pro cestovní ruch, aktivity spojující výrobkovou, gurmánskou a zážitkovou turistiku, rozvoj agroturistiky, investice do drobného ubytování na venkově.
- Investice ke zvyšování environmentálních a společenských funkcí lesa a rekreačnímu využívání lesa, lesní cesty, naučné stezky, odpočívky, zpřístupnění studánek a pramenů, směrovníky a orientační a naučné tabule.
- Publicita a propagace cestovního ruchu.

#### **Financování:**

PRV, vlastní zdroje firem, CLLD PRV 3 Venkovský podnikatel, CLLD PRV 4 Atraktivní les, POV Pardubického kraje, vlastní zdroje MAS

#### **Indikátory:**

- Podpora služeb a udržení konkurenceschopnosti firem podnikajících v oblasti cestovního ruchu
- Vznik nových pracovních míst
- Zvýšení propagace regionu v oblasti cestovního ruchu

## **Strategický cíl I: Prosperující podnikání a ekonomika**

### **Specifický cíl 1: Rozvoj podnikání v naší MAS**

#### ***Opatření 1.5 Regionální produkty***

#### **Specifikace problému na území MAS:**



EVROPSKÁ UNIE  
EVROPSKÝ FOND PRO REGIONÁLNÍ ROZVOJ  
INVESTICE DO VAŠÍ BUDOUCNOSTI



MINISTERSTVO  
PRO MÍSTNÍ  
ROZVOJ ČR

Rozvoj aktivit regionální výroby a zavedené regionální značky „Kvalita z Hlinecka“, podpora nabídky regionálních produktů pro obyvatele i návštěvníky.

#### **Předpokládané aktivity:**

- Stavební úpravy a modernizace objektů, nákup technologií, pořízení strojů a zařízení ke zpracování, finální úpravě nebo balení produktů, skladování surovin, výrobků a potravinářských produktů.
- Rozvoj selských trhů, příprava soutěží mezi regionálními výrobci.
- Pořízení a označení regionálních prodejen včetně vybavení (regály, chladicí vitríny).
- Propagace a publicita regionální značky a výrobců.

#### **Financování:**

PRV, vlastní zdroje firem, CLLD PRV 1 - Kvalita z regionu Hlinecka, CLLD PRV 6 MAS spolupracující, vlastní zdroje MAS Hlinecko

#### **Indikátory:**

- Zvýšení počtu firem zapojených do regionální značky
- Podpora existujících firem v oblasti regionální výroby, tradic a služeb
- Podpora dalších organizací (mimo firmy) vlastnicích reg. značku
- Vznik nových pracovních míst
- Zvýšení propagace regionální výroby pro občany a návštěvníky regionu

### **Strategický cíl I: Prosperující podnikání a ekonomika**

#### **Specifický cíl 1: Rozvoj podnikání v naší MAS**

##### ***Opatření 1.6 Lesnictví***

#### **Specifikace problému na území MAS:**

Podpora rozvoje dřeva zpracování a udržovaný les.

#### **Předpokládané aktivity:**

Podpora školkařství a lesnictví, nákup nových technologií, pořízení lesní techniky, modernizace dřevozpracujících provozoven, zpracování dřeva a uvádění na trh.

#### **Financování:**

PRV, vlastní zdroje firem, CLLD PRV 5 Technika pro les a dřevo

#### **Indikátory:**

- Zlepšení údržby lesů a rozvoj firem v oblasti těžby a prvotního dřeva zpracování
- Vznik nových pracovních míst

### **Strategický cíl II: Vzdělání obyvatel**

#### **Specifický cíl 2: Podpora vzdělávání v naší MAS**

##### ***Opatření 2.1 Podpora předškolního, základního vzdělávání a dalšího vzdělávání na všech úrovních MAS***

#### **Specifikace problému na území MAS**

- Dostupnost kvalitního předškolního a základního vzdělávání a rovný přístup ke všem dětem z regionu bez bariér.
- Kvalitní, trendová a konkurenceschopná úroveň vzdělávání ve srovnání s okolními regiony.
- Dostupnost a rozvoj nabídky mimoškolního a dalšího vzdělávání pro dospělé i seniory.

- Podpora regionální identity a hrdosti na svůj region všech věkových skupin obyvatel.

#### **Předpokládané aktivity:**

- Rekonstrukce objektů a nákup vybavení, které vedou ke vzniku nových učeben a rozvoji dovednosti v cizích jazycích, technických a přírodovědných oborech, praktické dovednosti, práci s digitálními technologiemi, podpoře dětí a žáků se speciálními vzdělávacími potřebami a zdravotním handicapem.
- Rozšiřování znalostí a dovedností dětí v oblasti zkvalitňování osobnosti- přístupu k přírodním zdrojům, ekologii, náboženství, etice a esteticе, finanční gramotnosti.
- Zavedení nových služeb v oblasti školství- logopedické poradny, kariérové poradenství, poradny pro rodiče i děti, prevence šikany a záškoláctví.
- Navázání spolupráce se zaměstnavateli v území, příprava žáků s uplatněním na trhu práce.
- Realizace akcí pro spolupráci škol- návaznost na již zavedené akce v regionu i nové aktivity.
- Tvorba doplňkových vzdělávacích materiálů pro děti a žáky s regionální tematikou, dětské časopisy s vazbou na region a tradice.
- Podpora aktivit, stavebních úprav a vybavení pro vzdělávání mimoškolních a volnočasových aktivit dětí připravovaných školskými i neziskovými organizacemi.
- Podpora akcí, stavebních úprav a vybavení pro vzdělávání dospělých se zaměřením na zvyšování kvalifikace, rekvalifikaci, zlepšení dovedností v cizích jazycích.
- Podpora vzdělávání seniorů jako prevence bezpečnosti a ostražitosti proti podomním prodejčům a okradení, ovládnání moderní techniky a zlepšení počítačové gramotnosti, zvyšování jazykových dovedností, dlouhodobé tematické kurzy apod.
- Příprava doprovodných publikací a brožur v oblasti vzdělávání, vydávání zpravodaje MAS a zpravodaje o aktivitách regionu.

#### **Financování:**

IROP, CLLD IROP 2 Vzdělávání a rozvoj osobnosti, OPVVV - šablony do škol i individuální tematické projekty, vlastní zdroje MAS Hlinecko, vlastní zdroje obcí, škol i školních dětí, účastníků vzdělávacích kurzů a vzdělávacích organizací, dotace POV Pardubického kraje, MAP ORP Hlinsko.

#### **Indikátory:**

- Počet zapojených a podpořených škol v regionu
- Počet zapojených žáků/děti/studentů (kapacita škol)
- Zlepšení spolupráce škol a firem v rámci aktivit uplatnění žáků/studentů na trhu práce
- Vznik nových akcí a společných projektů na úrovni zřizovatel- škola- MAS- další subjekty v regionu
- Vznik nových regionálních publikací jako doplňkového materiálu pro výuku
- Počet zapojených a podpořených organizací v regionu
- Počet zapojených studentů-občanů
- Vznik nových regionálních publikací jako doplňkového materiálu vzdělávání

### **Strategický cíl III: Starostlivý a šetrný region**

#### **Specifický cíl 3: Kvalitní občanská vybavenost v naší MAS**

##### ***Opatření 3.1 Podpora bydlení pro všechny***

#### **Specifikace problému na území MAS:**

Chybí nabídka ploch připravených na výstavbu rodinných domů v centrálním Hlinsku i okolních obcích, sociální bydlení a bydlení pro seniory s lékařskou péčí a návaznými sociálními službami.

#### **Předpokládané aktivity:**

Zajištění základní technické infrastruktury pro výstavbu rodinných domů v regionu, podpora rekonstrukce bytů, zateplování bytových jednotek a panelových domů, rekonstrukce objektů pro sociální bydlení, výstavba nových objektů DPS, domů pro seniory nebo chráněného bydlení, nouzových bytů nebo domů pro sociálně slabé a ohrožené skupiny.

#### **Financování:**

IROP, CLLD IROP 3 Komunitní a sociální infrastruktura, národní dotace MPSV a MMR, dotace Pardubického kraje, vlastní zdroje organizací poskytujících služby sociálního bydlení, vlastní zdroje obcí, národní dotace MMR na infrastrukturu bydlení, vlastní zdroje občanů, CLLD OPZ 1 Sociální a komunitní služby.

#### **Indikátory:**

- Zvýšení nabídky parcel pro stavbu rodinných domů v regionu
- Zvýšení počtu sociálních bytů v regionu
- Zvýšení počtu míst v DPS nebo domů pro seniory
- Zvýšení nabídky sociálních služeb v regionu

### **Strategický cíl III: Starostlivý a šetrný region**

#### **Specifický cíl 3: Kvalitní občanská vybavenost v naší MAS**

##### ***Opatření 3.2 Důstojné a funkční veřejné prostranství***

#### **Specifikace problému na území MAS:**

Nedostatečně atraktivní veřejná prostranství a plochy pro oddych a odpočinek v obcích i městech, nedostatek veřejné infrastruktury (veřejná WC, stojany na kola, lavičky, hrací prvky), návazná parkovací místa, doplnění veřejné zeleně.

#### **Předpokládané aktivity:**

Stavební úpravy veřejných prostranství, vybavení pro odpočinek na náměstích a nábřích, vybavení veřejnými WC, návazná parkovací místa, úschovny kol a stojany na kola, odpadkové koše, lavičky), doplňková zeleň a hrací prvky v oddychových zónách a parcích.

#### **Financování:**

Národní dotace MMR a MŠMT na dětská hřiště a sportoviště, OPŽP - zeleň v intravilánech obcí, dotace POV Pardubického kraje, vlastní zdroje obcí.

#### **Indikátory:**

Zlepšení vzhledu a zfunkčnění veřejných prostranství.

### **Strategický cíl III: Starostlivý a šetrný region**

#### **Specifický cíl 3: Kvalitní občanská vybavenost v naší MAS**

##### ***Opatření 3.3 Dopravní infrastruktura a příslušenství***

#### **Specifikace problému na území MAS:**

Nedostatečně modernizované komunikace I. až IV. třídy, málo zajištěná dostupnost do místních částí a rozptýlené zástavby (prostřednictvím komunikací i cyklostezek) a propojenost obcí při cestě za prací, službami nebo školní výukou a aktivitami volného času, chybí provázanost okruhů mezi obcemi. Nedostatečně zajištěný bezpečný pohyb chodců v obcích, riziková a nepřehledná místa přechodů, celkové zlepšení bezpečnosti a plynulosti dopravy včetně dopravních terminálů.

#### **Předpokládané aktivity:**

- Stavební úpravy komunikací a příslušenství I. - IV. třídy, zastávky autobusů, vlaků, městské i vesnické dopravní terminály (min. 2 druhy dopravy), parkovací místa a úschovny kol nebo stojanů na kola, odpadkové koše, lavičky, veřejné osvětlení apod.
- Stavební úpravy vedoucí k celkovému zlepšení bezpečnosti v obcích (chodníky, přechody, zpomalovací, světelná a varovná zařízení apod.)

#### **Financování:**

IROP, CLLD IROP 1 Cesty domů, národní dotace MMR na rekonstrukci místních komunikací, SFDI - cyklostezky, vlastní prostředky obcí.

#### **Indikátory:**

- Zvýšení počtu dopravních terminálů v obcích s min. 2 druhy dopravy
- Zvýšení bezpečnosti v obcích.

### **Strategický cíl III: Starostlivý a šetrný region**

#### **Specifický cíl 3: Kvalitní občanská vybavenost v naší MAS**

##### ***Opatření 3.4 Technická infrastruktura***

#### **Specifikace problému na území MAS:**

Zajištění čistoty vod pod malými obcemi do 2 000 obyvatel, kvalitní pitné vody a informačních technologií s vazbou na zvýšení bezpečnosti, prevence a předcházení neočekávaným situacím v důsledku změny klimatu.

#### **Předpokládané aktivity:**

Stavební úpravy ČOV, dešťových a splaškových kanalizací, výstavba a rekonstrukce vodovodů, vodojemů a studní, pořízení vybavení pro JPO pro neočekávané situace vyvolané klimatickými změnami.

#### **Financování:**

OPŽP, Národní dotace MŽP a SFŽP, dotace POV Pardubického kraje, vlastní zdroje obcí.

#### **Indikátory:**

- Zkvalitnění nakládání s odpadními vodami
- Zlepšení obyvatel v přístupu k pitné vodě
- Zvýšení bezpečnosti obyvatel v krizových situacích vyvolaných přírodními podmínkami.

### **Strategický cíl III: Starostlivý a šetrný region**

#### **Specifický cíl 3: Kvalitní občanská vybavenost v naší MAS**

##### ***Opatření 3.5 Občanská vybavenost v obcích***

#### **Specifikace problému na území MAS:**

Zajištění základních služeb občanské vybavenosti (zdravotní služby, pohotovost, lékárny, rehabilitace apod.) a infrastruktury volného času (kultura, sport, spolkové aktivity).

#### **Předpokládané aktivity:**

Stavební úpravy a vybavení sportovišť, kulturních zařízení, objektů pro služby a zdravotnictví, podpora investic do spolkových aktivit, vznik nových a rozvoj současných komunitních center.

#### **Financování:**

CLLD IROP 3 Komunitní a sociální infrastruktura, Národní dotace MŠMT a MMR, dotace POV Pardubického kraje, CLLD - OPZ 2 Sociální a komunitní služby, vlastní zdroje obcí, spolků organizací zřízených obcemi.

#### **Indikátory:**

- Zkvalitnění nabídky a využití volného času občanů
- Zlepšení základní občanské vybavenosti zejména ve zdravotnictví
- Rozvoj komunitní práce.

### **Strategický cíl III: Starostlivý a šetrný region**

#### **Specifický cíl 4: Zdravá a atraktivní příroda v naší MAS**

##### ***Opatření 4.1 Zachování kvalitního životního prostředí***

##### ***Podopatření 4.1.1 Zachování volné krajiny***

#### **Specifikace problému na území MAS:**

Uchování a ochrana volné krajiny, v CHKO Žďárské vrchy a CHKO Železné hory.

#### **Předpokládané aktivity:**

Investice do projektů ve volné přírodě, budování remízků, rybníků, studánek, revitalizace potoků, významných krajinných prvků, péče o památné stromy, rozvoj genofondových druhů dřevin, snížení bloků orné půdy prostřednictvím ÚSES nebo výsadby dřevin na i mimo ornou půdu, obnovy lesních a polních cest.

#### **Financování:**

OPŽP, CLLD OPŽP 1 Výsadba dřevin v CHKO, vlastní zdroje majitelů pozemků

#### **Indikátory:**

- Udržení kvalitního životního prostředí
- Podpora ekologické stability v CHKO.

### **Strategický cíl III: Starostlivý a šetrný region**

#### **Specifický cíl 4: Zdravá a atraktivní příroda v naší MAS**

##### ***Opatření 4.1 Zachování kvalitního životního prostředí***

##### ***Podopatření 4.1.2 Ochrana krajiny***

#### **Specifikace problému na území MAS:**

Uchování a ochrana volné krajiny mimo CHKO



### **Předpokládané aktivity:**

Investice do ochrany fauny a flóry, šetrné údržby, ochrany dřevin, hnízdišť, osvěta, spolupráce se školami, myslivci a rybáři, mapování, informovanost.

### **Financování:**

OPŽP, vlastní zdroje majitelů pozemků, OPVK - šablony se zaměřením na environmentální tematiku, národní programy MŽP, programy nadací zaměřených na ekologii a osvětu v oblasti ŽP.

### **Indikátory:**

- Udržení kvalitního životního prostředí
- Podpora ekologické stability mimo území CHKO
- Zlepšení informovanosti v environmentální oblasti.

## **Strategický cíl III: Starostlivý a šetrný region**

### **Specifický cíl 4: Zdravá a atraktivní příroda v naší MAS**

#### ***Opatření 4.1 Zachování kvalitního životního prostředí***

##### ***Podopatření 4.1.3 Využití krajiny***

### **Specifikace problému na území MAS:**

Rekreační využití krajiny a lesa

### **Předpokládané aktivity:**

Investice do zatraktivnění využití krajiny - turistické cyklotrasy a stezky, hipoturistika, budování dendrologických stezek, rozhleden, mapování a vyznačení historických obchodních cest, budování expozic, ptačí a zvířecí pozorovatelný, ekozahrady s výukou, vybudování Infocentra ochrany přírody, informační akce a výstavy, publicita, propagace.

### **Financování:**

OPŽP, vlastní zdroje obcí a neziskových organizací, nadační fondy zaměřené na ochranu krajiny, POV Pardubického kraje, národní dotační tituly MŽP zaměřené na publicitu krajiny.

### **Indikátory:**

- Zlepšení informovanosti o krásách krajiny v území
- Zvýšení rekreační funkce krajiny v extravilánech obcí.

## **Strategický cíl III: Starostlivý a šetrný region**

### **Specifický cíl 4: Zdravá a atraktivní příroda v naší MAS**

#### ***Opatření 4.2 Dobré a ekologické životního prostředí v obcích a městech***

##### ***Podopatření 4.2.1 Dobré životní prostředí v intravilánu obcí***

### **Specifikace problému na území MAS:**

Zkvalitnění životního prostředí v obcích a ve městech.

### **Předpokládané aktivity:**

Aktivity výsadby v intravilánu obcí, zkvalitnění veřejného prostranství, revitalizace parků, zahrad, vznik meditačních zahrad, výsadba alejí a původních druhů stromů i keřů, ochrana drobného zvířectva ve městech, voda v sídelních celcích, estetická funkce zeleně.

### **Financování:**

OPŽP, vlastní zdroje obcí a měst, nadační fondy zaměřené na ochranu životního prostředí.

### **Indikátory:**



EVROPSKÁ UNIE  
EVROPSKÝ FOND PRO REGIONÁLNÍ ROZVOJ  
INVESTICE DO VAŠÍ BUDOUCNOSTI



MINISTERSTVO  
PRO MÍSTNÍ  
ROZVOJ ČR

- Zvýšení výsadby původních druhů v obcích a městech
- Zlepšení estetického vzhledu obcí.

### **Strategický cíl III: Starostlivý a šetrný region**

#### **Specifický cíl 4: Zdravá a atraktivní příroda v naší MAS**

##### ***Opatření 4.2 Dobré a ekologické životního prostředí v obcích a městech***

##### ***Podopatření 4.2.2 Ekologické životní prostředí v obcích***

#### **Specifikace problému na území MAS:**

Rozvoj aktivního ekologického chování ve firmách, na úřadech, ve školách i v rodinách.

#### **Předpokládané aktivity:**

Infrastruktura do využití obnovitelných zdrojů energie, eliminace lokálních znečištění ovzduší nebo vody, podpora třídění a recyklace, kompostárny, hospodaření s dešťovou vodou, prevence protipovodňových opatření, výsadba zabraňující erozi, zlepšení eko-informovanosti občanů.

#### **Financování:**

OPŽP, MŽP - kotlíkové dotace a zelená úsporám, vlastní zdroje obcí, spolků i občanů, POV Pardubického kraje, Národní dotační tituly MŽP, MŠMT a MMR se zaměřením na eko-projekty studentů, dětí a zájmových kroužků.

#### **Indikátory:**

- Zvýšení eko-informovanosti občanů
- Zvýšení použití obnovitelných zdrojů.

### **Strategický cíl IV: Spolupracující území a atraktivní život**

#### **Specifický cíl 5: Kvalitní a aktivní život v naší MAS**

##### ***Opatření 5.1 Spolupracující region***

#### **Specifikace problému na území MAS:**

Rozvoj spolkového života a spolupráce neziskového sektoru, podnikatelů a veřejné správy.

#### **Předpokládané aktivity:**

Příprava společných akcí a festivalů, společná setkání se zapojením škol a školních dětí ve volném čase, síťování v ČR i zahraničí, představení příkladů dobré praxe, podpora rozvoje spolupráce a projektů budujících region, grantová schémata pro projekty dětí a mládeže, spolupráce se zahraničím i partnerskými obcemi, výměnné návštěvy, společné projekty.

#### **Financování:**

Vlastní zdroje podnikatelů, obcí a neziskových organizací, grantové programy MŠMT a MMR na rozvoj aktivit dětí a mládeže, Mládež v akci - systémy na podporu mládeže, podpora evropské spolupráce v oblasti mládeže, Culture, FM EHP/Norsko - program pro neziskové organizace, OP Přeshraniční spolupráce ČR – Polsko.

#### **Indikátory:**

- Zlepšení spolupráce subjektů v regionu
- Zvýšení počtu navázaných partnerství i mimo region.

## **Strategický cíl IV: Spolupracující území a atraktivní život**

### **Specifický cíl 5: Kvalitní a aktivní život v naší MAS**

#### ***Opatření 5.2 Efektivní veřejnoprávní služby***

##### **Specifikace problému na území MAS:**

Zlepšení strategického plánování v různých oblastech.

##### **Předpokládané aktivity:**

Strategické plánování v regionu, komunitní plánování v sociální oblasti i školství, elektronizace veřejné správy, propojování občanů s veřejným sektorem.

##### **Financování:**

Vlastní zdroje obcí, škol a NNO, MŠMT - Místní akční plán ORP Hlinsko.

##### **Indikátory:**

- Tvorba komunitního plán v sociální oblasti
- Místní akční plán pro vzdělávání v regionu.

## **Strategický cíl IV: Spolupracující území a atraktivní život**

### **Specifický cíl 5: Kvalitní a aktivní život v naší MAS**

#### ***Opatření 5.3 Bezpečný region***

##### **Specifikace problému na území MAS:**

Prevence bezpečnosti a informovanost.

##### **Předpokládané aktivity:**

Aktivity vedoucí k prevenci sociálně patologických jevů, škodlivých návyků, živelných pohrom a katastrof, posilování JPO na obcích mladými skupinami, všeobecné zlepšování informovanosti, programy prevence a podpora činnosti školní klubů pro mládež, podpora preventivních programů pro zvýšení bezpečnosti seniorů.

##### **Financování:**

Vlastní zdroje obcí, dotace z projektu Národní sítě zdravých měst, programy prevence MŠMT a Policie ČR.

##### **Indikátory:**

- Zlepšení informovanosti a prevence rizik zejména u dětí a mládeže
- Zlepšení informovanosti a bezpečnosti seniorů.

## **Strategický cíl IV: Spolupracující území a atraktivní život**

### **Specifický cíl 5: Kvalitní a aktivní život v naší MAS**

#### ***Opatření 5.4 Solidární a sociálně silný region***

##### **Specifikace problému na území MAS:**

Solidarita a dobrovolnictví v regionu.

##### **Předpokládané aktivity:**

Aktivity vedoucí k solidaritě obyvatel a organizací, materiální, finanční i fyzická pomoc v krizových situacích, dobrovolnická činnost a podpora sociálních služeb pro seniory a osoby se zdravotním handicapem.

**Financování:**

Vlastní zdroje obcí a neziskových organizací, dobrovolnická činnost CLLD - OPZ 1 - Sociální a komunitní služby, dotace Pardubického kraje na sociální služby.

**Indikátory:**

- Zvýšení počtu konkrétních aktivit v krizových situacích občanů
- Rozvoj dobrovolnictví.

**Strategický cíl IV: Spolupracující území a atraktivní život****Specifický cíl 5: Kvalitní a aktivní život v naší MAS*****Opatření 5.5 Prorodinný a zdravý region*****Specifikace problému na území MAS:**

Podpora prorodinných aktivit.

**Předpokládané aktivity:**

Podpora služeb rodinám (mateřská centra, hlídání dětí, dětské skupiny, poradny, pěstounská péče a osvojování, prevence zdraví, podpora mezigeneračních aktivit, rozvoj komunitních rodinných center a akcí.

**Financování:**

CLLD IROP 3 Komunitní a sociální infrastruktura, CLLD OPZ 1 Sociální a komunitní služby, vlastní zdroje obcí.

**Indikátory:**

- Posílení postavení rodiny ve společnosti a regionu
- Zlepšení vztahů mezi generacemi.

**Strategický cíl IV: Spolupracující území a atraktivní život****Specifický cíl 5: Kvalitní a aktivní život v naší MAS*****Opatření 5.6 Region jistoty*****Specifikace problému na území MAS:**

Posílení a rozšíření sociálních služeb zejména v malých obcích.

**Předpokládané aktivity:**

Posílení kvalitní zdravotní prevence obyvatel i základní péče sociálních služeb, rozvoj terénních služeb, spolupráce neziskových organizací a sociálních služeb se zdravotnickými službami, vznik komunitních center s novými sociálními službami, péče o handicapované a duševně nemocné občany, výstavba speciálních center a nákup speciálního vybavení.

**Financování:**

CLLD IROP 3 Komunitní a sociální infrastruktura, CLLD OPZ 1 Sociální a komunitní služby, vlastní zdroje obcí.

**Indikátory:**

- Zvýšení počtu služeb
- Zvýšení počtu osob využívajících sociální služby.

## **Strategický cíl IV: Spolupracující území a atraktivní život**

### **Specifický cíl 5: Kvalitní a aktivní život v naší MAS**

#### ***Opatření 5.7 Atraktivní region***

##### **Specifikace problému na území MAS:**

Podpora volnočasových a spolkových aktivit všech věkových kategorií, posilování regionální identity.

##### **Předpokládané aktivity:**

Rozvoj volnočasových aktivit a aktivit spolků, příprava hudebních a divadelních festivalů, sportovních i tradičních akcí, dobrá informovanost (bulletiny, zpravodaje, kabelová televize+web, zapojení mladých novinářů, reportérů, vzájemné setkávání spolků, informační kampaně, zveřejňování příkladů dobré praxe.

##### **Financování:**

Vlastní zdroje obcí, zdroje MAS, Mládež v akci - systémy na podporu mládeže, podpora evropské spolupráce v oblasti mládeže, Culture, EHP/Norsko- program pro neziskové organizace.

##### **Indikátory:**

- Zvýšení počtu akcí v regionu
- Zvýšení počtu zapojených osob a účastníků akcí.

## **Strategický cíl IV: Spolupracující území a atraktivní život**

### **Specifický cíl 6: Zachování historie a památek v naší MAS**

#### ***Opatření 6.1 Zachování a respektování historie území***

##### **Specifikace problému na území MAS:**

Zachování tradic a regionálních památek, posilování regionálního patriotismu.

##### **Předpokládané aktivity:**

Zmapování regionálních památek formou katalogu, stavební obnova drobných staveb a sakrálních objektů a historických předmětů, podpora a znovuoživení tradic a nehmotného dědictví UNESCO, sběr a vydávání pověstí, rozvoj kurzů tradičních technik.

##### **Financování:**

Vlastní zdroje obcí a majitelů regionálních památek, Národní dotace MMR a MZe na obnovu památek, dotace POV Pardubického kraje.

##### **Indikátory:**

- Zvýšení počtu rekonstruovaných objektů a restaurovaných předmětů a soch
- Zvýšení povědomí občanů o existenci památek v regionu.

## 26.4 Provázanost specifických cílů a opatření

Tabulka 62: Provázanost specifických cílů a opatření

Strategický cíl	I. Prosperující podnikání a ekonomika						II. Vzdělání obyvatel	III. Starostlivý a šetrný region						IV. Spolupracující území a aktivní život								
	1. Rozvoj podnikání v naší MAS						2. Podpora vzdělávání v naší MAS	3. Kvalitní občanská vybavenost v naší MAS			4. Zdravá a atraktivní příroda v naší MAS			5. Kvalitní a aktivní život v naší MAS					6. Zachování historie a památek v naší MAS			
Specifický cíl	Všeobecná podpora podnikání v regionu jako prev. nezam.	Zemědělství	Průmyslová výroba	Cestovní ruch a služby	Regionální produkty	Lesnictví	Podpora předškolního, základního a dalšího vzdělávání na všech úrovních MAS	Podpora bydlení pro všechny	Důstojné a funkční veřejné prostranství	Dopravní infrastruktura a příslušenství	Technická infrastruktura	Občanská vybavenost v obcích	Zachování kvalitního ŽP, lidem přístupná a před lidmi chráněná zdravá krajina	Dobře a ekologické ŽP	Spolupracující region	Efektivní veřejnoprávní služby	Bezpečný region	Solidární a sociálně silný region	Prorodinný a zdravý region	Region jistoty	Atraktivní region	Zachování a respektování historie území
Opatření <b>0 bez provázanosti</b> <b>1 základní provázanost</b> (integrace základní úrovně) <b>2 vyšší provázanost</b> (integrace vyšší úrovně)																						
1.1 Všeobecná podpora podnikání v regionu jako prevence nezaměstnanosti		1	1	1	1	1	1	0	0	0	0	0	1	1	1	1	0	0	1	0	0	0
1.2 Zemědělství	1		0	1	2	2	1	0	1	1	0	0	1	1	1	1	0	0	1	0	1	0
1.3 Průmyslová výroba	1	0		0	1	0	1	0	1	0	0	0	1	1	1	1	0	0	1	1	1	0
1.4 Cestovní ruch a služby	1	1	0		2	1	1	0	2	1	0	1	2	1	1	1	0	0	1	0	2	2
1.5 Regionální produkty	1	2	1	2		2	2	0	0	0	0	1	1	0	1	1	0	0	1	0	2	0
1.6 Lesnictví	1	2	0	1	1		1	0	1	1	0	0	1	1	1	1	0	0	1	0	1	0
2.1 Podpora předškolního, základního a dalšího vzdělávání na všech úrovních MAS	1	1	1	1	2	1		0	1	0	0	1	2	2	1	0	1	1	2	2	1	2
3.1 Podpora bydlení pro všechny	0	0	0	0	0	0	0		1	1	1	2	1	1	1	1	2	2	1	1		0
3.2 Důstojné a funkční veřejné prostranství	0	1	1	2	0	1	1	1		2	2	2	2	2	2	2	0	1	1	1		1
3.3 Dopravní infrastruktura a příslušenství	0	1	0	1	0	1	0	1	2		2	2	2	2	0	1	1	0	2	2	1	1
3.4 Technická infrastruktura	0	0	0	0	0	0	0	1	2	2		2	1	1	1	1	0	0	1	1		0
3.5 Občanská vybavenost v obcích	0	0	0	1	1	0	1	2	2	2	2		1	1	1	1	1	1	1	1		1

Strategický cíl	I. Prosperující podnikání a ekonomika						II. Vzdělání obyvatel	III. Starostlivý a šetrný region						IV. Spolupracující území a aktivní život								
Specifický cíl	1. Rozvoj podnikání v naší MAS						2. Podpora vzdělávání v naší MAS	3. Kvalitní občanská vybavenost v naší MAS				4. Zdravá a atraktivní příroda v naší MAS		5. Kvalitní a aktivní život v naší MAS						6. Zachování historie a památek v naší MAS		
Opatření <b>0 bez provázanosti</b> <b>1 základní provázanost</b> (integrace základní úrovně) <b>2 vyšší provázanost</b> (integrace vyšší úrovně)	Všobecná podpora podnikání v regionu jako prev. nezam.	Zemědělství	Průmyslová výroba	Cestovní ruch a služby	Regionální produkty	Lesnictví	Podpora předškolního, základního a dalšího vzdělávání na všech úrovních MAS	Podpora bydlení pro všechny	Důstojné a funkční veřejné prostranství	Dopravní infrastruktura a příslušenství	Technická infrastruktura	Občanská vybavenost v obcích	Zachování kvalitního ŽP, lidem přístupná a před lidmi chráněná zdravá krajina	Dobré a ekologické ŽP	Spolupracující region	Efektivní veřejnoprávní služby	Bezpečný region	Solidární a sociálně silný region	Prorodinný a zdravý region	Region jistoty	Atraktivní region	Zachování a respektování historie území
4.1 Zachování kvalitního životního prostředí, lidem přístupná a před lidmi chráněná zdravá krajina	1	1	1	2	1	1	2	1	2	2	1	1		1	1	1	1	0	1	0	1	0
4.2 Dobré a ekologické životní prostředí v obcích a městech	1	1	1	1	0	1	2	1	2	2	1	1	1		0	1	2	2	2	2	1	1
5.1 Spolupracující region	1	1	1	1	1	1	1	1	2	0	1	1	1	0		1	1	1	2	1	1	1
5.2 Efektivní veřejnoprávní služby	1	1	1	1	1	1	0	1	2	1	1	1	1	1			1	1	1	1	1	1
5.3 Bezpečný region	0	0	0	0	0	0	1	1	2	1	1	1	1	2	1	1		0	1	2	1	1
5.4 Solidární a sociálně silný region	0	0	0	0	0	0	2	2	0	0	0	1	0	2	1	1	0		1	1	0	0
5.5 Prorodinný a zdravý region	1	1	1	1	1	1	2	2	1	2	0	1	1	2	2	1	1	1		1	1	1
5.6 Region jistoty	0	0	1	0	0	0	2	1	1	2	1	1	0	2	1	1	2	1	0		1	0
5.7 Atraktivní region	0	1	1	2	2	1	1	1	1	1	1	1	1	1	1	1	1	0	1	1		1
6.1 Zachování a respektování historie území	0	0	0	2	0	0	2	0	1	1	0	1	0	1	1	1	1	0	1	0	1	

Zdroj: Vlastní zpracování

## 26.5 Popis integrovaných a inovativních rysů strategie

### 26.5.1 Integrační prvky

Místní akční skupině Hlinecko, z. s. započala s přípravou strategie CLLD v roce 2013, kdy MAS Hlinecko aktivně obnovila svou utlumenou činnost z roku 2007.

Připravila a realizovala v letech 2014-2015 čtyři projekty spolupráce s dalšími devíti místními akčními skupinami v rámci celé ČR. Projekty byly cíleně mířeny na aktivity podporující rozvoj a spolupráci subjektů působících v území MAS. Jednalo se o spolupráci mezi stejnými subjekty (obce-obce, školy-školy atd.), ale i mezi různými skupinami subjektů navzájem obce-školy, vesnické knihovny-školy, subjekty působící v cest. ruchu (podnikatelé, obce, Infocentra, NPÚ). Cílem integračních aktivit MAS tedy již od počátku bylo propojování subjektů v regionu a jejich vzájemná spolupráce, přinášející kvalitnější výstupy se synergickými efekty.

Dále se podařilo v území zrealizovat projekt SMO s názvem Systémová podpora rozvoje meziobecní spolupráce v ČR v rámci území správních obvodů obcí s rozšířenou působností, který zpracovávali zástupci MAS Hlinecko, kteří připravovali strategický dokument MAS. Území MAS Hlinecko s několika výjimkami kopíruje území ORP Hlinsko. Byla tak zajištěna propojenost a jednotnost těchto strategických dokumentů v regionu. Projekt byl zaměřen na čtyři oblasti: předškolní výchova a základní školství, sociální služby, odpadové hospodářství a cestovní ruch. Posledním strategickým projektem s vazbou na strategii a území MAS je projekt SMS s názvem MAS jako nástroj spolupráce obcí pro efektivní chod úřadů, na kterém se opět podíleli pracovníci připravující strategii MAS. Sladění všech tří strategických dokumentů pomohlo k vyjasnění jednotných priorit v území a společnému hledání naplnění definovaných potřeb.

Místní akční skupina Hlinecko se sice jako nově fungující od roku 2013 díky aktivnímu nasazení od počátku a zrealizovaným projektům dostala do povědomí občanů, podnikatelů, škol, obcí a dalších subjektů působících na svém území.

Všechny tyto prvky a postupy spolupráce na území se promítají do strategického dokumentu MAS Hlinecko a všechna opatření Akčního plánu počítají ve specifických preferenčních kritériích s hodnocením širší spolupráce subjektů v rámci aktivit přípravy, realizace i udržitelnosti jednotlivých podaných projektů.

#### **Konkrétní příklady integrace v regionu:**

1. V roce 2014 zavedla Místní akční skupina Hlinecko společně s Městem Hlinskem regionální značku „Kvalita z Hlinecka“, jejímž cílem je podpora a propagace regionálních výrobců, zvyšování kvality regionální produkce a propagace regionu zejména v oblasti cestovního ruchu. Regionální značku obdrželo ve dvou letech již 18 výrobců a poskytovatelů služeb. Došlo tak k navázání spolupráce s místními podnikateli mezi sebou a rozšíření propagace místních výrobců a služeb. Značka je propagována na veletrzích, místních trzích, její produkty jsou hojně využívány na workshopech, seminářích i konferencích pořádaných MAS. Vznikla ucelená prezentace značky na webových stránkách MAS a u jednotlivých držitelů, značka je pravidelně propagována v místním i regionálním tisku a kabelové televizi, byly vytvořeny relace Rádía Pohoda a vytvořeny propagační letáky na každý certifikovaný výrobek či službu v ČJ, NJ a AJ jazyce. V rámci naplňování strategického plánu MAS je připravováno další rozšíření regionální značky, včetně rozšíření jarmarků a trhů a vyznačení regionálních prodejen, které produkty značky nabízejí. Dále se chystají videoprezentace jednotlivých výrobců.



2. Při realizaci projektu spolupráce „Život a historie vypálených obcí aneb Znáte nás?“ vznikla kniha příběhů a obrázků, které na téma hrůzy války a vypálení obcí, vytvořily děti pod vedením učitelů. Vznikla putovní výstava a byla připravena velká dětská konference. Došlo ke spolupráci nejen škol v regionu, ale i mezi školami z jiných míst České republiky, které byly v rámci války postiženy tragickým osudem vypálení. Děti v dalších letech budou pokračovat ve společných akcích mezi těmito školami, budou se navštěvovat a připravovat společné akce.
3. MAS připravila ve spolupráci Města Hlinska- Multifunkčního kulturního centra a Klubu deskových her v Moravské Třebové pro děti tzv. MASkohraní - Den deskových her. V roce 2015 proběhl už druhý ročník tohoto setkání, kdy je základním principem seznámit děti zábavnou formou s nejpoblárnějšími deskovými a společenskými hrami, které si mohly děti se svými spolužáky zahrát, připravit vzájemné soutěže mezi dětmi i školami a do roku 2016 připravujeme turnaj v deskových hrách pro školní děti.
4. Na podporu patriotismu k regionu a povědomí o tradicích regionu jsme pro nejmenší čtenáře začali vydávat dětský časopis s názvem „Hlinecký Strakáček“. Časopis vychází 1x až 2x ročně a je zaměřen na poznávání regionu, znalost jeho území a zajímavostí, řemesla, přírodu nebo tradice. Časopis je vždy distribuován do mateřských a základních škol jako doplňková regionální publikace a dále je využívám spolky a zástupci obcí při různých akcích jako cena při dětských soutěžích. Dětský časopis je zveřejněn na webových stránkách MAS a je volně ke stažení. MAS tyto aktivity financuje bez dotací, z vlastních zdrojů.
5. Samozřejmostí je vydávání Zpravodaje MAS Hlinecko pro zvýšení informovanosti o činnosti MAS, jejich členů a aktivit v regionu. Zpravodaj vychází 1x až 2x ročně a je vždy distribuován do všech obcí v regionu a na místa s velkým zastoupením osob (Informační centrum, Multifunkční centrum atd.) Zpravodaj je zveřejněn na webových stránkách MAS a je volně ke stažení.
6. V letech 2014 a 2015 vznikala publikace mapující sakrální stavby a drobné objekty na Hlinecku, na území MAS. Při vzniku této publikace došlo ke spolupráci s historiky, kronikáři, NPÚ, občany a představiteli obcí. Katalog byl vydán v prosinci 2015 a bude k dispozici v elektronické verzi na webových stránkách MAS. Jednotlivé listy mohou být obcemi a majiteli památek použity i jako podklad pro vytvoření dokumentace na opravu jednotlivých sakrálních staveb a podklad pro požádání o dotaci na jejich opravu z národních zdrojů. Výtisky budou distribuovány do všech škol, knihoven a obcí v regionu a publikace bude v omezené míře nabídnuta i k volnému prodeji v informačním centru v Hlinsku. MAS tyto aktivity financuje bez dotací, z vlastních zdrojů.
7. Při realizaci projektu „Projekt Poznejte zelené srdce Česka“ byly zapojeny z území všechny subjekty v oblasti cestovního ruchu. Projekt byl realizován pro zvýšení atraktivity a návštěvnosti na území CHKO Žďárské vrchy a při jeho tvorbě byly zmapovány i pověsti a pohádky v obcích. Záměrem projektu bylo zapojení mladých rodin s dětmi a návštěvníků území MAS formou rodinné hry do hlubšího poznání regionu. Při registraci obdržel hráč (dítě do 25 let) knihu s převyprávěnými pověstmi a putovní knížku pro sběr razítek z míst v regionu. Ta byla poskytována v místech s nějakou nabídkou turistické služby. Podle počtu sesbíraných razítek získával hráč odměny. Tímto projektem došlo k další spolupráci s obcemi, občany, turisty a podnikateli, kteří poskytují razítka do putovní knížky. K prosinci 2015 bylo registrováno ve hře přes 1500 hráčů, hra bude pokračovat až do roku 2019.
8. Projektem „Nezapomeňte (se) vrátit“ propojil mezi sebou zástupce obcí, knihovníky a dobrovolníky v malých obcích a z knihoven utvořili malá místa setkávání. Zástupci knihoven se naučili využít knihovnu jako malé komunikační centrum, ve kterém se nejen půjčují knihy, ale hrají i deskové hry,

pořádají přednášky nebo vzdělávací kurzy. Zapojeny byly i děti ze škol, se kterými byly vytvořeny zajímavé regionální publikace- omalovánky s pověstmi a hádankami a komiksová kniha Knihy ve zkratce.

9. Pravidelnou účastí na akci „Neziskovky vítějte“ v letech 2013, 2014 a 2015 podporujeme i spolupráci neziskových subjektů na území Hlinecka a spolupráci NNO a školních dětí.

Na uvedené a již zaběhlé aktivity, které integrují skupiny obyvatel na území MAS mezi sebou, chce MAS navázat pokračováním a dále připravovat aktivity nové. Je v polotovaru přichystána tvorba regionální vlastivědy, která bude k dispozici prvnímú stupni základních škol jako doplňková regionální učebnice o výuce regionu.

### 26.5.2 Inovativní prvky

Při přípravě Strategie komunitně vedeného místního rozvoje došlo k oslovení širokého okruhu obyvatel regionu, podnikatelů, zemědělců, NNO, obcí, škol apod. Provedená dotazníková šetření i osobní setkání s jednotlivými subjekty v regionu, vedla k získání projektových námětů do zásobníku projektů MAS. V rámci realizace SCLLD bychom rádi rozvíjeli nové a navazující postupy komunikace s územím a dosáhli tak co nejvyšší provázanosti jednotlivých aktivit a získaných záměrů.

Všechna opatření Akčního plánu počítají ve specifických preferenčních kritériích s hodnocením úrovně inovace jednotlivých podaných projektů.

Projekty spolupráce, které MAS realizovala v minulých letech z PRV IV.2.1 byly plné různých inovačních aktivit a nápadů. Většinou se prolínají s aktivitami, které jsou popsány v rámci integrace, protože tyto činnosti jsou často společné.

Jednou z inovačních aktivit je i vyhledávání unikátností v regionu a jejich využití při dalších projektech. Tímto příkladem je realizovaný projekt, který spojil další vypálené obce mezi sebou (Hlinecko má na svém území vypálenou obec Ležáky). Dalším příkladem inovace je využití nehmotné památky UNESCO, která je zapsaná jako Tradiční masopustní obchůzky a masky na Hlinecku. Toto „unikum“ se promítlo do loga MAS, do loga regionální značky „Kvalita z Hlinecka“ a také do ztělesnění dětského hrdiny Slávka Strakatého, který provází děti v časopise Hlinecký Strakáček. Touto jednotností zároveň zpětně poukážeme na tradice v regionu, které odlišují naše území od jiných.

Inovativní prvky budou ve strategii realizovány v rámci projektů spolupráce, a to jak mezi MAS, tak mezi subjekty uvnitř regionu. Plánujeme rozšíření trhů na území MAS Hlinecko, vytvoření krátkých dodavatelských řetězců, nákup stánků, označení stánků, zajištění regionálních prodejen, kde by se prodávali certifikované potraviny, rozšíření řady držitelů značky, zvýšení publicity např. překladem a tiskem informačních letáků ve francouzském jazyce nebo nákup chladících zařízení pro držitelé značky, kteří by mohli výrobky prodávat ve svých provozovnách.

V rámci plnění SCLLD je MAS připravena v rámci vypsání výzev navazovat další spolupráci a vytvářet a připravovat podmínky pro řádné čerpání dotací z operačních programů. Očekávána je především další spolupráce s podnikateli, zemědělci, NNO, hasiči, CHKO atd.

## 26.6 Vazba na strategické dokumenty

Tabulka 63 uvádí strategie, které mají vliv na území MAS.

Tabulka 63: Strategie ve vazbě na území MAS

Územní celek/ organizace	Autor dokumentu	Název dokumentu	Rok vydání
Evropská unie	Rada Evropské unie	Obnovitelná strategie EU pro udržitelný rozvoj	2006
		Územní agenda EU 2020	2011
	Evropská komise	Evropa 2020	2010
Česká republika	Ministerstvo pro místní rozvoj	Politika územního rozvoje ČR 2008	2008
		Strategie regionálního rozvoje 2014 - 2020	2013
	Ministerstvo dopravy	Dopravní politika ČR 2005 - 2013	2005
		Národní strategie rozvoje cyklistické dopravy	2004
		Dopravní sektorové strategie - 1. fáze, horizont do roku 2013	2010
		Národní strategie bezpečnosti silničního provozu 2011 - 2020	2010
		Strategie podpory dopravní obsluhy území	2005
	Ministerstvo kultury	Koncepce památkové péče v ČR 2011 - 2016	2011
		Aktualizace Státní kulturní politiky na léta 2013-2014 s výhledem na roky 2015 - 2020	2013
		Strategie podpory využití potenciálu kulturního dědictví 2014+	2014
	Ministerstvo práce a sociálních věcí	Národní koncepce podpory rodin s dětmi	2008
		Koncepce podpory transformace pobytových sociálních služeb 2007 - 2013	2007
		Priority rozvoje sociálních služeb pro období 2009 - 2012	2009
		Národní akční plán podporující pozitivní stárnutí 2013 - 2017	2013
	Ministerstvo průmyslu a obchodu	Národní inovační strategie ČR 2012 - 2020	2011
		Státní energetická koncepce ČR 2010 - 2030	2010
		Národní akční plán ČR pro energii z obnovitelných zdrojů 2010 - 2020	2010
		Koncepce podpory malých a středních podnikatelů 2014 - 2020	2012
	Ministerstvo školství, mládeže a tělovýchovy	Národní politika výzkumu, vývoje a inovací ČR na léta 2009 až 2015 s výhledem do roku 2020	2009
		Strategie celoživotního učení ČR 2007 - 2013	2007
		Koncepce státní politiky pro oblast dětí a mládeže 2007 - 2013	2007
		Dlouhodobý záměr vzdělávání a rozvoje vzdělávací soustavy ČR 2011 - 2015	2010
Strategie vzdělávání pro udržitelný rozvoj ČR 2008 - 2015		2007	

Územní celek/ organizace	Autor dokumentu	Název dokumentu	Rok vydání	
		Národní Program rozvoje vzdělávání v ČR, Bílá kniha 2001	2001	
		Strategie prevence rizikových projevů chování u dětí a mládeže 2009 - 2012	2008	
	<b>Ministerstvo vnitra</b>	Strategie prevence kriminality v České republice na léta 2012 až 2015	2011	
		Koncepce požární prevence v České republice do roku 2016	2009	
	<b>Ministerstvo zdravotnictví</b>	Zdraví 21 pro všechny v 21. století	2002	
		NEHAP ČR - Národní akční plán zdraví a životního prostředí	1998	
	<b>Ministerstvo zemědělství</b>	Strategie pro růst - české zemědělství a potravinářství v rámci Společné zemědělské politiky EU po roce 2013	2012	
		Národní strategický plán rozvoje venkova 2007 - 2013	2006	
		Strategie ochrany před povodněmi pro území ČR (2000)	2002	
		Akční plán pro biomasu v ČR 2012 - 2020	2012	
		Koncepce řešení problematiky ochrany před povodněmi v České republice s využitím technických a přírodě blízkých opatření	2010	
		Zásady státní lesnické politiky	2012	
	<b>Ministerstvo životního prostředí</b>	Politika ochrany klimatu v České republice	2009	
		Státní program ochrany přírody a krajiny ČR 2009 - 2020	2009	
		Strategický rámec udržitelného rozvoje ČR	2010	
		Plán odpadového hospodářství ČR 2015 - 2024	2014	
		Státní politika životního prostředí ČR 2012 - 2020	2012	
		Rámec programů udržitelné spotřeby a výroby ČR (2006)	2005	
	<b>AOPK</b>	Strategie ochrany biologické rozmanitosti ČR	2005	
	<b>Pardubický kraj</b>	<b>Odbor rozvoje, fondů EU, cestovního ruchu a sportu</b>	Zásady územního rozvoje Pardubického kraje	2010
			Program rozvoje Pardubického kraje	2011
Oblast cestovního ruchu, Turistické oblasti Pardubického kraje - tabulka (7. 2. 2014)			2014	
Strategie rozvoje cestovního ruchu v Pardubickém kraji			2009	
<b>Odbor životního prostředí a zemědělství</b>		Koncepce ochrany přírody Pardubického kraje	2012	
		Koncepce cyklo a in-line turistiky v Pardubickém kraji	2015	
		Koncepce zemědělské politiky a rozvoje venkova Pardubického kraje	2002-2003	

Územní celek/ organizace	Autor dokumentu	Název dokumentu	Rok vydání	
		Studie potenciálního vlivu výškových staveb a větrných elektráren na krajinný ráz území Pardubického kraje	2007	
		Plán odpadového hospodářství Pardubického kraje- Vyhodnocení plnění POH za rok 2012	2012	
		Koncepce odpadového hospodářství pro území Pardubického kraje	37591	
		Regionální inovační strategie Pardubického kraje	2009	
	<b>Odbor školství a kultury</b>	Krajský plán prevence rizikového chování Pardubického kraje 2012-2014	2012	
	<b>Odbor sociálních věcí</b>	Akční plán rozvoje sociálních služeb Pardubického kraje na rok 2014	2014	
		Krajský plán vyrovnávání příležitostí pro osoby se zdravotním postižením na období 2012-2015	2012	
		Koncepce prevence kriminality Pardubického kraje	2013-2016	
	<b>Agentura ochrany přírody a krajiny České Republiky</b>	<b>Správa Chráněné krajinné oblasti Žďárské vrchy</b>	Plán péče o Chráněnou krajinnou oblast Žďárské vrchy	2011–2020
			Plán péče o Chráněnou krajinnou oblast Železné hory	2011–2020
<b>DSO</b>	<b>Sdružení obcí mikroregionu Hlinecko</b>	Koncepce rozvoje mikroregionu Hlinecko - aktualizace pro realizační období 2010-2013	2010-2013	
<b>ORP</b>	<b>Stavební úřad Města Hlinska</b>	Územně analytické podklady pro správní obvod obce s rozšířenou působností Hlinsko	2012	
	<b>Oddělení krizového řízení Městského Úřadu Hlinsko</b>	Koncepce prevence kriminality a protidrogové politiky v Hlinsku na léta 2012 - 2015	2012-2015	
		Krizový plán ORP Hlinsko	2013	
	<b>Město Hlinsko</b>	Strategie území správního obvodu ORP Hlinsko v oblasti předškolní výchovy a základního školství, sociálních služeb, odpadového hospodářství a cestovního ruchu	2015	
<b>MAS Hlinecko</b>	<b>MAS Hlinecko, z. s.</b>	Strategie komunitně vedeného místního rozvoje pro programové období 2014–2020	2014	
		Strategie spolupráce obcí Místní akční skupiny Hlinecko, z. s.	2015	
<b>Obec</b>	<b>Dědová</b>	Program obnovy venkova 2016 - 2020	2016 - 2020	
	<b>Hlinsko</b>	Akční plán pro udržitelnou energii města Hlinska, 2012	2012	
	<b>Hlinsko</b>	Rozvoj vzdělávání ve městě Hlinsko	2015	
	<b>Hlinsko</b>	Program rozvoje města Hlinska, aktualizace 2013	2013	
	<b>Holetín</b>	Program rozvoje obce na období 2013 - 2018	2013-2018	
	<b>Jeníkov</b>	Rozvojový strategický dokument obce Jeníkov	2012-2017	

Územní celek/ organizace	Autor dokumentu	Název dokumentu	Rok vydání	
	<b>Kladno</b>	Program obnovy obce Kladno - strategický rozvojový dokument obce	2012	
	<b>Krouna</b>	Místní program obnovy venkova Krouna, Oldříš, Rychnov, Čachnov, Ruda, Františky	2011-2015	
	<b>Krouna</b>	Místní program obnovy venkova Krouna, Oldříš, Rychnov, Čachnov, Ruda, Františky	2016-2020	
	<b>Miřetice</b>	Program obnovy obce Miřetice aktualizace	2013-2017	
	<b>Mrákotín</b>	Program obnovy venkova obce Mrákotín a její místní části Oflenda na léta 2011-2015	2011-2015	
	<b>Pokřivov</b>	Program obnovy venkova pro obec Pokřivov	2013	
	<b>Raná</b>	POV pro obec Raná a místní části Medkovy Kopce a Oldřetice na období 2011-2015	2011-2015	
	<b>Raná</b>	Strategický rozvojový dokument na roky 2015 až 2020	2015-2020	
	<b>Tisovec</b>	Místní program obnovy venkova 2015-2018	2015-2018	
	<b>Trhová Kamenice</b>	Aktualizace Programu obnovy Trhové Kamenice a místních částí Rohozná, Zubří, Kameničky, Hluboká, Petrkov a Polom	2013-2015	
	<b>Včelákov</b>	Aktualizace programu rozvoje Městyse Včelákov pro rok 2011-2020	2011-2020	
	<b>Vítanov</b>	Novelizace programu obnovy venkova Obce Vítanov v letech 2015-2020	2015-2020	
	<b>Vojtěchov</b>	Program obnovy obce Vojtěchov a její místní části Pláňavy	2012-2014	
	<b>Vojtěchov</b>	Program obnovy obce Vojtěchov a její místní části Pláňavy	2015-2019	
	<b>Vortová</b>	Rozvojový strategický dokument Obce Vortová na období let 2014-2020	2014- 2020	
	<b>Všeradov</b>	Místní program obnovy venkova obce Všeradov	2012-2015	
	<b>Všeradov</b>	Místní program obnovy venkova obce Všeradov	2015- 2020	
	<b>Vysočina</b>		Program rozvoje obce Vysočina na období 2011-2015	2011-2015
			Projektová studie veřejných přírodních ploch obce Vysočina	2011
			Regenerace zeleně obce Vysočina	2011

*Zdroj: Vlastní zpracování*

Z tabulky 64 jsou zřejmé územní dokumentace jednotlivých obcí MAS a data vydání a účinnosti a počet změn.

**Tabulka 64: Územní plány obcí MAS Hlinecko**

Obec	Datum vydání	Datum účinnosti	Územní dokumentace	Rok ukončení	Změna
Dědová	1. 9. 2001		Urbanistická studie Dědová		0
Hlinsko	13. 9. 2010	29. 9. 2010	Územní plán Hlinsko		2
Holetín	4. 11. 2013	20. 11. 2013	Územní plán Holetín		0
Jeníkov	12. 11. 2008	28. 11. 2008	Územní plán Jeníkov		0
Kladno	25. 6. 2010	13. 7. 2010	Územní plán Kladno		1
Krouna	14. 9. 2009	30. 9. 2009	Územní plán Krouna		1
Miřetice	28. 11. 2011	14. 12. 2011	Územní plán Miřetice		0
Mrákotín	26. 11. 2009	12. 12. 2009	Územní plán Mrákotín		0
Pokřikov	26. 11. 2009	12. 12. 2009	Územní plán Pokřikov		0
Raná	29. 8. 2005	14. 9. 2005	Územní plán obce Raná	2020	3
Tisovec	18. 11. 2009	4. 12. 2009	Územní plán Tisovec		1
Trhová Kamenice	15. 12. 2010	31. 12. 2010	Územní plán Trhová Kamenice		1
Včelákov	4. 11. 2009	20. 11. 2009	Územní plán Včelákov		0
Vítanov	22. 9. 2008	8. 10. 2008	Územní plán Vítanov		0
Vojtěchov	10. 12. 2008	26. 12. 2008	Územní plán Vojtěchov		1
Vortová	4. 11. 2004	20. 11. 2004	Územní plán obce Vortová	2020	0
Všeradov	27. 12. 2006	13. 1. 2007	Územní plán obce Všeradov	2020	1
Vysočina	10. 9. 2014	26. 9. 2014	Územní plán Vysočina		0

*Zdroj: Stavební úřad MěÚ Hlinsko*

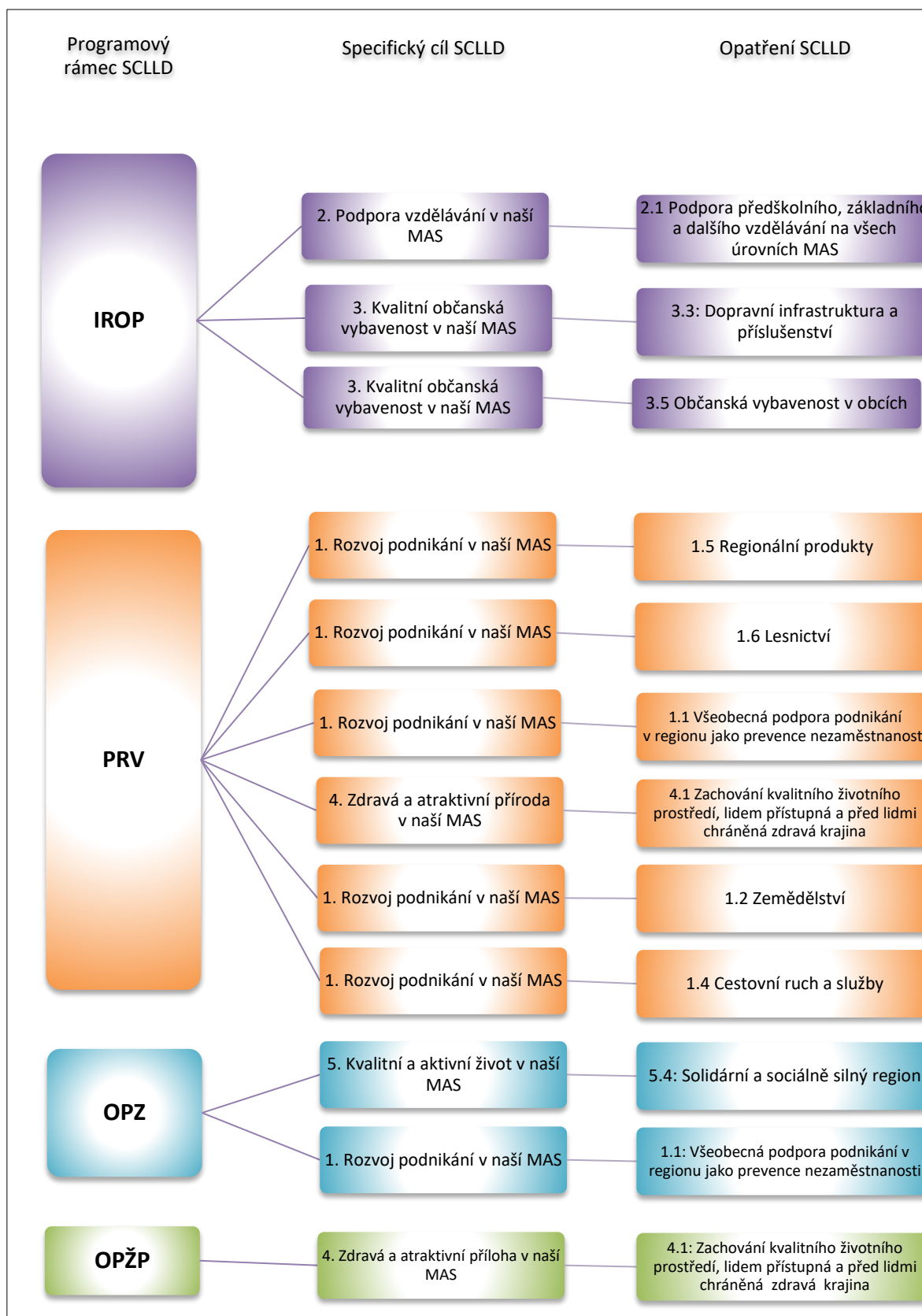
V obci Dědová zastupitelé neodsouhlasili v roce 2015 vypracování územního plánu v návaznosti na urbanistickou studii.

Obce Raná, Vortová a Všeradov mají platnost územního plánu do roku 2020. Ostatní obce (kromě Dědové) mají již územní plán na dobu neurčitou a čeká je pouze pravidelná aktualizace.

## 27 Akční plán

Akční plán je připraven formou Programových rámců pro jednotlivá opatření, a to pro Integrovaný regionální operační program, Program rozvoje venkova, Operační program zaměstnanost a Operační program životní prostředí. Obrázek 77 znázorňuje vztah mezi jednotlivými programovými rámci, specifickými cíli a opatření.

Obrázek 77: Provázanost programového rámce, specifického cíle a opatření



Zdroj: Vlastní zpracování



## 27.1 Akční plán IROP

### 27.1.1 Opatření IROP 1: Cesty domů

#### Vazba na specifické cíle OP

SPECIFICKÝ CÍL 4.1: Posílení komunitně vedeného místního rozvoje za účelem zvýšení kvality života ve venkovských oblastech a aktivizace místního potenciálu

TEMATICKY ZAMĚŘENÝ SPECIFICKÝ CÍL 1.2: Zvýšení podílu udržitelných forem dopravy

#### Vazba na SCLLD

##### Specifický cíl strategie

3. Kvalitní občanská vybavenost v naší MAS

##### Hlavní opatření

Opatření 3.3: Dopravní infrastruktura a příslušenství

##### Doplňkové opatření (s integračními prvky)

Opatření 3.2: Důstojné a funkční veřejné prostranství

Opatření 5.3: Bezpečný region

#### Popis a cíle opatření CLLD:

- zajištění bezpečného pohybu chodců a cyklistů po komunikacích v obcích (viz. Analytická část kapitola č. 21 Bezpečnost, SWOT analýza oblasti 3 – Území (obce a příroda)),
- propojení pěší dopravy, cyklo dopravy, železniční a silniční dopravy v efektivnější systém (výstavba a rekonstrukce malých dopravních přestupních terminálů v obcích) (viz. Analytická část kapitola č. 8 Doprava, SWOT analýza oblasti 3 – Území (obce a příroda))
- celkové zlepšení dostupnosti a propojenosti jednotlivých obcí a jejich místní částí pěšími trasami a cyklostezkami pro občany cestujícími za prací, za službami nebo pro děti a studenty dojíždějící do škol, (viz. Analytická část kapitola č. 8 Doprava, kapitola č. 21 Bezpečnost, SWOT analýza oblasti 3 – Území (obce a příroda))
- stabilizace obyvatel zlepšením dostupnosti do zaměstnání a za službami (viz. Analytická část kapitola č. 8 Doprava, kapitola 9 Vybavenost obcí a služby a kapitola 18 Podnikání, výroba, zaměstnanost),
- zvýšení počtu parkovacích míst pro vozidla a pro kola v místech s několika typy veřejné dopravy (P+R, B+R, P+G a K+R) (viz. Analytická část kapitola č. 8 Doprava),
- zvýšení funkční dopravy na venkově (viz. Analytická část kapitola č. 8 Doprava, SWOT analýza oblasti 3 – Území (obce a příroda)).

#### Typy projektů:

- výstavba cyklostezek, vybudování doprovodné infrastruktury (např. stojany na kola, úschovna kol, odpočívadla a dopravní značení),
- výstavba bezpečnostních prvků na komunikacích (např. bezbariérový přístup zastávek, chodníky na nebezpečných místech, zvuková a jiná signalizace pro nevidomé, přizpůsobení komunikací pro nemotorovou dopravu osobám s omezenou pohyblivostí nebo orientací),
- výstavba a modernizace malých dopravních přestupních terminálů (přičemž dopravním přestupním terminálem se rozumí přestupní uzel veřejné dopravy - místo, ve kterém je

cestujícím umožněn přestup mezi více než dvěma linkami pro jeden směr jízdy nebo mezi různými druhy veřejné dopravy nebo přestupní uzel složený ze dvou nebo více oddělených částí, mezi kterými existuje přímé propojení bezbariérovou komunikací pro pěší, případně bezbariérovou komunikací pro pěší s přechodem pro chodce),

- podpora veřejné dopravy, nových parkovacích míst v přímé návaznosti na veřejnou hromadnou dopravu, chodníků na nebezpečných místech, vybudování zázemí pro cestující (např. lavičky), doplňkově výsadba zeleně (např. zelené pásy a liniové výsadby u cyklostezek nebo u terminálů).

#### **Příjemci podpory (dle vymezení v PD IROP):**

- obce,
- organizace zřizované nebo zakládáné obcemi.

#### **Minimální a maximální výše způsobilých výdajů:**

Tyto hodnoty budou stanoveny vždy ve výzvě MAS.

#### **Principy preferenčních kritérií**

Preferenční kritéria budou nastavena v každé výzvě MAS.

#### **Výsledky**

- 76100 Délka nově vybudovaných cyklostezek a cyklotras
- 76401 Počet parkovacích míst pro jízdní kola
- 76310 Podíl cyklistiky na přepravních výkonech
- 75001 Počet realizací vedoucích ke zvýšení bezpečnosti v dopravě
- 74001 Počet vytvořených parkovacích míst
- 75201 Počet nových nebo rekonstruovaných přestupních terminálů ve veřejné dopravě
- 75120 Podíl veřejné osobní dopravy na celkových výkonech v osobní dopravě

### **27.1.2 Opatření IROP 2: Vzdělávání a rozvoj osobnosti**

#### **Vazba na specifické cíle OP**

SPECIFICKÝ CÍL 4.1: Posílení komunitně vedeného místního rozvoje za účelem zvýšení kvality života ve venkovských oblastech a aktivizace místního potenciálu

TEMATICKÝ ZAMĚŘENÝ SPECIFICKÝ CÍL 2.4: Zvýšení kvality a dostupnosti infrastruktury pro vzdělávání a celoživotní učení

#### **Vazba na SCLLD**

##### Specifický cíl strategie

2. Podpora vzdělávání v naší MAS

##### Hlavní opatření

Opatření 2.1.: Podpora předškolního a základního a dalšího vzdělávání na všech úrovních MAS

##### Doplňkové opatření (s integračními prvky)

Opatření 3.5: Občanská vybavenost v obcích

Opatření 1.2: Zemědělství

Opatření 1.6: Lesnictví

Opatření 3.4: Technická infrastruktura

Opatření 5.1: Spolupracující region

### Popis a cíle opatření CLLD:

- rozvoj vzdělávání jazyků základního a středního školství, prohloubení zájmu o technické a řemeslné obory (zaměření na praktické dovednosti, dílny pro praktické předměty), přírodní vědy a komunikaci v cizích jazycích, zaměření na moderní metody výuky a práci s digitálními technologiemi (viz. Analytická část kapitola č. 19 Vzdělávání a školství, SWOT analýza oblasti 2 – Vzdělávání),
- umožnění přístupu ke vzdělání žákům se speciálními vzdělávacími potřebami (viz. Analytická část kapitola č. 19 Vzdělávání a školství a kapitola č. 16 Prorodinná politika, SWOT analýza oblasti 2 – Vzdělávání),
- zvýšení kvality vzdělávání s vazbou na uplatnění žáků na regionálním trhu práce (viz. Analytická část kapitola č. 19 Vzdělávání a školství a kapitola 18 Podnikání, výroba, zaměstnanost, SWOT analýza oblasti 2 – Vzdělávání),
- podpora infrastruktury pro rozvoj celoživotního vzdělávání (cizí jazyky, technické a řemeslné obory, digitální technologie, přírodní vědy) (viz. Analytická část kapitola č. 19 Vzdělávání a školství, SWOT analýza oblasti 2 – Vzdělávání),
- podpora infrastruktury pro zájmové a neformální vzdělávání mládeže (cizí jazyky, technické a řemeslné obory, digitální technologie, přírodní vědy) (viz. Analytická část kapitola č. 19 Vzdělávání a školství a kapitola č. 16 Prorodinná politika a SWOT analýza oblasti 2 – Vzdělávání).

### Typy projektů:

- stavební úpravy budov ZŠ a SŠ, jejich učeben, dílen, zařízení pro zájmové a neformální a celoživotní vzdělávání a pořízení vybavení pro zajištění rozvoje klíčových kompetencí v oblastech komunikace v cizích jazycích a v oblasti technických a řemeslných oborů, přírodních věd a schopnosti práce s digitálními technologiemi, zajištění vnitřní konektivity škol, speciální SW, vybavení dílen, laboratoří,
- stavební úpravy a pořízení kompenzačních pomůcek a kompenzačního vybavení pro žáky se speciálními vzdělávacími potřebami, které jsou nezbytné pro zajištění rovného přístupu ke vzdělávání, zajištění bezbariérovosti,
- doplňkově zeleň v okolí budov a na budovách, zahrady.

*Pozn. U aktivit se nepředpokládá zvyšování kapacity MŠ a ZŠ, vazba na klíčové kompetence se nevztahuje na předškolní vzdělávání.*

### Příjemci podpory (dle vymezení v PD IROP):

- školy a školská zařízení v oblasti základního a středního vzdělávání,
- obce,
- kraje,
- organizace zřizované nebo zakládané kraji nebo obcemi,
- NNO,

- církve, církevní organizace.

### **Minimální a maximální výše způsobilých výdajů:**

Tyto hodnoty budou stanoveny vždy ve výzvě MAS.

### **Principy preferenčních kritérií**

Preferenční kritéria budou nastavena v každé výzvě MAS.

### **Výsledky**

- 50000 Počet podpořených vzdělávacích zařízení
- 50001 Kapacita podporovaných zařízení péče o děti nebo vzdělávací zařízení
- 50030 Podíl osob předčasně opouštějících vzdělávací systém

### **27.1.3 Opatření IROP 3: Komunitní a sociální infrastruktura**

#### **Vazba na specifické cíle OP**

SPECIFICKÝ CÍL 4.1: Posílení komunitně vedeného místního rozvoje za účelem zvýšení kvality života ve venkovských oblastech a aktivizace místního potenciálu

TEMATICKY ZAMĚŘENÝ SPECIFICKÝ CÍL 2.1: Zvýšení kvality a dostupnosti služeb vedoucí k sociální inkluzi

#### **Vazba na SCLLD**

##### Specifický cíl strategie

3. Kvalitní občanská vybavenost v naší MAS

##### Hlavní opatření

Opatření 3.5: Občanská vybavenost v obcích

##### Doplňkové opatření (s integračními prvky)

Opatření 5.1: Spolupracující region

Opatření 5.5: Prorodinný a zdravý region

#### **Popis a cíle opatření CLLD:**

- vznik a rozvoj komunitních center v oblasti, která umožní setkávání členů komunity za účelem realizace sociálních, vzdělávacích, kulturních a rekreačních aktivit s cílem zlepšit sociální situaci těchto jednotlivců a komunity jako celku (viz. Analytická část kapitola č. 15 Sociální služby, nepovinná příloha č. 10., kapitola č. 14 Spolková činnost, sportovní a kulturní zařízení (život v obcích), kapitola č. 16 Prorodinná politika, SWOT analýza oblasti 4 – Život a lidé),
- poskytovaná kombinace sociálních služeb a veřejných služeb (min. sociální poradenství, ambulantní nebo terénní sociální služba, se zaměřením na sociální začleňování a sociální situace) (viz. Analytická část kapitola č. 15 Sociální služby, kapitola č. 16 Prorodinná politika, SWOT analýza oblasti 4 – Život a lidé),
- zvyšování kvalifikace a uplatnitelnosti na trhu práce (viz. Analytická část kapitola 18 Podnikání výroba, zaměstnanost, kapitola č. 16 Prorodinná politika, kapitola č. 19 Vzdělávání a školství, SWOT analýza oblasti 1 – Podnikání, SWOT analýza oblasti 4 - Život a lidé).

## Typy projektů:

- podpora osob ohrožených sociálním vyloučením a začleňování sociálně vyloučených,
- podpora prorodinných aktivit,
- stavební úpravy budov pro vznik komunitního centra, učebny, školicí místnosti, pořízení vybavení do komunitního centra a související úpravy venkovního prostranství (zeleň, parková úprava) komunitního centra.

## Příjemci podpory (dle vymezení v PD IROP):

- nestátní neziskové organizace,
- organizace zřizované nebo zakládané kraji nebo obcemi,
- obce,
- církve, církevní organizace.

## Minimální a maximální výše způsobilých výdajů:

Tyto hodnoty budou stanoveny vždy ve výzvě MAS.

## Principy preferenčních kritérií

Preferenční kritéria budou nastavena v každé výzvě MAS.

## Výsledky

- 55401 Počet podpořených zázemí pro služby a sociální práci
- 67510 Kapacita služeb a sociální práce
- 55402 Počet poskytovaných druhů sociálních služeb

## 27.2 Akční plán PRV

### 27.2.1 Fiche PRV 1: Kvalita z regionu Hlinecka

#### Vazba na opatření/dílčí opatření

OPATŘENÍ 19: Podpora pro místní rozvoj z iniciativy LEADER

DÍLČÍ OPATŘENÍ 19.2: Podpora provádění operací v rámci strategie komunitně vedeného místního rozvoje

#### Přiřazení Fiche k článku Nařízení PRV

17/1/b Zpracování a uvádění na trh zemědělských produktů

#### Vazba na SCLLD

##### Hlavní opatření

Opatření 1.5 Regionální produkty

##### Vedlejší opatření (s integračními prvky)

Opatření 1.1 Všeobecná podpora podnikání v regionu jako prevence nezaměstnanosti

Opatření 1.2 Zemědělství

#### Vymezení a cíle Fiche



EVROPSKÁ UNIE  
EVROPSKÝ FOND PRO REGIONÁLNÍ ROZVOJ  
INVESTICE DO VAŠÍ BUDOUCNOSTI



MINISTERSTVO  
PRO MÍSTNÍ  
ROZVOJ ČR

Rozvoj výroby a činností zaměřených na rozšíření regionálních výrobků z místních zdrojů, které se týkají zpracování, uvádění na trh nebo vývoje zemědělských produktů.

#### Témata projektů/aktivity opatření:

- podpora drobných regionálních výrobců, rodinných farem a podniků,
- podpora zpracování místních surovin a jejich systematické distribuce v regionu,
- zvýšení odbytu místních výrobků jak pro obyvatele, tak pro návštěvníky,
- spojení výrobové, zážitkové a gurmánské turistiky.

#### Oblasti podpory:

- stavební úpravy a modernizace objektů, nákup technologie, pořízení strojů a zařízení vedoucí ke zpracování, finální úpravě, značení nebo balení produktů, skladování surovin, výrobků a potravinářských produktů,
- aktivity vedoucí ke zlepšování a monitorování kvality zemědělských a potravinářských produktů včetně provozních laboratoří, výdajů na související HW a SW a investic vedoucích k zachování kvality produktů při přepravě (dopravní prostředky nebo speciální kontejnery používané pro přepravu potravin schopné udržovat potraviny při vhodných teplotách a umožňující monitorování těchto teplot).

#### Časový harmonogram realizace fiche ve vazbě na finanční plán

Tabulka 65 uvádí předpokládané a předběžné rozdělení, které bude aktuálně upravováno podle potřeb a reálného čerpání MAS.

Tabulka 65: Předpokládané rozdělení čerpání dotace v letech

PRV 1 (mil. Kč)	2016	2017	2018	2019	2020	2021	2022	2023	Celkem
Výše dotace	0,00	0,00	0,00	1,00	0,00	0,00	0,00	0,00	1,00

Zdroj: Vlastní zpracování

#### Integrace na ostatní opatření / fiche CLLD

Konkurenceschopný zemědělec PRV 2

Venkovský podnikatel PRV 3

Atraktivní les PRV 4

Technika pro les a dřevo PRV 5

Spolupracující MAS PRV 6

#### Příjemci dotace:

- zemědělský podnikatel,
- výrobce potravin,
- výrobce krmiv,
- jiné subjekty aktivní ve zpracování, uvádění na trh.

## Výše způsobilých výdajů

min. 50 000,- Kč

max. 5 000 000,- Kč

## Omezení/Nepodporované aktivity

Nebudou podporovány činnosti logistických center, zpracování produktů rybolovu, výroby medu a zpracování vinných hroznů.

## Integrace (spolupráce v území MAS)

Spolupráce zemědělských, potravinářských subjektů a prodejců v regionu při distribuci a propagaci regionálních výrobků, spolupráce s místními obchody propagujícími místní produkty z místních surovin, prodejny regionálních potravin.

Integrace bude naplněna při realizaci SCLLD také provazbou na vedlejší (doplňková opatření), která mají integrační funkci a svými aktivitami doplňují hlavní opatření.

## Preferenční kritéria

Preferenční kritéria budou sloužit pro rozlišení kvality projektů, bude posuzována doložená potřeba realizace v regionu (vazba na strategii obce), naplňování horizontálních principů, zapojení více subjektů a cílových skupin do přípravy a realizace projektů, další plánované návazné aktivity (vazba na jiný projekt, další etapy). Zvýhodněna bude tvorba pracovních míst.

V rámci kontroly ex ante na místě a veřejných obhajob bude hodnocena výběrovou komisí i prezentace projektu. Přesná preferenční kritéria budou stanovena v konkrétních výzvách MAS.

## Monitorovací indikátory výstupů

V tabulce 66 jsou uvedeny indikátory výstupů a výsledků, které splní fiche 1 s názvem Kvalita z regionu Hlinecka.

Tabulka 66: Monitorovací indikátory výstupů a výsledků – Kvalita z regionu Hlinecka

Číslo	Název indikátoru	Jednotka	Výstup/ výsledek	Výchozí stav	Hodnota pro mid- term (2018)	Cílový stav
9 37 01	Počet podpořených zemědělských podniků/ příjemců	podniky	výstup	0	0	1
9 48 00	Pracovní místa vytvořená v rámci podpořených projektů (Leader)	FTE	výsledek	0	0	0

Zdroj: Vlastní zpracování

## Stanovení hodnoty indikátorů

V tomto opatření nepředpokládáme tvorbu pracovních míst, hodnota výsledkového indikátoru bude 0, možnost vytvořit pracovní místo ponecháváme, ale povinnost naplnění tvorby pracovních míst MAS za celou alokaci předpokládáme v ostatních opatřeních. Hodnota výstupového indikátoru byla stanovena podle potřeb vycházejících z analýzy území MAS a přepokládaných témat projektů nasbíraných v zásobníku projektů MAS.

MAS svým otevřeným přístupem však nemůže diskriminovat projekty, které v zásobníku projektu nejsou uvedeny nebo nebyly v období 2014-2015 známy a přesto splňují strategické cíle.

Předpoklad: podpořit 1 regionálního výrobce, tvorba 0 pracovních míst.

### 27.2.2 Fiche PRV 2: Konkurenceschopný zemědělec

#### Vazba na opatření/dílčí opatření

OPATŘENÍ 19: Podpora pro místní rozvoj z iniciativy LEADER

DÍLČÍ OPATŘENÍ 19.2: Podpora provádění operací v rámci strategie komunitně vedeného místního rozvoje

#### Přřazení Fiche k článku Nařízení PRV

17/1/a Investice do zemědělských podniků

#### Vazba na SCLLD

##### Hlavní opatření

Opatření 1.2 Zemědělství

##### Vedlejší opatření (s integračními prvky)

Opatření 1.1 Všeobecná podpora podnikání v regionu jako prevence nezaměstnanosti

Opatření 1.5 Regionální produkty

#### Vymezení a cíle Fiche

Zvýšení celkové výkonnosti a udržitelnosti zemědělského podniku.

#### Témata projektů/aktivity opatření

Podpora zemědělských podniků hospodařících v rostlinné nebo živočišné výrobě.

#### Oblasti podpory:

- stavební úpravy zemědělských staveb a technologie v živočišné a rostlinné výrobě a školkařské produkci,
- mobilní stroje pro zemědělskou výrobu a peletovací zařízení pro vlastní spotřebu v zemědělském podniku.

#### Časový harmonogram realizace fiche ve vazbě na finanční plán

Tabulka 67 uvádí předpokládané a předběžné rozdělení, které bude aktuálně upravováno podle potřeb a reálného čerpání MAS.

Tabulka 67: Předpokládané rozdělení čerpání dotace v letech

PRV 2 (mil. Kč)	2016	2017	2018	2019	2020	2021	2022	2023	Celkem
Výše dotace	0,00	1,00	0,5	0,5	0,00	0,00	0,00	0,00	2,00

Zdroj: Vlastní zpracování



## **Integrace na ostatní opatření / fiche CLLD**

Kvalita z regionu Hlinecka PRV 1

Venkovský podnikatel PRV 3

Atraktivní les PRV 4

Technika pro les a dřevo PRV 5

Výsadba dřevin v CHKO OPŽP 1

## **Příjemci dotace**

Zemědělský podnikatel

## **Výše způsobilých výdajů**

min. 50 000,- Kč

max. 5 000 000,- Kč

## **Omezení/Nepodporované aktivity**

Nebude podporována investice pro živočišnou výrobu týkající se včel a rybolovu a dále u rostlinné výroby konstrukce vinic a jejich oplocení a oplocení sadů. Podpora nebude poskytnuta na pořízení kotlů na biomasu.

## **Integrace (spolupráce v území MAS):**

- spolupráce zemědělských subjektů s dalšími partnery v regionu s výsledným efektem pro území (nová služba, nová nabídka výroby, zlepšení ekologie...),
- integrace bude naplněna při realizaci SCLLD také provazbou na vedlejší (doplňková opatření), která mají integrační funkci a svými aktivitami doplňují hlavní opatření.

## **Preferenční kritéria**

Preferenční kritéria budou sloužit pro rozlišení kvality projektů, bude posuzována doložená potřeba realizace v regionu, zapojení více subjektů a partnerů do přípravy a realizace projektů, naplňování horizontálních principů, další plánované návazné aktivity (vazba na jiný projekt, další etapy) a ekologické přínosy. Hodnocena bude tvorba pracovních míst.

V rámci kontroly ex ante na místě a veřejných obhajob bude hodnocena výběrovou komisí i prezentace projektu. Přesná preferenční kritéria budou stanovena v konkrétních výzvách MAS.

## **Monitorovací indikátory výstupů**

V tabulce 68 jsou uvedeny indikátory výstupů a výsledků, které splní fiche 2 s názvem Konkurenceschopný zemědělec.

**Tabulka 68: Monitorovací indikátory výstupů a výsledků – Konkurenceschopný zemědělec**

Číslo	Název indikátoru	Jednotka	Výstup/ výsledek	Výchozí stav	Hodnota pro mid- term (2018)	Cílový stav
9 37 01	Počet podpořených zemědělských podniků/ příjemců	podniky	výstup	0	1	2
9 48 00	Pracovní místa vytvořená v rámci podpořených projektů (Leader)	FTE	výsledek	0	1	1

*Zdroj: Vlastní zpracování*

### Stanovení hodnoty indikátorů

Hodnota výsledkového indikátoru byla stanovena v souladu s povinností tvorby 1 pracovního místa na výši 200 000 EUR dotace a dále byl výstupový indikátor stanoven podle potřeb vycházejících z analýzy území MAS a přepokládaných témat projektů nasbíraných v zásobníku projektů MAS.

MAS svým otevřeným přístupem však nemůže diskriminovat projekty, které v zásobníku projektu nejsou uvedeny nebo nebyly v období 2014-2015 známy a přesto splňují strategické cíle.

Předpoklad: podpořeno 1 pracovní místo á 200 000 EUR, počet podpořených příjemců 2.

### 27.2.3 Fiche PRV 3: Venkovský podnikatel

#### Vazba na opatření/dílčí opatření

OPATŘENÍ 19: Podpora pro místní rozvoj z iniciativy LEADER

DÍLČÍ OPATŘENÍ 19.2: Podpora provádění operací v rámci strategie komunitně vedeného místního rozvoje

#### Přiřazení Fiche k článku Nařízení PRV

19/1/b Podpora investic na založení nebo rozvoj nezemědělských činností

#### Vazba na SCLLD

##### Hlavní opatření

Opatření 1.1 Všeobecná podpora podnikání v regionu jako prevence nezaměstnanosti

##### Vedlejší opatření (s integračními prvky)

Opatření 1.2 Zemědělství

Opatření 1.6 Lesnictví

Opatření 1.3 Průmyslová výroba

Opatření 1.4 Cestovní ruch a služby

Opatření 1.5 Regionální produkty

#### Vymezení a cíle Fiche

Podpora je určena k diverzifikaci zemědělských činností a rozvoji nezemědělských činností.

### Témata projektů/aktivit opatření:

- rozšíření drobného ubytování na venkově (max. 40 lůžek),
- agroturistika - spojení místní výroby a zemědělských produktů s ubytováním,
- podpora vybraných nezemědělských činností a služeb,
- spojení výrobkové, zážitkové a gurmánské turistiky,
- podpora drobných regionálních výrobců, rodinných farem a podniků,
- podpora zpracování místních surovin a jejich systematické distribuce v regionu,
- zvýšení odbytu místních výrobků jak pro obyvatele, tak pro návštěvníky.

### Oblasti podpory

Podporovány budou investice do stavební obnovy (přestavby, modernizace, statického zabezpečení) nebo nové výstavby, pořízení strojů, technologií a dalšího vybavení sloužícího pro nezemědělskou činnost do vybraných nezemědělských činností dle Klasifikace ekonomických činností (CZ-NACE):

- C (Zpracovatelský průmysl s výjimkou činností v odvětví oceli, v uhelném průmyslu, v odvětví stavby lodí, v odvětví výroby syntetických vláken dle čl. 13 písm. a) NK (EU) č. 651/2014, a dále s výjimkou tříd 12.00 Výroba tabákových výrobků a 25.40 Výroba zbraní a střeliva),
- F (Stavebnictví s výjimkou skupiny 41.1 Developerská činnost),
- G (Velkoobchod a maloobchod; opravy a údržba motorových vozidel s výjimkou oddílu 46 a skupiny 47.3 Maloobchod s pohonnými hmotami ve specializovaných prodejnách),
- I (Ubytování, stravování a pohostinství),
- J (Informační a komunikační činnosti s výjimkou oddílů 60 a 61),
- M (Profesní, vědecké a technické činnosti s výjimkou oddílu 70),
- N 79 (Činnosti cestovních kanceláří a agentur a ostatní rezervační služby),
- N 81 (Činnosti související se stavbami a úpravou krajiny s výjimkou skupiny 81.1),
- N 82.1 (Administrativní a kancelářské činnosti),
- N 82.3 (Pořádání konferencí a hospodářských výstav),
- N 82.92 (Balicí činnosti),
- P 85.59 (Ostatní vzdělávání j. n.),
- R 93 (Sportovní, zábavní a rekreační činnosti),
- S 95 (Opravy počítačů a výrobků pro osobní potřebu a převážně pro domácnost) a
- S 96 (Poskytování ostatních osobních služeb).

### Časový harmonogram realizace fiche ve vazbě na finanční plán

Tabulka 69 uvádí předpokládané a předběžné rozdělení, které bude aktuálně upravováno podle potřeb a reálného čerpání MAS.

Tabulka 69: Předpokládané rozdělení čerpání dotace v letech

PRV 3 (mil. Kč)	2016	2017	2018	2019	2020	2021	2022	2023	Celkem
Výše dotace	0,00	1,500	2,00	0,00	1,142	0,00	0,00	0,000	4,642

Zdroj: Vlastní zpracování

## **Integrace na ostatní opatření CLLD**

Kvalita z regionu Hlinecka PRV 1

Konkurenceschopný zemědělec PRV 2

Atraktivní les PRV 4

Technika pro les a dřevo PRV 5

### **Příjemci dotace:**

- zemědělci,
- mikropodniky,
- malé podniky.

### **Výše způsobilých výdajů**

min. 50 000,- Kč

max. 5 000 000,- Kč (maximální výše dle PRV)

### **Integrace (spolupráce v území MAS)**

Propojení regionálních subjektů při poskytování služeb ubytování a stravování s výrobou a výrobky na rodinných farmách nebo v malých firmách, spojení s turistikou a gastronomií.

Integrace bude naplněna při realizaci SCLLD také provazbou na vedlejší (doplňková opatření), která mají integrační funkci a svými aktivitami doplňují hlavní opatření.

### **Preferenční kritéria**

Preferenční kritéria budou sloužit k rozlišení kvality projektů, bude posuzována doložená potřeba realizace aktivity v regionu (průzkum, podpora obce), spolupráce a zapojení dalších subjektů a cílových skupin do přípravy a realizace projektů, další plánované návazné aktivity (vazba na jiný projekt, další etapy), naplňování horizontálních principů, tvorba nových aktivit i počet pracovních míst, u agroturistiky kapacita nového zařízení nebo počet lůžek. Zvýhodňovány budou také CZ-NACE se zaměřením na cestovní ruch a chybějící služby v regionu (C, F, G, I, J, M, N79, R93, S95). V rámci kontroly ex ante na místě a veřejných obhajob bude hodnocena výběrovou komisí i prezentace projektu. Přesná preferenční kritéria budou stanovena v konkrétních výzvách MAS.

### **Monitorovací indikátory výstupů a výsledků**

V tabulce 70 jsou uvedeny indikátory výstupů a výsledků, které splní fiche 3 s názvem Venkovský podnikatel.

**Tabulka 70: Monitorovací indikátory výstupů a výsledků – Venkovský podnikatel**

Číslo	Název indikátoru	Jednotka	Výstup/ výsledek	Výchozí stav	Hodnota pro mid- term (2018)	Cílový stav
9 37 01	Počet podpořených zemědělských podniků/ příjemců	podniky	výstup	0	2	3
9 48 00	Pracovní místa vytvořená v rámci podpořených projektů (Leader)	FTE	výsledek	0	1	1

*Zdroj: Vlastní zpracování*

### **Stanovení hodnoty indikátorů**

Hodnota výsledkového indikátoru byla stanovena v souladu s povinností tvorby 1 pracovního místa na výši 200 000 EUR dotace a dále byl výstupový indikátor stanoven podle potřeb vycházejících z analýzy území MAS a předpokládaných témat projektů nasbíraných v zásobníku projektů MAS.

MAS svým otevřeným přístupem však nemůže diskriminovat projekty, které v zásobníku projektu nejsou uvedeny nebo nebyly v období 2014-2015 známy a přesto splňují strategické cíle.

Předpoklad: podpořeno 1 pracovní místo á 200 000 EUR, počet podpořených příjemců 3.

### **27.2.4 Fiche PRV 4: Atraktivní les**

#### **Vazba na opatření/dílčí opatření**

OPATŘENÍ 19: Podpora pro místní rozvoj z iniciativy LEADER

DÍLČÍ OPATŘENÍ 19.2: Podpora provádění operací v rámci strategie komunitně vedeného místního rozvoje

#### **Přiřazení Fiche k článku Nařízení PRV**

Článek 25 Neproduktivní investice v lesích

#### **Vazba na cíle SCLLD**

##### Hlavní opatření

Opatření 4.1 Zachování kvalitního životního prostředí, lidem přístupná a před lidmi chráněná zdravá krajina

Podopatření 4.1.2 Ochrana krajiny

##### Vedlejší opatření (s integračními prvky)

Opatření 4.1 Zachování kvalitního životního prostředí, lidem přístupná a před lidmi chráněná zdravá krajina

Podopatření 4.1.1 Zachování volné krajiny

Podopatření 4.1.3 Využití krajiny

Opatření 1.4 Cestovní ruch a služby

#### **Vymezení Fiche**

Podpora v rámci tohoto článku zahrnuje investice ke zvyšování environmentálních a společenských funkcí lesa podporou činností využívajících společenského potenciálu lesů.

#### **Témata projektů/aktivity opatření**

- Úprava lesních cest a návazné doplňkové infrastruktury pro pobyt v lese
- Zkvalitnění přístupu do lesa a lesem
- Zatraktivnění rekreační funkce lesa a jeho environmentálních funkcí
- Zvýšení informovanosti o lese naučnou formou a usměrnění pohybu i chování návštěvníků

### Oblasti podpory:

- podporovány budou projekty zaměřené na posílení rekreační funkce lesa (odpočívky a přístřešky, vybudování a značení cest a lesních naučných stezek pro turisty (do šíře 2 m) výstavba herních i fitness prvků, značení významných přírodních prvků, revitalizace a zpřístupnění studánek, infotabule),
- projekty mohou podporovat také zvýšení bezpečnosti návštěvníků lesa (rekonstrukce mostků a lávek, vybudování zábradlí, stupňů, závory apod.)

### Časový harmonogram realizace fiche ve vazbě na finanční plán

Tabulka 71 uvádí předpokládané a předběžné rozdělení, které bude aktuálně upravováno podle potřeb a reálného čerpání MAS.

Tabulka 71: Předpokládané rozdělení čerpání dotace v letech

PRV 4 (mil. Kč)	2016	2017	2018	2019	2020	2021	2022	2023	Celkem
Výše dotace	0,000	0,000	1,000	0,00	0,00	0,00	0,00	0,000	1,000

Zdroj: Vlastní zpracování

### Integrace na ostatní opatření CLLD

Kvalita z regionu Hlinecka PRV 1  
Konkurenceschopný zemědělec PRV 2  
Venkovský podnikatel PRV 3  
Technika pro les a dřevo PRV 5  
Spolupracující MAS PRV 6  
Výsadba dřevin v CHKO OPŽP 1

### Příjemci dotace:

- soukromí a veřejní držitelé lesů,
- fyzické nebo právnické osoby hospodařící v lesích, které jsou ve vlastnictví soukromých osob nebo jejich sdružení nebo spolků s právní subjektivitou, krajů, obcí nebo jejich svazků.

### Výše způsobilých výdajů

min. 50 000,- Kč

max. 5 000 000,- Kč

### Omezení/Nepodporované aktivity

Není povolena aktivita zalesňování. Nebudou podporovány projekty žadatelů, kteří nehospodaří podle platného lesního hospodářského plánu nebo převzaté lesní hospodářské osnovy.

### Integrace (spolupráce v území MAS):

- propojení regionálních subjektů podnikajících v oblasti cestovního ruchu v návaznosti na atraktivitu lesů MAS, spolupráce drobných farem i výrobců při poskytování služeb ubytování a stravování a nabídkou regionálních výrobků. Spojení turistiky s regionální výrobou a gastronomií. Spolupráce škol a držitelů lesa (ekovýchova),

- integrace bude naplněna při realizaci SCLLD také provazbou na vedlejší (doplňková opatření), která mají integrační funkci a svými aktivitami doplňují hlavní opatření.

### Preferenční kritéria

Preferenční kritéria budou sloužit k rozlišení kvality projektů, bude posuzována doložená potřeba realizace v regionu (vazba na strategii obce), naplňování horizontálních principů, zapojení více subjektů a cílových skupin do přípravy a realizace projektů, jejich spolupráce, další plánované návazné aktivity (vazba na jiný projekt, další etapy). V rámci kontroly ex ante na místě a veřejných obhajob bude hodnocena výběrovou komisí i prezentace projektu, podporovány budou projekty cest s cílem, příběhem či aktivitou, hodnocena budou také řešení následné údržby. V rámci kontroly ex ante na místě a veřejných obhajob bude hodnocena výběrovou komisí i prezentace projektu. Přesná preferenční kritéria budou stanovena v konkrétních výzvách MAS.

### Monitorovací indikátory výstupů

V tabulce 72 jsou uvedeny indikátory výstupů, které splní fiche 4 s názvem Atraktivní les.

Tabulka 72: Monitorovací indikátory výstupů – Atraktivní les

Číslo	Název indikátoru	Jednotka	Výstup	Výchozí stav	Hodnota pro mid-term (2018)	Cílový stav
9 27 02	Počet podpořených akcí/operací	akce/ operace	Výstup	0	1	1
93001	Celková (podpořená) plocha	ha	Výstup	0	39	39

*Zdroj: Vlastní zpracování*

### Stanovení hodnoty indikátorů

V tomto opatření není reálné vytvářet pracovní místa, povinnost tvorby pracovních míst MAS za celou alokaci bude naplněna v ostatních opatřeních. Výstupové indikátory byly stanoveny podle potřeb vycházejících z analýzy území MAS a předpokládaných témat projektů nasbíraných v zásobníku projektů MAS. Výměra celkové plochy v ha byla vypočítána dle zmapování naučné stezky a předběžného zájmu v regionu.

MAS svým otevřeným přístupem však nemůže diskriminovat projekty, které v zásobníku projektu nejsou uvedeny nebo nebyly v období 2014-2015 známy a přesto splňují strategické cíle.

Předpoklad: počet podpořených pracovních míst 0, počet podpořených akcí 1, podpora úpravy 1 okruhu naučné stezky s vybavením.

## 27.2.5 Fiche PRV 5: Technika pro les a dřevo

### Vazba na opatření/dílčí opatření

OPATŘENÍ 19: Podpora pro místní rozvoj z iniciativy LEADER

DÍLČÍ OPATŘENÍ 19.2: Podpora provádění operací v rámci strategie komunitně vedeného místního rozvoje

### Přiřazení Fiche k článku Nařízení PRV

Článek 26 Investice do lesnických technologií a zpracování lesnických produktů, jejich mobilizace a uvádění na trh

## Vazba na cíle SCLLD

### Hlavní opatření

Opatření 1.6 Lesnictví

### Vedlejší opatření (s integračními prvky)

Opatření 1.1 Všeobecná podpora podnikání v regionu jako prevence nezaměstnanosti

Opatření 1.3 Průmyslová výroba

Opatření 1.5 Regionální produkty

## Vymezení Fiche

Podpora je zaměřena na investice do lesnických technologií a do strojů a technologií vedoucích k efektivnímu zpracování dřeva.

## Témata projektů/aktivity opatření

- Pořízení lesní techniky
- Modernizace dřezpracujících provozoven (vlastníků lesa)
- Zpracování dřeva a uvedení na trh

## Oblasti podpory:

- pořízení strojů a technologií určených pro hospodaření na lesních pozemcích (stroje a technologie pro obnovu, výchovu a těžbu lesních porostů včetně přibližování, stroje ke zpracování potěžebních zbytků, stroje pro přípravu půdy před zalesněním, stroje, technologie a zařízení pro lesní školkařskou činnost),
- výstavba a modernizace dřezpracujících provozoven včetně technologického vybavení,
- investice související s používáním dřeva jako suroviny nebo zdroje energie jsou omezeny na všechny pracovní operace před průmyslovým zpracováním. Za průmyslové zpracování se nepovažuje mechanické zpracování dřeva na různé polotovary (např. výroba řeziva a jeho základní opracování),
- investice související se zvyšováním ekonomické hodnoty lesů musejí být odůvodněné ve vztahu k očekávanému zlepšení lesů v jednom nebo více podnicích a mohou zahrnovat investice do strojů pro lesní těžební práce a postupů těžby, které jsou šetrné k půdě a zdrojům,
- žadatel na lesních pozemcích hospodáří podle platného lesního hospodářského plánu nebo podle převzaté platné lesní hospodářské osnovy – nevztahuje se na dřezpracující provozovny.

## Časový harmonogram realizace fiche ve vazbě na finanční plán

Tabulka 73 uvádí předpokládané a předběžné rozdělení, které bude aktuálně upravováno podle potřeb a reálného čerpání MAS.

Tabulka 73: Předpokládané rozdělení čerpání dotace v letech

PRV 5 (mil. Kč)	2016	2017	2018	2019	2020	2021	2022	2023	Celkem
Výše dotace	0,000	1,00	1,00	1,00	0,000	0,000	0,000	0,000	3,000

Zdroj: Vlastní zpracování



## **Integrace na ostatní opatření CLLD**

Kvalita z regionu Hlinecka PRV 1

Konkurenceschopný zemědělec PRV 2

Venkovský podnikatel PRV 3

Atraktivní les PRV 4

### **Příjemci dotace:**

- soukromí držitelé lesů,
- obce,
- malé a střední podniky zaměřené na investice, které zvyšují lesnický potenciál nebo souvisejí se zpracováním, mobilizací lesnických produktů a jejich uváděním na trh.

### **Omezení/Nepodporované aktivity:**

- nebudou podporovány investice související s používáním dřeva jako suroviny nebo zdroje energie v rámci průmyslového zpracování (za průmyslové zpracování se nepovažuje mechanické zpracování dřeva na různé polotovary např. výroba řeziva a jeho základní opracování),
- nebudou podporovány projekty, které neodůvodní očekávané zlepšení lesů nebo zvýšení jeho ekonomické hodnoty,
- nebudou podporovány projekty žadatelů, kteří nehospodaří podle platného lesního hospodářského plánu nebo převzaté platné lesní hospodářské osnovy (tuto podmínku nemusí splnit dřevozpracující provozovny).

### **Výše způsobilých výdajů**

min. 50 000,- Kč

max. 5 000 000,- Kč

### **Integrace**

Integrace bude naplněna při realizaci SCLLD také provazbou na vedlejší (doplňková opatření), která mají integrační funkci a svými aktivitami doplňují hlavní opatření.

### **Preferenční kritéria**

Preferenční kritéria budou sloužit pro rozlišení kvality projektů, bude posuzována doložená potřeba realizace v regionu (vazba na strategii obce), naplňování horizontálních principů, zapojení více subjektů a cílových skupin do přípravy a realizace projektů, další plánované návazné aktivity (vazba na jiný projekt, další etapy). Výhodou bude propojování cílů nebo vazba na místní výrobky.

V rámci kontroly ex ante na místě a veřejných obhajob bude hodnocena výběrovou komisí i prezentace projektu. Přesná preferenční kritéria budou stanovena v konkrétních výzvách MAS.

### **Monitorovací indikátory výstupů/výsledků**

V tabulce 74 jsou uvedeny indikátory výstupů a výsledků, které splní fiche 5 s názvem Technika pro les a dřevo.

**Tabulka 74: Monitorovací indikátory výstupů a výsledků – Technika pro les a dřevo**

Číslo	Název indikátoru	Jednotka	Výstup/ výsledek	Výchozí stav	Hodnota pro mid- term (2018)	Cílový stav
9 37 01	Počet podpořených zemědělských podniků/příjemců	podniky	výstup	0	1	2
9 48 00	Pracovní místa vytvořená v rámci podpořených projektů (Leader)	FTE	výsledek	0	0	0

*Zdroj: Vlastní zpracování*

### Stanovení hodnoty indikátorů

Hodnota výsledkového indikátoru jsou nula, v tomto opatření není reálně vytvářet pracovní místa, povinnost tvorby pracovních míst MAS za celou alokaci bude naplněna v ostatních opatřeních. Výstupový indikátor byl stanoven podle potřeb vycházejících z analýzy území MAS a přepokládaných témat projektů nasbíraných v zásobníku projektů MAS.

MAS svým otevřeným přístupem však nemůže diskriminovat projekty, které v zásobníku projektu nejsou uvedeny nebo nebyly v období 2014-2015 známy a přesto splňují strategické cíle.

Předpoklad: počet podpořených příjemců 2, počet podpořených pracovních míst 0.

### 27.2.6 Fiche PRV 6: Spolupracující MAS

#### Vazba na opatření/dílčí opatření

OPATŘENÍ 19: Podpora pro místní rozvoj z iniciativy LEADER

DÍLČÍ OPATŘENÍ 19.3: Příprava a provádění kooperačních činností místní akční skupiny

#### Přiřazení Fiche k článku Nařízení PRV

Článek 44 Činnosti spolupráce v rámci iniciativy LEADER

#### Vazba na SCLLD

##### Hlavní opatření

Opatření 1.4 Cestovní ruch a služby

##### Vedlejší opatření (s integračními prvky)

Opatření 1.1 Všeobecná podpora podnikání v regionu jako prevence nezaměstnanosti

Opatření 1.2 Zemědělství

Opatření 1.3 Průmyslová výroba

#### Vymezení Fiche

Podpora je zaměřena na realizaci měkkých akcí a aktivit vedoucích k naplňování strategie MAS Hlinecko (akce propagační, informační, volnočasové, vzdělávací), dále bude podporováno vytváření a rozvoji krátkých dodavatelských řetězců, místních trhů a regionální značky.

### Témata projektů/aktivity opatření:

- pořádání konferencí,
- pořádání festivalů,
- pořádání workshopů,
- pořádání exkurzí,
- pořádání výstav (včetně stabilních),
- pořádání setkání partnerů s přenosem příkladů správné praxe,
- vydávání publikací, brožur, letáků, informačních cedulí apod. spojených s výše uvedenými aktivitami a naplňováním strategie CLLD,
- výdaje na investice za předpokladu, že jsou provozovány spolupracujícími subjekty.

### Oblasti podpory:

- projekty spolupráce s tématem naplňujícím strategii CLLD, např. podpora regionálních výrobců, místních trhů, vzdělávacích aktivit a Infocenter, podpora spolupráce se sousedními i dalšími MAS se stejným téma k řešení v SCLLD, (propojování sousedních území naučnými nebo lesními stezkami, propojení MAS na území historických stezek, aktivity MAS se společnými vazbami- např. území ležící ve stejné CHKO, území ležící v Geoparku apod.),
- projekty partnerů ve formě tištěných materiálů a produktů, zaměřených na propagaci historie i současnosti území (např. společné území CHKO, bývalý společný okres-region-kraj, propagaci historie tradičních charakteristických řemesel na obou územích apod.),
- předběžná technická podpora při plánování konkrétních projektů spolupráce (max. 10% alokace).

### Časový harmonogram realizace fiche ve vazbě na finanční plán

Tabulka 75 uvádí předpokládané a předběžné rozdělení, které bude aktuálně upravováno podle potřeb a reálného čerpání MAS.

Tabulka 75: Předpokládané rozdělení čerpání dotace v letech

PRV 6 (mil. Kč)	2016	2017	2018	2019	2020	2021	2022	2023	Celkem
Výše dotace	0,000	0,000	0,300	0,000	0,255	0,000	0,000	0,000	0,555

Zdroj: Vlastní zpracování

### Integrace na ostatní opatření / Fiche CLLD

Vzdělávání a rozvoj osobnosti IROP 2

Kvalita z regionu Hlinecka PRV 1

Atraktivní les PRV 4

### Příjemce dotace

Místní akční skupina Hlinecko, z.s.

## Partneři spolupráce

- jiné MAS,
- skupina místních veřejných soukromých partnerů, na venkovském nebo jiném, než venkovském území, která provádí strategii místního rozvoje v rámci EU či mimo ni.

## Výše způsobilých výdajů:

min. 50 000,- Kč

max. 5 000 000,- Kč

## Omezení/ Nepodporované aktivity

Investice nejsou možné u jiných aktivit, než zajištění odbytu produkce místních výrobků a služeb, vzdělávání a informačních a turistických center.

## Monitorovací indikátory výstupů

V tabulce 76 jsou uvedeny indikátory výstupů, které splní fiche 6 s názvem Spolupracující MAS.

**Tabulka 76: Monitorovací indikátory výstupů – Spolupracující MAS**

Číslo	Název indikátoru	Jednotka	Výstup	Výchozí stav	Hodnota pro mid-term (2018)	Cílový stav
9 25 01	Celkové veřejné výdaje	EUR	výstup	0	-	20 536

*Zdroj: Vlastní zpracování*

## Stanovení hodnoty indikátorů

Výstupový indikátor v opatření spolupráce MAS byl stanoven na základě přidělené alokace na projekty spolupráce. Indikátor výsledku nemusí MAS povinně sledovat, a proto nebyl zvolen.

## 27.3 Akční plán OPZ

### 27.3.1 Opatření OPZ 1: Sociální a komunitní služby

#### Investiční priorita

INVESTIČNÍ PRIORITA 2.3: Strategie komunitně vedeného místního rozvoje

#### Specifický cíl programu

2.3.1 Zvýšit zapojení lokálních aktérů do řešení problémů nezaměstnanosti a sociálního začleňování ve venkovských oblastech

#### Vazba na specifické cíle OP

2.1.1 Zvýšit uplatnitelnost osob ohrožených sociálním vyloučením nebo sociálně vyloučených ve společnosti a na trhu práce

2.2.1 Zvýšit kvalitu a udržitelnost systému sociálních služeb, služeb pro rodiny a děti a dalších navazujících služeb podporujících sociální začleňování

## **Cíle opatření CLLD**

- rozvoj a podpora regionálních center jako prevence před sociálním vyloučením s vazbou začleňování osob (aktivity mimo režim zákona 108/2006 Sb.),
- zvýšení dostupnosti sociálních služeb,
- integrace sociálně ohrožených skupin na trh práce,
- podpora komunitního života.

## **Vazba na SCLLD**

### Hlavní opatření

Opatření 5.4: Solidární a sociálně silný region

### Doplňkové opatření (s integračními prvky)

Opatření 5.1: Spolupracující region

Opatření 5.3: Bezpečný region

Opatření 5.5: Prorodinný a zdravý region

## **Provázanost na ostatní opatření CLLD**

Podpora sociálního podnikání OPZ 2

Vzdělávání a rozvoj osobnosti IROP 2

## **Priorizace navrhovaných opatření:**

a) opatření financovaná z alokované částky

b) opatření financovaná z alokované částky v případě navýšení = zásobník projektů

## **Témata projektů/aktivity opatření:**

- podpora projektů komunitní sociální práce v komunitním centru s vazbou na prevenci sociálního vyloučení a začleňování osob,
- projekty na podporu terénních a ambulantních služeb dle zákona č. 108/2006 Sb., o sociálních službách s vazbou na prevenci sociálního začleňování a sociálního vyloučení - např. sociálně terapeutické dílny, sociální rehabilitace, terénní programy, odlehčovací služby, služby následné péče, odborné poradenství, služby pro rodiny s dětmi charakterem sociálně aktivizační apod.,
- podpora školních klubů pro žáky ZŠ a podpora volnočasových zařízení pro žáky základních škol a mládež ve věku 15-26 let se zaměřením na mladé lidi ze sociálně znevýhodněného prostředí vstupujících do samostatného života v průběhu a po ukončení vzdělání (v regionu jsou sociálně slabé rodiny i mnoho pěstounských rodin) s cílem jejich podpory při začlenění do běžného života a na trh práce, zvyšování jejich kvalifikace, finanční gramotnosti, posilování osobních kompetencí, praktických dovedností nebo právního povědomí, získání odpovídajícího bydlení a celkově podpora fungování cílových skupin v přirozeném sociálním prostředí,
- příměstské tábory: zajištění služeb péče o děti v době školních prázdnin včetně společné dopravy dětí do příměstského tábora. Příměstský tábor může být realizován i jako samostatný projekt.
- projekty na podporu uplatnění znevýhodněných skupin žen na trhu práce a na návrat osob po rodičovské dovolené či péči o závislého člena rodiny na trh práce, nalezení zaměstnání

a jeho udržení, získání či obnova pracovních návyků, rekvalifikace s přímou uplatnitelností na trhu práce a další profesní vzdělávání

- projekty na podporu provozu sociálního bydlení (možnost využití institutu domovníka z řad klientů sociálního bydlení).

### Časový harmonogram realizace opatření ve vazbě na finanční plán

Tabulka 77 uvádí předpokládané a předběžné čerpání reálných projektů, které bude aktuálně upravováno podle potřeb a skutečného čerpání MAS.

Vzhledem k výši alokace na dané opatření neplánujeme vyhlášovat výzvu každoročně, ale předpokládáme vyhlášení pouze 2 výzev, a to v letech 2017 a 2019 (s postupným nárokováním finančních prostředků dle plánu projektů žadatelů).

MAS odhaduje, že alokace umožní podpořit:

- 10 cyklů týdenního příměstského tábora v počtu cca 12 dětí/tábor (výdaje cca 400 Kč/dítě/den -započítána strava a spotřební materiál a pomůcky na výrobky a akce, vstupné u výletů apod.) + 1 úvazek pečovatele ve výši 35 000 Kč/měsíc vč. odvodů po dobu 3 měsíců a 7 000 Kč společná doprava + doprava na akce/týdenní tábor. Celkové náklady na příměstský tábor jsou odhadovány na 415 000 Kč (počítáno s 5% spoluúčasti provozovatele volnočasového zařízení). MAS předpokládá, že příměstské tábory budou podpořeny v roce 2017, 2018 a 2019.
- celoročně fungující volnočasové centrum pro děti a mládež od 15-26 let a DDM po dobu 3 let, kdy budou podpořeni 3 zaměstnanci na cca 0,6 pracovního úvazku s výší mzdy 16-17 000 Kč/měs včetně odvodů (výpočet na 0,6 úvazku). Odhad výše mzdových nákladů cca 1,8 mil. Kč a je (počítáno s 5% spoluúčasti provozovatele volnočasového zařízení). MAS předpokládá, že volnočasové centrum bude podpořeno v roce 2017, 2018 a 2019.
- fungování 1 komunitního centra po dobu 3 let, kde bude pracovník zaměstnán na 0,5 úvazku/měs za 20 tis. Kč/měsíc včetně odvodů (výpočet na 0,5 úvazku). Celkové náklady odhadujeme na 720 tis. a MAS předpokládá 100% dotaci. MAS předpokládá, že komunitní centrum bude podpořeno v letech 2019 – 2021.
- zajištění mezd pracovníků na realizaci 2 sociálních služeb vždy pro 1 zaměstnance na 0,5-0,6 úvazku na cca 3 roky (mzda cca 16-18 tis. Kč/zam. včetně odvodů), MAS předpokládá 100% dotaci. MAS předpokládá podporu mezd pracovníků v letech 2019 – 2021.

Tabulka 77: Předpokládaný finanční plán v letech

OPZ 1 (mil. Kč)	2016	2017	2018	2019	2020	2021	2022	2023	Celkem
Výše způsobilých výdajů	0,000	0,85833	0,85833	1,48833	0,990	0,630	0,000	0,000	4,82499

Zdroj: Vlastní zpracování

### Cílové skupiny:

- osoby s kombinovanými diagnózami,
- osoby ohrožené specifickými zdravotními riziky,
- osoby ohrožené vícenásobnými riziky,
- osoby ohrožené sociálním vyloučením,

- osoby sociálně vyloučené,
- osoby pečující o malé děti,
- osoby pečující o závislé osoby,
- rodiče samoživitelé,
- osoby dlouhodobě nezaměstnané nebo opakovaně nezaměstnané,
- osoby ohrožené předlužeností
- osoby ohrožené domácím násilím a závislostmi.

#### **Příjemce dotace:**

- MAS,
- poskytovatelé sociálních služeb,
- obce a jimi zřizované organizace
- NNO,
- vzdělávací a poradenské instituce,
- školy a školská zařízení
- obchodní korporace
- OSVČ
- profesní a podnikatelská sdružení

#### **Absorpční kapacita MAS**

V území jsou 2 poskytovatelé služeb zaměřené na sociální problematiku s rozvojem aktivit v terénních službách a vykonávající fakultativní služby, např. sociální rehabilitaci. Nově je jedním subjektem zfunkčněna (od 6/2016) terapeutická dílna, která uvažuje o rozšíření. V regionu a všeobecně v kraji chybí a jsou potřebné služby následné péče a odlehčovací služby, tyto však zatím nikdo neprovádí, ale jejich zavedení je v jednání.

Velmi dobře funguje speciální volnočasové zařízení pro děti a mládež ve věku 15-26 let zaměřené na aktivity pro děti ze sociálně znevýhodněného prostředí, děti s poruchami chování a na prevenci kriminality, který provádí a chce dále provádět i příměstské tábory a využije i podporou společné dopravy dětí, dále 1x Dům dětí a mládeže pro celé území. Cca 4 zaměstnavatelé mají zájem o práci s cílovými skupinami, do vzdělání a jejich uplatněním ve firmě (zdravotně postižení, samoživitelé, osoby ohrožené vyloučením). U nového sociálního bydlení, které bude městem vybudováno, kde bude cca 6 bytových jednotek pro 10 klientů, by město rádo využilo i institut domovníka z řad klientů sociálního bydlení.

#### **Omezení/nepodporované aktivity**

Podporované aktivity regionálních center nemohou mít komerční charakter. Budou podporovány pouze sociální služby, které nejsou v rozporu se střednědobým plánem rozvoje soc. služeb obce nebo kraje nefinancované z jiných veřejných zdrojů.

## Vliv opatření na naplňování horizontálních témat

Udržitelný rozvoj- opatření má neutrální vliv

Rovné příležitosti a nediskriminace- opatření má pozitivní vliv, vede ke zvýšení uplatnitelnosti cílových skupin na trhu práce a zvýšení šance jejich zaměstnanosti a ke snížení diskriminace při hledání a zajištění zaměstnání (z důvodu věku, nízké praxe nebo dlouhé evidence na úřadu práce apod.)

Rovnost žen a mužů- opatření má neutrální vliv

## Integrace

Integrace bude naplněna při realizaci SCLLD také provazbou na vedlejší (doplňková opatření), která mají integrační funkci a svými aktivitami doplňují hlavní opatření.

## Principy pro určení preferenčních kritérií

Preferenční kritéria budou sloužit pro rozlišení kvality projektů, bude posuzována doložená potřebnost realizace v regionu, efektivnost a hospodárnost, příspěvek k naplňování horizontálních principů, spolupráce- zapojení více subjektů a cílových skupin do přípravy a realizace projektů, další plánované návazné aktivity (vazba na jiný projekt, další etapy) a integrace cílových skupin.

V rámci veřejných obhajob bude hodnocena výběrovou komisí i připravenost projektů a schopnost jejich realizace (zdůvodnění potřeby, rozdělení úkolů apod.) Přesná preferenční kritéria budou stanovena v konkrétních výzvách MAS.

## Monitorovací indikátory výstupů/výsledků

V tabulce 78 jsou uvedeny indikátory výstupů a výsledků, které splní opatření OPZ 1 - Sociální a komunitní služby

Tabulka 78: Monitorovací indikátory výstupů a výsledků – Sociální a komunitní služby

Číslo	Název indikátoru	Jednotka	Výstup /výsledek	Výchozí stav	Cílový stav
6 70 01	Kapacita podpořených služeb	místa	výstup	0	5
6 00 00	Celkový počet účastníků	osoby	výstup	0	100
6 70 10	Využívání podporovaných služeb	osoby	výsledek	0	5
6 73 10	Bývalí účastníci projektů, u nichž intervence formou sociální práce naplnila svůj účel	osoby	výsledek	0	10
6 73 15	Bývalí účastníci projektů v oblasti sociálních služeb, u nichž služba naplnila svůj účel	osoby	výsledek	0	10
5 00 01	Kapacita podpořených zařízení péče o děti nebo vzdělávacích zařízení	osoby	výstup	0	120
5 51 02	Počet podpořených komunitních center	zařízení	výstup	0	1
6 20 00	Počet projektů, které celé nebo z části provádějí sociální partneři nebo nevládní organizace	projekty	výstup	0	1

Zdroj: Vlastní zpracování



### **Stanovení hodnoty indikátorů**

Výstupové indikátory byly stanoveny podle potřeb vycházejících z analýzy území MAS a předpokládaných témat projektů nasbíraných v zásobníku projektů MAS.

Dále také vychází hodnoty indikátorů:

- z kapacity školního klubu,
- předpokládané kapacity příměstských táborů,
- předpokládaného počtu podpořených sociálních služeb registrovaných podle zákona o soc. službách,
- počtu komunitních center, která mají zájem být podpořena (1),
- odhadu podpořených účastníků cílových skupin, kteří využijí podporu (dle potřeb firem),
- indikátor 6 70 10 byl stanoven jako výsledkový pro ty osoby, které byly v rámci služeb a poradenství sociální prevence bez identifikace totožnosti nebo jejich podpora s identifikací totožnosti nepřesáhla podporu bagatelní (min. 40 hodin), tzn. nebyly schopny absolvovat daný program plně, min. v rozsahu 40 hodin.

MAS svým otevřeným přístupem však nemůže diskriminovat projekty, které v zásobníku projektu nejsou uvedeny nebo nebyly v období 2014-2016 známy a přesto splňují strategické cíle.

### **27.3.2 Opatření OPZ 2: Podpora sociálního podnikání**

#### **Investiční priorita**

2.3 Strategie komunitně vedeného místního rozvoje

#### **Specifický cíl programu**

2.3.1 Zvýšit zapojení lokálních aktérů do řešení problémů nezaměstnanosti a sociálního začleňování ve venkovských oblastech

#### **Vazba na specifické cíle OP**

2.1.2 Rozvoj sektoru sociální ekonomiky

#### **Cíle opatření CLLD:**

- zvyšování zaměstnanosti a vytváření vhodných podmínek na trhu práce pro osoby ohrožené sociálním vyloučením, zvýšení jejich uplatnitelnosti dle potřeb regionu,
- podpora a rozvoj sociálního podnikání v regionu a spolupráce regionálních aktérů
- sladění pracovního a rodinného života.

#### **Vazba na SCLLD**

##### Hlavní opatření

Opatření 1.1: Všeobecná podpora podnikání v regionu jako prevence nezaměstnanosti

#### **Doplňkové opatření (s integračními prvky)**

Opatření 1.3: Průmyslová výroba

Opatření 1.5: Regionální produkty

Opatření 5.1: Spolupracující region

Opatření 5.3: Bezpečný region

### Provázanost na ostatní opatření CLLD

Sociální a komunitní služby OPZ 1

### Priorizace navrhovaných opatření

a) opatření financovaná z alokované částky

b) opatření financovaná z alokované částky v případě navýšení = zásobník projektů

### Témata projektů/aktivity opatření:

- vznik, zachování a rozvoj nových podnikatelských aktivit v oblasti sociálního podnikání a environmentálního sociálního podnikání (start nových živností, provozní výdaje, tvorba nových pracovních míst pro cílové skupiny), vzdělávání zaměstnanců sociálního podniku
- podpora sdílených pracovních míst, práce na dálku

### Časový harmonogram realizace opatření ve vazbě na finanční plán

Tabulka 79 uvádí předpokládané a předběžné rozdělení, které bude aktuálně upravováno podle potřeb a reálného čerpání MAS.

Vzhledem k výši alokace na dané opatření neplánujeme vyhlašovat výzvu každoročně, ale předpokládáme vyhlášení pouze 2 výzev, a to v letech 2018 a 2019 (s postupným uvolňováním finančních prostředků).

MAS odhaduje, že alokace umožní podpořit 1-2 sociální podniky po dobu 24 měsíců pro cca 3-4 zaměstnance při mzdě cca 30 tis. Kč/měsíc včetně odvodů a mírné zvýšení mzdy/pracovníka (u 1-2 pracovníků, kteří budou zastávat pozici odborného pracovníka-předáka-vedoucího-mistrové apod., kteří budou pracovníky zaučovat a dohlížet na ně v průběhu pracovního procesu.

Tabulka 79: Předpokládaný finanční plán v letech

OPZ 2 (mil. Kč)	2016	2017	2018	2019	2020	2021	2022	2023	Celkem
Výše způsobilých výdajů	0,000	0,000	1,800	1,500	1,562	1,313	0,000	0,000	6,175

Zdroj: Vlastní zpracování

### Cílové skupiny:

- osoby se zdravotním postižením,
- osoby ohrožené sociálním vyloučením,
- osoby sociálně vyloučené,
- osoby dlouhodobě nezaměstnané nebo opakovaně nezaměstnané.

### Příjemce dotace (dle vymezení v OP):

- Obchodní korporace
- OSVČ

## Absorpční kapacita MAS

V území je jeden existující sociální podnik, který připravuje rozšíření výroby a pracovních pozic ve zcela nové provozovně, 2 firmy připravující se na rozjezd sociálního podnikání (zatím formou projektových záměrů, proto tyto považujeme za potenciální příležitost).

## Omezení/nepodporované aktivity

Budou podporovány aktivity nefinancované z jiných veřejných zdrojů (zamezení duplicity).

U sociálních podniků nebude možné podporovat sociální služby dle zákona č. 108/2006 Sb., o sociálních službách zemědělskou prvovýrobu a aktivity v oblasti cestovního ruchu.

## Vliv opatření na naplňování horizontálních témat

Udržitelný rozvoj - opatření má neutrální vliv

Rovné příležitosti a nediskriminace - opatření má pozitivní vliv, vede ke zvýšení uplatnitelnosti cílových skupin na trhu práce a zvýšení šance jejich zaměstnanosti a ke snížení diskriminace při hledání a zajištění zaměstnání

Rovnost žen a mužů - opatření má neutrální vliv

## Integrace

Integrace bude naplněna při realizaci SCLLD také provazbou na vedlejší (doplňková opatření), která mají integrační funkci a svými aktivitami doplňují hlavní opatření.

## Principy pro určení preferenčních kritérií

Preferenční kritéria budou sloužit pro rozlišení kvality projektů, bude posuzována doložená potřebnost realizace v regionu, efektivnost a hospodárnost, příspěvek k naplňování horizontálních principů, spolupráce- zapojení více subjektů a cílových skupin do přípravy a realizace projektů, další plánované návazné aktivity (vazba na jiný projekt, další etapy) a integrace cílových skupin.

V rámci veřejných obhajob bude hodnocena výběrovou komisí i připravenost projektů a schopnost jejich realizace (zdůvodnění potřeby, rozdělení úkolů apod.) Přesná preferenční kritéria budou stanovena v konkrétních výzvách MAS.

## Monitorovací indikátory výstupů

V tabulce 80 jsou uvedeny indikátory výstupů, které splní opatření OPZ 2 – Podpora sociálního podnikání.

Tabulka 80: Monitorovací indikátory výstupů – Podpora sociálního podnikání

Číslo	Název indikátoru	Jednotka	Výstup	Výchozí stav	Cílový stav
1 02 12	Počet podpořených již existujících sociálních podniků	organizace	výstup	0	1
6 00 00	Celkový počet účastníků	osoby	výstup	0	6,5

Zdroj: Vlastní zpracování

## **Stanovení hodnoty indikátorů**

Výstupové indikátory byly stanoveny podle potřeb vycházejících z analýzy území MAS a předpokládaných témat projektů nasbíraných v zásobníku projektu MAS. Dále také vychází hodnoty indikátorů z počtu existujících sociálních podniků (1) a možností podniku zaměstnat znevýhodněné osoby.

MAS svým otevřeným přístupem však nemůže diskriminovat projekty, které v zásobníku projektu nejsou uvedeny nebo nebyly v období 2014-2015 známy a přesto splňují strategické cíle.

## **27.4 Akční plán OPŽP**

### **27.4.1 Opatření OPŽP 1: Výsadba dřevin v CHKO**

#### **Vazba na specifické cíle OP**

SPECIFICKÝ CÍL 4.3: Posílit přirozené funkce krajiny

#### **Vazba na SCLLD**

##### Hlavní opatření

Opatření 4.1: Zachování kvalitního životního prostředí, lidem přístupná a před lidmi chráněná zdravá krajina (území dvou CHKO, geoparku)

*Podopatření 4.1.1: Zachování volné krajiny*

##### Doplňkové opatření (s integračními prvky)

Opatření 4.1: Zachování kvalitního životního prostředí, lidem přístupná a před lidmi chráněná zdravá krajina (území dvou CHKO, geoparku)

*Podopatření 4.1.2: Ochrana volné krajiny*

*Podopatření 4.1.3: Využití krajiny*

Opatření 1.2: Zemědělství

Opatření 1.6: Lesnictví

#### **Cíle opatření CLLD:**

- zvýšení ekologické stability krajiny,
- podpora biodiverzity a funkce ekosystému.

#### **Témata projektů/aktivity opatření:**

- liniové a skupinové výsadby dřevin na orné půdě LPIS i mimo ornou půdu (stromořadí, větrolamy, břehové porosty, remízy), založení nebo obnova krajinného prvku

#### **Provázanost na ostatní opatření CLLD**

Konkurenceschopný zemědělec PRV 2

Atraktivní les PRV 4

#### **Časový harmonogram realizace opatření ve vazbě na finanční plán**

Tabulka 81 uvádí předpokládané a předběžné rozdělení, které bude aktuálně upravováno podle potřeb a reálného čerpání MAS.

**Tabulka 81: Předpokládané rozdělení čerpání dotace v letech**

OPŽP 1 (mil. Kč)	2016	2017	2018	2019	2020	2021	2022	2023	Celkem
Výše dotace	0,000	0,000	2,700	2,500	0,800	0,700	0,313	0,000	7,013

*Zdroj: Vlastní zpracování*

MAS předpokládá 2 výzvy, a to v letech 2018 a 2019, a podporu péče o výsadbu následující tři roky po dokončení projektu. Tabulka 81 upřesňuje výši výzvy v daném roce, skutečné čerpání v jednotlivých letech je promítnuto ve finanční plánu.

#### **Příjemce dotace:**

- kraje,
- obce,
- organizační složky státu (s výjimkou pozemkových úřadů a AOPK ČR),
- státní podniky, státní organizace, veřejné výzkumné instituce, veřejnoprávní instituce, příspěvkové organizace,
- školy a školská zařízení,
- nestátní neziskové organizace (obecně prospěšné společnosti, nadace, nadační fondy, ústavy, spolky),
- církve a náboženské společnosti a jejich svazy,
- podnikatelské subjekty, obchodní společnosti a družstva,
- fyzické osoby podnikající.

#### **Cílové skupiny**

- vlastníci a správci pozemků,
- organizace podílející se na ochraně přírody a krajiny,
- správci povodí a správci vodních toků.

#### **Omezení/Nepodporované aktivity**

Žadatelé nemohou být fyzické osoby nepodnikající.

Projekt nesmí být v rozporu s plánem péče CHKO, s územně plánovací dokumentací nebo schváleným plánem pozemkových.

#### **Integrace**

Integrace bude naplněna při realizaci SCLLD také provazbou na vedlejší (doplňková opatření), která mají integrační funkci a svými aktivitami doplňují hlavní opatření.

#### **Principy pro určení preferenčních kritérií**

Preferenční kritéria budou sloužit pro rozlišení kvality projektů, bude posuzována doložená potřeba realizace v regionu (vazba na strategii obce), naplňování horizontálních principů, zapojení více subjektů a cílových skupin do přípravy a realizace projektů, další plánované návazné aktivity (vazba na jiný projekt, další etapy).

## Monitorovací indikátory výstupů/výsledků

V tabulce 82 jsou uvedeny indikátory výstupů a výsledků, které splní opatření OPŽP 1 - Výsadba dřevin v CHKO.

**Tabulka 82: Monitorovací indikátory výstupů a výsledků – Výsadba dřevin v CHKO**

Číslo	Název indikátoru	Jednotka	Výstup/ výsledek	Výchozí stav	Hodnota pro mid- term (2018)	Cílový stav
46500	Plocha stanovišť, která jsou podporována s cílem zlepšit jejich stav zachování	ha	výstup	0	0	4
45415	Počet lokalit, kde byly posíleny ekosystémové funkce krajiny	lokality	výsledek	0	0	2

*Zdroj: Vlastní zpracování*

### Stanovení hodnoty indikátorů

Indikátory byly stanoveny jako povinné na území na alokaci MAS.

## 27.5 Sumarizace vazeb opatření SCLLD

**Tabulka 83: Sumarizace vazeb opatření SCLLD**

Opatření SCLLD	Hlavní opatření	Doplňkové opatření (s integračními prvky)
<b>IROP</b>		
IROP 1 Cesty domů	Opatření 3.3: Dopravní infrastruktura a příslušenství	Opatření 3.2: Důstojné a funkční veřejné prostranství
		Opatření 5.3: Bezpečný region
IROP 2 Vzdělávání a rozvoj osobnosti	Opatření 2.1.: Podpora předškolního, základního a dalšího vzdělávání na všech úrovních	Opatření 3.5: Občanská vybavenost v obcích
		Opatření 1.2: Zemědělství
		Opatření 1.6: Lesnictví
		Opatření 3.4: Technická infrastruktura
		Opatření 5.1: Spolupracující region
IROP 3 Komunitní a sociální infrastruktura	Opatření 3.5: Občanská vybavenost v obcích	Opatření 5.1: Spolupracující region
		Opatření 5.5: Prorodinný a zdravý region
<b>PRV</b>		
PRV 1 Kvalita z regionu Hlinecka	Opatření 1.5 Regionální produkty	Opatření 1.1 Všeobecná podpora podnikání v regionu jako prevence nezaměstnanosti
		Opatření 1.2 Zemědělství
PRV 2 Konkurenceschopný zemědělec	Opatření 1.2 Zemědělství	Opatření 1.1 Všeobecná podpora podnikání v regionu jako prevence nezaměstnanosti
		Opatření 1.5 Regionální produkty
PRV 3 Venkovský podnikatel	Opatření 1.1 Všeobecná podpora podnikání v regionu jako prevence nezaměstnanosti	Opatření 1.2 Zemědělství
		Opatření 1.3 Průmyslová výroba
		Opatření 1.4 Cestovní ruch a služby
		Opatření 1.5 Regionální produkty

Opatření SCLLD	Hlavní opatření	Doplňkové opatření (s integračními prvky)
		Opatření 1.6 Lesnictví
PRV 4 Atraktivní les	Opatření 4.1 Zachování kvalitního životního prostředí, lidem přístupná a před lidmi chráněná zdravá krajina <i>Podopatření 4.1.2 Ochrana krajiny</i>	Opatření 4.1 Zachování kvalitního životního prostředí, lidem přístupná a před lidmi chráněná zdravá krajina <i>Podopatření 4.1.1 Zachování volné krajiny</i>
		Opatření 4.1 Zachování kvalitního životního prostředí, lidem přístupná a před lidmi chráněná zdravá krajina <i>Podopatření 4.1.3 Využití krajiny</i>
		Opatření 1.4 Cestovní ruch a služby
		Opatření 5.3 Bezpečný region
PRV 5 Technika pro les a dřevo	Opatření 1.6 Lesnictví	Opatření 1.1 Všeobecná podpora podnikání v regionu jako prevence nezaměstnanosti
		Opatření 1.3 Průmyslová výroba
		Opatření 1.5 Regionální produkty
PRV 6 Spolupracující MAS	Opatření 1.4 Cestovní ruch a služby	Opatření 1.1 Všeobecná podpora podnikání v regionu jako prevence nezaměstnanosti
		Opatření 1.2 Zemědělství
		Opatření 1.3 Průmyslová výroba
<b>OPZ</b>		
OPZ 1 Sociální a komunitní služby	Opatření 5.4: Solidární a sociálně silný region	Opatření 5.1: Spolupracující region
		Opatření 5.3: Bezpečný region
		Opatření 5.5: Prorodinný a zdravý region
OPZ 2 Podpora sociálního podnikání	Opatření 1.1: Všeobecná podpora podnikání v regionu jako prevence nezaměstnanosti	Opatření 1.3 Průmyslová výroba
		Opatření 1.5: Regionální produkty
		Opatření 5.1: Spolupracující region
		Opatření 5.3: Bezpečný region
<b>OPŽP</b>		
OPŽP 1 Výsadba dřevin v CHKO	Opatření 4.1: Zachování kvalitního životního prostředí, lidem přístupná a před lidmi chráněná zdravá krajina (území dvou CHKO) <i>Podopatření 4.1.1: Zachování volné krajiny</i>	Opatření 4.1: Zachování kvalitního životního prostředí, lidem přístupná a před lidmi chráněná zdravá krajina (území dvou CHKO) <i>Podopatření 4.1.2: Ochrana volné krajiny</i>
		Opatření 4.1: Zachování kvalitního životního prostředí, lidem přístupná a před lidmi chráněná zdravá krajina (území dvou CHKO) <i>Podopatření 4.1.3: Využití krajiny</i>
		Opatření 1.2: Zemědělství
		Opatření 1.6: Lesnictví

Zdroj: Vlastní zpracování

## 27.6 Provázanost opatření CLLD

Tabulka 84: Provázanost opatření CLLD

<b>Opatření</b> 0 bez provázanosti 1 základní provázanost (integrace základní úrovně) 2 vyšší provázanost (integrace vyšší úrovně)	IROP 1: Cesty domů	IROP 2: Vzdělávání a rozvoj osobnosti	IROP 3: Komunitní a sociální infrastruktura	PRV 1: Kvalita z regionu Hlínečka	PRV 2: Konkurenceschopný zemědělec	PRV 3: Venkovský podnikatel	PRV 4: Atraktivní les	PRV 5: Technika pro les a dřevo	PRV 6: Spolupracující MAS	OPZ 1: Sociální a komunitní služby	OPZ 2: Podpora sociálního podnikání	OPŽP 1: Výsadba dřevin v CHKO
<b>IROP 1: Cesty domů</b>	0	2	0	0	0	0	0	0	0	0	0	0
<b>IROP 2: Vzdělávání a rozvoj osobnosti</b>	1	0	2	0	0	0	0	0	2	2	0	0
<b>IROP 3: Komunitní a sociální infrastruktura</b>	0	2	0	0	0	0	0	0	0	2	0	0
<b>PRV 1: Kvalita z regionu Hlínečka</b>	0	0	0	0	2	2	1	1	2	0	0	0
<b>PRV 2: Konkurenceschopný zemědělec</b>	0	0	0	2	0	2	1	2	0	0	0	2
<b>PRV 3: Venkovský podnikatel</b>	0	0	0	2	2	0	1	2	0	0	0	0
<b>PRV 4: Atraktivní les</b>	0	0	0	1	1	1	0	2	1	0	0	2
<b>PRV 5: Technika pro les a dřevo</b>	0	0	0	1	2	2	1	0	0	0	0	0
<b>PRV 6: Spolupracující MAS</b>	0	2	0	2	0	0	1	0	0	0	0	0
<b>OPZ 1: Sociální a komunitní služby</b>	0	2	2	0	0	0	0	0	0	0	2	0
<b>OPZ 2: Podpora sociálního podnikání</b>	0	0	0	0	0	0	0	0	0	2	0	0
<b>OPŽP 1: Výsadba dřevin v CHKO</b>	0	0	0	0	1	0	2	0	0	0	0	0

Zdroj: Vlastní zpracování



## 28 Vazba na horizontální témata

Horizontální kritéria jsou respektována a zohledněna v celé strategii MAS. Realizací strategie budou naplňovány všechny horizontální principy, implementace strategie v praxi bude mít pozitivní vliv na udržitelný rozvoj, rovné příležitosti mužů a žen a jejich nediskriminaci i na rovný přístup a příležitosti a nediskriminaci. Dle vhodnosti budou jednotlivé horizontální přístupy zakomponovány do specifických kritérií pro výběr projektů, projekty naplňující horizontální principy pozitivně budou bodově zvýhodněny.

### 28.1 Udržitelný rozvoj (environmentální indikátory)

Udržitelný rozvoj je v rámci strategie vnímán jako vyvážení ekonomických, sociálních a environmentálních oblastí, které nevede ke zhoršení životního prostředí.

V rámci specifických hodnotících kritérií jednotlivých bude u vhodných opatření posuzován pozitivní vliv na životní prostředí a dojde ke zvýhodnění takových projektů. Půjde například o úspory energie při rekonstrukcích objektů, výběru moderních a úsporných zdrojů vytápění, zavádění ekologických a šetrných technologií, využití recyklovaných materiálů apod.

Díky existenci dvou CHKO v regionu MAS Hlinecko bude kladen vyšší důraz také na šetrnost k přírodě v souladu s postupy AOPK v rámci úpravy staveb a objektů, u výsadeb budou v CHKO podporovány původní a doporučené druhy stromů a keřů. Ve vazbě na změny klimatu bude jako pozitivní naplňování tohoto horizontálního kritéria vnímána také prevence rizik a technická připravenost území a zmírňování změn (např. zadržováním vody v krajině, hospodaření s vodou, ekologický přístup zemědělců k obhospodařování půdy).

K naplnění udržitelného rozvoje přispěje i podpora zpracování místních surovin, místních výrobců a poskytovatelů služeb zaměstnávání místních obyvatel, pokračování v rozvoji zavedené regionální značky Kvalita z Hlinecka, jejího rozšiřování prostřednictvím prodejen regionálních výrobků nebo koutků regionálních výrobků jak u místních prodejců, tak i v řetězci prodejen Jednota Coop.

### 28.2 Rovné příležitosti mužů a žen

Strategie území MAS Hlinecko je zaměřena i na genderovou vyváženost a neznevýhodnění mužů nebo žen.

Strategie se zaměřuje i na řešení potřeb vybraných cílových skupin zejména v oblasti podpory z OP Zaměstnanost, například na podporu dlouhodobě nezaměstnaných, absolventů škol, osob sociálně vyloučených nebo ohrožených sociálním vyloučením, osob s nízkou kvalifikací nebo zdravotním handicapem. Téma rovných příležitostí se dotýká také obtížného přístupu vybraných skupin obyvatel na trh práce nebo ke vzdělání, řešení problematiky různých forem zaměstnání rodičů vracejících se do práce z mateřské dovolené, sladování rodinného a pracovního života. V přístupu k cílovým skupinám bude využit princip genderové vyváženosti a neznevýhodňování žen nebo mužů. Toto se vztahuje i na oblast Prorodinné politiky a například sladování rodinného a pracovního života zejména u mladých rodin rovným přístupem k ženám a mužům.

### 28.3 Rovné příležitosti a nediskriminace

Rovné příležitosti různých skupin se prolínají celou strategií, od oblasti pojetí občana jako jedince, přes školství a vzdělávání, zaměstnání až k sociálním službám.

Strategie je zaměřena i na nediskriminaci rasy, etnického původu, zdravotního postižení, náboženského vyznání, světového názoru, věku či sexuální orientace, přičemž v území se nenachází žádná sociálně vyloučená lokalita, a tak problematika přímo rasových rozdílů a etnického původu je vnímána v území jako minoritní.

Strategie se zaměřuje i na řešení potřeb vybraných cílových skupin zejména v oblasti podpory z OP Zaměstnanost, například na podporu dlouhodobě nezaměstnaných, absolventů škol, osob sociálně vyloučených nebo ohrožených sociálním vyloučením, osob s nízkou kvalifikací nebo zdravotním handicapem. Téma rovných příležitostí se dotýká také obtížného přístupu vybraných skupin obyvatel na trh práce nebo ke vzdělání, řešení problematiky různých forem zaměstnání rodičů vracejících se do práce z mateřské dovolené, sladování rodinného a pracovního života.

Ve všech oblastech strategie podporuje rovný přístup, úpravy objektů bez bariér s využitím k pohybu osob se sníženou pohyblivostí a pořizováním speciálních pomůcek.

## **IV. IMPLEMENTAČNÍ ČÁST**

### **29 Organizační struktura a rozdělení odpovědností**

Organizace MAS, obsazování jednotlivých orgánů a jejich změny, stejně jako rozsah pravomocí i souvisejících zodpovědností, jsou zakotveny podrobně ve stanovách MAS.

Orgány MAS jsou:

**Valná hromada** (nejvyšší orgán spolku ve smyslu Metodiky pro standardizaci MAS)

**Představenstvo** (rozhodovací orgán spolku ve smyslu Metodiky pro standardizaci MAS)

**Předseda** (statutární orgán spolku)

**Výběrová komise** (výběrový orgán spolku ve smyslu Metodiky pro standardizaci MAS)

**Kontrolní komise** (kontrolní orgán spolku ve smyslu Metodiky pro standardizaci MAS)

Administrativními složkami MAS jsou:

**Vedoucí manažer** - manažerka pro strategii MAS a koordinátor regionální značky

**Projektový manažer 1-** projektová manažerka 1 (pro strategii v oblasti školství, sociálních služeb, zaměstnanosti a podnikání)

**Projektový manažer 2-** projektová manažerka 2 (pro strategii v oblasti rozvoje venkova, zemědělství, cestovního ruchu, regionálního značení a tradic a životního prostředí)

**Administrátor** - Administrátorka s koordinací aktivit občanské vybavenosti a služeb pro malé obce

**Účetní /externí účetní**

Pracovní skupiny MAS:

**Pracovní skupina děti, mládež, volný čas**

**Pracovní skupina podnikatelé**

**Pracovní skupina sociální oblast**

**Pracovní skupina občanská vybavenost**

Tematické pracovní skupiny:

**Tematická pracovní skupina pro oblast vzdělávání**

**Tematická pracovní skupina pro oblast volnočasových a spolkových aktivit**

**Tematická pracovní skupina pro oblast podnikání**

**Tematická pracovní skupina pro oblast zemědělství a ŽP**

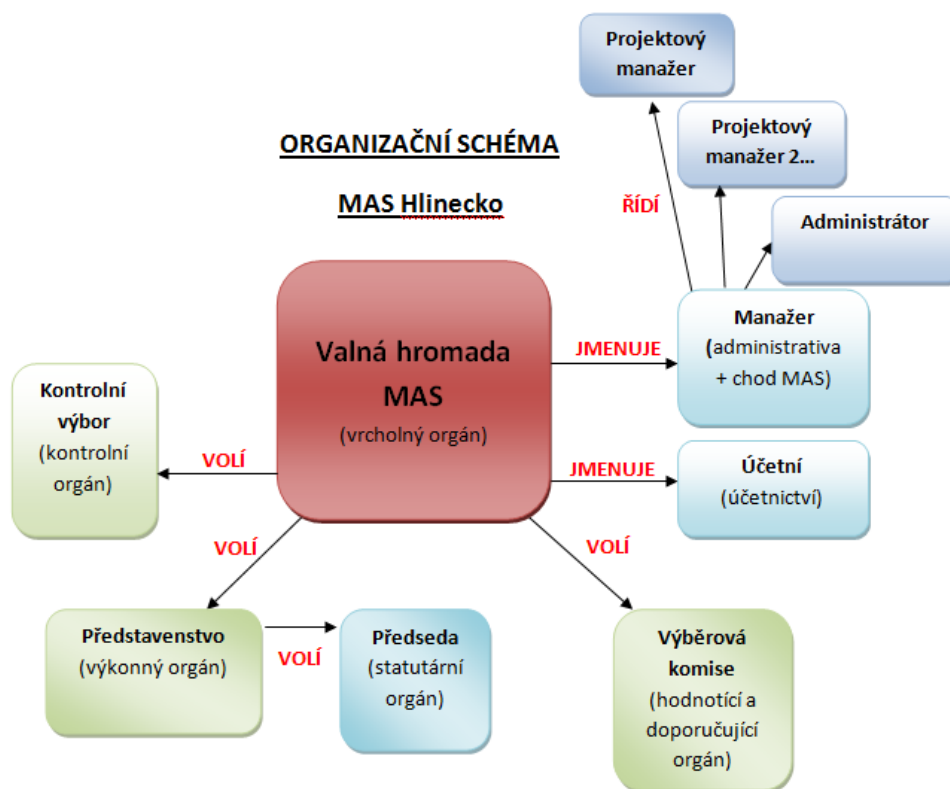
**Tematická pracovní skupina pro oblast rozvoje cestovního ruchu a regionálního značení**

#### **29.1 Organizační schéma MAS**

Valná hromada jako nejvyšší orgán spolku rozhoduje dle pravomocí v souladu se stanovami. VH se schází častěji, než je obvyklé, cca 3-5x ročně, a to dle potřeby vzájemné informovanosti členů. VH volí představenstvo MAS, které ze svých řad volí předsedu (statutární orgán spolku). Předseda nad rámec povinností, vyplývajících z plné moci, pověřuje pracovníky MAS úkoly a zpětně kontroluje jejich plnění. Chod kanceláře řídí vedoucí manažer pro administrativu a chod MAS, který je zároveň vedoucím manažerem pro realizaci strategie. Ten zadává dílčí úkoly projektovým manažerům a administrátorovi a zajišťuje komunikaci a podklady pro účetního. Každý z pracovníků se specializuje

na určitou oblast aktivit MAS a realizace strategie, přičemž zastupitelnost je zajištěna vždy minimálně jednou další osobou projektového týmu MAS. Dostupnost veškerých dat je zajištěna společnou a pravidelnou archivací.

VH ze svých řad volí také Výběrovou komisi a Kontrolní výbor, oba orgány potom samostatně volí ze svých řad předsedu. Členové výběrové komise i Kontrolního výboru využívají služeb kanceláře MAS dle potřeby. Valné hromady se účastní vždy všichni pracovníci kanceláře MAS.



Obrázek 78: Organizační struktura MAS Hlinecko

Zdroj: [www.mashlinecko.cz](http://www.mashlinecko.cz)

## 29.2 Orgány MAS

**Valná hromada** (nejvyšší orgán spolku ve smyslu Metodiky pro standardizaci MAS)

- Valná hromada je nejvyšším orgánem spolku a tvoří ji všichni členové spolku.
- Je-li členem spolku právnická osoba, zmocní fyzickou osobu, aby ji v orgánu zastupovala, jinak právnickou osobu zastupuje člen jejího statutárního orgánu.
- Valná Hromada je schopná se usnášet, je-li přítomna nadpoloviční většina členů. Pro přijetí rozhodnutí je třeba souhlasu většiny přítomných. Při rovnosti hlasů rozhoduje předseda.
- Při určení hodnoty hlasu jednotlivých členů na zasedání Valné hromady se postupuje takto:
- Pokud jsou na zasedání Valné hromady přítomni členové v takovém složení, že při uplatnění pravidla „1 člen = 1 hlas“ nepředstavuje veřejný sektor ani žádná ze zájmových skupin více než 49 % hlasovacích práv, má každý člen 1 hlas.
- Pokud jsou však na zasedání Valné hromady přítomni členové v takovém složení, že při uplatnění pravidla „1 člen = 1 hlas“ veřejný sektor nebo některá ze zájmových skupin představuje více než 49% hlasovacích práv, upraví přepočte se hodnota hlasu jednotlivých

členů způsobem uvedeným v jednacím řádu. Účelem tohoto přepočtu hlasů je dosáhnout vyváženosti hlasů jednotlivých zájmových skupin.

- Zasedání Valné hromady svolává minimálně jedenkrát ročně statutární orgán spolku, a to zveřejněním pozvánky s termínem, místem konání a programu na webových stránkách spolku, a to nejméně sedm dní před konáním zasedání Valné hromady.
- Zasedání Valné hromady musí být svoláno v případě, že o to písemně požádá minimálně třetina všech členů spolku nebo Kontrolní komise spolku.
- Průběh zasedání Valné hromady je upraven jednacím řádem.
- Do kompetence Valné hromady patří:
  - schvalování stanov spolku, jednacího řádu Valné hromady a dalších vnitřních předpisů spolku,
  - zřízení povinných orgánů: představenstvo (rozhodovací orgán), kontrolní komise (kontrolní orgán) a výběrová komise (výběrový orgán) – dále jen „povinné orgány“),
  - volba, jmenování a odvolání členů povinných orgánů spolku - počet členů povinných orgánů, jejich působnosti a pravomoci, způsob jejich volby a odvolávání a způsob jednání,
  - zodpovědnost za distribuci veřejných prostředků a provádění strategie komunitně vedeného místního rozvoje (dále jen „SCLLD“) v územní působnosti MAS,
  - rozhodování o přijetí nebo vyloučení člena ze spolku,
  - schvaluje výroční zprávu o činnosti a hospodaření spolku,
  - rozhoduje o fúzi nebo zrušení spolku a způsobu likvidace spolku,
  - rozhodování o výši a splatnosti členského příspěvku a o způsobu jeho placení.
- Zasedání Valné hromady řídí předseda spolku. V jeho nepřítomnosti zvolí Valná hromada předsedu daného zasedání z přítomných členů.
- V případě, že není přítomna nadpoloviční většina členů Valné hromady, předseda zasedání řádně ukončí. Po uplynutí 30 minut zahájí zasedání náhradní Valné hromady za přítomnosti jakéhokoli počtu členů. Náhradní Valná hromada může jednat pouze o bodech, které byly zařazeny do programu předchozího zasedání.
- Ze zasedání Valné hromady je pořizován zápis. Předseda představenstva vyhotoví zápis do 30 dnů ode dne konání Valné hromady.
- Manažer není členem Valné hromady a má při jejím zasedání pouze hlas poradní.

Tabulka 85: Seznam členů MAS - veřejná správa k 30. 6. 2015

	Název subjektu	Sídlo	IČ	Zástupce subjektu pro MAS	Oblast působení	Kontakt		Zájmová skupina
						Telefon	E-mail	
1	<b>Obec Dědová</b>	Dědová 38, 539 01 Hlinsko	002 69 964	Josef Nektivda	Veřejná správa	469 341 437 602 968 342	<a href="mailto:starosta@dedova.cz">starosta@dedova.cz</a>	Zajištění a rozvoj obč. vybavenosti
2	<b>Město Hlinsko</b>	Poděbradovo náměstí 1, 539 01 Hlinsko	002 70 059	Miroslav Krčil, DiS.	Veřejná správa	469 315 312 605 974 304	<a href="mailto:krcil@hlinsko.cz">krcil@hlinsko.cz</a>	Zajištění a rozvoj obč. vybavenosti
3	<b>Obec Holetín</b>	Horní Holetín 105, 539 71 Holetín	002 70 105	Jan Břeň	Veřejná správa	469 311 121 736 481 148	<a href="mailto:info@obecholetin.cz">info@obecholetin.cz</a>	Zajištění a rozvoj obč. vybavenosti
4	<b>Obec Jeníkov</b>	Jeníkov 7, 539 01 Hlinsko	006 54 744	Pavel Hladký	Veřejná správa	602 615 287	<a href="mailto:obec.jenikov@seznam.cz">obec.jenikov@seznam.cz</a>	Zajištění a rozvoj obč. vybavenosti
5	<b>Obec Kladno</b>	Kladno 84, 539 01 Hlinsko	002 70 253	JUDr. Eliška Kernerová	Veřejná správa	725 073 548	<a href="mailto:obec.kladno@worldonline.cz">obec.kladno@worldonline.cz</a>	Zajištění a rozvoj obč. vybavenosti
6	<b>Obec Krouna</b>	Krouna 218, Krouna 539 43	002 70 334	Mgr. Petr Schmied	Veřejná správa	469 341 130 605 294 759	<a href="mailto:obec@krouna.cz">obec@krouna.cz</a>	Zajištění a rozvoj obč. vybavenosti
7	<b>Obec Mrákotín</b>	Mrákotín 52, 539 01 Hlinsko	601 04 171	Ludmila Vacková	Veřejná správa	469 350 934 775 590 228	<a href="mailto:starosta@obecmrakotin.cz">starosta@obecmrakotin.cz</a>	Zajištění a rozvoj obč. vybavenosti
8	<b>Obec Mířetice</b>	Mířetice 66, 539 55 Mířetice	002 70 504	Jaroslav Chour	Veřejná správa	469 344 292 724 180 900	<a href="mailto:obec@miretice.cz">obec@miretice.cz</a>	Zajištění a rozvoj obč. vybavenosti
9	<b>Obec Pokřikov</b>	Pokřikov 93, 539 01 Hlinsko	002 70 725	Jiří Kadidlo	Veřejná správa	724 809 124	<a href="mailto:obec@pokrikov.cz">obec@pokrikov.cz</a>	Zajištění a rozvoj obč. vybavenosti
10	<b>Obec Raná</b>	Raná 16, 539 72 Raná	002 70 814	Ing. Vladimír Hubený	Veřejná správa	733 308 515	<a href="mailto:starosta@obecrana.cz">starosta@obecrana.cz</a>	Zajištění a rozvoj obč. vybavenosti
11	<b>Obec Tisovec</b>	Dřeveš 19, 539 73 Skuteč	002 71 047	Mgr. Jaroslava Matrasová	Veřejná správa	469 344 152 602 936 472	<a href="mailto:tisovec.obec@seznam.cz">tisovec.obec@seznam.cz</a>	Zajištění a rozvoj obč. vybavenosti
12	<b>Městys Trhová Kamenice</b>	Raisovo náměstí 4, 539 52 Trhová Kamenice	002 71 055	Ing. Iva Dostálová	Veřejná správa	608 811 823	<a href="mailto:starosta@trhovakamenice.cz">starosta@trhovakamenice.cz</a>	Zajištění a rozvoj obč. vybavenosti
13	<b>Městys Včelákov</b>	Včelákov 81, 539 57 Včelákov	002 71 128	Jan Pejcha	Veřejná správa	724 182 115	<a href="mailto:obec@vcelakov.cz">obec@vcelakov.cz</a>	Zajištění a rozvoj obč. vybavenosti
14	<b>Obec Vítanov</b>	Vítanov 126, 539 01 Hlinsko	002 71 152	Ing. František Navrátil	Veřejná správa	469 311 661 732 732 713	<a href="mailto:obec@vitanov.cz">obec@vitanov.cz</a>	Zajištění a rozvoj obč. vybavenosti
15	<b>Obec Vojtěchov</b>	Vojtěchov 120, 539 01 Hlinsko	002 71 161	Jaroslav Kyncl	Veřejná správa	469 311 250 724 179 936	<a href="mailto:kyncl@obecvojtechov.cz">kyncl@obecvojtechov.cz</a>	Zajištění a rozvoj obč. vybavenosti

	Název subjektu	Sídlo	IČ	Zástupce subjektu pro MAS	Oblast působení	Kontakt		Zájmová skupina
						Telefon	E-mail	
16	<b>Obec Vortová</b>	Vortová 95, 539 61 Vortová	002 71 187	Ladislav Šmahel	Veřejná správa	602 979 714	<a href="mailto:ou@vortova.cz">ou@vortova.cz</a>	Zajištění a rozvoj obč. vybavenosti
17	<b>Obec Všeradov</b>	Všeradov , 539 01 Hlinsko	002 71 209	JUDr. Luboš Mikeška	Veřejná správa	602 303 772	<a href="mailto:podatelna@vseradov.cz">podatelna@vseradov.cz</a>	Zajištění a rozvoj obč. vybavenosti
18	<b>Obec Vysočina</b>	Dřevíkov 55, 539 01 Hlinsko	002 71 217	Tomáš Dubský	Veřejná správa	469 333 162 602 149 095	<a href="mailto:obec.vysocina@tiscali.cz">obec.vysocina@tiscali.cz</a>	Zajištění a rozvoj obč. vybavenosti
19	<b>Gymnázium K. V. Raise, Hlinsko, Adámkova 55</b>	Adámkova třída 55, 539 01 Hlinsko	601 03 329	RNDr. Rostislav Dvořáček	Střední školství, vzdělávací činnost	469 311 292 736 481 870	<a href="mailto:red@gymhlinsko.cz">red@gymhlinsko.cz</a>	Vzdělávání
20	<b>Domov seniorů Drachtinka</b>	Erbenova 1631, 539 01 Hlinsko	275 20 269	Mgr. Eva Holečková	Sociální služby	469 315 871 721 556 955	<a href="mailto:reditel@drachtinka.cz">reditel@drachtinka.cz</a>	Sociální služby a aktivity
21	<b>Základní škola, Trhová Kamenice, okres Chrudim</b>	Raisovo náměstí 2, 539 52 Trhová Kamenice	710 06 257	Mgr. Radek Nejedlý	Základní školství	773 450 111	<a href="mailto:zs.trhovakamenice@seznam.cz">zs.trhovakamenice@seznam.cz</a>	Vzdělávání
22	<b>Městský kulturní klub Hlinečan, příspěvková organizace</b>	Adámkova 341, 539 01 Hlinsko	434 99 678	Mgr. Petr Sedlák	Pořádání kulturních akcí	734 794 557	<a href="mailto:mfc@hlinsko.cz">mfc@hlinsko.cz</a>	Volný čas, kultura, zábava, prorodinné aktivity

*Zdroj: Vlastní zpracování*

Tabulka 86: Seznam členů - podnikatelský sektor k 30. 6. 2015

	Název subjektu	FO/ PO	Sídlo/adresa trvalého bydliště	IČ/datum narození	Zástupce subjektu pro MAS	Oblast působení	Kontakt		Zájmová skupina
							Telefon	E-mail	
1	SKI Hluboká s.r.o.	PO	U Sklářny 251, 539 52 Trhová Kamenice	259 90 489	Mgr. Radek Meloun	Provoz lyžařského areálu	608 766 849	<a href="mailto:RadekMeloun@seznam.cz">RadekMeloun@seznam.cz</a>	Cestovní ruch a služby
2	GASTRO AZ, s.r.o.	PO	Možděnice 100, 539 01 Hlinsko	275 04 620	Michael Bačkovský	Výroba a servis potravinářského zařízení	469 333 045 774 912 095	<a href="mailto:backovsky@gastroaz.cz">backovsky@gastroaz.cz</a>	Průmyslová výroba a služby
3	DIANA HLINSKO, s.r.o.	PO	Severovýchodní II 564/12 141 00 Praha 4 Záběhllice	632 17 929	Josef Linhart	Restaurace, ubytování, služby	777 225 250	<a href="mailto:hubert@unet.cz">hubert@unet.cz</a>	Cestovní ruch a služby
4	Zemědělské služby Hlinsko s.r.o.	PO	Srnská 343, 539 01 Hlinsko	632 19 662	Ing. Bedřich Janáček	Zemědělské služby	469 311 348 604 632 943	<a href="mailto:zshlinsko@centrum.cz">zshlinsko@centrum.cz</a>	Zemědělství a lesnictví
5	Malečská energetická, s.r.o.	PO	Vojtěchov 120, 539 01 Hlinsko / Maleč 49, 582 76 Maleč	287 97 345	Ing. Vít Šimon, Ph.D.	Výroba elektřiny	724 528 871	<a href="mailto:vit.simon@zdmalec.cz">vit.simon@zdmalec.cz</a>	Průmyslová výroba a služby
6	AS ROVI s.r.o.	PO	Hálkova 1598, 539 01 Hlinsko	474 55 993	Ing. Robert Vokáč	Obchod, pronájem nebytových prostor	724 701 000	<a href="mailto:robert.vokac@centrum.cz">robert.vokac@centrum.cz</a>	Průmyslová výroba a služby
7	Mias OC spol. s.r.o.	PO	Krouna 322, 539 43 Krouna	005 29 435	Ing. Martin Pavliš	Výroba kancelářského nábytku	469 613 300 724 701 001	<a href="mailto:martin.pavlis@miasoc.cz">martin.pavlis@miasoc.cz</a>	Průmyslová výroba a služby
8	Jan Flidr	FO	Františky 46, 569 82 Borová	619 99 075	Jan Flidr	Zemědělský podnikatel	469 321 123 739 056 512	<a href="mailto:flidr.farm@centrum.cz">flidr.farm@centrum.cz</a>	Zemědělství a lesnictví
9	Josef Cach	FO	Čachnov 2, 569 82 Borová	481 75 714	Josef Cach	Zemědělský podnikatel	469 341 155 723 341 699	<a href="mailto:josef.cach@worldonline.cz">josef.cach@worldonline.cz</a>	Zemědělství a lesnictví
10	HUKY s.r.o. Elektro	PO	Jungmannova 151, 539 01 Hlinsko	474 53 770	Zdeněk Kyncl	Montáž elektro- práce, obchod	777 802 232 777 802 231	<a href="mailto:huky@huky.cz">huky@huky.cz</a>	Průmyslová výroba a služby
11	Směšené zboží Všeradov s.r.o.	PO	Všeradov 39, 539 01 Hlinsko	288 12 417	Mgr. Vladislav Pavlíček	Obchod a služby pro obyvatele	725 337 835	<a href="mailto:pavlicekv@email.cz">pavlicekv@email.cz</a>	Cestovní ruch a služby



	Název subjektu	FO/ PO	Sídlo/adresa trvalého bydliště	IČ/datum narození	Zástupce subjektu pro MAS	Oblast působení	Kontakt		Zájmová skupina
							Telefon	E-mail	
12	<b>LINEASPORT HLINSKO s.r.o.</b>	PO	Krátká 1649, 539 01 Hlinsko	260 01 225	Petr Netolický	Reklamy, tisk	608 012 425	<a href="mailto:netolicky@lineasport.cz">netolicky@lineasport.cz</a>	Průmyslová výroba a služby
13	<b>Ing. Pavel Šenk</b>	FO	Palackého 1430, 666 02 Předklášteří	645 03 747	Ing. Pavel Šenk	Rekreace a volnočasové aktivity	777 060 596	<a href="mailto:pavel@topdive.cz">pavel@topdive.cz</a>	Cestovní ruch a služby
14	<b>Betlém Hlinsko, spol. s.r.o.</b>	PO	Resslova 1521, 539 01 Hlinsko	260 08 971	David Navrátil	Ubytování	775 006 700	<a href="mailto:Penzion.betlem.hlinsko@seznam.cz">Penzion.betlem.hlinsko@seznam.cz</a>	Cestovní ruch a služby

*Zdroj: Vlastní zpracování*

Tabulka 87: Seznam členů - neziskové organizace k 30. 6. 2015

	Název subjektu	Sídlo	IČ	Zástupce subjektu pro MAS	Oblast působení	Kontakt		Zájmová skupina
						Telefon	E-mail	
1	<b>Sbor dobrovolných hasičů HOLETÍN</b>	Horní Holetín 105, 539 71 Holetín	682 48 482	Eduard Suchý	Protipožární ochrana	728 872 452	<a href="mailto:sdhholetin@seznam.cz">sdhholetin@seznam.cz</a>	Volný čas, kultura, zábava, prarodinné aktivity
2	<b>Holetínské trnky</b>	Horní Holetín 158, 539 71 Holetín	265 65 005	Jana Břeňová	Volnočasové aktivity	721 163 631	<a href="mailto:holetinsketrnky@seznam.cz">holetinsketrnky@seznam.cz</a>	Volný čas, kultura, zábava, prarodinné aktivity
3	<b>Sbor dobrovolných hasičů TRHOVÁ KAMENICE</b>	5. května 55, 539 52 Trhová Kamenice	682 49 519	Jan Dostál ml.	Zajištění požární ochrany	723 168 073	<a href="mailto:hasici.honza@seznam.cz">hasici.honza@seznam.cz</a>	Volný čas, kultura, zábava, prarodinné aktivity
4	<b>Lyžařský klub Trhová Kamenice</b>	Zahradní 250, 539 52 Trhová Kamenice	601 04 163	Ing. Josef Janotka	Provoz lyžařských vleků (děti a mládež)	725 601 698	<a href="mailto:josef.janotka@tiscali.cz">josef.janotka@tiscali.cz</a>	Sport
5	<b>Sportovní klub odbíjené Hlinsko</b>	Olšinky 1063, 539 01 Hlinsko	647 83 910	Michal Půža	Volejbal, reklamní činnost	724 057 284	<a href="mailto:9michal.puza@gmail.com">9michal.puza@gmail.com</a>	Sport
6	<b>Ski klub Hlinsko, občanské sdružení</b>	Husova 69, 539 01 Hlinsko	647 83 472	Miloš Daněk	Celoroční sportovní a volnočasová činnost	725 601 698	<a href="mailto:danek@hlinecko.cz">danek@hlinecko.cz</a>	Sport
7	<b>HC Hlinsko</b>	Olšinky 383, P.O.B. 109, 539 01 Hlinsko	601 02 578	Radek Chlada	Sportovní činnost	602 159 360	<a href="mailto:chlada.radek@seznam.cz">chlada.radek@seznam.cz</a>	Sport
8	<b>SK Rváčov</b>	Rváčov 60, Vysočina, 539 01 Hlinsko	434 99 082	Aleš Meloun	Tělovýchova a společenská činnost	606 434 823	<a href="mailto:meloun.ales@tiscali.cz">meloun.ales@tiscali.cz</a>	Sport
9	<b>MÉDEA - z. s.</b>	Poděbradovo nám.1, 539 01 Hlinsko	265 77 941	Mgr. Jiří Hrabčuk	Práce s dětmi ze sociálního prostředí	724 191 975	<a href="mailto:hrabcuk@hlinsko.cz">hrabcuk@hlinsko.cz</a>	Sociální služby a aktivity
10	<b>Klub přátel Veselého kopce a Betléma Hlinsko</b>	Veslavínova 157, 539 01 Hlinsko	269 93 261	Ing. Alena Kadlecová	Podpora lidových tradic a akcí	603 779 839	<a href="mailto:Kadlecova@xaz.cz">Kadlecova@xaz.cz</a>	Volný čas, kultura, zábava, prarodinné aktivity
11	<b>FC Hlinsko</b>	Olšinky 1068, 539 01 Hlinsko	647 83 405	Martin Kapitán	Sportovní činnost	608 866 077	<a href="mailto:kapitantavbykapitan.cz">kapitantavbykapitan.cz</a>	Sport

12	<b>Svaz tělesně postižených v České republice, o. s., místní organizace Hlinsko</b>	K. Lidického 1213, 539 01 Hlinsko	750 37 459	Marie Jelínková	Spolková činnost osob s různým zdravotním postižením	724 179 926	<a href="mailto:marjelinkova@email.cz">marjelinkova@email.cz</a>	Volný čas, kultura, zábava, prarodinné aktivity
13	<b>Občanské sdružení přátel folkloru Hlinecka</b>	Blatno 39	601 04 074	Josef Dospěl	Zachování lidové kultury na Hlinecku, folklórní činnost	602 890 156	<a href="mailto:dospel@hlinecko.cz">dospel@hlinecko.cz</a>	Volný čas, kultura, zábava, prarodinné aktivity
14	<b>Občanské sdružení GT Hlinsko</b>	Horní Holetín 5, Holetín 539 71	024 72 627	Mgr. Lada Leszkowová	Studentské divadlo, hlavní pořadatel festivalů na Betlémě	728 931 259	<a href="mailto:ladakusa@gmail.com">ladakusa@gmail.com</a>	Volný čas, kultura, zábava, prarodinné aktivity
15	<b>Tělocvičná jednota Sokol Krouna</b>	Krouna 72, 539 43 Krouna	150 52 451	Iva Nekvindová	Sportovní činnost, kulturní činnost a volnočasové aktivity	777 005 735	<a href="mailto:iva.nekvindova@ceskapojistovna.cz">iva.nekvindova@ceskapojistovna.cz</a>	Sport
16	<b>TKG Hlinsko občanské sdružení</b>	Miřetice 139, Miřetice 539 55	708 47 436	PhDr. Magda Krivanová	Taneční sport, společenský tanec pro děti, mládež a dospělé	724 189 559	<a href="mailto:magda.krivanova@gmail.com">magda.krivanova@gmail.com</a>	Sport
17	<b>FOKUS Vysočina</b>	5. května 356, 580 01 Havlíčkův Brod	150 60 306	Bc. Michaela Růžičková	Sociální služby pro duševně nemocné	777 151 497	<a href="mailto:misa.ruzickova@fokusvysocina.cz">misa.ruzickova@fokusvysocina.cz</a>	Sociální služby a aktivity

*Zdroj: Vlastní zpracování*

## **Představenstvo** (rozhodovací orgán spolku ve smyslu Metodiky pro standardizaci MAS)

- Členové Představenstva musí být voleni z členů spolku, přičemž veřejný sektor ani žádná ze zájmových skupin nepředstavuje více než 49 % hlasovacích práv.
- Představenstvo má minimálně 7 členů, kteří volí ze svých řad předsedu představenstva. Ten je zároveň Předsedou - statutárním orgánem spolku.
- Při rozhodování je hlasovací právo členů Představenstva rovné, všichni členové mají jeden hlas.
- Je-li členem Představenstva fyzická osoba, musí být svéprávná a bezúhonná ve smyslu právního předpisu upravující živnostenské podnikání. Je-li členem právnická osoba, musí tuto podmínku splňovat také ten, kdo tuto právnickou osobu zastupuje.
- Představenstvo je usnášeníschopné, je-li přítomna nadpoloviční většina členů. Pro přijetí rozhodnutí je třeba souhlas většiny přítomných.
- Předseda svolává a řídí zasedání Představenstva.
- Do kompetence Představenstva spadá:
  - schvalování vnitřních předpisů MAS s výjimkou těch předpisů, o nichž rozhoduje Valná hromada,
  - schvalování výzev k podávání žádostí,
  - výběr projektů k realizaci a stanovení výše alokace na projekty na základě návrhu Výběrové komise,
  - schvalování způsobu hodnocení a výběru projektů, zejména výběrových kritérií pro výběr projektů
  - schvalování SCLLD,
  - schvalování a ukončení pracovněprávního poměru s vedoucím zaměstnancem pro realizaci SCLLD
  - schvalování rozpočtu spolku,
  - svolávání Valné hromady minimálně 1x ročně,
  - rozhodování o zařazení jednotlivých zájmových skupin do jednoho ze tří sektorů: (1) veřejný, (2) podnikatelský, (3) neziskový,
  - zřízení sekretariátu a manažerského týmu (manažer, projektový manažer- manažeři, finanční manažer, účetní, administrativní pracovník, poradci apod.),
  - schvaluje uzavření a ukončení pracovněprávních vztahů s pracovníky sekretariátu a manažerského týmu.
- Představenstvo především plní funkci stanovenou jednotlivými operačními programy, a to zejména zpracovává záměry spolku v jednotlivých oblastech integrované strategie CLLD, vždy k rozvoji příslušné oblasti, podává strategii k jednotlivým operačním programům a provádí další související činnosti.
- Manažer není členem Představenstva a má v něm pouze hlas poradní.

**Tabulka 88: Seznam členů představenstva MAS Hlinecko**

	<b>Subjekt</b>	<b>Jméno zástupce</b>	<b>Obec působení</b>	<b>Adresa</b>	<b>Sektor</b>
1	Město Hlinsko	<b>Miroslav Krčil, DiS.</b>	Hlinsko	Poděbradovo nám. 1, Hlinsko 539 01	Veřejný
2	Obec Vysočina	<b>Tomáš Dubský</b>	Vysočina	Dřevíkov 55, 539 01 Hlinsko	Veřejný
3	Gymnázium K. V. Raise, Adámkova 55	<b>RNDr. Rostislav Dvořáček</b>	Hlinsko	Adámkova 55, Hlinsko 539 01	Veřejný
4	Klub přátel Veselého Kopce a Betléma Hlinsko	<b>Ing. Alena Kadlecová</b>	Hlinsko	Veleslavínova 157, Hlinsko 539 01	Neziskový
5	Mias OC spol. s r.o.	<b>Ing. Martin Pavliš</b>	Krouna	Krouna 322, Krouna 539 43	Soukromý
6	Lyžařský klub Trhová Kamenice	<b>Ing. Josef Janotka</b>	Trhová Kamenice	Zahradní. 250, Trhová Kamenice	Neziskový
7	Malečská energetická, s.r.o.	<b>Ing. Vít Šimon, Ph.D.</b>	Vojtěchov	Maleč 49, 582 76 Maleč	Soukromý

*Zdroj: Vlastní zpracování*

### **Předseda** (statutární orgán)

- Statutárním orgánem spolku je předseda.
- Předseda zastupuje spolek samostatně.
- Do kompetence předsedy spadá vše, co není svěřeno do působnosti jiných orgánů.

**Tabulka 89: Předseda MAS Hlinecko**

	<b>Subjekt</b>	<b>Jméno zástupce</b>	<b>Obec působení</b>	<b>Adresa</b>	<b>Sektor</b>
1	Mias OC spol. s.r.o.	<b>Ing. Martin Pavliš</b>	Krouna	Krouna čp. 322, 539 43 Krouna	Soukromý

*Zdroj: Vlastní zpracování*

### **Výběrová komise** (výběrový orgán spolku ve smyslu Metodiky pro standardizaci MAS)

- Členové Výběrové komise musí být voleni ze subjektů, které na území spolku prokazatelně místně působí. Je-li členem Výběrové komise právnická osoba, zmocní fyzickou osobu, aby ji v orgánu zastupovala, jinak právnickou osobu zastupuje člen jejího statutárního orgánu.
- Veřejný sektor ani žádná ze zájmových skupin nepředstavuje více než 49 % hlasovacích práv.
- Výběrová komise má minimálně 7 členů, kteří volí předsedu z řad svých členů. Předseda svolává a řídí její zasedání.
- Při rozhodování je hlasovací právo členů Výběrové komise rovné, všichni členové mají jeden hlas.
- Je-li členem Výběrové komise fyzická osoba, musí být svéprávná a bezúhonná ve smyslu právního předpisu upravující živnostenské podnikání. Je-li členem právnická osoba, musí tuto podmínku splňovat také ten, kdo tuto právnickou osobu zastupuje.
- Výběrová komise je usnášeníschopná, je-li přítomna nadpoloviční většina členů. Pro přijetí rozhodnutí je třeba souhlasu většiny přítomných
- Zasedání Výběrové komise svolává a řídí předseda Výběrové komise a v jeho nepřítomnosti pověřený člen Výběrové komise.
- Do kompetence Výběrové komise spadá předvýběr projektů na základě objektivních kritérií - navrhuje jejich pořadí podle přínosu těchto operací k plnění záměrů a cílů SCLLD.

- Manažer spolku není členem Výběrové komise a má v ní pouze hlas poradní.

**Tabulka 90: Seznam členů Výběrové komise**

	Název subjektu	Jméno	Obec působení	Adresa	Sektor
1	Obec Holetín	<b>Jan Břeň</b>	Holetín	Holetín čp. 105, 539 71 Holetín	Veřejný
2	Obec Krouna	<b>Mgr. Petr Schmied</b>	Krouna	Krouna čp. 218, 539 43 Krouna	Veřejný
3	Obec Vojtěchov	<b>Jaroslav Kyncl</b>	Vojtěchov	Vojtěchov čp. 120, 539 01 Hlinsko	Veřejný
4	GASTRO AZ, s.r.o.	<b>Michael Bačkovský</b>	Vysočina	Možděnice čp 100, 539 01 Hlinsko	Soukromý
5	Zemědělské služby Hlinsko s.r.o.	<b>Ing. Bedřich Janáček</b>	Hlinsko	Srnská, čp. 343, 539 01 Hlinsko	Soukromý
6	Sbor dobrovolných hasičů HOLETÍN	<b>Eduard Suchý</b>	Holetín	Holetín čp. 105, 539 71 Holetín	Neziskový
7	HC Hlinsko	<b>Radek Chlada</b>	Hlinsko	Olšinky, čp. 383, 539 01 Hlinsko	Neziskový

*Zdroj: Vlastní zpracování*

**Kontrolní výbor** (kontrolní orgán spolku ve smyslu Metodiky pro standardizaci MAS)

- Členové Kontrolní komise musí být voleni z členů spolku.
- Kontrolní komise má minimálně tři členy, kteří volí předsedu z řad svých členů. Předseda svolává a řídí její zasedání.
- Při rozhodování je hlasovací právo členů Kontrolní komise rovné, všichni členové mají jeden hlas.
- Je-li členem Kontrolní komise fyzická osoba, musí být svéprávná a bezúhonná ve smyslu právního předpisu upravující živnostenské podnikání. Je-li členem právnická osoba, musí tuto podmínku splňovat také ten, kdo tuto právnickou osobu zastupuje.
- Kontrolní komise je usnášeníschopná, jsou-li přítomni členové s nadpoloviční většinou všech hlasů. Usnesení Kontrolní komise je přijato, jestliže se pro ně vysloví nadpoloviční většina všech členů.
- Nejméně jeden krát ročně podává předseda Kontrolní komise zprávu Valné hromadě o výsledcích své kontrolní činnosti.
- Do kompetence Kontrolní komise spadá:
  - projednávání výroční zprávy o činnosti a hospodaření spolku,
  - kontrola skutečnosti, zda spolek vyvíjí činnost v souladu se zákony, platnými pravidly, standardy MAS a SCLLD,
  - nahlížení do účetních knih a jiných dokladů organizace týkající se činnosti spolku a kontrolovat tam obsažené údaje,
  - svolávat mimořádné zasedání Valné hromady a Představenstva, jestliže to vyžadují zájmy spolku,
  - kontrolovat metodiku způsobu výběru projektů MAS a její dodržování, včetně vyřizování odvolání žadatelů proti výběru MAS,

- zodpovědnost za monitoring a hodnocení SCLLD (zpracovává a předkládá ke schválení Představenstvu indikátorový a evaluační plán SCLLD).
- Manažer spolku není členem Kontrolní komise a má v ní pouze hlas poradní.
- Každý člen se může obrátit na Kontrolní komisi s podnětem ke kontrole, která je povinna se podnětem zabývat.

**Tabulka 91: Seznam členů Kontrolního výboru**

	Název subjektu	Jméno zástupce	Obec působení	Adresa	Sektor
1	Městys Včelákov	Jan Pejcha	Včelákov	Včelákov čp. 81, 539 57 Včelákov	Veřejný
2	DIANA HLINSKO, s.r.o.	Josef Linhart	Hlinsko	Severovýchodní II čp. 564/12,141 00 Praha 4	Soukromý
3	SK Rváčov	Aleš Meloun	Vysočina	Rváčov čp. 60, 539 01 Hlinsko	Neziskový

*Zdroj: Vlastní zpracování*

### 29.3 Administrativní složky MAS

Pro velký rozsah činností a aktivit, který je předpokládán ve vztahu k realizaci SCLLD, je zavedena v kanceláři forma dvojí informovanosti zástupců kanceláře MAS, která umožňuje zastupitelnost ve všech oblastech realizace SCLLD (vedoucího pracovníka a projektového manažera za danou oblast).

#### Vedoucí manažer/manažerka pro realizaci strategie MAS

Manažer je vybírán Představenstvem MAS na základě výběrového řízení, je oprávněn jednat za MAS v rozsahu, který je vymezen plnou mocí, která je vystavena statutárním zástupcem MAS. Manažer jedná zejména za MAS v oblasti koordinačních a administrativních záležitostí spolku, manažer plní roli facilitátora a moderátora. Manažer není členem MAS ani orgánů spolku, účastní se však jejich jednání a řídí jednání pracovních nebo tematických skupin. Jeho hlas je pouze hlasem poradním a má s MAS uzavřen pracovně-právní nebo smluvní vztah. Vedoucí manažer pro strategii se podílí na přípravě a kompletaci strategických dokumentů a strategických plánů a koordinuje veškerou činnost v kanceláři MAS. Manažer při realizaci strategie pomáhá s osvětou o činnosti MAS, na veřejných představeních a projednávání strategie a dílčích strategií a strategických rámců koordinuje aktivitu MAS směrem k zástupcům území a budoucím žadatelům. V rámci realizace SCLLD zajišťuje přípravu a předávání manuálů žadatelům a poradenství a zajišťuje realizaci a průběh naplňování strategie ve všech oblastech po stránce koordinační. Plní spolu s projektovými manažery a administrátorem pro žadatele roli metodickou, poradní a kontrolní. Vzhledem k zavedení regionální značky plní vedoucí manažer MAS i roli koordinátora regionální značky „Kvalita z Hlinecka“.

#### Projektový manažer 1 /projektová manažerka 1 pro strategii v oblasti školství, sociálních služeb, zaměstnanosti a podnikání

Projektový manažer pro strategii v oblasti školství, sociálních služeb a podnikání je vybírán ve spolupráci s vedoucím manažerem a ustaven do funkce Představenstvem MAS. Činnost projektového manažera řídí vedoucí manažer. V souladu s vedoucím manažerem plní projektový manažer roli facilitátora a moderátora a vede nebo se účastní jednání pracovních skupin a projednávání za oblasti školství, sociálních služeb, zaměstnanosti a podnikání. Projektový manažer není členem MAS ani orgánů spolku, účastní se však jejich jednání, případně řídí jednání pracovních nebo tematických skupin.

Zajišťuje realizaci strategických rámců OPZ, IROP a realizaci šablon OPVVV po stránce koordinační, metodické a poradní. Dále plní funkci poradenskou pro oblast podnikání. Spolupracuje s vedoucím manažerem, který zajišťuje kompletní realizaci a plnění SCLLD. Společně s vedoucím manažerem plní roli poradní ve vztahu k oblasti podnikání v OPPIK pro členy a zástupce z území MAS.

### **Projektový manažer 2 /projektová manažerka 2 pro strategii v oblasti rozvoje venkova, zemědělství, cestovního ruchu, regionálního značení a tradic a životního prostředí**

Projektový manažer pro strategii v oblasti rozvoje venkova, zemědělství, cestovního ruchu, regionálního značení a tradic a životního prostředí je vybírán ve spolupráci s hlavním manažerem a ustaven do funkce Představenstvem MAS. Činnost projektového manažera řídí vedoucím manažer. V souladu s vedoucím manažerem plní projektový manažer roli facilitátora a moderátora a vede nebo se účastní jednání pracovních skupin a projednávání za oblasti rozvoje venkova, zemědělství, cestovního ruchu, regionálního značení a tradic a životního prostředí. Projektový manažer není členem MAS ani orgánů spolku, účastní se však jejich jednání, případně řídí jednání pracovních nebo tematických skupin. Zajišťuje realizaci strategických rámců PRV a OPŽP a dále témata rozvoje v oblasti cestovního ruchu a rozvoje regionální značky po stránce koordinační, metodické a poradní. Dále plní funkci animační a propagační společně s administrátorem MAS. Spolupracuje s vedoucím manažerem, který zajišťuje kompletní realizaci a plnění SCLLD a s dalším projektovým manažerem i administrátorem.

### **Administrátor/Administrátorka s koordinací aktivit občanské vybavenosti a služeb pro malé obce**

Administrátor MAS s koordinací aktivit občanské vybavenosti a služeb pro malé obce je vybírán ve spolupráci s vedoucím manažerem a ustaven do funkce Představenstvem MAS. Činnost administrátora řídí vedoucí manažer. V souladu s vedoucím manažerem se administrátor účastní a připravuje jednání pracovních skupin a plní roli facilitátora a moderátora a projednávání za oblast občanské vybavenosti a služeb pro malé obce. Administrátor není členem MAS ani orgánů spolku, účastní se však jejich jednání, případně řídí jednání pracovních nebo tematických skupin. Zajišťuje realizaci strategických rámců PRV a IROP ve vztahu k municipalitám v součinnosti s projektovými manažery. Dále plní pro celou kancelář MAS funkci administrátora, propagační a animační činnost. Je koordinátorem akcí realizovaných ze strany MAS v regionu. Spolupracuje s vedoucím manažerem, který zajišťuje kompletní realizaci a plnění SCLLD.

### **Účetní /externí účetní**

Účetní MAS zajišťuje účetní agendu a evidenci hospodaření s finančními prostředky a majetkem MAS, rozdělenou na jednotlivá střediska MAS. Nese společně s vedoucím manažerem a s představenstvem MAS zodpovědnost za správnost účetní evidence a účtování dotací. Ve spolupráci s vedoucím manažerem a Představenstvem MAS připravuje rozpočet MAS, podklady pro Výroční zprávu a podklady pro auditora účetnictví i dotačních procesů.

## **29.4 Pracovní skupiny MAS**

Každá pracovní skupina dobrovolně sdružuje členy MAS se zaměřením na konkrétní problematiku, úkolem pracovní skupiny je spolupráce na přípravě strategie v konkrétní oblasti, komunikace mezi subjekty na území MAS, sběr informací od těchto subjektů v případě dotazníkových akcí nebo sběru



námětů projektů do zásobníku, zastřešování a organizace akcí s konkrétním tematickým charakterem za MAS.

Seznam pracovních skupin:

**Pracovní skupina děti, mládež, volný čas**

**Pracovní skupina podnikatelé**

**Pracovní skupina sociální oblast**

**Pracovní skupina občanská vybavenost**

### **TEMATICKÉ PRACOVNÍ SKUPINY**

Tematické pracovní skupiny se zaměřují na komunikaci mezi subjekty z jedné konkrétní tematické oblasti, nesdružují pouze členy MAS, ale jsou otevřené všem zájemcům. Jednání jsou sjednávána nepravidelně dle potřeb MAS a otevřená široké veřejnosti. Cílem schůzek těchto tematických pracovních skupin je širší projednávání záměrů MAS v různých oblastech a zpětná informovanost o realizovaných akcích, stejně jako sběr námětů a potřeb zástupců území v konkrétních oblastech do zásobníku projektů.

**Tematická pracovní skupina pro oblast vzdělávání** (členové zástupci škol a zřizovatelů, vzdělávacích organizací, ZUŠ, DDM a spolků se zaměřením na oblast vzdělávání)

**Tematická pracovní skupina pro oblast volnočasových a spolkových aktivit** (zástupci spolků za oblast sportu a kultury, sociální oblast, prevenci mládeže a aktivit pro seniory)

**Tematická pracovní skupina pro oblast podnikání** (zástupci podnikatelských subjektů a živnostníků, zástupci oblastní Hospodářské komory, zástupci Úřadu práce a obcí a subjektů sociálních služeb a sociálního podnikání)

**Tematická pracovní skupina pro oblast zemědělství a ŽP** (zástupci zemědělských subjektů, majitelů lesů, obcí, znalců ŽP v regionu a organizací řešících témata ochrany ŽP)

**Tematická pracovní skupina pro oblast rozvoje cestovního ruchu a regionálního značení** (zájemci a držitelé regionální značky, zástupci ubytovatelů a poskytovatelů služeb v oblasti cestovního ruchu, zástupci turistického informačního centra a obcí)

### **Postup a způsob ustavování jednotlivých orgánů MAS, pracovních a tematických skupin**

- Orgány MAS jsou voleny v souladu se stanovami
- Výběr zástupců kanceláře MAS je v pravomoci Představenstva
- Typy pracovních skupin byly vybrány v roce 2013, účast v pracovních skupinách je dobrovolná, jeden zástupce se může účastnit i více tematických skupin, jejich činnost je nepravidelná dle potřeb členů MAS, člen MAS se může ke členství v pracovní skupině přihlásit i odstoupit kdykoli, tuto informaci však sdělí na následující Valné hromadě.

Tematické pracovní skupiny jsou otevřené, ze strany MAS jsou primárně osloveni formou pozvánky zástupci subjektů dle konkrétního zaměření, pozvánka je zveřejněna na webu MAS, účast i zapojení do aktivit jsou dobrovolné.

**Orgán pro přípravu strategie a programových rámců v jednotlivých oblastech a orgán pro dozor nad jeho realizací**

Přípravu SCLLD zajišťuje a v souladu se stanovami schvaluje Představenstvo, ale zodpovědnost za distribuci veřejných prostředků a provádění strategie komunitně vedeného místního rozvoje v územní působnosti MAS Hlinecko má Valná hromada. Po technické stránce za kompleťaci SCLLD zodpovídají zaměstnanci kanceláře společně se statutárním orgánem.

## 29.5 Lidské zdroje MAS

Pro rok 2016 je připravováno obsazení všech čtyř pozic zaměstnanců MAS na plný úvazek. Tento počet zaměstnanců je plánován jako dostatečný pro realizaci strategie MAS Hlinecko v plánovaném a předpokládaném rozsahu a při zapojení do jednotlivých OP v rámci administrace i animace a také i mimo aktivity CLLD. (Pozn. MAS se může zapojit do PRV, IROP, OPŽP, OPZ).

Seznam osob na jednotlivých pozicích může být v průběhu realizace strategie měněn, stejně jako počet zaměstnanců. Výchozí stav je uveden jako předpoklad k započetí realizace SCLLD 2016.

**Vedoucí manažerka pro realizaci strategie MAS Ing. Olga Ondráčková** – je manažerkou MAS Hlinecko vybranou ve VŘ od doby znovuoživení činnosti 11/2012. Má bohaté zkušenosti s přípravou strategických plánů, moderací a facilitací. V roce 1999 proškolená v moderačních metodách a vzdělávání dospělých, v letech 1999-2001 byla členkou TOP managementu ETA a.s., vedla tým restrukturalizace a skupinu pro tvorbu strategie. V letech 2003-2006 byla členkou registru poradců MZe vedená pod registračním číslem 068/2003, v období 2006-2012 byla manažerkou MAS Boskovicko PLUS, o.s. Má zkušenosti s realizací desítek projektů všech OP z období 2004-2006 a 2007-2013, od roku 2013 je již pro druhé období zvolena jako předsedkyně KS MAS Pardubického kraje a je členkou výboru Národní sítě MAS. Zastupuje NS MAS v monitorovacím výboru OPPIK, který je mimo CLLD určen pro podnikatelské aktivity. Jako fyzická osoba podnikající je členkou předsednictva Oblastní HK Chrudim.

**Projektová manažerka 1** (pro strategii v oblasti školství, sociálních služeb, zaměstnanosti a podnikání) **Ing. Lenka Juklová**- je projektovou manažerkou v MAS Hlinecko od 12/2013. V období 2014/2015 má zkušenosti jako analytik v oblasti školství a sociální oblasti s realizací projektu SMO „Systémová podpora meziobecní spolupráce v ČR v rámci území správních obvodů obcí s rozšířenou působností“ a jako projektový manažer s realizací projektu SMS „MAS jako nástroj spolupráce obcí pro efektivní chod úřadů“. Podílela se na administraci projektu spolupráce PRV IV.2.1 „Nezapomeňte (se) vrátit“, do kterého byla MAS Hlinecko zapojena, dále na realizaci projektu OPTP s názvem „Podpora vzniku strategie komunitně vedeného místního rozvoje pro MAS Hlinecko“ a také na přípravě metodiky v rámci projektu spolupráce 22. kola PRV IV.2.1 s názvem „MAS spolupracující“. Výrazně se zapojila do přípravy strategie MAS Hlinecko 2014-2020, včetně dotazníkových průzkumů a vyhodnocení. Bude aktivní členkou projektového týmu MAS pro tvorbu místního akčního plánu rozvoje vzdělávání na území ORP Hlinsko pokud MAS Hlinecko uspěje s žádostí o dotaci na realizaci tohoto projektu.

**Projektová manažerka 2** (pro strategii v oblasti rozvoje venkova, zemědělství, cestovního ruchu, regionálního značení a tradic a životního prostředí) **Bc. Hana Rouhová** - je projektovou manažerkou v MAS Hlinecko od 4/2014. V období 6/2014 až 6/2015 má zkušenosti jako specialista v oblasti cestovního ruchu s realizací projektu SMO „Systémová podpora meziobecní spolupráce v ČR v rámci území správních obvodů obcí s rozšířenou působností“ a od 10/2014 jako koordinátorka s realizací projektu SMS „MAS jako nástroj spolupráce obcí pro efektivní chod úřadů“. Podílela se na realizaci a přípravě akcí k projektu spolupráce PRV IV.2.1 „Poznejte zelené srdce Česka“, do kterého byla MAS Hlinecko zapojena, dále na realizaci projektu OPTP s názvem „Podpora vzniku strategie komunitně vedeného místního rozvoje pro MAS Hlinecko“ a také na přípravě metodiky v rámci projektu spolupráce 22. kola PRV IV.2.1 s názvem „MAS spolupracující“. Od roku 2014 je administrátorkou a členkou

komise pro udělování regionální značky „Kvalita z Hlinecka“ Výrazně se zapojila do přípravy strategie MAS Hlinecko 2014-2020 v oblasti cestovního ruchu, regionálního značení a životního prostředí.

**Administrátorka** - pozice bude obsazena v 1. čtvrtletí 2016.

**Externí účetní - v** roce 2013 bylo zpracovávalo účetnictví projektu členem MAS Hlinecko, panem Jaroslavem Kynclm. V letech 2014/2015 zástupci MAS Hlinecko přistoupili vzhledem k násobnému množství dokladů a malým praktickým zkušenostem zaměstnanců MAS na externí zpracování účetnictví, konkrétně fyzickou osobou podnikající paní Hanou Zahálkovou, která má dlouholeté zkušenosti s vedením účetnictví. Do dalšího období je plánováno zpracování účetnictví vlastními zaměstnanci a naopak poskytování i těchto služeb jako servis malým obcím.

**Představenstvo a Výběrová komise**- členové obou orgánů jsou s malou obměnou členy MAS od jejího založení a již v rámci tréninkové výzvy projektu PRV III.4.1. s názvem „Hlinecko tradičně i nově“ prošli celým systémem výzev, výběru i následného schválení a hodnocení výsledku realizovaných akcí. Předsedové Představenstva a Výběrové komise jsou zkušenými členové, kteří jsou schopni na základě zkušenosti Výběrovou komisi a Představenstvo vést. Členové VK a Představenstva pracují na přípravě strategie průběžně dle postupně získávaných informací a podle potřeb ve spolupráci s kanceláří MAS.

## 30 Komunikace v cizích jazycích

V rámci MAS je zajištěna komunikace v anglickém a německém jazyce, na webových stránkách jsou některé materiály v elektronické formě zveřejněny v angličtině, němčině a je připravována i francouzská verze.

## 31 Technické prostředky

MAS Hlinecko má sídlo v pronajatých prostorách na adrese Máchova 1121, Hlinsko, kde má k dispozici kancelář vybavenou nábytkem a výpočetní technikou, kuchyň s obslužnými policemi a zasedací místnost až pro 10 osob včetně plátna, dataprojektoru a flipchartu. V objektu jsou zajištěny i menší skladové prostory a prostor pro archivaci. V kanceláři je zajištěno připojení na Internet a mobilní telefon. Výpočetní technika včetně SW (1x notebook, 3x PC včetně velkoplošného monitoru) a dvě tiskárny. V případě prezentací, seminářů a veřejných jednání MAS s větším počtem účastníků je možné zapůjčit zdarma prostory zasedací místnosti Městského úřadu v Hlinsku. Pro realizaci akcí nad 50 osob je možné zajistit placený pronájem v Multifunkčním centru v Hlinsku. Pro případné služební cesty je dle možností využívána buď železniční doprava, nebo vlastní vozidla zaměstnanců.

MAS si zajistila vlastní doménu [www.mashlinecko.cz](http://www.mashlinecko.cz) a vytvořila na přelomu roku 2012/2013 své vlastní webové stránky, které stále aktuálně doplňuje. Na údržbu a aktualizaci www používá externího administrátora formou služby a do úseku aktualit je pod hesly možno vkládat informace přímo pracovníky MAS.

Elektronický zdroj informací (web) je hlavním elektronickým komunikačním zdrojem s okolím, jsou zde zveřejňovány aktuality, ale i pokyny pro žadatele, povinné přílohy, různé termíny kontrol, metodiky, pozvánky na akce a jednání, do budoucna budou i povinné osnovy projektů a také seznamy úspěšných žadatelů včetně výsledků hodnocených projektů a finálních propagačních karet jednotlivých projektů.

Web slouží také ke zveřejnění dalších aktivit MAS, partnerských projektů, informovanosti o regionálních produktech „Kvalita z Hlinecka“, elektronické formy zpravodaje, elektronické formy časopisu pro děti z regionu Hlinecký Strakáček a zveřejňování elektronických forem různých výstupů již realizovaných projektů (metodiky, manuály, brožury, naučné i zábavné publikace). Doména MAS obnáší také několik hlavních e-mailových adres pro pracovnice MAS.

## 32 Úloha a odpovědnost subjektů při realizaci SCLLD

- Koordinátorem zodpovědným za přípravu harmonogramu realizace SCLLD a plánování jednotlivých kroků je vedoucí manažer pro realizaci strategie, je zodpovědný za veřejná představení SCLLD a informace o výzvách MAS a jejich podmínkách. Manažer plní roli výkonnou ne rozhodovací.
- Spolu s vedoucím manažerem jsou zodpovědní za administrativní úkony spojené s realizací SCLLD, kontrolu dodržování harmonogramu a postupů, tvorbu zápisů z jednání, zjišťování informací a komunikaci s žadateli, řešení problematických situací, přípravu změn, zajištění informací o projektech a výzvách v tisku a médiích další pracovníci kanceláře, a to projektoví manažeři a administrátor podle druhu výzvy a zvoleného OP. Projektoví manažeři a Administrátor plní roli výkonnou ne rozhodovací.
- Do kompetence Výběrové komise spadá předvýběr projektů na základě objektivních kritérií ve vztahu k jednotlivým výzvám, do její činnosti patří jak hodnocení jednotlivých projektů, pohovory se všemi žadateli o podporu a kontroly ex-ante, účast na veřejných obhajobách projektů. Navrhuje jejich pořadí podle přínosu k plnění záměrů a cílů SCLLD.
- Představenstvo schvaluje na návrh Výběrové komise vybrané projekty a doporučuje je Valné hromadě.
- Kontrolní výbor je pověřen při realizaci SCLLD kontrolní činností kterékoli složky či orgánu MAS na podnět Valné hromady nebo nespokojeného žadatele.
- Hodnocení projektů se může/musí podle charakteru OP a podmínek výběru účastnit i nezávislý odborní- specialista v dané oblasti, a to osobně i formou písemných posudků, které budou použity jako podklad k hodnocení.

## 33 Postupy pro vyhlášení výzev MAS, hodnocení a výběr projektů

Administrativa jednotlivých strategických rámců z různých operačních programů nebude zcela jednotná. Obecné postupy vyhlášení výzev a mechanismy administrace jsou však principiálně velmi podobné.

Níže uvádíme obecný postup od vyhlášení výzvy MAS do ukončení udržitelnosti projektu, který bude v maximální možné míře aplikován u jednotlivých OP a téměř plně využit při aplikaci výzev Programu rozvoje venkova 2014-2020. Postup vychází ze zkušenosti místních akčních skupin s realizací projektů SPL v opatření IV.1.2 v období 2007-2013 a také s realizací tzv. „osvojování“- opatření III.4.1 PRV v období 2007-2013, které MAS Hlinecko v roce 2013 realizovala. Právě v rámci realizace III.4.1 byla vytvořena ze strany MAS Hlinecko i vlastní metodika pro výběr projektů, která byla v rámci tréninkové výzvy aplikována v praxi, a tak si zástupci MAS mohli způsob výběru projektů již vyzkoušet, i když na „měkkých“ a neinvestičních akcích. Uvedená metodika byla sestavena nad rámec pravidel PRV a záměrně do ní byly navíc zakomponovány nepovinné prvky, prokazující

maximální objektivitu výběru projektů a transparentnost (například školení pro žadatele a následně i příjemce, zveřejňování otázek a odpovědí a manuálů pro žadatele na webu MAS, kontroly místa realizace před hodnocením projektů výběrovou komisí, příprava a zveřejnění pravidel pro výběr projektů, zavedení veřejných obhajob projektů, otevřené hodnocení všemi hodnotiteli společně apod.)

**Detailní postupy administrace k jednotlivým Programům budou rozpracovány po zveřejnění metodických pokynů a příruček konkrétních Programů a budou do strategie zapracovány dodatečně přímo anebo budou tyto postupy řešeny samostatnou směrnicí MAS pro daný Program, která bude přílohou strategie.**

### 33.1 Výzva MAS, její zveřejnění a průběh výzvy MAS

Vypsání výzvy MAS předchází samotná příprava a schválení hodnotících kritérií pro výběr projektů, schválení způsobu hodnocení a samotného postupu výběru projektů, stejně jako stanovení výše alokace výzvy. Tyto úkony schvaluje Představenstvo, výši alokace projednává na základě návrhu Výběrové komise. Výzva je vždy v souladu s příslušnou Fichí/Opatřením s metodikou MAS a s Pravidly pro dané opatření Programu ve vazbě na realizaci SCLLD. Výzvy MAS budou vyhlašovány v souladu s termíny výzev jednotlivých Programů.

Následně je výzva MAS zaslána ke schválení řídicímu orgánu daného operačního programu. Po schválení výzvy představenstvem i ŘO může být výzva veřejně v území vyhlášena. V obsahu výzvy bude uveden také harmonogram postupů od **vyhlášení výzvy MAS** do odevzdání vybraných projektů na ŘO daného OP/PRV.

**Tabulka 92: Postup vyhlášení výzvy**

Aktivita	Termín
Vyhlášení výzvy MAS	
Veřejné představení výzvy v regionu	
Školení žadatelů	
Registrace projektů	
Administrativní kontrola + kontrola úplnosti	
Kontroly na místě realizace (předpoklad)	
Veřejné obhajoby (předpoklad)	
Zasedání Výběrové komise MAS + doporučení výběru	
Projednání doporučených projektů Výběrovou komisí Představenstvem	
Projednání a schválení doporučených projektů na Valné hromadě MAS	
Odevzdání doporučených projektů ŘO	

*Zdroj: Vlastní zpracování*

Dále nastupuje role kanceláře MAS ve vztahu k informovanosti v regionu. Výzva MAS bude **zveřejněna** jak na www stránkách místní akční skupiny [www.mashlinecko.cz](http://www.mashlinecko.cz), tak dle možností v místním tisku (Hlínecké noviny- vycházejí jako měsíčník) či zpravodajích jednotlivých obcí. Výzva MAS bude také v elektronické formě distribuována všem členům MAS k dalšímu zveřejnění na webových stránkách členů, zejména je důležitá informovanost a zveřejnění výzvy MAS na stránkách jednotlivých obcí. Bude-li funkční Kabelový informační servis Hlinsko v době vyhlášení výzvy MAS, bude i tento využit, neboť KIS je snadno přístupný i na vlastních webových stránkách pro obyvatele okolních obcí. Dle možností MAS bude snaha zveřejňovat výzvy také ve zpravodaji MAS, který vychází

2x ročně, případně bude ve zpravodaji zveřejňován pravidelně aktualizovaný harmonogram výzev MAS a avíza brzkých výzev MAS.

Po vyhlášení každé výzvy dojde neprodleně k veřejnému **představení výzvy** MAS pro zájemce a budoucí žadatele. Představení proběhne v prostorách zasedací místnosti města Hlinska jako centra regionu s dobrou dostupností ze všech okolních obcí, případně v jiných vhodných prostorách. Zájemci zde budou moci získat text výzvy MAS a text fichí a informace o dalších podkladech a jejich zveřejnění pro podání projektu.

Při samotném vyhlášení výzvy MAS budou zveřejněny všechny potřebné materiály a údaje pro žadatele na webu MAS (zejména např. výzva MAS s harmonogramem, osnova projektu, hodnotící kritéria, vzory příloh, vzorový projekt apod.). V průběhu období platnosti výzvy MAS (cca v polovině) bude provedeno **Školení pro žadatele** (předpoklad v zasedací místnosti Města Hlinska nebo sále Multifunkčního centra v Hlinsku). Termín školení bude zveřejněn již při zveřejnění výzvy MAS, a bude uveden v harmonogramu. Školení se v praxi obecně u MAS velmi osvědčilo a rapidně zvyšuje kvalitu kompletnosti a připravených projektů. Tímto způsobem chce MAS zajistit dobrou znalost žadatelů a podmínek projektu a zvyšuje také úroveň a srozumitelnost podaných projektů.

V průběhu výzvy bude také možné využít **konzultací záměrů jednotlivých zájemců** o dotaci v rámci výzvy MAS pověřenými osobami v kanceláři MAS.

Prostřednictvím výzvy MAS budou tedy zájemci (žadatelé) z regionu MAS Hlinecko vyzváni k předkládání svých projektů v konkrétním termínu, obvykle se předpokládá, že výzva bude vyhlášena na období 4 týdnů. V tomto období budou také na webových stránkách MAS viset další průběžné pokyny a doporučení pro podání žádostí včetně průběžně zveřejňovaných a doplňovaných otázek a odpovědí (**FAQ**) po celou dobu výzvy MAS na webových stránkách MAS v sekci „**Vše pro žadatele**“.

Žadatel je povinen předložit a registrovat žádost v daném termínu, dle možností Programu.

Po ukončení termínu podávání výzev MAS (předem je výzva MAS limitována konkrétním datem i hodinou ukončení podávání projektů) již nebude dodatečně žádná žádost přijata. V takovém případě musí žadatel vyčkat na vyhlášení výzvy MAS další. Pro plynulost příjmu žádostí bude připraven registrační elektronický systém na webu MAS, který umožní žadatelům zarezervovat si konkrétní termín a čas na odevzdání podkladů dle jeho časových možností, pokud nebudou plně podklady odevzdávány pouze v el. formě.

Žadatel předloží do kanceláře MAS k registraci žádost s přílohami, dle požadavků jednotlivých OP v tištěné nebo elektronické verzi, případně v kombinaci obou způsobů. O registraci a přijetí ŽoD bude žadatel informován buď přímo na místě a bude mu vystaven doklad o registraci žádosti a přiděleno registrační číslo projektu, případně bude, při plném elektronickém podání, toto potvrzení zasláno elektronickou formou.

Po ukončení výzvy zveřejní kancelář MAS na webu MAS v povinně stanoveném termínu seznam všech podaných projektů, rozsah zveřejnění a časový horizont zveřejnění budou upřesněny podle podmínek jednotlivých OP/PRV.

### 33.2 Administrativní kontrola

Po ukončení výzvy MAS provedou zástupci kanceláře MAS administrativní kontrolu žádosti včetně jednotlivých příloh. Je zjišťována úplnost, přijatelnost podané žádosti a její obsahová správnost.

**Kontrolu úplnosti** všech odevzdaných podkladů provádí pracovníci kanceláře MAS, nejdříve provedou kontrolu úplnosti přijatých Žádostí o dotaci na základě kontrolního listu (předpoklad cca do 5 pracovních dnů). Neúplná Žádost o dotaci (neobsahující všechny povinné přílohy) není přijata

při převzetí projektu, pokud ovšem dojde v průběhu administrativní kontroly ke zjištění neúplnosti žádosti (některé přílohy nebyly skutečně fakticky dodány), žadatel je o této skutečnosti a jejích důvodech písemně informován. V takovém případě je u projektu ukončena administrace z důvodu nesplnění podmínek administrativní kontroly a žadatel je o této skutečnosti informován. Pokud je žádost úplná (obsahuje všechny povinné přílohy), ale informace z hlediska obsahu nejsou dostatečné, vyzve MAS konečného žadatele ve stanoveném termínu (předpoklad do 5 pracovních dnů) k doplnění Žádosti a v případě nedoplnění ve stanoveném termínu ukončí administraci Žádosti z důvodu nesplnění podmínek administrativní kontroly.

Přijatá Žádosti o dotaci prochází následně kontrolou přijatelnosti a administrativní kontrolou místní akční skupiny (tj. kontrolou obsahové správnosti).

**Kontrola přijatelnosti** bude provedena v souladu s příslušným Programem a s dokumenty zveřejněnými jako součást výzvy MAS. Bude obsahovat minimálně splnění níže uvedených skutečností:

- projekt je realizován na území působnosti MAS,
- projekt musí splňovat účel a rozsah příslušné Fiche,
- žadatel musí splňovat definici příjemce dotace stanovenou v příslušné Fichi,
- projekt je v souladu s příslušnou právní úpravou,
- projekt musí splňovat výše uvedená základní kritéria přijatelnosti a zároveň další kritéria přijatelnosti stanovená v příslušné Fichi.

V případě zjištění formálních nedostatků při **administrativní kontrole** v odevzdané žádosti, kdy jsou v textu žádosti nejasnosti a informace jsou neúplné nebo nedostatečné, vyzve zástupce kanceláře MAS žadatele (potenciálního příjemce podpory) k doplnění či opravě předložené žádosti. Žadatel (příjemce) bude povinen do stanoveného termínu doplnit chybějící nebo upřesňující informace, v opačném případě MAS nedoplněnou žádost vyřadí a ukončí její administraci. Rozsah možného doplnění a upřesnění bude opět dán možnostmi daného Programu a popsán v upřesňující směrnici ze strany MAS. Po provedení administrativní kontroly a kontroly přijatelnosti je MAS povinna informovat písemně konečného žadatele o výsledku kontroly do xx pracovních dnů od ukončení kontroly - doklad bude zaslán doporučeně nebo předán osobně proti podpisu konečného žadatele, případně elektronickou formou (přes datovou schránku nebo e-mailem s elektronickým podpisem). V praxi je velmi vhodné provádět administrativní kontrolu, kontrolu obsahové správnosti a přijatelnosti ve stejnou dobu a vyzvat žadatele v případě potřeby k jednomu doplnění. Projekty jsou kontrolovány v souladu s podmínkami jednotlivých fichí.

Žadatel, se kterým byla ukončena administrace, bude mít právo se do určitého termínu odvolat proti postupu nebo obsahu vyloučení, v odvolání musí specifikovat důvody z jeho pohledu vedoucí k chybnému rozhodnutí o vyloučení z dalšího hodnocení a toto odvolání musí být prokazatelně doručeno v řádném termínu do sídla MAS (doručení poštou, osobní doručení písemnosti, elektronická forma doručení- datová schránka, dokument podepsaný el. podpisem apod.) Termíny, formy a postup projednání odvolání budou konkrétně upřesněny podle jednotlivých Programů. Seznam žádostí, které prošly úspěšně administrativní kontrolou, bude opět zveřejněn do konkrétního data na webových stránkách MAS, případně na dalším povinném místě, budou-li to pravidla daného Programu vyžadovat. Podle požadavků Programu může dojít i ke zveřejnění seznamu projektů žadatelů, které neprošly administrativní kontrolou, a byly vyřazeny.

Následně budou všechny žádosti, které prošly kladnou administrativní kontrolou, předány k hodnocení Výběrové komisi.

Pracovníci kanceláře MAS, kteří budou zapojeni do administrativní kontroly projektů, budou vázáni mlčenlivostí a nepodjatostí stvrzenou čestným prohlášením. V případě podjatosti konkrétního pracovníka bude administrativní kontrolu provádět pracovník jiný. Administrativní kontrolu budou provádět nezávisle vždy alespoň dva pracovníci kanceláře MAS.

### 33.3 Postup výběru projektů

Všichni členové Výběrové komise musí být před vlastním započítáním výkonu funkce hodnotitele seznámeni s pravidly Výběrové komise, jejichž znalost stvrdí podpisem čestného prohlášení. Tato pravidla se zaměřují zejména na transparentnost, nepodjatost a jednotnost postupu komise. Budou obsahovat minimálně tato kritéria:

- žádný člen Výběrové komise není podjatý a nesmí se podílet na přípravě projektu, který komise hodnotí,
- všichni členové Výběrové komise jsou až do schválení seznamu projektů Valnou hromadou vázáni mlčenlivostí,
- u bodování nesmí docházet ke střetu zájmů – hodnotitel, který je zároveň zástupcem žadatele v dané hodnocené výzvě MAS, projekty nehodnotí,
- bodování jednotlivých projektů za každého člena hodnotící komise je jasné a konkrétní, u kritérií, která jsou prokazatelně doložena, je hodnotitel povinen přidělit body, naopak u kritérií, která nejsou prokazatelně doložena, nemůže hodnotitel přidělit body,
- způsob bodování jednotlivých projektů je povinen každý hodnotitel na požádání zástupců Valné hromady vysvětlit a obhájit,
- žadatel, který se cítí poškozen, má právo se odvolat na MAS. MAS je povinna podat žadateli uspokojivé vysvětlení jeho bodového hodnocení, případně sjednat s žadatelem osobní schůzku, za přítomnosti statutárního zástupce a člena/členů Výběrové komise, Kontrolní komise a zástupců kanceláře MAS. Pokud žadatel nesouhlasí s vysvětlením, může podat nesouhlasný návrh k projednání na ŘO (pokud to daný Program umožňuje) a tuto skutečnost sdělí písemnou formou MAS.

Jednotliví zástupci Výběrové komise MAS Hlinecko obdrží v předstihu žádosti o dotaci jednotlivých žadatelů dle možností v elektronické nebo tištěné formě včetně příloh.

Zástupci Výběrové komise již musí být obeznámeni se všemi podmínkami výzvy MAS a následně se seznámí s obsahem všech projektů. Termín na prostudování projektů členů komise bude minimálně týden. Po seznámení se s podanými projekty ze strany komise je v případě reálné potřeby prováděna kontrola na místě. **Kontrola na místě** (kontrola ex-ante) bude prováděna podle charakteru výzvy u projektů, kde je podstatné seznámení se s konkrétním místem realizace a jeho stavem ještě před hodnocením, zejména u projektů, kde budou prováděny stavební práce a nakupováno vybavení. Povinností žadatele je potom zajistit přítomnost svého zástupce na této kontrole k objasnění souvislostí. Kontroly na místě budou prováděny transparentně u všech projektů konkrétní fiche, nebude tedy vybrán pouze vzorek ke kontrole.

Dalším krokem, vedoucím k výběru doporučených projektů, je tzv. **veřejná obhajoba**. Všichni žadatelé budou telefonicky nebo e-mailem vyzváni k veřejné obhajobě projektu před Výběrovou komisí v daném termínu, které se mohou, ale nemusí zúčastnit.

U obhajoby dojde ke krátkému představení projektu jednotlivými žadateli a případnému zodpovězení doplňkových otázek ze strany Výběrové komise. Žadatel může využít i prezentační techniky pro obhajobu svého projektu nebo si pozvat k doplnění odborného výkladu partnera, projektanta apod.



Obhajoba bude volně přístupná veřejnosti i ostatním žadatelům, kteří podali projekt k hodnocení, a veřejnost o ní bude předem informována.

V této fázi nasbírala Výběrová komise maximum informací. Její členové si prostudovali sepsaný projekt včetně příloh, měli možnost zjistit stav na místě realizace, srovnat skutečnost s popisem v projektu a následně si na veřejné obhajobě doplnit chybějící informace formou dotazů k jednotlivým žadatelům.

Dále přistoupí Výběrová komise k **hodnocení projektů** podle předem stanovených preferenčních kritérií.

Výběrová komise hodnotí všechny projekty společně a neveřejně. Je usnášeníschopná, pokud je přítomna nadpoloviční většina členů. Výběrovou komisi řídí její předseda. Projekty se hodnotí postupně podle registračního čísla a po hodnocení každého projektu zapíše každý jednotlivý člen bodové hodnocení do předem připravené hodnotící tabulky. Po ukončení hodnocení celého projektu nahlásí postupně všichni členové přítomnému manažerovi MAS, který plní u výběrové komise funkci pomocného administrátora a zapisovatele, počet bodů. Pokud dojde k výraznému rozptylu počtu přidělených bodů u dvou hodnotitelů (v rozsahu nad 20%) u jednoho projektu, vyzve předseda oba hodnotitele ke zdůvodnění jejich postoje k hodnocení. Vysvětlení rozdílu je následně členy komise akceptováno anebo je jedním z hodnotitelů počet bodů upraven. Touto kontrolou dochází také k eliminaci administrativních chyb nebo chyb z nepozornosti. Případné vysvětlení je zaznamenáno do protokolu o hodnocení Výběrové komise.

Hodnotící listy jednotlivých projektů a členů komise jsou na konci hodnocení jednotlivými hodnotiteli podepsány a odevzdány předsedovi Výběrové komise. Po ukončení hodnocení je předsedovi Výběrové komise předána tabulka hodnocení, jsou sečteny všechny přidělené body u jednotlivých projektů a sestaveno výsledné pořadí projektů v rámci jednotlivých fichí. Následně předseda komise společně s kanceláří MAS připraví zápis z hodnocení, jehož přílohou je výsledná tabulka hodnocení všech projektů. Tabulky hodnocení jednotlivých kritérií jednotlivými členy Výběrové komise jsou dále archivovány. Kontrolu pořadí a součtu jednotlivých bodů provádí společně předseda Výběrové komise společně s manažerem MAS, který se účastnil hodnocení, a to z důvodu eliminace případných početních chyb, a tedy možné změny pořadí.

Zjistí-li kontrola rozdílnost reálných sečtených a nahlášených bodů a ovlivní-li to pořadí hodnocených projektů, je opět svolána Výběrová komise ke sjednání úkonu nápravy.

Předseda Výběrové komise následně přednese zprávu z hodnocení členům Představenstva a seznámí je s postupem výběru a konkrétními vybranými projekty, které komise doporučuje k realizaci, dle výsledného pořadí. Představenstvo potvrdí výběr projektů nebo požádá zástupce komise o vysvětlení nejasností, případně, zjistí-li nesrovnalosti, vyzve Výběrovou komisi k přehodnocení. Doporučený seznam vybraných projektů je dále představen a schvalován na Valné hromadě MAS. Statutární zástupce MAS poté podepíše seznam a protokol o výběru projektů, který bude předán zástupcům konkrétního ŘO.

Po odsouhlasení seznamu projektů je tento v co nejkratším čase zveřejněn na webových stránkách MAS v rozsahu povinném dle konkrétních požadavků daného OP a vyjádření o výběru /zamítnutí realizace projektu je oznámeno jednotlivým žadatelům.

Všichni členové Výběrové komise, Představenstva a Valné hromady jsou až do schválení seznamu projektů vázáni mlčenlivostí, včetně pracovníků MAS.

K oblastem, které se mohou postupem lišit u jednotlivých OP a PRV, patří u výběru projektů Výběrovou komisí tzv. „projekty na čáře“, tedy projekty, které nezískaly již plnou alokaci na realizaci

projektu (pouze částečnou do vyčerpání limitu). U takového projektu je variantně možné snížit výši dotace, přesunout finanční prostředky alokované ve výzvě z jedné fiche na druhou anebo zařadit projekt „pod čáru“ do tzv. náhradníků a dále s ním počítat v případě, že některý projekt nebude realizován, či jeho reálná žádost o platbu bude nižší, než plánovaná ŽoD. Tato skutečnost musí být také jednoznačně či variantně vyřešena ve vlastní směrnici pro administrativní postupy daného OP/PRV, vyhlášení výzvy MAS a postupu výběru projektů z jednotlivých OP prostřednictvím MAS. Směrnice pro jednotlivé OP/PRV a postupy v nich budou upraveny v souladu s metodikou pro SCLLD a pravidly daných programů. Předpokladem je elektronická evidence registrovaných projektů.

### 33.4 Preferenční kritéria

Konkrétní **preferenční kritéria** budou zveřejněna vždy v dané výzvě MAS a pro různé OP/PRV a různé fiche mohou být velmi rozdílná. Všechna však vedou k rozvoji regionu, zkvalitnění podmínek na venkově a také k naplnění indikátorů jednotlivých Programů. Jednotlivá kritéria budou jasným měřítkem sloužícím k rozlišení kvality předkládaných projektů. Kritéria povedou i k naplňování indikátorů daného Programu.

Preferenční kritéria mohou být rozdílná pro různé fiche. Jednotnost u preferenčních kritérií bude zachována pouze v maximální bodové škále. Obdobně jako o některých Programech bude stanoveno rozpětí bodů min.-max. (0-100), přičemž každé kritérium má maximální váhu 10 bodů. Bude tak u každé fiche stanoveno 10 preferenčních kritérií výběru. Preferenční kritéria pro danou oblast mohou být sestavena ještě z dílčích kritérií, umožňující detailnější a podrobnější hodnocení dané oblasti.

Celkově je možné získat u projektu max. 100 bodů (10 kritérií)

- Bodová škála je u každého kritéria 0-10 bodů.
- 0 bodů bude přiděleno, pokud projekt dané kritérium nesplňuje
- 10 bodů bude přiděleno, pokud projekt dané kritérium (nebo dílčí kritéria) splňuje plně.
- Ostatní hodnoty (1-9) umožňují vystihnout rozdíly v hodnocení, kdy je kritérium splněno částečně.

#### Rovnost bodů

V praxi může nastat situace, kdy dojde k rovnosti bodů u dvou projektů ve stejné fici. Preferenční kritéria specifikovaná ve výzvě MAS budou řešit i tuto skutečnost. Zvýhodněn bude u stejného bodového hodnocení projekt více prospěšný regionu a projekt, který pomáhá k naplnění předpokládaných výsledků dané fiche/opatření (např. projekt vytváří více pracovních míst apod.)

Celý proces předpokládaných minimálních termínů od zveřejnění výzvy MAS po odevzdání vybraných projektů zástupcům ŘO nebo zprostředkujícího subjektu je znázorněn v níže uvedené tabulce. Interval reálnosti administrace výzvy MAS je důležitý proto, aby MAS mohla jasně deklarovat, kolikrát ročně je možné vypsát a zveřejnit výzvu MAS, neboť proces vyhlášení výzvy MAS pro stejné fiche/opatření je podmíněn ukončením výzvy MAS předchozí. MAS však nesmí výzvu MAS vyhlásit, pokud nebude vyhlášena výzva ze strany ŘO daným Programem.

**Tabulka 93: Předpokládaná minimální časová osa nastavení administrativních postupů**

Aktivita v průběhu výzvy	Pracovní týden projektu (7 kalendářních dnů-5 pracovních dnů)			
	Měsíc 1	Měsíc 2	Měsíc 3	Měsíc 4

	1	2	3	4	5	6	7	8	9	10	11	12	13	14	15	16
Upozornění na zveřejnění výzvy MAS, její propagace																
Zveřejnění a představení výzvy MAS v regionu																
Konzultace se žadateli, školení pro žadatele, odevzdání projektů																
Kontrola přijatelnosti, úplnosti, obsahové správnosti a administrativní kontrola																
V případě neúplnosti požadavek na doplnění ze strany žadatele																
Písemné informování žadatelů o výsledku kontroly																
Hodnocení projektů Výběrovou komisí, objížďky v terénu, veřejné obhajoby, zpracování zprávy z hodnocení																
Zpracování zprávy o hodnocení Výběrovou komisí a její schválení																
Schválení vybraných projektů Představenstvem a Valnou hromadou																
Zveřejnění výsledku Valné hromady a závěrečné zprávy o výzvě na webu MAS																
Zaslání výsledku o výběru jednotlivým žadatelům																
Předání seznamu/registerace projektů u ŘO OP/PRV																
	1	2	3	4	5	6	7	8	9	10	11	12	13	14	15	16

Zdroj: Vlastní zpracování

Z uvedené tabulky je zřejmé, že pokud má být proces informovanosti o výzvě MAS dostatečně kvalitní a hodnocení projektů zodpovědné, pak je od vyhlášení do ukončení výzvy MAS reálné období v rozsahu min. 3 měsíců.

V celém procesu není uvedena možnost podání odvolání žadatelů v důsledku vyřazení projektu anebo nesouhlasu s nevybráním projektu. V takovém případě je počítáno od data přijetí námítky se 4 týdny na administrativní vypořádání ze strany MAS, případně ze strany ŘO. Tento úkon však není standardní, proto není v procesu výzvy MAS zahrnut. V metodice jednotlivých programů jsou však procesy a lhůty pro odvolání žadatelů zahrnuty.

Reálně je tedy možné vyhlášovat výzvu ze strany MAS až 3x ročně, obvyklá je však periodičita 1-2 krát ročně. Zástupci MAS Hlinecko počítají s vyhlásováním výzvy pro jednotlivé OP v intervalu 1-2 krát ročně.

Celý proces bude u většiny OP probíhat prostřednictvím monitorovacího systému, ve kterém budou evidovány jednotlivé projekty MAS.

## 34 Administrativních postupy realizace projektů a období jejich udržitelnosti

### 34.1 Realizace projektů

Seznam vybraných a schválených projektů ze strany MAS je předán, doporučen včetně projektů samotných, a včetně doložení postupu výběru projektů, zástupcům ŘO nebo určenému

zprostředkujícímu subjektu. Kancelář MAS poskytne zástupcům ŘO maximální součinnost v případě potřeby komunikace s koncovým žadatelem, vysvětlení postupů, doplnění podkladů apod.

Samotná realizace projektů probíhá na základě dohody/**rozhodnutí o financování**/smlouvy mezi žadatelem a ŘO. V oboustranně potvrzeném dokumentu budou stanoveny základní povinnosti příjemce dotace, harmonogram realizace, forma financování, rozsah povinných indikátorů i případné sankce za neplnění podmínek. MAS si vyžádá od jednotlivých žadatelů kopie dohod s ŘO, případně k nim bude mít přístup v monitorovacím systému.

Po podpisu jednotlivých dohod vyzvou zástupci MAS úspěšné žadatele k absolvování **školení pro příjemce dotace** daného Programu. Na tomto školení, které bude pořádat kancelář MAS, se příjemci dotace dozví další postupy realizace projektu, které většinou začínají výběrem dodavatele na stavební práce, dodávky nebo služby, a pak následuje samotná realizace projektu. Projekt končí kolaudací, realizací dodávky nebo služby včetně splnění všech preferenčních kritérií a naplnění indikátorů a odevzdáním žádosti o platbu u ŘO včetně všech povinných příloh.

MAS připraví a bude aktualizovat podle metodik jednotlivých Programů postupy pro výběr dodavatelů včetně přípravy jednotlivých vzorů dokumentů tak, aby žadateli poskytla co největší servis. Vzory dokumentů, metodiky, doporučení a postupy realizace budou viset po celou dobu na webových stránkách MAS v sekci „**Vše pro příjemce**“ a budou rozděleny podle historie jednotlivých výzev MAS a jednotlivých programů tak, aby se k nim žadatel/příjemce vždy mohl zpětně vrátit.

K povinnostem příjemců patří plnění harmonogramu, samotný výběr dodavatelů, zajištění financování vlastního povinného spolupodílu případně předfinancování celého projektu. Při realizaci stavebních prací je nutné doložení případné kolaudace, u měkkých akcí doložení vyplněné prezenční listiny účastníků, doložení dobrovolnické práce, pokud tato byla v projektu plánována a bodově hodnocena, pořízení fotodokumentace, zajištění publicity, povinnost hlášení všech změn a jejich zdůvodnění, ale i úhrada faktur a vyplnění a odevzdání žádosti o platbu včetně soupisky a povinných příloh.

MAS bude dále v období realizace projektů jednotlivých příjemců plnit roli **metodika** pro příjemce, což nezabývá samotného příjemce zodpovědnosti za celou realizaci.

MAS může v případě potřeby provést v průběhu realizace **průběžnou kontrolu na místě** (interim), u které bude přítomen zástupce příjemce dotace. Naopak ŘO může MAS vyzvat k účasti na kontrole, kterou bude provádět.

## 34.2 Žádost o platbu a závěrečná kontrola

Před odevzdání žádosti o platbu bude v interních předpisech MAS zakotvena povinnost doložit zástupcům kanceláře MAS ze strany příjemce všechny povinné doklady k ŽoP tak, jak budou předloženy zástupcům zprostředkujícího subjektu společně s ŽoP. MAS zkontroluje podle kontrolního listu, zda příjemce má připraveno vše a také zkontroluje relevantnost a aktuálnost potřebných dokladů. MAS zaznamenává do kontrolního listu splnění úkolů- např. doložení dokladů a výpisů o úhradě, fotodokumentaci, publicitu apod.

V případě nedostatků a neúplnosti podkladů příjemce dotace bude ze strany MAS doporučení doplnění podkladů k žádosti o platbu a příjemce tak bude vyzván k doplnění a kontrole v náhradním termínu. Kontrola ze strany MAS se předpokládá cca 14 dnů před odevzdání ŽoP u ŘO. Po interní kontrole ze strany MAS zajistí příjemce vlastní odevzdání ŽoP a všech ostatních podkladů.

V případě kontroly na místě po ukončení realizace u příjemce dotace ze strany zástupců zprostředkujícího subjektu bude přítomen také zástupce MAS, příjemce dotace bude mít povinnost tuto skutečnost pracovníkům kanceláře MAS sdělit.

Po odevzdání ŽoP bude probíhat případné doplnění podkladů a následné vypořádání dotace ze strany příjemce, v případě potřeby poskytne MAS součinnost.

### **34.3 Změnová řízení**

Změny v realizaci projektu by měly nastávat výjimečně, přesto se mohou vyskytnout neočekávané situace, které se nedaly při podání projektu očekávat. K povinnostem zástupců projektu patří hlášení všech změn projektu zástupcům ŘO a také pracovníkům kanceláře MAS před jejich realizací. Změny v době realizace ex-post nemusí být vzhledem ke svému charakteru vždy akceptovány. Změnová hlášení se netýkají upřesnění cen položek na základě poptávky dodavatelů a změny naopak nesmí nastat v obsahu (nesplnění) preferenčních kritérií, za která byly uděleny body, a projekt byl díky naplnění kritérií vybrán/doporučen k realizaci.

V době udržitelnosti je povinností příjemce hlásit jakékoli změny ovlivňující využití prostředků, ale i změny administrativního typu (změna sídla organizace, statutárního zástupce apod.)

### **34.4 Kontroly postupů a úkonů MAS**

Kontrolu všech postupů MAS v průběhu realizace projektů budou provádět především zástupci členů Kontrolní komise.

#### **Zajištění kontroly a transparentnosti výběru projektů Výběrovou komisí a pracovníky MAS**

Po odevzdání projektů tyto budou zajištěny proti přístupu jakýchkoli osob a manipulaci s nimi ještě před kontrolou projektů. Originály projektů nebudou opouštět sídlo MAS a projekty budou hodnoceny Výběrovou komisí společně. Tak dojde k zamezení jakémukoli zvýhodnění projektu formou jeho doplnění nebo úpravě. V průběhu hodnocení budou mít k uvedenému projektu přístup všichni členové Výběrové komise, v případě schvalování seznamu vybraných projektů a jakýchkoli pochyb také Představenstvo. Budou-li projekty plně v elektronické formě a bude-li to informační systém a program umožňovat, budou mít členové Výběrové komise přístup do databáze projektů odevzdaných v dané výzvě MAS.

Kontroly formálních náležitostí projektů jsou prováděny pracovníky MAS. Pověřený zaměstnanec zapisuje do předem připravené tabulky splnění či nesplnění jednotlivých požadavků uvedených ve výzvě (kompletnost žádosti a požadovaných příloh, pravost a platnost všech dokumentů žádosti). Kontrolu projektů provádí vždy dva projektoví manažeři samostatně (Princip 4 očí). Bude-li kontrola umožněna s centrální evidencí v informačním systému, bude v informačním systému zaznamenána.

Pro kontrolu činnosti jednotlivých členů MAS má MAS mezi svými orgány také Kontrolní výbor, který je 3 členný, a který prověří postupy VK a pracovníků MAS. V případě námitek ze strany žadatelů se bude Kontrolní výbor zabývat postupem výběru projektů a požadovat po VK zdůvodnění jejich kroků, které vedly k nespokojenosti žadatele.

### **34.5 Udržitelnost**

V celém období udržitelnosti (5 let) je povinností příjemce zajistit využívání získaných finančních prostředků za účelem získané dotace, včetně splnění všech závazných indikátorů a také splnění preferenčních kritérií. Pracovníci MAS budou 1x ročně zjišťovat reálný stav využitých finančních prostředků a průběžně namátkově provádět předem ohlášené kontroly na místech již ukončené realizace

projektů, které jsou v období udržitelnosti. V případě zjištění nesrovnalostí bude zajištěno jednání s příjemcem dotace, případně zástupci ŘO.

## **35 Evidence, archivace dokumentů výběru, administrace a realizace projektů**

Evidence a administrace předkládaných projektů bude zajištěna administrátorem MAS v povinné formě (tiskové podobě nebo/a v elektronické formě). Archivace tiskovin bude zajištěna v sídle MAS, archivace v el. formě bude zajištěna duplicitními zálohami na externím disku, případně archivací v IS daného Programu. Pro evidenci projektů, vybraných i nevybraných bude zajištěna archivace jejich výběru dle požadavků jednotlivých Programů, ale v minimální formě alespoň v rozsahu:

- registrace projektů (seznam registrovaných projektů, potvrzení o registraci),
- celková administrativní kontrola projektů (přijatelnost, úplnost, obsahová správnost) včetně výzvy k doplnění a samotných doplnění,
- výběr projektů (tabulka bodování projektů, seznam projektů navržených Výběrovou komisí k financování včetně zprávy z VK, detailní hodnocení jednotlivých členů komise, konečný seznam schválených projektů k financování Představenstvem a Valnou hromadou).

MAS bude evidovat veškeré projekty, jejich stav realizace a udržitelnosti dle možností buď přímo prostřednictvím monitorovacího systému, který bude pro toto ze strany ŘO uzpůsoben anebo si zajistí vlastní nákup SW pro tuto evidenci.

Vlastní archivace tištěných i elektronických výstupů bude přizpůsobena a zajištěna podle požadavků jednotlivých OP, předpokladem je archivace dokumentů v období nejméně 10 let od ukončení realizace projektu.

### **35.1 Plánovaná personální kapacita k zajištění administrace projektů**

Organizační struktura a lidské zdroje MAS, včetně rozdělení náplně jejich činností jsou popsány podrobně v kapitole 26.

Pro realizaci strategie MAS na období 2014-2020 (reálná realizace dle pravidla n+3 v období 2016-2022) je plánováno obsazení kanceláře 4 zaměstnanci, z toho jedním vedoucím manažerem pro realizaci strategie, dvěma projektovými manažery a jedním administrátorem.

### **35.2 Zastupitelnost**

V níže uvedené tabulce uvádíme plánované kapacity na realizaci jednotlivých Programů a dalších aktivit včetně předpokládané zastupitelnosti.

Tabulka 94: Personální zajištění a zastupitelnost administrace jednotlivých Programů

	Vedoucí manažer pro strategii	Projektový manažer 1	Projektový manažer 2	Administrátor	Externí odborníci
<b>Aktivity v rámci CLLD</b>					
PRV	Zástupce 1		Hlavní řešitel	Zástupce 2	
IROP	Hlavní řešitel	Zástupce 1			
OPŽP	Hlavní řešitel		Zástupce 1		Doplňkově
OPZ	Zástupce 1	Hlavní řešitel			Doplňkově
Animace	Zástupce 2	Zástupce 2	Zástupce 1	Hlavní řešitel	
<b>Aktivity mimo CLLD</b>					
OPVTV (šablony)	Zástupce 1	Hlavní řešitel			Zástupce 2
Poradenství OPPIK pro mikropodniky	Hlavní řešitel	Zástupce 1			
MAP	Hlavní řešitel	Zástupce 1	Zástupce 2	Zástupce 2	
Regionální značka	Zástupce 1		Hlavní řešitel		
Cestovní ruch	Zástupce 1		Hlavní řešitel		
Služby malým obcím	Zástupce 1			Hlavní řešitel	
PRV- spolupráce	Zástupce 1		Hlavní řešitel		

Zdroj: Vlastní zpracování

### 35.3 Finanční zajištění administrace projektů

Finanční prostředky na administraci jednotlivých výzev MAS, mzdy na posuzování projektů, elektronickou evidenci, evidenci finančních prostředků dotace a jejího hospodaření, provádění kontrol a další náklady související s hodnocením projektů budou ve výši 95% zajištěny z OPTP. Vlastní výdaje ve výši povinných 5% budou zajištěny z vlastních členských příspěvků, případně z dalších aktivit MAS, které bude poskytovat jako službu v regionu. Ročně činí od roku 2013 příspěvky členů cca 250-280 tis. Kč.

Manažeři a administrátor budou odměňováni na základě pracovní smlouvy, členové Výběrové komise a Představenstva budou odměňováni v průběhu roku za výkon své činnosti na základě DPP, stejně jako případní externí experti, které komise podle potřeb nebo povinně přizve nebo jim zadá konkrétní zpracování posudku jednotlivých projektů (předpoklad u OPZ a OPŽP).

### 36 Postupy pro administraci klíčových projektů MAS

MAS nepředpokládá, že bude realizovat klíčové projekty v oblasti OPZ a OPŽP.

### 37 Animační aktivity, komunikace a otevřenost MAS

Vzhledem k tomu, že činnost MAS Hlinecko započala nově koncem roku 2012, jedním z úkolů před započítím tvorby strategie bylo zajistit všeobecnou informovanost o metodě LEADER a aktivitách místních akčních skupin v ČR a v okolním regionu a následně představit veřejnosti plány budoucí činnosti a nových možností MAS Hlinecko. Činnost MAS byla v jiném složení členské základny obnovena, protože MAS Hlinecko byla sice založena již v roce 2006, ale po neúspěchu v 1. kole PRV nevyvíjela žádnou aktivitu. Postupně proto byla v průběhu roku 2013 představována v jednotlivých obcích budoucí činnost a forma fungování MAS na území Hlinecka, které masivně napomohlo u

veřejnosti zapojení do tzv. projektu osvojování (opatření III.4.1 PRV), ve kterém byla realizována tréninková výzva zejména pro spolky a dále do tří projektů spolupráce v rámci PRV. Do projektů spolupráce byly zapojeny děti ze škol, studenti a učitelé, zástupci obcí a knihovníci, Turistické informační centrum a podnikatelé v oblasti cestovního ruchu.

Do samotné tvorby Strategického plánu byla již v roce 2013 zapojena veřejnost celého regionu formou dotazníkové ankety, kdy šlo o široký průzkum názorů obyvatel v rámci celého území. Následně byla připravena dotazníková anketa se zaměřením na potřeby podnikatelů a také průzkum mezi studenty a absolventy s vazbou na jejich budoucí působení a zájem o návrat do regionu.

Díky členům MAS a setkávání tematických pracovních skupin v letech 2014 a 2015 bylo sesbíráno k 30. 6. 2015 celkem 250 námětů na realizaci projektů křížově od různých subjektů, které byly evidovány v zásobníku projektů MAS a duplicitně také navedeny do zásobníků projektů Odboru strategického rozvoje Pardubického kraje, který touto formou sbíral témata z celého kraje pro práci Regionální stálé konference.

Díky webovým stránkám MAS, kde jsou zveřejňovány aktuality, díky vydávání regionálního zpravodaje a časté informovanosti o činnosti MAS v Kabelovém informačním servisu Hlinska, který má své vlastní webové stránky přístupné i obyvatelům okolních obcí, jsou informace o práci MAS a jejím dalším vývoji v regionu časté a zájem o budoucí nabídku dotací v regionu Hlinecka prostřednictvím MAS je velký.

V období realizace strategie budou členové a kancelář MAS dále pracovat na široké informovanosti veřejnosti na svém území, jednak o dosavadní činnosti, dále o připravovaných projektech, aktivitách i vyhlášených výzvách. Samozřejmostí bude zveřejňování výzvy MAS, zveřejňování seznamu úspěšných žadatelů a po finální realizaci zveřejňování úspěšně realizovaných projektů. Po ukončení realizace každého projektu prostřednictvím CLLD bude tento zaznamenán na katalogový list, který bude zveřejněn na webu MAS pod záložkou Realizované projekty.

Mimo projekty realizované prostřednictvím CLLD je MAS zapojena do mnoha dalších aktivit, ve kterých chce nadále pokračovat. Vydává vlastní zpravodaj a zvažuje rozšíření zpravodaje místní akční skupiny na zpravodaj celého regionu, do kterého by přispívali i zástupci okolních obcí a byl by distribuován po celém regionu. Prostor ve zpravodaji MAS je dán také odlehčené formě, která je zábavně-vzdělávací (křížovky s tématem regionu, zapojení do soutěží, seznam nově vydaných regionálních publikací apod.).

MAS vydává také časopis „pro naše děti“ s názvem Hlinecký Strakáček, který je určen zejména pro děti regionu a je zábavnou a motivační formou zaměřen na poznávání území Hlinecka, jeho tradic, přírodních krás a zajímavých míst, ale také na historii i současnost. Časopis vede k naplňování strategického cíle, kterým je posilování patriotismu v regionu.

Díky projektům spolupráce byly znovuoživeny na části území zapomenuté pověsti a pohádky, zmapována historie osudu obce Ležáky očima dětí a vlastními silami, bez dotací, je připravována regionální vlastivěda Hlinecka a dále tištěný katalog sakrálních staveb a drobných památek. Zástupci MAS postupně sbírají informace z jednotlivých oblastí a témat v regionu a zpracovávají je do souhrnných publikací, které ve valné většině slouží žákům základních škol jako pomůcka při výuce vlastivědy o „vlastním regionu“, jsou distribuovány do jednotlivých obcí pro jejich vlastní potřeby, umístěny v knihovnách, domovech pro seniory apod.

MAS Hlinecko zavedla v roce 2014 po nezájmu Asociace regionálních značek z důvodu malého území svou vlastní regionální značku s názvem „Kvalita z Hlinecka“, se kterou se místní výrobci a dodavatelé ztotožnili a sami se podíleli na tvorbě jejího loga a obsahu. Je připravena spolupráce



výrobců mezi sebou (síťování) a spolupráce regionálních obchodních partnerů o využívání a propagaci značky v oblasti potravin a spotřebního zboží.

MAS prokazuje mnoha různými formami, že je stabilním regionálním partnerem pro všechny subjekty v území i jednotlivé občany, že jim má co nabídnout, a naplňuje motto vize své strategie:

**„Chceme být dobrým místem pro život místních a přitažlivým územím pro návštěvníky“.**

Formy publicity, propagace strategie a rozšíření komunikace MAS s místními aktéry MAS:

- **webové stránky** [www.mashlinecko.cz](http://www.mashlinecko.cz) se sekcí Aktuality, záložkou Vše pro příjemce, Vše pro žadatele, dokumenty výzev MAS i metodikami, zodpovězení dotazů a jejich zveřejnění (FAQ) s archivací a uchováním dokumentů dle jednotlivých výzev a jednotlivých OP (cílová skupina nových zájemců o výzvy),
- **příklady dobré praxe**- realizované projekty v elektronické verzi na webových stránkách formou karet, následně tištěná verze formou skládačky s distribucí do celého regionu (cílová skupina občané MAS a noví zájemci o výzvy),
- **regionální tisk- Hlinecké noviny**- měsíčník- pravidelná rubrika MAS- (cílová skupina občané a noví zájemci z města Hlinska) Pozn.: Hlinecké noviny jsou vydávány pouze pro občany Hlinska, školení, semináře a informační akce na podporu strategie a realizovaných projektů,
- **zpravodaj MAS/regionální zpravodaj**- dle možností a dle shody v regionu samotná publicita MAS (zpravodaj MAS) nebo společná prezentace aktivit a dění v regionu (cílová skupina občané všech obcí MAS). Pozn.: pro občany okolních obcí, ve kterých nejsou vydávány Hlinecké noviny a ani vlastní zpravodaje obcí by to byl jediný regionální a pravidelný tisk)
- **pro-link na web MAS z webových stránek obcí, členů MAS a Turistického informačního centra** (cílová skupina návštěvníci webových stránek obcí- především občané regionu),
- **informační brožura o strategických cílech 2014-2020**, které bude MAS podporovat v rámci jednotlivých Programů, výzev, ale i ve vazbě na plnění strategie mimo CLLD (cílová skupina občané MAS a zejména noví zájemci o výzvy),
- **Kabelový informační servis Hlinsko (K.I.S.)**- šoty, relace, záznamy z akcí, upoutávky a pozvánky na nové akce ve vztahu k plnění strategie (cílová skupina občané regionu, kteří využívají v Hlinsku kabelovou televizi a mimo Hlinsko využívají Internet),
- **Turistické informační centrum Hlinsko**- partner v regionu, v jeho prostorách budou k dispozici publikace vydávané MAS a k zakoupení i některé regionální produkty „Kvalita z Hlinecka“ (cílová skupina občané a návštěvníci regionu),
- **prezentace na jarmarcích a selských trzích na Betlémě v Hlinsku** - prezentace regionálních produktů „Kvalita z Hlinecka“, činnosti a akcí MAS formou samostatného stánku s tematickým bannerem na čele stánku, venkovním roll-upem a výstavou produktů, materiálů, akcí atd. (cílová skupina občané regionu a návštěvníci),
- **Hlinecký Strakáček**- vzdělávací a poznávací časopis pro děti regionu o regionu MAS se zpětnou vazbou soutěží, hádanek a odměn pro děti (cílová skupina předškolní a školní děti regionu, jejich rodiče a jejich učitelé). Časopis vede k naplňování strategického cíle posilování patriotismu v regionu.

- **regionální vlastivěda, katalog sakrálních staveb** a další navazující vzdělávací publikace (cílová skupina školy, obyvatelé, patrioti regionu), strategický cíl – posilování patriotismu v regionu,
- **zpracované pověsti a pohádky z jednotlivých obcí regionu**- tištěná a elektronická forma na webu (cílová skupina obyvatelé regionu, zejména děti mateřských a základních škol, doplňkově návštěvníci a turisté), strategický cíl – posilování patriotismu v regionu,
- **webové stránky pro děti**- sekce zábavně-naučná a poznávací, hry s tématem regionu (cílová skupina děti a mládež regionu doplňkově návštěvníci webu), strategický cíl – posilování patriotismu v regionu,
- **propagace regionálních výrobců a služeb**- tištěná (skládačka) i elektronická verze karet (web MAS) jednotlivých držitelů značky „Kvalita z Hlinecka“ v jazykových mutacích /čeština, angličtina, němčina, francouzština/ dostupná v obcích, v MAS, u výrobců i v Turistickém informačním centru, videoprezentace jednotlivých certifikovaných produktů a služeb na webových stránkách ve spolupráci s K.I.S. Hlinsko, příprava nabídky prezentů/propagačních materiálů firem z regionu sestavené z regionálních produktů a služeb (cílová skupina návštěvníci a obyvatelé regionu MAS, zákazníci místních firem a úřadů),
- **nadstandardní četnost konání schůzek Valných hromad MAS** 3-4x ročně (cílová skupina členové MAS),
- **drobné propagační předměty s logem MAS a publicitou** - zejména od místních nebo místních certifikovaných výrobců, od dětí ze škol - využití jako dárky, ceny, odměny (cílová skupina děti a občané regionu, turisté, hosté),
- **tradiční a opakované akce pro děti** /například MASkohraní aneb deskových den her pro naše děti/- soutěž v deskových hrách mezi školami v regionu (cílová skupina učitelé, žáci a studenti škol regionu),
- **sítování** mezi subjekty společného zájmu v rámci MAS- výměna kontaktů, společná příprava akcí (cílová skupina místní aktéři),
- **kancelář MAS jako poradenské místo**-zajištění osobní informovanosti o všech aktivitách MAS, včetně informací potenciálním zájemců (cílová skupina nových zájemců o výzvy),
- **samostatné prezentace na výstavách a veletrzích mimo region**-prezentace regionálních produktů „Kvalita z Hlinecka“, činnosti a akcí MAS, prostřednictvím výzev realizovaných projektů MAS (cílová skupina potenciální návštěvníci regionu),
- **společné prezentace na výstavách a veletrzích mimo region Krajského sdružení MAS Pardubického kraje** /např. Země živitelka/- prezentace regionálních produktů „Kvalita z Hlinecka“, činnosti projektů a akcí MAS (cílová skupina potenciální návštěvníci regionu a Pardubického kraje).

Ze strany zástupců MAS Hlinecko je připravena maximální otevřenost, informovanost a reálná a otevřená spolupráce se subjekty v regionu u aktivit, které přispějí k rozvoji regionu v různých oblastech, stejně jako otevřená publicita realizovaných projektů a akcí. Aby však MAS vytvářela a naplňovala aktivity, které si přejí a potřebují uskutečňovat obyvatelé jejího regionu, stále spolupracuje s různými subjekty- nečleny MAS, občany, různými skupinami obyvatel a školami, a to jak formou informativní a propagační, tak formou vzdělávací i formou zpětné vazby potřeb například doplňováním a stálou aktualizací zásobníků projektů z celého území.

Členství v MAS Hlinecko je otevřené za splnění podmínek stanov. Do MAS mohou vstoupit všechny skupiny zástupců a subjektů, které mají sídlo, trvalé bydliště či pobočku na území MAS, či na území MAS prokazatelně působí. Při přijímání nových členů MAS uplatňuje partnerský přístup mezi soukromým a veřejným sektorem, zájmovými skupinami i nepřevahu zástupců z jedné obce.

Požadavek na vstup do MAS musí být zástupci subjektů působících na území regionu MAS vznesen písemně a statutární orgán ho zařadí k projednání na následující Valné hromadě MAS.

Pokud je požadavek vznesen telefonicky nebo je návštěva kanceláře nebo zástupců MAS osobní, je zástupci subjektů doporučena písemná forma včetně zdůvodnění.

Dalšímu rozšiřování členů, působících na území MAS, se MAS Hlinecko nadále nebrání, naopak vítá další nové aktivní členy, kteří se budou podílet na aktivitách a projektech MAS.

Vzhledem k tomu, že se stále objevují spekulativní snahy některých subjektů vstoupit do MAS za účelem pouhých výhod získávání financí, bude Valná hromada zvažovat vstup každého nového člena z hlediska dodržení principů Leader a podmínek stanov. MAS je tedy nejen pasivně otevřená směrem k veřejnosti, ale také aktivně vyzývá k možnosti zapojení do aktivit Leader a také cíleně oslovuje zástupce subjektů, kteří prokázali spolehlivost, aktivitu a zájem o spolupráci s MAS.

Jen tak bude mít MAS jistotu, že získá aktivního člena, který se chce zapojit nejen do rozhodování, ale také do zpracovávání dílčích úkolů v MAS.

## 38 Spolupráce mezi MAS na národní a mezinárodní úrovni a přeshraniční spolupráce

V krátkém období aktivního fungování MAS od 12/2012 navázala MAS Hlinecko spolupráci s dalšími místními akčními skupinami v rámci ČR, a to především prostřednictvím společně připravených projektů spolupráce. Na aktivity projektů spolupráce bude MAS Hlinecko navazovat dále buď v období udržitelnosti nebo formou pokračování a rozvíjení konkrétního téma projektu, případně formou dalších etap nebo navazujících projektů. Některá partnerství budou připravována v nových oblastech, zatím spoluprací nedotčených.

**MAS Poličsko-** spolupráce na přípravě a realizaci projektu spolupráce PRV IV.2.1 19. kolo s názvem: „Nezapomeňte (se) vrátit“, společná aktivita knihoven v malých obcích, knihovníků a dobrovolníků, spolupráce na přípravě a realizaci projektu spolupráce PRV IV.2.1 22. kolo s názvem: „MAS spolupracující“ společná aktivita při tvorbě metodiky s vazbou na projekty spolupráce. Pokračující spolupráce- na udržitelnosti projektu Nezapomeňte (se) vrátit.

**MAS Moravskotřebovsko a Jevíčko-** spolupráce na přípravě a realizaci projektu spolupráce PRV IV.2.1 19. kolo s názvem: „Nezapomeňte (se) vrátit“, společná aktivita knihoven v malých obcích, knihovníků a dobrovolníků. Pokračující spolupráce- na udržitelnosti projektu.

**Havlíčkův kraj o.p.s.** - spolupráce na přípravě a realizaci projektu spolupráce PRV IV.2.1 19. kolo s názvem: „Poznejte zelené srdce Česka“, společná aktivita MAS, Infocenter a podnikatelských subjektů v oblasti cestovního ruchu z území CHKO Žďárské vrchy. Pokračující spolupráce- na udržitelnosti projektu.

**MAS Hornolidečska-** spolupráce na přípravě a realizaci projektu spolupráce PRV IV.2.1 19. kolo s názvem: „Život a historie vypálených obcí aneb Znáte nás?“, společná aktivita MAS a obcí, které byly v průběhu 2. světové války vypáleny, spolupráce na společných materiálech, exkurze pro děti a jejich vzdělávání. Pokračující spolupráce - na udržitelnosti projektu, další aktivity- příprava navazujícího

mezinárodního projektu „vypálených obcí“ dle možností iniciativ a reálné spolupráce partnerů v zahraničí.

**MAS Ploština-** spolupráce na přípravě a realizaci projektu spolupráce PRV IV.2.1 19. kolo s názvem: „Život a historie vypálených obcí aneb Znáte nás?“, společná aktivita MAS a obcí, které byly v průběhu 2.světové války vypáleny, spolupráce na společných materiálech, exkurze pro děti a jejich vzdělávání.

Pokračující spolupráce- na udržitelnosti projektu, další aktivity- příprava navazujícího mezinárodního projektu „vypálených obcí“ dle možností iniciativ a reálné spolupráce partnerů v zahraničí

**MAS Šumperský venkov-** spolupráce na přípravě a realizaci projektu spolupráce PRV IV.2.1 19. kolo s názvem: „Život a historie vypálených obcí aneb Znáte nás?“, společná aktivita MAS a obcí, které byly v průběhu 2. světové války vypáleny, spolupráce na společných materiálech, exkurze pro děti a jejich vzdělávání.

Pokračující spolupráce- na udržitelnosti projektu, další aktivity- příprava navazujícího mezinárodního projektu „vypálených obcí“ dle možností iniciativ a reálné spolupráce partnerů v zahraničí

**MAS Moravský kras-** spolupráce na přípravě a realizaci projektu spolupráce PRV IV.2.1 22. kolo s názvem: „MAS spolupracující“ společná aktivita při tvorbě metodiky s vazbou na projekty spolupráce. Pokračující spolupráce – regionální produkty, eko aktivity a environmentální vzdělávání v CHKO, zmapování a oživení historie dávných významných obchodních stezek.

**MAS Podhostýnska-** spolupráce na přípravě a realizaci projektu spolupráce PRV IV.2.1 22. kolo s názvem: „MAS spolupracující“ společná aktivita při tvorbě metodiky s vazbou na projekty spolupráce. Pokračující spolupráce – navázání společné česko-polské spolupráce u přeshraničních projektů.

**MAS Střední Vsetínsko-** spolupráce na přípravě a realizaci projektu spolupráce PRV IV.2.1 22. kolo s názvem: „MAS spolupracující“ společná aktivita při tvorbě metodiky s vazbou na projekty spolupráce.

### **Partnerská spolupráce mezi MAS v kraji**

Dále je vhodné zmínit spolupráci mezi místními akčními skupinami v rámci Pardubického kraje, které společně připravily za podpory Celostátní sítě venkova tištěnou brožuru se základním představením a kontakty jednotlivých MAS, realizovaly společně několik vzdělávacích akcí nebo exkurzí za příklady dobré praxe MAS v ČR i zahraničí. V letech 2013-2015 byla vždy připravena společná prezentace MAS Pardubického kraje na veletrhu Země živitelka. MAS Hlinecko od roku 2013 předsedá KS MAS Pardubického kraje a zastupuje ho jak ve Výboru NS MAS, tak v Regionální stále konferenci Pardubického kraje. Spolupráce v Pardubickém kraji bude pokračovat nastavenou formou.

### **Mezinárodní spolupráce mezi MAS**

MAS Hlinecko navázala spolupráci s MAS Naše Považie díky letité spolupráci měst Hlinsko a Púchov. V průběhu roku 2015 došlo při příležitosti realizace semináře na Slovensku s názvem: Skúsenosti s verejno-súkromnými partnerstvami v zahraničí a ich prínos pre región ke spoločné schůzce a přípravě námětů na možné projekty spolupráce do dalšího období zaměřené zejména na podporu regionálních produktů a gastronomii.

Dále bude MAS Hlinecko hledat vhodné partnery mezi MAS na Polské straně pro realizaci projektu spolupráce v rámci Česko-polské přeshraniční spolupráce.

## **39 Zvláštní opatření pro hodnocení (monitoring a evaluace jednotlivých programů)**

### **Evidence monitorovacích indikátorů stanovených MAS v jednotlivých programech**

MAS je povinna evidovat povinné monitorovací indikátory, které si stanovila, výstupy monitorovacích indikátorů vůči plnění realizace daného strategického rámce programu i celkově za SCLLD. MAS povinně odevzdá hodnocení (evaluaci) z 1. a 2. části realizace, vždy za požadované období dle pokynů jednotlivých ŘO a Programů. Detailní popis bude veden v jednotlivých směrnicích pro každý program.

### **Monitoring**

V jednotlivých žádostech žadatelů jsou uvedeny monitorovací ukazatele u jednotlivých opatření (povinné indikátory pro monitoring), které budou žadatelé sami vyplňovat při podávání svých projektů. Tyto povinné hodnoty bude MAS kontrolovat po ukončení realizace projektu konkrétním žadatelem.

MAS si povede přehledy plnění podle ukazatelů jednotlivých fichí (kritéria pro monitoring a hodnocení stanovená MAS), které bude na základě údajů poskytnutých žadatelem MAS sama evidovat a doplňovat. Tato kritéria bude MAS aktualizovat vždy po registraci projektů jednotlivých žadatelů u daného zprostředkujícího subjektu jako předpokládaná a po ukončení realizace jednotlivých projektů evidovat jako splněná- nesplněná. Monitorovací indikátory OP (výstupové a výsledkové) budou vybrány z monitorovacích indikátorů MAS budou sloužit jako kontrolní ukazatel plnění strategie na území MAS.

Monitorovací kritéria MAS jsou hodnoty měřitelné, je možné je spočítat, vyměřit či jinak číselně doložit.

Monitoring kritérií bude ve spolupráci s Kontrolní komisí evidovat kancelář MAS.

Výsledky monitoringu budou promítnuty do celkového hodnocení úspěšnosti postupu realizace SCLLD v rámci jednotlivých Programů a jejího naplňování v jednotlivých letech.

### **Postup při sebehodnocení MAS**

MAS provede zpětnou vazbu- hodnocení výsledků celého projektu. Toto hodnocení však nebude v případě SCLLD po ukončení celého období, ale po ukončení poloviny realizačního období. Kratší období evaluace (např. po roce) není efektivní, vhodné je hodnotit výsledky až realizovaných projektů, hotových a profinancovaných projektů, v takovém případě je i reálné posuzovat splněné monitorovací indikátory.

Tato zpětná vazba, kdy bude hodnocen nejen postup a dostatečná informovanost, administrace, výběru a následně realizace projektů, ale i naplňování monitorovacích indikátorů, bude sloužit i k následné úpravě některých podmínek jednotlivých fichí v dalším období.

MAS na základě sebehodnocení doplní své postupy při realizaci SCLLD a případně aktualizuje jednotlivé směrnice vztahující se k administraci a výběru projektů, metodické pokyny pro žadatele a příjemce apod.

## **Evaluace SCLLD**

Vyhodnocování SCLLD bude prováděno dle podmínek a požadavků jednotlivých Programů cca v polovině realizačního období s tím (předpoklad 2018), že MAS bude evidovat podle jednotlivých výzev MAS, jednotlivých Programů a fichí naplňování jednotlivých cílů a monitorovacích kritérií průběžně, stejně jako povinných indikátorů výsledků a výstupů.

Za splněná kritéria pro monitoring, která si stanovila pro SCLLD sama, budou považována kritéria již jasně prokázaná nebo již realizovaná.

Vzhledem k tomu, že Výběrová komise bude ve většině výzev místa realizace projektů přihlášených do výzvy objíždět ještě před jejich úspěšným nebo neúspěšným návrhem na realizaci, bude provedena fotodokumentace příslušného místa a bude tak doložitelný stav plněných některých ukazatelů ještě před realizací (ex-ante). Po ukončení realizace projektu bude opětovně provedena kontrola projektu na místě, většinou pracovníky MAS, a to ve fázi fyzické kontroly před nebo v průběhu administrace žádosti o platbu (ex-post).

Tyto pravidelné kontroly budou prováděny vždy po ukončení výzvy a poté po ukončení realizace jednotlivých projektů.

Kromě hodnocení monitorovacích ukazatelů bude hodnoceno také samotné naplňování SCLLD jako celku, a to podle typů žadatelů, podle výše plnění u projektů veřejné- neveřejné sféry, podle počtu projektů, podle jednotlivých výzev atd.

Podklady o plnění monitorovacích indikátorů připraví kancelář MAS a na společném jednání Představenstva a Výběrové komise provedou obě tyto skupiny společné zhodnocení, přičemž VK poskytne Představenstvu data a informace a tento jej zapracuje jako zpětnou vazbu do hodnocení SCLLD. Zástupci VK odůvodní reálný stav a srovnání před-po.

## V. PŘÍLOHY

### 40 Povinné přílohy

#### Seznam povinných příloh

Povinná příloha č. 1 - Finanční plán a indikátory pro programové rámce

Povinná příloha č. 2 – Mapa území a seznam obcí

Povinná příloha č. 3 – Popis postupu zapojení komunity do vypracování strategie

Povinná příloha č. 4 – Analýza rizik

Povinná příloha č. 5 – Čestné prohlášení

**Povinná příloha č. 1 - Finanční plán a indikátory pro programové rámce  
Financování podle specifických cílů opatření SCLLD v jednotlivých letech**

**Tabulka 1: Financování podle specifických cílů opatření SCLLD za období 2016 až 2023**

CELKEM												
Specifický cíl SCLLD	Opatření SCLLD	Podopatření SCLLD	IDENTIFIKACE programu				PLÁN FINANCOVÁNÍ (způsobilé výdaje v tis. Kč)					Nezpůsobilé výdaje (tis. Kč)
			Program	Prioritní osa OP/ Prioritní osa Unie	Investiční prioritní oblast / Prioritní oblast	Specifický cíl OP / Operace PRV	Celkové způsobilé výdaje (CZV)	Z toho Podpora		Z toho Vlastní zdroje příjemce		
								Příspěvek Unie	Národní veřejné zdroje (SR, SF)	Národní veřejné zdroje (kraj, obec, jiné)	Národní soukromé zdroje	
3. Kvalitní občanská vybavenost v naší MAS	3.3: Dopravní infrastruktura a příslušenství		IROP	4	9d)	4.1 (SC IROP 1.2)	11 052,62	10 500,00	0,00	552,62	0,00	0,00
2. Podpora vzdělávání v naší MAS	2.1 Podpora předškolního, základního a dalšího vzdělávání na všech úrovních MAS		IROP	4	9d)	4.1 (SC IROP 2.4)	9 219,99	8 759,00	0,00	460,99	0,00	0,00
3. Kvalitní občanská vybavenost v naší MAS	3.5: Občanská vybavenost v obcích		IROP	4	9d)	4.1 (SC IROP 2.1)	6 265,26	5 952,00	0,00	313,26	0,00	0,00
1. Rozvoj podnikání v naší MAS	1.5 Regionální produkty		PRV	9	6	19.2.1 (vazba na Čl. 17/1/b)	2 222,22	750,00	250,00	0,00	1 222,22	0,00
1. Rozvoj podnikání v naší MAS	1.2 Zemědělství		PRV	9	6	19.2.1 (vazba na Čl. 17/1/a)	4 000,00	1 500,00	500,00	0,00	2 000,00	0,00
1. Rozvoj podnikání v naší MAS	1.1 Všeobecná podpora podnikání v regionu jako prevence nezaměstnanosti		PRV	9	6	19.2.1 (vazba na Čl. 19/1/b)	10 315,55	3 481,50	1 160,50	0,00	5 673,55	0,00
4. Zdravá a atraktivní příroda v naší MAS	4.1 Zachování kvalitního životního prostředí, lidem přístupná a před lidmi chráněná zdravá krajina	4.1.2 Ochrana krajiny	PRV	9	6	19.2.1 (vazba na Čl. 25)	1 000,00	750,00	250,00	0,00	0,00	0,00
1. Rozvoj podnikání v naší MAS	1.6 Lesnictví		PRV	9	6	19.2.1 (vazba na Čl. 26)	6 000,00	2 250,00	750,00	1 500,00	1 500,00	0,00
1. Rozvoj podnikání v naší MAS	1.4 Cestovní ruch a služby		PRV	9	6	19.3.1 (vazba na Čl. 44)	616,66	416,25	138,75	0,00	61,66	0,00
5. Kvalitní a aktivní život v naší MAS	5.4: Solidární a sociálně silný region		OPZ	2	3	2.3.1	4 824,99	4 101,24	612,99	20,76	90,00	0,00
1. Rozvoj podnikání v naší MAS	1.1: Všeobecná podpora podnikání v regionu jako prevence nezaměstnanosti		OPZ	2	3	2.3.1	6 175,00	5 248,75	0,00	0,00	926,25	0,00
4. Zdravá a atraktivní příloha v naší MAS	4.1: Zachování kvalitního životního prostředí, lidem přístupná a před lidmi chráněná zdravá krajina	4.1.1: Zachování volné krajiny	OPŽP	4	1	4.3	8 250,60	7 013,00	0,00	1 237,60	0,00	0,00

Zdroj: Vlastní zpracování



**Tabulka 2: Financování podle specifických cílů opatření SCLLD v roce 2016**

2016												
Specifický cíl SCLLD	Opatření SCLLD	Podopatření SCLLD	IDENTIFIKACE programu				PLÁN FINANCOVÁNÍ (způsobilé výdaje v Kč)					Nezpůsobilé výdaje (tis. Kč)
			Program	Prioritní osa OP/ Prioritní osa Unie	Investiční prioritní OP / Prioritní oblast	Specifický cíl OP / Operace PRV	Celkové způsobilé výdaje (CZV)	Z toho Podpora		Z toho Vlastní zdroje příjemce		
								Příspěvek Unie	Národní veřejné zdroje (SR, SF)	Národní veřejné zdroje (kraj, obec, jiné)	Národní soukromé zdroje	
3. Kvalitní občanská vybavenost v naší MAS	3.3: Dopravní infrastruktura a příslušenství		IROP	4	9d)	4.1 (SC IROP 1.2)	0,00	0,00	0,00	0,00	0,00	0,00
2. Podpora vzdělávání v naší MAS	2.1 Podpora předškolního, základního a dalšího vzdělávání na všech úrovních MAS		IROP	4	9d)	4.1 (SC IROP 2.4)	0,00	0,00	0,00	0,00	0,00	0,00
3. Kvalitní občanská vybavenost v naší MAS	3.5: Občanská vybavenost v obcích		IROP	4	9d)	4.1 (SC IROP 2.1)	0,00	0,00	0,00	0,00	0,00	0,00
1. Rozvoj podnikání v naší MAS	1.5 Regionální produkty		PRV	9	6	19.2.1 (vazba na Čl. 17/1/b)	0,00	0,00	0,00	0,00	0,00	0,00
1. Rozvoj podnikání v naší MAS	1.2 Zemědělství		PRV	9	6	19.2.1 (vazba na Čl. 17/1/a)	0,00	0,00	0,00	0,00	0,00	0,00
1. Rozvoj podnikání v naší MAS	1.1 Všeobecná podpora podnikání v regionu jako prevence nezaměstnanosti		PRV	9	6	19.2.1 (vazba na Čl. 19/1/b)	0,00	0,00	0,00	0,00	0,00	0,00
4. Zdravá a atraktivní příroda v naší MAS	4.1 Zachování kvalitního životního prostředí, lidem přístupná a před lidmi chráněná zdravá krajina	4.1.2 Ochrana krajiny	PRV	9	6	19.2.1 (vazba na Čl. 25)	0,00	0,00	0,00	0,00	0,00	0,00
1. Rozvoj podnikání v naší MAS	1.6 Lesnictví		PRV	9	6	19.2.1 (vazba na Čl. 26)	0,00	0,00	0,00	0,00	0,00	0,00
1. Rozvoj podnikání v naší MAS	1.4 Cestovní ruch a služby		PRV	9	6	19.3.1 (vazba na Čl. 44)	0,00	0,00	0,00	0,00	0,00	0,00
5. Kvalitní a aktivní život v naší MAS	5.4: Solidární a sociálně silný region		OPZ	2	3	2.3.1	0,00	0,00	0,00	0,00	0,00	0,00
1. Rozvoj podnikání v naší MAS	1.1: Všeobecná podpora podnikání v regionu jako prevence nezaměstnanosti		OPZ	2	3	2.3.1	0,00	0,00	0,00	0,00	0,00	0,00
4. Zdravá a atraktivní příloha v naší MAS	4.1: Zachování kvalitního životního prostředí, lidem přístupná a před lidmi chráněná zdravá krajina	4.1.1: Zachování volné krajiny	OPŽP	4	1	4.3	0,00	0,00	0,00	0,00	0,00	0,00

*Zdroj: Vlastní zpracování*

**Tabulka 3: Financování podle specifických cílů opatření SCLLD v roce 2017**

2017												
Specifický cíl SCLLD	Opatření SCLLD	Podopatření SCLLD	IDENTIFIKACE programu				PLÁN FINANCOVÁNÍ (způsobilé výdaje v Kč)					Nezpůsobilé výdaje (tis. Kč)
			Program	Prioritní osa OP/ Prioritní osa Unie	Investiční priorita OP / Prioritní oblast	Specifický cíl OP / Operace PRV	Celkové způsobilé výdaje (CZV)	Z toho Podpora		Z toho Vlastní zdroje příjemce		
								Příspěvek Unie	Národní veřejné zdroje (SR, SF)	Národní veřejné zdroje (kraj, obec, jiné)	Národní soukromé zdroje	
3. Kvalitní občanská vybavenost v naší MAS	3.3: Dopravní infrastruktura a příslušenství		IROP	4	9d)	4.1 (SC IROP 1.2)	1 052,63	1 000,00	0,00	52,63	0,00	0,00
2. Podpora vzdělávání v naší MAS	2.1 Podpora předškolního, základního a dalšího vzdělávání na všech úrovních MAS		IROP	4	9d)	4.1 (SC IROP 2.4)	3 157,89	3 000,00	0,00	157,89	0,00	0,00
3. Kvalitní občanská vybavenost v naší MAS	3.5: Občanská vybavenost v obcích		IROP	4	9d)	4.1 (SC IROP 2.1)	0,00	0,00	0,00	0,00	0,00	0,00
1. Rozvoj podnikání v naší MAS	1.5 Regionální produkty		PRV	9	6	19.2.1 (vazba na Čl. 17/1/b)	0,00	0,00	0,00	0,00	0,00	0,00
1. Rozvoj podnikání v naší MAS	1.2 Zemědělství		PRV	9	6	19.2.1 (vazba na Čl. 17/1/a)	2 000,00	750,00	250,00	0,00	1 000,00	0,00
1. Rozvoj podnikání v naší MAS	1.1 Všeobecná podpora podnikání v regionu jako prevence nezaměstnanosti		PRV	9	6	19.2.1 (vazba na Čl. 19/1/b)	3 333,33	1 125,00	375,00	0,00	1 833,33	0,00
4. Zdravá a atraktivní příroda v naší MAS	4.1 Zachování kvalitního životního prostředí, lidem přístupná a před lidmi chráněná zdravá krajina	4.1.2 Ochrana krajiny	PRV	9	6	19.2.1 (vazba na Čl. 25)	0,00	0,00	0,00	0,00	0,00	0,00
1. Rozvoj podnikání v naší MAS	1.6 Lesnictví		PRV	9	6	19.2.1 (vazba na Čl. 26)	2 000,00	750,00	250,00	500,00	500,00	0,00
1. Rozvoj podnikání v naší MAS	1.4 Cestovní ruch a služby		PRV	9	6	19.3.1 (vazba na Čl. 44)	0,00	0,00	0,00	0,00	0,00	0,00
5. Kvalitní a aktivní život v naší MAS	5.4: Solidární a sociálně silný region		OPZ	2	3	2.3.1	858,33	729,58	85,83	6,92	36,00	0,00
1. Rozvoj podnikání v naší MAS	1.1: Všeobecná podpora podnikání v regionu jako prevence nezaměstnanosti		OPZ	2	3	2.3.1	0,00	0,00	0,00	0,00	0,00	0,00
4. Zdravá a atraktivní příloha v naší MAS	4.1: Zachování kvalitního životního prostředí, lidem přístupná a před lidmi chráněná zdravá krajina	4.1.1: Zachování volné krajiny	OPŽP	4	1	4.3	0,00	0,00	0,00	0,00	0,00	0,00

*Zdroj: Vlastní zpracování*

**Tabulka 4: Financování podle specifických cílů opatření SCLLD v roce 2018**

2018												
Specifický cíl SCLLD	Opatření SCLLD	Podopatření SCLLD	IDENTIFIKACE programu				PLÁN FINANCOVÁNÍ (způsobilé výdaje v Kč)					Nezpůsobilé výdaje (tis. Kč)
			Program	Prioritní osa OP/ Prioritní osa Unie	Investiční priorita OP / Prioritní oblast	Specifický cíl OP / Operace PRV	Celkové způsobilé výdaje (CZV)	Z toho Podpora		Z toho Vlastní zdroje příjemce		
								Příspěvek Unie	Národní veřejné zdroje (SR, SF)	Národní veřejné zdroje (kraj, obec, jiné)	Národní soukromé zdroje	
3. Kvalitní občanská vybavenost v naší MAS	3.3: Dopravní infrastruktura a příslušenství		IROP	4	9d)	4.1 (SC IROP 1.2)	2 105,26	2 000,00	0,00	105,26	0,00	0,00
2. Podpora vzdělávání v naší MAS	2.1 Podpora předškolního, základního a dalšího vzdělávání na všech úrovních MAS		IROP	4	9d)	4.1 (SC IROP 2.4)	2 105,26	2 000,00	0,00	105,26	0,00	0,00
3. Kvalitní občanská vybavenost v naší MAS	3.5: Občanská vybavenost v obcích		IROP	4	9d)	4.1 (SC IROP 2.1)	4 736,84	4 500,00	0,00	236,84	0,00	0,00
1. Rozvoj podnikání v naší MAS	1.5 Regionální produkty		PRV	9	6	19.2.1 (vazba na Čl. 17/1/b)	0,00	0,00	0,00	0,00	0,00	0,00
1. Rozvoj podnikání v naší MAS	1.2 Zemědělství		PRV	9	6	19.2.1 (vazba na Čl. 17/1/a)	1 000,00	375,00	125,00	0,00	500,00	0,00
1. Rozvoj podnikání v naší MAS	1.1 Všeobecná podpora podnikání v regionu jako prevence nezaměstnanosti		PRV	9	6	19.2.1 (vazba na Čl. 19/1/b)	4 444,44	1 500,00	500,00	0,00	2 444,44	0,00
4. Zdravá a atraktivní příroda v naší MAS	4.1 Zachování kvalitního životního prostředí, lidem přístupná a před lidmi chráněná zdravá krajina	4.1.2 Ochrana krajiny	PRV	9	6	19.2.1 (vazba na Čl. 25)	1 000,00	750,00	250,00	0,00	0,00	0,00
1. Rozvoj podnikání v naší MAS	1.6 Lesnictví		PRV	9	6	19.2.1 (vazba na Čl. 26)	2 000,00	750,00	250,00	500,00	500,00	0,00
1. Rozvoj podnikání v naší MAS	1.4 Cestovní ruch a služby		PRV	9	6	19.3.1 (vazba na Čl. 44)	333,33	225,00	75,00	0,00	33,33	0,00
5. Kvalitní a aktivní život v naší MAS	5.4: Solidární a sociálně silný region		OPZ	2	3	2.3.1	858,33	729,58	85,83	6,92	36,00	0,00
1. Rozvoj podnikání v naší MAS	1.1: Všeobecná podpora podnikání v regionu jako prevence nezaměstnanosti		OPZ	2	3	2.3.1	1 800,00	1 530,00	0,00	0,00	270,00	0,00
4. Zdravá a atraktivní příloha v naší MAS	4.1: Zachování kvalitního životního prostředí, lidem přístupná a před lidmi chráněná zdravá krajina	4.1.1: Zachování volné krajiny	OPŽP	4	1	4.3	3 176,47	2 700,00	0,00	476,47	0,00	0,00

*Zdroj: Vlastní zpracování*

**Tabulka 5: Financování podle specifických cílů opatření SCLLD v roce 2019**

2019												
Specifický cíl SCLLD	Opatření SCLLD	Podopatření SCLLD	IDENTIFIKACE programu				PLÁN FINANCOVÁNÍ (způsobilé výdaje v Kč)					Nezpůsobilé výdaje (tis. Kč)
			Program	Prioritní osa OP/ Prioritní osa Unie	Investiční priorita OP / Prioritní oblast	Specifický cíl OP / Operace PRV	Celkové způsobilé výdaje (CZV)	Z toho Podpora		Z toho Vlastní zdroje příjemce		
								Příspěvek Unie	Národní veřejné zdroje (SR, SF)	Národní veřejné zdroje (kraj, obec, jiné)	Národní soukromé zdroje	
3. Kvalitní občanská vybavenost v naší MAS	3.3: Dopravní infrastruktura a příslušenství		IROP	4	9d)	4.1 (SC IROP 1.2)	3 157,89	3 000,00	0,00	157,89	0,00	0,00
2. Podpora vzdělávání v naší MAS	2.1 Podpora předškolního, základního a dalšího vzdělávání na všech úrovních MAS		IROP	4	9d)	4.1 (SC IROP 2.4)	0,00	0,00	0,00	0,00	0,00	0,00
3. Kvalitní občanská vybavenost v naší MAS	3.5: Občanská vybavenost v obcích		IROP	4	9d)	4.1 (SC IROP 2.1)	1 528,42	1 452,00	0,00	76,42	0,00	0,00
1. Rozvoj podnikání v naší MAS	1.5 Regionální produkty		PRV	9	6	19.2.1 (vazba na Čl. 17/1/b)	2 222,22	750,00	250,00	0,00	1 222,22	0,00
1. Rozvoj podnikání v naší MAS	1.2 Zemědělství		PRV	9	6	19.2.1 (vazba na Čl. 17/1/a)	1 000,00	375,00	125,00	0,00	500,00	0,00
1. Rozvoj podnikání v naší MAS	1.1 Všeobecná podpora podnikání v regionu jako prevence nezaměstnanosti		PRV	9	6	19.2.1 (vazba na Čl. 19/1/b)	0,00	0,00	0,00	0,00	0,00	0,00
4. Zdravá a atraktivní příroda v naší MAS	4.1 Zachování kvalitního životního prostředí, lidem přístupná a před lidmi chráněná zdravá krajina	4.1.2 Ochrana krajiny	PRV	9	6	19.2.1 (vazba na Čl. 25)	0,00	0,00	0,00	0,00	0,00	0,00
1. Rozvoj podnikání v naší MAS	1.6 Lesnictví		PRV	9	6	19.2.1 (vazba na Čl. 26)	2 000,00	750,00	250,00	500,00	500,00	0,00
1. Rozvoj podnikání v naší MAS	1.4 Cestovní ruch a služby		PRV	9	6	19.3.1 (vazba na Čl. 44)	0,00	0,00	0,00	0,00	0,00	0,00
5. Kvalitní a aktivní život v naší MAS	5.4: Solidární a sociálně silný region		OPZ	2	3	2.3.1	1 488,33	1 265,08	198,33	6,92	18,00	0,00
1. Rozvoj podnikání v naší MAS	1.1: Všeobecná podpora podnikání v regionu jako prevence nezaměstnanosti		OPZ	2	3	2.3.1	1 500,00	1 275,00	0,00	0,00	225,00	0,00
4. Zdravá a atraktivní příloha v naší MAS	4.1: Zachování kvalitního životního prostředí, lidem přístupná a před lidmi chráněná zdravá krajina	4.1.1: Zachování volné krajiny	OPŽP	4	1	4.3	2 941,18	2 500,00	0,00	441,18	0,00	0,00

*Zdroj: Vlastní zpracování*

**Tabulka 6: Financování podle specifických cílů opatření SCLLD v roce 2020**

2020												
Specifický cíl SCLLD	Opatření SCLLD	Podopatření SCLLD	IDENTIFIKACE programu				PLÁN FINANCOVÁNÍ (způsobilé výdaje v Kč)					Nezpůsobilé výdaje (tis. Kč)
			Program	Prioritní osa OP/ Prioritní osa Unie	Investiční priorita OP / Prioritní oblast	Specifický cíl OP / Operace PRV	Celkové způsobilé výdaje (CZV)	Z toho Podpora		Z toho Vlastní zdroje příjemce		
								Příspěvek Unie	Národní veřejné zdroje (SR, SF)	Národní veřejné zdroje (kraj, obec, jiné)	Národní soukromé zdroje	
3. Kvalitní občanská vybavenost v naší MAS	3.3: Dopravní infrastruktura a příslušenství		IROP	4	9d)	4.1 (SC IROP 1.2)	2 631,58	2 500,00	0,00	131,58	0,00	0,00
2. Podpora vzdělávání v naší MAS	2.1 Podpora předškolního, základního a dalšího vzdělávání na všech úrovních MAS		IROP	4	9d)	4.1 (SC IROP 2.4)	2 904,21	2 759,00	0,00	145,21	0,00	0,00
3. Kvalitní občanská vybavenost v naší MAS	3.5: Občanská vybavenost v obcích		IROP	4	9d)	4.1 (SC IROP 2.1)	0,00	0,00	0,00	0,00	0,00	0,00
1. Rozvoj podnikání v naší MAS	1.5 Regionální produkty		PRV	9	6	19.2.1 (vazba na Čl. 17/1/b)	0,00	0,00	0,00	0,00	0,00	0,00
1. Rozvoj podnikání v naší MAS	1.2 Zemědělství		PRV	9	6	19.2.1 (vazba na Čl. 17/1/a)	0,00	0,00	0,00	0,00	0,00	0,00
1. Rozvoj podnikání v naší MAS	1.1 Všeobecná podpora podnikání v regionu jako prevence nezaměstnanosti		PRV	9	6	19.2.1 (vazba na Čl. 19/1/b)	2 537,78	856,50	285,50	0,00	1 395,78	0,00
4. Zdravá a atraktivní příroda v naší MAS	4.1 Zachování kvalitního životního prostředí, lidem přístupná a před lidmi chráněná zdravá krajina	4.1.2 Ochrana krajiny	PRV	9	6	19.2.1 (vazba na Čl. 25)	0,00	0,00	0,00	0,00	0,00	0,00
1. Rozvoj podnikání v naší MAS	1.6 Lesnictví		PRV	9	6	19.2.1 (vazba na Čl. 26)	0,00	0,00	0,00	0,00	0,00	0,00
1. Rozvoj podnikání v naší MAS	1.4 Cestovní ruch a služby		PRV	9	6	19.3.1 (vazba na Čl. 44)	283,33	191,25	63,75	0,00	28,33	0,00
5. Kvalitní a aktivní život v naší MAS	5.4: Solidární a sociálně silný region		OPZ	2	3	2.3.1	990,00	841,50	148,50	0,00	0,00	0,00
1. Rozvoj podnikání v naší MAS	1.1: Všeobecná podpora podnikání v regionu jako prevence nezaměstnanosti		OPZ	2	3	2.3.1	1 562,00	1 327,70	0,00	0,00	234,30	0,00
4. Zdravá a atraktivní příloha v naší MAS	4.1: Zachování kvalitního životního prostředí, lidem přístupná a před lidmi chráněná zdravá krajina	4.1.1: Zachování volné krajiny	OPŽP	4	1	4.3	941,18	800,00	0,00	141,18	0,00	0,00

*Zdroj: Vlastní zpracování*

**Tabulka 7: Financování podle specifických cílů opatření SCLLD v roce 2021**

2021												
Specifický cíl SCLLD	Opatření SCLLD	Podopatření SCLLD	IDENTIFIKACE programu				PLÁN FINANCOVÁNÍ (způsobilé výdaje v Kč)					Nezpůsobilé výdaje (tis. Kč)
			Program	Prioritní osa OP/ Prioritní osa Unie	Investiční priorita OP / Prioritní oblast	Specifický cíl OP / Operace PRV	Celkové způsobilé výdaje (CZV)	Z toho Podpora		Z toho Vlastní zdroje příjemce		
								Příspěvek Unie	Národní veřejné zdroje (SR, SF)	Národní veřejné zdroje (kraj, obec, jiné)	Národní soukromé zdroje	
3. Kvalitní občanská vybavenost v naší MAS	3.3: Dopravní infrastruktura a příslušenství		IROP	4	9d)	4.1 (SC IROP 1.2)	2 105,26	2 000,00	0,00	105,26	0,00	0,00
2. Podpora vzdělávání v naší MAS	2.1 Podpora předškolního, základního a dalšího vzdělávání na všech úrovních MAS		IROP	4	9d)	4.1 (SC IROP 2.4)	1 052,63	1 000,00	0,00	52,63	0,00	0,00
3. Kvalitní občanská vybavenost v naší MAS	3.5: Občanská vybavenost v obcích		IROP	4	9d)	4.1 (SC IROP 2.1)	0,00	0,00	0,00	0,00	0,00	0,00
1. Rozvoj podnikání v naší MAS	1.5 Regionální produkty		PRV	9	6	19.2.1 (vazba na Čl. 17/1/b)	0,00	0,00	0,00	0,00	0,00	0,00
1. Rozvoj podnikání v naší MAS	1.2 Zemědělství		PRV	9	6	19.2.1 (vazba na Čl. 17/1/a)	0,00	0,00	0,00	0,00	0,00	0,00
1. Rozvoj podnikání v naší MAS	1.1 Všeobecná podpora podnikání v regionu jako prevence nezaměstnanosti		PRV	9	6	19.2.1 (vazba na Čl. 19/1/b)	0,00	0,00	0,00	0,00	0,00	0,00
4. Zdravá a atraktivní příroda v naší MAS	4.1 Zachování kvalitního životního prostředí, lidem přístupná a před lidmi chráněná zdravá krajina	4.1.2 Ochrana krajiny	PRV	9	6	19.2.1 (vazba na Čl. 25)	0,00	0,00	0,00	0,00	0,00	0,00
1. Rozvoj podnikání v naší MAS	1.6 Lesnictví		PRV	9	6	19.2.1 (vazba na Čl. 26)	0,00	0,00	0,00	0,00	0,00	0,00
1. Rozvoj podnikání v naší MAS	1.4 Cestovní ruch a služby		PRV	9	6	19.3.1 (vazba na Čl. 44)	0,00	0,00	0,00	0,00	0,00	0,00
5. Kvalitní a aktivní život v naší MAS	5.4: Solidární a sociálně silný region		OPZ	2	3	2.3.1	630,00	535,50	94,50	0,00	0,00	0,00
1. Rozvoj podnikání v naší MAS	1.1: Všeobecná podpora podnikání v regionu jako prevence nezaměstnanosti		OPZ	2	3	2.3.1	1 313,00	1 116,05	0,00	0,00	196,95	0,00
4. Zdravá a atraktivní příloha v naší MAS	4.1: Zachování kvalitního životního prostředí, lidem přístupná a před lidmi chráněná zdravá krajina	4.1.1: Zachování volné krajiny	OPŽP	4	1	4.3	823,53	700,00	0,00	123,53	0,00	0,00

*Zdroj: Vlastní zpracování*

**Tabulka 8: Financování podle specifických cílů opatření SCLLD v roce 2022**

2022												
Specifický cíl SCLLD	Opatření SCLLD	Podopatření SCLLD	IDENTIFIKACE programu				PLÁN FINANCOVÁNÍ (způsobilé výdaje v Kč)					Nezpůsobilé výdaje (tis. Kč)
			Program	Prioritní osa OP/ Prioritní osa Unie	Investiční priorita OP / Prioritní oblast	Specifický cíl OP / Operace PRV	Celkové způsobilé výdaje (CZV)	Z toho Podpora		Z toho Vlastní zdroje příjemce		
								Příspěvek Unie	Národní veřejné zdroje (SR, SF)	Národní veřejné zdroje (kraj, obec, jiné)	Národní soukromé zdroje	
3. Kvalitní občanská vybavenost v naší MAS	3.3: Dopravní infrastruktura a příslušenství		IROP	4	9d)	4.1 (SC IROP 1.2)	0,00	0,00	0,00	0,00	0,00	0,00
2. Podpora vzdělávání v naší MAS	2.1 Podpora předškolního, základního a dalšího vzdělávání na všech úrovních MAS		IROP	4	9d)	4.1 (SC IROP 2.4)	0,00	0,00	0,00	0,00	0,00	0,00
3. Kvalitní občanská vybavenost v naší MAS	3.5: Občanská vybavenost v obcích		IROP	4	9d)	4.1 (SC IROP 2.1)	0,00	0,00	0,00	0,00	0,00	0,00
1. Rozvoj podnikání v naší MAS	1.5 Regionální produkty		PRV	9	6	19.2.1 (vazba na Čl. 17/1/b)	0,00	0,00	0,00	0,00	0,00	0,00
1. Rozvoj podnikání v naší MAS	1.2 Zemědělství		PRV	9	6	19.2.1 (vazba na Čl. 17/1/a)	0,00	0,00	0,00	0,00	0,00	0,00
1. Rozvoj podnikání v naší MAS	1.1 Všeobecná podpora podnikání v regionu jako prevence nezaměstnanosti		PRV	9	6	19.2.1 (vazba na Čl. 19/1/b)	0,00	0,00	0,00	0,00	0,00	0,00
4. Zdravá a atraktivní příroda v naší MAS	4.1 Zachování kvalitního životního prostředí, lidem přístupná a před lidmi chráněná zdravá krajina	4.1.2 Ochrana krajiny	PRV	9	6	19.2.1 (vazba na Čl. 25)	0,00	0,00	0,00	0,00	0,00	0,00
1. Rozvoj podnikání v naší MAS	1.6 Lesnictví		PRV	9	6	19.2.1 (vazba na Čl. 26)	0,00	0,00	0,00	0,00	0,00	0,00
1. Rozvoj podnikání v naší MAS	1.4 Cestovní ruch a služby		PRV	9	6	19.3.1 (vazba na Čl. 44)	0,00	0,00	0,00	0,00	0,00	0,00
5. Kvalitní a aktivní život v naší MAS	5.4: Solidární a sociálně silný region		OPZ	2	3	2.3.1	0,00	0,00	0,00	0,00	0,00	0,00
1. Rozvoj podnikání v naší MAS	1.1: Všeobecná podpora podnikání v regionu jako prevence nezaměstnanosti		OPZ	2	3	2.3.1	0,00	0,00	0,00	0,00	0,00	0,00
4. Zdravá a atraktivní příloha v naší MAS	4.1: Zachování kvalitního životního prostředí, lidem přístupná a před lidmi chráněná zdravá krajina	4.1.1: Zachování volné krajiny	OPŽP	4	1	4.3	368,24	313,00	0,00	55,24	0,00	0,00

*Zdroj: Vlastní zpracování*

**Tabulka 9: Financování podle specifických cílů opatření SCLLD v roce 2023**

2023												
Specifický cíl SCLLD	Opatření SCLLD	Podopatření SCLLD	IDENTIFIKACE programu				PLÁN FINANCOVÁNÍ (způsobilé výdaje v Kč)					Nezpůsobilé výdaje (tis. Kč)
			Program	Prioritní osa OP/ Prioritní osa Unie	Investiční priorita OP / Prioritní oblast	Specifický cíl OP / Operace PRV	Celkové způsobilé výdaje (CZV)	Z toho Podpora		Z toho Vlastní zdroje příjemce		
								Príspevek Unie	Národní veřejné zdroje (SR, SF)	Národní veřejné zdroje (kraj, obec, jiné)	Národní soukromé zdroje	
3. Kvalitní občanská vybavenost v naší MAS	3.3: Dopravní infrastruktura a příslušenství		IROP	4	9d)	4.1 (SC IROP 1.2)	0,00	0,00	0,00	0,00	0,00	0,00
2. Podpora vzdělávání v naší MAS	2.1 Podpora předškolního, základního a dalšího vzdělávání na všech úrovních MAS		IROP	4	9d)	4.1 (SC IROP 2.4)	0,00	0,00	0,00	0,00	0,00	0,00
3. Kvalitní občanská vybavenost v naší MAS	3.5: Občanská vybavenost v obcích		IROP	4	9d)	4.1 (SC IROP 2.1)	0,00	0,00	0,00	0,00	0,00	0,00
1. Rozvoj podnikání v naší MAS	1.5 Regionální produkty		PRV	9	6	19.2.1 (vazba na Čl. 17/1/b)	0,00	0,00	0,00	0,00	0,00	0,00
1. Rozvoj podnikání v naší MAS	1.2 Zemědělství		PRV	9	6	19.2.1 (vazba na Čl. 17/1/a)	0,00	0,00	0,00	0,00	0,00	0,00
1. Rozvoj podnikání v naší MAS	1.1 Všeobecná podpora podnikání v regionu jako prevence nezaměstnanosti		PRV	9	6	19.2.1 (vazba na Čl. 19/1/b)	0,00	0,00	0,00	0,00	0,00	0,00
4. Zdravá a atraktivní příroda v naší MAS	4.1 Zachování kvalitního životního prostředí, lidem přístupná a před lidmi chráněná zdravá krajina	4.1.2 Ochrana krajiny	PRV	9	6	19.2.1 (vazba na Čl. 25)	0,00	0,00	0,00	0,00	0,00	0,00
1. Rozvoj podnikání v naší MAS	1.6 Lesnictví		PRV	9	6	19.2.1 (vazba na Čl. 26)	0,00	0,00	0,00	0,00	0,00	0,00
1. Rozvoj podnikání v naší MAS	1.4 Cestovní ruch a služby		PRV	9	6	19.3.1 (vazba na Čl. 44)	0,00	0,00	0,00	0,00	0,00	0,00
5. Kvalitní a aktivní život v naší MAS	5.4: Solidární a sociálně silný region		OPZ	2	3	2.3.1	0,00	0,00	0,00	0,00	0,00	0,00
1. Rozvoj podnikání v naší MAS	1.1: Všeobecná podpora podnikání v regionu jako prevence nezaměstnanosti		OPZ	2	3	2.3.1	0,00	0,00	0,00	0,00	0,00	0,00
4. Zdravá a atraktivní příloha v naší MAS	4.1: Zachování kvalitního životního prostředí, lidem přístupná a před lidmi chráněná zdravá krajina	4.1.1: Zachování volné krajiny	OPŽP	4	1	4.3	0,00	0,00	0,00	0,00	0,00	0,00

*Zdroj: Vlastní zpracování*



## Financování SCLLD v jednotlivých letech podle specifických cílů operačních programů/opatření EZFRV (PRV)

Tabulka 10: Financování SCLLD v jednotlivých letech podle specifických cílů operačních programů/opatření EZFRV (PRV)

CELKEM									
Programový rámec	Prioritní osa OP / Priorita Unie	Investiční priorita OP / Prioritní oblast	Specifický cíl OP / Operace PRV	PLÁN FINANCOVÁNÍ (způsobilé výdaje v tis. Kč)					Nezpůsobilé výdaje (v tis. Kč)
				Celkové způsobilé výdaje (CZV)	Z toho Podpora		Z toho Vlastní zdroje příjemci		
					Příspěvek Unie	Národní veřejné zdroje (SR, SF)	Národní veřejné zdroje (kraj, obec, jiné)	Národní soukromé zdroje	
<b>PR IROP</b>	4	9d	4.1	26 537,87	25 211,00	0,00	1 326,87	0,00	0,00
<b>PR PRV</b>	9	6	19.2.1 (vazba na Čl. 17/1/b)	2 222,22	750,00	250,00	0,00	1 222,22	0,00
		6	19.2.1 (vazba na Čl. 17/1/a)	4 000,00	1 500,00	500,00	0,00	2 000,00	0,00
		6	19.2.1 (vazba na Čl. 19/1/b)	10 315,55	3 481,50	1 160,50	0,00	5 673,55	0,00
		6	19.2.1 (vazba na Čl. 25)	1 000,00	750,00	250,00	0,00	0,00	0,00
		6	19.2.1 (vazba na Čl. 26)	6 000,00	2 250,00	750,00	1 500,00	1 500,00	0,00
	9	6	19.3.1 (vazba na Čl. 44 )	616,66	416,25	138,75	0,00	61,66	0,00
<b>PR ZAM</b>	2	3	2.3.1	4 824,99	4 101,24	612,99	42120,76	90,00	0,00
		3	2.3.1	6 175,00	5 248,75	0,00	0,00	926,25	0,00
<b>PR ŽP</b>	4	1	4.3	8 250,60	7 013,00	0,00	1 237,60	0,00	0,00

*Zdroj: Vlastní zpracování*

**Tabulka 11: Financování SCLLD v roce 2016 podle specifických cílů operačních programů/opatření EZFRV (PRV)**

2016									
Programový rámec	Prioritní osa OP / Priorita Unie	Investiční priorita OP / Prioritní oblast	Specifický cíl OP / Operace PRV	PLÁN FINANCOVÁNÍ (způsobilé výdaje v tis. Kč)					Nezpůsobilé výdaje (v tis. Kč)
				Celkové způsobilé výdaje (CZV)	Z toho Podpora		Z toho Vlastní zdroje příjemci		
					Příspěvek Unie	Národní veřejné zdroje (SR, SF)	Národní veřejné zdroje (kraj, obec, jiné)	Národní soukromé zdroje	
PR IROP	4	9d)	4.1 (SC IROP 1.2)	0,00	0,00	0,00	0,00	0,00	0,00
PR PRV	9	6	19.2.1 (vazba na Čl. 17/1/b)	0,00	0,00	0,00	0,00	0,00	0,00
		6	19.2.1 (vazba na Čl. 17/1/b)	0,00	0,00	0,00	0,00	0,00	0,00
		6	19.2.1 (vazba na Čl. 19/1/b)	0,00	0,00	0,00	0,00	0,00	0,00
		6	19.2.1 (vazba na Čl. 25)	0,00	0,00	0,00	0,00	0,00	0,00
		6	19.2.1 (vazba na Čl. 26)	0,00	0,00	0,00	0,00	0,00	0,00
	9	6	19.3.1 (vazba na Čl. 44)	0,00	0,00	0,00	0,00	0,00	0,00
PR ZAM	2	3	2.3.1	0,00	0,00	0,00	0,00	0,00	0,00
		3	2.3.1	0,00	0,00	0,00	0,00	0,00	0,00
PR ŽP	4	1	4.3	0,00	0,00	0,00	0,00	0,00	0,00

*Zdroj: Vlastní zpracování*

**Tabulka 12: Financování SCLLD v roce 2017 podle specifických cílů operačních programů/opatření EZFRV (PRV)**

2017									
Programový rámec	Prioritní osa OP / Priorita Unie	Investiční priorita OP / Prioritní oblast	Specifický cíl OP / Operace PRV	PLÁN FINANCOVÁNÍ (způsobilé výdaje v tis. Kč)					Nezpůsobilé výdaje
				Celkové způsobilé výdaje (CZV)	Z toho Podpora		Z toho Vlastní zdroje příjemci		
					Příspěvek Unie	Národní veřejné zdroje (SR, SF)	Národní veřejné zdroje (kraj, obec, jiné)	Národní soukromé zdroje	
<b>PR IROP</b>	4	9d	4.1	4210,52	4000,00	0,00	210,52	0,00	0,00
<b>PR PRV</b>	9	6	19.2.1 (vazba na Čl. 17/1/b)	0,00	0,00	0,00	0,00	0,00	0,00
		6	19.2.1 (vazba na Čl. 17/1/a)	2 000,00	750,00	250,00	0,00	1 000,00	0,00
		6	19.2.1 (vazba na Čl. 19/1/b)	3 333,33	1 125,00	375,00	0,00	1 833,33	0,00
		6	19.2.1 (vazba na Čl. 25)	0,00	0,00	0,00	0,00	0,00	0,00
		6	19.2.1 (vazba na Čl. 26)	2 000,00	750,00	250,00	500,00	500,00	0,00
	9	6	19.3.1 (vazba na Čl. 44)	0,00	0,00	0,00	0,00	0,00	0,00
<b>PR ZAM</b>	2	3	2.3.1	858,33	729,58	85,83	6,92	36,00	0,00
		3	2.3.1	0,00	0,00	0,00	0,00	0,00	0,00
<b>PR ŽP</b>	4	1	4.3	0,00	0,00	0,00	0,00	0,00	0,00

*Zdroj: Vlastní zpracování*

**Tabulka 13: Financování SCLLD v roce 2018 podle specifických cílů operačních programů/opatření EZFRV (PRV)**

2018									
Programový rámec	Prioritní osa OP / Priorita Unie	Investiční priorita OP / Prioritní oblast	Specifický cíl OP / Operace PRV	PLÁN FINANCOVÁNÍ (způsobilé výdaje v tis. Kč)					Nezpůsobilé výdaje
				Celkové způsobilé výdaje (CZV)	Z toho Podpora		Z toho Vlastní zdroje příjemci		
					Příspěvek Unie	Národní veřejné zdroje (SR, SF)	Národní veřejné zdroje (kraj, obec, jiné)	Národní soukromé zdroje	
<b>PR IROP</b>	4	9d	4.1	8947,36	8500,00	0,00	447,36	0,00	0,00
<b>PR PRV</b>	9	6	19.2.1 (vazba na Čl. 17/1/b)	0,00	0,00	0,00	0,00	0,00	0,00
		6	19.2.1 (vazba na Čl. 17/1/a)	1 000,00	375,00	125,00	0,00	500,00	0,00
		6	19.2.1 (vazba na Čl. 19/1/b)	4 444,44	1 500,00	500,00	0,00	2 444,44	0,00
		6	19.2.1 (vazba na Čl. 25)	1 000,00	750,00	250,00	0,00	0,00	0,00
		6	19.2.1 (vazba na Čl. 26)	2 000,00	750,00	250,00	500,00	500,00	0,00
	9	6	19.3.1 (vazba na Čl. 44)	333,33	225,00	75,00	0,00	33,33	0,00
<b>PR ZAM</b>	2	3	2.3.1	858,33	729,58	85,83	6,92	36,00	0,00
		3	2.3.1	1 800,00	1 530,00	0,00	0,00	270,00	0,00
<b>PR ŽP</b>	4	1	4.3	3 176,47	2 700,00	0,00	476,47	0,00	0,00

*Zdroj: Vlastní zpracování*

**Tabulka 14: Financování SCLLD v roce 2019 podle specifických cílů operačních programů/opatření EZFRV (PRV)**

2019									
Programový rámec	Prioritní osa OP / Priorita Unie	Investiční priorita OP / Prioritní oblast	Specifický cíl OP / Operace PRV	PLÁN FINANCOVÁNÍ (způsobilé výdaje v tis. Kč)					Nezpůsobilé výdaje
				Celkové způsobilé výdaje (CZV)	Z toho Podpora		Z toho Vlastní zdroje příjemci		
					Příspěvek Unie	Národní veřejné zdroje (SR, SF)	Národní veřejné zdroje (kraj, obec, jiné)	Národní soukromé zdroje	
<b>PR IROP</b>	4	9d	4.1	4686,31	4452,00	0,00	234,31	0,00	0,00
<b>PR PRV</b>	9	6	19.2.1 (vazba na Čl. 17/1/b)	2 222,22	750,00	250,00	0,00	1 222,22	0,00
		6	19.2.1 (vazba na Čl. 17/1/a)	1 000,00	375,00	125,00	0,00	500,00	0,00
		6	19.2.1 (vazba na Čl. 19/1/b)	0,00	0,00	0,00	0,00	0,00	0,00
		6	19.2.1 (vazba na Čl. 25)	0,00	0,00	0,00	0,00	0,00	0,00
		6	19.2.1 (vazba na Čl. 26)	2 000,00	750,00	250,00	500,00	500,00	0,00
	9	6	19.3.1 (vazba na Čl. 44)	0,00	0,00	0,00	0,00	0,00	0,00
<b>PR ZAM</b>	2	3	2.3.1	1 488,33	1 265,08	198,33	6,92	18,00	0,00
		3	2.3.1	1 500,00	1 275,00	0,00	0,00	225,00	0,00
<b>PR ŽP</b>	4	1	4.3	2 941,18	2 500,00	0,00	441,18	0,00	0,00

*Zdroj: Vlastní zpracování*

+

**Tabulka 15: Financování SCLLD v roce 2020 podle specifických cílů operačních programů/opatření EZFRV (PRV)**

2020									
Programový rámec	Prioritní osa OP / Priorita Unie	Investiční priorita OP / Prioritní oblast	Specifický cíl OP / Operace PRV	PLÁN FINANCOVÁNÍ (způsobilé výdaje v tis. Kč)					Nezpůsobilé výdaje
				Celkové způsobilé výdaje (CZV)	Z toho Podpora		Z toho Vlastní zdroje příjemci		
					Příspěvek Unie	Národní veřejné zdroje (SR, SF)	Národní veřejné zdroje (kraj, obec, jiné)	Národní soukromé zdroje	
<b>PR IROP</b>	4	9d	4.1	5 535,79	5 259,00	0,00	276,79	0,00	0,00
<b>PR PRV</b>	9	6	19.2.1 (vazba na Čl. 17/1/b)	0,00	0,00	0,00	0,00	0,00	0,00
		6	19.2.1 (vazba na Čl. 17/1/a)	0,00	0,00	0,00	0,00	0,00	0,00
		6	19.2.1 (vazba na Čl. 19/1/b)	2 537,78	856,50	285,50	0,00	1 395,78	0,00
		6	19.2.1 (vazba na Čl. 25)	0,00	0,00	0,00	0,00	0,00	0,00
		6	19.2.1 (vazba na Čl. 26)	0,00	0,00	0,00	0,00	0,00	0,00
	9	6	19.3.1 (vazba na Čl. 44)	283,33	191,25	63,75	0,00	28,33	0,00
<b>PR ZAM</b>	2	3	2.3.1	990,00	841,50	148,50	0,00	0,00	0,00
		3	2.3.1	1 562,00	1 327,70	0,00	0,00	234,30	0,00
<b>PR ŽP</b>	4	1	4.3	941,18	800,00	0,00	141,18	0,00	0,00

*Zdroj: Vlastní zpracování*

**Tabulka 16: Financování SCLLD v roce 2021 podle specifických cílů operačních programů/opatření EZFRV (PRV)**

2021									
Programový rámec	Prioritní osa OP / Priorita Unie	Investiční priorita OP / Prioritní oblast	Specifický cíl OP / Operace PRV	PLÁN FINANCOVÁNÍ (způsobilé výdaje v tis. Kč)					Nezpůsobilé výdaje
				Celkové způsobilé výdaje (CZV)	Z toho Podpora		Z toho Vlastní zdroje příjemci		
					Příspěvek Unie	Národní veřejné zdroje (SR, SF)	Národní veřejné zdroje (kraj, obec, jiné)	Národní soukromé zdroje	
<b>PR IROP</b>	4	9d	4.1	3157,89	3000,00	0,00	157,89	0,00	0,00
<b>PR PRV</b>	9	6	19.2.1 (vazba na Čl. 17/1/b)	0,00	0,00	0,00	0,00	0,00	0,00
		6	19.2.1 (vazba na Čl. 17/1/a)	0,00	0,00	0,00	0,00	0,00	0,00
		6	19.2.1 (vazba na Čl. 19/1/b)	0,00	0,00	0,00	0,00	0,00	0,00
		6	19.2.1 (vazba na Čl. 25)	0,00	0,00	0,00	0,00	0,00	0,00
		6	19.2.1 (vazba na Čl. 26)	0,00	0,00	0,00	0,00	0,00	0,00
	9	6	19.3.1 (vazba na Čl. 44)	0,00	0,00	0,00	0,00	0,00	0,00
<b>PR ZAM</b>	2	3	2.3.1	630,00	535,50	94,50	0,00	0,00	0,00
		3	2.3.1	1 313,00	1 116,05	0,00	0,00	196,95	0,00
<b>PR ŽP</b>	4	1	4.3	823,53	700,00	0,00	123,53	0,00	0,00

*Zdroj: Vlastní zpracování*

**Tabulka 17: Financování SCLLD v roce 2022 podle specifických cílů operačních programů/opatření EZFRV (PRV)**

2022									
Programový rámec	Prioritní osa OP / Priorita Unie	Investiční priorita OP / Prioritní oblast	Specifický cíl OP / Operace PRV	PLÁN FINANCOVÁNÍ (způsobilé výdaje v tis. Kč)					Nezpůsobilé výdaje
				Celkové způsobilé výdaje (CZV)	Z toho Podpora		Z toho Vlastní zdroje příjemci		
					Příspěvek Unie	Národní veřejné zdroje (SR, SF)	Národní veřejné zdroje (kraj, obec, jiné)	Národní soukromé zdroje	
<b>PR IROP</b>	4	9d	4.1	0,00	0,00	0,00	0,00	0,00	0,00
<b>PR PRV</b>	9	6	19.2.1 (vazba na Čl. 17/1/b)	0,00	0,00	0,00	0,00	0,00	0,00
		6	19.2.1 (vazba na Čl. 17/1/a)	0,00	0,00	0,00	0,00	0,00	0,00
		6	19.2.1 (vazba na Čl. 19/1/b)	0,00	0,00	0,00	0,00	0,00	0,00
		6	19.2.1 (vazba na Čl. 25)	0,00	0,00	0,00	0,00	0,00	0,00
		6	19.2.1 (vazba na Čl. 26)	0,00	0,00	0,00	0,00	0,00	0,00
	9	6	19.3.1 (vazba na Čl. 44)	0,00	0,00	0,00	0,00	0,00	0,00
<b>PR ZAM</b>	2	3	2.3.1	0,00	0,00	0,00	0,00	0,00	0,00
		3	2.3.1	0,00	0,00	0,00	0,00	0,00	0,00
<b>PR ŽP</b>	4	1	4.3	368,24	313,00	0,00	55,24	0,00	0,00

*Zdroj: Vlastní zpracování*



**Tabulka 18: Financování SCLLD v roce 2023 podle specifických cílů operačních programů/opatření EZFRV (PRV)**

2023									
Programový rámec	Prioritní osa OP / Priorita Unie	Investiční priorita OP / Prioritní oblast	Specifický cíl OP / Operace PRV	PLÁN FINANCOVÁNÍ (způsobilé výdaje v tis. Kč)					Nezpůsobilé výdaje
				Celkové způsobilé výdaje (CZV)	Z toho Podpora		Z toho Vlastní zdroje příjemci		
					Příspěvek Unie	Národní veřejné zdroje (SR, SF)	Národní veřejné zdroje (kraj, obec, jiné)	Národní soukromé zdroje	
<b>PR IROP</b>	4	9d	4.1	0,00	0,00	0,00	0,00	0,00	0,00
<b>PR PRV</b>	9	6	19.2.1 (vazba na Čl. 17/1/b)	0,00	0,00	0,00	0,00	0,00	0,00
		6	19.2.1 (vazba na Čl. 17/1/a)	0,00	0,00	0,00	0,00	0,00	0,00
		6	19.2.1 (vazba na Čl. 19/1/b)	0,00	0,00	0,00	0,00	0,00	0,00
		6	19.2.1 (vazba na Čl. 25)	0,00	0,00	0,00	0,00	0,00	0,00
		6	19.2.1 (vazba na Čl. 26)	0,00	0,00	0,00	0,00	0,00	0,00
	9	6	19.3.1 (vazba na Čl. 44)	0,00	0,00	0,00	0,00	0,00	0,00
<b>PR ZAM</b>	2	3	2.3.1	0,00	0,00	0,00	0,00	0,00	0,00
		3	2.3.1	0,00	0,00	0,00	0,00	0,00	0,00
<b>PR ŽP</b>	4	1	4.3	0,00	0,00	0,00	0,00		0,00

*Zdroj: Vlastní zpracování*

## Indikátory podle jednotlivých specifických cílů a opatření SCLLD

Tabulka 19: Indikátory podle jednotlivých specifických cílů a opatření SCLLD

Specifický cíl SCLLD	Opatření SCLLD	IDENTIFIKACE programu				Identifikace indikátorů				Hodnoty indikátorů					Odůvodnění, jakým způsobem byly hodnoty stanoveny
		Program	Prioritní osa OP/ Priorita Unie	Investiční priorita OP/ Prioritní oblast	Specifický cíl OP / operace PRV	Kód NČI20 14+	Název indikátoru	Měrná jednotka	Typ indikátoru (výstup/výsledek)	Výchozí hodnota	Datum výchozí hodnoty	Cílová hodnota	Datum cílové hodnoty	Milník 31.12.2018 (je-li ŘO vyžadován)	
3. Kvalitní občanská vybavenost v naší MAS	3.3 Dopravní infrastruktura a příslušenství	IROP	4	9d	4.1	76100	Délka nově vybudovaných cyklostezek a cyklotras	km	výstup	0	1. 1. 2014	3	31. 12. 2023	-	Předpokládaná cena za 1 km cyklostezky je 2,9 mil. Kč a byla stanovena podle ceny/km již postavených cyklostezek v regionu v minulých letech. Cílová hodnota 3 km odpovídá dvěma potřebným projektům - jeden v délce 2 km a druhý v délce 1 km..
						76401	Počet parkovacích míst pro jízdní kola	parkovací místa	výstup	0	1. 1. 2014	10	31. 12. 2023	-	Cílová hodnota indikátoru byla stanovena ve výši 10 parkovacích míst pro jízdní kola s tím, že tato hodnota vychází z požadavků obcí v regionu MAS. Cena za 1 parkovací místo (ve formě stojanu) byla stanovena na základě průzkumu trhu - cca 5 000 Kč za jedno místo.
						76310	Podíl cyklistiky na přepravních výkonech	%	výsledek	7	1. 1. 2011	10	31. 12. 2023		MAS převzala hodnoty z Programového dokumentu IROP.
						75001	Počet realizací vedoucích ke zvýšení bezpečnosti v dopravě	realizace	výstup	0	1. 1. 2014	1	31. 12. 2023	-	Na základě konkrétního zájmu a potřeb obcí v regionu předpokládáme realizace 1 místa, které bude vybudováno u frekventované komunikace a povede ke zvýšení bezpečnosti dopravy v regionu (předpoklad 1x realizace bezbariérového přístupu zastávky - předpokládaná kalkulace je 200 000 Kč, předpokládaná cena vychází z realizace obdobných projektů v regionu).
						74001	Počet vytvořených parkovacích míst	parkovací místa	výstup	0	1. 1. 2014	2	31. 12. 2023	-	Cílová hodnota indikátoru byla stanovena ve výši 2 parkovací místa s tím, že tato hodnota vychází z požadavků obcí v regionu MAS. Cena za 1 parkovací místo byla stanovena na základě průzkumu trhu cca 65 000 Kč/ parkovací místo.
						75201	Počet nových nebo rekonstruovaných přestupních terminálů ve veřejné dopravě	terminály	výstup	0	1. 1. 2014	3	31. 12. 2023	1	Cílová hodnota vychází ze zájmu obcí v regionu MAS. Předpokládané výdaje na jeden terminál (mimo parkovací místa pro kola a vozidla a mimo zavedení prvků bezpečnosti) jsou ve výši 400-500 tis. Kč. Jedná se o menší dopravní terminály v obcích a výdaje na jejich realizaci se odvíjejí od obdobných projektů realizovaných v minulých letech v regionu. Hodnota milníku k 31.12.2018 je stanovena na základě 1x reálně připravené stavební dokumentace obce.
						75120	Podíl veřejné osobní dopravy na celkových výkonech v osobní dopravě	%	výsledek	30	1. 1. 2011	35	31. 12. 2023	-	MAS převzala hodnoty z Programového dokumentu IROP.

2. Podpora vzdělávání v naší MAS	2.1. Podpora předškolního, základního a dalšího vzdělávání na všech úrovních MAS	IROP	4	9d	4.1	50000	Počet podpořených vzdělávacích zařízení	zařízení	výstup	0	1. 1. 2015	10	31. 12. 2023	1	Na základě průzkumu požadavků škol MAS předpokládá podporu 3 malotřídních ZŠ-realizace 3 projektů cca 600 tis. Kč/zařízení, 5 úplných ZŠ - 5 projektů průměrně cca 1 mil. Kč/zařízení, 1xSŠ cca 1 mil. Kč, a 1 zařízení pro zájmové a neformální a celoživotní vzdělávání cca 950 tis. Kč. Ceny vybavení a stavebních úprav byly stanoveny na základě srovnatelných projektů v regionu v minulém období. Hodnota milníku k 31. 12. 2018 je stanovena na základě 1x reálně připravené stavební dokumentace školy.
						50001	Kapacita podporovaných zařízení péče o děti nebo vzdělávací zařízení	osoby	výstup	0	1. 1. 2014	200	31. 12. 2023	-	Hodnota byla stanovena z průzkumu MAS ve školách v regionu s předpokladem 20 dětí ve třídě (mimo SŠ). 8x ZŠ - celkem 160 podpořených osob, 1xSŠ - 30 podpořených osob, 1x subjekt zájmového a neformálního vzdělávání - 10 osob..
						50030	Podíl osob předčasně opouštějících vzdělávací systém	%	výsledek	5,4	1. 1. 2013	5	31. 12. 2023	-	MAS převzala hodnoty z Programového dokumentu IROP..
3. Kvalitní občanská vybavenost v naší MAS	3.5 Občanská vybavenost v obcích	IROP	4	9d	4.1	55401	Počet podpořených zázemí pro služby a sociální práci	zázemí	výstup	0	1. 1. 2014	3	31. 12. 2023	-	Cílová hodnota vychází ze zájmu obcí v regionu MAS o budování komunitních center. MAS předpokládá, že budou vybudovaná dvě malá komunitní centra a jedno městské komunitní centrum. Průměrná cena za jedno malé komunitní centrum je 750 000 Kč a je předpokládáno, že bude mít kapacitu 10 osob (náklady na 1 osobu jsou cca 75 000 Kč. ). Předpokládaná cena za městské komunitní centrum je 4,5 mil. Kč. Kapacita městského komunitního centra bude cca 25 osob (náklady za 1 osobu budou cca 180 000). Ceny jsou určeny na základě průzkumu trhu a stavu objektů a kapacity vyplývají z požadavků a potřeb obcí.
						67510	Kapacita služeb a sociální práce	klienti	výsledek	5	1. 1. 2014	50	31. 12. 2023	-	MAS plánuje podpořit jednu sociální službu - sociální rehabilitaci. Podle Registru sociálních služeb je v současné době maximální okamžitá kapacita této sociální služby 5 osob. MAS nepředpokládá nárůst maximální kapacity sociální služby realizací projektu, její hodnota bude tedy po realizaci projektu stejná – 5 osob. Průzkumem v regionu bylo zjištěno, že počet služeb sociální práce je v současné době 0, realizací projektů MAS se předpokládá vznik 3 služeb sociální práce, kdy dvě malá (venkovská) komunitní centra budou mít maximální okamžitou kapacitu 10 osob/zařízení a městské komunitní centrum bude mít kapacitu 25 osob. Cílová hodnota je tedy 50. Maximální možné kapacity komunitních center vyplývají z požadavků a potřeb obcí.
						55402	Počet poskytovaných druhů sociálních služeb	služby	výstup	0	1. 1. 2014	1	31. 12. 2023	-	U městského komunitního centra se předpokládá poskytování jedné (již existující) sociální služby – sociální rehabilitace.

1. Rozvoj podnikání v naší MAS	1.5 Regionální produkty	PRV	19.2.1	Čl. 17/1/b Zpracování a uvádění na trh zemědělských produktů	94800	Pracovní místa vytvořená v rámci podpořených projektů (Leader)	FTE	výsledek	0	2014	0	2023	0	Výsledkový indikátor je nulový, v tomto případě nestanovujeme jako povinnost vytvářet pracovní místa, povinnost tvorby pracovních míst MAS za celou alokaci bude naplněna v ostatních opatřeních.
					93701	Počet podpořených zemědělských podniků/příjemců	podniky	výstup	0	2014	1	2023	0	Výstupový indikátor byl stanoven podle potřeb vycházejících z analýzy území MAS a předpokládaných témat projektů nasbíraných v zásobníku projektů MAS. Předpoklad je podpora provozovny 1 regionálního výrobce.
1. Rozvoj podnikání v naší MAS	1.2 Zemědělství	PRV	19.2.1	Čl. 17/1/a Investice do zemědělských podniků	93701	Počet podpořených zemědělských podniků/příjemců	podniky	výstup	0	2014	2	2023	1	Výstupový indikátor byl stanoven podle potřeb vycházejících z analýzy území MAS a předpokládaných témat projektů nasbíraných v zásobníku projektů MAS. Předpokládáme podporu min. 2 subjektů.
					94800	Pracovní místa vytvořená v rámci podpořených projektů (Leader)	FTE	výsledek	0	2014	1	2023	1	Výsledkový indikátor byl stanoven v souladu s povinností tvorby 1 pracovního místa na výši 200 000 EUR dotace. Předpoklad je vytvoření 1 pracovního místa.
1. Rozvoj podnikání v naší MAS	1.1 Všeobecná podpora podnikání v regionu jako prevence nezaměstnanosti	PRV	19.2.1	Čl. 19/1/b Podpora investic na založení nebo rozvoj nezemědělských činností	93701	Počet podpořených zemědělských podniků/příjemců	podniky	výstup	0	2014	3	2023	2	Výstupový indikátor byl stanoven podle potřeb vycházejících z analýzy území MAS a předpokládaných témat projektů nasbíraných v zásobníku projektů MAS. Předpoklad je podpora 3 subjektů.
					94800	Pracovní místa vytvořená v rámci podpořených projektů (Leader)	FTE	výsledek	0	2014	1	2023	1	Výsledkový indikátor byl stanoven v souladu s povinností tvorby 1 pracovního místa na výši 200 000 EUR dotace. Předpoklad je vytvoření 1 pracovního místa.
4. Zdravá a atraktivní příroda v naší MAS	4.1 Zachování kvalitního životního prostředí, lidem přístupná a před lidmi chráněná zdravá krajina	PRV	19.2.1	Čl. 25 Neproduktivní investice v lesích	92702	Počet podpořených akcí/operací	akce/operace	výstup	0	2014	1	2023	1	Výstupový indikátor byl stanoven podle potřeb vycházejících z analýzy území MAS a předpokládaných témat projektů nasbíraných v zásobníku projektů MAS. Předpokladem je podpora úpravy 1 okruhu naučné stezky s vybavením.
					93001	Celková (podpořená) plocha	ha	výstup	0	2014	39	2023	39	Výstupový indikátor byl stanoven podle potřeb vycházejících z analýzy území MAS a předpokládaných témat projektů nasbíraných v zásobníku projektů MAS. Výměra celkové plochy v ha byla vypočítána odhadem podle min. reálné plochy jednoho plánovaného okruhu.
1. Rozvoj podnikání v naší MAS	1.6 Lesnictví	PRV	19.2.1	Čl. 26 Investice do lesnických technologií a zpracování lesnických produktů, jejich mobilizace a uvádění na trh	93701	Počet podpořených zemědělských podniků/příjemců	podniky	výstup	0	2014	2	2023	1	Výstupový indikátor byl stanoven podle potřeb vycházejících z analýzy území MAS a předpokládaných témat projektů nasbíraných v zásobníku projektů MAS. Předpokládáme podporu 2 příjemců.
					94800	Pracovní místa vytvořená v rámci podpořených projektů (Leader)	FTE	výsledek	0	2014	0	2023	0	Výsledkový indikátor je nulový, v tomto případě není předpoklad vytvářet pracovní místa, povinnost tvorby pracovních míst MAS za celou alokaci bude naplněna v ostatních opatřeních.
1. Rozvoj podnikání v naší MAS	1.4 Cestovní ruch a služby	PRV	19.3.1	Čl. 44 Činnosti spolupráce v rámci iniciativy LEADER	92501	Celkové veřejné výdaje	EUR	výstup	0	2014	20536	2023	-	Výstupový indikátor byl stanoven podle přidělené alokace na projekty spolupráce.

5. Kvalitní a aktivní život v naší MAS	5.4 Solidární a sociálně silný region	OP Z	2	3	2.3.1 Zvýšit zapojení lokálních aktérů do řešení problémů nezaměstnanosti a sociálního začleňování ve venkovských oblastech	6 70 01	Kapacita podpořených služeb	místa	výstup	0	2014	5	2023	-	Cílová hodnota byla určena podle předpokládané kapacity podpořených sociálních služeb registrovaných podle zákona o soc. službách.
						6 00 00	Celkový počet účastníků	osoby	výstup	0	2014	100	2023	-	Cílová hodnota byla stanovena podle odhadovaného počtu podpořených účastníků cílových skupin, kteří využijí podporu (dle potřeb firem).
						6 70 10	Využívání podporovaných služeb	osoby	výsledek	0	2014	5	2023	-	Indikátor byl stanoven jako výsledkový pro ty osoby, které byly v rámci služeb a poradenství sociální prevence bez identifikace totožnosti nebo jejich podpora s identifikací totožnosti nepřesáhla podporu bagatelní (min. 40 hodin), tzn. nebyly schopny absolvovat daný program plně, min. v rozsahu 40 hodin.
						6 73 10	Bývalí účastníci projektů, u nichž intervence formou sociální práce naplnila svůj účel	osoby	výsledek	0	2014	10	2023	-	Cílová hodnota byla stanovena podle odhadovaného počtu podpořených účastníků cílových skupin.
						6 73 15	Bývalí účastníci projektů v oblasti sociálních služeb, u nichž služba naplnila svůj účel	osoby	výsledek	0	2014	10	2023	-	Cílová hodnota byla stanovena podle odhadovaného počtu podpořených účastníků cílových skupin.
						5 00 01	Kapacita podpořených zařízení péče o děti nebo vzdělávacích zařízení	osoby	výstup	0	2014	120	2023	-	Cílová hodnota byla stanovena podle kapacity školního klubu a předpokládané kapacity příměstských táborů
						5 51 02	Počet podpořených komunitních center	zařízení	výstup	0	2014	1	2023	-	Cílová hodnota byla stanovena na základě počtu komunitních center, která mají zájem být podpořena.
						6 20 00	Počet projektů, které celé nebo z části provádějí sociální partneři nebo nevládní organizace	projekty	výstup	0	2014	1	2023	-	Cílová hodnota byla stanovena na základě projednávání v regionu.
1. Rozvoj podnikání v naší MAS	1.1 Všeobecná podpora podnikání v regionu jako prevence nezaměstnanosti	OP Z	2	3	2.3.1 Zvýšit zapojení lokálních aktérů do řešení problémů nezaměstnanosti a sociálního začleňování ve venkovských oblastech	1 02 12	Počet podpořených již existujících sociálních podniků	organizace	výstup	0	2014	1	2023	-	Při průzkumu MAS v regionu byl zjištěn zájem jednoho sociálního podniku o podporu.
						6 00 00	Celkový počet účastníků	osoby	výstup	0	2014	6,5	2023	-	Alokace umožní podpořit 1-2 sociální podniky po dobu 18 měsíců pro cca 4-5 zaměstnanců

4. Zdravá a atraktivní příroda v naší MAS	4.1 Zachování kvalitního životního prostředí, lidem přístupná a před lidmi chráněná, zdravá krajina	OP ŽP	4.3 Posílit přirozené funkce krajiny	46500	Plocha stanovišť, která jsou podporována s cílem zlepšit jejich stav zachování	ha	výstup	0	2014	4	2023	-	Hodnota byla převzata jako povinná na alokaci MAS.
				45415	Počet lokalit, kde byly posíleny ekosystémové funkce krajiny	lokality	výsledek	0	2014	2	2023	-	Hodnota byla převzata jako povinná na alokaci MAS.

*Zdroj: Vlastní zpracován*

## Financování podle programů a ESI fondů (podpora v tisících Kč)

Tabulka 20: Financování podle programů a ESI fondů (podpora v tisících Kč) celkem za roky 2016 až 2023

Fond	Program	Příspěvek Unie (tis. Kč)	Národní spolufinancování (tis. Kč)	Podpora (tis. Kč)
EFRR	IROP	25 211,00	0,00	25 211,00
	OP ŽP	7 013,00	0,00	7 013,00
	<b>Celkem EFRR</b>	<b>32 224,00</b>	<b>0,00</b>	<b>32 224,00</b>
ESF	OP Z	9 349,99	612,99	9 962,98
	<b>Celkem ESF</b>	<b>9 349,99</b>	<b>612,99</b>	<b>9 962,98</b>
EZFRV	PRV	9 147,75	3 049,25	12 197,00
	<b>Celkem EZFRV</b>	<b>9 147,75</b>	<b>3 049,25</b>	<b>12 197,00</b>
<b>Celkem</b>	<b>Celkem</b>	<b>50 721,75</b>	<b>3 662,25</b>	<b>54 384,00</b>

*Zdroj: Vlastní zpracování*

Tabulka 21: Financování podle programů a ESI fondů (podpora v tisících Kč) za rok 2016

Fond	Program	Příspěvek Unie (tis. Kč)	Národní spolufinancování (tis. Kč)	Podpora (tis. Kč)
EFRR	IROP	0,00	0,00	0,00
	OP ŽP	0,00	0,00	0,00
	<b>Celkem EFRR</b>	<b>0,00</b>	<b>0,00</b>	<b>0,00</b>
ESF	OP Z	0,00	0,00	0,00
	<b>Celkem ESF</b>	<b>0,00</b>	<b>0,00</b>	<b>0,00</b>
EZFRV	PRV	0,00	0,00	0,00
	<b>Celkem EZFRV</b>	<b>0,00</b>	<b>0,00</b>	<b>0,00</b>
<b>Celkem</b>	<b>Celkem</b>	<b>0,00</b>	<b>0,00</b>	<b>0,00</b>

*Zdroj: Vlastní zpracování*

Tabulka 22: Financování podle programů a ESI fondů (podpora v tisících Kč) za rok 2017

Fond	Program	Příspěvek Unie (tis. Kč)	Národní spolufinancování (tis. Kč)	Podpora (tis. Kč)
EFRR	IROP	4 000,00	0,00	4 000,00
	OP ŽP	0,00	0,00	0,00
	<b>Celkem EFRR</b>	<b>4 000,00</b>	<b>0,00</b>	<b>4 000,00</b>
ESF	OP Z	729,58	85,83	815,41
	<b>Celkem ESF</b>	<b>729,58</b>	<b>85,83</b>	<b>815,41</b>
EZFRV	PRV	2 625,00	875,00	3 500,00
	<b>Celkem EZFRV</b>	<b>2 625,00</b>	<b>875,00</b>	<b>3 500,00</b>
<b>Celkem</b>	<b>Celkem</b>	<b>7 354,58</b>	<b>960,83</b>	<b>8 315,42</b>

*Zdroj: Vlastní zpracování*

**Tabulka 23: Financování podle programů a ESI fondů (podpora v tisících Kč) za rok 2018**

Fond	Program	Příspěvek Unie (tis. Kč)	Národní spolufinancování (tis. Kč)	Podpora (tis. Kč)
EFRR	IROP	8 500,00	0,00	8 500,00
	OP ŽP	2 700,00	0,00	2 700,00
	<b>Celkem EFRR</b>	<b>11 200,00</b>	<b>0,00</b>	<b>11 200,00</b>
ESF	OP Z	2 259,58	85,83	2 345,41
	<b>Celkem ESF</b>	<b>2 259,58</b>	<b>85,83</b>	<b>2 345,41</b>
EZFRV	PRV	3 600,00	1 200,00	4 800,00
	<b>Celkem EZFRV</b>	<b>3 600,00</b>	<b>1 200,00</b>	<b>4 800,00</b>
<b>Celkem</b>	<b>Celkem</b>	<b>17 059,58</b>	<b>1 285,83</b>	<b>18 345,42</b>

*Zdroj: Vlastní zpracování*

**Tabulka 24: Financování podle programů a ESI fondů (podpora v tisících Kč) za rok 2019**

Fond	Program	Příspěvek Unie (tis. Kč)	Národní spolufinancování (tis. Kč)	Podpora (tis. Kč)
EFRR	IROP	4 452,00	0,00	4 452,00
	OP ŽP	2 500,00	0,00	2 500,00
	<b>Celkem EFRR</b>	<b>6 952,00</b>	<b>0,00</b>	<b>6 952,00</b>
ESF	OP Z	2 540,08	198,33	2 738,41
	<b>Celkem ESF</b>	<b>2 540,08</b>	<b>198,33</b>	<b>2 738,41</b>
EZFRV	PRV	1 875,00	625,00	2 500,00
	<b>Celkem EZFRV</b>	<b>1 875,00</b>	<b>625,00</b>	<b>2 500,00</b>
<b>Celkem</b>	<b>Celkem</b>	<b>11 367,08</b>	<b>823,33</b>	<b>12 190,42</b>

*Zdroj: Vlastní zpracování*

**Tabulka 25: Financování podle programů a ESI fondů (podpora v tisících Kč) za rok 2020**

Fond	Program	Příspěvek Unie (tis. Kč)	Národní spolufinancování (tis. Kč)	Podpora (tis. Kč)
EFRR	IROP	5 259,00	0,00	5 259,00
	OP ŽP	800,00	0,00	800,00
	<b>Celkem EFRR</b>	<b>6 059,00</b>	<b>0,00</b>	<b>6 059,00</b>
ESF	OP Z	2 169,20	148,50	2 317,70
	<b>Celkem ESF</b>	<b>2 169,20</b>	<b>148,50</b>	<b>2 317,70</b>
EZFRV	PRV	1 047,75	349,25	1 397,00
	<b>Celkem EZFRV</b>	<b>1 047,75</b>	<b>349,25</b>	<b>1 397,00</b>
<b>Celkem</b>	<b>Celkem</b>	<b>9 275,95</b>	<b>497,75</b>	<b>9 773,70</b>

*Zdroj: Vlastní zpracování*



**Tabulka 26: Financování podle programů a ESI fondů (podpora v tisících Kč) za rok 2021**

Fond	Program	Příspěvek Unie (tis. Kč)	Národní spolufinancování (tis. Kč)	Podpora (tis. Kč)
EFRR	IROP	3 000,00	0,00	3 000,00
	OP ŽP	700,00	0,00	700,00
	<b>Celkem EFRR</b>	<b>3 700,00</b>	<b>0,00</b>	<b>3 700,00</b>
ESF	OP Z	1 651,55	94,50	1 746,05
	<b>Celkem ESF</b>	<b>1 651,55</b>	<b>94,50</b>	<b>1 746,05</b>
EZFRV	PRV	0,00	0,00	0,00
	<b>Celkem EZFRV</b>	<b>0,00</b>	<b>0,00</b>	<b>0,00</b>
<b>Celkem</b>	<b>Celkem</b>	<b>5 351,55</b>	<b>94,50</b>	<b>5 446,05</b>

*Zdroj: Vlastní zpracování*

**Tabulka 27: Financování podle programů a ESI fondů (podpora v tisících Kč) za rok 2022**

Fond	Program	Příspěvek Unie (tis. Kč)	Národní spolufinancování (tis. Kč)	Podpora (tis. Kč)
EFRR	IROP	0,00	0,00	0,00
	OP ŽP	313,00	0,00	313,00
	<b>Celkem EFRR</b>	<b>313,00</b>	<b>0,00</b>	<b>313,00</b>
ESF	OP Z	0,00	0,00	0,00
	<b>Celkem ESF</b>	<b>0,00</b>	<b>0,00</b>	<b>0,00</b>
EZFRV	PRV	0,00	0,00	0,00
	<b>Celkem EZFRV</b>	<b>0,00</b>	<b>0,00</b>	<b>0,00</b>
<b>Celkem</b>	<b>Celkem</b>	<b>313,00</b>	<b>0,00</b>	<b>313,00</b>

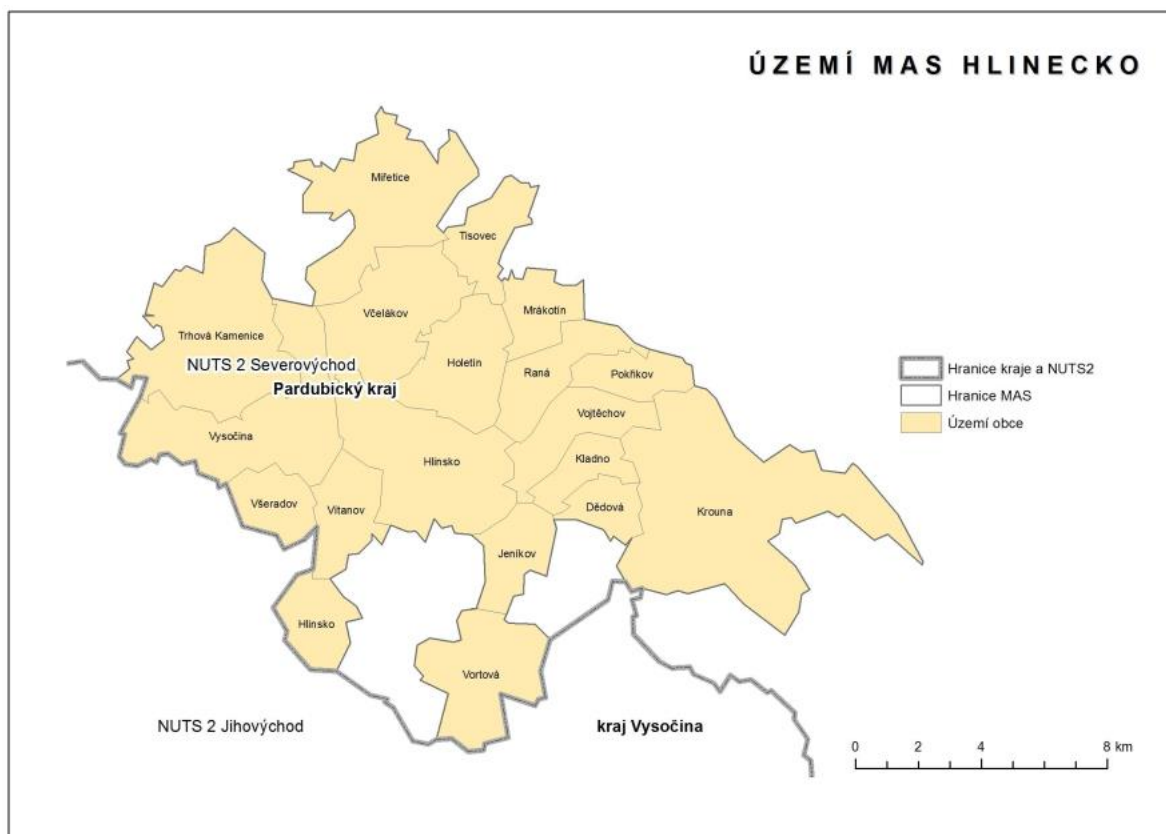
*Zdroj: Vlastní zpracování*

**Tabulka 28: Financování podle programů a ESI fondů (podpora v tisících Kč) za rok 2023**

Fond	Program	Příspěvek Unie (tis. Kč)	Národní spolufinancování (tis. Kč)	Podpora (tis. Kč)
EFRR	IROP	0,00	0,00	0,00
	OP ŽP	0,00	0,00	0,00
	<b>Celkem EFRR</b>	<b>0,00</b>	<b>0,00</b>	<b>0,00</b>
ESF	OP Z	0,00	0,00	0,00
	<b>Celkem ESF</b>	<b>0,00</b>	<b>0,00</b>	<b>0,00</b>
EZFRV	PRV	0,00	0,00	0,00
	<b>Celkem EZFRV</b>	<b>0,00</b>	<b>0,00</b>	<b>0,00</b>
<b>Celkem</b>	<b>Celkem</b>	<b>0,00</b>	<b>0,00</b>	<b>0,00</b>

*Zdroj: Vlastní zpracování*

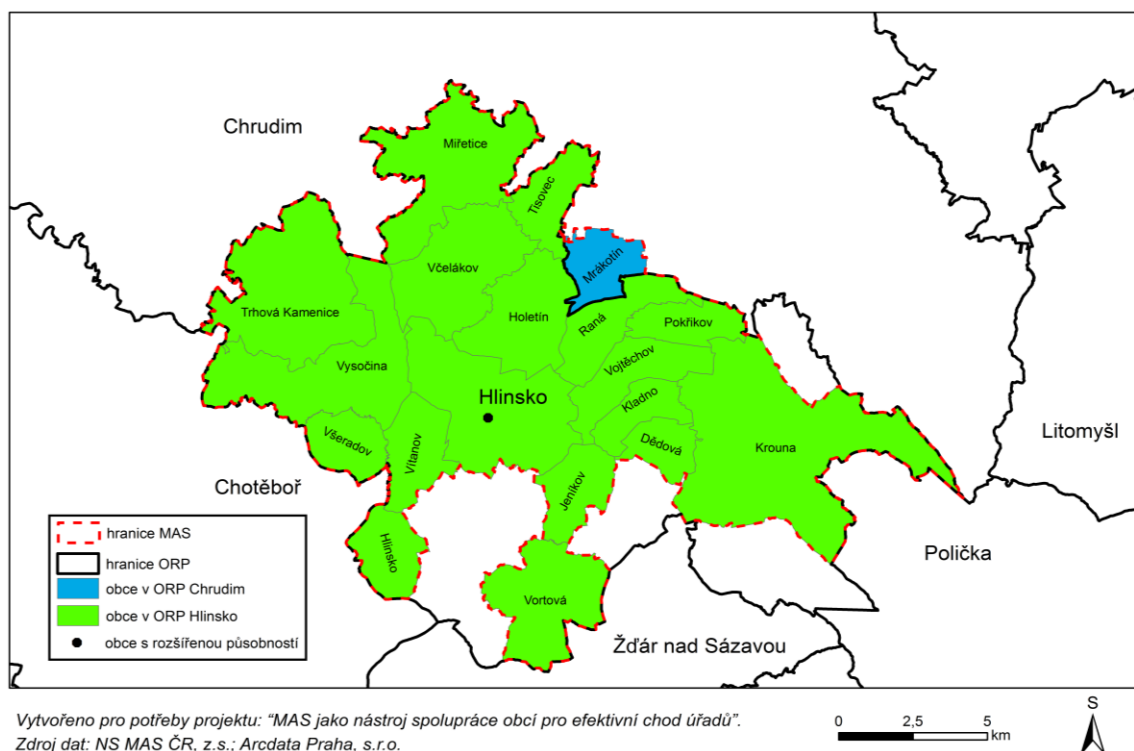
## Povinná příloha č. 2 – Mapa území a seznam obcí



Obrázek 1: Území MAS Hlinecko ve vztahu k NUTS 2, Pardubickému kraji a kraji Vysočina

Zdroj: ArcČR50

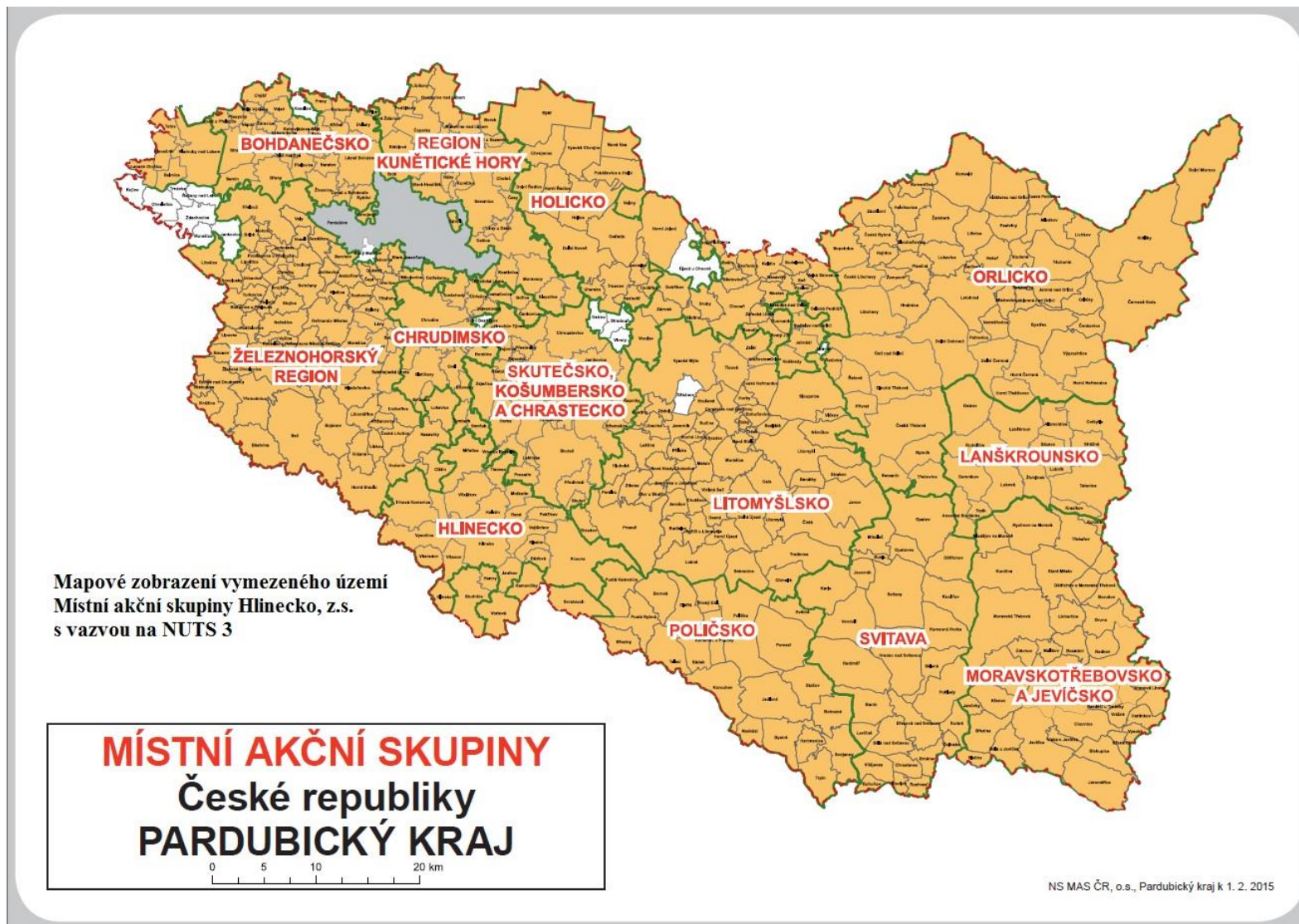
## MAS Hlinecko v kontextu ORP



Vytvořeno pro potřeby projektu: "MAS jako nástroj spolupráce obcí pro efektivní chod úřadů".  
Zdroj dat: NS MAS ČR, z.s.; Arcdata Praha, s.r.o.

Obrázek 2: Území MAS Hlinecko v kontextu ORP

Obrázek 3: Mapové zobrazení vymezeného území MAS s vazbou na NUTS 3



## Seznam obcí na území Místní akční skupiny Hlinecko

Tabulka 1 Seznam obcí na území MAS Hlinecko

Název obce	Kód obce	Počet obyvatel k 1. 1. 2015
Obec Dědová	571300	135
Město Hlinsko	571393	9 895
Obec Holetín	571440	776
Obec Jeníkov	547816	467
Obec Kladno	571580	245
Obec Krouna	571661	1 364
Obec Mrákotín	554847	368
Obec Miřetice	571831	1 238
Obec Pokřikov	572063	260
Obec Raná	572152	386
Obec Tisovec	572381	331
Městys Trhová Kamenice	572390	930
Městys Včelákov	572462	558
Obec Vítanov	572497	438
Obec Vojtěchov	572501	412
Obec Vortová	572527	258
Obec Všeradov	572543	149
Obec Vysočina	572551	714

Zdroj: [www.czso.cz](http://www.czso.cz)

## **Povinná příloha č. 3 – Popis postupu zapojení komunity do vypracování strategie**

### **Popis postupu zapojení komunity do vypracování strategie**

Příprava strategie CLLD pro programové období 2014-2020 na území Hlinecka započala v roce 2013, kdy MAS Hlinecko aktivně obnovila svou utlumenou činnost z roku 2007.

Pro podklady analýzy potřeb byla v regionu připravena široká a všeobecná dotazníková anketa pro obyvatele všech obcí z území MAS. Dotazníková akce byla také formou webové aplikace připravena v elektronické formě i pro podnikatele a nezávisle na ni byl také v roce 2014 elektronický dotazník pro studenty a absolventy studující střední nebo vysokou školu mimo region.

Členové místní akční skupiny sestavili několik pracovních tematicky zaměřených skupin. V těchto pracovních skupinách byly také konfrontovány a hodnoceny i výsledky dotazníkových anket.

Zástupci MAS Hlinecko postupně od roku 2014 oslovovali systematicky skupiny subjektů stejného zájmu, konkrétně byli osloveni zástupci škol a školek a jejich zřizovatelé, zástupci spolků, zástupci podnikatelských subjektů ve spolupráci s Okresní Hospodářskou komorou, samostatně podnikající subjekty v oblasti cestovního ruchu a tradičních řemeslech, zemědělci a samostatně i neziskové organizace zaměřené zejména na oblast sociálních služeb. Všechny oslovené skupiny byly požádány o spolupráci při tvorbě strategie a o postupný sběr námětů do zásobníku projektů.

Základem zpracování analytické části byla data poskytnuta ČSÚ všem MAS v ČR v roce 2014 a aktualizovaná data za léta 2014/2015. Analytická část byla zpracována širokým týmem členů a pracovníků MAS. Na přípravě a zpracování údajů se kromě pracovních skupin podíleli za jednotlivé oblasti i členové představenstva a další odborníci z regionu na sociální oblast, školství nebo životní prostředí.

V roce 2015 se dále postupně uskutečnily řízené hovory se starosty, které sloužily k ověření údajů za jednotlivé obce a k jejich aktualizaci.

Analytická část strategie byla veřejně připomínkována, zejména členy MAS, připomínky byly zapracovány do další verze aktualizace dokumentu. Analytická část tedy vychází jak z dat poskytnutých ČSÚ, tak z vlastní znalosti území MAS, stejně jako dotazníkových šetření cíleně zaměřených na subjekty společného zájmu v regionu. Potřebnost území potom doplňují témata a připravované projekty evidované za jednotlivé subjekty v zásobníku projektů

(k 30. 6. 2015 bylo evidováno cca 650 projektových záměrů, po aktualizaci v 9/2015 750 projektových záměrů).

Analytickou část po odborné stránce doplňují názory specialistů z jednotlivých oblastí, kteří spolupracovali na přípravě strategie.

Každá kapitola analytické části potom na závěr stručně shrnuje oblasti potřeb a budoucího rozvoje regionu, které slouží k rozpracování části strategické.

Vize, strategické cíle i jednotlivá opatření/podopatření byly následně diskutovány mezi zástupci představenstva, na Valných hromadách a v pracovních skupinách.

Implementační část byla sepsána na základě praktických zkušeností a dobrých příkladů a postupů výběru a kontrol projektů již fungujících místních akčních skupin. Z důvodu odlišnosti implementace CLLD jednotlivými operačními programy budou zpracovány samostatné směrnice pro implementaci každého operačního programu, který bude MAS administrovat.

První verze SCLLD MAS Hlinecko, obsahující analytickou část a rozpracované strategické cíle, byla představována postupně v regionu v období 9/2014 - 4/2015. První verze prošla připomínkovým řízením v lednu 2015, druhá verze prošla připomínkováním v průběhu listopadu 2015. Finální verze CLLD byla dopracována včetně harmonogramu a rozdělení návrhů finančních alokací, strategických rámců, opatření a fichí v prosinci 2015 a schválena na Valné hromadě 2 12.2015.

Záznamy o veřejných projednáváních, včetně strategických dokumentů a anket, jsou zveřejněny na webu [www.mashlinecko.cz](http://www.mashlinecko.cz) v záložce **Strategie regionu 2014-2020**. Nahlížení do zásobníku projektů je zde zveřejněno pod heslem, přístup je neveřejný.

**Tabulka 1: Jednání s pracovními skupinami a tematickými pracovními skupinami v letech 2013-2015**

<b>Termín</b>	<b>Jednání</b>	<b>Obsah jednání</b>
<b>Tematická pracovní skupina pro oblast vzdělávání</b>		
6. 3. 2014	Setkání se zástupci škol	Sběr námětů a potřeb na realizaci strategie
29. 4. 2015	Setkání se zástupci a zřizovateli škol	Sběr dalších námětů a potřeb na realizaci strategie
21. 10. 2015	Setkání se zástupci škol a zřizovateli	Projednání strategie MAS v oblasti vzdělávání
<b>Tematická pracovní skupina pro oblast volnočasových a spolkových aktivit</b>		
4. 10. 2013	Tady neziskovky Vítejte (setkání s neziskovkami)	Dotazníková anketa, seznámení s NNO v regionu
14. 11. 2013	Jednání s neziskovými organizacemi	Představení rámce strategie MAS
3. 2. 2014	Setkání se sportovními spolky	Představení rámce strategie MAS, sběr námětů a potřeb na realizaci strategie
3. 10. 2014	Tady neziskovky Vítejte (setkání s neziskovkami)	Sběr dalších námětů a potřeb na realizaci strategie
20. 8. 2015	Jednání v oblasti sociálních služeb a zaměstnanosti	Sběr námětů a potřeb na realizaci strategie
2. 10. 2015	Tady neziskovky Vítejte (setkání s neziskovkami)	Projednání strategie MAS s NNO
<b>Tematická pracovní skupina pro oblast podnikání</b>		
27. 3. 2014	Setkání podnikatelů	Sběr námětů a potřeb na realizaci strategie
24. 2. 2015	Setkání podnikatelů	Sběr dalších námětů a potřeb na realizaci strategie
<b>Tematická pracovní skupina pro oblast rozvoje cestovního ruchu a regionálního značení</b>		
13. 6. 2013	Projednávání k zavedení regionální značky na Hlinecku	Seznámení se s podnikateli v regionu, postup zavedení regionální značky
27. 3. 2014	Setkání k založení regionální značky	Představení rámce strategie MAS, postup zavedení regionální značky
20. 5. 2014	Setkání k založení regionální značky	Sběr námětů a potřeb na realizaci strategie, postup zavedení regionální značky
23. 4. 2015	Setkání subjektů cestovního ruchu	Sběr dalších námětů a potřeb na realizaci strategie
<b>Pracovní skupina občanská vybavenost</b>		
17. 6. 2013	Jednání pracovní skupiny	Jednání o potřebách území
<b>Pracovní skupina podnikatelé</b>		
24. 6. 2013	Jednání pracovní skupiny	Jednání o potřebách území
23. 11. 2015	Jednání se členy Okresní hospodářské komory	Jednání PS s HK o potřebách podnikatelských subjektů v území

*Zdroj: Vlastní zpracování*

**Tabulka 2: Projednání strategie na valných hromadách MAS, představenstvu MAS a v jednotlivých obcích**

<b>Termín</b>	<b>Jednání</b>	<b>Obsah jednání</b>
<b>Komunitní projednávání - Valná hromada MAS</b>		
21. 4. 2015	Valná hromada MAS Hlinecko	Vypořádání připomínek 1. ucelené verze strategie MAS, doplnění nových témat a jednotlivých projektů do zásobníku projektů
12. 11. 2015	Valná hromada MAS Hlinecko	Projednání finální verze strategie MAS, zveřejnění strategie pro připomínkování na webových stránkách MAS
16. 11. 2015	Uveřejnění strategie k připomínkování na webu MAS Hlinecko	Uveřejnění strategie k připomínkování na webu MAS
2. 12. 2015	Valná hromada MAS Hlinecko	projednání a schválení finální verze strategie MAS Hlinecko
<b>Představenstvo Místní akční skupiny Hlinecko</b>		
5. 11. 2015	Představenstvo MAS	Projednání finální verze strategie MAS
<b>Komunitní projednávání - hovory se starosty</b>		
28. 7. 2015	Obec Vysočina	Doplnění a aktualizace dat 1. verze strategie, ověření evidovaných a nahlášených projektů v zásobníku projektů
28. 7. 2015	Městys Včelákov	Doplnění a aktualizace dat 1. verze strategie, ověření evidovaných a nahlášených projektů v zásobníku projektů
28. 7. 2015	Obec Holetín	Doplnění a aktualizace dat 1. verze strategie, ověření evidovaných a nahlášených projektů v zásobníku projektů
28. 7. 2015	Obec Vítanov	Doplnění a aktualizace dat 1. verze strategie, ověření evidovaných a nahlášených projektů v zásobníku projektů
28. 7. 2015	Obec Všeradov	Doplnění a aktualizace dat 1. verze strategie, ověření evidovaných a nahlášených projektů v zásobníku projektů
30. 7. 2015	Obec Raná	Doplnění a aktualizace dat 1. verze strategie, ověření evidovaných a nahlášených projektů v zásobníku projektů
31. 7. 2015	Obec Vortová	Doplnění a aktualizace dat 1. verze strategie, ověření evidovaných a nahlášených projektů v zásobníku projektů
12. 8. 2015	Obec Pokřikov	Doplnění a aktualizace dat 1. verze strategie, ověření evidovaných a nahlášených projektů v zásobníku projektů
13. 8. 2015	Město Hlinsko	Doplnění a aktualizace dat 1. verze strategie, ověření evidovaných a nahlášených projektů v zásobníku projektů
13. 8. 2015	Obec Mrákotín	Doplnění a aktualizace dat 1. verze strategie, ověření evidovaných a nahlášených projektů v zásobníku projektů
13. 8. 2015	Obec Tisovec	Doplnění a aktualizace dat 1. verze strategie, ověření evidovaných a nahlášených projektů v zásobníku projektů
13. 8. 2015	Obec Vojtěchov	Doplnění a aktualizace dat 1. verze strategie, ověření evidovaných a nahlášených projektů v zásobníku projektů
19. 8. 2015	Obec Krouna	Doplnění a aktualizace dat 1. verze strategie, ověření evidovaných a nahlášených projektů v zásobníku projektů
19. 8. 2015	Městys Trhová Kamenice	Doplnění a aktualizace dat 1. verze strategie, ověření evidovaných a nahlášených projektů v zásobníku projektů

*Zdroj: Vlastní zpracování*

**Tabulka 3: Přehled provedených dotazníkových šetření na území Místní akční skupiny Hlinecko**

Název dotazníkového šetření	Počet vyplněných dotazníků	Rok	Obsah dotazníku	Oslovené subjekty
Anketa pro obyvatele	278	2013	Zjištění silných a slabých stránek regionu MAS Hlinecko a jeho limity a možnosti	obyvatelé z území MAS Hlinecko
Anketa pro studenty a absolventy	176	2013	Problematika fluktuace mladých lidí	studenti, absolventi
Anketa selské trhy 2015	84	2015	Zájem o trhy a regionální výrobky	návštěvníci trhů
	13			prodejci na trhu
Anketa selské trhy 2014	41	2014	Vztah k regionálním produktům a pořádání trhů	návštěvníci trhů
Anketa pro podnikatelské subjekty	32	2013	Zhodnocení podmínek pro podnikání, stav zaměstnanců v podniku, navázání spolupráce s MAS	podnikatelské subjekty
Anketa zaměřená na problematiku venkovského cestovního ruchu	120	2011	Problematika venkovského cestovního ruchu	obyvatelé MAS Hlinecko ve vztahu k cestovnímu ruchu
Anketa pro neziskové organizace	12	2013	Zjištění potřeb neziskových organizací	nevládní neziskové organizace
Anketa pro žáky 8. tříd základních škol v Hlinsku	153	2013	Zájem o další studium, preferující obory	8. třídy základních škol, gymnázium K. V. Raise

*Zdroj: Vlastní zpracování*



## Povinná příloha č. 4 – Analýza rizik

Tabulka 1: Analýza rizik (DOPAD: pravděpodobnost/dopad velmi malý=1, pravděpodobnost/dopad vysoký=5)

Název rizika	Hodnocení rizika			Název opatření ke snížení významnosti rizika	Vlastník rizika
	Pravděpodobnost (P)	Dopad (D)	V=P*D		
<b>FINANČNÍ RIZIKO</b>					
Povinnost vlastního kofinancování projektu jednotlivými žadatelem	3	5	15	*Dobrá a včasná informovanost o podmínkách dotace *Schválený rozpočet žadatele/doložení schválených zdrojů kofinancování žadatele/č.p. o formě kofinancování *Předjednání úvěru na vlastní podíl žadatele	Žadatel/ příjemce podpory
Povinnost předfinancování celého projektu žadatelem (mimo žadatelů s možností zálohových plateb)	3	5	15	*Předjednání smlouvy o úvěru na realizaci projektu (výši dotace) *Výběr vhodného bankovního ústavu respektujícího podmínky dotace *Doložení výpisu z účtu o pokrytí výše realizace celého projektu	Žadatel/ příjemce podpory
Povinnost vlastního kofinancování administrace a animace ze strany MAS	2	5	10	*Pravidelné členské příspěvky členů MAS *Zvýšení členských příspěvků *Poskytování služeb MAS (výdělečná činnost mimo SCLLD) *Vyrovnaný rozpočet MAS *Úvěrový účet na provoz kanceláře *Půjčky členů MAS *Dotace Pardubického kraje *Rezerva z let 2013-2015	MAS Hlinecko
Vlastní zdroje na úhradu nezpůsobilých výdajů činností kanceláře MAS	3	3	9	*Pravidelné členské příspěvky členů MAS *Zvýšení členských příspěvků *Poskytování služeb MAS (výdělečná činnost mimo SCLLD) *Vyrovnaný rozpočet MAS/rezerva *Úvěrový účet na provoz kanceláře *Půjčky členů MAS *Dotace Pardubického kraje *Na počátek rezerva z let 2013-2015	MAS Hlinecko
Neobdržení dotace/neschválení strategie/redukce výdajů při realizaci SCLLD ze strany ŘO/	2	5	10	*Kvalitní zpracování programových rámců a strategie *Brzké podání žádosti o strategii *Včasná žádost o osvědčení o standardizaci + rychlá doplnění dle potřeb a časových možností *Dotace Pardubického kraje *Poskytování služeb MAS (výdělečná činnost mimo SCLLD) *Rezerva v rozpočtu MAS	MAS Hlinecko
Zvýšení cen vstupů na provoz kanceláře (služby, dodávky, mzdy)	1	3	3	*Rezerva v rozpočtu MAS *Efektivní a kontrolované výdaje (posouzení cen obvyklých v místě plnění, dlouhodobé smlouvy)	MAS Hlinecko
Zvýšení výdajů na realizaci projektů (kurz EUR, DPH, vliv ek. krize, regulace ČNB...)	3	5	15	*Rezerva žadatele (neovlivnitelné riziko)	Žadatel/příjemce podpory

<b>ORGANIZAČNÍ RIZIKO</b>					
Nekvalitně zpracovaná žádost o dotaci (projekt žadatele)	3	3	9	*Kvalitní konzultace žadatelů v kanceláři MAS *Včasné a dostatečné informace ze strany MAS/web/zpravodaj/prezentace pro území/publikace/pravidla/vzory dokumentů ... *Důkladné školení pro zájemce o podání projektu do výzvy, vzorové dokument, příklady témat	Žadatel/ příjemce podpory
Nekvalitně zpracovaná SCLLD	2	5	10	*Důkladná a kvalitní analýza v regionu *Úzká spolupráce pracovních skupin MAS *Spolupráce tematických skupin z území MAS *Zvýšená četnost schůzek představenstva a VH *Veřejná projednávání v regionu *Aktuálně doplňovaný zásobník projektů *Znalost podmínek tvorby a odevzdání SCLLD zpracovatelským týmem *Poskytnutí strategie k oponentuře nezávislými oponenty	MAS Hlinecko
Nekvalitní projektový tým (obsazení kanceláře MAS)	1	3	3	*Systematická příprava projektového týmu již od roku 2013, sběr praktických zkušeností, příklady dobré praxe, vzdělávání členů týmu, jejich zapojení do projektů spolupráce PRV 2007-2013 *Vedení mladých manažerů zkušeným leaderem *Terénní praxe mladých manažerů v regionu	MAS Hlinecko
Nedostupná vhodná pracovní síla pro kancelář MAS	1	3	3	*Včasný a odborný výběr zaměstnanců (VŘ) s vazbou na území MAS a s potenciálem rozvoje v jednotlivých oblastech realizace SCLLD	MAS Hlinecko
Nespolupracující členská základna MAS	1	3	3	*Dobrá informovanost členů MAS, četné schůzky *Vyřazení spekulativních členů, neplatících a nepracujících členů v souladu se stanovami MAS *Síťování členů MAS *Odměny pro aktivní členy MAS v rámci výzev a hodnocení *Pravidelné vydávání zpravodaje, kvalitní a přehledné webové stránky s detailními informacemi	MAS Hlinecko
Nedostatek žádostí o dotace/ neatraktivnost fichí a opatření pro žadatele	2	4	8	*Kvalitní a intenzivní propagace strategických cílů a opatření včetně aktivit v celém regionu *Příklady realizovaných projektů a jejich publicita *Školení s příklady možných témat projektů	MAS Hlinecko
<b>PRÁVNÍ RIZIKO</b>					
Nekvalitní výběr dodavatele, nedostatečná poptávka/nedodržení pokynů pro zadávání zakázek	2	3	6	*Znalost podmínek a pravidel výběru dodavatelů dle pravidel jednotlivých OP i dle zákona o VZ *Absolvování školení MAS zaměřeného na realizaci projektu, jehož součástí je informovanost o výběru dodavatelů daného OP *Využití webu MAS se vzory výběru dodavatelů, konzultace postupů v kanceláři MAS	Žadatel/ příjemce podpory
Nekvalitní výběr dodavatele, nedostatečná poptávka/nedodržení pokynů pro zadávání zakázek	2	3	6	*Znalost podmínek a pravidel výběru dodavatelů dle pravidel jednotlivých OP i dle zákona o VZ *Odborná školení pravidel a principů zákona o VZ	MAS Hlinecko
Nedodržení právních norem ČR/EU	1	3	3	*Kvalitní studium podmínek, pravidel a příruček OP *Včasné konzultace připravených postupů při realizaci projektu	Žadatel/ příjemce podpory /MAS Hlinecko

Nedodržení monitorovacích ukazatelů SCLLD	2	5	10	*Reálné stanovení indikátorů a předpokládané rozdělení specifických cílů (doložitelné zájmem území) formou zásobníku projektů	Žadatel/ příjemce podpory /MAS Hlinecko
Vazba hodnocení projektů na pravidla, postupy a metodiky daného programu	3	3	9	*Připomínkování pravidel ze strany NS MAS ČR, aktivní zapojení členů KS NS MAS *Dobrá znalost pracovníků a členů MAS platných pravidel jednotlivých výzev programů *Pomocné dokumenty- metodiky /zásady pro podávání dotací ze strany MAS vůči žadatelům	Žadatel/ příjemce podpory /MAS Hlinecko
<b>VĚCNÉ RIZIKO</b>					
Nekvalitně zpracovaná SCLLD	1	5	5	*Úzká spolupráce pracovních skupin MAS *Spolupráce tematických skupin *Zvýšená četnost schůzek představenstva a VH *Veřejná projednávání v regionu *Poskytnutí strategie k oponentuře nezávislými oponenty *Znalost týmu podmínek tvorby a odevzdání SCLLD	MAS Hlinecko
Nesoulad priorit místních aktérů se SCLLD MAS	2	3	6	*Dobrá informovanost regionu o analytické části SCLLD, kvalitní průzkumy a zpracovaná data, prezentace výstupů a jejich projednání v regionu, *Sběr námětů v zásobníku projektů	Žadatel/ příjemce podpory /MAS Hlinecko
Nedodržení podmínek OP	2	4	8	*Dobrá informovanost žadatele ze strany MAS *Aktivní spolupráce žadatele se zástupci MAS *Jasně podmínky/sankce za neplnění podmínek OP	Žadatel/ příjemce podpory /MAS Hlinecko
Nenaplnění partnerských dohod	1	3	3	*Potvrzení partnerských dohod žadatelů o podání ŽoD, smlouvy s partnery	Žadatel/ příjemce podpory
Nekompetentní rozhodování a znalosti orgánů MAS	2	3	6	*Kvalitní a odborná informovanost členů MAS v pravidelných cyklech (cca 4x ročně) ze strany kanceláře MAS *Aktuální informace na webu MAS/přístup a aktualizace pravidel/podmínek OP apod. *Pravidelné odborné vzdělávání/školení členů MAS	MAS Hlinecko
Nenaplnění partnerských dohod	1	3	3	*Potvrzení partnerských dohod, společná témata k řešení/projektovým záměrům jednotlivých oblastí/tématům projektů/projektům spolupráce apod.	MAS Hlinecko
Nedostatečné materiální zabezpečení pracovníků/členů MAS	1	3	3	*Systematický materiálně/finanční plán pro kancelář MAS a jeho postupné naplňování *Využití podpory Pardubického kraje na provoz a vybavení MAS	MAS Hlinecko

*Zdroj: Vlastní zpracování*

## Povinná příloha č. 5 – Čestné prohlášení

### Povinná příloha č. 5 – Čestné prohlášení

#### Čestné prohlášení o pravdivosti údajů

Já, níže podepsaný

jméno a příjmení: Martin Pavliš

trvalý pobyt: Mrákotín 81, 539 01 Hlinsko

jako zástupce statutárního orgánu spolku Místní akční skupina Hlinecko, z. s. se sídlem:  
Máchova 1121, 539 01 Hlinsko

zastupuji statutární orgán (Předsedu výše uvedeného spolku)

Obchodní firma: Mias OC spol. s.r.o.

IČ: 00529435

Sídlo: Krouna 322, okres Chrudim, PSČ 53943

čestně prohlašuji,

že údaje uvedené v žádosti o podporu integrované strategie Komunitně vedeného místního rozvoje jsou pravdivé a rovněž údaje uvedené v žádosti o podporu integrované strategie jsou shodné s údaji poskytnutými SZIF v rámci procesu standardizace MAS.

V Hlinsku dne 14. 12. 2015



Podpis

  
Máchova 1121, 539 01 Hlinsko  
IČO: 270 46 508 www.mashlinecko.cz

## **41            Nepovinné přílohy**

### **SEZNAM PŘÍLOH**

- Nepovinná příloha č. 1 – Anketa pro obyvatele
- Nepovinná příloha č. 2 – Anketa pro studenty a absolventy
- Nepovinná příloha č. 3 – Anketa Selské trhy v Hlinsku 2014 a 2015
- Nepovinná příloha č. 4 – Anketa pro podnikatelské subjekty
- Nepovinná příloha č. 5 – Anketa zaměřená na problematiku venkovského cestovního ruchu
- Nepovinná příloha č. 6 – Anketa pro neziskové organizace
- Nepovinná příloha č. 7 – Anketa pro žáky 8. tříd základních škol
- Nepovinná příloha č. 8 – Celkové zhodnocení a závěr dotazníkových a anketních šetření v regionu
- Nepovinná příloha č. 9 – Památné stromy
- Nepovinná příloha č. 10 – Seznam sociálních služeb
- Nepovinná příloha č. 11 – Přehled zdravotnických zařízení
- Nepovinná příloha č. 12 – Seznam zemědělců (hlavní podnikatelská činnost)
- Nepovinná příloha č. 13 – Seznam regionálních výrobců
- Nepovinná příloha č. 14 – Seznam sakrálních staveb
- Nepovinná příloha č. 15 – Seznam válečných hrobů v evidenci MO ČR

## **Nepovinná příloha č. 1 – Anketa pro obyvatele**

Cílem dotazníkového šetření bylo zjistit silné a slabé stránky regionu MAS Hlinecko a dále jeho limity a možnosti.

Dotazník byl určen pro respondenty bez rozdílu věku, pohlaví a všech úrovní dosaženého vzdělání. Jedinou podmínkou bylo, že trvale bydlí v regionu MAS Hlinecko. Dotazníky byly distribuovány mezi obyvatele především díky přispění obecních úřadů jednotlivých obcí. Anketu vyplnilo 278 respondentů, což představuje přibližně 1,5 % všech obyvatel, kteří žijí na území MAS Hlinecko. Dotazníkové šetření probíhalo na jaře roku 2013.

### **Průvodní dopis a komentář pro vyplnění ankety**

#### **Rozhodujte o svém regionu SAMI!**

Místní akční skupina Hlinecko, o. s. připravuje v současné době tzv. Integrovanou strategii rozvoje svého území na období 2014-2020 (zkráceně ISÚ, územím se rozumí území MAS Hlinecko, o. s. - viz mapka regionu MAS).

Tato strategie je důležitým dokumentem pro celé území a nepostradatelným dokumentem pro získání finanční podpory z EU, které jsme členy, a která může právě zvýšení úrovně jednotlivých území v ČR podpořit. V takové strategii mají možnost si sami obyvatelé daného území, podnikatelé, senioři, ale i studenti nebo zaměstnanci firem formulovat - CO JEJICH REGION POTŘEBUJE KE SVÉ PROSPERITĚ. Aby bylo možné region do budoucna podpořit, potřebujeme znát jeho „slabiny“, jeho „potřeby“, ale i jeho „možnosti a limity“. Od toho je zde také EU, které jsme jako ČR již od roku 2004 členy, která funguje na bázi partnerství jednotlivých států, ale také solidarity, a která se snaží slabším regionům, které ještě nejsou na průměrné evropské úrovni, pomoci na průměrnou nebo i nadprůměrnou úroveň. V České republice jsou všechny kraje (vyjma kraje hlavní města=Město Praha) na podprůměrné úrovni.

Proto i MAS Hlinecko, o. s. jako součást okresu Chrudim a součást Pardubického kraje, který je komplexně spolu s krajem Libereckým a Královéhradeckým v tzv. NUTS II Severovýchod, má nárok na podporu v letech 2014-2020.

Abychom ji však mohli získat, je povinna MAS Hlinecko připravit korektní průzkum, který bude vyjadřovat potřeby jednotlivých skupin obyvatel. MAS je povinna ze svého území získat důvěryhodný vzorek respondentů (účastníků ankety), kteří se upřímně vyjádří, co potřebují. Vzorek, který ukáže, jakou formou se „k prosperitě“ naše území máme dostat a co je třeba podpořit, aby se v našem území lépe žilo, pracovalo, bydlelo, ale i podnikalo nebo oddychovalo. Zkrátka a dobře - abychom na Hlinecku rádi žili a neměli se potřebu stěhovat za prací, za kulturou anebo za vzděláním.

Materiál, získaný výsledky dotazníkového průzkumu v regionu, bude srovnán s charakterem a možnostmi našeho území, jeho silnými i slabými stránkami a jeho příležitostmi a vhodnými směry prosperity. Všechny dotazníky budou zodpovědně zpracovány a jejich výsledky projednány s veřejností. Veřejnost, která je aktivní, a má chuť cokoli na svém území změnit, bude mít možnost se zapojit do tzv. komunitního projednávání strategie. Bude mít možnost se vyjádřit ke zjištěným výsledkům za jednotlivé oblasti, které budou pracovními skupinami členů MAS zpracovány.

Výsledný materiál bude sloužit pro možnost čerpání finančních prostředků z Evropské unie pro region naší MAS (tedy hlavně pro život občanů v regionu) v následujících letech.

Rádi bychom znali Váš názor na současnou situaci života v obcích naší MAS, Vaše náměty na budoucí rozvoj obce, ve které žijete a jejího okolí.

Pomozte nám a vyplňte, prosím, následující dotazník.

Olga Ondráčková, manažerka MAS Hlinecko

### Dotazník

POUČENÍ PRO VYPLNĚNÍ DOTAZNÍKU				
<p>Dotazník je anonymní. Vyplňte dotazník na základě názorů jedné osoby, která je charakterizována v úvodu dotazníku věkem, pohlavím, dosaženým vzděláním a ekonomickým zařazením. Svůj názor na jednotlivé otázky označte křížkem v příslušném políčku. Nemáte-li na některou otázku vyhraněný názor, nezaškrťávejte žádné políčko. <b>DOTAZNÍKY VRAŤTE ZPĚT nebo na obecní úřad Vaší obce.</b></p>	<b>3. Nejvyšší dosažení vzdělání:</b>	základní	<input type="checkbox"/>	
		vyučen/a	<input type="checkbox"/>	
		středoškolské odborné	<input type="checkbox"/>	
		úplné středoškolské	<input type="checkbox"/>	
		vysokoškolské	<input type="checkbox"/>	
	<b>4. Ekonomické zařazení:</b>	učeň/studující	<input type="checkbox"/>	
		státní zaměstnanec	<input type="checkbox"/>	
		zaměstnanec v soukromé firmě	<input type="checkbox"/>	
		osoba samost. výdělečně činná	<input type="checkbox"/>	
		nezaměstnaný/á	<input type="checkbox"/>	
ostatní	<input type="checkbox"/>			
<b>1. Pohlaví</b>				
muž	<input type="checkbox"/>	žena	<input type="checkbox"/>	
<b>2. Věk</b>				
0-14	<input type="checkbox"/>	15-25	<input type="checkbox"/>	
26-59	<input type="checkbox"/>	60 +	<input type="checkbox"/>	
<b>5. Jako zdroj inform. o dění v regionu využívám:</b>				
Region.tisk	<input type="checkbox"/>	Internetové stránky	<input type="checkbox"/>	
Úřední desku a vývěsky	<input type="checkbox"/>	Ostatní	<input type="checkbox"/>	
<b>6. O dění v regionu jsou občané informováni:</b>				
výborně	<input type="checkbox"/>	dobře	<input type="checkbox"/>	
			<input type="checkbox"/>	
<b>7. Úroveň péče o předškolní děti v regionu je:</b>	výborná	<input type="checkbox"/>	výborná	<input type="checkbox"/>
	dobrá	<input type="checkbox"/>	dobrá	<input type="checkbox"/>
	dostatečná	<input type="checkbox"/>	dostatečná	<input type="checkbox"/>
	nedostatečná	<input type="checkbox"/>	nedostatečná	<input type="checkbox"/>
<b>9. Nabídka učebních a studijních oborů v okolí je:</b>	výborná	<input type="checkbox"/>	výborná	<input type="checkbox"/>
	dobrá	<input type="checkbox"/>	dobrá	<input type="checkbox"/>
	dostatečná	<input type="checkbox"/>	dostatečná	<input type="checkbox"/>
	nedostatečná	<input type="checkbox"/>	nedostatečná	<input type="checkbox"/>
	výborná	<input type="checkbox"/>	výborná	<input type="checkbox"/>

<b>11. Úroveň a kvalita služeb v regionu je:</b>	dobrá	<input type="checkbox"/>	dobrá	<input type="checkbox"/>
	dostatečná	<input type="checkbox"/>	dostatečná	<input type="checkbox"/>
	nedostatečná	<input type="checkbox"/>	nedostatečná	<input type="checkbox"/>

<b>13. Nabídka zdravotnických služeb v regionu je:</b>	výborná	<input type="checkbox"/>	výborná	<input type="checkbox"/>
	dobrá	<input type="checkbox"/>	dobrá	<input type="checkbox"/>
	dostatečná	<input type="checkbox"/>	dostatečná	<input type="checkbox"/>
	nedostatečná	<input type="checkbox"/>	nedostatečná	<input type="checkbox"/>

<b>15. Nabídka společenského a kulturního využití v regionu je:</b>	výborná	<input type="checkbox"/>	výborná	<input type="checkbox"/>
	dobrá	<input type="checkbox"/>	dobrá	<input type="checkbox"/>
	dostatečná	<input type="checkbox"/>	dostatečná	<input type="checkbox"/>
	nedostatečná	<input type="checkbox"/>	nedostatečná	<input type="checkbox"/>

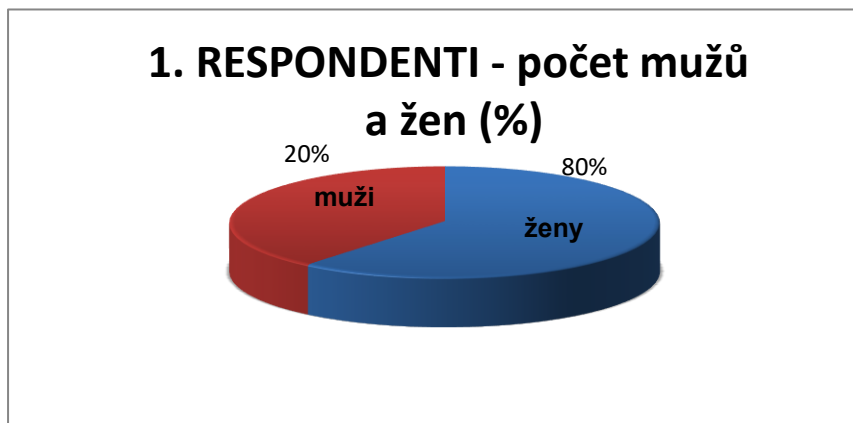
<b>17. Dopravní situace v regionu je:</b>	výborná	<input type="checkbox"/>	výborná	<input type="checkbox"/>
	dobrá	<input type="checkbox"/>	dobrá	<input type="checkbox"/>
	dostatečná	<input type="checkbox"/>	dostatečná	<input type="checkbox"/>
	nedostatečná	<input type="checkbox"/>	nedostatečná	<input type="checkbox"/>

<b>20. Uved'te, co postrádáte v oblasti zaměstnanosti - podpora firem, nová prac. místa - průmysl, služby</b>	

<b>22. Uved'te nedostatky vzhledu regionu a stavu veřejně přístupných prostor:</b>	
--	--



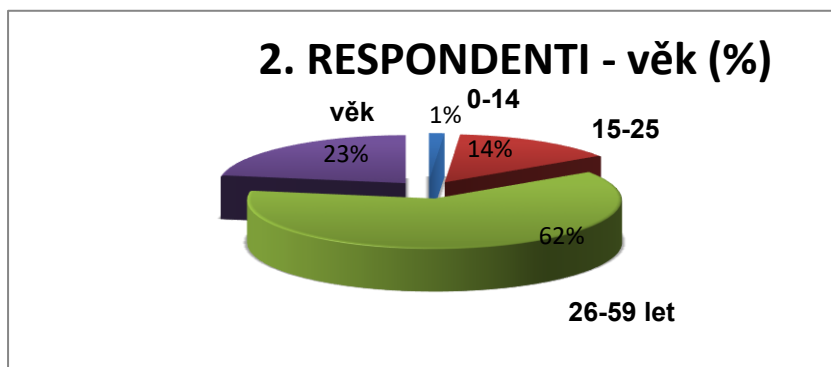
## Vyhodnocení ankety



Obrázek 1: Počet mužů a žen

*Zdroj: Vlastní zpracování na základě dotazníkového šetření*

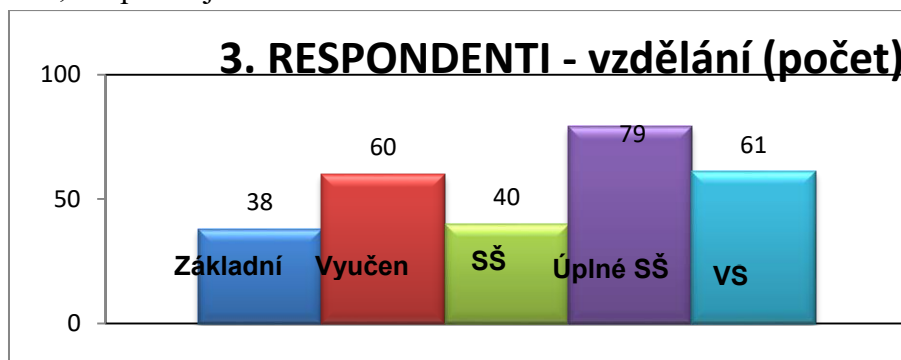
Ankety určené pro obyvatele z území MAS Hlinecko se zúčastnilo celkem 278 respondentů. Z toho bylo 80 % zastoupeno ženami a 20 % muži.



Obrázek 2: Věková struktura respondentů

*Zdroj: Vlastní zpracování na základě dotazníkového šetření*

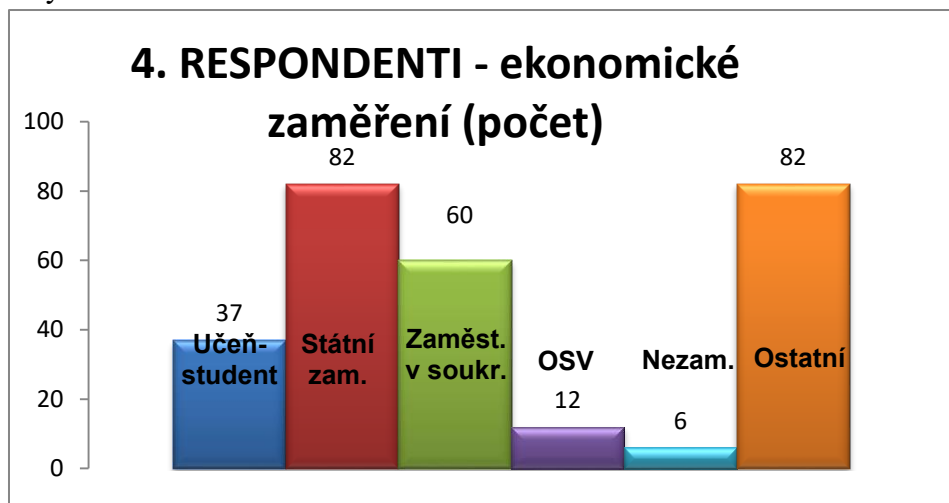
Anketa byla určena pro všechny věkové kategorie. Z grafického znázornění můžeme vidět, že nejvíce vyplňovali dotazník obyvatele ve věku 26 – 59 let, a poté lidé ve věku v kategorii 60+, naopak nejméně ve věku 0 – 14 let.



Obrázek 3: Vzdělání respondentů

*Zdroj: Vlastní zpracování na základě dotazníkového šetření*

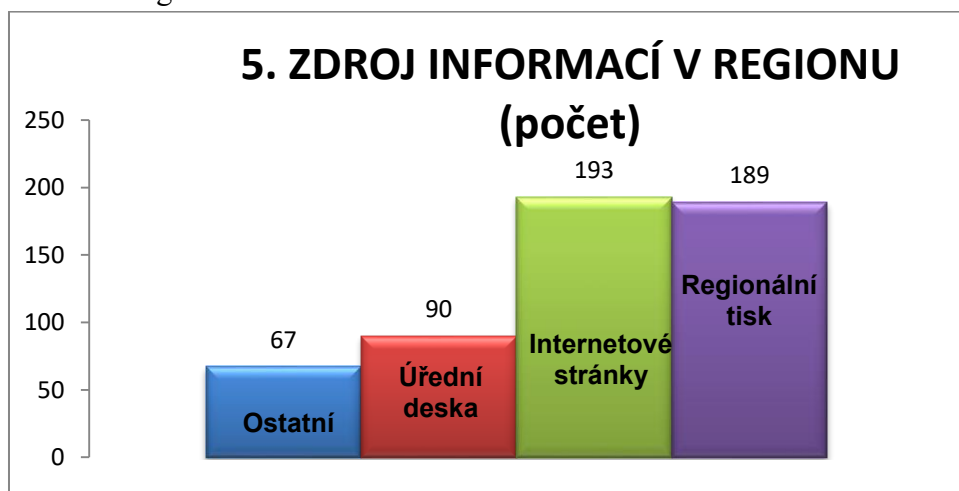
Ankety určené pro obyvatele MAS Hlinecko se zúčastnili převážně obyvatelé s úplným středoškolským vzděláním, následují obyvatelé s vysokoškolským vzděláním a obyvatelé s výučním listem.



Obrázek 4: Ekonomické zaměření respondentů

Zdroj: Vlastní zpracování na základě dotazníkového šetření

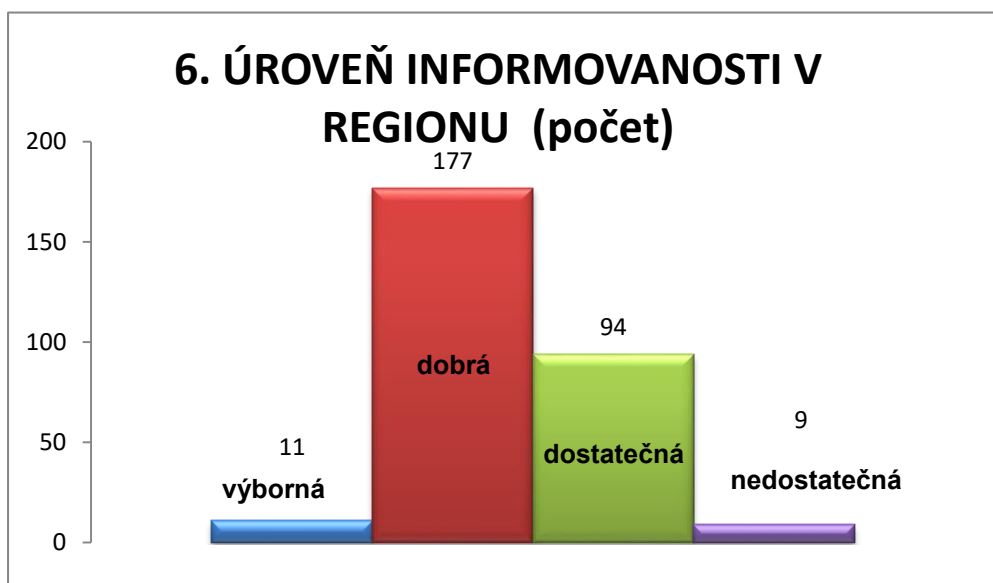
Dotazníkového šetření se podle ekonomického zaměření zúčastnilo nejvíce 82 státních zaměstnanců, 60 zaměstnanců v soukromí a 37 studentů. Další kategorie jsou zanedbatelné nebo v kategorii ostatní.



Obrázek 5: Zdroj informací v regionu

Zdroj: Vlastní zpracování na základě dotazníkového šetření

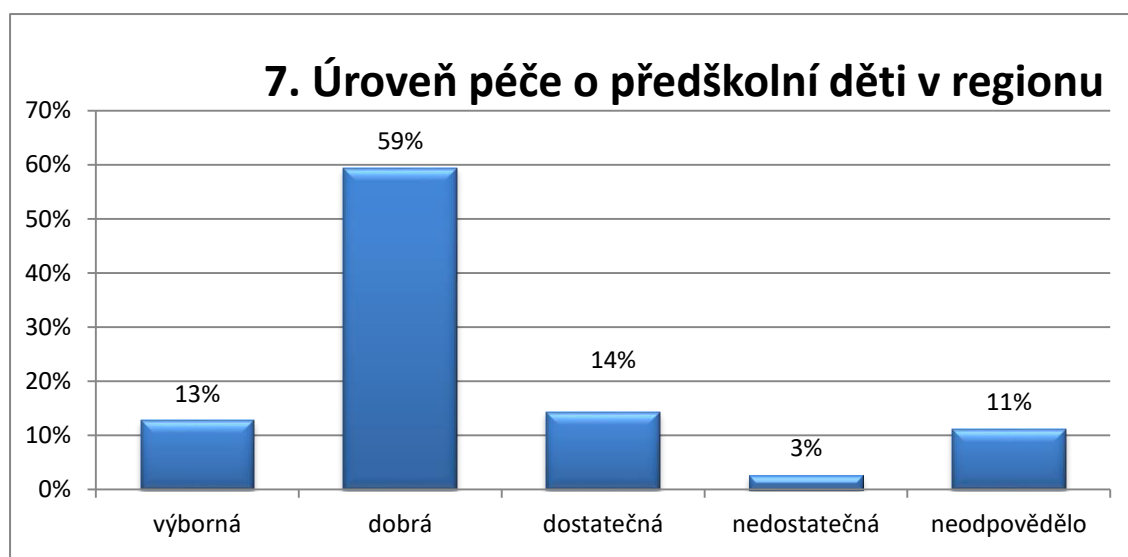
Na otázku jaký zdroj informací v regionu občané nejvíce využívají, odpověděla převážná většina za zdroj informací internetové stránky a regionální tisk, převážně starší občané uvedli za zdroj informací úřední desky a ostatní.



**Obrázek 6: Úroveň informovanosti v regionu**

*Zdroj: Vlastní zpracování na základě dotazníkového šetření*

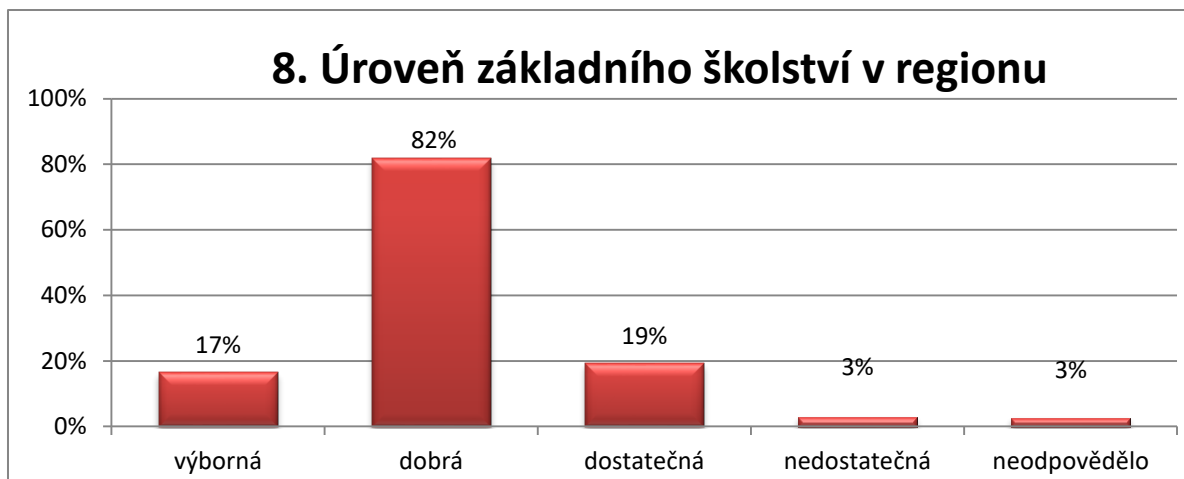
Obyvatelé regionu MAS Hlinecko posuzují pozitivně úroveň informovanosti v regionu, přičemž naprostá většina dotazovaných využívá jako zdroj informací internetové stránky a místní tisk.



**Obrázek 7: Úroveň péče o předškolní děti v regionu**

*Zdroj: Vlastní zpracování na základě dotazníkového šetření*

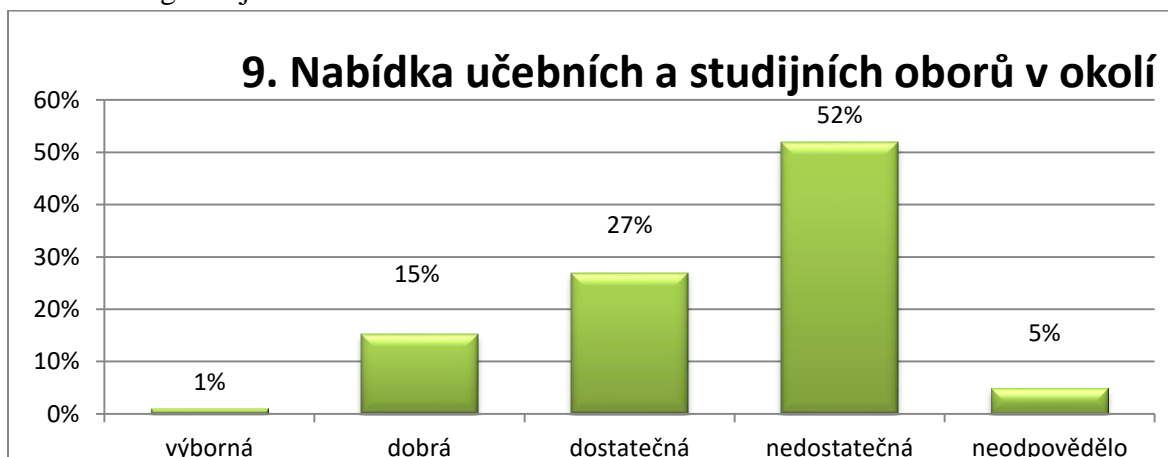
Na území MAS Hlinecko se nachází poměrně hustá síť mateřských školek a zřejmě proto označila převážná část respondentů, 59 %, úroveň péče o předškolní děti v regionu jako dobrou a pouze 3% za nedostatečnou.



**Obrázek 8: Úroveň základního školství v regionu**

*Zdroj: Vlastní zpracování na základě dotazníkového šetření*

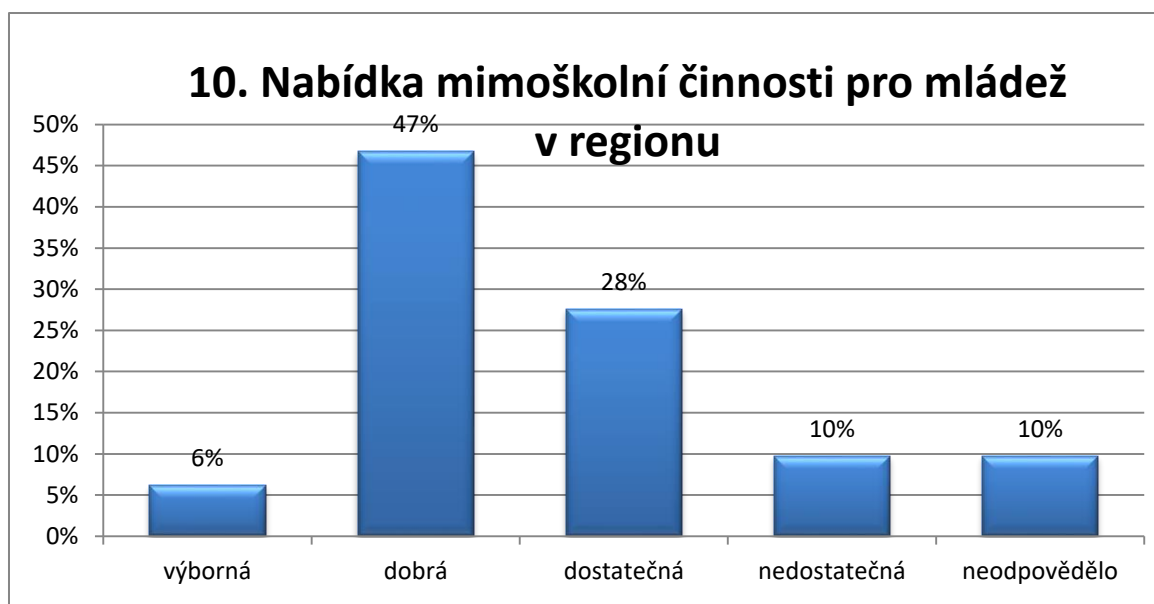
Na území MAS Hlinecko se nachází celkem devět základních škol. Školy se nacházejí i v menších obcích a snaží se být dobře vybaveny, aby mohli konkurovat školám v nedalekém městě Hlinsku. I do menších škol v obcích je zavedena pravidelná autobusová linka. Rodiče se tak mohou rozhodovat minimálně ze dvou základních škol, kde budou jejich děti navštěvovat povinnou školní docházku. A z tohoto důvodu hodnotí 82 % obyvatel úroveň základního školství v regionu jako dobrou.



**Obrázek 9: Hodnocení nabídky učebních a studijních oborů v okolí**

*Zdroj: Vlastní zpracování na základě dotazníkového šetření*

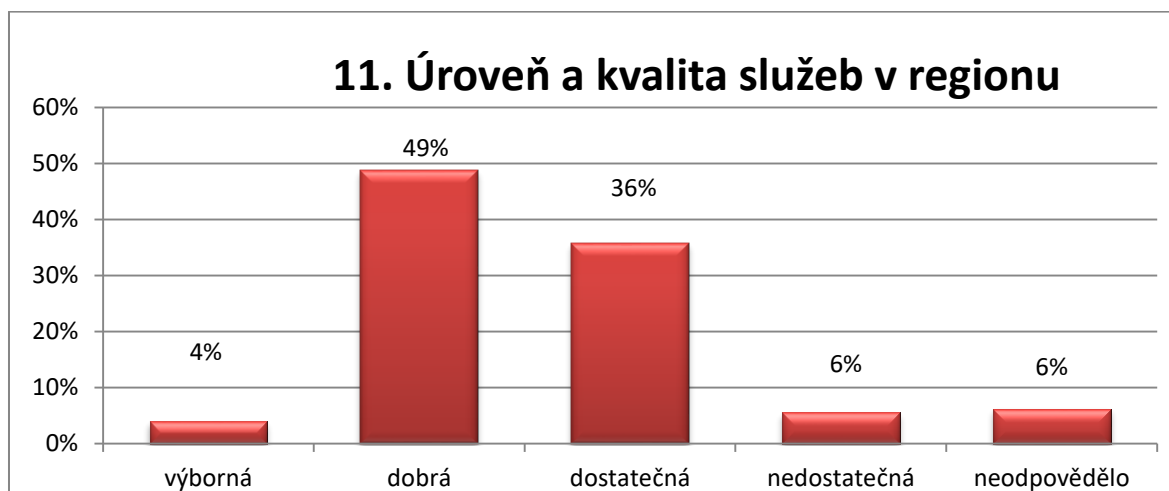
Nabídku učebních a studijních oborů hodnotí přes 50% respondentů za nedostačující, 27 % za dostačující a pouze 15 % za dobrou. Na území MAS Hlinecko se nachází pouze jedna střední škola, a to víceleté Gymnázium K. V. Raise v Hlinsku. Děti, které dostudují na základní škole a nemají zájem studovat na gymnáziu, jsou tedy nuceni vybrat si z nabídky učebních a studijních oborů mimo region a často dojíždějí do větších měst, která jsou vzdálena minimálně 25 km.



**Obrázek 10: Hodnocení nabídky mimoškolní činnosti pro mládež v regionu**

*Zdroj: Vlastní zpracování na základě dotazníkového šetření*

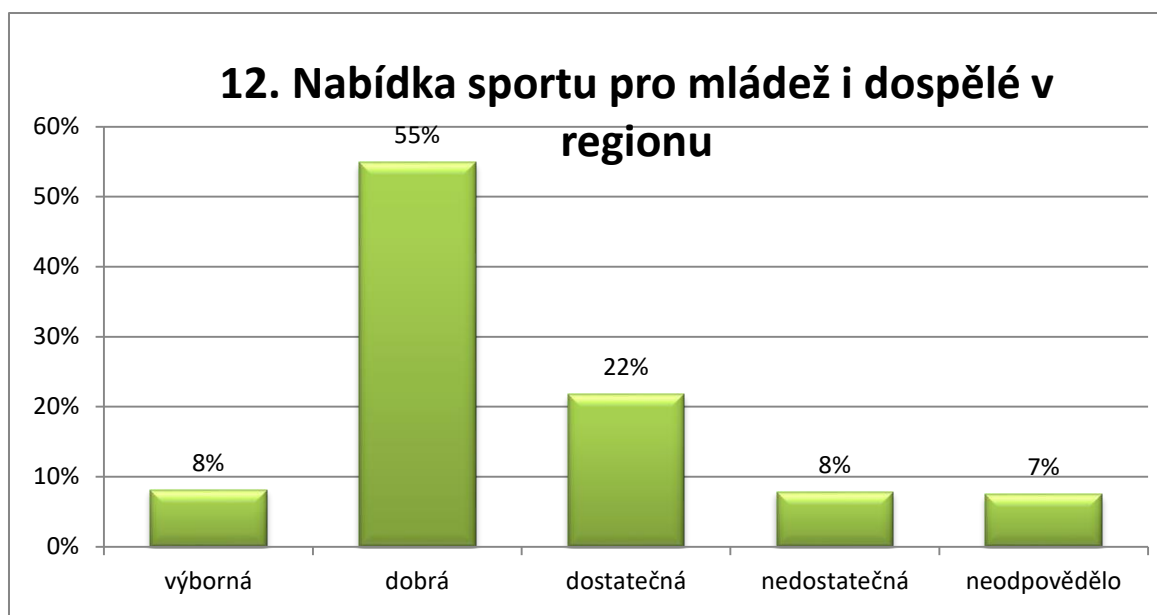
Z dotazníkového šetření vyplývá, že obyvatelé hodnotí úroveň mimoškolní činnosti pro mládež jako dobrou nebo dostatečnou. Pouze 10% respondentů hodnotí nabídku za nedostatečnou.



**Obrázek 11: Úroveň a kvalita služeb v regionu**

*Zdroj: Vlastní zpracování na základě dotazníkového šetření*

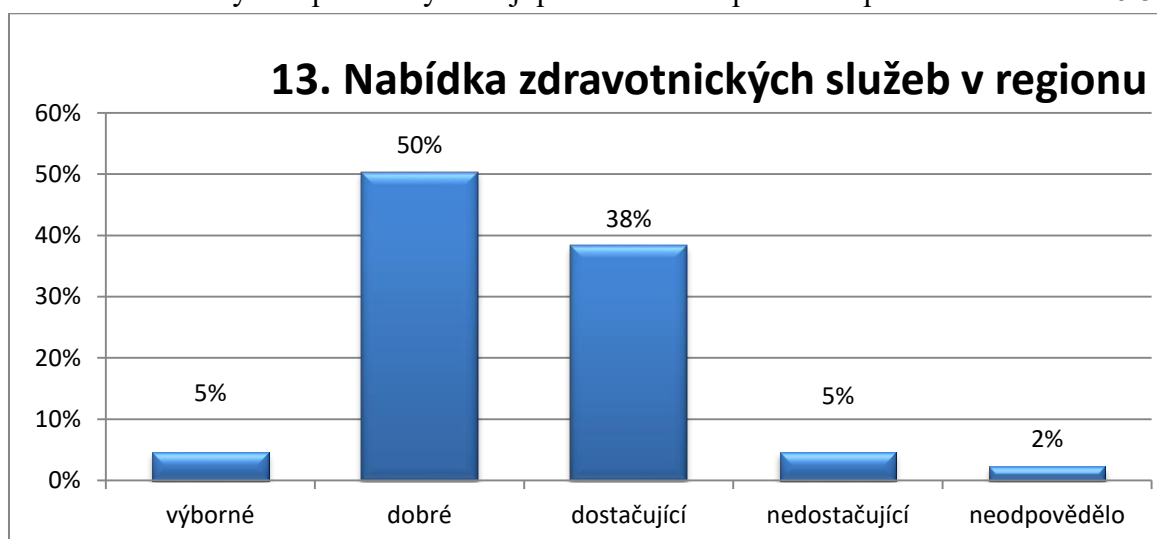
Na otázku úrovně a kvality služeb v regionu odpověděla téměř polovina respondentů, že jsou na dobré úrovni a dalších je hodnotí za dostačující, 6% respondentů hodnotí služby za nedostačující a 4% výborně.



**Obrázek 12: Nabídka sportu pro mládež i dospělé v regionu**

*Zdroj: Vlastní zpracování na základě dotazníkového šetření*

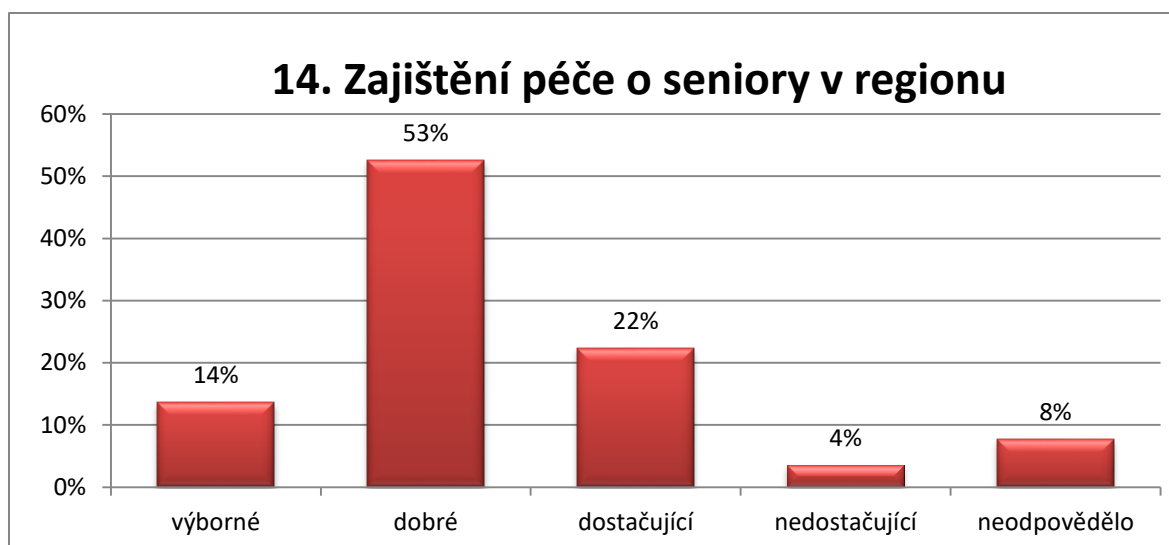
Nabídka sportu pro mládež i dospělé byla zhodnocena 55 % respondenty za dobrou a 22 % za dostatečnou. Tyto odpovědi vycházejí především z odpovědí respondentů ve věku 26-59 let.



**Obrázek 13: Hodnocení nabídky zdravotnických služeb v regionu**

*Zdroj: Vlastní zpracování na základě dotazníkového šetření*

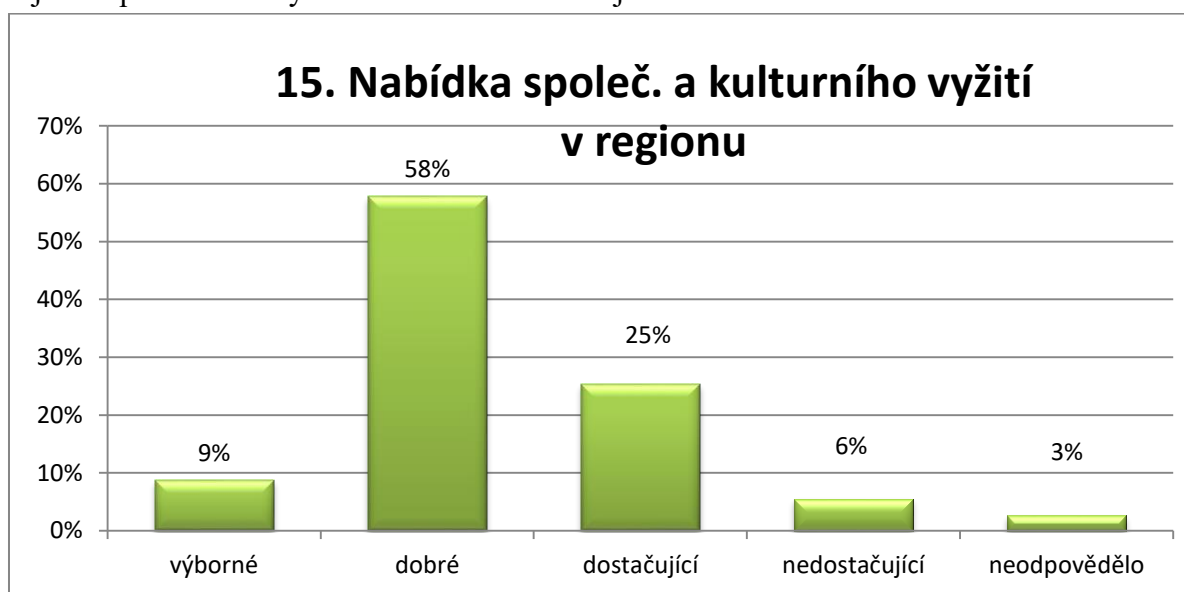
Úroveň zdravotnických služeb v regionu byla polovinou respondentů zhodnocena za dobrou a 38 % za dostačující. Tato zhodnocení vycházejí především od respondentů z věkové kategorie 26-59 let a také 60+.



**Obrázek 14: Zajištění péče o seniory v regionu**

*Zdroj: Vlastní zpracování na základě dotazníkového šetření*

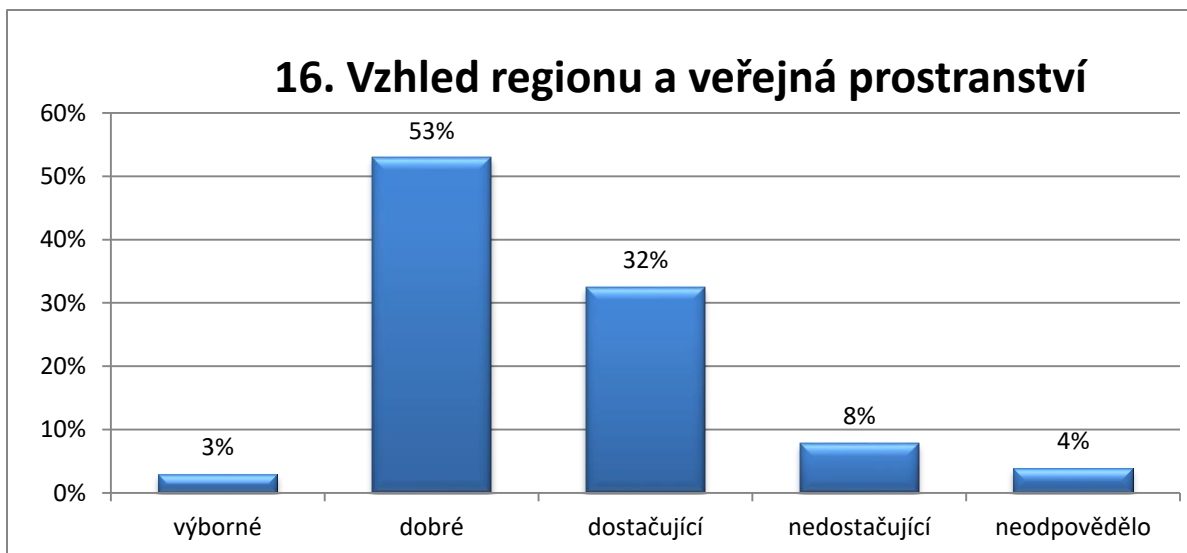
Na území MAS Hlinecko se nacházejí vysoký počet zdravotnických zařízení a zařízení poskytující péči pro seniory. Proto můžeme vidět z grafu, že většina respondentů hodnotí zajištění péče o seniory za dobrou nebo dostačující.



**Obrázek 15: Nabídka společenského a kulturního vyžití v regionu**

*Zdroj: Vlastní zpracování na základě dotazníkového šetření*

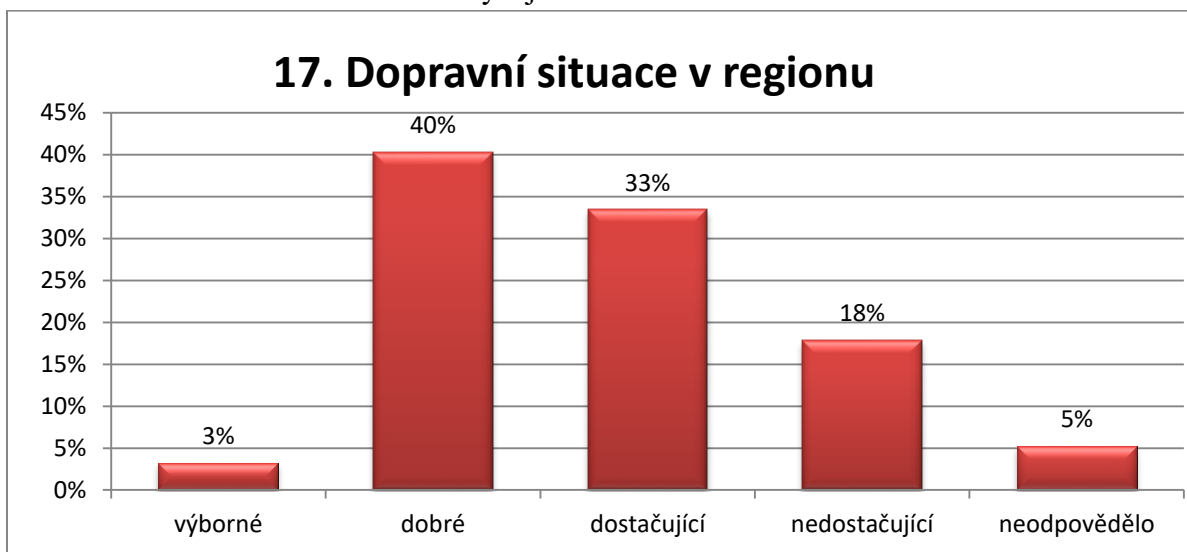
Nabídka společenského a kulturního využití v regionu jednocena jako dobrá nebo dostačující, ale přesto si respondenti stěžují na absenci koupaliště, sportovních aktivit během celého roku nebo nedostatek cyklostezek, které by byli navzájem propojeny.



**Obrázek 16: Vzhled regionu a veřejná prostranství**

*Zdroj: Vlastní zpracování na základě dotazníkového šetření*

Podíváme-li se na kategorii vzhled regionu a stav veřejně přístupných prostor je region hodnocen jako dobrý nebo dostačující. Respondentům nejvíce vadí katastrofální stav silnic II. a III. tříd a místních komunikací a chybějící dětská nebo víceúčelová hřiště v menších obcích.

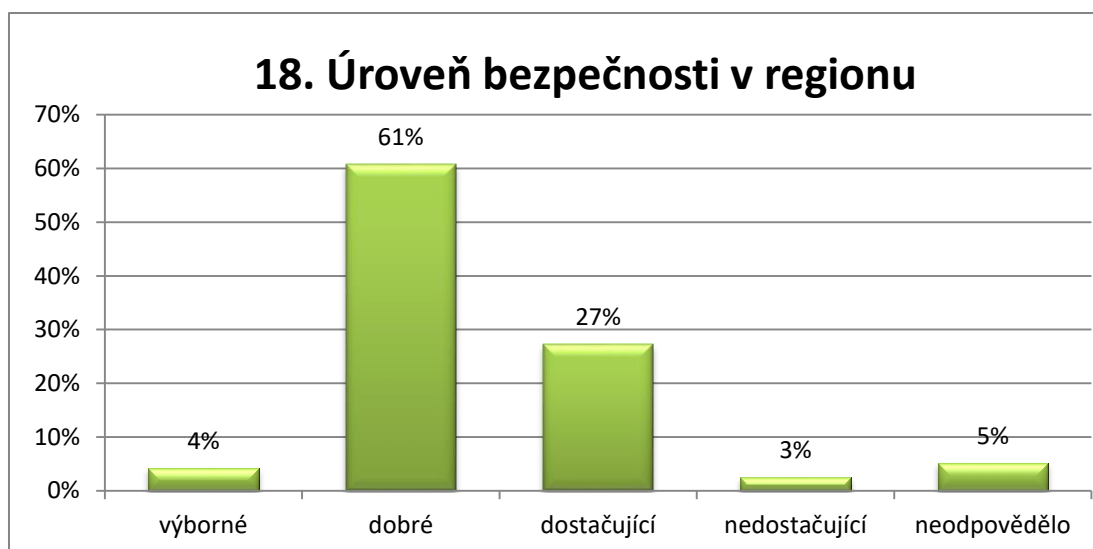


**Obrázek 17: Hodnocení dopravní situace v regionu**

*Zdroj: Vlastní zpracování na základě dotazníkového šetření*

Z celkového počtu 278 oslovených odpovědělo nejvíce, že dopravní situace v regionu je dobrá nebo dostačující. Z toho můžeme usoudit spokojenost občanů například s plynulostí dopravy nebo z menšího výskytu dopravních nehod.





**Obrázek 18: Hodnocení úrovně bezpečnosti v regionu**

*Zdroj: Vlastní zpracování na základě dotazníkového šetření*

61 % obyvatel z území MAS Hlinecko zhodnotilo pozitivně otázku bezpečnosti v regionu. Starostové obcí by přesto rádi zvýšili bezpečnost na silnicích například nainstalováním zpomalovacích semaforů nebo opravou a vybudováním chodníků v obcích.

#### **Vyhodnocení ankety- individuální část**

V níže uvedených tabulkách se respondenti měli možnost sami vyjádřit k prioritám rozvoje území MAS Hlinecko. V tabulkách je uvedeno pořadí vyhodnocených palčivých témat regionu dle důležitosti a četnosti hlasů jednotlivých členů týmu pro tvorbu strategie, kterou nelze pominout při definování a upřesňování priorit strategie v jednotlivých oblastech.

#### **Seřazení priorit rozvoje území MAS**

**Tabulka 1: Seřazení priorit rozvoje území MAS - kultura, volný čas, sport a rekreace**

<b>Kultura, volný čas, sport a rekreace</b>	<b>Počet bodů</b>
Koupaliště v regionu	40
Kino	3
Letní kino	3
Dětské hřiště, park pro děti, nejen ve městě	10
Lepší využití volného času dětí - aktivity mimoškolní, dětské akce, sportovní kroužky-začátečníci, děti- atletika, kroužky tech. zaměření	16
Cyklostezky, propojení mezi obcemi, kolečkové brusle	31
Více divadel	7
Více hudebních akcí (i vážná hudba)	7
Umělý fotbalový trávník (Hlinsko, Krouna), Hlinsko - vyšší fotbal.třída	4
Víceúčelové hřiště (Rváčov, Hlinsko)	3
Větší využití sportovišť	4
Špatný stav zimního stadionu	4
Více kulturních akcí (např. křeslo pro hosta)	11
Odpočinkový park	4
Vernisáže	2
Cenová dostupnost akcí a sportu	4
Víceúčelová sportovní hala	11
Rodinné akce	1
Posilovna	1

Bruslení pro veřejnost	2
Skatepark	5
Osvěta kulturních akcí, lepší propagace	2
Více sportovišť, více sportovních klubů	6
Nedostatečné zázemí pro sportovce	1
Běžecské trasy	3
Turistické stezky - cestovní ruch	2
Teplejší bazén	1
Rybolov- Rataje	1
Nedostatečný úklid hřbitova, úprava cest hřbitov	2
Dobrá restaurace	1
Kulturní akce v malých obcích	1
Menší filmový festival v MFC	1
Více akcí pro seniory, setkávání, besedy, s písničkou...	5
Zasněžování sjezdovky v TK	2
Vybavení venkovních sportovišť	1
Poutě	2
Ubytovny, kempy	2
Cvičení pro ženy všech generací (jóga, pilates...)	4
Společné prostory pro všechny generace - zapojení seniorů	2

*Zdroj: Vlastní zpracování na základě dotazníkového šetření*

Respondenti měli za úkol seřadit dle svého uvážení priority rozvoje území MAS v oblasti: kultury, volného času, sportu a rekreace.

Největší slabiny v oblasti kultury, volného času, sportu a rekreace občané vidí v nepřítomnosti koupaliště a cyklostezek mezi obcemi.

**Tabulka 2: Seřazení priorit rozvoje území MAS - zaměstnanost, podpora firem, nová pracovní místa- průmysl, služby**

<b>Zaměstnanost, podpora firem, nová pracovní místa- průmysl, služby</b>	<b>Počet bodů</b>
Volná pracovní místa, nedostatečné pracovní uplatnění	175
Nedostatečná atraktivita pro nové investory, aktivní vyhledávání, nabídky	10
Nové firmy v Hlinsku, ne ve Ždírci	25
Intenzivní podpora zaměstnanosti a rozvoje průmyslu- lepší podmínky, poplatky, nájmy, daně...)	38
Podpora místních firem	6
Podpora kraje - zaměstnanost	5
Podpora zemědělství	1
Průmyslová zóna	15
Pustit pozemky pro nové podnikání	3
Podpora tradičních řemesel	4
Podpora dřevozpracujícího průmyslu, sklářství, strojírenství	2
Využití starých objektů	2
Rekvalifikace	1
Více brigád i pro studenty	3
Pracovní místa pro seniory	2
Pracovní místa pro invalidní osoby	2
Pracovní místa- zkrácené úvazky- matky	3
Univerzita 3. věku	1
Širší nabídka služeb	4
Levnější stravování pro seniory	1

*Zdroj: Vlastní zpracování na základě dotazníkového šetření*

Z dotazníkového šetření vyplynula naprostá shoda při hodnocení zaměstnanosti, podpory firem a nových pracovních míst, kdy se dotazovaným jeví jako enormní problém nedostatek volných pracovních míst a nedostatečné uplatnění na trhu práce. Se značným odstupem se jako druhá v pořadí umístila problematika málo intenzivní podpora zaměstnanosti a rozvoje průmyslu. Tuto problematiku lze řešit rozličnými způsoby, např. intenzivnějším lákáním investorů, politikou následné péče, podporou podnikání, zlepšením infrastruktury.

**Tabulka 3: Seřazení priorit rozvoje území MAS - sociální služby, bydlení, vzdělávání a školství**

<b>Sociální služby, bydlení, vzdělávání a školství</b>	<b>Počet bodů</b>
Více SŠ	52
Udržení středního školství v Hlinsku	2
Zkvalitnění úrovně ZŠ	5
Nedostatek MŠ	5
Odborné střední školy	13
Učňovské školy - více dostupných oborů	57
Oprava ZŠ Ležáků - soc. zař., nátěry	2
Domy pro seniory, domy s pečovatelskou službou i v menších obcích	2
Chráněné bydlení pro postižené občany	2
Větší kapacita v domě seniorů	6
MŠ - saunování, plavání	1
Nová sociální služba a poradna	1
Nízkoprahové zařízení	1
Odebírání dávek zdravotně postiženým	1
Startovací byty, byty pro mladé rodiny, malometrážní byty - podpora bytové výstavby	6
Podpora mateřského centra	1
Nedostatek stavebních parcel pro rodinné domy- město je nevstřícné získávat parcely	4
Lepší spolupráce ZŠ a gymnázia	1

*Zdroj: Vlastní zpracování na základě dotazníkového šetření*

Z výsledků dotazníkového šetření v oblasti sociálních služeb, bydlení a školství vyplývá, že jako nejpalčivější problém považují dotazovaní nedostatek středních škol, zejména v oblasti odborného a učňovského vzdělání. Zde by byl také velký zájem o rozšíření počtu učňovských oborů. Další položky v seznamu priorit dosáhly oproti těmto zanedbatelný počet bodů.

**Tabulka 4: Seřazení priorit rozvoje území MAS - vzhled regionu a stav veřejně přístupných prostor**

<b>Vzhled regionu a stav veřejně přístupných prostor</b>	<b>Počet bodů</b>
Přechod pro chodce u gymnázia	3
Více parkovacích míst	11
Nedostatečné a špatné chodníky	20
Špatná správa zeleně- ošetřování, kácení, údržba	12
Nesouhlas kácení stromů	6
Málo míst na odpočinek, parkové plochy, lavičky,	8
Katastrofální stav silnic a místních komunikací	60
Odpadkové koše - málo 1x, odpadkové koše na psí exkrementy 6x	7
Nepořádek, vandalismus, sprejeři, černé skládky - likvidace	24
Bezbariéra v obchodech	3
Zpustlé zemědělské objekty	2
Větší bezpečnost	1
Zachování vlakové dopravy (Krouna)	1
Chybí zeleň- oddělené vzrostlé stromy od silnic	1
TK- nedostatek kontejnerů - v Obci Polom chybí	1
Obchvat Hlinska- přetížené centrum ve špičce	2

Nedostatečná ochrana ŽP (dozor nad kvalitou ovzduší – topení - sankce za topení nepovoleným palivem, voda - oprava a vyčištění koryta Krounky)	3
Kamerový systém	1
Špatný stav opuštěných objektů, špatný vzhled budov (jako před 200 lety)	4
Hlinsko- chybí autobusové nádraží	1
Přeměna parku u Technolenu na klidovou zónu (lavičky, stezky...)	1

*Zdroj: Vlastní zpracování na základě dotazníkového šetření*

V otázce vzhledu regionu a stavu veřejně přístupných prostor dosáhl největší priority špatný stav místních komunikací, dále je též problémem nedostatečné množství chodníků a jejich stav. Dvacet čtyři dotazovaných též jako prioritu zvolilo nepořádek, vandalismus a podobně.

**Tabulka 5: Seřazení priorit rozvoje území MAS - obchod, služby**

<b>Obchod, služby</b>	<b>Počet bodů</b>
Více českých obchodů, lepší zboží, českých nebo regionálních výrobců, malé specializované obchody	4
České výrobce na trh za rozumné ceny	48
Obuvnická dílna-oprava obuvi	9
Řemeslníci – služby - opraváři pro drobné opravy	5
Chybí čistírny	1
Obchod se sportovními potřebami	2
Specializované obchody	12
Slabá hustota bank	1
Cenově dostupné služby	3
Obchody s potravinami v malých obcích - nejsou nebo chybí sortiment, zanikají	19
Špatně umístěné supermarkety	2
Zdravotnická služba pátek 12-18 nefunguje ani jeden lékař	1
Lepší restaurace	10
Prodejna knih, CD	2
Obchod s kvalitním dětským oblečením	3
Masna v TK	1
Pošta v TK	4
Bankomat TK	1
Kvalitní potraviny v obchodech	7
Zachování pošt v malých obcích	3
Vyšší úroveň zdravotní péče, vzdělávání lékařů	1
Zrušení spojů po Hlinsku- problém senioři - doprava k lékaři	2

*Zdroj: Vlastní zpracování na základě dotazníkového šetření*

Z tabulky jasně vyplývá, že obyvatelé z území MAS Hlinecko preferují zboží od českých výrobců za rozumné ceny a založení obchodů s potravinami v malých obcích, kde často nejsou nebo poskytují pouze základní sortiment a obyvatelé tak musí dojíždět do města Hlinska. V území také chybí specializované obchody.

**Tabulka 6: Seřazení priorit rozvoje území MAS - další náměty**

<b>Další náměty</b>	<b>Počet bodů</b>
Odliv obyvatel, mladí by se rádi vraceli, ale nemají práci, mládež má špatný příklad- nezaměstnanost - odchází z města mimo region	10
Snižující se životní úroveň	2
Větší angažovanost občanů	2
Větší dohled policie o víkendu	1
Vzájemná komunikace mezi jednotlivými obcemi - společné, kulturní, sportovní akce, besedy	1
Zapojení mladých do společenského života	2
Hlinsko - město seniorů	2

*Zdroj: Vlastní zpracování na základě dotazníkového šetření*

Už ze statistik analýz je evidentní, že počet obyvatel od roku 2010 se rapidně snižuje a přibývá osob seniorského věku. Úbytek mladých lidí je výrazný a podporuje celkové vyliďňování periferního regionu Pardubického kraje, ke kterým území naší MAS patří. Tuto analýzu potvrdilo i naše dotazníkové šetření, ze kterého jasně vyplynul problém odlivu obyvatel z území MAS Hlinecko.

### **Zhodnocení výsledků**

Z dotazníkového šetření vyplynulo mnoho zajímavých informací. Obyvatelé regionu MAS Hlinecko. Posuzují pozitivně úroveň informovanosti v regionu, přičemž naprostá většina dotazovaných využívá jako zdroj informací internetové stránky a místní tisk. Dále je hodnocena jako dobrá úroveň péče o předškolní děti, úroveň základního školství v regionu, nabídka zdravotnických služeb, vzhled regionu a veřejná prostranství, nabídka mimoškolní činnosti pro mládež, nabídka sportu pro mládež a dospělé, zajištění péče pro seniory, nabídka společenského a kulturního vyžití a úroveň bezpečnosti. Je zřejmé, že tyto oblasti nelze označit jako palčivý problém pro region, ale i přes to se nabízí otázka, z jakého důvodu nejsou hodnoceny jako výborné.

Naopak jako vážný problém uvádí naprostá většina nabídku učebních a studijních oborů.

V druhé části měli respondenti za úkol seřadit dle svého uvážení priority rozvoje území MAS v oblasti

- kultury, volného času, sportu a rekreace,
- zaměstnanosti, podpory firem, nových pracovních míst v průmyslu,
- sociálních služeb, bydlení, vzdělávání a školství,
- vzhledu regionu a stavu veřejně přístupných prostor,
- obchodu a služeb
- a dalších námětů.

Největší slabiny v oblasti kultury, volného času, sportu a rekreace občané vidí v nepřítomnosti koupaliště a cyklostezek mezi obcemi. Naprostá shoda nastala při hodnocení zaměstnanosti, podpory firem a nových pracovních míst, kdy se dotazovaným jeví jako enormní problém nedostatek volných pracovních míst a nedostatečné uplatnění na trhu práce. Se značným odstupem se jako druhá v pořadí umístila problematika málo intenzivní podpora zaměstnanosti a rozvoje průmyslu. Tuto problematiku lze řešit rozličnými způsoby, např. intenzivnějším lákáním investorů, politikou následné péče, podporou podnikání, zlepšením infrastruktury.

V oblasti sociálních služeb, bydlení, vzdělávání a školství hodnotí občané negativně absenci učňovských škol a ostatních středních škol. Tento fakt je způsoben tím, že v regionu MAS

Hlinecko se nachází pouze všeobecné gymnázium a tedy zde chybí ostatní střední školy a učiliště. Vzhledem k neustálému snižování podílu mladých lidí v populaci a útlumu tradičních průmyslových odvětví na Hlinecku je velmi obtížné vzniklou situaci radikálně vyřešit.

Podíváme-li se na kategorii vzhled regionu a stav veřejně přístupných prostor, respondentům nejvíce vadí katastrofální stav silnic a místních komunikací. V oblasti obchodu a služeb dotázaní klasifikují jako nejvíce problematickou absenci českých výrobců na trhu za rozumné ceny. Tato oblast by mohla být částečně vyřešena pravidelným pořádáním farmářských trhů jejich propagace a také oslovením výrobců. Mimo to obyvatele trápí odliv obyvatel a odcházení mladých lidí.

## Nepovinná příloha č. 2 – Anketa pro studenty a absolventy

### Dotazník

Výběr posuzovaného vzorku byl zaměřen na mladé lidi, kteří pocházejí z Hlinska a okolí. Dotazníkového šetření, které se týká fluktuace mladých občanů na Hlinecku, se zúčastnilo 176 respondentů. Jako distribuční prostředky byly použity sociální sítě.

Dobrý den,

věnujte prosím několik minut svého času vyplnění následujícího dotazníku, který slouží k zjištění Vašeho postoje k problematice fluktuace mladých lidí. Hlavním záměrem je zjistit, proč lidé z Hlinecka odcházejí žít do jiných měst. Hlavní cílovou skupinou jste tedy Vy, kteří bydleli (potažmo stále máte či nemáte trvalou adresu) v Hlinsku nebo jeho okolí.

Na úvod mi nejprve dovoluňte zjistit několik základních informací o Vaší osobě. Upozorňuji, že tento dotazník je anonymní a bude zpracován pouze za účelem daného šetření.

#### 1. Pohlaví:

- Muž
- Žena

#### 2. Ukončené vzdělání:

- Středoškolské
- Vysokoškolské
- Stále student

#### 3. Věk ..... let

#### 4. Potom, co jste dokončil (a) školu jste (pokud stále studujete, pak plánujete):

- pobýval (a) v zahraničí déle než půl roku
- zůstal (a) v České republice

#### 5. V případě, že plánujete zůstat v České republice, chcete žít

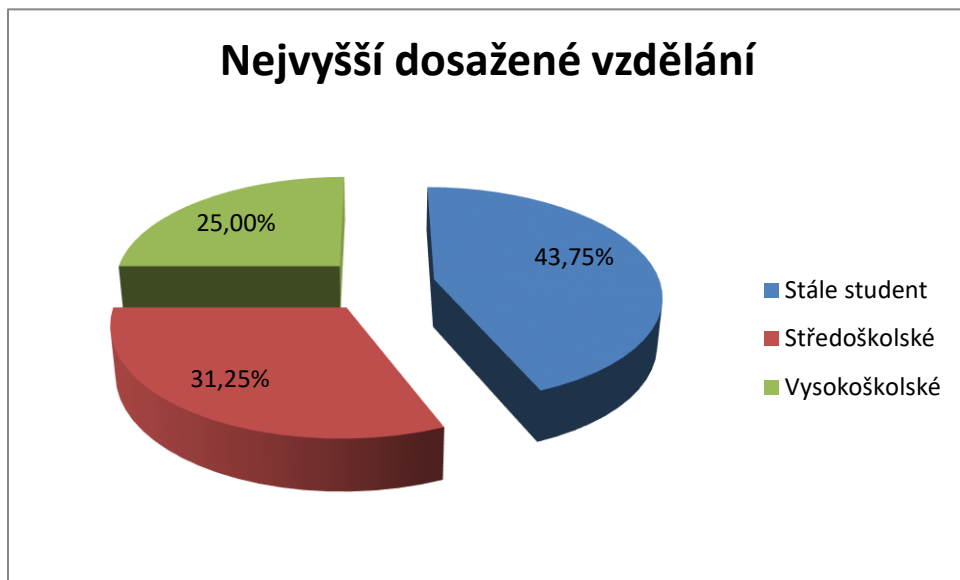
- na Hlinecku
- jinde
- nechci zůstat v ČR
- nevím

#### 6. Jaký faktor je pro Vás nejdůležitější nebo nejméně důležitý při rozhodování se, ve které obci se trvale usadit? Ohodnoťte následující možnosti jako ve škole 1 – 5 (1 – nejdůležitější, 5 – nepodstatné)

životní prostředí	1	2	3	4	5
zaměstnání	1	2	3	4	5
sportovní vyžití	1	2	3	4	5
kultura	1	2	3	4	5
blízkost rodiny, přátel	1	2	3	4	5
zdravotní služby	1	2	3	4	5
vhodné prostředí pro rodinu	1	2	3	4	5
školy	1	2	3	4	5
školky	1	2	3	4	5
hřiště	1	2	3	4	5
parky	1	2	3	4	5
volnočasové aktivity	1	2	3	4	5
přítomnost partnera(ky)	1	2	3	4	5

### Výsledky dotazníkového šetření

Smyslem první části dotazníku bylo charakterizovat respondenty z hlediska pohlaví, nejvyššího dosaženého vzdělání a věku. Ačkoliv to nebylo záměrem, na dotazník odpověděla polovina mužů a polovina žen. Rozdělíme-li respondenty podle nejvyššího dosaženého vzdělání (viz. obr. 1), je patrné, že největší část představují studenti (44%), dále obyvatelé s úspěšně složenou maturitní zkouškou (31%) a nejmenší podíl zaujímají absolventi vysokých škol (25%).



**Obrázek 1: Nejvyšší dosažené vzdělání respondentů**

*Zdroj: Vlastní zpracování na základě dotazníkového šetření*



**Obrázek 2: Věková struktura respondentů**

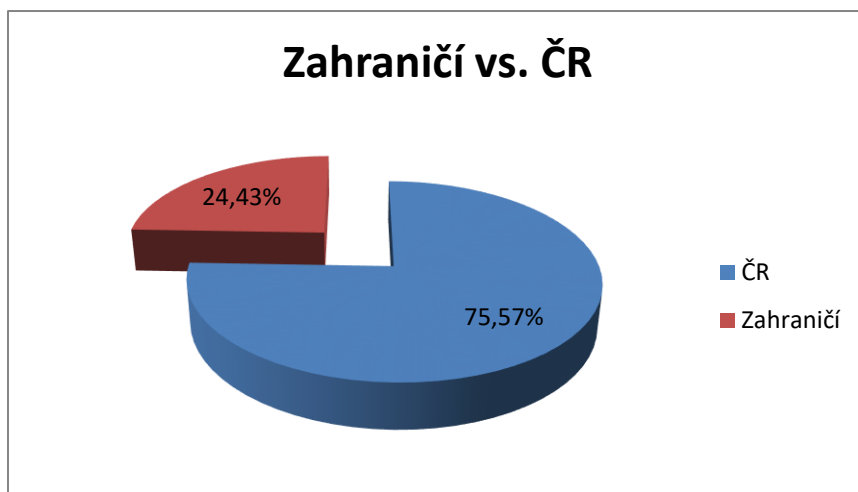
*Zdroj: Vlastní zpracování na základě dotazníkového šetření*

Z obrázku 2 je patrné věkové složení respondentů. Téměř 50% dotazovaných je v rozmezí mezi 20 a 24 lety, naopak nejmenší skupinou v tomto ohledu je skupina obyvatel starších 30 let, která je zastoupena pouze 6%. Zbýlé skupiny do 19 let a 25 až 29 let jsou zastoupeny téměř 25%.



Druhá část je zaměřená na zjištění, zda se mladí lidé plánují odstěhovat nebo zůstat v České republice, kde chtějí žít a jaká faktory jsou pro ně směrodatné při rozhodování, kde se trvale usadit.

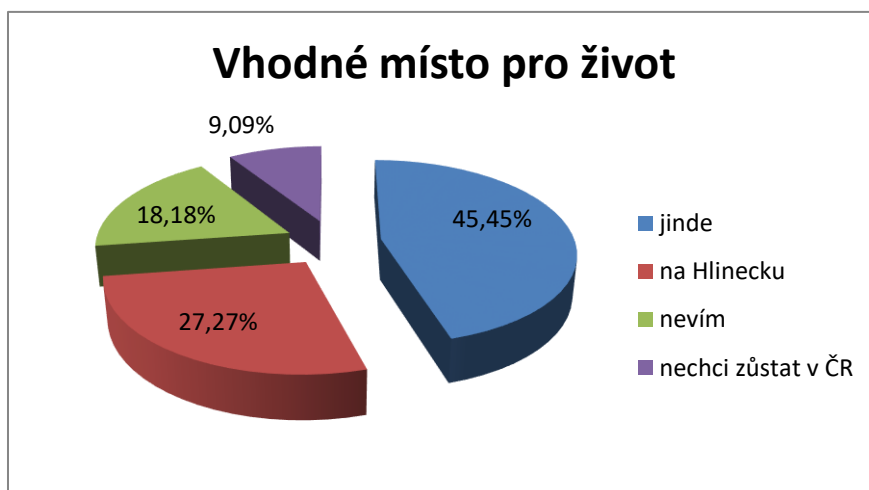
Na otázku, zda respondenti žijí (popř. plánují žít) v zahraničí, odpovědělo více než 75% dotazovaných, že zůstali (popř. chtějí zůstat) v České republice) a téměř 25% uvedlo, že chtějí pobývat v zahraničí. Tento stav dokumentuje obrázek 3. Výsledek ale může být zavádějící, protože téměř 64% respondentů, kteří uvedli, že chtějí pobývat v zahraničí, jsou studenti. Zajímavé je, že mírně vyšší sklony ve fluktuaci mají muži (52%).



**Obrázek 3: Fluktuace respondentů do zahraničí**

*Zdroj: Vlastní zpracování na základě dotazníkového šetření*

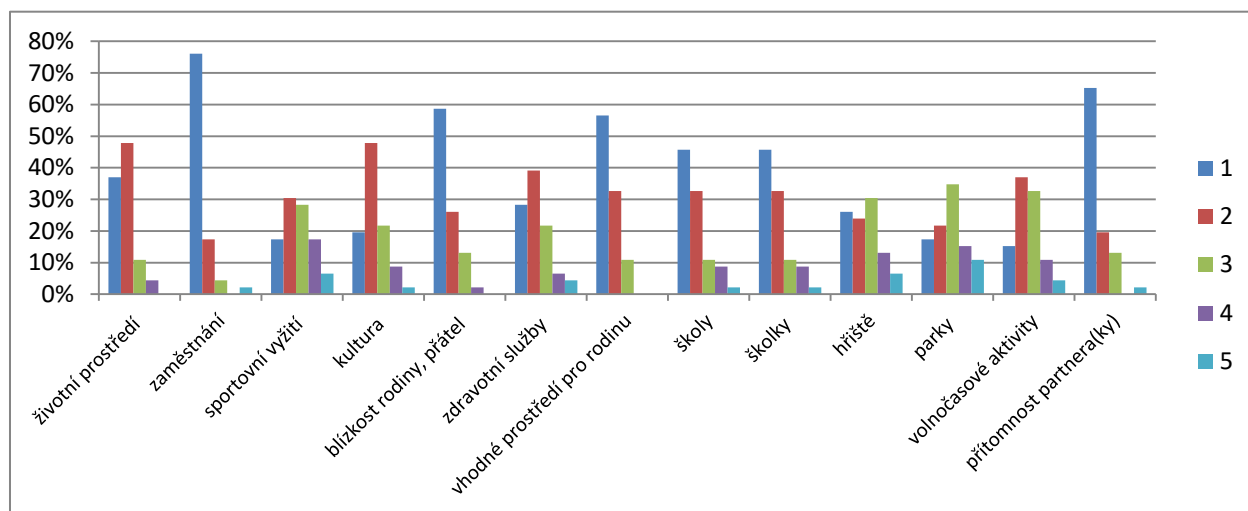
Na otázku, kde by respondenti měli zájem se usadit, pokud by chtěli žít v České republice, odpovědělo více než 27% dotazovaných na Hlinecku, téměř 45,5% v jiné oblasti a 18 % není rozhodnuto (viz. obr. 4). Podíváme-li se blíže na skupinu obyvatel, kteří chtějí zůstat na Hlinecku, podíl žen činí 60% a většina (46%) dosáhla nejvýše středoškolského vzdělání. Naopak skupina, která shledává jako vhodné místo pro život jinou oblast v České republice, je zastoupena ze 48 % studenty, 24 % vysokoškolsky vzdělanými osobami a 26% tvoří středoškoláci.



**Obrázek 4: Vhodné místo pro život**

*Zdroj: Vlastní zpracování na základě dotazníkového šetření*

Poslední otázka byla zaměřena na faktory, které jsou pro jednotlivce stěžejní při rozhodování se, kde se trvale usadí. Respondenti měli za úkol ohodnotit faktory čísly 1 až 5, kde 1 znamenala nejdůležitější a 5 nejméně důležitá: důležitost kvality životního prostředí, možnosti získat vhodné zaměstnání, příležitosti sportovního vyžití, dosahu kultury, blízkosti rodiny a přátel, dosah zdravotních zařízení, vhodného prostředí pro rodinu, dostupnost a kvalita škol, školek a parků, možnost zapojení se do volnočasových aktivit a přítomnosti partnera nebo partnerky.



**Obrázek 5: Ohodnocení důležitosti uvedených možností k motivaci usadit se respondentů rozhodnutých zůstat na Hlinecku**

*Zdroj: Vlastní zpracování na základě dotazníkového šetření*

Respondenti ohodnocovali možnosti velmi málo čísly 4 a 5, z čehož lze usuzovat, že všechny dané oblasti považují za poměrně významné. Jako jednoznačně nejdůležitější bylo ohodnoceno zaměstnání, na druhém místě je přítomnost partnerky a dále prostředí pro rodinu. Ostatní možnosti jsou ve větší míře ohodnoceny jako důležité s výjimkou parků, kde převládlo hodnocení tři. V tomto případě jsou ale více směřované odpovědi respondentů, u kterých je patrné, že by chtěli zůstat na Hlinecku. U této skupiny obyvatel hraje důležitější roli blízkost rodiny a přátel, dostupnost školy a školky.

### **Závěr dotazníkového šetření**

Není překvapení, že poměrně velké procento mladých respondentů nepočítá s možností, že se do rodného kraje vrátí, vzhledem tomu, že by zde nenašli uplatnění ve svém oboru, který studovali. Část dotazovaných má v plánu nejdříve posbírat zkušenosti v zahraničí a teprve poté se rozhodnout, kde se zabydlí a co budou dělat. Výsledek dotazníkového šetření je důležitý především pro tu část respondentů, kteří se rozhodli zůstat na Hlinecku. Tito mladí lidé poměrně jasně vyjádřili, že je pro ně prioritní zaměstnání a blízkost partnera. Těžko získáme vliv na mladé lidi při výběru partnera, proto je nutné se zaměřit na problematiku zaměstnávání mladých lidí a jejich podpory. Tato oblast může být řešena formou pomoci při vyhledávání praxe v regionu po ukončení studia, spolupráce s potenciálními zaměstnavateli již v době studií, pomoc subjektů z regionu se seminárními, bakalářskými a diplomovými pracemi a naopak výběr zajímavých témat, které by pomohly zpětně rozvoji aktivit na Hlinecku v různých oblastech. V neposlední řadě je pro území MAS důležité rozšířit spolupráci s místním úřadem práce, hledat různé formy uplatnění, motivace, dozděláná po studiích, ale i stáží či prázdninových praxí už v době studií a napomoci tak absolventům ulehčení návratu na

Hlinecko. Už ze statistik analýz je evidentní, že počet obyvatel od roku 2010 se rapidně snižuje a přibývá osob seniorského věku.

## Nepovinná příloha č. 3 – Anketa selské trhy v Hlinsku 2014 a 2015



# VYHODNOCENÍ ANKETY SELSKÉ TRHY (ST) HLINSKO 2015

Selské trhy se konají poslední pátek v měsíci v období od března do září a to od 9.00-17.00 hodin. Cílem ankety bylo zjistit informace, zda je o trhy zájem, zda se má pokračovat v jejich pořádání a zda respondentům vyhovuje termín, čas, místo apod.

Anketa byla rozdělena do 3 částí a zaměřena na tyto skupiny dotazovaných:

1. oslovení prodejci na ST 29. 5. 2015 (13 prodejců, ankety se zúčastnilo 11 prodejců, většina z nich se našich trhů účastní pravidelně)
2. oslovení návštěvníci ST 29. 5. 2015 (ankety se zúčastnilo 84 návštěvníků)
3. anketa na Internetových stránkách města Hlinsko 1. 6. - 31. 7. 2015 (ankety se zúčastnilo 19 lidí)

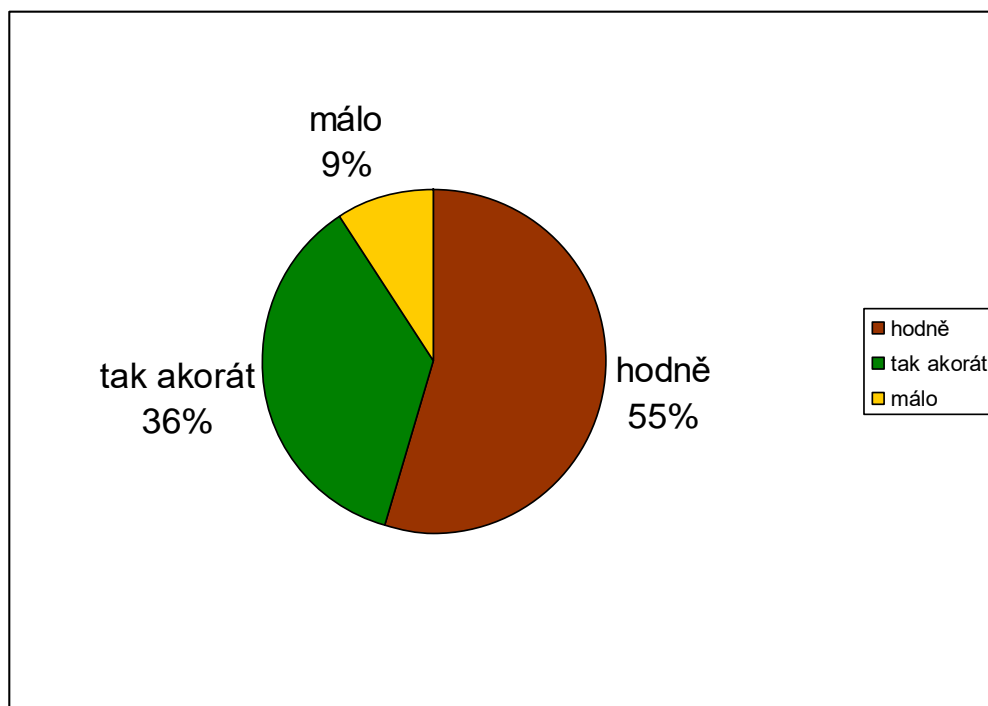
*Celkem se tedy ankety zúčastnilo 114 respondentů.*

## 1. Výsledky ankety ze strany prodejců

Všem dotazovaným vyhovuje termín i čas. Tři prodejci poznamenali, že by přivítali i zahájení trhu (a to hlavně v letních měsících) např. již od 7. nebo 8. hodiny. Uvedli, že to bývá i tradicí na jiných trzích, které jsou zaměřeny na podobný sortiment.

V otázce místa se všichni shodli, že je výborné, jen jeden dotazovaný poukázal na parkování, ne snad ze strany prodejců samotných, ale návštěvníků.

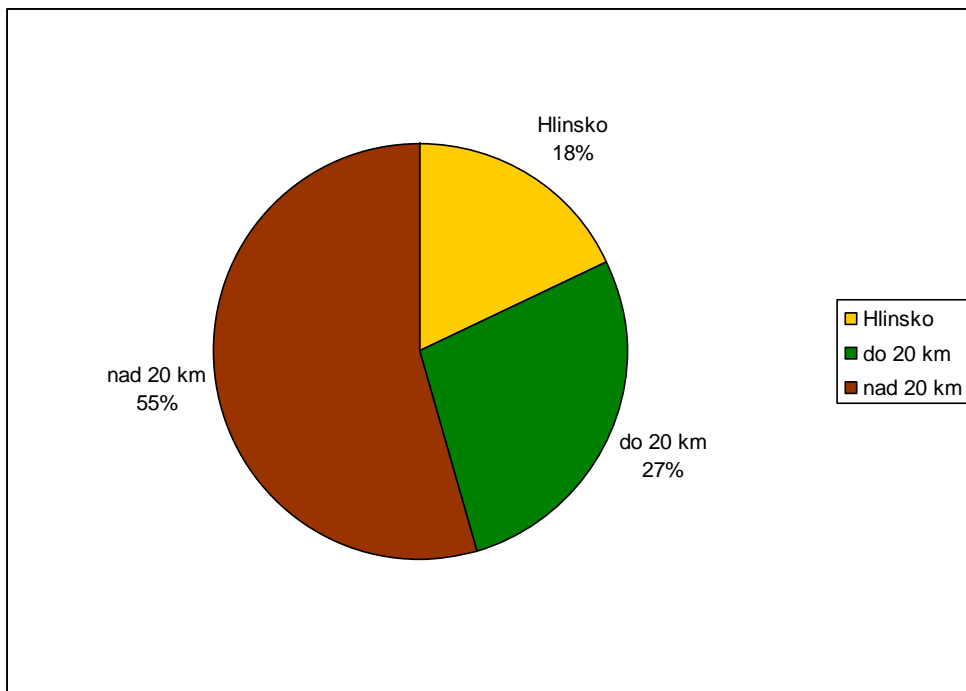
Další otázkou jsme se dotazovali na jejich názor, ohledně **počtu návštěvníků** našich ST. Prodejci odpovídali takto:



**Obrázek 1: Hodnocení počtu návštěvníků od prodejců**

Přes polovinu oslovených prodejců poukazuje na velmi dobrou návštěvnost na ST.

Abychom získali představu o tom, **odkud prodejci na ST do Hlinska přijíždějí**, dali jsme do ankety i tuto otázku. Možnosti odpovědi byly 3 a to Hlinsko (nebo okolí do 5 km), přijíždějící do 20 km od Hlinska a nad 20 km od Hlinska.



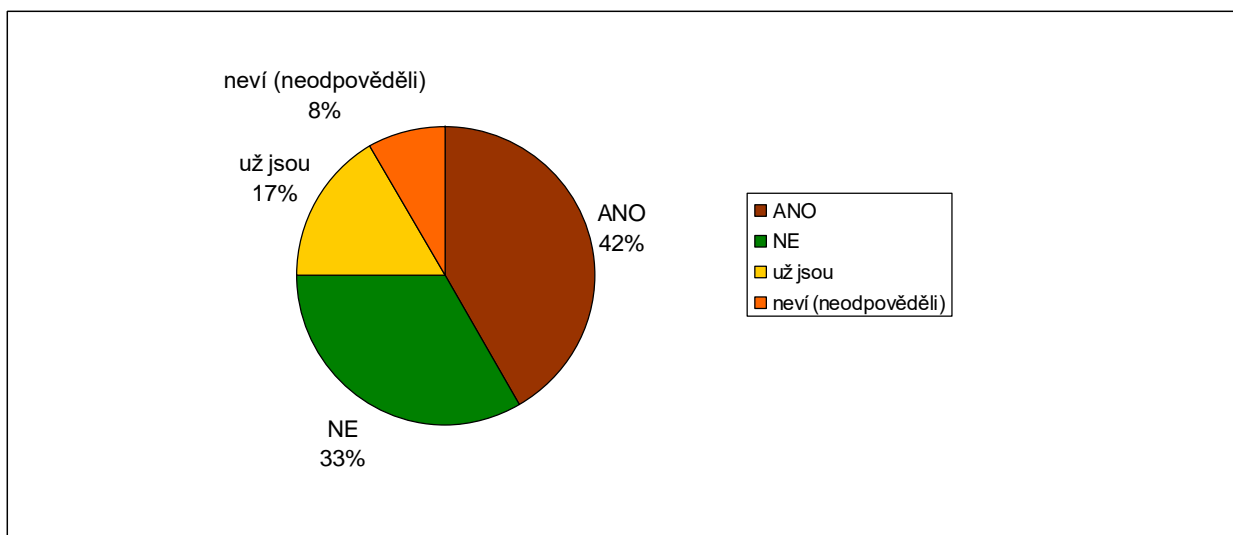
**Obrázek 2: Rozdělení prodejců podle místa původu**

Výsledek poukázal na to, že místních prodejců je ze všech dotazovaných nejméně a to 18 %.

**Na otázku, zda přijedou opět, všichni 100% odpověděli, že ano.**

Poslední otázka ankety pro prodejce byla:

Myslíte si, že by pro Vás bylo přínosné, být držitelem **REGIONÁLNÍ ZNAČKY**?

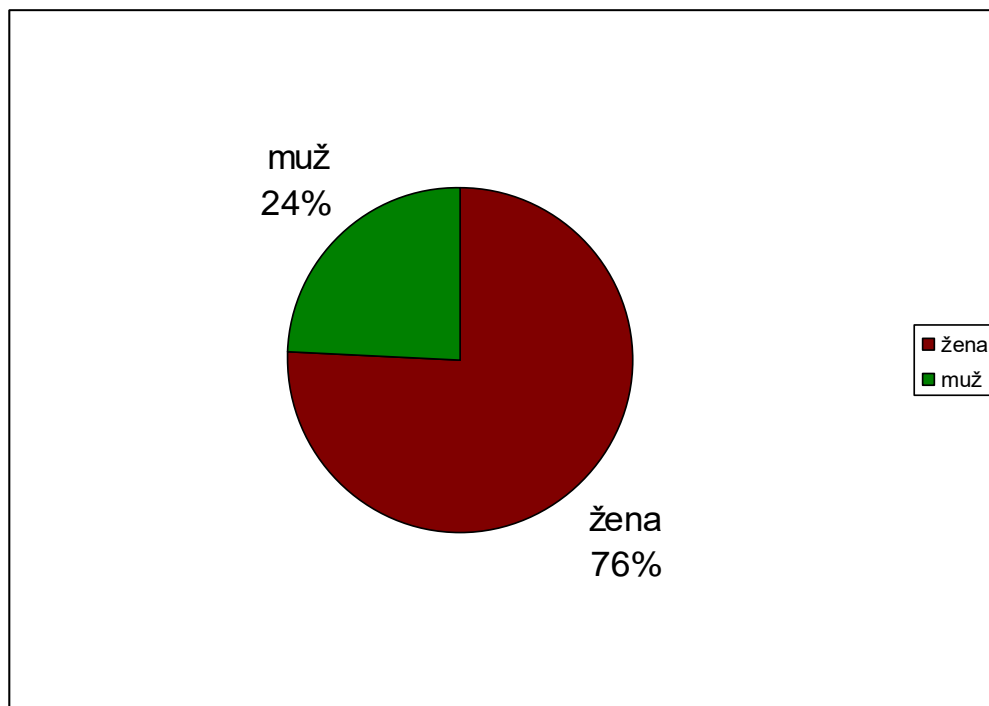


**Obrázek 3: Přínos držitele regionální značky**

## 2. a 3. Výsledky ankety ze strany návštěvníků

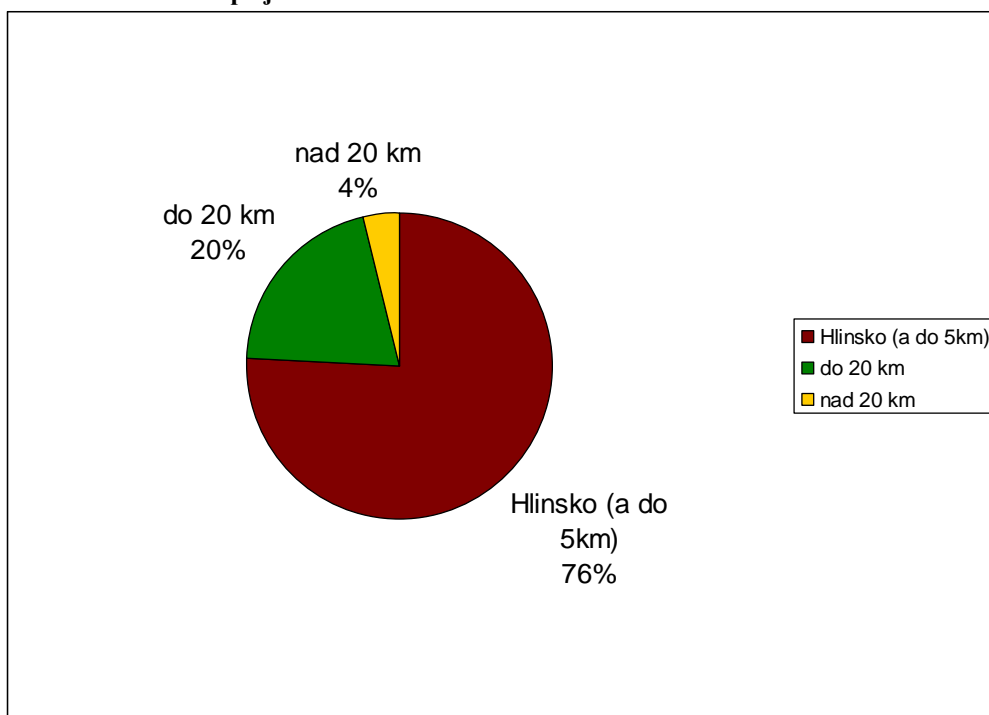
(oslovení na ST a i anketa na Internetových stránkách města Hlinsko)

První otázky ankety směřovali k rozdělení návštěvníků podle pohlaví, bydliště a věku.



Obrázek 4: Rozdělení respondentů podle pohlaví

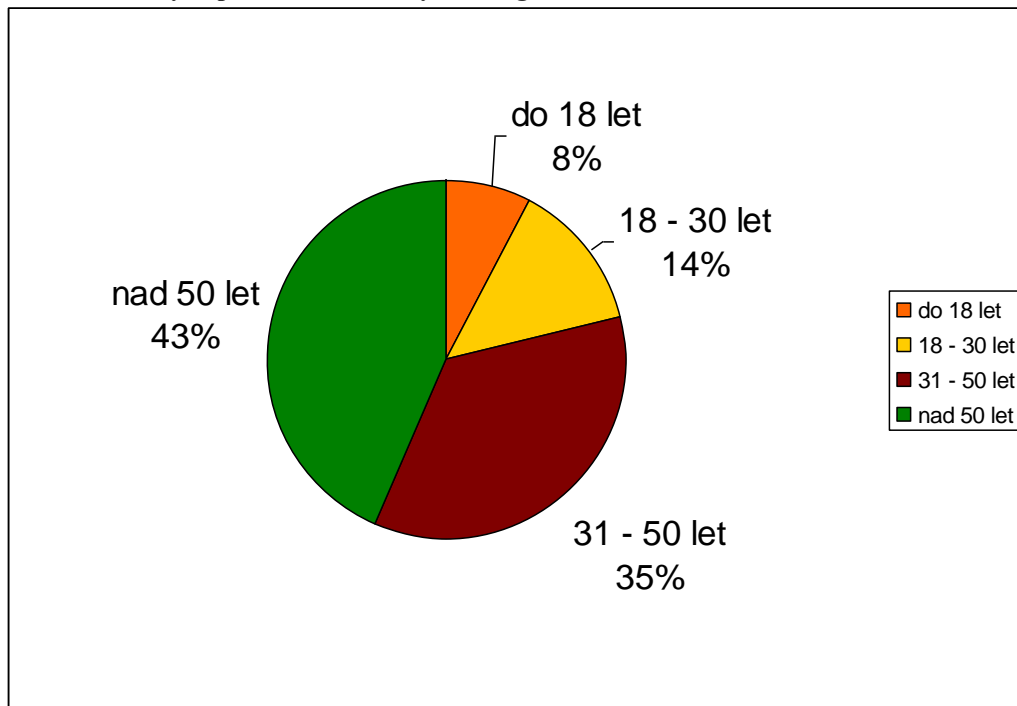
Místo odkud k nám přijíždíte?



Obrázek 5: Rozdělení respondentů podle místa bydliště

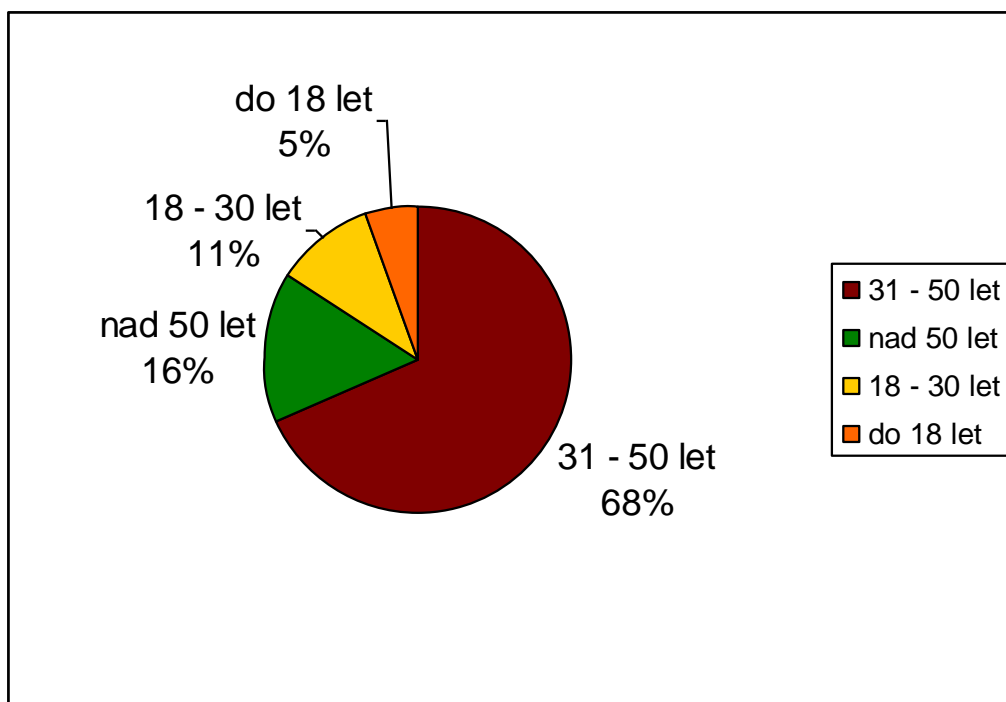
Návštěvníci z okolí do 20 km přijeli na trh např. z: Vrbatova Kostelce, Vortové, Hamrů, Radostína, Kameniček, Skutče, Luže, Miřetic, Krouny, Nasavrk, Košínova, Trhové Kamenice. Z větší dálky dorazili obyvatelé Čáslavi, Kolína, Prahy nebo Ostravy (většinou to byli turisté nebo lidé na návštěvě u příbuzných, jen z Čáslavi dotazovaný přijel speciálně na ST).

Věk dotazovaných podle níže uvedených kategorií:



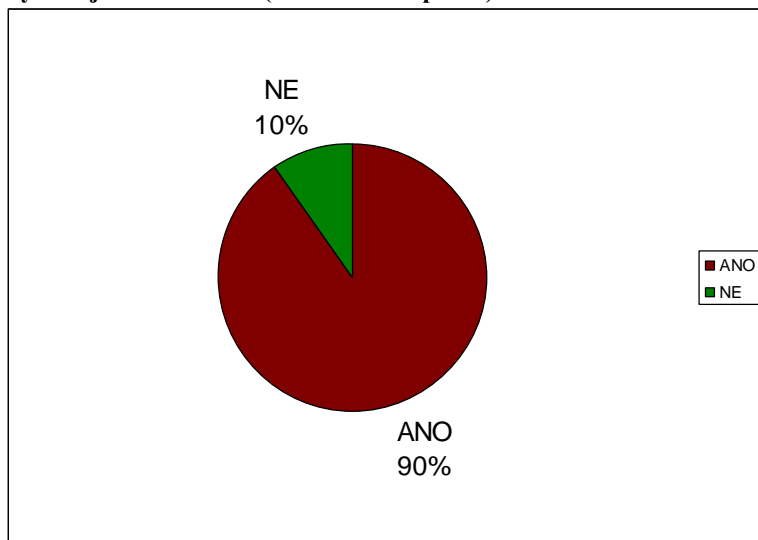
Obrázek 6: Rozdělení účastníků selských trhů podle věku

Pro zajímavost uvádíme níže grafické znázornění věku lidí, kteří se účastnili ankety na Internetových stránkách města. Překvapilo nás, že „mladých“ bylo naprosté minimum a i anketu na Internetu využívala střední a starší generace, tedy přesně ty generace, které navštěvují ST.



Obrázek 7: Rozdělení respondentů podle věku z odpovědí z internetové ankety

### Vyhovuje Vám termín (1x měsíčně v pátek)?



**Obrázek 8: Zhodnocení termínu konání trhů**

Níže uvádíme poznámky a návrhy těch, kteří spadají do 10 % respondentů, kterým termín nevyhovuje:

Navrhuji So 8-15

Bez návrhu, jezdí o víkendech pryč, výjimečně byla v Hlinsku v pátek odpoledne, víkendy také nevyhovují (Po-Čt)

Je z Prahy (je na návštěvě v Hlinsku, v Praze mají 2x týdně úterky a pátky a to od 7-20 hod.

Častěji (1x týdně)

Častěji (2x měsíčně)

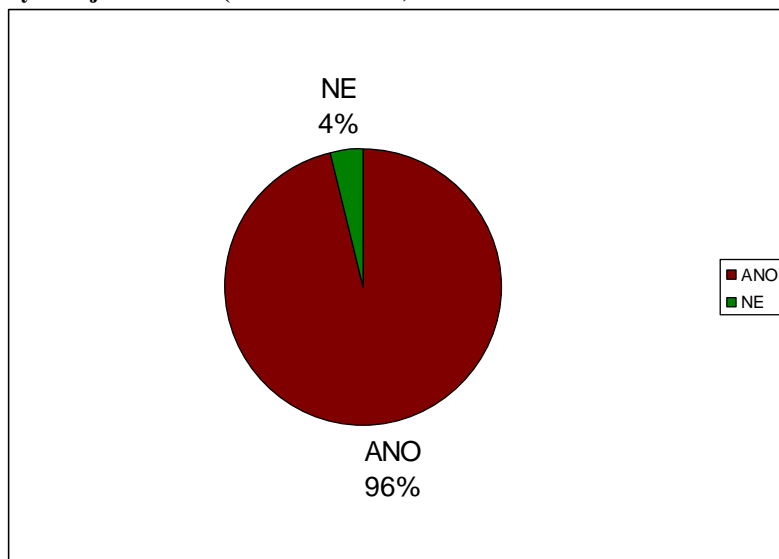
Hlavně pravidelně, nic neměnit (2x)

Je to jedno, přijdu vždycky

Mohl by být víkend

Chodím podle počasí

### Vyhovuje Vám čas (9.00-17.00 hod.)?



**Obrázek 9: Zhodnocení času konání trhů**

Poznámky respondentů k této otázce:

Dříve např. od 8.00 hod. (toto uvedlo 6 respondentů) alespoň v létě

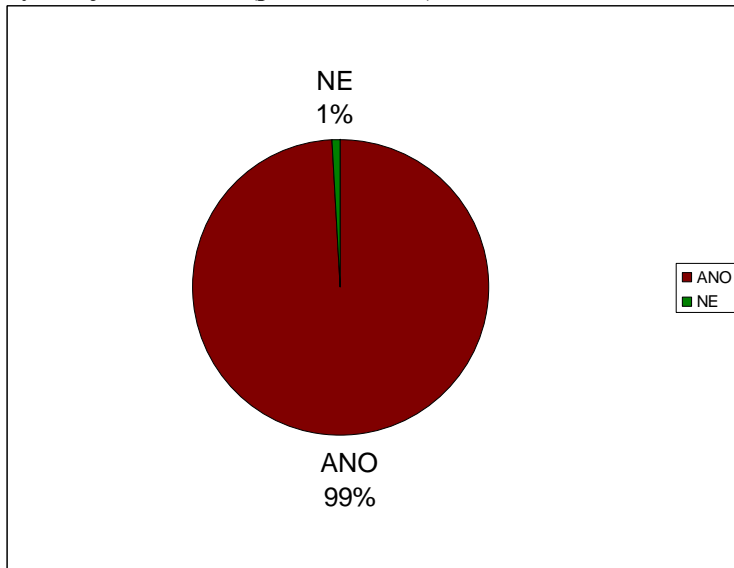
Zbytečně dlouho, po obědě je to přebrané

Jeden student navrhl, že kvůli rodičům posunout do pozdějších hodin, že chodí do práce

Líbí se čas do 17.00 hod.



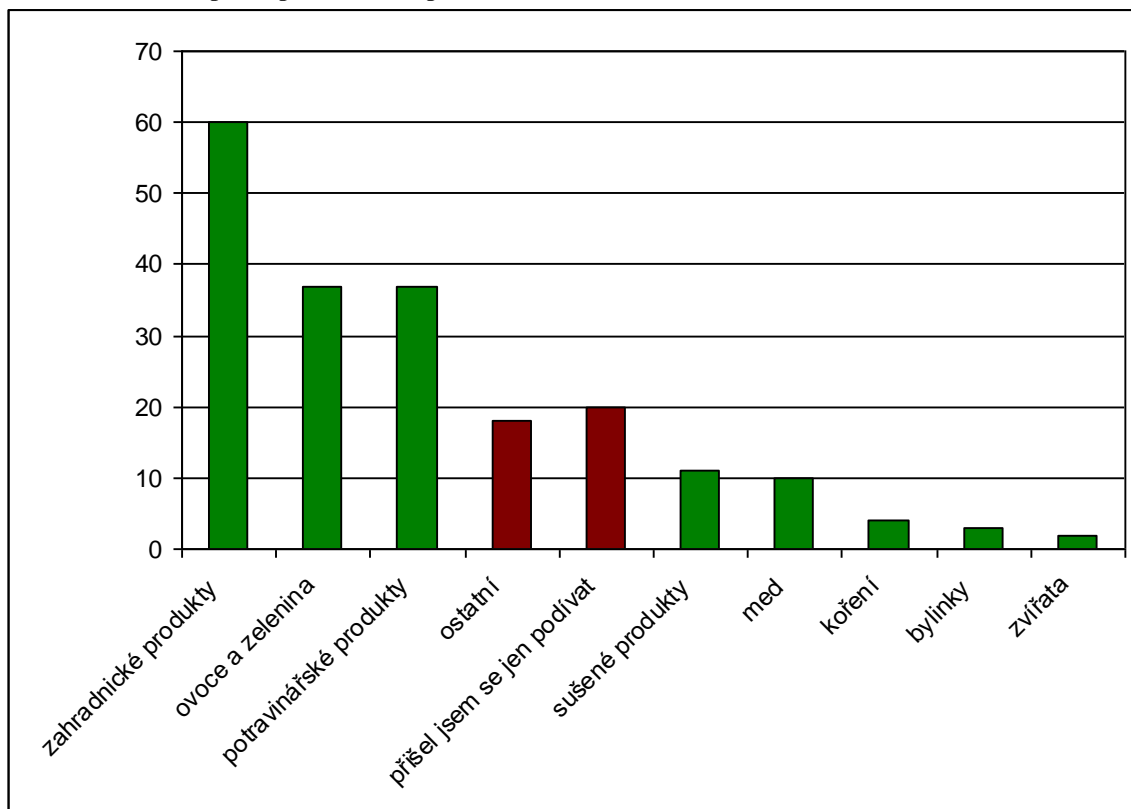
### Vyhovuje Vám místo (před Orlovnou)?



**Obrázek 9: Zhodnocení místa konání trhů**

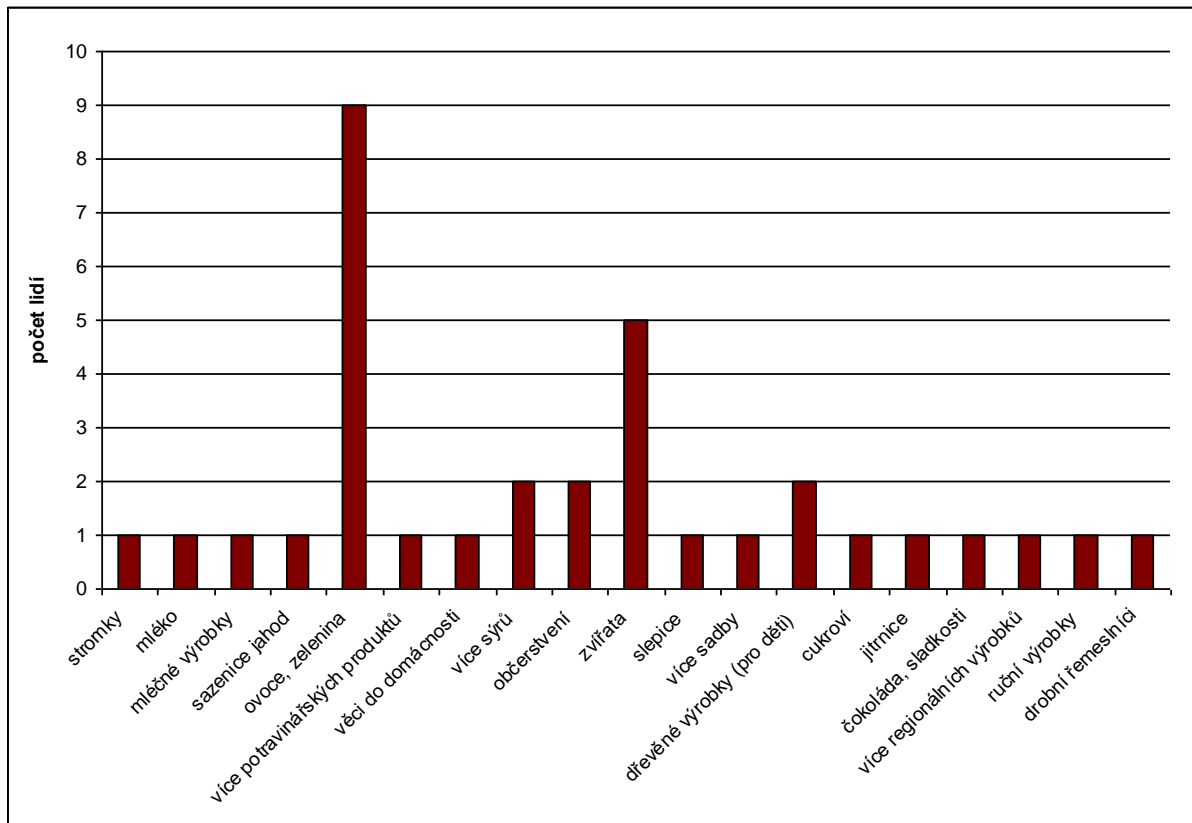
K místu konání jsme nedostali žádný jiný návrh, naopak, většina lidí chválila místo. Líbí se jim prostředí, blízkost dětského hřiště, střed města.

### Co návštěvník koupil, či plánoval koupit na ST?



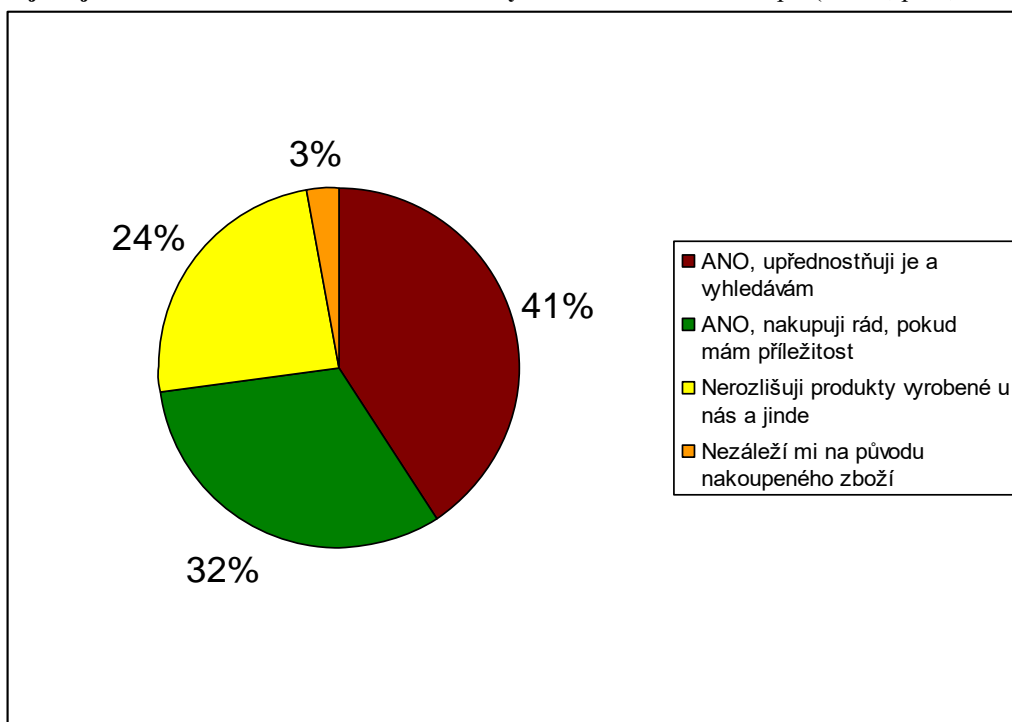
**Obrázek 10: Rozdělení respondentů podle nakoupeného zboží**

### Jaké produkty Vám tu chybí?



Obrázek 11: Grafické znázornění chybějících produktů na trhu

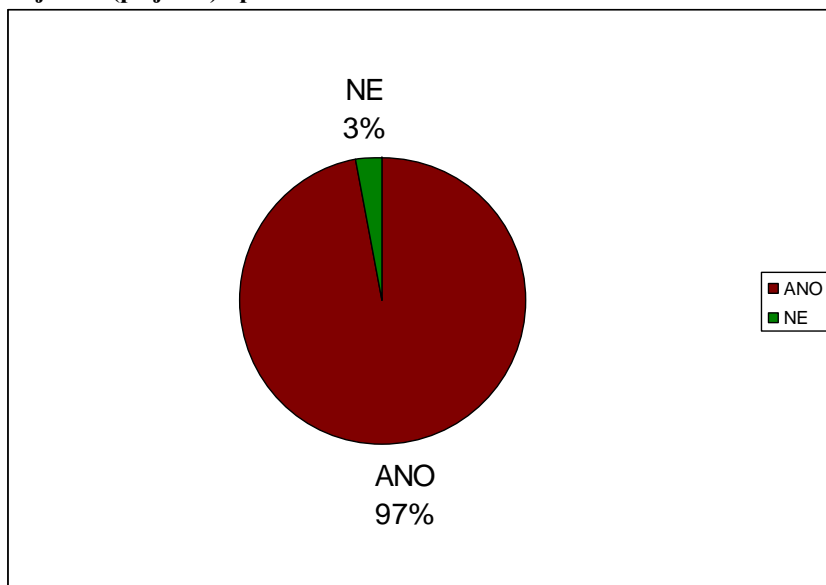
### Zajímají Vás REGIONÁLNÍ PRODUKTY vyrobené na Hlinecku např. (mléko, pivo, med apod.)?



Obrázek 12: Zájem o regionální produkty

Z výsledku vyplývá, že o Regionální produkty je zájem, ale často se v odpovědích také objevovala poznámka, že se respondenti spíše řídí cenou a kvalitou obecně, vyzkoušenou značkou apod., než regionální značkou.

### Přijedete (přijdete) opět na ST?



**Obrázek 13: Zájem návštěvníků o Selské trhy**

Na konci ankety měli respondenti vyjádřit své názory, uvádíme zde jak ty pozitivní, tak negativní připomínky, ne všichni využili této možnosti

#### Pozitivní ohlasy:

- Dobrá organizace
- Spokojenost, dobře, že se tato tradice zavedla (obnovila)
- Pěkný výběr
- Čerstvé produkty
- Hřiště pro děti v blízkosti
- Pěkně udělané

#### Negativní ohlasy:

- Větší sortiment (i to, co je na jarmarcích)
- Málo prodejců (8)
- Horší parkování
- Schody na mostě (kočárky, postižení)
- Větší propagace

### SHRNUTÍ ANKETY

Z ankety vyplývá, že nejvíce návštěvníků Selských trhů je ve věku nad 50 let a bydlí v Hlinsku. Skupina 31-50 let byla zastoupena 35 %, což dohromady s první skupinou tvoří 78%. Selských trhů se více zúčastňují ženy. Termín, čas a místo konání Selských trhů vyhovuje více jak 90% všech dotázaných. Ze všech dotázaných 97% uvedlo, že Selské trhy navštíví i v budoucnu. Tato skutečnost může být ovlivněna i tím, že větší část účastníků ankety byla oslovena přímo v den konání na Selských trzích a tam se předpokládá to, že o trhy mají zájem. Do výsledku ankety jsou však zařazeny i výsledky z elektronické ankety, která probíhala od 1. 6. – 31. 7. 2015 na Internetových stránkách města Hlinska, tudíž se mohl účastnit kdokoliv. Účast a zájem o tuto elektronickou anketu (informace byly zveřejněny v Hlineckých novinách, na FB města apod.) však nebyl tak velký.

Z ankety vyplynulo, že návštěvníci nejvíce plánují nakoupit nebo koupili zahradnické produkty, dále potravinářské produkty, ovoce a zeleninu.

Anketa nám ukázala, že část dotázaných nerozlišuje pojem „Jarmark“ a „Selský trh“, tudíž jim zde chyběly produkty a výrobky prodávané na jarmarcích. Těmto návštěvníkům byl na místě vysvětlen rozdíl. Na základě této informace jsme v Hlineckých novinách uveřejnili článek s vysvětlením obou pojmů a i na dále budeme pracovat na propagaci a osvětě na toto téma.

Velká část dotázaných respondentů (75 %) uvedla, že upřednostňují a nakupují regionální produkty, pokud mají příležitost.

### ZÁVĚR

Z výsledků ankety vyplývá, že o Selské trhy v Hlinsku je zájem a tudíž doporučujeme pokračovat v jejich pořádání. Místo ani termín bychom neměnili, ale stálo by za zvážení, zda neposunout čas od 8.00 hod.

*Vypracovala Petra Plisková, 3. 8. 2015*

## Anketa selské trhy 2014 – MAS Hlinecko

Tato anketa byla zaměřena na návštěvníky Selského trhu, který se konal 27. června 2014 v prostranství před Orlovnou. Tyto trhy jsou pořádány vždy poslední pátek v měsíci od 9:00 do 16:00 hod. počínaje prvním jarmarkem na Sv. Jiří 24. dubna a konče posledním jarmarkem na Sv. Václava 28. září.

Cílem dotazníku je zjistit, jestli má smysl nadále trhy pořádat, jaký mají návštěvníci vztah k regionálním produktům a jaké výrobky na Selských trzích nakupují. Ankety se zúčastnilo 41 náhodně vybraných respondentů.

### ANKETA - REGIONÁLNÍ PRODUKTY

#### 1. Do které skupiny byste se zařadili?

- z Hlinska    z Hlinecka    chatař, chalupář  
 příležitostný návštěvník

#### 2. Věk

- do 30    31 – 40    41 – 60    61 a více

#### 3. Zajímají Vás regionální produkty vyrobené na Hlinecku např. (mléko, pivo, med apod.)?

- Ano, upřednostňuji je a vyhledávám.  
 Ano, nakupuji rád, pokud mám příležitost.  
 Nerozlišuji produkty vyrobené u nás a jinde.

#### 4. Co jste nakoupili nebo přišli nakoupit na Selských trzích?

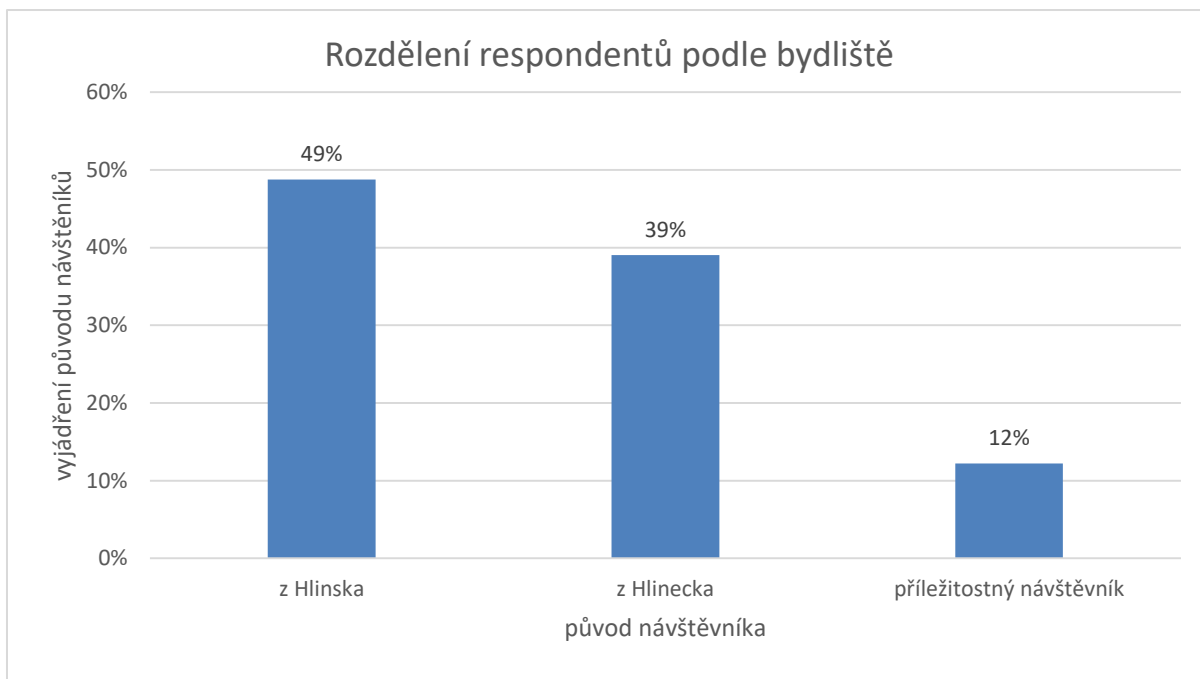
- a) řemeslné výrobky  
b) potravinářské a zemědělské výrobky  
c) přírodní produkty  
d) umělecké výrobky  
e) přišel jsem se jen podívat, zda mne něco nezaujme  
f) jiné

#### 5. Vítáte pořádání Selských trhů, měly by se v příštím roce znovu opakovat?

- ANO    NE

Děkujeme za vyplnění dotazníků. Získaná data budou použita pro tvorbu strategie komunitně vedeného místního rozvoje.

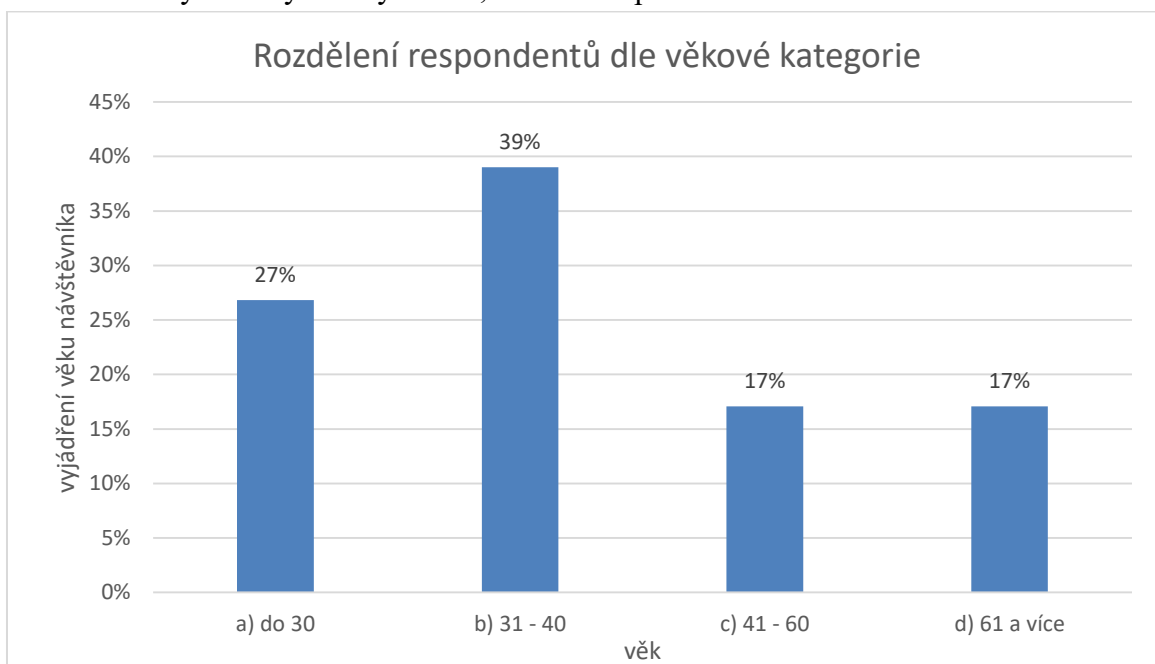
Kateřina Sedláková, [www.mashlinecko.cz](http://www.mashlinecko.cz), [sedlakova@mashlinecko.cz](mailto:sedlakova@mashlinecko.cz)



**Obrázek 1: Rozdělení respondentů podle bydliště**

*Zdroj: dotazníkové šetření*

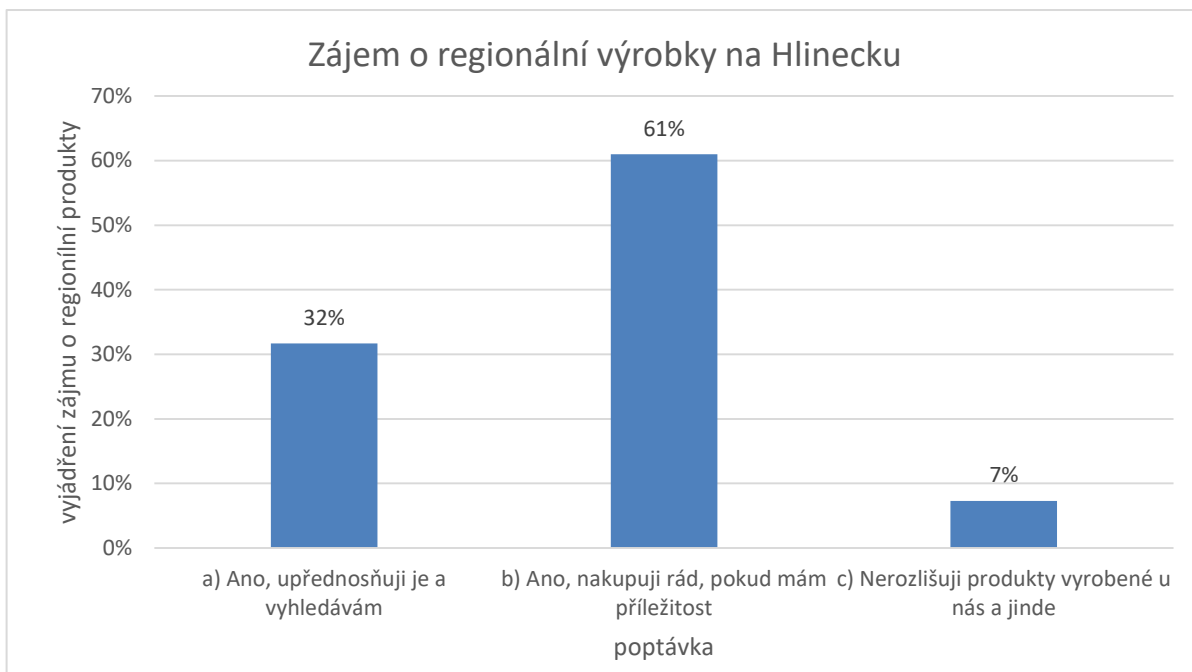
Nejprve byli návštěvníci dotázáni, kde bydlí. Téměř 50% respondentů uvedlo, že bydlí v Hlinsku, bezmála 40% z okolí Hlinska a více než 10% uvedlo, že je příležitostný návštěvník. Mezi dotázanými nebyl žádný chatař, nebo chalupář.



**Obrázek 2: Rozdělení respondentů dle věkové kategorie**

*Zdroj: dotazníkové šetření*

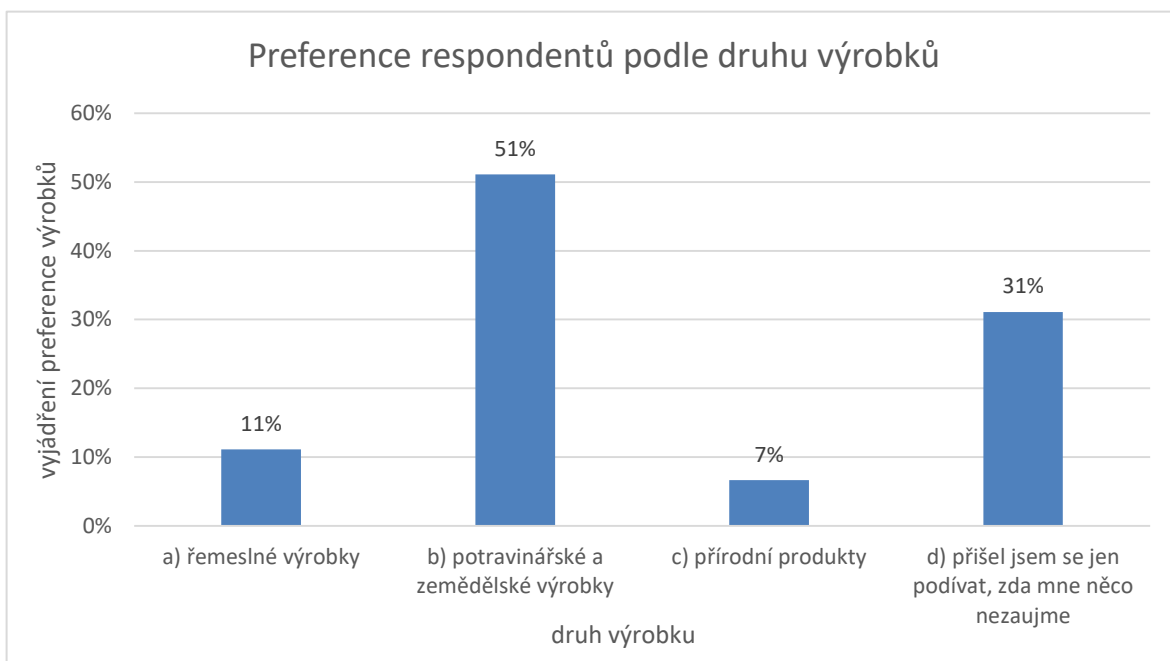
Co se věkové struktury respondentů týká, dvě pětiny dotázaných byli ve věku 30 – 40 let, více než jedna čtvrtina do 30 let a 30% bylo starších 41 let.



**Obrázek 3: Zájem o regionální produkty**

*Zdroj: dotazníkové šetření*

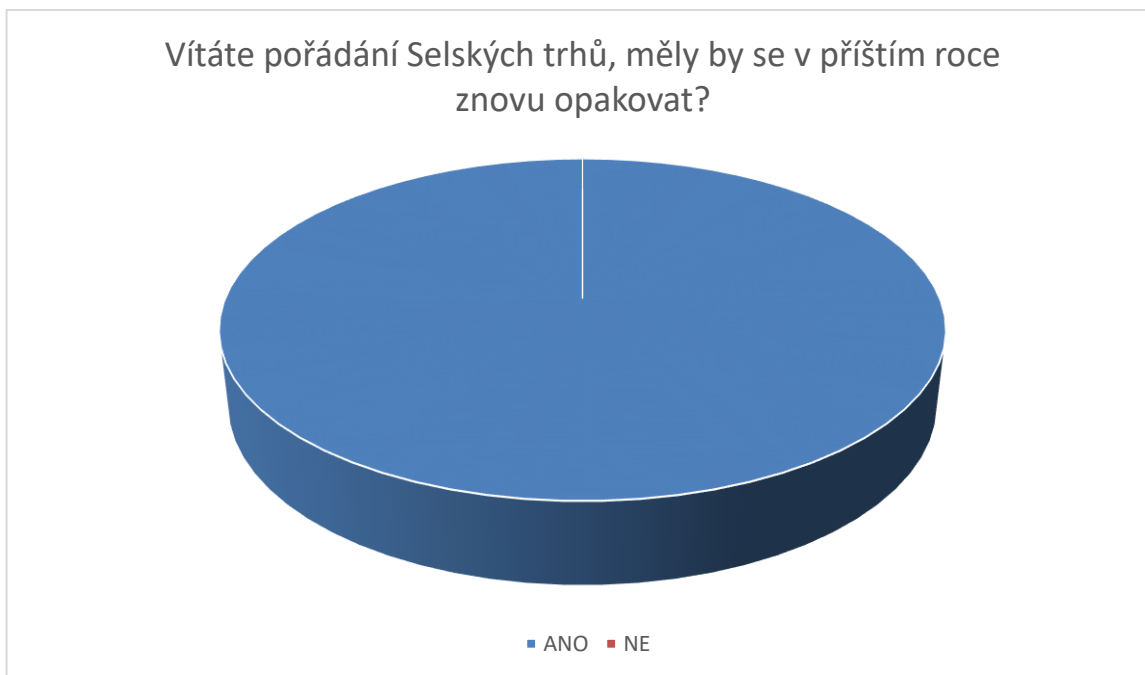
Na otázku, zda návštěvníci preferují produkty vyrobené na Hlinecku, odpovědělo 60% dotázaných, že je nakupují rádi, pokud mají příležitost, a 30% respondentů regionální produkty upřednostňuje a vyhledává.



**Obrázek 4: Preference respondentů**

*Zdroj: dotazníkové šetření*

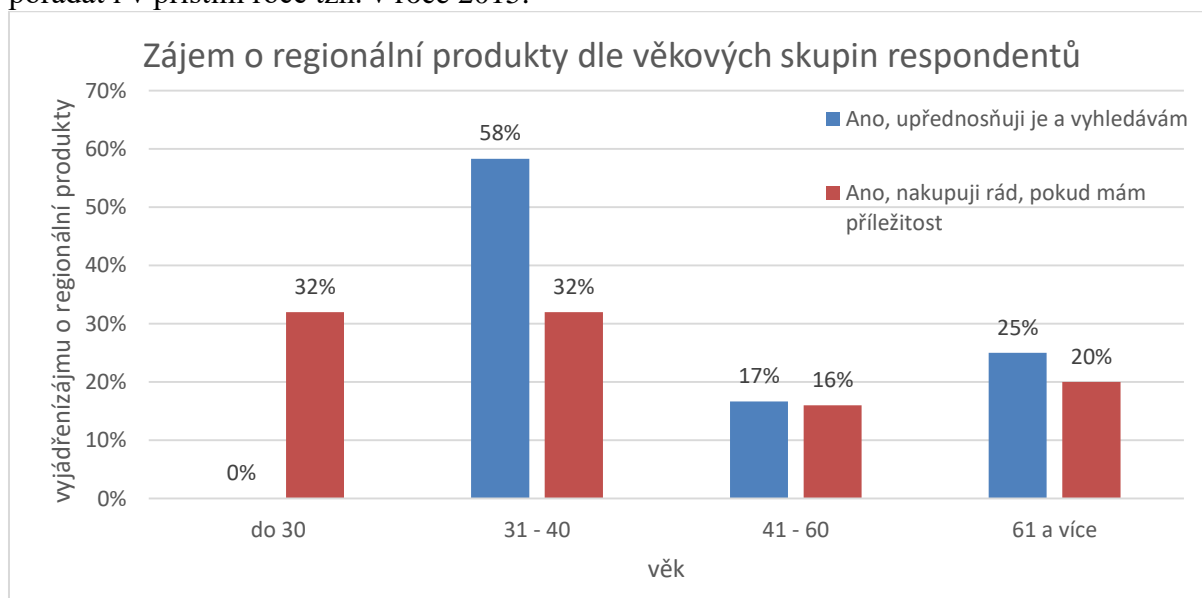
Z dotazníkového šetření vyplývá, že návštěvníci přicházejí na Selské trhy především pro potravinářské a zemědělské výrobky, což potvrzuje graf číslo 4.



**Obrázek 5: Názor respondentů o pořádání Selských trhů v dalších letech**

*Zdroj: dotazníkové šetření*

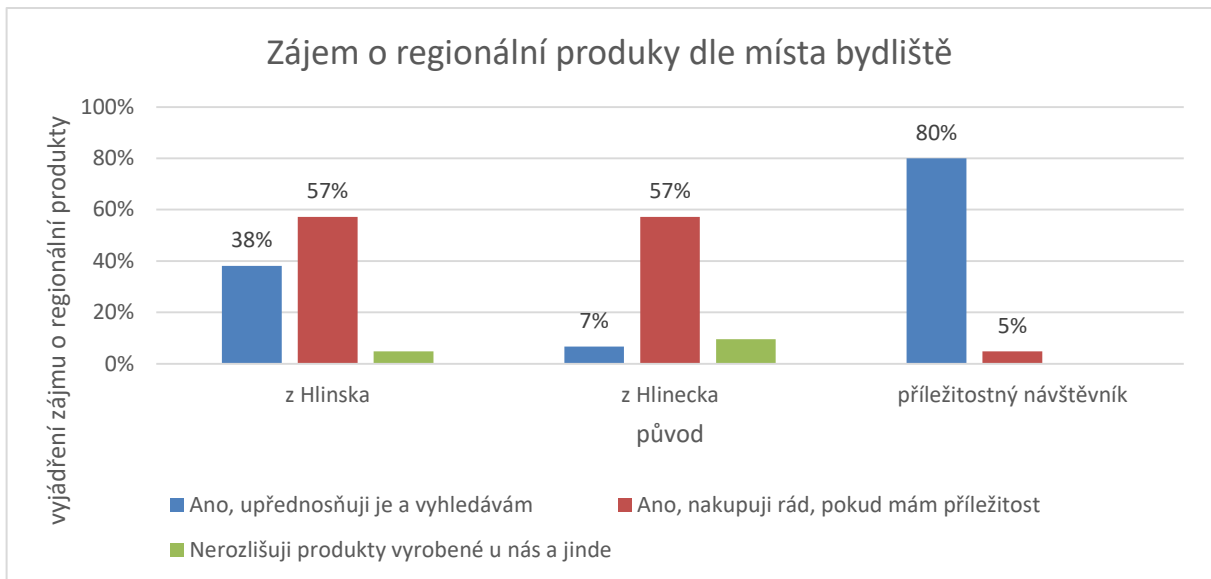
Všichni dotázaní respondenti vítají pořádání Selských trhů a 100% se shodli, že by se měli pořádát i v příštím roce tzn. v roce 2015.



**Obrázek 6: Zájem o regionální produkty dle věkových skupin respondentů**

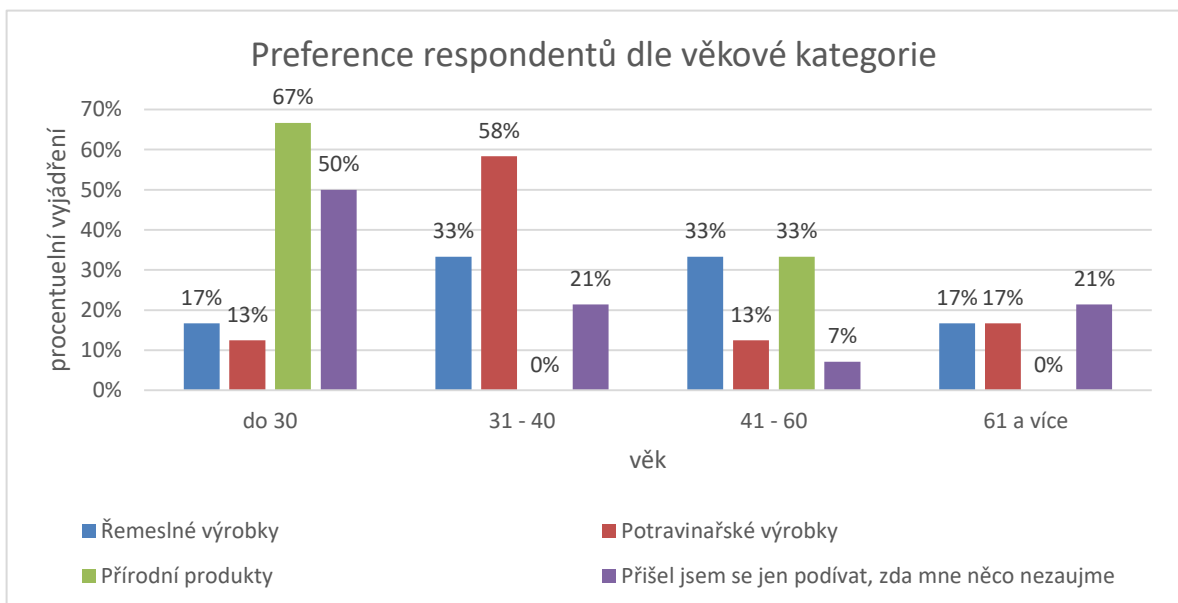
*Zdroj: dotazníkové šetření*

Obyvatelé Hlinska zajímá, zda jsou produkty vyrobené u nás a rádi nakupují regionální produkty, pokud mají příležitost. Podobný trend lze zaznamenat i u respondentů bydlící v okolí Hlinska. Naproti tomu, příležitostní návštěvníci regionální produkty vyhledávají.



**Obrázek 7: Zájem o regionální produkty dle místa bydliště**

*Zdroj: dotazníkové šetření*

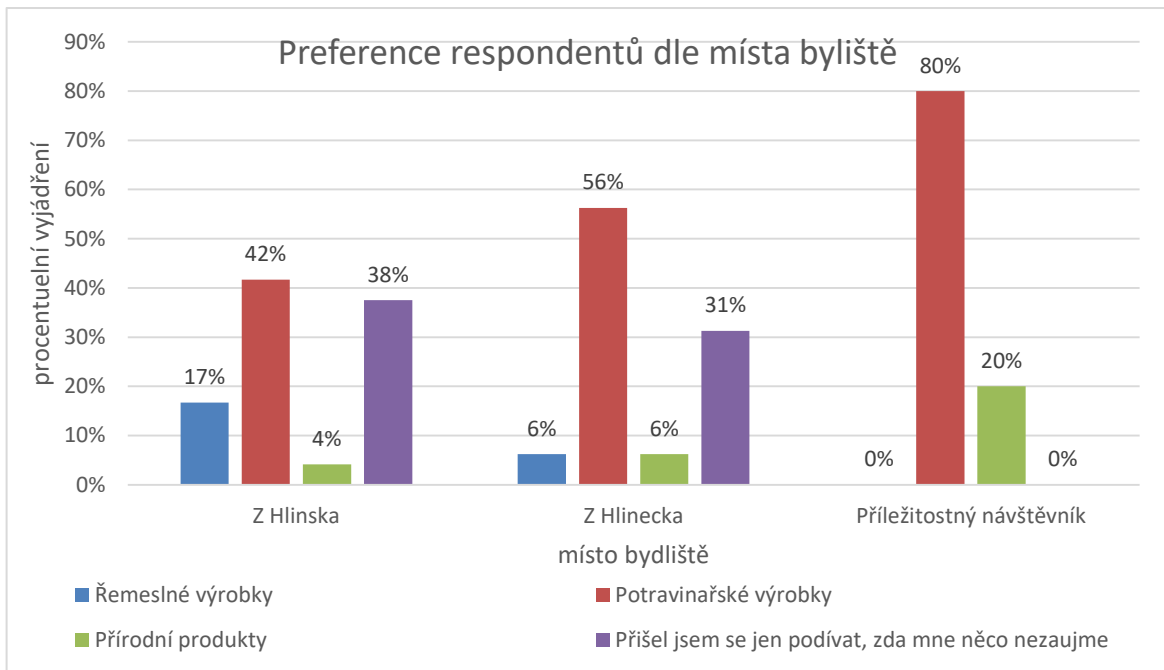


**Obrázek 8: Preference respondentů dle věkové kategorie**

*Zdroj: dotazníkové šetření*

Věková kategorie do 30-ti let upřednostňuje přírodní produkty a návštěvníci starší 31 let preferují potravinářské výrobky.





**Obrázek 9: Preference respondentů dle místa bydliště**

*Zdroj: dotazníkové šetření*

Z grafu číslo 9 vyplývá, že všichni návštěvníci Selských trhů nakupují především potravinářské výrobky.

### **Závěr**

Z dotazníkového šetření vyplývá, že nejvíce návštěvníků Selských trhů je ve věku 31 – 40 let a bydlí v Hlinsku. Všichni dotázaní vítají pořádání Selských trhů a chtějí, aby se opakovali i v příštích letech. Tato skutečnost může být způsobena tím, že anketa probíhala přímo na Selských trzích, kde se pohybují návštěvníci, kteří mají o trhy zájem.

Naprostá většina dotázaných respondentů uvedla, že nakupují regionální produkty, pokud mají příležitost. Co se týká preference regionálních produktů, návštěvníkům do 30 let je prakticky lhostejná. Z ankety vyplynulo, že příležitostní návštěvníci jasně vyhledávají regionální produkty. Většina tázaných nakupuje na Selských trzích potravinářské a zemědělské výrobky. Rozdělíme-li návštěvníky podle věkové skupiny, do 30 let nakupují převážně přírodní produkty a od 31 do 40 let převážně potravinářské výrobky. Příležitostný návštěvník nakupuje hlavně potravinářské a zemědělské výrobky. Potěšující je, že zájem o potravinářské výrobky mají především příležitostní návštěvníci.

## Nepovinná příloha č. 4 – Anketa pro podnikatelské subjekty

Toto dotazníkové šetření bylo zaměřeno na podnikatelské subjekty bez ohledu na velikost, které se nacházejí v regionu MAS Hlinecko. Anketa měla za úkol zjistit oblasti, ve kterých jsou podniky ochotny s MAS spolupracovat, zhodnotit podmínky pro podnikání a stavy zaměstnanců. Na dotazník odpovědělo 32 společností.

### DOTAZNÍK ZKOUMAJÍCÍ KVALITU PODNIKATELSKÉHO PROSTŘEDÍ V ÚZEMÍ MAS HLINECKO

**Vážení zástupci podnikatelského sektoru** na území Místní akční skupiny Hlinecko, rádi bychom vás všechny touto cestou požádali o vyplnění krátkého dotazníku. Dotazník naleznete níže a jeho vyplněním poskytnete **významné vstupní informace pro tvorbu Integrované strategie MAS Hlinecko**. Region MAS Hlinecko zahrnuje území následujících obcí: Dědová, Hlinsko, Holetín, Jeníkov, Kladno, Krouna, Mrákotín, Mířetice, Pokřikov, Raná, Tisovec, Trhová Kamenice, Včelákov, Vítanov, Vojtěchov, Vortová, Všeradov, Vysočina

**Můžete tak dopomoci ke změnám v oblastech, které pro své podnikání považujete za problémové.**

**Dotazníkové šetření se v plném rozsahu uskutečňuje pro potřeby tvorby Integrované strategie pro území MAS Hlinecko na období let 2014-2020.**

**1) V jaké oblasti máte zájem spolupracovat (a je pomocí pro vaše podnikání) s územím MAS Hlinecko?**

- Nabídka služeb určených pro obyvatele v regionu Hlinecka
- Nabídka služeb určených pro firmy v regionu Hlinecka
- Nabídka služeb určených pro firmy mimo region Hlinecka
- Nabídka produktů určených pro obyvatele v regionu Hlinecka
- Nabídka produktů určených pro firmy v regionu Hlinecka
- Nabídka produktů určených pro firmy i mimo region Hlinecka
- Nemám zájem
- Jiná (prosím uveďte)

**2) Ocenili byste společnou propagaci podnikatelských subjektů na internetových stránkách regionu MAS Hlinecko (registr firem), případně hromadnou prezentaci podnikatelských subjektů i v tištěné formě (například pro turisty leták se seznamem ubytovacích a stravovacích služeb a služeb doplňkových - návazných, nebo leták pro občany - seznam služeb podporujících pomoc a služby v domácnosti nebo pro občany, případně seznam průmyslových výrob a služeb pro regionální výrobce a dodavatele anebo kooperaci s nimi?)**

- - - Prosím, odůvodněte

Ano

Ne

**3) Jak vnímáte význam jednotlivých faktorů ovlivňujících kvalitu podnikatelského prostředí? (Odpověď přetáhnete najetím kurzorem myši, přidržení levého tlačítka a posunem mezi ostatní odpovědi)**

1. Vstřícnost veřejné správy
2. Dopravní dostupnost provozovny pro odběratele (stav komunikací, parkování,...)
3. Dopravní dostupnost pro dodavatele (stav komunikací, parkování,...)
4. Kvalita pracovních sil
5. Počet konkurenčních subjektů
6. Legislativní rámec (vyhlášky a omezení)
7. Blízkost dodavatelů
8. Blízkost odběratelů
9. Vstřícnost státních orgánů a státních organizací
10. Jiná (uveďte prosím)

**4) Považujete lokalitu území MAS Hlinecko za výhodnou lokalitu v rámci okresu?**

- - - Odůvodněte Vaši odpověď

Ano

Ne

**5) Považujete lokalitu území MAS Hlinecko za výhodnou lokalitu v rámci Pardubického kraje?**

- - - Odůvodněte Vaši odpověď

Ano

Ne

**6) Jak hodnotíte prostředí pro podnikání na území MAS Hlinecko?**

	Velmi spokojen/a	Spíše spokojen/a	Neutrální	Spíše nespokojen/a	Velmi nespokojen/a
Celkové hodnocení	<input type="radio"/>	<input type="radio"/>	<input type="radio"/>	<input type="radio"/>	<input type="radio"/>
Vstřícnost veřejné správy	<input type="radio"/>	<input type="radio"/>	<input type="radio"/>	<input type="radio"/>	<input type="radio"/>
Dostupnost kvalif. pracovní síly	<input type="radio"/>	<input type="radio"/>	<input type="radio"/>	<input type="radio"/>	<input type="radio"/>
Konkurence	<input type="radio"/>	<input type="radio"/>	<input type="radio"/>	<input type="radio"/>	<input type="radio"/>

Výhled do budoucna

**7) Jak hodnotíte práci všech orgánů, které umožňují podporu, vznik, legislativu a fungování podnikatelského prostředí? (samospráva obce nebo města, kde podnikáte, vstřícnost finančního úřadu, živnostenského úřadu, pojišťoven, apod.)**

---	Velmi spokojen/a	Spíše spokojen/a	Neutrální	Spíše nespokojen/a	Velmi nespokojen/a	Bez zkušenosti
Ochota pracovníků	<input type="radio"/>	<input type="radio"/>	<input type="radio"/>	<input type="radio"/>	<input type="radio"/>	<input type="radio"/>
Podpora podnikání	<input type="radio"/>	<input type="radio"/>	<input type="radio"/>	<input type="radio"/>	<input type="radio"/>	<input type="radio"/>
Stav a údržba komunikací	<input type="radio"/>	<input type="radio"/>	<input type="radio"/>	<input type="radio"/>	<input type="radio"/>	<input type="radio"/>
Rychlost vyřízení žádostí	<input type="radio"/>	<input type="radio"/>	<input type="radio"/>	<input type="radio"/>	<input type="radio"/>	<input type="radio"/>
Propagace podnikání	<input type="radio"/>	<input type="radio"/>	<input type="radio"/>	<input type="radio"/>	<input type="radio"/>	<input type="radio"/>
Komunikace s podnikateli	<input type="radio"/>	<input type="radio"/>	<input type="radio"/>	<input type="radio"/>	<input type="radio"/>	<input type="radio"/>

**8) Byli byste ochotni se finančně podílet na sportovních/kulturních akcích v regionu formou sponzoringu?**

- Ano
- Ne
- Již se podílíme (uveďte jakým způsobem)

**9) Jaké další vlastní zkušenosti s podnikáním na území MAS Hlinecko máte? (Pozitivní / negativní)**

**10) Jaká je právní forma Vašeho podniku?**

- OSVČ
- s.r.o.
- a.s.
- v.z. s.

- k.s.
- NNO
- Jiná (uved'te prosím)

**11) Jak velký je Váš podnik?**

- Mikropodnik (do 10 zaměstnanců)
- Malý podnik (do 50 zaměstnanců)
- Střední podnik (do 250 zaměstnanců)
- Velký podnik (nad 250 zaměstnanců)

**12) V jakém odvětví, dle CZ-NACE podnikáte?**

**13) Je sídlo společnosti v Hlinsku?**

- Ano
- Ne

**4) Je sídlo společnosti v okolních obcích MAS Hlinecko?**

- Ano
- Ne

**15) Jaký je průměrný věk zaměstnanců firmy? (Prosím odhadem, nepřečítávejte aritmetický průměr)**

- Do 25 let
- 26 - 35 let
- 36 - 45 let
- 46 - 55 let
- 56 let a více

**16) Jak se ve Vašem podniku od 1. 1. 2012 změnil počet zaměstnanců**

- Vzrostl o méně než 10 %
- Vzrostl o více než 10 %

- Nezměnil se
- Poklesl o méně než 10 %
- Poklesl o více než 10 %

**17) Odkud pracovníci firmy pocházejí**

- Pouze z území MAS Hlinecko
- Nadpoloviční většina z území MAS Hlinecko
- Nadpoloviční většina mimo území MAS Hlinecko

**18) Projděte, prosím, tzv. mapu území Hlinecka (viz příloha). Podle MMR, jehož rozdělení (do Operačního programu Průmysl, Inovace a Konkurenceschopnost) přebírá Ministerstvo průmyslu a obchodu, které toto rozdělení území chce používat, jsou:**

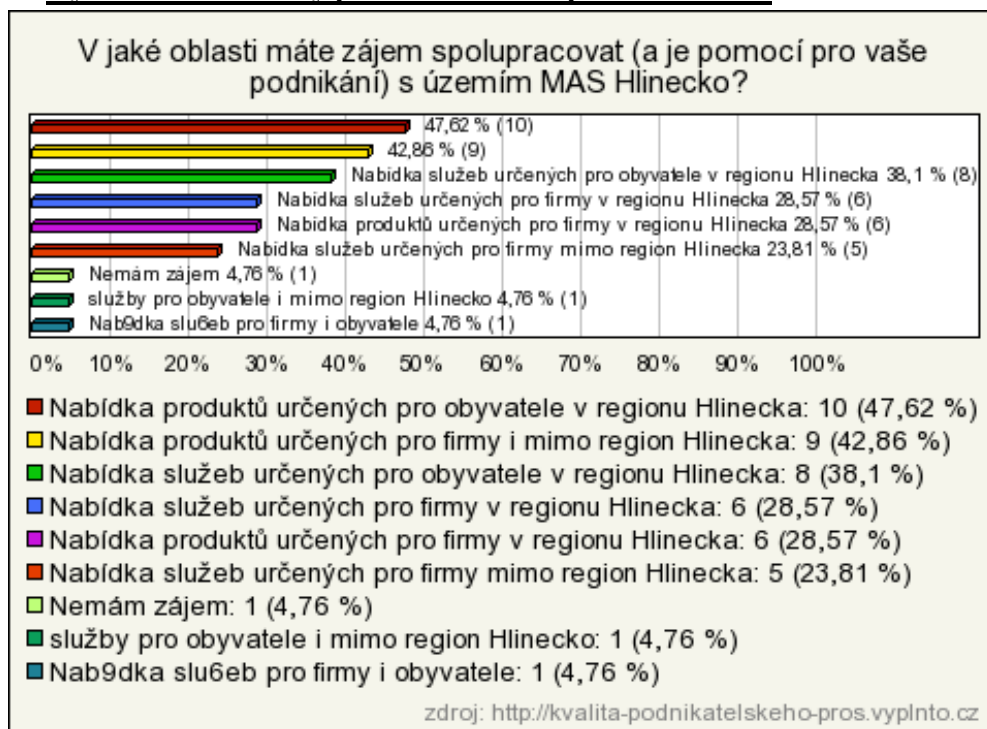
a) modrá území označená jako rozvojová - mají tedy potenciál růstu a má smysl do těchto území dále investovat (připravovat dotační tituly pro léta 2014-2022),

b) zelená území jsou stabilizovaná - do nich nemá smysl investovat, nejsou na tom vlastně nejhůře, ale růst se u nich ani nepředpokládá (dotační tituly zde budou střídme - tedy bude jich méně a v menší míře než v územích rozvojových).

c) červená území jsou periferní - těm je třeba pomoci „pouze přežít“, ale není zájem je jakkoli dále rozvíjet (dotačních titulů pro ně bude obsahově i objemově poskrovnu).

- Vaše firma sídlí v periferním území MAS Hlinecko
- Vaše firma sídlí ve stabilizované oblasti MAS Hlinecko

## Vyhodnocení ankety podnikatelského prostředí MAS



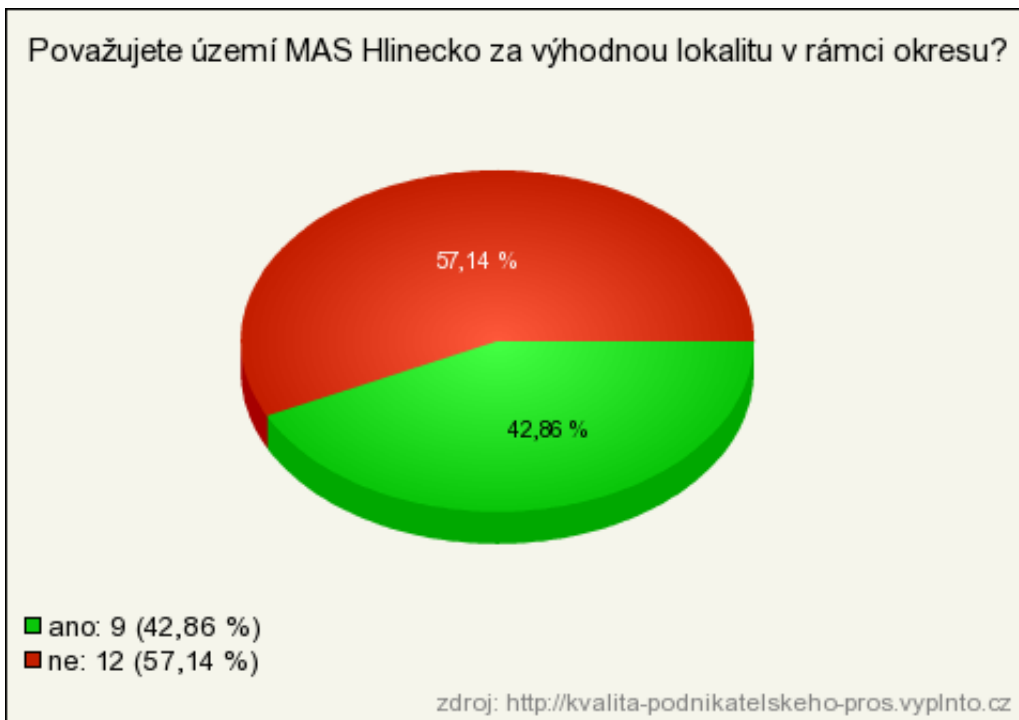
Obrázek 1: Oblast zájmu podniků spolupracovat s územím MAS

Zdroj: Vlastní zpracování na základě dotazníkového šetření



Obrázek 2: Zájem o společnou propagaci

Zdroj: Vlastní zpracování na základě dotazníkového šetření



**Obrázek 3: Výhodnost lokality MAS Hlinecko pro podnikatele v rámci okresu**

*Zdroj: Vlastní zpracování na základě dotazníkového šetření*

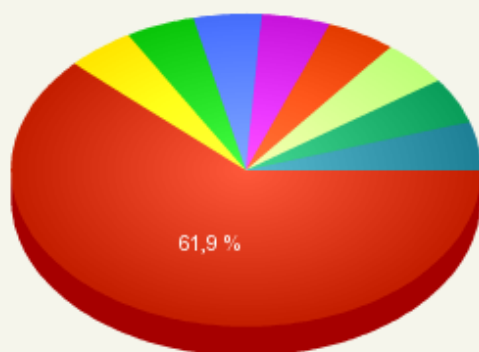


**Obrázek 4: Výhodnost lokality MAS Hlinecko pro podnikatele v rámci kraje**

*Zdroj: Vlastní zpracování na základě dotazníkového šetření*



Byli byste ochotni se finančně podílet na sportovních/kulturních akcích v regionu formou sponzoringu?



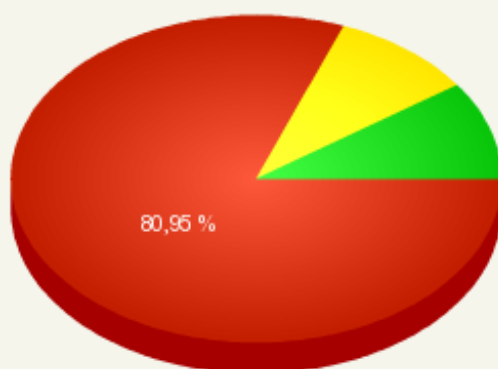
- Ano: 13 (61,9 %)
- Podpora studentů gymnázia a jejich festivalu: 1 (4,76 %)
- příspěvky na činnost klubů: 1 (4,76 %)
- podpora divadelního souboru gymnázia : 1 (4,76 %)
- Ne: 1 (4,76 %)
- Podporujeme finančně jednotlivé akce: 1 (4,76 %)
- podporujeme děti v naší obci (dětský den, maškarní ples): 1 (4,76 %)
- sponzorují sportovní akci v obci: 1 (4,76 %)
- podporujeme malé hokejisty: 1 (4,76 %)

zdroj: <http://kvalita-podnikatelskeho-pros.vyplnto.cz>

**Obrázek 5: Ochota podnikatelů podílet se na kulturních a sportovních akcích**

*Zdroj: Vlastní zpracování na základě dotazníkového šetření*

Jak velký je Váš podnik?



- Mikropodnik (do 10 zaměstnanců): 17 (80,95 %)
- Střední podnik (do 250 zaměstnanců): 2 (9,52 %)
- Malý podnik (do 50 zaměstnanců): 2 (9,52 %)

zdroj: <http://kvalita-podnikatelskeho-pros.vyplnto.cz>

**Obrázek 6: Velikost podniku**

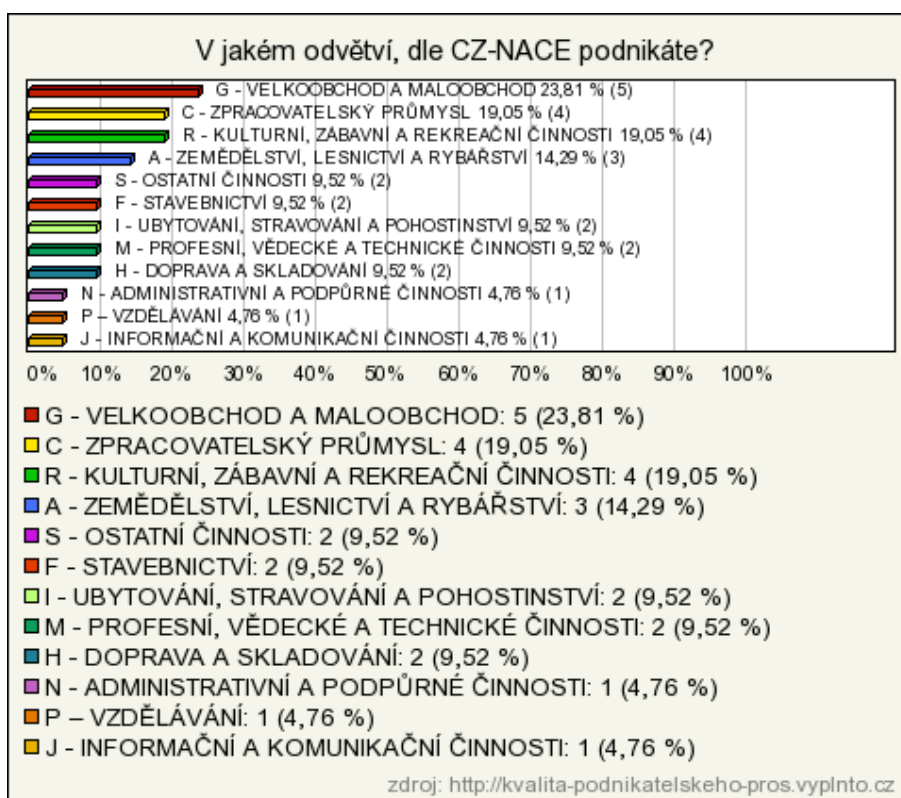
*Zdroj: Vlastní zpracování na základě dotazníkového šetření*



Obrázek

### 7: Právní forma podniku

Zdroj: Vlastní zpracování na základě dotazníkového šetření



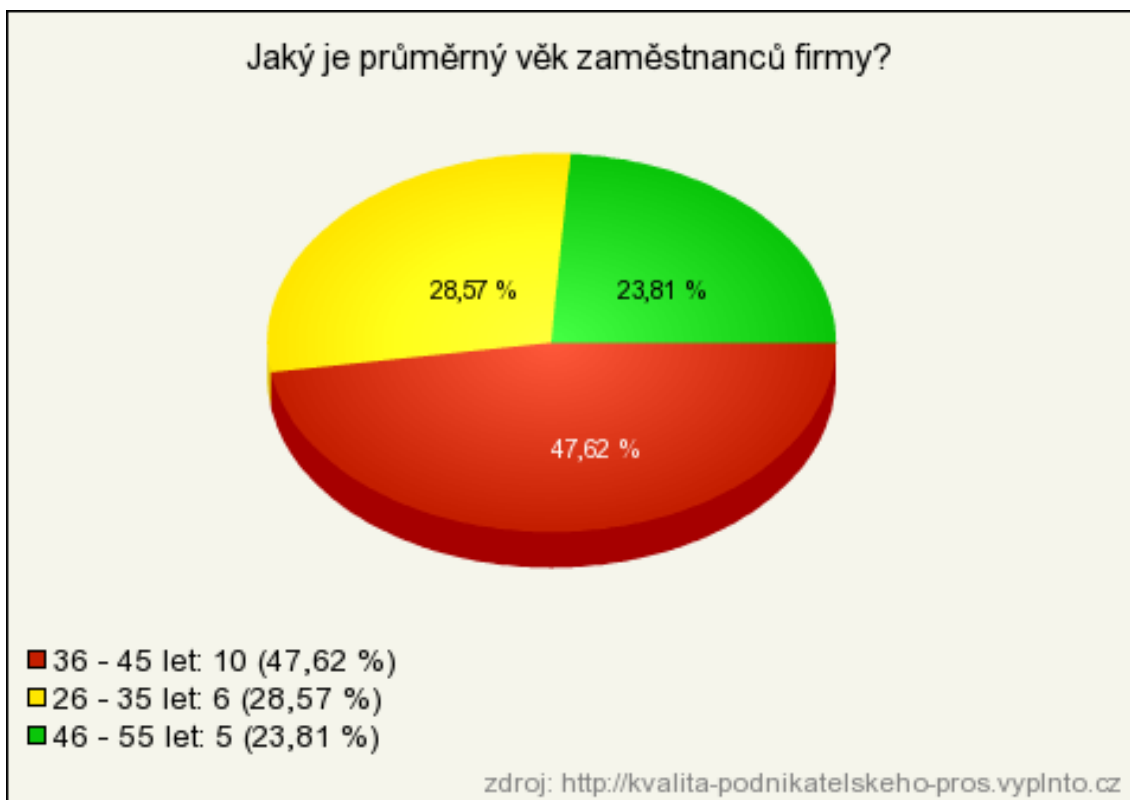
Obrázek 8: Odvětví podnikání

Zdroj: Vlastní zpracování na základě dotazníkového šetření



**Obrázek 9: Sídlo společnosti**

*Zdroj: Vlastní zpracování na základě dotazníkového šetření*



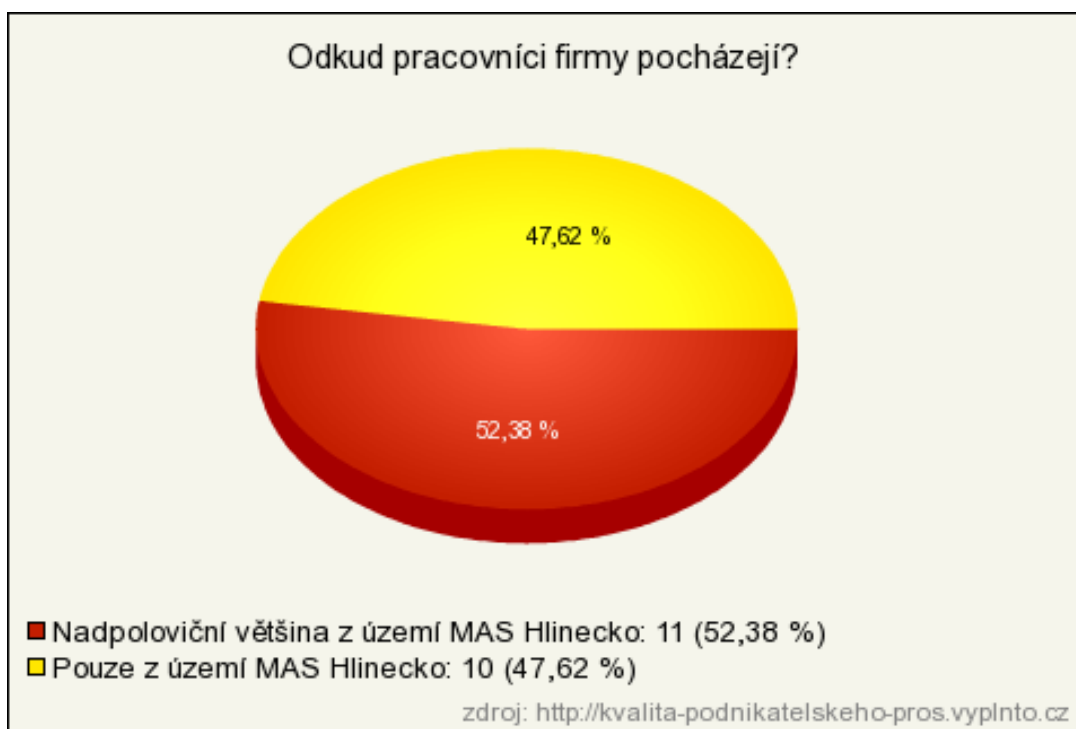
**Obrázek 10: Průměrný věk zaměstnanců firmy**

*Zdroj: Vlastní zpracování na základě dotazníkového šetření*



**Obrázek 11: Změna počtu zaměstnanců v průběhu roku**

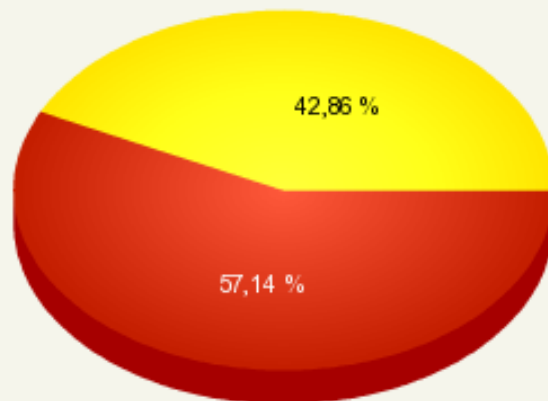
*Zdroj: Vlastní zpracování na základě dotazníkového šetření*



**Obrázek 12: Bydliště pracovníků**

*Zdroj: Vlastní zpracování na základě dotazníkového šetření*

Podívejte se, prosím, mapu území Hlinecka. Podle MMR, jehož rozdělení (do Operačního programu Průmysl, Inovace a Konkurenceschopnost) přebírá Ministerstvo průmyslu a obchodu, je území rozděleno na modrá, zelená a červená území.



- Vaše firma sídlí ve stabilizované oblasti MAS Hlinecko: 12 (57,14 %)
- Vaše firma sídlí v periferním území MAS Hlinecko: 9 (42,86 %)

zdroj: <http://kvalita-podnikatelskeho-pros.vyplnto.cz>

Obrázek 13: Sídlo firmy

Zdroj: Vlastní zpracování na základě dotazníkového šetření

### Závěr

Z výsledků šetření vyplývá, že naprostá většina podnikatelských subjektů by ocenila společnou propagaci ať už na webových stránkách nebo v tištěné podobě. Více než jedna čtvrtina respondentů nepovažuje region MAS Hlinecko za výhodnou lokalitu v rámci Pardubického kraje. Tento výsledek můžeme přisuzovat vysoké fluktuaci mladých lidí a stárnutí občanů, čímž mají potenciální zaměstnavatele méně pracovníků a méně potenciálních zákazníků, dále nevyhovující dopravní infrastruktura a značná vzdálenost hlavních dopravních tepen a neexistence vhodných pozemků pro případný rozvoj podniků.

Pozitivní informací je, že více než polovina podnikatelských subjektů je ochotna se finančně podílet na pořádání kulturních a sportovních akcí. Co se týká věku zaměstnanců dotazovaných společností, téměř polovina je ve věkové skupině 36 – 45 let a téměř čtvrtina je zastoupena pracovníky mladšími a čtvrtina staršími. Proto je nutné do strategického plánu zařadit podporu zaměstnávání mladých lidí, aby neodcházeli do jiných regionů, a zaměstnávání obyvatel dříve narozených, aby se snížila nezaměstnanost.

Pouze jeden podnikatelský subjekt uvedl, že počet zaměstnanců poklesl, u ostatních 4 firem se počet zaměstnanců zvýšil a u zbytku se nezměnil.

## Nepovinná příloha č. 5 – Anketa zaměřená na problematiku venkovského cestovního ruchu

Záměrem tohoto průzkumu bylo zjistit, jaký je přístup místních obyvatel k problematice venkovského cestovního ruchu v mikroregionu Hlinecko. Dotazník se skládá z úvodní části, která shrnuje podstatu prováděného šetření, a deseti otázek, uzavřených i otevřených.

Při výběru posuzovaného vzorku byl kladen důraz na věkovou rozmanitost i rozličnost, co se týče obce původu respondentů. Dotazováni byli náhodní obyvatelé mikroregionu i vrchní představitelé jednotlivých obcí.

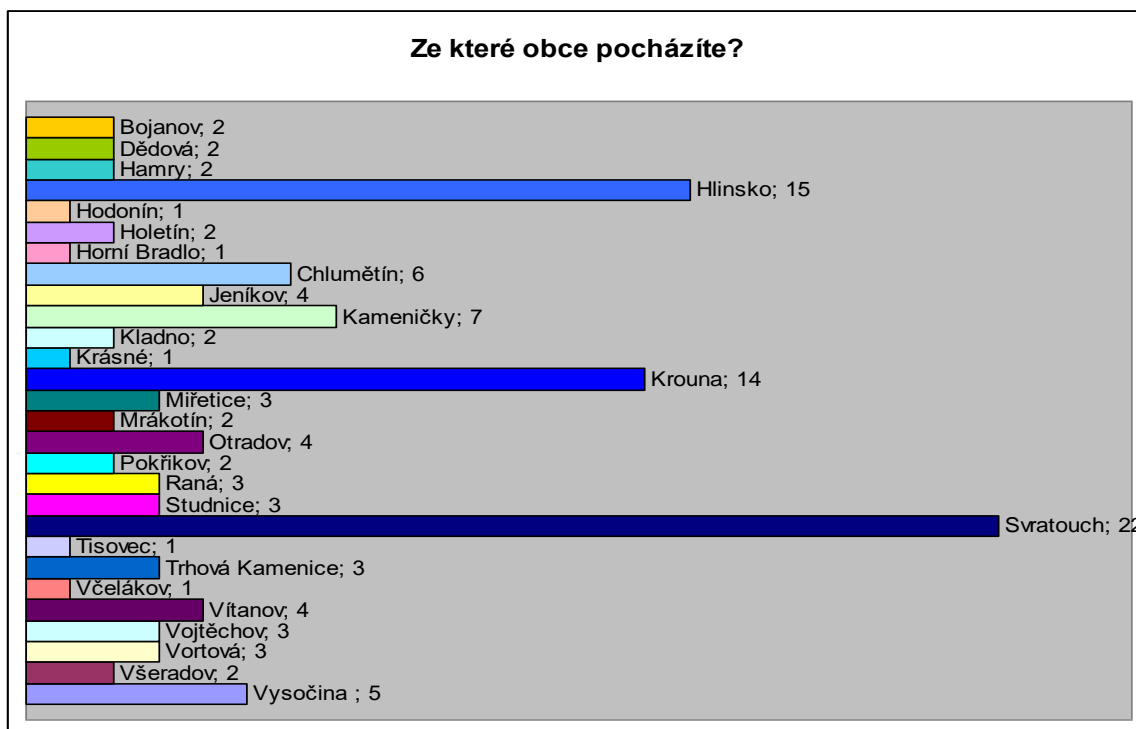
Jako distribuční prostředky byly použity sociální sítě, e-mail a osobní setkání. Odhadovaná návratnost dotazníku je 60%. Následující data byla získána z vyplněných dotazníků v celkovém počtu 120 navrácených dotazníků.

### Dotazník

1. Ze které obce pocházíte? .....
2. Co si představujete pod pojmem venkovský cestovní ruch? .....
3. Myslíte si, že turisté při návštěvě Hlinecka navštěvují hlavně
  - Město Hlinsko
  - Venkov
4. Jaká je podle Vás největší atraktivita mikroregionu Hlinecko (kam návštěvníci nejvíce míří)?
  - Skanzen Veselý Kopec
  - Památková rezervace Betlém
  - NKP Ležáky
  - Rozhledny
  - Lyžařské areály
  - Golf
  - Jiná odpověď
5. Vyberte převažující důvod návštěvy venkovských oblastí Hlinecka
  - Poznání – návštěvy turistických atraktivit, historie, architektura, kultura, folklor
  - Relaxace – chaty a chalupy, relaxace, pobyt v přírodě, odpočinek, procházky apod.
  - Turistika a sport – pěší túry, cykloturistika, lyžování apod.
  - Zábava – společenské akce, koncerty, divadlo apod.
6. Odkud nejčastěji přijíždějí návštěvníci do mikroregionu Hlinecko?
  - Pardubice a okolí
  - Chrudim a okolí
  - Brno
  - Hradec Králové, Královéhradecký kraj
  - Havlíčkův Brod
  - Středočeský kraj
  - Jižní Morava, jihomoravský kraj
  - Kraj Vysočina
  - Severní Morava
  - Celá ČR
  - Ze zahraničí
  - Z velkých měst
  - Z bližšího okolí
  - Nevím

7. A) Jaké typy výletů podle Vás návštěvníci mikroregionu nejčastěji podnikají?
- Jednodenní
  - S přenocováním
  - Oboje
7. B) Odhadněte, kolik procent návštěvníku přenocuje? .....
8. A) Podílel(a) jste se někdy na nabídce cestovního ruchu Hlinecka?
- Ano
  - Ne
8. B) Pokud ano, vyberte oblast a uveďte prosím konkrétní příklady
- Ubytování
  - Stravování
  - Prodej domácích produktů návštěvníkům
  - Spolupráce s ubytovacími a stravovacími zařízeními v regionu
  - Poskytováním jiných služeb
9. A) Co podle Vás mikroregionu Hlinecku jako turistické destinaci nejvíce schází?
- Dopravní infrastruktura (např. kvalita silnic, stav veřejných dopravních prostředků)
  - Technická infrastruktura (např. kanalizace, vodovod, plynovod)
  - Kulturně- historický potenciál (např. hrady, zámky, muzea, galerie)
  - Ubytovací zařízení (upřesněte)
  - Stravovací zařízení (upřesněte)
  - Kvalifikovaný personál
  - Kvalitní vedení a řízení aktivit cestovního ruchu a úrovni mikroregionu
  - Dostupnost obchodů a služeb
  - Nabídka služeb souvisejících s cestovním ruchem (např. cykloservis, ski půjčovna)
9. B) Upřesnění .....
10. Vaše věková kategorie
- Do 25 let
  - 26 až 34 let
  - 35 až 49 let
  - 50 až 59 let
  - 60 a více let

## Vyhodnocení dotazníkového šetření



Obrázek 1: Otázka č. 1

*Zdroj: Vlastní zpracování na základě dotazníkového šetření*

Průzkumu se účastnili občané všech 28 obcí mikroregionu Hlinecko. Vyšší čísla u obcí Svratouch, Hlinsko a Krouna souvisejí s větším množstvím kontaktů v těchto obcích ze strany autorky dotazníku.

Vyhodnocení otevřené otázky č. 2 přináší široký výčet různých názorů obyvatel Hlinecka. Nejčastěji uváděná byla krásná příroda a rázovitá krajina (studánky, památné stromy, říčky, rybníky, lomy, CHKO, NP apod.). Pod tímto pojmem si mnozí představují také agroturistiku, ekoturistiku, chov domácích zvířat, pěší či cykloturistiku. Jiní zmiňují lidovou architekturu, folklór a staročeské tradice, ukázky tradičních řemesel (výroba dřevěných hraček), historii života našich předků, navštěvování historických obydlí a rodišť slavných osobností. Venkov nabízí prostor pro houbaření, rybaření, kempování, jízdu na koni, lyžování, golf a jiné sporty. Lidé na venkov utíkají před ruchem velkoměsta za klidem, relaxací a pobytem na čerstvém vzduchu. Navštěvují památná místa (např. židovské hřbitovy), rozhledny, muzea nebo jen tak odpočívají na chatách a chalupách. Někteří se ubytují u známých nebo na zemědělských farmách (ekofarmy, biofarmy). Venkovský cestovní ruch je typický také tradiční českou kuchyní prezentovanou v místních restauracích. Za zmínku stojí také venkovské masopustní občůzky. Zajímavé je, že několik málo respondentů chápe pojem venkovský cestovní ruch jako frekvenci dopravních prostředků projíždějících vesnicemi.

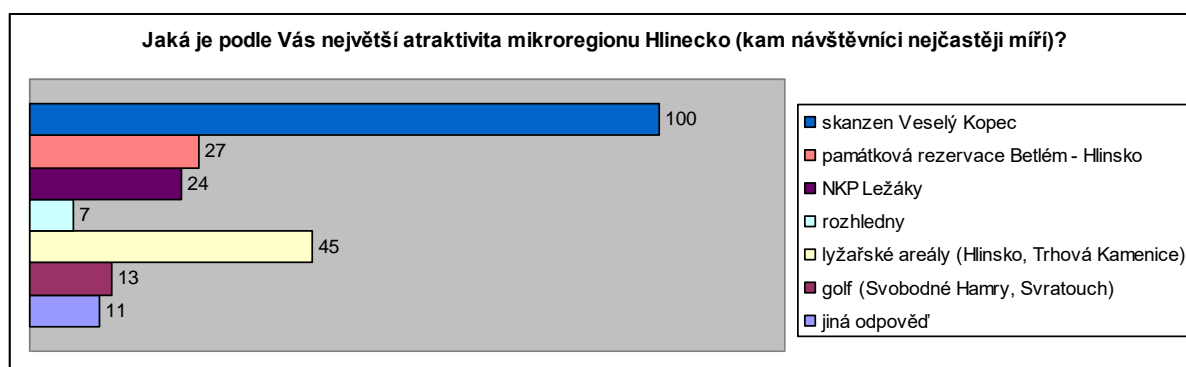




**Obrázek 2: Otázka č. 3**

*Zdroj: Vlastní zpracování na základě dotazníkového šetření*

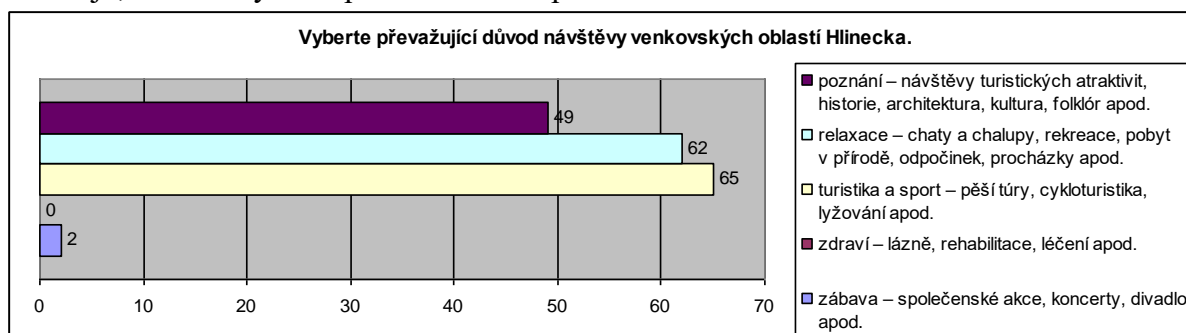
81 respondentů z celkového počtu 120 se domnívá, že návštěvníky mikroregionu láká více venkov než město Hlinsko.



**Obrázek 3: Otázka č. 4**

*Zdroj: Vlastní zpracování na základě dotazníkového šetření*

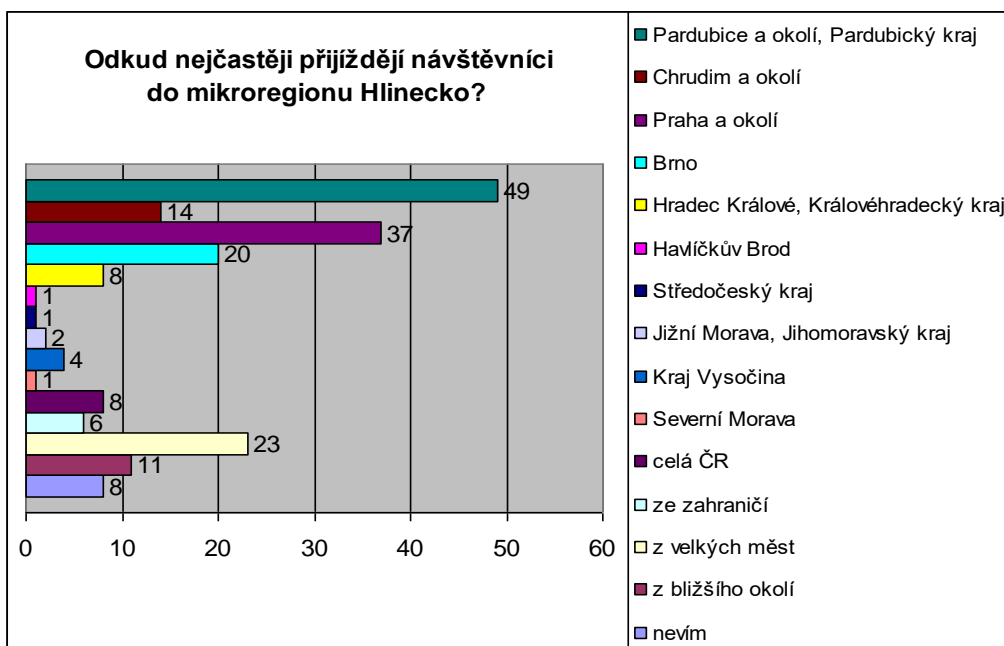
U této otázky respondenti často označovali více variant. Jednoznačně nejatraktivnější je podle nich skanzen Veselý Kopec. V mnoha případech byl označován spolu s lyžařskými areály v Hlinsku a Trhové Kamenici. Uváděny byly i jiné atraktivity, např. lovecký zámeček Karlštejn, staročeský masopust či samotná příroda.



**Obrázek 4: Otázka č. 5**

*Zdroj: Vlastní zpracování na základě dotazníkového šetření*

Venkovské oblasti na Hlinecku jsou podle místních obyvatel navštěvovány především za účelem turistiky, sportu a relaxace. I v této otázce bylo v několika případech označeno více možností najednou.



Obrázek 5: Otázka č. 6

Zdroj: Vlastní zpracování na základě dotazníkového šetření



Obrázek 6: Otázka č. 7, část A

Zdroj: Vlastní zpracování na základě dotazníkového šetření

Tabulka 1: Otázka č. 7, část B

Odhadněte, kolik % návštěvníků přenocuje.			
%	četnost odpovědí	%	četnost odpovědí
5%	1	45%	1
6,5%	1	50%	5
10%	12	60%	8
15%	3	65%	1
20%	5	70%	4
25%	3	75%	1
30%	2	80%	1
40%	3	85%	2

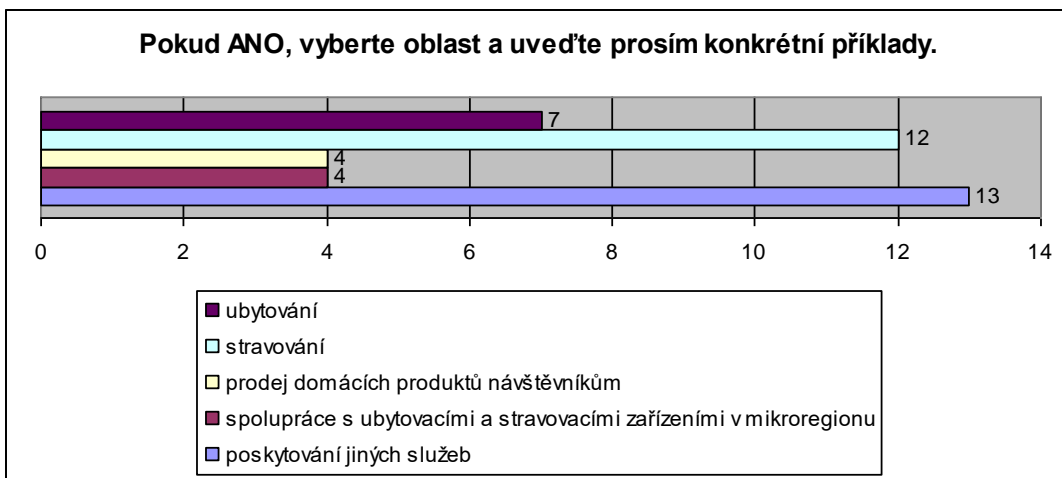
Zdroj: Vlastní zpracování na základě dotazníkového šetření

Většina respondentů si myslí, že návštěvy Hlinecka jsou převážně jednodenní. Na doplňující otázku „Odhadněte, kolik % návštěvníků přenocuje“ odpovědělo pouze 53 z celkového počtu 120 respondentů.



**Obrázek 7: Otázka č. 8, část A**

*Zdroj: Vlastní zpracování na základě dotazníkového šetření*



**Obrázek 8: Otázka č. 8, část B**

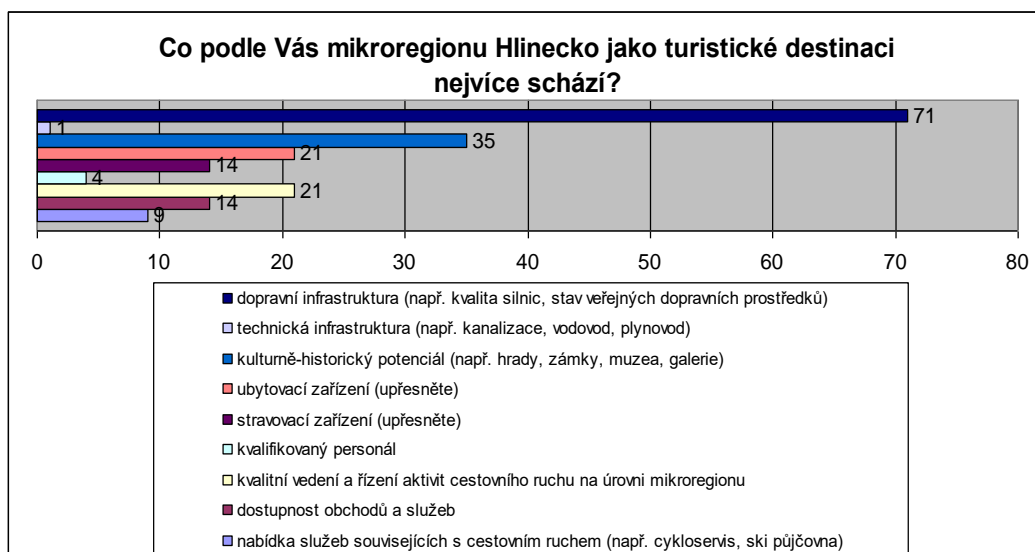
*Zdroj: Vlastní zpracování na základě dotazníkového šetření*

Téměř čtvrtina respondentů se již podílela na nabídce cestovního ruchu Hlinecka. Pod variantou „poskytování jiných služeb“ byly uvedeny následující činnosti: pořádání sportovních akcí pro tanečníky TS Ridendo, příprava turistického pochodu a cykloturistické jízdy Krajem malířů Vysočiny pod vedením KČT Hlinsko, pořádání slavnostního Setkání rodáků obce Svratouch a výstava fotografií v budově ZŠ při této příležitosti, pořádání různých koncertů, tanečních zábav a plesů, výstavy obrazů, pořádání tradičních kulturně-společenských akcí v rámci dané obce (pohádkový les, vánoční a velikonoční jarmark v obci Holetín), dětské dny, lyžařská škola v Trhové Kamenici, provoz kulturně-sportovního areálu v Chlumětíně, členství ve folklórním souboru Vysočan, tvorba expozice tradičních dřevěných hraček z Hlinecka - Příběh dřevěné panenky, spolupráce na přípravách projektu k expozici masopustu na Betlémě.

Mezi uvedenými ubytovacími a stravovacími zařízeními se objevily mj. Hospoda U Sv. Huberta, Hotel a restaurant Čertovina, Penzion Na Majlantě v Miřeticích, Penzion Zlatá Studna v Hlinsku, Hotel Slávie a Restaurace Na Radnici v Trhové Kamenici, Ski restaurant Hlinsko, U Hlineckého Koníčka, Steak bar Bison Hlinsko a další.

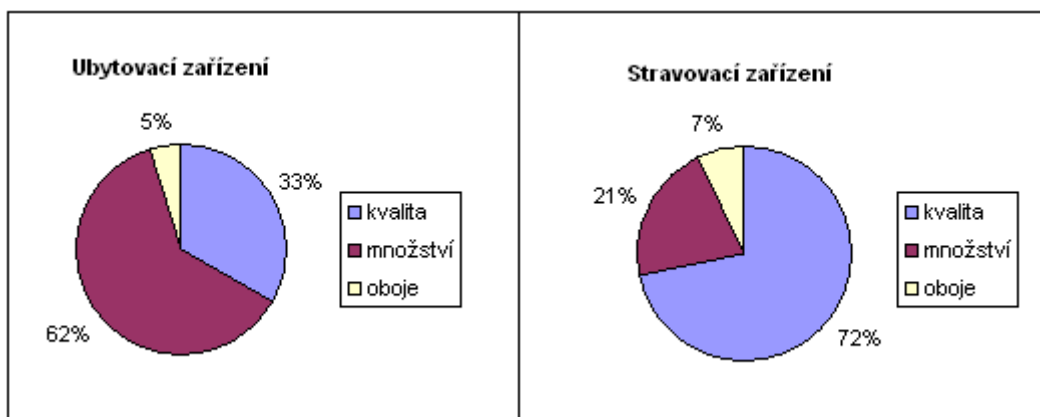
Co se týče podomácku vyrobených produktů, uvedli příslušní respondenti prodej malovaných velikonočních kraslic, rybích specialit, jehněčích klobás a kozích sýrů na Veselém Kopci a prodej medu, medoviny a včelích produktů v TIC Hlinsko.

Jako příklad spolupráce s ubytovacími a stravovacími zařízeními lze uvést prezentaci obce Vysočina na webových stránkách a v rámci činnosti v TIC Hlinsko koordinaci aktivit jednotlivých subjektů v cestovním ruchu a celkové propojení nabídky pomocí propagačních materiálů.



Obrázek 9: Otázka č. 9, část A

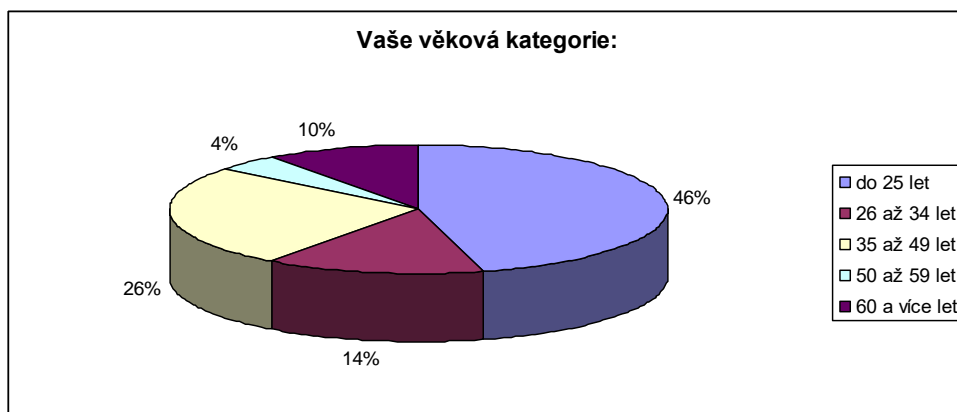
Zdroj: Vlastní zpracování na základě dotazníkového šetření



Obrázek 10: Otázka č. 8, část B

Zdroj: Vlastní zpracování na základě dotazníkového šetření

K této uzavřené otázce byly připisovány i další nedostatky jako např. nedostatek cyklostezek, dostupnost k zdravotním službám, práce a zaměstnanost.



**Obrázek 11: Otázka č. 10**

*Zdroj: Vlastní zpracování na základě dotazníkového šetření*

### Závěr

Z odpovědí respondentů vyplývá, že za jednoznačně nejnavštěvovanější místo je považován skanzen Veselý Kopec. Druhé v pořadí se umístily lyžařské areály v Hlinsku a Trhové Kamenici. Z tohoto lze usuzovat, že je nutné propagovat ostatní atraktivity Na území Hlinecka, např. pomocí pořádání akcí pro různé skupiny lidí, zvýhodněného vstupného při návštěvě více atraktivit a různých forem reklamy.

Dotazníkové šetření pomohlo odhalit silnou stránku turistického ruchu v regionu a tou je turistika a relaxace v přírodě. Na této oblasti je možné dále stavět.

Poměrně smutným jevem, který lze podle odpovědí respondentů identifikovat, je, že se v našem regionu zdrží 75% návštěvníků pouze jeden den. Tato nelichotivá statistika by mohla být vylepšena nabídkou ubytovacích služeb nebo vyšší informovaností o atraktivitách v okolí.

Podíváme-li se na region z hlediska potřeb pro turisty, nejvíce respondentů odpovědělo, že turistům schází vyhovující dopravní infrastruktura, kvalitní stravovací zařízení a větší výběr ubytování.

Celá anketa byla pojata jako výzkum obyvatel ve vztahu cestovního ruchu, nebyla tedy oslovována přímo skupina návštěvníků a turistů. Tento způsob byl záměrný, protože právě obyvatelé regionu přijímají a vnímají jakékoli novinky v této oblasti v regionu jako první. Šetření se uskutečnilo ve spolupráci s Turistickým informačním centrem Hlinsko, které provedlo hloubkový průzkum již v roce 2011 a na základě aktuálních průzkumů u jednotlivých podnikatelů i občanů v roce 2013 jsme vzhledem k nezměněným postojům jeho výsledků využili.

Cestovní ruch bude jedním z pilířů strategických cílů v oblasti MAS Hlinecko.

## Nepovinná příloha č. 6 – Anketa pro neziskové organizace

### ANKETA PRO NEZISKOVÉ ORGANIZACE

Cílovou skupinou tohoto dotazníku byli neziskové organizace, které působí na území MAS Hlinecko. Smyslem ankety je zjištění přesných údajů o neziskových organizacích, identifikace jejich potřeb a hodnocení obce jako partnera. V regionu MAS působí 22 neziskových organizací, které byly osloveny, ne všechny však mají v regionu sídlo. K datu prezentace výsledků osvojení vyplnilo anketu 12 NNO.

#### Dotazník

##### **Nezisková organizace – identifikační údaje**

**Název:**

**IČ:**

**Platná kontaktní adresa:**

**Statutární zástupce organizace:**

**Kontaktní osoba:**

**Telefon:**

**E-mail:**

**Web:**

**Název pobočky (pokud existuje v obci pouze pobočka – s právní subjektivitou i bez ní a dále vyplňte za pobočku.):**

**Adresa pobočky:**

**Vedoucí / ředitel / manažer pobočky:**

**Tel. pobočky:**

**E-mail pobočky:**

**Web pobočky:**

##### **1. Právní forma subjektu:**

- občanské sdružení, spolek
- nadace, nadační fond
- obecně prospěšná společnost
- církev
- církevní organizace
- jiná:

##### **2. Lidské zdroje:**

- Má zaměstnance (počet lidí/počet úvazků) /
- Nemá zaměstnance

Má členů

Má aktivních členů

**3. Oblast působení (vyberte z následujících možností):**

Oblast	hlavní činnost (Maximálně 2 odpovědi)	vedlejší činnost (Možno označit i více odpovědí)
dobrovolnictví	<input type="checkbox"/>	<input type="checkbox"/>
rozvoj bydlení	<input type="checkbox"/>	<input type="checkbox"/>
hospodářská a profesní sdružení	<input type="checkbox"/>	<input type="checkbox"/>
sociální služby	<input type="checkbox"/>	<input type="checkbox"/>
kultura a umění	<input type="checkbox"/>	<input type="checkbox"/>
sport	<input type="checkbox"/>	<input type="checkbox"/>
mezinárodní činnost	<input type="checkbox"/>	<input type="checkbox"/>
volný čas	<input type="checkbox"/>	<input type="checkbox"/>
náboženství a církve	<input type="checkbox"/>	<input type="checkbox"/>
vzdělávání a výzkum	<input type="checkbox"/>	<input type="checkbox"/>
odbory	<input type="checkbox"/>	<input type="checkbox"/>
zdraví	<input type="checkbox"/>	<input type="checkbox"/>
památky	<input type="checkbox"/>	<input type="checkbox"/>
životní prostředí	<input type="checkbox"/>	<input type="checkbox"/>
právo, prosazování zájmů	<input type="checkbox"/>	<input type="checkbox"/>
činnosti jinde neuvedené:	<input type="checkbox"/>	<input type="checkbox"/>
specifikujte		

**4. Na které skupiny osob jsou primárně zaměřeny Vaše aktivity/služby?**

- děti a mládež
- rodiče s dětmi (matky s dětmi)
- dospělí
- senioři
- široká veřejnost
- osoby se zdravotním postižením
- jiné (specifikujte, prosím):

**5. Územní působnost (převažující):**

- místní (pouze obec)
- regionální
- krajská
- celorepubliková
- mezinárodní

## 6. Jak hodnotíte obec jako místo pro vaše aktivity

Výborná  Dobrá  Vyhovující  Špatná  Bez názoru

A proč?

## 7. Rozvojové plány neziskové organizace

Organizace potřebuje v období od roku 2014 do roku 2020 (označte všechny možnosti, které se Vás týkají):

- Získat prostory pro činnost – doposud žádné nemá
- Vybavit prostory neziskové organizace základním vybavením pro činnost
- Rozšířit budovu pobočky/sídla
- Modernizovat stávající budovu pobočky/sídla
- Rozšířit a modernizovat vybavení
- Změnit/vytvořit marketingovou podporu neziskové organizace
- Obnovit bývalý provoz v existující, ale nyní uzavřené pobočce neziskové organizace této oblasti výroby/služeb (doplňte původní typ výroby či služeb)
- Zavést jiný než původní provoz v existující, ale nyní uzavřené pobočce neziskové organizace v této oblasti výroby/služeb (doplňte nový typ výroby či služeb)
- Vytvořit novou nabídku u stávajících produktů/služeb (potřeba inovace Vašich stávajících produktů/služeb) z oblasti
- Vytvořit novou nabídku produktů/služeb v oblasti (zcela nová oblast produktů/služeb, kterou dosud neposkytujete a chtěli byste v ní začít působit)
- Vzdělávat vlastní zaměstnance v oblasti
- Zajistit nové zaměstnance s dovednostmi v oboru, a to v počtu cca osob
- Najít nové partnery pro zajištění vstupních materiálových zdrojů pro činnost neziskové organizace
- Najít nové partnery/zákazníky pro odbyt produkce/služeb neziskové organizace, aby nezisková organizace alespoň udržela své aktivity
- Najít nové partnery/zákazníky pro odbyt produkce/služeb neziskové organizace, aby nezisková organizace mohla dále růst a rozvíjet se
- Najít nové partnery pro spolupráci v oblasti inovace produkce neziskové organizace. Jedná se o inovaci v oblasti (vypište)
- Jiné (vypište)

Celkovou cenu za pořízení výše uvedených potřeb odhaduje organizace na cca Kč.

Na výše uvedené potřeby může organizace použít z vlastních prostředků či si půjčit cca Kč.

Naplněním výše uvedených potřeb by organizace v obci vytvořila asi pracovních míst.

Na pořízení předpokládá n.o. získání dotace od

## Vyhodnocení

Z vyhodnocení této ankety, kterou vyplnilo 12 NNO na území Hlinecka, je zřetelné, že neziskové organizace jsou velmi aktivní, ale pro svou činnost nemají patřičné zázemí a vybavení, včetně výdajů na provozní náklady. Většina aktivit neziskových organizací je postavena na dobrovolné práci ve vlastním čase jednotlivých členů, málokterá organizace by vůbec pomyslela na nějakého profesionálního pracovníka nebo zaměstnance, který by napomohl rozvoji dalších aktivit v oblasti, kterou se zabývají. Finanční zdroje, dostatečnost zázemí a jistota provozu limituje většinou organizací v jejich rozvoji.

O potřebách neziskových organizací jsme předběžně informováni prostřednictvím akce „Tady neziskovky, vítejte“, která se konala 4. října 2013. Zde kromě představení činnosti



jednotlivých neziskových organizací proběhly i široké neformální diskuse o působnosti jednotlivých neziskových organizací a o jejich potřebách. Na základě tohoto setkání se 14. listopadu uskutečnilo velké fórum zástupců neziskových organizací, kde zástupci MAS se zástupci jednotlivých neziskových organizací rozebírali možnosti regionu, jeho potenciál a formu podpory pod vedením tzv. „garanta MAS Hlinecko“, kterou je MAS Sdružení pro rozvoj Poličska, o. s.

## Nepovinná příloha č. 7 – Anketa pro žáky 8. tříd základních škol

### ANKETA PRO ŽÁKY 8. TŘÍD ZÁKLADNÍCH ŠKOL

Tato anketa byla zaměřena na žáky osmých tříd základních škol. Jejím úkolem je zjistit na jaké škole mají zájem dále studovat, co jejich rozhodnutí ovlivňuje a jaký obor studia by v Hlinsku přivítali. Dotazníkové šetření proběhlo v květnu roku 2013 na Gymnáziu K. V. Raise v Hlinsku.

#### Dotazník

Gymnázium K. V. Raise, Hlinsko, Adámkova 55 a Město Hlinsko

<p style="text-align: center;"><b>DOTAZNÍK</b> <b>pro žáky 8. tříd základních škol města Hlinska ve školním roce 2012/2013</b> <b>k volbě povolání</b></p>
--

1. Jsem:

- chlapec
- děvče

2. Uvažuji o studiu na střední škole v oboru vzdělání ukončeného maturitou:

- ano
- ne
- nevím

3. Na volbu mého budoucího povolání mají vliv:

- |                               |   |   |   |   |   |
|-------------------------------|---|---|---|---|---|
| - vlastní představy a přání   | 1 | 2 | 3 | 4 | 5 |
| - přání rodičů a členů rodiny | 1 | 2 | 3 | 4 | 5 |
| - názory kamarádů             | 1 | 2 | 3 | 4 | 5 |
| - rady učitelů základní školy | 1 | 2 | 3 | 4 | 5 |

(1-nejmenší vliv, 5 – největší vliv)

4. Chci získat střední vzdělání

- všeobecné:
- odborné:  přírodovědné
- technické
- humanitní
- jiné

5. Pokud by byla možnost studovat můj zvolený obor vzdělání v Hlinsku:

- dal bych mu v každém případě přednost
- pokud by se v jiném okrese nemusely na tento obor dělat přijímací zkoušky, přihlásil bych se tam
- šel bych v každém případě mimo Hlinsko

- půjdu tam, kam dají přihlášku moji kamarádi
- je mi to jedno

6. Chtěl bych studovat na vysoké škole a gymnázium pokládám za nejlepší přípravu na tento typ studia:

- ano
- možná
- nevím

7. Pokud by se v Hlinsku otevřel obor vzdělání se zaměřením na informační technologie:

- přivítal bych to a přihlásil bych se
- obor mě zajímá, ale přihlásil bych se jinam
- nezajímá mne to

8. Uveďte obor vzdělání, který Vám v Hlinsku chybí a na který byste se určitě přihlásili:

.....  
.....

Děkujeme za ochotu a věrohodné vyplnění dotazníku.

## Vyhodnocení dotazníku žáků gymnázia K. V. Raise, Hlinsko

Gymnázium K. V. Raise, Hlinsko, Adámkova 55

### Závěry vyplývající z dotazníku

pro žáky 8. tříd základních škol města Hlinska k volbě povolání  
(termín: květen 2013)

1. V 8. ročnících základních škol v Hlinsku se ve školním roce 2012/2013 vzdělává celkem 104 žáků. Tento počet je statisticky dostatečný pro vytvoření solidního základu pro vznik základů jedné třídy středoškolského všeobecného vzdělávání doplněné absolventy základních škol z okolí Hlinska.  
Vyplněný dotazník odevzdalo celkem 93 žáků (46 chlapců a 47 dívek). Dotazník tedy představuje dostatečně spolehlivý statistický vzorek respondentů.
2. Z uvedeného počtu je rozhodnuto studovat obor vzdělání ukončený maturitou 54 žáků, tj. 58,1 %, doposud není rozhodnuto 22 žáků, tj. 23,7 %.
3. Zajímavé výsledky poskytují odpovědi na otázku č. 3 o vlivu různých faktorů na volbu budoucího povolání. Vlastní představy a přání mají váhu 4,42 (z maximálních 5,00), přání rodičů a členů rodiny však pouze 2,64. To mimo jiné svědčí o nedobrému stavu současného rodinného prostředí. Bohužel i rady učitelů základních škol mají váhu pouze 2,43. Očekávali jsme i větší vliv názorů kamarádů, žáci uvádějí váhu tohoto faktoru pouze na úrovni 2,00.
4. Odpovědi na otázku č. 4 korespondují s konstatováním bodu 1. – 16 žáků současných 8. tříd v Hlinsku hodlá získat všeobecné střední vzdělání.
5. K výraznému zamyšlení představitelů samosprávy by měly vést odpovědi na otázku č. 5. Pouze 31 žáků (33,3 %) by dalo v každém případě přednost možnosti studovat zvolený obor vzdělání v Hlinsku. Varující je, že 25 žáků (26,9 %) chce v každém případě jít studovat mimo Hlinsko. O úrovni základního vzdělání vypovídá i údaj o počtu žáků, kteří by se přihlásili na zvolený obor v jiném okrese, pokud by se na tento obor v daném místě nemusely konat přijímací zkoušky – těchto žáků je celkem 17 (18,3 %).
6. Otázka č. 6 dotazníku není příliš relevantní. Zdá se, že žáci mají doposud málo informací o vysokoškolském vzdělávání. Většina odpověděla na dotaz, zda považují gymnázium za nejlepší přípravu pro studium na vysoké škole, neurčitě - buď že neví nebo možná (celkem 68,8 %).
7. Pokud by se v Hlinsku otevřel obor vzdělání se zaměřením na informační technologie, ...  
... celkem 18 žáků. Jsou to vesměs žáci, kteří by si

sportovní gymnázium, zdravotnický obor, obor automechanik (2 žáci), střední průmyslovou školu (2 žáci), obor kadeřnice, obor kuchař – číšník (2 žáci), střední školu sociálně zdravotnickou či grafickou školu. I zde jsou zjevné rezervy v práci výchovných poradců základních škol ve směru informovanosti svých žáků o skutečné náplni jednotlivých oborů vzdělání.

8. Velkou šíří problematiky odborného vzdělávání v městě Hlinsku přesně ukazují odpovědi žáků na otázku č. 8 snažící se určit obory, které žákům v Hlinsku chybí a na které by se určitě přihlásili. Roztříštěnost žádaných oborů je (podle očekávání) obrovská. Od oborů jako jsou kuchař, číšník, kovoobráběč, cukrářka, truhlář, tesař, opravář zemědělských strojů až po sportovní gymnázium, veterinární učiliště, pedagogickou školu (i fakultu), střední zdravotnickou školu, chemickou průmyslovku, elektrotechnickou průmyslovku nebo konzervatoř.

**Dotazník pro žáky 8. tříd základních škol města Hlinska k volbě povolání**

Termín: květen 2013

Počty žáků v 8. třídách ZŠ ve školním roce 2012/2013:	ZŠ Hlinsko, Smetanova	ZŠ Hlinsko, Resslerova	ZŠ Hlinsko, Ležáků	Celkem
	27	38	39	104

**Vyhodnocení odpovědí dotazníku:**

1. Jsem:	ZŠ Hlinsko, Smetanova	ZŠ Hlinsko, Resslerova	ZŠ Hlinsko, Ležáků	Celkem
chlapec:	9	18	19	46
děvče:	16	19	12	47
Celkem:	25	37	31	93

2. Uvažuji o studiu na střední škole v oboru vzdělání ukončeného maturitou:	ZŠ Hlinsko, Smetanova	ZŠ Hlinsko, Resslerova	ZŠ Hlinsko, Ležáků	Celkem
ano	16	22	16	54
ne	4	4	9	17
nevím	5	11	6	22

3. Na volbu mého budoucího povolání mají vliv (1 - nejmenší vliv, 5 - největší vliv):	ZŠ Hlinsko, Smetanova	ZŠ Hlinsko, Resslerova	ZŠ Hlinsko, Ležáků	Celkem
vlastní představy a přání:	4,40	4,32	4,55	4,42
užší rodině a členů rodiny:	2,48	2,67	2,74	2,64
názory kamarádů:	1,84	1,89	2,26	2,00
rady učitelů základní školy:	2,24	2,78	2,19	2,43

4. Chci získat střední vzdělání:	ZŠ Hlinsko, Smetanova	ZŠ Hlinsko, Resslerova	ZŠ Hlinsko, Ležáků	Celkem
všeobecné:	6	8	2	16
odborné přírodovědné:	3	1	2	6
odborné technické:	6	11	11	28
odborné humanitní:	1	6	2	9
odborné jiné:	9	11	14	34

5. Pokud by byla možnost studovat můj zvolený obor vzdělání v Hlinsku:	ZŠ Hlinsko, Smetanova	ZŠ Hlinsko, Resslerova	ZŠ Hlinsko, Ležáků	Celkem
dal bych mu v každém případě přednost:	10	9	12	31
pokud by se v jiném okrese nemusely na tento obor dělat přijímací zkoušky, přihlásil bych se tam:	1	13	3	17
šel bych v každém případě mimo Hlinsko:	4	13	8	25

## Závěr

Vedení Gymnázia K. V. Raise v Hlinsku projednalo výsledky výše uvedeného dotazníku pro žáky 8. tříd základních škol města Hlinska na svém zasedání dne 20. června 2013. S ohledem na tyto výsledky rozhodlo zatím nepokračovat v přípravě nového oboru vzdělání zaměřeného na informační technologie.

Souhrnná data dotazníku budou poskytnuta vedení města Hlinska jako podnět k dalšímu jednání o znovuoživení odborného vzdělávání ve městě Hlinsku. Toto znovuoživení je však podle názoru vedení gymnázia vázáno na oživení některého z průmyslových oborů, který se historicky v Hlinsku po druhé světové válce rozvíjel. Jedině zajištění perspektivy případného zaměstnání v Hlinsku může přinést relativní sjednocení zájmu žáků o příslušný obor a následně vznik tohoto oboru.

V současné době je nutné vynaložit veškerou energii k zachování existence středního všeobecného vzdělávání v Hlinsku.

Ze závěru ankety provedené členem MAS – gymnáziem - jasně vyplývá, že zrušení učňovského školství je zásadním a palčivým problémem, který region ochudil o osoby připravené na technické profese. Zrušení učňovského školství na Hlinecku nijak nezvýšilo počet dětí, které studují učňovské technické obory nebo technickou střední školu v Chrudimi. Naopak, mladí lidé „sáhli“ po jiných oborech. Z široké ankety mezi obyvateli jasně vyplynulo, že nedostatek odborného školství a technických profesí v regionu není jen problémem občanů, ale také firem. Trendem a možností znovuoživení zájmu o technické obory tak bude na území MAS navázání spolupráce mezi firmami, školami a studenty, snaha pomoci formou vzniku a provozu školicích středisek určených pro praxi studentů přímo v konkrétních firmách a regionu. Nápomocně budeme usilovat i o podporu rozvoje technického oboru na gymnáziu.

## **Nepovinná příloha č. 8 – Celkové zhodnocení a závěr dotazníkových a anketních šetření v regionu**

Z dotazníkových šetření, která byla provedena v průběhu roku 2013 a 2014 nebo byla použita z minulých let, vyplynuly potřeby jednotlivých skupin obyvatel. Celé šetření bylo záměrně provedeno pestře a nejednotně, aby se prokázaly hlubší problémy křížově, různými názory různých skupin obyvatel.

Definované strategické cílové oblasti:

9. **Podpora zaměstnanosti a rozvoje regionálních firem a výrobců** - podpora vzniku nových pracovních míst - vznik nových firem, rozvoj malých a středních firem, obnova objektů a nákup technologií jako podpora rozvoje podnikání, vše s vazbou na zvýšení produkce, zvýšení nebo udržení zaměstnanosti, zvýšení počtu pracovních míst v regionu, pomoc při startu novým podnikatelským subjektů, vzdělávání již zavedených a existujících firem (rozvoj výroby, konkurenceschopnost, zvýšení odbytu, exportu atd.), podpora a udržení základních služeb v malých obcích (prodejny potravin, poštovní služby) – provázanost s rozvojem v oblasti cestovního ruchu a zemědělstvím, ale i podporou veřejné správy.
10. **Podpora vzdělanosti a uplatnění absolventů** v regionu - podpora vzdělávání na ZŠ, spolupráce středního školství, spolupráce s firmami regionu, tvorba podmínek pro praxe učňů, školící střediska firem v regionu pro učně zejména technických profesí (budoucí zaměstnanci), spolupráce se studenty VŠ z regionu - zájem o bakalářské a diplomové práce s vazbou na území, spolupráce s úřady práce - motivace absolventů zůstat v regionu, motivace firem zaměstnat absolventy, projekty regionálního charakteru mezi školami v regionu - pomoc při větší spolupráci, větším zapojení mezi sebou v oblasti různých aktivit. U MŠ podpora technického vzdělávání (řešení s firmami projektů typu „technických školek“ na místní úrovni), podpora ZUŠ - spolupráce meziregionální, podpora volnočasových aktivit - festivaly, koncerty, soutěže v různých oborech- napříč ČR i spolupráce se zahraničím.
11. **Rozvoj cestovního ruchu**, podpora infrastruktury, služeb (ubytovací a stravovací kapacity, průvodcovské služby, muzea, turistické „zážitky“ a nové atraktivita), publicita a propagace - i interaktivní formou, podpora a publicita regionálních výrobků a výrobců, řemeslníků, prodejen i regionální kuchyně, trhů i jarmarků, dále rozvoj značení (lyžařské trasy, turistické nebo naučné, případně hippotrasy, včetně doplňkové infrastruktury (odpočívky, značení, parkovací plochy a „výchozí zázemí“).
12. **Zachování regionálního zemědělství** - podpora živočišné i rostlinné výroby a chovatelství včetně zpracovatelského průmyslu s vazbou na regionální výrobky, regionální distribuci a prodej, spolupráci prostřednictvím trhů a regionálních prodejen, vazba na základní prodejny v malých obcích, podpora odkupu přebytků zahrádkářů



apod. Větší spolupráce v toku potravinového řetězce od pěstitele ke spotřebiteli – vazba na cestovní ruch, ekofarmy, agro a ekoturistiku apod.

13. **Rozvoj občanské vybavenosti obcí** - rozvoj, rekonstrukce nebo zfunkčnění budov ve vlastnictví veřejných subjektů - úřady, školy, školky, kulturní a obecní centra, knihovny, sály (obce, svazky, ale i příspěvkové organizace obcí a krajů), ve vhodných případech stavby nových objektů, spolupráce s neziskovým sektorem - podpora rozvoje činnosti volnočasových organizací a NNO působících v oblasti sociální sféry, dodávky vybavení pro nové aktivity, revitalizace veřejných ploch a prostranství, vybavení mobiliářem, pomůckami, značením- vazba na cestovní ruch, vazba na veřejnou infrastrukturu- hřiště, venkovní plochy, objekty.
14. **Rozvoj infrastruktury venkova** - podpora revitalizace parků, meditačních zahrad, veřejných prostranství, mobiliáře v parcích, ale i údržba a obnovení funkčnosti lesních cest i studánek s odpočinkovými místy, opravy místních komunikací (IV. třída), spolupráce se SÚZ při rekonstrukci silnic vyšší třídy spravovaných krajem, dostupnost základní dopravy v regionu (IDOS, železnice), podpora základní technické infrastruktury (chodníky, vodovody, ČOV, parkoviště, odstavné plochy a autobusové zastávky), podpora zvýšení bezpečnosti - zavedení vhodných prvků (retardéry, upozorňující radary, jiné bezpečnostní prvky včetně prevence a upozorňujících tabulí) ale i územní plán, možnost stavebních parcel, dostupných a zasíťovaných pozemků s přístupovými komunikacemi, bezpečné trasy pro cyklisty- provázané okruhy.
15. **Ochrana přírody** - vhodné využití podpory charakteru krajiny (lesní cesty, remízky, aleje, využití genofondových sadů s charakteristickými místními starými odrůdami, zalesnění tradičními odrůdami) včetně zvýšení informovanosti (tabule s informacemi) s vazbou na spolupráci s mládeží, školami, mladými zástupci AOPK, skauty, myslivci nebo jinými organizacemi (CHKO Žďárské vrchy, CHKO Železné hory) s vazbou na cyklotrasy, cyklostezky, běžecké trasy, označení a jejich vybavenost, dále prevence neznečištění vynikajícího ovzduší v důsledku zdražení cen energií a malé kontroly „předmětů spalování“, možnost využití a popularizace „kotlíkových dotací“ zejména u obyvatel v menších obcích, kde je sice drahá plynofikace nebo umožněno topení elektrinou, ale v praxi je využít levnější provoz „starých kotlů na tuhá paliva“, snižování energetické náročnosti nejen veřejných budov, ale i soukromých objektů. Dále prevence proti povodním a přívalovým deštům přírodní formou v ohrožených obcích.
16. **Rozvoj sociální infrastruktury** - umožnění zvýšení množství a rozšíření charakteru služeb pro znevýhodněné cílové skupiny, zdravotně handicapované a také seniory (nadprůměrné % oproti ČR), podpora péče o nemocné, pečovatelských služeb a spolupráce firem, veřejné sféry a charity, ale i podpora skupin obtížněji začlenitelných zpět do života regionu (cizinci, lidé z výkonu trestu, oběti domácího násilí, dlouhodobě nezaměstnatelní...), využití volného času, příprava aktivit, návrat do života - rekvalifikace, stáže „na zkoušku“, podpora sociálního podnikání, podpora a ocenění dobrovolnictví a jeho většího uplatnění v regionu jako „cenné lidské devízy“ apod.

**17. Podpora akcí aktivit občanů i organizací v oblasti volného času, oddychu, kultury i sportu,** a to nejen v dobudování zázemí (vazba na občanskou vybavenost), ale i v pestrosti, zavedení nových tradičních akcí, obnovení zaniklých tradičních akcí, spolupráce napříč regionem mezi veřejnou sférou, oblastí cestovního ruchu, školami i občany a také podnikateli (divadla, festivaly, plesy, vesnické zábavy, tradiční letní akce na malých obcích apod.) Podpora fyzické zdatnosti dětí, ale i rozšíření všeobecné vzdělanosti v oblasti kultury, historie atd. Tento cíl směřuje do „měkkých akcí“, tedy investice jsou zde pouze doplňkově, ne prioritně.

Ze závěrů vyplynuly tyto hlavní cíle, které byly veřejně projednány a Valnou hromadou schváleny jako oblasti vhodné k rozpracování. Na dalším rozpracování oblasti strategických cílů, definici jednotlivých opatření a jejich naplnění aktivitami budou členové MAS ve spolupráci s dalšími subjekty a občany pracovat v průběhu roku 2014. V dalším období tedy dojde k rozpracování všech námětů a informací zjištěných v průběhu osvojování a tréninku metody LEADER v roce 2013, kdy MAS znovuobnovila svou činnost.

## Nepovinná příloha č. 9 – Památné stromy

### Lípa srdčitá - město Hlinsko

Tabulka 1 Památný strom Lípa srdčitá

Název	Katastrální území	Datum vyhlášení	Zdravotní stav k 20.10. 2009	Stáří (roky)	Výška stromu (m)	Výška koruny (m)	Šířka koruny (m)	Obvod kmene (cm)
Lípa srdčitá	Hlinsko v Čechách	5.10.2000	silně poškozený	200	20	17	18	590

Zdroj: [www.ochranaprirody.cz](http://www.ochranaprirody.cz)

**Popis stromu:** infikována šedoporkou osmahlou, šupinovkou kostřbatou, václavkou hlízovitou, od 70. let 20. stol. dvakrát vyhořela.

**Fyziologický stav:** kvete-plodí-klíčí.

**Provedené zásahy:** od roku 1998 byly prováděny zdravotní řezy, čištění, zakrytí dutiny a ošetření proti houbám, opravy krytů.

**Navrhovaná opatření ze dne 20. 10. 2009:** zdravotní řez, čištění dutiny, revize vazeb, redukce.



Obrázek 1 Foto památného stromu Lípa srdčitá

Zdroj: Vlastní fotodokumentace

### Lípa u Lip - město Hlinsko

Tabulka 2 Památný strom Lípa u lip

Název	Katastrální území	Datum vyhlášení	Zdravotní stav k 20.10.2009	Stáří (roky)	Výška stromu (m)	Výška koruny (m)	Šířka koruny (m)	Obvod kmene (cm)
Lípa u lip	Hlinsko v Čechách	12.3.1999	dobrý	200	21	20	19	465

Zdroj: [www.ochranaprirody.cz](http://www.ochranaprirody.cz)

**Popis stromu:** 2005 (zdravotní řez, ošetření dutiny), 2009 (zdravotní řez, symetrizační řez, výměna vazby) Lípa se cca. ve 2 m větví do 2 kosterních větví, má centrální dutinu.

**Fyziologický stav:** kvete-plodí-klíčí.

**Provedené zásahy:** od roku 2005 byly prováděny zdravotní řezy, symetrizační řezy, výměna vazby a ošetření dutiny.

**Navrhovaná opatření ze dne 20.10.2009:** V budoucnu zdravotní řez a revize vazby.

## Pospíšilův dub - město Hlinsko

Tabulka 3 Památný strom Pospíšilův dub na Čertovině

Název	Katastrální území	Datum vyhlášení	Zdravotní stav k 20.10.2009	Stáří (roky)	Výška stromu (m)	Výška koruny (m)	Šířka koruny (m)	Obvod kmene (cm)
Pospíšilův dub na Čertovině	Hlinsko v Čechách	22.5.2009	dobrý	115	24,5	21,5	29	480

Zdroj: [www.ochranaprirody.cz](http://www.ochranaprirody.cz)

**Popis stromu:** strom s centrální dutinou, dvě podélné trhliny na kmeni ošetření - 1981, 1992, 2009.

**Fyziologický stav:** kvete-neplodí

**Provedené zásahy od roku 1981:** zdravotní řez, ošetření a zastřešení dutiny, odstranění staré vazby a instalace nových., odstranění suchých větví.

**Navrhovaná opatření ze dne 20. 10. 2009:** V budoucnu případně bezpečnostní řez, reinstalace vrtané vazby, odlehčovací řez, revize vazeb



Obrázek 2: Foto památného stromu Pospíšilův dub na Čertovině

Zdroj: vlastní fotodokumentace

## Dub letní - obec Krouna – místní část Rychnov

Tabulka 4 Památný strom Dub letní

Název	Katastrální území	Datum vyhlášení	Zdravotní stav k 13.8.2009	Stáří (roky)	Výška stromu (m)	Výška koruny (m)	Šířka koruny (m)	Obvod kmene (cm)
Dub letní	Rychnov	1.2.2000	výborný	200	15	13	19	510

Zdroj: [www.ochranaprirody.cz](http://www.ochranaprirody.cz)

**Popis stromu:** Krásná solitéra, nízko zavětvený, v jedné z hlavních větví je otevřená dutina. Rozložitá, nízko zavětvená koruna, vitální, zdravý. Fyziologický stav: kvete-plodí.

**Provedené zásahy v roce 2009:** žádné provedené zásahy

**Navrhovaná opatření:** žádná navrhovaná opatření



Obrázek 3: Foto památného stromu Dub letní

Zdroj: vlastní fotodokumentace

## Buk lesní - obec Krouna – místní část Františky

Tabulka 5 Památný strom Buk lesní Františky

Název	Katastrální území	Datum vyhlášení	Zdravotní stav k 13.8.2009	Stáří (roky)	Výška stromu (m)	Výška koruny (m)	Šířka koruny (m)	Obvod kmene (cm)
<b>Buk lesní Františky</b>	Františky	29.10.2003	velmi dobrý	150	23	16,5	19	440

Zdroj: [www.ochranaprirody.cz](http://www.ochranaprirody.cz)

**Popis stromu:** Pěkná solitéra, dvoják s vylomenou větví na jedné silné větvi. V koruně proschlé větve. Otevřená dutina ve kmeni, vysoké kořenové náběhy

**Provedené zásahy od roku 2003:** V roce 2003 byl proveden zdravotní řez, instalace bezpečnostní vazby.

**Navrhovaná opatření:** REZ VAZ (2003)



Obrázek 4: Foto památného stromu Buk lesní Františky

Zdroj: vlastní fotodokumentace

## Klen u hájenky na Humperkách - obec Krouna

Tabulka 6 Památný strom Klen u hájenky na Humperkách

Název	Katastrální území	Datum vyhlášení	Zdravotní stav k 20.10.2009	Stáří (roky)	Výška stromu (m)	Výška koruny (m)	Šířka koruny (m)	Obvod kmene (cm)
<b>Klen u hájenky na Humperkách</b>	Krouna	1.6.2009	dobrý	300	31	28	25	516

Zdroj: [www.ochranaprirody.cz](http://www.ochranaprirody.cz)

**Popis stromu:** Mohutný exemplář a centrální dutinou, ve výšce cca. 2,5 m se větví do několika KV. Fyziologický stav: kvete-plodí-klíčí.

**Provedené zásahy od roku 1999:** byly provedeny zdravotní řezy, ošetření a zastřešení dutiny, založení vazeb.

**Navrhovaná opatření v roce 2009:** čištění dutiny, zdravotní řez a revize vazeb, v případě nutnosti odlehčovací řez



Obrázek 5: Foto památného stromu Klen u hájenky na Humperkách

*Zdroj: Blastní fotodokumentace*

### Dub letní - obec Mrákotín

Tabulka 7 Památný strom Dub letní

Název	Katastrální území	Datum vyhlášení	Zdravotní stav k 16.3.2010	Stáří (roky)	Výška stromu (m)	Výška koruny (m)	Šířka koruny (m)	Obvod kmene (cm)
Dub letní	Mrákotín	11.4.1996	velmi dobrý	200	17	15	12	430

*Zdroj: www.ochranaprirody.cz*

**Popis stromu:** Na kmeni plodnice pstřeně dubového

**Provedené zásahy v roce 2009:** zdravotní řez, vyčištění dutiny a ošetření proti houbám, oprava krytů

**Navrhovaná opatření v roce 2009:** žádný navrhovaná opatření

### Hrušeň obecná - obec Mrákotín

Tabulka 8 Památný strom Hrušeň obecná

Název	Katastrální území	Datum vyhlášení	Zdravotní stav k 10.3.2010	Stáří (roky)	Výška stromu (m)	Výška koruny (m)	Šířka koruny (m)	Obvod kmene (cm)
Hrušeň obecná	Mrákotín	11.4.1996	silně poškozený	200	20	17	18	590

*Zdroj: www.ochranaprirody.cz*

**Popis stromu:** solitéra s pěknou korunou, má odřezanou jednu větev ve spodním patře, ve větvi dutina. Nízko na kmeni je kolmý a krátký příčný zářez s hladkou plochou 2010. Na bázi kmene

velká nezacelená rána, u paty kmene poškozena zemědělskou mechanizací. Koruna fragmentovaná, nepravidelná, objemově redukována o chybějící části.

**Provedené zásahy v roce 2009:** zdravotní řez, vyčištění dutiny a ošetření proti houbám, oprava krytů

**Navrhovaná opatření v roce 2009:** žádná navrhovaná opatření

### Lípa srdčitá - obec Tisovec

Tabulka 9 Památný strom Lípa srdčitá

Název	Katastrální území	Datum vyhlášení	Zdravotní stav k 13. 8. 2009	Stáří (roky)	Výška stromu (m)	Výška koruny (m)	Šířka koruny (m)	Obvod kmene (cm)
Lípa srdčitá	Kvasín	20.1.1993	velmi dobrý	-	29	-	22	710

Zdroj: [www.ochranaprirody.cz](http://www.ochranaprirody.cz)

**Popis stromu:** Vysoká, mohutná lípa se zajímavým boulovatým kmenem. Jde o dvoják, který má v místě rozvětvení pravděpodobně dutinu. Potřebuje nutně ošetřit a probrat suché větve. **Fyziologický stav:** kvete-plodí.

**Provedené zásahy v roce 2009:** žádné provedené zásahy

**Navrhovaná opatření v roce 2009:** žádná navrhovaná opatření



Obrázek 6 Foto památného stromu Lípa srdčitá v Kvasíně

### Lípa velkolistá - Městys Trhová Kamenice

Tabulka 10 Památný strom Lípa velkolistá v Kameničkách

Název	Katastrální území	Datum vyhlášení	Zdravotní stav k 4. 2. 2010	Stáří (roky)	Výška stromu (m)	Výška koruny (m)	Šířka koruny (m)	Obvod kmene (cm)
-------	-------------------	-----------------	-----------------------------	--------------	------------------	------------------	------------------	------------------

<b>Lípa velkolistá v Kameničkách</b>	Trhová Kamenice	1.12.1990	dobrý	450	35	31	24	796
--------------------------------------	-----------------	-----------	-------	-----	----	----	----	-----

Zdroj: [www.ochranaprirody.cz](http://www.ochranaprirody.cz)

**Popis stromu:** Souřadnice jsou nepřesné, upravit. Krásná solitera ve dvoře v dobrém zdravotním stavu, vitální. Kmen je poškozen rozsáhlou dutinou sahající až do báze, kde je několik vstupních otvorů (několik menších dutinek). Mohutná koruna 2003 adventivní kořeny v dutině, mech, pýchavka. Fyziologický stav: kvete-plodí.

**Provedené zásahy od roku 2005:** V minulosti prořezán, kmenová dutina zastřešena. V roce 2005 byl proveden zdravotní ořez stromu, kontrola dutiny. V roce 2008 byl proveden zdravotní ořez a zastřešení drobných dutinek.

**Navrhovaná opatření v roce 2010:** Každý rok vyhodnotit aktuální zdravotní stav stromu a navrhnout potřebná opatření vedoucí k zachování (zlepšení zdravotního stavu) stromu.

### Svárovská lípa Maruška - městys Trhová Kamenice

Tabulka 11 Památný strom Svárovská lípa Maruška

Název	Katastrální území	Datum vyhlášení	Zdravotní stav k 4. 2. 2010	Stáří (roky)	Výška stromu (m)	Výška koruny (m)	Šířka koruny (m)	Obvod kmene (cm)
<b>Svárovská lípa Maruška</b>	Trhová Kamenice	16.3.2015	velmi dobrý	250	19	13	10	530

Zdroj: [www.ochranaprirody.cz](http://www.ochranaprirody.cz)

**Popis stromu:** v 3,5 m se větví na 2 terminálu, koruna kompaktní, pěkně utvářená.

**Provedené zásahy:** žádné, **navrhovaná opatření:** žádné

### Hrušeň pod kaplí - městys Včelákov

Tabulka 12 Památný strom Hrušeň pod Kaplí

Název	Katastrální území	Datum vyhlášení	Zdravotní stav k 13. 8. 2009	Stáří (roky)	Výška stromu (m)	Výška koruny (m)	Šířka koruny (m)	Obvod kmene (cm)
<b>Hrušeň pod Kaplí</b>	Babákov	2. 8. 2002	dobrý	150	9	8	9	330

Zdroj: [www.ochranaprirody.cz](http://www.ochranaprirody.cz)

**Popis stromu:** Koruna jednostranná, zdravá. Fyziologický stav: kvete-plodí.

**Provedené zásahy:** v roce 2000 odstranění suchých větví, odlehčení, vyčištění a překrytí dutiny šindelí

**Navrhovaná opatření:** OS 2002



Zdroj: vlastní fotodokumentace



**Obrázek 7 Foto památného stromu Hrušeň pod Kaplí**

## Lípa srdčitá - obec Vojtěchov

Tabulka 13 Památný strom Lípa srdčitá

Název	Katastrální území	Datum vyhlášení	Zdravotní stav k 13. 8. 2009	Stáří (roky)	Výška stromu (m)	Výška koruny (m)	Šířka koruny (m)	Obvod kmene (cm)
Lípa srdčitá	Vojtěchov u Hlinska	28. 1. 2000	dobrý	300	24	21	21	690

Zdroj: [www.ochranaprirody.cz](http://www.ochranaprirody.cz)

**Popis stromu:** Mohutná zdravá lípa s krásným habitem, větve sahají nízko k zemi a nad střechu. V koruně vylomena jedna mohutná větev v místě tlakové vidlice. Fyziologický stav: kvete-plodí.

**Provedené zásahy:** V roce 1996 ošetřena

**Navrhovaná opatření:** žádná navrhovaná opatření



Obrázek 8 Foto památného stromu Lípa srdčitá

Zdroj: vlastní fotodokumentace

## Nepovinná příloha č. 10 – Seznam sociálních služeb

<b>Název společnosti</b>	<b>Amalthea o. s.</b>
<b>IČ</b>	266 47 214
<b>Sídlo</b>	Husova 199, 530 03 Pardubice
<b>Pobočka v regionu MAS</b>	-
<b>Kontaktní osoba</b>	Alena Saidlová
<b>Telefonní číslo</b>	00 420 777 752 825
<b>E-mail</b>	<a href="mailto:alena@amalthea.pardubice.cz">alena@amalthea.pardubice.cz</a> , <a href="mailto:amalthea@amalthea.pardubice.cz">amalthea@amalthea.pardubice.cz</a>
<b>Webová stránka</b>	<a href="http://www.amalthea.pardubice.cz/">http://www.amalthea.pardubice.cz/</a>
<b>Cílová skupina</b>	Rodiny s dětmi v tísní
<b>Činnost</b>	Informační a vzdělávací činnost Rozvoj a podpora sociálních služeb v oblasti péče o rodinu a dítě Iniciace spolupráci a komunikace se státními i nestátními institucemi Hledání možností zvyšování kvality péče o rodinu a dítě Zvyšování podílu náhradní rodinné péče Poskytování podpory rodinám a jedincům v obtížné životní situaci Vytvoření nabídky dostupných služeb v oblasti náhradní rodinné péče
<b>Akce v roce 2013</b>	Projekt NA ZAČÁTKU II. Projekt „POJĎTE DO ŠKOLKY!“ Konference „Nové metody sociální práce s ohroženou rodinou se zaměřením na rodinné konference“ Benefiční koncert Corvus quartet pro Amaltheu

<b>Název společnosti</b>	<b>AUTISTIK</b>
<b>IČ</b>	604 57 040
<b>Sídlo</b>	Kyselova 1189/24, 182 00 Praha 8
<b>Pobočka v regionu MAS</b>	-
<b>Kontaktní osoba</b>	Miroslava Jelínková, Hana Kaválková
<b>Telefonní číslo</b>	00 420 604 125 832
<b>E-mail</b>	<a href="mailto:autistik@volny.cz">autistik@volny.cz</a>
<b>Webová stránka</b>	<a href="http://www.autistik.cz/">http://www.autistik.cz/</a>
<b>Cílová skupina</b>	Osoby s autismem
<b>Činnost</b>	Ochrana práv občanů s autismem a jejich rodin Vytváření společenských a ekonomických podmínek pro optimální rozvoj postižených autismem a jejich zařazení do společnosti Napomáhání realizace práva na vzdělávání a výchovu postižených autismem Vytváření podmínek pro snazší integraci takto postižených do společnosti Navázání kontaktů a začlenění společnosti do mezinárodního rámce
<b>Akce v roce 2013</b>	Kurs Základy vzdělávání a péče o občany s autismem

<b>Název společnosti</b>	<b>Český svaz ochránců přírody - Záchraná stanice a ekocentrum "Pasička"</b>
<b>IČ</b>	682 10 965
<b>Sídlo</b>	Bor u Skutče 47, 539 44 Proseč

<b>Pobočka v regionu MAS</b>	-
<b>Kontaktní osoba</b>	Josef Cach
<b>Telefonní číslo</b>	00 420 777 678 777
<b>E-mail</b>	<a href="mailto:stanice@pasicka.cz">stanice@pasicka.cz</a>
<b>Webová stránka</b>	<a href="http://www.pasicka.cz/">http://www.pasicka.cz/</a>
<b>Cílová skupina</b>	Poraněná, oslabená a hendikepovaná volně žijící zvířata
<b>Činnost</b>	Léčba poraněných a oslabených živočichů s následným navrácením zpět do přírody Péče o trvale handicapované volně žijící živočichy Vytváření programů pro mateřské a základní školy
<b>Akce v roce 2013</b>	-

<b>Název společnosti</b>	<b>Domov seniorů Drachtinka</b>
<b>IČ</b>	275 20 269
<b>Sídlo</b>	Erbenova 1631, 53901 Hlinsko
<b>Pobočka v regionu MAS</b>	-
<b>Kontaktní osoba</b>	Mgr. Eva Holečková
<b>Telefonní číslo</b>	00 420 469 318 530
<b>E-mail</b>	<a href="mailto:info@drachtinka.cz">info@drachtinka.cz</a>
<b>Webová stránka</b>	<a href="http://www.drachtinka.cz/">http://www.drachtinka.cz/</a>
<b>Cílová skupina</b>	Senioři
<b>Činnost</b>	Poskytování ubytování a stravy Pomoc při zvládnání běžných úkonů péče o vlastní osobu Zprostředkování kontaktu se společenským prostředím Sociálně terapeutické a akviziční činnosti Pomoc při uplatňování práv, oprávněných zájmů a při obstarávání osobních záležitostí Zprostředkování navazujících služeb
<b>Akce v roce 2013</b>	Zahradní slavnost 2013 Kalendář Hodnoty času

<b>Název společnosti</b>	<b>FOKUS Vysočina</b>
<b>IČ</b>	150 60 306
<b>Sídlo</b>	5. května 356, 580 01 Havlíčkův Brod
<b>Pobočka v regionu MAS</b>	Karla Lidického 1213, 539 01 Hlinsko
<b>Kontaktní osoba</b>	Bc. Michaela Růžicková
<b>Telefonní číslo</b>	00 420 777 151 497
<b>E-mail</b>	<a href="mailto:misa.ruzickova@fokusvysocina.cz">misa.ruzickova@fokusvysocina.cz</a>
<b>Webová stránka</b>	<a href="http://www.fokusvysocina.cz/pages.aspx?p=35">http://www.fokusvysocina.cz/pages.aspx?p=35</a>
<b>Cílová skupina</b>	Osoby s duševním onemocněním od 18 let
<b>Činnost</b>	Podpora v rozvoji dovedností Zprostředkování kontaktu se společenským prostředím Výchovné, vzdělávací a aktivizační činnosti Pomoc při uplatňování práv a zájmů Fakultativní služby

<b>Akce v roce 2013</b>	Filmový klub Opékání špekáčků Kuželky v DS Drachtinka Prodej vlastních výrobků - Svatojiřský jarmark, Medobraní na Betlémě v Hlinsku Školení sociálních pracovníků "Recovery" Podpora spolupráce neziskových organizací na území Neziskovky "vítejte" Vydávání časopisu Korálek
-------------------------	---

<b>Název společnosti</b>	<b>MEDEA - z. s.</b>
<b>IČ</b>	265 77 941
<b>Sídlo</b>	Kameničky 33, 539 01 Hlinsko
<b>Pobočka v regionu MAS</b>	Budovatelů 1229, 539 01 Hlinsko
<b>Kontaktní osoba</b>	Jiří Hrabčuk
<b>Telefonní číslo</b>	00 420 724 191 975
<b>E-mail</b>	<a href="mailto:jiri.hrabcuk@seznam.cz">jiri.hrabcuk@seznam.cz</a>
<b>Webová stránka</b>	-
<b>Cílová skupina</b>	Děti a mládež od 7 do 18 let
<b>Činnost</b>	Práce s dětmi ze sociálně znevýhodněných rodin Práce s rizikovou mládeží Náhradní rodinná péče
<b>Akce v roce 2013</b>	Pořádání letních táborů Pořádání víkendových pobytů Pořádání vzdělávacích víkendů pro pěstouny Přednášková činnost Pořádání Go kursů

<b>Název společnosti</b>	<b>Městský úřad Hlinsko, Odbor sociálních věcí, školství a zdravotnictví</b>
<b>IČ</b>	002 70 059
<b>Sídlo</b>	Poděbradovo náměstí 1570, 539 01 Hlinsko
<b>Pobočka v regionu MAS</b>	-
<b>Kontaktní osoba</b>	Bc. Martin Vtípil, DiS.
<b>Telefonní číslo</b>	00 420 469 315 371
<b>E-mail</b>	<a href="mailto:vtipil@hlinsko.cz">vtipil@hlinsko.cz</a>
<b>Webová stránka</b>	<a href="http://www.hlinsko.cz">www.hlinsko.cz</a>
<b>Cílová skupina</b>	Osoby v hmotné nouzi
<b>Činnost</b>	Výkon státní správy na úseku sociální péče Poskytování dávek v systému pomoci v hmotné nouzi Poskytování dávek pro těžce zdravotně postižené a staré občany Poradenství Poskytuje opatření na sociálně-právní ochranu nezletilých dětí
<b>Akce v roce 2013</b>	-

<b>Název společnosti</b>	<b>Most pro o.p.s.</b>
<b>IČ</b>	674 41 441
<b>Sídlo</b>	17. listopadu 216, Pardubice 530 02
<b>Pobočka v regionu MAS</b>	-
<b>Kontaktní osoba</b>	Radka Páchová
<b>Telefonní číslo</b>	00 420 774 412 164
<b>E-mail</b>	<a href="mailto:radka.pachova@mostlp.eu">radka.pachova@mostlp.eu</a> , <a href="mailto:op@mostlp.org">op@mostlp.org</a>
<b>Webová stránka</b>	<a href="http://www.mostlp.eu/">http://www.mostlp.eu/</a>
<b>Činnost</b>	Odborné sociální poradenství Obhajoba lidských práv, zvláště ve vztahu k cizincům, žijícím v České republice
<b>Cílová skupina</b>	Cizí státní příslušníci
<b>Akce v roce 2013</b>	-

<b>Název společnosti</b>	<b>Oblastní charita Nové Hradky u Skutče</b>
<b>IČ</b>	601 02 411
<b>Sídlo</b>	Chotovice 31, Litomyšl 570 01
<b>Pobočka v regionu MAS</b>	-
<b>Kontaktní osoba</b>	Gabriela Pitrová, Lenka Švecová
<b>Telefonní číslo</b>	00 420 731 598 802, 00 420 731 598 809
<b>E-mail</b>	<a href="mailto:pecovatelky@charita.info.cz">pecovatelky@charita.info.cz</a> , <a href="mailto:dcmladez@charita.info.cz">dcmladez@charita.info.cz</a> , <a href="mailto:reditel@charita.info.cz">reditel@charita.info.cz</a>
<b>Webová stránka</b>	<a href="http://novehrady.charita.cz/">http://novehrady.charita.cz/</a>
<b>Cílová skupina</b>	Děti, rodiny s dětmi, osoby s mentálním a fyzickým postižením, senioři, dlouhodobě nemocní
<b>Činnost</b>	Pečovatelská služba Osobní asistence Denní stacionář Sociálně terapeutické dílny Ošetrovatelská služba Sociálně akviziční služby Chráněné dílny
<b>Akce v roce 2013</b>	-

<b>Název společnosti</b>	<b>Papežská misijní díla</b>
<b>IČ</b>	736 34 051
<b>Sídlo</b>	54351 Špindlerův Mlýn 33
<b>Pobočka v regionu MAS</b>	-
<b>Kontaktní osoba</b>	Marie Sahulová
<b>Telefonní číslo</b>	00 420 776 579 721
<b>E-mail</b>	<a href="mailto:sahma@seznam.cz">sahma@seznam.cz</a>
<b>Webová stránka</b>	<a href="http://www.misijnidila.cz/">http://www.misijnidila.cz/</a>
<b>Cílová skupina</b>	Lidé v tísní po celém světě
<b>Činnost</b>	Pomoc lidem v misijních získat finanční prostředky

<b>Akce v roce 2013</b>	Organizace Misijních jarmarků Akce Misijní koláč Akce Pohled pro misie Malování přáníček pro misie Akce Jeden dárek navíc
-------------------------	---

<b>Název společnosti</b>	<b>Pedagogicko- psychologická poradna pro děti a mladistvé</b>
<b>IČ</b>	
<b>Sídlo</b>	Nádražní 548 - budova A, 539 01 Hlinsko
<b>Pobočka v regionu MAS</b>	-
<b>Kontaktní osoba</b>	PhDr. Ludmila Filipová, Mgr. Ivana Sodomková
<b>Telefonní číslo</b>	00 420 469 312 934
<b>E-mail</b>	<a href="mailto:ped.ps.por.cr@quick.cz">ped.ps.por.cr@quick.cz</a>
<b>Webová stránka</b>	-
<b>Cílová skupina</b>	Děti a mladiství
<b>Činnost</b>	Individuální a skupinová diagnostika Psychologické poradenství pro děti a mládež Terapeutická činnost Poradenské a terapeutické vedení rodin v krizi Odborná péče pro děti se specifickými potřebami Kariérové poradenství Logopedická péče Vzdělávací činnost
<b>Akce v roce 2013</b>	-

<b>Název společnosti</b>	<b>Rytmus Východní Čechy, o.p.s.</b>
<b>IČ</b>	275 16 733
<b>Sídlo</b>	Heydukova 392, 537 01 Chrudim
<b>Pobočka v regionu MAS</b>	-
<b>Kontaktní osoba</b>	Eva Sládková
<b>Telefonní číslo</b>	00 420 777 222 139
<b>E-mail</b>	<a href="mailto:sladkova@rytmuschrudim.cz">sladkova@rytmuschrudim.cz</a>
<b>Webová stránka</b>	<a href="http://www.rytmuschrudim.cz/">http://www.rytmuschrudim.cz/</a>
<b>Cílová skupina</b>	Osoby v produktivním věku se zdravotním postižením, jejich rodinní příslušníci, zaměstnavatelé, odbornou i širší veřejnost
<b>Činnost</b>	Pracovní asistence Pomoc s vyřízením administrativy Audit pracovních příležitostí Poradenství při zpracování žádostí o příspěvky z úřadu práce Podpora efektivní komunikace Pořádání kursů, jejichž cílem je osvojení běžných činností
<b>Akce v roce 2013</b>	-

<b>Název společnosti</b>	<b>SKP-CENTRUM, o.p.s.</b>
<b>IČ</b>	275 34 804
<b>Sídlo</b>	Jungmannova 2550, 530 02 Pardubice
<b>Pobočka v regionu MAS</b>	-
<b>Kontaktní osoba</b>	Iva Bandžuchová
<b>Telefonní číslo</b>	00 420 777 765 844
<b>E-mail</b>	<a href="mailto:iva.bandzuchova@skp-centrum.cz">iva.bandzuchova@skp-centrum.cz</a>
<b>Webová stránka</b>	<a href="http://www.skp-centrum.cz/">http://www.skp-centrum.cz/</a>
<b>Cílová skupina</b>	Senioři, zdravotně postižené osoby, lidé v nouzi a bez přístřeší, oběti domácího násilí, děti a dospělí bez fungujícího rodinného zázemí, příslušníci minorit
<b>Činnost</b>	Služby péstounské péče Sociálně aktivizační služby pro rodiny s dětmi Terénní program v sociálně vyloučených romských lokalitách Provoz nízkoprahového zařízení pro děti a mládež Terénní program při NZDM Provoz nízkoprahového zařízení pro děti a mládež Provoz intervenčního centra Provoz městských azylových domů pro ženy a matky s dětmi Zprostředkování přechodného zaměstnání Provoz domova Simeon Provoz pečovatelské služby Horní Jelení Ošetrovatelská služba Provoz Domu na půli cesty Provoz noclehárny pro ženy Provoz azylového domu pro muže
<b>Akce v roce 2013</b>	-

<b>Název společnosti</b>	<b>TyfloCentrum Pardubice, o.p.s.</b>
<b>IČ</b>	259 97 343
<b>Sídlo</b>	Nábřeží Závodu míru 1961, 53002 Pardubice
<b>Pobočka v regionu MAS</b>	Městský park 274, 537 01 Chrudim
<b>Kontaktní osoba</b>	Lenka Rendošová
<b>Telefonní číslo</b>	00 420 466 500 615, 00 420 469 623 368
<b>E-mail</b>	<a href="mailto:rendosova@tcpce.cz">rendosova@tcpce.cz</a>
<b>Webová stránka</b>	<a href="http://www.tcpce.cz/">http://www.tcpce.cz/</a>
<b>Cílová skupina</b>	Osoby s těžkým zrakovým postižením nebo kombinovaným od 16 let, jejich rodinní příslušníci
<b>Činnost</b>	Podpora osamostatnění se Poskytování odborných informací a pomoci Vytváření podmínek pro integraci a zapojení do společnosti Minimalizace psychologických, zdravotních, sociálních a ekonomických důsledků zrakového postižení Motivace k aktivnímu životu Náplň volného času Rozšíření znalostí a všeobecný rozhled Zvýšení počtu kontaktů s jinými lidmi Zmírňovat izolovanost a osamělost lidí se zdravotním postižením



<b>Název společnosti</b>	<b>Úřad práce v Chrudimi - pracoviště Hlinsko</b>
<b>IČ</b>	002 70 059
<b>Sídlo</b>	Poděbradovo náměstí 1570, 539 01 Hlinsko
<b>Pobočka v regionu MAS</b>	-
<b>Kontaktní osoba</b>	Ing. Petr Sádovský
<b>Telefonní číslo</b>	00 420 950 119 220
<b>E-mail</b>	<a href="mailto:hlinsko.up@cr.mpsv.cz">hlinsko.up@cr.mpsv.cz</a>
<b>Webová stránka</b>	<a href="http://portal.mpsv.cz/upcr/kp/pak/kop/hlinsko">http://portal.mpsv.cz/upcr/kp/pak/kop/hlinsko</a>
<b>Cílová skupina</b>	Nezaměstnaní občané, žáci základních škol a studenti středních a vysokých škol, osoby se zdravotním postižením
<b>Činnost</b>	Poradenské služby spojené se zprostředkováním zaměstnání Poradenské služby spojené s volbou nebo změnou zaměstnání Poradenské služby spojené s pracovní rehabilitací a s možnostmi získat příspěvky na zaměstnání
<b>Akce v roce 2013</b>	-

<b>Název společnosti</b>	<b>Vysočina Pečovatelská služba</b>
<b>IČ</b>	
<b>Sídlo</b>	Možděnice 53, 539 01 Hlinsko
<b>Pobočka v regionu MAS</b>	-
<b>Kontaktní osoba</b>	Iveta Tichá
<b>Telefonní číslo</b>	00 420 469 333 162
<b>E-mail</b>	<a href="mailto:obec.vysocina@tiscali.cz">obec.vysocina@tiscali.cz</a>
<b>Webová stránka</b>	-
<b>Cílová skupina</b>	Osoby se zdravotním postižením od 27 do 64 let, senioři od 65 do 80 let, osoby s chronickým onemocněním
<b>Činnost</b>	Pomoc při běžných činnostech v domácnosti Rozvoz jídla Doprava na vyšetření Sociální poradenství
<b>Akce v roce 2013</b>	-

## Nepovinná příloha č. 11 – Přehled zdravotnických zařízení

Název	Adresa	Jméno	Pozn.
Praktický lékař pro dospělé MUDr. Milena Mejzlíková s.r.o.	53901 Hlinsko Krouna 333, 53943 Krouna	MUDr. Molič Vladimír MUDr. Mejzlíková Milena	Zatupuje MUDr. Šauer Filip
Praktický lékař pro dospělé	53955 Měritice	MUDr. Marelová Jana	
Praktický lékař pro dospělé	Adámkova třída 188, 53901 Hlinsko	MUDr. Bukáčková Zuzana	
Praktický lékař pro dospělé	Adámkova třída 188, 53901 Hlinsko	MUDr. Špaček Martin	
Praktický lékař pro dospělé	Erbenova 1631, 53901 Hlinsko	MUDr. Vančová Zuzana	detaš. prac.
Praktický lékař pro dospělé	Hlinecká 64, 53952 Trhová Kamenice	MUDr. Vančová Zuzana	
Praktický lékař pro dospělé	Jungmannova 1528, 53901 Hlinsko	MUDr. Stará Dagmar	
PREVENTADO s.r.o. PL pro dospělé	Jungmannova 1528, 53901 Hlinsko	MUDr. Stará Dagmar	
Praktický lékař pro dospělé	Nádražní 548, 539 01 Hlinsko	MUDr. Filip Šauer	
ENDIPRA s.r.o.	Nádražní 548, 53901 Hlinsko	MUDr. Dočkalová Jana	
Praktický lékař pro dospělé	Krátká 1643, 53901 Hlinsko	MUDr. Hrbková Jaroslava	

*Zdroj: Registr zdravotnických zařízení*

### Samostatná ordinace praktického lékaře pro děti a dorost

Název	Adresa	Jméno	Pozn.
Praktický lékař pro děti a dorost	53955 Měritice	MUDr. Janošíková Jana	detaš. prac.
Praktický lékař pro děti a dorost	Družstevní 1401, 53901 Hlinsko	MUDr. Fišerová Věra	
Praktický lékař pro děti a dorost	Družstevní 1401, 53901 Hlinsko	MUDr. Kopečná Ellen	
Praktický lékař pro děti a dorost	Družstevní 1401, 53901 Hlinsko	MUDr. Pudilová Hana	
Praktický lékař pro děti a dorost	Hlinecká 64, 53952 Trhová Kamenice	MUDr. Michálková Jaroslava	detaš. prac.
Praktický lékař pro děti a dorost	Nade Mlýnkem 665, 53901 Hlinsko	MUDr. Bačkovská Miloslava	

*Zdroj: Registr zdravotnických zařízení*

### Samostatná ordinace - stomatologa

Název	Adresa	Jméno	Pozn.
Praktický lékař stomatolog	Krouna 350, 53943 Krouna	MUDr. Krejčí Eva	detaš. prac.
Praktický lékař stomatolog	Měritice 31, 53955 Měritice	MUDr. Pecháček Lubomír	
Praktický lékař stomatolog	Družstevní 1401, 53901 Hlinsko	MUDr. Bačkovský Libor	
Praktický lékař stomatolog	Hlinecká 64, 53952 Trhová Kamenice	MUDr. Janovská Zdeňka	
Praktický lékař stomatolog	Husova 64, 53901 Hlinsko	MUDr. Dvořáček Zdeněk	

Praktický lékař stomatolog	Husova 64, 53901 Hlinsko	MUDr. Dvořáčková Zora	
Praktický lékař stomatolog	Nádražní 548, 53901 Hlinsko	MUDr. Konývková Eva	
Praktický lékař stomatolog	Wilsonova 590, 53901 Hlinsko	MUDr. Janovský Jiří	

*Zdroj: Registr zdravotnických zařízení*

#### Samostatná ordinace - gynekologa

Název	Adresa	Jméno	Poznámka
Praktický lékař gynekolog	Miřetice 31, 53955 Miřetice	MUDr. Dostál Tomáš	
Gynekologická ambulance	Družstevní 1401, 53901 Hlinsko	MUDr. Valentová Iva	
Gynekologická ambulance	Družstevní 1401, 539 01 Hlinsko	MUDr. Valentová Iva	detaš. prac.
Praktický lékař gynekolog	Nádražní 548, 53901 Hlinsko	MUDr. Linhart Josef	

*Zdroj: Registr zdravotnických zařízení*

#### Samostatná ordinace lékaře specialisty

Název	Adresa	Jméno	Poznámka
URION s.r.o.	Miřetice 186, 53955 Miřetice	MUDr. Čavojec Jozef	
Psychiatrická ambulance	Erbenova 1631, 53901 Hlinsko	MUDr. Novotná Pavla	
Psychiatrie	Nádražní 548, 539 01 Hlinsko	MUDr. Herr Emil	
Psychiatrie	Družstevní 1637, 539 01 Hlinsko	MUDr. Malá Jana	
Oční ambulance	Kavánova 422, 53901 Hlinsko	MUDr. Harcubová Ivana MUDr. Pidrmanová MUDr. Valeriy	
Ambulance léčby bolesti	Nádražní 548, 53901 Hlinsko	MUDr. Voborníková Ludmila	detaš. prac.
Interní a gastroenterologická ambulance	Nádražní 548, 53901 Hlinsko	MUDr. Hurych Václav	detaš. prac.
Kožní ambulance	Nádražní 548, 53901 Hlinsko	MUDr. Horčíčka Jiří	
Nefrologická ambulance	Nádražní 548, 53901 Hlinsko	MUDr. Hajná Dana	detaš. prac.
Odborný lékař chirurg	Nádražní 548, 53901 Hlinsko	MUDr. Kropáček Pavel	
Odborný lékař chirurg	Nádražní 548, 53901 Hlinsko	MUDr. Vrbický Milan	
Odborný lékař neurolog	Nádražní 548, 53901 Hlinsko	MUDr. Mokřý Karel	
Odborný lékař ortoped	Nádražní 548, 53901 Hlinsko	MUDr. Ostřížek Dalibor	
Odborný lékař psychiatr	Nádražní 548, 53901 Hlinsko	MUDr. Herr Emil	
ORL ambulance	Nádražní 548, 53901 Hlinsko	MUDr. Moravec Tomáš	
Plicní ambulance	Nádražní 548, 53901 Hlinsko	MUDr. Boháček Milan	

REPLEO spol. s.r.o.	Nádražní 548, 53901 Hlinsko	MUDr. Sedláček Jaromír	
Urologická ambulance	Nádražní 548, 53901 Hlinsko	MUDr. Čavojec Josef	detaš. prac.
Interní a diabetologická ambulance	Nádražní 701, 53901 Hlinsko	MUDr. Jukl Luboš	
Odborný lékař psychiatr	Poděbradovo náměstí 11, 53901 Hlinsko	MUDr. Malá Jana	
ORTOPEDIE Hlinsko s.r.o.	Rubešova 54, 53901 Hlinsko	MUDr. Ptáček Petr, MUDr. Ptáček Zbyněk	
ORTOPEDIE VYSOČINA,s.r.o.	Nádražní 548, 539 01 Hlinsko	MUDr. Ostřížek Dalibor	
Interna, Endipra s.r.o.	Nádražní 548, 539 01 Hlinsko	MUDr. Dočkalová Jana	
Interna	Nádražní 701, 539 01 Hlinsko	MUDr. Jukl Luboš	
Plicní	Nádražní 548, 539 01 Hlinsko	MUDr. Boháček Milan	
Nefrologie	Nádražní 548, 539 01 Hlinsko	MUDr. Jan Hajný	
Ortodontická ordinace	Smetanova 403, 53901 Hlinsko	MUDr. Stejskalová Sylva	

*Zdroj: Registr zdravotnických zařízení*

#### **Samostatné zařízení nelékaře logopedické**

Název	Adresa	Jméno
Klinická logopedie	Nádražní 548, 53901 Hlinsko	Mgr. Kostecká Hana
LOGO Seifertová s.r.o.	Žitná 1468, 53901 Hlinsko	Mgr. Seifertová Pavlína

*Zdroj: Registr zdravotnických zařízení*

#### **Domácí zdravotní péče**

Název	Adresa	Jméno
Oblastní charita Nové Hrady u Skutče	Erbenova 730, 53901 Hlinsko	Hladká Ludmila

*Zdroj: Registr zdravotnických zařízení*

#### **Samostatné zařízení nelékaře - rehabilitační**

Název	Adresa	Jméno	Pozn.
Dětská Fyzioterapie	Nádražní 548, 539 01 Hlinsko		
Rehabilitace	Blatno 193, 539 01 Hlinsko	MUDr. Molič Vladimír	
Fyzioterapie - ambulantní péče	Nádražní 548, 53901 Hlinsko	Zelenková Naděžda	detaš. prac.

*Zdroj: Registr zdravotnických zařízení*

#### **Samostatná stomatologická laboratoř**

Název	Adresa	Jméno
Stomatologická laboratoř	53901 Hlinsko	Kozlová Dagmar
Stomatologická laboratoř	Krouna 350, 53943 Krouna	Chaloupková Eva
Stomatologická laboratoř	Adámkova třída 277, 53901 Hlinsko	Balková Jana
Stomatologická laboratoř	Adámkova třída 277, 53901 Hlinsko	Drahošová Marie
Stomatologická laboratoř	Adámkova třída 277, 53901 Hlinsko	Horáková Marcela
Stomatologická laboratoř	Adámkova třída 277, 53901 Hlinsko	Wasserbauerová Hana

Stomatologická laboratoř	Nádražní 548, 53901 Hlinsko	Polívková Zdeňka
Stomatologická laboratoř	Nádražní 548, 53901 Hlinsko	Převratská Hana

*Zdroj: Registr zdravotnických zařízení*

#### **Samostatná odborná laboratoř**

Název	Adresa	Jméno
Biochemická laboratoř	Nádražní 873, 53901 Hlinsko	Ing. Dufek Petr

*Zdroj: Registr zdravotnických zařízení*

#### **Zařízení LSPP**

Název	Adresa
Zařízení LPS	Nádražní 548, 53901 Hlinsko

*Zdroj: Registr zdravotnických zařízení*

#### **Doprava raněných, nemocných a rodiček**

Název	Adresa
AMA DZS, s.r.o.	Nádražní 548, 53901 Hlinsko

*Zdroj: Registr zdravotnických zařízení*

#### **Zdravotnická záchranná služba**

Název	Adresa
Zdravotnická záchranná služba PAR, p.o.	Nádražní 548, 53901 Hlinsko

*Zdroj: Registr zdravotnických zařízení*

#### **Rentgen**

Název	Adresa	Poznámka
Rentgen, Dimed s.r.o.	Nádražní 548, 539 01 Hlinsko	detaš. prac.

*Zdroj: Registr zdravotnických zařízení*

#### **Lékárna**

Název	Adresa	Poznámka
Lékárna Svratka s.r.o. - OOVL	Krouna 218, 3943 Krouna	detaš. prac.
IWE-PHARM s.r.o., Lékárna Miřetice	Miřetice 39, 53955 Miřetice	
IWE-PHARM s.r.o., Lékárna U Salamandra - OOVL	Hlinecká 64, 53952 Trhová Kamenice	detaš. prac.
IWE-PHARM s.r.o., Lékárna Hlinsko	Kavánova 422, 53901 Hlinsko	
Nová lékárna	Komenského 582, 53901 Hlinsko	
ČESKÁ LÉKÁRNA HOLDING, a.s., Dr. Max Lékárna	Nádražní 548, 53901 Hlinsko	
Lékárna na sídlišti	Družstevní 1637, 539 01 Hlinsko	
Lékárna U Radnice	Poděbradovo náměstí 11, 53901 Hlinsko	

*Zdroj: Registr zdravotnických zařízení*

## Veterináři

Jméno	Adresa
MVDr. Hladík Jaroslav	Družstevní 1416, 539 01 Hlinsko
MVDr. Jekl Vladimír	Jeníkov 83, 539 01 Hlinsko
MVDr. Jukl Milan	Žitná 1492, 539 01 Hlinsko
MVDr. Petra Novotná	Žitná 1487, 539 01 Hlinsko
MVDr. Plch Václav	Rataje 1022, 539 01 Hlinsko
MVDr. Petra Korábová MVDr. Veronika Plšková	Rváčovská 868, 539 01 Hlinsko

*Zdroj: komora veterinárních lékařů České republiky*

## Nepovinná příloha č. 12 – Seznam zemědělců (hlavní podnikatelská činnost)

Tabulka 1: Seznam zemědělců na území MAS Hlinecko

Obec	Obchodní jméno
Dědová	Jiří Nekvinda
Hlinsko	Stanislav Homolka
Hlinsko	Jaroslava Boušková
Hlinsko	Helena Jeníčková
Hlinsko	Jaroslav Urban
Hlinsko	Ladislav Malinský
Hlinsko	Josef Motyčka
Hlinsko	František Řezníček
Hlinsko	Ivo Chour
Hlinsko	Ivo Bukáček
Hlinsko	Karel Jeníček
Hlinsko	Martin Krejčí
Hlinsko	Miroslav Vavroušek
Hlinsko	Karel Hudec
Hlinsko	Josef Novotný
Hlinsko	Iveta Kopajová
Hlinsko	OSSA Hlinsko, společnost s ručením omezeným
Hlinsko	NOVA - PAL s.r.o.
Hlinsko	Josef Kredatusz
Hlinsko	Jaroslava Janovská
Hlinsko	Rudolf Janovský
Holetín	František Havel
Holetín	Ladislav Netolický
Holetín	Milan Svoboda
Holetín	Jiří Svoboda
Holetín	p. Netolický
Holetín	p. Jeřábek
Holetín	POTRAVINY VYSOČINA s.r.o.
Holetín	VVM Závidkovice s.r.o.
Holetín	František Havel
Jeníkov	Josef Hejduk
Jeníkov	Ondřej Pražák
Jeníkov	Marie Žáková
Jeníkov	Josef Novák
Jeníkov	Karel Štorek
Jeníkov	Karel Laštůvka
Jeníkov	Jiří Cempírek
Krouna	Zdeněk Drahoš
Krouna	Josef Žejdlík
Krouna	Milan Krejčí
Krouna	Josef Pavlík
Krouna	Libuše Krejčová
Krouna	Jan Flídr
Krouna	Vladimír Jirmásek

Krouna	Bohumil Zlevor
Krouna	Milan Rychtecký
Krouna	Petra Horáčková
Krouna	Tomáš Krejčí
Krouna	Jan Bartůněk
Krouna	Bohumil Krejčí
Krouna	Martin Krejčí
Krouna	Jindřich Vašák
Krouna	Josef Novotný
Krouna	Rolnické družstvo Krouna
Krouna	FARMA FRANTIŠKY s.r.o. "v likvidaci"
Krouna	Josef Cach
Krouna	Ivana Dočkalová
Krouna	AGRO OLDŘIŠ, spol. s r. o.
Miřetice	Václav Pospíšil
Miřetice	Václav Škarda
Miřetice	Josef Stryka
Miřetice	Marián Pospíšil
Mrákotín	Petr Tomášek
Mrákotín	ZDV Mrákotín (zemědělské družstvo vlastníků)
Raná	Jaroslav Novotný
Raná	Autotest Pardubice s.r.o.
Tisovec	Luboš Vaško
Tisovec	Miroslav Hruštinec
Tisovec	Josef Hruštinec
Tisovec	Josef Hruštinec
Tisovec	Milan Vrběcký
Tisovec	František Horák
Tisovec	Farma Dřeveš, s.r.o.
Tisovec	Josef Hrníček
Tisovec	Jan Svoboda
Tisovec	Josef Čáslavský
Trhová Kamenice	Josef Zita
Trhová Kamenice	Ladislav Vodrážka
Trhová Kamenice	Roman Homolka
Trhová Kamenice	Josef Roleček
Trhová Kamenice	Kubeš Antonín
Trhová Kamenice	Jan Svoboda
Trhová Kamenice	Petr Kysela
Trhová Kamenice	DAVID HÁJEK
Včelákov	p. Janda
Včelákov	p. Zlesák
Včelákov	p. Urban
Všeradov	Josef Bříza
Všeradov	Jiří Němec
Vysočina	Karel Fousek
Vysočina	Božena Michaela Fuksová



Vysočina	Martin Fousek
Vysočina	Hana Fousková
Vysočina	Josef Stehno
Vysočina	Věra Devátá
Vysočina	Josef Devátý
Vysočina	Monika Jelínková
Vysočina	Zemědělská a.s. Vysočina

*Zdroj: eAgri.cz*

## Nepovinná příloha č. 13 – Seznam regionálních výrobců

Tabulka 1: Seznam regionálních výrobců

OBEC	PŘÍJMENÍ, JMÉNO (NÁZEV)	PRODUKT
Dědová	Makovský Karel	dřevěné hračky, řezbářství
	Nekvinda Jiří	sýry
Hlinsko	Čepešová Lenka	drobné předměty ze dřeva
	Čertovinský ateliér	užitná keramika, modelování, mozaika, kurzy
	Červenka Milan	kované výrobky
	Drdlík Josef	šindel
	Fidler Josef	Ručně tkané textilie (šály, ubrusy,..)
	Hejduk Miroslav	drátovaná keramika
	Hejduková Eva	drátování
	Joska Zdeněk	výšivky
	Klinecká Stanislava	drhání, paličkovaná krajka
	Kocůrková Dagmar	skleněné šperky
	Lukešová Helena	výšivky
	Medovinka, s.r.o.	med, medovina
	Pekařství Vacek a spol., v.z. s.	pečivo
	Petrlík Jiří	řezbářství – figurální betlémy
	Naděžda Rauchfussová	dekorativní výroba
	Pilný Jan	šindel
	Pivovar Rychtář	vybraná piva
	Řezníček František	med, medovina, propolisové výrobky
	Šustrová Jana	dlabané dřevěné misky
	Švanda Martin	uzenářské výrobky, výsekové maso
Tatra mléko, a.s.	výrobky z mléka	
Tlapáková Dagmar	zdobení perníčků	
Tereza Klinecká	paličkovaná krajka	
Holetín	Bezdičková Ivana	věnce, svícny a jiné ozdoby
	Daňková Romana	vyřezávání motivů do ovoce a zeleniny
	Halamková Hedvika	březové metly
	Havlíčková Tereza	věnce, svícny, ozdoby ze stuh apod.
	Karlíková Vlasta	výšivky, paličkování, háčkování aj.
	Karlíková Zdeňka	košíky z pedigu
	Mudrochová Marie	perníkářství, výšivky, paličkování aj.
	Nováková Iveta	ubrousková technika
	Svatošová Heluše	krajky, výšivky, paličkování, pedig aj.
	Saifr Vladimír	medovina, včelí produkty, svíčky aj.
	Šmaha Pavel	med
Chlum	Machovec František	hospodářské nářadí
Jeníkov	Jekl Pavel, DiS.	kované výrobky

OBEC	PŘÍJMENÍ, JMÉNO (NÁZEV)	PRODUKT
	Novák Josef	ovčí produkty
	Pešava Josef ml.	formičky, vykrajovátko na cukroví
	Pešava Josef st.	opálky, košíky
<b>Krouna</b>	Bukáček Zdeněk	dřevěné hračky
	Bukáček Zdeněk	dřevěné hračky
	Čujan Jiří	štípané holubičky
	Horáček Bořek	podkovy, nábytek z masivu
	Horáčková Petra	produkty z kozího a kravského mléka
	Husák Josef	košíky
	Jiruše Vladimír	košíky
	Ondra Pavel	štípané holubičky
<b>Mrákotín</b>	Josífek Zdeněk	produkty z medu
	Sodomka Zdeněk	košíky
<b>Miřetice</b>	Dušek Jaroslav	košíky
	Palečková Irena	paličkovaná krajka
<b>Raná</b>	Ducheček Pavel	košíky
<b>Tisovec</b>	Hanková Halina	keramika
<b>Trhová Kamenice</b>	Dopita Miloš	kované výrobky
	Doubal Vladimír	řezbářství, betlémy
	Ducháčková Marta	košíčky
	Gráfová Věra	patchwork
	Hron Jaroslav	malované obrázky
	Chvojka Antonín	soustružení
	Němec Václav	březová košťata
	Pelclová Soňa	drátkování, svíčky
Zdražil Jaroslav	kované výrobky	
<b>Včelákov</b>	Blažek Kamil	med
	Boček Jiří	košíky
	STARBACK s.r.o.	pečivo
	Prokop Jan	dřevěné hodiny, betlémy
<b>Vítanov</b>	Košina Jiří	řezbářství
	Nádvorník Pavel	nožířství
	Jiří Tláškal	včelařství
	Jana Tkadlecová	pletené košíky
<b>Vojtěchov</b>	Bureš Karel	košíky
	Duchečková Věra	pletené dečky
	Halva Jindřich	vykládané dřevo
	Havel Josef	košíky

<b>OBEC</b>	<b>PŘÍJMENÍ, JMÉNO (NÁZEV)</b>	<b>PRODUKT</b>
	Lauš Vojtěch	umělecké kované předměty
	Pospíšil Vlastimil	perníkárství
	Pospíšil Vlastimil	zdobení perníčků
	Pospíšilová Helena	zdobení perníčků, perníkový betlém, háčkované ozdoby
<b>Vortová</b>	Kohout Jaroslav	výroba šindele, hospodářské náradí
	Kozlová Lucie	paličkování
	Mataj Leopold	košíky
	Matajová Božena	necování - síťování
	Sedláčková Lenka	perníčky
<b>Všeradov</b>	Bartůňková Eugenie	necování - síťování
<b>Vysočina</b>	Blažek Vlastimil	košíky

*Zdroj: zástupci jednotlivých obcí*

## Nepovinná příloha č. 14 – Seznam sakrálních staveb

Tabulka 1. Seznam sakrálních staveb na území MAS Hlinecko

č.	Název památky	Obec (místní část)
1	Kříž na návsi	Dědová
2	Kostel narození	Hlinsko
3	Husův sbor	Hlinsko
4	Evangelická modlitebna	Hlinsko
5	Hřbitovní kříž	Hlinsko
6	Kříž před kostelem	Hlinsko
7	Kříž ve Rváčovské ulici	Hlinsko
8	Kříž na rozcestí k Holetínu	Hlinsko
9	Kříž u lípy na Drachtinách	Hlinsko
10	Kříž u lípy nad Olšinkami	Hlinsko
11	Kříž po kaštany	Hlinsko
12	Tuláčkův kříž	Hlinsko
13	Socha svatého Jana Nepomuckého	Hlinsko
14	Socha svatého Václava	Hlinsko
15	Socha Ježíše Krista	Hlinsko
16	Socha Mistra Jana Husa	Hlinsko
17	Kaple v Blatně	Hlinsko, místní část Blatno
18	Kříž u kaple	Hlinsko, místní část Blatno
19	Socha (pieta na Blatnem)	Hlinsko, místní část Blatno
20	Kostel svatého Petra a Pavla	Hlinsko, místní část Chlum
21	Zvonice	Hlinsko, místní část Chlum
22	Kříž u kostela	Hlinsko, místní část Chlum
23	Kříž na návrší	Hlinsko, místní část Chlum
24	Kříž u silnice do Hlinska	Hlinsko, místní část Chlum
25	Kříž u lesa	Hlinsko, místní část Chlum
26	Kříž u silnice do Košinova	Hlinsko, místní část Chlum
27	Hřbitovní kříž	Hlinsko, místní část Chlum
28	Kaple svatého Antonína Paduánského	Hlinsko, místní část Kouty
29	Kříž u kaple	Hlinsko, místní část Kouty
30	Kaple Navštívení Panny Marie	Hlinsko, místní část Srní
31	Kaple svatého Jana Křtitele	Holetín
32	Kříž na hřbitově	Holetín
33	Kříž v Dolním Holetíně	Holetín
34	Hanusův kříž	Holetín, místní část Horní Babákov
35	Kaple svatého Václava	Jeníkov
36	Hřbitovní kříž	Jeníkov
37	Kosařův kříž	Jeníkov
38	Zavřelův kříž	Jeníkov
39	Kříž u kaple	Jeníkov
40	Kříž na Hadím vrchu	Jeníkov
41	Socha (pieta u hřbitova)	Jeníkov
42	Kaple	Kladno

č.	Název památky	Obec (místní část)
43	Kříž u kaple	Kladno
44	Kříž u č. p. 34	Kladno
45	Kostel svatého Michaela Archanděla	Krouna
46	Kostel evangelický	Krouna
47	Kříž v Horní Krouně	Krouna
48	Hřbitovní kříž	Krouna
49	Socha Nanebevzetí Panny Marie	Krouna
50	Kaple Panny Marie královny	Krouna, místní část Čachnov
51	Kříž u kaple	Krouna, místní část Čachnov
52	Kříž u silnice	Krouna, místní část Rychnov
53	Balkův kříž	Krouna, místní část Františky
54	Kříž u č. p. 6	Krouna, místní část Oldřiš
55	Kaple Nejsvětější Trojice	Miřetice
56	Kříž Na Perku	Miřetice
57	Socha (pieta)	Miřetice, místní část Dubová
58	Kaple	Miřetice, místní část Švihov
59	Kříž u kaple	Miřetice, místní část Švihov
60	Bošovský kříž	Miřetice, místní část Bošov
61	Kříž	Miřetice, místní část Čekov
62	Boží muka na Dachovských pasekách	Miřetice, místní část Dachov
63	Kříž u silnice	Miřetice, místní část Dachov
64	Kříž na návsi	Miřetice, místní část Krupín
65	Zvonička	Miřetice, místní část Krupín
66	Zvonice	Mrákotín
67	Kaple svatého Izidora	Mrákotín
68	Kříž u kaple	Mrákotín
69	Kříž u zvonice	Mrákotín
70	Kříž	Mrákotín, místní část Oflenda
71	Kříž	Pokřikov
72	Kostel svatého Jakuba Většího	Raná
73	Kostel evangelický	Raná
74	Boží muka (Račanská kaplička)	Raná
75	Hřbitovní kříž	Raná
76	Kříž na křižovatce	Raná
77	Kaple Panny Marie	Raná, místní část Oldřetice
78	Kříž před kaplí	Raná, místní část Oldřetice
79	Kříž	Tisovec
80	Kříž	Tisovec, místní část Dřeveš
81	Kaple Nanebevzetí Panny Marie	Tisovec, místní část Kvasín
82	Kříž u kaple	Tisovec, místní část Kvasín
83	Svatý obrázek	Tisovec, místní část Kvasín
84	Kříž	Tisovec, místní část Vrbětice
85	Kostel svatého Filipa a Jakuba	Trhová Kamenice
86	Kříž poblíž hřbitova	Trhová Kamenice

č.	Název památky	Obec (místní část)
87	Kříž na hřbitově	Trhová Kamenice
88	Kříž u kostela	Trhová Kamenice
89	Kašna se sochou s	Trhová Kamenice
90	Šebkova hrobka	Trhová Kamenice
91	Kaple svatého Jana Nepomuckého	Trhová Kamenice, místní část Zubří
92	Kříž u č. p. 3	Trhová Kamenice, místní část Zubří
93	Zvonička	Trhová Kamenice, místní část Rohozná
94	Kříž na návsi	Trhová Kamenice, místní část Rohozná
95	Kříž nad rybníkem	Trhová Kamenice, místní část Rohozná
96	Kříž na Čertově kameni	Trhová Kamenice, místní část Rohozná
97	Zvonice	Trhová Kamenice, místní část Polom
98	Zvonička	Trhová Kamenice, místní část Hluboká
99	Kříž	Trhová Kamenice, místní část Hluboká
100	Kříž	Trhová Kamenice, místní část Kameničky
101	Kostel svaté Máří Magdalény	Včelákov
102	Hřbitovní kříž	Včelákov
103	Kříž u kostela	Včelákov
104	Kříž	Včelákov
105	Socha svatého Jana Nepomuckého	Včelákov
106	Kříž	Včelákov, místní část Vyhnánov
107	Kaple svatého Václava	Včelákov, místní část Dolní Babákov
108	Kříž u kaple	Včelákov, místní část Dolní Babákov
109	Kříž v lese „U Huberta“	Včelákov, místní část Dolní Babákov
110	Kříž	Včelákov, místní část Strítěž
111	Kaple svaté Anny	Vítanov
112	Kříž u kaple	Vítanov
113	Kříž v poli	Vítanov
114	Židovský hřbitov	Vítanov
115	Kaple svatého Jana Křtitele	Vítanov, místní část Stan
116	Kříž u kaple	Vítanov, místní část Stan
117	Kříž	Vojtěchov
118	Kaple Nanebevzetí Panny Marie	Vortová
119	Kříž u kaple	Vortová
120	Kříž u vily Doubrava	Vortová
121	Kříž	Vortová, místní část Lhoty
122	Hasičská zbrojnice se zvonicí	Všeradov
123	Zvonice na návsi	Všeradov
124	Kříž u zvoničky	Všeradov
125	Svatý obrázek	Všeradov
126	Zvonička	Vysočina, místní část Dřevíkov
127	Kříž na návsi	Vysočina, místní část Dřevíkov
128	Kříž v obci	Vysočina, místní část Dřevíkov
129	Židovský hřbitov	Vysočina, místní část Dřevíkov
130	Zvonička	Vysočina, místní část Možděnice

<b>č.</b>	<b>Název památky</b>	<b>Obec (místní část)</b>
131	Hasičská zbrojnice se zvonící	Vysočina, místní část Možděnice
132	Kříž u zvoničky	Vysočina, místní část Možděnice
133	Kostel svatého Mikuláše	Vysočina, místní část Rváčov
134	Boží muka	Vysočina, místní část Rváčov
135	Kříž u	Vysočina, místní část Rváčov
136	Kříž na křižovatce k Petrkovu	Vysočina, místní část Rváčov
137	Kříž	Vysočina, místní část Rváčov
138	Kříž v lese	Vysočina, místní část Rváčov
139	Kříž při cestě na Veselý Kopec	Vysočina, místní část Rváčov
140	Kaplička	Vysočina, místní část Svobodné Hamry
141	Socha svatého Jana Nepomuckého	Vysočina, místní část Svobodné Hamry
142	Kaple	Vysočina, místní část Veselý Kopec
143	Kaplička	Vysočina, místní část Veselý Kopec
144	Socha svatého Jana Nepomuckého	Vysočina, místní část Veselý Kopec
145	Zvonička	Vysočina, místní část Veselý Kopec

*Zdroj: Mgr. Václav Hospodář*



## Nepovinná příloha č. 15 – Seznam válečných hrobů v evidenci MO ČR

Tabulka 1: Seznam válečných hrobů v evidenci MO ČR na území MAS Hlinecko

Č.	Název památky	Obec (místní část)
1	Pomník obětem I. světové války	Dědová
2	Pomník obětem I. světové války	Hlinsko - Blatno
3	Pomník obětem II. světové války	Hlinsko - Blatno
4	Pomník obětem I. a II. světové války	Hlinsko - Chlum
5	Pomník obětem I. světové války	Hlinsko - Srní
6	Pamětní deska 1	Hlinsko
7	Pamětní deska 2	Hlinsko
8	Pamětní deska 3	Hlinsko
9	Pamětní deska 4	Hlinsko
10	Pamětní deska 5	Hlinsko
11	Pomník obětem I. světové války	Hlinsko
12	Pomník obětem II. světové války	Hlinsko
13	Pomník obětem I. světové války	Holetín
14	Pomník obětem I. světové války	Holetín
15	Pomník obětem I. světové války	Jeníkov
16	Pomník obětem II. světové války	Jeníkov
17	Pamětní deska - oběť 1. s.v.	Jeníkov
18	Pamětní deska	Kladno
19	Pomník obětem I. světové války	Kladno
20	Pomníček (hrob)	Kladno
21	Pomník obětem II. světové války	Krouna - Františky
22	Hroby padlých ve II. světové válce	Krouna - Rychnov
23	Hroby padlého vojáka ve II. světové válce	Krouna - Rychnov
24	Pamětní desky 1	Krouna
25	Pamětní desky 2	Krouna
26	Pomník obětem I. světové války	Krouna
27	Pomník obětem II. světové války	Krouna
28	Válečný hrob s ostatky	Krouna
29	Válečný hrob s ostatky	Krouna
30	Válečný hrob s ostatky	Krouna
31	Pomník jiné	Krouna-Oldříš
32	Pomník jiné	Krouna
33	Pomník jiné	Krouna
34	Pomník obětem I. světové války	Miřetice - Bošov
35	Pomník obětem I. světové války	Miřetice - Švihov
36	Pomník obětem I. a II. světové války	Miřetice
37	Pomník obětem II. světové války	Miřetice
38	Pomník obětem II. světové války	Miřetice
39	Pomník obětem II. světové války	Miřetice
40	Pomník obyvatel Ležáků	Miřetice - Ležáky
41	Památník obyvatelům ležáků	Miřetice - Ležáky
42	Památník obyvatel Ležáků	Miřetice - Ležáky
43	Památník osady Ležáků	Miřetice - Ležáky
44	Pomník obětem I. světové války	Mrákotín

Č.	Název památky	Obec (místní část)
45	Pomník obětem I. a II. světové války	Pokřikov
46	Hroby padlých ve II. světové válce	Raná
47	Pamětní deska	Raná
48	Pomník obětem I. světové války	Raná
49	Hrob občana za 2. svět. Války	Tisovec - Dřeveš
50	Pomník za protifašistický odboj	Trhová Kamenice - Polom
51	Pamětní deska	Trhová Kamenice - Rohozná
52	Pomník obětem I. světové války	Trhová Kamenice - Rohozná
53	Pomník obětem II. světové války	Trhová Kamenice - Rohozná
54	Pamětní deska	Trhová Kamenice
55	Pamětní deska	Trhová Kamenice
56	Pomník obětem I. a II. světové války	Trhová Kamenice
57	Válečný hrob s ostatky	Trhová Kamenice
58	Válečný hrob s ostatky	Trhová Kamenice
59	Pamětní deska	Trhová Kamenice
60	Pomník obětem II. světové války	Trhová Kamenice
61	Pamětní desky	Včelákov
62	Pomník obětem I. světové války	Včelákov
63	Pomník obětem II. světové války	Včelákov
64	Pomník obětem I. světové války	Vítanov - Stan
65	Pomník obětem I. světové války	Vítanov
66	Pomník obětem I. a II. světové války	Vojtěchov
67	Pomník obětem II. světové války	Vojtěchov
68	Pomník obětem I. světové války	Vortová
69	Pomník obětem I. a II. světové války	Vysočina - Dřevíkov
70	Židovský hřbitov	Vysočina - Dřevíkov
71	Židovský hrob	Vysočina - Dřevíkov
72	Židovský hrob	Vysočina - Dřevíkov
73	Pomník obětem I. světové války	Vysočina - Rváčov
74	Pomník jiné	Krouna - Oldříš
75	Pamětní deska 2	Krouna
76	Pomník jiné 1	Krouna
77	Pomník jiné 2	Krouna
78	Pomník jiné 1	Tisovec
79	Pomník jiné 2	Tisovec

*Zdroj: Vlastní zpracování*