



**STRATEGIE KOMUNITNĚ VEDENÉHO MÍSTNÍHO ROZVOJE  
MÍSTNÍ AKČNÍ SKUPINY LABSKÉ SKÁLY  
PRO OBDOBÍ 2014 - 2020**



EVROPSKÁ UNIE  
EVROPSKÝ FOND PRO REGIONÁLNÍ ROZVOJ  
INVESTICE DO VAŠÍ BUDOUCNOSTI



MINISTERSTVO  
PRO MÍSTNÍ  
ROZVOJ ČR

## OBSAH

<b>Seznam použitých zkratk</b> .....	<b>5</b>
<b>Seznam map</b> .....	<b>7</b>
<b>Seznam tabulek</b> .....	<b>7</b>
<b>Seznam grafů</b> .....	<b>9</b>
<b>1 ZÁKLADNÍ INFORMACE, popis území</b> .....	<b>11</b>
1.1 Základní informace o MAS k 31.12.2014 .....	11
1.2 Popis území MAS Labské skály a zdůvodnění výběru .....	12
1.3 Popis místního partnerství .....	14
1.4 Struktura orgánů MAS Labské skály.....	16
1.5 Historie MAS a zkušenosti s rozvojem území.....	18
1.6 Definování odpovědnosti za realizaci ISÚ .....	20
1.7 Popis zpracování SCLLD .....	23
1.7.1 Způsob zpracování SCLLD .....	23
1.7.2 Vstupní informace (získání informací, analytických dat a poznatků) .....	23
1.8 Popis zapojení veřejnosti a členů místního partnerství.....	26
1.9 Členové týmu pro přípravu a zpracování strategie .....	27
1.10 Popis způsobu vyhodnocování Integrované strategie území (ISÚ) .....	28
<b>2 ANALYTICKÁ ČÁST</b> .....	<b>30</b>
2.1 Základní charakteristika území.....	30
2.2 Socio - ekonomická analýza .....	34
2.2.1 Výměra, geografické podmínky, zemědělská a nezemědělská půda.....	34
2.2.2 Zvláštnosti území oproti jiným územím .....	38
2.2.3 Obyvatelstvo.....	39
2.2.4 Infrastruktura obcí, občanská vybavenost, zázemí a služby .....	47
2.2.5 Školství v obcích .....	52
2.2.6 Bydlení .....	55
2.2.7 Sociální služby v obcích, zdravotnictví.....	58
2.2.8 Hrozba tvorby vyloučených lokalit .....	59
2.2.9 Památky z hlediska zachování a využití kulturního dědictví.....	60
2.2.10 Cestovní ruch z hlediska rozvoje obcí.....	64
2.2.11 Zajištění bezpečnosti a požární ochrany.....	64
2.2.12 Meziobecní a mezinárodní spolupráce .....	68
2.2.13 Doprava a dopravní obslužnost .....	69
2.2.14 Ekonomika.....	73

2.2.15	Životní prostředí .....	84
2.2.16	Řízení obcí, informovanost, spolupráce .....	101
2.2.17	Rozvojová území .....	102
2.2.18	Lidské zdroje .....	102
2.2.19	Využití vlastních prostředků.....	103
2.3	SWOT ANALÝZA .....	104
2.4	ANALÝZA PROBLÉMŮ A POTŘEB .....	110
<b>3</b>	<b>Strategická část .....</b>	<b>126</b>
3.1	Stanovení vize, strategických cílů, specifických cílů a opatření .....	126
3.1.1	Definování MISE.....	126
3.1.2	Definování VIZE .....	127
3.1.3	Definování prioritních oblastí, stanovení strategických cílů, specifických cílů a opatření .....	127
3.1.4	Stanovení specifických cílů a opatření v oblasti Rozvoje ekonomiky v území.....	130
3.1.5	Stanovení specifických cílů a opatření v oblasti Rozvoje obcí .....	135
3.1.6	Stanovení specifických cílů a opatření v oblasti ochrany Přírody, krajiny a životního prostředí.....	143
3.2	Popis integrovaných a inovativních rysů strategie a hierarchie cílů, včetně jasných a měřitelných cílů pro výstupy a výsledky .....	146
3.2.1	Integrační prvky ve Strategii SCLLD a prioritních oblastech rozvoje .....	146
3.2.2	Inovativní prvky ve všech třech prioritních oblastech.....	147
3.2.3	Hierarchie cílů včetně jasných a měřitelných cílů pro výstupy a výsledky.....	149
3.2.4	Integrační prvky na úrovni specifických cílů a opatření Strategie .....	155
3.3	Vazba na strategické dokumenty .....	158
3.4	Akční plán .....	165
3.5	Principy pro určení preferenčních kritérií.....	212
3.6	Vazba na horizontální témata .....	212
<b>4</b>	<b>Implementační část .....</b>	<b>214</b>
4.1	Popis řízení včetně řídicí a realizační struktury MAS Labské skály .....	214
4.2	Popis administrativních postupů pro vyhlásování výzev MAS, hodnocení a výběr projektů 219	
4.3	Popis animačních aktivit MAS .....	225
4.4	Popis spolupráce mezi MAS na národní a mezinárodní úrovni a přeshraniční spolupráce..	226
4.5	Popis zvláštních opatření pro hodnocení (pro monitoring a evaluaci) .....	226
<b>5</b>	<b>Tabulková část.....</b>	<b>228</b>

**Součástí tohoto dokumentu je Přílohová část SCLLD (samostatný dokument).**



EVROPSKÁ UNIE  
EVROPSKÝ FOND PRO REGIONÁLNÍ ROZVOJ  
INVESTICE DO VAŠÍ BUDOUCNOSTI



MINISTERSTVO  
PRO MÍSTNÍ  
ROZVOJ ČR



## SEZNAM POUŽITÝCH ZKRATEK

<b>AOPK</b>	Agentura ochrany přírody a krajiny
<b>ASZ</b>	Agentura pro sociální začleňování
<b>CLLD</b>	Komunitně vedený místní rozvoj
<b>DPČ</b>	Dohoda o pracovní činnosti
<b>DPP</b>	Dohoda o provedení práce
<b>DSO</b>	Dobrovolný svazek obcí
<b>DZES</b>	Dobry zemědělský a environmentální stav půdy
<b>EAFRD EZFRV</b>	Evropský zemědělský fond pro rozvoj venkova
<b>FMP</b>	Fond malých projektů
<b>HPP</b>	Hlavní pracovní poměr
<b>HPP</b>	Hlavní pracovní poměr
<b>HZS</b>	Hasičský záchranný sbor
<b>CHKO</b>	Chráněná krajinná oblast
<b>IROP</b>	Integrovaný regionální operační program
<b>ISPÚ</b>	Integrovaná strategie území
<b>ISÚ</b>	Integrovaná strategie území
<b>JSDH</b>	Jednotka sboru dobrovolných hasičů
<b>KMV MAS</b>	Kontrolní a monitorovací výbor MAS Labské skály
<b>LEADER</b>	Liaisons entre Actions de Développement de l'Economie Rurale (Propojování aktivit hospodářského rozvoje venkova)
<b>MAP</b>	Místní akční plán rozvoje vzdělávání
<b>MAS</b>	Místní akční skupina
<b>MI</b>	Monitorovací indikátory
<b>MMR</b>	Ministerstvo pro místní rozvoj
<b>MPSV</b>	Ministerstvo práce a sociálních věcí
<b>MRS</b>	Místní rozvojové strategie
<b>MV ČR</b>	Ministerstvo vnitra České republiky
<b>MZE</b>	Ministerstvo zemědělství
<b>NKP</b>	Národní kulturní památka
<b>NNO</b>	Nestátní neziskové organizace
<b>NOZ</b>	Nový občanský zákoník
<b>NPÚ</b>	Národní památkový ústav
<b>NRBC</b>	Nadregionální biocentrum
<b>NRBK</b>	Nadregionální biokoridor
<b>OHK</b>	Okresní hospodářská komora
<b>OP</b>	Operační program
<b>OPZ</b>	Operační program Zaměstnanost
<b>OPŽP</b>	Operační program Životní prostředí

<b>p.o.</b>	příspěvková organizace
<b>PR</b>	Programový rámec
<b>PRV</b>	Program rozvoje venkova
<b>PS</b>	Pracovní skupina
<b>RBC</b>	Regionální biocentrum
<b>ŘO</b>	Řídící orgán
<b>SC</b>	Specifický cíl
<b>SCLLD</b>	Strategie komunitně vedeného místního rozvoje
<b>SDH</b>	Sbor dobrovolných hasičů
<b>SLDB</b>	Sčítání lidu, domů a bytů
<b>SPL</b>	Strategický plán
<b>SRN</b>	Spolková republika Německo
<b>ÚSES</b>	Územní systém ekologické stability
<b>VCHÚ</b>	Velkoplošné chráněné území
<b>VH</b>	Valná hromada MAS Labské skály
<b>VK</b>	Výběrová komise MAS Labské skály
<b>VŠ</b>	Vysoká škola
<b>VV</b>	Výkonný výbor MAS Labské skály
<b>ZPF</b>	Zemědělský půdní fond

## SEZNAM MAP

- Mapa č. 1 Mapa území MAS a příhraniční navazující oblasti
- Mapa č. 2 Celková výměra k 31. 12. 2014
- Mapa č. 3 Zemědělská půda k 31. 12. 2014
- Mapa č. 4 Nezemědělská půda k 31.12.2014
- Mapa č. 5 Přehled ZŠ (počet tříd) v území MAS – 2014
- Mapa č. 6 Přehled MŠ (počet tříd) v území MAS - 2014
- Mapa č. 7 Index kriminality na území MAS Labské skály – 2014
- Mapa č. 8 Dopravní obslužnost hromadnou dopravou ve všední dny, 2016
- Mapa č. 9 Dopravní obslužnost hromadnou dopravou o víkendech, 2016
- Mapa č. 10 ÚSES – území MAS Labské skály stav 2014
- Mapa č. 11 CHKO Labské pískovce - s vyznačenou oblastí překryvu s MAS Labské skály
- Mapa č. 12 Výskyt invazivních druhů rostlin na území MAS Labské skály
- Mapa č. 13 Křídlatka na území MAS Labské skály
- Mapa č. 14 Mapa záplavových území na území MAS Labské skály
- Mapa č. 15 Ochranná pásma vodních zdrojů, území MAS Labské skály, 2012:
- Mapa č. 16 Území chráněná pro akumulaci povrchových vod:
- Mapa č. 17 Skupiny půdních typů
- Mapa č. 18 Dlouhodobá průměrná ztráta půdy
- Mapa č. 19 Základní cena zemědělských pozemků dle BPE

## SEZNAM TABULEK

- Tabulka č. 1 Základní informace
- Tabulka č. 2 Přehled realizovaných projektů
- Tabulka č. 3 Hodnota a počet realizovaných projektů z PRV OSA IV. Leader - MAS Labské skály v KČ
- Tabulka č. 4 Vymezení MAS v územně-správním členění České republiky.
- Tabulka č. 5 Základní charakteristika území k 31. 12. 2014
- Tabulka č. 6 Nadmořská výška jednotlivých obcí k 31. 12. 2014
- Tabulka č. 7 Bilance rozlohy druhů půdy
- Tabulka č. 8 Vyjádření populačního vývoje jednotlivých obcí na území MAS Labské skály
- Tabulka č. 9 Počet obyvatel od roku 1961 do 1991 – Benešov nad Ploučnicí
- Tabulka č. 10 Obyvatelstvo ve věku 0-15, 15- 64, nad 65 let, porovnání s ústeckým kraje a ČR k 31. 12. 2014
- Tabulka č. 11 Průměrný věk obyvatel, vždy k 31. 12. daného roku
- Tabulka č. 12 Vzdělanost na území MAS Labské skály - údaje ze SLDB 2011
- Tabulka č. 13 Počet cizinců žijících na území MAS Labské skály k 31. 12. 2013
- Tabulka č. 14 Přehled kulturních sálů a obdobných prostor pro pořádání kulturní akcí v jednotlivých obcích
- Tabulka č. 15 Stav škol, plány aktivit mezi roky 2016-2020

- Tabulka č. 16 Přehled druhů obecních bytů v jednotlivých obcích a jejich stavebně technický stav, k 31.12.2013
- Tabulka č. 17 Zdravotní střediska a jejich stav, zdroj: Vlastní šetření
- Tabulka č. 18 Počet osob pobírající dávky v hmotné nouzi na území MAS (duben 2014)
- Tabulka č. 19 Přehled kostelů a kaplí na území MAS
- Tabulka č. 20 Přehled zřízených výjezdových jednotek SDH v obcích MAS Labské skály, Zdroj: vlastní šetření
- Tabulka č. 21 Klimatické hazardy
- Tabulka č. 22 Četnost spojů hromadné dopravy do obcí (autobusová i vlaková doprava), 2016
- Tabulka č. 23 Průměrný podíl nezaměstnaných osob v ČR a krajích - srovnání od 2005 – 2014
- Tabulka č. 24 Podíl nezaměstnaných - porovnání 2008 – 2011 –2014
- Tabulka č. 25 Porovnání ČR, Ústecký kraj a území MAS – podíl nezaměstnaných
- Tabulka č. 26 Záměry developerů
- Tabulka č. 27 Ekonomicky aktivní subjekty podle obcí - porovnání 2008 - 2014
- Tabulka č. 28 Počet zaměstnavatelů podle počtu zaměstnanců k 31. 12. 2014
- Tabulka č. 29 Ekonomicky aktivní subjekty v oblasti zemědělství, lesnictví a rybářství
- Tabulka č. 30 Velkoplošná chráněná území
- Tabulka č. 31 Maloplošná chráněná území
- Tabulka č. 32 Oblasti NATURA 2000
- Tabulka č. 33 Výskyt vybraných invazivních druhů rostlin na území MAS Labské skály
- Tabulka č. 34 Informace k povrchovým vodám v území MAS Labské skály
- Tabulka č. 35 DZES 5 na ZPF
- Tabulka č. 36 Obnovitelné zdroje na území MAS
- Tabulka č. 37 Územní a strategické plánování členských obcí MAS
- Tabulka č. 38 Analýza problémů a potřeb
- Tabulka č. 39 Stanovení strategických, specifických cílů a opatření (Strategický cíl 1)
- Tabulka č. 40 Stanovení strategických, specifických cílů a opatření (Strategický cíl 2)
- Tabulka č. 41 Stanovení strategických, specifických cílů a opatření (Strategický cíl 3)
- Tabulka č. 42 Hierarchie cílů - přehled měřitelných cílů pro výstupy a výsledky (Strategický cíl 1)
- Tabulka č. 43 Hierarchie cílů - přehled měřitelných cílů pro výstupy a výsledky (Strategický cíl 2)
- Tabulka č. 44 Hierarchie cílů - přehled měřitelných cílů pro výstupy a výsledky (Strategický cíl 3)
- Tabulka č. 45 Vazba na strategické dokumenty
- Tabulka č. 46 Grafické znázornění struktury programových rámců SCLLD včetně schématického znázornění vazeb na opatření mimo programové rámce
- Tabulka č. 47 Modelový časový harmonogram vyhlášení 1 výzvy (výzev):
- Tabulka č. 48 Seznam Členů MAS Labské skály k 31.12.2015 (+ legenda)
- Tabulka č. 49 Seznam Členů MAS Labské skály k 31. 12. 2015 - legenda
- Tabulka č. 50 Přehled druhu půdy - porovnání 2008 - 2012 -2014
- Tabulka č. 51 DZES na ZPF
- Tabulka č. 52 Počet obyvatel – srovnání od roku 1998 (rozdělena na 2 části)

- Tabulka č. 53 Věková struktura obyvatelstva  
Tabulka č. 54 Základní služby v obcích (rozdělena na dvě části)  
Tabulka č. 55 Vybavenost pro volný čas  
Tabulka č. 56 Volný čas, aktivity (rozdělena na 3 části)  
Tabulka č. 57 Akce v obcích MAS (rozdělena na 2 části)  
Tabulka č. 58 Školství v obcích MAS (rozdělena na 3 části) – informace od ředitelů jednotlivých škol  
Tabulka č. 59 Sociální sféra (rozdělena na 2 části)  
Tabulka č. 60 Vyjíždka za prací podle jednotlivých obcí  
Tabulka č. 61 Soupis kulturních památek na území MAS

## SEZNAM GRAFŮ

- Graf č. 1 Členská základna MAS (veřejný a soukromý sektor)  
Graf č. 2 Členská základna podle zájmových skupin  
Graf č. 3 Struktura orgánů MAS  
Graf č. 4 Porovnání úbytku orné půdy od roku 2007 – 2014 v území MAS Labské skály  
Graf č. 5 Porovnání nárůstu rozlohy trvalých travních porostů 2007 – 2014  
Graf č. 6 Bilance jednotlivých druhů půdy, srovnání k 31.12. 2014  
Graf č. 7 Srovnání počtu obyvatel od roku 1998 do 31. 12. 2014  
Graf č. 8 Vývoj obyvatelstva v území od 2000 do 2014  
Graf č. 9 Migrační saldo Benešov n. Pl. 2012 – 2013  
Graf č. 10 Migrační saldo města Jílové  
Graf č. 11 Vývoj podílu dětí v populaci - stav vždy k 31. 12. daného roku  
Graf č. 12 Vývoj podílu seniorů v populaci stav k 31. 12. daného roku.  
Graf č. 13 Vzdělanost na území MAS Labské skály  
Graf č. 14 Vybavenost a stav připojení obcí v území MAS na vodovod, 2014  
Graf č. 15 Vybavenost a stav připojení obcí na kanalizaci (ČOV), 2014  
Graf č. 16 Vybavenost a připojení obcí v území MAS na plynovod, 2014  
Graf č. 17 Stav komunikací a veřejných prostranství  
Graf č. 18 Dokončené byty 2009 – 2012 v území MAS  
Graf č. 19 Obecní byty podle druhu k 31. 12. 2013 (zdroj anketa u obcí)  
Graf č. 20 Rekreační objekty na území MAS (zdroj SLDB 2011)  
Graf č. 21 Památky na území MAS podle druhu  
Graf č. 22 Porovnání dvou okrsků z hlediska kriminality rok 2014  
Graf č. 23 Podíl nezaměstnaných k 31. 12. 2014  
Graf č. 24 Vyjíždka za prací podle jednotlivých obcí (zdroj SLDB 2011)  
Graf č. 25 Ekonomicky aktivní subjekty na území MAS – porovnání 2008 – 2014 (zdroj ČSÚ)  
Graf č. 26 Počet registrovaných ekonomických subjektů v území MAS – porovnání 2008 – 2014 (zdroj ČSÚ)  
Graf č. 27 Počet firem dle počtu zaměstnanců k 31.12.2014  
Graf č. 28 Ekonomické subjekty podle odvětví k 31.12.2014

- Graf č. 29 Porovnání ekonomicky aktivních subjektů MAS, Kraj, ČR, rok 2014  
Graf č. 30 Vývoj počtu ekonomických subjektů působících v zemědělství, lesnictví a rybářství  
Graf č. 31 Tvrdość vody ve vodovodech  
Graf č. 32 Ca, Mg a dusičnany ve vodovodech



## 1 ZÁKLADNÍ INFORMACE, POPIS ÚZEMÍ

Strategie CLLD je zpracována dle Manuálu tvorby SCLLD pro programové období 2014 - 2020 a Metodického pokynu pro využití integrovaných nástrojů v programovém období 2014 – 2020.

Základní informace o MAS k 31.12.2014

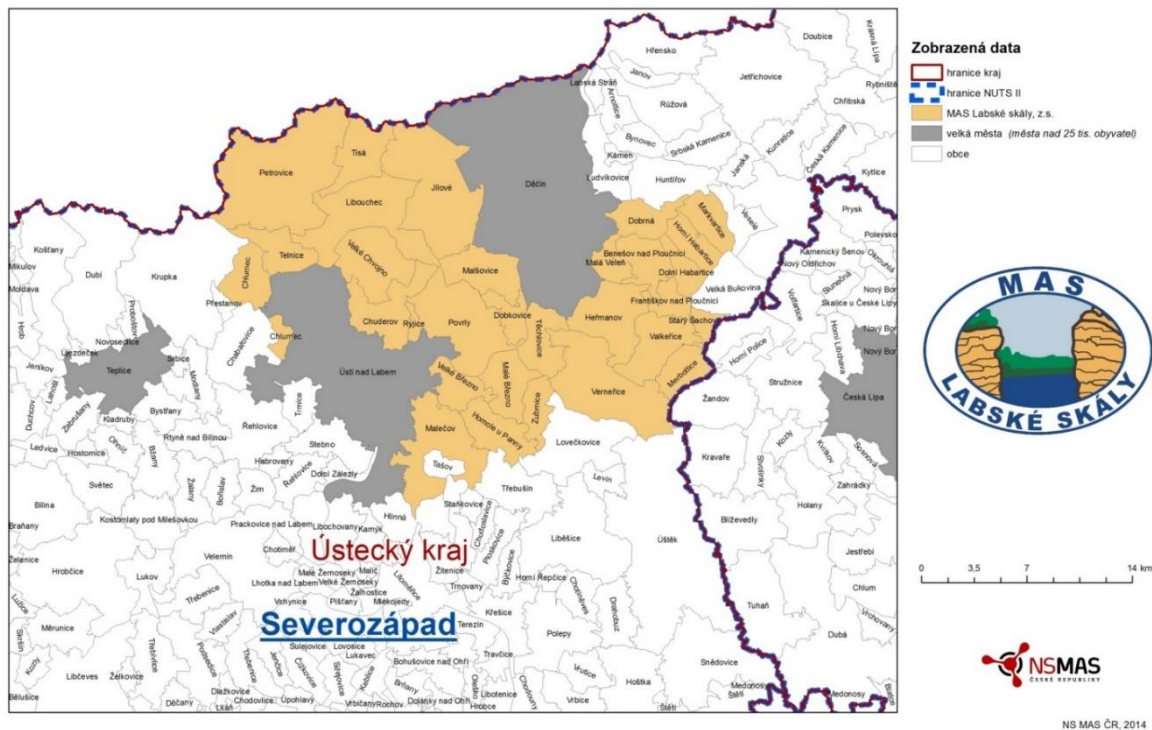
Tabulka č. 1 Základní informace

Název	MAS Labské skály, z.s.
Právní forma	spolek (dle §§ 214 a 3045 občanského zákoníku)
Sídlo	Mírové náměstí 280, 407 01 Jílové
Počet obcí	30 (29 členských obcí)
Počet členů	75 členů
Počet obyvatel v území k 31. 12. 2014:	33616
Územní působnost	Libouchec, Tisá, Petrovice, Telnice, Velké Chvojno, Povrly, Ryjice, Malšovice, Dobkovice, Jílové, Velké Březno, Malé Březno, Benešov nad Ploučnicí, Verneřice, Merboltice, Starý Šachov, Františkov nad Ploučnicí, Markvartice, Horní Habartice, Dolní Habartice, Malá Veleň, Heřmanov, Těchlovice, Dobrná, Malečov, Homole u Panny, Zubrnice, Chuderov, Valkeřice, Chlumec
Rozloha k 31. 12. 2014	42 732,25 ha
Předseda Výkonného výboru MAS Labské skály	ZŠ a MŠ Tisá, zastoupená Mgr. Václavem Zibnerem
1. Místopředseda Výkonného výboru MAS Labské skály	Město Jílové, zastoupené Miroslavem Kalvasem
2. Místopředseda Výkonného výboru MAS Labské skály	Ing. Iveta Krupičková
Vedoucí pracovník pro realizaci SCLLD	Jiřina Bischoffiová (vedoucí pracovník pro SCLLD)

Popis území MAS Labské skály a zdůvodnění výběru

Území MAS Labské skály (dále též jen „MAS“) leží v Ústeckém kraji, z části ve správním obvodu ORP

## MAS Labské skály, z.s.



Děčín a ORP Ústí nad Labem. V území se dotýkají dvě chráněné krajinné oblasti, CHKO České Středohoří a CHKO Labské pískovce. V severní části MAS sousedí se Spolkovou zemí Sasko. V území MAS Labské skály se nachází množství zajímavých přírodních scenerií, tvořených pískovcovými skálami, nacházejí se zde památky jako hrady, zámky, množství vesnických kostelíků, které jsou postupně opravovány, lidová architektura, velmi cenné drobné památky v krajině. Území má zajímavou historii dobývání nerostů a další zajímavosti. V každé naší obci, či městečku se najdou lidé, kteří svými aktivitami rozvíjejí komunitní spolkový život. Zajímají se a podílejí se na věcech veřejných, pracují s dětmi a mládeží, zajímají se o historii, pečují o drobné památky, aby nezaknuly, a není jim lhostejný další vývoj v jejich obci. Nejsou to jen zastupitelé, ale také členové místních spolků, sportovních sdružení, patrioti, učitelé, živnostníci a drobní podnikatelé, zemědělci a další. I z jejich názorů, plánů, přání vychází naše Strategie SCLLD a v její realizaci se počítá s jejich přímým zapojením a spoluprací.

MAS Labské skály byla založena v roce 2005 jako občanské sdružení z podnětu obcí, aktivních lidí z regionu, zástupců NNO a dalších subjektů z území Mikroregionu Labské skály. Od roku 2005 do roku 2012 MAS působila na území osmi obcí - Libouchec, Tisá, Petrovice, Velké Chvojno, Povrly, Ryjice, Malšovice, Dobkovičky a města Jílové.

V červnu 2012 bylo území MAS rozšířeno o obec Velké Březno. V roce 2012 byly také osloveny další obce na území ústeckého a děčínského okresu k zařazení svého území do území MAS. V roce 2013 se území MAS rozrostlo o město Benešov nad Ploučnicí, město Verneřice a obce Merboltice, Starý Šachov, Františkov nad Ploučnicí, Markvartice, Horní Habartice, Malá Veleň, Heřmanov, Těchlovice, Malečov, Homole u Panny, Zubrnice a Chudorov a obec Dobrná jako partnerská obec. V červnu 2014 schválila další obec zařazení svého území do působnosti MAS Labské skály a to Valkeřice, v listopadu

2014 (po volbách do zastupitelstev obcí) pak obec Velké Březno a obec Dolní Habartice. Další obcí, která vstoupila do územní působnosti MAS před uzavřením procesu standardizace je obec Telnice, jejíž zastupitelstvo schválilo vstup do územní působnosti v březnu 2015. V květnu 2015 jako poslední vstoupilo město Chlumeč. MAS se tedy rozkládá na území 26 obcí a 4 měst.

MAS Labské skály (MAS = místní akční skupina) je spolkem (dle §§ 214 a 3045 občanského zákoníku) -místním partnerstvím fyzických a právnických osob na území okresů Děčín a Ústí nad Labem. Účelem spolku je podpora udržitelného rozvoje regionu ve prospěch místního partnerství obcí, neziskových organizací, drobných podnikatelů, malých a středních podniků a dalších subjektů působících na území MAS, prostřednictvím vlastní činnosti a realizace rozvojových koncepcí a strategií.

Hlavní činností a cílem působení MAS Labské skály je rozvíjení regionu prostřednictvím metody a principů Leader a metodou komunitně vedeného místního rozvoje s důrazem na budování partnerství, uplatňování přístupu „up\_bottom“, tvorbu sítí a integrační a inovační přístup. MAS rozvíjí a podporuje aktivní spolupráci členů i dalších spolupracujících subjektů v území. Spolupracuje s ostatními MAS na území ČR a dalšími sítěmi organizací, jejichž činností je rozvoj venkova. Dalším z cílů působení MAS je vzhledem k příhraniční poloze, rozvíjení česko – německé spolupráce, vedoucí ke vzájemnému porozumění a realizaci společných projektů.

### **MAS Labské skály jako nositel Strategie SCLLD v území**

Strategie navazuje na praktické zkušenosti, realizované záměry a projekty z minulého plánovacího období. Jednoznačně se ukázalo, že základní principy a myšlenky místních akčních skupin, našly mezi obyvateli členských obcí svoje trvalé místo. Od prvních nesmělých krůčků po ustanovení MAS Labské skály se místní akční skupina postupně se postupně stala důležitou součástí rozvojových a pracovních plánů nejen představitelů členských obcí, ale především zájmových organizací dětí, mládeže i dospělých, podnikatelů různého zaměření, institucí státní správy a samosprávy. Stojí za realizací velkého množství větších i menších projektů, které určitě přispěly ke zlepšení života příslušného regionu. Nejlepším vysvědčením úspěšnosti dosavadní práce MAS Labské skály je zvýšený zájem dalších obcí, organizací a soukromých osob o členství ve spolku.

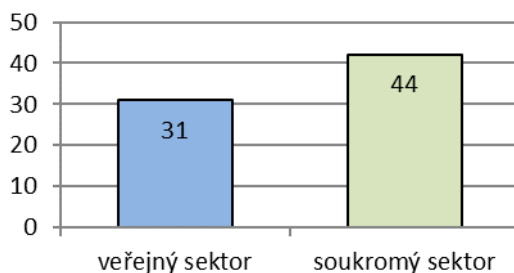
Z těchto důvodů se všechny zainteresované strany shodly na tom, že MAS Labské skály je klíčovým aktérem v území pro řešení strategie komunitně vedeného místního rozvoje na další období (2014-2020+), která, pokud bude realizována, podpoří rozvoj území v oblastech, které jsou definovány jako klíčové.

## Popis místního partnerství

K 14. listopadu 2015 působí MAS Labské skály na území 30 obcí a má 75 členů.

V členské základně je veřejný sektor zastoupen **31 subjekty tj. 41,34 %** - z toho 30 subjektů jsou obce a 2 školy (POZN: Obec Dobrná není členem MAS, její území je schváleno Zastupitelstvem obce do územní působnosti MAS). Soukromý sektor je zastoupen celkem **44 členy, tj. 58,67 %**, z čehož je 13 subjektů z neziskového sektoru.

Graf č. 1 Členská základna MAS (veřejný a soukromý sektor)



Členy MAS jsou mimo zástupců obcí zástupci podnikatelských subjektů i živnostníci, zemědělci, zástupci spolků působících v území a velká část členů je z řad aktivní veřejnosti.

### Členství v MAS

Členem MAS Labské skály mohou být fyzické osoby starší 18 let a právnické osoby, které souhlasí se stanovami a cíli spolku. Členové spolku MAS musí mít na území, které je v působnosti MAS trvalé bydliště, sídlo nebo provozovnu, nebo musí prokazatelně na daném území místně působit. Rozhodnutí o místní působnosti daného subjektu je v kompetenci Výkonného výboru MAS. Členství vzniká schválením přihlášky za člena rozhodujícím orgánem - Výkonným výborem spolku. Členové mají práva a povinnosti, která jsou uvedena ve stanovách spolku MAS Labské skály.

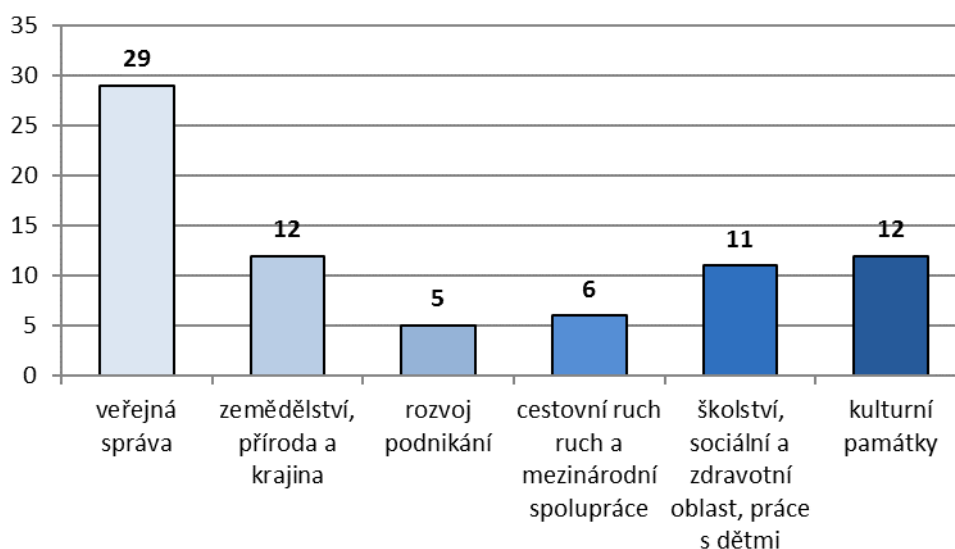
### Zájmové skupiny

Zájmové skupiny jsou definovány stanovami. Každý člen má právo přiřadit se k zájmové skupině podle převažujícího předmětu své činnosti nebo zájmu. Do zájmových skupin musí být zařazeni všichni členové MAS.

Místní partnerství se skládá z těchto 6 zájmových skupin:

Zájmová skupina		Počet subjektů v %
1	veřejná správa	35,67
2	zemědělství, příroda a krajina	16,00
3	rozvoj podnikání	6,67
4	cestovní ruch, mezinárodní spolupráce	8,00
5	školství, sociální a zdravotní oblast, práce s dětmi	14,67
6	kultura a památky	16,00

Graf č. 2 Členská základna podle zájmových skupin



Ve skupině „Veřejná správa“ jsou zahrnuty obce a města, ve skupině „Zemědělství, příroda a krajina“ působí zemědělské podnikatelé a dobrovolníci (členové MAS), kteří se zabývají ochranou přírody a krajiny, ve skupině „Rozvoj podnikání“ jsou živnostníci, firmy a profesní organizace (Okresní hospodářská komora Děčín, která je členem MAS a aktivně v území působí). Další skupinou je „Cestovní ruch a mezinárodní spolupráce“, která zahrnuje firmy a aktivisty, jejichž zájmem je rozvoj cestovního ruchu a také členy, kteří spolupracují na rozvoji příhraniční spolupráce. „Školství, sociální a zdravotní oblast, práce s dětmi“ – je zájmovou skupinou se širokým záběrem, která soustřeďuje školy a jednotlivé členy, kteří se zajímají o tyto oblasti. Poslední zájmovou skupinou je „Kultura a památky“, ve které jsou soustředěny zejména spolky zabývající se touto činností, ale také Farnost Verneřice a členové zabývající se touto problematikou. Žádná ze zájmových skupin nesmí mít v rozhodovacím procesu více jak 49% hlasovacích práv.

MAS v rámci své činnosti a projektů spolupracuje s různými subjekty působícími v území, které nejsou přímo členy MAS, např.: neziskové organizace (zájmové spolky), základní a mateřské školy, spolky hasičů a sportovců působící v území, myslivecká sdružení, další podnikatelské subjekty, zemědělci, destinační agentury, ostatní MAS, Spolek pro obnovu venkova, Svaz měst a obcí a také s aktivními lidmi z obcí, kteří nejsou nikde organizováni, přesto je rozvoj regionu zajímavý a jsou ochotni se angažovat v rámci různých aktivit a projektů.

Z těchto spolupracujících subjektů a osob, i ze členů MAS, jsou k zajištění činnosti MAS ustanovovány pracovní skupiny, jejichž činnost se váže k jednotlivým aktivitám nebo projektům. Stanovami jsou definovány 4 pracovní skupiny (viz str. 16), ale mohou být zakládány i další tematické pracovní skupiny podle potřeby.



## Struktura orgánů MAS Labské skály

Graf č. 3 Struktura orgánů MAS



### Valná hromada

Valná hromada je nejvyšší orgán MAS Labské skály. Schvaluje zásadní dokumenty (SCLLD v území MAS, případně další strategické dokumenty), zřizuje a volí další orgány MAS, schvaluje rozpočet, nese zodpovědnost za distribuci veřejných prostředků v území a realizaci Strategických rozvojových dokumentů (SCLLD). Každý člen MAS je zároveň členem Valné hromady MAS, tzn., že složení Valné hromady je totožné se složením členské základny. Při rozhodování je povinnost dodržet podmínku, kdy veřejné subjekty, ani žádná ze zájmových skupin nesmějí mít více jak 49% hlasovacích práv. Jednání Valné hromady se řídí Jednacím řádem.

### Výkonný výbor

Výkonný výbor MAS má 11 členů. Je to rozhodovací, kolektivní statutární orgán, schvaluje výběr projektů, jmenuje vedoucího zaměstnance pro SCLLD, řeší zaměstnanecké otázky, podílí se na přípravě aktualizací strategických dokumentů, stanov apod. Je zodpovědný za dodržení linie dokumentu SCLLD v období implementace. Schvaluje členství v MAS. Navenek zastupuje MAS předseda Výkonného výboru, příp. I. a II. místopředseda Výkonného výboru. Výkonný výbor MAS je složen tak, aby veřejný sektor měl nejvíce 49% hlasovacích práv a žádná zájmová skupina neměla více jak 49% hlasovacích práv. Jednání Výkonného výboru se řídí jednacím řádem. Volební období Výkonného výboru je tříleté.

### Kontrolní a monitorovací výbor

Kontrolní a monitorovací výbor má 9 členů a je kontrolním orgánem MAS a zároveň orgánem určeným pro monitoring. Kontroluje podle Směrnice hospodaření MAS. Zodpovídá za monitoring a hodnocení realizovaných Strategických rozvojových dokumentů (SCLLD). Zpracovává a předkládá ke schválení rozhodovacímu orgánu indikátorový a evaluační plán SCLLD. Prostřednictvím určených členů pro monitoring aktivně monitoruje realizované projekty, kontroluje plnění podmínek prováděných projektů. Kontrolní a monitorovací činnosti provádí formou návštěv v místě realizace projektů spolu s manažery kanceláře. Volební období Kontrolního a monitorovacího výboru je tříleté.



### Výběrová komise

Výběrová komise má 6 členů a je výběrovým orgánem MAS. Provádí hodnocení (bodování) a sestavování pořadí projektů předkládaných žadateli v jednotlivých výzvách MAS podle zásad transparentnosti výběru projektů. Volební období Výběrové komise je jeden rok.

### Vedoucí kanceláře a vedoucí pracovník pro SCLLD

Vedoucí kanceláře je zároveň řídicí pracovník pro realizaci SCLLD. Je odpovědný za administrativní záležitosti spojené s udržováním a rozvojem místního partnerství a implementaci SCLLD. Zajišťuje chod kanceláře MAS a komunikaci mezi MAS a garanty jednotlivých dotačních programů. Je nadřízeným pracovníkem zaměstnanců MAS v pracovně právním vztahu (vč. DPP, DPČ) s pravomocemi z tohoto postavení vyplývajícími. Výkonný manažer současně může vykonávat funkci manažera jednotlivých dotačních programů.

### Manažeri, externisté

K zajištění realizace projektů a chodu a činností kanceláře MAS jsou zaměstnáni další pracovníci na pozici manažerů projektů na HPP, případně na DPP, DPČ včetně externistů (na DPP, DPČ).

### Pracovní skupiny

Pracovní skupiny jsou poradní orgány MAS. Jejich členové spolupracují s dalšími osobami v území, dávají podněty k realizaci projektů, podílejí se na tvorbě, aktualizaci a naplňování Strategie MAS. Pracovní skupiny aktivně spolupracují na přípravě a tvorbě strategií a rozvojových plánů. Scházejí se podle potřeby. Členství v pracovních skupinách je dobrovolné. Členem se může stát ten, kdo členství přijme nebo na vlastní žádost.

V rámci MAS působí tyto pracovní skupiny:

- 1) Pracovní skupina „**Děti, mládež, kultura a sport**“
- 2) Pracovní skupina „**Rozvoj obcí, cestovní ruch, památky**“
- 3) Pracovní skupina „**Péče o krajinu**“
- 4) Pracovní skupina „**Propagace**“

Mimo tyto pracovní skupiny jsou v rámci činnosti MAS ustanoveny podle potřeby jednotlivých aktivit a projektů další pracovní skupiny.

Dočasně jsou ustanoveny **pracovní skupiny pro sociální oblast a zdravotnictví**. V rámci přípravy Strategie 2014 - 2020, **pracovní skupina pro školství a prarodinnou politiku** apod. Činnost pracovních skupin se propojuje, členství v těchto skupinách je otevřené a jsou přizváni ke spolupráci všichni zájemci z území MAS. O činnostech, jednáních a závěrech pracovních skupin jsou pořizovány zápisy, které jsou zveřejňovány na webových stránkách MAS.

## Historie MAS a zkušenosti s rozvojem území

MAS Labské skály byla založena v listopadu 2005. V průběhu roku 2006 byl členy MAS zpracován první strategický dokument Integrovaná strategie území MAS Labské skály. Některé skutečnosti v regionu i mimo něj se změnila a proto v roce 2008 vyvstala nutnost aktualizovat původní strategii na ISPÚ. Tato aktualizovaná ISPÚ byla východiskem pro zpracování Strategického plánu Leader 2009 – 2013, na základě něhož MAS mohla realizovat rozvojový projekt „Realizace strategického plánu Leader „Labské skály hrají PRIM““. Všechny strategie zpracovávala MAS komunitním způsobem za pomoci komunitních komunikačních nástrojů (aktivizace obyvatel, diskusní kulaté stoly, veřejná setkání a projednání, společná tvorba a připomínkování výstupů).

**Za dobu svého trvání realizovala MAS Labské skály řadu projektů podporující rozvoj území – viz následující tabulka.**

Tabulka č. 2 Přehled realizovaných projektů

Název projektu	Poskytovatel	Rok realizace
„Netradiční využití cestovního ruchu“ Projekt Mikroregionu Labské skály, v rámci kterého byla MAS založena a dále rozvíjela své aktivity	MZE, opatření Rozvoj venkova, podopatření typu LEADER+ c) osvojování schopností	2005-2006
„Spolupráce na venkově „ a „Mosazný muž a vodní fontána v Povrlech“	Interreg III A	2007
„Aktualizace Integrovaného strategického plánu území (ISPÚ) MAS“	Krajský úřad Ústeckého kraje	2008
„Labské skály hrají PRIM“	MZE, PRV OSA IV Leader	2009 -2013 (do června 2015)
„Iniciativa pro naše kostelíky OSTROV“	Nadace VIA	2009
„Poznejme se, povídejme si“ Česko-německý projekt	Cíl 3/ Ziel 3 Euroregionu Elbe/Labe, FMP	2010
„Naše živé kostelíky“	Nadace VIA	2010-11
„Pověsti z městečka v údolí sov“	Komunitní nadace Euroregionu Labe	2011
Příprava na 2014 – 2020	Krajský úřad Ústeckého kraje	2012
„Za historií, kulturou a poznáním do vesnických kostelíků“	Nadace VIA	2012-2013
Projekt Spolupráce s MAS Šluknovsko „Společně branou do Čech“	MZE - PRV	2013- leden 2014
Podpora vzniku Strategie SCLLD Mas Labské skály	MMR OP Technická pomoc 2007 - 2013	2014
Projekt Spolupráce „Společným sdílením k úspěšné implementaci SCLLD“	Program PRV 2007-2013	2015
Podpora MAS Labské skály	Krajský úřad Ústeckého kraje	2015

V rámci své činnosti MAS podporovala komunitní rozvoj na svém území realizací Seminářů pro neziskový sektor. Komunitní plánování a spolupráce v roce 2011 a v roce 2013, Seminář pro NNO ke změnám v souvislosti s platností NOZ.

MAS v rámci své činnosti spolupracuje nejen s organizacemi, neformálními skupinami aktivních lidí, podnikateli, zemědělci apod., kteří působí v území MAS, ale i s organizacemi a subjekty vč. dobrovolníků z jiných navazujících oblastí na území MAS a také se subjekty z různých oblastí zájmů a to zejména:

- *Středohoří sobě* – spolek zabývající se popularizací oblasti Českého Středohoří (partnerství v projektech na oživení venkovských kostelíků);
- *Ústecké muzeum a Archiv města Ústí nad Labem* (projekty k historii, oblasti památek apod.);
- *Destinační agentura České Švýcarsko*, ve které MAS není dosud členem, ale o členství uvažuje a s agenturou spolupracuje;
- *Okresní agrární komora* - spolupráce v oblasti publicity PRV a zemědělských aktivit.

MAS také dlouhodobě spolupracuje s Universitou J. E. Purkyně v Ústí nad Labem, kdy každým rokem umožňuje praxi studentům a také spolupracuje v rámci tvorby ročníkových prací na témata, která se činnosti MAS dotýkají.

#### **Projekt Realizace Strategického plánu Leader „Labské skály hrají PRIM“**

V roce 2008 podala MAS žádost do Programu rozvoje venkova na schválení Strategického plánu Leader s názvem „Labské skály hrají PRIM“. Tato žádost byla úspěšná a díky tomu bylo možné v území MAS tuto strategii realizovat a rozdělit tak cca 31 mil. Kč na projekty z různých opatření.

V rámci tohoto projektu MAS od roku 2009 do ledna 2014 vyhlásila 10 výzev k předkládání projektů. Celkem bylo podáno 97 projektů, přičemž zrealizováno je 85 projektů. 12 projektů nebylo realizováno z důvodu odstoupení žadatele od projektu popřípadě vyřazení v průběhu administrativní kontroly ze strany MAS.

Tabulka č. 3 Hodnota a počet realizovaných projektů z PRV OSA IV. Leader - MAS Labské skály v Kč

Fiche	Název	% z rozpočtu (dle platného SPL)	% z rozpočtu (stav k 30.6.2015)	Podané žádosti		Schválené žádosti		Proplacené projekty	
				ks	Kč	ks	Kč	ks	Kč
fiche 1	Cestovní ruch	4,6	3,68	6	1 319 044	6	1 281 844	6	838 573
fiche 2	Rozvoj obcí	19,1	24,62	15	8 832 253	13	7 003 180	12	6 620 790
fiche 3	Občanské služby	27,1	35,33	39	12 675 751	36	11 710 434	36	11 175 677
fiche 4	Zázemí pro kulturu a sport	12,7	14,18	18	5 089 316	17	5 040 745	17	4 834 125
fiche 5	Zemědělství	5,3	6,56	7	2 353 618	4	1 904 518	4	1 813 312
fiche 6	Vzdělávání	0	0	0	0	0	0	0	0
fiche 7	Trasy, stezky, rozhledny	4,7	4,97	2	1 782 540	2	1 782 540	1	1 340 199
fiche 8	Zachování kulturního dědictví	13	9,22	7	3 310 716	7	3 295 684	7	3 258 064
fiche 9	Podpora podnikání na venkově	2,8	1,43	2	512 400	2	512 400	2	512 400
<b>celkem</b>		<b>100</b>	<b>100</b>	<b>96</b>	<b>35 875 638</b>	<b>87</b>	<b>32 531 345</b>	<b>85</b>	<b>30 393 140</b>

Definování odpovědnosti za realizaci ISÚ

**Poznámka:** Uvedená jména členů jednotlivých orgánů se mohou v průběhu realizace SCLLD měnit vzhledem k lhůtám volebních období orgánů MAS. Stejně tak se může měnit personální obsazení kanceláře MAS. Při všech změnách si je MAS vědoma závazku dodržení standardizace, která jí byla udělena MZE.

#### Odpovědnost Valné hromady MAS (celého partnerství)

Za programový obsah, naplnění a realizaci Strategie SCLLD a distribuci veřejných prostředků nese odpovědnost celé místní partnerství MAS Labské skály, tedy **Valná hromada MAS**. Valná hromada je současně nejvyšším orgánem MAS, ke kterému mají odpovědnost všechny ostatní orgány MAS. Valná hromada schvaluje finální verzi SCLLD a po projednání a udělení souhlasu s realizací SCLLD na území všech obcí, schvaluje ukončení procesu zpracování Strategie SCLLD a institucionalizuje SCLLD jako závazný dokument. Valná hromada také projednává a schvaluje roční zprávy o realizaci SCLLD a kontrolní zprávy. V případě potřeby schvaluje aktualizace SCLLD, pokud vyplyne jejich potřeba z evaluačních procesů.

#### Odpovědnost Výkonného výboru MAS:

Výkonný výbor má odpovědnost za dodržení linie dokumentu v období implementace. Schvaluje jednotlivé výzvy a alokace finančních prostředků, schvaluje konečný výběr projektů předložený výběrovou komisí, jmenuje vedoucího pracovníka pro SCLLD, má zodpovědnost za jednotlivé technické, evaluační a kontrolní procesy. Výkonný výbor je zároveň statutárním orgánem MAS, zastupuje ji předseda Výkonného výboru, případně I. nebo II. místopředseda Výkonného výboru MAS.

## Členové Výkonného výboru MAS

Členy Výkonného výboru MAS (k datu podání žádosti o realizaci SCLLD) jsou:

- ZŠ a MŠ Tisá, p.o., zastoupená Mgr. Václavem Zibnerem - předseda MAS, předseda Výkonného výboru;
- Město Jílové, zastoupené Miroslavem Kalvasem - I. místopředseda MAS;
- Ing. Iveta Krupičková – II. místopředseda MAS;
- Patrick Doležal;
- Ing. Martina Šimáňová;
- Ing. Eva Šípová;
- Miroslava Zatočilová;
- Obec Libouchec, zastoupená Jiřím Bolíkem;
- Obec Malšovice, zastoupená Tomášem Vejnarem;
- Město Benešov nad Ploučnicí, zastoupené Filipem Uškem;
- Ing. Radek Vonka.

## Odpovědnost vedoucího pracovníka pro SCLLD a kanceláře MAS Labské skály

Vedoucí pracovník pro SCLLD (vedoucí kanceláře MAS) má odpovědnost z pracovně právního vztahu a ze své náplně práce. Zodpovídá za bezvadný chod kanceláře, dodržování jednotlivých pravidel dotačních programů a je přímým nadřízeným ostatních zaměstnanců MAS. Zodpovídá za přípravu výzev, koordinuje práci jednotlivých manažerů MAS, koordinuje administraci výzev a zodpovídá za jejich bezchybnost. Vedoucí pracovník SCLLD řídí i další činnosti kanceláře, tj. spolupráci s jednotlivými orgány MAS, činnosti vztahující se k propagaci MAS a realizaci SCLLD apod. Další zaměstnanci kanceláře MAS - manažeři MAS komunikují s potencionálními žadateli, poskytují poradenství v rámci svých kompetencí. Administrací (kontrolou žádostí) jsou pověřeni další pracovníci kanceláře MAS – administrátoři, kteří plní své úkoly v rámci jasně stanovených kompetencí a za plnění těchto úkolů mají stanovenou odpovědnost v pracovní smlouvě.

## Zaměstnanci MAS v době zpracování SCLLD:

- **Jiřina Bischoffiová** – v současné době vedoucí pracovník pro SCLLD (kompetence - zpracování dílčích částí SCLLD, koordinace komunitního projednání, koordinace všech činností spojených se zajištěním a administrací výzev, poradenství žadatelům - PRV, IROP, OPŽP, OPZ). V MAS Labské skály zaměstnána doposud.
- **Ing. Eva Šípová** – manažerka MAS, předsedkyně MAS Labské skály do 12/2013, přípravné práce na SCLLD. V MAS Labské skály zaměstnána do 12/2013.
- **Bc. Petra Morvai** – manažerka MAS (kompetence - příprava dat v sociální oblasti). V MAS Labské skály zaměstnána do 6/2015 (pozn.: 11/2014 – 6/2015 – dlouhodobě v pracovní neschopnosti).
- **Ota Dračka** - manažer MAS (kompetence – problematika životního prostředí). V MAS Labské skály zaměstnán doposud.
- **Věra Kozemčáková** – asistentka kanceláře MAS do 7/2015 (kompetence – administrativní činnost). Spolupráce na DPP dle potřeby.
- **Petra Šofrová** - účetní služby, spolupracuje s MAS Labské skály od roku 2008. Mimo zajištění účetnictví se podílí na zpracování návrhů rozpočtů MAS, monitorovacích a výročních zpráv, vyúčtování projektů a vede personální agendu. Od 1.12.2015 zaměstnána v MAS jako finanční manažer na plný úvazek a zástupce vedoucího pro SCLLD.

- **Ing. Renata Kašpárková** – manažerka MAS (kompetence – animace území ve vztahu k jednotlivým programovým rámcům). V MAS Labské skály zaměstnána doposud.
- **Robert Morvai** - příprava dat a zpracování podkladů pro situační analýzy. Spolupráce na DPČ.
- **Jiří Zikmund** – student VŠ UJEP (kompetence - grafické zpracování analytických dat, práce s kartogramy, grafy, vyhledávání informací od roku 2014 doposud). Spolupráce na DPP dle potřeby.
- **Jiřina Píšová** – Monitoring výskytu křídlatky na území MAS (podklad pro Programový rámec OPŽP). Spolupráce na DPP.
- **Hana Blažková** – od 1.10.2015 asistentka kanceláře MAS. V MAS Labské skály zaměstnána doposud.
- **Mgr. Veronika Husáková** - tlumočení při jednání o přeshraniční spolupráci. Spolupráce na DPP dle potřeby.

#### **Odpovědnost výběrové komise:**

Výběrová komise má zodpovědnost za hodnocení a předvýběr projektů (konečný výběr schvaluje Výkonný výbor) a za dodržení Pravidel transparentnosti u výběru a hodnocení projektů v rámci výzev MAS.

Členy Výběrové komise (k datu podání žádosti o realizaci SCLLD) jsou:

- Jana Kosíková – předsedkyně Výběrové komise;
- Jiří Krpálek;
- Obec Povrly, zastoupená Petrem Hadrabou;
- Okresní hospodářská komora Děčín, zastoupená Janou Šubrtovou;
- Sousedský spolek Merboltice, zastoupený Lucií Šancovou.

#### **Odpovědnost Kontrolního a monitorovacího výboru**

Kontrolní a monitorovací výbor odpovídá za monitoring a evaluaci realizovaných projektů a strategií. Jeho činnost se v tomto ohledu řídí Metodikou pro monitoring a evaluaci, která byla zpracována v rámci společného projektu MAS Ústeckého kraje v červnu 2015.

Členy kontrolního a monitorovacího výboru (k datu podání žádosti o realizaci SCLLD) jsou:

- ZŠ a MŠ, p.o. Libouchec, zastoupená Mgr. Danou Březinovou, předsedkyně KMV;
- Anna Salabová;
- Ing. Jaromír Šíp;
- Ing. Dana Štechová;
- Natural Agro s.r.o., zastoupená Lucií Pisingerovou;
- Město Verneřice, zastoupené Ing. Danielem Zygulou;
- Obec Merboltice, zastoupená Lukášem Tomeškou;
- Mgr. Simona Weisheitelová;
- Ing. David Drobný.



## Popis zpracování SCLLD

### 1.1.1 Způsob zpracování SCLLD

Strategie komunitně vedeného místního rozvoje MAS Labské skály (dále též jen „SCLLD“ nebo „Strategie“) byla zpracována na období let 2014 – 2020. Celý proces byl zahájen v roce 2012. Na jeho zpracování se podílel pracovní tým složený z manažerů MAS, expertů na strategické plánování, a dalších externích pracovníků (expertní zpracování). Do tvorby Strategie byla zapojena veřejnost komunitním způsobem.

**Byla použita participativní metoda zpracování Strategie** – metoda založená na zapojení klíčových partnerů, veřejnosti i významných odborníků či subjektů do zpracování Strategie. Použitím této metody se podařilo vytvořit prostor pro získání více názorů a pohledů na projednávanou tematiku, aktivizovat osobní iniciativu zúčastněných aktérů, podpořit vzájemnou spolupráci, prostřednictvím veřejného projednávání dílčích výstupů byla realizována i osvěta v oblasti udržitelného rozvoje, podpora motivace účastníků apod.

Proběhla řada veřejných jednání za účelem zjištění názorů, záměrů různých aktérů v území, dále byly tvořeny jednotlivé části strategie společně formou připomínkování, dotazníkových akcí a veřejného projednání podle předem stanoveného harmonogramu (participativní zpracování). SCLLD navazuje na ISPÚ 2008 – 2013, dále na Strategický plán Leader 2009 – 2013 (vč. jeho aktualizací). Při zpracování byl brán zřetel na strategické dokumenty, které se řešeného území dotýkají, a to SPL obcí a měst, mikroregionů a dále především vyšších správních celků (Ústeckého kraje).

Přehled strategických dokumentů v území, ze kterých se při zpracování vycházelo, je uveden v kapitole 4.3. Vazba na strategické dokumenty.

Při zpracování dokumentu SCLLD byla použita metodika „Manuál tvorby Strategie komunitně vedeného místního rozvoje pro programové období 2014–2020“ a Metodický pokyn pro využití integrovaných nástrojů v programovém období 2014-2020.

### 1.1.2 Vstupní informace (získání informací, analytických dat a poznatků)

*POZN.: Dokument SCLLD byl průběžně aktualizován v souvislosti se změnou území (vstup dalších obcí a členů MAS). Současně byla také aktualizována statistická data. V důsledku aktualizací metodických pokynů (MPIN, metodické pokyny ke zpracování programových rámců) docházelo k úpravám struktury a obsahu dokumentu.*

#### Rok 2012

V roce 2012 nebyla k dispozici Metodika pro tvorbu Strategie. Vzhledem k tomu, že se připravovaly nové obce ke vstupu do MAS, bylo rozhodnuto, že manažerky MAS začnou pracovat na přípravě Strategie už od roku 2012. Prvním krokem bylo vyžádání dostupných statistických dat z různých zdrojů, vztahujícím se k novým, ale i stávajícím obcím, především od Českého statistického úřadu, dále využitím veřejných databází a statistik (veřejné databáze ministerstev, Policie ČR, hasičského záchranného sboru, MPSV - Úřad práce, a další).

Současně byla spuštěna dotazníková akce, a to ve dvou vlnách:

- 1) Pro obyvatele stávajícího území MAS;
- 2) Pro obyvatele nově vstupujícího území MAS.

Dotazníků bylo rozdáno celkem cca 600 ks. Současně byl dotazník ke stažení na webových stránkách MAS. Odkaz na informace o zpracování podkladů pro tvorbu Strategie byl uveřejněn na

internetových stránkách členských obcí. Návržnost dotazníků byla cca 40%, tj. 246 dotazníků. Výstupy z tohoto šetření byly zpracovány do přehledů situační analýzy.

Na přípravách tvorby Strategie pracovaly především manažerky MAS (Ing. Eva Šípová a Jiřina Bischoffiová), spolu se členy pracovních skupin a starosty obcí. Manažerky MAS prováděly místní šetření v obcích, pohovory se starosty a s místními aktéry, zejména v nových obcích, které projednávaly zařazení svého území do území MAS.

V rámci přípravy a sběru poznatků byla uspořádána diskusní veřejná jednání v roce 2012 ve Velkém Březně (21. 6. 2012) pro část území MAS – obcí, které se připravovaly na zařazení svého území do území MAS a stejně tak 28.8.2012 ve Verneřicích, pro obce ležící v území Sdružení obcí Benešovska. Další komunitní jednání se uskutečnilo 29.11.2012 v Jílovém pro oblast MAS, která leží na území Mikroregionu Labské skály. Na těchto jednáních se diskutovaly zejména problémy z jednotlivých oblastí života na venkově a možnosti jejich řešení, včetně námětů k realizaci možných projektů. Tato jednání byla odborně vedena Ing. Šípovou předsedkyní a manažerkou MAS. Výstupy byly zpracovány do dílčí situační analýzy a návrhu zásobníku projektů (přípravný materiál).

### Rok 2013

V roce 2013 se uskutečnilo 25.3.2013 další komunitní projednání v Benešově nad Ploučnicí, kde byly účastníci seznámeni se zpracovanými dílčími výstupy a to se situačními analýzami a prvním návrhem SWOT analýzy. Výstupem tohoto jednání byly další připomínky a náměty, které byly zpracovány do přípravného materiálu.

### Rok 2014

V roce 2014 po zveřejnění návrhu Metodiky tvorby SCLLD bylo započato s dalšími pracemi na tvorbě Strategie SCLLD. Byla zaktualizována dosud známá data, požádán Český statistický úřad o poskytnutí dat podle „Metodiky SCLLD“, byli osloveni další aktéři z území a tak byla získána další data. K tomu účelu byla připravena série el. dotazníků (pro obce, pro občany, pro zemědělce a podnikatele, pro NNO). Dotazníky pro občany byly ještě vytištěny v „papírové“ formě a předány do jednotlivých obcí. Na webových stránkách MAS byl zřízen samostatný odkaz a po celou dobu přípravy a tvorby Strategie byly zveřejňovány jednotlivé informace, návrhy, pozvánky, el. dotazníky atd. Členským obcím bylo doporučeno zřídit na svých stránkách odkaz, který bude provázán se stránkami MAS. Většina členských obcí se tímto doporučením řídila. Pozvání na projednání jednotlivých částí zveřejňovaly obce na svých stránkách zvlášť a rozesílali po svých kontaktech aktivním lidem ze svého území, stejně tak postupovala i kancelář MAS.

Návržnost tištěných dotazníků nebyla velká (120 dotazníků). Možnost vyplnění elektronického dotazníku využilo 180 respondentů. Je nutné poznamenat, že připomínky a hlavně náměty a poznatky docházely na MAS prostřednictvím e-mailů, telefonátů i prostřednictvím osobních jednání po celou dobu bez ohledu na lhůty uzávěrky sběru připomínek. Tyto informace byly postupně ověřovány a zpracovávány.

Rovněž byly osloveny další podnikatelské subjekty, orgány a organizace působící v území, se kterými byla navázána spolupráce, kterou MAS bude dále rozvíjet:

- obce a města v území, Ústecký kraj (jednotlivé odbory), Magistrát města Děčína (jednotlivé odbory), Magistrát města Ústí nad Labem (jednotlivé odbory);
- zemědělské a podnikatelské subjekty (výzvou na stránkách MAS a obcí), e-mailem větší firmy;
- neziskové organizace v území, včelaři, myslivci, Svaz tělesně postižených, Policie ČR, Hasičský záchranný sbor;
- Agentura pro sociální začleňování, manažer organizace Člověk v tísni, a další.

Konala se veřejná setkání, kde byly diskutovány dílčí výstupy, dále pak jednání pracovních skupin, kde bylo projednáno, docházelo k připomínkování a diskuzím nad dalšími záměry.

## Rok 2015

V období únor - duben 2015 proběhla řada dalších dílčích jednání pracovních skupin, které byly vytvořeny v návaznosti na vývoj informací o schvalování a postupném zveřejňování návrhů Operačních programů. V průběhu celého roku 2015 současně probíhalo dopracování dokumentu SCLLD (Programových rámců, finančního plánu a dalších příloh). Během podzimu 2015 byla uskutečněna série jednání s představiteli zájmových skupin k nastavení Programových rámců a finančního plánu. Výstupy z těchto jednání byly zpracovány do konečné podoby a tento konečný návrh SCLLD byl uveřejněn k připomínkování na webových stránkách MAS Labské skály a následně byl v zastupitelstvech obcí tento návrh SCLLD projednán a vysloven souhlas s jeho realizací. Dne 5.11.2015 byla na Valné hromadě SCLLD schválena.

## Rok 2016

V lednu 2016 probíhaly finální grafické úpravy dokumentu a zpracování žádosti o realizaci SCLLD MAS Labské skály v systému MS2014+. Žádost o realizaci SCLLD byla podána na konci ledna 2016.

### Popis zapojení veřejnosti a členů místního partnerství

Ve všech fázích tvorby Strategie SCLLD, jak v roce 2012, 2013, 2014 tak i v 2015, byla veřejnost informována o tvorbě SCLLD prostřednictvím webových stránek MAS, webových stránek členských obcí, prostřednictvím obecních tiskovin, osobních kontaktů členů z jednotlivých obcí a také na propagačních akcích MAS a jejich členů. Všechny aktivity směřovaly ke vzbuzení zájmu veřejnosti o možnost vyjádřit svůj názor, svá přání, uplatnit připomínku, návrh či doporučení ke zpracovávané SCLLD. Na veřejných setkáních v roce 2012 a v roce 2013 se zúčastnilo celkem 70 různých osob. V roce 2014 a 2015 se zájem o dění v regionu o poznání zvýšil vzhledem k rozšíření území MAS. Veškeré informace o zapojení veřejnosti do SCLLD jsou uvedeny na webových stránkách MAS Labské skály ([www.maslabskeskaly.cz](http://www.maslabskeskaly.cz)) v odkaze „Komunitní projednávání SCLLD“.

Tabulka zapojení veřejnosti v letech 2014 a 2015 je obsažena v Příloze č. 3.

Členové týmu pro přípravu a zpracování strategie

### **Příprava Strategie - roky 2012 – 2013**

- **Ing. Eva Šípová** - manažerka MAS a předsedkyně MAS Labské skály
- **Jiřina Bischoffiová** – manažerka MAS
- **Členové pracovních skupin**
  - 1) Pracovní skupina „Děti, mládež, kultura a sport“
  - 2) Pracovní skupina „Rozvoj obcí, cestovní ruch, památky“
  - 3) Pracovní skupina „Péče o krajinu“
- **Aktivní veřejnost**

### **Příprava a tvorba Strategie - rok 2014**

Na zpracování dílčích částí dokumentu SCLLD se podíleli níže uvedení odborníci a tým pracovníků MAS Labské skály.

#### **Expertní zpracování**

- **Jiřina Bischoffiová** – manažerka MAS - koordinace, tvorba dokumentu, rozbor, komunitního projednávání;
- **Ing. Jana Šubrtová** – odborný konzultant - zpracování oblasti rozvoje podnikání, konzultace spolupráce na celkové přípravě strategie;
- **Ing. Roman Haken** – ředitel Centrum pro komunitní práci střední Morava, člen Evropského hospodářského a sociálního výboru a odborný konzultant - odborné metodické vedení, konzultace, facilitace veřejného projednání SWOT;
- **Mgr. Václav Zibner** – předseda Výkonného výboru MAS Labské skály - tvorba dokumentu, rozbor, facilitace při veřejných jednáních;
- **Ing. Marek Hartych** – manažer MAS Český Sever - specifická část Strategie (překryv území MAS na území VCHÚ);
- **Mgr. Libor Kudrna** - Regionální rozvojová agentura Ústeckého kraje - připomínkování a doporučení k 1. návrhu.

**Tým pracovníků MAS** – viz kapitola 2.6 dokumentu SCLLD

#### **Participativní zpracování**

Účast veřejnosti byla zajištěna po celou dobu zpracování SCLLD (další informace uvedeny v Příloze č. 3 tohoto dokumentu):

- výzva k zapojení se do procesu na internetových stránkách, v obecních tiskovinách, prostřednictvím rozesílky po kontaktech, při propagačních akcích (2012 – 2013);
- série dotazníků (2012 a 2014);
- komunitní diskuzní jednání v roce 2012 (Verneřice, Velké Březno);
- komunitní projednání dosavadních výstupů a dílčích dokumentů (2013 v Benešově nad Ploučnicí);
- komunitní diskuzní setkání členů pracovních skupin, starostů, představitelů NNO a dalších aktérů z území – duben 2014;
- jednání pracovní skupiny Péče o krajinu se zemědělskými podnikateli z území – červen 2014;
- jednání k přeshraniční spolupráci – červen 2014;
- veřejné projednání návrhu SWOT analýzy a její doplnění (doplnění a rozšíření pracovních skupin) - červenec 2014;
- veřejné projednání návrhu strategické části (vize, cíle, priority, opatření) – srpen 2014;
- setkání s MAS k nové Strategii ve třech mikroregionech na území MAS - listopad 2014;
- setkání pracovních skupin sociální problematiky a zdravotnictví (k OPZ a IROP), školství a prorodinná politika (IROP a OP VVV) – jaro 2015;
- zveřejnění druhého Návrhu SCLLD – červen 2015;

- jednání se zástupci všech členských obcí a dalších subjektů z území MAS k tvorbě programových rámců a nastavení finančního plánu – září 2015;
- Setkání zemědělců k SCLLD k tvorbě programových rámců a finančního plánu;
- Zveřejnění třetího Návrhu SCLLD a zapracování připomínek ke zveřejněnému Návrhu SCLLD –říjen 2015;
- Schválení SCLLD Valnou hromadou MAS Labské skály – listopad 2015

Po celou dobu zpracování Strategie byly uveřejněny odkazy na dílčí výstupy, analytiku, návrhy k připomínkování a podobně na webových stránkách MAS Labské skály. Pro přehlednost webových stránek MAS Labské skály byly všechny odkazy týkající se komunitního projednání sloučeny a utříděny do jednoho odkazu „Komunitní projednávání SCLLD“.

*Poznámka:*

*Termín k připomínkování 1. Návrhu byl stanoven do konce září 2014, po té byl prodloužen do října 2014. Sběr připomínek probíhal dále, tím, jak se seznamovali s návrhem další obyvatelé. Připomínky byly postupně vypořádány a zapracovány do 2. Návrhu Strategie SCLLD 2014-2020, který byl vyvěšen na internetových stránkách MAS. Postupně byly doplňovány další návrhy SCLLD (3. a konečný Návrh SCLLD).*

Popis způsobu vyhodnocování Integrované strategie území (ISÚ)

Vyhodnocení ISÚ bude provádět Kontrolní a monitorovací výbor MAS (KMV) spolu s kanceláří MAS (s pověřeným manažerem).

### **Monitoring plnění SCLLD**

K provádění Monitoringu je zpracována Metodika pro monitoring 2014 – 2020, která určuje základní a závazné postupy monitorování a evaluace. KMV zpracovává pro každý rok realizace SCLLD akční harmonogram, indikátorový a evaluační plán, který v daném roce bude realizovat a zároveň sleduje jeho plnění. Plnění harmonogramu, indikátorového a evaluačního plánu je sledováno jak za daný rok, tak kumulativně.

Pro účely monitoringu postupu realizace SCLLD budou též využívány výstupy ze systému MS2014+.

Tím bude zajištěno průběžné sledování naplňování aktivit a cílů Strategie SCLLD.

### **Monitoring plnění programových rámců**

#### Kancelář MAS – zajištění agendy monitoringu jednotlivých projektových rámců

Každý projektový rámec bude mít oddělenou agendu, ve které budou vedeny složky jednotlivých projektů, které budou obsahovat všechny informace, které se projektu týkají. Monitorování bude mít samostatnou složku, v níž bude uložena veškerá administrativa k monitoringu a vyhodnocení vč. průvodního listu, kde budou vyznačeny sledované indikátory a kde bude zaznamenáváno průběžně jejich plnění podle zpracované „Metodiky pro monitoring 2014 – 2020“.

Pověřený manažer MAS bude zodpovědný za vedení agendy monitorování a bude připravovat podklady pro KMV. Současně kancelář MAS povede souhrnný přehled postupného naplňování indikátorů regionu podle stanovených (nastavených) parametrů ve Strategii. Tento přehled bude pravidelně (dle Metodiky) nejméně jedenkrát ročně předkládán formou Monitorovací zprávy za určité časové období Výkonnému výboru MAS ke schválení a následně bude tato zpráva schválena vrcholných orgánem MAS Valnou hromadou.



## Monitoring realizace projektů

### Kontrolní a monitorovací výbor

Při nastavení systému monitorování projektů budou využity poznatky a zkušenosti z realizace projektu Labské skály hrají PRIM, PRV, OSA IV. Leader 2009 -2013.

Zajištěním aktivit k monitorování projektů budou pověřeni určití členové kontrolního a monitorovacího výboru. Monitorování bude probíhat v těchto fázích:

- Kontrola projektů v době realizace (zjištění postupu realizace, včasné zachycení problémů a nesrovnalostí, metodická pomoc) – provádějí členové MV a manažer MAS;
- Kontrola projektů po dokončení realizace (zjištění skutečného stavu, dodržení základních ukazatelů a indikátorů) – členové MV a manažer MAS;
- Kontrola v době udržitelnosti projektů (zjištění naplňování indikátorů, změn a podmínek) - členové MV a manažer MAS.

Ze všech tří druhů kontrol bude proveden zápis (náplň podle Metodiky monitoringu), který bude uložen do složky projektu v kanceláři MAS.

### **Zprávy a prezentace výsledků monitoringu**

Kontrolní a monitorovací výbor spolu s pověřeným manažerem MAS zpracovává za určité časové období nejméně 1x ročně Zprávu o vyhodnocení monitoringu (a evaluace), kterou předkládá ke schválení Výkonnému výboru a následně pak Valné hromadě MAS.

Výsledky monitoringu budou prezentovány na webových stránkách MAS v samostatném odkaze. Na těchto stránkách bude také průběžně aktualizovaný „Přehled realizovaných projektů 2014 - 2020“, kde budou uvedeny všechny informace o projektu vč. naplňování indikátorů a vyhodnocení. Prezentace bude také probíhat prostřednictvím propagačních tiskovin „Zpravodajů MAS“ a na prezentačních akcích MAS.

**Výsledky monitoringu a evaluace naplňování Strategie SCLLD za daný rok i výsledky kumulativního plnění budou také zpracovány do Výroční zprávy, kterou zpracovává Výkonný výbor MAS ve spolupráci s kanceláří MAS.**

## 2 ANALYTICKÁ ČÁST

### Podklady pro tvorbu analytické části byly získávány z několika zdrojů:

- data týkající se území obcí byla získána z ČSÚ, případně dalších institucí (Český hydrometeorologický ústav, Ministerstvo vnitra, Ústecký kraj, Úřad práce, OHK Děčín, apod.) podle členění Přílohy 5 Metodiky pro zpracování SCLLD (zpracovaná data do tabulek, příp. grafů jsou přílohou dokumentu Strategie);
- oslovením dalších subjektů v území s žádostí o spolupráci a poskytnutí dat;
- dotazníkové šetření (tematické el. dotazníky, pro občany i v listinné formě);
- místní šetření v obcích (za účelem doplnění informací, na základě toho zpracování karet obcí se zásobníkem záměrů za každou obec);
- komunitní diskusní jednání s veřejností.

V jednotlivých kapitolách dokumentu je doplnění ukazatelů formou grafů a kartogramů včetně popisu a vyhodnocení. V závěru analytické části je přehledná SWOT analýza, která definuje stav území z hlediska slabých a silných stránek a dále definuje příležitosti rozvoje a možná ohrožení vývoje. Tato SWOT analýza je rovněž podkladem pro definování problémů a potřeb v území, která analytickou část uzavírá (viz tabulka Analýza problémů a potřeb).

### Základní charakteristika území

Území MAS Labské skály tvoří katastrální území dvaceti šesti obcí a čtyř měst, jež leží v severní části okresu Ústí n. Labem (Libouchec, Petrovice, Povrly, Ryjice, Tisá, Velké Chvojno, Velké Březno, Malečov, Homole u Panny, Zubrnice, Chuderov, Telnice, Chlumeč, Malé Březno) a v jižní části okresu Děčín (Dobkovice, Jílové, Malšovice, Těchlovice, Malá Veleň, Heřmanov, Horní Habartice, Starý Šachov, Merboltice, Markvartice, Verneřice, Valkeřice, Františkov nad Ploučnicí, Benešov nad Ploučnicí, Dolní Habartice, Dobrná). Území jmenovaných obcí leží v Ústeckém kraji. Celý region MAS spadá do Euroregionu Labe. Katastry obcí Petrovice, Tisá a Jílové bezprostředně sousedí se SRN - Saskem.

Dle dokumentu Politika územního rozvoje České republiky spadá území MAS Labské skály do Rozvojové osy OS2 Praha – Ústí nad Labem – hranice ČR, Německo – Dresden (obce mimo rozvojové oblasti s výraznou vazbou na významnou dopravní cestu dálnice D8), dále do rozvojové oblasti OB6 – rozvojová oblast Ústí nad Labem (území obcí z ORP Ústí nad Labem a Děčín - severozápadní část) a dále do specifické oblasti SOB 6 – specifická oblast Krušné hory – obce z ORP Ústí nad Labem – severní část.

Mapa č. 1 Mapa území MAS a příhraniční navazující oblasti



0 5 10 15 20 km

- hranice státu
- hranice kraje
- hranice okresu
- obce v MAS Labské skály

Zobrazení: Křovákovo  
Zdroj dat: MAS Labské skály, databáze ArcČR 500

Pohraničí v ČR se vyznačuje nepříznivou charakteristikou, a tou je „vykořeněnost obyvatel“, kteří sem přišli z jiných oblastí republiky. Toto „stigma“ je patrné v některých ohledech do dnešní doby, zejména u starší (nejstarší) generace. Na druhou stranu je třeba vidět, že se situace ve vztahu obyvatel k území kde žijí postupně, i když pomalu zlepšuje. Nelze přehlédnout, že se zlepšuje celkový vzhled obcí, v územních plánech je počítáno s rozvojovými plochami pro bydlení, a to především ke stavbě rodinných domů. V jednotlivých obcích přibývají akce pro veřejnost, jsou pořádány slavnosti a obnovovány tradice a úspěšně se rozvíjí činnosti několika občanských sdružení. To všechno přispívá k celkové spokojenosti obyvatel a zároveň ke zvýšení zájmu návštěvníků (turistů) o region.

MAS Labské skály sousedí na severu s MAS Český sever, se kterou MAS Labské skály spolupracovala v rámci projektů Spolupráce (Společně branou do Čech) a realizovaných projektů Celostátní sítě pro venkov. Spolupráci s touto MAS chce MAS Labské skály nadále prohlubovat. Na jihu území sousedí MAS Labské skály s MAS České Středohoří, kde bychom rádi navázali bližší spolupráci v oblasti společného řešení cestovního ruchu apod., na východě sousedí MAS Labské skály s MAS LAG Podralsko, kde se taktéž nabízí možnost spolupráce. Možností spolupráce se nabízí hned několik. Především v oblasti památek a péče o kulturní dědictví, protože sousední území mají podobné charakteristiky a to jak např. podstávkové domy, které jsou specifický venkovský prvek v určitých sousedících oblastech, tak velké množství drobných sakrálních památek, podobné probíhající aktivity občanských iniciativ, apod. Kromě výše uvedených MAS má MAS Labské skály zájem o spolupráci i s dalšími MAS v rámci České republiky, zejména v projektech Spolupráce MAS.

Území MAS obsahuje tři dobrovolné svazky obcí (DSO) – Mikroregion Labské skály, Sdružení obcí Benešovska a Mikroregion Velkobřezensko. Členy MAS jsou jednotlivé obce sdružené v těchto DSO i obce, které nejsou členy žádného z těchto svazků obcí.

Tabulka č. 4 Vymezení MAS v územně-správním členění České republiky.

Úroveň členění	Celek
NUTS II	Severozápad
NUTS III	Ústecký kraj
NUTS IV (okresy)	Ústí n. Labem a Děčín

Rozloha zájmového území činí 42 732,25 ha, dohromady žije v jeho obcích 33 616 obyvatel (k 31. 12. 2014). Geografická poloha je chápána jako významný rozvojový faktor území. MAS Labské skály zahrnuje z hlediska regionálních vztahů tři poměrně odlišné územní jednotky: obce podél řeky Labe, obce položené na Děčínské vrchovině a obce na Děčínsku na pravém břehu Labe. Přilehlé saské území tvoří LAG Sächsische Schweiz (MAS Saské Švýcarsko), tzv. region ILE (Integrovaný Leader-region).

Tabulka č. 5 Základní charakteristika území k 31. 12. 2014

Obec	Počet částí obcí	Počet katastrů	Rozloha (ha)	Počet obyvatel	Hustota zalidnění na 1 km <sup>2</sup>
Benešov nad Ploučnicí	2	2	977,2	3 824	391,32
Dobkovice	3	2	574,5	671	116,80
Dobrná	2	2	881,4	448	50,83
Dolní Habartice	1	1	556,7	567	101,85
Františkov nad Ploučnicí	2	2	536,2	405	75,53
Heřmanov	3	3	1 769,7	493	27,86
Homole u Panny	9	5	1 176,7	369	31,36
Horní Habartice	1	1	727,2	406	55,83
Chlumec	6	6	1 287,2	4 458	346,33
Chuderov	6	6	1 534,6	1 012	65,95
Jílové	6	4	3 656,4	5 140	140,58
Libouheč	4	3	2 802,0	1 797	64,13
Malá Veleň	3	1	502,7	453	90,11
Malé Březno	2	3	1 106,5	507	45,82
Malečov	10	10	2 368,2	794	33,53
Malšovice	7	5	1 302,9	874	67,08
Markvartice	1	1	855,4	696	81,37
Merboltice	1	1	825,1	185	22,42
Petrovice	2	4	5 117,5	897	17,53
Povrly	5	10	2 556,8	2 242	87,69
Ryjice	1	1	159,3	180	112,99
Starý Šachov	2	2	342,4	204	59,58
Těchlovice	1	4	1 047,7	528	50,40
Telnice	3	3	1 132,1	722	63,78
Tisá	1	2	1 186,3	922	77,72
Valkeřice	2	1	1 411,7	412	29,18
Velké Březno	2	3	810,7	2 238	276,06
Velké Chvojno	6	6	1 713,2	832	48,56
Verneřice	6	7	3 139,6	1 113	35,45
Zubrnice	2	2	674,2	227	33,67
<b>Celkem</b>	<b>102</b>	<b>103</b>	<b>42 732,2</b>	<b>33 616</b>	<b>78,67</b>



Populačně největším centrem regionu MAS je město Jílové (5140 obyvatel k 31. 12. 2014), nejmenší územím je obec Ryjice s 180 obyvateli. Největší rozlohu katastrálního území má obec Petrovice 5 117,5 ha.

Území MAS jako celek je velmi členité a rozmanité, s rozdílnými podmínkami obcí v nížině u Labe (které ovšem mají mnoho osad v okolních kopcích). Největší počet místních částí 10 má obec Malečov, která má dohromady 794 obyvatel, další malou obcí s velkým počtem místních částí je Homole u Panny, která má 9 místních částí a celkem 369 obyvatel. Dále obcí ve vrchovině podél státní hranice se Saskem a obcí na pravém břehu Labe. Celkově je tato rozmanitost posuzována kladně, protože toto území, ač s poměrně malou rozlohou, nabízí svým obyvatelům a návštěvníkům široké možnosti využití volného času, nabídky v cestovním ruchu, sportovního vyžití aj. Tyto potenciály je ovšem zapotřebí lépe využít a uchopit a stávající nabídku turistické a sportovní infrastruktury (např. ubytování, stravování, sportovní areály aj.) modernizovat a rozšířit.

Socio - ekonomická analýza

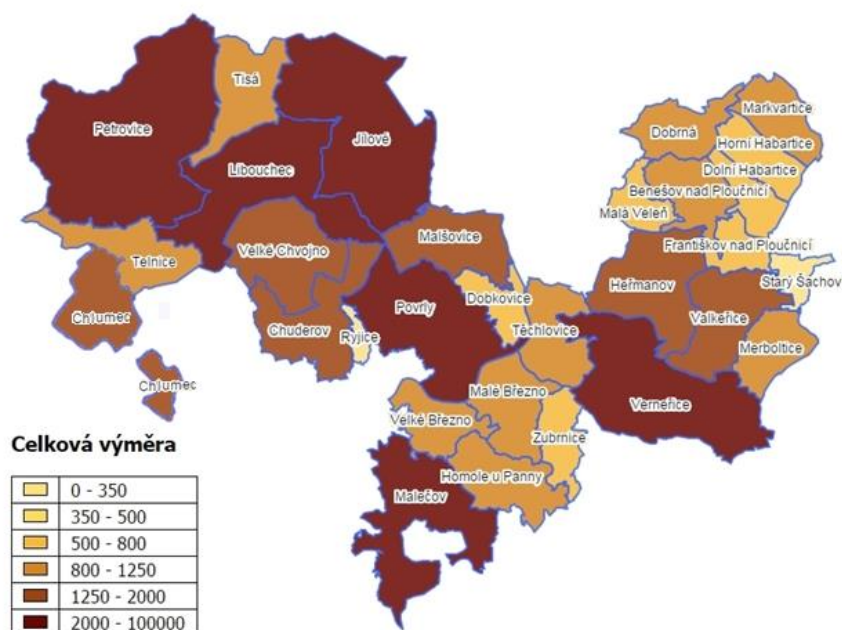
**2.1.1 Výměra, geografické podmínky, zemědělská a nezemědělská půda**

Celková výměra půdy v území MAS činí 42 732 ha. Povrch území MAS je z geografického hlediska velmi rozdílný, příroda je rozmanitá a pestrá. V severní části, při hranici s Německem (Telnice, Petrovicko) končí pásmo Krušných hor a navazují Tiské stěny s územím monumentálních pískovcových skal a Děčínská vrchovina. V severovýchodním cípu území MAS se nachází stolová hora Děčínský Sněžník. Jižněji mezi Ústím nad Labem, Děčínem a Litoměřicemi zasahuje území MAS do CHKO Českého středohoří. Geografickou rozmanitost (formou nadmořské výšky) zachycuje následující tabulka.

Tabulka č. 6 Nadmořská výška jednotlivých obcí k 31. 12. 2014

Obec	Nadmořská výška (m n. m.)	Obec	Nadmořská výška (m n. m.)
Benešov nad Ploučnicí	210	Malšovice	200
Dobkovice	150	Markvartice	250
Dobrná	397	Merboltice	413
Dolní Habartice	227	Petrovice	530
Františkov nad Ploučnicí	216	Povrly	143
Heřmanov	274	Ryjice	290
Homole u Panny	375	Starý Šachov	250
Horní Habartice	255	Těchlovice	145
Chlumec	235	Telnice	345
Chuderov	340	Tisá	548
Jílové	276	Valkeřice	443
Libouchec	336	Velké Březno	139
Malá Veleň	205	Velké Chvojno	411
Malé Březno	135	Verneřice	493
Malečov	515	Zubrnice	290

Mapa č. 2 Celková výměra k 31. 12. 2014

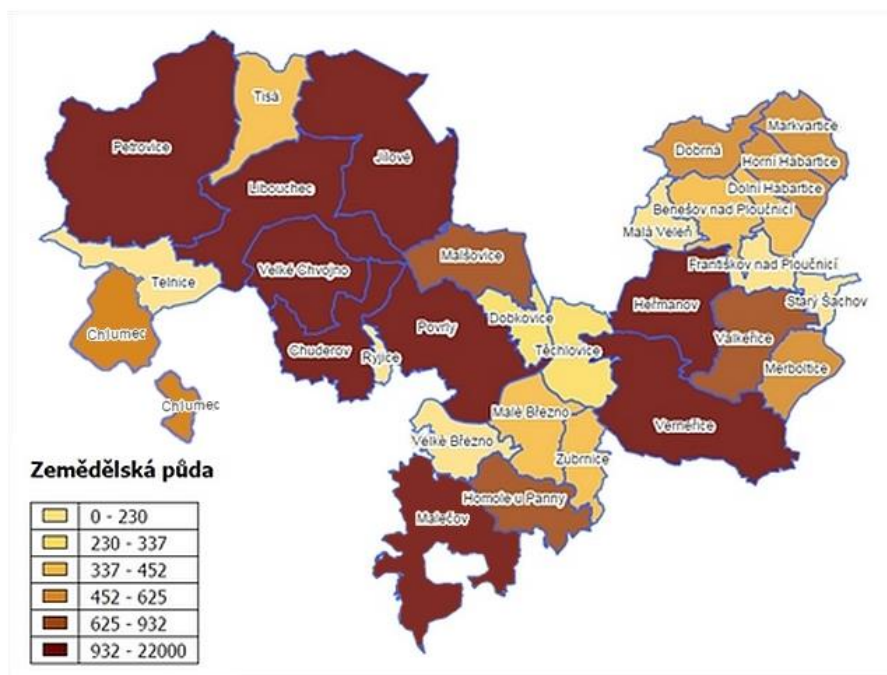


Tabulka „Přehled druhů půdy - porovnání 2008 – 2012 – 2014“ - viz Tabulková část - Tabulka č. 45

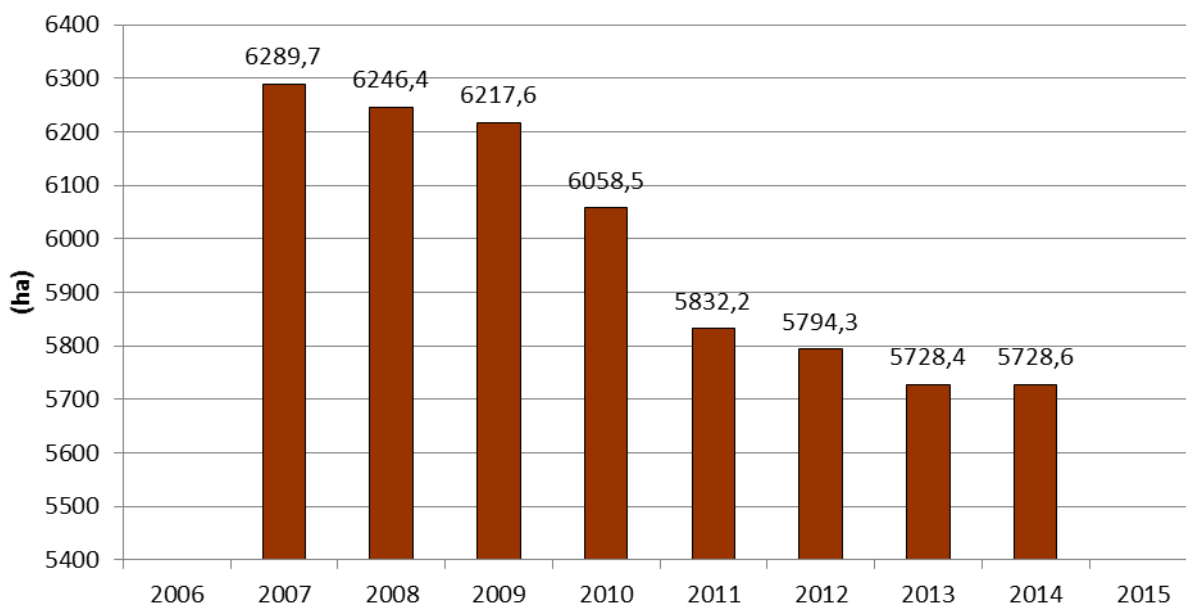


Na následujících mapách je znázorněn přehled zemědělské a nezemědělské půdy na území jednotlivých obcí a měst území MAS Labské skály.

Mapa č. 3 Zemědělská půda k 31. 12. 2014

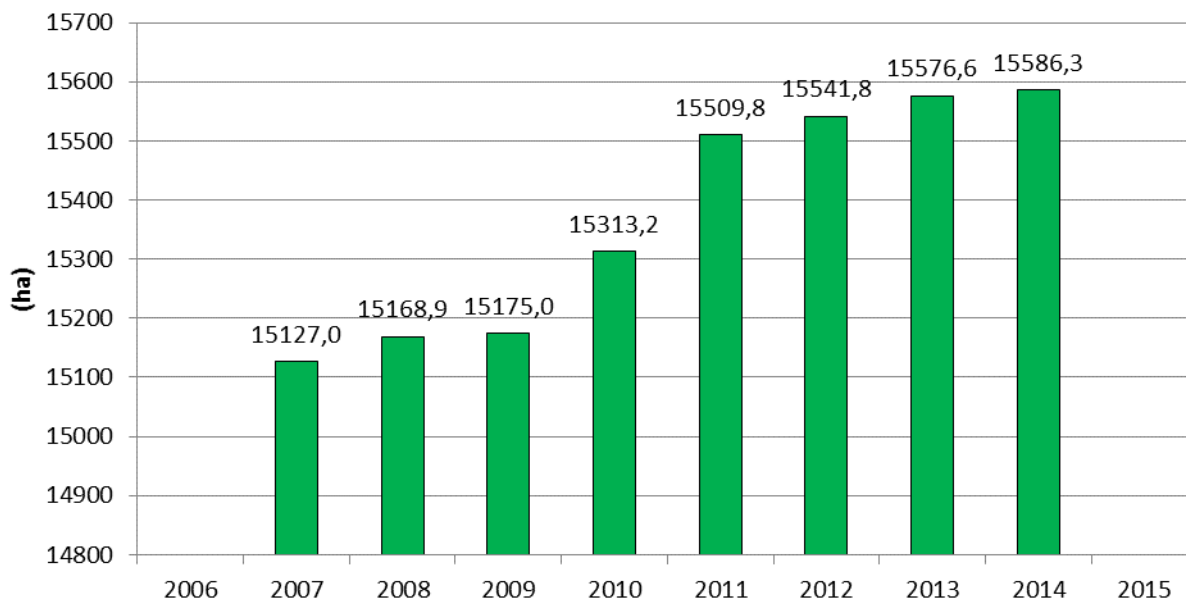


Graf č. 4 Porovnání úbytku orné půdy od roku 2007 – 2014 v území MAS Labské skály

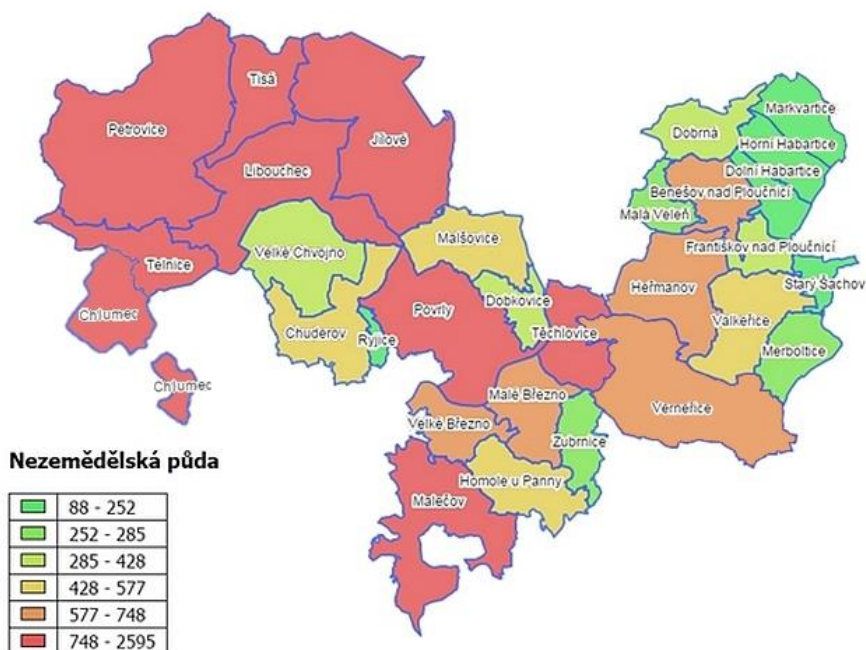


Z grafu je patrný úbytek orné půdy v území MAS Labské skály. Jedním z důvodů úbytku zemědělské půdy jsou zábory, a to především pro stavební účely, dále pak dochází ke snižování výměry orné půdy a zvyšování rozsahu trvalých travních porostů. Od roku 2007 do 31. 12. 2014 došlo k úbytku přes 560 ha orné půdy, naproti tomu došlo k nárůstu rozlohy trvalých travních porostů o 459 ha.

Graf č. 5 Porovnání nárůstu rozlohy trvalých travních porostů 2007 – 2014



Mapa č. 4 Nezemědělská půda k 31.12.2014



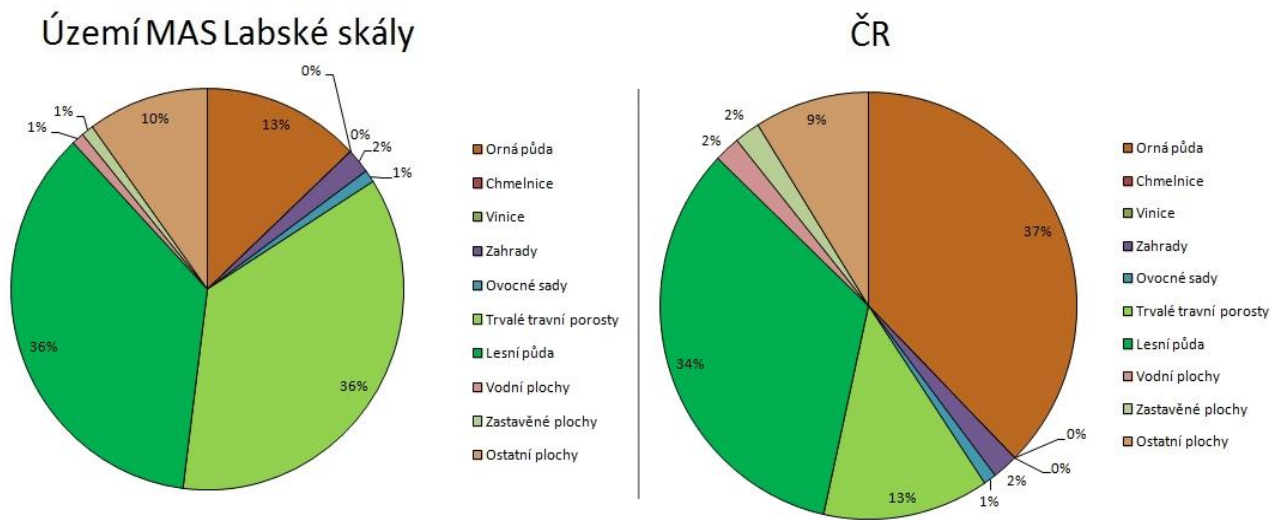
Rozlohu tzv. nezemědělské půdy – tedy půdy, která je využívána k nezemědělským účelům, svým složením nevhodná k obdělávání (lesní pozemky, vodní plochy, zastavěné plochy a nádvoří a ostatní) zobrazuje výše uvedená mapa. Největší podíl nezemědělské půdy je v oblasti při hranici se Saskem, kde se také nacházejí nejvíce zalesněné oblasti území MAS a dále pak na území obce Malečov a Povrly.

Níže uvedená tabulka znázorňuje bilanci rozlohy jednotlivých druhů půdy na území České republiky a na území MAS k 31. 12. 2014.

Tabulka č. 7 Bilance rozlohy druhů půdy

	Orná půda	Chmelnice	Vinice	Zahrady	Ovocné sady	Trvalé travní porosty	Lesní půda	Vodní plochy	Zastavěné plochy	Ostatní plochy
Území MAS Labské skály	13%	0%	0%	2%	1%	36%	36%	1%	1%	10%
Česká republika	38%	0%	0%	2%	1%	13%	34%	2%	2%	9%

Graf č. 6 Bilance jednotlivých druhů půdy, srovnání k 31.12. 2014



Z uvedených tabulek vyplývá, že na území MAS Labské skály je patrný menší podíl orné půdy (oproti celostátnímu měřítku) a dlouhodobé snižování výměry orné půdy. Naopak trvalé travní porosty mají na území MAS proti celostátnímu měřítku v bilanci půdy výrazně větší podíl. Projevuje se zde trend útlumu intenzivní hospodářské pěstební činnosti. Ostatní druhy půdy jsou ve srovnatelné rozloze.

### 2.1.2 Zvláštnosti území oproti jiným územím

Území MAS Labské skály je zajímavé zejména svou krajinnou rozmanitostí – krajina se zvedá od břehů řeky Labe přes navazující vrchovinu (hranice Děčínské vrchoviny a Českého středohoří), až po pískovcové skály u státních hranic se Saskem. Na území MAS se dotýkají hranice dvou chráněných krajinných území – CHKO Labské pískovce a CHKO České středohoří.

Na území 30 obcí MAS se nachází velké množství přírodních, historických a kulturních zajímavostí – kulturní památky zámky Velké Březno, Benešov n. Pl., Jílové, zříceniny hradů Blansko, Ostrý, Vrabinec, které jsou častým turistickým cílem návštěvníků území. Krásnou krajinu lze spatřit z několika rozhleden, je to především Sněžník, dále rozhledny Kohout u obce Valkeřice, Strážný vrch u Merboltic, Sokolí vrch u Dobrné, Vyhlička u Benešova n. Pl. a také známá Buková Hora s televizním vysílačem. Další rozhledny a vyhlídky jsou v plánovaných záměrech. Na území obce Telnice se nachází lyžařské sjezdovky a sportoviště. Na území MAS se rovněž nachází množství památných stromů, turistických tras, naučných stezek i cyklotrasy.

Ve většině obcí se nachází kostely a kaple, které jsou z větší části zapsané na seznamu kulturních nemovitých památek. Přesto, že se v posledních letech zlepšila situace v oblasti péče o tyto památky, stále je ještě potřeba podstatná část financí na jejich rekonstrukce a obnovu. Na území se nacházejí také drobné památky jak sakrální, tak různé milníky a pomníčky. V některých obcích je k dispozici podrobný soupis těchto drobných památek, který slouží jako podklad pro získávání finančních prostředků k jejich obnově. Někde je třeba soupisy pořídit. V Zubrnících se nachází Skanzen lidové architektury, obec Merboltice je známá množstvím podstávkových domů a je památkovou zónou.

Na území MAS Labské skály je 8 přírodních rezervací. V blízkosti hranic se Saskem se nachází skalní město Tiské skály, nedaleko stolová hora Děčínský Sněžník s kamennou rozhlednou, pískovcové skály jsou také v okolí Libouchce, Verneřic (Ptačí stěny) a na Velkobřezensku.

Jedním z hlavních cílů v oblasti působení MAS je aktivizace obyvatel. Můžeme konstatovat, že se zde našli aktivní lidé, kteří jsou ochotni přispět podle svých možností k rozvoji tohoto venkovského regionu. Mnoho možností na rozšíření působnosti MAS na českém území není, protože sousedíme s velkými městy Ústí n. Labem a Děčín, které do MAS nelze začlenit.

Proto bychom rádi využili příhraniční polohy území a svou pozornost zaměřili na sousední Sasko, se kterým nás zároveň spojuje společná česko-saská minulost, na kterou chceme navázat vzájemnou česko-saskou spolupráci v budoucnosti. V posledních letech se podařilo realizovat celou řadu menších projektů (společné informační tabule, koncerty dětí, setkávání seniorů, soutěže hasičů, internetové stránky apod., setkávací víkendy), snaha je připravit k realizaci i finančně náročnější investiční projekty.

## 2.1.3 Obyvatelstvo

### 2.1.3.1 Historie osídlení

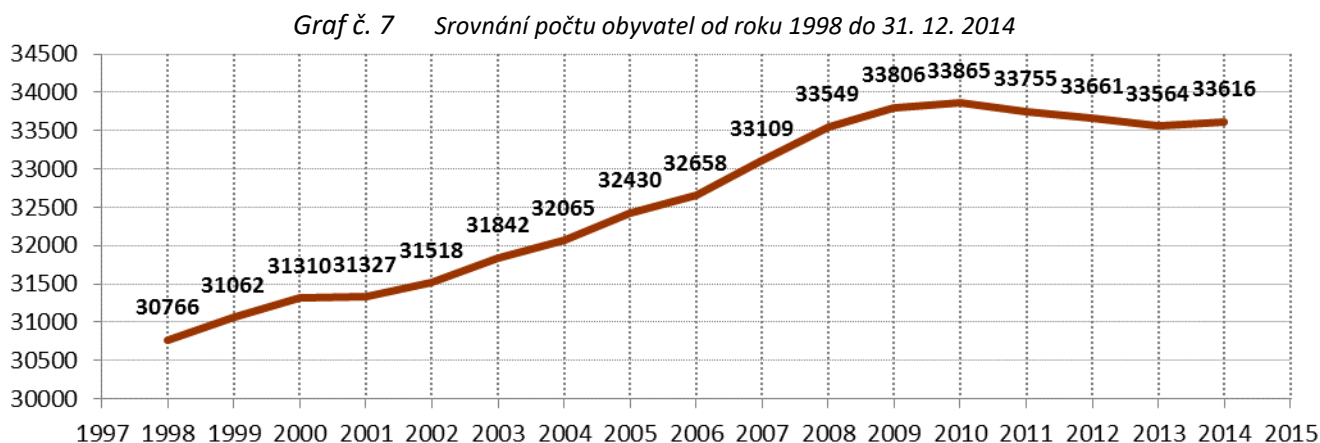
MAS Labské skály se nachází na území Ústeckého kraje, který patří mezi významně strukturálně postižené regiony. K této situaci přispěla jak poválečná výměna obyvatelstva s přerušením kontinuity přirozeného vývoje, tak vysoce průmyslový charakter území, kdy po ukončení fáze plánované ekonomiky po roce 1989 došlo ke skokovému zvýšení nezaměstnanosti, která zůstává na tomto území trvalým problémem. Vzhledem k charakteru výroby (těžba, chemie, těžký průmysl) s nízkými nároky na kvalifikovanou pracovní sílu je negativně ovlivněna i vzdělanostní struktura obyvatelstva s doprovodnými negativními sociálními důsledky (vysoká nezaměstnanost, nízká kupní síla, nárůst kriminality, apod.).

**Mezi nejvýznamnější faktory negativně ovlivňující skladbu a počet obyvatelstva patří:<sup>1</sup>**

- vystěhování původního německého obyvatelstva po r. 1945;
- dosídlení zcela rozdílným obyvatelstvem a dosažení jen asi 60% původního počtu;
- koncentrace hospodářství na těžební, energetický a jiný těžký průmysl po r. 1948;
- kolektivizace zemědělství po r. 1950;
- silné zatížení životního prostředí průmyslovou činností;
- hospodářská restrukturalizace po r. 1990.

### 2.1.3.2 Populační vývoj a pohyb obyvatelstva

Tabulka „Počet obyvatel – srovnání od roku 1998“ - viz Tabulková část - Tabulka č. 47



Z uvedeného grafu vyplývá, že v období od roku 1998 docházelo na území MAS k růstu počtu obyvatel (s malým výkyvem v roce 2001). Od roku 2010 pak postupně dochází k pozvolnému poklesu počtu obyvatel až do roku 2013, kdy začíná počet obyvatel opět mírně narůstat.

<sup>1</sup> Strategie rozvoje lidských zdrojů Ústeckého kraje, analytická část, 2007



Tabulka č. 8 Vyjádření populačního vývoje jednotlivých obcí na území MAS Labské skály

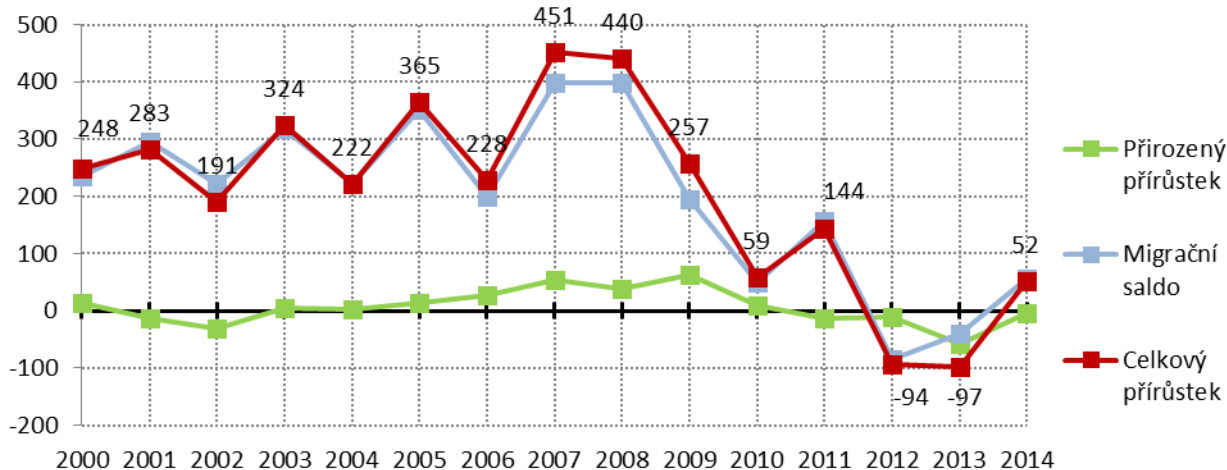
Obec	Počet obyvatel			Vyjádření populačního vývoje v % (2001 – 2014)
	rok 2001	31. 12. 2007	31. 12. 2014	
Benešov nad Ploučnicí	4 075	3 994	3 824	-6,16%
Dobkovice	664	684	671	+1,05%
Dobrná	409	449	448	+9,54%
Dolní Habartice	560	531	567	+1,25%
Františkov nad Ploučnicí	375	366	405	+8,00%
Heřmanov	472	507	493	+4,45%
Homole u Panny	359	379	369	+2,79%
Horní Habartice	385	396	406	+5,45%
Chlumec	4137	4314	4 458	+7,76%
Chuderov	757	949	1 012	+33,69%
Jílové	5 272	5 273	5 140	-2,50%
Libouchec	1 703	1 869	1 797	+5,52%
Malá Veleň	426	438	453	+6,34%
Malé Březno	519	545	507	-2,31%
Malečov	613	768	794	+29,53%
Malšovice	725	827	874	+20,55%
Markvartice	630	613	696	+10,48%
Merboltice	120	160	185	+54,17%
Petrovice	624	842	897	+43,75%
Povrly	2 132	2 191	2 242	+5,16%
Ryjice	191	189	180	-5,76%
Starý Šachov	207	206	204	-1,45%
Těchlovice	444	526	528	+18,92%
Telnice	583	637	722	+23,84%
Tisá	681	833	922	+35,39%
Valkeřice	403	404	412	+2,23%
Velké Březno	1 896	2 147	2 238	+18,04%
Velké Chvojno	673	760	832	+23,63%
Verneřice	1 079	1 091	1 113	+3,15%
Zubrnice	213	221	227	+6,57%
<b>Celkem</b>	<b>30 766</b>	<b>33 109</b>	<b>33616</b>	<b>+9,26%</b>

Zdroj: CZSO

Pohraniční region MAS s venkovským charakterem charakterizuje poměrně malá hustota zalidnění. Počet obyvatel od roku 2001 do roku 2013 vzrostl o 7,14%. Přírůstek je dán jednak přirozeným přírůstkem obyvatel (nově narozené děti), jednak počtem přistěhovaných lidí do menších obcí MAS. Z níže uvedeného grafu č. 8 vyplývá, že významným faktorem pohybu obyvatelstva je migrační saldo. K pozitivnímu přírůstku obyvatel přispěl současný trend bydlení na vesnici společně se snahou obcí nabízet další možnosti kvalitního bydlení. Mnohé obce v minulém období řešily ve svých územních plánech nové rozvojové lokality pro výstavbu rodinných domů. To se pozitivně projevilo právě u zvýšení počtu obyvatel menších obcí někde i o několik desítek obyvatel.



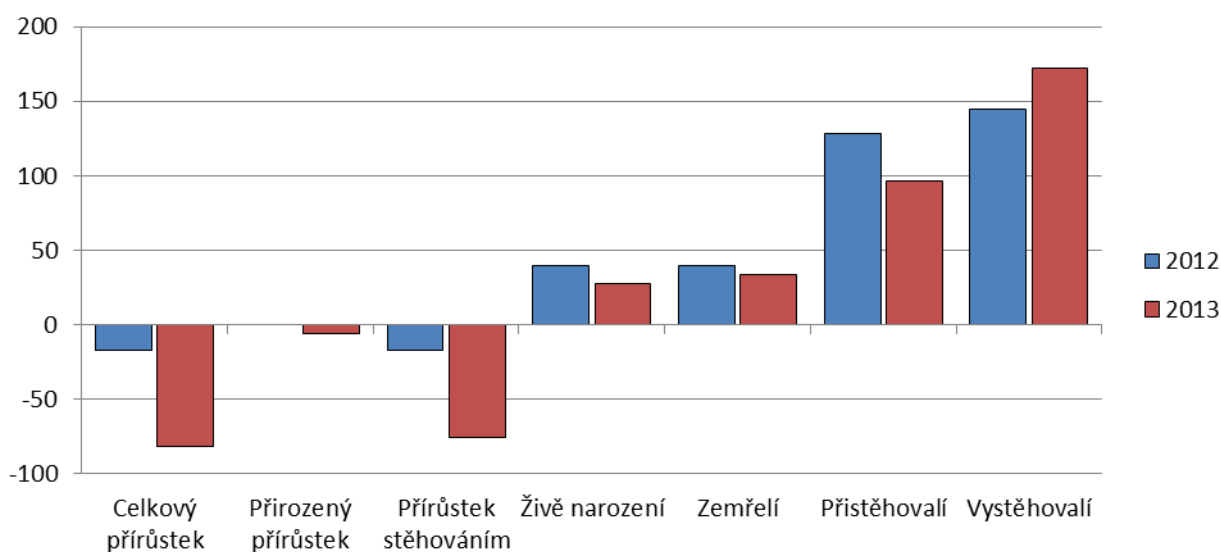
Graf č. 8 Vývoj obyvatelstva v území od 2000 do 2014



Pozn: v roce 2011 proběhlo SLDB 2011 a došlo tak k upřesnění počtu obyvatel, ačkoliv podle přepočtených ukazatelů vývoje obyvatelstva by měl být celkový počet obyvatel větší. Hodnoty proto nemusí zcela odpovídat.

Z tohoto trendu bohužel vybočují dvě větší města z území MAS Labské skály a to **Benešov nad Ploučnicí**, kde došlo v průběhu let 2001 – 2014 k úbytku o 300 obyvatel a město Jílové, kde je úbytek obyvatel ve stejném období 166.

Graf č. 9 Migrační saldo Benešov n. Pl. 2012 – 2013



Příčinou tohoto stavu je zejména úbytek pracovních příležitostí ve městě. To se projevuje v mnoha dalších aspektech, jako je nedostatečná kupní síla obyvatel, pokles počtu ekonomicky aktivních subjektů, nedostatečné služby, chybějící služby v odvětví cestovního ruchu a to i přes fakt, že Benešov n. Pl. disponuje jedinečnou Národní kulturní památkou Benešovským zámekem (jediná NKP na území MAS) a městečko je příjemné i přes periferní továrenskou zástavbu. Dalším důvodem je fakt, že v dnešní době převládá trend vyhledávání bydlení na venkově, v menších obcích, které nabízejí relativně levné pozemky pro výstavbu rodinných domů (tento trend se projevuje i ve statistice), nebo stěhování se za prací do větších měst i do zahraničí.

Pro názornost uvádíme počet obyvatel v Benešově n.Pl. od r. 1961 (zdroj Strategie rozvoje mikroregionu Sdružení obcí Benešovska z roku 2004)

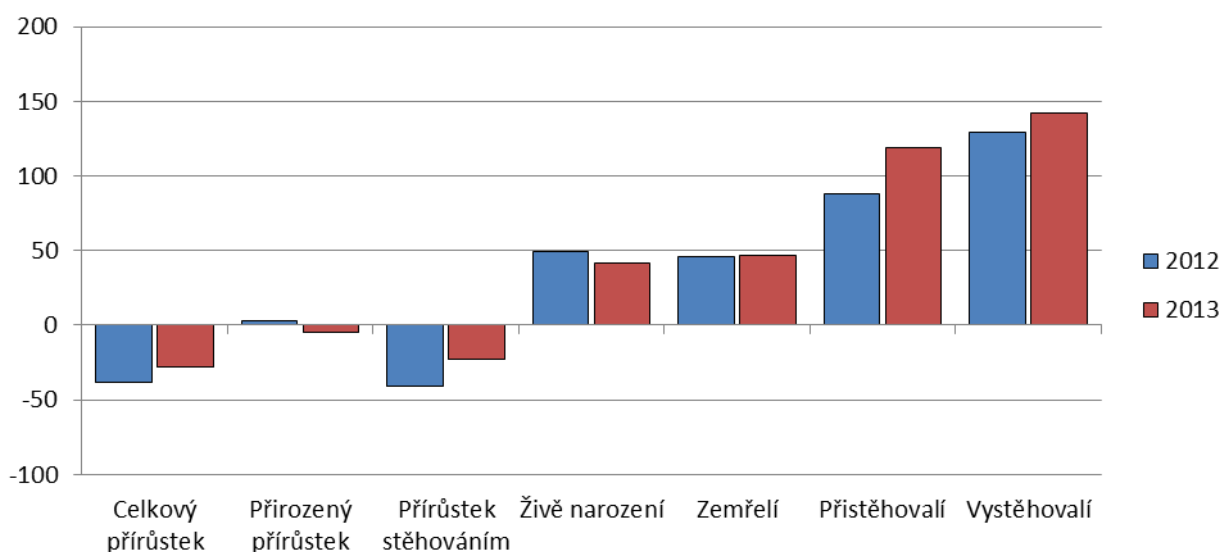
Tabulka č. 9 Počet obyvatel od roku 1961 do 1991 – Benešov nad Ploučnicí

Benešov nad Ploučnicí				
Rok	1961	1970	1980	1991
Počet obyvatel	6960	6850	7444	4233

Z grafu je patrný markantní pokles počtu obyvatel po roce 1989 způsobený pravděpodobně vlivem úbytku pracovních příležitostí v důsledku privatizace do té doby národních podniků.

U druhého města **Jílové**, není pokles počtu obyvatel tak zásadní, ale přeci jen od roku 2001 do 2013 poklesl počet o 166 obyvatel, přes to, že město nabízí stavební parcely k výstavbě rodinných domů a slušné a občanské vybavení.

Graf č. 10 Migrační saldo města Jílové



### 2.1.3.3 Věková skladba obyvatel území MAS Labské skály

Tabulka „Věková struktura obyvatelstva“ - viz Tabulková část - Tabulka č. 48

Tabulka č. 10 Obyvatelstvo ve věku 0-15, 15- 64, nad 65 let, porovnání s ústeckým kraje a ČR k 31. 12. 2014

Obyvatelstvo podle věkových skupin			
Věková skupina	0-14	15-64	65+
Území MAS Labské skály (počet)	5319	22875	5422
Území MAS Labské skály (%)	15,82%	68,05%	16,13%
Ústecký kraj (%)	15,71%	67,23%	17,06%
ČR (%)	15,19%	66,96%	17,84%

Zdroj: CZSO 2013

Uvedená tabulka ukazuje procentuální porovnání počtu obyvatel MAS k 31. 12. 2014 s ukazateli za Ústecký kraj a Českou republiku ke stejnému časovému období. Z přehledu vyplývá, že v území MAS je nepatrně vyšší procentuální podíl dětí a osob v produktivním věku, naopak seniorů je na území o více jak procento méně. Rozdíl ukazatelů není značný, ale přeci jen signalizuje nastupující pozitivní trend dosidlování malých obcí (osad) mladou generací, která z velké části využívá nabízených rozvojových ploch pro bydlení (Velké Chvojno, Tisá, apod.).

Je potřeba ale nezapomenout na to, že tento trend sebou nese zvýšené nároky na zkvalitnění občanské vybavenosti, zkvalitnění dopravní obslužnosti a technické infrastruktury, což představuje zejména v malých obcích problém (i s finančního hlediska), na který je třeba se zaměřit.

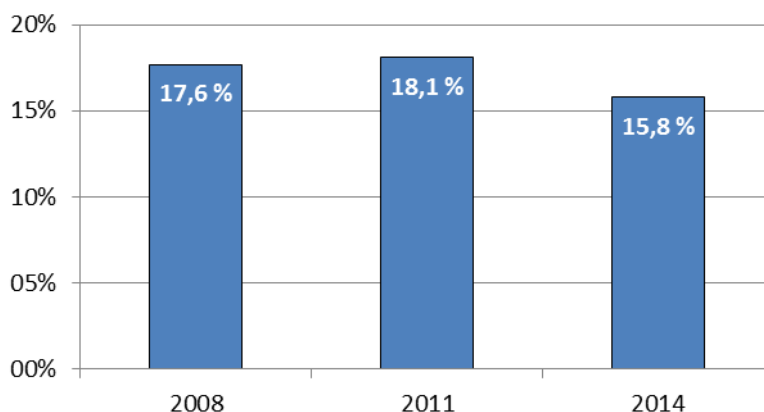
Následující tabulka ukazuje průměrný věk obyvatelstva na území MAS. Nejvyšší průměrný věk je ve Františkově nad Ploučnicí (43,5) a Horních Habarticích (43,2), Ryjicích (42,4), Zubrnících (43,2). Nejmladší populace žije v Chuderově (37,9). Zde se projevuje skutečnost, že v Chuderově došlo v posledních letech k rozsáhlé výstavbě rodinných domů a celkovému nárůstu obyvatel. Důvodem pro tento pozitivní jev je skutečnost, že se Chuderov nachází v těsné blízkosti města Ústí nad Labem a je proto vyhledávanou lokalitou pro mladší, ale i střední generace.

Tabulka č. 11 Průměrný věk obyvatel, vždy k 31. 12. daného roku

obec	2007	2008	2009	2010	2011	2012	2013	2014
Benešov nad Ploučnicí	39,5	39,7	39,7	40,0	40,3	40,5	41,1	41,3
Dobkovice	38,4	38,7	38,6	38,3	38,1	38,8	39,3	39,7
Dobrná	37,4	37,8	38,3	37,8	37,7	38,0	39,0	39,6
Dolní Habartice	40,2	40,1	40,5	40,6	40,0	40,7	41,0	41,3
Františkov nad Ploučnicí	43,0	43,6	43,5	44,0	43,2	43,3	43,2	43,5
Heřmanov	37,1	37,6	38,5	38,3	37,9	38,8	38,8	40,3
Homole u Panny	40,7	40,9	41,6	42,0	41,6	41,7	42,3	41,7
Horní Habartice	41,3	42,2	42,5	43,1	43,2	43,1	43,0	43,2
Chlumec	38,8	39,0	39,0	39,3	39,4	40,4	40,7	41,2
Chuderov	36,2	36,2	36,1	36,4	36,9	37,1	37,7	37,9
Jílové	38,7	39,1	39,5	39,9	40,0	40,5	40,9	41,1
Libouchec	38,9	39,2	39,5	40,0	40,5	40,7	41,0	41,5
Malá Veleň	40,1	39,9	39,5	39,6	39,5	39,6	40,1	40,7
Malé Březno	39,8	40,4	40,7	41,0	41,6	42,1	42,7	42,8
Malečov	38,2	38,3	38,9	39,4	39,3	39,8	40,1	40,6
Mašovice	37,1	37,4	37,4	37,3	37,9	38,5	39,3	39,5
Markvartice	38,9	39,0	39,3	39,5	39,9	40,2	39,9	40,1
Merboltice	38,1	39,1	38,6	38,1	39,6	39,8	40,1	41,3
Petrovice	35,1	35,2	35,5	36,1	36,4	36,7	36,8	37,7
Povrly	40,3	40,2	40,5	40,6	41,2	42,0	41,8	42,1
Ryjice	39,0	38,9	39,8	39,7	41,3	41,8	42,5	42,4
Starý Šachov	37,8	37,3	38,3	38,9	41,1	41,6	41,6	42,6
Těchlovice	39,0	38,3	37,9	38,1	37,6	37,8	38,1	38,7
Telnice	40,7	39,9	40,3	41,0	40,3	40,5	40,9	40,9
Tisá	39,2	39,4	39,3	39,3	39,0	39,0	39,2	39,5
Valkeřice	39,9	39,4	39,8	39,5	39,9	40,4	40,0	41,0
Velké Březno	40,1	40,2	40,1	40,2	40,5	40,9	41,1	41,3
Velké Chvojno	37,3	37,4	37,6	38,0	38,4	38,8	39,3	39,8
Verneřice	37,7	37,8	38,2	38,7	39,3	40,0	40,3	40,5
Zubrnice	39,7	38,6	40,3	40,7	42,1	42,5	42,3	43,2

Tabulka zachycuje průměrný věk obyvatelstva na území MAS. Nejvyšší průměrný věk je ve Františkově nad Ploučnicí (43,5) a Horních Habarticích (43,2), Ryjicích (42,4), Zubrnících (43,2). Nejmladší populace žije v Chuderově (37,9). Zde se projevuje skutečnost, že v Chuderově došlo v posledních letech k rozsáhlé výstavbě rodinných domů a celkově k nárůstu obyvatel (nejvíce ze všech obcí). Důvodem je zejména skutečnost, že se Chuderov nachází v těsné blízkosti města Ústí nad Labem, nabízí velké množství rozvojových plocha a je proto vyhledávanou lokalitou pro mladou a střední generaci.

Graf č. 11 Vývoj podílu dětí v populaci - stav vždy k 31. 12. daného roku

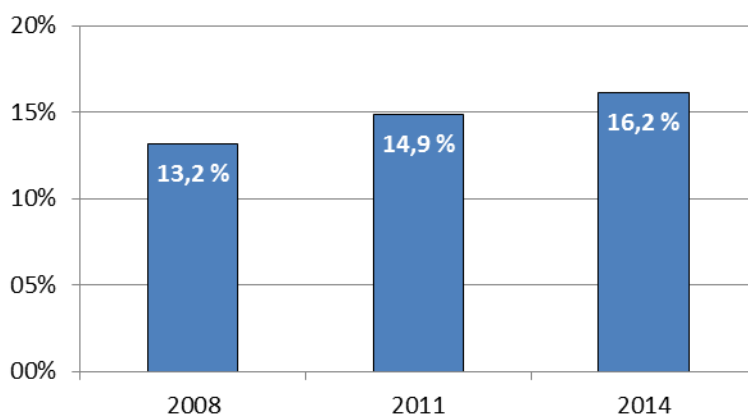


Zdroj: CZSO

Z grafu č. 11 je zřetelný trend poklesu podílu dětí v populaci (na území MAS) a dle grafu č. 13 naopak nárůst obyvatel seniorského věku v území k roku 2014, což koresponduje s dlouhodobým demografickým trendem v ČR. Vzrůstající tendence stárnutí populace v území se projevuje i přesto, že v roce 2014 došlo k nepatrnému nárůstu obyvatelstva.

Nejvyšší podíl seniorů k celkovému počtu obyvatel je v obci Homole u Panny (20,92), nejnižší podíl seniorů na celkové populaci je v obci Petrovice (9,66%), Chudеров (11,24) a Velké Chvojno (11,47).

Graf č. 12 Vývoj podílu seniorů v populaci stav k 31. 12. daného roku.



Zdroj: CZSO

#### 2.1.3.4 Vzdelanost

Vzdělanost obyvatelstva je důležitým faktorem podmiňujícím rozvoj celého regionu. Ovlivňuje situaci na trhu práce, kupní sílu obyvatelstva i schopnost pružně se přizpůsobovat změnám na trhu práce, což je velmi důležité v prostředí znalostní ekonomiky a zvyšujících se nároků na růst konkurenceschopnosti. Méně vzdělaná pracovní síla je obecně méně schopna reagovat na změny na trhu práce s negativním dopadem na zaměstnanost.

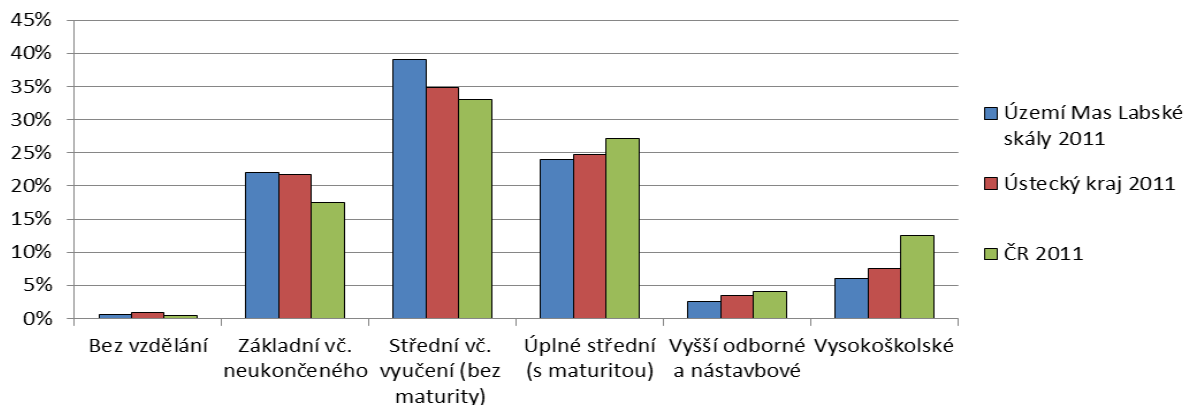
Tabulka č. 12 Vzdělanost na území MAS Labské skály - údaje ze SLDB 2011

Obec	Bez vzdělání	Základní vč. neukončeného	Střední vč. vyučení (bez maturity)	Úplné střední s maturitou	Vyšší odborné a nástavbové	Vysokoškolské
Benešov nad Ploučnicí	0,63%	24,88%	41,44%	21,54%	2,74%	4,51%
Dobkovice	0,38%	22,18%	45,11%	22,56%	0,56%	2,82%
Dobrná	0,57%	29,23%	40,97%	15,47%	3,72%	3,15%
Dolní Habartice	0,21%	21,67%	45,71%	21,67%	1,50%	4,08%
Františkov nad Ploučnicí	0,00%	22,19%	43,77%	22,49%	3,04%	2,74%
Heřmanov	0,47%	26,78%	42,65%	20,14%	1,42%	1,42%
Homole u Panny	0,32%	25,24%	40,78%	21,04%	2,59%	5,18%
Horní Habartice	0,89%	23,51%	47,32%	20,24%	1,49%	2,38%
Chlumeč	0,39%	19,02%	35,38%	27,25%	3,13%	8,23%
Chudеров	0,39%	18,09%	34,60%	26,21%	2,49%	13,89%
Jílové	0,59%	21,35%	41,08%	24,60%	2,80%	5,69%
Libouchec	0,60%	19,02%	39,03%	28,86%	2,19%	5,32%
Malá Veleň	0,82%	21,92%	42,47%	24,11%	1,64%	3,84%
Malé Březno	0,71%	24,00%	37,88%	24,00%	3,29%	5,41%
Malečov	1,32%	18,02%	37,02%	26,28%	3,14%	8,93%
Malšovice	0,92%	22,78%	38,23%	23,39%	2,14%	6,12%
Markvartice	0,37%	23,22%	42,23%	22,30%	1,46%	4,39%
Merboltice	0,66%	23,68%	32,24%	29,61%	3,29%	5,26%
Petrovice	0,98%	25,04%	31,50%	20,11%	1,69%	5,20%
Povrly	0,43%	22,55%	38,64%	26,00%	2,74%	6,51%
Ryjice	0,00%	25,91%	36,84%	18,62%	2,83%	1,62%
Starý Šachov	1,15%	26,44%	44,83%	18,97%	2,30%	0,57%
Těchlovice	1,17%	24,94%	41,03%	21,91%	2,80%	3,50%
Telnice	0,34%	20,10%	33,95%	21,79%	3,55%	6,42%
Tisá	0,28%	18,78%	32,43%	28,31%	1,71%	11,95%
Valkeřice	0,91%	27,96%	43,16%	15,50%	3,04%	4,86%
Velké Březno	0,39%	21,17%	38,20%	24,75%	2,98%	8,32%
Velké Chvojno	0,47%	18,77%	38,49%	20,35%	2,05%	3,31%
Verneřice	1,32%	29,00%	41,35%	18,85%	1,21%	2,98%
Zubrnice	0,55%	20,22%	43,17%	24,04%	4,37%	4,37%
celkem	0,60%	22,51%	39,71%	23,44%	2,49%	5,64%

Zdroj: SLDB 2011

Tabulka ukazuje, že nejvyšší procento vysokoškolsky vzdělaných obyvatel (VŠ) je v obci Chudеров, což souvisí s již zmíněným rozvojem výstavby rodinných domů v obci a změnou struktury obyvatel. V obci Dobrná je nejvyšší podíl osob pouze se základním vzděláním (29,23%) a zároveň nejnižší podíl osob s úplným středním vzděláním s maturitou (15,47%). Vyšší podíl osob pouze se základním vzděláním je také v obcích Heřmanov (26,78%), Homole u Panny (25,24%), Ryjice (25,91%), Starý Šachov (26,44%), Valkeřice (27,96%) a Verneřice (29,00%). **Pro většinu těchto obcí je také charakteristický vysoký podíl nezaměstnaných: Heřmanov 11,2%, Homole u Panny 9,6%, Merboltice 13,2%, Ryjice 9,6%, Valkeřice 14,8%, Verneřice 10,1%.**

Graf č. 13 Vzdělanost na území MAS Labské skály



Zdroj: SLDB 2011

V porovnání s Ústeckým krajem i Českou republikou je ve vzdělanostní struktuře obyvatel MAS Labské skály nižší zastoupení obyvatel s úplným středním vzděláním s maturitou (MAS Labské skály 19,83%, Ústecký kraj 24,74%, ČR 27,10%) významnější je také nižší podíl vysokoškolsky vzdělaného obyvatelstva.

### 2.1.3.5 Cizinci

Tabulka č. 13 Počet cizinců žijících na území MAS Labské skály k 31. 12. 2013

Obec	Celkem	Přechodný pobyt	Trvalý pobyt
Benešov nad Ploučnicí	105	54	51
Dobkovice	7	3	4
Dobrná	2	1	1
Dolní Habartice	11	2	9
Františkov nad Ploučnicí	3	0	3
Heřmanov	10	6	4
Homole u Panny	2	2	0
Horní Habartice	0	0	0
Chlumec	78	32	46
Chuderov	21	1	20
Jílové	46	7	39
Libouchec	22	14	8
Malá Veleň	3	0	3
Malé Březno	1	1	0
Malečov	10	7	3
Mašovice	10	6	4
Markvartice	2	0	2
Merboltice	3	3	0
Petrovice	176	75	101
Povrly	20	4	16
Ryjice	1	0	1
Starý Šachov	0	0	0
Těchlovice	4	0	4
Telnice	54	42	12
Tisá	34	8	26
Valkeřice	2	1	1
Velké Březno	56	22	34
Velké Chvojno	48	40	8
Verneřice	8	5	3
Zubrnice	4	1	3
<b>celkem území MAS</b>	<b>743</b>	<b>337</b>	<b>406</b>

Zdroj: MV ČR



V území MAS Labské skály žije k 31. 12. 2013 celkem 743 cizinců. V příhraniční oblasti (Petrovice) existuje celkem početná (ve vztahu k počtu obyvatel) vietnamská komunita, což souvisí s provozováním příhraniční tržnice. Děti z této komunity zde navštěvují základní i mateřskou školu. Škola poskytuje zázemí pro pořádání kurzů českého jazyka pro cizince vietnamské národnosti.

## 2.1.4 Infrastruktura obcí, občanská vybavenost, zázemí a služby

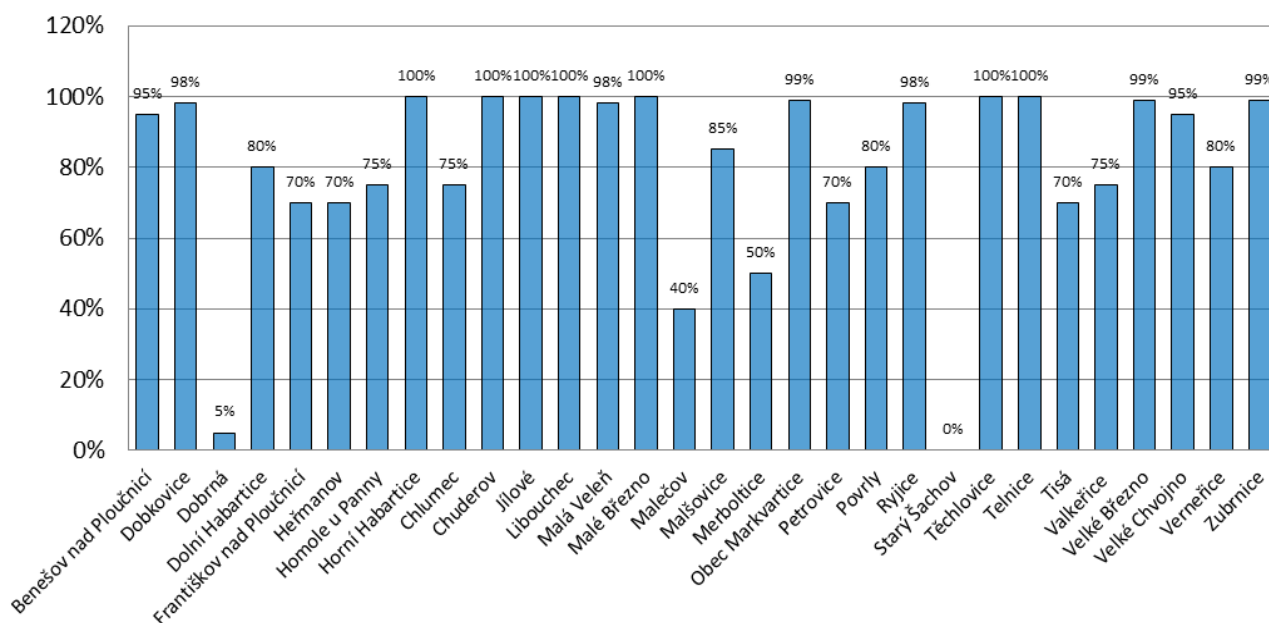
Občanská vybavenost, zázemí a služby pro občany představují velmi důležité faktory ovlivňující kvalitu života obyvatel, rozvoj území i jeho atraktivitu pro stěhování nových obyvatel. Zařízení občanské vybavenosti jsou důležitá i pro rozvoj cestovního ruchu a v důsledku tedy i zajištění příjmu obyvatel.

Úroveň a rozsah občanského vybavení v obcích jsou přímo úměrné velikosti obcí. Stavební úřad je v Jílovém, Povrlech, Chlumci, Libouchci a Benešově nad Ploučnicí. Všechny obce mají vysokorychlostní připojení k internetu, v knihovnách poskytují internetové služby pro veřejnost. V Ryjících funguje Nemocnice následné péče (tzv. Léčebna dlouhodobě nemocných).

### 2.1.4.1 Technická infrastruktura

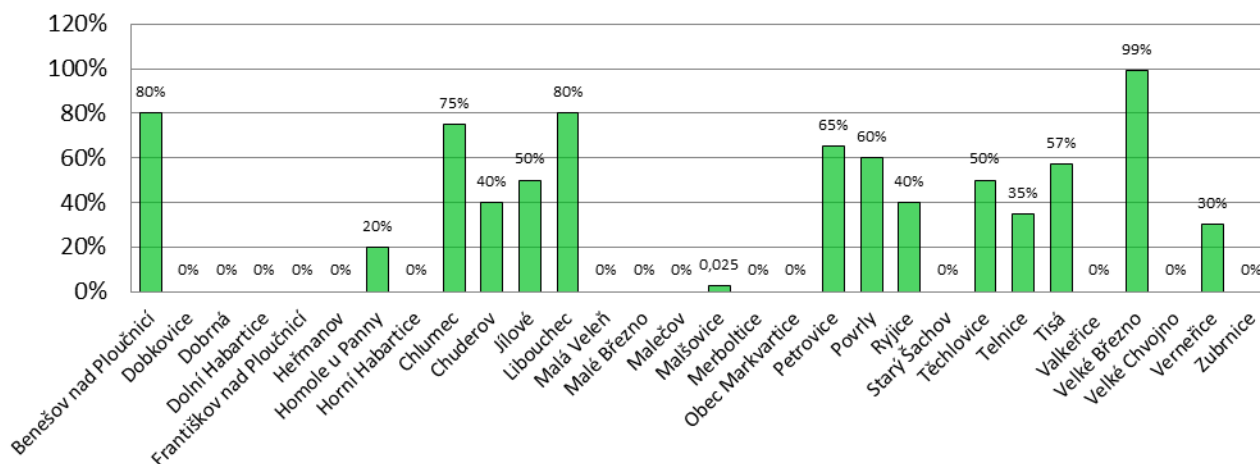
Následující grafy ukazují procentuální vybavenost obcí jednotlivými druhy technické infrastruktury.

Graf č. 14 Vybavenost a stav připojení obcí v území MAS na vodovod, 2014



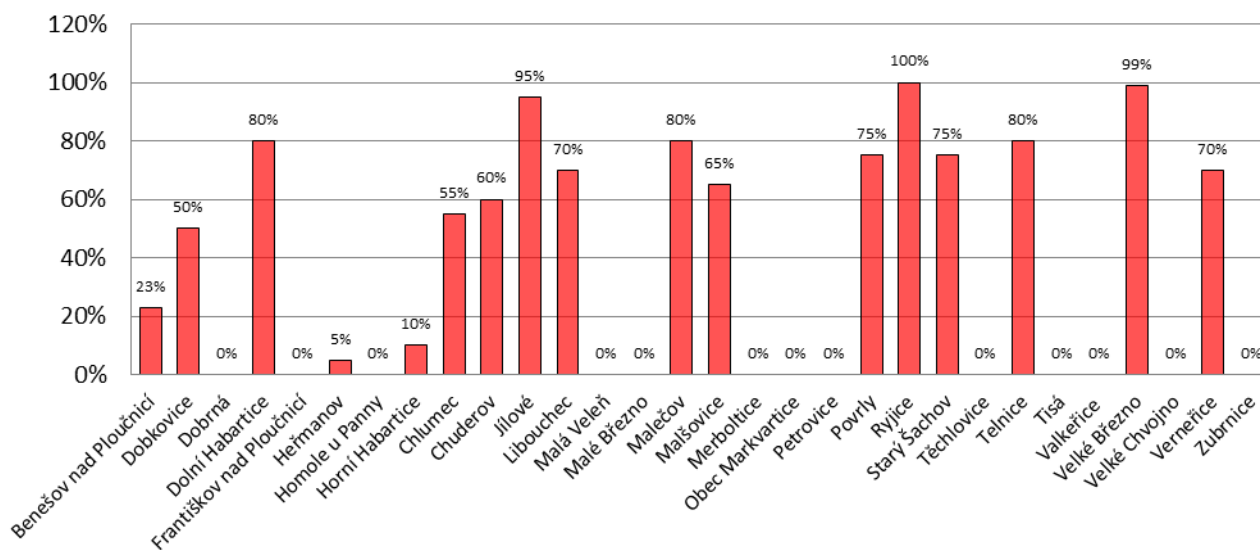
V případě napojení domácností na veřejný vodovod je situace ve většině jednotlivých obcí dobrá. Ve výstavbě je vodovod v obcích Dobrná, Markvartice a Horní Habartice. V Dobrné mají dostavbu vodovodu v projektovém záměru, stejně tak obec Heřmanov a Tisá plánuje výstavbu k pokrytí míst, zejména místních částí, kde dosud vodovod chybí. V obci Starý Šachov prozatím vodovod není.

Graf č. 15 Vybavenost a stav připojení obcí na kanalizaci (ČOV), 2014



V případě veřejné kanalizace s ČOV je situace složitější. Situaci v oblasti čištění odpadních vod má vyřešenu pouze Velké Březno (99% napojení domácností) a dále z 80% Benešov nad Ploučnicí a Libouchec. V současné době se kanalizace buduje ve Velkém Chvojně, Těchlovicích, v Malšovicích a Chudrově. V následujícím období ve svých projektových záměrech počítají s výstavbou nebo dostavbou kanalizace (případně navýšením kapacity ČOV) Zubrnice, Markvartice, Dobruška, Malečov, Petrovice, Heřmanov, Malšovice, Verneřice, Tisá a Chlumec.

Graf č. 16 Vybavenost a připojení obcí v území MAS na plynovod, 2014

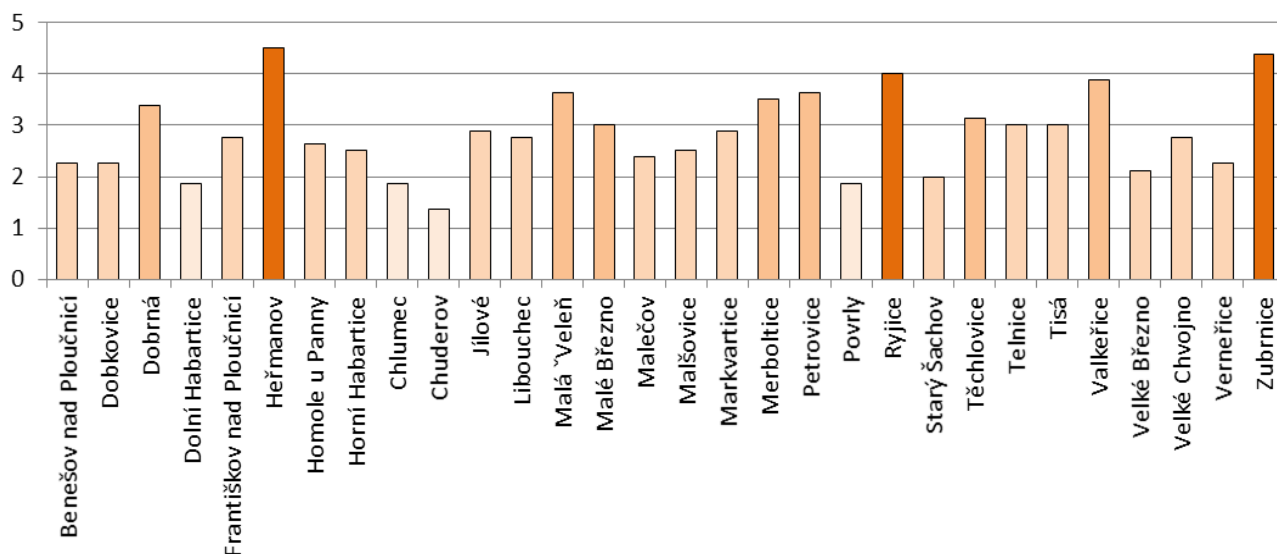


Plně plynofikována je pouze obec Ryjice, z 95% pak Jílové, následují Povrly a Verneřice ze 70% a další obce, které jsou plynofikovány částečně. Do deseti obcí není plyn zaveden vůbec. Markvartice, Horní Habartice a Chudrov počítají ve svých projektových záměrech s budováním plynofikace obce.

### 2.1.4.2 Stav komunikací a veřejných prostranství v majetku obce

Následující graf znázorňuje hodnocení stavu komunikací a veřejných prostranství v majetku jednotlivých obcí tak, jak jej ohodnotili starostové (příp. pracovníci obcí) v dotazníku.

Graf č. 17 Stav komunikací a veřejných prostranství



Vysvětlivky: 1= nejlepší, 5=nejhorší

Místním šetřením v obcích bylo zjištěno, že řada obcí v minulém období realizovala projekty na opravu nebo obnovu místních komunikací a také na úpravu veřejných prostranství. V některých případech tyto projekty souvisely s dotační pomocí po povodních (či záplavách). Nicméně potřeba oprav místních komunikací stále v území trvá. Některé obce mají v projektových záměrech i budování parků, resp. úpravy veřejných prostranství a úpravy zeleně.

Další potřebou je budování přechodů na místech, která to vyžadují z hlediska bezpečnosti (přechody na frekventovaných úsecích komunikací, např. Chlumec – přechod přes silnici I. třídy). Ve městě Jílovém, kde je zvýšený provoz kamionů, je potřeba zajistit bezpečnost chodců velmi aktuální.

### 2.1.4.3 Základní služby v obcích

Tabulka „Základní služby v obcích“ - viz Tabulková část - Tabulka č. 49

Obecní rozhlas je využíván pouze v osmi obcích z 30. Většina obcí má informační SMS systém. Plná dostupnost GSM sítí není v obci Ryjice, Heřmanov, Dobrná a Františkov nad Ploučnicí.

Pobočku České pošty v místě má většina obcí a měst, mimo Malšovic, Starého Šachova, Merboltic, Horních Habartic, Chuderoва, Zubrnice, Homole u Panny a Těchlovice.

### 2.1.4.4 Služby, infrastruktura pro kulturu a sport v obcích

Tabulka „Vybavenost pro volný čas“ - viz Tabulková část - Tabulka č. 50

### 2.1.4.5 Sport

Většina obcí je vybavena fotbalovým hřištěm a působí zde fotbalové kluby. Práce s mládeží, tedy dětské, nebo mládežnické oddíly, už se na rozdíl od hasičských aktivit nevyskytují v všech sportovních klubů. Hřiště jsou různé kvality, velmi dobře vybavený a zajištěný areál se nachází v Modré (FC Jiskra Modrá), Malšovicích (FK Malšovice), Chlumci, Těchlovice a ve Františkově nad Ploučnicí. U některých hřišť či areálů jsou nutné investice do obnovy. V některých obcích, jak ukazuje Tabulka 37, jsou možnosti dalšího sportovního využití

(zimní stadion v Povrlech, koupaliště v Jílovém, Malšovicích, Povrlech a Benešově n.PI), dále pak tenisové kurty, multifunkční hřiště (Jílové, Dobkovice, Chlumec). V Tisé, Ostrově a Rájci jsou podmínky pro sportovní lezeckví (skalní města). Zde jsou také větší možnosti využití zázemí (ubytování, půjčovny sport. náčiní, kol apod.). V některých obcích je rovněž nabídka agroturistiky (více v kapitole cestovní ruch).

V minulém období 2007-2013, prostřednictvím Programu rozvoje venkova OSA IV. Leader využily některé obce (a město Jílové) možnost čerpat dotace na obnovu a zřízení zázemí pro sportovní aktivity, nebo na zřízení dětských hřišť. V některých, zejména nově přistoupivších obcích (městech), potřeba investic do zázemí pro sportovní aktivity stále trvá.

#### 2.1.4.6 Kultura

Kulturní sály, příp. prostory k pořádání kulturních akcí (výstav, besed, divadelních představení, zábav, plesů, apod. setkání) nejsou ve všech obcích v potřebné kapacitě a kvalitě. Přehled kulturních sálů a obdobných prostor je uveden v následující tabulce.

Tabulka č. 14 Přehled kulturních sálů a obdobných prostor pro pořádání kulturní akcí v jednotlivých obcích

Benešov nad Ploučnicí	Budova „kina“, s velkým společenským sálem, která slouží jako kulturní a společenské centrum, potřebuje rekonstrukci fasády a střechy. Letní kino není dosud digitalizováno, pro jeho zachování budou nutné investice na ozvučení a výměnu pláten. Kulturní akce se konají také na zámku
Dobkovice	Kulturní sál po rekonstrukci s novým vybavením, rekonstrukce střechy a otopného systému
Dobrná	Kulturní sál po rekonstrukci, nevyužitá budova školy, kde by byly prostory pro spolkovou a zájmovou činnost
Dolní Habartice	Obec nemá kulturní sál
Františkov nad Ploučnicí	Kulturní sál v soukromém vlastnictví
Heřmanov	Kulturní dům
Homole u Panny	Obec nemá vlastní sál - využívá sál v místním hostinci v soukromém vlastnictví.
Horní Habartice	Kulturní dům
Chlumec	Kulturní dům a kino – obojí vyžadující kompletní rekonstrukci exteriéru i interiéru. Město v období letních měsíců pořádá promítání v improvizovaných prostorech náměstí – počítá se se vznikem letního kina, případně pódia pro konání venkovních kulturních akcí.
Chuderov	Nemá kulturní sál v obci (využívá sál na Kočkově)
Jílové	Jílovský zámek – kulturní a společenské centrum vyžadující investice do rekonstrukce střechy a druhého patra zámku
Libouchec	Kulturní sál, vyžadující nové vybavení
Malá Veleň	Kulturní dům se sálem vyžadující rekonstrukci
Malé Březno	Kulturní dům
Malečov	V Malečově je KD částečně zrekonstruovaný. KD v Rýdeči je třeba kompletně zrekonstruovat. KD v Proboštově nabízí obec k prodeji.
Malšovice	Kulturní velký i malý sál s nově zrekonstruovaným sociálním zázemím. Na obou sálech je třeba rekonstrukce parketové podlahy. Počítá se s vybudováním nové knihovny v multifunkčním domě.
Markvartice	Kulturní památka tvrz – plánováno kulturně společenské centrum – nutná velká rekonstrukce. Projekt je zatím pouze v diskutovaném záměru, je nutná studie využitelnosti a pak projektová dokumentace.

Merboltice	Obec nemá žádné místo k setkávání, kulturní akce se odehrávají buď na hřišti, nebo prostranství, případně ve spolupráci s farmami ve vsi
Petrovice	Kulturní sál vyžadující rekonstrukci, nedostatečné prostory pro provozování ochotnické scény, obnova kostela jako kulturního a společenského centra
Povrly	Rekonstruovaný kinosál (ochotnická scéna), kulturní sál
Ryjice	Kulturní sál po rekonstrukci
Starý Šachov	Akce se odehrávají buď na hřišti, nebo v klubovně sportovců
Těchlovice	Kulturní sál není k dispozici (v obci je v soukromém vlastnictví v objektu, který je zavřený) obec uvažuje o jeho odkoupení
Telnice	Kulturní dům
Tisá	Kulturní sál po rekonstrukci, divadelní loutková scéna – je třeba investovat do II.etapy vybavení Skaláčku – ozvučení. Zasedací místnost v OÚ slouží zároveň jako klubovna pro pořádání přednášek, čtení dětem apod. potřebuje vybavení – židle stoly, vitríny. Pro kulturní život v obci je záměrem vybudovat venkovní kryté pódium pro kulturní akce.
Valkeřice	Obec nemá kulturní dům
Velké Březno	Kulturní sál vyžaduje rekonstrukci (okna, sociální zařízení, podlahy, zateplení, zázemí pro účinkující). Stavební rekonstrukce obecních prostor pro přesunutí místní knihovny blíž k ZŠ a k centru obce. Kulturní akce se také konají na zámku.
Velké Chvojno	Kulturní sál ve Velkém Chvojně vyžadující investice do vybudování ústředního vytápění a rekonstrukce sociálních zařízení, zateplení a fasáda. Kulturní sál v Lučním Chvojně - po rekonstrukci, v objektu je třeba rekonstrukce zázemí pro kulturní sál, zateplení a nová fasáda, vybudování ústředního vytápění.
Verneřice	Kulturní dům - vyžadující částečnou rekonstrukci (oprava fasády a rekonstrukce sociálních zařízení)
Zubrnice	Obec nemá kulturní dům
POZN:	<b>Řada obcí ke kulturním akcím využívá rovněž kostely a kaple, které se nacházejí na jejich území (koncerty, Vánoční zpívání, výstavy apod.).</b>

#### 2.1.4.7 Spolkový život v obcích - občanské iniciativy

Tabulka „Volný čas aktivity“ - viz Tabulková část - Tabulka č. 51

Obecně lze konstatovat, že ve většině obcí (městech) existuje spolkový život a aktivní občané, kteří na bázi dobrovolnické činnosti spolupracují s obcí, ale i s veřejností. V posledních letech se mnohde zavedly tradiční (opakující se) akce, které slouží především k setkávání obyvatel, rodáků apod. (např. Benešovský slunovrat, Jílovské slavnosti, Chlumecký guláš, Anenské poutě v Tisé, Verneřicích, Malé Veleni, Antonínská odpoledne a Lampionový průvod v Lučním Chvojně, Rychnovský rynek, Merboltické promítání a podobné akce). Současně všechny obce (města) pořádají tradiční akce jako Dětské dny, Mikulášské nadílky, pálení čarodějnic a podobné akce, při kterých také spolupracují s aktivní veřejností. K tomu, aby se tento trend udržel, je třeba vytvářet pro tuto činnost odpovídající zázemí, podmínky a podporovat ji.

V posledních letech dochází i k aktivitám občanských iniciativ v oblasti péče o drobné památky, za pomoci grantů různých nadací.

V obcích Petrovice, Povrly a Tisá a Verneřicích působí ochotnické spolky, které hrají i v okolních obcích při různých příležitostech. Jedná se o velmi významnou aktivitu, která si zaslouží další podporu.



#### 2.1.4.8 Kulturní, sportovní a setkávací akce pořádané v obcích

Tabulka „Akce v obcích MAS“ - viz Tabulková část - Tabulka č. 52

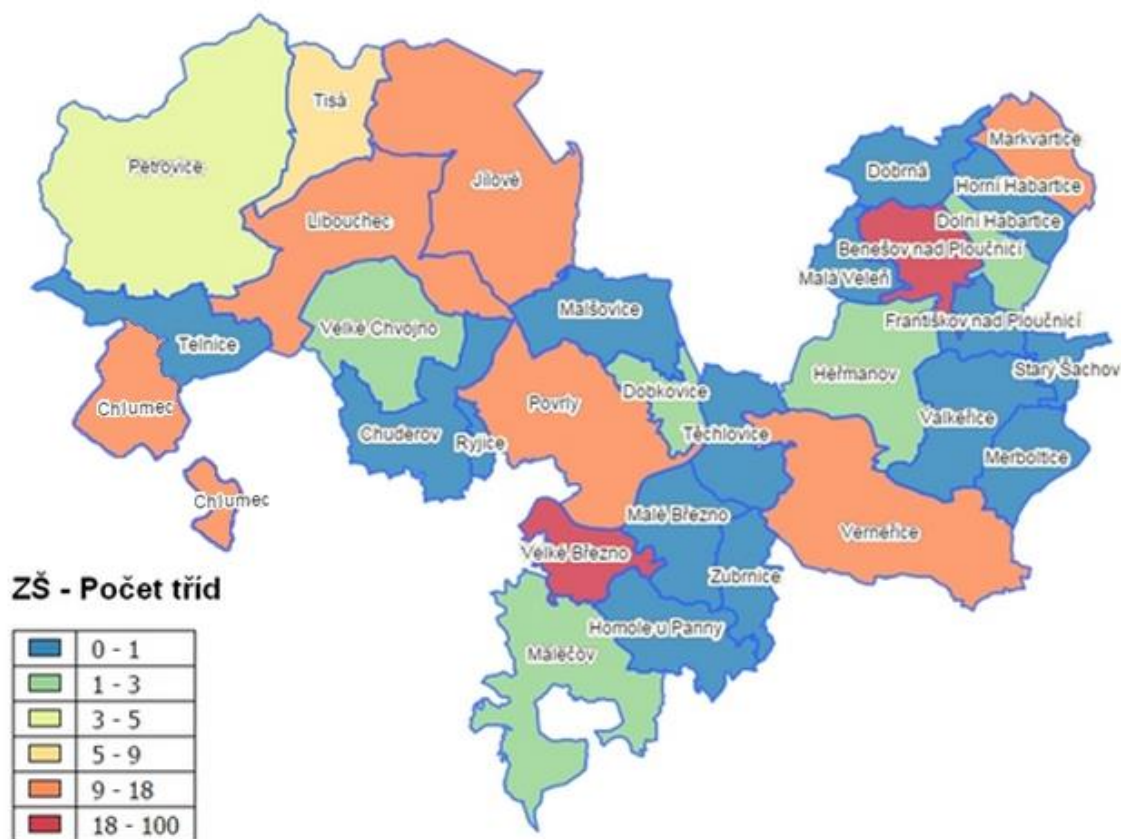
V mnoha obcích jsou organizovány Oslavy Dne dětí, Mikulášské nadílky, Setkání seniorů, někde oslavy MDŽ, Pálení čarodějnic a podobně. V řadě obcí se pořádají již tradiční kulturní, případně sportovní akce, které jsou pořádány ve spolupráci se spolky působícími v obcích, např. Tisá – Létohry, Anenská pouť, Petrovice – Jarní slavnosti, Sena, Po stopách knížete Soběslava, Libouchec - Cyklotour Giro di Beer, Velké Chvojno - Antonínské odpoledne, Povrly - Železný muž, Benešov n.Pl. – Benešovský Slunovrat, Verneřice Anenská pouť, Rychnovský rynek, Malá Veleň – Anenská pouť, Zubrnice - Jarmarky, v průběhu roku přednášky k historii a koncerty v místním kostele apod. (viz tabulka 39). V některých obcích se organizují setkávací akce rodáků, doprovázené výstavami a podobně.

#### 2.1.5 Školství v obcích

Tabulka „Školství v obcích MAS“ - viz Tabulková část - Tabulka č. 53

Fungování mateřských a základních škol v jednotlivých obcích je velmi důležitým faktorem pro rozvoj celého regionu.

Mapa č. 5 Přehled ZŠ (počet tříd) v území MAS – 2014



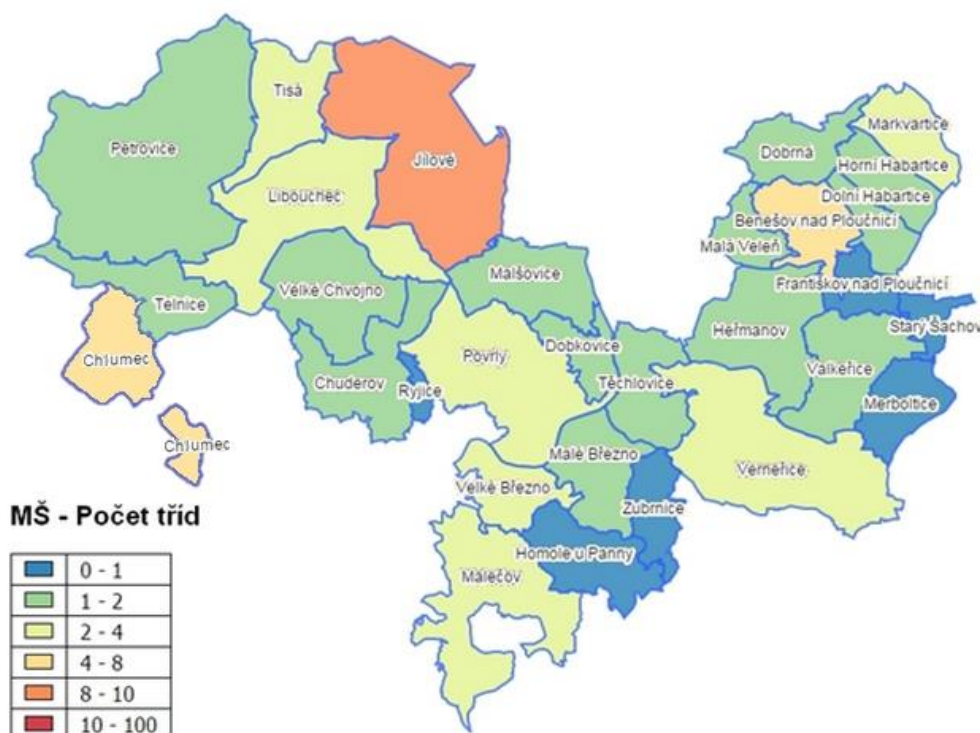
Ve většině obcí je zřízena Mateřská a Základní škola, v Malé Veleni, Dobrné, Horních Habarticích, v Těchlovicích, Chuderově a ve Valkeřicích je pouze Mateřská škola. V menších obcích jsou malotřídní školy (1. - 5. ročník) Dobkovice, Malšovice, Heřmanov, Velké Chvojno, Malečov, Markvartice, Petrovice. Pokrytí školami (ZŠ i MŠ) je v území dostačující, ale problémem je v některých příkladech zastaralé a nevyhovující vybavení učeben.



Konkrétní záměry škol **podrobně** vyplynou ze zpracovaného Místního akčního plánu rozvoje vzdělávání pro ORP Ústí nad Labem a Děčín, které MAS Labské skály bude pro tato území zpracovávat.

V rámci analýzy území byla zjištěna velká poptávka po investicích do moderního vybavení učeben (zejména technických předmětů, jazykových učeben), **kteří umožní rozvoj klíčových kompetencí** žáků. **Dále byla zjištěna velká poptávka po možnostech** pro využití budovy školy k dalším aktivitám na principu komunitní školy např. jazykové kurzy pro občany, kulturní a sportovní akce, zájmové kroužky atd. V posledních letech vyvstala potřeba na vznik zázemí pro zajištění hlídání dětí a žáků i v době školních prázdnin a po uzavření školních družin (v pozdních odpoledních hodinách). Tato potřeba je zapříčiněna zvyšujícími se nároky zaměstnavatelů na zaměstnance a dále je snaha o vytvoření podmínek pro zaměstnanost žen (matek) po mateřské dovolené. Řada škol sice nabízí vhodné prostory, ale většinu z nich je nutné zrekonstruovat a případně vybavit příslušným zařízením.

Mapa č. 6 Přehled MŠ (počet tříd) v území MAS - 2014



Zvláštností je Základní škola, jejímž zřizovatelem je obec Malšovice. Tato škola neleží na území obce Malšovice, ale na katastrálním území města Děčína, který s obcí Malšovice sousedí.

V následující tabulce je uveden stav školských zařízení a záměry škol v letech 2016 – 2020. Dle této tabulky je zřejmé, že některá školská zařízení se potýkají s problémem nedostatečných nebo nevyhovujících prostor. **V rámci provedených analýz a z komunikace se školami v území existují potřeby na zvýšení kapacity pro předškolní vzdělávání a potřeby investic do zázemí pro dětské skupiny, čímž bude i podpořeno zapojení rodičů dětí nejnižší věkové kategorie na trhu práce. Pro potřeby rozvoje základního vzdělávání bude podpora zacílena na klíčové kompetence vymezené pravidly IROP (v oblastech komunikace v cizích jazycích, v oblasti technických a řemeslných oborů, přírodních věd, ve schopnosti práce s digitálními technologiemi). Současně se podpora bude týkat sociální inkluze, včetně zajištění bezbarierovosti pro osoby s handicapem. Současně bude toto opatření aplikováno i na podporu projektů zajišťujících infrastrukturu pro celoživotní učení ve vybraných klíčových kompetencích (stanovených Pravidly IROP) a podpora infrastruktury pro zájmové a neformální vzdělávání mládeže.**

Tabulka č. 15 Stav škol, plány aktivit mezi roky 2016-2020

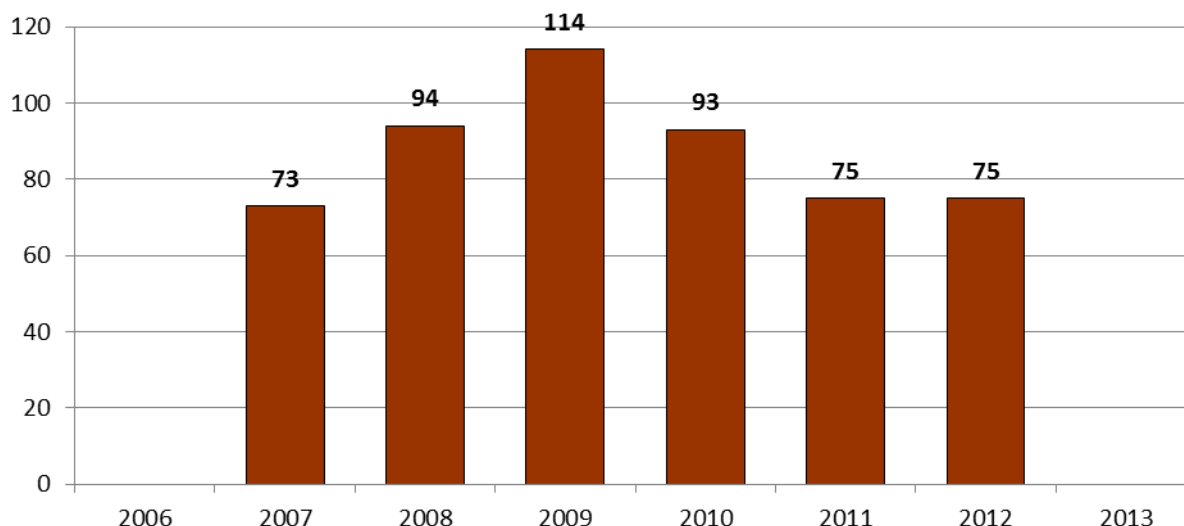
Zařízení/ obec	Výstav. nebo přístavb a budov	Bezbariér. stavební úpravy a rekonstruk.	Ostatní rekonstrukce, udržovací práce a moderniz. pláště budov	Stavební úpravy a rekonstr. kmenových tříd	Stavební úpravy a rekonstr. tematických tříd pro rozvoj klíčových kompetencí (jazykové, přír. odvědné, tec hnické)	Stavební úpravy a rekonstr. knihovny, informačního centra školy	Stavební úpravy a rekonstruk. školní jidelny, družiny, klubu apod.	Stavební úpravy a vybavení venkov. prostředí školy
MŠ Dobrná	ne	ne	ano	ne	ne	ne	ne	ano
MŠ Dráček, Povrly	ne	ne	ne	ne	ne	ne	ne	ano
MŠ Horní Habartice	ne	ne	ano	ne	ne	ne	ne	ano
MŠ Hvězdička, Malé Březno	ano	ano	ano	ne	ne	ne	ano	ne
MŠ Chuderov	ne	ne	ne	ne	ne	ne	ano	ano
MŠ Malá Veleň	ne	ne	ne	ne	ano	ne	ne	ne
MŠ Pod Horkou, Chlumeč	ne	ne	ano	ne	ano	ne	ne	ne
MŠ Těchlovice	ne	ne	ano	ano	ano	ne	ano	ne
MŠ Valkeřice	ne	ne	ano	ano	ano	ne	ano	ne
MŠ Velké Březno	ano	ano	ano	ano	ano	ne	ano	ano
ZŠ a MŠ Benešov nad Ploučnicí	ne	ano	ano	ano	ano	ne	ne	ne
ZŠ a MŠ Dobkovice	ne	ne	ne	ne	ano	ne	ne	ano
ZŠ a MŠ Dolní Habartice	ne	ano	ne	ne	ano	ne	ne	ne
ZŠ a MŠ Heřmanov	ano	ano	ne	ne	ano	ne	ne	ne
ZŠ a MŠ Libouchec	ne	ano	ano	ne	ano	ano	ne	ano
ZŠ a MŠ Malečov	ne	ne	ne	ne	ano	ne	ne	ano
ZŠ a MŠ Markvartice	ano	ano	ne	ano	ano	ano	ano	ano
ZŠ a MŠ Petrovice	ano	ano	ano	ano	ano	ano	ano	ne
ZŠ a MŠ Povrly	ne	ano	ne	ne	ano	ano	ano	ne
ZŠ a MŠ Verneřice	ne	ano	ne	ne	ano	ne	ne	ne
ZŠ Chlumeč	ano	ano	ano	ano	ano	ne	ano	ano
ZŠ Jílové	ne	ano	ne	ano	ano	ano	ano	ano
ZŠ Malšovice	ne	ano	ano	ne	ano	ne	ne	ano
ZŠ Velké Březno	ne	ano	ne	ano	ano	ne	ne	ne
ZŠ Velké Chvojno	ne	ano	ne	ne	ano	ne	ano	ne

### 2.1.6 Bydlení

Podle statistiky sčítání domů a bytů bylo na území MAS Labské skály v roce 2011 celkem 11642 bytů v domech celkem, z toho obydlených bytů bylo 9863. Podíl neobydlených bytů činil 9,39 % z celkového počtu bytů. Do kategorie neobydlených bytů se započítávají také byty v rekreačních objektech a neobyvatelné byty.

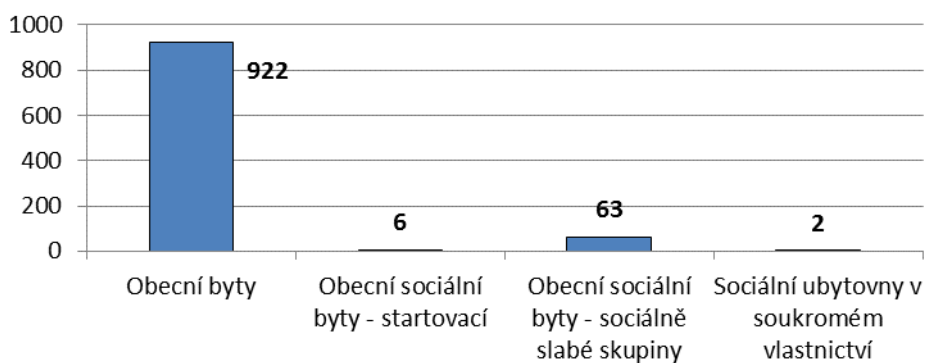
Za poslední dva roky 2012 a 2013 podle ankety provedené v obcích bylo dokončeno dalších 169 bytů – novostaveb a provedeno 83 rekonstrukcí.

Graf č. 18 Dokončené byty 2009 – 2012 v území MAS



Ve srovnání statistiky (graf č. 17) dokončených bytů od roku 2007 do roku 2012 (zdroj ČSÚ) je patrný stabilní nárůst, což je jistě pozitivní ukazatel. Nárůst je způsobem zejména v posledních letech v důsledku rozšiřování ploch v územních plánech určených k bydlení (pro výstavbu rodinných domů).

Graf č. 19 Obecní byty podle druhu k 31. 12. 2013 (zdroj anketa u obcí)



Tabulka č. 16 Přehled druhů obecních bytů v jednotlivých obcích a jejich stavebně technický stav, k 31.12.2013

město / obec	Obecní byty	Obecní sociální byty - startovací	Obecní sociální byty - sociálně slabé skupiny	Sociální ubytovny v soukromém vlastnictví	Stav vyhovující v %	Stav nevyhov. v %	potřeby (stručný popis)
Benešov nad Ploučnicí	42	0	0	0	60	40	fasády objektů, úprava společných prostor, výměna oken
Dobkovice	56	0	0	0	20	80	elektroinstalace, vodovod, zateplení, střechy
Dobrná	0	0	0	0	-	-	-
Dolní Habartice	2	0	0	0	50	50	střecha, okna, zateplení
Františkov nad Ploučnicí	4	0	0	0	100%	-	-
Heřmanov	3	0	0	0	60	40	Střecha, zateplení, stará krytina, staré rozvody ÚT. Úvaha o výstavbě malometrážních podkrovních bytů v tomto objektu.
Homole u Panny	29	0	1	0	100	-	-
Horní Habartice	0	0	0	0	-	-	-
Chlumec	203	6	0	0	70	30	oprava drobných konstrukčních vad
Chudrov	8	0	0	0	100	-	byty jsou zrekonstruovány
Jílové	119	0	0	0	100	-	V budoucnu výměna oken, zateplení, případnou výměnu výtahů v ulici Nová. Zateplení a oprava střechy v objektu DPS.
Liboucheč	38	0	7	0	50	50	výměna oken, rekonstrukce vodovod. řadu, opravy střech
Malá Veleň	4	0	2	0	100	-	-
Malé Březno	3	0	6	0	100	-	vyhovující
Malečov	7	0	0	0	50	50	postupná rekonstrukce
Malšovice	16	0	14	0	63	37	Výměna střešní krytiny
Merboltice	3	0	0	0	80	20	okna a vypění
Obec Markvartice	0	0	0	0	-	-	-
Petrovice	14	0	0	0	100	-	běžná údržba
Povrly	10	0	0	1	65	35	zateplení,
Ryjice	0	0	0	0	-	-	-
Starý Šachov	3	0	0	0	85	15	možné pořízení ČOV, opravy fasád, popř. Zateplení
Těchlovice	0	0	0	0	-	-	-
Telnice	44	0	0	0	20	80	elektro, vodovod, zateplení
Tisá	42	0	8	0	90	10	zateplení
Valkeřice	24	0	0	0	85	15	oprava střechy, svodů, okapů atd.
Velké Březno	167	0	0	1	20	80	zateplení + fasády, výměna oken, elektroinstalace, střechy, zdravotnicka, úprava interiéru
Velké Chvojno	61	0	18	0	100	-	výměna oken, zateplení, střechy
Verneřice	20	0	7	0	80	20	střecha, fasáda, okna
Zubrnice	0	0	0	0	-	-	-
Obecní byty celkem	922	6	63	2	-	-	-

Výše uvedená tabulka udává počet obecních bytů v jednotlivých obcích. V tabulce je rovněž uveden stavebně technický stav bytových jednotek a Z tabulky je patrné, že většina obcí má potřebu do obecních bytů investovat – jedná se zejména o běžnou údržbu, ale i větší investice typu rekonstrukce technických sítí, zateplení fasád objektů, rekonstrukce střech, apod.

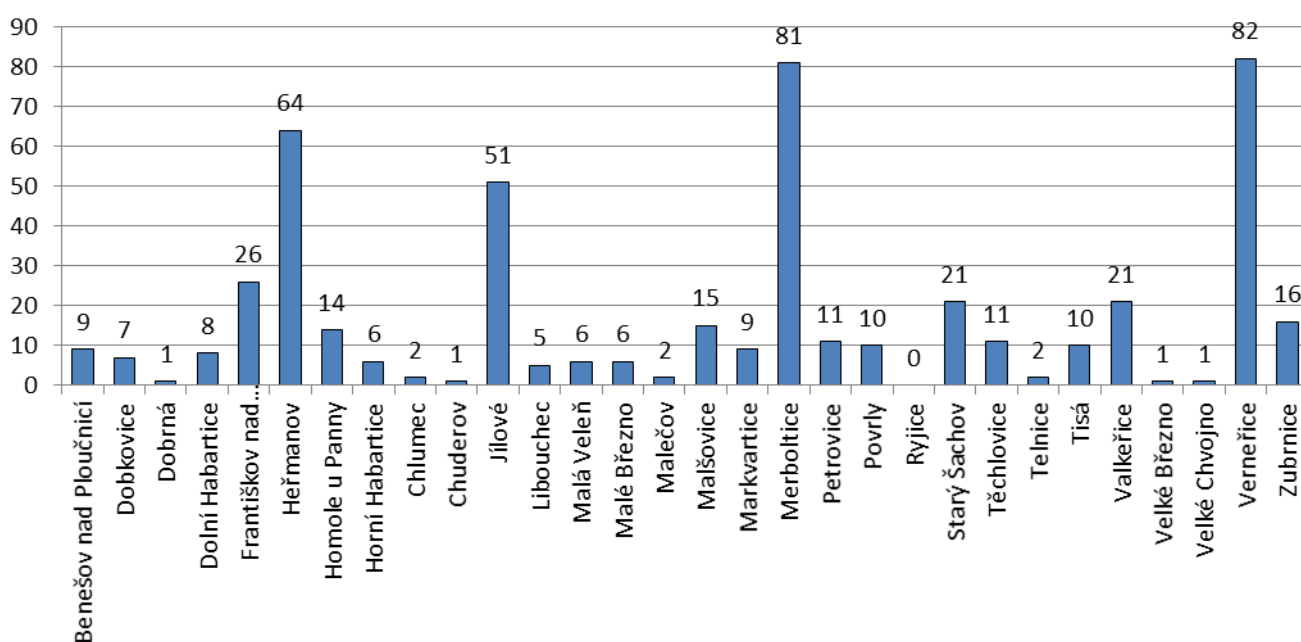
V Jílovém, Chlumci a Benešově nad Ploučnicí se vyskytují panelová sídliště, která byla budována v období socialismu. Většina bytů v panelových domech byla v rámci privatizace prodána do osobního vlastnictví. V dalších obcích se většinou obecní byty nacházejí v bytových domech, které přešly do vlastnictví obcí privatizací majetku bývalých Státních statků. Také většina domů v těchto bytech byla prodána. Bytové domy, které obce získaly privatizací, byly většinou v neuspokojivém stavu a tam, kde si obce bytové domy v majetku ponechaly, vynakládají na rekonstrukce dosud nemalé peníze.

Ve většině bytových domů nyní hospodaří společenství vlastníků, která postupně využívají možnosti dotací na obnovu bytového fondu, které se v posledních letech z různých dotačních titulů nabízejí.

Nejvíce obecních bytů pro sociálně slabé skupiny bylo vybudováno ve Velkém Chvojně (18 bytů) z opuštěného hospodářského objektu. Tzv. startovací byty pro mladé rodiny byly vybudovány v Tisí a Chlumci (6 bytů). Sociální ubytovny v soukromém vlastnictví jsou na území MAS Labské skály dvě - v Povrlech a ve Velkém Březně. Zde jsou soustředěny ve větší míře osoby ohrožené sociálním vyloučením. V Benešově nad Ploučnicí, Povrlech a Jílovém existují chráněná bydlení pro seniory.

V obcích Merboltice, Heřmanov, Verneřice, Starý Šachov, Valkeřice se vyskytují ve větší míře rekreační objekty – venkovské chalupy, přičemž několik z nich je památkově chráněno (podstávkové domy). Některé z těchto rekreačních domů obývají majitelé celoročně, některé pouze v letní sezóně. Chalupáři jsou mnohde důležitou komunitní skupinou v obci. Nezřídka se stává, že právě oni jsou hybateli kulturního života v obcích a dalších občanských iniciativ.

Graf č. 20 Rekreační objekty na území MAS (zdroj SLDB 2011)



### 2.1.7 Sociální služby v obcích, zdravotnictví

Tabulka „Sociální sféra“ - viz Tabulková část - Tabulka č. 54

V souvislosti s mapováním stavu sociálních služeb v obcích (a městech) byla provedena anketa (výsledná tabulka v přílohách). Z ankety vyplynulo, že je třeba se na sociální oblast zaměřit a využít všech možností podpory. Řada obcí má v záměrech vybudování pečovatelských domů pro seniory (chráněné bydlení). Některé, zejména menší obce, by přivítali vybudování takového zařízení pro více obcí společně například v rámci mikroregionu.

Terénní pečovatelská služba je zajišťována v některých obcích dodavatelsky na komerční bázi. Většinou je tato služba vnímána jako potřebná, buď společná v rámci DSO, nebo pro některé obce jednotlivě. Ve většině obcí (měst) je umožněno seniorům kupovat obědy z místní školní jídelny. Mateřské centrum (nebo obdobné zařízení) plánují zřídit v Tisé a Dobkovicích.

Většina obcí by přivítala zřízení hospice na území MAS pro klienty z více obcí (nebo celého území). Tento záměr je však velmi nákladný a problematické je zejména zajištění následného provozu. Při jednání pracovní skupiny pro sociální oblast vyplynulo, že je možné využít tzv. mobilního hospice, kdy je zabezpečena potřebná paliativní péče lékařem a zdravotnickým personálem mobilně a je tak umožněno nevyléčitelně nemocným dožít v rodinném prostředí. Nabízí se zde možnost meziobecní spolupráce v rámci mikroregionů, kdy by na pobočku, nebo vybavení takového mobilního hospice, která by mohla operovat na území MAS, bylo vhodné sdružit prostředky.

Zájem by byl i o zajištění služeb terénního sociálního pracovníka pro osoby ohrožené sociálním vyloučením (případně poradenského centra) pro více obcí např. v rámci DSO.

Další potřebnou oblastí je zřízení multifunkčních komunitních center, která by sloužila zejména k práci s mládeží v rámci prevence kriminality a drogové závislosti (tyto negativní jevy se vyskytují i na území MAS a jedná se o celospolečenský problém) a k práci se seniory, rodinami s dětmi, apod.

V celém území MAS Labské skály je zpracován pouze jediný Komunitní plán sociálních služeb (Libouchec, jeho spádové území a obec Telnice). Některé obce rovněž uvažují o zahájení komunitního plánování (Benešov nad Ploučnicí včetně jeho spádového území, Velké Březno).

#### Zdravotnictví

V obcích a městech na území MAS Labské skály je zdravotní péče poměrně dobře dostupná. Ve větších sídlech jsou ordinace praktických lékařů, které zajišťují zdravotní péči v určitých dnech, stejně tak se zde nacházejí i ordinace některých specialistů (stomatologie, gynekologie). Zdravotní střediska (nebo ordinace) jsou většinou situována v obecních objektech.

V následující tabulce je uveden přehled zdravotnických středisek v jednotlivých obcích s uvedením jejich stavu. Jak je z tabulky zřejmé, zhruba v polovině obcí, ve kterých je zdravotní středisko zřízeno, je stav zařízení částečně vyhovující nebo nevyhovující. Překážkou jsou velké finanční nároky na rekonstrukci, modernizaci či přestavbu objektů.



Tabulka č. 17 Zdravotní střediska a jejich stav, zdroj: Vlastní šetření

Město / Obec	Zdravotní středisko - základní péče	Stav (vyhovující / nevyhovující)	Zdravotní středisko - specializovaná péče	Stav (vyhovující / nevyhovující)
Benešov nad Ploučnicí	ano	Částečně vyhovující	ano	nevyhovující
Dobkovice	ne	-	ne	-
Dobrná	ne	-	ne	-
Dolní Habartice	ne	-	ne	-
Františkov nad Ploučnicí	ne	-	ne	-
Heřmanov	ne	-	ne	-
Homole u Panny	ne	-	ne	-
Horní Habartice	ne	-	ne	-
Chlumeč	ano	nevyhovující	ano	Částečně vyhovující
Chuderov	ano	Vyhovující	ne	-
Jílové	ano	Částečně vyhovující	ano	Částečně vyhovující
Libouchec	ano	nevyhovující	ano	nevyhovující
Malá Veleň	ne	-	ne	-
Malé Březno	ne	-	ne	-
Malečov	ne	-	ne	-
Malšovice	ne	-	ne	-
Markvartice	ne	-	ne	-
Merboltice	ne	-	ne	-
Petrovice	ano	vyhovující	ne	-
Povrly	ano	vyhovující	ano	vyhovující
Ryjice	ne	-	ne	-
Starý Šachov	ne	-	ne	-
Těchlovice	ano	Částečně vyhovující	ne	-
Telnice	ano	nevyhovující	ne	-
Tisá	ano	Částečně vyhovující	ano	Částečně vyhovující
Valkeřice	ne	-	ne	-
Velké Březno	ano	Částečně vyhovující	ne	-
Velké Chvojno	ano	vyhovující	ne	-
Verneřice	ano	Nevyhovující	ne	-
Zubrnice	ne	-	ne	-

### 2.1.8 Hrozba tvorby vyloučených lokalit

Zjištění ukazatelů bylo provedeno dotazníkem u obcí, protože nejsou k dispozici jiné údaje, které by mapovaly situaci přímo v obcích. Situace v území obcí MAS byla konzultována s pracovníky Agentury pro sociální začleňování a s pracovníkem organizace Člověk v tísni (Michalem Jakubem), který žije v obci Tisá.

Podle evidence ASZ není na území MAS žádná lokalita, která by nesla znaky sociálně vyloučené lokality. Nicméně vzhledem k vyšší nezaměstnanosti v území MAS se vyskytují rodiny téměř v každé obci (městě), které jsou sociálním vyloučením ohroženy. Jde o rodiny s dlouhodobě nízkými příjmy, nebo závislémi pouze na sociálních dávkách. Tyto rodiny se často dostávají do dluhových pastí, kdy se svojí situaci snaží řešit půjčováním peněz. V obcích (městech) se poměrně často setkávají s neplatiči nájemného.

Tabulka č. 18 Počet osob pobírající dávky v hmotné nouzi na území MAS (duben 2014)

stav k 30. 4. 2014	dávky hmotné nouze
Benešov nad Ploučnicí	247
Homole u Panny	6
Chuderov	5
Libouchec	28
Malečov	2
Petrovice	17
Povrly	15
Ryjice	3
Tisá	40
Velké Březno	52
Velké Chvojno	13
Zubrnice	3

Zdroj: Úřad práce

V ostatních obcích ve sledovaném období nikdo dávky hmotné nouze nepobíral.

### 2.1.9 Památky z hlediska zachování a využití kulturního dědictví

Součástí rozvoje obcí je péče o kulturní a přírodní dědictví regionu. Záchrana památkově chráněných nebo cenných staveb, církevních staveb, drobných sakrálních památek a dalších zajímavých prvků v obcích i krajině je důležitá pro atraktivitu regionu i spokojenost jeho obyvatel. V této oblasti je rovněž prostor pro mezisektorovou spolupráci a spolupráci s veřejností (aktivity typu „zachraňme svoji kapličku“, „zvelebme svoji náves“ aj. často organizují občanská sdružení se zapojením veřejnosti).

Tabulka „Soupis kulturních památek na území MAS“ - viz Tabulková část - Tabulka č. 56

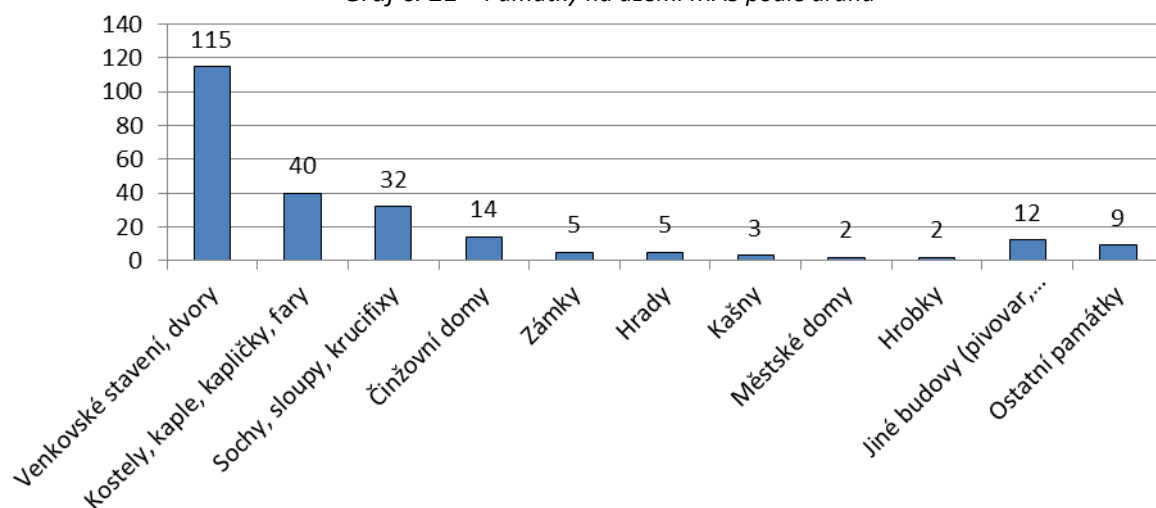
Na území MAS Labské skály se nachází množství kulturních památek. Převážná část je tvořena objekty (domy, usedlostmi) lidové architektury. Tyto památky se vyskytují v některých obcích ojediněle, v některých naopak ve větším množství (např. Merboltice, Valkeřice, Sněžník (Jílové), Rytířov (Verneřice), Dobrná, Heřmanov).

V obci Zubrnice se nachází skanzen – Soubor lidové architektury prezentující architekturu Českého středohoří. Obec Merboltice je vesnickou památkovou zónou, kde se nacházejí podstávkové domy (také v obcích v okolí) a Město Benešov nad Ploučnicí má městskou památkovou zónu. Podstávkové domy jsou fenoménem česko – německého pohraničí a vyskytují se ve větší míře v severní části Děčínského okresu (ve výběžcích) a také v Libereckém kraji.

Podstatné množství kulturních památek tvoří sakrální stavby kostely a kaple na území MAS. Některé z nich procházejí postupnou obnovou, ale finanční zdroje na zachování tohoto kulturního dědictví jsou stále nedostatečné, což se projevuje v chátrání objektů. V některých obcích jsou památkově chráněné farní budovy. Vlastníky jsou v převážné většině malé farnosti, které nemají dostatek financí na předfinancování větších projektů.

Z hlediska kulturního dědictví se na území dále nacházejí zámky ve Velkém Březně, Benešově n.PI, a Jílovém, hrady – zříceniny Blansko, Vrabinec, Ostrý a téměř zaniklá Varta. Mimo zámeckých expozic se zde nachází několik malých expozic a muzeí, Petrovické muzeum, Muzeum mineralogie v Homoli u Panny, expozice o historii těžby na Sněžníku (v rekonstruované kapli Panny Marie). V Markvarticích je historická tvrz, která je zapsaná mezi ohroženými památkami.

Graf č. 21 Památky na území MAS podle druhu



## Kostely a kaple

Tabulka č. 19 Přehled kostelů a kaplí na území MAS

Kostely a kaple na území obcí v MAS Labské skály			
Obec / objekt	Stávající stav	Obec / objekt	Stávající stav
<b>Benešov nad Ploučnicí</b>		<b>Malšovice</b>	
Kostel Narození P. Marie	Vyhovující	Kostel sv. Prokopa	Vyhovující
Kaple Nejsvětější Trojice	Potřeba odvodnění, fasáda	<b>Markvartice</b>	
<b>Dobrná</b>		Kostel sv. Martina	Vyhovující
Kaple se zvonící	Havarijní (odvodnění, střecha, interier)	<b>Petrovice</b>	
<b>Homole u Panny</b>		Kostel Nanebevzetí P. Marie	Havarijní stropy v interiéru
Kostel sv. Pia V.	Vyhovující	Kostel sv. Mikuláše	Postupná obnova kostela
<b>Chudrov</b>		<b>Telnice</b>	
Kostel sv. Martina	Potřeba odvodnění, fasáda	Kostel sv. Josefa	Nutnost rekonstrukce, obnova vitrážových oken
Kostel sv. Petra a Pavla	Potřeba opravy střechy	<b>Povrly</b>	
<b>Jílové</b>		Kaple	Nutná rekonstrukce
Kostel Nejsvětější Trojice	Vyhovující	Kostel Narození sv. Jana Křtitele	Nutné opravy
Kaple Panny Marie	Probíhá rekonstrukce	<b>Těchlovice</b>	
<b>Zubrnice</b>		Kaple Nejsvětější Trojice	Vyhovující
Kostel sv. Maří Magdalény	Skanzen	Kostel sv. Jana Křtitele	Potřeba opravy fasády a střechy
Kaple Nejsvětější Trojice	Skanzen	<b>Velké Březno</b>	
<b>Malé Březno</b>		Kostel sv. Václava	Nutné rekonstrukce ohradní zdi
Kaple	Havarijní (odvodnění, střecha, interier)	<b>Velké Chvojno</b>	
<b>Libouchec</b>		Kostel všech svatých	Nutné oprava fasády a střechy
Kostel sv. Mikuláše	Nevyhovující (nutno rekonstruovat interier), havarijní stav ohradní zdi	<b>Verneřice</b>	
Kaple	Havarijní (celkové rekonstrukce)	Kostel sv. Anny	Probíhá rekonstrukce
Kostel sv. Tří králů	Vyhovující, nutná běžná údržba, havarijní je stav ohradní zdi a vstupní brány	<b>Chlumeč</b>	
Kaple	Havarijní (celková rekonstrukce)	Kaple Nejsvětější Trojice	Nutné restaurování nástěnných fresek
<b>Malá Veleň</b>		Kaple Panny Marie	Běžná údržba
Kostel sv. Anny	Vyhovující	Kostel sv. Havla	Potřeba rekonstrukce
<b>Malečov</b>			
Kostel sv. Jana Křtitele	Potřeba běžné údržby		

Zdroj: Vlastní šetření

V tabulce výše jsou uvedeny kostely a kaple na území jednotlivých obcí s popisem jejich stávajícího stavu. Kromě běžné údržby objektů je v mnoha obcích potřeba rekonstrukce objektů nebo jejich částí a v některých případech je u památek dokonce identifikován havarijní stav, který je způsoben zejména značnými finančními prostředky potřebnými na rekonstrukci objektů.

Kostely a kaple na území MAS postupně podle finančních možností vlastníků procházejí rekonstrukcemi. V období totality byla pozornost stavu památek (zejména kostelů a kaplí) věnována velmi okrajově nebo vůbec a mnoho jich na území MAS zaniklo. Po roce 1989 se postupně v rámci možností vlastníků (většinou farností) začalo s obnovami a rekonstrukcemi. V současné době není stav těchto objektů zcela uspokojivý a bude vyžadovat investování značných finančních prostředků. K areálům kostela mnohdy náleží i ohradní zdi a schodiště, která jsou mnohde v havarijním stavu (nebo stavu vyžadujícím opravu, rekonstrukci či revitalizaci) jako např. ve Valtířově, v Čermné, v Libouchci, v Dobrné, ale i jinde.

### Sochy

Na území MAS se nacházejí barokní sochy v krajině i v obcích. Tyto sochy mají velkou památkovou hodnotu a podařilo se jich zachovat do současné doby jen několik. Jedná se o sochy ve větší míře patrona poutníků Sv. Jana Nepomuckého (Žďár u Velkého Chvojna, na barokním mostku v Čermné, Františkov nad Ploučnicí, Jílové, Petrovice, Zubrnice), dále sochy sv. Anny v Jedlce, sv. Panny Marie v Petrovicích, sv. Petra ve Velkém Březně a sv. Vojtěcha v Benešově nad Ploučnicí. V území se nacházejí i památkově hodnotná sousoší a barokní sloupy, konkrétně v Benešově n.Pl, Libouchci a Valtířově. Přehled registrovaných kulturních památek dokládá Tabulka č. 41 v přílohové části dokumentu.

### Drobné památky místního významu bez památkové ochrany

Na území MAS se dochovaly drobné většinou sakrální památky (kříže, Boží muka, výklenkové kapličky). To co se dochovalo do dnešních dnů, je jen zlomek původního množství památek, které se na území nacházely. V posledních letech vznikají občanské iniciativy, které se snaží o záchranu a obnovu těchto památek, přesto je jich ještě mnoho v neuspokojivém až havarijním stavu a bude potřeba investovat do této oblasti nemalé finanční prostředky. Záchranu těchto památek komplikují i nejasné vlastnické vztahy, kdy mnozí poskytovatelé dotací a grantů vyžadují prokazatelné vlastnictví v majetku žadatele, což ovšem není v mnoha případech u těchto staletí starých staveb jednoduché.

Mikroregion Labské skály nechal v roce 2013 vypracovat Soupis památek (všech i těchto drobných) na svém území. Na území Velkobřezenska a Sdružení obcí Benešovska podobný dokument chybí, stejně jako v mnoha obcích.

### Staré hřbitovy

Na území MAS se v mnoha obcích dochovaly staré „německé“ hřbitovy (např. Javory, Český Bukov, Modrá, Krásný Les, Čermná, Roztoky, Žežice...). Jedná se o tzv. zrušené hřbitovy, které jsou ovšem mnohde v nedůstojném a zanedbaném stavu, přičemž mnohé náhrobky, hřbitovní sochy a artefakty dokazují krásnou kamenickou práci tehdejších mistrů. Staré hřbitovy mají určitou historickou hodnotu, i když péče o ně je opomíjená.

### Památníky

Mezi památky místního významu patří památníky padlým v I. světové válce, které se nacházely v každé obci. Do dnešních dnů se některé z nich zachovaly, ovšem v mnohých případech prošly „rekonstrukcí“ po roce 1945 na památníky oslavující osvobození republiky. V některých případech po roce 1989 ve snaze „narovnat“ tento bizarní jev, byly na památníky instalovány neutrální pamětní desky („Obětím všech válek“). Památníky, které si zachovaly původní nápisy, je třeba rekonstruovat, aby zůstaly zachovány v původní podobě, protože i ony mají vypovídající historickou hodnotu. Na území města Chlumec a obce Telnice se nacházejí velkolepé památníky bitvy u Chlumce a Přestanova 1813.

## Architektura

V území MAS Labské skály je množství památkově chráněných stavení. V Zubrnících se nachází soubor lidové architektury Skanzen Zubrnice. V obcích Merboltice, Valkeřice a Heřmanov se nacházejí chráněné venkovské chalupy (podstávkové i roubené domy). Ve Františkově se nachází kolonie domků v Tereziánském údolí, kterou vystavěla firma „Mattausch“ pro pracovníky svých přádelen bavlny v polovině 19. století a dnes je tato kolonie nejstarší zachovanou kolonií v celé Evropě.

V Benešově nad Ploučnicí je historické jádro města městskou památkovou zónou, jejíž dominantou je benešovský zámecký komplex (sestavující z pěti zámků, z nichž jsou zpřístupněny veřejnosti Horní a Dolní zámek a zámecký park). Na zdejším hřbitově se nachází památkově chráněná Hrobka Mattauschů.

Ve Velkém Březně jsou dvě budovy zámků tzv. starý zámek (který je využíván jako Domov seniorů) a zámek ve správě NPÚ, jehož expozice vč. zámeckého parku jsou přístupné veřejnosti. Ve Valtířově je památkově chráněná hrobka rodiny Chotků. Cihlová novogotická stavba z roku 1869, postavená v severním cípu bývalého hřbitova u kostela sv. Václava hraběnkou Marií Chotkovou, roz. Berchtoldovou pro jejího zemřelého manžela Karla Chotka. Sloužila jako pohřebiště dalších velkobřezenských Chotků. V Chlumci se na vrchu Horka nachází neobvyklá trojboká kaple Nejsvětější Trojice postavená v letech 1690-1691.

## Hradní zříceniny

**Hrad Blansko** (hrad postaven pravděpodobně kolem roku 1400)

Hrad se nachází v katastru obce Povrly. Vlastníkem pozemků, na kterých zřícenina stojí, je obec Ryjice. O zříceninu pečuje Občanské sdružení pro záchranu hradu Blansko (od 1.1.2014 spolek). Spolek ve spolupráci s NPÚ usiluje o záchranu zříceniny formou realizace projektů na zabezpečení a konzervaci dochovaných hradních zdí, na rekonstrukci vyhlídky apod. Na hradě pořádají dobrovolnické brigády na úklid a přípravu turistické sezóny, provádějí ve spolupráce s dalšími institucemi (mj. i MAS Labské skály) propagaci tohoto turistického cíle. Snaží se o popularizaci své činnosti s cílem získat sponzory a prostředky na svojí činnost pro záchranu zříceniny hradu Blanska. Každoročně se zde také pořádají akce např. Hvězdíkový pochod na hrad Blansko, nebo Novoroční výstup na Blansko apod., které tomuto záměru napomáhají.

**Hrad Vrabinec**

Hrad založen na čedičovém vrchu na přelomu 14. a 15. stol. pány z Těchlovic, zanikl poč. 16. stol. Zachovány jsou jen zbytky základů. Zřícenina je kulturní památkou a místo je vyhledávaným turistickým cílem. Z hradu je krásný výhled na Labské údolí. Na Vrabinci je také přírodní rezervace zdejší typické teplomilné květeny. Přístup je zajištěn turistickou značenou cestou z Těchlovic.

**Hrad Ostrý**

Zřícenina hradu z pol. 13. stol. V letech 1278–83 hrad zastaven zemskému správci Otovi Braniborskému, později ho získali v léno páni z Michalovic, po nich Berkové z Dubé a Vartenberkové. R. 1445 hrad dobyt, později sídlo purkrabí. R. 1515 zpustl. Koncem 19. století proběhly na zřícenině hradu Ostrý restaurátorské práce a byla zde objevena řada archeologických předmětů. Tehdy také došlo k proražení chodby do interiéru válcové věže. Na počátku 20. století byly odkryty zbytky zdí a provedeno zaměření půdorysu hradu. V letech 1928 - 1931 byly ze státní podpory na hradbách prováděny konzervátorské práce a bylo rovněž doplněno nové zdivo. Od té doby se zřícenina hradu Ostrý dostala opět do velmi špatného stavu, a proto jsou v současné době hledány možnosti financování dalších konzervací hradeb a celkových oprav s cílem zachovat tuto památku ze 13. století i pro další generace. Jako kulturní památka byla zřícenina hradu Ostrý zapsána při Ministerstvu kultury v Praze dne 4. dubna 1966.



### 2.1.10 Cestovní ruch z hlediska rozvoje obcí

Území MAS skýtá mnoho atraktivit, zajímavých míst, památek, které vytvářejí předpoklad pro rozvoj cestovního ruchu. V katastrech několika obcí byly vybudovány naučné stezky (Petrovice, Tisá, Sněžník, Luční Chvojno (hippostezka), Malečovsko a další), avšak ještě existuje množství témat a míst, kde by bylo vhodné naučné stezky (turistické trasy) budovat. V území se nacházejí cyklotrasy vybudované v minulých letech (např. na území Mikroregionu Labské skály) - cyklotrasa podél Ploučnice na Benešovsku. Území má ještě kapacitu, kde by bylo vhodné takové aktivity realizovat. V oblasti Petrovicka jsou vybudovány lyžařské trasy, které by bylo vhodné rozšířit.

Možnosti ubytování, které provozují obce, případně neziskové organizace jsou omezené. V Tisé provozuje TJ Spartak Tisá kemp v Libouchci je ubytovna součástí sportovního areálu.

Propagace území v oblasti cestovního ruchu (mapy, informační skládačky o historii a památkách, přírodní zajímavosti apod.) byla v minulých letech podpořena několika projekty (vydání turistických map a informačních materiálů). Je zde ale dost velký prostor a možnosti, které se v této oblasti nabízejí, a je třeba jich využít. Více je tato kapitola rozpracována v samostatné kapitole Ekonomika v území.

### 2.1.11 Zajištění bezpečnosti a požární ochrany

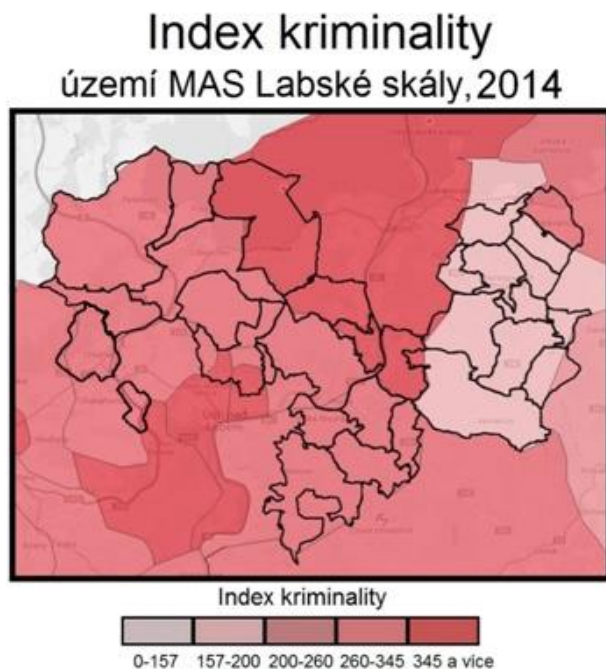
#### 2.1.11.1 Bezpečnost

Služebny Policie ČR jsou zřízeny v Benešově nad Ploučnicí, Libouchci, Jílovém, Velkém Březně a Chlumci. Služebny městské policie pak v Benešově nad Ploučnicí a v Jílovém.

#### Přestupky

Z dotazování u přestupkových komisí, které řeší tuto problematiku na území měst a obcí MAS vyplývá, že nejčastěji komise řeší přestupky proti majetku se škodou do 5.000,-Kč. Další nejčastěji řešené přestupky jsou přestupky proti občanskému soužití, spočívající ve slovním a fyzickém napadání, schválnostech, urážkách na cti atd. Na úseku veřejného pořádku se pak často řeší např. rušení nočního klidu příp. výtržnosti a vandalismus.

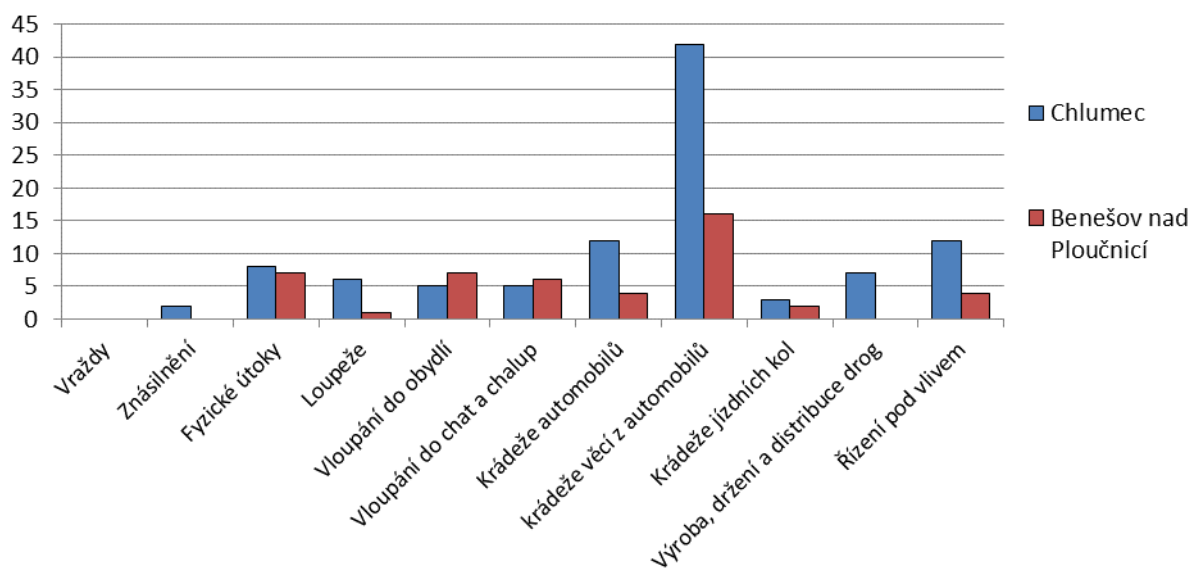
Mapa č. 7 Index kriminality na území MAS Labské skály – 2014





Graf č. 22 Porovnání dvou okrsků z hlediska kriminality rok 2014

## Zjištěné kriminální činy Chlumeck, Benešov nad Ploučnicí 2014



Porovnání kriminality není jednoduché, protože řada obcí spadá pod Obvodní oddělení Děčína a Ústí nad Labem. K porovnání jsme vybrali dvě Obvodní oddělení Policie ČR Chlumeck, do jehož působnosti spadá oblast Libouchecka, Chvojenska, Petrovicka a Tisé a Obvodní oddělení Benešov nad Ploučnicí, v jehož působnosti je Benešov n.Pl, a obce v jeho okolí, které spadají do území MAS - Dobrná, Horní Habartice, Malá Veleň, Valkeřice, Merboltice, Verneřice. Z policejní statistiky vyplývá, že je menší výskyt trestné činnosti na Benešovsku.

### 2.1.11.2 Požární ochrana

Většina obcí (a měst) má zřízenou výkonnou jednotku požární ochrany. Činnost v jednotce sboru dobrovolných hasičů obce (dále jen "SDH") vykonávají členové na základě dobrovolnosti. Tato činnost se při hašení požáru, provádění záchranných prací při živelních pohromách a jiných mimořádných událostech považuje za výkon občanské povinnosti. Činnost v jednotce SDH obce při nařízeném cvičení nebo nařízené odborné přípravě je jiným úkonem v obecném zájmu.

Tabulka č. 20 Přehled zřízených výjezdových jednotek SDH v obcích MAS Labské skály, Zdroj: vlastní šetření

Evidenční číslo JPO		Kategorie JPO	Dislokace JPO	Zřizovatel obec/město	Stav zázemí VYHOVUJÍCÍ v %	Stav zázemí NEVYHOVUJÍCÍ v %	POTŘEBY (stručný popis)
Okres	Jednotka						
421	109	III/1	Benešov nad Ploučnicí	Benešov nad Ploučnicí	20	80	garáže - elektroinstalace, sociální zařízení, výjezdová vrata zastaralá ručně ovladatelná, není možný rychlý výjezd jednotky SDH, odvětrání prostoru
421	116	V	Dobkovice	Dobkovice	100		potřeba pouze vybavení
421	118	V	Dolní Habartice	Dolní Habartice	70%	30%	chybí společenská místnost, šatna, dílna, sušák na hadice
421	125	V (N)	Heřmanov	Heřmanov			Sbor dobrovolných hasičů byl zrušen v r. 2006, o zpětném zavedení se neuvažuje. Smlouva o službách pro obec Heřmanov uzavřena s Horními Habarticemi.
421	126	III/1	Horní Habartice	Horní Habartice	100		hasičská zbrojnice prošla rekonstrukcí v r. 2014
427	108	III/1	Chlumec	Chlumec	40	60	skladovací prostory, soc. zařízení
427	110	III/1	Chuderov	Chuderov	-	-	-
421	157	III/1	Jílové - Modrá	Jílové	<b>20,00%</b>	<b>80,00%</b>	nutné zodolnění požární stanice, vybavení, školící středisko, stav nevyhovující
427	114	III/1	Libouchec	Libouchec	30	70	nutné zateplení, nové vytápění, přívod vodovod. řádu, kanalizace
427	118	V	Malé Březno	Malé Březno	70	30	střecha
427	119	III/1	Malečov	Malečov	70	30	běžná údržba, potřeba
421	153	III/1	Markvartice	Markvartice	-	-	-
421	154	V	Merboltice	Merboltice		100	zcela nevyhovující
427	11	I	Petrovice	HZS Ústeckého kraje	100	-	vyhovující
427	125	III/1	Petrovice	Petrovice	100		běžná údržba
427	126	III/1	Povrly	Povrly	80	20	běžná oprava
427	133	V	Ryjice	Ryjice	50	50	nutná oprava
427	144	III/1	Telnice	Telnice	50	50	potřeba vybavení, auto, vrata
427	145	III/1	Tisá	Tisá	100	-	běžná údržba
421	171	V (N)	Valkeřice	Valkeřice	80	20	oprava fasády
427	150	II/1	Velké Březno	Velké Březno	60	40	zateplení + fasáda, okna, střech, zdravotnicka, úprava interiéru
427	151	V	Velké Chvojno	Velké Chvojno	80	20	vrata garáže, beton podlahy, elektroinstalace, dýchací přístroje
421	175	III/1	Verneřice	Verneřice	30	70	v plánu je oprava garáží a zázemí hasičů v bývalém areálu TS, PD a stavební povolení je vydáno
421	167	V	Starý Šachov	Starý Šachov	100	0	Po opravách

Výše uvedená tabulka kromě přehledu zřízených výjezdových jednotek SDH v obcích území MAS uvádí stav zázemí jednotlivých SDH a shrnuje základní potřeby SDH. Jak je z tabulky zřejmé, kromě běžné údržby zázemí vyžadují objekty opravu fasád, zateplení, rekonstrukce sociálního zázemí, nová garážová vrata apod. Obce Benešov nad Ploučnicí, Libouchec a Chlumec mají záměry na rekonstrukci a z odolnění zázemí pro výkon JPO.

V souvislosti s extrémními výkyvy počasí (sucha, přivalové deště, silný vítr), které lze pozorovat v posledních letech, jednotky požární ochrany stále častěji řeší zásahy, které s těmito úkazy souvisí.

Tabulka níže zachycuje ORP na území MAS Labské skály se zvýšenými riziky z mimořádných událostí, způsobených změnou klimatu a haváriemi nebezpečných látek.

Název ORP	Sucho	Orkány a větrné smrště	Sněhové srážky, masivní námrazy	Havárie nebezpečných látek
Děčín	X		X	X
Ústí nad Labem	X		X	

Následující tabulka udává obce vystavované jistým klimatickým rizikům, přičemž se nejedná o výjimečné situace, ale spíše o opakované jevy.

Tabulka č. 21 Klimatické hazardy

obec	Povodně	Přivalové deště	Sucha	Silný vítr
Benešov nad Ploučnicí	ano	ne	ne	ne
Dobkovice	ano	ano	ne	ne
Dobrná	ne	ne	ne	ne
Dolní Habartice	ano	ano	ne	ne
Františkov nad Ploučnicí	ano	ne	ne	ne
Heřmanov	ne	ano	ne	ano
Homole u Panny	ano	ano	ne	ne
Horní Habartice	ano	ano	ne	ne
Chlumec	ne	ano	ne	ano
Chuderov	ne	ne	ne	ne
Jílové	ne	ano	ano	ano
Libouchec	ne	ano	ne	ne
Malá Veleň	ano	ano	ano	ano
Malé Březno	ano	ne	ne	ne
Malečov	ne	ano	ano	ne
Mašovice	ano	ne	ne	ne
Markvartice	ano	ano	ne	ano
Merboltice	ano	ano	ano	ne
Petrovice	ano	ne	ne	ne
Povrly	ano	ano	ne	ne
Ryjice	ne	ano	ne	ne
Starý Šachov	ano	ano	ne	ne
Těchlovice	ano	ne	ne	ne
Telnice	ne	ne	ne	ano
Tísá	ano	ne	ne	ne
Valkeřice	ano	ne	ne	ne
Velké Březno	ano	ano	ne	ne
Velké Chvojno	ano	ano	ne	ne
Verneřice	ano	ano	ne	ano
Zubrnice	ano	ano	ano	ne
<b>Celkem zasažených obcí</b>	<b>21</b>	<b>19</b>	<b>5</b>	<b>7</b>

Zdroj: Místní šetření, archivy JSDH, zpravodaje obcí

### 2.1.12 Meziobecní a mezinárodní spolupráce

#### Meziobecní spolupráce

Na území MAS jsou obce sdruženy do tří dobrovolných svazků obcí:

##### Mikroregion Labské skály

Sdružuje obce Petrovice, Tisá, Libouchec, město Jílové, Velké Chvojno, Povrly, Ryjice, Dobkovice a Malšovice. Mikroregion je aktivní – starostové se pravidelně scházejí. V rámci Mikroregionu Labské skály byly realizovány společné projekty zaměřené na cestovní ruch a péči o památky v území. Mikroregion Labské skály v minulosti uzavřel partnerství se Správním společenstvím Königstein, v rámci kterého byl realizován společný projekt k rozvoji cestovního ruchu.

##### Sdružení obcí Benešovska

Sdružuje město Benešov nad Ploučnicí, město Verneřice, a obce Františkov nad Ploučnicí, Malou Veleň, Heřmanov, Horní Habartice, Markvartice, Dobrou, Merboltice, Velkou Bukovinu (pozn. Velká Bukovina není v území MAS Labské skály).

##### Mikroregion Velkobřezensko

Sdružuje obce Velké Březno, Malé Březno, Malečov, Homole u Panny, Zubrnice. Tento DSO uvažují sdružení obce zrušit.

V rámci spolupráce obcí sdružených do Mikroregionů je velký prostor pro realizaci společných projektů v různých oblastech. Zejména v oblasti sociálních služeb, realizace projektů podporující zachování biodiverzity, ochrany životního prostředí, v oblasti nakládání s odpady, mezinárodní spolupráce, rozvoji cestovního ruchu i péče o kulturní dědictví.

#### Mezinárodní spolupráce

Město Benešov nad Ploučnicí má uzavřeno partnerství s městem Heidenau, které se rozvíjí už od roku 1992. Spolupracují radnice, dobrovolní hasiči, školy, kluby seniorů. Každý rok město realizuje projekty financované z programu Cíl 3, v roce 2014 byly takto realizovány celkem 4 projekty (mimo jiné vybavení cyklostezky městským mobiliářem).

Město Jílové a organizace v něm působící (hasiči, klub žen) mají uzavřené partnerství s obcí Rosenthal – Bielatal. Zájem o přeshraniční projekty mají i školy a další obce.

Petrovický spolek pro obnovu a zachování tradic udržuje přátelství s německými rodáky z této obce a okolí a pořádají pravidelně v Petrovicích setkání.

Některé školy v území MAS realizují mezinárodní spolupráci v rámci různých projektů. Např. ZŠ a MŠ Benešov nad Ploučnicí, ZŠ a MŠ Tisá.

### 2.1.13 Doprava a dopravní obslužnost

Doprava je důležitým faktorem ovlivňujícím socio-ekonomický rozvoj regionu. Dostupné dopravní napojení na hlavní tahy, stejně jako kvalita komunikací a dostupnost veřejné dopravy významně ovlivňuje kvalitu života obyvatel a přitažlivost regionu pro potenciální investory a návštěvníky.

#### Autobusová veřejná doprava

Území MAS ovlivňují malé vzdálenosti ke krajskému městu Ústí nad Labem a okresnímu městu Děčín. Velká města v blízkosti nabízejí jak pracovní příležitosti, tak možnosti kulturního a sportovního vyžití a zásobování. Veřejnou autobusovou dopravu zajišťuje Ústecký kraj a na základě ankety provedené u obcí lze konstatovat, že obce a města jsou obecně relativně spokojeny. Tento stav se však týká zejména centrálních částí obcí. Problémy s obsluhou území hromadnou dopravou mají zejména odloučené části obcí, do nichž hromadná doprava není v některých případech zavedena nebo je počet spojů minimální. Četnost spojů do jednotlivých obcí území MAS je vyznačena na následujících obrázcích a tabulce.

Tabulka č. 22 Četnost spojů hromadné dopravy do obcí (autobusová i vlaková doprava), 2016

Obec	pracovní den	víkendový den
Benešov nad Ploučnicí	49	33
Dobkovice	21	19
Dobrná	11	2
Dolní Habartice	5	0
Františkov nad Ploučnicí	25	14
Heřmanov	5	0
Homole u Panny	10	9
Horní Habartice	5	0
Chlumec	48	39
Chuderov	21	10
Jílové	36	18
Libouchec	53	29
Malá Veleň	26	14
Malé Březno	25	14
Malečov	13	7
Mašovice	9	0
Markvartice	28	16
Merboltice	3	0
Petrovice	18	9
Povrly	30	21
Ryjice	0	0
Starý Šachov	14	9
Těchlovice	21	15
Telnice	15	10
Tisá	18	9
Valkeřice	13	5
Velké Březno	52	34
Velké Chvojno	12	5
Verneřice	15	5
Zubrnice	18	8

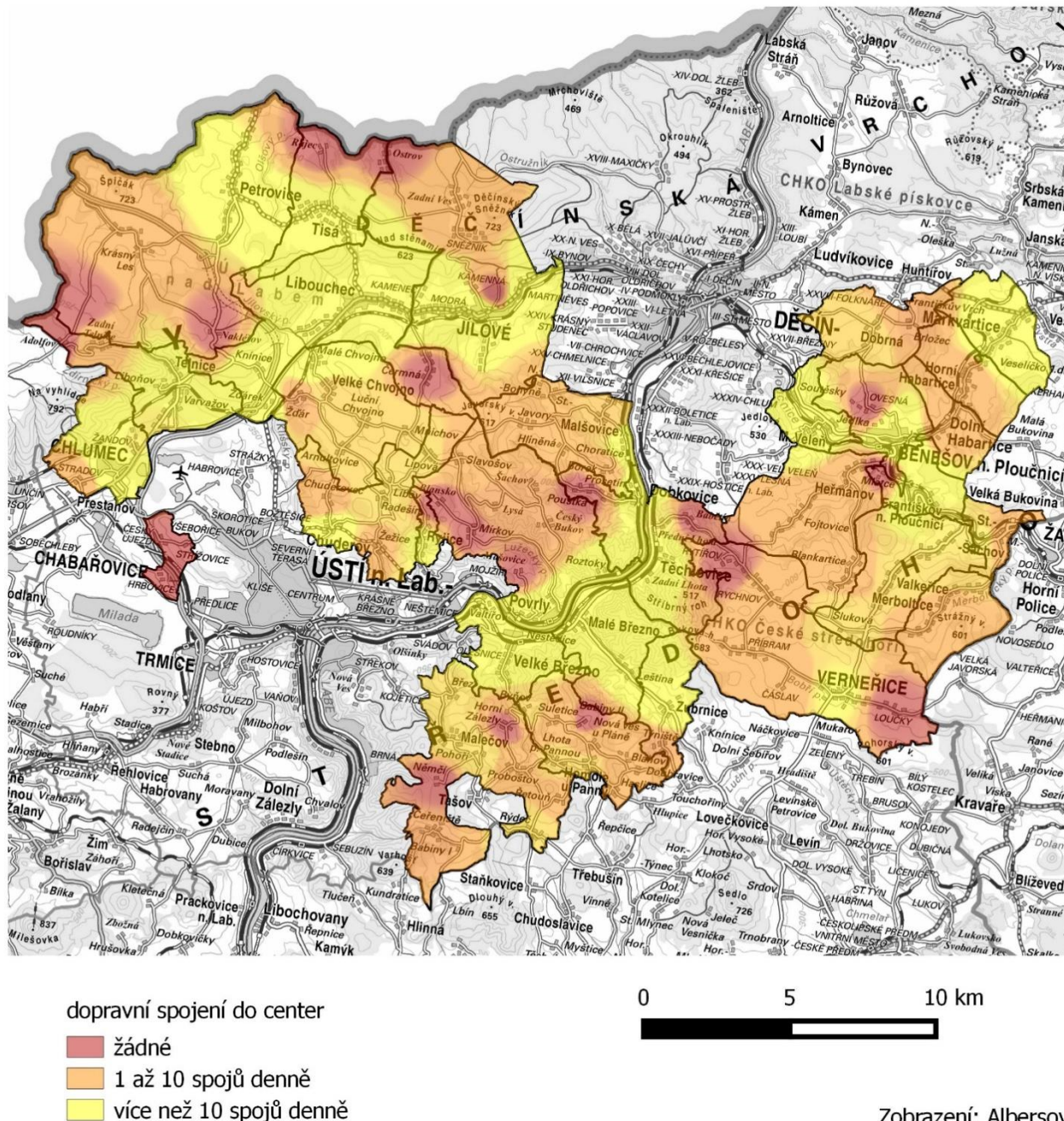
Zdroj: Jízdní řády Dopravy Ústeckého kraje, 2016

Pozn. Dostupnost z obcí do center také odpovídá tabulce, hodnoty se ve výjimečných případech liší v rozsahu maximálně 1-2 jednotek. Proto mohou následující mapy sloužit k vizualizaci obou směrů dopravy.



V území se nacházejí čtyři významnější dopravní uzly, kde dochází ke křížení linek, jedná se o Benešov nad Ploučnicí, Chlumeč, Libouchec a Velké Březno. Přes tyto uzly vede nejvíce linek hromadné dopravy, a v případě Benešova n. PL. a Velkého Března se jedná i napojení na vlakovou dopravu. Problémem je napojení u 7 obcí (viz tabulka), které jsou často obsluhovány pouze jednou linkou, která většinou nejedí o víkendy, což je jistá komplikace pro místní obyvatele, kteří nevlastní osobní automobil, a hlavně pro seniory.

Mapa č. 8 Dopravní obslužnost hromadnou dopravou ve všední dny, 2016

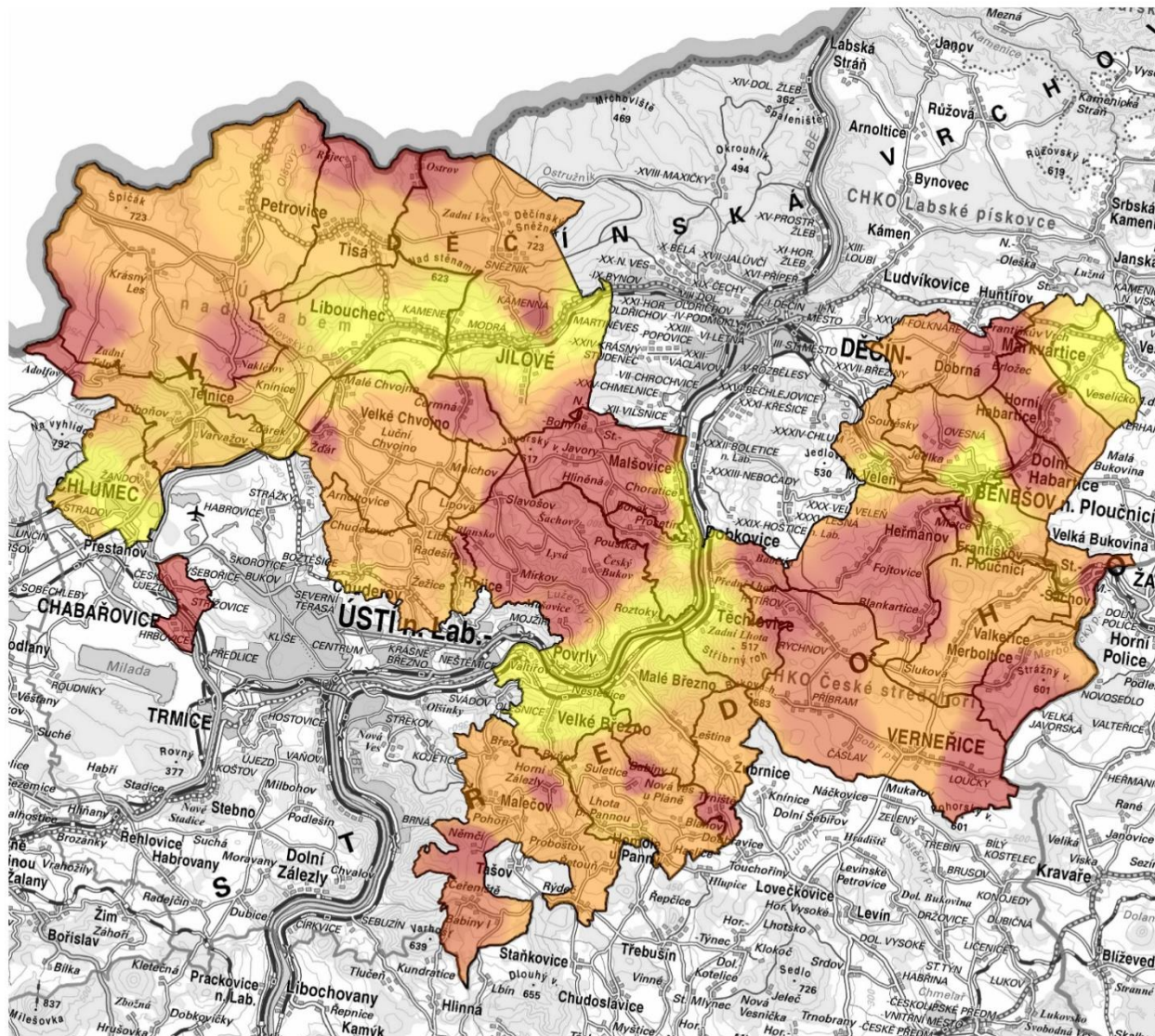


Pro mapovou analýzu bylo sledováno dopravní napojení hromadou veřejnou dopravou do regionálních center, tedy Ústí nad Labem a Děčín do sídel na území MAS Labské skály. Tyto sídla zahrnují především obce a jejich části, s rozšířením o některé další sídelní jednotky s kritériem, že musí být od sebe vzdáleny alespoň jeden kilometr, aby došlo k účelnému pokrytí sledovaných bodů osídlení napříč celým územím.



Mapa ukazuje poněkud ošemetnou situaci ve střední části území, na vlakových tratích v Labském údolí, kde i přes potenciál velkého počtu vlakových spojů je poněkud podceněna autobusová doprava do odlehlých sídel. Podobná situace je i u severní i jižní okraj území, sever je limitován státní hranicí, za kterou jezdí jedna, avšak frekventovaná linka, a jižní hranice se opírá o hranice ORP, kterou proniká více linek, směry na Litoměřice, Česká Kamenice, Krásná Lípa.

Mapa č. 9 Dopravní obsluha hromadnou dopravou o víkendech, 2016



- dopravní spojení do center
- žádné
  - 1 až 10 spojů denně
  - více než 10 spojů denně



Zobrazení: Albersovo

Zdroje dat: Jízdní řády Dopravy Ústeckého kraje, ZM200, ArcCR500

O víkendech je hromadná doprava krom hlavních linek utlumena o několik řádů, mimo hlavních tras je problémem dostat se do odlehlých sídel. Hlavní oblasti byly zmíněny u komentáře k předchozí mapě, u víkendové situace pouze více vynikly. Krom výše zmíněných omezení pro obyvatele území je také tato situace jistým limitem pro rozvoj cestovního ruchu, pěší turistiky obzvlášť.

## Silniční doprava

Pro silniční dopravu je významný dostavěný úsek dálnice D8 {úsek Ústí nad Labem – Petrovice - státní hranice (Drážďany)}. Dálnice urychlila dopravu z Drážďan i do Prahy, přinesla ovšem i negativní jevy, především zhuštění provozu na trase silnice I.třídy č. I/13 (Děčín - Jílové - Libouchec - Ústí n L.), která v současné době nahrazuje dálniční přivaděč na D8. Projevuje se stále více (i v souvislosti s přibývajícím záměry developerů v blízkosti D8) nutnost řešení přeložky I/13 a vybudování obchvatu dotčených obcí (Libouchec, Jílové).

V úseku od nájezdu na D8 přes křižovatku u obce Knínice se vyskytuje několik nebezpečných míst s větším výskytem dopravních nehod, které měly i smrtelné následky. Jde především o křižovatku ležící na I/13 Knínice/Žďárek. Úpravu této křižovatky na kruhový objezd řeší ve svých záměrech investoři dosud známých developerských projektů na přilehlých pozemcích.

V některých místech se také objevuje stání kamionů při krajnicích a u zastávek veřejné dopravy (Žďárek, Malé Chvojno), kde tak vzniká nebezpečná situace. Jediné odpočinkové centrum pro řidiče kamionů v blízkosti je u čerpací stanice na dálnici D8 u Varvažova, které bývá přetíženo. V blízkosti hranice se SRN u D8 v katastru Krásného Lesa (obec Petrovice) vznikl záměr na výstavbu TRUCK Centra až pro 150 kamionů s čerpací stanicí a zázemím pro odpočinek řidičů. Tento záměr by měl nebezpečnou situaci s nevhodným odpočinkovým parkováním kamionů vyřešit.

Další hlavní silniční doprava z Ústí n. L. do Děčína je také vedena silnicí č. I/62 (Ústí n. L. - Povrly - Dobkovice - Malšovice - Děčín), která je v současnosti považována za jeden z hlavních tahů z Ústí nad Labem směrem na Děčín. Dále silnicí II/261 z Ústí n. L. podél Labe po „střekovské straně“ přes obce Velké Březno, Těchlovice – do Děčína.

Další důležitou silnicí je II/262 v úseku Děčín – Česká Lípa, která je v současnosti neúměrně zatížena tranzitní kamionovou dopravou s řadou negativních důsledků v oblasti bezpečnosti a životního prostředí (vyšší riziko dopravních nehod, narušení plynulosti dopravy do a ze zaměstnání, stejně tak do a ze školy, hluchost, vibrace, prašnost). Snahou dotčených obcí na trase silnice II/262 v uvedeném úseku je úplné vyloučení tranzitní kamionové dopravy. Na základě jednání klíčových partnerů (město Česká Lípa, Krajský úřad Libereckého kraje) se zatím podařilo vyjednat pouze kompromisní řešení omezení jízdy kamionů po silnici II/262 mezi Děčínem a Českou Lípou pouze na denní dobu, tedy jedná se o připravovaný zákaz jízdy kamionů v nočních hodinách. Obce toto vnímají jako zcela nedostatečné řešení. Tento nepříznivý stav ale bude trvat do vyřešení napojení města Děčína na D8 a vyřešení přeložky silnice I/13 mezi Děčínem a Manušicemi na Českolipsku.

Zbytek dopravního spojení do menších sídel na území MAS zajišťují silnice III. tříd, které jsou rozdílné co do kvality povrchu a které jsou většinou jednou za čas vyspravovány.

## Železniční doprava

Územím prochází jedna z hlavních železničních tratí ČR ve směru (Drážďany - ) Děčín - Dobkovice - Povrly - Ústí nad Labem - Praha (- Vídeň). Dále pak železniční trať Děčín - Benešov nad Ploučnicí – Rumburk s odbočkou do České Lípy a po „střekovské straně“ trať Ústí n.L., Valtířov, Velké Březno, Těchlovice – Děčín.

Územím prochází také v severní části železniční trať Děčín Podmokly – Oldřichov u Duchcova, postavená v roce 1871. Jde o jednokolejnou regionální trať přezdívanou „Kozí dráha“. Trať je bez pravidelné osobní dopravy od roku 2007. V roce 2011 byla zahájena dlouhodobá výluka v důsledku poškození. V roce 2010 proběhlo několik reklamních jízd. V roce 2013 byla částečně trať zprovozněna v úseku Děčín – Telnice z iniciativy obcí ležících podél dráhy a města Děčína, které na provoz přispěly dotací z obecních (městských) rozpočtů. V roce 2013 Kozí dráha přepravila za 22 provozních dnů bezmála 10 000 cestujících.

Výhodnou polohu z hlediska dosažitelnosti velkých měst mají obce Povrly, Dobkovice, Jílové, Libouchec a Chlumecko ležící přímo na jedné nebo více hlavních komunikacích. Ostatní obce, nebo okrajové části obcí, už nemohou těžit z dobré dosažitelnosti velkých měst. Na druhé straně nejsou vystaveny nadměrné zátěži vlivem osobní a nákladní dopravy (vyjma Petrovic, kde je státní hraniční přechod do SRN).



## Pěší doprava a cyklo doprava

Na území MAS se nachází poměrně hustá síť cyklotras (cyklostezek) a pěších tras. V rámci přípravného období 2014 – 2020 se navrhuje záměry, které efektivně využijí stávající síť cyklotras a pěších tras a propojí jednotlivé cíle, tak aby byly využitelné i pro alternativní dopravu do zaměstnání, škol a za službami. K tomu je třeba vybudovat chybějící úseky cyklotras a cyklostezek a doplnit je značením a doprovodnou infrastrukturou.

V rámci zajištění vyšší bezpečnosti v obcích je třeba doplnit chybějící chodníky podél silnic I. a II. tříd dle bezpečnostního auditu a s ohledem na bezbariérovost. Tyto záměry se týkají zejména obcí, které se nachází v blízkosti exponovaných dopravních tahů (např. Chlumec, Libouchec, Jílové, Benešov nad Ploučnicí).

## Ostatní druhy dopravy

Na Labi je zřízen přívoz (i na přepravu osobních automobilů) z Velkého Března do Povrlů. Další přívoz je plánován v záměru mezi Dobkovicemi a Těchlovicemi. Také je vhodné využívat cyklo dopravu jako alternativní druh dopravy. Možnosti se nabízejí na Benešovsku, Verneřicku i jinde.

### 2.1.14 Ekonomika

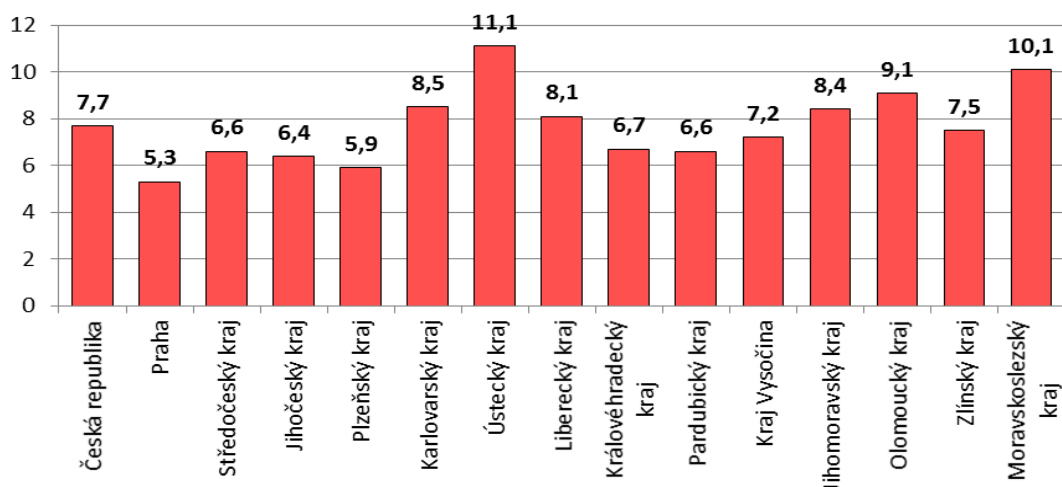
Území MAS Labské skály se nachází v Ústeckém kraji, který patří dlouhodobě ke strukturálně postiženým regionům. Na této situaci má značný podíl poválečná výměna obyvatelstva, charakter průmyslu s nižší přidanou hodnotou a nižšími nároky na kvalifikovanou pracovní sílu, útlum průmyslové výroby po roce 1989 se skokovým navýšením nezaměstnanosti. Nepodařilo se významněji rozvinout průmyslové obory s vyšší přidanou hodnotou a využívat výsledky výzkumu a vývoje, což v prostředí znalostní ekonomiky s rostoucími nároky na konkurenceschopnost a vzdělání pracovní síly představuje významný handicap. Jak vyplývá z níže uvedených charakteristik, tyto problémy se projevují i v území MAS Labské skály.

Zájmové území je v rámci ČR charakterizováno především nadprůměrnou nezaměstnaností, nižší kupní silou s dopadem na rozvoj místního podnikání, nižší úroveň vzdělání obyvatelstva (viz údaje uvedené v kapitole 2.5 Vzdělanost), nižší aktivity podnikatelů, s čímž souvisí omezená nabídka potenciálních zaměstnavatelů a nízká daňová výtěžnost. Tuto skutečnost také potvrzují údaje např. o významně nižším podílu vysokoškolsky vzdělaného obyvatelstva na území MAS Labské skály v porovnání s průměrem ČR.

### 2.1.14.1 Nezaměstnanost

Míra nezaměstnanosti v ČR v letech 2008 – 2012 v porovnání s rokem 2008 převážně vzrostla. V roce 2008 se míra nezaměstnanosti v ČR pohybovala na úrovni 4,4 %, v roce 2012 už 7,0 % (zdroj: ČSÚ).

Graf č. 23 Podíl nezaměstnaných k 31. 12. 2014



Tabulka č. 23 Průměrný podíl nezaměstnaných osob v ČR a krajích - srovnání od 2005 – 2014

	2005	2006	2007	2008	2009	2010	2011	2012	2013	2014
Česká republika	6,6	6,1	5,0	4,1	6,1	7,0	6,7	6,8	7,7	7,7
Praha	2,8	2,5	2,1	1,8	2,6	3,5	3,6	3,9	4,8	5,3
Středočeský kraj	4,8	4,3	3,5	3,0	4,6	5,6	5,6	5,7	6,5	6,6
Jihočeský kraj	4,6	4,4	3,5	3,1	5,0	5,6	5,6	5,7	6,5	6,4
Plzeňský kraj	4,8	4,5	3,7	3,3	5,6	6,3	5,8	5,4	6,2	5,9
Karlovarský kraj	7,8	7,3	6,1	5,2	7,7	8,5	8,2	8,0	9,0	8,5
Ústecký kraj	11,4	10,7	8,9	7,1	8,9	9,8	9,7	10,0	11,1	11,1
Liberecký kraj	5,9	5,4	4,7	4,4	7,3	8,0	7,5	7,4	8,2	8,1
Královéhradecký kraj	5,4	4,9	3,9	3,2	5,1	5,7	5,5	5,7	6,8	6,7
Pardubický kraj	6,0	5,4	4,3	3,8	6,1	6,9	6,3	6,2	7,0	6,6
Kraj Vysočina	6,0	5,4	4,5	3,9	6,5	7,2	6,9	6,7	7,4	7,2
Jihomoravský kraj	7,5	6,8	5,6	4,7	6,7	7,8	7,5	7,5	8,2	8,4
Olomoucký kraj	7,7	6,9	5,4	4,4	7,3	8,4	8,0	8,1	9,1	9,1
Zlínský kraj	6,6	6,0	4,8	4,1	6,7	7,7	7,0	7,0	7,9	7,5
Moravskoslezský kraj	10,4	9,6	7,8	6,0	8,1	8,7	8,3	8,5	9,8	10,1

Zdroj: ČSÚ

Ústecký kraj tradičně patří k regionům s nejvyšší mírou nezaměstnanosti v ČR (v roce 2014 dosáhla nezaměstnanost v kraji 10,6 %).

V rámci kraje má v současné době nejvyšší nezaměstnanost okres Ústí nad Labem, Most, po něm okres Děčín. K 31. 10. 2013 vykazoval okres Ústí n. L. 12,15 % nezaměstnanost a okres Děčín 10,87 % nezaměstnanost.

Také na území MAS je proto míra nezaměstnanosti v porovnání s republikovým průměrem vyšší, což je dané situací na trhu práce v obcích MAS, ale i v Ústeckém kraji. Tento problém nevyřeší mnohdy ani blízkost velkých měst, protože především občané s nižší úrovní vzdělanosti nalézají uplatnění na trhu práce velmi obtížně.

Tabulka č. 24 Podíl nezaměstnaných - porovnání 2008 – 2011 –2014

Obec	Podíl nezam. - 31.12.2008		Podíl nezam. - 31.12.2011		Podíl nezam. – 31.12.2014	
	Uchazeči celkem	PN (v %)	Uchazeči celkem	PN (v %)	Uchazeči celkem	PN (v %)
Benešov nad Ploučnicí	277	9,78	288	10,54	297	11,5
Dobkovice	42	8,14	52	10,74	41	8,8
Dobrná	30	9,09	37	11,38	29	8,9
Dolní Habartice	34	8,23	42	10,19	31	8,1
Františkov nad Ploučnicí	23	8,52	29	10,10	27	9,6
Heřmanov	38	10,83	50	13,70	39	11,2
Homole u Panny	16	5,76	31	12,20	22	9,6
Horní Habartice	20	6,97	25	8,74	30	10,6
Chlumec	173	5,22	263	7,97	252	8,0
Chuderov	44	6,01	51	7,24	58	8,1
Jílové	267	6,86	294	7,85	305	8,5
Libouchec	103	7,39	122	9,26	110	8,7
Malá Veleň	21	6,46	35	11,15	32	10,4
Malé Březno	30	7,50	42	10,97	29	7,3
Malečov	29	5,19	44	7,99	43	7,8
Malšovice	45	7,43	46	7,55	42	6,4
Markvartice	30	6,52	44	9,50	36	7,0
Merboltice	12	10,62	19	15,57	17	13,2
Petrovice	30	4,26	43	6,52	32	4,8
Povrly	109	6,84	157	9,81	137	8,5
Ryjice	7	5,56	16	12,40	12	9,6
Starý Šachov	7	4,70	9	5,81	8	5,7
Těchlovice	22	5,63	30	7,87	30	7,8
Telnice	27	5,07	33	6,12	41	8,0
Tísá	41	6,79	50	8,14	56	8,7
Valkeřice	38	12,14	43	14,63	40	14,8
Velké Březno	72	4,69	123	8,10	119	8,1
Velké Chvojno	38	6,76	54	8,79	51	8,4
Verneřice	63	7,86	77	9,58	78	10,1
Zubrnice	7	4,12	11	6,75	18	11,8

Zdroj: Úřad práce, CZSO

Přestože jsou ukazatele nezaměstnanosti proměnlivé, signalizuje uvedená tabulka vyšší míru nezaměstnanosti v 10-ti obcích MAS Labské skály. Ukazuje se, že vyšší nezaměstnanost je na území obcí Benešovska, především v Merbolticích (13,2) Verneřicích (10,1), Valkeřicích (14,8). Jedná se o celou jednu oblast území a tyto obce spolu katastrálně sousedí. Lze tedy sledovat určitý stupeň korelace mezi nezaměstnaností a vzdělanostní strukturou obyvatel v jednotlivých obcích (viz kapitola 2.5).

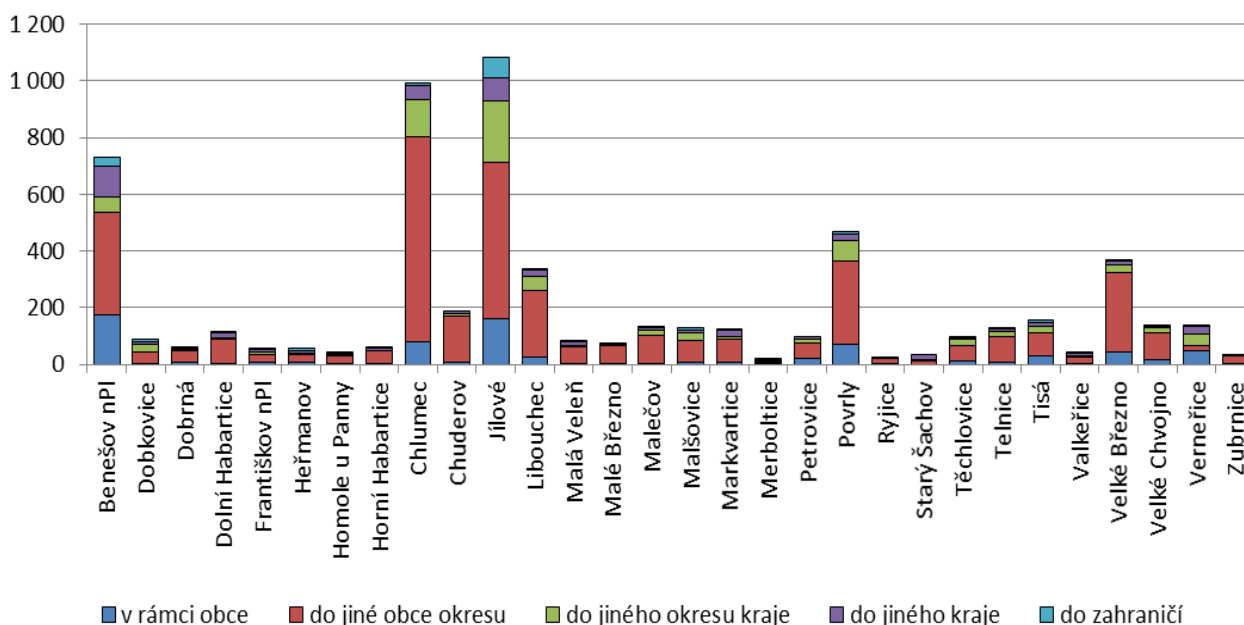
Naopak menší míra nezaměstnanosti je v příhraniční oblasti v obcích Petrovice a Tísá, kde se projevuje z části vliv cestovního ruchu (služby, restaurace, penziony).

V porovnání s údaji za Ústecký kraj je míra nezaměstnanosti k 31. 12. 2014 na území MAS Labské skály mírně nižší (cca o 1,6%), v porovnání s údaji za ČR je vyšší o 1,64%.

Tabulka č. 25 Porovnání ČR, Ústecký kraj a území MAS – podíl nezaměstnaných

Území	Podíl nezam. - 31.12.2008		Podíl nezam. - 31.12.2011		Podíl nezam. – 31.12.2014	
	Uchazeči celkem	PN (v %)	Uchazeči celkem	PN (v %)	Uchazeči celkem	PN (v %)
Území MAS Labské skály	1688	7,95%	2149	10,32%	2062	9,01%
Ústecký kraj	43 801	7,32%	56 550	9,80%	59 123	10,65%
ČR	335 025	4,51%	491 958	6,77%	525 975	7,37%

Graf č. 24 Vyjíždka za práci podle jednotlivých obcí (zdroj SLDB 2011)



Zdroj: SLDB 2011

Tabulka „Vyjíždka za práci podle jednotlivých obcí“ - viz Tabulková část - Tabulka č. 55

### 2.1.14.2 Příležitosti – zvýšení zaměstnanosti, záměry a projekty developerů.

Tabulka č. 26 Záměry developerů

Název záměru	Počet pracovních míst	Stav záměru	Předpokládaný termín dokončení záměru
Nupharo Park	až 500	Ve výstavbě	6/2016
CPI Park Žďárek	až 1300	Vydáno stavební povolení	Zatím nejasné
Truck Centrum Petrovice	až 150	Ve zjišťovacím řízení	Zatím nejasné

#### Nupharo park

Nupharo park je technologický a inovační kampus v Ústeckém kraji. Přípravovaný projekt je zaměřený na nové technologie v oblasti energetiky s mezinárodním přesahem.

Nově vznikající technologický kampus má globální zaměření na oblast nové energetiky. Součástí areálu budou flexibilní výrobní haly určené pro testování, vývoj nebo lehkou výrobu, inovační laboratoře určené začínajícím firmám a rozvoji výroby, kanceláře, zasedací místnosti a konferenční sál. Projekt propojuje akademické, vědecké a podnikatelské poznatky zejména při využití stejnosměrného proudu tzv. DC technology. Celkově může kampus nabídnout až 500 pracovních míst.



### CPI park Ždárek

Připravovaná stavba areálu pro příjem, skladování a kompletaci zboží. Investorem je realitní skupina CPI Group, jedná se o celkovou plochu 190 000 m<sup>2</sup>.

### TRUCK centrum Petrovice

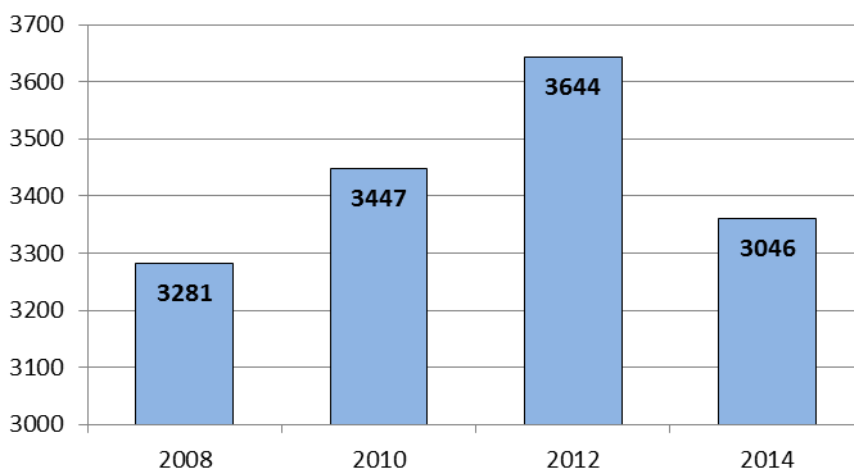
Záměrem je vybudování Truck centra Krásný Les, které spojením TRUCK centra s čerpací stanicí pohonných hmot a dostatečným provozním a technickým zázemím bude díky své přímé vazbě na dálnici D8 vyplňovat chybějící článek v dopravním systému mezinárodní kamionové a nákladní dopravy. Předkládaný záměr zahrnuje čerpací stanici pohonných hmot se zázemím, truck centrum se zázemím pro 150 nákladních automobilů s návěsem a logistické centrum se 4 skladovacími halami (o rozměrech 12 x 80 x 110 m), obslužnými komunikacemi a 104 parkovacími místy. Důvodem pro realizaci záměru v zájmové lokalitě je fakt, že Politika územního rozvoje České republiky vymezila v celé ČR 11 rozvojových os, z nichž se na jedné z nich nachází i dotčené území. Tato osa má mezinárodní a republikový význam a proto je třeba všestranně podporovat tuto osu a to i kvalitní dopravní a komunikační infrastrukturou pro další šíření růstu, inovací a konkurenceschopnosti. V areálu by mělo získat práci až 150 lidí.

#### 2.1.14.3 Ekonomické subjekty – podnikání

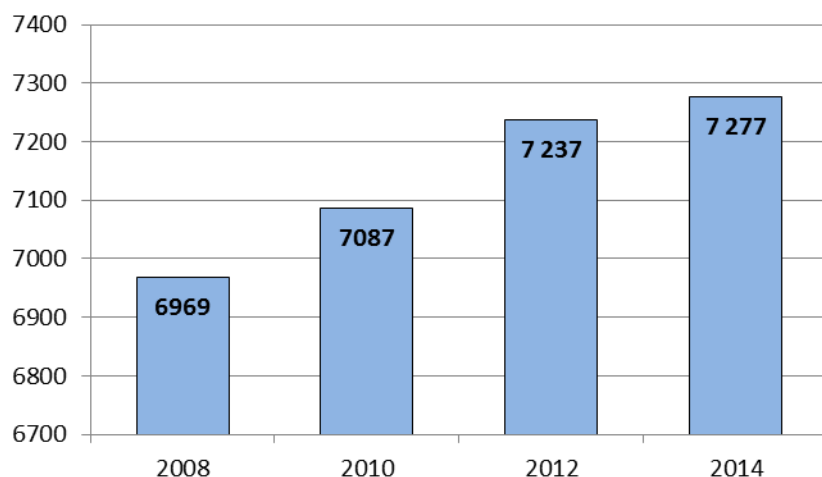
Na utváření ekonomické základny v MAS měla bezprostřední vliv poloha v dosahu ústecké a děčínské průmyslové aglomerace. Dalším významným faktorem ovlivňujícím strukturu zaměstnanosti ve sledovaném území je historická průmyslová tradice řady obcí v regionu. Charakter území byl utvářen také zemědělskou výrobou. S útlumem jak průmyslové, tak zemědělské výroby na území MAS se snižuje také míra jejich vlivu na region.

K 31. 12. 2014 působilo na území MAS celkem 3046 ekonomicky aktivních subjektů, což je o 235 subjektů méně než k 31. 12. 2008 (viz graf č. 25). Porovnáme-li však z uvedeného grafu rok 2012, kdy bylo z celého sledovaného období aktivních ekonomických subjektů nejvíce tedy 2962, vidíme v roce 2013 zřetelný pokles o 104 subjektů. Celkem je na území MAS registrováno k 31.12.2014 7277 ekonomických subjektů, aktivní je ovšem méně než polovina.

Graf č. 25 Ekonomicky aktivní subjekty na území MAS – porovnání 2008 – 2014 (zdroj ČSÚ)



Graf č. 26 Počet registrovaných ekonomických subjektů v území MAS – porovnání 2008 – 2014 (zdroj ČSÚ)



Tabulka č. 27 Ekonomicky aktivní subjekty podle obcí - porovnání 2008 - 2014

Ekonomicky aktivní subjekty				
Obec	2008	2010	2012	2014
Benešov nad Ploučnicí	409	392	399	349
Dobkovice	45	47	50	45
Dobrná	59	59	53	48
Dolní Habartice	52	54	61	71
Františkov nad Ploučnicí	41	44	41	38
Heřmanov	41	53	58	56
Homole u Panny	34	35	48	43
Horní Habartice	41	41	45	46
Chlumec	439	466	493	455
Chuderov	114	122	130	120
Jílové	459	468	485	446
Libouchec	177	185	192	186
Malá Veleň	47	45	53	58
Malé Březno	50	46	54	52
Malečov	72	81	98	99
Malšovice	83	84	91	83
Markvartice	59	59	66	66
Merboltice	20	20	24	26
Petrovice	164	179	169	127
Povrly	189	182	197	188
Ryjice	25	26	28	27
Starý Šachov	22	17	24	19
Těchlovice	33	48	52	33
Telnice	59	69	74	75
Tisá	94	107	120	128
Valkeřice	27	35	33	30
Velké Březno	218	250	246	223
Velké Chvojno	80	108	112	90
Verneřice	85	93	111	100
Zubrnice	43	32	37	33
<b>Celkem</b>	<b>3281</b>	<b>3447</b>	<b>3644</b>	<b>3046</b>

Zdroj: ČSÚ

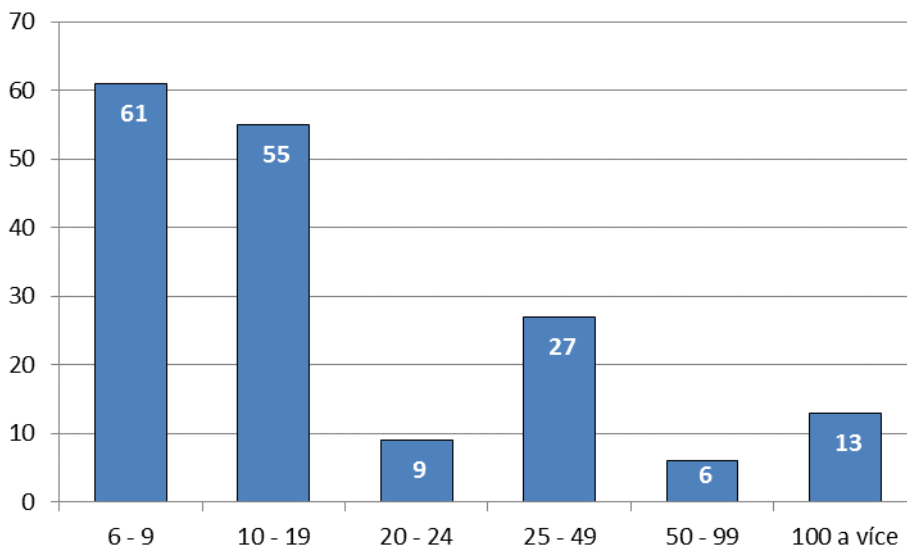
K významnějšímu poklesu ekonomicky aktivních subjektů došlo v Benešově nad Ploučnicí, což je další z negativních a vzájemně souvisejících trendů charakteristických pro tuto obec (odliv obyvatel, vysoká míra nezaměstnanosti). Ve městě Jílové, kde v letech 2008 – 2010 počet ekonomicky aktivních subjektů rostl, dochází v roce 2013 poprvé k poklesu (i v této obci dochází zároveň k významnějšímu odlivu obyvatel). K významnějšímu poklesu počtu ekonomicky aktivních subjektů došlo ještě v roce 2014 v obci Petrovice. V ostatních obcích není přírůstek/úbytek počtu ekonomicky aktivních tak zásadní. K nárůstu počtu ekonomicky aktivních subjektů došlo v obci Tisá, celkově však dochází v obcích MAS Labské skály spíše k poklesu počtu ekonomicky aktivních subjektů.

Tabulka č. 28 Počet zaměstnavatelů podle počtu zaměstnanců k 31. 12. 2014

Obec	Přehled firem podle počtu zaměstnanců								
	0	1 - 5	6 - 9	10 - 19	20 - 24	25 - 49	50-100	nad 100	neuvedeno
Benešov nad Ploučnicí	236	29	7	3	0	5	1	1	67
Dobkovice	30	6	0	2	0	0	0	0	7
Dobrná	31	5	2	2	0	1	0	0	7
Dolní Habratice	55	7	1	0	0	0	0	0	8
Františkov nad Ploučnicí	27	1	1	2	0	0	0	0	7
Heřmanov	35	6	1	1	0	0	0	0	13
Homole u Panny	25	7	3	0	0	0	0	0	8
Horní Habartice	32	5	0	1	0	0	0	0	8
Chlumec	332	36	6	9	1	3	1	2	65
Chudarov	81	15	3	0	0	1	1	2	17
Jílové	297	46	8	8	2	3	2	3	77
Libouchec	120	23	0	1	0	2	0	0	40
Malá Veleň	36	14	0	0	0	0	0	0	8
Malé Březno	35	8	0	0	0	0	0	0	9
Malečov	69	10	4	2	0	0	0	0	14
Malšovice	55	13	1	1	0	1	0	0	12
Markvartice	44	5	2	0	0	1	0	0	14
Merboltice	11	4	2	1	0	0	0	0	8
Petrovice	81	9	4	3	1	0	0	0	29
Povrly	109	26	4	2	1	3	0	1	42
Ryjice	19	3	0	0	0	0	0	1	4
Starý Šachov	16	1	0	0	0	0	0	0	2
Těchlovice	22	1	1	1	0	0	0	0	8
Telnice	50	11	0	1	0	1	0	0	12
Tisá	67	13	8	4	4	1	0	1	30
V. Chvojno	20	2	0	0	0	0	0	0	8
Valkeřice	150	33	2	3	0	2	1	1	31
Velké Březno	57	11	1	5	0	1	0	0	15
Verneřice	69	7	0	2	0	2	0	1	19
Zubrnice	22	3	0	1	0	0	0	0	7
<b>Celkem</b>	<b>2 233</b>	<b>360</b>	<b>61</b>	<b>55</b>	<b>9</b>	<b>27</b>	<b>6</b>	<b>13</b>	<b>596</b>

Zdroj: ČSÚ

Graf č. 27 Počet firem dle počtu zaměstnanců k 31.12.2014

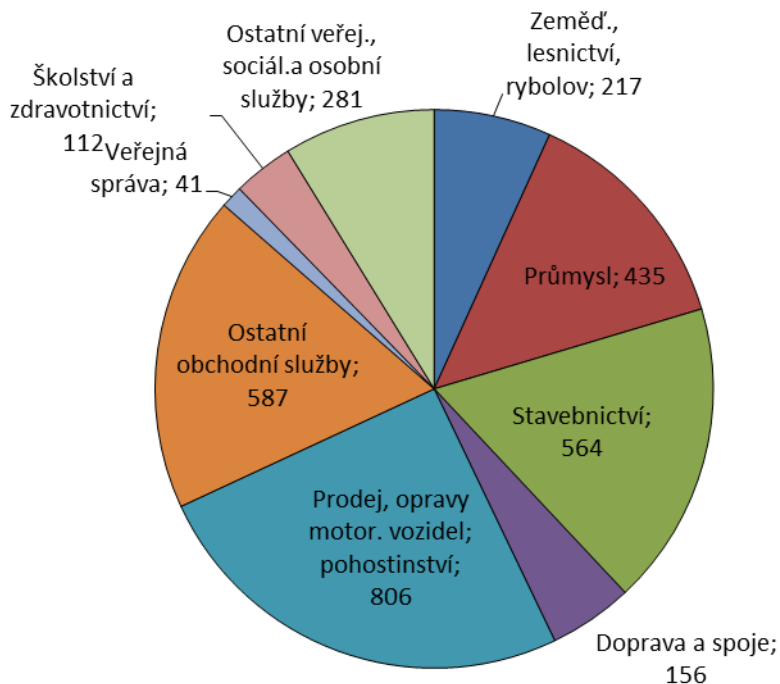


Zdroj: ČSÚ

Významnější vliv z hlediska zaměstnanosti obyvatel mají dnes pouze firmy DS Smith Packaging Czech Republic, s.r.o. v Jílovém (výroba obalů, více než 500 zaměstnanců), DST, s.r.o. (logistika) v Jílovém (více než 100 zaměstnanců), Bronswerk Heat Transfer, s.r.o. v Benešově nad Ploučnicí - výroba průmyslových chladících a klimatizačních zařízení (více než 100 zaměstnanců), dále v Benešově nad Ploučnicí sídlí výroba firmy INTERKOV s.r.o. s cca 150 zaměstnanci. Významnějším zaměstnavatelem je i společnost Měď Povrly, a. s. (výroba neželezných kovů, více než 250 zaměstnanců), firma BURG – Schliessysteme v Tisé – výroba zámků a kování, (více než 100 zaměstnanců) a Nemocnice následné péče Ryjice, p.o. (více než 100 zaměstnanců).

Z hlediska členění podnikatelských subjektů dle počtu zaměstnanců je nevýznamnější podíl drobných živnostníků, kteří nemají žádné zaměstnance - 1 752 subjektů, dále je zde poměrně vysoké zastoupení zaměstnavatelů s jedním až pěti zaměstnanci – 287. Ve vyšších kategoriích počtu zaměstnanců se počet firem pohybuje v řádu desítek. Firmy do 9 zaměstnanců jsou zastoupeny ve většině obcí, naopak firmy nad 20 zaměstnanců ve většině obcí zastoupeny nejsou.

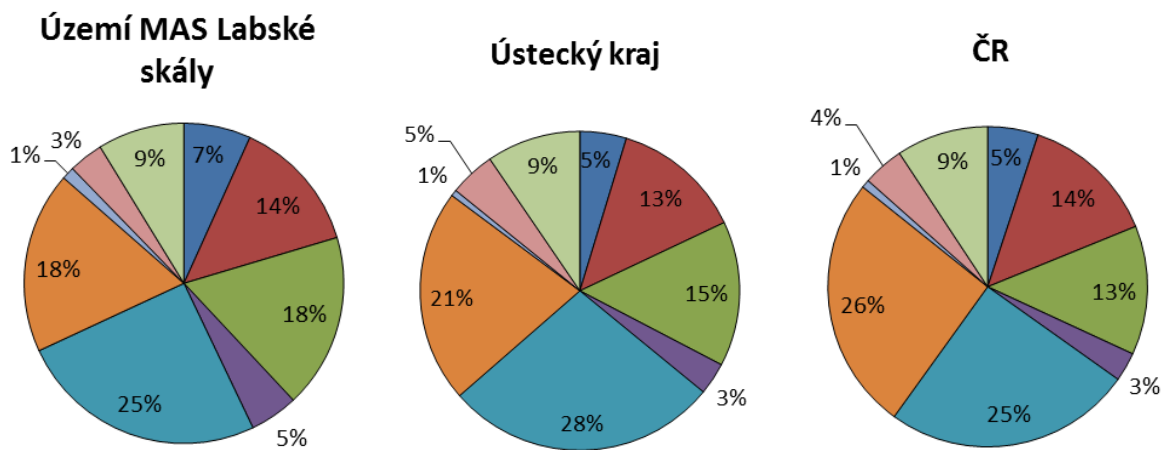
Graf č. 28 Ekonomické subjekty podle odvětví k 31.12.2014



Zdroj: ČSÚ

Dále je v regionu zastoupen stavební průmysl, výroba obalů, zpracování kovů, opravy automobilů a strojů, autobusová doprava, pohostinství, zemědělství a řada drobných živnostníků s nejrůznějším zaměřením činnosti. Naprostá většina zaměstnavatelů je v kategorii do 20 zaměstnanců, v některých obcích chybí i tito menší zaměstnavatelé.

Graf č. 29 Porovnání ekonomicky aktivních subjektů MAS, Kraj, ČR, rok 2014



Zdroj: ČSÚ



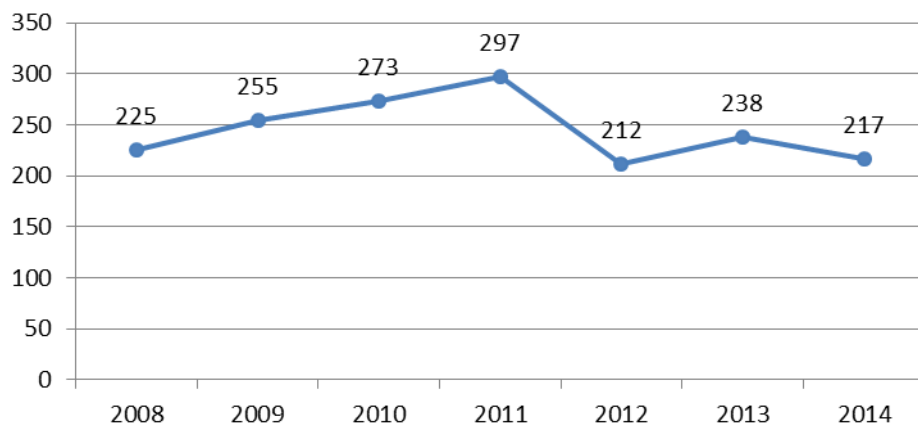
#### 2.1.14.4 Zemědělství z hlediska podnikání

Na území MAS působí rovněž několik větších zemědělských firem (např. ve Velkém Chvojně, v Malšovicích, ve Verneřicích, Markvarticích). Menší farmy lze nalézt v katastru každé obce. U většiny zemědělských subjektů se v porovnání s minulostí podstatně snížil stav chovaných zvířat, rozsah obhospodařovaných pozemků, došlo k omezení produkce a tím i ke snížení počtu pracovních míst. Dnešním trendem je orientace na péči o krajinu, případně hledání dalších zdrojů příjmů v rámci nezemědělské činnosti např. ve formě údržby veřejné zeleně, udržování silnic v zimě nebo provozování agroturistiky apod.

Tabulka č. 29 Ekonomicky aktivní subjekty v oblasti zemědělství, lesnictví a rybářství

Ekonomicky aktivní subjekty dle převažující činnosti (CZ-NACE); zemědělství, lesnictví, rybářství							
obec	2008	2009	2010	2011	2012	2013	2014
Benešov nad Ploučnicí	11	9	10	11	8	6	7
Dobkovice	2	3	3	3	3	3	4
Dobrná	9	6	6	7	5	4	4
Dolní Habartice	3	3	4	5	5	4	4
Františkov nad Ploučnicí	3	3	3	2	1	1	2
Heřmanov	11	18	20	20	16	13	13
Homole u Panny	9	10	10	12	13	15	14
Horní Habartice	8	9	9	9	8	6	6
Chlumeč	12	18	18	18	12	19	14
Chudarov	12	7	8	9	7	7	5
Jílové	18	26	28	32	20	21	19
Libouchec	15	14	15	16	14	16	13
Malá Veleň	2	1	2	2	2	3	2
Malé Březno	0	2	2	2	3	1	2
Malečov	16	17	20	20	15	15	13
Malšovice	5	12	12	12	9	10	11
Markvartice	9	6	6	8	4	8	8
Merboltice	4	5	6	6	6	6	6
Petrovice	7	10	8	10	5	6	7
Povrly	12	12	12	16	5	9	10
Ryjice	3	2	2	1	0	1	1
Starý Šachov	1	1	1	1	1	2	1
Těchlovice	0	0	0	1	1	1	1
Telnice	4	3	3	4	2	2	2
Tisá	6	5	5	5	3	4	3
Valkeřice	3	4	4	5	4	6	5
Velké Březno	7	8	7	6	4	6	6
Velké Chvojno	15	18	21	23	15	20	14
Verneřice	15	19	23	26	19	21	18
Zubrnice	3	4	5	5	2	2	2
Území celkem	<b>225</b>	<b>255</b>	<b>273</b>	<b>297</b>	<b>212</b>	<b>238</b>	<b>217</b>

Graf č. 30 Vývoj počtu ekonomických subjektů působících v zemědělství, lesnictví a rybářství



Graf výše znázorňuje vývoj počtu ekonomických subjektů působících v oblasti zemědělství, lesnictví a rybářství v letech 2008 - 2014. Jak je z grafu zřejmé, od roku 2008 dochází k pozvolnému úbytku zemědělských subjektů, což je nejspíše způsobeno finanční a organizační náročností zemědělského podnikání a nejistou legislativou spojenou se zemědělským podnikáním.

Pro nadcházející období existuje řada rozvojových projektových záměrů z oblasti zemědělství a zpracování zemědělských produktů. Problémem však je velká finanční náročnost záměrů. Mnozí zemědělci mají dobrý nápad na rozšíření svého podnikání, ovšem chybí jim finanční prostředky k předfinancování v případě dotací. To se projevilo v realizovaném PRV, kdy bylo konzultováno množství projektů, které nakonec z tohoto důvodu nemohly být podány. Nejčastěji zemědělci potřebují obnovu strojového parku, oplocení pastevních areálů, rekonstrukce budov pro živočišnou i rostlinnou výrobu.

Existují také záměry na využití obnovitelných zdrojů v přidružené zemědělské výrobě (pěstování a zpracování biopaliv, stavba a provozování bioplynových stanic apod.).

Jedním z problémů, které komplikují rozvoj zemědělství v území je rozdrobená půdní držba, nevyhovující tvarové uspořádání pozemků, neznalost vlastnických hranic v terénu a nedostatečné využití půdního potenciálu. Řešením tohoto stavu je tvarové uspořádání pozemků pozemkovými úpravami, čímž by bylo umožněno efektivnějšího využití půdy.

#### 2.1.14.5 Rozvoj cestovního ruchu z hlediska podnikání

Rozvoj cestovního ruchu přináší řadu příležitostí, kterých by bylo vhodné využít k ekonomickým aktivitám, vč. zvýšení zaměstnanosti v regionu. Území má k tomu jedinečný potenciál a služby v některých částech území jsou na nedostatečné úrovni. V oblasti Verneřicka, Benešovska, kde je mnoho turistických cílů jsou velmi omezené možnosti ubytování, ale i stravování pro návštěvníky regionu. V oblasti česko-německého příhraničí sice je více těchto možností, ale projevuje se zde nedostatečný marketing, a proto má mnoho těchto provozoven existenční problémy. Je třeba zaměřit se na zkvalitnění nabídky služeb pro cestovní ruch, nabídku „balíčků“ pro zážitkové dovolené, spolupráci místních podnikatelů v oblasti cestovního ruchu, v rámci agroturistiky se zaměřit na nabídku např. příměstských táborů pro děti a podobně. Možností je celá řada, včetně budování dalších atraktivních turistických cílů, např. tematických naučných stezek (historie těžby nerostů, napoleonské bitvy), apod.

V území jsou záměry, které jistě přispějí k rozvoji cestovního ruchu a tím i k posílení ekonomiky. Např. kemp v Malšovicích, turistická ubytovna ve Verneřicích, budování naučné stezky k historii těžby stříbra v okolí Skrytína, vč. vybudování vyhlídek, rekonstrukce penzionu v Dobkovicích, lesní divadlo u Skrytína, muzeum v Telnici a další.

### 2.1.15 Životní prostředí

Území MAS Labské skály se nachází mezi městy Ústí nad Labem a Děčín. Území je mnohotvárné s množstvím cenných přírodních lokalit, přírodních rezervací a přírodních památek. V území se nachází i Evropsky významné lokality v soustavě NATURA 2000 – především na Petrovicku, Libouchecku a Telnicku tzv. Ptačí oblasti, další významné lokality jsou na Benešovsku (Dolní Ploučnice), v okolí Markvartic a Jílovsku. Dalším chráněným územím je Přírodní park Krušné hory zasahující více než polovinu Petrovic a jejich částí. Byl vyhlášen roku 2009 a vymezuje jej státní hranice a silnice II. třídy II/248, silnice III. třídy mezi Petrovicemi a Krásným Lesem a Krásným Lesem a Adolfovem. Předmětem jeho ochrany je „rás hřebenů s lesními porosty, horskými a rašelinnými loukami, charakteristickou flórou a faunou“. Do severní části MAS Labské skály (území obcí Petrovice, Tisá, Liboucheč a Jílové) zasahuje CHKO Labské pískovce (po Sněžnickou hornatinu, která je součástí Děčínské vrchoviny), v jižní části zasahuje na území oblast pod správou CHKO České středohoří.

Nejdůležitějším aspektem v ochraně životního prostředí je zachování biodiverzity, která představuje rozmanitost živých organismů na Zemi, což zahrnuje rozmanitost druhů i diverzitu ekosystémů. Od toho se odvíjí nutnost hospodařit s přírodními zdroji podle zásad udržitelného rozvoje a to při všech formách lidské činnosti. To, co biodiverzitu ohrožuje, je především lidská činnost, degradace a ztráta biotopů, zavlečení invazivních druhů rostlin, špatné lesní hospodaření, znečištění vod a ovzduší, nešetrné zemědělství, neuvážené zástavby apod.

Snaha o udržení příznivého, co nejméně narušeného životního prostředí, je jednou z priorit Strategie MAS Labské skály.

#### 2.1.15.1 ÚSES

Koncepce územních systémů ekologické stability vychází z poznatku, že relativně ekologicky stabilnější území (vyjádřená stupněm ekologické stability) se zachovala tam, kde přírodní podmínky omezovaly rozvoj intenzivního využívání krajiny, tj. nejintenzivnější formy hospodaření. Stupeň ekologické stability kulturní krajiny není váženým průměrem stupňů ekologické stability jednotlivých částí, ale je závislý též na uspořádání, prostorovém rozložení a vzdálenosti ekologicky stabilnějších segmentů krajiny.

#### Nadregionální biokoridory, které procházejí územím MAS Labské skály:

*CHKO Labské pískovce:*

##### **NRBK Božídarské rašeliniště – Hřenská skalní města (K2)**

Borová osa biokoridoru vychází z NRBC č. 40 Hřenská skalní města a je vedena na území CHKO Labské pískovce přes RBC 1402 Údolí Napajedla, dále přes partie Děčínského Sněžníku (RBC č. 1701) k Tiským stěnám (RBC č. 1373), kde se charakter osy mění na mezofilní bučinou a trasa biokoridoru pokračuje k Božídarskému rašeliništi.

##### **NRBK Jezeří – Stříbrný roh (K4)**

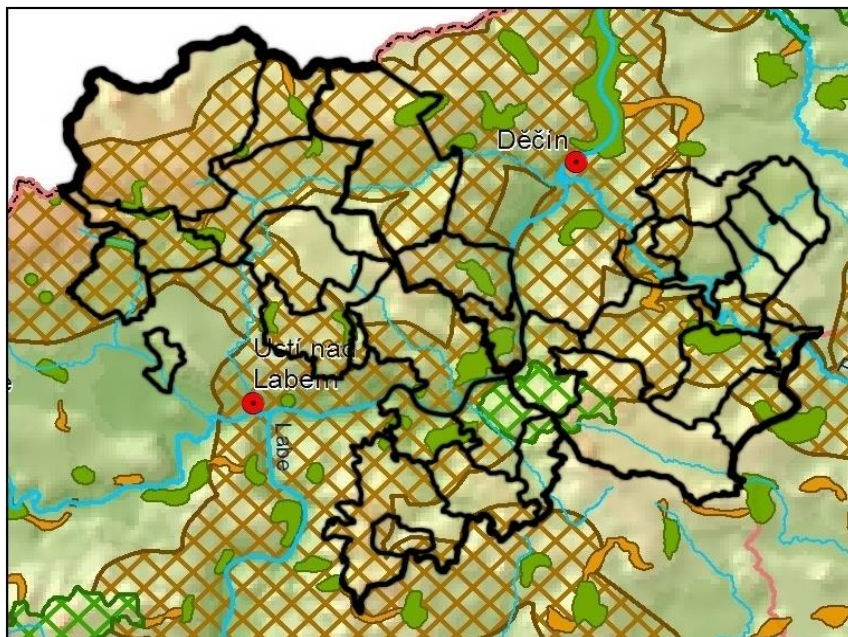
Biokoridor na území CHKO probíhá jako mezofilní bučinná osa od RBC 1370 Údolí Labe přes RBC 1771 Skalní útvary Bělského potoka k RBC 1372 Nová Ves. U Nové Vsi se v koridoru odděluje větev vedoucí dále mimo území CHKO k RBC 1322 Sedmihoří. V původním směru pokračuje biokoridor z Nové Vsi k Libouchci (RBC 1703), kde opouští hranice CHKO.

#### V území se nacházejí také regionální biokoridory a regionální biocentra – přehled je uveden níže.

*CHKO České Středohoří:*

Podle připomínky Pozemkového úřadu v Děčíně jsou v současné době některé prvky ÚSES nefunkční. V generelu ÚSES existuje řada opatření, která nejsou zcela realizována. V tomto ohledu je nutné zrevidovat návrh prvků ÚSES, aby byla zajištěna skutečná obnova a ochrana území.

Mapa č. 10 ÚSES – území MAS Labské skály stav 2014



**Územní systém ekologické stability**

- regionální biocentra
- nadregionální biocentra
- regionální biokorodory
- nadregionální biokorodory

Tabulka č. 30 Velkoplošná chráněná území

Velkoplošně chráněná území, Území MAS Labské skály		
Název	Kód AOPK ČR	Obec
CHKO České středohoří	51	Benešov nad Ploučnicí, Dobkovice, Dobrná, Dolní Habartice, Františkov nad Ploučnicí, Heřmanov, Homole u Panny, Horní Habartice, Chuderov, Jílové, Libouchec, Malá Veleň, Malé Březno, Malečov, Malšovice, Markvartice, Merboltice, Povrly, Ryjice, Starý Šachov, Těchlovice, Valkeřice, Velké Březno, Velké Chvojno, Verneřice, Zubrnice
CHKO Labské pískovce	53	Dobrná, Jílové, Libouchec, Markvartice, Petrovice, Tisá,

Tabulka č. 31 Maloplošná chráněná území

Maloplošná chráněná území, Území MAS Labské skály	
<b>Přírodní rezervace</b>	
<b>Název</b>	<b>Obec / část obce</b>
Libouchecké rybníčky	Libouchec
Stará Oleška	Markvartice
Špičák u Krásného Lesa	Krásný Les
Niva Olšového potoka	Petrovice
Kozí vrch	Neštědice
Kamenná hůra	Malý Šachov, Valkeřice, Merboltice
Vrabinec	Těchlovice
Rájecká rašeliniště	Tisá
<b>Přírodní památka</b>	
<b>Název</b>	<b>Obec / část obce</b>
Jílovské tisy	Jílové, Modrá
Pod lesem	Jílové, Modrá
Jeskyně pod Sněžníkem	Sněžník
Babinské louky	Babiny I
Stříbrný roh	Těchlovice
Tiské stěny	Tisá
Loupežnická jeskyně	Velké Březno
Magnetovec - Skalní hřib	Velké Březno
Bobří soutěska	Loučky

### 2.1.15.2 Oblasti NATURA 2000

Tabulka č. 32 Oblasti NATURA 2000

NATURA 2000 Území MAS Labské skály	
<b>Ptačí oblasti</b>	
Východní Krušné hory	
Tisá, Knínice, Libouchec, Krásný Les, Petrovice, Telnice	
Labské pískovce	
Brložec, Jílové, Martiněvec, Modrá, Sněžník, Libouchec, Markvartice, Petrovice, Tisá	
NATURA 2000 Území MAS Labské skály	
Evropsky významné lokality	
<b>Název</b>	<b>Obec / část obce</b>
Babinské louky	Babiny I, Čeřeniště
Binov - Bobří soutěska	Loučky
Bohyňská lada, Chmelník, Lotarův vrch	Jílové, Martiněves, Stará Bohyně
Dobrná	Ovesná
Dolní Ploučnice	Benešov nad Ploučnicí, Františkov nad Ploučnicí, Malá Veleň, Malý Šachov, Starý Šachov, Valkeřice
Holý vrch u Hlinné	Babiny I
Horní Kamenice	Markvartice
Jílové u Děčína - škola	Jílové
Libouchecké bučiny	Jílové, Modrá, Sněžník, Libouchec, Tisá
Olšový potok	Petrovice, Tisá
Strádovský rybník	Chlumeč
Východní Krušnohoří	Knínice, Libouchec, Krásný Les, Petrovice, Tisá, Telnice, Chlumeč



MAS Labské skály se rozkládá na území dvou CHKO (Labské pískovce a České středohoří). Dle požadavku metodiky na zpracování Strategie byla tato území v analytické i strategické části pojednána samostatně dle jednotné metodiky. Ta byla dohodnuta zástupci MAS Český sever, MAS Podještědí a LAG Podralsko při setkání na Správě CHKO Lužické hory, které zorganizovala Agentura regionálního rozvoje, spol. s.r.o. z Liberce.

Hodnocení spočívá v tom, že se v rámci analytické části rozčlení území s překryvem na jednotlivá správní území obcí, která jsou součástí MAS Labské skály. Na následném jednání se zástupci příslušné Správy se pak pro každé území specifikuje následující: vztah se zástupci samosprávy a s podnikatelskou sférou; problémy v daném území z pohledu ochrany přírody a krajiny; rozvojový potenciál daného území, který je v souladu s trvale udržitelným rozvojem a zesíleným veřejným zájmem na ochranu přírody a krajiny; vlastní rozvojové aktivity Správy CHKO v daném území. Toto je zpracováno do předem připravené tabulky a doplněno textovou částí, ve které je stručně popsáno příslušné zvláště chráněné území, vymezena oblast s překryvem MAS a dále v obecné rovině specifikovány požadavky a názory na rozvoj území z pohledu ochrany přírody a krajiny.

Ve strategické části jsou potom údaje získané v analytické části konfrontovány s vlastní vizí rozvoje území MAS Labské skály a je zde popsáno, zda některé rozvojové aktivity nejsou v rozporu se zájmy ochrany v území, případně zda naopak mají podporu orgánů ochrany přírody a jsou přínosem pro racionální rozvoj území a využívání jeho zdrojů.

Všechny uvedené údaje byly se zástupci Správ CHKO konzultovány a následně písemně odsouhlaseny statutárním zástupcem. Tyto separáty jsou zařazeny v přílohách Strategie. Všechny navržené aktivity jsou v souladu s Plány péče obou CHKO.

### 2.1.15.3 Území MAS Labské skály s překryvem CHKO Labské pískovce

Z obcí MAS Labské skály leží v CHKO Labské pískovce výraznou částí obce Tisá, Jílové, Petrovice a Libouchec.

**Obecný pohled Správy CHKO Labské pískovce na trvale udržitelný rozvoj daného území se dá shrnout do následujících bodů (požadavků):**

- potřeba včasné konzultace všech záměrů se Správou CHKO Labské pískovce;
- přednostní využití zastavěných ploch v intravilánech obcí před expanzí do krajiny;
- racionální vytyčování ploch pro zástavbu rodinných domů ve venkovském prostoru;
- zvýšená kontrola způsobu likvidace odpadních vod u rekreačních objektů;
- zamezení jednorázového sečení luk bez preventivních opatření ve vztahu k volně žijící zvěři;
- podpora projektů pro rozvoj lokální ekonomiky a regionálních produktů;
- podpora funkce veřejné dopravní infrastruktury, její provázanosti a návaznosti;
- ovlivnit nedostatek muzeálních expozic, chátrající architektonicky cenné objekty;
- řešení pro nevyužitá a chátrající podnikové rekreační objekty a zemědělské stavby.

Mapa č. 11 CHKO Labské pískovce - s vyznačenou oblastí překryvu s MAS Labské skály



Zdroj: <http://www.casopis.ochranaprirody.cz/Z-nasi-prirody/krajina-zrozena-z-more.html>

#### 2.1.15.4 Území MAS Labské skály s překryvem CHKO České středohoří

Z obcí MAS Labské skály leží zcela (či převážnou částí) na území CHKO České středohoří Benešov nad Ploučnicí, Jílové, Verneřice, Chuderov, Dobkovice, Františkov nad Ploučnicí, Heřmanov, Homole u Panny, Habartice, Libouchec, Malá Veleň, Malečov, Malšovice, Markvartice, Merboltice, Povrly, Ryjice, Starý Šachov Těchlovice, Velké Březno, Velké Chvojno, Zubrnice a Dobrná.

**Obecný pohled Správy CHKO České středohoří na trvale udržitelný rozvoj daného území se dá shrnout do následujících bodů:**

- potřeba včasné konzultace všech záměrů týkajících se ochrany krajiny se Správou CHKO České středohoří;
- pracovat na zlepšení propagace a informovanosti veřejnosti o hlavním poslání chráněné krajinné oblasti a o roli správy CHKO;
- racionální vytyčování ploch pro zástavbu rodinných domů ve venkovském prostoru;
- jednorázové sečení luk bez preventivních opatření ve vztahu k výskytu chráněných druhů živočichů a k zonaci CHKO;
- zvýšit respekt zemědělských subjektů vzhledem k existenci mokřadních, prameništích území a vodních toků v pastevních areálech;
- potřebná a nutná diverzifikace rostlinné výroby (diverzita biotopů, kryt, potrava);
- nedostatečné vybavení území tábořišti (ohnišť, sociální zařízení, sběr odpadu);
- potřeba rozšířit lokální zpracování živočišné produkce (hovězí, farmové chovy) v drobných provozovnách;
- přednostní využití zastavěných ploch v intravilánech obcí před expanzí do krajiny;
- nedostatečná kontrola způsobu likvidace odpadních vod u rekreačních objektů;
- podpora projektů pro rozvoj lokální ekonomiky a regionálních produktů;
- nedostatek muzeálních expozic zaměřených na lidovou architekturu, chátrající architektonicky cenné objekty;
- nevyužitá a chátrající podnikové rekreační objekty a zemědělské stavby.

### 2.1.15.5 Invazivní druhy rostlin

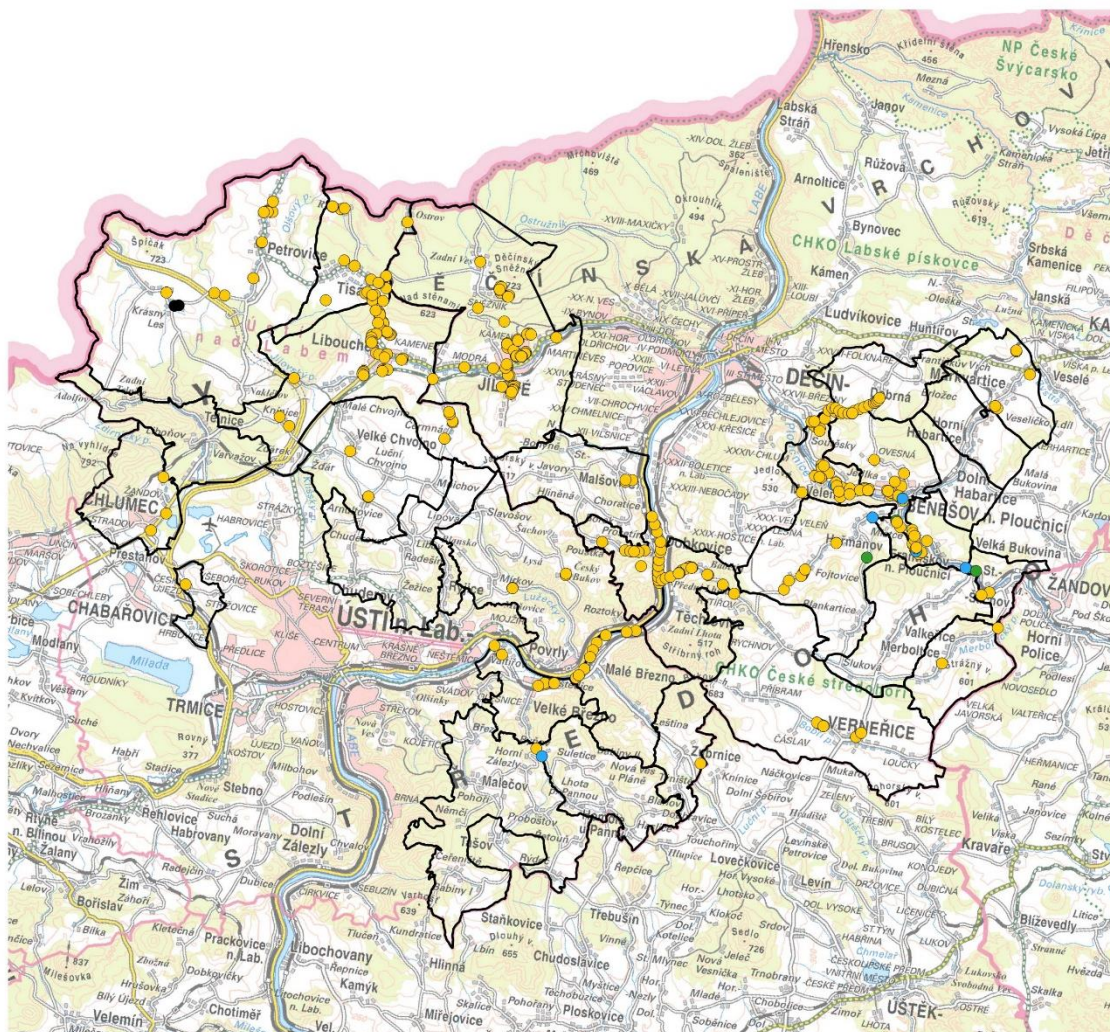
Invazivními druhy rostlin rozumíme geograficky nepůvodní taxony, které se nekontrolovaně šíří. V rámci animace území a zjištění absorpční kapacity byl proveden průzkum cca 2/3 území MAS z hlediska výskytu různých druhů křídlatek. Z tohoto průzkumu vyplynulo, že je křídlatka ve vzorku 2/3 území MAS na více jak 50 tis m<sup>2</sup> (viz tabulka níže). Alokace na její likvidaci je přitom pouze 855 000,- Kč. Proto bylo toto opatření zařazeno pro tzv. klíčový projekt MAS Labské skály. MAS Labské skály bude realizovat projekt likvidaci invazivních druhů rostlin na vybraném území a současně provede další mapování. Svě zkušenosti předá vlastníkům pozemků a dalším zájemcům o realizaci projektů s tímto zaměřením z OPŽP.

Tabulka č. 33 Výskyt vybraných invazivních druhů rostlin na území MAS Labské skály

Obec	Přibližný rozsah invazivních druhů (m <sup>2</sup> )	z toho		
		křídlatka	netýkavka	bolševník
Benešov nad Ploučnicí	17 372	13530	3842	
Dobkovice	192	192		
Dobrná	200	200		
Dolní Habartice	0			
Františkov nad Ploučnicí	12 320	2580	9740	
Heřmanov	3 527	1167	2360	
Homole u Panny	10 300	300	10000	
Horní Habartice	0			
Chlumec	57	57		
Chuderov	0			
Jílové	12 631	12631		
Libouchec	1 335	1335		
Malá Veleň	7 488	7468	20	
Malé Březno	5	5		
Malečov	0			
Malšovice	100	100		
Markvartice	248	248		
Merboltice	650	650		
Petrovice	1 801	1761		40
Povrly	50	50		
Ryjice	0			
Starý Šachov	240	240		
Těchlovice	4 839	1149	3690	
Telnice	0			
Tisá	876	876		
Valkeřice	60	60		
Velké Březno	540	540		
Velké Chvojno	200	200		
Verneřice	340	340		
Zubrnice	2 500	2500		
<b>Celkem</b>	<b>77 871</b>	<b>48179</b>	<b>29652</b>	<b>40</b>



Mapa č. 12 Výskyt invazivních druhů rostlin na území MAS Labské skály



Nalezené lokality s výskytem sledovaných druhů

- Bolševník
- Křídlatka
- Křídlatka, Netýkavka
- Netýkavka



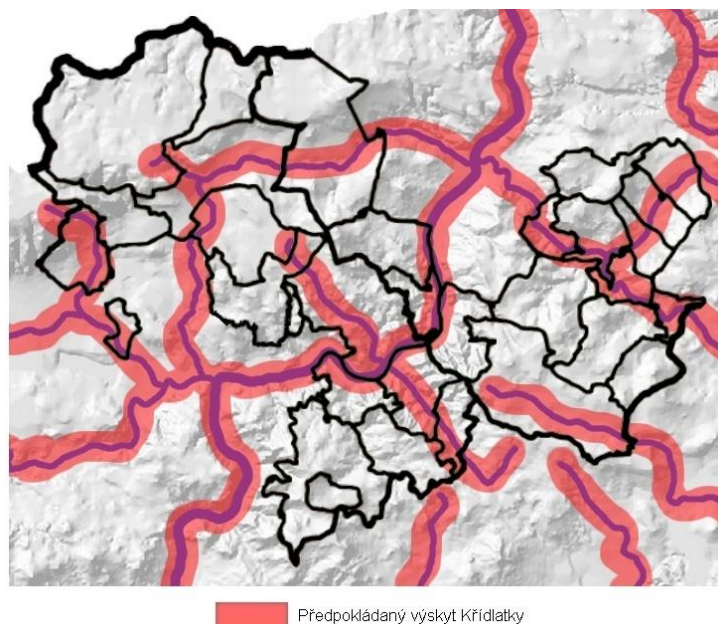
0 2 4 6 8 10 km



Zobrazení: Krovakovo  
Zdroje dat: vlastní šetření, AOPK ČR, ZM200, ArcCR

Invazivní druhy rostlin mají často sklony vytvářet souvislé porosty a negativně tak ovlivňují (vytlačují) původní vegetaci. Nejohroženější jsou nivy velkých toků (Labe, Ploučnice – především přírodní biotopy štěrkopískových a bahenních náplavů) i toků menších (Bobří potok apod.), podél kterých se šíří hlavně křídlatka (*Reynoutria sp. div.*) a netýkavka žláznatá (*Impatiens glandulifera*).

Mapa č. 13 Křídlatka na území MAS Labské skály



Plány péče obou CHKO obsahují opatření pro omezování a likvidaci invazivních druhů rostlin, která budou východiskem pro nastavená strategická opatření SCLLD v této oblasti. Je především nutné zmapovat výskyt invazivních druhů rostlin, provádět osvětovou činnost v součinnosti se Správami CHKO a koordinovaně postupovat při využití dotačních titulů, které likvidaci invazivních druhů podporují.

#### 2.1.15.6 Čistota ovzduší

Jako kvalita vnějšího ovzduší se označuje úroveň znečištění vnějšího ovzduší, která může svými účinky ovlivňovat lidské zdraví, vegetaci, celé ekosystémy i materiály. Tato úroveň znečištění vnějšího ovzduší je způsobena vypouštěním znečišťujících látek z různých zdrojů v důsledku lidské činnosti (např. doprava, spalování, průmyslová výroba, a další). Znečišťující látky jsou po vypuštění ze zdroje přenášeny v atmosféře a mohou tak ovlivňovat kvalitu ovzduší jak v nejbližším okolí samotného zdroje znečištění, tak ve vzdálenějších oblastech.

V průběhu posledních 20 let se čistota ovzduší zlepšuje. Postupně zanikly, nebo omezily svou činnost, velké průmyslové podniky a např. lesy spálené exhalacemi v příhraničí jsou již minulostí. V posledních letech se pomalu zlepšuje situace v oblasti znečištění ovzduší lokálními zdroji vytápění, kdy se v obcích začínají využívat i dotace na výměnu kotlů v soukromých objektech „kotlíkové dotace“. Stále ale platí, že je třeba osvěty a pomoci jednotlivým žadatelům zorientovat se v možnostech, které jsou nabízeny.

Na území MAS Labské skály významné znečišťující faktory představuje doprava a svůj vliv má také geografická poloha některých obcí (inverzní jevy).

#### 2.1.15.7 Voda

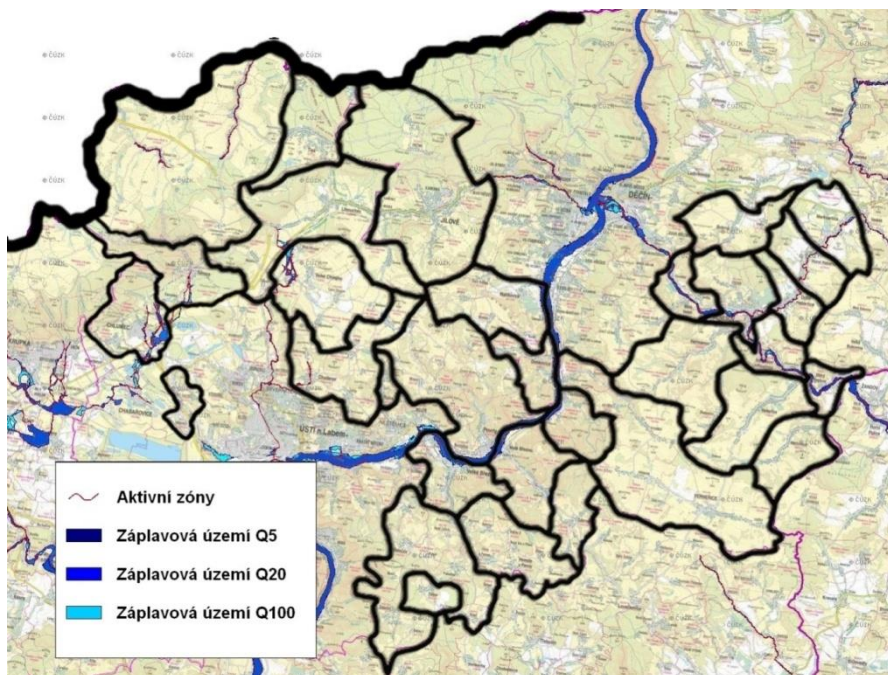
Území MAS patří z hlediska povodí do správy Povodí Ohře. Částí území protéká řeka Labe, ve východní části od území navazující na město Děčín až na hranici okresu protéká územím řeka Ploučnice (Dolní tok Ploučnice), do které vtékají Merboltický, Valkeřický a Dobrnský potok a říčka Bystrá. V severní části je území protkáno sítí potoků (Jílovský, Ždírecký, říčka Tisá, Lužecký potok, Poustka, Račí potok, Červený potok a další menší toky).



### 2.1.15.8 Území ohrožená zatopením

Území ležící v záplavové oblasti jsou zejména podél toku řeky Labe (Dobkovice, Malšovice, Povrly, Velké Březno, Těchlovice), ale i podél řeky Ploučnice – po celém jejím toku, který prochází územím MAS Labské skály (Benešovsko, Malá Veleň, Františkov nad Ploučnicí). V některých obcích byla realizována protipovodňová opatření podél potoků (Merboltice, Těchlovice). Přes řadu provedených opatření je tato problematika pro zmíněné obce v záplavovém území stále aktuální.

Mapa č. 14 Mapa záplavových území na území MAS Labské skály



Zdroj: Povodňový plán ČR

#### Povodně od roku 2000

Největším rizikem v území je řeka Labe. Dále se zde vyskytuje množství menších vodních toků a potoků, které se často rozvodňují ať už vlivem jarního tání, nebo většími objemy atmosférických srážek. Obecně lze říci, že se každá větší povodeň na Labi výrazně dotkla obcí u řeky ležící, tedy od roku 2000 jsou to povodně 2002, 2006, 2009, 2010 a 2013. Mimo Labe dochází k rozvodňování řeky Ploučnice a menších toků např. Petrovického a Jílovského potoka. Mimo těchto velkých povodní, či povodní spojených s těmito roky obce trápí i lokální záplavy. Celá 1/4 obcí se s následky lokálních povodní musí vypořádávat téměř každoročně, na vině jsou právě přívalové deště, jarní tání sněhu a jejich kombinace. V souvislosti s územním šetřením byl proveden dotazník pro starosty obcí a právě obce, které jsou neustále vystavovány vlivu povodní, shledávají protipovodňová opatření za nedostatečná a bylo by jistě dobré v tomto směru tento stav věci ve vztahu ke klimatické změně zlepšit.

#### Přívalové deště od roku 2000

V souvislosti s povodněmi bylo zkoumáno téma přívalových dešťů a vypořádáním se s jejich následky, tedy konkrétně s odváděním srážkové vody. S vážnějšími následky přívalových dešťů se musí vypořádávat téměř 2/3 obcí, přičemž žádná z těchto obcí není spokojena se současným řešením odváděním vody z obce. Nejhuře se v tomto vyjádřili obce Malá Veleň, Velké Chvojno, Starý Šachov a Velké Březno.

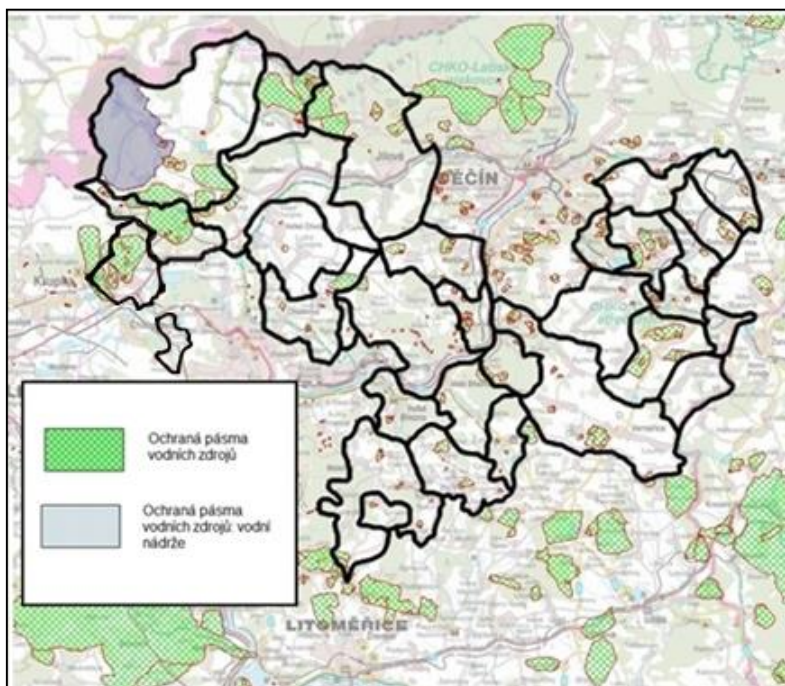
## Sucha od roku 2000

Na území působnosti MAS Labské skály se také projevil následky sucha. Zatím nejhorší sucha proběhly 2003, 2012 a 2014. Tyto sucha nejvíce pocítili obce Merboltice, Malá Veleň a Jílové, u prvních dvou se sucha projevila poklesem hladiny podzemní vody a následným nedostatkem i pitné vody. U města Jílové se sucho 2003 projevilo nárůstem požárů, dokládá to i statistika vedená JSDHO Jílové – Modrá.

### 2.1.15.9 Čistota vod

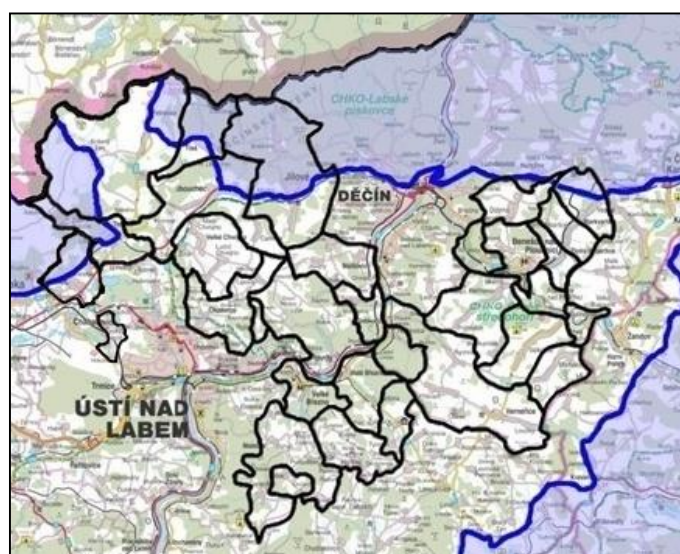
Ochranná pásma vodních zdrojů se ve větší míře nacházejí v severní části území MAS (Petrovice, Tisá, Jílové – Sněžník, Povrly), drobnější lokality jsou na území Valkeřic a Benešova nad Ploučnicí.

Mapa č. 15 Ochranná pásma vodních zdrojů, území MAS Labské skály, 2012:



Zdroj: Hydroekologický informační systém VÚV TGM

Mapa č. 16 Území chráněná pro akumulaci povrchových vod:



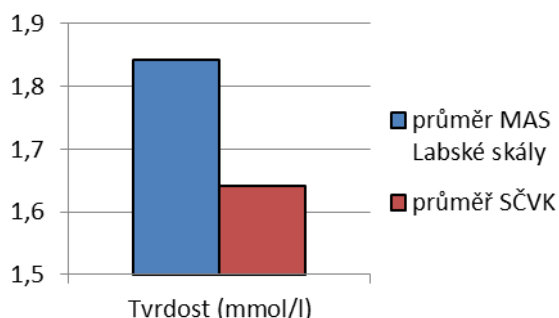
Zdroj: Hydroekologický informační systém VÚV TGM

Na území MAS Labské skály se nacházejí dvě oblasti – západní (Krušné hory), která zasahuje pouze katastr obce Petrovice, Telnice a Chlumeč, a východní zasahující více katastrů se nazývá Severočeská křída.

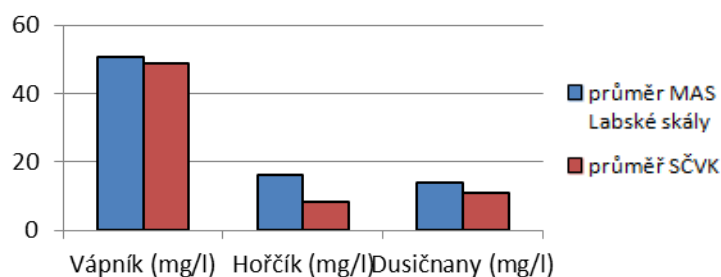
V čistotě podzemních vod se objevuje posun k lepšímu, a to zejména z důvodu výstavby ČOV u některých obcí. Stále ale přetrvává neřešené, nebo nedostatečně řešené, čištění odpadních vod v menších obcích, nebo místních částech obcí. Také u zemědělské výroby dochází často k znečišťování vod, zejména při živočišné výrobě (hnojiště, staré ekologické zátěže, apod.).

#### 2.1.15.10 Pitná voda

Graf č. 31 Tvrdost vody ve vodovodech



Graf č. 32 Ca, Mg a dusičnany ve vodovodech



Zdroj: Severočeské vodovody a kanalizace

Optimálně by voda měla obsahovat 40 – 80 mg/l vápníku, 20-30mg/l hořčíku (obsah Ca a Mg ve vodě udává tvrdost vody, jde tedy o středně tvrdou až tvrdou vodu) a maximálně 50mg/l dusičnanů, přičemž pro kojení použitelná voda maximálně 10mg/l, tomuto kritériu vyhovují i některé zdroje na území MAS Labské skály.

### 2.1.15.11 Podpovrchové vody

Tabulka č. 34 Informace k povrchovým vodám v území MAS Labské skály

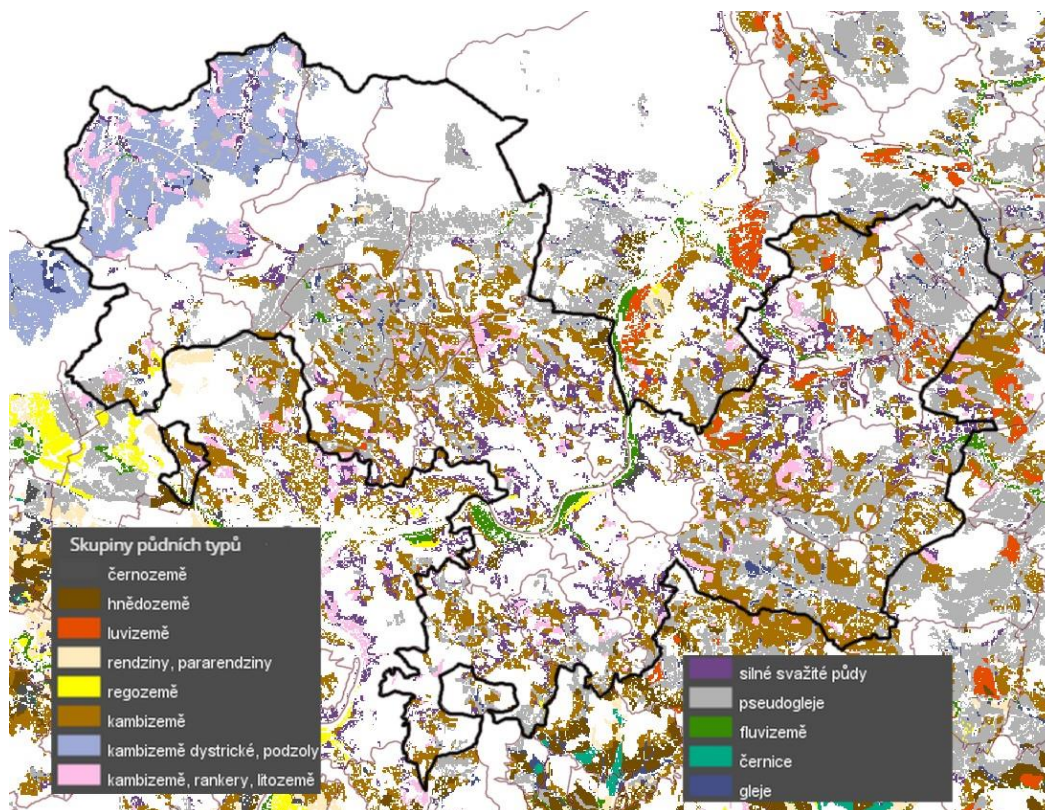
Útvary podpovrchových vod, území MAS Labské skály, 2009				
Název útvaru	Celková plocha (km <sup>2</sup> )	Kvalitativní stav	Chemický stav	Trend znečištění
<b>Svrchní vrstva</b>				
<i>V této vrstvě se žádný útvar nevyskytuje</i>				
<b>Základní vrstva</b>				
Křída Dolního Labe po Děčín - levý břeh, severní část	332	dobrý	nedosažení dobrého stavu	významný trvale vzestupný
Křída Dolního Labe po Děčín - pravý břeh	290	nevyhovující	nedosažení dobrého stavu	nemění se
Děčínský Sněžník	98	nevyhovující	nedosažení dobrého stavu	nemění se
Krystalinikum východní části Krušných hor	101	dobrý	dobrý	nemění se
Křída Dolní Ploučnice a Horní Kamenice	481	dobrý	nedosažení dobrého stavu	nemění se
<b>Hlubinná vrstva</b>				
Bazální křídový kolektor v benešovské synklinále	949	dobrý	dobrý	nemění se



### 2.1.15.12 Půdy

Tato podkapitola se účelově zabývá pouze ZPF, nikoliv půdou v území jako celkem (obecně viz kap. 2.2), proto jsou z charakteristiky vyňaty lesní, vodní a zastavěné plochy. Cílem této sekce je poukázat na rizika související s půdními zdroji obzvláště s erozí a znehodnocováním půdního fondu.

Mapa č. 17 Skupiny půdních typů



Území je převážně tvoří kambizemě (zastarale „hnědá (lesní) půda“), tento typ je nejrozšířenějším typem v České republice, poté pseudogleje. Území patří mezi méně úrodné regiony v ČR, téměř se zde nevyskytují černozemě ani hnědozemě, jako je tomu v jižnějších polabských regionech. Dáno je to odlišnými podmínkami (nadmořská výška, matečná hornina, místní klimatické poměry apod.).

Tabulka č. 35 DZES 5 na ZPF

Region	DZES 5 na ZPF		
	Silně erozně ohrožená	Mírně erozně ohrožená	Erozně neohrožená
území MAS Labské skály (ha)	1 707,3	5 714,4	8 583,0
území MAS Labské skály (%)	10,7%	35,7%	53,6%
Ústecký kraj (%)	1,8%	14,4%	83,8%
Česká republika (%)	1,8%	15,6%	82,6%

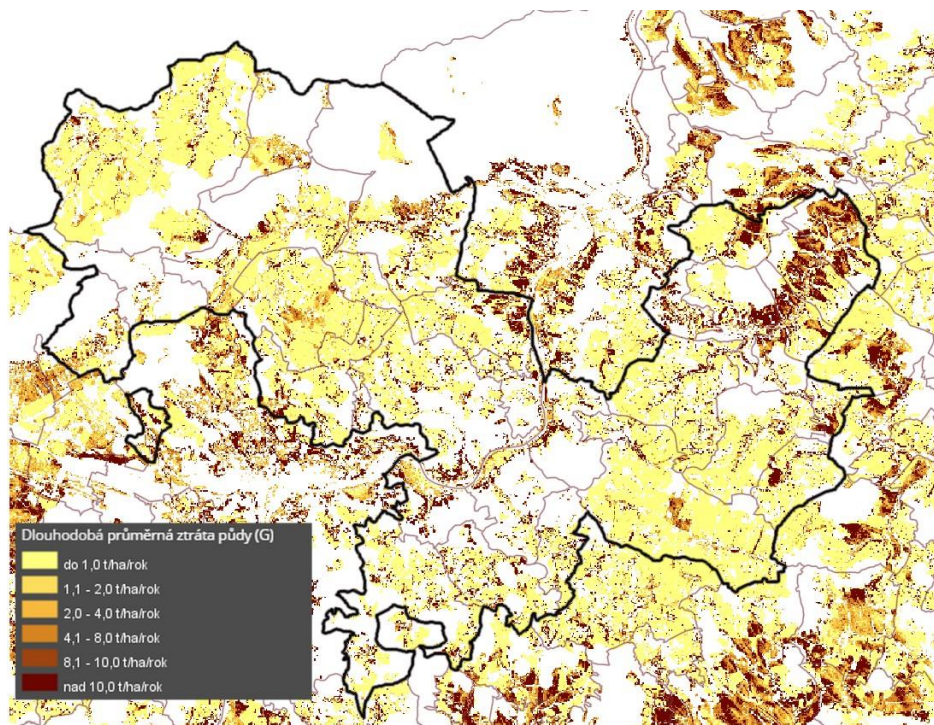
DZES (Dobrý zemědělský a environmentální stav) je standardem, který vymezuje oblasti s určitou mírou ohroženosti vodní erozí pro účely zemědělství. Tento standard tedy řeší problematiku protierozní ochrany půdy stanovením požadavků na způsob pěstování vybraných hlavních plodin na erozně ohrožených půdách.



Z tabulky je zřejmé, že zájmové území má větší koncentraci ohrožených území než je tomu u nadřazených jednotek, což je způsobeno polohou regionu, nadmořskou výškou a působením člověka. Nejvíce hektarů takto ohrožené půdy náleží území obcí Heřmanov, Povrly, Malšovice a Malečov.

Kompletní tabulka „DZES na ZPF“ a „DZES 5 na ZPF“ - viz Tabulková část - Tabulka č. 46 a Tabulka č. 31

Mapa č. 18 Dlouhodobá průměrná ztráta půdy

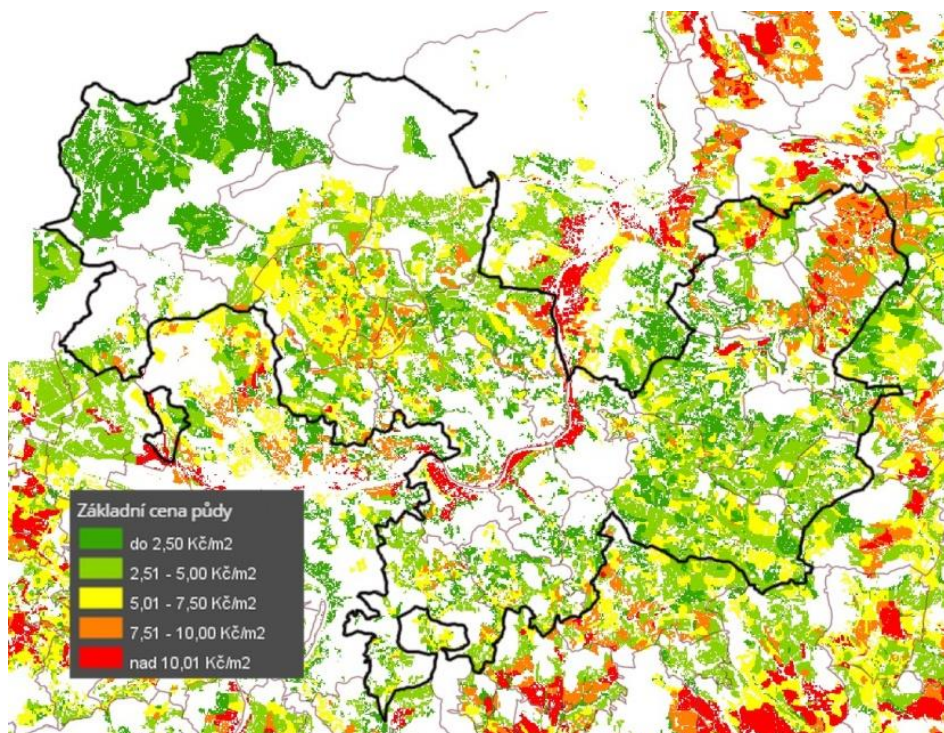


Potenciální ohroženost zemědělské půdy vodní erozí – vyjádřena dlouhodobým průměrným smyvem půdy (t/ha/rok). Uvedená mapa ukazuje na svahy ve východní části zájmového území. Důvodem je součet negativních faktorů jako je orientace a sklon svahů, půdní typ (viz Mapa č. 14, převážně pseudogleje, tzn. nižší úrodnost, více zemědělské aktivity, více eroze) apod.

Acidifikace je degradační proces, při kterém dochází k pozvolnému snižování hodnoty půdní reakce tj. okyselování půdy. Tato půdní charakteristika je velmi významný půdní ukazatel, který má mimo jiné vliv na přístupnost živin, jejich pohyb v půdě (včetně pohybu těžkých kovů), růst rostlin, biologické oživení půdy, tvorbu a kvalitu humusu a další půdotvorné procesy. Uvedená mapa zachycuje na území obcí Petrovice, Tisá, a obecně sever zájmového území, vyšší nadmořské výšky.

Utuzení půdy omezuje infiltraci, urychluje povrchový odtok a zvyšuje erozi, zmenšuje retenční vodní kapacitu a využitelnou vodní kapacitu půdy, omezuje účinnou hloubku půdního profilu a potlačuje biologickou aktivitu zhoršením vzdušného, vodního a termického režimu půdy. Dochází při ní k utuzení podorničí a spodiny, na těžších půdách často kombinovaného s genetickým utuzením. Rozpadu půdní struktury a následnému utuzení půdy tedy často předchází acidifikace půdy a úbytek organické hmoty. Dalšími důležitými faktory ovlivňující tento proces jsou např. vliv těžké zemědělské a lesní mechaniky, změna hydrotermických podmínek způsobené vysokými dávkami závlahové vody, pěstování monokultur bez zastoupení víceletých pícnin v osevním postupu, používání draselných hnojiv apod. Toto riziko výrazně koresponduje se ztrátou půdy vodní erozí (viz Mapa č. 16) v již zmíněné oblasti obcí Markvartice, Horní Habartice, Dolní Habartice a Benešov nad Ploučnicí.

Mapa č. 19 Základní cena zemědělských pozemků dle BPE



Ocenění zemědělské půdy je určeno ze specifických vlastností půdy (zejména úrodnosti), které byly zjišťovány v rámci bonitace půdního fondu. Bonitace respektuje základní, v podstatě neovlivnitelné faktory, jakými jsou klima, půdní typy, svažítost, skeletovitost a hloubka ornice konkrétního pozemku. Ve srovnání s rozložením půdních typů (viz Mapa č. 14), ceny půd téměř kopírují výskytů půdních typů, jakožto jednoho z hlavních ukazatelů. Taktéž je možné sledovat souvislost s mapami č. 15,16,17 např. v stále zmiňované severovýchodní části regionu. V rámci ČR je hodnota půdy na území MAS Labské skály v průměru nižší než v jiných regionech.

#### 2.1.15.13 Lesy

Většina lesních porostů vyskytujících se zejména na územích CHKO patří do vlastnictví Lesů ČR (cca 65%). Menší část je ve vlastnictví obcí (cca 20%) a zbytek je ve vlastnictví soukromých vlastníků. Lesy zaujímají především polohy nevhodné pro zemědělské využití (příkré svahy, vrcholy, mělké půdy). Pro lesy na území MAS Labské skály je charakteristická široká škála vyskytujících se dřevin, častý výskyt druhově bohatých porostních směsí a poměrně velké zastoupení listnatých lesů s přírodě blízkou dřevinnou skladbou. Nejrozšířenějšími dřevinami jsou smrk ztepilý a duby (letní, zimní, částečně šípák), následují bříza, jasan, buk a modřín.

K zajištění péče o lesy jako o důležité ekosystémy je důsledné dodržování plánů hospodaření v lesích. Je také důležitá informovanost o možnostech dotační podpory, která může být smysluplně využita k tomuto účelu.

#### 2.1.15.14 Zvýšení biodiverzity v území

Opatření se váže na SC Posílení biodiverzity, ale prolíná se i do specifického cíle podporujícího zemědělské podnikání. K posílení biodiverzity je třeba přistupovat koordinovaným způsobem ve spolupráci jak s dotčenými uživateli pozemků, tak s obcemi a dalšími vlastníky. Při přípravě Programového rámce, byl zjištěn zájem o budování alejí, stromořadí (např. podél cest) a některých protierozních opatření, které navazují na pozemkové úpravy.



#### 2.1.15.15 Myslivost, včelařství

Na území MAS existuje množství honiteb, které mají v naprosté většině smíšený charakter a jejich držitelé jsou většinou honební společenstva. Předmětem mysliveckého hospodaření je zejména zvěř spárkatá (srnec, prase divoké, příp. jelen, daněk, muflon) a zvěř drobná (zajíc, bažant, příp. kachna divoká). Problémem jsou neúměrné stavy černé zvěře, které mají negativní vliv nejen na zemědělsky obhospodařované plochy, ale i na zvláště chráněné druhy organismů (vyrývání rostlin, likvidace stanovišť pro vývoj bezobratlých, likvidace hnízd na zemi hnízdících druhů).

Myslivecká sdružení (spolky) působí téměř ve všech obcích na území MAS Labské skály.

Včelaři, kteří působí na území MAS, jsou sdruženi pod Základní organizaci Svazu českého včelařů v Děčíně, nebo v Ústí nad Labem. V poslední době stoupá o včelařství zájem, který je nutné podporovat.

#### 2.1.15.16 Odpadové hospodářství z hlediska ochrany životního prostředí

Na území všech obcí i měst na území MAS Labské skály probíhá sběr tříděného odpadu, který zajišťují obce v rámci pravomocí a povinností ve své samostatné působnosti. Obce (a města) mají smluvně zajištěné služby - svoz a ukládání odpadů. V současné době obce řeší své systémy sběru odpadů z hlediska přísnější legislativy (zajištění sběru bioodpadů, odpad z údržby zelených ploch apod.).

Systém řešení nakládání s odpady mají obce v území MAS podobný. Ve většině obcí a ve městech jsou hrazeny obyvateli poplatky za svoz odpadů stanovené obecně závaznou vyhláškou. V mnoha obcích probíhá ještě svoz velkoobjemového odpadu většinou 1x do roka. V některých větších sídlech jsou k dispozici sběrné dvory (Jílové, Benešov nad Ploučnicí, Chlumec), jinde sběrné dvory plánují. Likvidace odpadů představuje pro obce zvýšené náklady, protože poplatky od obyvatel zcela nepokrývají částky, které obec za likvidaci všech druhů odpadů zaplatí, přičemž objem odpadů má vzrůstající tendenci. Přes toto dotování likvidace odpadů ve prospěch obyvatel stále dochází v lokalitách některých obcí k výskytu černých skládek. Nejde jen o komunální odpad, ale i o odpad ve škarpách silnic, na odlehlých místech a v blízkosti turistických tras v přírodě. Tento nešvar je velmi nepříjemný a jedinou možností, aby se skládka nešířila, je její likvidace, což značně zatěžuje rozpočet obcí.

Je potřeba se zaměřit jednak na ekologickou výchovu už ve školách, ale i osvětu mezi dospělými. Mnohde bude jediným řešením monitorování problematických míst a důsledné využití sankcí, které příslušný zákon umožňuje.

### 2.1.15.17 Využití obnovitelných zdrojů a snížení energetické náročnosti budov

Na území MAS Labské skály dochází v posledních letech k postupnému rozvoji využívání obnovitelných zdrojů. I přes dotační možnosti ale stále nejsou využívány tak, jak by bylo žádoucí. Propagace možností využití obnovitelných zdrojů a informovanost o dotační podpoře bude jednou z dalších priorit této Strategie.

Tabulka č. 36 Obnovitelné zdroje na území MAS

Využívání obnovitelných zdrojů na území MAS Labské skály
<b>Povrly - p. Schick</b>
Tepelné čerpadlo zabezpečuje ohřev teplé vody a vytápění rodinného domu v obci Povrly.
<b>Velké Březno</b>
Malá vodní elektrárna se nachází na Homolském potoce v bývalém mlýně za obcí Velké Březno, výkon 6,5 kW.
<b>Františkov nad Ploučnicí - Cuprum, s.r.o.</b>
Malá vodní elektrárna v obci Františkov nad Ploučnicí č.p. 125 na Ploučnici, tvořená dvěma turbínami o výkonu 175 kW.
<b>Malé Březno</b>
Malá vodní elektrárna na Lučním potoce o celkovém výkonu 5,5 kW
<b>Dolní Habartice - mlýn</b>
Malá vodní elektrárna se nachází v obci Dolní Habartice č.p. 22, na říčce Bystrá o celkovém výkonu 5,5 kW.
<b>Telnice</b>
Malá vodní elektrárna se nachází v Telnici na Telnickém potoce o výkonu 11 kW
<b>Petrovice</b>
Větrné elektrárny typu Enercon E-70 o celkovém výkonu 2000 kW, nacházející se na východním konci Krušných hor, jihovýchodně od obce Petrovice.
<b>Brložec</b>
Větrná elektrárna 5000 DC (výkon 5kW) je umístěna v členité části Brložce (v dohledu Lužických hor). Členitost a nemožnost stavby nad horizontem (CHKO České středohoří) způsobuje nepravidelnost dodávek. Slouží k pokrytí vlastní spotřeby domu.
<b>Dobrná - p. Jiřík</b>
Termo-solární systém HELIOSTAR 202 N2LF se nachází na rodinném domku v Dobrné na předhůří Lužických hor. Slouží k topení, ohřevu teplé vody a ohřevu bazénu.
<b>Brložec - p. Jiřík</b>
Termo-solární systém HELIOSTAR 202 N2LF nacházející se na rodinném rekreačním domku v lokalitě Brložec (č.p. 2) u obce Dobrná, východně od Děčína.
<b>Benešov nad Ploučnicí</b>
Solární systém HELIOSTAR 202 v rodinném domě zabezpečuje ohřev teplé vody a přítápění.
<b>Libouchec</b>
Solární systém na budově Základní školy
Solární elektrárna u býv. Autocentra Libouchec
<b>Jílové – Modrá FC Jiskra</b>
Solární systém na ohřev teplé vody pro sprchy družstev
<i>Zdroj: Atlas zařízení využívající obnovitelné zdroje energie (<a href="http://calla.ecn.cz/atlas/index.php">http://calla.ecn.cz/atlas/index.php</a>)</i>
Poznámka autorů databáze: Databáze není a nemůže být kompletní, je výsledkem systematického mapování v některých krajích a spolupráce provozovatelů a firem z této oblasti.

Na území MAS ve Velkém Chvojně je ve zkušebním provozu bioplynová stanice, která spaluje prasečí kejdu (z provozu Proagro Nymburk, závod Velké Chvojno), hovězí hnůj (z hospodářství Farma Ing. František

Milec), senáž ze zemědělských pozemků a odpadní travní hmota z údržby veřejné zeleně. V Malém Chvojně je situována výroba rostlinných pelet.

## 2.1.16 Řízení obcí, informovanost, spolupráce

### Územní a strategické plánování obcí

Stav ve využívání strategického plánování obcí je přehledně uveden v tabulce č. 32:

Tabulka č. 37 Územní a strategické plánování členských obcí MAS

Obec	Územní plán	Rok pořízení	Strategický nebo rozvojový plán na urč. období	Platnost	Jiné strategické dokumenty
Benešov nad Ploučnicí	ano	2006	Zpracovává se		Strategie rozvoje Sdružení obcí Benešovska Regenerace městské památkové zóny
Dobkovice	ano	2012	ano		Zpracovává se strategický plán obce Dobkovice
Dobrná	ne		ne		
Dolní Habartice	ano	2009	Zpracovává se		
Františkov nPL	ano	2009	Zpracovává se		
Heřmanov	ne	dokončuje se	Zpracovává se	2017	Strategický plán rozvoje obce Heřmanov do r. 2017
Homole u Panny	ano	2013	ANO		Ne
Horní Habartice	ano		Zpracovává se		
Chlumec	ano	2001	ne		Ne
Chuderov	ano		Bude zpracován		
Jílové	ano	2009	Zpracovává se		Ne
Libouchec	ano	2013	Zpracovává se	2015	Plán rozvoje 2014 - 2015
Malá Veleň	ano	2010	ano		Ne
Malé Březno	ano	dokončuje se	ne		
Malečov	ano	2013	ANO		
Mašovice	ano	2006	ANO	2018	Strategický plán rozvoje obce Mašovice do roku 2018
Markvartice	ano	2012	Bude zpracován		
Merboltice	ano	2010	Bude zpracován	2014	Zásobník projektů dle priorit s ohledem na strategii rozvoje Merboltic
Petrovice	ano	2014	Zpracovává se		
Povrly	ano	2013-2014	ANO	2020	Požární řád obce, povodňový plán obce
Ryjice	ano	2009	ne		
Starý Šachov	ne		ne		
Těchlovice	ano	2010	Zpracovává se		
Telnice	ano	2014	ANO	2020	Ne
Tisá	ano	2012	ANO	2020	Strategický plán rozvoje obce Tisá
Valkeřice	ne		ne		
Velké Březno	ano	2013	Zpracovává se		Návrh strategického plánu rozvoje obce do roku 2020 (neschválený zastupitelstvem obce)
Velké Chvojno	ano		Bude zpracován		
Verneřice	ne		ne		
Zubrnice	ano	2013	ano	2014	



Většina členských obcí MAS Labské skály má zpracovaný územní plán obce. Minimum obcí má zpracovaný strategický (rozvojový) plán rozvoje obce na různá období a v různé kvalitě. V současné době na doporučení naší MAS řada obcí na zpracování kvalitního rozvojového dokumentu, jehož součástí by byl např. i komunitní plán, pracuje. Nejnovější a komunitně projednaný Strategický plán rozvoje má obec Tisá a Malečov. V této oblasti je třeba vysvětlovat zastupitelům význam a nutnost strategického plánování a poskytnout pomoc při zpracování strategických dokumentů obcí. MAS Labské skály ze své činnosti v přípravě strategií a SPL načerpala zkušenosti v této oblasti.

V rámci řešení koncepce školství se území MAS zapojí do zpracování MAP (Místního akčního plánu rozvoje vzdělávání), který bude pořizován v rámci celého ORP Děčín i Ústí nad Labem. Jde o koncepční dokument, který zajistí propojení a návaznost aktivit týkajících se vzdělávání v ZŠ a MŠ, ale také partnerství dalších organizací v obci zabývajících se např. volnočasovými aktivitami dětí. Na zpracování MAP se budou podílet jak zřizovatelé, tak ostatní aktéři. MAP bude obsahovat naplánování opatření, která povedou ke zkvalitnění řízení škol, k podpoře sociální inkluze, začleňování a pomoc dětem s poruchami učení apod. MAS má zájem být realizátorem projektů MAP pro ORP Ústí nad Labem a ORP Děčín, ve spolupráci a partnerstvím se statutárními městy, MAS Český Sever a Mikroregionem Milada, vzhledem ke znalosti území a zkušenostem se strategickým plánováním.

Strategii rozvoje mají zpracovány i DSO v území MAS, tyto strategie je třeba aktualizovat a případně zpracovat nové.

### 2.1.17 Rozvojová území

V území MAS existují nevyužívaná území (nebo objekty) typu brownfields. Jde o objekty dlouhodobě opuštěné nebo nedostatečně využívané, které by bylo možné využít k podnikání. Jedná se především o opuštěné zemědělské objekty, ale i o bývalé restaurace (Penzion Modrá, Libouchec Poseidon). Významnou lokalitou je Benešovsko, Františkov n. Pl. a Verneřicko, kde se nacházejí opuštěné z větší části nevyužívané budovy bývalých továren, podél toku Ploučnice při silnici Děčín - Česká Lípa. Jde o objekty vhodné k podnikání, ale třeba i k využití na vybudování zázemí pro cestovní ruch. Vhodným využitím vzniknou pracovní místa a dojde k posílení ekonomiky v oblasti benešovska, kde je nejvyšší nezaměstnanost a migrace obyvatel.

Za rozvojové území je možné považovat celé území MAS Labské skály. V podstatě všude se nabízejí možnosti, jak využít atraktivit území k rozvoji např. cestovního ruchu a s tím spojených služeb.

Rozvojový potenciál má území MAS především v oblasti služeb (a to i pro cestovní ruch), v oblasti činnosti spolků a velký potenciál má rovněž pro realizaci veřejně prospěšných, partnerských projektů např. v oblasti péče o památky, dále v oblasti spolupráce se školami, v oblasti lokální ekonomiky, ve spolupráci institucí, zaměstnavatelů a škol a vůbec rozvíjení mezisektorové spolupráce.

### 2.1.18 Lidské zdroje

Podle analýzy existuje v území řada podnikatelských subjektů (i živnostníků). Některé firmy mají již dlouholetou tradici a snaží se na trhu práce obstát, ovšem nepříznivá situace je v oblasti drobných živností, kdy chybí živnostníkům odpovídající zázemí a mnohdy jejich živnosti „živoří“. Chybí jim informace, neumějí se orientovat v oblasti marketingu, chybí vzájemná spolupráce. Jak vyplývá z analýzy v oblasti ekonomiky, v území chybí zaměstnavatelé střední velikosti, klesá počet ekonomicky aktivních firem. Určitým problémem je i horší vzdělanostní struktura obyvatel na území MAS Labské skály. Příležitostí je posilování vzájemné spolupráce menších firem a živnostníků, osvěta v oblasti sociálního podnikání a principů lokální ekonomiky, nastartování a rozvoj spolupráce mezi institucemi, školami a zaměstnavateli, prezentace úspěšných firem a jejich podnikatelských záměrů v území, vzdělávací programy na bázi celoživotního vzdělávání, rekvalifikace, kurzy pro začínající podnikatele, osvěta v oblasti řemesel a technického vzdělávání pro žáky základních škol, apod.

### 2.1.19 Využití vlastních prostředků

Obce mají zkušenosti s realizací projektů, umí plánovat ve vztahu k zajištění spolufinancování projektů. U podnikatelské sféry je situace složitější. Chybí dostatečný finanční základ k předfinancování projektů, je třeba uvažovat s obnovou investic apod. Proto jsou na místě zejména v „rozjezdové době“ projekty přinášející informace o možnostech, které podnikatelé a živnostníci mají, ale také průběžné vzdělávání a snaha o osobní růst. Zkušenosti, které má naše MAS s realizací PRV OSA IV Leader ukázala, že někteří podnikatelé mají zkeslené představy o možnostech a hlavně pravidlech k získání dotací. Tento stav je možné napravit jedině informační kampaní, vysvětlováním, školením a publicitou dobré praxe. Přesto všechno jsme přesvědčeni, že území MAS Labské skály má dostatek potenciálu realizovat Strategii SCLLD v území.

Neziskové organizace (spolky), které mají zkušenosti s realizací projektů, většinou řeší využití dobrovolné práce.

SWOT ANALÝZA

SILNÉ STRÁNKY
<b>Obce</b>
Příliv nových mladých obyvatel do malých obcí, kteří se zapojují do místního dění
Existence aktivních spolků (hasiči, sportovci, myslivci, místní zájmová sdružení)
Mateřská centra (NNO) a aktivita seniorů U3V
Schválená nebo rozpracovaná ÚPD ve většině obcí
Spolupráce obcí i dalších subjektů v rámci malých projektů MAS (ne PRV)
Základní školství i v menších obcích
Existence místního partnerství a spolupráce, znalost místních poměrů – MAS Labské skály
<b>Území</b>
Území MAS - větší i menší sídla
Atraktivní příroda s vysokými přírodními a krajinnými hodnotami (v území se nacházejí chráněné krajinné oblasti, blízkost NP Česko-saské Švýcarsko)
Příhraniční poloha - přeshraniční spolupráce
Blízkost krajského města Ústí nad Labem a statutárního města Děčína
Existence tří mikroregionů v území - rozvoj meziobecní spolupráce
Území plné různých atraktivit (zámky, hrady, skály, příroda, rozhledny, vyhlídky, místní muzea), památky (církevní, drobné, přírodní), historie těžby nerostů
<b>Ekonomika</b>
V každé obci zemědělský subjekt
Nevyužitý potenciál přírody a krajiny pro posílení ekonomiky v rámci udržitelného rozvoje
Rozvíjející se agroturistika
<b>Životní prostředí</b>
Ve většině obcí vyřešené nakládání s odpady
Dostatek ploch vhodných k výsadbě ovocného stromořadí
<b>Zemědělci + vlastníci půdy</b>
Rozvíjející se zájem o zemědělské podnikání (kozí farmy, malé rodinné farmy)
Pouto k historickým hodnotám území
Rozvoj agroturistiky - dobré příklady v území

SLABÉ STRÁNKY
<b>Obce</b>
Nízká aktivita obyvatelstva ve správě věcí veřejných
Jazykové bariéry u obyvatel
Špatné mezilidské vztahy (sousedské)
Demografický vývoj stárnutí obyvatelstva
Málo využívané Strategické plánování
Málo vysokoškolsky vzdělaných obyvatel, nižší podíl osob s úplným středoškolským vzděláním v porovnání s ČR i Ústeckým krajem.
Zastaralé a nevyhovující učebny pro výuku technických a jazykových předmětů v ZŠ
Nedostatek zázemí pro prorodinnou politiku obcí (nevyhovující prostory a chybějící aktivity)
Pomalá obnova majetku (komunikace, chodníky, budovy) – nedostatek financí, nízký počet zařízení sportovní a kulturní infrastruktury a špatný stav těchto zařízení
Nedostatečná kapacita a skladba sociálních služeb a absence rozvojových a strategických dokumentů v oblasti sociálních služeb (komunitní plány sociálních služeb)
Nedostatečné zázemí pro komunitní setkávání obyvatel
Malé množství aktivit podporujících sociální začleňování a boj proti chudobě
Nedostatečná informovanost obyvatel ze strany vedení měst a obcí týkající se velkých investičních záměrů developerů
Dopravní bezpečnost – absence bezpečných přechodů pro chodce s moderními bezpečnostními prvky, absence chodníků u frekventovaných dopravních tahů (silnic I. a II. třídy), u vlakových nádraží chybí autobusové zastávky pro zvýšení dopravní obslužnosti, tedy i řešení přepravy pro invalidy, seniory a rodiny s malými dětmi
Výskyt vandalismu, užívání drog mezi mládeží, kriminalita (krádeže)
Snižující se zájem o kulturní a historické dědictví krajiny
Nevyužitý potenciál atraktivit území
Nedostatečné propojení cyklotras a cyklostezek při cestě do zaměstnání, do škol a za službami
Zastaralé a nevyhovující zázemí JSDH
<b>Území</b>
Nevyřešený dálniční přívaděč z Děčína na D8
Hustá kamionová doprava silnice II/262 Děčín – Česká Lípa
Chybějící jez v Děčíně
Přeshraniční spolupráce existuje, ale málo aktivit a nekoordinace
Nedostatečně značená síť cyklostezek a cyklotras s nízkou mírou propagace
Nevyužití potenciálu, který máme (propagace v ČR, budování nových turistických cílů, tématické stezky a expozice (těžba, historie obcí)
Nedostatečná síť turistických tras vč. naučných stezek
<b>Ekonomika</b>
Nedostatek pracovních příležitostí v některých částech regionu (zejména Benešovsko)
Málo služeb pro cestovní ruch (chybí ubytování, stravovací služby, půjčovny sport. vybavení)
Vyšší nezaměstnanost
Chybějící sociální podniky v území
Nízká kupní síla obyvatel s negativním dopadem na rozvoj lokální ekonomiky
Vysoká vyjíždka za prací s horší dopravní dostupností v některých obcích

Nespolupráce mezi podnikateli v cestovním ruchu, chybí integrované projekty v oblasti CR
Neinformovanost podnikatelů (i živnostníků a zemědělců) o možnostech podpory podnikání
Na území MAS je mnoho ekonomických subjektů, ale cca 50% je neaktivních
<b>Životní prostředí</b>
Kvalita ovzduší – mnoho lokálních zdrojů znečištění
Ochrana vod - v některých obcích není kanalizace
Absence revitalizačních opatření na posílení biodiverzity území (výsadba alejí, realizace protierozních a revitalizačních opatření)
Existence a neřešení černých skládek
Ohrožení životního prostředí a snížení pohody bydlení v důsledku budování logistického centra (CPI park Žďárek) příp. dalších podobných záměrů
Velký výskyt invazivních druhů rostlin (zejména křídlatka a netýkavka)
Špatný stav v řešení odvodu dešťových vod v některých obcích
<b>Zemědělci + vlastníci půdy</b>
Rozdrobená půdní údržba (nevyhovující tvarové uspořádání pozemků, nepřístupné pozemky, podílové vlastnictví půdy)
Špatný způsob hospodaření
Neznalost vlastnických hranic v terénu
Nefunkční prvky ÚSES
Nedostatečné využití půdního potenciálu
Zastaralá a nedostatečná infrastruktura pro zemědělskou výrobu včetně vozového a strojového parku
Nízká aktivita zemědělců v oblasti zpracování zemědělských produktů zapříčiněná nedostatkem informací a příkladů dobré praxe
Malá četnost regionálních trhů s místními produkty



PŘÍLEŽITOSTI
<b>Obce</b>
Větší zapojení obyvatel do rozhodovacích procesů
Nabídka pozemků k bydlení (územní plány obcí)
Využití strategického plánování obcí (rozvojové plány), ve školství (MAP), v sociální oblasti (komunitní plány péče)
Podpora občanských aktivit (spolků, ale i prospěšné činnosti neformálních skupin)
Rozvíjení meziobecní spolupráce a spolupráce mezi DSO – společné projekty
Vzdělávání zastupitelů obcí, využití nástrojů komunitního plánování a spolupráce
Budování zařízení pro kulturu a sport
Využití dobrovolnictví
Spravedlivá podpora občanských iniciativ (NNO)
Spolupráce škol na území MAS
Modernizace specializovaných učeben ZŠ
Projekty zaměřené na mládež – s přímým zapojením mládeže do realizace
Zlepšení komunikace a informovanosti občanů
Prorodinná politika obcí (budování míst k setkávání, komunitní centra, mimoškolní vzdělávání, volnočasové aktivity)
Využití zázemí škol (případně jiných vhodných objektů) pro prorodinnou politiku obcí (příměstské tábory, školní kluby, apod.)
Rozvoj sociálních služeb (terénní sociální služby, služby pro seniory a občany s handicapem)
Přenos informací pro potenciální žadatele o dotace
Realizace péče a obnovy kulturního dědictví v obcích i krajině (drobné památky)
Zlepšení podmínek pro agroturistiku a venkovskou turistiku
<b>Území</b>
Rozvoj cestovního ruchu – využití potenciálu, které území má – spolupráce mezi obcemi, podnikateli
Spolupráce s destinačními agenturami
Péče, obnova a využití památek a kulturního dědictví v rámci cestovního ruchu
Budování naučných stezek, turistických tras, audiotras, cyklostezek
Posílení propagace a publicity v oblasti cestovního ruchu
Budování zázemí pro cestovní ruch (ubytování, stravování, informační centra, publicita)
Budování cyklotras jako alternativního druhu dopravy do zaměstnání, do škol a za službami
<b>Ekonomika</b>
Rozvoj sociální podnikání
Rozvoj podnikání, zejména služeb, které v území chybí
Rozvoj cestovního ruchu
Rozvoj lokálního podnikání
Vzdělávací projekty pro zvýšení znalostí a dovedností směřujících k podpoře podnikání, rekvalifikační programy
Rozvoj agroturistiky
Budování a posílení vzájemné spolupráce podnikatelských subjektů, podnikatelských subjektů a institucí (obce, OHK, úřad práce, školy, MAS)

Spolupráce s místními zaměstnavateli - programy na zvýšení dovedností ke zvýšení šance na pracovní uplatnění

Místní infoservis (v rámci území) k nabídce pracovních míst

### **Životní prostředí**

Předání informací obyvatelstvu o využití dotací na realizaci projektů k výměně zdrojů vytápění (kotlíkové dotace) a dalších projektů ke snížení energetické náročnosti objektů

Akce a projekty podporující environmentální výchovu

Zpracování studií v oblasti agroenvironmentálně - klimatických opatření

Rozvoj cestovního ruchu s ohledem na přírodu a chráněná území (vč. biotopů a výskytu fauny)

V případě změn územních plánů brát ohled na životní prostředí (průmyslové zóny)

Řešení dopravy, vč. podpory zachování „Kozí dráhy“ nejen pro turistický ruch, ale jako součást dopravní obslužnosti

Výsadba alejí, remízků a budování vodních ploch a mokřadů (zadržení vody v krajině), likvidace invazivních druhů rostlin

Účinné řešení černých skládek (monitorování, odstranění, sankce)

Koordinace aktivit na posílení biodiverzity (obnova původních ovocných druhů stromů, výsadba alejí, protierozní a revitalizační opatření, apod.)

### **Zemědělci + vlastníci půdy**

Scelení a tvarové uspořádání pozemků – pozemkové úpravy

Využívání moderních technologií v zemědělské výrobě včetně vozového parku

Zpřístupnění pozemků a tím i zvýšení tržní ceny nemovitostí (návrh a realizace cest)

Návrh a realizace prvků ÚSES, obnova, ochrana, zlepšování ekosystémů

Efektivní využití půdy jako výrobního faktoru

Realizace polních cest kolem zastavěných částí obce

OHROŽENÍ
Nestálá politická situace
Byrokratismus
Ztráta zájmu obyvatelstva o věci veřejné
Nedořešení velkých dopravních projektů
Změny legislativy
Neřešení kriminality a dalších negativních jevů
„Odliv mozků“ - odchod perspektivních lidí z území
Nesprávně zacílená dotační podpora
Klimatické výkyvy - povodně, záplavy, eroze
Společenská izolace
Regionální izolovanost
Komplexní nepropojenost územního plánu
Narušení dobrých sousedských vztahů
Nízká ekologická stabilita
Citové odtažení od půdy
Ekonomická krize
„Vyhoření“ aktivních lidí

ANALÝZA PROBLÉMŮ A POTŘEB

V následující tabulce jsou stručně shrnuty problémy a potřeby plynající z analytické části SCLLD.

Tabulka č. 38 Analýza problémů a potřeb

	problémy	potřeby	řešení
Zvláštnosti území	<ul style="list-style-type: none"> <li>- Slabé využití potenciálu území - vysoká atraktivita území z hlediska cestovního ruchu, příhraniční poloha regionu a započatá příhraniční spolupráce.</li> </ul>	<ul style="list-style-type: none"> <li>- Efektivněji využít potenciál území k rozvoji udržitelného cestovního ruchu a budování principů lokální ekonomiky za možného využití fungující příhraniční spolupráce.</li> </ul>	<ul style="list-style-type: none"> <li>- Realizace projektů zaměřených na rozvoj cestovního ruchu s využitím možností příhraniční spolupráce, podpora podnikání v oblasti služeb, zejména drobné podnikání, agroturistika a navazující služby, rozvoj zemědělského podnikání ve smyslu zavádění prodeje ze dvora, podpora místních produktů, apod.</li> <li>- Podání individuálních žádostí o podporu z národních zdrojů,</li> <li>- Smysluplné využití obecních rozpočtů;</li> </ul> <p><b>Řešení prostřednictvím ESI fondů s ohledem na možnosti financování v rámci SCLLD:</b></p> <ul style="list-style-type: none"> <li>- OP PRV – opatření 4.1.1 Investice do zemědělských podniků (článek 17, odstavec 1, písmeno a);</li> <li>- OP PRV – opatření 6.4.1 Investice do nezemědělských činností</li> <li>- OP IROP – SC 4.2.1. Zpracování a uvádění na trh zemědělských produktů</li> <li>- OP IROP, OPZ – SC 2.2. Vznik nových a rozvoj existujících podnikatelských aktivit v oblasti sociálního podnikání</li> <li>- OP OPZ – SC 2.3.1. Zvýšit zapojení lokálních aktérů do řešení problémů nezaměstnanosti a sociálního začleňování</li> </ul>

	problémy	potřeby	řešení
<b>Demografie</b>	<ul style="list-style-type: none"> <li>- Trend stárnutí obyvatelstva a hrozba z pokračování tohoto trendu i v budoucnu, aktuálně „nepřirozená“ mladá věková skladba obyvatel způsobená poválečným dosidlováním regionu (dle prognóz bude tento stav v Ústeckém regionu výraznější než v jiných regionech).</li> <li>- Poměrně velké odlišnosti ve věkové skladbě v rámci území MAS - nejvíce obyvatel v produktivním věku oproti ostatním obcím MAS je v Petrovicích (dle vypočítaného indexu stáří – Petrovice = 47,13, nejvyšší index stáří je ve Františkově nad Ploučnicí 139,58, Horních Habarticích a Heřmanově shodně 118,18, v Zubrnících 113,88 a v Povrlech 112,74).</li> </ul>	<ul style="list-style-type: none"> <li>- Reagovat na tyto nepříznivé demografické trendy, které budou spjaty s vyššími nároky na sociální infrastrukturu a služby poskytované v sociální oblasti.</li> </ul>	<ul style="list-style-type: none"> <li>- Příprava území na zvyšující se nároky na sociální infrastrukturu a sociální služby (sociodemografické analýzy, podpora vzniku komunitních plánů sociálních služeb jednotlivých obcí, komunitních center, apod.);</li> <li>- Smysluplné využití obecních rozpočtů;</li> <li>- Podání individuálních žádostí o podporu z národních zdrojů,</li> </ul> <p><b>Řešení prostřednictvím ESI fondů s ohledem na možnosti financování v rámci CLLD:</b></p> <ul style="list-style-type: none"> <li>- OP IROP, vazba na OPZ – SC 2.1. Zvýšení kvality a dostupnosti služeb vedoucí k sociální inkluzi</li> <li>- OPZ – SC 2.3.1 Zvýšit zapojení lokálních aktérů do řešení problémů nezaměstnanosti a sociálního začleňování</li> </ul>



	problémy	potřeby	řešení
<b>Vzdělanost</b>	<ul style="list-style-type: none"> <li>- Velmi podprůměrný podíl vysokoškolsky vzdělaných obyvatel související s koncentrací vysokoškolsky vzdělaných obyvatel ve větších městech s větší nabídkou relevantních pracovních příležitostí. Vysokoškolsky vzdělaných obyvatel je v území MAS necelých 5%, což představuje v absolutním počtu 1259 vysokoškoláků a absolventů bakalářského a magisterského studia v území také necelých 5% - tedy 1218 obyvatel (v porovnání s průměrem v ČR je podíl vysokoškolsky vzdělaného obyvatelstva na území MAS třikrát nižší).</li> <li>- Podíl obyvatel s úplným středním vzděláním s maturitou je v porovnání s Ústeckým krajem o cca 5% nižší, v porovnání s ČR cca o 7% nižší. Na území MAS převažují lidé vyučení a středoškolsky vzdělaní.</li> </ul>	<ul style="list-style-type: none"> <li>- Zlepšení životních podmínek pro mladé vzdělané rodiny, zejména zkvalitněním technické, dopravní a sociální infrastruktury, rozšířením nabízených sociálních a dalších návazných služeb.</li> <li>- Intenzivnější podpora drobného a malého podnikání;</li> <li>- Podpory kvalitního vzdělávání.</li> </ul>	<ul style="list-style-type: none"> <li>- Využití programů celoživotního vzdělávání a rekvalifikací (získání nových dovedností a znalostí uplatnitelných na trhu práce), kurzů pro začínající podnikatele;</li> <li>- Navázání spolupráce s Úřadem práce ČR;</li> <li>- Osvěta v rámci výběru povolání u žáků základních škol a jejich rodičů (preference řemesel a technických oborů s lepším následným uplatněním na trhu práce), nástroje k posílení zájmu žáků o technické obory, spolupráce vzdělávacích institucí, zaměstnavatelů, základních a středních škol;</li> <li>- Dobře nastavená komunální politika a smysluplné využití obecních rozpočtů;</li> <li>- Rozšíření a modernizace veřejné infrastruktury jednotlivých obcí (technické, dopravní infrastruktury, sociální infrastruktury) – podrobněji viz „technická infrastruktura“;</li> <li>- Podpora drobného a malého podnikání pro vznik dalších pracovních příležitostí přímo v regionu;</li> <li>- Vytvoření strategického rámce vzdělávání (v rámci tvorby MAP);</li> <li>- Podání individuálních žádostí o podporu z národních zdrojů,</li> </ul> <p><b>Řešení prostřednictvím ESI fondů s ohledem na možnosti financování v rámci CLLD:</b></p> <ul style="list-style-type: none"> <li>- OP IROP, vazba na OPZ – SC 2.1. Zvýšení kvality a dostupnosti služeb vedoucích k sociální inkluzi</li> <li>- OPZ – SC 2.3.1 Zvýšit zapojení lokálních aktérů do řešení problémů nezaměstnanosti a sociálního začleňování</li> <li>- OP IROP, vazba na OPZ a OP VVV – SC 2.4 Zvýšení kvality a dostupnosti infrastruktury pro vzdělávání a celoživotní učení</li> </ul>

	problémy	potřeby	řešení
Spolková činnost	<ul style="list-style-type: none"> <li>- Absence nebo nedostatek prostorů pro spolkovou činnost a setkávání;</li> <li>- Hledání zdroje financování jednotlivých aktivit;</li> <li>- Podpora, porozumění a spolupráce obcí.</li> </ul>	<ul style="list-style-type: none"> <li>- Potřeba udržení a dalšího rozvoje obecních komunit;</li> <li>- Potřeba vzniku dostupných prostor pro konání aktivit zájmových spolků, zlepšení podmínek a vytvoření prostor pro setkávání;</li> <li>- Potřeba vzniku vícegeneračních multifunkčních komunitních center;</li> <li>- Všeobecná podpora dobrovolnictví;</li> <li>- Zlepšení komunikace mezi spolky (neziskovými organizacemi) a samosprávou.</li> </ul>	<ul style="list-style-type: none"> <li>- Navázání užší spolupráce spolků a neziskových organizací se samosprávou a finanční podpora smysluplných aktivit ze strany jednotlivých obcí;</li> <li>- Pokračovat ve spolupráci spolků, sdružení a organizací s MAS Labské skály, která poskytuje odbornou poradenskou pomoc a informační servis;</li> <li>- Kromě financování činnosti spolků z darů a vlastních zdrojů, snaha o využití dotací a grantů, které podporují spolkovou činnost;</li> <li>- Smysluplné využití obecních rozpočtů;</li> <li>- Podání individuálních žádostí o podporu z národních zdrojů,</li> </ul> <p><b>Řešení prostřednictvím ESI fondů s ohledem na možnosti financování v rámci SCLLD:</b></p> <ul style="list-style-type: none"> <li>- OP IROP, vazba na OPZ – SC 2.1. Zvýšení kvality a dostupnosti služeb vedoucí k sociální inkluzi</li> </ul>
kulturní, sportovní a setkávací akce	<ul style="list-style-type: none"> <li>- neuspokojivá propagace kulturně společenských a setkávacích akcí;</li> <li>- nižší míra využití příhraniční spolupráce.</li> </ul>	<ul style="list-style-type: none"> <li>- Potřeba pokračovat v navázané meziobecní spolupráci a spolupráci se spolky a organizacemi v sousedních obcích;</li> <li>- Potřeba větší propagace pořádaných akcí;</li> <li>- Všeobecná podpora dobrovolnictví;</li> </ul>	<ul style="list-style-type: none"> <li>- Motivace obyvatel jednotlivých obcí k zapojení se do příprav a plánování kulturně-společenských akcí komunitním způsobem;</li> <li>- Pokračovat ve spolupráci obcí, sdružení, spolků s MAS Labské skály, která má za jeden z hlavních úkolů napomáhat rozvoji spolkové a meziobecní spolupráce;</li> <li>- Pořádání menších setkávacích projektů v rámci jednotlivých spolků, obcí, škol;</li> <li>- Podporovat příhraniční spolupráce.</li> <li>- Smysluplné využití obecních rozpočtů a vytvoření pravidel pro finanční podporu spolků a sdružení;</li> </ul> <p><b>Řešení prostřednictvím ESI fondů s ohledem na možnosti financování v rámci SCLLD:</b></p> <ul style="list-style-type: none"> <li>- V rámci operačních programů nejsou tyto aktivity podporovány.</li> </ul>

	problémy	potřeby	řešení
školství	<ul style="list-style-type: none"> <li>- Kapacita mateřských škol je převážně naplněna;</li> <li>- Školy v menších obcích se potýkají s nedostatkem žáků;</li> <li>- Většina škol a školek vyžadují částečnou nebo úplnou rekonstrukci (zejména snížení energetické náročnosti budov – zateplení, vytápění, výměna střeš, výměna oken, rekonstrukce a rozšíření zázemí, rekonstrukce sociálního zařízení, apod.); řešení bezbariérovosti</li> <li>- Nedostatek zázemí pro volnočasové aktivity dětí, mládeže a rodin s dětmi;</li> <li>- Absence multifunkčních vícegeneračních komunitních center;</li> </ul>	<ul style="list-style-type: none"> <li>- Potřeba modernizace učeben a vznik specializovaných učeben pro technické a přírodovědné vzdělávání a pro další moderní a inovativní metody výuky;</li> <li>- Potřeba navýšení kapacit některých škol;</li> <li>- Potřeba rozšíření a modernizace vybavení školních hřišť, zahrad, zajištění bezbariérovosti pro děti s handicapem.</li> <li>- Potřeba maximálního začlenění dětí s handicapem a poruchami učení do kolektivu;</li> <li>- Potřeba vzniku multifunkčních vícegeneračních komunitních center;</li> </ul>	<ul style="list-style-type: none"> <li>- Podpora spolupráce škol s obcemi a dalšími subjekty v obci, které se zabývají aktivitami pro děti (kroužek mladých hasičů, sportovní kluby, místní knihovna, místní spolky apod.), tím dojde k žádoucímu propojení školních a mimoškolních aktivit a zvýšení nabídky pro smysluplné trávení volného času. Pro tyto aktivity vytvořit odpovídající zázemí, klubovny, kluby dětí, ale i např. keramickou dílnu, kterou by využívala jak škola, tak i veřejnost, minifarmičky, zoo koutky, apod.;</li> <li>- Podpora vzniku „Lesních školek“ (aktivita Sousedského spolku v Merbolticích), „dětských skupin“, které představují zvýšení možností pro návrat žen (matek) do zaměstnání (např. Nupharo park, vědeckotechnický kampus, který bude sloužit nejen zaměstnancům vědeckotechnického kampusu Nupharo, ale i zájemcům z okolních obcí);</li> <li>- Podpora inkluzivního vzdělávání a péče - cílem je umožnit maximální začlenění dětí s handicapem (sociálním, fyzickým) nebo s poruchami učení do kolektivu;</li> <li>- Zpracování místních akčních plánů vzdělávání (MAP) - součástí nich bude strategický rámec MAP s jasnou koncepcí rozvoje školství na území MAP;</li> <li>- Modernizace a vznik učeben pro moderní a inovativní metody výuky v oblasti <b>pro rozvoj klíčových kompetencí ve vzdělání</b></li> </ul>

školsství			<ul style="list-style-type: none"> <li>- Podpora rekonstrukcí škol a školek s cílem odstranění bariér, příprava projektových dokumentací a studií;</li> <li>- Zřizování a podpora vzniku zázemí pro volnočasové aktivity dětí, mládeže a rodiny s dětmi (klubovny, dílny, kroužky,..), které by mimo školu sloužily rovněž pro veřejnost (v rámci prorodinné politiky). Možností je např. využití budovy školy „od půdy po sklep“ k tomu, aby sloužila občanům a nebyla pro obec přítěží (princip komunitní školy).</li> <li>- Podání individuálních žádostí škol o podporu do operačních programů, které řeší danou problematiku.</li> </ul> <p><b>Řešení prostřednictvím ESI fondů s ohledem na možnosti financování v rámci SCLLD:</b></p> <ul style="list-style-type: none"> <li>- OP IROP, vazba na OPZ – SC 2.1. Zvýšení kvality a dostupnosti služeb vedoucí k sociální inkluzi</li> <li>- OP IROP, vazba na OPZ a OP VVV – SC 2.4 Zvýšení kvality a dostupnosti infrastruktury pro vzdělávání a celoživotní učení</li> <li>- OP VVV – Místní akční plány vzdělávání</li> </ul>
-----------	--	--	--

<p style="text-align: center;"><b>Bydlení</b></p>	<ul style="list-style-type: none"> <li>- Absence Domu na půl cesty (pro klienty Dětského domova v Tisé);</li> <li>- Nutnost modernizace a rekonstrukce bytového fondu obcí (zejména rekonstrukce sociálních zařízení, rekonstrukce vytápění a výměna zdrojů vytápění za nízkoemisní, zateplení domů, výměna oken, apod.)</li> <li>- Migrace (přistěhování) zejména mladých rodin z měst do menších obcí, což způsobuje vyšší nároky na dopravní a technickou infrastrukturu jednotlivých obcí;</li> <li>- V některých obcích naopak patrný velký úbytek obyvatel v důsledku nedostatku pracovních míst v obci (zejména Benešov nad Ploučnicí, Jílové) – stěhování lidí za prací;</li> <li>- Nepřípravenost obcí na rozvoj startovacích bytů, bytů se sníženými náklady na bydlení a sociálních bytů</li> <li>- Problematické spolufinancování a financování projektových záměrů;</li> </ul>	<ul style="list-style-type: none"> <li>- Potřeba modernizace a rekonstrukce bytového fondu většiny obcí;</li> <li>- Potřeba podpory mladých lidí opouštějících výkon ústavní péče (Dětský domov).</li> <li>- Potřeba vzniku nebo rozšíření nabídky startovacích bytů, bytů se sníženými náklady na bydlení, sociálních bytů a obecních bytů – v případě zájmu realizace tohoto bydlení, potřeba zpracování kvalitních projektových dokumentací;</li> <li>- Výstavba (nebo dobudování) chybějící technické infrastruktury (zejména kanalizace a ČOV, vodovodů, plynovodů).</li> </ul>	<ul style="list-style-type: none"> <li>- Potřeba aktualizací územních plánů jednotlivých obcí s ohledem na zvýšenou poptávku ploch pro bydlení;</li> <li>- Podpora vzniku komunitních plánů sociálních služeb;</li> <li>- Smysluplné využití obecních rozpočtů - na základě zjištěných potřeb zahájit přípravné fáze (zpracování projektových záměrů) na realizaci startovacích bytů, chráněného bydlení, bytů se sníženými náklady na bydlení, sociálních bytů nebo obecních bytů;</li> <li>- Podání individuálních žádostí o podporu z národních zdrojů,</li> <li>- Připravit odpovídající podmínky pro mladé lidi opouštějící výkon ústavní péče (Dětský domov) – obec Tisá ve spolupráci s Dětským domovem plánuje projekt na pomoc klientům Dětského domov. Byly by zřízeny domy na půli cesty (případně jiná forma sociálního bydlení) a prostřednictvím sociálního pracovníka by byla zajištěna i pomoc při hledání zaměstnání a pomoc při přechodu z ústavní péče do běžného života.</li> </ul> <p><b>Řešení prostřednictvím ESI fondů s ohledem na možnosti financování v rámci SCLLD:</b></p> <ul style="list-style-type: none"> <li>- S ohledem na finanční náročnost projektových záměrů není možné realizovat projekty v rámci SCLLD, ale přímo z OP IROP.</li> </ul>
---	---	--	--



<p style="writing-mode: vertical-rl; transform: rotate(180deg);"><b>Sociální oblast</b></p>	<ul style="list-style-type: none"> <li>- Nízké zastoupení a působnost registrovaných sociálních služeb (terénních, ambulantních i pobytových) v některých částech MAS, např. chybí služby odborného sociálního poradenství (zejména pro osoby sociálně vyloučené, ohrožené chudobou, osoby v nepříznivé životní situaci, osoby v krizi);</li> <li>- Nízká informovanost občanů o sociálních službách a složitá terminologie související se sociální tematikou;</li> <li>- Nepropojenost a nenávaznost zdravotních a sociálních služeb;</li> <li>- Nedostatečná sociální infrastruktura – nedostatek domů s pečovatelskou službou, domů s chráněným bydlením, domovů pro seniory; nízkoprahová centra</li> <li>- Absence multifunkčních vícegeneračních komunitních center</li> </ul>	<ul style="list-style-type: none"> <li>- Potřeba vzniku registrovaných sociálních služeb, zejména odborného sociálního poradenství formou ambulantní a terénní práce, dluhových a občanských poraden;</li> <li>- Potřeba vzniku multifunkčních vícegeneračních komunitních center;</li> <li>- Potřeba provázanosti zdravotních a sociálních služeb.</li> <li>- Potřeba zpracování komunitních plánů sociálních služeb, z nichž by vyplynuly potřeby občanů jednotlivých obcí v oblasti sociálních služeb (senioři, mládež, osoby ohrožené sociálním vyloučením, rodiny s dětmi, apod.);</li> </ul>	<ul style="list-style-type: none"> <li>- Rozšíření nabídky sociálních služeb, komunitní centra;</li> <li>- Zmapování nabídky návazné zdravotní péče a navázání úzké spolupráce s poskytovateli návazné zdravotní péče,</li> <li>- Smysluplné využití obecních rozpočtů - zpracování ekonomických analýzy vzniku a udržitelnosti pobytových služeb pro seniory a případné zahájení procesu zpracování projektového záměru;</li> <li>- Zajištění informovanosti veřejnosti o sociálních službách např. formou besed, konáním společných setkání za účelem prezentace jednotlivých sociálních, návazných a dalších služeb, apod.;</li> <li>- Podání individuálních žádostí o podporu z národních zdrojů,</li> <li>- Zpracování komunitních plánů sociálních služeb v jednotlivých spádových oblastech nebo obcích;</li> </ul> <p><b>Řešení prostřednictvím ESI fondů s ohledem na možnosti financování v rámci SCLLD:</b></p> <ul style="list-style-type: none"> <li>- OP IROP, vazba na OPZ – SC 2.1. Zvýšení kvality a dostupnosti služeb vedoucí k sociální inkluzi</li> <li>- OP PRV – SC 2.3.1. Zvýšit zapojení lokálních aktérů do řešení problémů nezaměstnanosti a sociálního začleňování</li> </ul>
<p style="writing-mode: vertical-rl; transform: rotate(180deg);"><b>Zdravotnictví</b></p>	<ul style="list-style-type: none"> <li>- Bariérovost zdravotnických objektů (Libouchec, Jílové);</li> <li>- Nevyhovující stavebně technický stav zdravotnických zařízení;</li> <li>- Nedostatek praktických a odborných lékařů v území MAS;</li> </ul>	<ul style="list-style-type: none"> <li>- Potřeba modernizace a rekonstrukce zdravotnických zařízení;</li> <li>- Odstranění bariérových přístupů do zdravotnických zařízení;</li> <li>- Potřeba získat mladé lékaře do území;</li> </ul>	<ul style="list-style-type: none"> <li>- Smysluplné využití obecních rozpočtů - zpracování projektových dokumentací k jednotlivým záměrům na modernizaci a rekonstrukci zdravotnických zařízení a zajištění jejich bezbariérovosti;</li> <li>- Vytvořit optimální podmínky pro mladé lékaře v obcích;</li> <li>- Podání individuálních žádostí o podporu z národních zdrojů,</li> </ul> <p><b>Řešení prostřednictvím ESI fondů s ohledem na možnosti financování v rámci SCLLD:</b></p> <ul style="list-style-type: none"> <li>- S ohledem na zaměření operačních programů, nelze tyto problémy řešit prostřednictvím SCLLD.</li> </ul>

zemědělství	<ul style="list-style-type: none"> <li>- Zastaralá a nedostatečná infrastruktura pro zemědělskou výrobu včetně vozového a strojového parku;</li> <li>- Nízká aktivita zemědělců v oblasti zpracování zemědělských produktů zapříčiněná nedostatkem informací a příkladů dobré praxe;</li> <li>- Neinformovanost zemědělců o možnostech podpory podnikání;</li> <li>- Malá četnost regionálních trhů s místními produkty;</li> <li>- Nedostatečné využití půdního potenciálu nevyhovující tvarové uspořádání pozemků, nepřístupné pozemky, podílové vlastnictví půdy, neznalost vlastnických hranic, špatný způsob hospodaření;</li> <li>- Nefunkční prvky ÚSES.</li> </ul>	<ul style="list-style-type: none"> <li>- Potřeba modernizace technologií a infrastruktury pro zemědělskou výrobu včetně vozového parku;</li> <li>- Potřeba realizace pozemkových úprav, územních plánů či Návrhu systémů ÚSES;</li> <li>- Zvýšit informovanost zemědělců v oblasti zpracování zemědělských produktů a v oblasti podpory zemědělského podnikání;</li> <li>- Potřeba vytváření kapacit pro agroturistiku a venkovskou turistiku;</li> <li>- Realizace mimosídelních cest (polních cest) např. v rámci krajinných studií;</li> </ul>	<ul style="list-style-type: none"> <li>- Zpracování projektových dokumentací a studií k jednotlivým záměrům na modernizaci infrastruktury pro zemědělskou výrobu;</li> <li>- Modernizace vozového a strojního parku zemědělců a modernizace objektů pro rostlinnou a živočišnou výrobu;</li> <li>- Podpora regionálních trhů s místními produkty zemědělců;</li> <li>- Zpracování projektových dokumentací a studií k jednotlivým záměrům, zejména pozemkové úpravy, krajinné studie, studie Územních systémů ekologické stability, apod.;</li> <li>- Podpora projektů na zpracování zemědělských produktů (sýrárny, bourárny masa, sušárny ovoce, apod.)</li> <li>- Zajištění informovanosti zemědělců o možnostech zpracování zemědělských produktů, příkladech dobré praxe, dotačních titulech na podporu zemědělského podnikání, např. formou besed, konáním společných setkání, apod.;</li> <li>- Podpora projektů zaměřených na agroturistiku a venkovskou turistiku;</li> <li>- Podání individuálních žádostí o podporu z národních zdrojů,</li> </ul> <p><b>Řešení prostřednictvím ESI fondů s ohledem na možnosti financování v rámci SCLLD:</b></p> <ul style="list-style-type: none"> <li>- OP PRV – SC 2.3.1. Zvýšit zapojení lokálních aktérů do řešení problémů nezaměstnanosti a sociálního začleňování</li> <li>- OPŽP, SC 4.2 Posílit biodiverzitu</li> <li>- OPŽP, SC 4.3 Posílit přirozené funkce krajiny</li> </ul>
-------------	--	---	---

<p>Zabránění tvorby vyloučených lokalit</p>	<ul style="list-style-type: none"> <li>- Nízké zastoupení a působnost registrovaných sociálních služeb (terénních, ambulantních i pobytových) v některých částech MAS, např. chybí služby odborného sociálního poradenství terénní formou (zejména pro osoby sociálně vyloučené, ohrožené chudobou, osoby v nepříznivé životní situaci, osoby v krizi);</li> <li>- Nedostatečná sociální infrastruktura – nedostatek bytů se sníženými náklady na bydlení, startovacích bytů, sociálních bytů;</li> <li>- Oblast s nízkou úrovní vysokoškolsky vzdělaných obyvatel a vysokou mírou nezaměstnanosti a vysokou mírou zadluženosti;</li> <li>- Narůstající počet ekonomicky slabých obyvatel;</li> <li>- Nízká finanční gramotnost obyvatel.</li> </ul>	<ul style="list-style-type: none"> <li>- Potřeba zpracování komunitních plánů sociálních služeb, z nichž by vyplynuly potřeby osob ohrožených sociálním vyloučením;</li> <li>- Potřeba vzniku registrovaných sociálních služeb, zejména odborného sociálního poradenství formou terénní práce, dluhových a občanských poraden;</li> <li>- Potřeba vzniku multifunkčních vícegeneračních komunitních center;</li> <li>- Potřeba osvěty žáků základních škol a jejich rodičů při výběru povolání;</li> <li>- Potřeba navázání spolupráce škol, zaměstnavatelů a dalších institucí.</li> </ul>	<ul style="list-style-type: none"> <li>- Zmapování problémů a potřeb v oblasti sociálních služeb;</li> <li>- Zajištění informovanosti veřejnosti o poskytovaných sociálních službách např. formou besed, konáním společných setkání, apod.;</li> <li>- Hledání pracovního uplatnění pro ohrožené skupiny.(např. koncept sociálních podniků, realizace projektů aktivní politiky zaměstnanosti ve spolupráci úřadu práce, OHK Děčín a zaměstnavatelů);</li> <li>- Realizovat vzdělávací akce (pro mládež, dospělé) v oblasti finanční gramotnosti, právní povědomosti (např. obrana proti lichvě, základní občanská práva a povinnosti apod.), dále realizace cílených rekvalifikačních kurzů, kurzů celoživotního vzdělávání, realizace preventivních programů;</li> <li>- Osvěta pro žáky základních škol a jejich rodiče při výběru povolání, tak aby žáci při volbě povolání preferovali ty obory, které nabízejí lepší uplatnění na trhu práce;</li> <li>- Zpracování komunitních plánů sociálních služeb v jednotlivých spádových oblastech nebo obcích.</li> </ul> <p><b>Řešení prostřednictvím ESI fondů s ohledem na možnosti financování v rámci SCLLD:</b></p> <ul style="list-style-type: none"> <li>- OP IROP, vazba na OPZ – SC 2.1. Zvýšení kvality a dostupnosti služeb vedoucích k sociální inkluzi</li> <li>- OP IROP, OPZ – SC 2.2. Vznik nových a rozvoj existujících podnikatelských aktivit v oblasti sociálního podnikání</li> <li>- OPZ – SC 2.3.1. Zvýšit zapojení lokálních aktérů do řešení problémů nezaměstnanosti a sociálního začleňování</li> <li>- OP IROP, vazba na OPZ a OP VVV – SC 2.4 Zvýšení kvality a dostupnosti infrastruktury pro vzdělávání a celoživotní učení</li> <li>- OP PRV – opatření 6.4.1 Investice do nezemědělských činností;</li> <li>- OP PRV – opatření 4.1.1 Investice do zemědělských podniků (článek 17, odstavec 1, písmeno a);</li> </ul>
---	--	---	---

<p><b>Péče o památky</b></p>	<ul style="list-style-type: none"> <li>- Poměrně velké množství kulturních nemovitých památek vyžadujících rekonstrukci nebo renovaci;</li> <li>- Nedostatek finančních prostředků na potřebné udržovací práce a rekonstrukce kulturního dědictví;</li> <li>- Minimální zapojení veřejnosti a dobrovolníků do péče o kulturní dědictví (často chybí povědomí veřejnosti o kulturním dědictví příslušné obce);</li> <li>- Nepřipravenost obcí na obnovy a rekonstrukce památek (chybí studie využitelnosti a projektové dokumentace);</li> <li>- V některých obcích chybí zmapování památek místního významu;</li> </ul>	<ul style="list-style-type: none"> <li>- Potřeba značného množství finančních prostředků na zachování (obnovu, rekonstrukci, renovaci) kulturního dědictví – nutné soustředit se zejména na vlastní zdroje;</li> <li>- Potřeba intenzivního zapojení veřejnosti a dobrovolníků;</li> <li>- Potřeba koordinované osvětové činnosti, soustředit se zejména na mladé generace;</li> <li>- Potřeba soustavné a systematické práce na rekonstrukcích, renovacích a obnovách jak národních kulturních památek, tak i drobných památek místního významu;</li> <li>- Potřeba spolupráce mezi spolky, sdruženími a MAS i v ostatních regionech;</li> </ul>	<ul style="list-style-type: none"> <li>- Zpracování projektových dokumentací a studií k jednotlivým záměrům na obnovu, rekonstrukci, renovaci kulturního dědictví;</li> <li>- Podání individuálních žádostí obcí o podporu z operačních programů, které řeší tuto problematiku – zejména národní dotační tituly na obnovu kulturního dědictví, nadace;</li> <li>- Pokračovat v započatých pracích na obnovách, rekonstrukcích a renovacích kulturního dědictví (např. tvrz v Markvarticích, zvony, konzervace hradních zřícenin Vrabinec, Blansko, Ostrý);</li> <li>- Předávat informace o historii a historických souvislostech veřejnosti, zejména dětem a mládeži – prostor pro řadu projektů neziskových organizací, ale i obcí, kdy mohou být tyto projekty podpořeny granty;</li> <li>- Zaměřit se na vlastní finanční zdroje (sbírky, nadační fondy), navázat spolupráci mezi veřejností, samosprávou spolky a sdruženími, aktivně vyhledávat dobrovolníky;</li> <li>- Zmapovat památky místního významu (památníky, milníky, kříže, sousoší – barokní sochy, kostelíky a kaple, které nejsou KNP, apod.);</li> <li>- Navázat spolupráci s ostatními MAS, sdruženími a spolky;</li> <li>- Objekty památek vhodně a citlivě využít pro kulturní aktivity v obcích (městech) a v oblasti cestovního ruchu;</li> <li>- Smysluplné využití obecních rozpočtů;</li> <li>- Podání individuálních žádostí o podporu z národních zdrojů,</li> </ul> <p><b>Řešení prostřednictvím ESI fondů s ohledem na možnosti financování v rámci SCLLD:</b></p> <ul style="list-style-type: none"> <li>- V rámci OP IROP nelze podpořit kulturní památky a památky místního významu.</li> </ul>
------------------------------	---	---	--

<b>bezpečnost a požární ochrana</b>	<ul style="list-style-type: none"> <li>- Změna klimatu vyvolávající zvýšené nároky na vybavení zásahových jednotek SDH;</li> <li>- Nedostatečné vybavení a potřeba rekonstrukce zázemí hasičských jednotek;</li> <li>- Bezprostřední blízkost řek (Labe, Ploučnice) – hrozba povodní, erozí, apod.;</li> <li>- Území dotčené zvýšenými riziky z mimořádných událostí, způsobených změnou klimatu a haváriemi nebezpečných látek (viz Příloha níže);</li> <li>- Zlepšení zázemí pro oddíly mladých hasičů (klubovny, cvičiště, apod.).</li> </ul>	<ul style="list-style-type: none"> <li>- Potřeba dovybavení hasičských jednotek, zlepšení a rekonstrukce zázemí hasičských jednotek, obnovy výzbroje;</li> <li>- Potřeba zajištění ochrany území před mimořádnými událostmi;</li> </ul>	<ul style="list-style-type: none"> <li>- Podpora činnosti kroužků mladých hasičů a akcí pořádaných SDH – rekonstrukce a vznik kluboven, cvičišť, mobilních překážek, apod.</li> <li>- Podpora spolupráce SDH, obcí a spolků;</li> <li>- Zpracování projektových dokumentací k jednotlivým projektovým záměrům (rekonstrukce a rozšíření požárních zbrojnic, vybudování odpovídajícího zázemí pro hasičskou jednotku, vznik školicích středisek, učeben, apod.);</li> <li>- Podpora dovybavení hasičských jednotek, postupná obnova výzbroje hasičských jednotek;</li> <li>- Podání individuálních žádostí o podporu z národních zdrojů,</li> <li>- Rekonstrukce a modernizace zázemí pro výkonné jednotky II. a III. kategorie SDH</li> </ul> <p><b>Řešení prostřednictvím ESI fondů s ohledem na možnosti financování v rámci SCLLD:</b></p> <ul style="list-style-type: none"> <li>- OP IROP – SC 1.3. Zvýšení připravenosti k řešení rizik a katastrof</li> </ul>																
<b>Příloha</b>	<p>Tab. Seznam ORP, jejichž správní území je dotčené zvýšenými riziky z mimořádných událostí, způsobených změnou klimatu a haváriemi nebezpečných látek.</p> <table border="1" data-bbox="293 863 1518 1038"> <thead> <tr> <th>Název ORP</th> <th>Sucho</th> <th>Orkány a větrné smrště</th> <th>Sněhové srážky, masivní námrazy</th> <th>Havárie nebezpečných látek</th> </tr> </thead> <tbody> <tr> <td>Děčín</td> <td>X</td> <td></td> <td>X</td> <td>X</td> </tr> <tr> <td>Ústí nad Labem</td> <td>X</td> <td></td> <td>X</td> <td></td> </tr> </tbody> </table>				Název ORP	Sucho	Orkány a větrné smrště	Sněhové srážky, masivní námrazy	Havárie nebezpečných látek	Děčín	X		X	X	Ústí nad Labem	X		X	
Název ORP	Sucho	Orkány a větrné smrště	Sněhové srážky, masivní námrazy	Havárie nebezpečných látek															
Děčín	X		X	X															
Ústí nad Labem	X		X																



<b>Spolupráce (meziobecní, mezinárodní a spolupráce mezi MAS)</b>	<ul style="list-style-type: none"> <li>- Absence nebo nedostatek prostor (zázemí) pro spolkovou činnost a setkávání;</li> <li>- Hledání zdrojů financování aktivit pořádaných zájmovými spolky a sdruženími;</li> <li>- Jazyková bariéra;</li> </ul>	<ul style="list-style-type: none"> <li>- Potřeba udržení a dalšího rozvoje obecních komunit;</li> <li>- Potřeba vzniku dostupných prostor (zázemí) pro konání aktivit zájmových spolků, sdružení, zlepšení podmínek pro setkávání v rámci meziobecní spolupráce;</li> <li>- Zlepšení komunikace mezi spolky, sdruženími a samosprávou;</li> <li>- Potřeba pokračovat v navázané meziobecní spolupráci a ve spolupráci se spolky a organizacemi v sousedních obcích;</li> <li>- Potřeba větší propagace pořádaných akcí;</li> <li>- Potřeba navázání užší mezinárodní spolupráce, která vázne na jazykové bariéry;</li> <li>- Potřeba projektů podporujících spolupráci mezi Místními akčními skupinami (zejména v oblasti vzdělávání, venkovská turistika, lokální ekonomika).</li> </ul>	<ul style="list-style-type: none"> <li>- Rozvoj meziobecní a mezinárodní spolupráce, která má na území MAS Labské skály velký potenciál a je jednou z klíčových oblastí zájmu MAS Labské skály. Pokračovat ve spolupráci s MAS Labské skály, která poskytuje odbornou poradenskou pomoc a informační servis;</li> <li>- Navázat užší spolupráci spolků, sdružení a neziskových organizací se samosprávou;</li> <li>- V rámci celoživotního vzdělávání využít zázemí škol v území k realizaci jazykových kurzů pro dospělé;</li> <li>- Pořádání veřejných besed v rámci jednotlivých společných projektů, zapojení co nejširšího okruhu veřejnosti, škol a zástupců obcí;</li> <li>- Podporovat vzájemnou spolupráci mezi obcemi, např. formou projektů, které řeší společné problémy, např. v oblasti likvidace odpadů, vzdělávání zastupitelů, v oblasti péče o kulturní dědictví, rozvoj cestovního ruchu, apod. V rámci meziobecní a mezinárodní spolupráce využít princip „best practice“ a inovativní projekty;</li> <li>- Kromě financování činnosti spolků a sdružení z darů a vlastních zdrojů, snaha o využití dotací a grantů, které podporují meziobecní a mezinárodní spolupráci;</li> <li>- Rozvíjet mezinárodní spolupráci - probíhají jednání se zástupci obcí na německé straně hranice k přípravě projektů na podporu příhraničního cestovního ruchu (společná značení turistických cest, budování společných naučných stezek ke společným tématům, např. historie těžby nerostů, napoleonské bitvy, vysídlování pohraničí, témata týkající se kulturních památek, starých německých hřbitovů, apod.).</li> <li>- Podání individuálních žádostí o podporu - Program spolupráce Česká republika – Svobodný stát Sasko 2014 – 2020</li> <li>- Realizace projektů Spolupráce MAS</li> </ul> <p><b>Řešení prostřednictvím ESI fondů s ohledem na možnosti financování v rámci SCLLD:</b></p> <ul style="list-style-type: none"> <li>- Realizace projektů Spolupráce MAS - v rámci PRV Čl. 44 – Projekty Spolupráce MAS</li> <li>- Ostatní projekty nelze v rámci SCLLD podpořit.</li> </ul>
---	--	---	--

<p><b>Doprava a dopravní obslužnost</b></p>	<ul style="list-style-type: none"> <li>- zahlcení stěžejních dopravních komunikací kamionovou dopravou a očekávání nárůstu kamionové dopravy v důsledku budování logistických center v blízkosti dálnice D8 (zejména Libouchec – Knínice, Žďárek);</li> <li>- V důsledku nárůstu kamionové dopravy možnost zvýšení počtu nebezpečných úseků, v současné chvíli je místem častých dopravních nehod zejména křižovatka Libouchec – Knínice, Žďárek (v a několik míst na benešovsku;</li> <li>- Absence bezpečných přechodů pro pěší a cyklisty ve většině obcí (zejména Jílové, Benešov).</li> <li>- Neuspokojivá dopravní obslužnost hromadnou dopravou (malé obce nebo části obcí v okrajových částech území MAS);</li> <li>- Neuspokojivá dopravní dostupnost obce Povrly (ostatní obce hodnotí dopravní dostupnost jako uspokojivou);</li> </ul>	<ul style="list-style-type: none"> <li>- Potřeba řešit dopravní obslužnost nově vznikajících areálů (např. Nupharo Park);</li> <li>- Potřeba vybudování bezpečných klidových zón - parků, veřejných prostranství a dalších ploch se zvýšeným podílem zeleně;</li> <li>- Potřeba řešit bezpečnou dopravu chodců a cyklistů a tím docílit zvýšení podílu udržitelných forem dopravy.</li> </ul>	<ul style="list-style-type: none"> <li>- Zpracování projektových dokumentací a studií k jednotlivým záměrům na zvýšení bezpečnosti chodců a cyklistů, kteří využívají nemotorovou dopravu do škol, zaměstnání, službami, apod. V rámci projektových dokumentací vyhotovit bezpečnostní audit, který by navrhl odstranění nebo snížení rizik pro chodce a cyklisty;</li> <li>- Smysluplné využití obecních rozpočtů;</li> <li>- Podporovat budování nových cyklotras jako alternativní formy dopravy - zajištění (řešení) bezpečnosti nemotorové dopravy by mělo mít za následek rovněž navýšení podílu udržitelných forem dopravy;</li> <li>- Rozšíření dopravní obslužnosti by mohlo mít pozitivní dopad na zprovoznění tzv. Kozí dráhy (železniční trať Děčín – Oldřichov), nejen v prázdninovém režimu (jako turistická atrakce), ale i na obnovu pravidelného provozu na trati (zejména v souvislosti s plánovanou výstavbou areálů v blízkosti dálnice, kdy by mohla sloužit jako dopravní prostředek do zaměstnání);</li> <li>- Podání individuálních žádostí o podporu</li> </ul> <p><b>Řešení prostřednictvím ESI fondů s ohledem na možnosti financování v rámci SCLLD:</b></p> <ul style="list-style-type: none"> <li>- OP IROP – SC 1.2. Zvýšení podílu udržitelných forem dopravy</li> </ul>
---	--	---	--

<p><b>Nezaměstnanost v území a příležitosti</b></p>	<ul style="list-style-type: none"> <li>- Velmi podprůměrný podíl vysokoškolsky vzdělaných obyvatel související (na území MAS necelých 5%, v porovnání s průměrem v ČR je podíl vysokoškolsky vzdělaného obyvatelstva na území MAS třikrát nižší). Na území MAS převažují lidé vyučení a středoškolsky vzdělaní;</li> <li>- Horší vzdělanostní struktura obyvatel (v poměru s průměrem ČR) je zároveň jedním z faktorů přispívajících k vyšší nezaměstnanosti (obyvatelé s nižším vzděláním jsou hůře uplatnitelní na trhu práce a méně pružně reagují na měnící se požadavky trhu práce v prostředí znalostní ekonomiky);</li> <li>- Poloha území MAS ve strukturálně postiženém regionu, což sebou nese vysokou nezaměstnanost, nízké příjmy obyvatel;</li> <li>- Nízký počet významnějších zaměstnavatelů i malých podniků;</li> </ul>	<ul style="list-style-type: none"> <li>- Zlepšení životních podmínek pro mladé vzdělané rodiny (např. zkvalitněním technické, dopravní a sociální infrastruktury v jednotlivých obcích, rozšířením nabízených sociálních a dalších návazných služeb);</li> <li>- Potřeba posílení principů lokální ekonomiky. Konkrétní oblasti, kde lze principy lokální ekonomiky využít jsou např.: Zvýšení účasti občanů na rozhodování - participativní tvorba rozpočtu, podpora místních obchodů se zaměřením na výrobky produkované v okolí, lokální energetika s využitím obnovitelných zdrojů energie, podpora místní péče o obyvatele, údržba krajiny, cestovní ruch, kultura, místní doprava, sociální podniky, podpora spolupráce místních podnikatelů, podpora celoživotního vzdělávání</li> <li>- Potřeba úzké spolupráce s většími zaměstnavateli v regionu;</li> <li>- Potřeba nalézt „nové“ sektory výdělečné činnosti (cestovní ruch, služby, tradiční řemesla, apod.).</li> </ul>	<ul style="list-style-type: none"> <li>- rozvoj služeb, tradičních řemesel, rozvoj menších inovativních podniků založených na produkci s vyšší přidanou hodnotou,</li> <li>- posílit vzájemnou spolupráci podnikatelů, navázat úzkou spolupráci mezi potenciálními zaměstnavateli, obcemi, občany a Úřadem práce ČR (např. v nově vznikajících areálech Nupharo Park, CPI Park Žďárek), případně se nabízí možnost spolupráce a společných projektů na úrovni např. MAS;</li> <li>- Podpora zakládání nových firem, drobného a malého podnikání (vznik dalších pracovních příležitostí přímo v regionu)</li> <li>- Využití potenciálu krajiny a kulturních památek k ekonomickým aktivitám v oblasti cestovního ruchu</li> <li>- Zajímavou příležitostí je rozvoj lokální ekonomiky založený na místním potenciálu a partnerství, umožňující dlouhodobou ekonomickou a ekologickou udržitelnost konkrétní oblasti, se snížením vlivu dominantních zaměstnavatelů</li> <li>- Zavedení sociálních podniků</li> <li>- Využití programů celoživotního vzdělávání a rekvalifikací, kurzů pro začínající podnikatele;</li> <li>- Osvěta v rámci výběru povolání u žáků základních škol a jejich rodičů</li> <li>- Rozšíření a modernizace veřejné infrastruktury jednotlivých obcí (podrobněji viz „technická infrastruktura“);</li> <li>- Podání individuálních žádostí o podporu</li> </ul> <p><b>Řešení prostřednictvím ESI fondů s ohledem na možnosti financování v rámci SCLLD:</b></p> <ul style="list-style-type: none"> <li>- OP IROP, vazba na OPZ – SC 2.1. Zvýšení kvality a dostupnosti služeb vedoucích k sociální inkluzi</li> <li>- OP IROP, OPZ – SC 2.2. Vznik nových a rozvoj existujících podnikatelských aktivit v oblasti sociálního podnikání</li> <li>- OPZ – SC 2.3.1. Zvýšit zapojení lokálních aktérů do řešení problémů nezaměstnanosti a sociálního začleňování</li> <li>- OP PRV – opatření 4.1.1 Investice do zemědělských podniků (článek 17, odstavec 1, písmeno a);</li> </ul>
---	--	--	--

			<ul style="list-style-type: none"> <li>- OP IROP – SC 4.2.1. Zpracování a uvádění na trh zemědělských produktů</li> <li>- OP PRV – opatření 6.4.1 Investice do nezemědělských činností</li> <li>OP PRV – opatření 1.1.1, 1.2.1. Předávání znalostí a informační akce (článek 14)</li> </ul>
<p><b>zachování a péče o životní prostředí</b></p>	<ul style="list-style-type: none"> <li>- Vysoké procento objektů vytápěných tuhými palivy;</li> <li>- Nižší povědomí občanů o alternativních zdrojích energie, zanedbatelná propagace „čisté energie“;</li> <li>- Absence nebo potřeba rekonstrukce technické infrastruktury jednotlivých obcí;</li> <li>- V některých částech území MAS nevyřešeny pozemkové úpravy;</li> </ul>	<ul style="list-style-type: none"> <li>- Potřeba větší informovanosti občanů o alternativních zdrojích energie a možnostech využití dotačních titulů;</li> <li>- Potřeba zvýšení čistoty ovzduší, zejména eliminací tuhých paliv využívaných pro vytápění;</li> <li>- Výstavba (nebo dobudování) chybějící technické infrastruktury (zejména kanalizace a ČOV, vodovodů, plynovodů);</li> <li>- Potřeba zpracování projektových dokumentací (studií) a realizace opatření pozemkových úprav,</li> </ul>	<ul style="list-style-type: none"> <li>- Zpracování projektových dokumentací k jednotlivým záměrům (rekonstrukce, vybudování vodovodních a kanalizačních řadů, realizace kořenových čistíren odpadních vod – např. obec Malá Veleň)</li> <li>- Podání individuálních žádostí o podporu (např. Zelená úsporám);</li> <li>- Zajištění poradenství, propagačních materiálů v oblasti obnovitelných zdrojů energie, představit příklady dobré praxe;</li> <li>- Navázat spolupráci s organizacemi propagujícími energetickou soběstačnost, podporovat osvětu v oblasti využívání obnovitelných zdrojů energie (např. tematická setkání, semináře, apod.);</li> <li>- Zpracování projektových dokumentací (studií) řešících pozemkové úpravy;</li> <li>- Smysluplné využití obecních rozpočtů;</li> </ul> <p><b>Řešení prostřednictvím ESI fondů s ohledem na možnosti financování v rámci SCLLD:</b></p> <ul style="list-style-type: none"> <li>- OP ŽP - 4.2.3 Prevence a omezování výskytu invazních druhů (včetně jejich sledování, hodnocení rizik a tvorby metodických a koncepčních podkladů a nástrojů)</li> <li>- OP ŽP – 4.2.2 Posílení biodiverzity</li> </ul>

### 3 STRATEGICKÁ ČÁST

Stanovení vize, strategických cílů, specifických cílů a opatření

#### 3.1.1 Definování MISE

##### MAS Labské skály jako nositel Strategie SCLLD v území

Strategie navazuje na praktické zkušenosti, realizované záměry a projekty z minulého plánovacího období. Jednoznačně se ukázalo, že základní principy a myšlenky místních akčních skupin, našly mezi obyvateli členských obcí svoje trvalé místo. Od prvních nespělých krůčků po ustanovení MAS Labské skály se místní akční skupina postupně se postupně stala důležitou součástí rozvojových a pracovních plánů nejen představitelů členských obcí, ale především zájmových organizací dětí, mládeže i dospělých, podnikatelů různého zaměření, institucí státní správy a samosprávy. Stojí za realizací velkého množství větších i menších projektů, které určitě přispěly ke zlepšení života příslušného regionu. Nejlepším vysvědčením úspěšnosti dosavadní práce MAS Labské skály je zvýšený zájem dalších obcí, organizací a soukromých osob o členství ve spolku.

**Z těchto důvodů se všechny zainteresované strany shodly na tom, že MAS Labské skály je klíčovým aktérem v území pro řešení strategie komunitně vedeného místního rozvoje na další období (2014-2020+), která, pokud bude realizována, podpoří rozvoj území v oblastech, které jsou definovány jako klíčové.**

**K realizaci a naplnění této strategie disponuje MAS Labské skály týmem odborných pracovníků, který bude současně využívat i spolupracující externisty (specialisty). Implementační struktura MAS je nastavena tak, aby celý proces realizace SCLLD byl transparentní a nediskriminační.**

I nadále bude posláním MAS sdružování lidí nejrůznějších profesí, funkcí, zájmů a věku, využití jejich aktivity a originálních myšlenek, ať už po linii jejich profesního nebo zájmového zaměření, a to vše v přátelském ovzduší a bez „politikaření“ a korupce, které dnes tolik lidí odrážejí od aktivního zapojení do veřejného života. Uplynulé období ukázalo, že z takovéto přátelské a vstřícné spolupráce lidí vznikají dobré inovativní nápady se synergickým dopadem. Hodnota této myšlenky se ukázala právě v regionu, který je mnoha lidmi vnímán jako zapomenutý a z „vyšších míst“ přehlížený. Řada projektů naznačila, že je zde naopak obrovský předpoklad a potenciál pro další rozvoj a prostor pro objevení této části naší země pro milovníky romantické přírody, kultury, památek a sportu.

Ve všech oblastech práce MAS budou hrát důležitou roli poznatky získané ze spolupráce s dalšími místními akčními skupinami v Ústeckém kraji a celé republice. Díky sousedství s Německem se předpokládá navázání kontaktů s německými partnery, ale v rámci EU také s dalšími zeměmi. Jak je ve výše uvedeném textu naznačeno, MAS bude aktivně spolupracovat s institucemi státní správy a samosprávy, s odbornými firmami a společnostmi, komorami, svazy, neziskovými organizacemi, nadacemi, agenturami atd. V tomto směru dává současná nabídka zmíněných subjektů velký prostor a šance pro získání potřebných informací.

MAS bude naplňování své Strategie (SCLLD) realizovat s využitím Operačních programů, které v rámci svých pravidel zapojení komunitně vedeného místního rozvoje umožňují, a to v oblastech, jež vyplynuly z analýzy současného stavu, definování potřeb a nastavení strategických a specifických cílů. Současně bude MAS naplňovat Strategii i v oblastech, které nejsou podporovány v rámci ESF a to vlastní činností ve prospěch svého území.



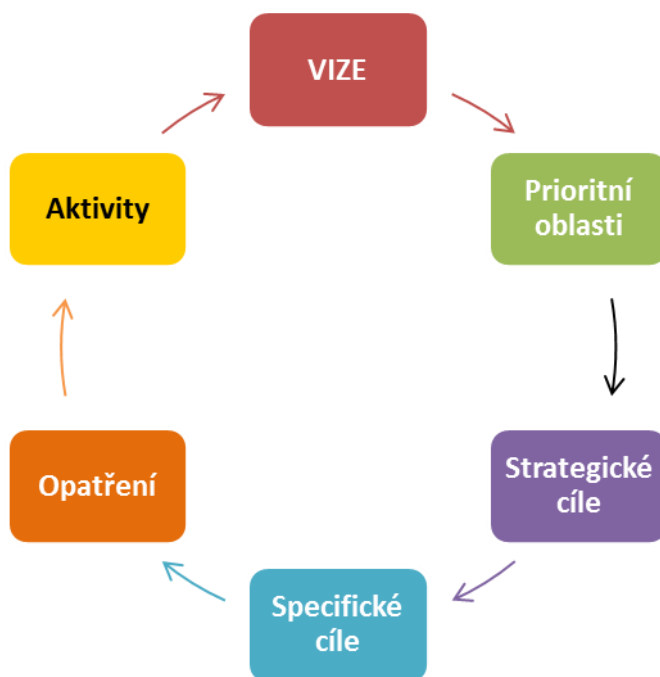
### Stanovení principů uplatněných při rozvoji území a činnosti MAS Labské skály:

- Transparentnost všech implementačních procesů;
- Rozvoj a prohlubování partnerství;
- Podpora udržitelného rozvoje napříč všemi realizovanými aktivitami;
- Zachování kulturního a přírodního bohatství;
- Zapojování veřejnosti do rozhodovacích a plánovacích procesů;
- Inovativní přístupy;
- Synergické principy.

### 3.1.2 Definování VIZE

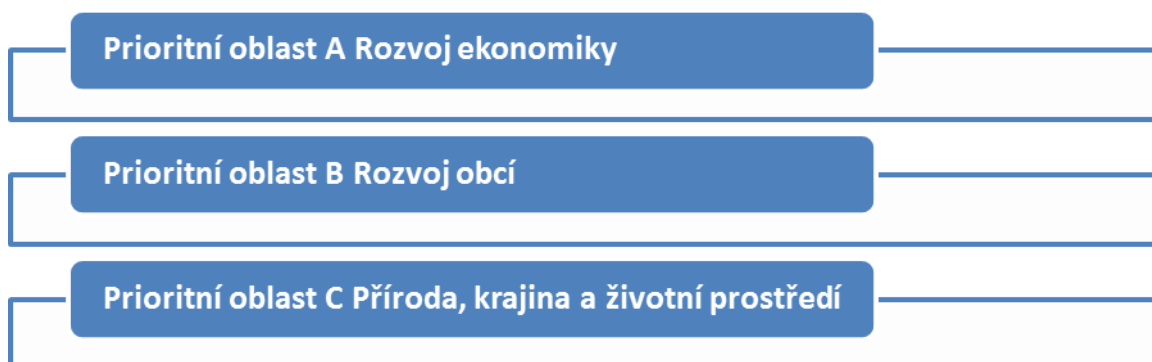
Prosperující a rozvíjející se region, ve kterém žijí motivovaní lidé odhodlaní vytvářet nové příležitosti a prostor k naplnění spokojeného a kvalitního života pro další generace.

### 3.1.3 Definování prioritních oblastí, stanovení strategických cílů, specifických cílů a opatření



Na základě provedené analýzy byly definovány tři hlavní rozvojové prioritní (klíčové oblasti). V každé z nich byly stanoveny priority a definovány strategické cíle.

### **Prioritní (klíčové) oblasti**



#### **A) Rozvoj ekonomiky**

Strategie se v první řadě výrazně zaměřuje na rozvoj ekonomiky v mnoha různých směrech. Vzhledem k poměrně velkému procentu nezaměstnanosti je pochopitelné, že se budou hledat všechny možné způsoby pro podporu lokálního podnikání a tvorbu nových pracovních míst.

Nabízí se možnosti využití tradičních řemesel, sociálního podnikání, vzájemné spolupráce podnikatelských subjektů, velký prostor skýtá oblast rozvoje cestovního ruchu, přirozený by měl být návrat k zemědělství a lesnictví. Neodmyslitelnou součástí tohoto pilíře bude poradenství, vzdělávání stávajících podnikatelů i zájemců o podnikání, spolupráce s příslušnými organizacemi v této sféře, tj. s úřady práce, hospodářskými komorami, profesními svazy, školami atd.

Důležitým aspektem je v této souvislosti podpora projektů, které s rozvojem ekonomiky souvisí a to v oblasti sociálního začleňování, boje proti sociálnímu vyloučení a chudobě, podpora zaměstnávání žen po mateřské dovolené, podpora zaměstnávání osob v předdůchodovém věku, podpora rekvalifikací, získávání dovedností a podobně.

Opatření podporované z Programu rozvoje venkova jsou zaměřena v této strategii především na podporu zemědělského podnikání, včetně podpory vybudování kapacit pro zpracování zemědělských produktů a výpěstků. Současně v rámci dalšího opatření je naplánována podpora i nezemědělského drobného podnikání na venkově, podpora především mikropodniků, malých a středních podniků, živnostníků, podnikatelských aktivit ve vztahu k agroturistice a venkovské turistice – jako je budování ubytovacích a stravovacích kapacit apod.

S tímto rozvojem podnikání také souvisí vytvoření dostatečné kapacity předškolních zařízení, podpora aktivit, které umožní zabezpečení dětí zaměstnaných rodičů v době prázdnin (příměstské tábory), nebo nadstavbu nad funkcí školních družin (odpolední kluby dětí apod.).

Tato prioritní oblast má úzkou integrační vazbu na prioritní oblast „Rozvoj obcí“. Cíle a aktivity realizované v této prioritní oblasti umožní vyšší prosperitu území s důrazem na lokální ekonomiku, což představuje do jisté míry určitou ochranu před případnými cyklickými výkyvy na úrovni globální ekonomiky. V případě úspěšné realizace dojde i ke zvýšení kupní síly obyvatel, ke zvýšené poptávce po dalších produktech a službách a umožní zajistit zdroje pro financování vybraných aktivit v prioritní oblasti „Rozvoj obcí“. Zároveň má tato prioritní oblast integrační vazbu i na prioritní oblast „Příroda, krajina a životní prostředí“, a to jednak částečně díky podporovaným oborům podnikání (zemědělství, lesnictví, biofarmy), dále poradenství pro podnikatele v oblasti úspor energií a využití obnovitelných zdrojů energie, apod.

## B) Rozvoj obcí

Z podstaty činnosti místních akčních skupin vyplývá zaměření na rozvoj členských obcí. Zapojení veřejnosti do veškerých aktivit musí být zaštitěno efektivně a otevřeně fungující místní samosprávou, maximální informovaností veřejnosti, komunitní spoluprací, vzájemnou podporou mezi představiteli obcí a projekty MAS. Cílem je další rozvoj občanské společnosti formou práce zájmových organizací a spolků a zlepšení jejich materiálního vybavení. Pro zdárný rozvoj života obcí je zapotřebí zacílit snahu na zlepšování infrastruktury a občanské vybavenosti od prodejen, drobných provozoven, přes zdravotní a pečovatelskou péči, předškolní a základní školství, až po opravy místních komunikací a chodníků, veřejné zeleně, kulturních a sportovních zařízení. K tomu je nutno připočítat rovněž zachování kulturního a přírodního bohatství příslušného regionu, zmapování a následné opravy mnohdy zapomenutých, nedocenených nebo docela zapomenutých památek, pro jejichž záchranu by se v jiném typu spolupráce jen obtížně hledaly finanční prostředky i zájem občanů.

Jedním z důležitých témat je „RESILIENCE“, tj. schopnost být připraveni na jevy související s probíhající klimatickou změnou. Potřeba respektovat tyto změny se prolíná všemi klíčovými oblastmi - od potřeb na vybavení jednotek SDH, po důležitost projektů na zadržování vody v krajině, informovanost a vzdělávání venkovských obyvatel apod.

Současně se všemi prioritními (klíčovými) oblastmi se také prolíná problematika začleňování znevýhodněných skupin obyvatel a boj proti chudobě. Příslušníci těchto znevýhodněných skupin se nacházejí v každé obci. Jde o dlouhodobě nezaměstnané, nezaměstnané vyšší věkové kategorie, osoby s nízkou hladinou příjmů, hendikepované osoby s tělesným nebo duševním postižením, seniory, etnika apod.

Kromě integračních vazeb této prioritní oblasti s prioritní oblastí „Rozvoj ekonomiky“ popsaných výše je zde důležitým synergickým prvkem mezi oběma prioritními oblastmi školství a vzdělávání. Pro ilustraci zlepšení klíčových kompetencí a vztahu žáků k oblasti technického a přírodovědného vzdělávání může následně zlepšit jejich uplatnitelnost na trhu práce, dále existuje vazba mezi principy inkluzivního vzdělávání a principy sociálního podnikání s pozitivním dopadem na uplatnitelnost cílové skupiny v místní ekonomice. Synergické vazby na prioritní oblast „Příroda, krajina a životní prostředí“ existují v oblasti školství a vzdělávání (environmentální výchova, volnočasové aktivity), v oblasti infrastruktury (veřejná zeleň) a v oblasti spolkové činnosti.

## C) Příroda, krajina a životní prostředí

Všechny tyto směry přispějí rovněž ke třetímu důležitému pilíři MAS Labské skály – zlepšení životního prostředí, ochraně přírody a krajiny. Vzhledem k charakteru zástavby regionu bude snaha zaměřena na snížení emisní zátěže a využití moderních způsobů vytápění rodinných a rekreačních objektů. Samozřejmou součástí práce MAS Labské skály bude téma předcházení znečištění vod, nakládání s odpady, péče o zeleň, podpora projektů na zkrášlení krajiny. Touto oblastí se bude prolínat rovněž podpora environmentální výchovy od dětí a žáků, přes mládež až po dospělé. S tím souvisí také podpora prostřednictvím ekologického zemědělství, posílení biodiverzity krajiny, omezování výskytu invazivních druhů rostlin, realizace pozemkových úprav apod.

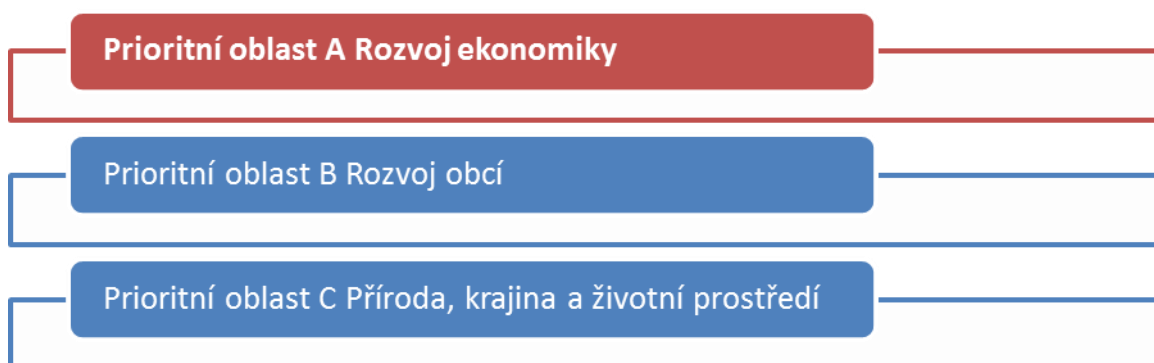
Integrační vazby na zbývající prioritní oblasti jsou popsány výše.

Podrobně je problematika vzájemných integračních vazeb na všech úrovních strategie ještě popsána v kapitole 0.

Na základě definování potřeb v jednotlivých prioritních oblastech byly stanoveny Strategické cíle, které jsou ve vzájemné synergii – zlepšení ekonomiky v území na principu udržitelného rozvoje je primárním faktorem pro zlepšení a rozvoj v dalších prioritních oblastech. Budou tak vytvořeny zdroje spolufinancující další rozvoj obcí, dojde ke zlepšení vztah obyvatel k regionu, řada podnikatelských aktivit může být realizována i v oblasti úspor energií a obnovitelných zdrojů s pozitivním dopadem na životní prostředí.

V každé prioritní oblasti byly na základě analýz definovány strategické a specifické cíle, k jejichž naplnění budou sloužit naplánovaná opatření, která jsou uvedena v následující podkapitole.

### 3.1.4 Stanovení specifických cílů a opatření v oblasti Rozvoje ekonomiky v území



Posílení ekonomiky je pro území zásadním předpokladem udržitelného rozvoje. Situace, kdy nebudou mít obyvatelé pracovní příležitosti, povede nutně k odlivu obyvatel, vyliďňování obcí, což bude mít dopad na další oblasti rozvoje. Příležitost je především v rozvoji služeb pro cestovní ruch, rozvoji lokálního podnikání a rozvoji a podpoře zemědělství. Zvláštní podporu je třeba věnovat rozvoji sociálního podnikání, v území MAS Labské skály dosud téměř nerealizovaného. Dalšími příležitostmi ke zvýšení lokální zaměstnanosti jsou záměry investorů k výstavbě areálů v blízkosti D8.

Tabulka č. 39 Stanovení strategických, specifických cílů a opatření (Strategický cíl 1)

Strategický cíl	Specifický cíl	Opatření
Strategický cíl 1 Rozvoj ekonomiky v území MAS Labské skály	Specifický cíl 1.1 Podpora podnikání	<b>Opatření 1.1.1</b> Podpora zemědělského podnikání – investice do hmotného majetku (č. fiche PRV 1)
		<b>Opatření 1.1.2</b> Zemědělství -Zpracování zemědělských produktů (č. fiche PRV 2)
		<b>Opatření 1.1.3</b> Rozvoj podnikání na venkově a rozvoj venkovské turistiky, vč. agroturistiky (č. fiche PRV 3)
		<b>Opatření 1.1.4</b> Předávání znalostí a zkušeností (č. fiche PRV 4)
		<b>Opatření 1.1.5</b> Podpora sociálního podnikání – investice (IROP 4)
		<b>Opatření 1.1.6</b> Sociální podnikání – podpora provozu (OPZ 3)
	Specifický cíl 1.2 Zvýšení lokální zaměstnanosti	<b>Opatření 1.2.1</b> Podpora lokální zaměstnanosti (OPZ 4)
		<b>Opatření: 1.2.2</b> Podpora péče o děti zaměstnaných rodičů (OPZ 2)

### 3.1.4.1 Strategický cíl: 1 Rozvoj ekonomiky v území MAS Labské skály

Posílení ekonomiky je pro území zásadním předpokladem udržitelného rozvoje. Situace, kdy nebudou mít obyvatelé pracovní příležitosti, povede nutně k odlivu obyvatel, vylidňování obcí, což bude mít dopad na další oblasti rozvoje. **Potřeba zaměřit se na rozvoj ekonomiky v území MAS Labské skály vyplynula z analýzy nezaměstnanosti, kdy bylo zjištěno, že na území MAS je vykazována vyšší nezaměstnanost a současně téměř polovina z existujících živností je neaktivní. Nezaměstnaností jsou ohroženy zejména osoby starší 50-ti let, osoby s nižším vzděláním, hůře hledají práci ženy po mateřské dovolené, čerství absolventi apod.**

Strategický cíl také předpokládá podporu zemědělských podniků, kdy zejména menší farmy (nebo samostatně hospodařící zemědělci) mají zastaralou techniku a potřebují investice do objektů a ploch pro zemědělskou výrobu. Současně tak bude podpořena lepší konkurenceschopnost těchto malých, případně středních podniků na trhu. Investice do zemědělství budou také směřovány do zpracování zemědělských produktů a podporu zkrácení cesty ke spotřebiteli.

Animací území bylo zjištěno, že existují záměry a předpoklady k využití podpory pro rozvoj zemědělských podniků. Současně Program rozvoje venkova cestou MAS Labské skály umožňuje podporu nezemědělského podnikání na venkově. Vzhledem k situaci v území je tato podpora potřebná. MAS Labské skály je v území, které je plně turistických atraktivit a možností, avšak chybí zde ubytovací a v některých oblastech i stravovací kapacity a turistické vybavení a zázemí, které s oblastí cestovního ruchu souvisí. Je třeba rozšířit oblast nabídky služeb pro obyvatele a podpořit tak drobné živnostníky.

Příležitost je tedy především v rozvoji služeb pro cestovní ruch, rozvoji lokálního podnikání a rozvoji a podpoře zemědělství. Zvláštní podporu je třeba věnovat rozvoji sociálního podnikání, dosud téměř nerealizovaného v území MAS Labské skály. Další příležitostí ke zvýšení lokální zaměstnanosti jsou záměry investorů k výstavbě areálů v blízkosti dálnice D8. K tomu, aby byly tyto příležitosti využity je třeba připravenost a motivace obyvatel území MAS Labské skály. Stejně tak je důležité vzdělávání zemědělců a podnikatelů, včetně předávání dobrých příkladů z praxe a inspirace.

#### Cílové skupiny:

- Zemědělci (fyzické osoby);
- Zemědělské malé a střední podniky (právníkové osoby);
- Drobní podnikatelé a živnostníci;
- Fyzické i právníkové osoby zřizující sociální podnik.



### 3.1.4.2 Specifický cíl: 1.1 Podpora podnikání

Specifický cíl (SC) je zaměřen na rozvoj podnikání. Na tento SC navazuje celkem šest Opatření (tzv. fichí). Možnost podpory je dána z Programu rozvoje venkova (podpora zemědělského i nezemědělského podnikání na venkově, vč. vzdělávání), z IROP (podpora investic do sociálního podnikání) a dále z OPZ (podpora provozu sociálního podnikání). Podpora bude zaměřena na zvýšení efektivity výroby a celkové konkurenceschopnosti malých a středních podniků. U sociálního podnikání jde o začleňování a vytváření rovných příležitostí pro ohrožené cílové skupiny.

#### **Opatření 1.1.1 (FICHE 1): Podpora zemědělského podnikání – investice do hmotného majetku**

*Vazba na Program rozvoje venkova*

Podpora zahrnuje hmotné a nehmotné investice v živočišné a rostlinné výrobě, je určena na investice do zemědělských staveb a technologií pro živočišnou a rostlinnou výrobu a pro školkařskou produkci. Podporovány budou též investice na pořízení mobilních strojů pro zemědělskou výrobu a investice do pořízení peletovacích zařízení pro vlastní spotřebu v zemědělském podniku, výstavbu skladů olejnin apod.

#### **Opatření 1.1.2 (FICHE 2): Zemědělství - Zpracování zemědělských produktů**

*Vazba na Program rozvoje venkova*

Fiche 2 je zaměřena na podporu zpracovatelských provozů (např. moštárny, sýrárny, bourárny masa apod.). Budou podporovány investice do rozšíření rostlinné výroby, zelinářství, ovocnářství, pěstování bylin a květin aj. v oblasti zpracování zemědělských produktů. Podpora investic do zařízení, která souvisejí se zpracováním zemědělských produktů a uvedením výrobků na trh, umožní zemědělským podnikatelům, výrobcům potravin a krmiv využít moderních technologií. V neposlední řadě operace přispěje k rozvoji místních trhů a zkrácení dodavatelských řetězců.

#### **Opatření: 1.1.3 (FICHE 3): Rozvoj podnikání na venkově a rozvoj venkovské turistiky, vč. agroturistiky**

*Vazba na Program rozvoje venkova*

Toto opatření umožní podporu nezemědělského podnikání na venkově, v oblasti ubytovacích a stravovacích služeb týkající se agroturistiky a venkovské turistiky. Rozvoj těchto aktivit bude mít přímý dopad na rozvoj ekonomiky v území. Budou podporovány projekty, malých firem a živnostníků, které budou životaschopné a udržitelné, které přinesou vznik pracovních míst., nebo umožní zvýšení efektivity podnikání a udržení drobných firem a živnostníků na trhu. Jedná se zejména o podporu řemeslných provozoven, provozoven služeb, obchodu apod., které mimo jiné také zvýší dostupnost služeb pro obyvatele obcí.

#### **Příklad podporovaných projektů:**

- podpora projektů agroturistiky (ubytování a doprovodné služby);
- podpora drobného nezemědělského podnikání na venkově (investice do vybudování provozoven, či rekonstrukci provozoven, nákup technologií, strojů apod.).

#### **Opatření 1.1.4 (FICHE 4): Předávání znalostí a zkušeností**

*Vazba na Program rozvoje venkova*

V rámci fiche 4 budou témata vzdělávacích a informačních akcí zaměřena na aktivity podporované v rámci PRV. Podpořeny budou zejména aktivity vedoucí ke vzdělávání, předávání zkušeností a dobré praxe.

#### **Příklad podporovaných projektů:**

- podpora informačních a vzdělávacích akcí zacílených k předávání zkušeností v rámci podporovaných aktivit z PRV.

### **Opatření: 1.1.5: Podpora sociálního podnikání – investice**

#### *Vazba na operační program IROP*

Podpora je cílena na vznik a rozvoj sociálních podniků. Cílem je snižování nezaměstnanosti, zvýšení sociálně – integračního potenciálu území, podpora podnikatelského prostředí zohledňující potřeby a specifika osob znevýhodněných na trhu práce při jejich začleňování na trh práce a zohledňující potřeby a možnosti v daném území. Sociální podnik vytváří nová pracovní místa pro osoby ze znevýhodněných cílových skupin. Celý podnik funguje na principech sociálního podniku, které má uvedené ve svých zakládacích dokumentech. Opatření je cílené také na osoby samostatně výdělečně činné, které spadají do znevýhodněných cílových skupin a zároveň naplňují principy sociálního podnikání. Realizací projektu vznikne nová podnikatelská aktivita nebo dojde k rozšíření nabízených produktů a služeb.

#### **Příklady podporovaných projektů:**

- Sociální podnik – terapeutická dílna; služby, výroba
- Sociální podnik – ubytovací a stravovací služby; způsobilé jsou jen určité druhy drobných provozoven, jako jsou bistra, kavárny, cukrárny, výrobní svačinek, pražírny kávy s ochutnávkou, výrobní a přípravný občerstvení s prodejem, slouží – li k integraci sociálně vyloučených osob nebo osob ohrožených sociálním vyloučením.
- Podpora investičních aktivit (nákup objektů, zařízení, vybavení a stavební úpravy, které vytvoří podmínky pro sociální podnikání).

Podporovány budou dva typy sociálních podniků – integrační sociální podnik a environmentální sociální

### **Opatření 1.1.6 Sociální podnikání – podpora provozu (OPZ 3)**

#### *Vazba na operační program Zaměstnanost*

Prostřednictvím opatření bude podpořen provoz sociálních podniků (mzdy, režijní náklady apod.).

#### **Podpora bude zacílena na:**

- Vznik a rozvoj (rozšíření kapacity podniku) nových podnikatelských aktivit v oblasti sociálního podnikání – integrační sociální podnik;
- Vznik a rozvoj (rozšíření kapacity podniku) nových podnikatelských aktivit v oblasti sociálního podnikání – environmentální sociální podnik.

#### **Podporované cílové skupiny:**

- Osoby sociálně vyloučené nebo ohrožené sociálním vyloučením;
- Osoby dlouhodobě nezaměstnané (uchazeči o zaměstnání evidovaní na ÚP ČR déle než 1 rok);
- Osoby opakovaně nezaměstnané (uchazeči o zaměstnání, jejichž doba evidence na ÚP ČR dosáhla v posledních 2 letech souborné délky 12 měsíců);
- Osoby se zdravotním postižením (viz § 67 zákona č. 435/2004 Sb., o zaměstnanosti);
- Osoby v nebo po výkonu trestu (osoby opouštějící výkon trestu odnětí svobody, a to do 12 měsíců po opuštění výkonu trestu);
- Osoby opouštějící institucionální zařízení (zařízení pro výkon ústavní nebo ochranné výchovy, a to do 12 měsíců od opuštění zařízení).

### 3.1.4.3 Specifický cíl:1.2 Zvýšení lokální zaměstnanosti

SC 1.2 představuje podporu lokální zaměstnanosti. Téměř polovina živností registrovaných na území MAS Labské skály je neaktivních (přerušovaných, nevyužívaných). Příčinu spatřujeme především v neinformovanosti a špatné orientaci potenciálních zájemců o podnikání v zákonech, v možnostech zajištění finančních úvěrů a v dotačních možnostech. S tím souvisí nedostatečná obecná znalost a povědomost o základních předpokladech k podnikání apod. Další příčina může spočívat v nízkém sebevědomí a omezené podnikavosti. Zlepšení stavu lze dosáhnout cíleným působením na potenciální zájemce o podnikání, jejich vzdělávání, příklady dobré praxe, apod. Tuto činnost by měly provádět instituce, které mají v tomto oboru zkušenosti. Proto jsme zařadili do SCLLD opatření, které bude možné podpořit z OP Zaměstnanost a prostřednictvím kterého bude možné realizovat aktivity vedoucí ke vzdělávání zájemců o podnikání.

Současně se jeví jako potřebné vytvoření podmínek v rámci prorodinné politiky, tak aby bylo umožněno rodičům dětí (matkám nebo otcům po MD) zařazení se zpět plně do pracovního procesu. Zavedený způsob školních družin s pracovní dobou většinou max. do 16.00 je v mnoha obcích nevyhovující. Problémem je vyřešení hlídání dětí v období prázdnin a po 16 hodině.

V rámci specifického cíle je zařazeno opatření OPZ - Prorodinná politika, které umožní doplnění chybějící kapacity stávajících institucionálních forem zařízení (typu školní družiny, kluby) s možností podpory příměstských táborů v době školních prázdnin.

Současně bude možná podpora dětských skupin pro podniky i veřejnost, které vhodně doplní, poptávku v této oblasti. Opatření se jeví důležité zejména ve spojitosti s avizovanými záměry developerů na výstavbu logistických a výrobních areálů. Zde vzniknou pracovní místa, která by měla být obsazena především obyvateli z území obcí, na jejichž území se výstavba realizuje. K tomu, aby byla tato příležitost dostatečně využita, je třeba vytvořit podmínky pro zaměstnanost mladých lidí, kde se jednou z možností jeví zřízení dětských skupin přímo zaměstnávajícími podniky.

V rámci opatření bude možná i podpora individuální péče o děti a to zejména vzdělávání chův (zejména akreditovaných rekvalifikací), podpora jejich pracovního uplatnění a dalšího vzdělávání

#### **Opatření: 1.2.1 Podpora lokální zaměstnanosti (OPZ 4)**

*Vazba na Operační program Zaměstnanost*

Opatření má za cíl z výšit lokální zaměstnanost rozvojem a oživením podnikání, rekvalifikací a podporou spolupráce lokálních partnerů na trhu práce.

#### **Příklad podporovaných projektů:**

- projekty vzdělávání v oblasti předávání zkušeností, dovedností a informací pro zájemce o podnikání;
- partnerské projekty s většími zaměstnavateli - směřující k využití místních lidských zdrojů z území MAS Labské skály při uplatnění v nově budovaných provozovnách.

#### **Opatření: 1.2.2 Podpora péče o děti zaměstnaných rodičů (OPZ 2)**

*Vazba na Operační program Zaměstnanost*

Opatření si klade za cíl zlepšení podmínek pro zaměstnanost rodičů dětí, podporou zařízení jako jsou dětské skupiny, dětské kluby, příměstské prázdninové tábory apod.

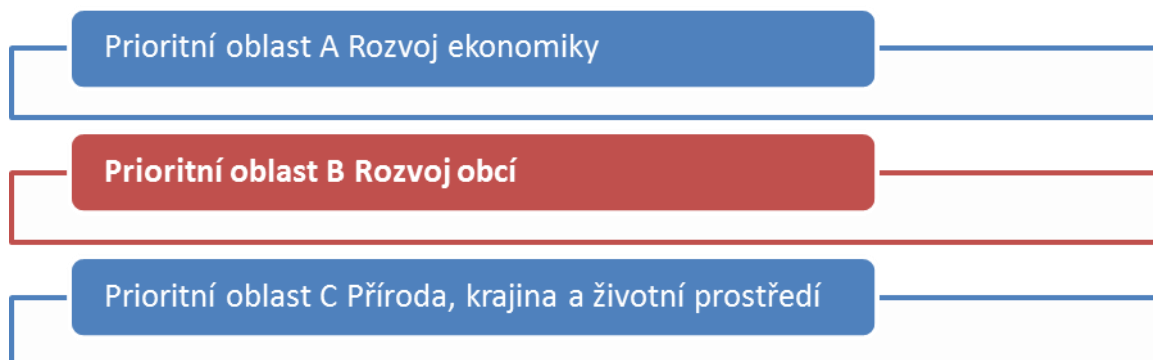
#### **Cílové skupiny:**

- zejména ženy ohrožené na trhu práce;
- rodiče s malými dětmi;
- osoby pečující o jiné závislé osoby.

#### **Příklad podporovaných projektů:**

- dětské kluby, příměstské tábory realizované školami nebo NNO;
- podnikové „školky“, dětské skupiny pro děti zaměstnanců i veřejnost, soukromé dětské skupiny („soukromé školky“), nebo provozované NNO

### 3.1.5 Stanovení specifických cílů a opatření v oblasti Rozvoje obcí



Tabulka č. 40 Stanovení strategických, specifických cílů a opatření (Strategický cíl 2)

Strategický cíl	Specifický cíl	Opatření
Strategický cíl 2 Rozvoj obcí	<b>Specifický cíl: 2.1</b> Koncepční řešení pro školství (rozvoj kvalitního a inkluzivního vzdělávání dětí a žáků do 15 - ti let)	<b>Opatření 2.1.1</b> Realizace projektů Místních akčních plánů vzdělávání pro ORP Děčín a ORP Ústí nad Labem - jako individuálních, partnerských projektů z OP VVV (individuální projekty)
	<b>Specifický cíl 2.2</b> Podpora klíčových kompetencí a inkluzivního vzdělávání	<b>Opatření: 2.2.1</b> Kvalitní školy pro všechny – investice (IROP 5)
	<b>Specifický cíl: 2.3</b> Rozvoj alternativní dopravy a bezpečnost v obcích	<b>Opatření: 2.3.1</b> Bezpečně na kole, pěšky i veřejnou dopravou (IROP 1) <b>Opatření 2.3.2</b> Místní komunikace a veřejná prostranství (národní a vlastní zdroje)
	<b>Specifický cíl 2.4</b> Prevence sociálního vyloučení a negativních jevů	<b>Opatření 2.4.1</b> Sociální služby a komunitní centra - investiční záměry (IROP 3) <b>Opatření 2.4.2</b> Podpora provozu sociálních služeb a komunitních center v území MAS - neinvestiční záměry (OPZ 1) <b>Opatření 2.4.3</b> Rozvoj komunitního života v obcích (vlastní, národní, nadační zdroje)
	<b>Specifický cíl: 2.5</b> Zkvalitnění řízení rizik a řešení katastrof	<b>Opatření: 2.5.1</b> Odolnost jednotek SDH II. a III. stupně (IROP 2)
	<b>Specifický cíl: 2.6</b> Zachování a péče o kulturní a přírodní dědictví	<b>Opatření 2.6.1</b> Péče a využití kulturního a přírodního dědictví v území MAS (vlastní zdroje, národní a nadační zdroje, dobrovolnictví)
	<b>Specifický cíl 2.7</b> Občanská vybavenost pro spokojený život	<b>Opatření 2.7.1</b> Dotační poradenství pro občanskou vybavenost v oblasti kultury, sportu apod. (národní a vlastní zdroje)
	<b>Specifický cíl 2.8</b> Meziobecní, mezinárodní spolupráce a spolupráce MAS	<b>Opatření 2.8.1</b> Podpora spolupráce subjektů v území (obcí a DSO) <b>Opatření 2.8.2</b> Projekty spolupráce MAS (PRV č. fiche 5)
	<b>Specifický cíl 2.9</b> Rozvoj cestovního ruchu	<b>Opatření: 2.9.1</b> Cílená podpora cestovního ruchu (vlastní zdroje MAS a národní či grantové zdroje)

### 3.1.5.1 Strategický cíl: 2 Rozvoj obcí

Analýza ukázala rezervy, které obce ve svém rozvoji mají. V obcích, kde se zvýšil počet obyvatel (nová výstavba) je nutné přizpůsobit tomu i dopravní a technickou infrastrukturu a občanské vybavení (školství, občanské služby, apod.). Tam, kde dochází k většímu úbytku obyvatelstva, je třeba zaměřit se na příčinu a tu se snažit eliminovat. K tomu je třeba využít všech možností, které se v území nabízejí. Důležitým faktorem v rozvoji obcí je i podpora cestovního ruchu, zachování a využití památek na území obcí. Pokud budou v obcích a jejich okolí turistické cíle, zájem návštěvníků a turistů zvýší šanci na rozvoj služeb pro cestovní ruch. K tomu je také třeba kvalitní propagace území (obcí a měst) z hlediska turistických zajímavostí. V současné době publicita území existuje, ale je třeba ji dále rozvíjet, a to i s využitím moderních trendů a inovativních prvků. Řada obcí má zájem o rozvoj příhraniční spolupráce se subjekty a obcemi v sousedním Sasku. Společné projekty jsou další z cest, jak rozšířit nabídku aktivit ve školství, ale i ve spolkové činnosti a cestovním ruchu. V souvislosti s adaptací na klimatickou změnu byl přidán specifický cíl vázaný k tomuto tématu. Zařazené specifické cíle řeší komplexně problematiku rozvoje obcí a pokrývají oblast školství, vzdělávání, dopravy, sociální problematiky, posílení řízení rizik, péče o kulturní a přírodní dědictví, spolkový život, občanskou vybavenost a rozvoj partnerství, meziobecní a mezinárodní spolupráci a rozvoj cestovního ruchu.

### 3.1.5.2 Specifický cíl: 2.1 Koncepční řešení pro školství (rozvoj kvalitního a inkluzivního vzdělávání dětí a žáků do 15 - ti let)

#### **Opatření 2.1.1 Realizace projektů Místních akčních plánů vzdělávání pro ORP Děčín a ORP Ústí nad Labem**

*Vazba na OP VVV (individuální projekty MAS)*

V rámci Opatření budou realizovány projekty, které podpoří koncepční řešení pro oblast školství v území MAS Labské skály (v širším kontextu i v širším území). Jde zejména o projekty Místních akčních plánů vzdělávání, které budou realizovány na území celých ORP (Ústí nad Labem, Děčín). MAS Labské skály jako jeden z klíčových aktérů v území obou ORP bude aktivně spolupracovat a naváže partnerství se statutárními městy, případně dalšími relevantními partnery.

#### **Příklad projektů:**

- zpracování (jako realizátor, nebo jako partner – podle dohody v území) místních akčních plánů vzdělávání pro ORP Děčín a ORP Ústí nad Labem.

### 3.1.5.3 Specifický cíl: 2.2 Podpora klíčových kompetencí a inkluzivního vzdělávání

V rámci provedených analýz a z komunikace se školami v území existují potřeby na zvýšení kapacity pro předškolní vzdělávání a potřeby investic do zázemí pro dětské skupiny, čímž bude i podpořeno zapojení rodičů dětí nejnižší věkové kategorie na trhu práce. Pro potřeby rozvoje základního vzdělávání bude podpora zacílena na klíčové kompetence vymezené pravidly IROP (v oblastech komunikace v cizích jazycích, v oblasti technických a řemeslných oborů, přírodních věd, ve schopnosti práce s digitálními technologiemi). Současně se podpora bude týkat sociální inkluze - projektů týkajících se zajištění rovného přístupu ke vzdělávání osobám ohroženým sociálním vyloučením. Současně bude toto opatření aplikováno i na podporu projektů zajišťujících infrastrukturu pro celoživotní učení ve vybraných klíčových kompetencích (stanovených Pravidly IROP) a podpora infrastruktury pro zájmové a neformální vzdělávání mládeže.





### 3.1.5.5 Specifický cíl 2.4 Prevence sociálního vyloučení a negativních jevů

Specifický cíl reaguje na poptávku po chybějících nebo nedostatečných sociálních službách v území, která vyplynula ze zpracování a projednávání komunitních plánů sociálních služeb spádových oblastí Libouchce a Benešova nad Ploučnicí. V průběhu dalších let se předpokládá (resp. některé obce mají záměry) zpracování dalších komunitních plánů sociální péče, kde mohou další požadavky vyplynout. Současně se jeví potřeba zahrnout do řešení i otázku prevence kriminality zejména u dětí a mládeže, dále zacílení na nízkopříjmové skupiny, osoby dlouhodobě nezaměstnané, s nízkým vzděláním a seniory. Podpora rozšíření a realizace nových sociálních služeb s navazujícími komunitními aktivitami, bude realizována i prostřednictvím komplexních komunitních center, ve kterých bude cíleně sociální služba (služby) poskytována a které budou také poskytovat zázemí pro další aktivity cílových skupin (kulturní, vzdělávací, apod.)

#### **Opatření 2.4.1 Sociální služby a komunitní centra - investiční záměry**

Vazba na Operační program IROP

Opatření prostřednictvím IROP umožní investice do vybudování zázemí pro sociální služby a komunitních center, jejichž potřeba vyplývá ze zpracovaných komunitních plánů obcí. V rámci komunitních center budou realizovány komunitní sociální služby a dále pak aktivity podporující sociální začleňování ohrožených skupin obyvatelstva doplněné o komunitní setkávání.

#### **Příklady podporovaných projektů:**

- budování zázemí pro poskytování registrovaných sociálních služeb
- komunitní centra.

#### **Opatření 2.4.2 Podpora provozu sociálních služeb a komunitních center v území MAS - neinvestiční záměry**

Vazba na Operační program Zaměstnanost

#### **Opatření navazuje na předchozí opatření 2.4.1.**

Prostřednictvím OPZ bude možné podpořit provoz sociálních služeb a komunitních center, jejichž potřeba je zdokumentována v analýze problémů a potřeb.

#### **Příklady podporovaných projektů:**

- podpora provozu komunitních center
- podpora registrovaných sociálních služeb.

#### **Opatření 2.4.3 Rozvoj komunitního života v obcích**

Národní a vlastní zdroje

V rámci tohoto opatření budou realizovány aktivity, které povedou k posílení dobrých mezilidských vztahů, soudržnosti komunit, dále aktivity, které napomohou k prevenci kriminality a užívání návykových látek. Tyto aktivity budou realizovány ve spolupráci s místními aktéry, školami, spolky a obcemi. Realizace opatření bude prováděna poradenstvím k žádostem o granty a dotace na projekty realizované výše uvedenými subjekty, dále přímým zapojením MAS do realizace projektů apod. Patří sem i aktivity podporující například rozvoj knihoven či čtení dětem.

### Příklady projektů:

- tradiční akce v obcích (posvícení, slavnosti, poutě, setkání), které slouží k setkávání místních obyvatel;
- kulturní akce (výstavy, koncerty) i s využitím sakrálních staveb (kostelů a kaplí podle možností), které v území existují;
- sportovní soutěže, soutěže hasičských sborů, podpora zapojení mládeže do sportovních klubů;
- podpora všech prospěšných občanských aktivit (ochotnické divadelní spolky, pěvecké spolky, místní spolky organizující aktivity pro různé skupiny obyvatel), dále podpora a organizování aktivit, které využívají dobrovolnou práci a rozvoj dobrovolnictví (úklidy přírody, aktivity s dětmi apod.);
- projekty na prevenci kriminality a užívání drog apod.;
- Přírodní komunitní centra – kavárny v přírodě, lesní divadla, přírodní koupaliště, přírodní zábavní a vzdělávací parky, galerie pod otevřeným nebem, aj.;
- zapojení aktivní veřejnosti do veřejných jednání o důležitých změnách v rámci obcí (územních plánů, pozemkových úprav, zjišťovacích řízení);
- zapojení místních spolků a neformálních aktivních skupin do realizace environmentálních aktivit např. budování přírodních atraktivit s následným udržováním, které mohou vzniknout při realizaci opatření v rámci naplánovaných pozemkových úprav apod.;
- podpora a rozvoj spolkové činnosti, včetně zapojení dětí a mládeže.

### 3.1.5.6 Specifický cíl: 2.5 Zkvalitnění řízení rizik a řešení katastrof

V souvislosti s probíhající klimatickou změnou je třeba zajistit patřičné zázemí a vybavení jednotek SDH II. a III. stupně, které jsou zařazeny do IZS. ORP Ústí nad Labem a ORP Děčín, ve kterých leží území MAS Labské skály, je na seznamu exponovaných území (Přílohy 5 programového dokumentu). Cílem je dosažení vyšší ochrany života, zdraví osob, majetku a hospodářských aktivit ve vazbě na nová rizika zejména v důsledku změn klimatu, sesuvů půdy, rozsáhlých požárů či mimořádných událostí, což je důležitý předpoklad pro rozvoj konkurenceschopnosti v území MAS Labské skály.

#### **Opatření: 2.5.1 Odolnost jednotek SDH II. a III. stupně**

##### *Vazba na Operační program IROP*

Cílem opatření je adaptace na klimatickou změnu

V souvislosti s probíhající klimatickou změnou, je třeba zajistit patřičné zázemí jednotek SDH II. a III. stupně, které jsou zařazeny do IZS. ORP Ústí nad Labem a ORP Děčín, ve kterých leží území MAS, je na seznamu exponovaných území Přílohy 5 programového dokumentu. Cílem je dosažení vyšší ochrany života, zdraví osob, majetku a hospodářských aktivit ve vazbě na nová rizika zejména v důsledku změn klimatu, sesuvů půdy, rozsáhlých požárů či mimořádných událostí, což je důležitý předpoklad pro rozvoj konkurenceschopnosti v území MAS.

Opatření vychází z dokumentu „Zajištění adekvátní odolnosti a vybavenosti základních složek integrovaného záchranného systému – Policie ČR a Hasičského záchranného sboru ČR (včetně JSDH) v území s důrazem na přizpůsobení se změnám klimatu a novým rizikům v období 2014-2020“.

Území MAS Labské skály se nachází v SO ORP Děčín, kde podle přílohy č. 5 PD platí tato rizika: sucho, sněhové srážky a masivní námrazy, havárie nebezpečných látek. Další část území MAS se nachází na části SO ORP Ústí nad Labem, kde platí rizika (podle zmíněné přílohy 5 PD) – sucho, sněhové srážky a masivní námrazy.

### Příklady podporovaných projektů:

- a) modernizace garážových prostor s cílem řádného garážování techniky a uskladnění prostředků před povětrnostními vlivy (mráz, voda) vč. zajištění kontinuální připravenosti techniky a prostředků k nasazení (zdroje el. energie),
- b) snížení energetické závislosti na externím zásobování energiemi pro vytápění a světlo ve stanicích a zbrojnicích (nezávislé topení, ohřev vody apod.),
- c) náhradní zdroje elektrické energie pro nouzový provoz stanic a zbrojnic,
- d) opatření proti vniku povodňové vody do stanic složek IZS ležících v záplavovém území,
- e) vytvoření podmínek pro rychlý výjezd jednotek HZS ČR, jednotek SDH obcí, jednotek HZS podniku

### 3.1.5.7 Specifický cíl: 2.6 Zachování a péče o kulturní a přírodní dědictví

Krajina na území MAS Labské skály prošla vlivem a působením člověka složitým vývojem, na kterém se podepsaly mimo jiné střídající se politické a hospodářské vlivy. Násilné odsuny a poválečné osídlování pohraničních oblastí zpřetrhala pouta k půdě a vyvrátila rodové kořeny. V důsledku velkoplošného obdělávání půdy pak došlo k zániku polních cest, přirozených liniových prvků a dalších přírodních a krajinných elementů. Neudržované a nerespektované vlastnictví pozemků způsobilo, že původní vlastnické parcely dosud evidované v Katastru nemovitostí České republiky neodpovídají skutečnému stavu v terénu.

Revitalizace krajiny je důležitou cestou obnovy ztracených spojení, navázání násilně přerušovaných či zapomenutých příběhů - jedná se o ožívování míst, která ztratila svá jména, svoji kontinuitu a identitu. Bez vyřešení vlastnictví pozemků není možno v území realizovat nezbytná ekologická, půdoochranná či krajinná opatření. Toto přetváření obrazu krajiny vyžaduje úzkou spolupráci a větší zapojení vlastníků, obyvatel, obcí a dalších místních iniciativ do procesu přípravy pozemkových úprav.

V území MAS Labské skály je mnoho drobných památek. V posledních letech se zlepšil obecně vztah veřejnosti k těmto svědkům minulosti. Je potřeba podporovat dobrovolnictví v této oblasti a plánovitě řešit obnovu a následnou péči o křížky, Boží muka, malé kapličky apod. Ve vztahu ke kulturním památkám je třeba spolupracovat účinně s vlastníky a společně hledat cestu na zajištění financí na jejich záchranu, obnovu a péči. Na území obcí MAS je řada starých německých hřbitovů, kdy většina z nich je v neuspokojivém a nedůstojném stavu. Na tuto oblast se chce MAS Labské skály ve spolupráci s místními iniciativami zaměřit. V rámci projektů týkajících se kulturního dědictví je možné využít partnerství v rámci přeshraniční spolupráce a také realizovat projekty společně v rámci DSO nebo Mikroregionů. Napomáhat zapojením veřejnosti v rámci pozemkových úprav k vyjasnění a uspořádání vlastnických vztahů, vytvoření samostatných parcel pro kulturní památky a zajištění přístupů k nim.

V území MAS je jen jedna národní kulturní památka - Benešovský zámek v Benešově nad Ploučnicí. V případě potřeby investic je výhodnější pro žadatele (NPÚ) realizovat projekt přímo v rámci IROP (vzhledem k finanční náročnosti).

#### **Opatření 2.6.1 Péče a využití kulturního a přírodního dědictví v území MAS**

*Vlastní zdroje, národní a nadační zdroje, dobrovolnictví*

#### **Příklady projektů:**

- poradenství v oblasti péče o drobné a kulturní nemovité památky;
- aktivity vedoucí k vybudování místních expozic (lokální muzea a expozice) vztažené k historii obcí, významným událostem;
- publikační činnost;
- aktivizace veřejnosti k dobrovolnictví ve vztahu k péči o památky
- osvěta ve školách, seznamování veřejnosti s historií území
- péče o staré („německé“) hřbitovy;
- propagace dobré praxe a příkladných projektů z oblasti péče o kulturní a přírodní dědictví;
- iniciování aktivního přístupu a komunitního plánování při návrhu Plánu společných zařízení v pozemkových úpravách;
- posilování vztahu k místu, podpora místních iniciativ a zaměřených NNO, generování zájmu o přírodu;
- partnerská spolupráce při návrhu a následném využití opatření Plánu společných zařízení v pozemkových úpravách.

### 3.1.5.8 Specifický cíl 2.7. Občanská vybavenost pro spokojený život

#### **Opatření 2.7.1** Dotační poradenství pro občanskou vybavenost v oblasti kultury, sportu apod.

Národní a vlastní zdroje

##### **Příklad projektů:**

- pomoc při přípravě projektových žádostí.

### 3.1.5.9 Specifický cíl 2.8 Meziobecní, mezinárodní spolupráce a spolupráce MAS

V rámci rozvíjení spolupráce a partnerství je možné realizovat řadu projektů týkajících se společných témat – kulturní dědictví, cestovní ruch, výměna zkušeností, jazykové bariéry apod. Na tyto aktivity se MAS v příštím období zaměří. V rámci své činnosti (v rámci vymezených kapacit) bude realizovat vlastní projekty přeshraniční spolupráce, ale také bude nápomocna svým členům a partnerům při realizaci jejich přeshraničních projektů. V rámci meziobecní spolupráce budou realizovány aktivity vedoucí ke spolupráci obcí a mikroregionů, takové, které řeší společná témata. Současně bude využíváno příkladů dobré praxe k inspiraci.

V rámci Programu rozvoje venkova bude MAS Labské skály realizovat projekty Spolupráce (mezi MAS). V rámci absorpční kapacity území existují záměry projektů v oblasti podpory venkovské turistiky a cestovního ruchu – vybudování turistických a informačních center a také projekty podporující regionální producenty, pořádání regionálních farmářských trhů apod.

#### **Opatření 2.8.1** Podpora spolupráce subjektů v území

##### **Příklad projektů:**

- projekty mezinárodní spolupráce v oblasti cestovního ruchu, ale i školství, hasičských sborů, sportu, památek (značení přeshraničních turistických cest);
- exkurze „na druhou stranu hranice“ z obou směrů;
- rozvoj cykloturistiky, lodní dopravy (mariny, převozy přes Labe), poznávání památek, řešení společných problémů v oblasti životního prostředí, ochrany krajiny, apod.
- společné projekty obcí sdružených v DSO.

#### **Opatření 2.8.2** Projekty spolupráce MAS

Vazba na OP PRV

MAS Labské skály bude realizovat projekty spolupráce zaměřené na rozvoj venkovské turistiky (ve spolupráci s MAS, která bude realizovat aktivity stejného charakteru). Dalším projektem bude v rámci spolupráce MAS z Ústeckého kraje projekt na podporu regionálních výrobců, vč. farmářských a regionálních trhů.

##### **Příklady podporovaných projektů:**

- turistická a informační centra;
- projekt na podporu regionálních výrobců apod.



### 3.1.5.10 Specifický cíl: 2.9 Rozvoj cestovního ruchu

#### **Opatření: 2.9.1 Cílená podpora cestovního ruchu**

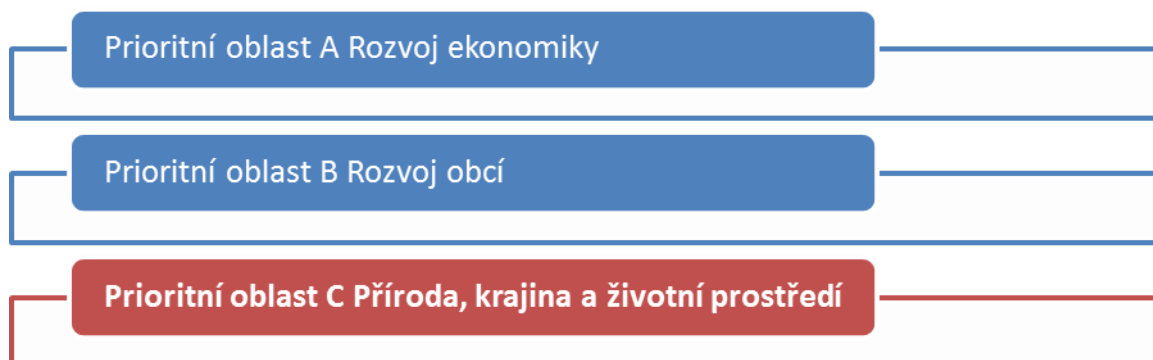
*Vlastní zdroje MAS a národní či grantové zdroje*

V kontextu dosud ne zcela využitě atraktivitu území MAS Labské skály se jeví potřebné cíleně podporovat rozvoj cestovního ruchu. Mimo umožnění využití dotací na investice do rozvoje služeb je třeba věnovat zvýšenou pozornost marketingu, což v některých oblastech území MAS Labské skály zcela chybí. Je třeba realizovat projekty na zviditelnění památek a přírodních atraktivit, projekty podporující pěší dopravu a cykloturistiku, včetně vydávání doprovodných a propagačních tiskovin, map, informací a to i s ohledem na příhraniční polohu území, propagace existujících služeb a zázemí pro cestovní ruch. S podporou cestovního ruchu souvisí rovněž péče a propagace kulturního dědictví. V rámci přeshraniční spolupráce je potřeba využít společných témat týkajících se historie, propojení turistických cest přes hranice, budování naučných stezek, turistických tras, audiotras, cyklostezek, přírodních parků (geopark, barefootpark, lesopark). Budování zázemí pro cestovní ruch (ubytování, stravování, informační centra, publicita) a turistických atraktivit (malebnost krajiny, landart, mokřady, přírodní koupaliště, alejové cesty...) a budování cyklotras a hyposteze jako alternativního druhu dopravy.

#### **Příklady aktivit MAS Labské skály v rámci realizaci tohoto opatření:**

- Nastavení spolupráce v rámci rozvoje cestovního ruchu v území (exkurze, dovolenkové balíčky služeb, účinný marketing, spolupráce podnikatelů);
- Realizace projektů místních expozic historie, příp. expozice k přírodním a místním zvláštnostem, tradicím apod.;
- Realizace projektů turistických a informačních center;
- Předání informací o možnostech národních a grantových dotací pro rozvoj cestovního ruchu, jak pro podnikatelskou sféru, tak i pro NNO a obce;
- Pomoc při definování záměrů na podporu cestovního ruchu;
- Rozvoj hypoturistiky.

### 3.1.6 Stanovení specifických cílů a opatření v oblasti ochrany Přírody, krajiny a životního prostředí



Tabulka č. 41 Stanovení strategických, specifických cílů a opatření (Strategický cíl 3)

Strategický cíl	Specifický cíl	Opatření
Strategický cíl 3 Zachování životního prostředí pro další generace	Specifický cíl 3.1 Posílení biodiverzity (OPŽ 1, OPŽ 2)	Opatření: 3.1.1 Likvidace invazivních druhů rostlin (OPŽP 1)
		Opatření 3.1.2 Výsadba dřevin (OPŽP 2))
	Specifický cíl 3.2. Environmentální výchova a osvěta (vlastní, národní, nadační zdroje)	Opatření: 3.2.1 Osvěta v oblasti lokálního čištění odpadních vod, obnovitelných zdrojů a úspory energie a nakládání s odpady

#### 3.1.6.1 Strategický cíl: 3. Zachování životního prostředí pro další generace

Životní prostředí je třetí klíčovou oblastí, na kterou je třeba se zaměřit. Je třeba podporovat zejména snížení emisí v území. Jednou z cest je podpora výměny zdrojů vytápění za nízkoemisní. V území se díky „kotlíkovým“ dotacím tato aktivita objevuje, ale většina lidí stále nemá dostatek informací a neví jakým způsobem postupovat. Zde je prostor pro zapojení MAS Labské skály, která může lidem zprostředkovat informační servis a individuální poradenství.

Významným aspektem v péči o přírodu a krajinu je problematika vody a vodních poměrů a stejně tak i biodiverzity. V těchto oblastech je nutná cílená a důsledná spolupráce s odborníky a odbornými organizacemi (AOPK). Je třeba realizovat osvětu mezi obyvateli i podnikateli na tato témata, významně v tomto ohledu spolupracovat se zemědělci a správci vodních toků, správci a vlastníky lesů a dalšími organizacemi.

V území je třeba se také věnovat potlačení invazivních druhů rostlin jako např. křídlatky, která se vyskytuje zejména v oblasti břehů řeky Ploučnice a podél břehů některých dalších vodních toků.

Při řešení veřejné zeleně v obcích je třeba brát v úvahu nutnost osazování původními druhy stromů a dřevin, včetně obnovy původních alejí a ovocných sadů.

Neméně důležitou oblastí jsou zásahy do krajinného rázu, zejména ve vztahu k povolování a umístování staveb. V tomto ohledu je potřeba při schvalování změn územních plánů postupovat uvážlivě, s rozmyslem a využít všech dostupných odborných konzultací.

Samostatnou otázkou je nakládání s odpady. Všechny obce mají propracovaný systém třídění odpadů, stejně se ale vyskytují v okolí obcí černé skládky (některé z nich se nacházejí zejména podél málo používaných polních cest nebo komunikací).

### 3.1.6.2 Specifický cíl: 3.1 Posílení biodiverzity

Tento Specifický cíl je zaměřen na posílení biodiverzity. Vyplynul ze zpracovaných analýz, šetření a mapování, které bylo rámci tvorby SCLLD provedeno. V území je třeba řešit oblasti, které jsou zasaženy velkým výskytem invazivních druhů rostlin zejména křídlatky a netýkavky. Z toho důvodu MAS plánuje klíčový projekt na tuto aktivitu, který by byl modelovým příkladem pro ostatní možné žadatele.

Po jednání s Pozemkovým úřadem bylo také zařazeno do tohoto specifického cíle Výsadba dřevin, která se týká (podle současných pravidel) výsadby na orné půdě ve velkoplošně chráněných územích.

#### **Opatření: 3.1.1** Likvidace invazivních druhů rostlin

*Vazba na Operační program Životní prostředí*

V rámci zpracování podkladů pro analytickou část bylo provedeno vlastní mapování výskytu invazivních druhů rostlin. Bylo zjištěno zejména velké množství výskytu křídlatek a to nejvíce v oblasti vodních toků, ale i přímo v sídlech jednotlivých obcí (zejména v zahrádkách, apod.). V rámci likvidace těchto invazivních druhů rostlin je nutná jednak osvěta a jednak koordinovaný přístup.

Alokace stanovená MAS Labské skály v rámci OPŽ na řešení tohoto problému je s ohledem na výskyt invazivních zdrojů absolutně nedostačující (855.000,-). MAS pomocí svého klíčového projektu plánuje ukázkovou likvidaci na vybrané lokalitě včetně osvěty k tomuto problému

Projekt na likvidaci křídlatky ve vybrané lokalitě vč. osvěty bude klíčovým projektem MAS.

#### **Opatření 3.1.2** Výsadba dřevin

*Vazba na Operační program Životní prostředí*

Opatření slouží k podpoře a zachování biodiverzity, zachování vody v krajině, protierozní opatření apod.

Opatření se váže na SC Posílení biodiverzity, ale prolíná se i do specifického cíle podporujícího zemědělské podnikání. K posílení biodiverzity je třeba přistupovat koordinovaným způsobem ve spolupráci jak s dotčenými uživateli pozemků, tak s obcemi a dalšími vlastníky. Při přípravě Programového rámce, byl zjištěn zájem o budování alejí, stromořadí (např. podél cest) a některých protierozních opatření, které navazují na pozemkové úpravy.

#### **Příklady projektů**

- výsadba, rekonstrukce a následná péče o prvky ÚSES, ovocné stezky, stezky památných stromů;

**3.1.6.3 Specifický cíl: 3.2. Environmentální výchova a osvěta (vlastní, národní, nadační zdroje)**

**Opatření: 3.2.1 Osvěta v oblasti lokálního čištění odpadních vod, obnovitelných zdrojů a úspory energie a nakládání s odpady, retence vody v krajině**

*Národní a vlastní zdroje*

**Příklady projektů**

- Realizace projektů týkajících se environmentální výchovy ve spolupráci se školami, obcemi, spolky apod.;
- Zapojení veřejnosti do realizace projektů (např. využití dobrovolnictví);
- Zvýšení informovanosti o přínosech pozemkových úprav mezi vlastníky a zástupci obcí a kladení důrazu na jejich zahájení v jednotlivých katastrech;
- Poskytování informací a poradenství při využívání dotačních titulů v oblasti lokálního čištění odpadních vod, obnovitelných zdrojů a úspory energie a nakládání s odpady;
- Zřizování environmentálních vzdělávacích přírodních parků a jejich zapojení do systému školního vzdělávacího procesu a veřejných volnočasových aktivit (podpora pobytu v přírodě a budování kladného vztahu a silného pouta ke krajině);
- Popularizace přírodě blízkého životního stylu (přiblížení ekologického, environmentálního a bio přístupu – příklady dobré praxe, hravá věda, vydávání kuchařek, kalendářů a metodik ke zpracování původních odrůd ovoce, soutěže, výstavy, veřejné akce typu trnkobraní, apod.);
- Osvěta o důležitosti retence vody v krajině (přednášky, workshopy, výstavy, apod.);
- Koordinace spolupráce jednotlivých aktérů (Státní pozemkový úřad, správci toků, vlastníci pozemků, zemědělci, NNO, apod.);
- Péče o funkčnost retenčních prvků (čištění studánek, jarní úklid kolem toků s využitím dobrovolnictví, a jiné);
- zprostředkování informací a poradenství o programu Zelená úsporám.

Popis integrovaných a inovativních rysů strategie a hierarchie cílů, včetně jasných a měřitelných cílů pro výstupy a výsledky

### 3.1.7 Integroční prvky ve Strategii SCLLD a prioritních oblastech rozvoje

Většina obcí a měst na území MAS Labské skály má podobné problémy a potřeby, jejichž intenzita se liší podle místních podmínek. Integrovaná strategie území (SCLLD) nabízí řadu řešení v jakých oblastech spolupracovat a jak celé území sblížit a najít společné zájmy.

#### Společnými integračními prvky jsou především:

- integrovaný přístup při tvorbě strategie, vzájemné vazby a komplementarity mezi strategickými, specifickými cíli a opatřeními;
- vzájemná spolupráce v rámci MAS Labské skály se všemi aktéry, které v MAS Labské skály působí;
- společná práce na utváření této Strategie SCLLD;
- společný zájem na řešení problémů, které přesahují jednotlivé hranice obcí (a měst);
- společná realizace projektů;
- společná propagace území MAS Labské skály.

#### Konkrétní příklady integrovaných řešení v klíčových oblastech rozvoje

Hlavním problémem je nezaměstnanost, kterou je třeba řešit na celém území MAS Labské skály. Získat zaměstnání budou mít z hlediska větších možností zejména obyvatelé obcí Libouchec, Petrovice, Velké Chvojno a Jílové, případně Tisá, které leží v blízkosti plánované výstavby logistických center. Otázkou je jaké profese zde najdou uplatnění. Nutná je cílená spolupráce se zaměstnavateli, aby tato možnost byla využita především obyvateli z okolních obcí, případně z území MAS. Subjektem, který může koordinovat informační kampaň a spolupráci může být např. MAS Labské skály.

Rozvoj cestovního ruchu a budování atraktivit je dalším společným tématem, při kterém by bylo možné a účelné sdružit zájmy a prostředky. Budování naučných tras, lyžařských stezek, cyklotras, turistických cest apod. napříč územím, případně s přeshraničním přesahem, spolupráce při záchraně a využití kulturního dědictví, které se na území MAS Labské skály nachází, společné projekty k historii a podobně, to vše jsou příkladem integrovaných projektů.

Důležitá je rovněž společná prezentace navenek – společné vystupování při řešení problémů na území ve vztahu k vyšším správním celkům, připomínkování legislativy apod. V následujícím období bude navázáno na budování vztahů s širším okolím a to jednak spolupráce v rámci ostatních MAS Ústeckého kraje a také s dalšími organizacemi, které v území působí, zejména se Spolkem obnovy venkova, Svazem měst a obcí apod.

Současně bude kladen důraz na vzdělávání dospělých, a to jak k získání dovedností, znalostí a informací pro podnikání, tak i realizace projektů k propagaci příkladů dobré praxe a inspirace, dále vzdělávací semináře a workshopy k získání praktických informací z oblasti legislativy u dosud ne příliš využívaných druhů podnikání (např. sociální podnikání). Tyto aktivity budou realizovány pro celé území MAS Labské skály ve spolupráci s různými subjekty, které se touto problematikou zabývají.

Dalším významným integračním prvkem strategie je vzájemná provázanost a návaznost definovaných potřeb, která je zohledněna v návrzích na jejich řešení a v celkové koncepci navržených prioritních oblastí, strategických, specifických cílů i navržených opatření.



### 3.1.8 Inovativní prvky ve všech třech prioritních oblastech

#### PRIORITNÍ OBLAST A - Rozvoj ekonomiky v území

Přestože v uplynulém programovém období 2007 - 2013 (realizace SPL od 2009) byla nastavena fiche Vzdělávání (určeno pro fyzické a právnické osoby, které mají vážný zájem zahájit nebo rozšířit podnikání, případně jiné působení na venkově v rámci aktivit podporovaných v ose III) a bylo konzultováno několik projektů na vzdělávání, vlivem nedostatku finančních prostředků, či nemožnosti naplnění podmínek PRV nebyly podány v této fichi žádné projekty. Neznamená to však, že není v území potřeba realizace vzdělávacích aktivit pro zájemce o podnikání, nebo další vzdělávání dospělých. V programovém období 2014 – 2020 je nutné se zaměřit především na přípravu a posléze realizaci vzdělávacích projektů. K tomu je nutné využít všechny možnosti, které se nabízí, např. kapacitní využití místních škol, komunitní školy, spolupráce se zaměstnavateli, motivace k realizaci nových podnikatelských aktivit, rozvoj sociálního podnikání.

Inovace by v této oblasti měly vést především k ekonomickému růstu, vzniku nových podnikatelských aktivit, rozvoji stávajících firem, rozvoji lokálního (resp. tradičního) podnikání a služeb, snížení nezaměstnanosti v území a zvýšení kvalifikace uchazečů o zaměstnání.

#### Inovacemi v tomto ohledu jsou například tyto aktivity

- realizace projektů k předání informací a dovedností (vzdělávání), které povedou k rozvoji podnikání, včetně sociálního podnikání, rozvoji služeb v cestovním ruchu;
- podpora a osvěta v oblasti lokálního podnikání s důrazem na rozvoj lokální ekonomiky, včetně podpory výrobců regionálních výrobků – podpora v oblasti marketingu, farmářských a řemeslných trhů apod.;
- nastartování a rozvoj vzájemné spolupráce podnikatelů, spolupráce mezi zaměstnavateli, institucemi, školami (tvorba sítí pro předávání informací, zkušeností, úzká spolupráce partnerů);
- zprostředkování informací k realizaci sociálního podnikání;
- cílená spolupráce se zaměstnavateli;
- vzdělávací a osvětové projekty zaměřené na podporu podnikání, vhodnou volbu povolání s vazbou na konkrétní potřeby trhu práce, rekvalifikační programy a programy celoživotního vzdělávání.

#### PRIORITNÍ OBLAST B - Rozvoj obcí

V oblasti rozvoje obcí je důležitým inovativním prvkem, se kterým tato Strategie počítá, důsledná a aktivní meziobecní spolupráce, zejména předávání zkušeností a příkladů dobré praxe. Území MAS zahrnuje oblasti tří DSO. Obce sdružené v těchto svazcích dosud realizovaly společné projekty ve velmi omezené míře. V meziobecní spolupráci i na úrovni spolupráce mezi DSO je přitom velký potenciál. Jedná se např. o projekty v oblasti cestovního ruchu, vzdělávání, projekty škol i dalších vzájemně spolupracujících organizací zabývajících se volnočasovými aktivitami, sportovními aktivitami, prevencí negativních jevů apod. Další inovací z hlediska rozvoje obcí může být sociální podnikání. Využití možností a kapacit, které obce mají, může vést k řešení problémů lokální nezaměstnanosti a všech doprovodných jevů, jež s nezaměstnaností souvisí. Je však nutné, aby byl při vážném zájmu o využití sociálního podnikání připraven kvalitní a reálný podnikatelský záměr.

#### Inovacemi v tomto ohledu jsou například tyto aktivity:

- vzdělávání zastupitelů - realizace projektů vedoucích ke zvýšení znalostí zastupitelů v oblasti zapojení veřejnosti a komunitního rozvoje;
- koncepční řešení rozvoje školství (MAP – místní akční plány rozvoje vzdělávání);
- podpora přírodovědného a technického vzdělávání včetně potřebné osvěty a publicity;
- maximální využití strategického plánování;
- zaměření se na skupiny obyvatel ohrožených sociálním vyloučením (seniory, nízkopříjmové skupiny, nezaměstnaní apod.);
- zavedení a rozvoj porodinné politiky obcí;

- rozvoj občanské společnosti, spolkové činnosti podporou neziskových organizací – grantové a dotační poradenství v různých oblastech jejich činnosti;
- výměna informací, zkušeností a spolupráce obcí ve výše uvedených tématech;
- inovace v oblasti přístupu k rozvoji cestovního ruchu – vyhledávání dalších atraktivit, tzv. produktové balíčky v oblasti cestovního ruchu, realizace projektů, které využijí nové informační technologie (např. mobilní aplikace) apod.

### **PRIORITNÍ OBLAST C - Příroda, krajina, životní prostředí**

#### **Inovacemi v tomto ohledu jsou například tyto aktivity:**

- podpora a poradenství v oblasti využití „kotlíkových dotací“;
- podpora a vzdělávání v oblasti využití obnovitelných zdrojů;
- poradenství v oblasti grantových podpor/nadací v oblasti péče o krajinu a přírodu;
- cílená environmentální výchova dětí a mládeže - společné projekty škol a neziskových organizací.

V rámci činnosti MAS bude kladen důraz na udržitelnost inovací, které jsou v jednotlivých oblastech navrženy. Půjde především o koordinaci činností a jejich provázanost, tak aby byly co nejvíce využitelné k řešení daných problémů, které v území existují.

Důležitým aspektem je monitorování naplňování Strategie SCLLD a zejména zpětná vazba od cílových skupin v území na které jsou jednotlivá opatření zaměřena. Sledování vývoje - naplňování SCLLD bude prováděno, jednak kanceláří MAS (manažery a spolupracovníky, kteří dobře znají území), ale také nezávisle monitorovacím výborem MAS (členy, kteří na základě jasných postupů budou situaci v území pravidelně vyhodnocovat). O naplňování SCLLD bude pravidelně informována členská základna MAS i veřejnost prostřednictvím internetových stránek a pravidelných zpráv. V rámci tohoto monitoringu, bude možné koordinovat jednotlivé činnosti a aktivity, které budou směřovat k základním cílům Strategie, tak jak byly nastaveny.

### 3.1.9 Hierarchie cílů včetně jasných a měřitelných cílů pro výstupy a výsledky

Tabulka č. 42 Hierarchie cílů - přehled měřitelných cílů pro výstupy a výsledky (Strategický cíl 1)

Specifický cíl	Opatření	Název/kód indikátoru	Měrná jednotka	Typ	Výchozí hodnota	Cílová hodnota
Specifický cíl 1.1 Podpora podnikání	<b>Opatření 1.1.1</b> Podpora zemědělského podnikání – investice do hmotného majetku číslo (č. fiche PRV 1)	93701 Počet podpořených podniků/příjemců	Podniky/příjemci	NČI/výstup	0	9
		94800 Pracovní místa vytvořená v rámci podpořených projektů (Leader)	FTE	NČI/výsledek	0	3
	<b>Opatření 1.1.2</b> Zemědělství - Zpracování zemědělských produktů (č. fiche PRV 2)	93701 Počet podpořených podniků/příjemců	Podniky/příjemci	NČI/výstup	0	3
		94800 Pracovní místa vytvořená v rámci podpořených projektů (Leader)	FTE	NČI/výsledek	0	2
	<b>Opatření 1.1.3</b> Rozvoj podnikání na venkově a rozvoj venkovské turistiky, vč. agroturistiky (č. fiche PRV 3)	93701 Počet podpořených podniků/příjemců	Podniky/příjemci	NČI/výstup	0	7
		94800 Pracovní místa vytvořená v rámci podpořených projektů (Leader)	FTE	NČI/výsledek	0	1
	<b>Opatření 1.1.4</b> Předávání znalostí a zkušeností (č. fiche PRV 4)	92301 Počet účastníků vzdělávání (jen vzdělávací akce)	osoby	NČI/výstup	0	25
		Vlastní - Informační akce	akce	NČI/výstup	0	2
		92030 - T3 Celkový počet vyškolených účastníků podle čl. 14 nařízení EU č. 1305/2013 (Vzdělávací akce)	participants	NČI/výsledek	0	20
	<b>Opatření 1.1.5</b> Podpora sociálního podnikání - investice (IROP 4)	10000 Počet podniků, které dostávají podporu	Podniky	NČI/výstup	0	2
		10102 Počet podniků pobírajících granty	Podniky	NČI/výstup	0	2
		10400 Zvýšení zaměstnanosti v podporovaných podnicích	FTE	NČI/výstup	0	10
		10411 Míra nezaměstnanosti osob s nejnižším vzděláním	%	NČI/výsledek	28,5	22,0
		10105 Počet nových podniků, které dostávají podporu	Podniky	NČI/výstup	0	2
		10300 Soukromé investice odpovídající veřejné podpoře podniků (granty)	EUR	NČI/výstup	0	7273
		10403 Zvýšení zaměstnanosti v podporovaných podnicích se zaměřením na znevýhodněné skupiny	FTE	NČI/výstup	0	4

	<b>Opatření 1.1.6</b> Sociální podnikání – podpora provozu (OPZ 3)	10213 Počet sociálních podniků vzniklých díky podpoře	organizace	NČI/výstup	0	1
		60000 Celkový počet účastníků	osoby	NČI/výstup	0	5
		10211 Počet soc. podniků vzniklých díky podpoře, které fungují i po ukončení podpory	organizace	NČI/výsledek	0	1
<b>Specifický cíl 1.2</b> Zvýšení lokální zaměstnanosti	<b>Opatření 1.2.1</b> Podpora lokální zaměstnanosti (OPZ 4)	60000 Celkový počet účastníků	osoby	NČI/výstup	0	40
		62600 Účastníci, kteří získali kvalifikaci po ukončení své účasti	osoby	NČI/výsledek	0	10
		62800 Znevýhodnění účastníci, kteří po ukončení své účasti hledají zaměstnání, jsou v procesu vzdělávání, rozšiřují si kvalifikaci nebo jsou zaměstnaní, a to i OSVČ	osoby	NČI/výsledek	0	20
		62900 Účastníci zaměstnaní 6 měsíců po ukončení své účasti vč. OSVČ	osoby	NČI/výsledek	0	10
		63100 Účastníci ve věku nad 54 let zaměstnaní 6 měsíců po ukončení své účasti vč. OSVČ	osoby	NČI/výsledek	0	5
		62000 Počet projektů, které zcela nebo zčásti provádějí sociální partneři nebo nevládní organizace	projekty	NČI/výstup	0	2
		<b>62700 Účastníci zaměstnaní po ukončení své účasti, včetně OSVČ</b>	<b>osoby</b>	<b>NČI/výsledek</b>	<b>0</b>	<b>10</b>
	<b>Opatření: 1.2.2</b> Podpora péče o děti zaměstnaných rodičů (OPZ 2)	50001 Kapacita podpořených zařízení péče o děti nebo vzdělávacích zařízení	osoby	NČI/výstup	0	55
		50100 Počet podpořených zařízení péče o děti předškolního věku	zařízení	NČI/výstup	0	1
		50120 Počet osob využívajících zařízení péče o děti do 3 let	osoby	NČI/výsledek	0	2
		50110 Počet osob využívajících zařízení péče o děti předškolního věku	osoby	NČI/výsledek	0	5
		60000 Celkový počet účastníků	osoby	NČI/výstup	0	55

		62000 Počet projektů, které zcela nebo z části provádějí sociální partneři nebo nevládní organizace	projekty	NČI/výstup	0	3
		62200 Počet projektů zaměřených na orgány veřejné správy a veřejné služby na celostátní mezinárodní a místní úrovni	projekty	NČI/výstup	0	2

Tabulka č. 43 Hierarchie cílů - přehled měřitelných cílů pro výstupy a výsledky (Strategický cíl 2)

Specifický cíl	Opatření	Název/kód indikátoru	Měrná jednotka	Typ	Výchozí hodnota	Cílová hodnota
Specifický cíl 2.2 Podpora klíčových kompetencí a inkluzivního vzdělávání	Opatření: 2.2.1 Kvalitní školy pro všechny – investice (IROP 5)	50020 Podíl tříletých dětí umístěných v předškolním zařízení	%	NČI/výsledek	77,3	90,5
		50030 Podíl osob předčasně opouštějících vzdělávací systém	%	NČI/výsledek	5,4	5,0
		50000 Počet podpořených vzdělávacích zařízení	zařízení	NČI/výstup	0	14
		50001 Kapacita podporovaných zařízení péče o děti nebo vzdělávacích zařízení	osoby	NČI/výstup	0	1640
		50120 Počet osob využívající zařízení péče o děti do 3 let	osoby	NČI/výsledek	52	57
Specifický cíl: 2.3 Rozvoj alternativní dopravy a bezpečnost v obcích	Opatření: 2.3.1 Bezpečně na kole, pěšky i veřejnou dopravou (IROP 1)	76310 Podíl cyklistiky na přepravních výkonech	%	NČI/výsledek	7	10
		76100 Délka nově vybudovaných cyklostezek a cyklotras	Km	NČI/výstup	0	4
		75120 Podíl veřejné osobní dopravy na celkových výkonech v osobní dopravě	%	NČI/výsledek	30	35



		75001 Počet realizací vedoucích ke zvýšení bezpečnosti v dopravě	realizace	NČI/výstup	0	6
		76401 Počet parkovacích míst pro jízdní kola	Parkovací místa	NČI/výstup	0	30
	<b>Opatření 2.3.2</b> Místní komunikace a veřejná prostranství (národní a vlastní zdroje)	Vlastní – počet realizovaných konzultací/seminářů k danému tématu	Počet	Vlastní indikátor MAS	0	10
<b>Specifický cíl 2.4</b> Prevence sociálního vyloučení a negativních jevů	<b>Opatření 2.4.1</b> Sociální služby a komunitní centra - investiční záměry (IROP 3)	55401 Počet podpořených zázemí pro služby a sociální práci	Zázemí	NČI/výstup	0	6
		55402 Počet poskytovaných druhů sociálních služeb	Služby	NČI/výstup	0	2
		67510 Kapacita služeb sociální práce	Klienti	NČI/výsledek	10	54
	<b>Opatření 2.4.2</b> Podpora provozu sociálních služeb a komunitních center v území MAS - neinvestiční záměry, (OPZ 1)	67010 Využívání podpořených služeb	osoby	NČI/výsledek	0	20
		67001 Kapacita podpořených služeb	Místa	NČI/výstup	0	20
		60000 Celkový počet účastníků	osoby	NČI/výstup	0	20
		55102 Počet podpořených komunitních center	zařízení	NČI/výstup	0	1
	<b>Opatření 2.4.3</b> Rozvoj komunitního života v obcích (vlastní, národní, nadační zdroje)	Vlastní - Počet realizovaných akcí/seminářů/konzultací na bázi komunitního života obcí	Počet akcí	Vlastní indikátor MAS	0	60
<b>Specifický cíl: 2.5</b> Zkvalitnění řízení rizik a řešení katastrof	<b>Opatření: 2.5.1</b> Odolnost jednotek SDH II. a III. stupně (IROP 2)	57520 Počet exponovaných území s nedostatečnou připraveností složek IZS	území	NČI/výsledek	108	48
		57501 Počet nových a modernizovaných objektů sloužících složkám IZS	objekty	NČI/výstup	0	3






Specifický cíl: 2.6 Zachování a péče o kulturní a přírodní dědictví	<b>Opatření 2.6.1</b> Péče a využití kulturního a přírodního dědictví v území MAS (vlastní zdroje, národní a nadační zdroje, dobrovolnictví)	Vlastní - Počet opravených drobných památek	Počet	Vlastní indikátor MAS	0	10
		Vlastní - Počet poskytnutých konzultací	Počet	Vlastní indikátor MAS	0	30
		Vlastní - Počet osvětových a propagačních akcí	Počet	Vlastní indikátor MAS	0	30
Specifický cíl 2.7. Občanská vybavenost pro spokojený život	<b>Opatření 2.7.1</b> Dotační poradenství pro občanskou vybavenost v oblasti kultury, sportu apod. (národní a vlastní zdroje)	Vlastní - Počet poskytnutých konzultací	Počet	Vlastní indikátor MAS	0	10
Specifický cíl 2.8 Meziobecní, mezinárodní spolupráce a spolupráce MAS	<b>Opatření: 2.8.1</b> Podpora spolupráce subjektů v území (obcí a DSO)	Vlastní - Počet aktivit realizovaných v rámci meziobecní spolupráce	Počet	Vlastní indikátor MAS	0	7
		Vlastní - Počet aktivit realizovaných v rámci mezinárodní spolupráce	Počet	Vlastní indikátor MAS	0	2
	<b>Opatření 2.8.2</b> projekty spolupráce MAS (fiche 5)	Vlastní - Počet realizovaných projektů spolupráce MAS	projekty	NČI/výsledek	0	2
		92501 Celkové výdaje	EUR	NČI/výstup	0	40320
Specifický cíl 2.9 Rozvoj cestovního ruchu	<b>Opatření: 2.9.1</b> Cílená podpora cestovního ruchu (vlastní zdroje MAS, národní či grantové zdroje)	Vlastní - Počet poskytnutých konzultací	Počet	Vlastní indikátor MAS	0	20
		Vlastní - Počet realizovaných projektů v oblasti cestovního ruchu	Počet	Vlastní indikátor MAS	0	5

Tabulka č. 44 Hierarchie cílů - přehled měřitelných cílů pro výstupy a výsledky (Strategický cíl 3)

Specifický cíl	Opatření	Název/kód indikátoru	Měrná jednotka	Typ	Výchozí hodnota	Cílová hodnota
Specifický cíl: 3.1 Posílení biodiverzity (OPŽ)	Opatření: 3.1.1 Likvidace invazivních druhů rostlin (OPŽP 1)	45101 Počet opatření k omezení nepůvodních druhů (včetně mapování či monitoringu)	Opatření	NČI/výstup	0	2
		45711 Počet lokalit se zvýšenou biodiverzitou	lokality	NČI/výsledek	0	3
		45102 Plocha území, kde byla provedena opatření (včetně mapování či monitoringu) proti nepůvodním druhům	ha	NČI/výstup	0	10
	Opatření 3.1.2 Výsadba dřevin (OPŽP 2)	45415 Počet lokalit, kde byly posíleny ekosystémové funkce krajiny	lokality	NČI/výsledek	0	1
		46500 Plocha stanovišť, která jsou podporována s cílem zlepšit jejich vztah z hlediska ochrany	ha	NČI/výstup	0	3
	Specifický cíl: 3.2. Environmentální výchova a osvěta (vlastní, národní, nadační zdroje)	Opatření: 3.2.1 Osvěta v oblasti lokálního čištění odpadních vod, obnovitelných zdrojů a úspory energie a nakládání s odpady (vlastní, národní, nadační zdroje)	Vlastní - Počet aktivit/projektů realizovaných v oblasti environmentální výchovy	Počet	Vlastní indikátor MAS	0
Vlastní - Počet konzultací/seminářů zaměřených na poradenství při přípravě projektů v oblasti ŽP			Počet	Vlastní indikátor MAS	0	15

### 3.1.10 Integrovaní prvky na úrovni specifických cílů a opatření Strategie

Legenda pro čtení provázanosti opatření na programových rámcích  
(tabulka Provázanost opatření)

Programový rámec	Barva
OPZ	
IROP	
OPŽP	
PRV	
Mimo programové rámce	

Provázanost opatření	1.1.1	1.1.2	1.1.3	1.1.4	1.1.5	1.1.6	1.2.1	1.2.2	2.1.1	2.2.1	2.3.1	2.3.2	2.4.1	2.4.2	2.4.3	2.5.1	2.6.1	2.7.1	2.8.1	2.8.2	2.9.1	3.1.1	3.1.2	3.2.1
1.1.1 Podpora zemědělského podnikání – investice do hmotného majetku	■				■																			
1.1.2 Zemědělství -Zpracování zemědělských produktů		■			■																			
1.1.3 Rozvoj podnikání na venkově a rozvoj venkovské turistiky, vč. agroturistiky			■		■																			
1.1.4 Předávání znalostí a zkušeností				■	■						■	■										■	■	
1.1.5 Podpora sociálního podnikání – investice					■																			
1.1.6 Sociální podnikání – podpora provozu					■	■																		
1.2.1 Podpora lokální zaměstnanosti					■		■																	
1.2.2 Podpora péče o děti zaměstnaných rodičů								■		■														
2.1.1 Realizace projektů MAP vzdělávání pro ORP Děčín, ORP Ústí nad Labem									■	■			■	■										
2.2.1 Kvalitní školy pro všechny										■			■	■										
2.3.1 Bezpečně na kole, pěšky i veřejnou dopravou											■	■												
2.3.2 Místní komunikace a veřejná prostranství											■	■	■											
2.4.1 Sociální služby a komunitní centra - investiční záměry													■	■										
2.4.2 Podpora provozu sociálních služeb a komunitních center v území MAS - neinvestiční záměry													■	■										
2.4.3 Rozvoj komunitního života v obcích													■	■										
2.5.1 Odolnost jednotek SDH II. a III. stupně																■								
2.6.1 Péče a využití kulturního a přírodního dědictví v území MAS																	■							
2.7.1 Dotační poradenství pro občanskou vybavenost v oblasti kultury, sportu, apod.																			■					
2.8.1 Podpora spolupráce subjektů v území					■					■	■		■	■						■			■	■
2.8.2 Projekty spolupráce MAS					■					■	■		■	■						■			■	■
2.9.1 Cílená podpora cestovního ruchu											■											■		
3.1.1 Likvidace invazivních druhů rostlin																						■	■	
3.1.2 Výsadba dřevin																						■	■	
3.2.1 Osvěta v oblasti lokálního čištění odpadních vod, obnovitelných zdrojů a úspory energie a nakládání s odpady											■													■



Vzájemná provázanost opatření a specifických cílů	Specifické cíle												
	1.1 Podpora podnikání	1.2 Zvýšení lokální zaměstnanosti	2.1 Koncepční řešení pro školství	2.2 Podpora klíčových kompetencí a inkluzivního vzdělávání	2.3 Rozvoj alternativní dopravy a bezpečnost v obcích	2.4 Prevence sociálního vyloučení a negativních jevů	2.5 Zkvalitnění řízení rizik a řešení katastrof	2.6 Zachování a péče o kulturní a přírodní dědictví	2.7 Občanská vybavenost pro spokojený život	2.8 Meziobecní a mezinárodní spolupráce a spolupráce MAS	2.9 Rozvoj cestovního ruchu	3.1 Posílení biodiverzity	3. Environmentální výchova a osvěta
<b>Opatření</b>													
1.1.1 Podpora zemědělského podnikání – investice do hmotného majetku													
1.1.2 Zemědělství -Zpracování zemědělských produktů													
1.1.3 Rozvoj podnikání na venkově a rozvoj venkovské turistiky, vč. Agroturistiky													
1.1.4 Předávání znalostí a zkušeností													
1.1.5 Podpora sociálního podnikání – investice													
1.1.6 Sociální podnikání – podpora provozu													
1.2.1 Podpora lokální zaměstnanosti													
1.2.2 Podpora péče o děti zaměstnaných rodičů													
2.1.1 Realizace projektů MAP vzdělávání pro ORP Děčín a ORP Ústí nad Labem													
2.2.1 Kvalitní školy pro všechny													
2.3.1 Bezpečně na kole, pěšky i veřejnou dopravou													
2.3.2 Místní komunikace a veřejná prostranství													
2.4.1 Sociální služby a komunitní centra - investiční záměry													
2.4.2 Podpora provozu sociálních služeb a komunitních center v území MAS neinvestiční záměry													
2.4.3 Rozvoj komunitního života v obcích													
2.5.1 Odolnost jednotek SDH II. a III. stupně													
2.6.1 Péče a využití kulturního a přírodního dědictví v území MAS													
2.7.1 Dotační poradenství pro občanskou vybavenost v oblasti kultury, sportu apod.													
2.8.1 Podpora spolupráce subjektů v území													
2.8.2 Projekty spolupráce MAS													
2.9.1 Cílená podpora cestovního ruchu													
3.1.1 Likvidace invazivních druhů rostlin													
3.1.2 Výsadba dřevin													
3.2.1 Osvěta v oblasti lokálního čištění odpadních vod, obnovitelných zdrojů a úspory energie a nakládání s odpady													

Vazba na strategické dokumenty

Vazba na strategické dokumenty byla hodnocena metodou komparace rozdílů. V následujících výpisech jsou zaznamenány hlavní cíle strategických dokumentů, které jsou v souladu se strategickými a specifickými cíli SCLLD MAS Labské skály. Rozdílné mohou být použité nástroje pro řešení cílů, priority, přístupy a metody. Cíle a opatření SCLLD území MAS Labské skály nejsou v zásadních strategických formulacích v rozporu s územními plány i dalšími územně-plánovacími dokumenty obcí.

Tabulka č. 45 Vazba na strategické dokumenty

Dokumenty evropského významu	
Název dokumentu	Hlavní cíle
Obnovená strategie EU pro udržitelný rozvoj	Ochrana životního prostředí, Sociální spravedlnost a soudržnost; Hospodářská prosperita; Plnění našich mezinárodních povinností
Evropa 2020	Inteligentní růst, Inovace v unii; Mládež v pohybu; Digitální program pro Evropu; Udržitelný růst; Evropa méně náročná na zdroje; Průmyslová politika pro věk globalizace; Růst podporující začlenění; Program pro nové dovednosti a pracovní místa; Evropská platforma pro boj proti chudobě
Územní agenda EU 2020	Větší vliv globalizace – strukturální změny po globální hospodářské krizi; Výzvy integrace EU a rostoucí vzájemná provázanost regionů; Demografické a sociální výzvy lišící se podle územních celků a vyloučení zranitelných skupin; Změna klimatu a environmentální rizika – geograficky odlišné dopady; Energetické výzvy zaujmají přední místo a ohrožují konkurenceschopnost regionů; Ztráta biologické rozmanitosti; ohrožené přírodní, krajinné a kulturní dědictví; Územní priority rozvoje Evropské unie: Podpora polycentrického a vyváženého územního rozvoje; Podpora integrovaného rozvoje ve městech a venkovských a specifických oblastech; Podpora integrovaného rozvoje ve městech a venkovských a specifických oblastech; Územní integrace v přeshraničních a nadnárodních funkčních regionech; Zajištění globální konkurenceschopnosti regionů na základě silné místní ekonomiky; Zlepšení územního propojení pro jednotlivce, komunity a podniky; Správa a propojení ekologických, krajinných a kulturních hodnot regionů
Dokumenty celostátního významu	
Název dokumentu	Hlavní cíle
Aktualizace Státní kulturní politiky na léta 2013 – 2014 s výhledem na roky 2015 - 2020	Je v souladu s cíli SCLLD MAS Labské skály.
Dlouhodobý záměr vzdělávání a rozvoje vzdělávací soustavy ČR 2011 - 2015	Dlouhodobý záměr vzdělávání a rozvoje vzdělávací soustavy České republiky 2011 navazuje a dále rozpracovává dokumenty formulující základní strategické cíle školství jako Programové prohlášení vlády v oblasti regionálního školství a Národní program reformem. Základním principem a určujícím motivem Dlouhodobého záměru ČR 2011 pro následující období je zvýšit kvalitu a efektivitu ve vzdělávání a tím také konkurenceschopnost ČR v mezinárodním srovnání.
Dohoda o partnerství pro programové období 2014 - 2020	Dohoda o partnerství je dokument vypracovaný členským státem Evropské unie, který stanoví cíle a priority pro efektivní využívání Evropských strukturálních a investičních fondů (ESIF) za účelem naplňování strategie Evropa 2020 na základě vydefinovaných národních priorit. ESIF zahrnují Evropský fond pro regionální rozvoj (EFRR), Evropský sociální fond (ESF), Fond soudržnosti (FS), Evropský zemědělský fond pro rozvoj venkova (EZFRV) a Evropský námořní a rybářský fond (ENRF). Dohoda zastřešuje operační programy (OP) cíle Investice pro růst a zaměstnanost a cíle Evropská územní spolupráce spadající pod politiku soudržnosti EU a programy spadající pod II. pilíř Společné zemědělské politiky a Společné rybářské politiky.

<p>Dopravní politika ČR pro období 2014 – 2020 s výhledem do roku 2050</p>	<p>Dopravní politika je vrcholový strategický dokument Vlády ČR pro sektor doprava. Dokument identifikuje hlavní problémy sektoru a navrhuje opatření na jejich řešení. Základní témata, kterými se Dopravní politika v rámci dosažení svých cílů především zabývá, jsou: harmonizace podmínek na přepravním trhu, modernizace, rozvoj a oživení železniční a vodní dopravy, zlepšení kvality silniční dopravy, omezení vlivů dopravy na životní prostředí a veřejné zdraví, provozní a technická interoperabilita evropského železničního systému, rozvoj transevropské dopravní sítě, zvýšení bezpečnosti dopravy, výkonové zpoplatnění dopravy, práva a povinnosti uživatelů dopravních služeb, podpora multimodálních přepravních systémů, rozvoj městské, příměstské a regionální hromadné dopravy v rámci IDS, zaměření výzkumu na bezpečnou, provozně spolehlivou a environmentálně šetrnou dopravu, využití nejmodernějších dostupných technologií a globálních navigačních družicových systémů (GNSS), snižování energetické náročnosti sektoru doprava a zejména její závislosti na uhlovodíkových palivech.</p>
<p>Koncepce bydlení České republiky do roku 2020</p>	<p>Koncepce formuluje cíle státu v oblasti bydlení: Dostupnost přiměřeného bydlení – zajištění přiměřené dostupnosti ve všech formách bydlení; Vytváření stabilního prostředí pro oblast bydlení – vytvoření stabilního prostředí v oblasti financí, legislativy a institucí pro všechny účastníky trhu s bydlením; trvalé zvyšování kvality bydlení – snižování investičního dluhu bydlení, včetně zvyšování kvality vnějšího prostředí rezidenčních oblastí</p>
<p>Koncepce památkové péče v ČR 2011 - 2016</p>	<p>Kulturní památky; Památkově chráněná území; Ústřední seznam kulturních památek; Evidence movitých kulturních památek; Monitoring památkového fondu; Výzkum a vývoj; Integrovaný systém ochrany movitého kulturního dědictví; Archeologické dědictví; Ochrana kulturní krajiny; Řešení nepředvídatelných událostí; Kompenzace za omezení vlastnického práva; Odborné vzdělávání; Edukační aktivity; Památky a cestovní ruch; Výkonné orgány památkové péče; Památková inspekce; Odborná organizace památkové péče; Účast dalších subjektů při nakládání s památkovým fondem</p>
<p>Koncepce podpory malých a středních podnikatelů 2014 - 2020</p>	<p>Koncepce podpory malých a středních podnikatelů na období let 2014–2020 (Koncepce MSP 2014+) přijatá usnesením vlády ČR ze dne 12. prosince 2012 č. 923 představuje zásadní strategický dokument pro přípravu programovacího období kohezní politiky EU 2014–2020 v oblasti podnikání, a to zejména v rámci přípravy nového Operačního programu Podnikání a inovace pro konkurenceschopnost. Stejně tak je Koncepce MSP 2014+ důležitá i pro přípravu národních programů na podporu malých a středních podnikatelů. Mimo to řeší i podmínky podnikání MSP obecně a klade si také za cíl motivovat podnikatele k využívání finančních prostředků pro rozvoj svého podnikání z unijních programů EU.</p>
<p>Koncepce ochrany obyvatelstva do roku 2020 s výhledem do roku 2030</p>	<p>Koncepce v širším pohledu stanoví další postup rozvoje významných oblastí ochrany obyvatelstva, jako je výchova a vzdělávání, síly, věcné zdroje, úkoly ochrany obyvatelstva, krizové řízení, věda a výzkum. Taktéž obsahuje základní úkoly pro realizaci stanovených priorit ochrany obyvatelstva na celé období její platnosti, včetně výhledu do roku 2030.</p>
<p>Koncepce podpory transformace pobytových sociálních služeb 2007 - 2013</p>	<p>Zvýšit informovanost o procesu transformace institucionální péče pro osoby se zdravotním postižením a seniory; Vytvořit systém vertikální a horizontální spolupráce mezi všemi dotčenými subjekty (relevantními aktéry) procesu transformace institucionální péče (jedná se zejména o následující subjekty: státní správa a samospráva, poskytovatelé sociálních služeb...); Podpora poskytovatelů sociálních služeb, jejich zaměstnanců a dalších subjektů při transformaci institucionální péče zejména směrem k poskytování sociálních služeb v souladu s individuálními potřebami uživatelů služeb prostřednictvím dotačních programů; Podporovat proces zkvalitňování životních podmínek uživatelů stávajících ústavních zařízení sociální péče; Podpora naplňování lidských práv uživatelů pobytových sociálních služeb a jejich práva na plnohodnotný život srovnatelný s vrstevníky, žijícími v přirozeném prostředí</p>

<p>Koncepce řešení problematiky ochrany před povodněmi v ČR s využitím technických a přírodně blízkých opatření</p>	<p>Cílem Koncepce řešení problematiky ochrany před povodněmi v ČR s využitím technických a přírodně blízkých opatření je s ohledem na udržitelný rozvoj společnosti a zájmy ochrany přírody a krajiny vyhodnotit a zvládat povodňová rizika v souladu se směrnicí 2007/60/ES a v souladu s cíli směrnice 2000/ES na základě:</p> <ul style="list-style-type: none"> <li>- zhodnocení současného legislativního prostředí,</li> <li>- zhodnocení stavu realizace současných programů,</li> <li>- cílů a opatření stanovených v rámci procesu plánování v oblasti vod pro období 2010 - 2015 a pro dlouhodobý výhled ve smyslu zajištění systémového přístupu</li> <li>- potřeb finančních zdrojů po roce 2013</li> </ul>
<p>Koncepce požární prevence ČR 2012 – 2016</p>	<p>Zavést specialisty pro specifické obory požární prevence, kteří budou odbornými poradci a lektory pro HZS ČR; Zavést systém pro posuzování projektů zpracovaných požárními inženýrstvím; Vypracovat systém určování subjektů ke kontrole dle rizikovosti; Připravit efektivní systém odborné přípravy pro výkon specializovaných činností a jeho realizace; Definovat jednotný celorepublikový systém řízení a vyhodnocování PVČ</p>
<p>Koncepce státní politiky cestovního ruchu v ČR 2014-2020</p>	<p>Koncepce představuje základní strategický střednědobý dokument v oblasti cestovního ruchu pro období 2014 – 2020. Jejím hlavním cílem je zvyšovat konkurenceschopnost celého odvětví cestovního ruchu na národní i regionální úrovni, udržení jeho ekonomické výkonnosti i jeho pozitivních dopadů na socio-kulturní a environmentální rozvoj České republiky.</p>
<p>Národní akční plán ČR pro energii z obnovitelných zdrojů 2010 - 2020</p>	<p>Tato směrnice zavazuje ČR splnit dva základní indikativní cíle do roku 2020. Jedná se o závazný cíl podílu energie z OZE na hrubé konečné spotřebě energie v ČR ve výši 13 % v roce 2020, jehož součástí je závazný cíl podílu energie z OZE ve všech druzích dopravy na hrubé konečné spotřebě energie v dopravě v ČR ve výši 10 % v roce 2020. Národní akční plán České republiky pro energii z obnovitelných zdrojů navrhuje, předpokládá v roce 2020 dosažení 14 % podílu energie z obnovitelných zdrojů na hrubé konečné spotřebě energie a 10,8 % podílu energie z obnovitelných zdrojů na hrubé konečné spotřebě v dopravě.</p>
<p>Národní akční plán podporující pozitivní stárnutí 2013 - 2017</p>	<p>Zajištění a ochrana lidských práv starších osob; Celoživotní učení; Zaměstnávání starších pracovníků a seniorů ve vazbě na systém důchodového pojištění; Dobrovolnictví a mezigenerační spolupráce; kvalitní prostředí pro život seniorů; zdravé stárnutí; Péče o nejkřehčí seniory s omezenou soběstačností</p>
<p>Národní inovační strategie ČR 2012 - 2020</p>	<p>Hlavním cílem NIS je posílení významu inovací a využívání špičkových technologií jako zdroje konkurenceschopnosti ČR a zvyšování jejich přínosů pro dlouhodobý hospodářský růst, pro tvorbu perspektivních pracovních míst a pro rozvoj kvality života na území ČR. Základní podmínkou pro efektivní fungování celého inovačního systému je excelentní výzkum, kvalitní vzdělávací systém a lidské zdroje a rovněž posun firem na trzích a v hodnotových řetězcích směrem k inovačním lídrům, a to prostřednictvím inovací technických i netechnických. NIS je proto rozdělena do čtyř hlavních částí zabývajících se excelentním výzkumem, spoluprací mezi podnikovým a akademickým sektorem při transferu znalostí, podporou inovačního podnikání a lidmi jako nositeli nových nápadů a iniciátory změn.</p>
<p>Národní koncepce podpory rodin s dětmi</p>	<p>Národní koncepce podpory rodin s dětmi je zaměřena z hlediska potřeb rodin s dětmi na klíčové oblasti jejich podpory (vytváření vhodných socioekonomických podmínek pro fungování rodin zaměřující se na finanční zajištění rodiny, slučitelnost práce a rodiny a služby péče o děti; podporu zkvalitňování rodinných vztahů a posilování rodičovských kompetencí; podporu rodin se specifickými potřebami a podporu zapojení krajů a obcí do rodinné politiky. Cílovou skupinou jsou rodiny s nezaopatřenými dětmi, neboť jejich vznik a fungování vyžaduje největší podporu ze strany státu.</p>

<p>Národní strategie bezpečnosti silničního provozu 2011 – 2020</p>	<p>Národní strategie BESIP na období 2011-2020 je koncipována jako samostatný materiál Ministerstva dopravy, který vytyčuje cíle, základní principy i návrhy konkrétních opatření směřující k zásadnímu snížení nehodovosti na silnicích v České republice. Současně vytváří podmínky pro zapojení dalších resortů i všech ostatních subjektů, které mohou svou činností BESIP ovlivnit. Vychází z Dopravní politiky České republiky pro léta 2005-2013, která zakotvuje zlepšování vnitřní a vnější bezpečnosti dopravy za jeden z pěti specifických cílů české dopravní politiky.</p>
<p>Národní strategie rozvoje cyklistické dopravy</p>	<p>Základním cílem cyklostrategie je podpora výstavby kvalitní a bezpečné cyklistické infrastruktury. K dosažení tohoto cíle vede mnoho cest, které jsou v dokumentu uvedeny ve struktuře priorit - cíl - dílčí opatření. Hlavními priority cyklostrategie jsou: - Rozvoj cyklistiky jako rovnocenného prostředku dopravní obsluhy území; - Rozvoj cyklistiky pro posílení cestovního ruchu; - Rozvoj cyklistiky pro posílení ochrany životního prostředí a zdraví; - Zajištění koordinace s dalšími resorty a subjekty.</p>
<p>NEHAP ČR – Národní akční plán zdraví a životního prostředí</p>	<p>"NEHAP" ČR má významnou roli v prosazování opatření na ochranu životního prostředí a zdraví. Na jeho základě byla přijata či novelizována řada legislativních opatření, podporován výzkum, rozvíjeny monitorovací systémy, zavedeny ekonomické a institucionální nástroje apod. NEHAP se v některých ohledech váže k dokumentu ZDRAVÍ 21, v části environmentálních determinant zdraví.</p>
<p>Plán odpadového hospodářství ČR pro období 2015 - 2024</p>	<p>Plán odpadového hospodářství ČR je nástroj pro řízení odpadového hospodářství ČR a pro realizaci dlouhodobé strategie odpadového hospodářství ČR. Mezi strategické cíle, kterých má být dosaženo prostřednictvím POH patří: Předcházení vzniku odpadů a snižování měrné produkce odpadů; Minimalizace nepříznivých účinků vzniku odpadů a nakládání s nimi na lidské zdraví a životní prostředí; Udržitelný rozvoj společnosti a přiblížení se k evropské „recyklační společnosti“; Maximální využívání odpadů jako náhrady primárních zdrojů a přechod na oběhové hospodářství</p>
<p>Politika územního rozvoje ČR</p>	<p>Politika územního rozvoje ČR je celostátní nástroj územního plánování, který slouží zejména pro koordinaci územního rozvoje na celostátní úrovni a pro koordinaci územně plánovací činnosti krajů a současně jako zdroj důležitých argumentů při prosazování zájmů ČR v rámci územního rozvoje Evropské unie. Dokument Politika územního rozvoje ČR (PÚR ČR) určuje požadavky na konkretizaci úkolů územního plánování v republikových, mezinárodních, nadregionálních a přeshraničních souvislostech, určuje strategii a základní podmínky pro naplňování těchto úkolů a stanovuje republikové priority územního plánování pro zajištění udržitelného rozvoje území. V Politice územního rozvoje se rovněž vymezují oblasti se zvýšenými požadavky na změny v území, které svým významem přesahují území jednoho kraje, a dále stejně významné oblasti se specifickými hodnotami a se specifickými problémy a koridory a plochy dopravní a technické infrastruktury. Pro vymezené oblasti, koridory a plochy se stanovují kritéria a podmínky pro rozhodování o možnostech změn v jejich využití.</p>
<p>Státní energetická koncepce ČR 2010 - 2030</p>	<p>Státní energetickou koncepcí formuluje vláda České republiky politický, legislativní a administrativní rámec ke spolehlivému, cenově dostupnému a dlouhodobě udržitelnému zásobování energií. Státní energetická koncepce je ve smyslu zákona strategickým dokumentem vyjadřujícím cíle státu v energetickém hospodářství v souladu s potřebami hospodářského a společenského rozvoje, včetně ochrany životního prostředí, sloužícím i pro vypracování územních energetických koncepcí. Hlavním posláním Státní energetické koncepce je zajistit spolehlivou, bezpečnou a k životnímu prostředí šetrnou dodávku energie pro potřeby obyvatelstva a ekonomiky ČR, a to za konkurenceschopné a přijatelné ceny za standardních podmínek. Současně musí zabezpečit nepřerušené dodávky energie v krizových situacích v rozsahu nezbytném pro fungování nejdůležitějších složek infrastruktury státu a přežití obyvatelstva. Takto vymezená dlouhodobá vize energetiky ČR je shrnuta v trojici vrcholových strategických cílů energetiky ČR, těmi jsou bezpečnost – konkurenceschopnost – udržitelnost</p>



Státní politika životního prostředí 2012 - 2020	Státní politika životního prostředí České republiky 2012 - 2020 vymezuje plán na realizaci efektivní ochrany životního prostředí v České republice do roku 2020. Hlavním cílem je zajistit zdravé a kvalitní životní prostředí pro občany žijící v České republice, výrazně přispět k efektivnímu využívání veškerých zdrojů a minimalizovat negativní dopady lidské činnosti na životní prostředí, včetně dopadů přesahujících hranice státu, a přispět tak ke zlepšování kvality života v Evropě i celosvětově. SPŽP je zaměřena na oblast ochrany a udržitelného využívání zdrojů, ochrany klimatu a zlepšení kvality ovzduší, ochrany přírody a krajiny, bezpečného prostředí.
---	--

<p>Státní program ochrany přírody a krajiny ČR 2009 - 2020</p>	<p>Udržet a zvyšovat ekologickou stabilitu krajiny – s mozaikou vzájemně propojených biologicky funkčních prvků a částí, schopných odolávat vnějším negativním vlivům včetně změn klimatu; Udržet a zvyšovat přírodní a estetické hodnoty krajiny; Zajistit udržitelné využívání krajiny jako celku především omezením zástavby krajiny, zachováním její prostupnosti a omezením další fragmentace s předností využití ploch v sídelních útvarech, případně ve vazbě na ně; Obnovit přirozené hydro-ekologické funkce krajiny a posílit schopnosti krajiny odolávat a přizpůsobovat se očekávaným klimatickým změnám; Zabezpečení ochrany půdy jako nezastupitelného a neobnovitelného přírodního zdroje, s uplatněním principů udržitelného rozvoje a s ohledem na ostatní složky životního prostředí; Zajištění vyšší kvality života v sídlech zapojením přírodních nebo přírodě blízkých prvků do struktury sídel</p>
<p>Strategický rámec udržitelného rozvoje ČR</p>	<p>Zlepšování podmínek pro zdravý život; Zlepšování životního stylu a zdravotního stavu populace; Přizpůsobit politiky a služby demografickému vývoji a podpořit mezigenerační a rodinnou soudružnost; Podpora dynamiky národní ekonomiky a posilování konkurenceschopnosti (průmyslu a podnikání, zemědělství, služeb); Zajištění energetické bezpečnosti státu a zvyšování energetické a surovinové efektivity hospodářství; rozvoj lidských zdrojů, podpora vzdělávání, výzkumu a vývoje; upevňování územní soudružnosti; zvyšování kvality života obyvatel území; účinněji prosazovat strategické a územní plánování; odpovědné hospodaření v zemědělství a lesnictví; posilování sociální stability a soudružnosti</p>
<p>Strategie podpory využití potenciálu kulturního dědictví 2014+</p>	<p>Hlavní priority dokumentu jsou: Základní péče o kulturní dědictví; Dostupnost kulturního dědictví a efektivní veřejná správa; Zabezpečení rozvoje kulturních a kreativních odvětví; Efektivita lidských zdrojů</p>
<p>Strategie prevence kriminality 2012 - 2015</p>	<p>Hlavními cíli předkládané Strategie je snížení výskytu kriminálního chování a rizikových faktorů; zvýšení bezpečí na veřejných místech; stabilní finanční podpora efektivních aktivit a projektů prevence kriminality a stabilizovaný a efektivní systém prevence kriminality, který je obvyklý v rozvinutých demokraciích.</p>
<p>Strategie pro růst – české zemědělství a potravinářství v rámci Společné zemědělské politiky EU po roce 2013</p>	<p>Zvýšení efektivity a konkurenceschopnosti zemědělských podniků; Rozvoj zemědělství při podstatném zlepšení jeho vztahů k přírodním zdrojům; Zajištění vyváženého ekonomického rozvoje a životaschopnosti zemědělských podniků; Rozvoj využití zemědělské produkce a odpadů jako obnovitelných zdrojů energie; Zlepšení vztahů zemědělství k venkovu; Snížení dopadů rizikosti podnikání v zemědělství; Rozvoj a využití poznatků vědecko-technologického vývoje ve prospěch reálné konkurenceschopnosti; Ekologicky šetrný růst efektivity a produktivity potravinářství; Posilování významu potravinářství na domácím trhu a růst jeho exportní výkonnosti; Zachování strategických kapacit potravinářství; Zvýšení významu potravinářství v zaměstnanosti a rozvoji venkova</p>
<p>Strategie regionálního rozvoje 2014 - 2020</p>	<p>Regionální konkurenceschopnost; Územní soudružnost; Environmentální udržitelnost; Veřejná správa a spolupráce</p>
<p>Strategie sociálního začleňování 2014 - 2020</p>	<p>Strategie popisuje prioritní témata ČR pro oblast sociálního začleňování osob v období do roku 2020 a pro čerpání z veřejných rozpočtů ČR i využívání Evropských strukturálních a investičních fondů Evropské unie (dále jen „EU“) v programovém období 2014-2020. Dále obsahuje přehled opatření mající vliv na sociální začleňování a boj s chudobou a přehled relevantních materiálů a zdrojů. Strategie vychází z „Dlouhodobé vize resortu práce a sociálních věcí pro oblast sociálního začleňování“ schválené ministrem práce a sociálních věcí v květnu 2012, zahrnuje však i oblasti překračující hranice resortu, které mají významný vliv na sociální začleňování osob.</p>
<p>Strategie vzdělávací politiky České republiky do roku 2020</p>	<p>Tři základní priority dokumentu – snižovat nerovnosti ve vzdělávání, podporovat kvalitní výuku a učitele jako její klíčový předpoklad a odpovědně a efektivně řídit vzdělávací systém.</p>

Strategické dokumenty na úrovni kraje	
Název dokumentu	Hlavní cíle
Program rozvoje Ústeckého kraje 2014 - 2020 (PR ÚK)	<p>V rámci příprav na období 2014-2020 byl Program rozvoje ÚK aktualizován. Strategie SCLLD MAS Labské skály je plně v souladu s tímto dokumentem, který obsahuje výčet těchto priorit, které korespondují se zaměřením klíčových oblastí (Strategických cílů SCLLD).</p> <p>Priorita 1: Konkurenceschopná a stabilizovaná ekonomika (PR ÚK)</p> <p>Zaměření klíčových oblastí SCLLD a následně specifických cílů je na Rozvoj ekonomiky v území MAS (podpora podnikatelských a zemědělských subjektů s ohledem na zvýšení konkurenceschopnosti a inovací, sociální podnikání, podpora lokální zaměstnanosti).</p> <p>V definování této klíčové oblasti jsou opatření, které napomohou k rozvoji ekonomiky území MAS (a tím i naplnění priority ÚK 2014-2020 Priorita 1: Konkurenceschopná a stabilizovaná ekonomika (PR ÚK)).</p> <p>Rozvoj obcí v území MAS (podpora infrastruktury pro vzdělávání, rozvoj a zkvalitnění sociálních služeb, bezpečnost v obcích, posílení alternativní dopravy, projekty spolupráce MAS), dále SCLLD obsahuje specifické cíle, které bude naplňovat v rámci podpory z národních zdrojů, event. Z příhraničních programů (zachování kulturního dědictví – kulturní a drobné památky, podpora cestovního ruchu, environmentální výchova podobně) - tyto specifické cíle, také plně korespondují se zaměřením PR ÚK) v prioritách:</p> <p>Priorita 2: Sociální kapitál a kvalita veřejných služeb</p> <p>Priorita 3: Infrastruktura a životní prostředí</p> <p>Priorita 5: Životaschopné venkovské části kraje (Priorita č. 4 Atraktivní města – se SCLLD týká pouze okrajově)</p>

**Další strategie, které se odehrávají v území a které byly v rámci tvorby SCLLD zohledněny:**

- Plán dopravní obslužnosti Ústeckého kraje 2012 – 2016;
- Dlouhodobý záměr vzdělávání a rozvoje vzdělávací soustavy Ústeckého kraje;
- Strategický plán rozvoje obce Tisá;
- Strategický plán rozvoje obce Malšovice;
- ISÚ Mikroregionu Labské skály;
- Strategie rozvoje Sdružení obcí Benešovska (neaktualizovaná);
- Strategický plán rozvoje obce Velké Březno;
- Strategický plán rozvoje obce Povrly;
- Plán akcí 2014-2016 obce Libouchec;
- Návrh komunitního plánu obce Libouchec, jeho spádového území a nejbližšího okolí 2016-2019
- Plán rozvoje obce Heřmanov;
- Plán rozvoje obce Dobkovice;
- Návrh Strategického plánu obce Petrovice;
- Návrh Strategického plánu obce Libouchec;
- Akční plán rozvoje obce Dobrná;
- Návrh Strategického plánu města Jílové.

## Akční plán

Akční plán podrobněji rozvíjí strukturované informace o konkrétním způsobu realizace jednotlivých opatření strategie, kde se předpokládá financování v rámci Operačních programů (OP). Jsou zde k dispozici informace o financujícím specifickém cíli Operačního programu, odpovídající indikátory výstupů a výsledků (jedná se o indikátory příslušného financujícího specifického cíle OP), jsou zde definováni možní příjemci a příklady projektových záměrů.

Na základě výsledků provedených analýz, definicí priorit a cílů bylo s aktéry v území projednáno nastavení programových rámců vycházejících z definovaných strategických cílů a specifických cílů strategie. Zpracování návrhů vycházelo především z analýzy problémů a potřeb, vč. zvážení možných řešení. V průběhu zpracovávání návrhů bylo uskutečněno několik jednání pracovních skupin. Zpracované návrhy byly konzultovány se zástupci obcí, neziskových organizací i zástupců podnikatelské sféry. Pracovní návrhy programových rámců (fichí) byly zveřejněny na webových stránkách MAS Labské skály. Průběžně byla zjišťována kapacita území. Výsledkem tohoto procesu je zpracování čtyř níže uvedených programových rámců.

Pod jednotlivými programovými rámci je uvedena souhrnná tabulka informující o předpokládaném rozložení alokace na jednotlivá opatření.

Akční plán obsahuje i předpokládaný časový harmonogram administrace projektu „Realizace SCLLD MAS Labské skály„.

### **I. PROGRAMOVÝ RÁMEC INTEGROVANÉHO REGIONÁLNÍHO OPERAČNÍHO PROGRAMU (IROP)**

Programový rámec vychází z Prioritní osy 4 (Komunitně vedený místní rozvoj) programového dokumentu IROP, která podporuje aktivity z prioritních os 1,2 a 3.

Specifický cíl 4.1 Posílení komunitně vedeného místního rozvoje za účelem zvýšení kvality života ve venkovských oblastech a aktivizace místního potenciálu umožňuje podpořit prostřednictvím SCLLD projekty konečných žadatelů.

Specifický cíl strategie	Specifický cíl: 2.3 Rozvoj alternativní dopravy a bezpečnost v obcích													
Název opatření:	IROP 1	<b>2.3.1 Bezpečně na kole, pěšky i veřejnou dopravou</b>												
Vazba na specifický cíl IROP	Specifický cíl 4.1, SC 1.2 - Zvýšení podílu udržitelných forem dopravy													
Popis opatření	V rámci tohoto opatření bude možné podpořit budování dopravních bezpečnostních opatření , rekonstrukce, modernizace a výstavba chodníků podél silnic I, II a III. Třídy a místních komunikací, které budou přizpůsobeny osobám s omezenou schopností pohybu a orientace budování bezbariérových přístupů , zvuková signalizace apod.. Podpořena může být pouze rekonstrukce, modernizace a výstavba chodníků v souladu s vyhláškou č. 398/2009 Sb., které budou z hlediska bezpečnosti nutné s přihlédnutím ke komplexnosti daného projektu. Dále výstavba cyklostezek, případně cyklotras , <b>současně je plánováno podpořit parkovací místa pro jízdní kola ( stojany na kola)</b> . Podpořeny mohou být pouze cyklotrasy a cyklostezky) sloužící k dopravě za vzděláním (škol), do zaměstnání a za službami. <b>Zdůvodnění potřeby plánovaných aktivit:</b> Analytická část, kapitola 3.4 Analýza problémů a potřeb, část Doprava a dopravní obslužnost.													
Typy projektů	<ul style="list-style-type: none"> <li>- Výstavba, modernizace a rekonstrukce chodníků v souladu s vyhláškou č. 398/2009 Sb. o obecných technických požadavcích zabezpečujících bezbariérové užívání staveb, bezbariérové přístupy zastávek hromadné dopravy apod. Výstavba, modernizace, rekonstrukce se nevztahuje plošně na veškeré chodníky, ale pouze na ty, kde je to z hlediska bezpečnosti nutné, včetně přihlédnutí ke komplexnosti daného projektu.</li> <li>- Vybudování cyklostezek a cyklotras, sloužící k nemotorizované dopravě <b>do škol, zaměstnání, za službami</b>, doplňková zeleň, liniová výsadba podél tras, značení, <b>parkovací místa pro jízdní kola</b></li> <li>- Budování dopravních bezpečnostních opatření na komunikacích</li> </ul>													
Příjemci podpory:	<ul style="list-style-type: none"> <li>- Kraje, obce, dobrovolné svazky obcí, organizace zřizované nebo zakládané kraji</li> <li>- organizace zřizované nebo zakládané obcemi, organizace zřizované nebo zakládané dobrovolnými svazky obcí</li> </ul>													
Minimální a maximální výše celkových způsobilých výdajů:	Minimální a maximální výše způsobilých výdajů bude nastavena ve výzvě MAS.													
Principy pro určení preferenčních kritérií	Preferenční kritéria budou nastavena ve výzvě MAS.													
Kvalifikované a měřitelné indikátory	<table border="1"> <thead> <tr> <th>Kód indikátoru NČI2014+</th> <th>Název indikátoru</th> </tr> </thead> <tbody> <tr> <td>75120</td> <td>Podíl veřejné osobní dopravy na celkových výkonech v osobní dopravě</td> </tr> <tr> <td>75001</td> <td>Počet realizací vedoucích ke zvýšení bezpečnosti v dopravě</td> </tr> <tr> <td>76100</td> <td>Délka nově vybudovaných cyklostezek a cyklotras</td> </tr> <tr> <td>76310</td> <td>Podíl cyklistiky na přepravních výkonech</td> </tr> <tr> <td>76401</td> <td>Počet parkovacích míst pro jízdní kola</td> </tr> </tbody> </table> <p>POZN.: Odůvodnění, jakým způsobem byly stanoveny hodnoty indikátorů, je uvedeno v Přílohové části SCLLD – Kapitole 6.1.2 Indikátory.</p>		Kód indikátoru NČI2014+	Název indikátoru	75120	Podíl veřejné osobní dopravy na celkových výkonech v osobní dopravě	75001	Počet realizací vedoucích ke zvýšení bezpečnosti v dopravě	76100	Délka nově vybudovaných cyklostezek a cyklotras	76310	Podíl cyklistiky na přepravních výkonech	76401	Počet parkovacích míst pro jízdní kola
Kód indikátoru NČI2014+	Název indikátoru													
75120	Podíl veřejné osobní dopravy na celkových výkonech v osobní dopravě													
75001	Počet realizací vedoucích ke zvýšení bezpečnosti v dopravě													
76100	Délka nově vybudovaných cyklostezek a cyklotras													
76310	Podíl cyklistiky na přepravních výkonech													
76401	Počet parkovacích míst pro jízdní kola													



Specifický cíl SCLLD	2.5 Zkvalitnění řízení rizik a řešení katastrof							
Název opatření	IROP 2	<b>2.5.1 Odolnost jednotek SDH II. a III. stupně</b>						
Vazba na specifický cíl IROP	Specifický cíl 4.1, SC 1.3 Zvýšení připravenosti k řešení a řízení rizik a katastrof							
Popis opatření	<p>Cílem opatření je adaptace na klimatickou změnu. Opatření do programového rámce bylo zařazeno na základě provedené analýzy území a projednání možnosti podpory v rámci jednání pracovní skupiny starostů. Zařazení opatření vychází z analýzy problémů a potřeb viz analytická část, kapitola 3.4 Analýza problémů a potřeb, část Bezpečnost a požární ochrana.</p> <p>V souvislosti s probíhající klimatickou změnou, je třeba zajistit patřičné zázemí jednotek SDH II. a III. stupně, které jsou zařazeny do IZS. ORP Ústí nad Labem a ORP Děčín, ve kterých leží území MAS, je na seznamu exponovaných území Přílohy 5 programového dokumentu. Cílem je dosažení vyšší ochrany života, zdraví osob, majetku a hospodářských aktivit ve vazbě na nová rizika zejména v důsledku změn klimatu, sesuvů půdy, rozsáhlých požárů či mimořádných událostí, což je důležitý předpoklad pro rozvoj konkurenceschopnosti v území MAS.</p> <p>Opatření vychází z dokumentu „Zajištění adekvátní odolnosti a vybavenosti základních složek integrovaného záchranného systému – Policie ČR a Hasičského záchranného sboru ČR (včetně JSDH) v území s důrazem na přizpůsobení se změnám klimatu a novým rizikům v období 2014-2020“.</p> <p>Území MAS Labské skály se nachází v SO ORP Děčín, kde podle přílohy č. 5 PD platí tato rizika: sucho, sněhové srážky a masivní námrazy, havárie nebezpečných látek. Další část území MAS se nachází na části SO ORP Ústí nad Labem, kde platí rizika (podle zmíněné přílohy 5 PD) – sucho, sněhové srážky a masivní námrazy. Podporovány budou projekty modernizace <a href="#">v návaznosti na aktivitu – Zajištění adekvátní odolnosti s důrazem na přizpůsobení se změnám klimatu a novým rizikům.</a></p>							
Typy projektů	<p>a) modernizaci garážových prostor s cílem řádného garážování techniky a uskladnění prostředků před povětrnostními vlivy (mráz, voda) vč. zajištění kontinuální připravenosti techniky a prostředků k nasazení (zdroje el. energie),</p> <p>b) snížení energetické závislosti na externím zásobování energiemi pro vytápění a světlo ve stanicích a zbrojnicích (nezávislé topení, ohřev vody apod.),</p> <p>c) náhradní zdroje elektrické energie pro nouzový provoz stanic a zbrojnic,</p> <p>d) vytvoření podmínek pro rychlý výjezd jednotek HZS ČR, jednotek SDH obcí, jednotek HZS podniku s územní působností, které zřizuje státní organizace, nebo jednotek PČR k mimořádným událostem</p>							
Příjemci podpory	- Obce, které zřizují jednotky požární ochrany (§ 29 zákona č. 133/1985 Sb., o požární ochraně) – jednotky sboru dobrovolných hasičů kategorie II a III (podle přílohy zákona o požární ochraně).							
Minimální a maximální výše způsobilých výdajů	- Minimální a maximální výše způsobilých výdajů bude nastavena ve výzvě MAS.							
Principy preferenčních kritérií	- Preferenční kritéria budou nastavena ve výzvě MAS.							
Výsledky - indikátory	<table border="1"> <thead> <tr> <th>Kód indikátoru NČI2014+</th> <th>Název indikátoru</th> </tr> </thead> <tbody> <tr> <td>57520</td> <td>Počet exponovaných území s nedostatečnou připraveností složek IZS</td> </tr> <tr> <td>575 01</td> <td>Počet nových a modernizovaných objektů sloužících složkám IZS</td> </tr> </tbody> </table> <p>POZN.: Odůvodnění, jakým způsobem byly stanoveny hodnoty indikátorů, je uvedeno v Přílohové části SCLLD – Kapitole 6.1.2 Indikátory.</p>		Kód indikátoru NČI2014+	Název indikátoru	57520	Počet exponovaných území s nedostatečnou připraveností složek IZS	575 01	Počet nových a modernizovaných objektů sloužících složkám IZS
Kód indikátoru NČI2014+	Název indikátoru							
57520	Počet exponovaných území s nedostatečnou připraveností složek IZS							
575 01	Počet nových a modernizovaných objektů sloužících složkám IZS							

Specifický cíl SCLLD	2.4 Prevence sociálního vyloučení a negativních jevů	
Název opatření	IROP 3	<b>2.4.1 Sociální služby a komunitní centra – investiční záměry</b>
Vazba na specifický cíl IROP	Specifický cíl 4.1, SC 2.1 Zvýšení kvality a dostupnosti služeb vedoucí k sociální inkluzi (pozn. současně vazba na OPZ)	
Popis opatření	<p>Opatření SCLLD: 2.4.1 Sociální služby a komunitní centra – investiční záměry (pozn. současně vazba na OPZ)</p> <p>Zařazení opatření vychází z potřeb zjištěných z komunitních plánů (nebo z jejich přípravy) viz analytická část, kapitola 3.4 Analýza problémů a potřeb, část Sociální oblast a část Zabránění tvorby vyloučených lokalit. Vzhledem k početnému zastoupení skupin osob ohrožených sociálním vyloučením (cílové skupiny - sociálně slabé rodiny, senioři, nemocní, invalidé, etnika, ale i např. nízkopříjmové rodiny s malými dětmi, kde je ztížená možnost nalézt vhodné zaměstnání) se jeví jako potřebné rozšíření stávajících sociálních služeb, jejich přiblížení obyvatelům, rozšíření a vybudování nových terénních sociálních služeb apod.</p> <p>Rovněž byla zjištěna potřeba po místech k setkávání, kde by byla uplatňována kombinace komunitních a veřejných služeb a současně poskytována sociální služba např. ve formě sociálního poradenství, poradenství pro nezaměstnané k mezigeneračnímu setkávání apod. jsou v území žádoucí.</p> <p>Cílem opatření je boj proti sociálnímu vyloučení a chudobě, vyšší dostupnost a kvalita služeb, vedoucí k sociální inkluzi a snížení počtu osob sociálně vyloučených a osob ohrožených sociálním vyloučením a chudobou.</p> <p>Z tohoto opatření bude podporována:</p> <ol style="list-style-type: none"> <li>1. <b>infrastruktura pro dostupnost a rozvoj sociálních služeb s vazbou na zákon o sociálních službách č.108/2006 Sb., konkrétně se bude jednat o projekty se zaměřením na vybudování zázemí pro terénní a ambulantní služby( např. odborné sociální poradenství a nízkoprahové zařízení pro děti a mládež 6-26 let podle zákona o sociálních službách č. 108/2006 Sb)</b></li> <li>2. podpora rozvoje infrastruktury komunitních center za účelem sociálního začleňování a zvýšení uplatnitelnosti na trhu práce. Jedná se o veřejná víceúčelová zařízení, ve kterých se setkávají členové komunity za účelem realizace sociálních, vzdělávacích, kulturních a rekreačních aktivit s cílem zlepšit sociální situaci těchto jednotlivců a komunity jako celku. V rámci záměrů by byla podporována spolupráce různých aktérů, jako např. poskytovatelé sociálních služeb, aktivní veřejnost, místní spolky, obce, s cílem podpořit začleňování ohrožených skupin obyvatelstva, ale také rozvoj dobrých mezilidských vztahů, prevenci kriminality a užívání drog. V prostorách komunitního centra nebude poskytována sociální služba podle 108/2006</li> <li>3. <b>zázemí pro rozvoj sociální práce bez vazby na zákon 108/2006 Sb. (např. terénní sociální programy mimo zákon o sociálních službách , podpora finanční gramotnosti, získávání základních sociálních dovedností apod. )</b></li> </ol>	
Typy projektů	<ul style="list-style-type: none"> <li>- Budování zázemí pro sociální služby , materiálně - technická základna pro ambulantní i terénní služby s vazbou na zákon 108/2006 Sb,</li> <li>- komunitní centra ve kterých se setkávají členové komunity za účelem realizace sociálních, vzdělávacích, kulturních a rekreačních aktivit s cílem zlepšit sociální situaci těchto jednotlivců a komunity jako celku,</li> <li>- zázemí pro sociální práci bez vazby na zákon 108/2006 Sb.</li> </ul>	

Příjemci podpory	- Nestátní neziskové organizace; organizační složky státu; příspěvkové organizace organizačních složek státu; kraje; organizace zřizované nebo zakládané kraji; obce; organizace zřizované nebo zakládané obcemi; dobrovolné svazky obcí; organizace zřizované nebo zakládané dobrovolnými svazky obcí; církve; církevní organizace								
Minimální a maximální výše způsobilých výdajů	- Minimální a maximální výše způsobilých výdajů bude nastavena ve výzvě MAS.								
Principy preferenčních kritérií	- Preferenční kritéria budou nastavena ve výzvě MAS.								
Výsledky - indikátory	<table border="1"> <thead> <tr> <th>Kód indikátoru NČI2014+</th> <th>Název indikátoru</th> </tr> </thead> <tbody> <tr> <td>55401</td> <td>Počet podpořených zázemí pro služby a sociální práci</td> </tr> <tr> <td>67510</td> <td>Kapacita služeb a sociální práce</td> </tr> <tr> <td>554 02</td> <td>Počet poskytovaných druhů sociálních služeb</td> </tr> </tbody> </table>	Kód indikátoru NČI2014+	Název indikátoru	55401	Počet podpořených zázemí pro služby a sociální práci	67510	Kapacita služeb a sociální práce	554 02	Počet poskytovaných druhů sociálních služeb
	Kód indikátoru NČI2014+	Název indikátoru							
	55401	Počet podpořených zázemí pro služby a sociální práci							
	67510	Kapacita služeb a sociální práce							
554 02	Počet poskytovaných druhů sociálních služeb								
POZN.: Odůvodnění, jakým způsobem byly stanoveny hodnoty indikátorů, je uvedeno v Přílohové části SCLLD – Kapitole 6.1.2 Indikátory.									

Specifický cíl SCLLD	1.1 Podpora podnikání	
Název opatření	IROP 4	<b>1.1.5 Podpora sociálního podnikání - investice</b>
Vazba na specifický cíl IROP	Specifický cíl 4.1, SC 2.2 Vznik nových a rozvoj existujících podnikatelských aktivit v oblasti sociálního podnikání (pozn. současně vazba na OPZ)	
Popis opatření	<p>Opatření SCLLD: 1.1.5 Podpora sociálního podnikání (Podopatření Podpora sociálního podnikání – investice IROP)</p> <p>Zařazení opatření vychází z analýzy problémů a potřeb viz analytická část, kapitola 3.4 Analýza problémů a potřeb, část Nezaměstnanost v území a příležitosti. Podpora je cílena na vznik a rozvoj sociálních podniků. Cílem je snižování nezaměstnanosti, zvýšení sociálně – integračního potenciálu území, podpora podnikatelského prostředí zohledňující potřeby a specifika osob znevýhodněných na trhu práce při jejich začleňování na trh práce a zohledňující potřeby a možnosti v daném území. Sociální podnik vytváří nová pracovní místa pro osoby ze znevýhodněných cílových skupin (i pro OSVČ). Celý podnik funguje na principech sociálního podniku, které má uvedené ve svých zakládacích dokumentech. Opatření je cílené také na osoby samostatně výdělečně činné, které spadají do znevýhodněných cílových skupin a zároveň naplňují principy sociálního podnikání. Realizací projektu vznikne nová podnikatelská aktivita nebo dojde k rozšíření nabízených produktů a služeb. Sociální podnik musí přispívat k podpoře sociálního začleňování a min. 30% zaměstnanců z celkového počtu zaměstnanců sociálního podniku musí pocházet z cílových skupin. Podpora je cílena na vznik nových sociálních podniků.</p>	
Typy projektů	<ul style="list-style-type: none"> <li>- Sociální podnik – terapeutická dílna; poskytování služeb, výroba apod.</li> <li>- Sociální podnik – stravovací služby způsobilé jsou jen určité druhy drobných provozoven, jako jsou bistra, kavárny, cukrárny, výroby svačinek, pražírny kávy s ochutnávkou, výroby a přípravy občerstvení s prodejem, slouží – li k integraci sociálně vyloučených osob nebo osob ohrožených sociálním vyloučením.</li> <li>- Podpora investičních aktivit (nákup objektů, zařízení, vybavení a stavební úpravy, které vytvoří podmínky pro sociální podnikání – vytvoření nových sociálních podniků)</li> </ul> <p>Podporovány budou dva typy sociálních podniků – integrační sociální podnik a environmentální sociální podnik. Veřejně prospěšný cíl environmentálního sociálního podniku musí být orientován lokálně a environmentálně.</p>	
Příjemci podpory	<ul style="list-style-type: none"> <li>- Osoby samostatně výdělečně činné; malé a střední podniky; organizace zřizované nebo zakládané kraji; organizace zřizované nebo zakládané obcemi; dobrovolné svazky obcí; organizace zřizované nebo zakládané dobrovolnými svazky obcí; nestátní neziskové organizace; církve; církevní organizace.</li> </ul>	
Minimální a maximální výše způsobilých výdajů	<ul style="list-style-type: none"> <li>- Minimální a maximální výše způsobilých výdajů bude nastavena ve výzvě MAS.</li> </ul>	
Principy preferenčních kritérií	<ul style="list-style-type: none"> <li>- Preferenční kritéria budou nastavena ve výzvě MAS</li> </ul>	

Výsledky - indikátory	<b>Kód indikátoru NČI2014+</b>	<b>Název indikátoru</b>
	10102	Počet podniků, pobírajících granty
	10400	Zvýšení zaměstnanosti v podporovaných podnicích
	10411	Míra nezaměstnanosti osob s nejnižším vzděláním
	10000	Počet podniků pobírajících podporu
	10105	Počet nových podniků, které dostávají podporu
	10300	Soukromé investice odpovídající veřejné podpoře podniků (granty)
	10403	Zvýšení zaměstnanosti v podporovaných podnicích se zaměřením na znevýhodněné skupiny
<p><i>POZN.: Odůvodnění, jakým způsobem byly stanoveny hodnoty indikátorů, je uvedeno v Přílohové části SCLLD – Kapitole 6.1.2 Indikátory.</i></p>		



Specifický cíl SCLLD	2.2 Podpora klíčových kompetencí a inkluzivního vzdělávání	
Název opatření	IROP 5	<b>2.2.1 Kvalitní školy pro všechny</b>
Vazba na specifický cíl IROP	Specifický cíl 4.1, SC 2.4 Zvýšení kvality a dostupnosti infrastruktury pro vzdělávání a celoživotní učení	
Popis opatření	<p>Opatření umožňuje podporu předškolních zařízení, <b>včetně zařízení péče o děti do 3 let</b>, v souvislosti s navýšením potřebné kapacity, vybudováním zázemí pro kvalitní a inkluzivní předškolní vzdělávání. Dostupnost kvalitního předškolního vzdělávání s důrazem na začleňování dětí ze sociálně slabších rodin je předpokladem i pro zvýšení zaměstnanosti především žen po mateřské dovolené.</p> <p>Dále v rámci opatření bude možné podpořit investice do infrastruktury pro vzdělávání v základních školách( př. SŠ, VOŠ), s ohledem na vytvoření podmínek pro inkluzi prostřednictvím stavebních úprav zajišťujících bezbarierovost budov a učeben, školních poradenských pracovišť, pořízení vybavení kompenzačními pomůckami pro děti se SVP, nezbytných pro zajištění rovného přístupu ke vzdělávání sociálně vyloučeným osobám. Zajištění vnitřní konektivity škol a připojení k internetu – rozvoj vnitřní konektivity v prostorách škol a školských zařízení a připojení k internetu. Budováním zázemí (učeben) pro rozvoj tzv. klíčových kompetencí (klíčové kompetence = rozvoj v oblastech komunikace v cizích jazycích, v oblasti technických a řemeslných oborů, přírodních věd, ve schopnosti práce s digitálními technologiemi), Průřezově bude kladen důraz na výuku technických a řemeslných dovedností pro zvyšování zájmu žáků a studentů o přírodovědné a technické obory, výuku cizích jazyků a oblast digitálních technologií, vybudování zázemí, využitelného i pro celoživotní učení v souladu s požadavky trhu práce. <b>Identifikované potřeby jsou uvedeny v kapitole 2.2.5 Školství v obcích str. 53 a tabulce na str. 54</b></p> <p>Pro zajištění rozvoje klíčových kompetencí bude podpora také směřována na zájmové neformální vzdělávání</p> <p>Území MAS Labské skály se nachází ve správních obvodech ORP Děčín a Ústí nad Labem, ve kterých jsou definovány vyloučené lokality, proto je možné v odůvodněných případech v rámci tohoto opatření realizovat projekty na rozšiřování kapacit ZŠ ( kmenových tříd) mimo klíčové kompetence.</p> <p>Jako doplňková aktivita bude podporováno zahrnutí zeleně v okolí budov a na budovách, např. zelené zdi, střechy a zahrady, přístupové chodníky apod..</p>	
Typy projektů	<ul style="list-style-type: none"> <li>- Základní školy - školní dílny pro rozvoj technických a řemeslných oborů, odborné učebny ( pro rozvoj klíčových kompetencí), např. laboratoře pro výuku přírodních věd, řešení bezbariérovosti, školských zařízení pořízení vybavení a kompenzačních pomůcek a kompenzačního vybavení pro děti se SVP, apod. zajištění konektivity škol, učebny pro jazykové vzdělávání; apod</li> <li>- Modernizace odborné učebny informatiky pro výuku evidovaných uchazečů v rámci celoživotního vzdělávání dospělých; apod</li> <li>- Rozšiřování kapacit ZŠ mimo vazbu na klíčové kompetence</li> <li>- V návaznosti na rozšíření kapacity MŠ – přístavba další třídy a rozšíření vybavení školní zahrady hracími prvky a pod</li> <li>- Projekty pro rozvoj zájmového a neformálního vzdělávání s vazbou na rozvoj klíčových kompetencí apod.</li> <li>- <b>Projekty pro zařízení péče o děti do 3 let</b></li> </ul>	
Příjemci podpory	<ul style="list-style-type: none"> <li>- Zařízení péče o děti do 3 let; školy a školská zařízení v oblasti předškolního, základního a středního vzdělávání a vyšší odborné školy; další subjekty podílející se na realizaci vzdělávacích aktivit; kraje; organizace zřizované nebo zakládané kraji; obce; organizace zřizované nebo zakládané obcemi; nestátní neziskové organizace; církve; církevní organizace; organizační složky státu; příspěvkové organizace organizačních složek státu.</li> </ul>	

Minimální a maximální výše způsobilých výdajů	- Minimální a maximální výše způsobilých výdajů bude nastavena ve výzvě MAS.												
Principy preferenčních kritérií	- Preferenční kritéria budou nastavena ve výzvě MAS												
Výsledky - indikátory	<table border="1"> <thead> <tr> <th>Kód indikátoru NČI2014+</th> <th>Název indikátoru</th> </tr> </thead> <tbody> <tr> <td>50000</td> <td>Počet podpořených vzdělávacích zařízení</td> </tr> <tr> <td>50020</td> <td>Podíl tříletých dětí umístěných v předškolním zařízení</td> </tr> <tr> <td>50120</td> <td>Počet osob využívající zařízení péče o děti do 3 let</td> </tr> <tr> <td>50001</td> <td>Kapacita podporovaných zařízení péče o děti nebo vzdělávacích zařízení</td> </tr> <tr> <td>50030</td> <td>Podíl osob předčasně opouštějících vzdělávací systém</td> </tr> </tbody> </table>	Kód indikátoru NČI2014+	Název indikátoru	50000	Počet podpořených vzdělávacích zařízení	50020	Podíl tříletých dětí umístěných v předškolním zařízení	50120	Počet osob využívající zařízení péče o děti do 3 let	50001	Kapacita podporovaných zařízení péče o děti nebo vzdělávacích zařízení	50030	Podíl osob předčasně opouštějících vzdělávací systém
	Kód indikátoru NČI2014+	Název indikátoru											
	50000	Počet podpořených vzdělávacích zařízení											
	50020	Podíl tříletých dětí umístěných v předškolním zařízení											
	50120	Počet osob využívající zařízení péče o děti do 3 let											
	50001	Kapacita podporovaných zařízení péče o děti nebo vzdělávacích zařízení											
50030	Podíl osob předčasně opouštějících vzdělávací systém												
POZN.: Odůvodnění, jakým způsobem byly stanoveny hodnoty indikátorů, je uvedeno v Přílohové části SCLLD – Kapitole 6.1.2 Indikátory.													

## II. PROGRAMOVÝ RÁMEC IP 2.3 OPERAČNÍHO PROGRAMU ZAMĚSTNANOST

V oblasti řešení nezaměstnanosti, podpory sociálního začleňování, prorodinných opatření byla zaznamenána řada problémů a potřeb, které vyplynuly jednak z analýz, ale také z veřejných jednání při zpracování návrhů komunitních plánů, které se v území MAS nyní realizují. Tato zjištění nás vedla k názoru, že je potřeba realizovat jednak vlastní aktivity (v oblasti prevence kriminality a užívání drog, poradenství žadatelům, kteří žádají v rámci uvedených oblastí přímo do jednotlivých výzev, realizací vlastních drobných projektů se školami a místními iniciativami apod.) a dále, že je účelné ucházet se o podporu OP Z v rámci Investiční priority 2.3 Strategie komunitně vedeného místního rozvoje.

V území MAS zatím není definována vyloučená lokalita, ale vzhledem k výstupům analýzy se v některých obcích nacházejí lokality, kde jsou soustředěny nízkopříjmové rodiny, v některých obcích je míra nezaměstnanosti vyšší, na druhé straně s očekávaným rozvojem investiční výstavby podél úseku dálnice D8, která prochází územím MAS, se zvýší potřeba poptávky po službách řešících hlídání dětí nad rámec institucionálních kapacit (soukromé školky – dětské skupiny, umístění dětí v době prázdnin, školní a dětské kluby apod.). Taková poptávka v území existuje a je třeba jí řešit.

Další oblastí, která vyplynula v rámci zpracování strategie, je potřeba rozšíření sociálních služeb poskytovaných v území, zřízení nových služeb, zejména pak asistenčních, ale i poradenských.

V rámci realizace SCLLD MAS počítá s podporou provozu komunitních center, ve kterých budou realizovány aktivity komunitní sociální práce. Současně je třeba v rámci těchto činností počítat s aktivitami sociálního začleňování a to ve smyslu formou aktivit pro osoby s cílových skupin, jež jsou sociálním vyloučením ohroženy.

### **Investiční prioritá: 2.3 Strategie komunitně vedeného rozvoje**

**Specifický cíl 2.3.1: Zvýšit zapojení lokálních aktérů do řešení problémů nezaměstnanosti a sociálního začleňování**

**Celková možná alokace na SC 2.3 (jedná se o předpokládanou alokaci) 11 752 000,- Kč, tj. včetně navýšení o 30%**

### **Zdůvodnění výběru Opatření (aktivit) v programovém rámci OPZ**

Na základě potřeb a množností alokované částky byly vybrány následující Opatření, které se váží na Specifické cíle OPZ:

Podporované aktivity v rámci SC 2.3.1 OPZ - Zvýšit zapojení lokálních aktérů do řešení problémů nezaměstnanosti a sociálního začleňování (Investiční priorita 2.3 OPZ)		
Opatření SCLLD		2.4.2 Podpora provozu sociálních služeb a komunitních center v území MAS
Vyčleněná alokace na Opatření		Cca 3 mil. Kč
Zdůvodnění aktivity	Podpora provozu sociálních služeb	Aktivita A V rámci zjišťování absorpční kapacity území a také výstupem z komunitních plánů (návrhů komunitních plánů) obcí, které jej zpracovávají je definována potřeba rozšíření sociálních služeb. V území žije množství osob, které spadají do skupin ohrožených sociálním vyloučením, jak vyplývá z provedených analýz (tzn. velký počet starých lidí, nezaměstnaní, osoby v hmotné nouzi apod.). Všechny tyto skupiny jsou potencionální klienty sociálních služeb. V území existují subjekty, které tuto podporu na své záměry využijí. Opatření je provázáno s Opatřením 2.4.1 (IROP 3)
	Podpora provozu komunitních center	Aktivita B Potřeba míst k setkávání, kde by byla uplatňována kombinace komunitních a veřejných služeb a současně poskytována služba komunitní sociální práce např. ve formě sociálního poradenství, poradenství pro nezaměstnané a současně by prostor sloužil, k mezigeneračnímu setkávání jsou v území žádoucí. V rámci záměrů by byl podpořen provoz komunitních center, ve kterých by se odehrávala spolupráce různých aktérů, jako jsou, aktivní veřejnost, místní spolky, obce, s cílem podpořit začleňování ohrožených skupin obyvatelstva, ale také rozvoj dobrých mezilidských vztahů, prevenci kriminality a užívání drog. Tato komunitní centra by v rámci komunitní sociální práce navazovala na poskytování sociálních služeb. Při zjišťování absorpční kapacity území byl zjištěn zájem o takový typ projektů, zejména potencionálními žadateli typu NNO.
Podporované aktivity v rámci SC 2.3.1 OPZ - Zvýšit zapojení lokálních aktérů do řešení problémů nezaměstnanosti a sociálního začleňování (Investiční priorita 2.3 OPZ)		
Opatření SCLLD		1.2.2 Podpora péče o děti zaměstnaných rodičů
Vyčleněná alokace na Opatření		Cca 3,75 mil. Kč
Zdůvodnění aktivity	Prorodinná opatření	Z jednání pracovních skupin i z výstupů veřejných projednání SWOT vyplynula potřeba zařízení, která doplní chybějící kapacitu stávajících institucionálních forem zařízení (typu školní družiny, kluby) a aktivity, které by umožnily umístit děti v období prázdnin např. příměstské tábory. O tyto aktivity je v území značný zájem. V rámci budování nových pracovních příležitostí budou tyto instituce stále více potřeba. MAS Labské skály v rámci CLLD podpoří méně finančně náročné projekty, které situaci zaměstnaných rodičů, kteří mají problém s „hlídáním“ dětí částečně vyřeší.
	Prorodinná opatření Podpora dětských skupin pro podniky i veřejnost	Jedná se o aktivitu podpory provozu dětských skupin. Jak už bylo popsáno v PR IROP, v území je poptávka po netradičních zařízení typu dětská skupina. Současně se v území v nejbližších letech předpokládají investiční záměry developerů v blízkosti dálnice D8, která územím MAS Labské skály prochází. V důsledku výstavby by mohla vzniknout potřeba navýšení kapacit zařízení pro děti do 3 let. Proto bylo opatření zařazeno do PR OPZ SCLLD.

<b>Podporované aktivity v rámci SC 2.3.1 OPZ - Zvýšit zapojení lokálních aktérů do řešení problémů nezaměstnanosti a sociálního začleňování (Investiční priorita 2.3 OPZ)</b>		
<b>Opatření SCLLD</b>		<b>1.1.6 Sociální podnikání – podpora provozu</b>
<b>Vyčleněná alokace na Opatření</b>		Cca 3 mil. Kč
<b>Zdůvodnění aktivity</b>	<b>Podpora provozu sociálních podniků</b>	V rámci PR IROP je plánována podpora budování a rozšíření sociálních podniků. Záměry na sociální podnikání v území existují, a proto bylo zařazeno toto opatření, které umožní rozjezd sociálního podnikání.
<b>Podporované aktivity v rámci SC 2.3.1 OPZ - Zvýšit zapojení lokálních aktérů do řešení problémů nezaměstnanosti a sociálního začleňování (Investiční priorita 2.3 OPZ)</b>		
<b>Opatření SCLLD</b>		<b>1.2.1 Podpora lokální zaměstnanosti</b>
<b>Vyčleněná alokace na Opatření</b>		Cca 2 mil. Kč
<b>Zdůvodnění aktivity</b>	<b>Podpora spolupráce partnerů na trhu práce, podpora vytváření nových pracovních míst, podpora zahájení podnikatelské činnosti, zvyšování uplatnitelnosti osob ohrožených sociálním vyloučením nebo osob sociálně vyloučených ve společnosti a na trhu práce</b>	Vzhledem ke zvýšené míře nezaměstnanosti, zejména skupin obyvatel ohrožených sociálním vyloučením, bylo zařazeno toto Opatření do SCLLD. Využití podpory bude zacíleno zejména na podporu zahájení podnikatelské činnosti a na spolupráci partnerů na trhu práce, podporu vzniku pracovních míst a zvyšování uplatnitelnosti osob ohrožených sociálním vyloučením na trhu práce, rekvalifikace, profesní růst apod.



## Vazba na horizontální témata u projektů realizovaných v rámci SCLLD

Všechna Opatření programového rámce podporovaná v rámci SCLLD mají vazbu na horizontální témata programového období 2014-2020 (2023). Vysvětlení je součástí popisu každého opatření. Horizontální témata jsou respektována při výběru projektů a jejich naplňování je sledováno v realizační fázi projektů.

### Rovné příležitosti a nediskriminace

Princip rovných příležitostí znamená potírání diskriminace na základě pohlaví (genderové hledisko), rasy, etnického původu, náboženského vyznání, světového názoru, zdravotního postižení, věku či sexuální orientace. Téma rovných příležitostí se vztahuje i na další znevýhodněné skupiny jako jsou imigranti a azylanti, dlouhodobě nezaměstnaní, osoby s nízkou kvalifikací nebo bez kvalifikace, osoby z obtížně dopravně dostupných oblastí, drogově závislí, propuštění vězni, absolventi škol - souhrnně skupiny ohrožené sociálním vyloučením. Tato témata se promítají do všech opatření podporovaných z Operačních programů, tzn. umožnění zaměstnanosti žen (matek malých dětí) v rámci prarodinných opatření, stejně tak jako opatření týkající se podpory zaměstnanosti i komunitních a sociálních služeb.

### Rovné příležitosti mužů a žen

Principu rovné příležitosti žen a mužů je věnována zvláštní pozornost. Tento horizontální princip podporují všechna relevantní opatření, zejména v oblasti školství, prarodinné politiky i dalších.

### Udržitelný rozvoj

Cíle fondů jsou sledovány v rámci zásad udržitelného rozvoje a prosazování cíle Společenství chránit životní prostředí a zlepšovat jeho kvalitu. Obecně lze udržitelný rozvoj chápat jako dosahování rovnováhy mezi ekonomickou, sociální a environmentální oblastí. SF jsou určeny zejména na podporu a rozvoj ekonomické a sociální oblasti, nicméně za předpokladu, že jejich implementace přispěje také ke zlepšení životního prostředí. Je tedy nezbytné sledovat dopady implementace SF na životní prostředí, tak aby jejich příspěvek ke zlepšení stavu životního prostředí byl maximální.

Tato hlediska a cíle jsou zohledněny ve všech řešených oblastech této Strategie i opatřeních, která budou realizována jak z Operačních programů, tak z národních a vlastních zdrojů.

Specifický cíl SCLLD	Specifický cíl 2.4 Prevence sociálního vyloučení a negativních jevů	
Opatření Programového rámce SCLLD	OPZ 1	<b>2.4.2 Podpora provozu sociálních služeb a komunitních center v území MAS – neinvestiční záměry</b>
Popis vazby na SC OPZ 2.3.1	<p>SC 2.3.1 Zvýšit zapojení lokálních aktérů do řešení problémů nezaměstnanosti a sociálního začleňování</p> <p>Aktivita A – Podpora provozu sociálních služeb</p> <p>Opatření (OPZ 1) řeší poptávku po rozšíření, případně vzniku nových sociálních služeb (Aktivita A), které chybí v území MAS. Tato potřeba byla zjištěna jednak při zpracování SCLLD (analýzy území) a jednak také tyto požadavky vyplynuly ze zpracování komunitních plánů, které se v území MAS řeší (Libouchecko, Benešovsko). Podle znalosti území i v místech (obcích) dochází k jistému posunu ve vnímání potřeby rozvíjet komunitní péči pro ohrožené skupiny obyvatel sociálním vyloučením. Opatření předpokládá podporu provozu sociálních služeb.</p> <p>Aktivita B – Podpora provozu komunitních center</p> <p>Další oblastí podpory je podpora provozu komunitních center, ve kterých bude poskytována komunitní sociální práce. Komunitní centra (Aktivita B), mohou být významným místem k propojení aktivit vedoucích k sociálnímu začleňování. Jedná se o centra začleněná do běžné komunity. Komunitní centrum musí vždy nabízet aktivity, které mají sociální rozměr (přispívají k sociálnímu začleňování) a jsou realizovány/koordinovány/organizovány minimálně jednou osobou s odbornou způsobilostí <b>sociálního pracovníka</b>, dle zákona č. 108/2006 Sb., popř. dalšími odbornými pracovníky, pokud to vyžaduje daný druh aktivity. Aktivity realizované v komunitních centrech zároveň nejsou definovány jako úkon či činnost v zákoně č. 108/2006 Sb., mohou však být doplňkem registrovaných sociálních služeb.</p>	
Popis cíle opatření OPZ 1	Prevence sociálního vyloučení a negativních jevů. Zlepšení spolupráce všech místních aktérů při řešení problémů lokální zaměstnanosti, lepší dostupnosti sociálních služeb a zlepšení situace osob vyloučených a ohrožených sociálním vyloučením žijících na venkově.	
Popis provázanosti navrhovaných Opatření, a to včetně provázanosti na ostatní operační programy	<p>Opatření OPZ 1 je provázané se všemi čtyřmi dalšími Opatřeními Programového rámce OPZ tj.</p> <p>OPZ 2 - Podpora péče o děti zaměstnaných rodičů (aktivity tohoto opatření budou zahrnuty do komunitních plánů)</p> <p>OPZ 3 - Sociální podnikání (v rámci činnosti komunitních center bude probíhat pomoc při vyhledávání vhodných zaměstnanců, příp. další spolupráce)</p> <p>OPZ 4 - Podpora lokální zaměstnanosti (v KC může probíhat nábor účastníků ke vzdělávání, rekvalifikaci, či další spolupráce)</p> <p>Opatření OPZ 1 je provázané s OP IROP, konkrétně s opatřením IROP 3 - Sociální služby a komunitní centra – investiční záměry</p>	
Priorizace navrhovaných opatření	<p>- Opatření financovaná z alokované částky</p> <p>Podpora, sociálních služeb a komunitních center</p> <p>Opatření financovaná z alokované částky v případě navýšení dotace</p> <hr/> <p>- Opatření financovaná z alokované částky v případě navýšení dotace</p> <p>V případě navýšení dotace se v současné době jeví jako pravděpodobná podpora dalšího komunitního centra (prozatím je v území zpracován jeden návrh komunitního plánu, kde se KC počítá, Předpokládáme, že ve větších sídlech (Jílové, Verneřice apod.), kde je předpoklad potřeby již nyní, ale není podpořený výstupem z komunitního plánu se tato potřeba projeví.</p>	

Časový harmonogram realizace opatření ve vazbě na finanční plán	Alokace ZV na vyhlášenou výzvu v roce 2017 – 1 000 000,- Kč. Návaznost finančního plánu se odvíjí od délky procesu schvalování a následné realizace (při způsobu financování ex ante). Alokace ZV na vyhlášenou výzvu v roce 2020 – 2 000 000,- Kč. Návaznost finančního plánu se odvíjí od délky procesu schvalování a následné realizace (při způsobu financování ex ante). Z této výzvy se předpokládá podpora výstupů projektů realizovaných ve výzvě IROP (Opatření č. 2.4.1 – IROP 3)					
Popis možných zaměření projektů	- podpora provozu komunitních center, - zavádění nových sociálních služeb, vyplývajících z potřeb definovaných v komunitních plánech.					
Podporované cílové skupiny	osoby sociálně vyloučené a osoby sociálním vyloučením ohrožené					
Typy příjemců podpory	Poskytovatelé sociálních služeb registrovaní dle zákona č. 108/2006 Sb., o sociálních službách (Aktivita A) Nestátní neziskové organizace, Obce, Dobrovolné svazky obcí, organizace zřizované obcemi (Aktivita B)					
Absorpční kapacita	Absorpční kapacita území se odvíjí od informací zjištěných při zpracování analýz, zejména z návrhů komunitních plánů v území. Předpokládání žadatelé budou zejména z neziskových organizací a poskytovatelů sociálních služeb v území MAS. Záměry v území existují.					
Vliv opatření na naplňování horizontálních témat OPZ	Rovné příležitosti a nediskriminace - pozitivní vliv ( V rámci komunitní sociální práce v komunitních centrech , budou realizovány aktivity, které napomohou k osvětě a naplňování principu, naplňování tohoto principu je jedním ze smyslů sociální práce. Rovné příležitosti žen a mužů - pozitivní vliv – realizované projekty v rámci tohoto opatření mohou svojí povahou mít pozitivní vliv na tento horizontální princip , zejména v rámci komunitní sociální práce Udržitelný rozvoj – neutrální vliv					
Principy pro určení preferenčních kritérií	Preferenční kritéria budou stanovena až v konkrétní výzvě MAS.					
Kvalifikované a měřitelné indikátory	<b>Kód indikátoru</b>	<b>Název indikátoru</b>	<b>Měrná jednotka</b>	<b>typ</b>	<b>Výchozí hodnota</b>	<b>Cílová hodnota</b>
	60000	Celkový počet účastníků	účastníci	výstup	0	20
	67010	Využívání podpořených služeb	osoby	výsledek	0	20
	67001	Kapacita podpořených služeb	místa	výstup	0	20
	55102	Počet podpořených komunitních center	zařízení	výstup	0	1
	<b>Odůvodnění, jakým způsobem byly hodnoty stanoveny</b>	Indikátor 55102 – byl stanoven s ohledem na výši alokace, kdy se předpokládá podpora 1 komunitního centra Indikátor 60000 – cílová hodnota byla stanovena na základě konzultací s potencionálními žadateli a dále na základě konzultací s provozovateli sociálních služeb a komunitních center - předpokládá se, že služby využije cca 20 účastníků s vyšší než bagatelní podporou Indikátor 67010 - cílová hodnota byla stanovena na základě odhadu po konzultaci s provozovateli sociálních služeb a komunitního centra. V indikátoru jsou zahrnuty osoby (klienti) anonymní, či s bagatelní podporou				

	<p>Indikátor 67001 - Cílová hodnota indikátoru byla stanovena odhadem na základě konzultací s potenciálními žadateli, kdy se předpokládá jednak podpora sociálních služeb , jednak komunitního centra</p>	
--	---	--

Specifický cíl SCLLD		Specifický cíl 1.2 Zvýšení lokální zaměstnanosti
Opatření Programového rámce SCLLD	OPZ 2	<b>1.2.2 Podpora péče o děti zaměstnaných rodičů</b>
Popis vazby na SC OPZ 2.3.1	<p>SC 2.3.1 Zvýšit zapojení lokálních aktérů do řešení problémů nezaměstnanosti a sociálního začleňování</p> <p>Současně se jeví jako potřebné vytvoření podmínek v rámci prorodinné politiky, tak aby bylo umožněno rodičům dětí (matkám nebo otcům po MD) zařazení se zpět plně do pracovního procesu. Zavedený způsob školních družin s pracovní dobou většinou max. do 16.00, v mnoha obcích nevyhovuje. Problémem je vyřešení hlídání dětí v období prázdnin.</p> <p>V rámci specifického cíle je zařazeno opatření, (OPZ) – Prorodinná politika, které umožní doplnění chybějící kapacity stávajících institucionálních forem zařízení (typu školní družiny, kluby), s možností podpory příměstských táborů v době školních prázdnin.</p> <p>Současně bude možná podpora dětských skupin pro podniky i veřejnost, které vhodně doplní, poptávku v této oblasti. Opatření se jeví důležité zejména ve spojitosti s avizovanými záměry developerů na výstavbu logistických a výrobních areálů. Zde vzniknou pracovní místa, která by měla být obsazena především obyvateli z území obcí, na jejichž území se výstavba realizuje. K tomu, aby byla tato příležitost dostatečně využita, je třeba vytvořit podmínky pro zaměstnanost mladých lidí, kde se jednou z možností jeví zřízení dětských skupin přímo zaměstnávajícími podniky.</p>	
Popis cíle opatření OPZ 2	Zlepšení podmínek pro zaměstnanost rodičů dětí podporou zařízení, jako jsou dětské skupiny, zařízení péče o děti v době mimoškolní vyučování, příměstské prázdninové tábory a podobně.	
Popis provázanosti navrhovaných Opatření, a to včetně provázanosti na ostatní operační programy	<p>Provázanost opatření</p> <p>1.1 Podpora podnikání</p> <p>1.2 Zvýšení lokální zaměstnanosti</p> <p>2.1 Koncepční řešení pro školství</p> <p>2.2 Podpora klíčových kompetencí a inkluzivního vzdělávání</p>	
Priorizace navrhovaných opatření	<p>a)- Podpora zařízení určených pro péči zaměstnaných rodičů (zařízení péče o děti v době mimoškolní vyučování)</p> <ul style="list-style-type: none"> <li>- příměstské tábory</li> <li>- dětské skupiny</li> </ul>	
a) Opatření financovaná z alokované částky		
b) Opatření financovaná z alokované částky v případě navýšení dotace	b)V případě navýšení alokace bychom prostředky navíc využili k podpoře příměstských táborů	
Časový harmonogram realizace opatření ve vazbě na finanční plán	<p>Alokace ZV je rozvržena do třech výzev:</p> <p>v roce 2017 – 1 000 000,- Kč</p> <p>v roce 2019 – 1 752 000,- Kč</p> <p>v roce 2021 – 1 000 000,- Kč</p> <p>Návaznost finančního plánu se odvíjí od délky procesu schvalování a následné realizace (při způsobu financování ex ante). Předpoklad realizace projektů 2 roky</p>	



Popis možných zaměření projektů	<ul style="list-style-type: none"> <li>- Podpora zařízení péče o děti zajišťující péči o děti v době mimoškolního vyučování (ranní či odpolední pobyt),</li> <li>- Podpora provozu dětské skupiny</li> <li>- Příměstské tábory v době prázdnin</li> </ul>
Podporované cílové skupiny	osoby pečující o malé děti a osoby vracející se na trh práce po návratu z mateřské/rodičovské dovolené.
Typy příjemců podpory	<p>Dětské skupiny pro veřejnost – oprávněný žadatel jestliže je:</p> <ul style="list-style-type: none"> <li>- ústavem, jestliže poskytování služby péče o dítě v dětské skupině je v souladu s jeho zakládací listinou,</li> <li>- právnickou osobou registrovanou nebo evidovanou dle zákona č. 3/2002 Sb., o svobodě náboženského vyznání a postavení církví a náboženských společností (zákon o církvích a náboženských společnostech), pokud poskytování služby péče o dítě v dětské skupině je v souladu s jejím předmětem činnosti,</li> <li>- územním samosprávným celkem nebo jím zřizovanou právnickou osobou,</li> <li>- obecně prospěšnou společností, jestliže poskytování služby péče o dítě v dětské skupině je v souladu s její zakládací listinou nebo zakládací smlouvou,</li> <li>- nadací nebo nadačním fondem,</li> <li>- spolkem, jestliže poskytování služby péče o dítě v dětské skupině je v souladu s jeho stanovami.</li> </ul> <p>Dětské skupiny podnikové – oprávněný žadatel je: zaměstnavatelem rodiče, nebo dle § 3, odst. 3 cit. zákona provozovatel může poskytovat službu péče o dítě v dětské skupině rodiči též na základě dohody se zaměstnavatelem tohoto rodiče, a to za podmínek, za kterých poskytuje službu jinému rodiči.</p> <p>Příměstské tábory a zařízení péče o děti poskytující péči o děti v době mimo školního vyučování</p> <ul style="list-style-type: none"> <li>- Školy, školská zařízení</li> <li>- Obce</li> <li>- Organizace zřizované obcemi</li> <li>- Dobrovolné svazky obcí (DSO)</li> <li>- Organizace zřizované DSO</li> <li>- Příspěvkové organizace</li> <li>- NNO</li> </ul>
Absorpční kapacita	V rámci opatření mohou být možní žadatelé zejména NNO, obce, školy a školská zařízení, případně další oprávnění žadatelé. Při průzkumu zájmu o tyto aktivity v území, převažuje typ možných žadatelů NNO.
Vliv opatření na naplňování horizontálních témat OPZ	<p>Rovné příležitosti a nediskriminace - pozitivní vliv, (Projekt přispěje k zajištění speciálních potřeb cílových skupin) .</p> <p>Rovné příležitosti žen a mužů - neutrální vliv</p> <p>Udržitelný rozvoj – neutrální vliv</p>
Principy pro určení preferenčních kritérií	soulad se strategickými dokumenty (SCLLD), soulad s komunitním plánem, další preferenční kritéria budou uvedena ve výzvě

	Kód indikátoru	Název indikátoru	Měrná jednotka	typ	Výchozí hodnota	Cílová hodnota
	50001	Kapacita podpořených zařízení péče o děti nebo vzdělávacích zařízení	osoby	výstup	0	55
	50100	Počet podpořených zařízení péče o děti předškolního věku	zařízení	výstup	0	1
	50110	Počet osob využívajících zařízení péče o děti předškolního věku	osoby	výsledek	0	5
	62000	Počet projektů, které zcela nebo z části provádějí sociální partneři nebo nevládní organizace	projekty	výstup	0	3
	60000	Celkový počet účastníků	účastníci	výstup	0	55
	62200	Počet projektů zaměřených na orgány veřejné správy a veřejné služby na celostátní, regionální a místní úrovni	projekty	výstup	0	2
	50120	Počet osob využívajících zařízení péče o děti do 3 let	osoby	výsledek	0	2
Kvalifikované a měřitelné indikátory	<b>Odůvodnění, jakým způsobem byly hodnoty stanoveny</b>	<p>Indikátor 50001 – cílová hodnota byla stanovena po konzultaci s potencionálními žadateli. Obsahem projektů bude realizace i příměstských táborů a počítá se s projektem 1 dětské skupiny, případně podpora zařízení péče o děti, zajišťující péči o děti v mimo školní vyučování</p> <p>Indikátor 50100 – předpokládá se podpora 1 dětské skupiny</p> <p>Indikátor 50110 - Cílová hodnota indikátoru byla stanovena s ohledem na výši alokace a předpoklad podpořit 1 dětskou skupinu ( o počtu 5 dětí – tj. 5 rodičů ( počítá-li se 1 rodič)</p> <p>Indikátor 62000 - Cílová hodnota byla stanovena s ohledem na skutečnost, že v případě příměstských táborů, mají zájem o podporu .především NNO</p> <p>Indikátor 60000 Do cílové hodnoty indikátoru jsou započítáni všichni identifikovaní účastníci s podporou nad 40 hodin (předpoklad) s ohledem na výši alokace a počet plánovaných projektů ( rodiče dětí – 1 rodič (příměst. tábory, rodič dítěte v dětské skupině )</p> <p>62200 – cílová hodnota stanovena na základě průzkumu zájmu v území, kdy projevíly zájem o realizaci i školy</p> <p>50120 – cílová hodnota je stanovena s ohledem na výši alokace a pravděpodobnost podpory 1 dětské skupiny pro děti mladší 3 let ve které budou 2 děti do tří let</p>				

Specifický cíl SCLLD	Specifický cíl 1.1. Podpora podnikání	
Opatření Programového rámce SCLLD	OPZ 3	<b>1.1.6 Sociální podnikání – podpora provozu</b>
Popis vazby na SC OPZ 2.3.1	SC 2.3.1 Zvýšit zapojení lokálních aktérů do řešení problémů nezaměstnanosti a sociálního začleňování Vzhledem k situaci na trhu práce a specifikům území, kterými jsou vysoký podíl nezaměstnaných osob nad 50 let, osob se zdravotním znevýhodněním apod.	
Popis cíle opatření OPZ 3	V území je potřeba zaměřit se na cílové skupiny obyvatel ohrožené sociálním vyloučením, a to zejména na nezaměstnané nad 50 let, osoby, které mají zdravotní znevýhodnění, osoby s nízkým vzděláním apod. pro tyto skupiny je žádoucí vytvářet pracovní příležitosti, což je možné mj. i formou sociálních podniků.	
Popis provázanosti navrhovaných Opatření, a to včetně provázanosti na ostatní operační programy	Provázanost tohoto opatření se vztahuje na IROP, kde je plánováno opatření sociální podniky – investice	
Priorizace navrhovaných opatření	Opatření bude vyhlášeno v roce 2017 a v roce 2019.	
a) Opatření financovaná z alokované částky	a) Podpora provozu sociálních podniků	
b) Opatření financovaná z alokované částky v případě navýšení dotace	b) V případě zájmu v území a navýšení alokace bychom podpořili další sociální podnik.	
Časový harmonogram realizace opatření ve vazbě na finanční plán	Alokace ZV je plánována v 1 výzvě v roce 2018 – 3 000 000,- Kč. Termín vyhlášení této výzvy se odvíjí od připravenosti možných žadatelů, kteří budou realizovat vybudování sociálního podniku.	
Popis možných zaměření projektů	<ul style="list-style-type: none"> <li>- Vznik a rozvoj (rozšíření kapacity podniku) nových podnikatelských aktivit v oblasti sociálního podnikání – integrační sociální podnik;</li> <li>- Vznik a rozvoj (rozšíření kapacity podniku) nových podnikatelských aktivit v oblasti sociálního podnikání – environmentální sociální podnik.</li> </ul>	
Podporované cílové skupiny	<ul style="list-style-type: none"> <li>- Osoby sociálně vyloučené nebo ohrožené sociálním vyloučením</li> <li>- Osoby dlouhodobě nezaměstnané (uchazeči o zaměstnání evidovaní na ÚP ČR déle než 1 rok)</li> <li>- Osoby opakovaně nezaměstnané (uchazeči o zaměstnání, jejichž doba evidence na ÚP ČR dosáhla v posledních 2 letech souborné délky 12 měsíců)</li> <li>- Osoby se zdravotním postižením (viz § 67 zákona č. 435/2004 Sb., o zaměstnanosti)</li> <li>- Osoby v nebo po výkonu trestu (osoby opouštějící výkon trestu odnětí svobody, a to do 12 měsíců po opuštění výkonu trestu)</li> <li>- Osoby opouštějící institucionální zařízení (zařízení pro výkon ústavní nebo ochranné výchovy 15, a to do 12 měsíců od opuštění zařízení)</li> </ul>	

Typy příjemců podpory	OSVČ, obchodní korporace						
Absorpční kapacita	V území existují subjekty, potencionální žadatelé, kteří mají zájem o provozování sociálního podnikání. Z toho důvodu je zařazeno do programového rámce IROP i opatření, které umožní investice do sociálních podniků. Je tedy zařazení opatření na podporu provozu logické.						
Vliv opatření na naplňování horizontálních témat OPZ	Rovné příležitosti a nediskriminace – pozitivní vliv (V rámci projektu budou vytvořeny vhodné pracovní podmínky pro osoby se specifickými potřebami.) Udržitelný rozvoj – neutrální vliv Rovné příležitosti mužů a žen - neutrální vliv						
Principy pro určení preferenčních kritérií	soulad se strategickými dokumenty (SCLLD), další kritéria budou stanovena ve výzvě MAS						
Kvalifikované a měřitelné indikátory	<b>Kód indikátoru</b>	<b>Název indikátoru</b>	<b>Měrná jednotka</b>	<b>Typ</b>	<b>Výchozí hodnota</b>	<b>Cílová hodnota</b>	
	60000	Celkový počet účastníků	účastníci	výstup	0	5	
	10213	Počet sociálních podniků vzniklých díky podpoře	Organizace	Výstup	0	1	
	10211	Počet sociálních podniků vzniklých díky podpoře, které fungují i po skončení podpory	Organizace	Výsledek	0	1	
	<b>Odůvodnění, jakým způsobem byly hodnoty stanoveny</b>	Indikátory byly stanoveny na základě zjišťování absorpce a potřeb území. Vzhledem k alokaci je možné podpořit max. 1 podnik, který zaměstnává 4 zaměstnance po dobu 2 let.					

Specifický cíl SCLLD	Specifický cíl 1.2. Zvýšení lokální zaměstnanosti a provazba na 2.4 Prevence sociálního vyloučení a negativních jevů	
Opatření Programového rámce SCLLD	OPZ 4	<b>1.2.1 Podpora lokální zaměstnanosti</b>
Popis vazby na SC OPZ 2.3.1	SC 2.3.1 Zvýšit zapojení lokálních aktérů do řešení problémů nezaměstnanosti a sociálního začleňování	
Popis cíle opatření OPZ 4	Zvýšit lokální zaměstnanost rozvojem a oživením podnikání, rekvalifikací, podpora spolupráce lokálních partnerů na trhu práce.	
Popis provázanosti navrhovaných Opatření, a to včetně provázanosti na ostatní operační programy	Opatření OPZ 4 je provázáno s Opatřením OPZ 2 i Opatřením OPZ 3.	
Priorizace navrhovaných opatření a) Opatření financovaná z alokované částky b) Opatření financovaná z alokované částky v případě navýšení dotace	Opatření bude vyhlášeno v roce 2017 - alokace ZV 2 000 000,- Kč a) Podpora lokální zaměstnanosti b) v případě navýšení alokace, pokud bude relevantní zájem a potřeba o realizaci dalšího projektu v území bylo by opatření vyhlášeno ještě jednou	
Časový harmonogram realizace opatření ve vazbě na finanční plán	Alokace ZV na toto opatření bude vyhlášena v jedné výzvě v roce 2017 - 2 000 000,- Kč. Návaznost finančního plánu se odvíjí od délky procesu schvalování a následné realizace (při způsobu financování ex ante) a předpokládané doby trvání projektu 2 roky.	
Popis možných zaměření projektů	<ul style="list-style-type: none"> <li>- Zvyšování uplatnitelnosti osob ohrožených sociálním vyloučením nebo osob sociálně vyloučených ve společnosti a na trhu práce</li> <li>- Rekvalifikace a další profesní vzdělávání</li> <li>- Zprostředkování zaměstnání</li> <li>- Podpora spolupráce lokálních partnerů na trhu práce</li> <li>- Podpora zahájení podnikatelské činnosti a další</li> </ul>	
Podporované cílové skupiny	<ul style="list-style-type: none"> <li>- Uchazeči o zaměstnání (osoby zařazené ÚP ČR do evidence uchazečů o zaměstnání)</li> <li>- Zájemci o zaměstnání (osoby zařazené ÚP ČR do evidence zájemců o zaměstnání)</li> <li>- Neaktivní osoby - osoby v produktivním věku, které nejsou ani zaměstnané (zaměstnáním se rozumí i výkon samostatně výdělečné činnosti) ani nezaměstnané (tj. evidované ÚP ČR jako uchazeč o zaměstnání)</li> <li>- Osoby se zdravotním postižením</li> <li>- Osoby s kumulací hendikepů na trhu práce (tj. splňují alespoň dvě z níže uvedených charakteristik: uchazeči o zaměstnání vedení v evidenci déle než 5 měsíců, osoby mladší 25 let, osoby ve věku nad 54 let, osoby s nízkou úrovní kvalifikace (stupeň ISCED 0 - 2), osoby pečující o dítě mladší 15 let či o osobu blízkou, osoby z národnostních menšin či osoby z jiného sociokulturního prostředí)</li> </ul>	

	<ul style="list-style-type: none"> <li>- Osoby jinak znevýhodněné - azylanti a imigranti, osoby vyrůstající bez rodin do 26 let věku, osoby před propuštěním z VTOS a propuštěné z VTOS, osoby závislé</li> <li>- Osoby vracející se na trh práce po návratu z mateřské/rodičovské dovolené (tj. nevykonávaly zaměstnání nebo samostatnou výdělečnou činnost po dobu mateřské/rodičovské dovolené a v řádu měsíců se u nich očekává návrat na trh práce)</li> <li>- Osoby sociálně vyloučené a osoby sociálním vyloučením ohrožené</li> </ul>						
Typy příjemců podpory	NNO, poradenské a vzdělávací instituce						
Absorpční kapacita	V území je množství osob z vyjmenovaných podporovaných cílových skupin. V území také působí subjekty, které mohou být potenciaálními žadateli.						
Vliv opatření na naplňování horizontálních témat OPZ	Rovné příležitosti – pozitivní - opatření podporuje přímo vytváření rovných příležitostí pro cílové skupiny ve společnosti (v oblasti zaměstnanosti) Udržitelný rozvoj – neutrální Rovné příležitosti mužů a žen – neutrální vliv						
Principy pro určení preferenčních kritérií	soulad se strategickými dokumenty (SCLLD), preferenční kritéria budou stanovena ve výzvě						
Kvalifikované a měřitelné indikátory	<b>Kód indikátoru</b>	<b>Název indikátoru</b>	<b>Měrná jednotka</b>	<b>Typ</b>	<b>Výchozí hodnota</b>	<b>Cílová hodnota</b>	
	62800	Znevýhodnění účastníci, kteří po ukončení své účasti hledají zaměstnání, jsou v procesu vzdělávání, rozšiřují si kvalifikaci nebo jsou zaměstnaní, a to i OSVČ	osoby	výsledek	0	20	
	60000	Celkový počet účastníků	osoby	výstup	0	40	
	62600	Účastníci, kteří získali kvalifikaci po ukončení své účasti	osoby	výsledek	0	10	
	62900	Účastníci zaměstnaní 6 měsíců po ukončení své účasti vč. OSVČ	Osoby	Výsledek	0	10	
	63100	Účastníci ve věku nad 54 let zaměstnaní 6 měsíců po ukončení své účasti vč. OSVČ	Osoby	Výsledek	0	5	
	62000	Počet projektů, které zcela nebo zčásti provádějí sociální partneři nebo nevládní organizace	Projekty	Výstup	0	2	
	62700	Účastníci zaměstnaní po ukončení své účasti, včetně OSVČ	osoby	Výsledek	0	10	



	<p><b>Odůvodnění, jakým způsobem byly hodnoty stanoveny</b></p>	<p>Indikátor 62800 - cílová hodnota byla stanovena na základě konzultací se subjekty provádějící srovnatelnou činnost a aktivity a s ohledem na výši alokace ZV</p> <p>Indikátor 60000 – cílová hodnota byla stanovena jako celkový počet účastníků kteří budou mít v rámci projektu vyšší než bagatelní podporu</p> <p>62600 – cílová hodnota byla stanovena na základě konzultace se subjekty, provádějícími srovnatelnou činnost a s ohledem na výši alokace ZV</p> <p>62900 – cílová hodnota byla stanovena jako předpoklad úspěšnosti projektu , kdy se předpokládá , že 10 účastníků bude zaměstnáno min, 6 měsíců po ukončení své účasti ( vč. OSVČ)</p> <p>63100 - Cílová hodnota byla stanovena jako předpokládaná hodnota ukazatele úspěšnosti , kdy se předpokládá, že 5 účastníků ve věku nad 54 let bude zaměstnáno min. 6 měsíců po ukončení své účasti vč. OSVČ</p> <p>62000 - Hodnota indikátoru je stanovena s ohledem na předpokládané záměry 2 subjektů těchto kategorií.</p> <p>62700 - Účastníci zaměstnaní po ukončení své účasti, včetně OSVČ – cílová hodnota byla stanovena jako předpoklad úspěšnosti projektů , kdy se předpokládá, že 10 účastníků bude zaměstnáno po ukončení své účasti ( vč. OSVČ)</p>	
--	---	---	--

**Přehled pravděpodobné alokace způsobilých výdajů na jednotlivé výzvy na Programový rámec OPZ**

Předpokládaná alokace pro programový rámec SC 2.3 (dotace do území)								
Opatření	2014-15	2016	2017	2018	2019	2020	2021	Celkem
2.4.2.(OPZ 1)	0	0	1 000 000,00	0	0	2 000 000	0	3 000 000,00
1.2.2 (OPZ 2)	0	0	1 000 000,00	0	1 752 000	0	1 000 000	3 752 000,00
1.1.6 (OPZ 3)	0	0	0	3 000 000	0	0		3 000 000,00
1.2.1 (OPZ 4)	0	0	2 000 000	0	0	0		2 000 000,00
<b>celkem</b>	<b>0</b>	<b>0</b>	<b>4 000 000</b>	<b>3 000 000</b>	<b>1 752 000</b>	<b>2 000 000</b>	<b>1 000 000</b>	<b>11 752 000</b>
Maximální alokace								11 752 000
OPZ 1	Opatření 2.4.2 Podpora provozu sociálních služeb a komunitních center v území MAS – neinvestiční záměry							
OPZ 2	Opatření 1.2.2 Podpora péče o děti zaměstnaných rodičů							
OPZ 3	Opatření 1.1.6 Sociální podnikání – podpora provozu							
OPZ 4	Opatření 1.2.1 Podpora lokální zaměstnanosti							

Procentuální podíl pravděpodobné alokace na Programový rámec OPZ			
Specifický cíl SCLLD	Opatření SCLLD	Alokace uznatelných výdajů	% podíl
SC 2.4 Prevence sociálního vyloučení a negativních jevů	2.4.2 Podpora provozu sociálních služeb a komunitních center v území MAS - neinvestiční záměry	3 000 000,00	26%
SC 1.2 Zvýšení lokální zaměstnanosti	1.2.2 Podpora péče o děti zaměstnaných rodičů	3 752 000,00	32%
SC 1.1 Podpora podnikání	1.1.6 Sociální podnikání – podpora provozu	3 000 000,00	26%
SC 1.2 Zvýšení lokální zaměstnanosti	1.2.1 Podpora lokální zaměstnanosti	2 000 000,00	17%
<b>CELKEM</b>		<b>11 752 000,00</b>	<b>100%</b>

### III. PROGRAMOVÝ RÁMEC OP ŽIVOTNÍ PROSTŘEDÍ

Možnost naplňování SCLLD prostřednictvím podpory z Operačního programu Životní prostředí byla definována dvěma opatřeními. V rámci přípravy SCLLD a zjištění potřeb bylo provedeno mapování výskytu invazivních druhů rostlin. Bylo zjištěno, že se v území v několika lokalitách vyskytují především druhy křídlatek. Bolševník se téměř v území nevyskytuje. Rozšíření křídlatek je však markantní, zejména podél vodních toků. Vyskytuje se však i v dalších lokalitách. Stanovená alokace pro MAS Labské skály je 855.000,- Kč. Tato částka bohužel problém v území nevyřeší. Proto MAS Labské skály plánuje využít prostředků k realizaci vlastního klíčového projektu, který by měl být na omezeném území ukázkou proveditelnosti záměru s tím, že by na základě získaných zkušeností byli potencionální žadatelé (nebo vlastníci pozemků) motivováni podat individuální projekt do Výzvy vyhlášené k tomuto tématu OPŽP. Tento projekt bude navazovat na další projekty realizované na toku řeky Ploučnice, tak aby likvidace invazivních druhů byla komplexní.

Další opatření podporující výsadbu dřevin reaguje na potřeby řešení posílení biodiverzity. Při přípravě tohoto Programového rámce, byla diskutována reálnost uplatnění a zájmu o realizaci zejména se zemědělci a obcemi. Potřeby a zájem o využití v území MAS Labské skály byl zjištěn, a proto bylo toto opatření zařazeno do Programového rámce.

#### Programový dokument OPŽP - Prioritní OSA 4 : Ochrana a péče o přírodu a krajinu

##### Specifický cíl OPŽP: 2. Posílit biodiverzitu

##### Specifický cíl SCLLD: 3.1 Posílení biodiverzity

**Alokace: Opatření 1 – Likvidace invazivních druhů rostlin** **855,00 tis Kč**

**Alokace: Opatření 2 - Výsadba dřevin na nelesní půdě** **4585,00tis Kč**

#### Zdůvodnění zařazení Opatření do Programového rámce OPŽP

V rámci programového rámce OPŽP byla zařazena tato opatření:

Podporované aktivity v rámci SC 4.2 OPŽP - Posílit biodiverzitu a SC 4.3 – Posílit přirozené funkce krajiny		
<b>Opatření SCLLD</b>		<b>3.1.1 Likvidace invazivních druhů rostlin</b>
<b>Vyčleněná alokace na Opatření</b>		855,00 tis. Kč
<b>Zdůvodnění aktivity</b>	<b>Likvidace invazivních druhů rostlin</b>	V rámci animace území a na základě zjištění absorpční kapacity byl proveden průzkum cca 2/3 území MAS Labské skály z hlediska výskytu různých druhů křídlatek. Z tohoto průzkumu vyplynulo, že se křídlatka ve vzorku 2/3 území MAS nachází na více jak 50 tis m <sup>2</sup> . Alokace na likvidaci je přitom pouze 855 000,- Kč. Proto bylo toto opatření zařazeno jako tzv. klíčový projekt MAS Labské skály. MAS Labské skály bude realizovat projekt likvidaci invazivních druhů rostlin na vybraném území (vzhledem k alokaci) a současně provede další mapování. Svě zkušenosti předá vlastníkům pozemků a dalším zájemcům o realizaci projektu s tímto zaměřením z OPŽP.
<b>Opatření SCLLD</b>		<b>3.1.2 Výsadba dřevin</b>
<b>Vyčleněná alokace na Opatření</b>		4 585,00 tis Kč
<b>Zdůvodnění aktivity</b>	<b>Výsadba dřevin</b>	V území byly v rámci zjišťování absorpční kapacity zjištěny záměry na výsadbu alejí, remízků, alejí ovocných stromů Tytu aktivity bychom rádi podpořili prostřednictvím SCLLD.

## Vazba na horizontální témata u projektů realizovaných v rámci SCLLD

Všechna Opatření programového rámce podporovaná v rámci SCLLD mají vazbu na horizontální témata programového období 2014-2020 (2023). Vysvětlení je součástí popisu každého opatření. Horizontální témata jsou respektována při výběru projektů a jejich naplňování je sledováno v realizační fázi projektů.

### Rovné příležitosti a nediskriminace

Princip rovných příležitostí znamená potírání diskriminace na základě pohlaví (genderové hledisko), rasy, etnického původu, náboženského vyznání, světového názoru, zdravotního postižení, věku či sexuální orientace. Téma rovných příležitostí se vztahuje i na další znevýhodněné skupiny jako jsou imigranti a azylanti, dlouhodobě nezaměstnaní, osoby s nízkou kvalifikací nebo bez kvalifikace, osoby z obtížně dopravně dostupných oblastí, drogově závislí, propuštění vězni, absolventi škol - souhrnně skupiny ohrožené sociálním vyloučením. Tato témata se promítají do všech opatření podporovaných z Operačních programů, tzn. umožnění zaměstnanosti žen (matek malých dětí) v rámci prarodinných opatření, stejně tak jako opatření týkající se podpory zaměstnanosti i komunitních a sociálních služeb.

### Rovné příležitosti mužů a žen

Principu rovné příležitosti žen a mužů je věnována zvláštní pozornost. Tento horizontální princip podporují všechna relevantní opatření, zejména v oblasti školství, prarodinné politiky i dalších.

### Udržitelný rozvoj

Cíle fondů jsou sledovány v rámci zásad udržitelného rozvoje a prosazování cíle Společenství chránit životní prostředí a zlepšovat jeho kvalitu. Obecně lze udržitelný rozvoj chápat jako dosahování rovnováhy mezi ekonomickou, sociální a environmentální oblastí. SF jsou určeny zejména na podporu a rozvoj ekonomické a sociální oblasti, nicméně za předpokladu, že jejich implementace přispěje také ke zlepšení životního prostředí. Je tedy nezbytné sledovat dopady implementace SF na životní prostředí, tak aby jejich příspěvek ke zlepšení stavu životního prostředí byl maximální.

Tato hlediska a cíle jsou zohledněny ve všech řešených oblastech této Strategie i opatřeních, která budou realizována jak z Operačních programů, tak z národních a vlastních zdrojů.

Specifický cíl SCLLD		<b>3.1 Posílení biodiverzity</b>					
Opatření SCLLD		<b>3.1.13.1.1 Likvidace invazivních druhů</b>					
Opatření Programový rámec OPŽP	OPŽP 1	Likvidace invazivních druhů rostlin (klíčový projekt MAS)					
Vazba na specifický cíl Operačního programu OPŽP		SC 4.2: Posílit biodiverzitu					
Cíl opatření SCLLD		V rámci zpracování podkladů pro analytickou část bylo provedeno vlastní mapování výskytu invazivních druhů rostlin. Na základě mapování bylo zjištěno velké množství výskytu křídlatek zejména v oblasti vodních toků, ale i přímo v sídlech (v zahrádkách apod.). V rámci likvidace těchto invazivních druhů rostlin je nutná jednak osvěta a jednak koordinovaný přístup. Alokace stanovená MAS v rámci OPŽP na řešení tohoto problému je nedostačující (855.000,-). MAS pomocí svého klíčového projektu plánuje ukázkovou likvidaci na vybrané lokalitě, včetně osvěty k tomuto problému.					
Možní příjemci		MAS Labské skály,					
Minimální a max. hranice způs. výdajů		983.250,-					
procento dotace a spolufinancování		85% ( 855.000,- Kč) – alokace					
Principy pro určení preferenčních kritérií		soulad se strategickými dokumenty (SCLLD)					
Kvalifikované a měřitelné indikátory		<b>Kód indikátoru</b>	<b>Název indikátoru</b>	<b>Měrná jednotka</b>	<b>Typ</b>	<b>Výchozí hodnota</b>	<b>Cílová hodnota</b>
		45101	Počet opatření k omezení nepůvodních druhů (včetně mapování či monitoringu)	Opatření	výstup	0	2
		45102	Plocha území, kde byla provedena opatření (včetně mapování či monitoringu) proti nepůvodním druhům	ha	výstup	0	10
		45711	Počet lokalit se zvýšenou biodiverzitou	lokality	Výsledek	0	3
POZN.: Odůvodnění, jakým způsobem byly stanoveny hodnoty indikátorů, je uvedeno v Přílohové části SCLLD – Kapitole 6.1.2 Indikátory.							
<b>Příklady možných projektů:</b>							
Likvidace invazivních druhů rostlin na určitém území, osvěta							
Metodika likvidace, návaznost na další projekty likvidace							

Specifický cíl SCLLD		<b>3.1 Posílení biodiverzity</b>					
Opatření SCLLD		<b>3.1.2 Výsadba dřevin</b>					
Opatření Programového rámce OPŽP	OPŽP 2	Výsadba dřevin na nelesní půdě					
Vazba na specifický cíl Operačního programu OPŽP		CS 4.3:Posílit přirozené funkce krajiny					
Cíl opatření SCLLD		Opatření se váže na SC Posílení biodiverzity, ale prolíná se i do specifického cíle podporujícího zemědělské podnikání. K posílení biodiverzity je třeba přistupovat koordinovaným způsobem, ve spolupráci jak s dotčenými uživateli pozemků, tak i s obcemi a dalšími vlastníky. Při přípravě Programového rámce, byl zjištěn zájem o budování alejí, stromořadí, např. podél cest, a některých protierozních opatření, které navazují i na pozemkové úpravy.					
Možní příjemci		Vlastníci pozemků, NNO, zemědělci, obce					
Minimální hranice způs. výdajů		Min 250 000,- Kč					
procento dotace a spolufinancování		85%					
Principy pro určení preferenčních kritérií		soulad se strategickými dokumenty (SCLLD)					
Kvalifikované a měřitelné indikátory		<b>Kód indikátoru</b>	<b>Název indikátoru</b>	<b>Měrná jednotka</b>	<b>Typ</b>	<b>Výchozí hodnota</b>	<b>Cílová hodnota</b>
		45415	Počet lokalit, kde byly posíleny ekosystémové funkce krajiny	lokality	Výsledek	0	1
		46500	Plocha stanovišť, která jsou podporována s cílem zlepšit jejich stav z hlediska ochrany	ha	Výstup	0	3
<i>POZN.: Odůvodnění, jakým způsobem byly stanoveny hodnoty indikátorů, je uvedeno v Přílohové části SCLLD – Kapitole 6.1.2 Indikátory.</i>							
<b>Příklady možných projektů:</b>							
Výsadba dřevin na nelesní půdě							



Přehled pravděpodobné alokace na Programový rámec OPŽP

Pravděpodobná alokace na programový rámec OPŽP								
Opatření	2014-15	2016	2017	2018	2019	2020	2021	celkem
3.1.1 (OPŽP 1)	0	0	855 000	0	0	0	0	855 000
3.1.2 (OPŽP 2)	0	0	2 585 000	0	2 000 000	0	0	4 585 000
<b>celkem</b>	<b>0</b>		<b>3 440 000</b>	<b>0</b>	<b>2 000 000</b>	<b>0</b>	<b>0</b>	<b>5 440 000</b>
OPŽP 1	Opatření 3.1.1 Likvidace invazivních druhů rostlin - klíčový projekt MAS							
OPŽP 2	Opatření 3.1.2 Výsadba dřevin na nelesní půdě							

Procentuální podíl pravděpodobné alokace na Programový rámec OPŽP			
Specifický cíl SCLLD	Opatření SCLLD	Alokace dotace	% podíl
SC 3.1 Posílení biodiverzity	3.1.1 Likvidace invazivních druhů rostlin	855 000,00	16%
SC 3.1 Posílení biodiverzity	3.1.2 Výsadba dřevin	4 585 000,00	84%
<b>CELKEM</b>		<b>5 440 000,00</b>	<b>100%</b>

#### IV. PROGRAMOVÝ RÁMEC PROGRAMU ROZVOJE VENKOVA (PRV)

Tvorba tohoto PR vychází z provedených analýz, de byly definovány problémy, potřeby, ale také z jednání přímo s cílovou skupinou, které se navržená Opatření (fiche) týkají, tak aby nastavení odpovídalo skutečným potřebám. Bylo nastaveno 5 fichí, které byly definovány podle nejčastějších potřeb. Ovšem v území by se uplatnila např. i fiche, která podporuje realizaci opatření pozemkových úprav (polní cesty, mokřady, rybníčky apod.). Problémem je nízká alokace v rámci PRV na MAS. Proto byly vybrány zpracovány fiche, které podpoří zejména přímo zaměstnanost a rozvoj podnikání. Záměry ovšem v území existují a MAS bude motivovat potenciální zájemce k podání individuálních projektů v rámci možností i jiných Operačních programů (zejména OPŽP), ale i národních zdrojů.

##### Program rozvoje venkova: M198 Podpora místního rozvoje na základě iniciativy Leader

**Celková alokace:**

Čl. 19.2.1 – 23 239 695,- Kč (k rozdělení žadatelům)

Čl. 19.3.1 - 1 108 805,- Kč (projekty Spolupráce)

**Specifický cíl SCLLD :**     1.1 Podpora podnikání  
                                  1.2 Zvýšení lokální zaměstnanosti

##### Zdůvodnění zařazení Opatření do Programového rámce PRV

V rámci programového rámce PRV byla zařazena tato opatření:

Podporované aktivity v rámci PRV - Článek 17, odstavec 1., písmeno a)	
<b>Opatření SCLLD</b>	<b>1.1.1. Podpora zemědělského podnikání – investice do hmotného majetku (fiche PRV 1)</b>
<b>Vyčleněná alokace na fichi</b>	1 - 11 mil. Kč
<b>Zdůvodnění aktivity</b>	Při tvorbě SCLLD a zpracování programového rámce PRV MAS Labské skály vycházela jednak z vlastní znalosti území, ale také z veřejných jednání a jednání pracovních skupin. V problematice PRV jde o skupinu zemědělství a životního prostředí. Z analytiky a těchto jednání vyplynulo, že je stále prioritní potřeba investic do hmotného majetku zemědělských farem. Současně je vítáno rozšíření možností podpory na mobilní stroje, o kterou přímo do PRV nelze žádat. V území se nachází dost subjektů, které podporu využijí. Zkušenosti z minulého období ukazují, že zemědělci mají obavu z finančních závazků vzhledem k předfinancování projektů, udržitelnosti i samotné realizace. Zejména ty nejmenší subjekty mají málo zkušeností. Právě pro ně může být (resp. je) působení MAS Labské skály přínosem a velkou pomocí při konzultacích jejich projektů, tak aby vedly ke zdárnému naplnění. Investicemi se zlepší podmínky pro zvýšení zaměstnanosti, konkurenceschopnosti podniků a hospodářský růst.
Podporované aktivity v rámci PRV - Článek 17, odstavec 1., písmeno b)	
<b>Opatření SCLLD</b>	<b>1.1.2 Zemědělství -Zpracování zemědělských produktů (fiche PRV 2)</b>
<b>Vyčleněná alokace na fichi</b>	5 mil. Kč
<b>Zdůvodnění aktivity</b>	Fiche byla zařazena do programového rámce, protože stejně tak jako v případě fiche, byl zjištěn zájem a potřeba podpory zpracování zemědělských produktů. V území jsou záměry na vybudování sýráren a provozů na zpracování ovoce (sušárny), zeleniny, apod. Investicemi se zlepší podmínky pro zvýšení zaměstnanosti, konkurenceschopnosti podniků a hospodářský růst.

Podporované aktivity v rámci PRV - Článek 19, odstavec 1., písmeno b)	
<b>Opatření SCLLD</b>	<b>1.1.3 Rozvoj podnikání na venkově a rozvoj venkovské turistiky, vč. agroturistiky (fichí PRV 3)</b>
<b>Vyčleněná alokace na fichi</b>	7 mil. Kč
<b>Zdůvodnění aktivity</b>	Fiche byla zařazena vzhledem ke skutečnosti, že jedním ze specifických cílů SCLLD je podpora podnikání. V území chybí ubytovací kapacity pro agroturistiku i venkovskou turistiku, přitom území MAS je plné krásných turistických cílů a atraktivit. Současně v některých oblastech chybí i doprovodné služby a to stravovací, půjčovny sportovních potřeb a podobně. Současně je třeba v území podpořit drobné podnikání u živností, u kterých to umožňují pravidla. Investicemi do malých podniků, nebo živnostníkům se vytvoří i podmínky pro zvýšení zaměstnanosti, konkurenceschopnost podniků a hospodářský růst.
Podporované aktivity v rámci PRV - Článek 14, Předávání znalostí a informační akce	
<b>Opatření SCLLD</b>	<b>1.1.4 Předávání znalostí a zkušeností (fiche PRV 4)</b>
<b>Vyčleněná alokace na fichi</b>	0,24 mil. Kč
<b>Zdůvodnění aktivity</b>	V rámci tohoto opatření se předpokládá podpora vzdělávání vztahujícím se k fichím (opatřením), která jsou v rámci SCLLD v PRV realizována. Např. semináře a vzdělávání vztahující se ke zpracování zemědělských produktů, prodej ze dvora, legislativa a další.
Podporované aktivity v rámci PRV - Článek 44, činnost spolupráce v rámci iniciativy Leader	
<b>Opatření SCLLD</b>	<b>2.8.2 Projekty spolupráce MAS (fiche PRV 5)</b>
<b>Vyčleněná alokace na fichi</b>	1, 108 mil. Kč
<b>Zdůvodnění aktivity</b>	V rámci této fiche bude MAS Labské skály realizovat projekty Spolupráce. Vzhledem k předpokládané alokaci, plánuje MAS Labské skály realizaci max. 2 (v případě, že bude alokace navýšena) 3 projektů: <ul style="list-style-type: none"> <li>- Projekt vybudování turistického a informačního centra;</li> <li>- Projekt podporující lokální ekonomiku (trhy, podpora regionálních producentů apod.);</li> <li>- Případně - Projekt na předávání znalostí a dobré praxe.</li> </ul> V rámci těchto projektů bude MAS Labské skály především spolupracovat s MAS Ústeckého kraje, případně s MAS na území ČR, která má podobný záměr. Zájem o spolupráci je potvrzen.

Nezařazené oblasti podpory do SCLLD	
Zdůvodnění	
<b>Článek 17, odstavec 1., písmeno c) Lesnická infrastruktura</b>	V rámci jednání pracovních skupin zemědělců, obcí a dalších subjektů v území nevyplývala potřeba podpory této oblasti. Subjekty hospodařící v lesích uvádějí, že využívají dotací i z jiných dotačních zdrojů, nebo v případě velkých projektů realizují individuální projekty přímo v PRV.
<b>Článek 17, odstavec 1., písmeno c) Zemědělská infrastruktura</b>	V opatření se jedná zejména o rekonstrukce či budování polních cest, což představuje nákladné projekty. Vzhledem k výši alokace nebylo toto opatření (fiche) zařazeno s tím, že zájemci o tento druh podpory mohou realizovat individuální projekty přímo v PRV.
<b>Článek 17, odstavec 1., písmeno c) Pozemkové úpravy</b>	MAS spolupracuje se Státním pozemkovým úřadem, který předává informace o prováděných plánech pozemkových úprav v území. Podpora realizace opatření vyplývajících z těchto plánů by byla v území potřeba a záměry existují. Jde však o velmi finančně náročné projekty, proto při výši současné alokace nemohla být tato fiche zařazena. V případě navýšení alokace a možnosti přidání další fiche bychom tuto fichi na realizaci pozemkových úprav do programového rámce zařadili.
<b>Článek 24, odstavec 1., písmeno a) Zavádění preventivních protipovodňových opatření v lesích</b>	V rámci přípravy SCLLD byli osloveni držitelé a vlastníci lesů s dotazem, zda by využili tento druh podpory v rámci SCLLD. Vzhledem k tomu, že jde opět o velmi finančně náročné projekty, není v území zájem o realizaci menších projektů v rámci tohoto opatření.
<b>Článek 25 Investice do ochrany melioračních a zpevňujících dřevin</b>	Subjekty hospodařící v lesích v případě potřeby realizují tyto záměry formou individuálních projektů.
<b>Článek 25 Neproduktivní investice v lesích</b>	Tato oblast podpory je z hlediska podpory rozvoje cestovního ruchu a podpory rozvoje venkovské turistiky zajímavá. Bohužel nebyl zjištěn zatím zájem držitelů lesů o realizaci projektů v rámci SCLLD. V případě navýšení alokace na PRV a možnosti přidání fiche, bychom o zařazení této fiche uvažovali za předpokladu, že by se podařilo vzbudit zájem potencionálních žadatelů.
<b>Článek 26 Investice do lesnických technologií a zpracování lesnických produktů, jejich mobilizace a uvádění na trh</b>	Vzhledem k tomu, že je podpora vztažena na subjekty hospodařící v lesích, (a ne na zpracovatele dřeva), není v území zájem o tento druh podpory v rámci menších projektů přes MAS.
<b>Článek 35, odstavec 2., písmeno c) Sdílení zařízení a zdrojů</b>	Tento druh podpory je zajímavý. Pokud by byla možnost navýšení alokace o zařazení fiche bychom uvažovali.
<b>Článek 35, odstavec 2., písmeno d) Horizontální a vertikální spolupráce mezi účastníky krátkých dodavatelských řetězců a místních trhů</b>	Tato oblast podpory je novinkou. V době zpracování programového rámce nemáme poznatky o tom, zda by se v území dala tato podpora využít (zda by byla ochota subjektů k takové spolupráci). Jde také o projekty, které vyžadují přípravu, tzn. pokud bude možnost aktualizace programového rámce a byl by v území zaznamenán zájem, o zařazení fiche bychom uvažovali.

## Vazba na horizontální témata u projektů realizovaných v rámci SCLLD

Všechna Opatření programového rámce podporovaná v rámci SCLLD mají vazbu na horizontální témata programového období 2014-2020 (2023). Vysvětlení je součástí popisu každého opatření. Horizontální témata jsou respektována při výběru projektů a jejich naplňování je sledováno v realizační fázi projektů.

### Rovné příležitosti a nediskriminace

Princip rovných příležitostí znamená potírání diskriminace na základě pohlaví (genderové hledisko), rasy, etnického původu, náboženského vyznání, světového názoru, zdravotního postižení, věku či sexuální orientace. Téma rovných příležitostí se vztahuje i na další znevýhodněné skupiny jako jsou imigranti a azylanti, dlouhodobě nezaměstnaní, osoby s nízkou kvalifikací nebo bez kvalifikace, osoby z obtížně dopravně dostupných oblastí, drogově závislí, propuštění vězni, absolventi škol - souhrnně skupiny ohrožené sociálním vyloučením. Tato témata se promítají do všech opatření podporovaných z Operačních programů, tzn. umožnění zaměstnanosti žen (matek malých dětí) v rámci prarodinných opatření, stejně tak jako opatření týkající se podpory zaměstnanosti i komunitních a sociálních služeb.

### Rovné příležitosti mužů a žen

Principu rovné příležitosti žen a mužů je věnována zvláštní pozornost. Tento horizontální princip podporují všechna relevantní opatření, zejména v oblasti školství, prarodinné politiky i dalších.

### Udržitelný rozvoj

Cíle fondů jsou sledovány v rámci zásad udržitelného rozvoje a prosazování cíle Společenství chránit životní prostředí a zlepšovat jeho kvalitu. Obecně lze udržitelný rozvoj chápat jako dosahování rovnováhy mezi ekonomickou, sociální a environmentální oblastí. SF jsou určeny zejména na podporu a rozvoj ekonomické a sociální oblasti, nicméně za předpokladu, že jejich implementace přispěje také ke zlepšení životního prostředí. Je tedy nezbytné sledovat dopady implementace SF na životní prostředí, tak aby jejich příspěvek ke zlepšení stavu životního prostředí byl maximální.

Tato hlediska a cíle jsou zohledněny ve všech řešených oblastech této Strategie i opatřeních, která budou realizována jak z Operačních programů, tak z národních a vlastních zdrojů.

### Klima

Další horizontální zásadou vycházející z článku 7 a 8 Nařízení Evropského parlamentu a Rady č. 1303/2013, je přizpůsobení se změně klimatu a její zmírňování. Změna klimatu dopadá na mnohé oblasti lidského života a obzvláště zasahuje do infrastruktury, která v sobě zahrnuje energii, budovy, dopravu, silnice, kanalizace a vodovody. Zásadní měrou zasahuje do fungování ekosystémů a oborů jako jsou zemědělství a lesnictví. Z toho vyplývá, že změna klimatu bude mít dopad na rozvoj venkova jako celku. Cílem SCLLD bude tedy podporování přizpůsobení se změně klimatu, předcházení rizikům a řízení rizik, zajištění odolnosti vůči katastrofám a vývojem systému pro zvládnuté katastrof.

### Inovace

Abychom mohli docílit výše uvedených skutečností, je třeba věnovat pozornost oblasti inovací. Jelikož nové inovativní postupy, technologie a politiky mohou velkou měrou přispět ke zlepšení v oblasti udržitelného rozvoje i ochrany životního prostředí. Za inovativní přístup lze považovat využívání tzv. BAT (best available techniques), neboli nejlepších dostupných technologií.

### Životní prostředí

Ochrana životního prostředí je úzce spjata s udržitelným rozvojem, který v sobě životní prostředí zahrnuje. V této oblasti se ovšem ochranou životního prostředí myslí především realizace takových činností, které budou chránit a zlepšovat jeho kvalitu. Je proto nutné u realizovaných projektů sledovat

jaký budou mít dopad na životní prostředí a dbát na to, aby jejich příspěvek ke zlepšení stavu životního prostředí byl maximální.



Název fiche - PRV 1	Opatření SCLLD	<b>1.1.1 Podpora zemědělského podnikání – investice do hmotného majetku</b>
Vazba na článek nařízení PRV	Článek 17, odstavec 1., písmeno a) Investice do zemědělských podniků	
Vymezení Fiche	Stručný popis fiche: Fiche reaguje na potřebu rozvoje a zajištění udržitelnosti a konkurence zemědělského podnikání v území. Je zaměřena na zlepšení hospodářské výkonnosti všech zemědělských podniků a usnadnění jejich restrukturalizace a modernizace.	
	Vazba na cíle SCLLD: Fiche má vazbu na SCLLD SC 1.1 Podpora podnikání a na SC 1.2 Zvýšení lokální zaměstnanosti. Fiche umožní naplnění těchto cílů podporou zemědělských podnikatelů. Podpora umožní rozvoj a zvýšení konkurenceschopnosti jejich podniků. Současně budou preferovány projekty vytvářející pracovní místo, tzn., že podpora napomůže k plnění dalšího specifického cíle 1.2 Zvýšení lokální zaměstnanosti.	
Oblast podpory	Podpora zahrnuje hmotné a nehmotné investice v živočišné a rostlinné výrobě, je určena na investice do zemědělských staveb a technologií pro živočišnou a rostlinnou výrobu a pro školkařskou produkci. Je zaměřena na zvýšení celkové výkonnosti a udržitelnosti zemědělského podniku. Podporovány budou též investice na pořízení mobilních strojů pro zemědělskou výrobu a investice do pořízení peletovacích zařízení pro vlastní spotřebu v zemědělském podniku. Příklady možných projektů: <ul style="list-style-type: none"> <li>- Investice do zemědělských budov a ploch pro živočišnou a rostlinnou výrobu</li> <li>- Oplocení pastevních areálů</li> <li>- Pořízení mobilních strojů (traktorů a pod)</li> <li>- Pořízení peletovacích zařízení pro vlastní potřebu</li> </ul>	
Definice příjemce	Zemědělství podnikatelé. Definice žadatele/příjemce dotace bude dále upřesněna Pravidly pro operaci 19.2.	
Výše způsobilých výdajů	Min. 50.000,- Kč    Max. 5,000.000,- Kč	
Preferenční kritéria (principy)	<ol style="list-style-type: none"> <li>1) Preferování projektů zvyšující zaměstnanost (vytvářející pracovní místa)</li> <li>2) Preferování projektů, které vytvoří pracovní místa, nebo jejich část pro osoby ohrožené sociálním vyloučením</li> <li>3) Inovace - preferovány budou projekty, které jsou inovativní jak v oblasti investic (pořízení moderních technologií), tak v oblasti inovací v postupech, nových dosud nerealizovaných aktivitách v území apod.</li> <li>4) Podpora menších projektů, při respektování efektivnosti a hospodárnosti</li> </ol>	

<p><b>Indikátory výstupů</b>  <i>POZN.: Odůvodnění, jakým způsobem byly stanoveny hodnoty indikátorů, je uvedeno v Přílohové části SCLLD – Kapitole 6.1.2 Indikátory.</i></p>	<p>Indikátor výstupů:                  93701 Počet podpořených podniků/příjemců                  Výchozí stav – 0                  Hodnota pro mid-term: (2018): 5                  Cílový stav: 9</p>
<p><b>Indikátory výsledků</b>  <i>POZN.: Odůvodnění, jakým způsobem byly stanoveny hodnoty indikátorů, je uvedeno v Přílohové části SCLLD – Kapitole 6.1.2 Indikátory.</i></p>	<p>Indikátor výsledků:                  94800 Pracovní místa vytvořená v rámci podpořených projektů (Leader)                  Výchozí stav – 0                  Hodnota pro mid-term: (2018): 1                  Cílový stav: 3</p>

Fiche PRV 2	Opatření SCLLD	1.1.2 Zemědělství -Zpracování zemědělských produktů
Vazba na článek nařízení PRV		Článek 17, odst. 1, písm. b)
Vymezení fiche		<p>Stručný popis fiche:</p> <p>Fiche je zaměřena na investice, které se týkají zpracování, uvádění na trh, nebo vývoje zemědělských produktů, uvedených v příloze 1 Smlouvy o fungování EU (s výjimkami danými pravidly PRV). Podpora přispívá k naplnění Priority 3 Podpora organizace potravinového řetězce, včetně zpracování zemědělských produktů a jejich uvádění na trh, dobrých životních podmínek zvířat atd. Podpora investic do zařízení, která souvisejí se zpracováním zemědělských produktů a uvedením výrobků na trh, umožní zemědělským podnikatelům, výrobcům potravin a krmiv využít moderních technologií. V neposlední řadě operace přispěje k rozvoji místních trhů a zkrácení dodavatelských řetězců.</p> <p>Vazba na cíle SCLLD:</p> <p>Fiche má vazbu na SCLLD SC 1.1 Podpora podnikání a na SC 1.2 Zvýšení lokální zaměstnanosti. Fiche umožní naplnění těchto cílů podporou zemědělských podnikatelů. Podpora umožní rozvoj a zvýšení konkurenceschopnosti jejich podniků. Současně budou preferovány projekty vytvářející pracovní místo, tzn. že podpora napomůže k plnění dalšího specifického cíle 1.2 Zvýšení lokální zaměstnanosti.</p>
Oblast podpory		<p>Podpora zahrnuje hmotné i nehmotné investice, které se týkají zpracování zemědělských produktů a jejich uvádění na trh. Způsobilé výdaje jsou investice do výstavby a rekonstrukce budov, vč. nezbytných manipulačních ploch, pořízení strojů, nástrojů, investic souvisejících se skladováním zpracovávané suroviny, výrobků apod. Dále investice související s uváděním na trh, včetně investic do marketingu a investice do zařízení na čištění odpadních vod ve zpracovatelském provozu.</p> <p>Příklady možných projektů:</p> <ul style="list-style-type: none"> <li>- Zpracování mléka (sýrárny)</li> <li>- Zpracování masa (bourárny s výrobnou apod.)</li> <li>- Vybudování skladů hotových výrobků i skladů suroviny</li> <li>- Zpracování ovoce a zeleniny (sušárny ovoce, moštárny, apod.)</li> <li>- Investice související s uváděním výrobků na trh (prodejny, rozvoz)</li> <li>- Investice do marketingu</li> </ul>
Definice příjemce		Zemědělský podnikatel, výrobce potravin, výrobce krmiv nebo jiné subjekty aktivní ve zpracování, uvádění na trh a vývoji zemědělských produktů uvedených v příloze I Smlouvy o fungování EU jako vstupní produkt.
Výše způsobilých výdajů		50.000,- minimum; 5,000.000,- maximum (bude upraveno ve výzvě)

<p>Preferenční kritéria (principy)</p>	<ol style="list-style-type: none"> <li>1) Preferování projektů zvyšující zaměstnanost (vytvářející pracovní místa)</li> <li>2) Preferování projektů, které vytvoří pracovní místa, nebo jejich část pro osoby ohrožené sociálním vyloučením</li> <li>3) Inovace - preferovány budou projekty, které jsou inovativní jak v oblasti investic (pořízení moderních technologií), tak v oblasti inovací v postupech, nových dosud nerealizovaných aktivitách v území apod.</li> <li>4) Podpora menších projektů, při respektování efektivnosti a hospodárnosti</li> <li>5) Dopad projektu do území více obcí začleněných v MAS, nebo jejich místních částí</li> </ol>
<p>Indikátor výstupu <i>POZN.: Odůvodnění, jakým způsobem byly stanoveny hodnoty indikátorů, je uvedeno v Přílohové části SCLLD – Kapitole 6.1.2 Indikátory.</i></p>	<p>Indikátor výstupů: 93701 Počet podpořených podniků/příjemců Výchozí stav - 0 Hodnota pro mid-term: (2018): 2 Cílový stav: 3</p>
<p>Indikátor výsledku <i>POZN.: Odůvodnění, jakým způsobem byly stanoveny hodnoty indikátorů, je uvedeno v Přílohové části SCLLD – Kapitole 6.1.2 Indikátory.</i></p>	<p>Indikátor výsledků: 94800 Pracovní místa vytvořená v rámci podpořených projektů (Leader) Výchozí stav - 0 Hodnota pro mid-term: (2018): 1 Cílový stav: 2</p>

Fiche PRV 3	Opatření SCLLD	<b>1.1.3 Rozvoj podnikání na venkově a rozvoj venkovské turistiky, vč. agroturistiky</b>
Vazba na článek nařízení PRV		Článek 19, odstavec 1, písmeno b)
Vymezení fiche		<p>Stručný popis fiche:</p> <p>Fiche umožňuje podporu podnikání na venkově v oblasti venkovské turistiky, vč. agroturistiky. Řada těchto služeb v území chybí a není zcela využit potenciál, který zvláštnosti území nabízí. Fiche má za cíl také podpořit drobné živnostníky, mikro a malé podniky, které by měly podporu využít k nastartování podnikání (nebo oživení podnikání). Podporovány budou investice do vybraných nezemědělských činností dle klasifikace ekonomických činností (CZ-NACE), vyjmenované v Pravidlech</p> <p>Příklady možných projektů:</p> <ul style="list-style-type: none"> <li>- Pořízení technologií, strojů, vybavení provozoven</li> <li>- Zvýšení ubytovací kapacity v souvislosti s agroturistikou a venkovskou turistikou</li> <li>- Vybavení pro volný čas a sport (sportovní, zábavní a rekreační činnosti) ve vazbě na agroturistiku a venkovskou turistiku</li> <li>- Stravování a pohostinství ve vazbě na agroturistiku a venkovskou turistiku - apod.</li> </ul> <p>Vazba na cíle SCLLD:</p> <p>Fiche má vazbu na SCLLD SC 1.1 Podpora podnikání a na SC 1.2 Zvýšení lokální zaměstnanosti. Fiche umožní naplnění těchto cílů podporou zemědělských podnikatelů. Podpora umožní rozvoj a zvýšení konkurenceschopnosti jejich podniků. Současně budou preferovány projekty vytvářející pracovní místo, tzn. že podpora napomůže k plnění dalšího specifického cíle 1.2 Zvýšení lokální zaměstnanosti.</p>
Oblast podpory		Podpora nezemědělského podnikání, jak v oblasti služeb, tradičních řemesel, cestovního ruchu s důrazem na agroturistiku a venkovskou turistiku je v území MAS jedním z předpokladů ekonomického rozvoje.
Definice příjemce		malé a střední podniky, živnostníci, zemědělci podnikající i v nezemědělské činnosti,
Výše způsobilých výdajů		50.000,- minimum; 5.000.000,- maximum bude upraveno ve výzvě
Preferenční kritéria (principy)		<ol style="list-style-type: none"> <li>1) Preferování projektů zvyšující zaměstnanost (vytvářející pracovní místa)</li> <li>2) Preferování projektů, které vytvoří pracovní místa, nebo jejich část pro osoby ohrožené sociálním vyloučením</li> <li>3) Inovace - preferovány budou projekty, které jsou inovativní jak v oblasti investic (pořízení moderních technologií), tak v oblasti inovací v postupech, nových dosud nerealizovaných aktivitách v území apod.</li> <li>4) Podpora menších projektů, při respektování efektivnosti a hospodárnosti</li> <li>5) Dopad projektu do území více obcí začleněných v MAS, nebo jejich místních částí</li> </ol>

<p><b>Indikátor výstupů</b> <i>POZN.: Odůvodnění, jakým způsobem byly stanoveny hodnoty indikátorů, je uvedeno v Přílohové části SCLLD – Kapitole 6.1.2 Indikátory.</i></p>	<p><b>Indikátory výstupů</b> 93701 Počet podpořených podniků/příjemců Výchozí stav – 0 Hodnota pro mid-term: (2018): 3 Cílový stav: 7</p>
<p><b>Indikátor výsledků</b> <i>POZN.: Odůvodnění, jakým způsobem byly stanoveny hodnoty indikátorů, je uvedeno v Přílohové části SCLLD – Kapitole 6.1.2 Indikátory.</i></p>	<p><b>Indikátory výsledků</b> 94800 Pracovní místa vytvořená v rámci podpořených projektů (Leader) Výchozí stav – 0 Hodnota pro mid-term: (2018): 0 Cílový stav: 1</p>



Fiche PRV 4	Opatření SCLLD	<b>1.1.4 Předávání znalostí a zkušeností</b>
Vazba na článek nařízení PRV	Článek 14, Předávání znalostí a informační akce	
Vymezení fiche	<p>Vymezení fiche:</p> <p>Podpora zahrnuje činnosti v oblasti odborného vzdělávání a získávání dovedností a informační akce. Podpora je určena pro osoby pracující v odvětvích zemědělství, potravinářství a lesnictví, uživatele půdy a jiné hospodářské subjekty , jenž jsou malými nebo středními hospodářskými podniky působícími ve venkovských oblastech. Příklady možných projektů:</p> <ul style="list-style-type: none"> <li>- vzdělávací programy</li> <li>- předávání zkušeností, workshopy, informační akce, exkurze apod.</li> </ul>	
	<p>Vazba na cíle SCLLD:</p> <p>Fiche má vazbu na specifický cíl SCLLD 1.1 Podpora podnikání - předáním zkušeností, předáním dobré praxe, odborným vzděláváním dojde ke zvýšení předpokladů pro úspěšné podnikání osob ve vyjmenovaných oblastech, stejně tak ke zvýšení znalostí osob v uvedených oblastech pracujících</p>	
Oblast podpory	<p>Podpora přispívá k naplnění priority 1 Podpora předávání poznatků a inovací v zemědělství, lesnictví a ve venkovských oblastech, zejména v oblasti 1A Podpora inovací, spolupráce a rozvoje znalostní základny a prioritní oblasti 1C Podpora celoživotního vzdělávání a odborné přípravy v odvětvích zemědělství a lesnictví. Podpora se nevztahuje na vzdělávací kurzy a kurzy odborné přípravy, které tvoří součást běžných vzdělávacích programů nebo systémů středního a vyššího vzdělávání. Subjekty zajišťující předávání znalostí a informační služby musí mít k plnění tohoto úkolu příslušné kapacity v podobě kvalifikovaných zaměstnanců a pravidelné odborné přípravy.</p> <p>Způsobilými výdaji mohou být náklady na organizaci a zajištění vzdělávacích akcí nebo informačních akcí, včetně exkurzí pořádaných v souvislosti s projektem.</p>	
Definice příjemce	Subjekt zajišťující odborné vzdělávání či jiné předávání znalostí a informační akce.	
Výše způsobilých výdajů	Min 50.000,- max. – 5 000 000 (bude upraveno ve výzvě)	
Preferenční kritéria (principy)	<ol style="list-style-type: none"> <li>1) Dopad projektu do území více obcí začleněných v MAS , nebo jejich místních částí ( prioritace projektů, které budou mít pozitivní dopad do více obcí)</li> <li>2) Partnerské projekty Budou preferovány projekty připravované a realizované v partnerství různých subjektů a sloužící k propojení různých aktivit, které budou prospěšné rozvoji území MAS</li> <li>3) Inovace - preference projektů, které řeší předávání znalostí v oblasti zpracování zemědělských produktů a uvádění produktů na trh</li> </ol>	

<p>Indikátor výstupů <i>POZN.: Odůvodnění, jakým způsobem byly stanoveny hodnoty indikátorů, je uvedeno v Přílohové části SCLLD</i></p>	<p>92301 Počet účastníků vzdělávání Výchozí stav – 0 Hodnota pro mid-term: (2018): 10 Cílový stav: 25</p>
<p>Indikátor výsledků <i>POZN.: Odůvodnění, jakým způsobem byly stanoveny hodnoty indikátorů, je uvedeno v Přílohové části SCLLD</i></p>	<p>T3 Celkový počet vyškolených účastníků podle čl. 14 nařízení EU č. 1305/2013 (Vzdělávací akce) Výchozí stav – 0 Hodnota pro mid-term: (2018): 10 Cílový stav: 20</p>
<p>Vlastní - indikátor výstupu</p>	<p>Počet informačních akcí Výchozí stav - 0 Hodnota pro mid-term: (2018) - 0 Cílový stav – 2</p>

Fiche PRV 5	Opatření SCLLD	2.8.2 Projekty Spolupráce MAS
Vazba na článek nařízení PRV		Článek 44, činnost spolupráce v rámci iniciativy Leader
Vymezení fiche	<p>Vymezení fiche:                      Projekty musí vykazovat hodnotu přidanou spoluprací, tzn., že výstupy projektu by bez této spolupráce v takové podobě nevznikly. MAS může spolupracovat i s jinými partnerstvími, avšak způsobilé pro podporu budou pouze výdaje realizované MAS, jejíž SCLLD byla schválena z PRV.</p> <p>Možné zaměření projektů:</p> <ul style="list-style-type: none"> <li>- investice týkající se zajištění odbytu místní produkce včetně zavedení značení místních výrobků a služeb,</li> <li>- investice související se vzdělávacími aktivitami,</li> <li>- investice do informačních a turistických center.</li> </ul>	
Oblast podpory	<p>Vazba na cíle SCLLD: Specifický cíl 2.8 Meziobecní, mezinárodní spolupráce a spolupráce MAS</p> <p>V rámci projektu lze realizovat měkké akce (propagační, informační, vzdělávací a volnočasové) zaměřené na témata, která jsou řešena v SCLLD MAS.</p> <p>Jako hmotné a nehmotné investice včetně stavebních úprav je možné realizovat pouze následující výdaje:</p> <ul style="list-style-type: none"> <li>- investice týkající se zajištění odbytu místní produkce včetně zavedení značení místních výrobků a služeb,</li> <li>- investice související se vzdělávacími aktivitami,</li> <li>- investice do informačních a turistických center.</li> </ul> <p>Výdaje do investic jsou způsobilé pouze za předpokladu, že jsou společně provozovány spolupracujícími subjekty.</p> <p>Za měkké akce lze považovat především pořádání konferencí, festivalů, workshopů, exkurzí, výstav, přenosů příkladů správné praxe, včetně produktů s tím spojených (publikace, brožury, letáky apod.). Investice mohou být realizovány pouze takové, které budou provozovat po celou dobu lhůty vázanosti projektu na účel samy MAS.</p> <p>Způsobilá pro podporu je i předběžná technická podpora projektů spolupráce, kdy MAS musí prokázat, že plánovala provedení konkrétního projektu. Na předběžnou technickou podporu projektů spolupráce může MAS využít maximálně 10 % z alokace přidělené MAS na realizaci projektů spolupráce.</p>	
Definice příjemce	<p>Příjemcem dotace může být pouze MAS, jejíž SCLLD byla schválena z PRV.</p> <p>Kromě jiných místních akčních skupin (tzn. MAS, jejíž SCLLD nebyla schválena z PRV či zahraniční MAS) může MAS spolupracovat se:</p> <ol style="list-style-type: none"> <li>a) skupinou místních veřejných a soukromých partnerů na venkovském území, která provádí strategii místního rozvoje v rámci EU či mimo ni;</li> <li>b) skupinou místních veřejných a soukromých partnerů na jiném než venkovském území, která provádí strategii místního rozvoje v rámci EU.</li> </ol>	
Výše způsobilých výdajů	<p>Výše způsobilých výdajů, ze kterých je stanovena dotace, je od 50 tis. Kč (nevztahuje se na předběžnou technickou podporu) do výše stanovené alokace MAS, t.j. 1 108 805,- Kč</p>	

<p>Indikátor výstupů <i>POZN.: Odůvodnění, jakým způsobem byly stanoveny hodnoty indikátorů, je uvedeno v Přílohové části SCLLD</i></p>	<p>Indikátory výstupů 92501 – Celkové veřejné výdaje Výchozí stav : - 0 Hodnota pro mid-term: ( 2018): 0 Cílový stav: 40 320,181 EUR</p>
	<p>Vlastní indikátor Počet realizovaných projektů spolupráce MAS Výchozí stav : 0 Hodnota pro mid-term: 1 Cílový stav: 2</p>

Přehled předpokládané alokace na PRV (jedná se o alokaci na vyhlášené fiche v rámci výzev MAS ( nesouvisí se závazkováním ve finančním plánu)

Alokace pro programový rámec PRV								
Fiche (opatření)	2014-15	2016	2017	2018	2019	2020	2021	celkem
PRV 1 (1.1.1)	0	5000000	2000000	2 000 000		2000000		11 000 000,00
PRV 2 (1.1.2)	0	2 000 000	0	1 000 000	2 000 000	0		5 000 000,00
PRV 3 (1.1.3)	0	1 500 000	1 000 000	1 000 000	2 000 000	1500000		7 000 000,00
PRV 4 (1.1.4)	0	0	239 695,00	0	0	0		239 695,00
<b>Celkem</b>		<b>8 500 000</b>	<b>3 239 695</b>	<b>4 000 000</b>	<b>4 000 000</b>	<b>3500000</b>		<b>23 239 695,00</b>
PRV 5 (2.8.2)	0	0	500 000,00		608 805,00			1 108 805,00
Fiche PRV 1	<b>Opatření 1.1.1 Podpora zemědělského podnikání – investice do hmotného majetku</b>							
Fiche PRV 2	<b>Opatření 1.1.2 Zemědělství -Zpracování zemědělských produktů</b>							
Fiche PRV 3	<b>Opatření 1.1.3 Rozvoj podnikání na venkově a rozvoj venkovské turistiky, vč. agroturistiky</b>							
Fiche PRV 4	<b>Opatření 1.1.4 Předávání znalostí a zkušeností</b>							
Fiche PRV 5	<b>Opatření 2.8.2 Projekty spolupráce MAS</b>							

Procentuální podíl pravděpodobné alokace na Programový rámec PRV			
Specifický cíl SCLLD	Opatření SCLLD	Alokace dotace	% podíl
SC 1.1 Podpora podnikání	1.1.1 Podpora zemědělského podnikání - investice do hmotného majetku	11 000 000,00	45%
SC 1.1 Podpora podnikání	1.1.2 Zemědělství zpracování zemědělských produktů	5 000 000,00	21%
SC 1.1 Podpora podnikání	1.1.3 Rozvoj podnikání na venkově a rozvoj venkovské turistiky, vč. Agroturistiky	7 000 000,00	29%
SC 1.1 Podpora podnikání	1.1.4 Předávání znalostí a zkušeností	239 695,00	1%
SC 2.8 spolupráce MAS	2.8.2 Projekty spolupráce MAS	1 108 805,00	5%
<b>CELKEM</b>		<b>24 348 500,00</b>	<b>100%</b>

Grafické znázornění struktury programových rámců SCLLD

Tabulka č. 46 Grafické znázornění struktury programových rámců SCLLD včetně schématického znázornění vazeb na opatření mimo programové rámce

Grafické znázornění struktury programových rámců SCLLD	Programové rámce	Programový rámec IROP	Programový rámec OPZ	Programový rámec OPŽP	Programový rámec PRV
<b>Opatření</b>					
1.1.1 Podpora zemědělského podnikání – investice do hmotného majetku					
1.1.2 Zemědělství -Zpracování zemědělských produktů					
1.1.3 Rozvoj podnikání na venkově a rozvoj venkovské turistiky, vč. Agroturistiky					
1.1.4 Předávání znalostí a zkušeností					
1.1.5 Podpora sociálního podnikání – investice					
1.1.6 Sociální podnikání – podpora provozu					
1.2.1 Podpora lokální zaměstnanosti					
1.2.2 Podpora péče o děti zaměstnaných rodičů					
2.1.1 Realizace projektů MAP vzdělávání pro ORP Děčín a ORP Ústí nad Labem					
2.2.1 Kvalitní školy pro všechny					
2.3.1 Bezpečně na kole, pěšky i veřejnou dopravou					
2.3.2 Místní komunikace a veřejná prostranství					
2.4.1 Sociální služby a komunitní centra - investiční záměry					
2.4.2 Podpora provozu sociálních služeb a komunitních center v území MAS neinvestiční záměry					
2.4.3 Rozvoj komunitního života v obcích					
2.5.1 Odolnost jednotek SDH II. a III. stupně					
2.6.1 Péče a využití kulturního a přírodního dědictví v území MAS					
2.7.1 Dotační poradenství pro občanskou vybavenost v oblasti kultury, sportu apod.					
2.8.1 Podpora spolupráce subjektů v území					
2.8.2 Projekty spolupráce MAS					
2.9.1 Cílená podpora cestovního ruchu					
3.1.1 Likvidace invazivních druhů rostlin					
3.1.2 Výsadba dřevin					
3.2.1 Osvěta v oblasti lokálního čištění odpadních vod, obnovitelných zdrojů a úspory energie a nakládání s odpady					



## Principy pro určení preferenčních kritérií

Princip stanovení preferenčního kritéria
<b>Soulad s SCLLD - míra kvalitativního dopadu do území</b> Vznik nových aktivit díky podpoře investic a podobně .
<b>Podpora menších projektů, při respektování efektivnosti a hospodárnosti</b> Vzhledem k alokacím přiděleným v rámci SCLLD je třeba podporovat a zacílit podporu na méně finančně náročné projekty. Současně ale musí být splněny podmínky pro hospodárnost a účelnost vynaložených prostředků.
<b>Preferování projektů zvyšujících zaměstnanost</b> Zvýšení zaměstnanosti v území je jedním ze specifických cílů SCLLD (SC. 1.2 Zvýšení lokální zaměstnanosti a současně se MAS zavazuje příslušnými indikátory, které je nutné naplnit.
<b>Preferování projektů, které vytvoří pracovní místa, nebo jejich část pro osoby ohrožené sociálním vyloučením</b>
<b>Inovace</b> Preferovány budou projekty, které jsou inovativní jak v oblasti investic (pořízení moderních technologií), tak v oblasti inovací v postupech, nových dosud nerealizovaných aktivitách v území apod. V případě předávání zkušeností a znalostí – podpora projektů, které povedou k novým podnikatelským aktivitám , zpracování zemědělských produktů a jejich uvádění na trh
<b>Partnerské projekty</b> Budou preferovány projekty připravované a realizované v partnerství různých subjektů a sloužící k propojení různých aktivit, které budou prospěšné rozvoji území MAS
<b>Dopad projektu do území více obcí začleněných v MAS , nebo jejich místních částí ( preference projektů, které budou mít pozitivní dopad do více obcí) –</b> např. rozšíření služeb pro občany z více obcí , nový prodej ze dvora, apod.

## Vazba na horizontální témata

### Vazba na horizontální témata u projektů realizovaných v rámci SCLLD

Všechna Opatření programového rámce podporovaná v rámci SCLLD mají vazbu na horizontální témata programového období 2014-2020 (2023). Vysvětlení je součástí popisu každého opatření. Horizontální témata jsou respektována při výběru projektů a jejich naplňování je sledováno v realizační fázi projektů.

### Rovné příležitosti a nediskriminace

Princip rovných příležitostí znamená potírání diskriminace na základě pohlaví (genderové hledisko), rasy, etnického původu, náboženského vyznání, světového názoru, zdravotního postižení, věku či sexuální orientace. Téma rovných příležitostí se vztahuje i na další znevýhodněné skupiny jako jsou imigranti a azylanti, dlouhodobě nezaměstnaní, osoby s nízkou kvalifikací nebo bez kvalifikace, osoby z obtížně dopravně dostupných oblastí, drogově závislí, propuštění vězni, absolventi škol - souhrnně skupiny ohrožené sociálním vyloučením. Tato témata se promítají do všech opatření podporovaných z Operačních programů, tzn. umožnění zaměstnanosti žen (matek malých dětí) v rámci prarodinných opatření, stejně tak jako opatření týkající se podpory zaměstnanosti i komunitních a sociálních služeb.

### Rovné příležitosti mužů a žen

Principu rovné příležitosti žen a mužů je věnována zvláštní pozornost. Tento horizontální princip podporují všechna relevantní opatření, zejména v oblasti školství, prarodinné politiky i dalších.

## Udržitelný rozvoj

Cíle fondů jsou sledovány v rámci zásad udržitelného rozvoje a prosazování cíle Společenství chránit životní prostředí a zlepšovat jeho kvalitu. Obecně lze udržitelný rozvoj chápat jako dosahování rovnováhy mezi ekonomickou, sociální a environmentální oblastí. SF jsou určeny zejména na podporu a rozvoj ekonomické a sociální oblasti, nicméně za předpokladu, že jejich implementace přispěje také ke zlepšení životního prostředí. Je tedy nezbytné sledovat dopady implementace SF na životní prostředí, tak aby jejich příspěvek ke zlepšení stavu životního prostředí byl maximální.

Tato hlediska a cíle jsou zohledněny ve všech řešených oblastech této Strategie i opatřeních, která budou realizována jak z Operačních programů, tak z národních a vlastních zdrojů.

## Klima

Další horizontální zásadou vycházející z článku 7 a 8 Nařízení Evropského parlamentu a Rady č. 1303/2013, je přizpůsobení se změně klimatu a její zmírňování. Změna klimatu dopadá na mnohé oblasti lidského života a obzvláště zasahuje do infrastruktury, která v sobě zahrnuje energii, budovy, dopravu, silnice, kanalizace a vodovody. Zásadní měrou zasahuje do fungování ekosystémů a oborů jako jsou zemědělství a lesnictví. Z toho vyplývá, že změna klimatu bude mít dopad na rozvoj venkova jako celku. Cílem SCLLD bude tedy podporování přizpůsobení se změně klimatu, předcházení rizikům a řízení rizik, zajištění odolnosti vůči katastrofám a vývojem systému pro zvládnuté katastrof.

## Inovace

Abychom mohli docílit výše uvedených skutečností, je třeba věnovat pozornost oblasti inovací. Jelikož nové inovativní postupy, technologie a politiky mohou velkou měrou přispět ke zlepšení v oblasti udržitelného rozvoje i ochrany životního prostředí. Za inovativní přístup lze považovat využívání tzv. BAT (best available techniques), neboli nejlepší dostupné technologie.

## Životní prostředí

Ochrana životního prostředí je úzce spjata s udržitelným rozvojem, který v sobě životní prostředí zahrnuje. V této oblasti se ovšem ochranou životního prostředí myslí především realizace takových činností, které budou chránit a zlepšovat jeho kvalitu. Je proto nutné u realizovaných projektů sledovat jaký budou mít dopad na životní prostředí a dbát na to, aby jejich příspěvek ke zlepšení stavu životního prostředí byl maximální.

## 4 IMPLEMENTAČNÍ ČÁST

Popis řízení včetně řídicí a realizační struktury MAS Labské skály

Organizační struktura způsob řízení MAS vychází z nastavených standardů MAS Labské skály. V implementační části je popsána činnost povinných orgánů MAS Labské skály, povinnosti kanceláře MAS Labské skály a jejich pracovníků, dále pak postupy hodnocení projektů a administrace jednotlivých výzev, včetně následného monitoringu a sledování naplňování SCLLD.

### Struktura orgánů MAS Labské skály



### Valná hromada MAS Labské skály

Valná hromada je nejvyšší orgán MAS. Schvaluje zásadní dokumenty (SCLLD v území MAS, případně další strategické dokumenty), zřizuje a volí další orgány MAS, schvaluje rozpočet, nese zodpovědnost za distribuci veřejných prostředků v území a realizaci Strategických rozvojových dokumentů (SCLLD). Každý člen MAS je zároveň členem Valné hromady MAS, tzn., že složení Valné hromady je totožné se složením členské základny. Při rozhodování je povinnost dodržet podmínku, kdy veřejné subjekty, ani žádná ze zájmových skupin nesmějí mít více jak 49% hlasovacích práv. Jednání Valné hromady se řídí jednacím řádem.

### **Valná hromada rozhoduje o zásadních otázkách v činnosti spolku zejména:**

- schvaluje Stanovy, změnu Stanov;
- schvaluje svůj jednací řád;
- zřizuje povinné orgány spolku a volí, případně odvolává, jejich členy;
- v případě potřeby zřizuje poradní orgány, do kterých volí, příp. odvolává, členy;
- Valná hromada zřizuje pracovní skupiny a stanovuje jejich náplň činnosti (případně aktualizuje náplň již zřízených pracovních skupin);
- Valná hromada rozhoduje o počtu a zaměření zájmových skupin;
- schvaluje plán činností MAS;
- schvaluje výši a splatnost členských příspěvků, případně zavedení mimořádného členského příspěvku na určité období;

- schvaluje výroční zprávy spolku a zprávu o hospodaření spolku;
- schvaluje rozpočet MAS;
- schvaluje SCLLD území spolku a další podobné dokumenty (strategické plány, integrované plány, programové rámce apod.);
- nese zodpovědnost za distribuci veřejných prostředků a provádění SCLLD v území působnosti spolku;
- schvaluje závěrečnou účetní uzávěrku spolku a opatření z ní vyplývající;
- schvaluje mimořádné finanční operace spolku (např. úvěr apod.);
- rozhoduje o fúzi nebo zrušení spolku.

### **Výkonný výbor MAS Labské skály**

Výkonný výbor má 11 členů. Je to rozhodovací, kolektivní statutární orgán, schvaluje způsob hodnocení projektů, zejména výběrová kritéria, výběr projektů, jmenuje vedoucího zaměstnance pro SCLLD, řeší zaměstnanecké otázky (tuto pravomoc může delegovat na předsedu Výkonného výboru), podílí se na přípravě aktualizací strategických dokumentů, stanov apod. Je zodpovědný za dodržení linie dokumentu SCLLD v období realizace. Schvaluje členství v MAS, případně rozhoduje o ukončení členství v MAS podle Stanov MAS. Navenek zastupuje MAS předseda Výkonného výboru, příp. I. nebo II. místopředseda Výkonného výboru. Výkonný výbor MAS je složen tak, aby veřejný sektor měl nejvíce 49% hlasovacích práv a žádná zájmová skupina neměla více jak 49% hlasovacích práv. Jednání Výkonného výboru se řídí jednacím řádem. Volební období Výkonného výboru je tříleté.

### **Pravomoci Výkonného výboru:**

- schvaluje dílčí aktualizace SCLLD včetně aktualizace programových rámců a opatření (fichí);
- Výkonný výbor schvaluje přijetí nových členů (partnerů) nebo vyloučení ze spolku;
- Výkonný výbor schvaluje personální záležitosti spolku a schvaluje výši mezd zaměstnanců kanceláře spolku (Tuto pravomoc může delegovat na předsedu Výkonného výboru MAS);
- schvaluje uzavření a ukončení pracovněprávního vztahu s vedoucím zaměstnancem pro realizaci SCLLD. Při uzavření a ukončení pracovně - právního vztahu postupuje podle Zákoníku práce;
- schvaluje způsob hodnocení a výběru projektů, zejména výběrová kritéria pro výběr projektů;
- schvaluje výzvy k podávání žádostí, vybírá projekty k realizaci a stanovuje výši alokace na projekty na základě návrhu výběrového orgánu;
- Výkonný výbor navrhuje plán činností;
- Výkonný výbor schvaluje vnitřní směrnice a předpisy spolku (směrnice vztahující se k účetnictví, pracovní řád apod.).

### **Předseda Výkonného výboru a místopředsedové Výkonného výboru spolku**

Za spolek jedná navenek předseda Výkonného výboru samostatně, v jeho nepřítomnosti I. místopředseda. V případě nepřítomnosti I. místopředsedy za spolek jedná II. místopředseda. Za spolek podepisují oprávnění tak, že k vytištěnému, otištěnému nebo napsanému názvu spolku připojí předseda, nebo v případě nepřítomnosti předsedy buď I. místopředseda nebo II. místopředseda, svoje jméno, příjmení, funkci a svůj podpis. Výkonný výbor může na předsedu Výkonného výboru MAS delegovat pravomoc schvalování personálních záležitostí a schvalování výše mezd pracovníků kanceláře MAS.

Předsedovi Výkonného výboru náleží funkční odměna, jejíž výši a způsob vyplacení pro daný rok schválí Valná hromada. V případě, že je předseda Výkonného výboru dlouhodobě zastupován I. místopředsedou nebo II. místopředsedou Výkonného výboru, náleží funkční odměna tomu, kdo předsedu zastupuje.

### **Kontrolní a monitorovací výbor**

Kontrolní a monitorovací výbor (KMV) má 9 členů a je kontrolním orgánem MAS a zároveň orgánem určeným pro monitoring. Volební období Kontrolního a monitorovacího výboru je tříleté.

#### **Do kompetence Kontrolního a monitorovacího výboru spadá:**

- Projednávání výroční zprávy o činnosti a hospodaření MAS;
- dohlíží na to, že spolek vyvíjí činnost v souladu se zákony, platnými pravidly, standardy spolku a SCLLD;
- nahlíží do účetních knih a jiných dokladů spolku týkajících se činnosti spolku a kontroluje tam obsažené údaje;
- svolává mimořádné jednání nejvyššího orgánu a rozhodovacího orgánu, jestliže to vyžadují zájmy spolku;
- kontroluje metodiku způsobu výběru projektů spolku a její dodržování, včetně vyřizování odvolání žadatelů proti výběru spolku;
- prostřednictvím určených členů pro monitoring aktivně monitoruje realizované projekty, kontroluje plnění podmínek prováděných projektů. Tyto činnosti provádí formou návštěv v místě realizace;
- zodpovídá za monitoring a hodnocení SCLLD (zpracovává a předkládá ke schválení Výkonnému výboru indikátorový a evaluační plán SCLLD).

Z jednání Kontrolního a monitorovacího výboru se vždy pořizuje zápis. Členové vždy obdrží kopie zápisů a usnesení z jednání Valné hromady a Výkonného výboru.

### **Výběrová komise MAS Labské skály**

Výběrová komise má 6 členů a je to výběrový orgán MAS Labské skály. Funkční období Výběrové komise je 1 rok. Opakované zvolení stávajících členů je možné.

#### **Kompetence výběrové komise:**

- hodnocení a předvýběr projektů na základě objektivních kritérií – stanovuje jejich pořadí podle přínosu těchto operací k plnění záměrů a cílů SCLLD;

Každý člen výběrové komise je povinen před hodnocením projektů dané výzvy podepsat čestné prohlášení o nezaujatosti. Jednání komise se řídí zásadami transparentnosti při hodnocení a výběru projektů, které jsou schváleny řídicím výborem jako závazný dokument. Stanovuje pořadí projektů podle přínosu těchto operací k plnění záměrů a cílů SCLLD. Z jednání se vždy pořizuje zápis, který je předkládán kanceláři MAS, předsedovi Kontrolního a monitorovacího výboru spolku a předsedovi Výkonného výboru spolku.

### **Pracovní skupiny**

Pracovní skupiny jsou poradními orgány MAS. Jejich členové spolupracují s dalšími osobami v území, dávají podněty k realizaci projektů, podílejí se na tvorbě, aktualizaci a naplňování Strategie SCLLD, ale i dalších projektů MAS. Pracovní skupiny aktivně spolupracují na přípravě a tvorbě strategií a rozvojových plánů. Scházejí se podle potřeby. Členství v pracovních skupinách je dobrovolné, členem se může stát ten, kdo členství přijme nebo na vlastní žádost.

**V rámci MAS působí tyto pracovní skupiny:**

- 1) Pracovní skupina „Děti, mládež, kultura a sport“
- 2) Pracovní skupina „Rozvoj obcí, cestovní ruch, památky“
- 3) Pracovní skupina „Péče o krajinu“
- 4) Pracovní skupina „Propagace“

Mimo tyto pracovní skupiny mohou být v rámci činnosti MAS ustanoveny podle potřeby jednotlivých aktivit a projektů další pracovní skupiny.

Činnost pracovních skupin se propojuje, členství v těchto skupinách je otevřené a jsou přiváni ke spolupráci všichni zájemci z území MAS. O činnostech, jednáních a závěrech pracovních skupin jsou pořizovány zápisy, které jsou zveřejňovány na internetových stránkách MAS.

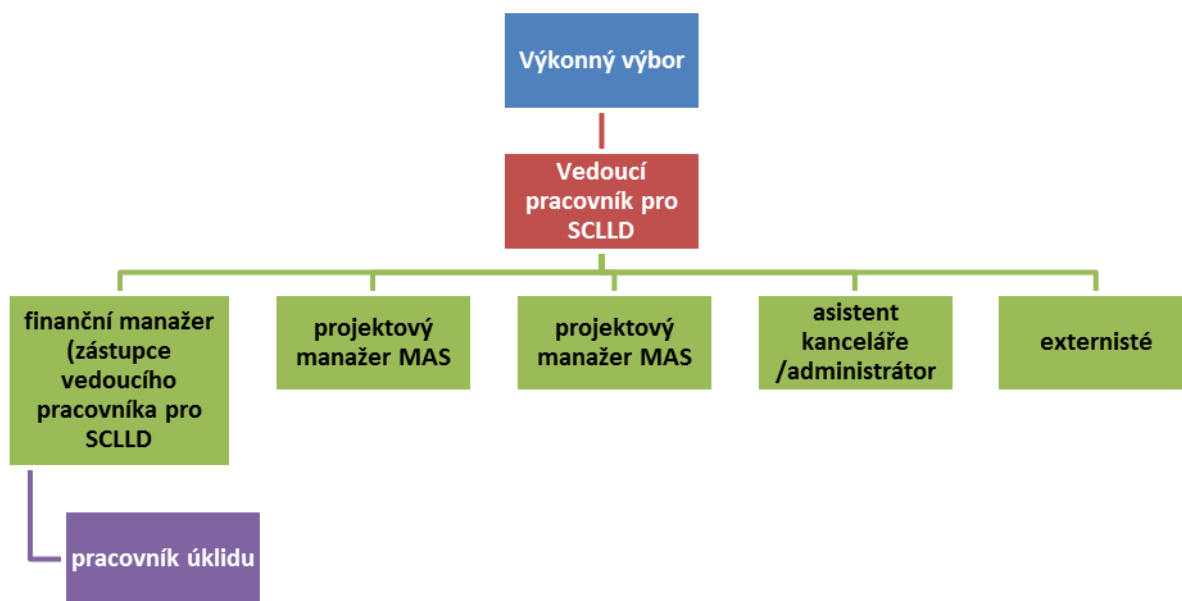
**Kancelář MAS Labské skály**

K zabezpečení činnosti spolku je zřízena kancelář spolku MAS (dále jen „kancelář“), kterou tvoří manažeři, případně další pracovníci.

**Kancelář zajišťuje zejména tyto činnosti:**

- běžnou administrativní činnost pro spolek;
- činnosti spojené s realizací SCLLD a případně dalších projektů;
- případně vedlejší činnost, podle čl. IV. odst. 4, která je prováděna mimo kapacity určené pro realizaci SCLLD;

**Organizační schéma**





### **Vedoucí pracovník pro SCLLD**

- má pravomoci a odpovědnost vztahující se k SCLLD (Strategie komunitně vedeného místního rozvoje). Vykonává funkci v pracovně právním vztahu. O uzavření a ukončení pracovně právního vztahu rozhoduje Výkonný výbor, v ostatním se pracovně-právní vztah řídí Zákoníkem práce;
- zajišťuje chod kanceláře, komunikaci mezi spolkem a garanty jednotlivých Operačních programů, ze kterých spolek realizuje SCLLD. Dále zajišťuje soulad všech činností spolku a dokumentů spolku vč. webových stránek MAS s pravidly jednotlivých programů. Je zároveň určen jako řídicí pracovník pro realizaci SCLLD odpovědný za administrativní náležitosti spojené s udržováním a rozvojem místního partnerství a implementaci SCLLD;
- je nadřízeným pracovníkem zaměstnanců spolku v pracovně právním vztahu (vč. DPP, DPČ), s pravomocemi k tomu vyplývajícími;
- další rozsah kompetence a odpovědnosti vedoucího pracovníka pro SCLLD určuje Výkonný výbor spolku;
- vedoucí pracovník pro SCLLD současně může vykonávat funkci projektového manažera v rámci Pravidel pro SC 4.2 IROP;
- vedoucí pracovník pro SCLLD je současně vedoucím kanceláře MAS.

### **Finanční manažer a zástupce vedoucího pracovníka pro SCLLD**

- je zodpovědný za finanční řízení projektů (Realizace SCLLD, případně dalších projektů), sleduje dodržování finančních limitů a užitelnost výdajů v jednotlivých projektech;
- připravuje spolu s vedoucím pracovníkem pro SCLLD rozpočty MAS i jednotlivých projektů;
- připravuje vyúčtování (vč. vyúčtování etap) projektů;
- vede účetnictví MAS, zodpovídá za správné rozdělení analytické evidence projektů;
- vede personální agendu pracovníků MAS vč. externistů;
- má v kompetenci realizaci výběrových řízení na zakázky MAS;
- ve spolupráci s vedoucím pracovníkem pro SCLLD sleduje naplňování finančního plánu SCLLD;
- v případě nepřítomnosti vedoucího pracovníka pro SCLLD (nemoc apod.) jej zastupuje;
- vede hotovostní pokladnu MAS
- může současně vykonávat funkci projektového manažera (příp. administrátora) v rámci Pravidel pro SC 4.2 IROP.

### **Manažeri, externisté, případně další pracovníci**

K zajištění realizace projektů jsou zaměstnáni další pracovníci na pozice projektových manažerů projektů na HPP, případně na DPP, DPČ včetně externistů (na DPP, DPČ). Projektoví manažeri MAS řeší úkoly v rámci své pracovní náplně. Z hlediska realizace SCLLD, má každý z manažerů svěřený úsek týkající se konkrétního operačního programu. Základní povinností projektových manažerů je nastudování Pravidel operačních programů a Pravidel jednotlivých opatření a vzdělávání se. Vedoucí pracovník pro SCLLD, projektoví manažeri, vč. externích pracovníků, finanční manažer tvoří realizační tým pro Projekt realizace SCLLD. Pracovní úvazek na Projekt Realizace SCLLD (případně další úvazky na jiné realizované projekty) mají uvedeny v pracovní smlouvě příp. v Dohodě o provedení práce, či Dohodě o pracovní činnosti.

### **Technické profese**

Úklidové služby nejsou realizovány dodavatelsky, ale pomocí vlastního technického pracovníka (uklízečky).

### **Finanční zajištění realizace SCLLD**



EVROPSKÁ UNIE  
EVROPSKÝ FOND PRO REGIONÁLNÍ ROZVOJ  
INVESTICE DO VAŠÍ BUDOUCNOSTI



MINISTERSTVO  
PRO MÍSTNÍ  
ROZVOJ ČR

MAS Labské skály podá žádost do výzvy č. 6 Zlepšení řídicích a administrativních činností MAS (IROP).

Popis administrativních postupů pro vyhlášení výzev MAS, hodnocení a výběr projektů  
Administrace výzev se řídí Interními postupy pro administraci výzev MAS.

### Principy zpracování interních postupů MAS

Interní postupy schvaluje ŘO IROP před vyhlášením první výzvy MAS a při každé jejich změně. Interní postupy MAS budou zpracovány jako jeden dokument pro všechny OP, které se podílí na financování strategie CLLD, s vyznačením specifik pro jednotlivé OP. Interní postupy musí být v souladu se Standardizací MAS.

### Postup pro předkládání interních postupů:

- MAS zasílá interní postupy ŘO IROP nejpozději 5 pracovních dní před vyhlášením výzvy.
- ŘO IROP připomínkuje interní postupy MAS.
- MAS vypořádá připomínky a zasílá vypořádání ve změnové verzi interních postupů.
- V případě potřeby může ŘO IROP svolat jednání k neakceptovaným zásadním připomínkám.
- Interní postupy MAS schvaluje Nejvyšší orgán MAS, pokud právní řád nebo Nejvyšší orgán nesevěřil schválení jinému orgánu MAS.

Postupy pro práci v MS2014+ poskytne ŘO IROP.

Tabulka č. 47 Modelový časový harmonogram vyhlášení 1 výzvy (výzev):

aktivita	Vzorec (m = podání SCLLD ke schválení + n = počet měsíců)	Předpokládaný (nikoli závazný termín)
Podání SCLLD ke schválení		Do 31. 1. 2016
Proces schvalování SCLLD	m+3	Do konce dubna 2016
Příprava 1. Výzvy, vč. schválení postupů hodnocení, preferenčních kritérií apod.	m+4	Do konce května 2016
Vyhlášení 1. Výzvy MAS	m+ 4 - 5	Červen 2016
Podávání projektů žadatelů přes MS2014+, hodnocení a výběr	m+5	Do konce července 2016
Schvalování projektů na MAS	m+6	Do konce srpna 2016
ověření způsobilosti projektů, postupů MAS, vydání Rozhodnutí o poskytnutí dotace	m+11	Do konce ledna 2017

Vyhlášení a administrace výzev ze všech operačních programů se bude řídit reálným časovým harmonogramem podle výše uvedeného modelu.

Samotná realizace SCLLD zahrnující mimo jiné vyhlášení výzev pro předkládání projektů konečných žadatelů se řídí „akčním plánem“. Výše plánovaných alokací na jednotlivá opatření jsou uvedeny v programových rámcích.

Administrace jednotlivých výzev bude probíhat následujícím způsobem:

**a) Příprava výzvy**

V rámci přípravy výzvy bude uskutečněno jednání Kontrolního a monitorovacího výboru a následně (nebo současně) jednání Výkonného výboru MAS. Kontrolní a monitorovací výbor se seznámí se základními podmínkami vyhlášeného operačního programu a navrhne preferenční kritéria (metodiku jejich hodnocení) a harmonogram výzvy. Návrh preferenčních kritérií vychází z „principů stanovení preferenčních kritérií“, tak, jak jsou uvedeny v SCLLD. Výkonný výbor následně projedná a schválí (příp. doplní a schválí) návrh preferenčních kritérií, návrh harmonogramu a alokaci na jednotlivá opatření (fiche), která budou vyhlášována.

Kancelář MAS zpracuje avizo výzvy, ve kterém bude upozornění na záměr vyhlásit výzvu k určitému datu a další potřebné informace (od kdy budou zveřejněny fiche/opatření), informace o naplánovaných seminářích, apod.). Avizo bude zveřejněno na webových stránkách MAS v odkaze „Realizace SCLLD“, - „Výzva č. ....“. (Odkazy na jednotlivé výzvy budou postupně v určených termínech doplňovány o všechny povinné informace a sdělení).

Současně kancelář MAS zpracuje textové vyhlášení výzvy, včetně souboru všech potřebných informací pro žadatele - pravidel, harmonogramu, popisu opatření, doplňujících informací apod. Zpracovaný návrh výzvy bude předán ke schválení Řídícím orgánům jednotlivých operačních programů, které návrhy výzev kompletně schválí - po té bude Výzva zadána do systému MS 2014+. Výzva a soubor informací budou uveřejněny na stránkách MAS v den vyhlášení výzvy.

Období přípravy výzvy bude zahájeno nejméně 2 měsíce před plánovaným vyhlášením výzvy.. V období přípravy výzvy a v rámci animačních aktivit mohou manažeři MAS konzultovat záměry s potencionálními žadatelí.

#### **b) Vyhlášení výzvy**

Zpracovaný text výzvy se souborem informací bude v den vyhlášení výzvy přehledně uveřejněn na webových stránkách MAS Labské skály v určeném odkaze. Současně budou o vyhlášení výzvy informováni všichni členové (partneři) MAS. Členské obce v rámci zvýšení informovanosti o vyhlášených výzvách zřídí na svých internetových stránkách speciální odkaz „Výzvy MAS Labské skály“, do kterých budou informace o výzvách zveřejňovat, nebo nastaví proklik přímo na stránky MAS do odkazu, který se bude týkat vyhlášených výzev. Vyhlášení výzvy bude obsahovat potřebné informace o systému MS 2014+ (odkazy na uživatelskou příručku apod.).

#### **Text vyhlášení výzvy bude obsahovat:**

- název a číslo výzvy a číslo opatření (fiche);
- operační program a specifický cíl OP, včetně jeho názvu;
- popis opatření MAS;
- okruh možných žadatelů;
- územní působnost výzvy;
- procento dotace z celkových uznatelných výdajů;
- minimální částku dotace a maximální částku dotace;
- popis preferenčních kritérií;
- odkaz na zveřejněná pravidla;
- odkaz na postup administrace;
- termín a způsob zaregistrování projektů (den, příp. dny, hodiny);
- informace k poskytování konzultací (dny, hodiny, kde, jméno manažera (manažerů));
- termíny semináře (seminářů) pro žadatele;
- případně další důležité informace;

Lhůta doby vyhlášení výzvy je nejméně 1 měsíc (od oficiálního vyhlášení do doby odevzdání projektů žadatelů).

#### **Poskytování konzultací žadatelům**

V průběhu doby vyhlášení výzvy budou určení manažeři MAS poskytovat konzultace k výkladu Pravidel k náležitostem žádostí, k nastaveným podmínkám výzvy apod., žadatelům, kteří se na kancelář MAS obrátí v určených konzultačních hodinách, případně v dohodnutých termínech.

MAS provede školení potencionálních žadatelů k Výzvě, kde budou podány informace o výzvě, pravidlech a podmínkách vyhlášeného opatření (fichí).

#### **Semináře pro žadatele**

V rámci administrace výzev budou pořádány semináře pro žadatele podle potřeby. Náplní seminářů bude výklad Pravidel, školení o vkládání žádostí do systému MS2014+ apod.

#### **Propagace výzvy**

Informace o vyhlášené výzvě budou v území sděleny prostřednictvím internetových stránek MAS, členských obcí, případně i dalších členů/partnerů. Dále bude využito propagace formou uveřejnění ve Zpravodajích obcí, místním a regionálním tisku, propagace na setkáních veřejnosti s MAS, sdělením informací prostřednictvím pracovních skupin a využitím dalších medií (sociálních sítí) např. facebooku.



EVROPSKÁ UNIE  
EVROPSKÝ FOND PRO REGIONÁLNÍ ROZVOJ  
INVESTICE DO VAŠÍ BUDOUCNOSTI



MINISTERSTVO  
PRO MÍSTNÍ  
ROZVOJ ČR

**c) Příjem žádostí do systému MS 2014+**

Žadatelé v termínu stanoveném výzvou podají žádost o dotaci prostřednictvím systému MS 2014+ podle pravidel výzvy, včetně všech povinných příloh.

**Administrativní kontrola a kontrola přijatelnosti**

Po uzavření termínu pro podání žádostí počíná běžet lhůta pro provedení **administrativní kontroly** a kontroly přijatelnosti, kterou provádějí určení administrátoři MAS. Každou žádost kontrolují dva pracovníci. Kontrola se zaznamená v kontrolních listech. O kontrole je vyhotoven protokol, který obsahuje příp. zjištěné nedostatky, termíny k jejich odstranění a výrok o výsledku kontroly, který může být:

- Bez závad;
- S odstranitelnými nedostatky;
- S neodstranitelnými nedostatky - vyřazeno z administrace.

Současně probíhá kontrola přijatelnosti u žádostí.

Kontrola přijatelnosti zkoumá soulad projektu s podmínkami OP a Opatření MAS a soulad projektu se SCLLD. O kontrole přijatelnosti je vyhotoven protokol, v němž je uveden výrok:

- Projekt prošel kontrolou přijatelnosti a je způsobilý ke spolufinancování;
- Projekt neprošel kontrolou přijatelnosti (uvedení důvodu) - není způsobilý ke spolufinancování.

K provedení administrativní kontroly je lhůta 10 pracovních dnů od ukončení termínu odevzdání žádostí na MAS.

O výsledku kontrol jsou do 5 pracovních dnů od ukončení kontrol žadatelé informováni.

- U žádostí, které prošly administrativní kontrolou i kontrolou přijatelnosti je tato skutečnost sdělena žadateli s upozorněním, že se ještě nejedná o schválení žádosti. V oznámení se popíše i další způsob administrace žádosti;
- U žádostí, které obsahují odstranitelné nedostatky, které byly zjištěny administrativní kontrolou, je uloženo žadateli jejich odstranění v přiměřeném termínu (10 pracovních dnů). Konečné sdělení o provedení administrativní kontroly a kontroly přijatelnosti s kladným výsledkem (nebo o nesplnění v případě, že žadatel nedostatky neodstraní) bude sděleno do 5 dnů od ukončení termínu určeného k odstranění nedostatků;
- U žádostí, které nespĺnily podmínky kontroly přijatelnosti, bude do 5 dnů od ukončení kontroly přijatelnosti odesláno rozhodnutí, že byla žádost vyřazena z administrace s odůvodněním.

**Odvolání**

Proti vyřazení žádosti z administrace se může žadatel odvolat (způsob odvolání bude popsán v textu výzvy) i v odeslaném rozhodnutí žadateli. Odvolání řeší kontrolní a monitorovací výbor.

**d) Hodnocení Výběrovou komisí**

Jednání a činnost výběrové komise se řídí zásadami pro transparentní výběr projektů, které má MAS zpracovány a odsouhlaseny Výkonným výborem (VV) a závaznými interními postupy, schválenými ŘO. Činnost Výběrové komise (VK) v době výzvy řídí předseda Výběrové komise.

Po ukončení procesu kontrol jsou žádosti vč. příloh připraveny k hodnocení Výběrovou komisí. Před hodnocením se Výběrová komise sejde na společném jednání za účasti manažerů MAS. Podle zásad transparentnosti podepíše členové VK prohlášení o nepodjatosti. V případě, že je některý ze členů

VK žadatel v dané výzvě nebo žadatele zastupuje, je z hodnocení vyloučen. Na prvním jednání VK se členové dohodnou na harmonogramu hodnocení a jsou jim předány na el. nosiči žádosti včetně příloh, formuláře hodnotících tabulek a jsou proškoleni z metodiky k preferenčním kritériím, kterou zpracoval KMV a schválil VV pro danou výzvu.

Členové se seznámí s materiály k projektům. V období hodnocení projektů nesmí členové Výběrové komise komunikovat se žadateli.

Do určeného termínu předloží členové VK, předsedovy VK formuláře hodnocení projektů. Předseda VK zpracuje konečný sumář, který na závěrečném jednání předloží k podpisu všem členům VK. Zpracovaný sumář s případným komentářem, předloží předseda VK ke schválení Výkonnému výboru, prostřednictvím kanceláře MAS. Současně předseda VK vypracuje zápis o průběhu hodnocení výzvy.

Doba hodnocení projektů VK je stanovena v harmonogramu výzvy. Maximální doba hodnocení je 21 dnů. Ze všech jednání VK je pořizen zápis, který je archivován.

#### **e) Schválení hodnocení projektů a pořadí projektů**

Výběr projektů a jejich pořadí a alokaci na jednotlivé projekty schvaluje na svém jednání Výkonný výbor (VV). Jednání VV se účastní vedoucí manažer pro SCLLD. V případě schválení navrženého výsledku jednání VK je zpracován konečný dokument, který je odevzdán společně se žádostmi na ŘO OP. Výkonný výbor nemůže měnit pořadí projektů, ani výsledek hodnocení. Výkonný výbor stanovuje postup, když požadavky na financování v projektech, které splnily minimální bodovou hranici, přesahují alokaci výzvy, např. schválí náhradní projekty. Ze všech jednání je pořizen zápis, který je archivován v souladu se směrnicí MAS a Pravidly.

Konečný výběr projektů je zveřejněn v odkaze výzvy na webových stránkách MAS.

#### **f) Přezkum hodnocení a výběru projektů (kontrolní a monitorovací výbor MAS)**

Kontrolní orgán MAS kontroluje postup výběru projektů MAS a jeho dodržování.

- Definuje postup a četnost kontrol.
- Vyřizuje odvolání žadatelů proti hodnocení žádostí o podporu. Postup v případě, že žadatel nesouhlasí s výsledky hodnocení formálních náležitostí, přijatelnosti nebo věcného hodnocení.
- Postup v případě, že MAS na základě přezkumu změní původní hodnocení.

#### **g) Odevzdání žádostí na ŘO OP**

Po provedení všech úkonů nutných k ukončení kontrol žádostí, hodnocení projektů a schválení hodnocení Výkonným výborem, jsou tyto v určeném termínu odevzdány na ŘO OP, způsobem, který je uveden v Pravidlech.

Po schválení žádostí ŘO OP jsou o tomto žadatelé informováni i cestou MAS s písemným upozorněním, jaké podmínky a povinnosti jim plynou ve vztahu k MAS (konzultace a schvalování změn, umožnění monitoringu, apod.). Informace o schválení žádostí a podpory projektů je uveřejněna na webových stránkách MAS.

Po schválení uzavřou žadatelé s ŘO dohody o poskytnutí dotace.

#### **h) Podpora žadatelů v průběhu realizace projektu**

Určení manažerů MAS provádějí po celou dobu realizace konzultace a poradenství pro žadatele k realizovaným projektům a to formou individuálních, ale i skupinových konzultací, organizování seminářů (např. k zadávání veřejných zakázek apod.). Žadatelé jsou upozorněni na povinnost



konzultovat s manažery MAS všechny změny projektů. MAS (určení manažeri se ke změnám projektů vyjadřují).

- MAS bude v případě podstatné změny projektu potvrzovat, že změna, požadovaná příjemcem, neovlivní výsledek hodnocení projektu.
- MAS posuzuje, zda změna projektu nemá vliv na plnění cílů strategie CLLD.

V průběhu realizace projektu navštíví alespoň 1x místo realizace pověření členové KMV spolu s manažerem MAS, pořídí se fotodokumentace rozpracovaného projektu a na místě realizace se ověří dodržováním podmínek programu a opatření. O návštěvě KMV bude vyhotoven zápis, který bude v 1 originále předán žadateli a v kanceláři MAS archivován. V případě zjištění problémů bude se žadatelem sepsán protokol s opatřením k nápravě. Pokud žadatel vytýkané nedostatky nenapraví, vystaví kancelář MAS upozornění pro žadatele s vysvětlením rizik, která z nerespektování doporučení hrozí.

### **Nesrovnalosti a stížnosti**

MAS hlásí ŘO podezření na nesrovnalost. Trestný čin, spáchaný při realizaci programů nebo projektů spolufinancovaných z rozpočtu EU, se vždy považuje za nesrovnalost (více viz kapitola 17 Obecných pravidel).

- Postup pro vyřizování stížností

Stížnost vyřizuje subjekt, proti jehož činnosti je směřována.

**i) Podpora žadatelů při zpracování vyúčtování projektu**

Určení manažeři poskytují poradenství a konzultace žadatelům i při zpracování vyúčtování dotace v potřebném rozsahu. Žadatel je povinen před odevzdáním žádosti o podporu tuto žádost s manažerem MAS žádost konzultovat a nechat odsouhlasit.

**j) Podpora žadatelům v době udržitelnosti**

V době udržitelnosti projektů konečných žadatelů poskytuje kancelář MAS žadatelům poradenství, zejména v souvislosti se změnami projektů v době udržitelnosti. V průběhu doby udržitelnosti podle potřeby, nebo v období před koncem doby udržitelnosti bude vykonána další návštěva pověřených členů MKV. O návštěvě bude pořízen zápis a bude pořízena fotodokumentace.

**Personální zajištění administrace výzev**

POZN: V průběhu administrace projektu Realizace SCLLD může dojít ke změnám v personálním obsazení jednotlivých pozic (nepředvídatelné důvody např. mateřská dovolená, nemoc, ukončení pracovního poměru, apod.).

- **Jiřina Bischoffiová** - vedoucí pracovník pro SCLLD - koordinace všech činností spojených se zajištěním a administrací výzev, poradenství žadatelům (PRV, IROP, OPŽP, OPZ) - HPP
- **Petra Šofrová** - zástupce vedoucího pro SCLLD, poradenství žadatelům v oblasti veřejných zakázek, poradenství k OPZ, finanční manažer projektu SCLLD - HPP
- **Ing. Jana Dyršmířová** - PRV, administrace výzev - HPP (pravděpodobně od května 2016)
- **Ing. Renata Kašpárková** - poradenství PRV, OPZ - HPP
- **Hana Blažková** - administrace výzev (administrativní kontrola, kontrola přijatelnosti), animace škol
- **Jiří Zikmund** - externista, poradenství k OPŽP, administrativní práce spojené s realizací SCLLD – DPP

**Hodnocení a sestavení pořadí projektů – členové Výběrové komise.**

**Monitoring projektů – členové Kontrolního a monitorovacího výboru.**

**Popis animačních aktivit MAS**

Animační aktivity zahrnují všechny činnosti MAS v rámci SCLLD mimo administraci projektů konečných žadatelů/příjemců.

**Komunikační aktivity MAS**

MAS má zřízeny webové stránky na adrese [www.maslabskeskaly.cz](http://www.maslabskeskaly.cz), které obsahují všechny povinné informace o SCLLD, vyhlášených výzvách a jsou zde rovněž informace o způsobu výběru projektů atd., ale i další informace o činnosti MAS i jejich členů. Za aktualizaci stránek je odpovědný určený pracovník kanceláře MAS. MAS dále komunikuje s aktéry v území prostřednictvím e-mailové korespondence, telefonicky i osobně. V rámci propagace SCLLD pořádá MAS pravidelně setkání s veřejností z členských obcí (setkání s MAS, Den MAS atd.), kde bude SCLLD propagována (možnosti dotační podpory). Tato setkání také slouží k vyhledávání aktivních lidí, které zajímá rozvoj regionu. MAS svojí činností a SCLLD propaguje na akcích, které pořádají různé subjekty v území (poutě, slavnosti, apod.), propagačním stánkem, kde jsou k dispozici informace a také např. propagace regionálních produktů apod.

Mimo tyto propagační aktivity je velmi důležité pořádání informačních seminářů pro jednotlivé cílové skupiny možných žadatelů. Tyto semináře o možnostech podpory, ale také např. o předání informací z legislativy, o příkladech dobré praxe, aj. bude MAS pořádát. Při těchto aktivitách bude využívat další aktéry venkova a také bude spolupracovat v rámci projektů Spolupráce (mezi MASkami).

MAS pravidelně min. 1x ročně vydává Zpravodaj v listinné formě, ve kterém jsou aktuality z činnosti i ve vztahu k realizované nebo připravované Strategii. V rámci dalšího období bude tato aktivita rozšířena o vydávání dalšího elektronického Zpravodaje s větší četností vydání, který bude rozšířen členům MAS k uveřejnění a dalším kontaktům z území. Bude také zveřejněn na webových stránkách MAS. Každý zpravodaj, sdělení, leták obsahuje oslovení veřejnosti o sledování činnosti MAS, komunikaci v případě záměru apod. Mimo tyto aktivity se MAS už od začátku svojí existence snaží o rozvoj občanské společnosti a zapojení veřejnosti do dění v regionu. Proto jsou součástí aktivit MAS i dobrovolnické akce (např. na obnovu drobných památek, poradenství a info servis pro neziskový sektor apod.)

Popis spolupráce mezi MAS na národní a mezinárodní úrovni a přeshraniční spolupráce

MAS Labské skály má ve své SCLLD naplánovány i projekty Spolupráce především na národní úrovni. MAS Labské skály bude spolupracovat zejména s MAS působícími v Ústeckém kraji případně dalšími na území ČR.

#### **Témata projektů Spolupráce MAS:**

- Budování a vybavení turistických a informačních center;
- Vzdělávání a předávání zkušeností a příkladů dobré praxe;
- Podpora místních producentů, včetně odbytu místních produktů na lokální úrovni (trhy, propagace regionálních výrobků a podobně).

Všechna uvažovaná témata vycházejí ze specifických cílů této strategie.

Popis zvláštních opatření pro hodnocení (pro monitoring a evaluaci)

#### **Monitoring**

Opatření pro hodnocení a monitoring vycházejí z vnitřních směrnic MAS.

Monitorování realizovaných projektů provádí kontrolní a monitorovací výbor (KMV). Monitoring projektů bude probíhat v úzké vazbě na kancelář MAS. Vlastní monitoring budou provádět pověřené členové KMV, jehož činnost řídí předseda. Monitoring se bude týkat podpory a kontroly žadatelů v průběhu realizace projektů – tj. plnění harmonogramu a kritérií pro realizaci projektu. Kancelář rovněž dokumentuje a archivuje jednání s žadateli.

Monitoring z pozice KMV se týká naplňování cílů opatření a plnění monitorovacích ukazatelů – indikátorů, dle jednotlivých fichí a opatření. Kontrolu organizačně zajišťuje předseda.

Kontrola realizace probíhá na základě písemného nebo telefonického ohlášení. Z kontroly je pořízen zápis a fotodokumentace. Zápis bude podepsán hodnotitelem a realizátorem projektu.

#### Stupně hodnocení:

- soulad projektu s předloženou charakteristikou projektu;
- naplňování monitorovacích ukazatelů;
- hodnocení dopadů projektu.

Indikátory jsou stanoveny pro každou fichi/opatření zvlášť.

Po ukončení realizace projektu budou výsledné indikátory evidovány tak, aby MAS mohla předložit plnění dle nastavených hodnot. Zpráva o monitoringu je předkládána 1x ročně Výkonnému výboru MAS a Valné hromadě.

Postupy uvedené v implementační části SCLLD budou monitorovány v systému MS2014+, vyhodnocování bude probíhat na úrovni MAS minimálně jednou ročně a výsledky budou zohledněny v dalším postupu realizace strategie.

### **Evaluace**

V rámci realizace SCLLD je prováděna průběžná evaluace manažery MAS. Průběžně je sledováno plnění indikátorů, čerpání finančního plánu alokací a dodržování harmonogramu.

V rámci průběžné evaluace je zpracovávána roční evaluační zpráva – vždy za každý rok realizace SCLLD (do konce ledna následujícího roku), která je předložena Výkonnému výboru, následně Valné hromadě. Současně probíhá povinná evaluace jednotlivých projektů podle Pravidel dotačních titulů. Za evaluaci je zodpovědný vedoucí pracovník pro SCLLD.

## 5 TABULKOVÁ ČÁST

Tabulka č. 48 Seznam Členů MAS Labské skály k 31.12.2015 (+ legenda)

Tabulka byla zaktualizována ke dni 10.8.2016 – viz příloha změnový list

Tabulka byla aktualizována k 14.11.2016 ( v souvislosti doplnění po 2. věcném hodnocení) – viz příloha čestné prohlášení a soupis provedených změn . – Změny jsou vyznačeny fialově.

Poř. č.	Člen	Zástupce	Funkce	Sektor	FO/PO/P	Zájmová skupina
1	Obec Libouchec	Jiří Bolík	člen VV MAS	veřejný	PO	1
2	Město Jílové	Miroslav Kalvas	člen VV MAS – 1. MSP	veřejný	PO	1
3	Obec Homole u Panny	Ladislav Ptáček	člen MAS	veřejný	PO	1
4	Obec Malečov	Petr Kůstka	člen MAS	veřejný	PO	1
5	Obec Tisá	Ing. Jiří Jandásek	člen MAS	veřejný	PO	1
6	Obec Malšovice	Tomáš Vejnar	člen VV MAS	veřejný	PO	1
7	Obec Povrly	Petr Hadraba	člen VK MAS	veřejný	PO	1
8	Obec Petrovice	Zdeněk Kutina	člen MAS	veřejný	PO	1
9	Obec Dobkovice	Michal Faltus	člen MAS	veřejný	PO	1
10	Obec Ryjice	Karla Smíšková	člen MAS	veřejný	PO	1
11	Obec Velké Chvojno	Václav Svoboda	člen MAS	veřejný	PO	1
12	Obec Velké Březno	Mgr. Michal Kulhánek	člen MAS	veřejný	PO	1
13	Obec Těchlovice	Michal Macháček	člen MAS	veřejný	PO	1
14	Město Benešov nad Ploučnicí	Filip Ušák	člen VV MAS	veřejný	PO	1
15	Město Verneřice	Ing. Daniel Zygula	člen KMV MAS	veřejný	PO	1
16	Obec Merboltice	Lukáš Tomeška	člen KMV MAS	veřejný	PO	1
17	Obec Heřmanov	František David	člen MAS	veřejný	PO	1
18	Obec Malá Veleň	Václav Růžička	člen MAS	veřejný	PO	1
19	Obec Františkov nad Ploučnicí	Libor Bzura	člen MAS	veřejný	PO	1
20	Obec Horní Habartice	Ladislav Donát	člen MAS	veřejný	PO	1
21	Obec Starý Šachov	Eduard Štekrť	člen MAS	veřejný	PO	1
22	Obec Chuderov	Stanislav Kovář	člen MAS	veřejný	PO	1
23	Obec Markvartice	Ing. Libor Kunte	člen MAS	veřejný	PO	1
24	Obec Zubrnice	Tomáš Pernekr	člen MAS	veřejný	PO	1
25	Obec Dolní Habartice	Otto Sháněl	člen MAS	veřejný	PO	1
26	Obec Malé Březno	Tomáš Mikšovský	člen MAS	veřejný	PO	1
27	Obec Valkeřice	František Roller	člen MAS	veřejný	PO	1
28	Základní škola a Mateřská škola Tisá, příspěvková organizace	Mgr. Václav Zibner	člen VV MAS - předseda	veřejný	PO	5
29	Základní škola a Mateřská škola Libouchec, příspěvková organizace	Mgr. Dana Březinová	člen KMV MAS - předsedkyně	veřejný	PO	5
30	Město Chlumec	Mgr. Petr Dušánek	člen MAS	veřejný	PO	1

31	Obec Telnice	Ing. Jan Doubrava	člen MAS	veřejný	PO	1
32	Chvojensko z.s.	Jiří Mudra	člen MAS	soukromý	PO	6

33	Spolek pro záchranu hradu Blansko	Andrea Zavřelová	člen MAS	soukromý	PO	6
34	NATURAL AGRO s.r.o.	Lucie Pisingerová	člen KMV MAS	soukromý	PO	2
35	Petrovický spolek pro obnovu a zachování tradic	Ing. Jana Jirásková	člen MAS	soukromý	PO	6
36	Spolek pro obnovu památek a podporu kulturních tradic obce Telnice	Mgr. Jan Holub	Člen MAS	soukromý	PO	6
37	Zubnická museální železnice, z.s.	Martin Kašpar	člen MAS	soukromý	PO	6
38	Římskokatolická farnost Verneřice	Mgr. Marcel Hrubý	člen MAS	soukromý	PO	6
39	Naše farma Mirkov, z.s.	Žaneta Strnisková	člen MAS	soukromý	PO	2
40	Okresní hospodářská komora Děčín	Ing. Jana Šubrtová	člen VK MAS	soukromý	PO	3
41	Sousedský spolek Merboltice, o.s.	Bc. Lucie Šancová	člen VK MAS	soukromý	PO	6
42	Agrofarma Merboltice, spol. s.r.o.	Ludvík Efler	člen MAS	soukromý	PO	2
43	"Sdružení pro rozvoj lidové kultury na Ústecku"	PhDr. Tomáš Ledvinka	člen MAS	soukromý	PO	6
44	Nupharo Park, a.s.	Robin Čumpelík	člen MAS	soukromý	PO	3
44	Generační centrum, o.p.s., Libouchec,	Mgr. Petra Mesárošová	člen MAS	soukromý	PO	5
45	Spolek nad Ploučnicí	Mgr. Lenka Černá	člen MAS	soukromý	PO	4
46	FYTOPELETY s.r.o.	Ing. Miloš Dolník	člen MAS	soukromý	PO	3
47	Kontakt Pro s.r.o.	Ing. Radek Vonka	člen VV MAS	soukromý	PO	2
48	Obec Dobrná	Libuše Šrámková	Člen MAS	veřejný	PO	1
49	AGROPOS FARM s.r.o.	David Deus	člen MAS	soukromý	PO	2
50	Český svaz chovatelů Základní organizace Benešov nad Ploučnicí	Luděk Smejkal	člen MAS	soukromý	PO	2
51	Jana Medunová		člen MAS	soukromý	FO/P	2
52	Josef Nežerka		člen MAS	soukromý	FO/P	4
53	Pavel Novotný		člen MAS	soukromý	FO/P	2
54	Ing. Eva Šípková		člen VV MAS	soukromý	FO	4
55	Miroslava Zatočilová		člen VV MAS	soukromý	FO	6
56	Patrick Doležal		člen VV MAS	soukromý	FO	4
57	Ing. David Drobný		člen KMV MAS	soukromý	FO	3
58	Jiří Krpálek		člen VK MAS	soukromý	FO	2



59	Ing. Helena Voršilková		člen MAS	soukromý	FO	2
60	Ing. Iveta Krupičková		člen VV MAS – 2. MSP	soukromý	FO	6
61	Ing. Jaromír Šíp		člen KMV MAS	soukromý	FO	2
62	Ing. Dana Štechová		člen KMV MAS	soukromý	FO	3
63	Mgr. Simona Weisheitelová		člen KMV MAS	soukromý	FO	5
64	Anna Salabová		člen KMV MAS	soukromý	FO	5
65	Alena Flígrová		člen MAS	soukromý	FO	5
66	Josef Zub		člen MAS	soukromý	FO	4
67	Mgr. Martina Šimáňová		člen VV MAS	soukromý	FO	5
68	Jana Kosíková		člen VK MAS - předsedkyně	soukromý	FO	5
69	Ota Dračka		člen MAS	soukromý	FO	4
70	Mgr. Tereza Lajblová		člen MAS	soukromý	FO	2
71	Hana Vořechová		člen VK MAS	soukromý	FO	6
72	MUDr. Jana Dušánková		člen MAS	soukromý	FO	5
73	Stanislava Pongráczová		člen MAS	soukromý	FO	5
74	Andrea Kulíková		člen MAS	soukromý	FO	5
75	Věra Malá		člen MAS	soukromý	FO	5
76	NJP z.s.	Magdalena Šabatová DiS.	Člen MAS	soukromý	PO	5
77	MŠ a ZŠ Verneřice	Mgr. Jana Kindlerová	Člen MAS	soukromý	PO	5

Tabulka č. 49 Seznam členů MAS Labské skály k 31. 12. 2015 - legenda

Legenda	
VV MAS - Výkonný výbor MAS	
1. MSP MAS - 1. místopředseda MAS (Správní rada)	
2. MSP MAS - 2. místopředseda MAS (Správní rada)	
VK MAS - Výběrová komise MAS	
KMV MAS - Kontrolní a monitorovací výbor MAS	
<i>partner</i> - jde o obec, která není členem MAS, ale její území je rozhodnutím OZ zařazeno do působnosti MAS	

zájmové skupiny	
1	veřejná správa
2	zemědělství, příroda a krajina
3	rozvoj podnikání
4	cestovní ruch, mezinárodní spolupráce
5	školy, sociální a zdravotní oblast, práce s dětmi
6	kultura a památky

Tabulka č. 50 Přehled druhů půdy - porovnání 2008 - 2012 -2014

Přehled druhů půdy na území MAS Labské skály				
Rozloha (ha)		2008	2012	2014
<b>Celkem</b>		42 730,60	42 731,70	42 732,25
<b>Zemědělská půda celkem</b>		22 385,00	22 305,10	22 285,28
<b>Z toho</b>	<b>Orná půda</b>	6 246,50	5 794,40	5 728,62
	<b>Chmelnice</b>	0	0	0
	<b>Vínice</b>	0	0	0
	<b>Zahrady</b>	706,2	714,3	716,1724
	<b>Ovocné sady</b>	263,4	254,6	254,0985
	<b>Trvalé travní porosty</b>	15 169,00	15 541,80	15 586,40
<b>Nezemědělská půda celkem</b>		20 345,60	20 426,60	20 446,9676
<b>Z toho</b>	<b>Lesní pozemky</b>	15 079,90	15 153,90	15 188,89
	<b>Vodní plochy</b>	422,2	419	419,638
	<b>Zastavěné plochy a nádvoří</b>	465,2	464,8	464,8501
	<b>Ostatní plochy</b>	4 378,40	4 388,80	4 373,59

Zdroj: CZSO

Tabulka č. 51 DZES na ZPF

Obec	DZES 5 na ZPF		
	Silně erozně ohrožená (ha)	Mírně erozně ohrožená (ha)	Erozně neohrožená (ha)
Benešov nad Ploučnicí	44,2	125,8	86,4
Dobkovice	64,9	28,9	4,2
Dobrná	38,3	149,0	309,9
Dolní Habartice	12,0	91,2	263,6
Františkov nad Ploučnicí	28,5	60,9	63,7
Heřmanov	225,7	374,4	347,6
Homole u Panny	96,0	215,0	110,0
Horní Habartice	12,0	91,2	263,6
Chlumeč	6,1	83,1	137,2
Chudеров	104,7	342,5	319,7
Jílové	14,3	279,7	302,6
Liboucheč	13,9	276,3	545,9
Malá Veleň	27,1	8,7	3,5
Malé Březno	81,8	33,5	41,9
Malečov	110,4	353,8	251,6
Malšovice	149,7	371,0	146,9
Markvartice	18,3	60,2	410,1
Merboltice	47,6	203,1	184,3
Petrovice	84,5	665,3	1 785,3
Povrly	188,5	401,1	175,2
Ryjice	10,1	14,6	2,9
Starý Šachov	41,9	41,2	75,2
Těchlovice	45,5	47,0	24,5
Telnice	0,2	8,3	48,6
Tisá	0,0	12,4	100,4
Valkeřice	60,6	284,2	373,0
Velké Březno	1,5	13,2	45,0
Velké Chvojno	15,9	195,6	896,9
Verneřice	98,5	801,7	1 217,0
Zubrnice	64,8	81,9	46,3
území MAS Labské skály	1 707,3	5 714,4	8 583,0

Tabulka č. 52 Počet obyvatel – srovnání od roku 1998 (rozdělena na 2 části)

Počet obyvatel v obcích na území MAS Labské skály, část 1.								
Obec	1998	1999	2000	2001	2002	2003	2004	2005
Benešov nad Ploučnicí	4098	4089	4068	4 075	4 022	4 043	4 028	4 031
Dobkovice	645	648	642	664	651	648	654	656
Dobrná	349	361	361	409	414	420	423	430
Dolní Habartice	551	561	569	560	549	552	546	546
Františkov nad Ploučnicí	386	397	378	375	378	379	367	358
Heřmanov	439	440	460	472	473	485	498	502
Homole u Panny	360	381	390	359	361	366	360	368
Horní Habartice	368	364	376	385	389	394	392	392
Chlumec	3859	3916	4003	4 137	4 127	4 170	4 198	4 235
Chudarov	732	757	805	757	783	792	818	851
Jílové	5329	5390	5332	5 272	5 298	5 307	5 301	5 292
Libouchec	1752	1734	1754	1 703	1 751	1 772	1 778	1 789
Malá Veleň	427	429	434	426	431	453	449	443
Malé Březno	520	511	530	519	502	516	524	519
Malečov	574	611	627	613	626	649	675	725
Malšovice	661	658	678	725	740	747	781	795
Markvartice	630	644	647	630	602	591	601	612
Merboltice	112	109	110	120	122	124	119	137
Petrovice	620	627	623	624	639	663	698	758
Povrly	2132	2146	2150	2 132	2 195	2 219	2 227	2 221
Ryjice	188	181	179	191	188	187	184	188
Starý Šachov	158	157	171	207	193	190	199	190
Těchlovice	425	436	425	444	478	489	487	518
Telnice	592	599	607	583	591	593	606	599
Tisá	635	648	685	681	703	742	770	794
Valkeřice	414	420	416	403	404	406	388	394
Velké Březno	1829	1914	1914	1 896	1 928	1 957	1 960	2 033
Velké Chvojno	668	675	685	673	688	698	730	740
Verneřice	1080	1088	1092	1 079	1 086	1 083	1 095	1 093
Zubrnice	233	171	199	213	206	207	209	221
<b>Celkem</b>	<b>30 766</b>	<b>31 062</b>	<b>31 310</b>	<b>31 327</b>	<b>31 518</b>	<b>31 842</b>	<b>32 065</b>	<b>32 430</b>

Zdroj: CZSO

Počet obyvatel v obcích na území MAS Labské skály, část 2.									
Obec	2006	2007	2008	2009	2010	2011	2012	2013	2014
Benešov nad Ploučnicí	4 026	3 994	3 996	3 991	3 960	3 931	3 914	3 832	3 824
Dobkovice	654	684	687	695	669	669	669	663	671
Dobrná	444	449	445	460	456	462	457	457	448
Dolní Habartice	526	531	561	572	560	576	566	565	567
Františkov nad Ploučnicí	360	366	369	368	363	393	403	402	405
Heřmanov	504	507	494	508	523	520	505	510	493
Homole u Panny	365	379	376	375	378	377	368	368	369
Horní Habartice	398	396	400	409	407	409	403	403	406
Chlumeč	4 254	4 314	4 437	4 434	4 487	4 535	4 488	4 472	4 458
Chuderov	901	949	992	1 014	1 038	986	1 000	1 005	1 012
Jílové	5 262	5 273	5 269	5 254	5 209	5 172	5 134	5 106	5 140
Libouchec	1 809	1 869	1 874	1 855	1 835	1 820	1 825	1 781	1 797
Malá Veleň	433	438	442	455	448	440	453	449	453
Malé Březno	518	545	549	557	549	523	516	500	507
Malečov	742	768	750	749	761	776	777	792	794
Mašovice	821	827	835	834	852	866	869	873	874
Markvartice	620	613	640	649	658	658	665	686	696
Merboltice	142	160	156	160	168	170	170	175	185
Petrovice	794	842	896	905	896	873	871	901	897
Povrly	2 190	2 191	2 214	2 226	2 256	2 249	2 202	2 236	2 242
Ryjice	186	189	185	184	187	177	183	183	180
Starý Šachov	200	206	213	217	217	214	216	210	204
Těchlovice	526	526	544	562	542	540	537	537	528
Telnice	610	637	682	765	762	746	745	719	722
Tisá	807	833	855	872	887	885	918	933	922
Valkeřice	396	404	420	417	422	419	414	415	412
Velké Březno	2 109	2 147	2 170	2 205	2 225	2 202	2 219	2 215	2 238
Velké Chvojno	752	760	752	761	794	815	826	837	832
Verneřice	1 084	1 091	1 120	1 131	1 131	1 120	1 109	1 099	1 113
Zubrnice	225	221	226	222	225	232	239	240	227
<b>Celkem</b>	<b>32 658</b>	<b>33 109</b>	<b>33 549</b>	<b>33 806</b>	<b>33 865</b>	<b>33 755</b>	<b>33 661</b>	<b>33 564</b>	<b>33 616</b>

Zdroj: CZSO

Tabulka č. 53 Věková struktura obyvatelstva

Věková struktura obyvatelstva v obcích na území MAS Labské skály k 31.12.2014			
Obec	0-14	15-64	65+
Benešov nad Ploučnicí	629	2 504	691
Dobkovice	114	456	101
Dobrná	80	302	66
Dolní Habartice	91	385	91
Františkov nad Ploučnicí	52	280	73
Heřmanov	79	331	83
Homole u Panny	61	230	78
Horní Habartice	60	265	81
Chlumec	656	3 073	729
Chudarov	187	702	123
Jílové	781	3 550	809
Libouchec	263	1 243	291
Malá Veleň	79	299	75
Malé Březno	70	356	81
Malečov	138	541	115
Mašovice	149	606	119
Markvartice	107	470	119
Merboltice	26	129	30
Petrovice	150	650	97
Povrly	337	1 489	416
Ryjice	27	125	28
Starý Šachov	29	141	34
Těchlovice	87	371	70
Telnice	112	500	110
Tisá	161	629	132
Valkeřice	69	271	72
Velké Březno	381	1 466	391
Velké Chvojno	133	595	104
Verneřice	180	763	170
Zubrnice	31	153	43
<b>Celkem</b>	<b>5319</b>	<b>22875</b>	<b>5422</b>

Zdroj: CZSO



Tabulka č. 54 Základní služby v obcích (rozdělena na dvě části)

Základní služby v obcích na území MAS Labské skály, část 1.									
Město/Obec	Obecní rozhlas	WiFi internet provozovaný obcí	GSM sítě	Kabelová televize	Poštovní služby	CZECH POINT	Úřad práce	Služebna Městské policie	Služebna Policie ČR
Benešov nad Ploučnicí	ano	ano	ano	ne	ano	ano	ano	ano	ano
Dobkovice	ano	ano	ano	ne	ano	ano	ne	ne	ne
Dobrná	ne	ne	ne	ne	ano	ano	ne	ne	ne
Dolní Habartice	ano	ne	ano	ne	ne	ano	ne	ne	ne
Františkov nad Ploučnicí	ne	ne	ne	ne	ano	ano	ne	ne	ne
Heřmanov	ano	ne	ne	ne	ne	ano	ne	ne	ne
Homole u Panny	ne	ne	ano	ne	ne	ano	ne	ne	ne
Horní Habartice	ano	ano	ano	ne	ne	ano	ne	ne	ne
Chlumeck	ne	ne	ano	ano	ano	ano	ne	ne	ano
Chuderov	ne	ne	ano	ano	ne	ano	ne	ne	ne
Jílové	ne	ne	ano	ano	ano	ano	ne	ano	ano
Libouchec	ne	ne	ano	ne	ano	ano	ano	ne	ano
Malá Veleň	ne	ne	ano	ne	ne	ano	ne	ne	ne
Malé Březno	ano	ne	ne	ne	ne	ne	ne	ne	ne
Malečov	ne	ano	ano	ne	ano	ano	ne	ne	ne
Malšovice	ne	ne	ano	ne	ne	ano	ne	ne	ne
Markvartice	ne	ano	ano	ne	ano	ano	ne	ne	ne
Merboltice	ne	ne	ano	ne	ne	ano	ne	ne	ne
Petrovice	ano	ne	ano	ano	ano	ano	ne	ne	ne
Povrly	ano	ne	ano	ne	ano	ano	ne	ne	ne
Ryjice	ne	ano	ne	ne	ne	ano	ne	ne	ne
Starý Šachov	ne	ne	ano	ne	ne	ano	ne	ne	ne
Těchlovice	ano	ano	ano	ne	ne	ano	ne	ne	ne
Telnice	ano	ne	ano	ano	ano	ano	ne	ne	ne
Tisá	ne	ne	ano	ne	ano	ano	ne	ne	ne
Valkeřice	ne	ne	ano	ne	ano	ano	ne	ne	ne
Velké Březno	ne	ne	ano	ne	ano	ano	ano	ne	ano
Velké Chvojno	ne	ne	ano	ne	ano	ano	ne	ne	ne
Verneřice	ne	ne	ano	ne	ano	ano	ne	ne	ne
Zubrnice	ano	ne	ano	ne	ne	ano	ne	ne	ne

Zdroj: Místní šetření a dotazník obcí



EVROPSKÁ UNIE  
EVROPSKÝ FOND PRO REGIONÁLNÍ ROZVOJ  
INVESTICE DO VAŠÍ BUDOUCNOSTI



MINISTERSTVO  
PRO MÍSTNÍ  
ROZVOJ ČR

Základní služby v obcích na území MAS Labské skály, část 2.								
Město / Obec	Veřejná knihovna	Obrádní síň	Hřbitov	Sakrální stavba využívaná pro náboženské či kulturní akce	Zdravotní středisko - základní péče	Zdravotní středisko - specializovaná péče	Spolkový / kulturní dům / klubovna	Středisko pro volný čas dětí a mládeže (DDM, školní klub, školní družina) / mateřské centrum
Benešov nad Ploučnicí	ano	ano	ano	ano	ano	ano	ano	ano
Dobkovice	ano	ne	ano	ne	ne	ne	ano	ano
Dobrná	ano	ne	ne	ne	ne	ne	ne	ne
Dolní Habartice	ano	ne	ne	ne	ne	ne	ne	ano
Františkov nad Ploučnicí	ano	ne	ano	ne	ne	ne	ano	ne
Heřmanov	ne	ano	ano	ne	ne	ne	ano	ano
Homole u Panny	ne	ne	ano	ano	ne	ne	ne	ne
Horní Habartice	ano	ano	ano	ano	ne	ne	ano	ne
Chlumeč	ano	ano	ano	ano	ano	ano	ano	ano
Chudarov	ano	ne	ne	ne	ano	ne	ne	ne
Jílové	ano	ano	ano	ano	ano	ano	ano	ano
Libouchec	ano	ano	ano	ano	ano	ano	ano	ano
Malá Veleň	ne	ne	ano	ano	ne	ne	ano	ne
Malé Březno	ano	ne	ano	ne	ne	ne	ano	ne
Malečov	ano	ne	ano	ano	ne	ne	ano	ano
Mašovice	ano	ne	ne	ano	ne	ne	ano	ano
Markvartice	ano	ne	ano	ano	ne	ne	ano	ano
Merboltice	ano	ne	ano	ano	ne	ne	ne	ne
Petrovice	ano	ano	ano	ano	ano	ne	ano	ano
Povrly	ano	ano	ano	ano	ano	ano	ano	ano
Ryjice	ano	ne	ne	ne	ne	ne	ne	ne
Starý Šachov	ano	ne	ano	ne	ne	ne	ano	ne
Těchlovice	ano	ne	ano	ano	ano	ne	ne	ne
Telnice	ano	ano	ne	ne	ano	ne	ano	ano
Tisá	ne	ano	ano	ano	ano	ano	ano	ano
Valkeřice	ano	ne	ano	ne	ne	ne	ne	ne
Velké Březno	ano	ano	ano	ano	ano	ne	ano	ano
Velké Chvojno	ano	ano	ano	ano	ano	ne	ano	ano
Verneřice	ano	ano	ano	ano	ano	ne	ano	ano
Zubrnice	ano	ne	ano	ano	ne	ne	ne	ne

Zdroj: místní šetření a dotazník obcí

Tabulka č. 55 Vybavenost pro volný čas

Vybavenost pro volný čas v obcích na území MAS Labské skály														
Město / Obec	Fotbalové hřiště	Víceúčelové hřiště (včetně školních přístupných dle provozního řádu veřejnosti)	Dětské hřiště	Tenisové kurty	Tělocvična, sokolovna (včetně školních přístupných dle provozního řádu veřejnosti)	Koupaliště	Krytý bazén	Střelnice	Kluziště	Bowling/kuželky	Lyžařský vlek/sjezdovka	Lyžařské běžecké tratě	Skate park	Golf a jiná hřiště / areály
Benešov nad Ploučnicí	1	0	1	2	3	1	0	0	0	0	0	0	0	0
Dobkovice	1	2	2	1	1	0	0	0	1	0	0	0	0	0
Dobrná	0	0	0	0	0	0	0	0	0	0	0	0	0	0
Dolní Habartice	1	1	0	1	1	0	0	0	0	0	0	0	0	0
Františkov nad Ploučnicí	1	1	1	1	0	0	0	0	0	0	0	0	0	0
Heřmanov	1	0	0	0	0	0	0	0	0	0	0	0	0	0
Homole u Panny	0	0	0	0	0	0	0	0	0	0	0	0	0	0
Horní Habartice	0	0	1	0	1	0	0	0	1	0	0	0	0	0
Chlumeč	2	2	5	2	2	0	0	0	0	1	0	0	1	0
Chudеров	1	1	5	1	0	0	0	0	0	0	0	0	0	0
Jílové	2	2	2	0	3	1	0	0	0	0	0	0	0	ano
Libouchec	2	1	2	0	1	0	0	0	0	0	0	0	0	ano
Malá Veleň	1	1	1	0	1	0	0	0	0	0	0	0	0	0
Malé Březno	1	0	1	0	0	0	0	0	0	0	0	0	0	0
Malečov	1	0	4	0	0	0	0	0	0	0	1	0	0	0
Mašovice	1	1	7	3	0	1	0	1	0	0	0	0	0	0
Markvartice	2	2	0	0	1	0	0	0	0	0	0	0	0	0
Merboltice	1	0	0	0	0	0	0	0	0	0	0	0	0	0
Petrovice	1	1	2	1	1	0	0	0	0	0	0	ano	0	0
Povrly	1	2	7	1	2	1	1	0	1	1	0	0	0	0
Ryjice	0	1	0	1	0	0	0	0	0	0	0	0	0	0
Starý Šachov	1	1	1	0	0	0	0	0	0	0	0	0	0	0
Těchlovice	1	1	1	1	0	0	0	0	0	0	0	0	0	0
Telnice	1	0	3	0	0	1	0	0	0	0	1	ano	0	0
Tisá	1	2	1	2	2	3	0	0	0	0	1	ano	0	ano
Valkeřice	1	0	1	0	0	0	0	0	0	0	0	0	0	0
Velké Březno	2	2	6	5	1	0	0	0	0	0	0	0	0	ano
Velké Chvojno	1	1	1	0	0	0	0	0	0	0	0	0	0	0
Verneřice	1	1	2	2	1	1	0	1	1	1	1	0	0	0
Zubrnice	1	1	1	0	0	0	0	0	0	0	0	0	0	0

Zdroj: místní šetření a dotazník obcí

Tabulka č. 56 Volný čas, aktivity (rozdělena na 3 části)

Volný čas, aktivity v obcích na území MAS Labské skály, část 1.										
Město / Obec	SOKOL	Sbor dobrovolných hasičů v obci	Sbor dobrovolných hasičů dětí	Myslivecké sdružení	Kopaná	Volejbal	Basketbal	Hokej	Tenis	Jiné sportovní spolky a kluby
Benešov nad Ploučnicí	ne	ano	ano	ano	ano	ne	ne	ne	ano	ano
Dobkovice	ne	ano	ne	ne	ano	ne	ne	ne	ne	ne
Dobrná	ne	ne	ne	ano	ne	ne	ne	ne	ne	ne
Dolní Habartice	ne	ano	ne	ano	ano	ne	ne	ne	ne	ano
Františkov nad Ploučnicí	ne	ne	ne	ne	ano	ne	ne	ne	ne	ano
Heřmanov	ne	ne	ne	ano	ano	ne	ne	ne	ne	ano
Homole u Panny	ne	ne	ne	ano	ne	ne	ne	ne	ne	ne
Horní Habartice	ne	ano	ano	ano	ne	ne	ne	ne	ne	ne
Chlumec	ne	ano	ano	ano	ano	ano	ne	ne	ano	ano
Chuderov	ne	ano	ne	ne	ano	ne	ne	ne	ne	ne
Jílové	ne	ano	ano	ano	ano	ne	ne	ne	ne	ano
Libouchec	ano	ano	ano	ano	ano	ano	ne	ne	ano	ano
Malá Veleň	ne	ne	ne	ano	ano	ne	ne	ano	ano	ne
Malé Březno	ne	ano	ano	ne	ano	ne	ne	ne	ne	ano
Malečov	ne	ano	ne	ano	ano	ne	ne	ne	ne	ne
Maňšovice	ne	ne	ne	ano	ano	ne	ne	ne	ne	ne
Markvartice	ne	ano	ano	ano	ano	ne	ne	ne	ne	ano
Merboltice	ne	ano	ne	ne	ne	ne	ne	ne	ne	ne
Petrovice	ne	ano	ano	ano	ano	ne	ne	ne	ne	ne
Povrly	ne	ano	ano	ano	ano	ne	ne	ne	ne	ano
Ryjice	ne	ano	ne	ano	ne	ne	ne	ne	ano	ne
Starý Šachov	ne	ano	ne	ne	ano	ne	ne	ne	ne	ne
Těchlovice	ne	ne	ne	ne	ano	ne	ne	ne	ano	ne
Telnice	ne	ano	ano	ano	ano	ne	ne	ne	ne	ne
Tisá	ne	ano	ano	ne	ano	ano	ne	ano	ano	ano
Valkeřice	ne	ne	ne	ano	ano	ne	ne	ne	ne	ne
Velké Březno	ne	ano	ne	ne	ano	ne	ne	ne	ano	ano
Velké Chvojno	ne	ano	ano	ano	ano	ne	ne	ne	ne	ne
Verneřice	ne	ano	ano	ano	ano	ne	ne	ne	ne	ano
Zubrnice	ne	ne	ne	ano	ano	ne	ne	ne	ne	ne

Zdroj: místní šetření a dotazník obcí

Volný čas, aktivity v obcích na území MAS Labské skály, část 2.

Město / Obec	Místní spolky a sdružení spolky ,zabývající se historií]	Místní spolky a sdružení [ochotnický/divadelní]	Místní spolky a sdružení [folklorní soubor]	Místní spolky a sdružení [pěvecký sbor]	Místní spolky a sdružení [klub seniorů]	Místní spolky a sdružení [klub žen]	Místní spolky a sdružení [svaz zahrádkářů]	Místní spolky a sdružení [svaz včelařů, svaz chovatelů]	Místní spolky a sdružení [mateřské/rodinné centrum]	Zahrádkářská kolonie
Benešov nad Ploučnicí	ano	ne	ne	ano	ano	ne	ano	ano	ano	ano
Dobkovice	ne	ne	ne	ne	ne	ne	ne	ne	ne	ano
Dobrná	ne	ne	ne	ne	ne	ne	ne	ne	ne	ne
Dolní Habartice	ne	ne	ne	ne	ano	ne	ne	ne	ne	ne
Františkov nad Ploučnicí	ne	ne	ne	ne	ne	ne	ne	ne	ne	ne
Heřmanov	ne	ne	ne	ne	ne	ne	ne	ne	ne	ne
Homole u Panny	ne	ne	ne	ne	ne	ne	ne	ne	ne	ne
Horní Habartice	ne	ne	ne	ne	ano	ne	ne	ano	ne	ne
Chlumeč	ano	ne	ne	ano	ne	ne	ano	ano	ano	ano
Chuderov	ne	ne	ne	ne	ne	ne	ne	ne	ne	ne
Jílové	ne	ne	ne	ano	ano	ano	ano	ne	ano	ano
Libouchec	ne	ne	ne	ne	ne	ne	ne	ne	ne	ano
Malá Veleň	ano	ne	ne	ne	ne	ne	ne	ne	ne	ne
Malé Březno	ne	ne	ne	ne	ne	ne	ne	ano	ne	ano
Malečov	ne	ne	ne	ne	ne	ano	ano	ano	ne	ano
Mašovice	ne	ne	ne	ne	ne	ne	ne	ne	ne	ano
Markvartice	ne	ne	ne	ano	ne	ano	ne	ano	ne	ne
Merboltice	ano	ne	ne	ne	ne	ne	ne	ano	ne	ne
Petrovice	ano	ano	ne	ne	ne	ne	ne	ne	ano	ne
Povrly	ne	ano	ne	ano	ano	ne	ano	ne	ano	ano
Ryjice	ne	ne	ne	ne	ne	ne	ano	ne	ne	ano
Starý Šachov	ne	ne	ne	ne	ne	ne	ne	ne	ne	ne
Těchlovice	ne	ne	ne	ne	ne	ne	ne	ne	ne	ne
Telnice	ano	ne	ne	ne	ne	ne	ne	ano	ne	ne
Tisá	ano	ano	ne	ano	ne	ne	ne	ne	ne	ne
Valkeřice	ne	ne	ne	ne	ne	ne	ne	ne	ne	ne
Velké Březno	ne	ne	ne	ne	ne	ano	ano	ano	ne	ano
Velké Chvojno	ano	ne	ne	ne	ne	ne	ne	ne	ne	ne
Verneřice	ne	ano	ne	ano	ne	ne	ne	ano	ne	ne
Zubrnice	ano	ne	ne	ne	ne	ne	ne	ne	ne	ne



Zdroj: místní šetření a dotazník obcí



EVROPSKÁ UNIE  
EVROPSKÝ FOND PRO REGIONÁLNÍ ROZVOJ  
INVESTICE DO VAŠÍ BUDOUCNOSTI



MINISTERSTVO  
PRO MÍSTNÍ  
ROZVOJ ČR

Volný čas, aktivity v obcích na území MAS Labské skály, část 3.	
Město / Obec	Jiné než výše uvedené místní spolky a sdružení (i neformální)
Benešov nad Ploučnicí	BS Aktiv, horolezci, turisté, stolní tenis, cyklisti, kulturisté, rybáři, šipkaři, Zumba, Svaz chovatelů
Dobkovice	-
Dobrná	-
Dolní Habartice	PROHABA - kulturní a společenský spolek
Františkov nad Ploučnicí	Spolek motorkářů
Heřmanov	-
Homole u Panny	-
Horní Habartice	Rybáři
Chlumeč	Klub vojenské historie, Autoklub, Svaz rybářů, Trampská unie
Chuderov	SPOZ Lipová
Jílové	Biatlonový klub, Florbal, Stolní tenis, Přátelé Jílovského Sněžníku, Občanské sdružení Creative, MC Sovička
Libouchec	Golf club Libouchec
Malá Veleň	Kulturně historické sdružení Malé Veleně, Jedlky a Soutěsky o.s.
Malé Březno	-
Malečov	občanská sdružení
Malšovice	-
Markvartice	Svaz žen
Merboltice	Občanské sdružení Sousedský spolek Merboltice
Petrovice	Petrovický spolek pro obnovu a zachování tradic SOVA - spolek na podporu kulturního dění v místní části obce Krásný Les a údržba a opravy sakrálních staveb na území obce
Povrly	Rybářský spolek Povrly
Ryjice	OS na záchranu hradu Blansko OS fauny a flory
Starý Šachov	mot.gang
Těchlovice	FK ČL
Telnice	-
Tisá	Sdružení rodičů a přátel dětí, Sdružení amatérských sportů, Lyžařský oddíl, Kultura tisá - o.s., Reditus o.s., Horský spolek Tiské stěny, Keramický kroužek, Kroužek batiky, Zumba
Valkeřice	-
Velké Březno	-
Velké Chvojno	OS Chvojensko
Verneřice	Osadní výbor Rychnov, Svaz chovatelů
Zubrnice	Zálesáci Zubrnice

Zdroj: místní šetření a dotazník obcí

Tabulka č. 57 Akce v obcích MAS (rozdělena na 2 části)

Akce členských obcí MAS, část 1.					
Město / Obec	Plesy, zábavy, diskotéky, pořádané obcí	Pořádá kulturní akce i jiný subjekt než obec	Trhy, poutě, slavnosti	Náboženské akce	Kulturní akce (koncerty, divadelní představení, výstavy)
Benešov nad Ploučnicí	2	ano	4	4	12
Dobkovice	2	ne	0	0	1
Dobrná	0	ne	0	0	1
Dolní Habartice	0	ano	0	0	0
Františkov nad Ploučnicí	4	ano	0	0	0
Heřmanov	3	ano	1	0	0
Homole u Panny	3	ne	1	0	1
Horní Habartice	4	ano	0	1	4
Chlumec	2	ano	2	1	10
Chudarov	1	ne	1	0	0
Jílové	5	ano	3	5	20
Libouchec	10	ano	4	3	8
Malá Veleň	1	ano	1	2	2
Malé Březno	2	ano	0	0	0
Malečov	8	ano	2	1	1
Mašovice	1	ano	1	1	0
Merboltice	3	ano	2	1	5
Obec Markvartice	4	ano	3	2	2
Petrovice	0	ano	3	0	10
Povrly	14	ne	2	0	12
Ryjice	3	ano	0	0	0
Starý Šachov	4	ano	0	0	0
Těchlovice	0	ano	0	1	0
Telnice	5	ne	0	0	0
Tisá	2	ano	5	12	20
Valkeřice	0	ne	4	1	4
Velké Březno	3	ano	1	1	10
Velké Chvojno	2	ano	0	0	1
Verneřice	0	ano	2	5	5
Zubrnice	1	ano	4	1	2

Zdroj: místní šetření a dotazník obcí

Akce členských obcí MAS, část 2.	
Město / Obec	Jiné akce
Benešov nad Ploučnicí	Výstavy a soutěže: mažoretky - 1, morčata - 1, Benešovská kraslice - 1, Halloween - 1, koncert k rozsvícení vánočního stromu - 1, Akademie 2, promítání nedělních pohádek pro děti a filmů - kinosál
Dobkovice	Zábavné akce pro děti - 6 rok
Dobrná	Den dětí, den úcty ke stáří, mikulášská, maškarní ples pro děti, odpoledne velikonočních tradic
Dolní Habartice	Ne
Františkov nad Ploučnicí	Dětský den, pohádkový les, drakiáda, dětský karneval
Heřmanov	Zasazení stromů do parku a první zvonění zvoničky, pálení čarodějnic, dětský den, přijetí obecního erbu a slavnostní vyvěšení nové vlajky, vítání občánků do života, turnaj ve volejbale a ve stolním tenise, posezení pro seniory, rozsvícení vánočního stromku, mikulášská nadílka a zábava, venkovská zabíjačka, gratulace jubilantům, maškarní bál pro děti, drakiáda, helowen a stezka odvahy, za pokladem staré čarodějnice
Homole u Panny	Ne
Horní Habartice	Dechovka pro seniory - 2x ročně, Dětský karneval, Mikulášská nadílka, Dětský den, Rybářské závody mladých rybářů, Drakiáda, Tradiční běh" sv. Floriána"
Chlumec	Masopust 1x, pálení čarodějnic - 5x (v rozmezí 1- 2 dnů, ve více částech města), drakiáda - 1x
Chuderov	Pro děti-maškarní, stezka odvahy, čarodějnice, dětské dny Pro dospělé-MDŽ, různé dílny-velikonoční-i pro děti
Jílové	Noční prohlídky (včetně pohádkových) 12, Ostatní akce 6
Libouchec	Žádné
Malá Veleň	Dětský den, Annenská pouť
Malé Březno	Dětský karneval, Dětský den, Den matek
Malečov	Divadelní představení
Malšovice	Ne
Merboltice	Masopust, Krátký film v dlouhé vesnici Merboltice
Markvartice	Sportovní utkání TJ - 40
Petrovice	Sportovní soutěže
Povrly	Ne
Ryjice	Ne
Starý Šachov	Fotbalový turnaj
Těchlovice	Den dětí, sportovní akce, čarodějnice, turistika
Telnice	Jednou za 14 dní kino pro děti
Tisá	Sportovní: Létohry Tisá, Dětský karneval na vleku, 2x utkání Horňáci-Dolňáci, Turnaj v kopané, Turnaj ve stolním tenise, Turnaj Beach voleyball
Valkeřice	Ne
Velké Březno	Sportovní akce pro veřejnost, pálení čarodějnic, drakiáda, Noc kostelů, lampionový průvod,
Velké Chvojno	Akce pro děti, Vánoční zpívání, Antonínské odpoledne, Lučnochvojenský ples, Lampionový průvod
Verneřice	Ne
Zubrnice	Ne

Zdroj: místní šetření a dotazník obcí



EVROPSKÁ UNIE  
EVROPSKÝ FOND PRO REGIONÁLNÍ ROZVOJ  
INVESTICE DO VAŠÍ BUDOUCNOSTI



MINISTERSTVO  
PRO MÍSTNÍ  
ROZVOJ ČR

Tabulka č. 58 Školství v obcích MAS (rozdělena na 3 části) – informace od ředitelů jednotlivých škol

Školství v obcích MAS, část 1.							
Město / Obec	Předškolní vzdělávání	Odhad kapacity MŠ '14-'20	Základní vzdělávání	Základní vzdělávání [malotřídní škola 1-5. ročník]	Základní vzdělávání [I. stupeň ]	Základní vzdělávání [I. a II. stupeň]	Odhad kapacity ZŠ '14-'20
Benešov nad Ploučnicí	1	126	1	ne	ne	ano	Dostatečná
Dobkovice	1	28	1	ano	ne	ne	32
Dobrná	1	23	0	ne	ne	ne	0
Dolní Habartice	1	25	1	ano	ano	ne	15
Františkov nad Ploučnicí	0	0	0	ne	ne	ne	0
Heřmanov	1	30	1	ano	ne	ne	20
Horní Habartice	1	20	0	ne	ne	ne	Nevím
Chlumeč	2	Dostatečná	1	ne	ne	ano	Vyhovující
Chuderov	1	40	0	ne	ne	ne	0
Jílové	3	150	2	ne	ne	ano	Plná
Libouchec	1	80	1	ne	ano	ano	Dostatečná
Malá Veleň	1	90	0	ne	ne	ne	0
Malé Březno	1	25	0	ne	ne	ne	0
Malečov	1	35	1	ano	ano	ne	50 dětí
Malšovice	1	14	1	ano	ano	ne	Dostatečná
Markvartice	1	44	1	ano	ano	ano	175
Merboltice	0	0	0	ne	ne	ne	0
Petrovice	1	32	1	ano	ano	ne	Dostatečná
Povrly	2	90	1	ne	ne	ano	Nevím
Ryjice	0	0	0	ne	ne	ne	0
Starý Šachov	0	0	0	ne	ne	ne	0
Těchlovice	1	20	0	ne	ne	ne	20
Telnice	1	25	0	ne	ne	ne	0
Tisá	1	60	1	ne	ne	ano	150
Valkeřice	1	23	0	ne	ne	ne	0
Velké Březno	1	70	1	ne	ano	ano	470
Velké Chvojno	1	28	1	ano	ano	ne	25
Verneřice	1	30	1	ne	ne	ano	200
Zubrnice	0	0	0	ne	ne	ne	0

Zdroj: místní šetření a dotazník obcí



Školství v obcích MAS, část 2.							
Město / Obec	Střední vzdělávání [gymnázium]	Střední vzdělávání [odborná střední škola]	Střední vzdělávání [odborné střední učiliště]	Počítačové kurzy - rok	Jazykové kurzy - rok	Řemeslné kurzy - rok	Umělecké kurzy - rok
Benešov nad Ploučnicí	ne	ne	ne	0	1	0	3
Dobkovice	ne	ne	ne	0	0	0	0
Dobrná	ne	ne	ne	0	0	0	0
Dolní Habartice	ne	ne	ne	0	0	0	0
Františkov nad Ploučnicí	ne	ne	ne	0	0	0	0
Heřmanov	ne	ne	ne	0	0	0	0
Horní Habartice	ne	ne	ne	0	0	0	0
Chlumeč	ne	ne	ne	0	0	0	0
Chuderov	ne	ne	ne	0	0	0	0
Jílové	ne	ne	ne	0	0	0	0
Libouchec	ne	ne	ne	0	0	0	0
Malá Veleň	ne	ne	ne	0	0	0	0
Malé Březno	ne	ne	ne	0	0	0	0
Malečov	ne	ne	ne	1	1	1	1
Mašovice	ne	ne	ne	0	0	0	0
Markvartice	ne	ne	ne	1	0	0	0
Merboltice	ne	ne	ne	0	1	3	2
Petrovice	ne	ne	ne	0	0	0	0
Povrly	ne	ano	ne	0	0	0	0
Ryjice	ne	ne	ne	0	0	0	0
Starý Šachov	ne	ne	ne	0	0	0	0
Těchlovice	ne	ne	ne	0	0	0	0
Telnice	ne	ne	ne	0	0	0	0
Tisá	ne	ne	ne	0	2	2	1
Valkeřice	ne	ne	ne	0	0	0	0
Velké Březno	ne	ne	ne	0	0	0	0
Velké Chvojno	ne	ne	ne	0	0	0	0
Verneřice	ne	ne	ne	0	0	0	0
Zubrnice	ne	ne	ne	0	0	0	0

Zdroj: místní šetření a dotazník obcí

Školství v obcích MAS, část 3.			
Město / Obec	Universita 3.věku	Ostatní vzdělávací akce/kurzy/semináře - rok	Jiné kurzy
Benešov nad Ploučnicí	ano	3	V rámci RC - přednášky psychologa, zdravotníků, záchranných složek, V rámci KD - přednášky policie, ochrana seniorů před agresory
Dobkovice	ne	0	0
Dobrná	ne	0	0
Dolní Habartice	ne	0	
Františkov nad Ploučnicí	ne	0	0
Heřmanov	ne	0	0
Horní Habartice	ne	0	0
Chlumeč	ne	Nárazové akce	zdravotní osvěta
Chudarov	ne	0	0
Jílové	ano	0	0
Libouchec	ne	0	0
Malá Veleň	ne	1	0
Malé Březno	ne	2	Seminář "Právní minimum", Seminář "Základy podnikání"
Malečov	ne	0	0
Malšovice	ne	0	0
Markvartice	ne	0	0
Merboltice	ne	0	0
Petrovice	ne	0	0
Povrly	ne	0	0
Ryjice	ne	0	0
Starý Šachov	ne	0	0
Těchlovice	ne	0	0
Telnice	ne	2	Seminář pro seniory
Tisá	ne	4	Cyklus přednášek o historii obce Tisá
Valkeřice	ne	0	0
Velké Březno	ne	0	0
Velké Chvojno	ne	0	0
Verneřice	ne	0	0
Zubrnice	ne	0	

Zdroj: místní šetření a dotazník obcí

Tabulka č. 59 Sociální sféra (rozdělena na 2 části)

Sociální vybavenost v obcích na území MAS Labské skály, část 1.					
Město / Obec	Dům s pečovatelskou službou	Domov seniorů	Dětský domov	Nemocnice následné péče	Hospic
Benešov nad Ploučnicí	ne	ne	ne	ne	ne
Dobkovice	ne	ne	ne	ne	ne
Dobrná	ne	ne	ne	ne	ne
Františkov nad Ploučnicí	ne	ne	ne	ne	ne
Heřmanov	ne	ne	ne	ne	ne
Homole u Panny	ne	ne	ne	ne	ne
Horní Habartice	ne	ne	ne	ne	ne
Chlumeč	ano	ano	ne	ne	ne
Chudarov	ne	ne	ne	ne	ne
Jílové	ne	ne	ne	ne	ano
Libouchec	ne	ne	ne	ne	ne
Malá Veleň	ne	ne	ne	ne	ne
Malečov	ne	ne	ne	ne	ne
Mašovice	ne	ne	ne	ne	ne
Markvartice	ne	ne	ne	ne	ne
Merboltice	ne	ne	ne	ne	ne
Petrovice	ne	ne	ne	ne	ne
Povrly	ano	ne	ne	ne	ne
Ryjice	ne	ne	ne	ano	ne
Starý Šachov	ne	ne	ne	ne	ne
Těchlovice	ne	ne	ne	ne	ne
Tisá	ne	ne	ano	ne	ne
Valkeřice	ne	ne	ne	ne	ne
Velké Březno	ano	ano	ne	ne	ne
Velké Chvojno	ne	ne	ne	ne	ne
Verneřice	ne	ne	ne	ne	ne
Zubrnice	ne	ne	ne	ne	ne
Dolní Habartice	ne	ne	ne	ne	ne
Malé Březno	ne	ne	ne	ne	ne
Telnice	ano	ano	ne	ne	ne

Zdroj: místní šetření a dotazník obcí

Sociální vybavenost v obcích na území MAS Labské skály, část 2.				
Město / Obec	Terénní sociální a pečovatelské služby / asistenční služba	Další sociální, preventivní a podobné služby	Vyloučené lokality	Vyloučené skupiny
Benešov nad Ploučnicí	pečov. služba	ano, Rehabilitace	nezaměstnanost	minorita, dlouhodobě nezaměstnaní
Dobkovice	ne	zdr. služba Červéného kříže	-	cca 80 obyvatel
Dobrná	ne	ne	-	-
Františkov nad Ploučnicí	ne	ne	-	-
Heřmanov	ne	ne	Nízká zaměstnanost	50 dlouhodobě nezaměstnaných
Homole u Panny	ne	ne	-	-
Horní Habartice	ne	ne	Nízká zaměstnanost	Dlouhodobě nezaměstnaní
Chlumeč	ne	ne	-	cca 6 - 8 %
Chuderov	ne	ne	-	-
Jílové	ano, terénní pečov.slужba	ano, Rehabilitace	-	tito obyvatelé tu jsou, nicméně jsou rozprostřeni a nevytváří skupiny - zatím!
Libouchec	ne	ne	-	30
Malá Veleň	ne	ne	-	-
Malečov	ne	ne	-	-
Mašovice	ne	ne	-	-
Markvartice	ne	ne	-	-
Merboltice	ne	ne	-	-
Petrovice	ne	ne	-	-
Povrly	ano, terénní pečov.slужba	ne	-	-
Ryjice	ne	ne	-	-
Starý Šachov	ne	ne	-	-
Těchlovice	ne	ne	-	-
Tisá	ano, terénní pečov.slужba	ne	-	-
Valkeřice	ne	ne	-	-
Velké Březno	ano	ne	-	-
Velké Chvojno	ne	ne	-	tyto údaje nejsou v evidenci obce
Verneřice	ne	ne	-	cca 60 dlouhodobě nezaměstnaných
Zubrnice	ne	ne	-	-
Dolní Habartice	ne	ne	-	-
Malé Březno	ne	ne	-	-
Telnice	ne	ne	-	-

Zdroj: místní šetření a dotazník obcí

Tabulka č. 60 Vyjíždka za prací podle jednotlivých obcí

Obec	Počet obyvatel s obvyklým pobytem vyjíždějící do zaměstnání					
	celkem	v tom				
		v rámci obce	do jiné obce okresu	do jiného okresu kraje	do jiného kraje	do zahraničí
Benešov nad Ploučnicí	733	173	362	56	109	33
Dobkovice	89	3	40	29	9	8
Dobrná	56	7	40	4	4	1
Dolní Habartice	114	5	83	4	21	1
Františkov nad Ploučnicí	57	7	29	8	8	5
Heřmanov	57	6	29	2	13	7
Homole u Panny	39	4	27	3	4	1
Horní Habartice	58	1	46	3	6	2
Chlumec	995	80	722	133	47	13
Chudеров	189	8	160	11	10	0
Jílové	1 083	160	553	217	81	72
Libouchec	336	24	237	49	21	5
Malá Veleň	84	5	56	7	13	3
Malé Březno	77	3	61	8	5	0
Malečov	130	4	98	17	9	2
Mašovice	129	9	77	27	9	7
Markvartice	124	8	81	9	24	2
Merboltice	18	1	6	5	5	1
Petrovice	96	20	56	12	8	0
Povrly	470	72	292	71	26	9
Ryjice	22	5	16	1	0	0
Starý Šachov	36	0	14	2	20	0
Těchlovice	97	10	57	23	4	3
Telnice	125	6	91	17	10	1
Tisá	156	31	81	21	15	8
Valkeřice	40	2	22	8	7	1
Velké Březno	371	44	278	28	16	5
Velké Chvojno	134	17	96	17	3	1
Verneřice	134	46	19	44	24	1
Zubrnice	33	2	26	4	1	0

Zdroj: SLDB 2011

Tabulka č. 61 Soupis kulturních památek na území MAS

Kulturní památky na území MAS Labské skály, 2013			
Název obce /m.č.	Zapsaná památka	Stav	Ohrožená památka
<b>Povrly</b>	<b>Počet 8</b>		
Mírkov	Hrad Blansko	zřícenina	
Mírkov	Venkovská usedlost		
Povrly	Venkovská usedlost		
Povrly	Fara		
Povrly	Kaple		
Roztoky	Kostel Narození sv. Jana Křtitele		
Roztoky	Venkovský dům		
Roztoky	Fara		
<b>Velké Březno</b>	<b>Počet 8</b>		
Valtířov	Kostel sv. Václava		
Valtířov	Hrobka		
Valtířov	Sloup se sochami Čtrnácti sv. pomocníků		
Velké Březno	socha sv. Petra		
Velké Březno	železniční trať Velké Březno - Lovečkovice		
Velké Březno	Zámek starý		
Velké Březno	Zámek		
Velké Březno	Hrad Varta	zřícenina	
<b>Velké Chvojno</b>	<b>Počet 3</b>		
Arnultovice	Kostel všech svatých		
Luční Chvojno	výklenková kaplička se sochou sv. Antonína		
Velké Chvojno	socha sv. Jana Nepomuckého		
<b>Zubrnice</b>	<b>Počet 26</b>		
Týniště	Venkovská usedlost - hrázděný dům		
Týniště	Boží muka		
Týniště	Roubená ohrada		
Týniště	Vodní mlýn		
Týniště	Železniční stanice		
Zubrnice	Venkovský dům čp. 47		
Zubrnice	Venkovský dům		
Zubrnice	Venkovský dům - výměnek usedlosti čp. 46		
Zubrnice	Kostel sv. Maří Magdalény		
Zubrnice	Kaple Nejsvětější Trojice		
Zubrnice	Socha sv. Jana Nepomuckého		
Zubrnice	Sousoší Piety		
Zubrnice	Smírčí kříž		
Zubrnice	Sýpka		
Zubrnice	Studna		
Zubrnice	Silniční most - mostek		
Zubrnice	Venkovský dům čp. 15		
Zubrnice	Škola		
Zubrnice	Venkovská usedlost tzv. Říhovna		



Zubrnice	Venkovský dům čp. 28		
Zubrnice	Venkovská usedlost čp. 32		
Zubrnice	Venkovská usedlost čp. 34		
Zubrnice	Fara		
Zubrnice	Venkovská usedlost čp. 53		
Zubrnice	Venkovská usedlost čp. 61		
Zubrnice	Venkovská usedlost čp. 74		
Zubrnice	Vodní mlýn		
<b>Libouchec</b>	<b>Počet 9</b>		
Čermná	Kostel sv. Mikuláše		
Čermná	Silniční most - mostek		
Knínice	Kaple		
Knínice	Smírčí kříž - čtyři		
Libouchec	Kostel sv. Tří králů		
Libouchec	Kaple		
Libouchec	Smírčí kříž		
Libouchec	Venkovský dům čp. 53		Ano
Libouchec	Zámek		
<b>Petrovice</b>	<b>Počet 8</b>		
Krásný Les	Kostel Nanebevzetí P. Marie		
Krásný Les	Socha sv. Jana Nepomuckého		
Krásný Les	Venkovská usedlost		
Krásný Les	Krucifix		
Krásný Les	Pomník bitvy r. 1813 - Kleistův		
Petrovice	Krucifix		
Petrovice	Socha P. Marie		
Petrovice	Kostel sv. Mikuláše		
<b>Ryjice</b>	<b>Počet 1</b>		
Ryjice	Sanatorium - dělnická ozdravovna, s omezením: bez budovy čp. 46		
<b>Tisá</b>	<b>Počet 12</b>		
Tisá	Venkovský dům eč. 204		
Tisá	Venkovský dům eč. 210		
Tisá	Venkovský dům eč. 215		
Tisá	Venkovský dům eč. 218		
Tisá	Venkovský dům eč. 257		
Tisá	Kaplička		
Tisá	Venkovský dům eč. 302		
Tisá	Venkovský dům eč. 311		
Tisá	Venkovský dům eč. 312		
Tisá	Kostel sv. Anny		
Tisá	Výklenková kaplička		
Tisá	Vila		
<b>Jílové</b>	<b>Počet 13</b>		
Jílové	Venkovská usedlost čp. 18		
Jílové	Venkovská usedlost čp. 27		

Jílové	Socha sv. Jana Nepomuckého		
Jílové	Zámek		
Martiněves	Venkovská usedlost čp. 10		Ano
Martiněves	Zemědělský dvůr		Ano
Sněžník	Venkovská usedlost čp. 5		
Sněžník	Venkovská usedlost čp. 11		
Sněžník	Venkovská usedlost čp. 55		
Sněžník	Venkovská usedlost čp. 58		
Sněžník	Venkovská usedlost čp. 83		
Sněžník	Venkovská usedlost čp. 87		
Sněžník	Rozhledna		
<b>Homole u Panny</b>	<b>Počet 2</b>		
Bláhov	Venkovský dům se sochou sv. Prokopa		
Homole u Panny	Kostel sv. Pia V.		
<b>Malečov</b>	<b>Počet 11</b>		
Horní Zálezly	Krucifix		
Malečov	Venkovská usedlost čp. 8		
Malečov	Venkovský dům čp. 30		
Pohoří	Venkovský dům čp. 1		
Pohoří	Venkovský dům čp. 2		
Pohoří	Venkovský dům čp. 5		
Proboštov	Socha sv. Jana Nepomuckého		
Proboštov	Milník (u rybníka)		
Proboštov	Milník (pod kostelem)		
Proboštov	Fara		
Proboštov	Kostel sv. Jana Křtitele		
<b>Těchlovice</b>	<b>Počet 8</b>		
Těchlovice	Hrad Vrabinec, zřícenina		
Těchlovice	Venkovská usedlost čp. 10		
Těchlovice	Kaple Nejsvětější Trojice		
Těchlovice	Venkovská usedlost čp. 6		
Těchlovice	Kostel sv. Jana Křtitele		
Těchlovice	Pivovar		
Těchlovice	Venkovská usedlost čp. 48		
Těchlovice	Venkovská usedlost eč. 506		
<b>Valkeřice</b>	<b>Počet 14</b>		
Valkeřice	Venkovská usedlost čp. 1		
Valkeřice	Fara		
Valkeřice	Venkovská usedlost čp. 51		Ano
Valkeřice	Venkovská usedlost čp. 54		
Valkeřice	Venkovská usedlost čp. 60		
Valkeřice	Venkovská usedlost čp. 66		
Valkeřice	Venkovská usedlost čp. 67		
Valkeřice	Venkovská usedlost čp. 98		
Valkeřice	Venkovská usedlost čp. 102		

Valkeřice	Venkovská usedlost čp. 113		
Valkeřice	Venkovská usedlost čp. 141		
Valkeřice	Venkovská usedlost čp. 145		
Valkeřice	Venkovská usedlost čp. 164		
Valkeřice	Venkovská usedlost čp. 190		
<b>Verneřice</b>	<b>Počet 22</b>		
Příbram	Sloup se sochou P. Marie		
Příbram	Venkovská usedlost čp. 63		
Příbram	Venkovská usedlost čp. 75		
Rychnov	Venkovský dům čp. 50		
Rychnov	Venkovský dům čp. 64		
Rychnov	Venkovský dům čp. 108		
Rychnov	Fara		
Rytířov	Kašna		
Rytířov	Kašna (u kaple na návsi)		Ano
Rytířov	Venkovský dům čp. 2		
Rytířov	Venkovský dům čp. 3		
Rytířov	Venkovský dům čp. 5		
Rytířov	Venkovský dům čp. 6		
Rytířov	Venkovský dům čp. 12		
Rytířov	Venkovský dům čp. 25		
Rytířov	Venkovský dům čp. 36		
Rytířov	Venkovský dům čp. 42		
Verneřice	Kostel sv. Anny		
Verneřice	Kašna se sochou sv. Floriána		
Verneřice	Silniční most - mostek		Ano
Verneřice	Veřejná plocha - terasovitá úprava náměstí		
Verneřice	Přádelna - bývalá Leitenbergova kartounka		
<b>Merboltice</b>	<b>Počet 16</b>		
Merboltice	Zvonice		
Merboltice	Jiná obytná stavba		
Merboltice	Venkovská usedlost čp. 1		
Merboltice	Venkovská usedlost čp. 22		
Merboltice	Venkovská usedlost čp. 23		
Merboltice	Venkovská usedlost čp. 47		
Merboltice	Venkovská usedlost čp. 55		
Merboltice	Venkovská usedlost čp. 57		
Merboltice	Venkovská usedlost čp. 60		
Merboltice	Venkovská usedlost čp. 63		
Merboltice	Venkovská usedlost čp. 72		
Merboltice	Venkovská usedlost čp. 98		
Merboltice	Venkovská usedlost čp. 103		
Merboltice	Venkovská usedlost čp. 113		
Merboltice	Venkovská usedlost čp. 117		
Merboltice	Zemědělský dvůr		

<b>Starý Šachov</b>	<b>Počet 0</b>		
<b>Františkov nad Ploučnicí</b>	<b>Počet 19</b>		
Františkov nad Ploučnicí	Hrad Ostrý	zřícenina	
Františkov nad Ploučnicí	Socha sv. Jana Nepomuckého		
Františkov nad Ploučnicí	Venkovská usedlost čp. 65		
Františkov nad Ploučnicí	Činžovní dům čp. 101		
Františkov nad Ploučnicí	Činžovní dům čp. 102		
Františkov nad Ploučnicí	Činžovní dům čp. 103		
Františkov nad Ploučnicí	Činžovní dům čp. 104		
Františkov nad Ploučnicí	Činžovní dům čp. 105		
Františkov nad Ploučnicí	Činžovní dům čp. 106		
Františkov nad Ploučnicí	Činžovní dům čp. 107		
Františkov nad Ploučnicí	Činžovní dům čp. 108		
Františkov nad Ploučnicí	Činžovní dům čp. 109		
Františkov nad Ploučnicí	Činžovní dům čp. 110		
Františkov nad Ploučnicí	Činžovní dům čp. 111		
Františkov nad Ploučnicí	Činžovní dům čp. 112		
Františkov nad Ploučnicí	Činžovní dům čp. 113		
Františkov nad Ploučnicí	Činžovní dům čp. 114		
Františkov nad Ploučnicí	Venkovská usedlost čp. 248		
Františkov nad Ploučnicí	Venkovská usedlost čp. 257		
<b>Malá Veleň</b>	<b>Počet 5</b>		
Jedlka	Kostel sv. Anny		
Jedlka	Socha sv. Anny		
Malá Veleň	Venkovská usedlost čp. 23		
Malá Veleň	Venkovská usedlost čp. 44		
Malá Veleň	Venkovská usedlost čp. 49		
<b>Horní Habartice</b>	<b>Počet 2</b>		
Horní Habartice	Krucifix		
Horní Habartice	Venkovská usedlost čp. 71		
<b>Markvartice</b>	<b>Počet 2</b>		
Markvartice	Tvrz		Ano
Markvartice	Kostel sv. Martina		
<b>Benešov nad Ploučnicí</b>	<b>Počet 13</b>		
Benešov nad Ploučnicí	Kostel Narození P. Marie		
Benešov nad Ploučnicí	Kaple Nejsvětější Trojice		
Benešov nad Ploučnicí	Hrobka Mattauschů		
Benešov nad Ploučnicí	Socha sv. Vojtěcha		
Benešov nad Ploučnicí	Sousoší Kalvárie s dřevěným křížem, plošinou a opěrnými zídkami		
Benešov nad Ploučnicí	Sloup se sochou P. Marie		
Benešov nad Ploučnicí	Městský dům čp. 17		
Benešov nad Ploučnicí	Zámek Horní a Dolní		
Benešov nad Ploučnicí	Fara		
Benešov nad Ploučnicí	Městský dům čp. 71		
Benešov nad Ploučnicí	Venkovský dům čp. 129		

Benešov nad Ploučnicí	Venkovský dům čp. 381		
Benešov nad Ploučnicí	Venkovský dům čp. 398		
<b>Heřmanov</b>	<b>Počet 7</b>		
Blankartice	Venkovská usedlost čp. 3		
Blankartice	Venkovská usedlost čp. 4		
Blankartice	Venkovská usedlost čp. 47		
Fojtovice	Venkovská usedlost čp. 9		
Fojtovice	Venkovská usedlost čp. 38		
Fojtovice	Venkovská usedlost čp. 69		
Heřmanov	Venkovská usedlost čp. 77		
<b>Dobrná</b>	<b>Počet 7</b>		
Dobrná	Kaple se zvonící		
Dobrná	Venkovská usedlost čp. 10		
Dobrná	Venkovská usedlost čp. 59		
Dobrná	Venkovská usedlost čp. 67		
Dobrná	Venkovská usedlost čp. 77		Ano
Dobrná	Venkovská usedlost čp. 87		
Dobrná	Venkovská usedlost čp. 88		
<b>Dobkovice</b>	<b>Počet 0</b>		
<b>Chuderov</b>	<b>Počet 3</b>		
Lipová	Kostel sv. Martina		
Radešín	Venkovská usedlost čp. 11		
Žežice	Kostel sv. Petra a Pavla		
<b>Malšovice</b>	<b>Počet 3</b>		
Javory	Kostel sv. Prokopa		
Javory	Venkovská usedlost čp. 25		Ano
Javory	Venkovská usedlost čp. 28		
<b>Malé Březno</b>	<b>Počet 1</b>		
Malé Březno	Kaple		
<b>Dolní Habartice</b>	<b>Počet 1</b>		
Dolní Habartice	Venkovská usedlost čp. 20		
<b>Telnice</b>	<b>Počet 4</b>		
Telnice	venkovský dům čp. 34		
Varvažov	Pomník bitvy r. 1813 - rakouský, se strážním domkem		
Varvažov	Pomník pruský, bitvy 1813		
Varvažov	pošta Stará pošta čp. 114		
<b>Chlumeč</b>	<b>Počet 10</b>		
Chlumeč	kaple Nejsvětější Trojice		
Chlumeč	socha Ecce Homo		
Chlumeč	sloup se sousoším Piety		
Chlumeč	pomník bitvy r. 1813		
Chlumeč	venkovský dům		
Stradov	tvrz - tvrziště, archeologické stopy		
Stradov	kaple Panny Marie		
Stradov	smírčí kříž		

Stradov	pomník bitvy r. 1813		
Žandov	pomník francouzský, bitvy 1813		

Zdroj: Národní památkový ústav



**STRATEGIE KOMUNITNĚ VEDENÉHO MÍSTNÍHO ROZVOJE  
MÍSTNÍ AKČNÍ SKUPINY LABSKÉ SKÁLY  
PRO OBDOBÍ 2014 – 2020**

**PŘÍLOHOVÁ ČÁST**

## OBSAH

1	Přílohová část.....	3
1.1	Příloha č. 1 – Finanční plán a indikátory pro programové rámce .....	3
1.1.1	Finanční plán .....	3
1.1.2	Indikátory .....	42

Poznámka: Změny provedené v této příloze, které vplynuly na základě připomínek a doporučení 2. věcného hodnocení jsou provedeny **fialově**.

## 1 PŘÍLOHOVÁ ČÁST

### 1.1 Příloha č. 1 – Finanční plán a indikátory pro programové rámce

#### 1.1.1 Finanční plán

Opatření případně fiche (PRV), vedoucí k naplnění cílů se budou realizovat prostřednictvím konkrétních integrovaných projektů. Finanční plán je vypracován pro finanční prostředky vykazované jako způsobilé výdaje (nezpůsobilé výdaje) a obsahuje souhrnný objem finančních prostředků, o něž bude žádáno prostřednictvím integrovaných projektů. Orientační alokace finančních prostředků pro jednotlivé programové rámce budou poskytnuty ŘO.

Finanční plán je v členění dle níže uvedených tabulek č. 63 – 65.

Tabulka č. 1. *Financování podle jednotlivých specifických cílů a opatření (příp. podopatření) SCLLD v letech 2015 – 2023 (tabulka e)*

2015											
Specifický cíl SCLLD	Opatření SCLLD	IDENTIFIKACE programu				PLÁN FINANCOVÁNÍ (způsobilé výdaje v tis. Kč)					Nezpůsobilé výdaje (tis. Kč)
		Program	Prioritní osa/ Priorita Unie	Investiční prioritní OP/ Prioritní oblast	Specifický cíl OP/operace PRV	Celkové způsobilé výdaje (CZV)	Z toho Podpora		Z toho Vlastní zdroje příjemce		
							Příspěvek Unie (a)	Národní veřejné zdroje (SR, SF) (b)	Národní veřejné zdroje (kraj, obec, jiné) (c)	Národní soukromé zdroje	
SC 1.1 Podpora podnikání	O 1.1.1 Podpora zemědělského podnikání - investice do hmotného majetku (FICHE PRV 1)	PRV	6	6B	Čl. 17, odst.1 písm. 4	0,00	0,00	0,00	0,00	0,00	0,00
SC 1.1 Podpora podnikání	O 1.1.2 Zemědělství - zpracování zemědělských produktů (FICHE PRV 2)	PRV	6	6B	Čl. 17, odst. 1, písm. b)	0,00	0,00	0,00	0,00	0,00	0,00

	<b>O 1.1.3</b> Rozvoj podnikání na venkově a rozvoj venkovské turistiky, vč. agroturistiky (FICHE PRV 3)	PRV	6	6B	Čl. 19, odst.1 písm. b	0,00	0,00	0,00	0,00	0,00	0,00
	<b>O 1.1.4</b> Předávání znalostí a zkušeností (FICHE PRV 4)	PRV	6	6B	čl. 14	0,00	0,00	0,00	0,00	0,00	0,00
	<b>O 1.1.5</b> Podpora sociálního podnikání - investice (IROP 4)	IROP	4	9d	4.1	0,00	0,00	0,00	0,00	0,00	0,00
	<b>O 1.1.6</b> Sociální podnikání – podpora provozu	OPZ	PO2	IP3	2.3	0,00	0,00	0,00	0,00	0,00	0,00
<b>SC 1.2</b> Zvýšení lokální zaměstnanosti	<b>O 1.2.1</b> Podpora lokální zaměstnanosti (OPZ 4)	OPZ	PO2	IP3	2.3	0,00	0,00	0,00	0,00	0,00	0,00
	<b>O 1.2.2</b> Podpora péče o děti zaměstnaných rodičů (OPZ 2)	OPZ	PO2	IP3	2.3	0,00	0,00	0,00	0,00	0,00	0,00
<b>SC 2.2</b> Podpora klíčových kompetencí a inkluzivního vzdělávání	<b>O 2.2.1</b> Kvalitní školy pro všechny – investice (IROP 5)	IROP	4	9d	4.1	0,00	0,00	0,00	0,00	0,00	0,00

SC 2.3 Rozvoj alternativní dopravy a bezpečnost v obcích	<b>O 2.3.1</b> Bezpečně na kole, pěšky i veřejnou dopravou (IROP 1)	IROP	4	9d	4.1	0,00	0,00	0,00	0,00	0,00	0,00
SC 2.4 Prevence sociálního vyloučení a negativních jevů	<b>O 2.4.1</b> Sociální služby a komunitní centra - investiční záměry (IROP 3)	IROP	4	9d	4.1	0,00	0,00	0,00	0,00	0,00	0,00
	<b>O 2.4.2</b> Podpora provozu sociálních služeb a komunitních center v území MAS - neinvestiční záměry (OPZ 1)	OPZ	PO2	IP3	2.3	0,00	0,00	0,00	0,00	0,00	0,00
SC 2.5 Zkvalitnění řízení rizik a řešení katastrof	<b>O 2.5.1</b> Odolnost jednotek SDH II a III stupně (IROP 2)	IROP	4	9d	4.1	0,00	0,00	0,00	0,00	0,00	0,00
SC 2.8 spolupráce MAS	<b>O 2.8.2</b> Projekty spolupráce MAS (FICHE PRV 5)	PRV	6	6B	Čl. 44	0,00	0,00	0,00	0,00	0,00	0,00
SC 3.1 Posílení biodiverzity	<b>O 3.1.1</b> Likvidace invazivních druhů rostlin (OPŽP 1)	OPŽP	SC2			0,00	0,00	0,00	0,00	0,00	0,00
SC 3.1 Posílení biodiverzity	<b>O 3.1.2</b> Výsadba dřevin (OPŽP 2)	OPŽP	SC2			0,00	0,00	0,00	0,00	0,00	0,00

2016											
Specifický cíl SCLLD	Opatření SCLLD	IDENTIFIKACE programu				PLÁN FINANCOVÁNÍ (způsobilé výdaje v tis. Kč)					Nezpůsobilé výdaje (tis. Kč)
		Program	Prioritní osa/ Priorita Unie	Investiční prioritní OP/ Prioritní oblast	Specifický cíl OP/operace PRV	Celkové způsobilé výdaje (CZV)	Z toho Podpora		Z toho Vlastní zdroje příjemce		
							Příspěvek Unie (a)	Národní veřejné zdroje (SR, SF) (b)	Národní veřejné zdroje (kraj, obec, jiné) (c)	Národní soukromé zdroje	
SC 1.1 Podpora podnikání	<b>O 1.1.1</b> Podpora zemědělského podnikání - investice do hmotného majetku (FICHE PRV 1)	PRV	6	6B	Čl. 17, odst.1 písm. 4	0,00	0,00	0,00	0,00	0,00	0,00
	<b>O 1.1.2</b> Zemědělství - zpracování zemědělských produktů (FICHE PRV 2)	PRV	6	6B	Čl. 17, odst. 1, písm. b)	0,00	0,00	0,00	0,00	0,00	0,00
SC 1.1 Podpora podnikání	<b>O 1.1.3</b> Rozvoj podnikání na venkově a rozvoj venkovské turistiky, vč. agroturistiky (FICHE PRV 3)	PRV	6	6B	Čl. 19, odst.1 písm. b	0,00	0,00	0,00	0,00	0,00	0,00
	<b>O 1.1.4</b> Předávání znalostí a zkušeností (FICHE PRV 4)	PRV	6	6B	Čl. 14	0,00	0,00	0,00	0,00	0,00	0,00



	<b>O 1.1.5</b> Podpora sociálního podnikání - investice (IROP 4)	IROP	4	9d	4.1	0,00	0,00	0,00	0,00	0,00	0,00
	<b>O 1.1.6</b> Sociální podnikání – podpora provozu	OPZ	PO2	IP3	2.3	0,00	0,00	0,00	0,00	0,00	0,00
SC 1.2 Zvýšení lokální zaměstnanosti	<b>O 1.2.1</b> Podpora lokální zaměstnanosti (OPZ 4)	OPZ	PO2	IP3	2.3	0,00	0,00	0,00	0,00	0,00	0,00
	<b>O 1.2.2</b> Podpora péče o děti zaměstnaných rodičů (OPZ 2)	OPZ	PO2	IP3	2.3	0,00	0,00	0,00	0,00	0,00	0,00
SC 2.2 Podpora klíčových kompetencí a inkluzivního vzdělávání	<b>O 2.2.1</b> Kvalitní školy pro všechny – investice (IROP 5)	IROP	4	9d	4.1	0,00	0,00	0,00	0,00	0,00	0,00
SC 2.3 Rozvoj alternativní dopravy a bezpečnost v obcích	<b>O 2.3.1</b> Bezpečně na kole, pěšky i veřejnou dopravou (IROP 1)	IROP	4	9d	4.1	0,00	0,00	0,00	0,00	0,00	0,00
SC 2.4 Prevence sociálního vyloučení a negativních jevů	<b>O 2.4.1</b> Sociální služby a komunitní centra - investiční záměry (IROP 3)	IROP	4	9d	4.1	0,00	0,00	0,00	0,00	0,00	0,00

	<b>O 2.4.2</b> Podpora provozu sociálních služeb a komunitních center v území MAS - neinvestiční záměry (OPZ 1)	OPZ	PO2	IP3	2.3	0,00	0,00	0,00	0,00	0,00	0,00
<b>SC 2.5</b> Zkvalitnění řízení rizik a řešení katastrof	<b>O 2.5.1</b> Odolnost jednotek SDH II a III stupně (IROP 2)	IROP	4	9d	4.1	0,00	0,00	0,00	0,00	0,00	0,00
<b>SC 2.8</b> spolupráce MAS	<b>O 2.8.2</b> Projekty spolupráce MAS (FICHE PRV 5)	PRV	6	6B	Čl. 44	0,00	0,00	0,00	0,00	0,00	0,00
<b>SC 3.1</b> Posílení biodiverzity	<b>O 3.1.1</b> Likvidace invazivních druhů rostlin (OPŽP 1)	OPŽP	SC2			0,00	0,00	0,00	0,00	0,00	0,00
	<b>O 3.1.2</b> Výsadba dřevin (OPŽP 2)	OPŽP	SC2			0,00	0,00	0,00	0,00	0,00	0,00

2017											
Specifický cíl SCLLD	Opatření SCLLD	IDENTIFIKACE programu				PLÁN FINANCOVÁNÍ (způsobilé výdaje v tis. Kč)					Nezpůsobilé výdaje (tis. Kč)
		Program	Prioritní osa/ Priorita Unie	Investiční priorita OP/ Prioritní oblast	Specifický cíl OP / operace PRV	Celkové způsobilé výdaje (CZV)	Z toho Podpora		Z toho Vlastní zdroje příjemce		
							Příspěvek Unie (a)	Národní veřejné zdroje (SR, SF) (b)	Národní veřejné zdroje (kraj, obec, jiné) (c)	Národní soukromé zdroje	
SC 1.1 Podpora podnikání	O 1.1.1 Podpora zemědělského podnikání - investice do hmotného majetku (FICHE PRV 1)	PRV	6	6B	Čl. 17.odst.1 písm. 4	10000,00	3750,00	1250,00	0,00	5000,00	0,00
	O 1.1.2 Zemědělství - zpracování zemědělských produktů (FICHE PRV 2)	PRV	6	6B	Čl.17, odst. 1, písm. b)	4000,00	1500,00	500,00	0,00	2000,00	0,00
	O 1.1.3 Rozvoj podnikání na venkově a rozvoj venkovské turistiky, vč. agroturistiky (FICHE PRV 3)	PRV	6	6B	Čl. 19.odst.1 písm. b	3750,00	1125,00	375,00	0,00	2250,00	0,00
	O 1.1.4 Předávání znalostí a zkušeností (FICHE PRV 4)	PRV	6	6B	Čl. 14	0,00	0,00	0,00	0,00	0,00	0,00

	<b>O 1.1.5</b> Podpora sociálního podnikání - investice (IROP 4)	IROP	4	9d	4.1	0,00	0,00	0,00	0,00	0,00	0,00
	<b>O 1.1.6</b> Sociální podnikání – podpora provozu	OPZ	PO2	IP3	2.3	0,00	0,00	0,00	0,00	0,00	0,00
SC 1.2 Zvýšení lokální zaměstnanosti	<b>O 1.2.1</b> Podpora lokální zaměstnanosti (OPZ 4)	OPZ	PO2	IP3	2.3	400,00	340,00	48,00	0,00	12,00	0,00
	<b>O 1.2.2</b> Podpora péče o děti zaměstnaných rodičů (OPZ 2)	OPZ	PO2	IP3	2.3	200,00	170,00	30,00	0,00	0,00	0,00
SC 2.2 Podpora klíčových kompetencí a inkluzivního vzdělávání	<b>O 2.2.1</b> Kvalitní školy pro všechny - investice (IROP 5)	IROP	4	9d	4.1	0,00	0,00	0,00	0,00	0,00	0,00
SC 2.3 Rozvoj alternativní dopravy a bezpečnost v obcích	<b>O 2.3.1</b> Bezpečně na kole, pěšky i veřejnou dopravou (IROP 1)	IROP	4	9d	4.1	0,00	0,00	0,00	0,00	0,00	0,00
SC 2.4 Prevence sociálního vyloučení a negativních jevů	<b>O 2.4.1</b> Sociální služby a komunitní centra - investiční záměry (IROP 3)	IROP	4	9d	4.1	0,00	0,00	0,00	0,00	0,00	0,00

	<b>O 2.4.2</b> Podpora provozu sociálních služeb a komunitních center v území MAS - neinvestiční záměry (OPZ 1)	OPZ	PO2	IP3	2.3	200,00	170,00	30,00	0,00	0,00	0,00
SC 2.5 Zkvalitnění řízení rizik a řešení katastrof	<b>O 2.5.1</b> Odolnost jednotek SDH II a III stupně (IROP 2)	IROP	4	9d	4.1	0,00	0,00	0,00	0,00	0,00	0,00
SC 2.8 spolupráce MAS	<b>O 2.8.2</b> Projekty spolupráce MAS (FICHE PRV 5)	PRV	6	6B	Čl. 44	0,00	0,00	0,00	0,00	0,00	0,00
SC 3.1 Posílení biodiverzity	<b>O 3.1.1</b> Likvidace invazivních druhů rostlin (OPŽP 1)	OPŽP	SC2			529,41	450,00	0,00	0,00	79,41	0,00
	<b>O 3.1.2</b> Výsadba dřevin (OPŽP 2)	OPŽP	SC2			0,00	0,00	0,00	0,00	0,00	0,00

2018											
Specifický cíl SCLLD	Opatření SCLLD	IDENTIFIKACE programu				PLÁN FINANCOVÁNÍ (způsobilé výdaje v tis. Kč)					Nezpůsobilé výdaje (tis. Kč)
		Program	Prioritní osa / Priorita Unie	Investiční priorita OP/ Prioritní oblast	Specifický cíl OP/operace PRV	Celkové způsobilé výdaje (CZV)	Z toho Podpora		Z toho Vlastní zdroje příjemce		
							Příspěvek Unie (a)	Národní veřejné zdroje (SR, SF) (b)	Národní veřejné zdroje (kraj, obec, jiné) (c)	Národní soukromé zdroje	
SC 1.1 Podpora podnikání	O 1.1.1 Podpora zemědělského podnikání - investice do hmotného majetku (FICHE PRV 1)	PRV	6	6B	Čl. 17, odst.1 písm. 4	4000,00	1500,00	500,00	0,00	2000,00	0,00
	O 1.1.2 Zemědělství - zpracování zemědělských produktů (FICHE PRV 2)	PRV	6	6B	Čl. 17, odst. 1, písm. b)	0,00	0,00	0,00	0,00	0,00	0,00
	O 1.1.3 Rozvoj podnikání na venkově a rozvoj venkovské turistiky, vč. agroturistiky (FICHE PRV 3)	PRV	6	6B	Čl. 19, odst.1 písm. b	2500,00	750,00	250,00	0,00	1500,00	0,00



	<b>O 1.1.4</b> Předávání znalostí a zkušeností (FICHE PRV 4)	PRV	6	6B	Čl. 14	282,00	179,77	59,93	0,00	42,30	0,00
	<b>O 1.1.5</b> Podpora sociálního podnikání - investice (IROP 4)	IROP	4	9d	4.1	0,00	0,00	0,00	0,00	0,00	0,00
	<b>O 1.1.6</b> Sociální podnikání – podpora provozu	OPZ	PO2	IP3	2.3	600,00	510,00	0,00	0,00	90,00	0,00
<b>SC 1.2</b> Zvýšení lokální zaměstnanosti	<b>O 1.2.1</b> Podpora lokální zaměstnanosti (OPZ 4)	OPZ	PO2	IP3	2.3	1000,00	850,00	120,00	0,00	30,00	0,00
	<b>O 1.2.2</b> Podpora péče o děti zaměstnaných rodičů (OPZ 2)	OPZ	PO2	IP3	2.3	500,00	425,00	75,00	0,00	0,00	0,00
<b>SC 2.2</b> Podpora klíčových kompetencí a inkluzivního vzdělávání	<b>O 2.2.1</b> Kvalitní školy pro všechny – investice (IROP 5)	IROP	4	9d	4.1	8421,05	8000,00	0,00	421,05	0,00	0,00

SC 2.3 Rozvoj alternativní dopravy a bezpečnost v obcích	<b>O 2.3.1</b> Bezpečně na kole, pěšky i veřejnou dopravou (IROP 1)	IROP	4	9d	4.1	4800,00	4560,00	0,00	240,00	0,00	0,00
SC 2.4 Prevence sociálního vyloučení a negativních jevů	<b>O 2.4.1</b> Sociální služby a komunitní centra - investiční záměry (IROP 3)	IROP	4	9d	4.1	0,00	0,00	0,00	0,00	0,00	0,00
	<b>O 2.4.2</b> Podpora provozu sociálních služeb a komunitních center v území MAS neinvestiční záměry (OPZ 1)	OPZ	PO2	IP3	2.3	500,00	425,00	75,00	0,00	0,00	0,00
SC 2.5 Zkvalitnění řízení rizik a řešení katastrof	<b>O 2.5.1</b> Odolnost jednotek SDH II a III stupně (IROP 2)	IROP	4	9d	4.1	0,00	0,00	0,00	0,00	0,00	0,00
SC 2.8 spolupráce MAS	<b>O 2.8.2</b> Projekty spolupráce MAS (FICHE PRV 5)	PRV	6	6B	Čl. 44	588,23	375,00	125,00	0,00	88,23	0,00

SC 3.1 Posílení biodiverzity	<b>O 3.1.1</b> Likvidace invazivních druhů rostlin (OPŽP 1)	OPŽP	SC2			258,82	220,00	0,00	0,00	38,82	0,00
	<b>O 3.1.2</b> Výsadba dřevin (OPŽP 2)	OPŽP	SC2			1078,82	917,00	0,00	0,00	161,82	0,00

2019											
Specifický cíl SCLLD	Opatření SCLLD	IDENTIFIKACE programu				PLÁN FINANCOVÁNÍ (způsobilé výdaje v tis. Kč)					Nezpůsobilé výdaje (tis. Kč)
		Program	Prioritní osa / Priorita Unie	Investiční priorita OP/ Prioritní oblast	Specifický cíl OP / operace PRV	Celkové způsobilé výdaje (CZV)	Z toho Podpora		Z toho Vlastní zdroje příjemce		
							Příspěvek Unie (a)	Národní veřejné zdroje (SR, SF) (b)	Národní veřejné zdroje (kraj, obec, jiné) (c)	Národní soukromé zdroje	
SC 1.1 Podpora podnikání	<b>O 1.1.1</b> Podpora zemědělského podnikání - investice do hmotného majetku (FICHE PRV 1)	PRV	6	6B	Čl. 17, odst.1 písm. 4	4000,00	1500,00	500,00	0,00	2000,00	0,00
	<b>O 1.1.2</b> Zemědělství - zpracování zemědělských produktů (FICHE PRV 2)	PRV	6	6B	Čl. 17, odst. 1, písm. b)	2000,00	750,00	250,00	0,00	1000,00	0,00
	<b>O 1.1.3</b> Rozvoj podnikání na venkově a rozvoj venkovské turistiky, vč. agroturistiky (FICHE PRV 3)	PRV	6	6B	Čl. 19, odst. 1 písm. b	2500,00	750,00	250,00	0,00	1500,00	0,00
	<b>O 1.1.4</b> Předávání znalostí a zkušeností (FICHE PRV 4)	PRV	6	6B	Čl. 14	0,00	0,00	0,00	0,00	0,00	0,00

	<b>O 1.1.5</b> Podpora sociálního podnikání - investice (IROP 4)	IROP	4	9d	4.1	2000,00	1900,00	0,00	0,00	100,00	0,00
	<b>O 1.1.6</b> Sociální podnikání – podpora provozu	OPZ	PO2	IP3	2.3	1500,00	1275,00	0,00	0,00	225,00	0,00
SC 1.2 Zvýšení lokální zaměstnanosti	<b>O 1.2.1</b> Podpora lokální zaměstnanosti (OPZ 4)	OPZ	PO2	IP3	2.3	600,00	510,00	72,00	0,00	18,00	0,00
	<b>O 1.2.2</b> Podpora péče o děti zaměstnaných rodičů (OPZ 2)	OPZ	PO2	IP3	2.3	650,40	552,84	87,56	10,00	0,00	0,00
SC 2.2 Podpora klíčových kompetencí a inkluzivního vzdělávání	<b>O 2.2.1</b> Kvalitní školy pro všechny – investice (IROP 5)	IROP	4	9d	4.1	1052,63	1000,00	0,00	52,63	0,00	0,00
SC 2.3 Rozvoj alternativní dopravy a bezpečnost v obcích	<b>O 2.3.1</b> Bezpečně na kole, pěšky i veřejnou dopravou (IROP 1)	IROP	4	9d	4.1	4210,53	4000,00	0,00	210,53	0,00	0,00
	<b>O 2.4.1</b> Sociální služby a komunitní centra - investiční záměry (IROP 3)	IROP	4	9d	4.1	0,00	0,00	0,00	0,00	0,00	0,00

SC 2.4 Prevence sociálního vyloučení a negativních jevů	<b>O 2.4.2</b> Podpora provozu sociálních služeb a komunitních center v území MAS - neinvestiční záměry, (OPZ 1)	OPZ	PO2	IP3	2.3	300,00	255,00	45,00	0,00	0,00	0,00
SC 2.5 Zkvalitnění řízení rizik a řešení katastrof	<b>O 2.5.1</b> Odolnost jednotek SDH II a III stupně (IROP 2)	IROP	4	9d	4.1	2105,26	2000,00	0,00	105,26	0,00	0,00
SC 2.8 spolupráce MAS	<b>O 2.8.2</b> Projekty spolupráce MAS (FICHE PRV 5)	PRV	6	6B	Čl. 44	0,00	0,00	0,00	0,00	0,00	0,00
SC 3.1 Posílení biodiverzity	<b>O 3.1.1</b> Likvidace invazivních druhů rostlin (OPŽP 1)	OPŽP	SC2			129,41	110,00	0,00	0,00	19,41	0,00
	<b>O 3.1.2</b> Výsadba dřevin (OPŽP 2)	OPŽP	SC2			1078,82	917,00	0,00	0,00	161,82	0,00



2020											
Specifický cíl SCLLD	Opatření SCLLD	IDENTIFIKACE programu				PLÁN FINANCOVÁNÍ (způsobilé výdaje v tis. Kč)					Nezpůsobilé výdaje (tis. Kč)
		Program	Prioritní osa / Priorita Unie	Investiční prioritní OP/ Prioritní oblast	Specifický cíl OP/operace PRV	Celkové způsobilé výdaje (CZV)	Z toho Podpora		Z toho Vlastní zdroje příjemce		
							Příspěvek Unie (a)	Národní veřejné zdroje (SR, SF) (b)	Národní veřejné zdroje (kraj, obec, jiné) (c)	Národní soukromé zdroje	
SC 1.1 Podpora podnikání	O 1.1.1 Podpora zemědělského podnikání - investice do hmotného majetku (FICHE PRV 1)	PRV	6	6B	Čl. 17, odst.1 písm. 4	0,00	0,00	000	0,00	0,00	0,00
	O 1.1.2 Zemědělství - zpracování zemědělských produktů (FICHE PRV 2)	PRV	6	6B	Čl. 17, odst. 1, písm. b)	4000,00	1500,00	500,00	0,00	2000,00	0,00
	O 1.1.3 Rozvoj podnikání na venkově a rozvoj venkovské turistiky, vč. agroturistiky (FICHE PRV 3)	PRV	6	6B	Čl. 19, odst.1 písm. b	5000,00	1500,00	500,00	0,00	3000,00	0,00
	O 1.1.4 Předávání znalostí a zkušeností (FICHE PRV 4)	PRV	6	6B	Čl. 14	0,00	0,00	0,00	0,00	0,00	0,00

	<b>O 1.1.5</b> Podpora sociálního podnikání - investice (IROP 4)	IROP	4	9d	4.1	0,00	0,00	0,00	0,00	0,00	0,00
	<b>O 1.1.6</b> Sociální podnikání – podpora provozu	OPZ	PO2	IP3	2.3	900,00	765,00	0,00	0,00	135,00	0,00
SC 1.2 Zvýšení lokální zaměstnanosti	<b>O 1.2.1</b> Podpora lokální zaměstnanosti (OPZ 4)	OPZ	PO2	IP3	2.3	0,00	0,00	0,00	0,00	0,00	0,00
	<b>O 1.2.2</b> Podpora péče o děti zaměstnaných rodičů (OPZ 2)	OPZ	PO2	IP3	2.3	876,00	744,60	106,40	25,00	0,00	0,00
SC 2.2 Podpora klíčových kompetencí a inkluzivního vzdělávání	<b>O 2.2.1</b> Kvalitní školy pro všechny – investice (IROP 5)	IROP	4	9d	4.1	2105,26	2000,00	0,00	105,26	0,00	0,00
SC 2.3 Rozvoj alternativní dopravy a bezpečnost v obcích	<b>O 2.3.1</b> Bezpečně na kole, pěšky i veřejnou dopravou (IROP 1)	IROP	4	9d	4.1	1642,11	1560,00	0,00	82,11	0,00	0,00
SC 2.4 Prevence sociálního vyloučení a negativních jevů	<b>O 2.4.1</b> Sociální služby a komunitní centra - investiční záměry (IROP 3)	IROP	4	9d	4.1	2105,26	2000,00	0,00	0,00	105,26	0,00

	<b>O 2.4.2</b> Podpora provozu sociálních služeb a komunitních center v území MAS - neinvestiční záměry, (OPZ 1)	OPZ	PO2	IP3	2.3	400,00	340,00	60,00	0,00	0,00	0,00
SC 2.5 Zkvalitnění řízení rizik a řešení katastrof	<b>O 2.5.1</b> Odolnost jednotek SDH II a III stupně (IROP 2)	IROP	4	9d	4.1	0,00	0,00	0,00	0,00	0,00	0,00
SC 2.8 spolupráce MAS	<b>O 2.8.2</b> Projekty spolupráce MAS (FICHE PRV 5)	PRV	6	6B	Čl. 44	716,24	456,60	152,20	0,00	107,44	0,00
SC 3.1 Posílení biodiverzity	<b>O 3.1.1</b> Likvidace invazivních druhů rostlin (OPŽP 1)	OPŽP	SC2			88,24	75,00	0,00	0,00	13,24	0,00
SC 3.1 Posílení biodiverzity	<b>O 3.1.2</b> Výsadba dřevin (OPŽP 2)	OPŽP	SC2			1078,82	917,00	0,00	0,00	161,82	0,00

2021

Specifický cíl SCLLD	Opatření SCLLD	IDENTIFIKACE programu				PLÁN FINANCOVÁNÍ (způsobilé výdaje v tis. Kč)					Nezpůsobilé výdaje (tis. Kč)
		Program	Prioritní osa / Priorita Unie	Investiční prioritní OP/ Prioritní oblast	Specifický cíl OP/operace PRV	Celkové způsobilé výdaje (CZV)	Z toho Podpora		Z toho Vlastní zdroje příjemce		
							Příspěvek Unie (a)	Národní veřejné zdroje (SR, SF) (b)	Národní veřejné zdroje (kraj, obec, jiné) (c)	Národní soukromé zdroje	
SC 1.1 Podpora podnikání	<b>O 1.1.1</b> Podpora zemědělského podnikání - investice do hmotného majetku (FICHE PRV 1)	PRV	6	6B	Čl. 17, odst.1 písm. 4	4000,00	1500,00	500,00	0,00	2000,00	0,00
	<b>O 1.1.2</b> Zemědělství - zpracování zemědělských produktů (FICHE PRV 2)	PRV	6	6B	Čl. 17, odst. 1, písm. b)	0,00	0,00	0,00	0,00	0,00	0,00
	<b>O 1.1.3</b> Rozvoj podnikání na venkově a rozvoj venkovské turistiky, vč. agroturistiky (FICHE PRV 3)	PRV	6	6B	Čl. 19, odst.1 písm. b	3750,00	1125,00	375,00	0,00	2250,00	0,00
	<b>O 1.1.4</b> Předávání znalostí a zkušeností (FICHE PRV 4)	PRV	6	6B	Čl. 14	0,00	0,00	0,00	0,00	0,00	0,00

	<b>O 1.1.5</b> Podpora sociálního podnikání- investice (IROP 4)	IROP	4	9d	4.1	2000,00	1900,00	0,00	0,00	100,00	0,00
	<b>O 1.1.6</b> Sociální podnikání – podpora provozu	OPZ	PO2	IP3	2.3	0,00	0,00	0,00	0,00	0,00	0,00
<b>SC 1.2</b> Zvýšení lokální zaměstnanosti	<b>O 1.2.1</b> Podpora lokální zaměstnanosti (OPZ 4)	OPZ	PO2	IP3	2.3	0,00	0,00	0,00	0,00	0,00	0,00
	<b>O 1.2.2</b> Podpora péče o děti zaměstnaných rodičů (OPZ 2)	OPZ	PO2	IP3	2.3	725,60	616,76	81,84	15,00	12,00	0,00
<b>SC 2.2</b> Podpora klíčových kompetencí a inkluzivního vzdělávání	<b>O 2.2.1</b> Kvalitní školy pro všechny – investice (IROP 5)	IROP	4	9d	4.1	2220,00	2109,00	0,00	111,00	0,00	0,00
<b>SC 2.3</b> Rozvoj alternativní dopravy a bezpečnost v obcích	<b>O 2.3.1</b> Bezpečně na kole, pěšky i veřejnou dopravou (IROP 1)	IROP	4	9d	4.1	4210,53	4000,00	0,00	210,53	0,00	0,00

SC 2.4 Prevence sociálního vyloučení a negativních jevů	<b>O 2.4.1</b> Sociální služby a komunitní centra - investiční záměry (IROP 3)	IROP	4	9d	4.1	0,00	0,00	0,00	0,00	0,00	0,00
	<b>O 2.4.2</b> Podpora provozu sociálních služeb a komunitních center v území MAS - neinvestiční záměry (OPZ 1)	OPZ	PO2	IP3	2.3	1000,00	850,00	150,00	0,00	0,00	0,00
SC 2.5 Zkvalitnění řízení rizik a řešení katastrof	<b>O 2.5.1</b> Odolnost jednotek SDH II a III stupně (IROP 2)	IROP	4	9d	4.1	4210,52	4000,00	0,00	210,52	0,00	0,00
SC 2.8 spolupráce MAS	<b>O 2.8.2</b> Projekty spolupráce MAS (FICHE PRV 5)	PRV	6	6B	Čl. 44	0,00	0,00	0,00	0,00	0,00	0,00
SC 3.1 Posílení biodiverzity	<b>O 3.1.1</b> Likvidace invazivních druhů rostlin (OPŽP 1)	OPŽP	SC2			0,00	0,00	0,00	0,00	0,00	0,00
	<b>O 3.1.2</b> Výsadba dřevin (OPŽP 2)	OPŽP	SC2			1078,83	917,00	0,00	0,00	161,83	0,00



2022											
Specifický cíl SCLLD	Opatření SCLLD	IDENTIFIKACE programu				PLÁN FINANCOVÁNÍ (způsobilé výdaje v tis. Kč)					Nezpůsobilé výdaje (tis. Kč)
		Program	Prioritní osa / Priorita Unie	Investiční prioritní OP/ Prioritní oblast	Specifický cíl OP/operace PRV	Celkové způsobilé výdaje (CZV)	Z toho Podpora		Z toho Vlastní zdroje příjemce		
							Příspěvek Unie (a)	Národní veřejné zdroje (SR, SF) (b)	Národní veřejné zdroje (kraj, obec, jiné) (c)	Národní soukromé zdroje	
SC 1.1 Podpora podnikání	<b>O 1.1.1</b> Podpora zemědělského podnikání - investice do hmotného majetku (FICHE PRV 1)	PRV	6	6B	Čl. 17, odst.1 písm. 4	0,00	0,00	0,00	0,00	0,00	0,00
	<b>O 1.1.2</b> Zemědělství - zpracování zemědělských produktů (FICHE PRV 2)	PRV	6	6B	Čl. 17, odst. 1, písm. b)	0,00	0,00	0,00	0,00	0,00	0,00
	<b>O 1.1.3</b> Rozvoj podnikání na venkově a rozvoj venkovské turistiky, vč. agroturistiky (FICHE PRV 3)	PRV	6	6B	Čl. 19, odst. 1 písm. b)	0,00	0,00	0,00	0,00	0,00	0,00

SC 1.1 Podpora podnikání	<b>O 1.1.4</b> Předávání znalostí a zkušeností (FICHE PRV 4)	PRV	6	6B	Čl. 14	0,00	0,00	0,00	0,00	0,00	0,00
	<b>O 1.1.5</b> Podpora sociálního podnikání - investice (IROP 4)	IROP	4	9d	4.1	0,00	0,00	0,00	0,00	0,00	0,00
	<b>O 1.1.6</b> Sociální podnikání – podpora provozu	OPZ	PO2	IP3	2.3	0,00	0,00	0,00	0,00	0,00	0,00
SC 1.2 Zvýšení lokální zaměstnanosti	<b>O 1.2.1</b> Podpora lokální zaměstnanosti (OPZ 4)	OPZ	PO2	IP3	2.3	0,00	0,00	0,00	0,00	0,00	0,00
	<b>O 1.2.2</b> Podpora péče o děti zaměstnaných rodičů (OPZ 2)	OPZ	PO2	IP3	2.3	500,00	425,00	45,00	0,00	30,00	0,00
SC 2.2 Podpora klíčových kompetencí a inkluzivního vzdělávání	<b>O 2.2.1</b> Kvalitní školy pro všechny – investice (IROP 5)	IROP	4	9d	4.1	1052,63	1000,00	0,00	52,63	0,00	0,00
SC 2.3 Rozvoj alternativní dopravy a bezpečnost v obcích	<b>O 2.3.1</b> Bezpečně na kole, pěšky i veřejnou dopravou (IROP 1)	IROP	4	9d	4.1	0,00	0,00	0,00	0,00	0,00	0,00

SC 2.4 Prevence sociálního vyloučení a negativních jevů	<b>O 2.4.1</b> Sociální služby a komunitní centra - investiční záměry (IROP 3)	IROP	4	9d	4.1	1052,63	1000,00	0,00	0,00	52,63	0,00
SC 2.4 Prevence sociálního vyloučení a negativních jevů	<b>O 2.4.2</b> Podpora provozu sociálních služeb a komunitních center v území MAS - neinvestiční záměry (OPZ 1)	OPZ	PO2	IP3	2.3	600,00	510,00	90,00	0,00	0,00	0,00
SC 2.5 Zkvalitnění řízení rizik a řešení katastrof	<b>O 2.5.1</b> Odolnost jednotek SDH II a III stupně (IROP 2)	IROP	4	9d	4.1	0,00	0,00	0,00	0,00	0,00	0,00
SC 2.8 spolupráce MAS	<b>O 2.8.2</b> Projekty spolupráce MAS (FICHE PRV 5)	PRV	6	6B	Čl. 44	0,00	0,00	0,00	0,00	0,00	0,00
SC 3.1 Posílení biodiverzity	<b>O 3.1.1</b> Likvidace invazivních druhů rostlin (OPŽP 1)	OPŽP	SC2			0,00	0,00	0,00	0,00	0,00	0,00
	<b>O 3.1.2</b> Výsadba dřevin (OPŽP 2)	OPŽP	SC2			1078,83	917,00	0,00	0,00	161,83	0,00

2023											
Specifický cíl SCLLD	Opatření SCLLD	IDENTIFIKACE programu				PLÁN FINANCOVÁNÍ (způsobilé výdaje v tis. Kč)					Nezpůsobilé výdaje (tis. Kč)
		Program	Prioritní osa / Priorita Unie	Investiční prioritní OP/ Prioritní oblast	Specifický cíl OP/operace PRV	Celkové způsobilé výdaje (CZV)	Z toho Podpora		Z toho Vlastní zdroje příjemce		
							Příspěvek Unie (a)	Národní veřejné zdroje (SR, SF) (b)	Národní veřejné zdroje (kraj, obec, jiné) (c)	Národní soukromé zdroje	
SC 1.1 Podpora podnikání	<b>O 1.1.1</b> Podpora zemědělského podnikání - investice do hmotného majetku (FICHE PRV 1)	PRV	6	6B	Čl. 17, odst.1 písm. 4	0,00	0,00	0,00	0,00	0,00	0,00
	<b>O 1.1.2</b> Zemědělství - zpracování zemědělských produktů (FICHE PRV 2)	PRV	6	6B	Čl. 17, odst. 1, písm. b)	0,00	0,00	0,00	0,00	0,00	0,00
	<b>O 1.1.3</b> Rozvoj podnikání na venkově a rozvoj venkovské turistiky, vč. agroturistiky (FICHE PRV 3)	PRV	6	6B	Čl. 19, odst.1 písm. b	0,00	0,00	0,00	0,00	0,00	0,00

	<b>O 1.1.4</b> Předávání znalostí a zkušeností (FICHE PRV 4)	PRV	6	6B	Čl. 14	0,00	0,00	0,00	0,00	0,00	0,00
	<b>O 1.1.5</b> Podpora sociálního podnikání - investic (IROP 4)	IROP	4	9d	4.1	0,00	0,00	0,00	0,00	0,00	0,00
	<b>O 1.1.6</b> Sociální podnikání – podpora provozu	OPZ	PO2	IP3	2.3	0,00	0,00	0,00	0,00	0,00	0,00
SC 1.2 Zvýšení lokální zaměstnanosti	<b>O 1.2.1</b> Podpora lokální zaměstnanosti (OPZ 4)	OPZ	PO2	IP3	2.3	0,00	0,00	0,00	0,00	0,00	0,00
	<b>O 1.2.2</b> Podpora péče o děti zaměstnaných rodičů (OPZ 2)	OPZ	PO2	IP3	2.3	300,00	255,00	27,00	0,00	18,00	0,00
SC 2.2 Podpora klíčových kompetencí a inkluzivního vzdělávání	<b>O 2.2.1</b> Kvalitní školy pro všechny – investice (IROP 5)	IROP	4	9d	4.1	0,00	0,00	0,00	0,00	0,00	0,00

SC 2.3 Rozvoj alternativní dopravy a bezpečnost v obcích	<b>O 2.3.1</b> Bezpečně na kole, pěšky i veřejnou dopravou (IROP 1)	IROP	4	9d	4.1	4084,21	3880,00	0,00	204,21	0,00	0,00
SC 2.4 Prevence sociálního vyloučení a negativních jevů	<b>O 2.4.1</b> Sociální služby a komunitní centra - investiční záměry (IROP 3)	IROP	4	9d	4.1	0,00	0,00	0,00	0,00	0,00	0,00
	<b>O 2.4.2</b> Podpora provozu sociálních služeb a komunitních center v území MAS - neinvestiční záměry (OPZ 1)	OPZ	PO2	IP3	2.3	0,00	0,00	0,00	0,00	0,00	0,00
SC 2.5 Zkvalitnění řízení rizik a řešení katastrof	<b>O 2.5.1</b> Odolnost jednotek SDH II a III stupně (IROP 2)	IROP	4	9d	4.1	0,00	0,00	0,00	0,00	0,00	0,00
SC 2.8 spolupráce MAS	<b>O 2.8.2</b> Projekty spolupráce MAS (FICHE PRV 5)	PRV	6	6B	Čl. 44	0,00	0,00	0,00	0,00	0,00	0,00
SC 3.1 Posílení biodiverzity	<b>O 3.1.1</b> Likvidace invazivních druhů rostlin (OPŽP 1)	OPŽP	SC2			0,00	0,00	0,00	0,00	0,00	0,00
	<b>O 3.1.2</b> Výsadba dřevin (OPŽP 2)	OPŽP	SC2			0,00	0,00	0,00	0,00	0,00	0,00



CELKEM (2015 – 2023)											
Specifický cíl SCLLD	Opatření SCLLD	IDENTIFIKACE programu				PLÁN FINANCOVÁNÍ (způsobilé výdaje v tis. Kč)					Nezpůsobilé výdaje (tis. Kč)
		Program	Prioritní osa / Priorita Unie	Investiční priorita OP/ Prioritní oblast	Specifický cíl OP/operace PRV	Celkové způsobilé výdaje (CZV)	Z toho Podpora		Z toho Vlastní zdroje příjemce		
							Příspěvek Unie (a)	Národní veřejné zdroje (SR, SF) (b)	Národní veřejné zdroje (kraj, obec, jiné) (c)	Národní soukromé zdroje	
SC 1.1 Podpora podnikání	<b>O 1.1.1</b> Podpora zemědělského podnikání - investice do hmotného majetku (FICHE PRV 1)	PRV	6	6B	Čl. 17, odst.1 písm. 4	22000,00	8250,00	2750,00	0,00	11000,00	0,00
	<b>O 1.1.2</b> Zemědělství - zpracování zemědělských produktů (FICHE PRV 2)	PRV	6	6B	Čl. 17, odst. 1, písm. b)	10000,00	3750,00	1250,00	0,00	5000,00	0,00
	<b>O 1.1.3</b> Rozvoj podnikání na venkově a rozvoj venkovské turistiky, vč. agroturistiky (FICHE PRV 3)	PRV	6	6B	Čl. 19, odst.1 písm. b)	17500,00	5250,00	1750,00	0,00	10500,00	0,00
	<b>O 1.1.4</b> Předávání znalostí a zkušeností (FICHE PRV 4)	PRV	6	6B	čl. 14	282,00	179,77	59,93	0,00	42,30	0,00

	<b>O 1.1.5</b> Podpora sociálního podnikání - investice (IROP 4)	IROP	4	9d	4.1	4000,00	3800,00	0,00	0,00	200,00	0,00
	<b>O 1.1.6</b> Sociální podnikání – podpora provozu	OPZ	PO2	IP3	2.3	3000,00	2550,00	0,00	0,00	450,00	0,00
SC 1.2 Zvýšení lokální zaměstnanosti	<b>O 1.2.1</b> Podpora lokální zaměstnanosti (OPZ 4)	OPZ	PO2	IP3	2.3	2000,00	1700,00	240,00	0,00	60,00	0,00
	<b>O 1.2.2</b> Podpora péče o děti zaměstnaných rodičů (OPZ 2)	OPZ	PO2	IP3	2.3	3752,00	3189,20	452,80	50,00	60,00	0,00
SC 2.2 Podpora klíčových kompetencí a inkluzivního vzdělávání	<b>O 2.2.1</b> Kvalitní školy pro všechny – investice (IROP 5)	IROP	4	9d	4.1	14851,57	14109,00	0,00	742,57	0,00	0,00
SC 2.3 Rozvoj alternativní dopravy a bezpečnost v obcích	<b>O 2.3.1</b> Bezpečně na kole, pěšky i veřejnou dopravou (IROP 1)	IROP	4	9d	4.1	18947,38	18000,00	0,00	947,38	0,00	0,00
SC 2.4 Prevence sociálního vyloučení a negativních jevů	<b>O 2.4.1</b> Sociální služby a komunitní centra - investiční záměry (IROP 3)	IROP	4	9d	4.1	3157,89	3000,00	0,00	0,00	157,89	0,00

	<b>O 2.4.2</b> Podpora provozu sociálních služeb a komunitních center v území MAS - neinvestiční záměry (OPZ 1)	OPZ	PO2	IP3	2.3	3000,00	2550,00	450,00	0,00	0,00	0,00
SC 2.5 Zkvalitnění řízení rizik a řešení katastrof	<b>O 2.5.1</b> Odolnost jednotek SDH II a III stupně (IROP 2)	IROP	4	9d	4.1	6315,78	6000,00	0,00	315,78	0,00	0,00
SC 2.8 spolupráce MAS	<b>O 2.8.2</b> Projekty spolupráce MAS (FICHE PRV 5)	PRV	6	6B	Čl. 44	1304,47	831,60	277,20	0,00	195,67	0,00
SC 3.1 Posílení biodiverzity	<b>O 3.1.1</b> Likvidace invazivních druhů rostlin (OPŽP 1)	OPŽP	SC2			1005,88	855,00	0,00	0,00	150,88	0,00
	<b>O 3.1.2</b> Výsadba dřevin (OPŽP 2)	OPŽP	SC2			5394,12	4585,00	0,00	0,00	809,12	0,00

Tabulka č. 2. *Financování SCLLD v jednotlivých letech a souhrnně podle specifických cílů operačních programů /opatření EZFRV (PRV) (v tis. Kč na 2 desetinná místa) – 2016 – 2023 (tabulka f)*

2016									
Programový rámec	Prioritní osa/Priorita Unie	Investiční priorita OP/Prioritní oblast	Specifický cíl OP/operace PRV	PLÁN FINANCOVÁNÍ (způsobilé výdaje v tis. Kč)					Nezpůsobilé výdaje (tis. Kč)
				Celkové způsobilé výdaje (CZV)	Z toho Podpora		Z toho Vlastní zdroje příjemce		
					Příspěvek Unie(a)	Národní veřejné zdroje (SR, SF) (b)	Národní veřejné zdroje (kraj, obec, jiné) (c)	Národní soukromé zdroje	
OPZ	PO2	IP3	2.3	0,00	0,00	0,00	0,00	0,00	0,00
PRV	6	6B		0,00	0,00	0,00	0,00	0,00	0,00
IROP	4	9d	4.1.	0,00	0,00	0,00	0,00	0,00	0,00
OPŽP	SC2			0,00	0,00	0,00	0,00	0,00	0,00

2017									
Programový rámec	Prioritní osa/Priorita Unie	Investiční priorita OP/Prioritní oblast	Specifický cíl OP/operace PRV	PLÁN FINANCOVÁNÍ (způsobilé výdaje v tis. Kč)					Nezpůsobilé výdaje (tis. Kč)
				Celkové způsobilé výdaje (CZV)	Z toho Podpora		Z toho Vlastní zdroje příjemce		
					Příspěvek Unie(a)	Národní veřejné zdroje (SR, SF) (b)	Národní veřejné zdroje (kraj, obec, jiné) (c)	Národní soukromé zdroje	
OPZ	PO2	IP3	2.3	800,00	680,00	108,00	0,00	12,00	0,00
PRV	6	6B		17750,00	6375,00	2125,00	0,00	9250,00	0,00
IROP	4	9d	4.1.	0,00	0,00	0,00	0,00	0,00	0,00
OPŽP	SC2			529,41	450,00	0,00	0,00	79,41	0,00

2018									
Programový rámec	Prioritní osa/Priorita Unie	Investiční priorita OP/Prioritní oblast	Specifický cíl OP/operace PRV	PLÁN FINANCOVÁNÍ (způsobilé výdaje v tis. Kč)					Nezpůsobilé výdaje (tis. Kč)
				Celkové způsobilé výdaje (CZV)	Z toho Podpora		Z toho Vlastní zdroje příjemce		
					Příspěvek Unie (a)	Národní veřejné zdroje (SR, SF) (b)	Národní veřejné zdroje (kraj, obec, jiné)(c)	Národní soukromé zdroje	
OPZ	PO2	IP3	2.3	2600,00	2210,00	270,00	0,00	120,00	0,00
PRV	6	6B		7370,23	2804,77	934,93	0,00	3630,53	0,00
IROP	4	9d	4.1.	13221,05	12560,00	0,00	661,05	0,00	0,00
OPŽP	SC2			1337,64	1137,00	0,00	0,00	200,64	0,00

2019									
Programový rámec	Prioritní osa/Priorita Unie	Investiční priorita OP/Prioritní oblast	Specifický cíl OP/operace PRV	PLÁN FINANCOVÁNÍ (způsobilé výdaje v tis. Kč)					Nezpůsobilé výdaje (tis. Kč)
				Celkové způsobilé výdaje (CZV)	Z toho Podpora		Z toho Vlastní zdroje příjemce		
					Příspěvek Unie (a)	Národní veřejné zdroje (SR, SF) (b)	Národní veřejné zdroje (kraj, obec, jiné)(c)	Národní soukromé zdroje	
OPZ	PO2	IP3	2.3	3050,40	2592,84	204,56	10,00	243,00	0,00
PRV	6	6B		8500,00	3000,00	1000,00	0,00	4500,00	0,00
IROP	4	9d	4.1.	9368,42	8900,00	0,00	368,42	100,00	0,00
OPŽP	SC2			1208,23	1027,00	0,00	0,00	181,23	0,00

2020									
Programový rámec	Prioritní osa/Priorita Unie	Investiční priorita OP/Prioritní oblast	Specifický cíl OP/operace PRV	PLÁN FINANCOVÁNÍ (způsobilé výdaje v tis. Kč)					Nezpůsobilé výdaje (tis. Kč)
				Celkové způsobilé výdaje (CZV)	Z toho Podpora		Z toho Vlastní zdroje příjemce		
					Příspěvek Unie (a)	Národní veřejné zdroje (SR, SF) (b)	Národní veřejné zdroje (kraj, obec, jiné) (c)	Národní soukromé zdroje	
OPZ	PO2	IP3	2.3	2176,00	1849,60	166,40	25,00	135,00	0,00
PRV	6	6B		9716,24	3456,60	1152,20	0,00	5107,44	0,00
IROP	4	9d	4.1.	5852,63	5560,00	0,00	187,37	105,26	0,00
OPŽP	SC2			1167,06	992,00	0,00	0,00	175,06	0,00

2021									
Programový rámec	Prioritní osa/Priorita Unie	Investiční priorita OP/Prioritní oblast	Specifický cíl OP/operace PRV	PLÁN FINANCOVÁNÍ (způsobilé výdaje v tis. Kč)					Nezpůsobilé výdaje (tis. Kč)
				Celkové způsobilé výdaje (CZV)	Z toho Podpora		Z toho Vlastní zdroje příjemce		
					Příspěvek Unie (a)	Národní veřejné zdroje (SR, SF) (b)	Národní veřejné zdroje (kraj, obec, jiné) (c)	Národní soukromé zdroje	
,60OPZ	PO2	IP3	2.3	1725,60	1466,76	231,84	15,00	12,00	0,00
PRV	6	6B		7750,00	2625,00	875,00	0,00	4250,00	0,00
IROP	4	9d	4.1.	12641,05	12009,00	0,00	532,05	100,00	0,00
OPŽP	SC2			1078,83	917,00	0,00	0,00	161,83	0,00



2022									
Programový rámec	Prioritní osa/Priorita Unie	Investiční priorita OP/Prioritní oblast	Specifický cíl OP/operace PRV	PLÁN FINANCOVÁNÍ (způsobilé výdaje v tis. Kč)					Nezpůsobilé výdaje (tis. Kč)
				Celkové způsobilé výdaje (CZV)	Z toho Podpora		Z toho Vlastní zdroje příjemce		
					Příspěvek Unie (a)	Národní veřejné zdroje (SR, SF) (b)	Národní veřejné zdroje (kraj, obec, jiné) (c)	Národní soukromé zdroje	
OPZ	PO2	IP3	2.3	1100,00	935,00	135,00	0,00	30,00	0,00
PRV	6	6B		0,00	0,00	0,00	0,00	0,00	0,00
IROP	4	9d	4.1.	2105,26	2000,00	0,00	52,63	52,63	0,00
OPŽP	SC2			1078,83	917,00	0,00	0,00	161,83	0,00

2023									
Programový rámec	Prioritní osa/Priorita Unie	Investiční priorita OP/Prioritní oblast	Specifický cíl OP/operace PRV	PLÁN FINANCOVÁNÍ (způsobilé výdaje v tis. Kč)					Nezpůsobilé výdaje (tis. Kč)
				Celkové způsobilé výdaje (CZV)	Z toho Podpora		Z toho Vlastní zdroje příjemce		
					Příspěvek Unie (a)	Národní veřejné zdroje (SR, SF) (b)	Národní veřejné zdroje (kraj, obec, jiné)(c)	Národní soukromé zdroje	
OPZ	PO2	IP3	2.3	300,00	255,00	27,00	0,00	18,00	0,00
PRV	6	6B		0,00	0,00	0,00	0,00	0,00	0,00
IROP	4	9d	4.1.	4084,21	3880,00	0,00	204,21	0,00	0,00
OPŽP	SC2			0,00	0,00	0,00	0,00	0,00	0,00

CELKEM (2016 – 2023)									
Programový rámec	Prioritní osa/Priorita Unie	Investiční priorita OP/Prioritní oblast	Specifický cíl OP/operace PRV	PLÁN FINANCOVÁNÍ (způsobilé výdaje v tis. Kč)					Nezpůsobilé výdaje (tis. Kč)
				Celkové způsobilé výdaje (CZV)	Z toho Podpora		Z toho Vlastní zdroje příjemce		
					Příspěvek Unie (a)	Národní veřejné zdroje (SR, SF) (b)	Národní veřejné zdroje (kraj, obec, jiné) (c)	Národní soukromé zdroje	
OPZ	PO2	IP3	2.3	11 752,00	9 989,20	1042,80	50,00	570,00	0,00
PRV	6	6B		51 086,47	18 261,37	6 087,13	0,00	26 737,97	0,00
IROP	4	9d	4.1.	47 272,62	44 909,00	0,00	2005,73	357,89	0,00
OPŽP	SC2			6 400,00	5 440,00	0,00	0,00	960,00	0,00

Tabulka č. 3. Financování podle programů a ESI fondů (Podpora v tisících Kč) – 2016 - 2023

2016				
Fond	Program	Příspěvek Unie (tis. Kč)	Národní spolufinancování (tis. Kč)	Podpora (tis. Kč)
EFRR	IROP	0,00	0,00	0,00
	OP ŽP	0,00	0,00	0,00
	<b>Celkem EFRR</b>	<b>0,00</b>	<b>0,00</b>	<b>0,00</b>
ESF	OP Z	0,00	0,00	0,00
	<b>Celkem ESF</b>	<b>0,00</b>	<b>0,00</b>	<b>0,00</b>
EZFRV	PRV	0,00	0,00	0,00
	<b>Celkem EZFRV</b>	<b>0,00</b>	<b>0,00</b>	<b>0,00</b>
<b>Celkem</b>	<b>Celkem</b>	<b>0,00</b>	<b>0,00</b>	<b>0,00</b>

2017				
Fond	Program	Příspěvek Unie (tis. Kč)	Národní spolufinancování (tis. Kč)	Podpora (tis. Kč)
EFRR	IROP	0,00	0,00	0,00
	OP ŽP	450,00	0,00	450,00
	<b>Celkem EFRR</b>	<b>450,00</b>	<b>0,00</b>	<b>450,00</b>
ESF	OP Z	680,00	108,00	788,00
	<b>Celkem ESF</b>	<b>680,00</b>	<b>108,00</b>	<b>788,00</b>
EZFRV	PRV	6375,00	2125,00	8500,00
	<b>Celkem EZFRV</b>	<b>6375,00</b>	<b>2125,00</b>	<b>8500,00</b>
<b>Celkem</b>	<b>Celkem</b>	<b>7505,00</b>	<b>2233,00</b>	<b>9738,00</b>

2018				
Fond	Program	Příspěvek Unie (tis. Kč)	Národní spolufinancování (tis. Kč)	Podpora (tis. Kč)
EFRR	IROP	12560,00	0,00	12560,00
	OP ŽP	1137,00	0,00	1137,00
	<b>Celkem EFRR</b>	<b>13697,00</b>	<b>0,00</b>	<b>13697,00</b>
ESF	OP Z	2210,00	270,00	2480,00
	<b>Celkem ESF</b>	<b>2210,00</b>	<b>270,00</b>	<b>2480,00</b>
EZFRV	PRV	2804,77	934,93	3739,70
	<b>Celkem EZFRV</b>	<b>2804,77</b>	<b>934,93</b>	<b>3739,70</b>
<b>Celkem</b>	<b>Celkem</b>	<b>18711,77</b>	<b>1204,93</b>	<b>19916,70</b>

2019				
Fond	Program	Příspěvek Unie (tis. Kč)	Národní spolufinancování (tis. Kč)	Podpora (tis. Kč)
EFRR	IROP	8900,00	0,00	8900,00
	OP ŽP	1027,00	0,00	1027,00
	<b>Celkem EFRR</b>	<b>9927,00</b>	<b>0,00</b>	<b>9927,00</b>
ESF	OP Z	2592,84	204,56	2797,40
	<b>Celkem ESF</b>	<b>2592,84</b>	<b>204,56</b>	<b>2797,40</b>
EZFRV	PRV	3000,00	1000,00	4000,00
	<b>Celkem EZFRV</b>	<b>3000,00</b>	<b>1000,00</b>	<b>4000,00</b>
<b>Celkem</b>	<b>Celkem</b>	<b>15519,84</b>	<b>1204,56</b>	<b>16724,40</b>

2020				
Fond	Program	Příspěvek Unie (tis. Kč)	Národní spolufinancování (tis. Kč)	Podpora (tis. Kč)
EFRR	IROP	5560,00	0,00	5560,00
	OP ŽP	992,00	0,00	992,00
	<b>Celkem EFRR</b>	<b>6552,00</b>	<b>0,00</b>	<b>6552,00</b>
ESF	OP Z	1849,60	166,40	2016,00
	<b>Celkem ESF</b>	<b>1849,6</b>	<b>166,40</b>	<b>2016,00</b>
EZFRV	PRV	3456,60	1152,20	4608,80
	<b>Celkem EZFRV</b>	<b>3456,60</b>	<b>1152,20</b>	<b>4608,80</b>
<b>Celkem</b>	<b>Celkem</b>	<b>11858,20</b>	<b>1318,60</b>	<b>13176,80</b>

2021				
Fond	Program	Příspěvek Unie (tis. Kč)	Národní spolufinancování (tis. Kč)	Podpora (tis. Kč)
EFRR	IROP	12009,00	0,00	12009,00
	OP ŽP	917,00	0,00	917,00
	<b>Celkem EFRR</b>	<b>12926,00</b>	<b>0,00</b>	<b>12926,00</b>
ESF	OPZ	1466,76	231,84	1698,60
	<b>Celkem ESF</b>	<b>1466,76</b>	<b>231,84</b>	<b>1698,60</b>
EZFRV	PRV	2625,00	875,00	3500,00
	<b>Celkem EZFRV</b>	<b>2625,00</b>	<b>875,00</b>	<b>3500,00</b>
<b>Celkem</b>	<b>Celkem</b>	<b>17017,76</b>	<b>1106,84</b>	<b>18124,60</b>

2022				
Fond	Program	Příspěvek Unie (tis. Kč)	Národní spolufinancování (tis. Kč)	Podpora (tis. Kč)
EFRR	IROP	2000,00	0,00	2000,00
	OP ŽP	917,00	0,00	917,00
	<b>Celkem EFRR</b>	<b>2917,00</b>	<b>0,00</b>	<b>2917,00</b>
ESF	OP Z	935,00	135,00	1070,00
	<b>Celkem ESF</b>	<b>935,00</b>	<b>135,00</b>	<b>1070,00</b>
EZFRV	PRV	0,00	0,00	0,00
	<b>Celkem EZFRV</b>	<b>0,00</b>	<b>0,00</b>	<b>0,00</b>
<b>Celkem</b>	<b>Celkem</b>	<b>3852,00</b>	<b>135,00</b>	<b>3987,00</b>

2023				
Fond	Program	Příspěvek Unie (tis. Kč)	Národní spolufinancování (tis. Kč)	Podpora (tis. Kč)
EFRR	IROP	3880,00	0,00	3880,00
	OP ŽP	0,00	0,00	0,00
	<b>Celkem EFRR</b>	<b>3880,00</b>	<b>0,00</b>	<b>3880,00</b>
ESF	OP Z	255,00	27,00	282,00
	<b>Celkem ESF</b>	<b>255,00</b>	<b>27,00</b>	<b>282,00</b>
EZFRV	PRV	0,00	0,00	0,00
	<b>Celkem EZFRV</b>	<b>0,00</b>	<b>0,00</b>	<b>0,00</b>
<b>Celkem</b>	<b>Celkem</b>	<b>4135,00</b>	<b>27,00</b>	<b>4162,00</b>

CELKEM (2016 – 2023)				
Fond	Program	Příspěvek Unie (tis. Kč)	Národní spolufinancování (tis. Kč)	Podpora (tis. Kč)
EFRR	IROP	44 909,00	0,00	44 909,00
	OP ŽP	5 440,00	0,00	5 440,00
	<b>Celkem EFRR</b>	<b>50 349,00</b>	<b>0,00</b>	<b>50 349,00</b>
ESF	OP Z	9 989,20	1142,80	11132,00
	<b>Celkem ESF</b>	<b>9 989,20</b>	<b>1142,80</b>	<b>11132,00</b>
EZFRV	PRV	18 261,37	6 087,13	24 348,50
	<b>Celkem EZFRV</b>	<b>18 261,37</b>	<b>6 087,13</b>	<b>24 348,50</b>
<b>Celkem</b>	<b>Celkem</b>	<b>78 599,57</b>	<b>7229,93</b>	<b>85829,50</b>

### 1.1.2 Indikátory

Indikátory vycházejí z programových dokumentů. Vůči ŘO jsou závazné pouze indikátory výstupové. Milníky jsou průběžné cíle stanovené k roku 2018 v rámci prioritní osy. Vyjadřují zamýšlený pokrok naplánovaný k určitému termínu (tj. do konce roku 2018). Milníky jsou pro každý operační program stanoveny v textu programového dokumentu. Nositelé integrovaných nástrojů uvádí ve strategii výchozí a cílové hodnoty vybraných indikátorů. V případě, že je pro daný indikátor stanoven v programovém dokumentu také milník, je v tabulce uvedena i hodnotu milníku, tj. hodnota, která bude naplněna integrovanými projekty strategie, jejichž realizace bude ukončena nejpozději 31. 12. 2018.

Tabulka č. 4. Indikátory (tabulka g)

Specifický cíl SCLLD	Opa-řření SCLLD	IDENTIFIKACE programu				Identifikace indikátorů				Hodnoty indikátorů					Odůvodnění, jakým způsobem byly hodnoty stanoveny
		Program	Prioritní osa OP/ Priorita Unie	Investiční prioritní OP/ Prioritní oblast	Specifický cíl OP/ operace PRV	Kód NČZ2014+	Název indikátoru	Měrná jednotka	Typ indikátoru (výstup/výsledek)	Výchozí hodnota	Datum výchozí hodnoty	Cílová hodnota	Datum cílové hodnoty	Milník 31.12. 2018 (je-li ŘO vyžadován)	
SC 1.1	O 1.1.1 Fiche 1 Podpora zemědělského podnikání – investice do hmotného majetku	PRV	6	6B	Čl. 17, odst. 1 písm. a)	93701	Počet podpořených podniků/příjemců	Podnik /příjemce	výstup	0	31.12. 2015	9	31.12. 2023	5	Indikátor byl stanoven na základě zjišťování absorpce a potřeb území, které byly zjišťovány v rámci jednání s pracovními skupinami.. Vzhledem k plánované alokaci na fichi 1 a preferenční kritérium podpora menších projektů je předpoklad naplnění kritéria v plánované výši.
						94800	Pracovní místa vytvořená v rámci podpořených projektů (Leader)	FTE	Výsledek	0	31.12. 2015	3	31.12. 2023	1	Indikátor byl stanoven na základě zjišťování absorpce a potřeb území, které byly zjišťovány v rámci jednání s pracovní skupinou zemědělců.
	O 1.1.2 Fiche 2 Zemědělství - Zpracování zemědělských produktů	PRV	6	6B	Čl. 17, odst. 1, písm. b)	93701	Počet podpořených podniků/příjemců	Podnik /příjemce	výstup	0	31.12. 2015	3	31.12. 2023	2	Indikátor byl stanoven na základě zjišťování absorpce a potřeb území. V území je nevyužitý potenciál zejména v oblasti ovocnářství (kde se nabízí možnost zpracování ovoce – sušárny, moštárny apod., dále v oblasti pěstování a zpracování produktů ze zeleniny a další . Současně byl zaznamenán zájem o budování sýráren a bouráren masa, kdy by byly produkty určeny pro místní trh. Vzhledem k alokaci, jsou v indikátoru 93701 uvedeny pouze 3 podniky.
						94800	Pracovní místa vytvořená v rámci podpořených projektů (Leader)	FTE	výsledek	0	31.12. 2015	2	31.12. 2023	1	Indikátor byl stanoven na základě zjišťování absorpce a potřeb území. Při zjišťování byla v rámci pracovní skupiny se zemědělci konzultována reálnost vytvoření pracovních míst. . Vzhledem k získaným poznatkům je reálný předpoklad, že se indikátor v plánované míře naplní.
	O 1.1.3 Fiche 3 Rozvoj podnikání na venkově a rozvoj venkovské turistiky, vč. agroturistiky	PRV	6	6B	Čl. 19, odst. 1 písm. b)	93701	Počet podpořených podniků/příjemců	Podnik /příjemce	výstup	0	31.12. 2015	7	31.12. 2023	3	Indikátor byl stanoven na základě zjišťování absorpce a potřeb území. V území je potenciál pro rozvoj služeb související s agroturistikou i venkovskou turistikou a zájem podnikatelů a živnostníků v možných podporovaných oborech. Vzhledem k alokaci na tuto fichi byl stanoven počet podpořených podniků na 7.
						94800	Pracovní místa vytvořená v rámci podpořených projektů (Leader)	FTE	výsledek	0	31.12. 2015	1	31.12. 2023	0	Indikátor byl stanoven na základě zjišťování absorpce a potřeb území. V této fichi se nepředpokládá výrazný nárůst počtu pracovních míst.
	O 1.1.4 Fiche 4 Předávání znalostí a zkušeností	PRV	6	6B	Čl. 14	92301	Počet účastníků vzdělávání (jen vzdělávací akce)	osoby	výstup	0	31.12. 2015	25	31.12. 2023	10	V rámci zjišťování absorpce území, a projednání v pracovních skupinách při nastavení finančního plánu a indikátorů, byl zaznamenán zájem o podporu vzdělávacích kurzů (sýrařství, zelinářství, dále pak kurzů zvyšujících znalosti při provádění zemědělské ekologické výroby, vzdělávání v oblasti nových technologií a postupů apod. Indikátor je nastaven na nižší úroveň, protože je těžké předem odhadnout skutečný zájem.
						Vlastní	Informační akce	akce	výstup	0	31.12. 2015	2	31.12. 2023	0	V rámci realizovaných projektů se předpokládá s realizací informačních akcí (exkurzí apod.). Jde o vlastní indikátor MAS.
						92030	T3 - Celkový počet vyškolených účastníků podle čl. 14 nařízení EU č. 1305/2013 (Vzdělávací akce)	participants	Výsledek	0	31.12. 2015	20	31.12. 2023	10	Hodnota indikátoru byla konzultována a odborníky zabývajícími se vzděláváním zemědělců. Uvedená hodnota byla stanovena i s ohledem na alokaci na tuto Fichi.



O 1.1.5 (IROP 4) Podpora sociálního podnikání - investice	IROP	4	9d	4.1	10000	Počet podniků pobírajících podporu	Podniky	výstup	0	31.12.2015	2	31.12.2023	1	V území byl zjišťován zájem o sociální podnikání. Z výstupů lze odvodit zájem o tento druh podnikání. Vzhledem k alokaci, kterou má MAS k dispozici podpoříme vybudování 2 nových malých sociálních podniků s předpokladem 5 zaměstnanců na plné úvazky v každém sociálním podniku. Předpoklad nákladů na jeden sociální podnik (jednotka indikátoru je 2,000.000,- Kč . Ve finančním plánu uvádíme 4 000.000,- Kč (dotace 3,800 000 Kč a spolufinancování příjemcem 200 000,- Kč) na oba projekty, (tj. 400.000,- Kč na jedno pracovní místo x 10 pracovních míst na plné úvazky v rámci dvou projektů). Hodnota milníku vychází z předpokladu, že bude zrealizován 1 sociální podnik.
					10102	Počet podniků pobírajících granty	Podniky	výstup	0	31.12.2015	2	31.12.2023	x	Indikátor je provázán s indikátorem 10000. V území byl zjišťován zájem o sociální podnikání. Z výstupů lze odvodit zájem o tento druh podnikání. Vzhledem k alokaci, kterou má MAS k dispozici podpoříme vybudování 2 nových malých sociálních podniků s předpokladem 5 zaměstnanců na plné úvazky v každém sociálním podniku. Předpoklad nákladů na jeden sociální podnik (jednotku indikátoru) je 2,000.000,- Kč . Ve finančním plánu uvádíme 4 000.000,- Kč (dotace 3,800 000 Kč a spolufinancování příjemcem 200 000,- Kč) na oba projekty, (tj. 400.000,- Kč na jedno pracovní místo x 10 pracovních míst na plné úvazky v rámci dvou projektů).
					10400	Zvýšení zaměstnanosti v podporovaných podnicích	FTE	výstup	0	31.12.2015	10	31.12.2023	x	V rámci alokace je možné podpořit 2 sociální podniky. Cena za jedno vytvořené pracovní místo je stanovena na 400.000,-Kč. Na základě toho byla stanovena cílová hodnota indikátoru 10, vzhledem k předpokladu podpoření dvou malých sociálních podniků každý o 5-ti zaměstnancích.
					10411	Míra nezaměstnanosti osob s nejnižším vzděláním	%	výsledek	28,5	31.12.2012	22	31.12.2023	x	MAS převzala hodnoty z programového dokumentu IROP.
					10105	Počet nových podniků, které dostávají podporu	podniky	výstup	0	31.12.2015	2	31.12.2023	x	MAS v rámci své SCLLD plánuje podpořit 2 nové sociální podniky. Nově vytvořený podnik vnikl méně než 3 roky před začátkem realizace projektu. V území byl zjišťován zájem o sociální podnikání. Z výstupů lze odvodit zájem o tento druh podnikání. Vzhledem k alokaci, kterou má MAS k dispozici podpoříme vybudování 2 malých sociálních podniků s předpokladem 5 zaměstnanců na plné úvazky v každém sociálním podniku. Předpoklad nákladů na jeden sociální podnik (jednotku indikátoru) je 2,000.000,- Kč . Ve finančním plánu uvádíme 4 000.000,- Kč (dotace 3,800 000 Kč a spolufinancování příjemcem 200 000,- Kč) na oba projekty, (tj. 400.000,- Kč na jedno pracovní místo x 10 pracovních míst na plné úvazky v rámci dvou projektů).
					10300	Soukromé investice odpovídající veřejné podpoře podniků (granty)	EUR	výstup	0	31.12.2015	7273	31.12.2023	x	Indikátor byl stanoven jako 5% soukromých zdrojů z plánované maximální ceny dvou sociálních podniků. ( přepočten na EUR podle kurzu 27,5 Kč/EUR ( Hodnota indikátoru je zaokrouhlena z 7272,727 )
					10403	Zvýšení zaměstnanosti v podporovaných podnicích se zaměřením na znevýhodněné skupiny	FTE	výstup	0	31.12.2015	4	31.12.2023	x	V rámci podpořených projektů se počítá s vytvořením 4 plných pracovních úvazků (FTE) osob ze znevýhodněných skupin. ( V každém podniku 2)
O 1.1.6 OPZ 3 Sociální podnikání – podpora provozu	OPZ	PO2	IP3	2.3.1	10213	Počet sociálních podniků vzniklých díky podpoře	organizace	výstup	0	31.12.2015	1	31.12.2023	x	Indikátor je stanoven v návaznosti na další indikátory v rámci alokace a informací z území bude podpořen 1 podnik (sociální), který vznikne díky podpoře.
					60000	Celkový počet účastníků	osoby	Výstup	0	31.12.2015	5	31.12.2023	x	Indikátor byl stanoven na základě zjišťování absorpce a potřeb území. Vzhledem k alokaci je možné podpořit max. 1 podnik, který zaměstnává 5 zaměstnanců po dobu 2 let.
					10211	Počet soc. podniků vzniklých díky podpoře, které fungují i po ukončení podpory	organizace	Výsledek	0	31.12.2015	1	31.12.2023	x	Indikátor byl stanoven na základě zjišťování absorpce a potřeb území. Vzhledem k alokaci je pravděpodobné podpořit max. 1 podnik. Předpoklad je, že tento podnik bude fungovat i po skončení podpory.
SC.1.2	OPZ	PO2	IP3	2.3.1	60000	Celkový počet účastníků	osoby	Výstup	0	31.12.2015	40	31.12.2023	x	cílová hodnota byla stanovena jako celkový počet účastníků kteří budou mít v rámci projektu vyšší než bagatelní podporu s ohledem na výši alokace
					62600	Účastníci, kteří získali kvalifikaci po ukončení své účasti	osoby	Výsledek	0	31.12.2015	10	31.12.2023	x	cílová hodnota byla stanovena na základě konzultace se subjekty, provádějícími srovnatelnou činnost a s ohledem na výši alokace ZV
					62800	Znevýhodnění účastníci, kteří po ukončení své účasti hledají zaměstnání, jsou v procesu	osoby	Výsledek	0	31.12.2015	20	31.12.2023	x	cílová hodnota byla stanovena na základě konzultací se subjekty provádějící srovnatelnou činnost a aktivity a s ohledem na výši alokace ZV



																projektových záměrů škol, které byly zjištěny při komunikaci se školskými zařízeními v rámci přípravy strategického rámce MAP.										
																50001	Kapacita podporovaných zařízení péče o děti nebo vzdělávacích zařízení	osoby	výstup	0	31.12.2015	1640	31.12.2023	x	Potřeba byla upřesněna při zpracování tabulky investičních priorit v rámci Místních akčních plánů obou ORP v území MAS. Nastavení indikátorů vychází z potřeb cca 12-ti vzdělávacích zařízení (ZŠ či zařízení pro zájmové vzdělávání) o různé kapacity, z nichž některé chtějí budovat pouze učebny klíčových kompetencí, některé v rámci svých projektů řeší navíc kompenzační pomůcky pro bezbariérovost a u některých je potřeba řešit bezbariérovost celkovou v různě náročném finančním rozsahu apod. Dále jedno předškolní zařízení, řešící rozšíření kapacity. A) Bezbariérovost v rámci celé ZŠ – cca 1160 osob (cca 5 ZŠ) B) Rekonstrukce příp. bezbariérovost jedné učebny pro klíčové kompetence – cca 400 osob (cca 16 odborných učeben á 25 osob) C) Učebny pro technické a řemeslné obory – cca 60 osob (cca 4 učebny á 15 osob) D) Předpokládaný projekt na předškolní zařízení – cca 20 osob	
																50120	Počet osob využívající zařízení péče o děti do 3 let	osoby	Výsledek	52	31.12.2015	57	31.12.2023	x	Výchozí hodnota indikátoru odpovídá stavu před realizací , ( hodnota indikátoru odpovídá počtu osob , které mohou díky tomu, že je dítě ( mladší 3 let ) umístěno v předškolním zařízení do práce ) cílová hodnota odpovídá stavu po realizaci, kdy se předpokládá podpora jednoho zařízení - ve kterém bude navýšena kapacita o 5 dvouletých dětí).	
																76310	Podíl cyklistiky na přepravních výkonech	%	výsledek	7	31.12.2011	10	31.12.2023	x	MAS převzala hodnoty z programového dokumentu IROP	
SC 2.3	O 2.3.1 (IROP 1) Bezpečně na kole, pěšky i veřejnou dopravou	IROP	PO 4	IP 9d	4.1												76100	Délka nově vybudovaných cyklostezek a cyklotras	km	výstup	0	31.12.2015	4	31.12.2023	x	Podle zjištění se v území počítá s vybudováním min. 2 km cyklostezek a 2 km cyklotras. Pravděpodobná průměrná cena cca 4 miliony Kč za 1km nové cyklostezky byla MAS stanovena na základě porovnání cen u již dříve realizovaných tematicky a rozsahem totožných projektů v území MAS. Pravděpodobná cca cena 60.000,-Kč za 1km nové cyklotrasy byla MAS stanovena poptáním reálných cen v území MAS a na základě skutečnosti, že se jedná o finančně nenáročné projekty ( pouze značení). Cílové hodnotě odpovídají předpokládané náklady na tyto aktivity cca 8 120.000 Kč
																	75120	Podíl veřejné osobní dopravy na celkových výkonech v osobní dopravě	%	Výsledek	30	31.12.2011	35	31.12.2023	x	MAS převzala hodnoty z programového dokumentu IROP
																	75001	Počet realizací vedoucích ke zvýšení bezpečnosti v dopravě	realizace	výstup	0	31.12.2015	6	31.12.2023	x	Průměrná hodnota indikátoru byla stanovena na jednotku cca 1,799 000 Kč na 1 realizaci. Tato cena vychází z průzkumu cen v místě a čase obvyklých v území MAS Labské skály a porovnání tematicky podobných projektů v území, kdy byla zjištěna cena cca 2500,- Kč za 1 běžný metr chodníku podle vyhl 398/2009 Sb. V rámci SCLLD se počítá s projekty realizace vybudování bezbariérových bezpečných chodníků, vč. bezbarierových přístupů do zastávek hromadné dopravy apod.
																	76401	Počet parkovacích míst pro jízdní kola	Parkovací místa	výstup	0	31.12.2015	30	31.12.2023	x	Počet parkovacích míst pro jízdní kola se odvíjí od plánovaného počtu nových cyklostezek, cyklotras ( 4 km). Je plánováno 6 parkovacích míst (se stojanem na 5 kol, tj. celkem 30 míst pro 1 kolo, kdy je počítáno s cenou na 1 parkovací místo (tj. jeden stojan pro 5 kol) - podle průzkumu průměrné ceny u výrobců cca 5000,- Kč za 1 parkovací stojan
SC 2.4	O 2.4.1 (IROP 3) Sociální služby a komunitní centra – investiční záměry	IROP	PO 4	IP 9d	4.1												67510	Kapacita služeb a sociální práce	klienti	výsledek	10	31.12.2015	54	31.12.2023	x	<ul style="list-style-type: none"> <li>o Výchozí hodnota indikátoru byla stanovena s ohledem na aktuální kapacitu ( v současnosti před realizací SCLLD) sociálních služeb u poskytovatelů soc. služeb kteří působí v území. Cílová hodnota vychází z předpokladu realizace vybudování 6 zázemí a to pro: <ul style="list-style-type: none"> <li>- odborné sociální poradenství podle zákona 108/2006 Sb. Ve formě sociální poradny, která bude poskytovat individuální i skupinové poradenství s max. okamžitou kapacitou <b>8 klientů</b></li> <li>- nízkoprahové zařízení pro mládež 15-26 let, podle zákona 108/2006 Sb. S max. okamžitou kapacitou <b>8 klientů</b></li> </ul> </li> <li>o Dále cílové hodnota vychází z předpokladu vybudování <ul style="list-style-type: none"> <li>- 2 komunitních centra , kde bude realizována komunitní sociální práce ( mimo zákon 108/2006 Sb. ), s max.</li> </ul> </li> </ul>

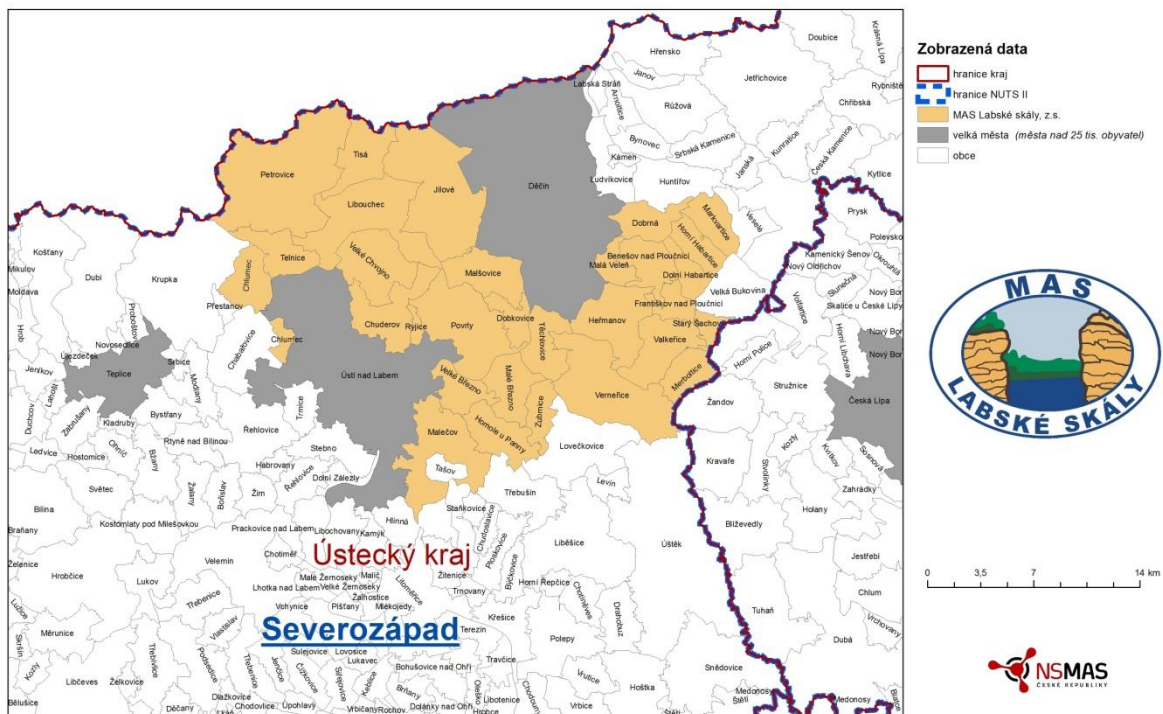
														okamžitou kapacitou 10 klientů na každé KC – tj. celkem <b>20 klientů</b> <ul style="list-style-type: none"> <li>- 2 zázemí pro sociální práci <b>mimo</b> zákon 1088/2006 Sb. , které budou realizovat další programy a činnosti v oblasti sociálního začleňování např. motivační programy, vzdělávání v oblasti finanční gramotnosti, posilování rodičovských kompetencí, získávání základních sociálních a profesních dovedností a schopnosti uplatnit se na trhu práce apod. s okamžitou kapacitou 8 klientů (zařízení bude poskytovat individuální i skupinovou pomoc ( max 4 klientů v každém zázemí) tj. celkem <b>8 klientů</b> (celková hodnota indikátoru 10 (původních) +8+8+20+8 tj. 54 klientů)</li> </ul>
					55401	Počet podpořených zázemí pro služby a sociální práci	zázemí	výstup	0	31.12. 2015	6	31.12. 2023	x	Cílová hodnota vychází z předpokladu realizace vybudování 6 zázemí a to pro: <ul style="list-style-type: none"> <li>- odborné sociální poradenství podle zákona 108/2006 Sb. Ve formě sociální poradny, která bude poskytovat individuální i skupinové poradenství s max. okamžitou kapacitou 8 klientů</li> <li>- nízkoprahové zařízení pro mládež 15-26 let, podle zákona 108/2006 Sb. S max. okamžitou kapacitou 8 klientů</li> <li>- 2 komunitní centra , kde bude realizována komunitní sociální práce ( mimo zákon 108/2006 Sb. ), s max. okamžitou kapacitou 10 klientů na každé KC – tj. celkem 20 klientů</li> <li>- 2 zázemí pro sociální práci <b>mimo</b> zákon 1088/2006 Sb. , které budou realizovat další programy a činnosti v oblasti sociálního začleňování např. motivační programy, vzdělávání v oblasti finanční gramotnosti, posilování rodičovských kompetencí, získávání základních sociálních a profesních dovedností a schopnosti uplatnit se na trhu práce apod. s okamžitou kapacitou 8 klientů (zařízení bude poskytovat individuální i skupinovou pomoc ( max 4 klientů v každém zázemí) tj. celkem 8 klientů</li> </ul> <p>Cena za jednotku indikátoru ( 1 zázemí předpokládá v průměru cca 525.000,- Kč. Což je v povoleném rozmezí stanovených průměrných Cen jednotky indikátoru IROP, kterou stanovil ŘO ( tj. 108,3%).</p>
					55402	Počet poskytovaných druhů sociálních služeb	Služby	Výstup	0	31.12. 2015	2	31.12. 2023	x	Cílová hodnota vychází z předpokladu vybudování 2 zázemí pro terénní a ambulantní služby podle zákona 108/2006 Sb. A to: <ul style="list-style-type: none"> <li>- odborné sociální poradenství podle zákona 108/2006 Sb. Ve formě sociální poradny, která bude poskytovat individuální i skupinové poradenství s max. okamžitou kapacitou 8 klientů</li> <li>- nízkoprahové zařízení pro mládež 15-26 let, podle zákona 108/2006 Sb. S max. okamžitou kapacitou 8 klientů</li> </ul>
O 2.4.2 (OPZ 1) Podpora provozu sociálních služeb a komunitních center v	OPZ	PO2	IP3	2.3.1	67010	Využívání podpořených služeb	osoby	výsledek	0	31.12. 2015	20	31.12. 2023	x	cílová hodnota byla stanovena na základě odhadu po konzultaci s provozovateli sociálních služeb a komunitního centra . V indikátoru jsou zahrnuty osoby (klienti) anonymní, či s bagatelní podporou
					67001	Kapacita podpořených služeb	Místa	výstup	0	31.12. 2015	20	31.12. 2023	x	Cílová hodnota indikátoru byla stanovena odhadem na základě konzultací s potenciálními žadateli , kdy se předpokládá jednak podpora sociálních služeb , jednak komunitního centra
					60000	Celkový počet účastníků	osoby	výstup	0	31.12. 2015	20	31.12. 2023	x	Cílová hodnota byla stanovena na základě konzultací s potenciálními žadateli a dále na základě konzultací s provozovateli sociálních služeb a komunitních center - předpokládá se, že služby využije cca 20 účastníků s vyšší než bagatelní podporou

	území MAS – neinvestiční záměry					55102	Počet podpořených komunitních center	zařízení	výstup	0	31.12. 2015	1	31.12. 2023	x	Cílová hodnota indikátoru byla stanovena na základě výše alokace ZV na toto opatření
SC 2.5	O 2.5.1 (IROP 2) Odolnost jednotek SDH II. a III. stupně	IROP	PO 4	IP 9d	4.1	57520	Počet exponovaných území s nedostatečnou připraveností složek IZS	území	výsledek	108	31.12. 2014	48	31.12. 2023	x	MAS převzala hodnoty z programového dokumentu IROP
						57501	Počet nových a modernizovaných objektů sloužících složkám IZS	objekty	výstup	0	31.12. 2015	3	31.12. 2023	1	Hodnota indikátoru 57501 vychází ze znalosti území a definování potřeb jednotek SDH a také z konzultací s příslušným pracovníkem Krajského ředitelství HZS. Předpokládá se realizace 3 modernizací garážových prostor s cílem řádného garážování techniky. Průměrná cena jedné realizace byla stanovena na základě vlastního průzkumu trhu, posouzení podobných projektů a s ohledem na nižší finanční náročnost projektů na 2,100.000,- Kč za modernizaci jednoho objektu. S ohledem na stav připravenosti projektů se počítá s naplněním milníku v počtu 1 modernizovaný objekt.
SC 2.8	O 2.8.2 Fiche 5 Projekty spolupráce MAS	PRV	6	6B	Čl. 44	Vlastní	Počet realizovaných projektů Spolupráce MAS	projekty	výsledek	0	31.12. 2015	2	31.12. 2023	1	. Tento indikátor byl stanoven s ohledem na alokaci na projekty spolupráce (PRV). Pokud by byla alokace navýšena, bude třeba indikátor navýšit. MAS rozhodně má zájem realizovat projekty spolupráce a to jak v oblasti podpory turistických a informačních center, tak projekty podporující odbyt místních výrobků, tak projekty k předávání zkušeností a dobré praxe. Celkové alokace na projekty Spolupráce činí 1.108.805,- Kč. Přepočet na EUR byl proveden kurzem 27,50 Kč/EUR.
						92501	Celkové výdaje	EUR	výstup	0	31.12. 2015	40320, 181	31.12. 2023	x	. Celkové alokace na projekty Spolupráce činí 1.108.805,- Kč. Přepočet na EUR byl proveden kurzem 27,50 Kč/EUR.
SC 3.1	O 3.1.1 OPŽP 1 Likvidace invazivních druhů	OPŽP	SC 2	4.2	4.2.3	45101	Počet opatření k omezení nepůvodních druhů (včetně mapování či monitoringu)	Opatření	výstup	0	31.12. 2015	2	31.12. 2023	x	Indikátory byly stanoveny na základě doporučení MŽP (AOPK Ústí nad Labem), kde byl projektový rámec OPŽP konzultován. V rámci tvorby SCLLD bylo provedeno vlastní mapování výskytu invazivních druhů. Vzhledem k výši alokace je možné naplnit indikátor pouze uvedenou hodnotou, i když potřeba v území vyšší. Tento projekt bude klíčovým projektem.
						45711	Počet lokalit se zvýšenou biodiverzitou	lokality	výsledek	0	31.12. 2015	3	31.12. 2023	x	Indikátory byly stanoveny na základě doporučení MŽP (AOPK Ústí nad Labem), kde byl projektový rámec OPŽP konzultován. V rámci tvorby SCLLD bylo provedeno vlastní mapování výskytu invazivních druhů. Vzhledem k výši alokace je možné naplnit indikátor pouze uvedenou hodnotou, i když potřeba v území vyšší. Tento projekt bude klíčovým projektem.
						45102	Plocha území, kde byla provedena opatření (včetně mapování či monitoringu) proti nepůvodním druhům	ha	výstup	0	31.12. 2015	10	31.12. 2023	x	Indikátory byly stanoveny na základě doporučení MŽP (AOPK Ústí nad Labem), kde byl projektový rámec OPŽP konzultován. V rámci tvorby SCLLD bylo provedeno vlastní mapování výskytu invazivních druhů. Vzhledem k výši alokace je možné naplnit indikátor pouze uvedenou hodnotou, i když potřeba v území vyšší. Tento projekt bude klíčovým projektem.
	O 3.1.2 OPŽP 2 Výsadba dřevin	OPŽP	SC 2	4.3	4.3.2	45415	Počet lokalit, kde byly posíleny ekosystémové funkce krajiny	lokality	výsledek	0	31.12. 2015	1	31.12. 2023	x	Indikátory byly stanoveny na základě doporučení MŽP (AOPK Ústí nad Labem), kde byl projektový rámec OPŽP konzultován.
						46500	Plocha stanovišť, která jsou podporována s cílem zlepšit jejich stav z hlediska ochrany	ha	výstup	0	31.12. 2015	3	31.12. 2023	x	Indikátory byly stanoveny na základě doporučení MŽP (AOPK Ústí nad Labem), kde byl projektový rámec OPŽP konzultován.



## 6.1 Příloha č. 2 - Mapa území a seznam obcí

### MAS Labské skály, z.s.



#### Jmenný seznam členských obcí:

Libouchec, Tisá, Petrovice, Telnice, Velké Chvojno, Povrly, Ryjice, Malšovice, Dobkovice, Jílové, Velké Březno, Malé Březno, Benešov nad Ploučnicí, Verneřice, Merboltice, Starý Šachov, Františkov nad Ploučnicí, Markvartice, Horní Habartice, Dolní Habartice, Malá Veleň, Heřmanov, Těchlovice, Dobrná, Malečov, Homole u Panny, Zubrnice, Chuderov, Valkeřice, Chlumeč



## 6.1 Příloha č. 4 - Analýza rizik

Analýza rizik obsahuje identifikaci a hodnocení finančních, organizačních, právních a věcných rizik ohrožujících realizaci strategie s uvedením jejich nositele a opatření k řízení identifikovaných rizik.

Tabulka č. 63. Legenda k analýze rizik

Zkratka	Pojem	Hodnocení
P	pravděpodobnost	1 - Velice malá pravděpodobnost (resp. dopad, významnost) 5 - Velice velká pravděpodobnost (resp. dopad, významnost)
D	dopad	
V	významnost	

Tabulka č. 64. Analýza rizik

Název rizika	Hodnocení rizika			Opatření ke snížení významnosti rizika	Nositel rizika
	(P)	(D)	V=P*D		
<b>Finanční riziko</b>					
Nenaplnění strategie z důvodu absence finančních prostředků	2	5	10	Kvalitní zpracování programových rámců, aby byla Strategie úspěšná, využívání národních a krajských zdrojů, nadačních fondů, vlastních zdrojů	Žadatelé, MAS
Změna cen vstupů	2	4	8	Přizpůsobivost, změna dodavatelů	Žadatelé, MAS
Změny velikosti schválené dotace	3	3	9	Nutné brát v úvahu nutnou rezervu pro případné změny	Žadatelé, MAS
<b>Organizační riziko</b>					
Nedostatečná propagace	1	5	5	Pravidelná informovanost na webu MAS a na webech partnerů, společná jednání, Zpravodaj	Řídící orgány MAS
Chyby při administraci výzev	2	5	10	Kvalitní proškolení manažerů	Řídící orgány, MAS
Nedodržení Monitorovacích indikátorů	2	5	10	Kvalitní příprava MI, průběžná kontrola a aktualizace	Řídící orgány, MAS
Nezájem o projekty podporované v rámci SCLLD	2	5	10	Kvalitní příprava v rámci dotazníkových šetření a znalosti území	Žadatelé, MAS
Nedodržení Monitorovacích indikátorů	2	5	10	Kvalitní příprava MI, průběžná kontrola a aktualizace	Žadatelé, MAS
Dodatečné změny v projektech	3	3	9	Dobrá informovanost všech zúčastněných stran o případných změnách	Žadatelé, MAS
<b>Právní riziko</b>					
Změna pravidel v době realizace projektu	3	5	15	Správné nastavení implementace, kvalitní informační systém	Řídící orgány
Nedodržení pokynů pro tvorbu SCLLD	1	5	5	Průběh tvorby SCLLD je průběžně kontrolován a konzultován s řídicími orgány	Řídící orgány MAS
Nedodržení podmínek dotačních titulů	1	5	5	Dostupná metodika, odborné poradenství	Žadatelé, MAS
Nedodržení norem ČR, EU	1	5	5	Dostupná metodika, odborné poradenství	Žadatelé, MAS

Věcné riziko					
Nesoulad priorit MAS s prioritami aktérů v území	2	5	10	Komunitní tvorba strategie, publicita strategie, dobrá znalost území, spolupráce	Řídící orgány MAS

Většina významnějších rizik je spojena s tvorbou SCLLD a samotným plněním Strategie. Je proto logické, že řízení, metodika tvorby a samotný dokument jsou nastaveny tak, aby vznik těchto rizik byl bez vnějšího zásahu minimální.