

**MAS LEDNICKO-VALTICKÝ AREÁL, Z.S.**

**STRATEGIE KOMUNITNĚ VEDENÉHO  
MÍSTNÍHO ROZVOJE**

**Pro programové období 2014-2020**



MAS  
Lednicko-valtický areál

Tým pro tvorbu strategie:

Mgr. Darina Danielová

Ing. Šárka Nešporová

Kamila Růžičková

Zaměstnanci MAS Vinařská, z.s.

# Obsah

<b>1</b>	<b>ÚVOD</b>	<b>7</b>
<b>2</b>	<b>ZÁKLADNÍ INFORMACE</b>	<b>9</b>
2.1	IDENTIFIKACE PRÁVNICKÉ OSOBY A JEJÍ ORGÁNY	9
2.2	POPIS ÚZEMÍ A ZDŮVODNĚNÍ JEHO VÝBĚRU	9
<b>3</b>	<b>ANALYTICKÁ ČÁST</b>	<b>11</b>
3.1	SOCIOEKONOMICKÁ ANALÝZA	11
3.1.1	Obyvatelstvo	11
3.1.2	Technická infrastruktura	18
3.1.3	Doprava	19
3.1.4	Vybavenost obcí	25
3.1.5	Životní prostředí	25
3.1.6	Život v obcích	39
3.1.7	Podnikání a výroba	47
3.2	ANALÝZA PROBLÉMŮ A POTŘEB	51
3.2.1	Problémy a potřeby vyplývající z územního plánování	51
3.2.2	Rozvojová území Brownfields	51 52
3.2.3	Lidský potenciál	54
3.2.4	Rozvojový potenciál	54
3.2.5	Financování rozvoje území	56
3.2.6	Shrnutí problémů a potřeb území	59
3.3	SWOT ANALÝZA	64
<b>4</b>	<b>STRATEGICKÁ ČÁST</b>	<b>66</b>
4.1	STRATEGICKÁ VIZE	66
4.2	STRATEGICKÉ CÍLE	68
4.3	SPECIFICKÉ CÍLE A DÍLČÍ CÍLE	78
4.4	VAZBY NA HORIZONTÁLNÍ TÉMATA	96
4.5	NÁVAZNOST NA STRATEGICKÉ DOKUMENTY	97
4.6	MONITOROVACÍ INDIKÁTORY	99
4.7	INTEGRAČNÍ PRVKY	102
4.8	INOVATIVNÍ PRVKY	103
4.9	ZAJIŠTĚNÍ UDRŽITELNOSTI	103
4.10	AKČNÍ PLÁN	104
4.10.1	Programový rámec Operačního programu Zaměstnanost	106
4.10.2	Programový rámec Integrovaného regionálního operačního programu	123
4.10.3	Programový rámec Programu pro rozvoj venkova	131
4.11	VAZBY PROGRAMOVÝCH RÁMCŮ NA OPATŘENÍ	145
<b>5</b>	<b>IMPLEMENTAČNÍ ČÁST</b>	<b>147</b>
5.1	ORGANIZAČNÍ STRUKTURA	147
5.1.1	Orgány MAS Lednicko-valtický areál, z.s.:	147
5.1.2	Kompetence a odpovědnost orgánů MAS Lednicko-valtický areál, z.s.	148
5.2	POSTUP PRO VYHLAŠOVÁNÍ VÝZEV	150
5.2.1	Plán výzev	151
5.2.2	Vyhlašování výzev	151
5.2.3	Propagace výzev a informování konečných příjemců	151
5.2.4	Výzva k předkládání projektů	151
5.2.5	Příjem a administrace žádostí	152
5.2.6	Hodnocení a výběr projektů	152
5.2.7	Přezkoumání postupu administrace MAS na podnět žadatele	153
5.2.8	Realizace projektu	153
5.2.9	Archivace	154

5.2.10	Kontrolní činnost MAS	154
5.2.11	Personální zajištění	154
5.3	POPIS ANIMAČNÍCH AKTIVIT	154
5.4	POPIS SPOLUPRÁCE	155
5.4.1	Spolupráce mezi MAS na národní a mezinárodní úrovni	155
5.4.2	Spolupráce MAS Lednicko-valtický areál, z.s. s partnery a veřejností v zájmovém území	156
5.5	POPIS ZVLÁŠTNÍCH OPATŘENÍ PRO HODNOCENÍ	156
5.5.1	Monitoring SCLLD	157
5.5.2	Evaluační SCLLD	157
<b>6</b>	<b>PŘÍLOHY</b>	<b>159</b>
6.1	ANALÝZA RIZIK	159

## Seznam zkratk

AK ČR	–	Asociace krajů ČR
AOPK	–	Agentura ochrany přírody a krajiny
BR		Biosférická rezervace
CLLD	–	Komunitně vedený místní rozvoj
ČSÚ	–	Český statistický úřad
CZ – NACE	–	Klasifikace ekonomických činností
ČHMU	–	Český hydrometeorologický ústav
ČOV	–	Čistírna odpadních vod
ČUZK	–	Český úřad zeměměřický a katastrální
DSO	–	Dobrovolný svazek obcí
EVL	–	Evropsky významné lokality
EVVO	–	Environmentální výchova, vzdělávání, osvěta
GIS	–	Geografický informační systém
CHKO	–	Chráněná krajinná oblast
ICT	–	Informační a komunikační technologie
ISÚ	–	Integrovaná strategie území
IPRÚ	–	Integrovaný plán rozvoje území
IROP	–	Integrovaný regionální operační program
JPO	–	Jednotka požární ochrany
LVA	–	Lednicko–valtický areál
MAS	–	Místní akční skupina
MI	–	Monitorovací indikátor
MPSV	–	Ministerstvo práce a sociálních věcí
MMR	–	Ministerstvo pro místní rozvoj
MŠ	–	Mateřská škola
MS 2014+	–	Monitorovací systém 2014+
MZe	–	Ministerstvo zemědělství
NČI	–	Národní číselník indikátorů

NNO	–	Nestátní nezisková organizace
NP	–	Národní park
NPR	–	Národní přírodní rezervace
NS MAS ČR	–	Národní síť Místních akčních skupin ČR
OP	–	Operační program
ORP	–	Obec s rozšířenou působností
OPZ	–	Operační program zaměstnanost
PR	–	Programový rámec
ROP	–	Regionální operační program
RO		Regionální odbor
ŘO	–	Řídící orgán
Salety	–	Solitérní stavby v LVA
SC		Specifický cíl
SCLLD	–	Strategie komunitně vedeného místního rozvoje
SEA	–	Proces posuzování vlivů koncepcí na životní prostředí
SMO ČR	–	Svaz měst a obcí ČR
SŠ	–	Střední škola
SVP		Speciální vzdělávací potřeby
SZIF	–	Státní zemědělský intervenční fond
SFŽP		Státní fond životního prostředí
ÚPD	–	Územně plánovací dokumentace
VCHÚ	–	Velkoplošné chráněné území
VÚC	–	Vyšší územně-správní celky
ŽoP		Žádost o platbu
ZŠ	–	Základní škola

## Seznam grafů

Graf 1: Vývoj počtu obyvatel 2001-2014 (vždy k 31. 12.) .....	13
Graf 2: Přírůstek obyvatelstva mezi lety 2001-2014 (stav k 31. 12.).....	14
Graf 3: Vývoj průměrného věku obyvatel 2001-2014 (stav k 31. 12.).....	15
Graf 4: Vzdělanostní struktura obyvatel v roce 2011 .....	16
Graf 5: Struktura hospodářství podle počtu ekonomických subjektů se zjištěnou aktivitou (k 31. 12. 2014).....	48
Graf 6: Podnikatelské subjekty podle právní formy (k 31. 12. 2014).....	48
Graf 7: Podíl zemědělské půdy k nezemědělské půdě (k 31. 12. 2014).....	50

## Seznam obrázků

Obrázek 1: Rozhodující trasy cyklostezek by měly být zpevněné .....	23
Obrázek 2: Letecký pohled na Nový dvůr .....	41
Obrázek 3: Organizační schéma Oblastní charity Břeclav.....	44
Obrázek 4: Cukrovar .....	52
Obrázek 5: Areál Moravských naftových dolů .....	52
Obrázek 6: Bývalá rota PS .....	53
Obrázek 7: Zámek .....	53
Obrázek 8: Areál bývalého statku.....	53

## Seznam mapek

Mapa 1: Umístění MAS Lednicko-valtický areál, z.s. ....	10
Mapa 2: Hustota zalidnění (k 31. 12 2014) .....	12
Mapa 3: Obyvatelé ve věku 65 a více let (k 31.12. 2014) .....	15
Mapa 4: Změna podílu osob ve věku 65 a více let mezi 31. 12. 2004 a 31. 12. 2014.....	16
Mapa 5: Podíl nezaměstnaných osob k 31. 12. 2013 .....	17
Mapa 6: Dlouhodobě nezaměstnaní k 31. 12. 2013 .....	18
Mapa 7: Schéma nejvýznamnějších tahů.....	20
Mapa 8: Dopravní síť .....	22
Mapa 9: Plán regionálních autobusových linek - Jihovýchod.....	24
Mapa 10: Výměra vinic .....	26
Mapa 11: Pole 36. nejvyšší 24hod. koncentrace PM10 v roce 2014 .....	28
Mapa 12: Pole roční průměrné koncentrace benzo(a)pyrenu .....	29
Mapa 13: Průměrná roční teplota vzduchu v roce 2014 (v C°) .....	29
Mapa 14: Povrchové vodní útvary I. ....	31
Mapa 15: Povrchové vodní útvary – II.....	32
Mapa 16: Potenciální ohrožení zemědělské půdy větrnou erozí .....	35
Mapa 17: Lokality NATURA 2000 .....	37
Mapa 18: Chráněné přírodní oblasti .....	38

Mapa 19: Projekty realizované v NUTS II. Jihovýchod .....	56
Mapa 20: Čerpání finančních prostředků ze strukturálních fondů a jiných zdrojů .....	57
Mapa 21: Čerpání finančních prostředků a jiných zdrojů .....	58
Mapa 22: Tržby z prodeje vlastních výrobků .....	60

## Seznam tabulek

Tabulka 1: Velikostní struktura obcí (stav k 31.12.2014) .....	11
Tabulka 2: Počet obyvatel jednotlivých obcí a základní složka pohybu obyvatelstva (stav k 31. 12. 2014).....	14
Tabulka 3: Nezaměstnanost v obcích k 29. 2. 2016 .....	17
Tabulka 4: Technická vybavenost bytů (k 31. 12. 2014).....	19
Tabulka 5: Seznam zařízení poskytujících sociální služby .....	45
Tabulka 6: Počty obecních a městských strážníků .....	47
Tabulka 7: Využití zemědělské půdy (k 31. 12. 2014) .....	50
Tabulka 8: SWOT Analýza .....	64
Tabulka 9: Popis strategických cílů .....	69
Tabulka 10: Popis specifických cílů a opatření .....	71
Tabulka 11: Strategické a specifické cíle a výstupové a výsledkové indikátory .....	73
Tabulka 12: Vliv opatření strategie na horizontální témata .....	96
Tabulka 13: Monitorovací indikátory.....	99
Tabulka 14: Vzájemné vazby jednotlivých specifických cílů .....	102
Tabulka 15: Vazby programových rámců na opatření .....	145
Tabulka 16: Postup pro vyhlašování výzev .....	150

# 1 ÚVOD

Místní akční skupiny jsou založeny na partnerství mezi veřejným, podnikatelským a neziskovým sektorem, které spojuje zájem o rozvoj určitého území. Výhodou místních akčních skupin je, že pracují „zdola“, tedy, že iniciativa při rozvoji regionu vychází primárně od jeho obyvatel. Pro dotační období 2014-2020 připravují místní akční skupiny strategie komunitně vedeného místního rozvoje (SCLLD). V rámci této strategie analyzují místní akční skupiny svá území, jejich potřeby a požadavky a rovněž definují možné cíle podpory pro finanční prostředky, poskytované z Evropské unie. Místní akční skupina tak může být příjemcem dotačních prostředků a může provádět projekty v souladu se SCLLD.

Města, obce a podnikatelské subjekty, které si jsou vědomy významu místních akčních skupin v následujícím programovém období 2014-2020, nechtěly propást svou šanci a ve snaze o zajištění možnosti čerpat evropské dotační prostředky, subjekty pokrývající takřka celé území Dobrovolného svazku obcí Lednicko-valtického areálu, v následujícím období 2014 – 2020, založily k datu 7. 5. 2015 místní akční skupinu s názvem MAS Lednicko-valtický areál, z.s., jenž má právní formu spolku. Jedním ze zakládajících členů je město Břeclav a obec Lednice. V současné době pokrývá MAS Lednicko-valtický areál, z.s. území zahrnující následující města a obce: Břeclav, Bulhary, Hlohovec, Lednice, Podivín, Přítluky, Rakvice, Valtice, Velké Bílovice. Nový spolek MAS Lednicko-valtický areál, z.s. by se chtěl stát vůdčí silou v rozvoji dotčeného regionu a hlavním subjektem pro získávání a rozdělování dotačních prostředků z EU pro tento příslušný region.

MAS Lednicko-valtický areál, z.s. pokrývá území, které se nachází v nejnižnější části Jihomoravského kraje, v jihovýchodním cípu České republiky, sousedící s Rakouskem a Slovenskem. Reliéf tohoto území je rovinnatý či mírně vlnitý, převažuje nížina. Geologicky je tvořen většinou kvarténními usazeninami, na nichž se (na české poměry) hojně vyskytují černozemě.

Jižní Morava obecně patří k nejdéle osídleným územím naší země, bohatým na archeologické nálezy z různých dob. Historicky bylo toto území vždy bohatou zemědělskou oblastí, kterou po staletí budovali Lichtenštejnové, jeden z nejbohatších a nejstarších evropských šlechtických rodů, kteří zde vytvořili území, které je považováno za jedno z nejrozsáhlejších a nejkrásnějších území vytvořené člověkem. Tento výjimečný soubor parků, zahrad, rybníků, řek a lesů, doplněný řadou solitérních staveb – soletů, soch, chrámů, kaplí, včetně dvou zámeckých komplexů s rozsáhlými zámeckými parky, byl dne 7. prosince 1996 zapsán do seznamu světového kulturního dědictví UNESCO. V roce 2003 se stal i součástí biosférické rezervace Dolní Morava. Dědictví, zanechané nám v minulosti vládnoucí rodem Lichtenštejnů je v dnešní době příčinou hojných návštěv turistů a cestovní ruch má v oblasti svoji historii již od 19. století. Krajinu tvoří rovněž velké množství umělých rybníků, zbudovaných v rámci historických úprav areálu, ale i mnoho rybníků a vodních nádrží z nedávné minulosti. Napříč územím protéká řeka Dyje a spolu se slepými rameny, meandry a shora uvedenými rybníky jsou vodní plochy v území objektem intenzivního zájmu a zkoumání z hlediska budoucího strategického využití pro rozvoj území. Unikátní Lednicko-valtický areál si zaslouží skutečnou ochranu přírody a ekologické chování místních obyvatel i hojných návštěvníků. Ekologický přístup k životnímu prostředí musí vycházet z přirozeného chování obyvatel. To předpokládá ekologickou výchovu již u předškolní mládeže tak, aby se stala automatickou a bezprostředně praktikovanou po celý život.

Zeměpisná poloha, klima a různorodost půd umožňují pěstovat vedle tradičních zemědělských komodit rovněž révu vinnou a proto má toto území v rámci České republiky nejhustější výsadbu vinic. Vinařství má na tomto území svoji tradici již od dob Římanů. Tisíciletá historie vinařství se zapsala i do zdejší kultury. Neodmyslitelným kóorem je i kultura vína, spočívající v návštěvě vinných sklepů, degustace kvalitních moravských vín ve vinných sklípcích.

Nezastupitelné místo v tomto území mají lidové tradice a zvyky, a to ať již se jedná o typické kroje, krojové hody, besedy o cimbálu, vinobraní, fašank. Jednou z cest jako dosáhnout zachování původně

vzniklých tradic nesoucích kus historie, a tím přispět nejen k obohacení kulturního života zdejších obyvatel, ale zejména i návštěvníků, je podpora zájmových spolků a klubů, které udržují staré zvyky a folklór.

Území MAS Lednicko-valtický areál, z.s. je charakteristické i zvýšenou nezaměstnaností. Jednou z cest vedoucí ke zvýšení zaměstnanosti obyvatel území je podpora malého a středního podnikání, hlavně v oblasti vinařství, vinohradnictví, služeb, původních řemesel, zpracování místních zemědělských produktů tradičními metodami a podpora aktivit v cestovním ruchu coby nejdůležitějších ekonomických činností místních podnikajících subjektů.

Výhodné geografické umístění při hranicích se dvěma sousedními státy vybízí ke spolupráci, ne symbolické jako dosud, na úrovni zdvořilostních návštěv, ale ke spolupráci na úrovni společné prezentace produktů a služeb v Evropě, či světě. Území spolupracujících destinací, na obou (či třech) stranách hranice, lákající turisty do střední Evropy.

MAS Lednicko-valtický areál, z.s. byl ke dni 14. 5. 2015 zapsán jako spolek do spolkového rejstříku. Po svém zápisu podal dne 22. 5. 2015 MAS Lednicko-valtický areál, z.s. jako nový aktivní člen venkovského společenství, který má zájem vytvořit podmínky pro programové období 2014 – 2020, žádost o Standardizaci místní akční skupiny. Procesem standardizace musely místní akční skupiny splnit požadované předpoklady, na jejichž základě prokázaly, že jsou schopny se podílet na implementaci programů financovaných z evropských strukturálních a investičních fondů.



## 2 ZÁKLADNÍ INFORMACE

### 2.1 Identifikace právnické osoby a její orgány

Název spolku:	<b>MAS Lednicko-valtický areál, z.s.</b>
Právní forma:	spolek
IČ:	04075111
Sídlo:	Břeclav, Lidická 3116/134, PSČ: 690 03
Zápis:	ve spolkovém rejstříku vedeném u Krajského soudu v Brně v oddílu L, vložce č. 20556
Výkonná rada: (k 31. 12. 2015)	<b>BORS Břeclav, a.s.</b> , IČ: 49969242, se sídlem Břeclav, Bratislavská 26, PSČ: 690 62 zastupující fyzická osoba Bc. David Mikulecký;  <b>AZI spol. s r.o.</b> , IČ: 25337246, se sídlem Břeclav, nám. T. G. Masa- ryka 38/10. PSČ: 690 02 zastupující fyzická osoba Ing. Jaroslav Hladík  <b>Město Břeclav</b> , IČ: 00283061, se sídlem Břeclav, náměstí T. G. Ma- saryka 42/3, PSČ: 690 02 zastupující fyzická osoba Ing. Pavel Dominik;  <b>doc. Ing. Miloš Michlovský, DrSc.;</b>  <b>Město Velké Bílovice</b> , IČ: 00283673, se sídlem Velké Bílovice, nám. Osvoboditelů 570, PSČ: 691 02 zastupující fyzická osoba Marie Vlková.
Kontrolní výbor: (k 31. 12. 2015)	<b>Obec Lednice</b> , IČ: 00283339, se sídlem Lednice, Zámecké nám. 70, PSČ: 691 44 zastupující fyzická osoba RNDr. Libor Kabát;  <b>Jihomoravská sportovní, z.s.</b> , IČ: 27044921, Břeclav, Na Valtické 650/85, PSČ. 691 41 zastupující fyzická osoba Ing. Richard Bartoš;  <b>Milan Sedláček.</b>
Územní působnost: (k 31. 12. 2015)	<b>Břeclav, Bulhary, Hlohovec, Lednice, Podivín, Přítluky, Rakvice, Valtice, Velké Bílovice</b>

### 2.2 Popis území a zdůvodnění jeho výběru

Základní statistiky:	
Počet obyvatel:	42 677
Rozloha území:	260,05 km <sup>2</sup>
Hustota zalidnění:	164 obyv./km <sup>2</sup>

Území MAS Lednicko-valtický areál, z.s. náleží do regionu soudržnosti (NUTS 2) Jihovýchod. Leží v jižní části Jihomoravského kraje v území správního obvodu ORP Břeclav a má rozlohu 260,05 km<sup>2</sup>. Největším sídlem analyzovaného území je město Břeclav. Historickými turistickými centry jsou obec

Lednice a město Valtice, v okolí těchto dvou sídel se rozkládá světoznámý Lednicko-valtický areál, zapsaný v seznamu UNESCO. Místní akční skupina realizuje své aktivity na území devíti měst a obcí Lednicko-valtického areálu, které souhlasily s působností MAS Lednicko-valtický areál, z.s. na jejich území v programovém období 2014-2020.

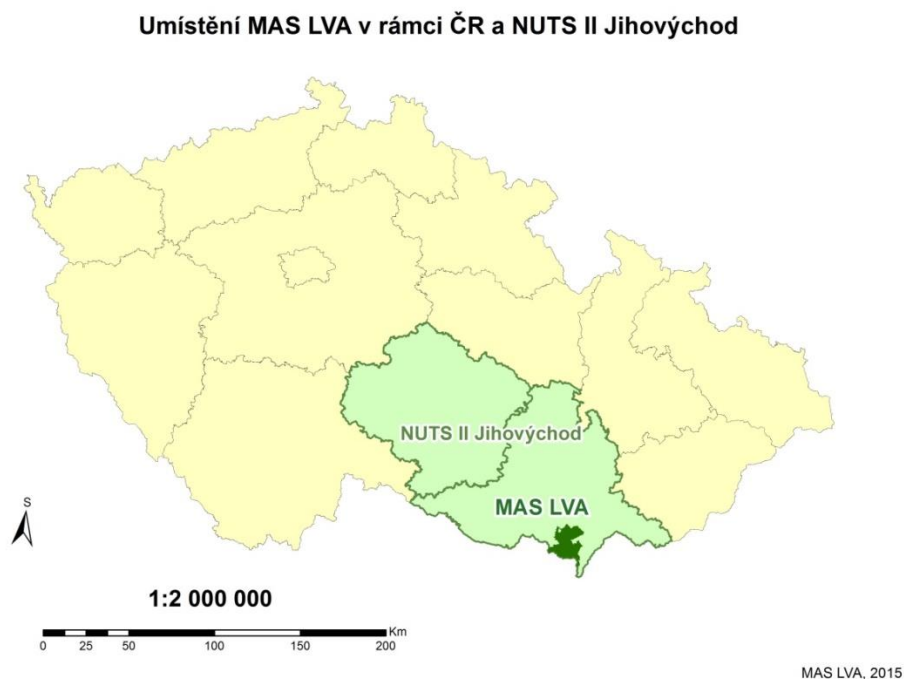
Výběr územní působnosti strategie byl zejména logickým důsledkem dlouholeté spolupráce místních aktérů v území, kdy území prakticky je shodné s územím Dobrovolného svazku obcí LVA. Dobrovolný svazek obcí LVA vznikl v roce 2005 a jeho členové jsou: Břeclav, Bulhary, Hlohovec, Ladná, Lednice, Podivín, Přebuz, Rakvice, Valtice, Velké Bílovice. Svazek vznikl za účelem společného prosazování zájmů spojených s komplexním udržitelným rozvojem regionu. Dobrovolný svazek obcí LVA navazuje na původní sdružení 8 zakladatelských obcí, které vznikly na přelomu let 1999/2000 s názvem Region LVA.

Z 10 měst a obcí, tvořících Dobrovolný svazek obcí LVA není členem MAS Lednicko-valtický areál, z.s. pouze obec Ladná, která se již v minulosti stala členem MAS Dolní Morava. Zřetelné jsou hranice MAS na západě, kde se rozprostírá sousední MAS Mikulovsko. Stejně tak poté je vymezena severní hranice s již v minulosti existující MAS Hustopečsko a východní hranice, kde působí MAS Dolní Morava. Jižní hranice je definována státní hranicí s Rakouskem. Území vykazuje značnou homogenitu a jednotlivé obce v něm jsou vzájemně propojeny velkým množstvím vazeb a společných ukazatelů.

Hlavním jednotícím prvkem MAS Lednicko-valtický areál, z.s. je Lednicko-valtický areál (územní celek, v minulosti uměle upravený bývalým vládnoucím rodem Lichtenštejnů) zapsaný na seznam světového dědictví UNESCO. Dalším, a neméně významným, společným jmenovatelem je vinařství a vinohradnictví. Fenomémem území je rovněž vyspělé ovocnářství a zelinářství, v minulosti podpořené sítí zpracujících potravinářských státních podniků (Fruta Brno s. p.).

Území je geograficky jednotné, administrativně celistvé, se společným historickým vývojem a jednotnou turistickou nabídkou. Spolupráce je založena i na dlouholeté meziobecní spolupráci obcí v Dobrovolném svazku obcí LVA.

#### Mapa 1: Umístění MAS Lednicko-valtický areál, z.s.



Zdroj: <http://geoportal.jsdi.cz/>

## 3 ANALYTICKÁ ČÁST

### 3.1 Socioekonomická analýza

#### 3.1.1 Obyvatelstvo

##### Osídlení

Území MAS Lednicko-valtický areál, z.s., se rozkládá na 260,05 km<sup>2</sup> a sdružuje celkem 9 obcí. Celkový počet obyvatel činil k 31. 12. 2014 42 677 osob. Existují zde však velké disparity – Břeclav jako největší obec sledovaného území pokrývá takřka 30 % celého území, kdežto nejmenší obec sledovaného území Přítluky pokrývá pouze něco málo přes 3 % rozlohy celého území.

Hustota osídlení – 164 obyv./km<sup>2</sup>, udávaná v počtu osob žijících na jednom kilometru čtverečním, je vyšší než celorepublikový průměr (133 obyv./km<sup>2</sup>) i průměr Jihomoravského kraje (163 obyv./km<sup>2</sup>). Takto hustota zalidnění nejvíce ovlivňuje město Břeclav, která má nejvyšší hodnotu osídlení, intervalově se hustota zalidnění na celém území MAS pohybuje od 52 obyv./km<sup>2</sup> (Bulhary) do 323 obyv./km<sup>2</sup> (Břeclav). Hodnoty hustoty zalidnění u všech obcí přibližuje tabulka 1.

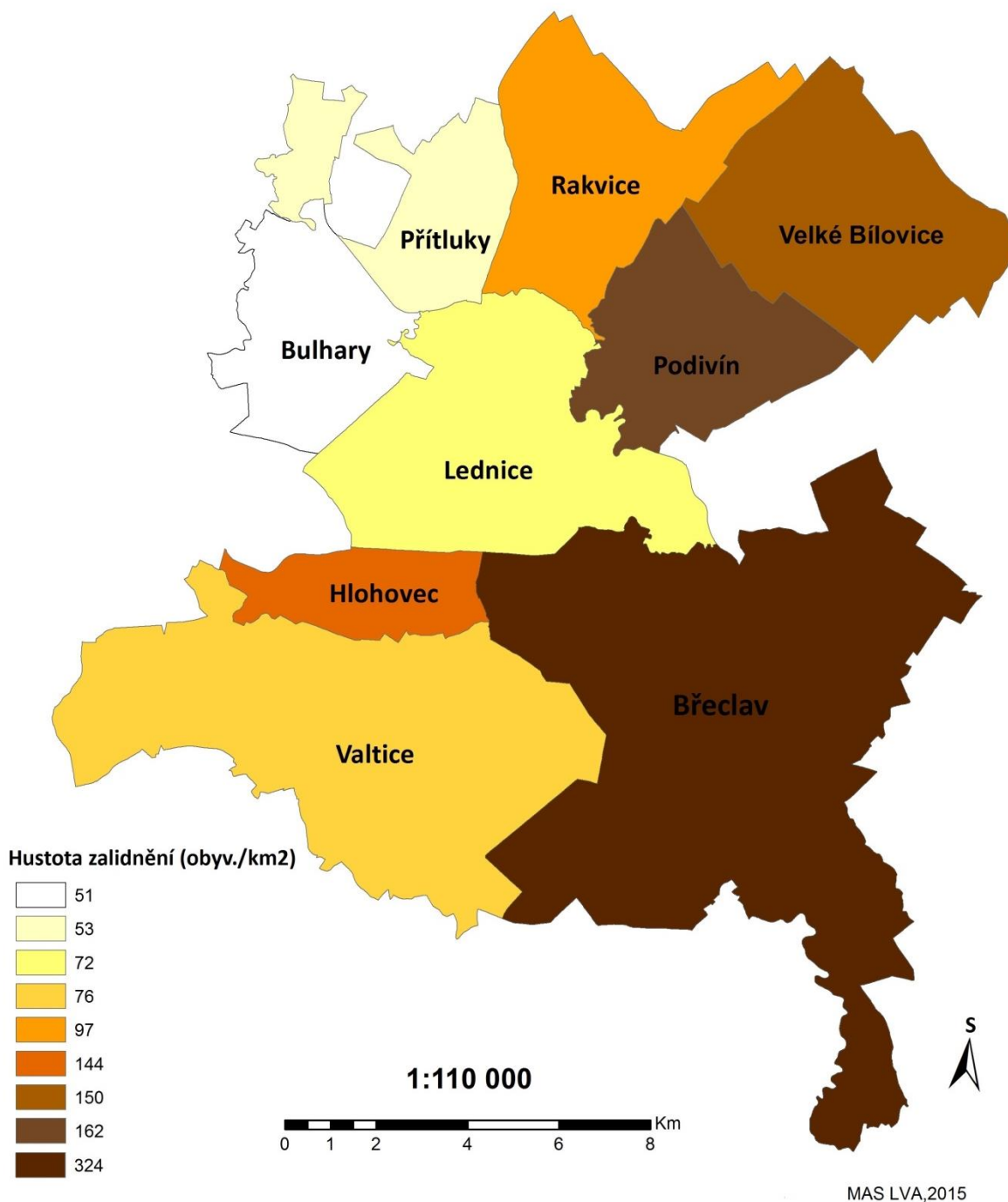
Na území MAS Lednicko-valtický areál, z.s., se nachází 9 obcí, převážně jde o obce velké – tři z osmi obcí spadají do kategorie s 2000 až 2999 obyvateli, dvě obce poté mají více než 3000 obyvatel. Téměř 85 % obyvatel žije v obcích s více než 2000 obyvateli. Hustota osídlení, tj. počet sídel na jednotku plochy, dosahuje hodnot 31 sídel/km<sup>2</sup>. Statut města mají obce Břeclav, Podivín, Valtice a Velké Bílovice. Čtyři obce v regionu mají místní části, a to Nové Mlýny náležící obci Přítluky, Úvaly náleží Městu Valticím, Nejdek obci Lednice, a Břeclav, Poštorná a Charvátskou Novou Ves náležející Břeclavi. Jednoznačně dominantní postavení má město Břeclav hledu uživatele (př. z pohledu cestovního ruchu výrazně dominuje Lednice, z pohledu vinařství Velké Bílovice a Valtice).

Tabulka 1: Velikostní struktura obcí (stav k 31.12.2014)

Velikost obce (počet ob.)	Počet obcí	Podíl obcí (v %)	Počet obyvatel (v %)	Podíl obyvatel (v %)
< 1000	2	22,00	1582	3,60
1001 - 2000	1	11,00	1306	3,10
2001 – 3000	3	33,00	7453	17,30
3001 a více	3	33,00	32336	76,00

Zdroj: ČSÚ

## Hustota zalidnění na území obcí MAS LVA

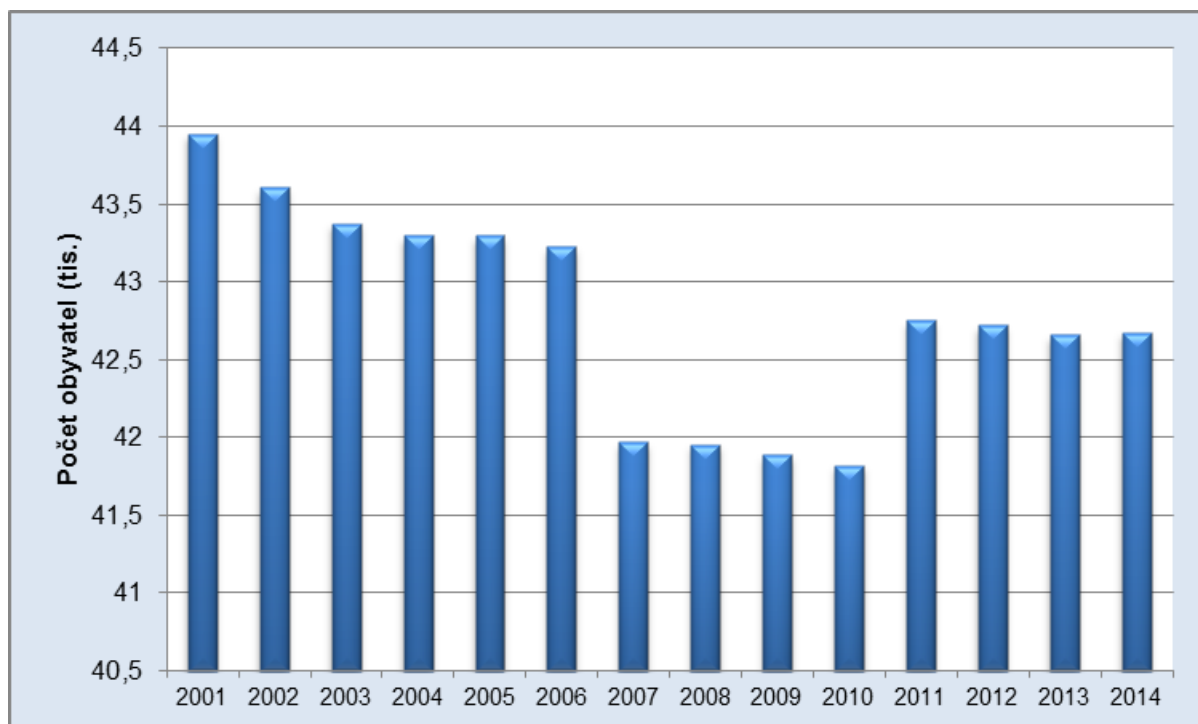


Zdroj: ČSÚ

## Obyvatelstvo

Vývoj počtu obyvatel na území MAS Lednicko-valtický areál, z.s. zobrazuje graf č. 1. Počet obyvatel od počátku sledovaného období (rok 2001) mírně klesal, skokový pokles byl zaznamenán v roce 2007. Tento pokles byl způsoben odtržením území obce Ladvá od města Břeclavi a jejím osamostatněním, kdy populace obce čítající okolo 1200 obyvatel, se již nadále nebude započítávat do počtu obyvatel města Břeclav. Oproti výrazně podprůměrným rokům 2007-2010 dochází v posledních letech k navýšení počtu obyvatel, i když k velmi mírnému.

Graf 1: Vývoj počtu obyvatel 2001-2014 (vždy k 31. 12)



Zdroj: ČSÚ – Demografické údaje za města Jihomoravského kraje

Od roku 2001 dochází k poklesu počtu přistěhovalých, kladný migrační přírůstek byl pouze v roce 2005. Migrační přírůstek má průměrně čtyřikrát větší vliv na změnu počtu obyvatel než přirozený přírůstek. Lze předpokládat, že za tímto jevem se skrývá jak stěhování mladší generace za pracovními příležitostmi do větších měst, tak i fakt že mnoho obcí není schopno naplno poskytnout vyšší standardy bydlení a dostupnost kvalitní technické infrastruktury, které právě mladší generace požaduje. Vyšší podíl přistěhovalých i vystěhovalých mají dlouhodobě ženy. Důvody mohou být různé, do značné míry se však zřejmě jedná o migrace související se zakládáním rodiny.

Tabulka č. 2 ukazuje hodnoty přirozeného přírůstku (tj. rozdíl mezi počtem živě narozených a zemřelých), migračního salda (tj. rozdíl mezi počtem přistěhovalých a vystěhovalých) a celkového přírůstku (tj. součet hodnot přirozeného přírůstku a migračního salda).

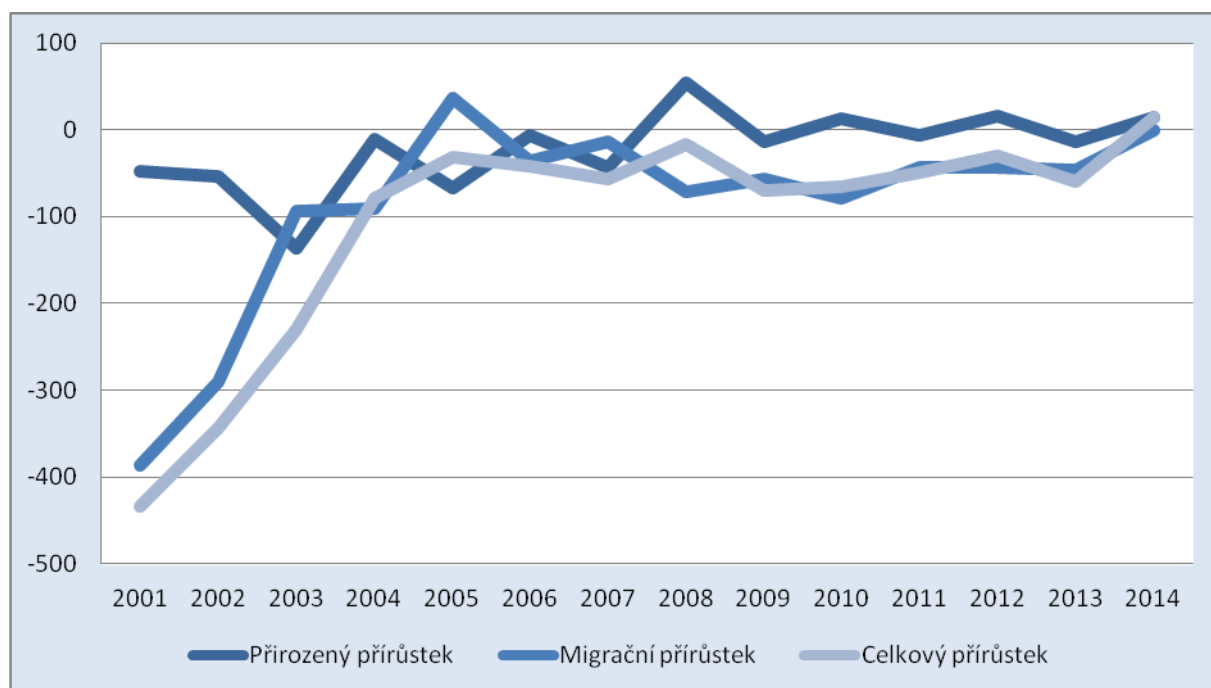
Tabulka 2: Počet obyvatel jednotlivých obcí a základní složka pohybu obyvatelstva (stav k 31. 12. 2014)

Obec	Počet obyvatel	Přirozený přírůstek	Migrační přírůstek	Celkový přírůstek	Hustota osídlení [obyv./km <sup>2</sup> ]	Rozloha [ha]
Břeclav	24 949	-5	-2	-7	323	7719
Bulhary	784	-3	9	6	52	1 516
Hlohovec	1 306	8	1	9	146	896
Lednice	2 336	10	-11	-1	75	3 127
Podivín	2 936	-1	8	7	94	1 775
Přítluky	798	-3	5	2	56	1 437
Rakvice	2 181	1	2	3	100	2 177
Valtice	3 534	5	-3	2	74	4 785
Velké Bílovice	3 853	2	-9	-7	150	2573
<b>MAS LVA</b>	<b>42 677</b>	<b>14</b>	<b>0</b>	<b>14</b>	<b>164</b>	<b>26 005</b>

Zdroj: ČSÚ

Průměrný věk obyvatelstva na území MAS Lednicko-valtický areál, z.s. v souladu s obecným vývojem v Jihomoravském kraji i v České republice roste. K 31. 12. 2014 byl průměrný věk obyvatel MAS Lednicko-valtický areál, z.s. 42,07 let. Je to o trochu více než průměr v Jihomoravském kraji (hodnota 41,9 let) i v České republice (hodnota 41,7 let).

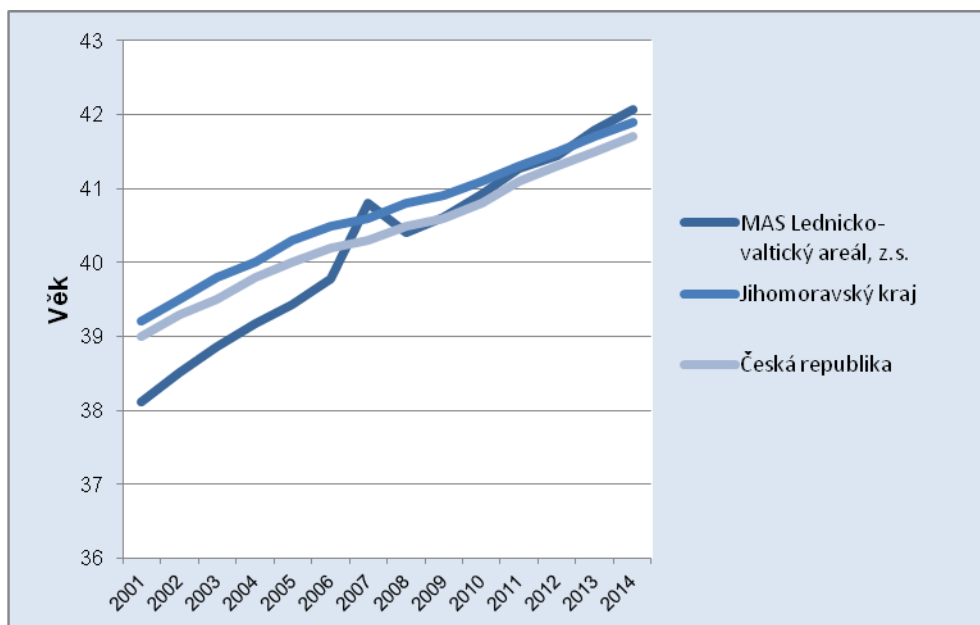
Graf 2: Přírůstek obyvatelstva mezi lety 2001-2014 (stav k 31. 12)



Zdroj: ČSÚ

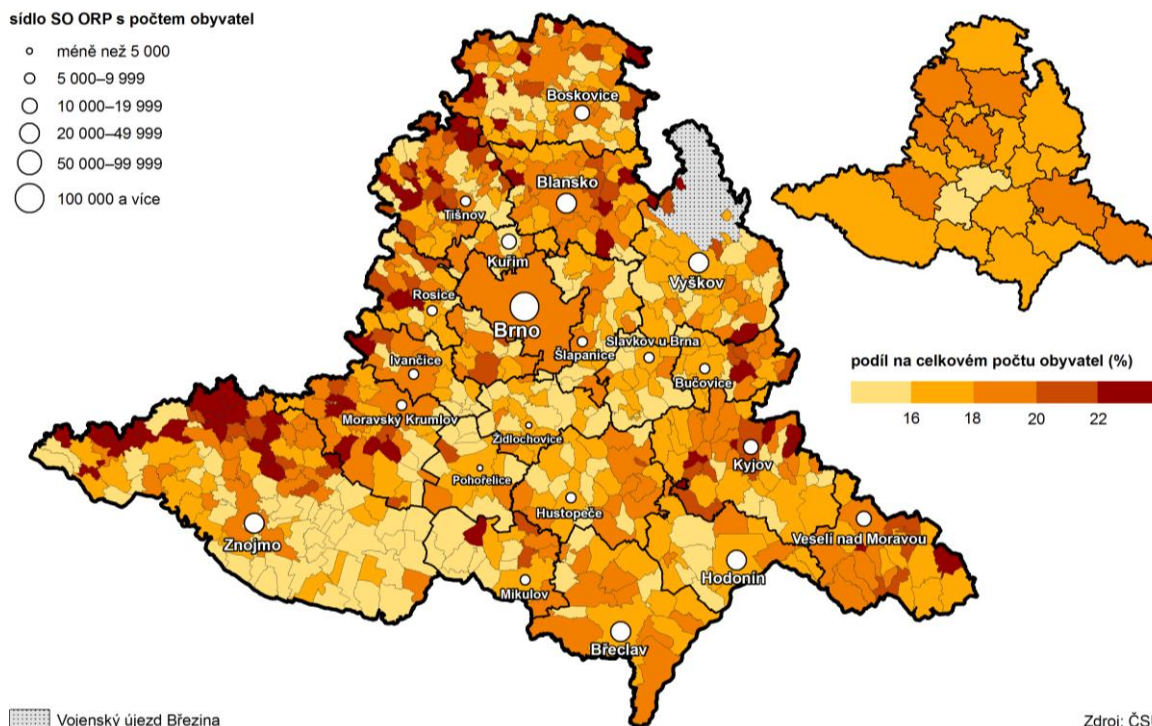
Strukturu obyvatel dle jednotlivých věkových kategorií lze označit za typ regresivní, tj. stálý pokles počtu narozených a s tím spojenou nedostatečnou úrovní reprodukce. Nepříznivou situaci ještě více podtrhuje procentuální podíl předproduktivní populace (0–14 let), který je nižší než procentuální podíl poproduktivní složky (65 a více let) populace. Hodnota indexu stáří je 123,9.

**Graf 3: Vývoj průměrného věku obyvatel 2001-2014 (stav k 31. 12.)**



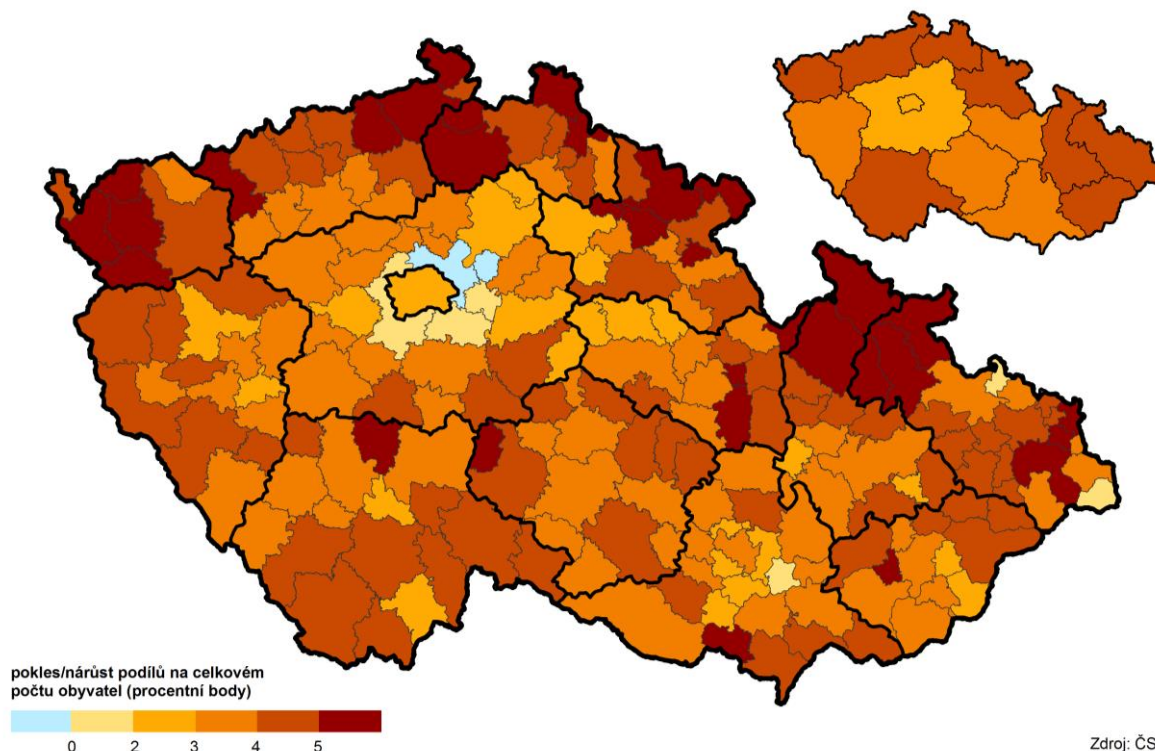
Zdroj: ČSÚ

**Mapa 3: Obyvatelé ve věku 65 a více let (k 31.12. 2014)**



Zdroj: ČSÚ

Mapa 4: Změna podílu osob ve věku 65 a více let mezi 31. 12. 2004 a 31. 12. 2014

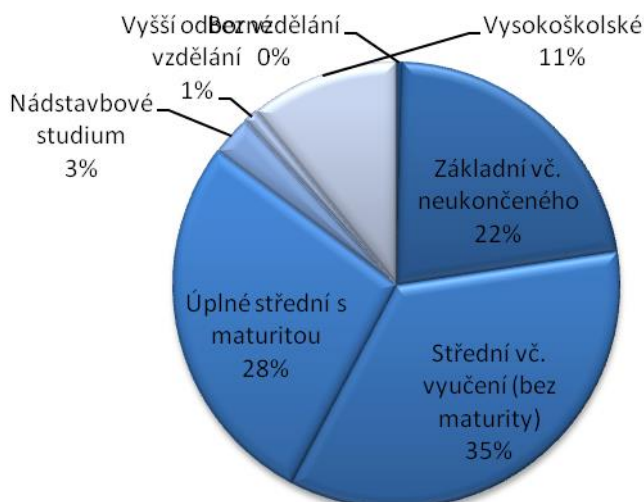


Zdroj: ČSÚ

#### Vzdělanostní struktura

Podle údajů ze Sčítání lidu, domů a bytů 2011 měl dokončený střední stupeň vzdělávání (mírně převažuje střední vzdělání bez maturity) nejvyšší podíl obyvatel, a to 63 %. Podíl osob bez vzdělání je takřka zanedbatelný, a to 0,44%. V regionu je však relativně velký podíl osob se základním vzděláním, kam jsou zahrnuty i osoby s neukončeným základním vzděláním.

Graf 4: Vzdělanostní struktura obyvatel v roce 2011



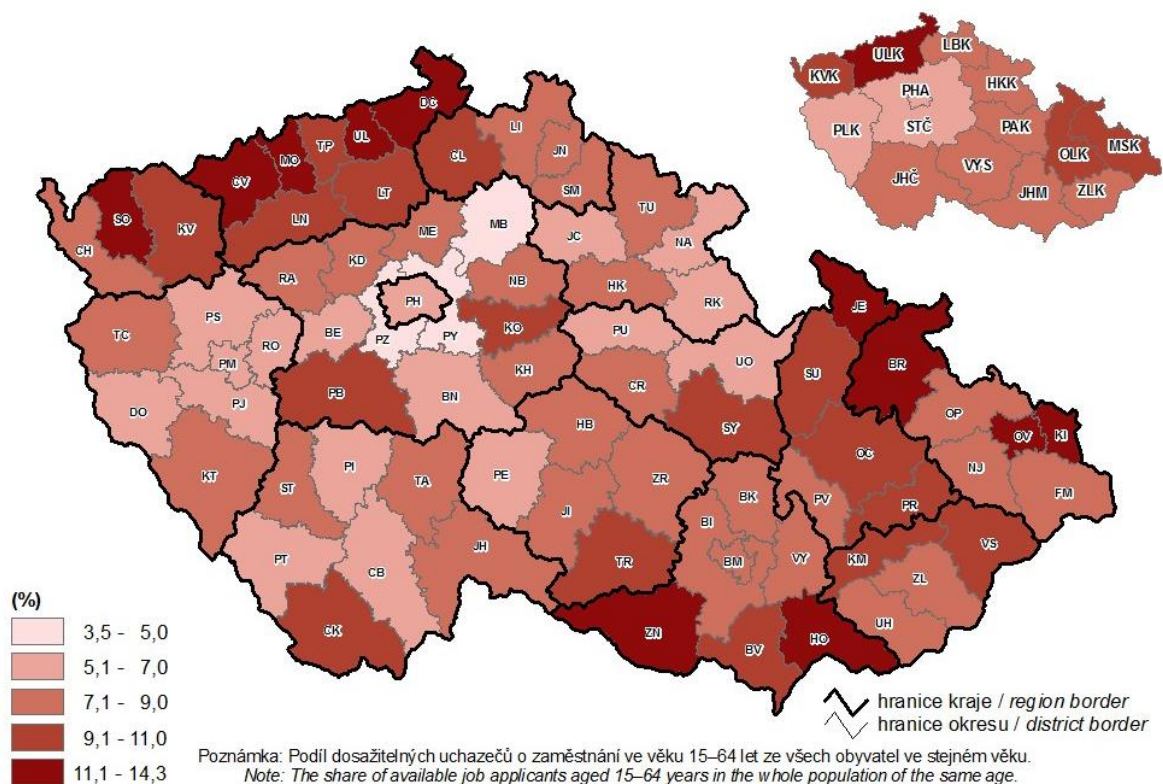
Zdroj: ČSÚ



## Nezaměstnanost

Protože hodnotit situaci na trhu práce je vhodnější v širším kontextu, bude následující charakteristika vztažena k celému okresu Břeclav a srovnávána se situací v Jihomoravském kraji a České republice. Následující obrázek přináší srovnání situace na trhu práce v Břeclavi k 31. 12. 2013 s ostatními okresy. Mírou nezaměstnanosti se okres Břeclav řadí na 5. místo před zbylé dva okresy v jižní části kraje, tedy Hodonín a Znojmo. Ve srovnání s celokrajským průměrem je míra nezaměstnanosti v okrese Břeclav o 1 procentní bod vyšší, ve srovnání s celorepublikovým průměrem pak o 2 procentní body vyšší.

Mapa 5: Podíl nezaměstnaných osob k 31. 12. 2013



Zdroj: ČSÚ

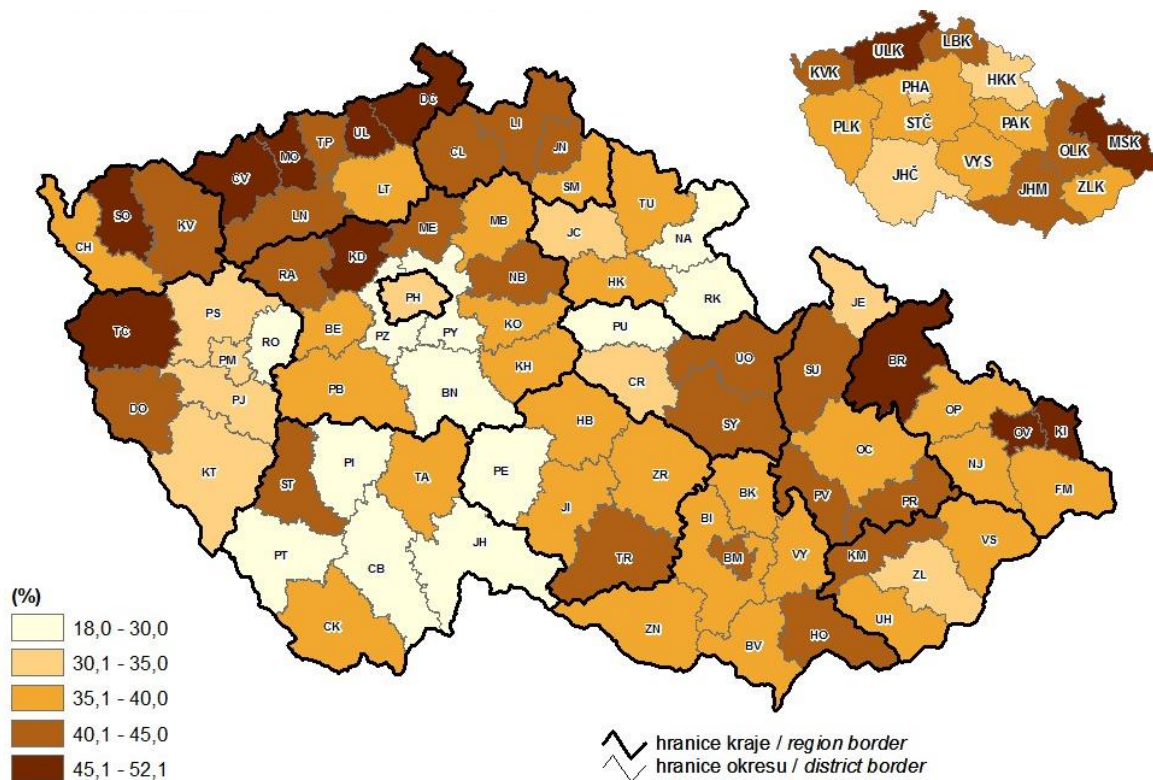
Tabulka 3: Nezaměstnanost v obcích k 29. 2. 2016

Obec	Uchazeči o zaměstnání v evidenci úřadu práce		Podíl nezaměstnaných osob (v %)		Pracovní místa v evidenci úřadu práce
	Celkem	Ženy	Celkem	Ženy	Celkem
Břeclav	1 008	476	5,90	5,50	380
Bulhary	44	24	8,66	7,77	---
Hlohovec	52	23	5,68	5,34	7
Lednice	106	51	6,70	6,39	33
Podivín	137	47	6,98	5,01	23
Přítluky	48	25	10,08	9,16	--
Rakvice	87	36	5,75	4,96	6
Valtice	150	66	6,12	5,50	34
Velké Bílovice	147	65	5,66	5,11	64
<b>CELKEM</b>	<b>1 779</b>	<b>813</b>	<b>6,84</b>	<b>6,08</b>	<b>547</b>

Zdroj: ČSÚ

Ve struktuře nezaměstnaných hraje významnou roli také délka nezaměstnanosti, jako důležitý faktor ovlivňující schopnost nezaměstnaných začlenit se zpět do pracovního procesu. Za dlouhodobou nezaměstnanost, která má potenciál vést u dotčených osob k rozvoji sociálně patologického jednání, je považována nezaměstnanost delší než 12 měsíců. Jak je patrné z následujícího obrázku, tak podíl dlouhodobé nezaměstnanosti na registrované nezaměstnanosti na ORP Břeclav k 31. 12. 2013 byl v rozmezí 35,1-40,0 %, což je velmi vysoké číslo.

Mapa 6: Dlouhodobě nezaměstnaní k 31. 12. 2013



Zdroj: ČSÚ

### 3.1.2 Technická infrastruktura

Technická infrastruktura v obcích MAS splňuje ve většině případů současné standardy. Technická infrastruktura slouží nejen domácnostem, ale také subjektům v hospodářské, podnikatelské sféře a službách. Pro komparaci s vyššími územními jednotkami máme ovšem dostupné údaje pouze za technickou vybavenost bytů. Srovnání podílu bytů vybavených plynem, vodou (i teplou), kanalizací a vlastní žumpou či jímkou přináší následující tabulka.

Vodovody jsou zavedeny ve všech obcích MAS. Provoz vodovodu má na starosti společnost VaK Břeclav, a.s. Z celkového množství bytů v území MAS je na skupinový vodovod napojeno 92 % z nich, teplá voda je pak přivedena do 92 % bytů.

Skupinový vodovod má svůj zdroj v jímacím území Kančí obora, ve kterém je podzemní surová voda jímána systémem vrtných studní a přiváděna do sběrné studny, ze které je dále čerpána výtlačným systémem na úpravnu vody s kapacitou 140 l/s. Voda vyžaduje úpravu díky vysokému obsahu železa, manganu, síranů a volné kyseliny uhlíčitě. Vykazuje také vysokou oxidovatelnost. Vydátnost jímacího území je deklarována na 150 l/s. Upravená voda je z akumulčních nádrží dále čerpána do dvou samostatných vodojemů – do věžového vodojemu a odtud dále do čerpací stanice Břeclav-Podivín (voda pro Podivín, Ladnou a Břeclav) a do věžových vodojemů v Poštorné (voda pro Charvátskou Novou

Ves a Poštornou). Kontinuální pokrytí spotřeby je zajišťováno systémem kaskádového zapínání čerpadel v Kančí oboře.

Tabulka 4: Technická vybavenost bytů (k 31. 12. 2014)

Obec	Plyn zaveden do bytu (v %)	Vodovod v bytě (v %)	Teplá voda (v %)	Přípoj na kanalizační síť (v %)	Žumpa, jímka (v %)
<b>Břeclav</b>	82	92	91	93	6
<b>Bulhary</b>	73	93	93	74	25
<b>Hlohovec</b>	81	92	92	87	11
<b>Lednice</b>	79	91	91	81	16
<b>Podivín</b>	90	92	91	92	6
<b>Přítluky</b>	73	93	94	91	8
<b>Rakvice</b>	88	92	94	79	19
<b>Valtice</b>	68	90	91	85	14
<b>Velké Bílovice</b>	94	95	94	93	5
<b>MAS LVA</b>	<b>82</b>	<b>92</b>	<b>92</b>	<b>87</b>	<b>13</b>
<b>Jihomoravský kraj</b>	<b>76</b>	<b>92</b>	<b>91</b>	<b>83</b>	<b>78</b>
<b>Česká republika</b>	<b>62</b>	<b>92</b>	<b>91</b>	<b>78</b>	<b>18</b>

Zdroj: ČSÚ

Stejně tak jsou všechny obce odkanalizovány a připojeny na čistírny odpadních vod. Z celkového množství bytů v území MAS je na kanalizační síť napojeno 87 % z nich, žumpu a jímku používá pouze 13 % bytů.

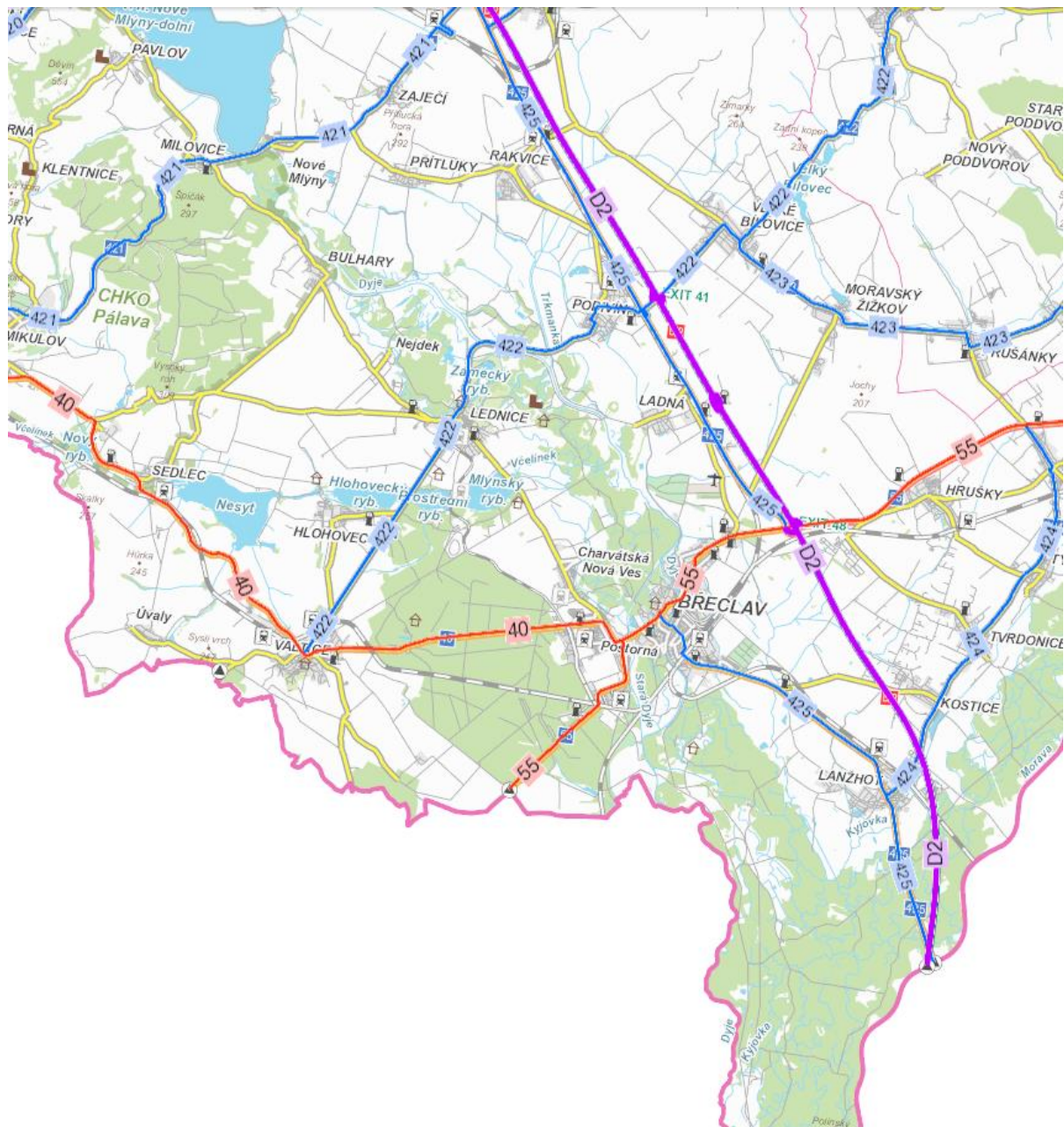
### 3.1.3 Doprava

Na území MAS je poměrně hustá síť silnic I., II., a III. třídy, ve východní části jí prochází dálnice D2, která je napojena na region exitem 41 u Podivína a exitem 48 u Břeclavi. Komunikací první třídy je silnice č. I/55, která je spojnicí měst Olomouc – Přerov – Hulín – Otrokovice – Hodonín - Břeclav (až k hranici s Rakouskem) a silnice č. I/40, zajišťující silniční spojení Valtic s Břeclaví a Mikulovem.

Komunikací druhé třídy je silnice č. II/422 spojující Valtice, Lednici, Podivín a Velké Bílovice. Bezprostředně u této komunikace leží další členská obec Hlohovec. Další komunikací druhé třídy je poté silnice II/425, která je doprovodnou komunikací k dálnici D2 a v rámci MAS představující možné rychlé silniční spojení mezi Podivínem a Rakvicemi. Zbývající obce Bulhary, Rakvice a Přítluky jsou napojeny na komunikace třetí třídy. Většina komunikací v regionu je v dobrém stavu a velká část z nich prošla v nedávné době rekonstrukcí.

Problémem území MAS jsou zejména nedostatečné parkovací kapacity, kdy tato absence postihuje nejvíce Lednici a Valtice. Vhodným a naprosto žádoucím je koncepční řešení tohoto problému, a to zejména umístěním zachytných parkovišť typu P+R, B+R. Jako vhodné umístění se jeví lokalita mezi Břeclaví a Lednicí nebo lokalita mezi Valticemi a Lednicí v blízkosti obce Hlohovec. Propojení mezi těmito parkovišti, spádovými obcemi, ale i místními památkami by mohlo být zajištěno kyvadlovou dopravou, zejména autobusovou, ale i formou výletních vlaků.

Mapa 7: Schéma nejvýznamnějších tahů



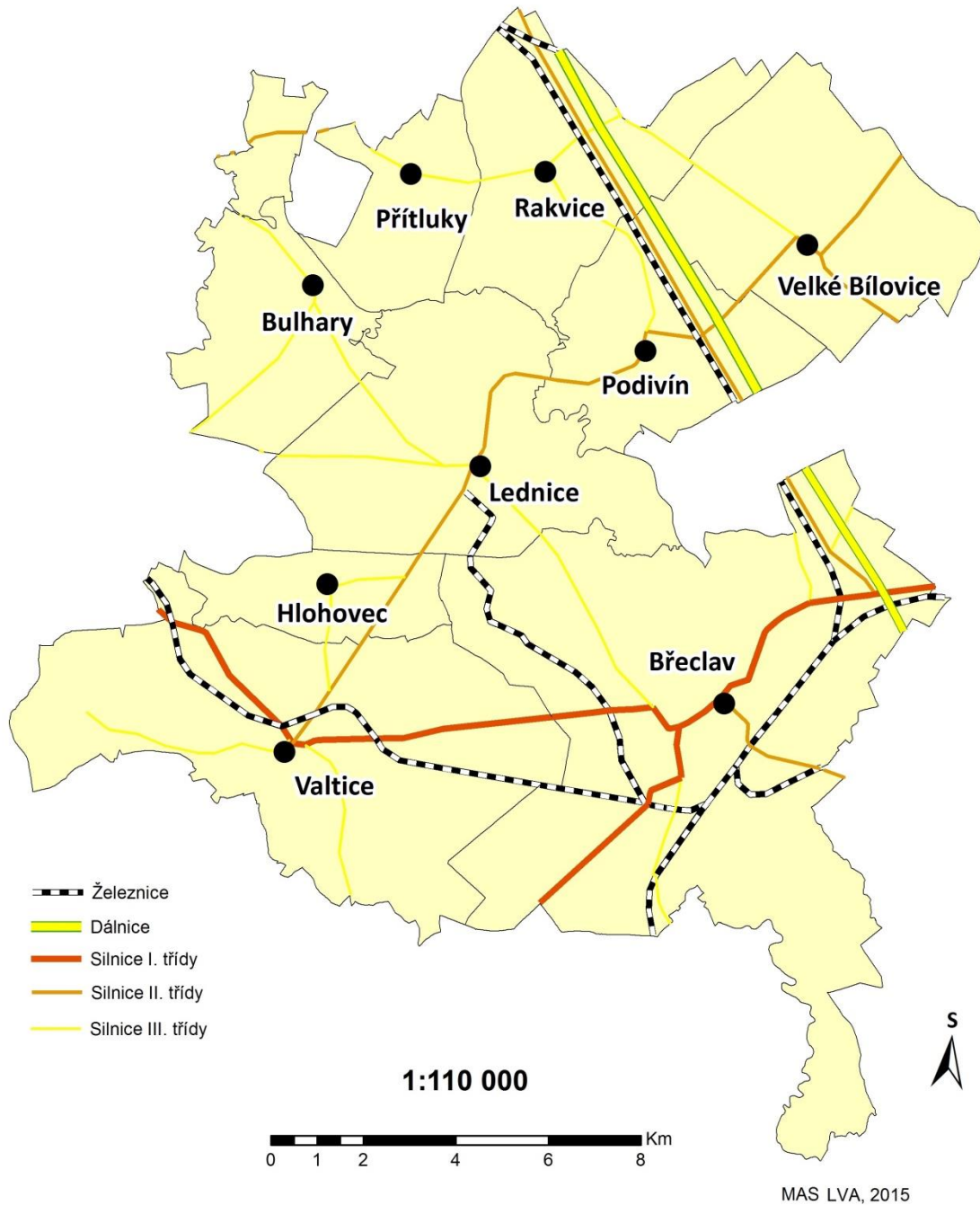
Zdroj: <http://geoportal.jsdi.cz/>

Z hlediska dopravních sítí je ve strategické pozici město Břeclav, které plní i roli uzlového bodu, zejména co se týče dopravy železniční. Vzhledem ke své poloze v těsné blízkosti hranice s Rakouskem i Slovenskem se často jedná o významný vstupní či výstupní bod při přeshraničních cestách, a to jak osobních, tak pracovních. V Břeclavi tak existuje významný potenciál pro rozvoj služeb souvisejících s dopravou.

Výhodná je i poloha území vůči mezinárodním letištím. Mezinárodní letiště Brno je z Lednice vzdáleno 53 km, letiště ve Vídni 96 km a letiště v Bratislavě 98 km. Na území MAS je realizována rovněž lodní doprava. Lodní doprava je realizována dvěma společnostmi, 1. plavební s.r.o. a Lodní doprava Břeclav s.r.o., s přístavy v lednickém parku, na Dyji u Janohradu a v Břeclavi. Z hlediska vodní dopravy je také zajímavá poloha území MAS vzhledem k plánovanému projektu vybudování koridoru Dunaj – Odra - Labe, který je však stále pouze ve stádiu úvah a studií. Realizace této stavby by pro území MAS znamenala další napojení na evropskou dopravní síť TEN-T.

Nadměrnou dopravní zátěž pociťují především obce, které leží na průtazích silnic I. a II. třídy. Nejvyšší dopravní zatížení jsou na úsecích silnic č. I/55 s napojením na hraniční přechod Poštorná - Reintal a č. I/40 s napojením na hraniční přechod Valtice – Schrattenberg, Mikulov - Drasenhofen. Dlouhodobě neúnosná dopravní situace je na klíčovém průtahu městem Břeclav, který je navázán právě na komunikaci č. I/55, která je výrazně dopravně zatížena. Veškerá místní doprava mezi centrem Břeclavi (na východě) a místními částmi Poštorná a Charvátská Nová Ves (na západě) je vázána na jediný most přes odlehčovací kanál řeky Dyje na tomto průtahu. Vzhledem k tomu, že právě na území těchto dvou místních částí se nachází významné rozvojové plochy, je tento stávající stav naprosto nevyhovující.

## Silniční a dálniční síť na území obcí MAS LVA



Zdroj: ArcČR 500

Obrázek 1: Rozhodující trasy cyklostezek by měly být zpevněné



Zdroj: Kristýna Košutová© 2014

V území MAS je v současné době i hustá síť cyklostezek, jejichž kvalita je však značně nedostačující. Avšak pouze malá část cyklotras je vhodná pro cyklo dopravu do práce, škol a za službami. Ve většině případů chybí také stěžejní spojení cyklo dopravy mezi jednotlivými obcemi. V současné době jsou tak využívány zejména hlavní dopravní komunikace s hustým dopravním provozem mezi těmito obcemi, což se sebou přináší velká bezpečnostní rizika. Nejproblematičtější je zřejmě chybějící cyklotrasa pro dopravu do práce, škol a službami mezi Břeclaví a Lednicí, Břeclaví a Valticemi, Valticemi a Lednicí. Rozšíření a zkvalitnění cyklistické infrastruktury bude zcela jistě jednou z priorit obcí MAS. Důležité je také zajištění efektivního napojení cyklo dopravy.

Hustá dopravní infrastruktura regionu se sebou však nese i zvýšené dopravní zatížení, které se v souvislosti se zvyšováním intenzity dopravy neustále zvyšuje. Velkými tématy na řešení jsou jednoznačně zvyšování dopravní bezpečnosti a vybavenosti (inteligentní semaforey, obnova a doplnění dopravního značení, dopravní zrcadla, retardéry, přechody pro chodce, chodníky apod.), rozvoj alternativních forem dopravy jako nástroje pro snižování dopravního zatížení a zkvalitnění její infrastruktury (vybudování a obnova kvalitních cyklotras zejména spojujících jednotlivé obce MAS, napojení cyklo dopravy na jiné formy dopravy – např. autobusové či vlakové spojení), podpora ekologických forem dopravy – lodní dopravy, vozidla na alternativní pohon CNG, včetně podpory provozování vozidel městské hromadné dopravy využívající alternativní pohon CNG, cyklo doprava, a řešení doprovodné infrastruktury (např. záchytné parkoviště, P+R, B+R).

Železniční doprava má v Břeclavi velmi dlouhou tradici, protože právě tudy v letech 1839 poprvé na území naší republiky vyjely vlaky tažené parní lokomotivou z Vídně do Brna. V Břeclavi se sbíhají dva železniční tranzitní koridory, jeden ze směru Břeclav – Brno – Česká Třebová s pokračováním přes

Prahu a Děčín na hranice s Německem, a druhý směrem Břeclav – Hodonín – Přerov s pokračováním na Ostravsko a k polským hranicím. Oba tranzitní koridory prošly v posledních letech rekonstrukcí. Rakvice a Podivín jsou propojeny železniční tratí 250 z Břeclavi do Brna a železniční trať 246 vede z Břeclavi do Znojma se zastávkou Valtice-město a stanicí Valtice. Poslední trať periodicky obsluhovanou historickým vlakem je trať 247 z Břeclavi do Lednice. Vlaky představují zejména vhodnou alternativu pro spojení obcí MAS s okolními regiony, případně letišti.

Autobusovými spoji jsou obsluhovány všechny obce MAS. Celý region je zapojen do Integrovaného dopravního systému Jihomoravského kraje (IDS JMK), který zahrnuje celé území a všechny obyvatele Jihomoravského kraje. Nastavení rozsahu dopravní obslužnosti i její zajištění veřejnými službami patří do samostatné působnosti Jihomoravského kraje. Faktickým vykonavatelem dopravní obslužnosti je koordinátor KORDIS JMK, spol. s r.o. Do IDS JMK jsou zahrnuty jak autobusové, tak i vlakové linky.

**Mapa 9: Plán regionálních autobusových linek - Jihovýchod**



Zdroj: <http://www.idsjmk.cz/>



### 3.1.4 Vybavenost obcí

V minulých letech mnoho obcí regionu investovalo do úprav veřejných prostranství, obnovy veřejného osvětlení. I přes viditelné pozitivní změny, které v oblasti kvality i funkčnosti veřejných prostranství v minulých letech proběhly, je kvalita veřejných prostranství v mnoha obcích pořád nedostatečná. Ve většině obcí chybí dostatečná a kvalitní volnočasová infrastruktura pro děti i dospělé.

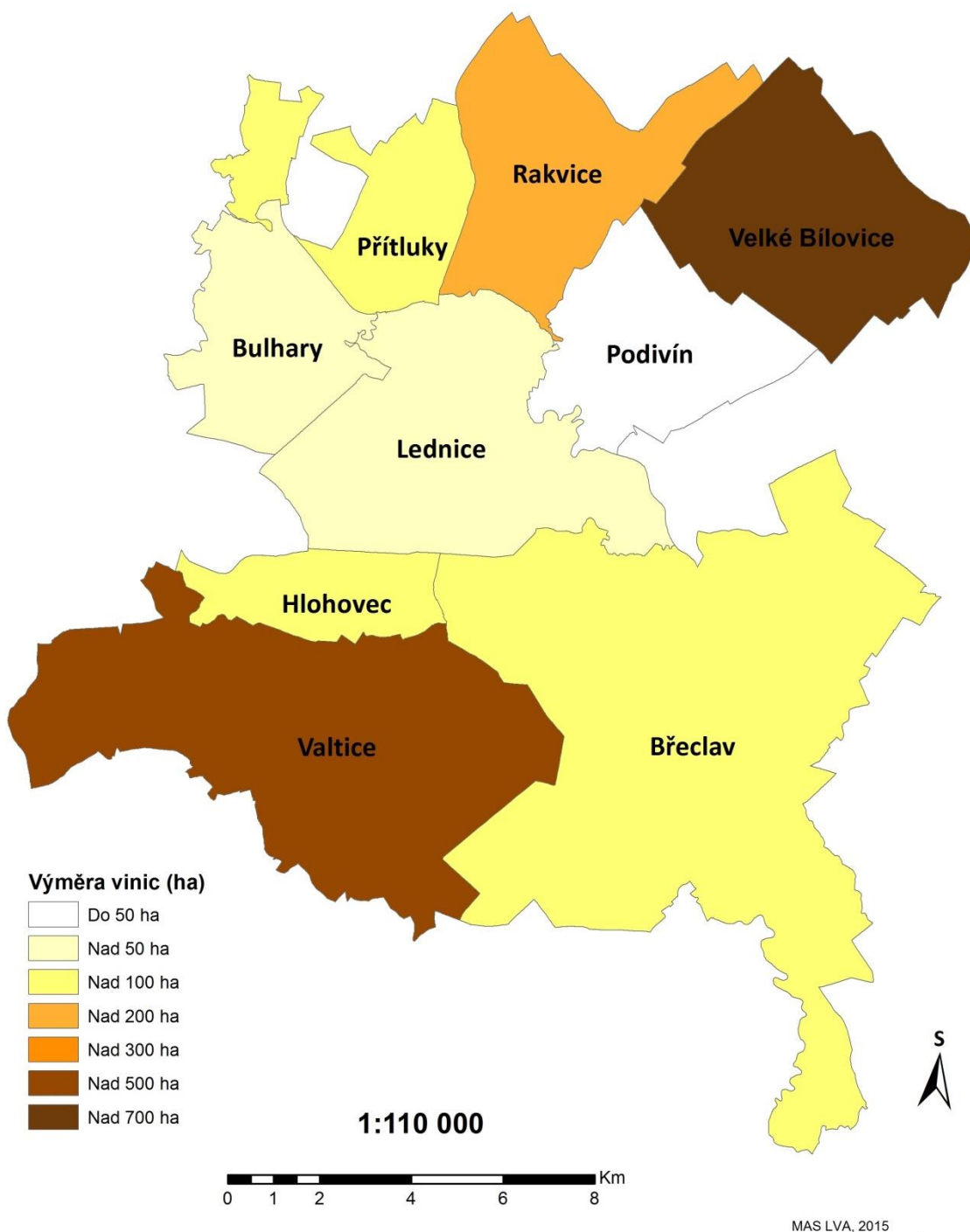
V dalším programovacím období budou veřejná prostranství (obnova zeleně, obnova či výstavba veřejného osvětlení, parky, hřiště, nákup techniky na úpravu veřejných prostranství) důležitým tématem udržitelného rozvoje území. Obce v příštích letech plánují také rozšíření a zkvalitnění další technické infrastruktury, která zvyšuje kvalitu života obyvatel regionu.

### 3.1.5 Životní prostředí

Stav životního prostředí na území MAS Lednicko-valtický areál, z.s., lze obecně považovat za dobrý. Identifikovat lze ale několik problémů, které by vyžadovaly zvýšenou péči. Měřicí stanice čistoty ovzduší v území umístěna není. Nejbližší měřicí stanice leží nedaleko západních hranic MAS v obci Sedlec. Dlouhodobý stav ovzduší je ohodnocen na této stanici stupněm 2 – dobrý, krátkodobě bývají zaznamenány vyšší koncentrace O<sub>3</sub> a prachových částic velikosti PM<sub>10</sub> pro 24 - hodinové průměry. Krajinné systémy jsou v regionu značně vyvinuty, o čemž svědčí i existence několika nadregionálních biocenter a biokoridorů. Horší situace je v severní části území, kde je naprostý nedostatek lesní půdy a trvalého travního porostu (katastrální území Velkých Bílovic jen do 1 ha). V zemědělské krajině MAS Lednicko-valtický areál, z.s., představuje významný problém ochrana zemědělské půdy, zejména orné. Problém se projevuje v letních měsících při krátkodobých intenzivních srážkách. Výrazné jsou i problémy větrné eroze v letních suchých měsících, kdy se zvyšuje objem prachových částic. Jako ochranné opatření se nabízí omezení pěstování širokořádkových plodin, realizace travních pásů, nebo výsadba remízků a větrolamů.

Velmi významným krajinnotvorným prvkem na území MAS Lednicko-valtický areál, z.s. jsou vinice, které poskytují nejen dobré protierozivní zábrany, ale spotřebou 10 - 14 tun oxidu uhličitého, asimilací vinice na 1 hektaru ročně, přispívají velkou měrou ke zdravému životnímu prostředí. Významné jsou rovněž trvalé lesní porosty, zejména v katastru Valtice, Bulhar a Přítluk, tyto spolu s krajinnou úpravou centrálního Lednicko-valtického areálu s oběma zámeckými parky jsou obrovským bohatstvím regionu.

## Výměra vinic na území obcí MAS LVA



Zdroj: ČSÚ

### Odpadové hospodářství

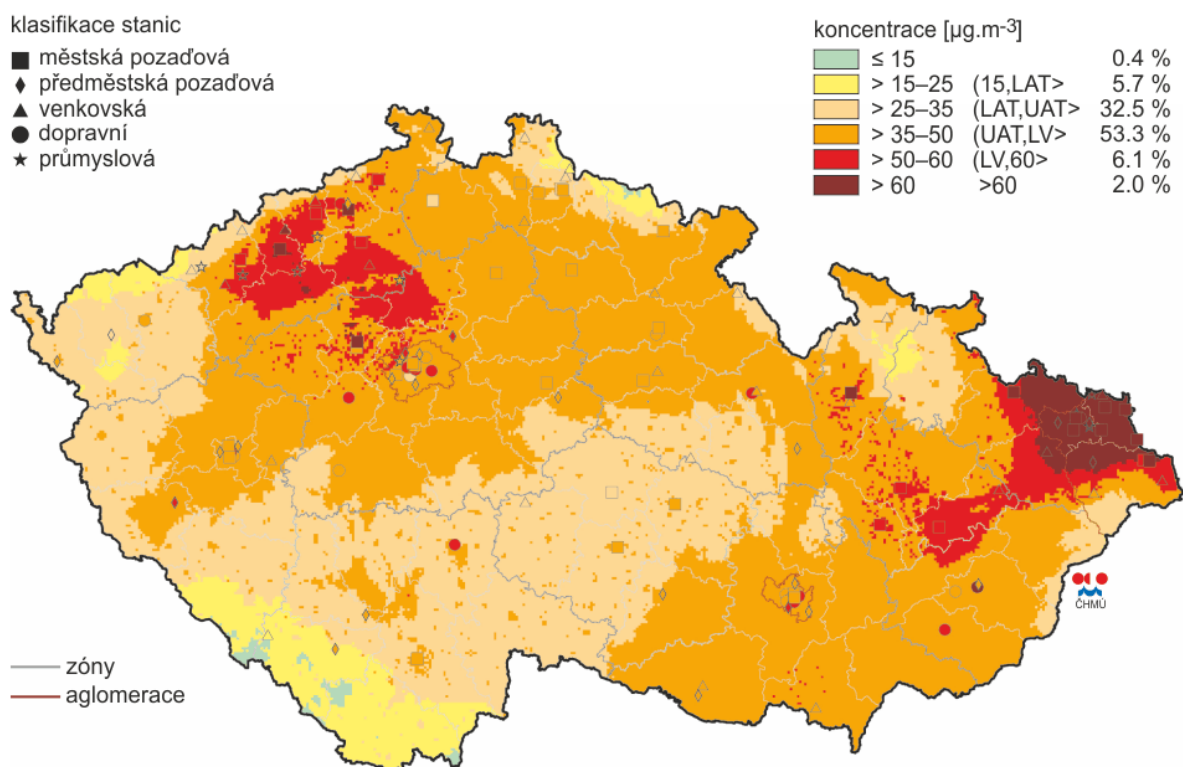
Na samotném území MAS působí pouze jedna svozová společnost, a to společnost AVE Břeclav a.s., která zajišťuje svoz ve městě Břeclav. V ostatních obcích zajišťují svoz společnosti, které mají sídlo mimo území MAS. V současné době všechny obce a města v působnosti MAS organizují sběr separovaného odpadu. Co se týká černých skládek, ty se sice ještě občas vyskytnou, ale jde o skládky, které jsou hned v zárodku zjištěné a likvidované. Nejedná se tedy o problémy, jako z minulosti, kdy likvidace těchto skládek stály obec značné finanční prostředky, protože byly několikaleté a velké. Přesto menší problémy s černými skládkami přetrvávají.

Na území MAS není biologicky rozložitelný odpad ani biologicky rozložitelný komunální odpad skládkovaný ani takřka nijak využívaný. Na území není ani jedna bioplynové stanice, téměř veškerý bio odpad se odváží mimo území MAS. Optimální stav do budoucna by byl vybavit domácnosti v území individuálními kompostéry a předejít tak vzniku bio odpadu (odpadne, sběr, odvoz, likvidace). V současné době jsou obce v působnosti MAS vybavovány popelnicemi pro biologicky rozložitelný odpad, kdy je žádoucí vytvořit stav, kdy je v území umístěno více menších nádob, které jsou přistaveny více do blízkosti jednotlivých domů. Jen město Břeclav řešilo likvidaci biologicky rozložitelného odpadu odlišným způsobem, do každého rodinného domu byl přidělený kompostér a na určitý počet domácností rovněž drtič větví. Do budoucna bude kladen důraz na separaci využitelných a nebezpečných složek, ale také na úpravu, využívání a odstraňování zbytkových komunálních odpadů.

### Ochrana ovzduší

Území MAS spadá mezi tzv. oblasti se zhoršenou kvalitou ovzduší (OZKO). Zařazení do těchto OZKO je zapříčiněno překročením denního imisního limitu pro suspendované částice PM10. Míra znečištění suspendovanými částicemi frakce 10 (PM10) je zobrazena níže. Z mapy 11 je patrné, že koncentrace je jedna z vyšších v České republice. Částice PM10 jsou částice obsažené ve vzduchu pocházející z přírodních (např. sopečná činnost, pyl nebo mořský aerosol) nebo z antropogenních zdrojů (např. spalování fosilních paliv ve stacionárních i mobilních zdrojích, otěry pneumatik, brzd a vozovek). Suspendované částice PM10 mají významné zdravotní důsledky, které se projevují již při velmi nízkých koncentracích bez zřejmé spodní hranice bezpečné koncentrace. Zdravotní rizika částic ovlivňuje jejich koncentrace, velikost, tvar a chemické složení. Při akutním působení částic může dojít k podráždění sliznic dýchací soustavy, zvýšené produkci hlenu apod. Tyto změny mohou způsobit snížení imunity a zvýšení náchylnosti k onemocnění dýchací soustavy. Opakující se onemocnění mohou vést ke vzniku chronické bronchitidy a kardiovaskulárním potížím. Při akutním působení částic může dojít k zvýraznění symptomů u astmatiků a navýšení celkové nemocnosti a úmrtnosti populace. Dlouhodobé vystavení působení částic může vést ke vzniku chronické bronchitidy nebo ke zkrácení očekávané délky života. Jejich zvýšená koncentrace je spojena s dopravní zátěží. Možnými opatřeními pro zlepšení situace je podpora snížení intenzity individuální automobilové dopravy (např. výstavba cyklostezek, podpora alternativních forem dopravy).

Mapa 11: Pole 36. nejvyšší 24hod. koncentrace PM10 v roce 2014

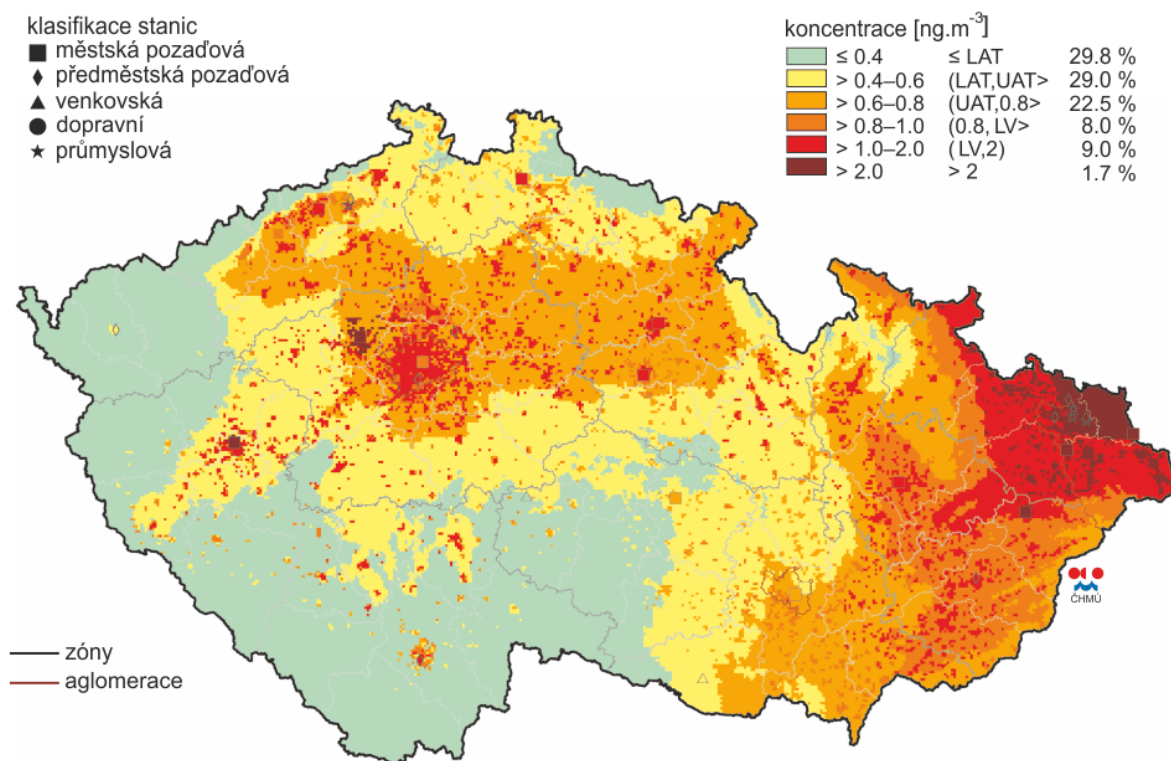


Zdroj: ČHMÚ, <http://portal.chmi.cz>

Další znázorňuje místa s koncentrací benzo(a)pyrenu. Příčinou vnosu benzo(a)pyrenu do ovzduší, stejně jako ostatních polycyklických aromatických uhlovodíků (PAH), jejichž je benzo(a)pyren hlavním představitelem, je jednak nedokonalé spalování fosilních paliv jak ve stacionárních, tak i mobilních zdrojích, ale také některé technologie jako výroba koksu a železa. Ze stacionárních zdrojů jsou to především domácí topeniště (spalování uhlí a dřeva), která produkují více než 60 % z celkových emisí benzo(a)pyrenu. Z mobilních zdrojů jsou to zejména vznětové motory spalující naftu. Mobilní zdroje jsou druhým nejvýznamnějším zdrojem emisí benzo(a)pyrenu (více než 20 %). Přírodní hladina pozadí benzo(a)pyrenu může být s výjimkou výskytu lesních požárů téměř nulová.

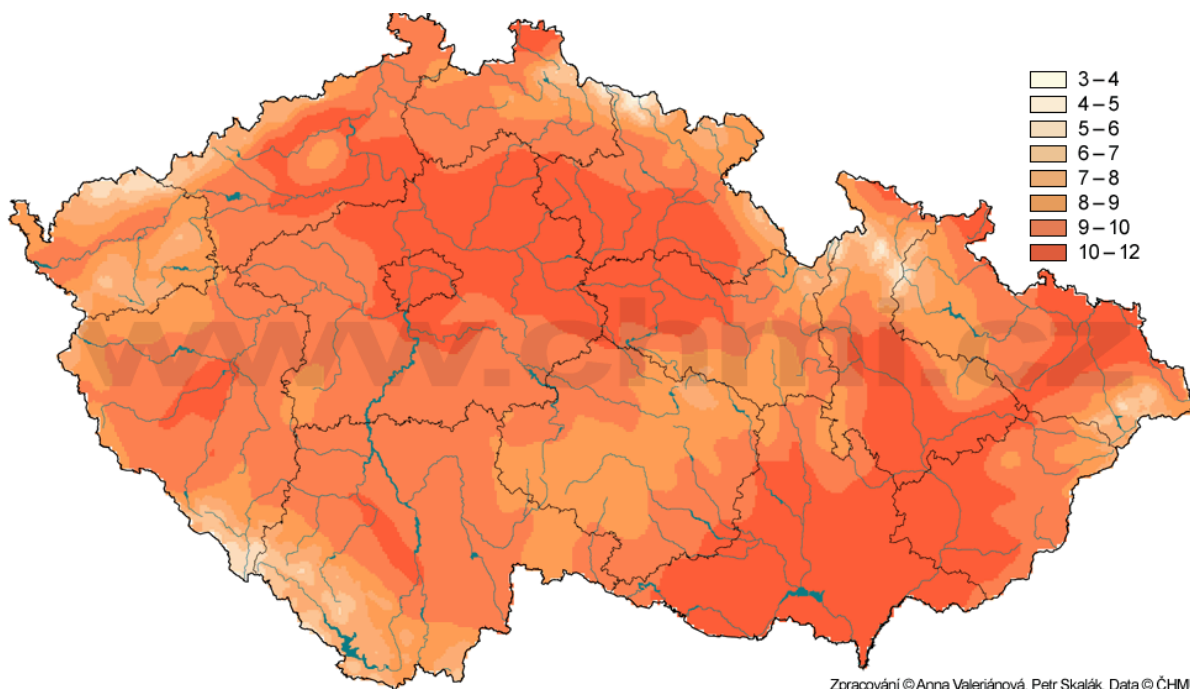
Region leží v nejteplejší jihovýchodní oblasti ČR. Podnebí je velmi teplé a suché, a je charakteristické velmi dlouhým, teplým a suchým létem, teplým jarem i podzimem a krátkou, mírně teplou a suchou zimou s velmi krátkým trváním sněhové pokrývky. Průměrné roční úhrny srážek v území MAS jsou 520 mm. Více jak 2 tis hod. plného slunečního svitu, roční průměrná teplota přes 10°C. Z agronomického pohledu, který je pro území naší MAS velmi podstatný, je hrubá hranice sucha 550 mm srážek, navíc část území navíc leží ve srážkovém stínu nedaleké Pálavy. Lze tedy konstatovat, že území MAS leží v nejsušší oblasti naší republiky. Nedostatek půdní vláhly se potom projeví ve vegetačním období, pokud srážkový úhrn nepřekročí 340 mm, v jednotlivých měsících, když úhrn srážek nedosáhne 50 mm. Nedostatek vláhly je limitujícím činitelem při zemědělské činnosti i při vegetačních úpravách v území.

Mapa 12: Pole roční průměrné koncentrace benzo(a)pyrenu



Zdroj: ČHMÚ, <http://portal.chmi.cz>

Mapa 13: Průměrná roční teplota vzduchu v roce 2014 (v C°)



Zdroj: ČHMÚ, <http://portal.chmi.cz>

### Ochrana vod a rybníků

Celé území LVA náleží do povodí Dyje a řeka Dyje je páteřním tokem území. Protéká Lednicko-valtickým areálem od severozápadu k jihovýchodu. Vodní režim řeky Dyje je značně nevyrovnaný, což vytváří dva specifické typy stavů: nedostatek vody v dlouhotrvajících suchých a teplých obdobích na jedné straně a její nadbytek a katastrofální následky při povodních na straně druhé. Tento režim se pak promítá do hospodářské činnosti celého území. Dyje ústí nedaleko města Lanžhot do Moravy (úmoří Černého moře) a v jižní části území MAS tvoří hranici mezi Českou republikou a Rakouskem.

Okolí řeky v trojúhelníku mezi obcemi Bulhary, Rakvice, Lednice, Podivín je tvořeno soustavou jezírek, mokřadů a velkého množství slepých a mrtvých ramen. Vody z jižní části území sbírá potok Včelínek, který napájí známou soustavu Lednických rybníků – Nesyt (jehož část leží v území MAS Lednicko-valtický areál, z.s.) Hlohovecký, Prostřední a Mlýnský. Mnoho menších rybníků a umělých jezer vytvořených ve vytěžených jámách po písku jsou i u Valtic, Rakvic a Velkých Bílovic. Celkově lze konstatovat, že území LVA je tvořeno velmi silnou sítí stojatých i tekoucích vodních ploch, které jsou využitelné pro chov ryb, sportovní a rekreační rybaření či vodní turistiku a rekreaci.

Sportovní rybolov je v rámci ČR velmi rozšířenou zálibou již od začátku 90. let. Jinak tomu není i na území LVA, protože se jedná o území, na kterém se nachází velké množství rybářských revírů spadajících pod Moravský rybářský svaz. Rybáře láká nejen reliéf krajiny, ale hlavně příznivé klimatické podmínky. Velkou úlohu, zde sehrávají místní organizace hospodařící na rybářských revírech a dlouhodobě vykazují dobré výsledky v práci s mládeží. V rámci LVA, má v těsné dostupnosti hned několik zajímavých lokalit, které jsou pravidelně zarybnovány. Nejvýznamnějším tokem na území LVA je řeka Dyje, která jej protíná. Vytéká z údolní nádrže nazývané též jako vodní dílo Nové mlýny a vlévá se na hranicích s Rakouskem a Slovenskem do řeky Moravy. Na této cestě se profiluje v rámci hranic do několika rybářských revírů.

## Povrchové vodní útvary na území obcí MAS LVA

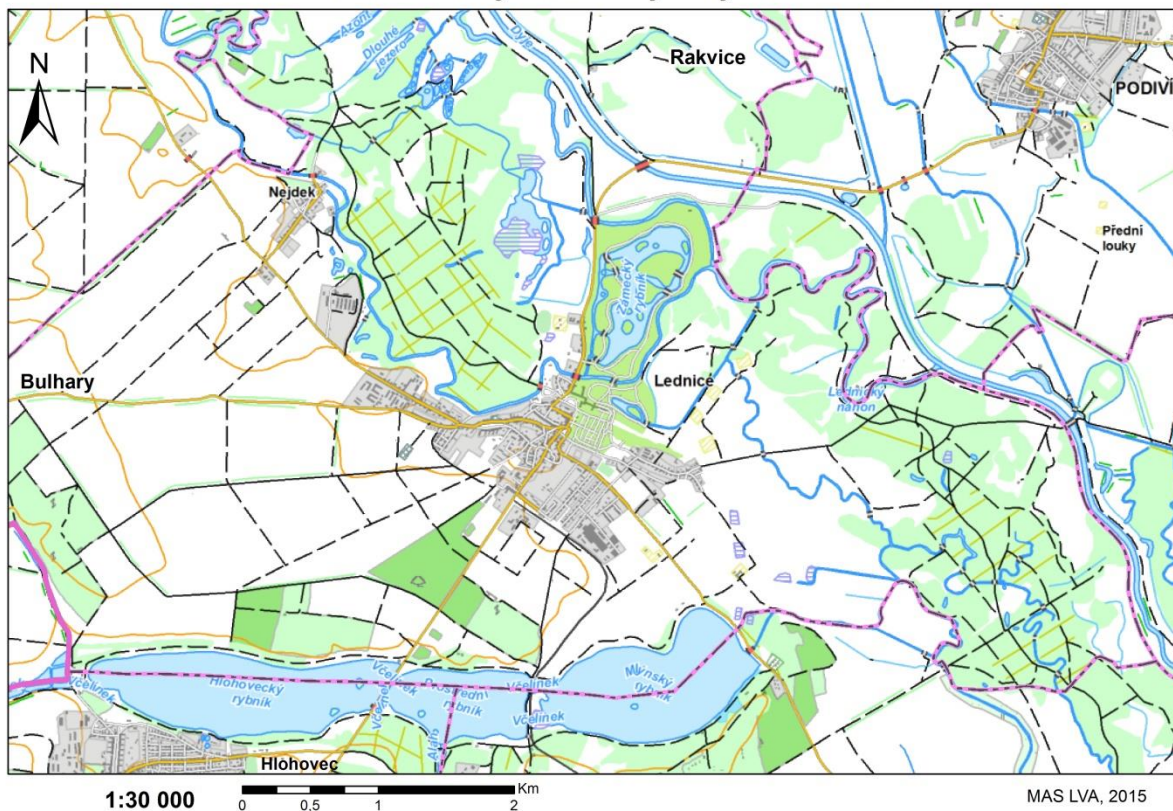


MAS LVA, 2015

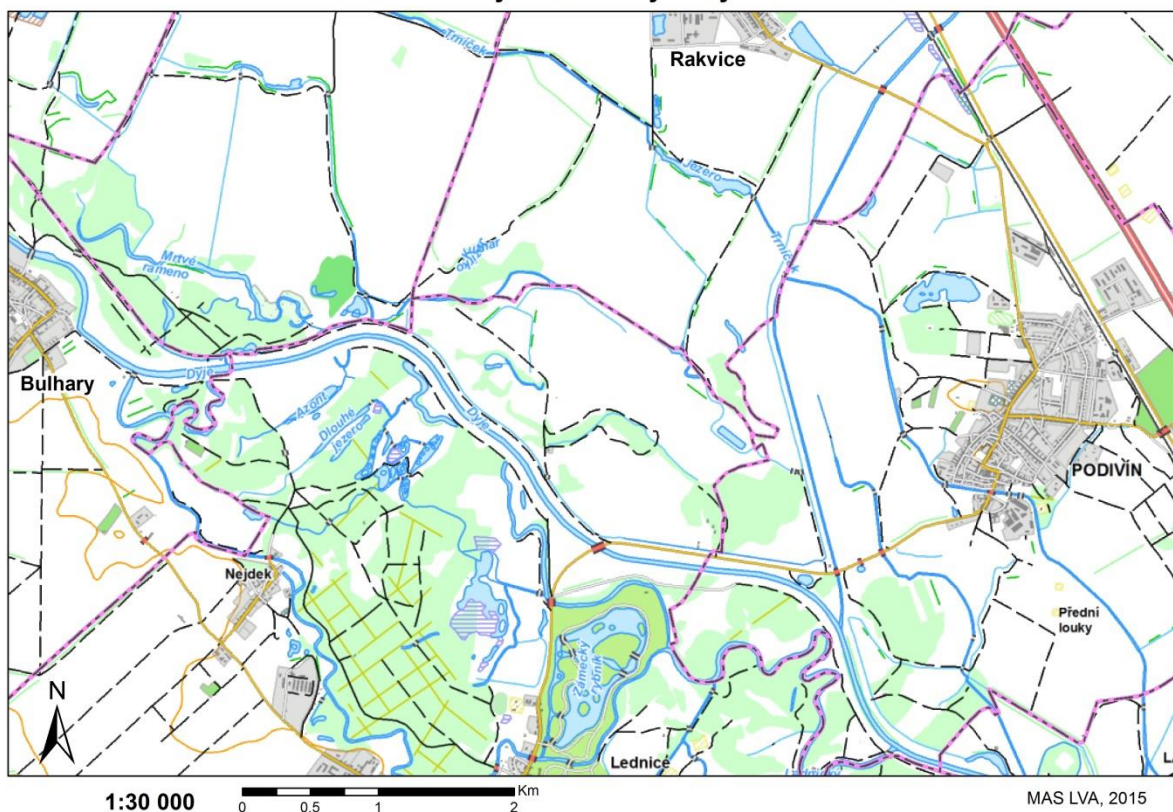
Zdroj: © AOPK ČR 2015

Mapa 15: Povrchové vodní útvary – II.

Povrchové vodní útvary na území vybraných obcí MAS LVA



Povrchové vodní útvary na území vybraných obcí MAS LVA



Zdroj: geoportal.gov.cz (Národní geoportál INSPIE)



### Ochrana půdy

Území MAS se rozkládá v Dolnomoravském úvalu, který je součástí Vídeňské pánve. Na západě území hraničí s Pavlovskými vrchy a břehy největšího moravského rybníku Nesyt. Průměrná nadmořská výška studovaného území je přibližně 210 m n. m. Reliéf je tvořen nivou s meandry a hrůdy, váťými písky a pahorkatinou v okrajových částech. Podloží je tvořeno kvarténními sedimenty, na západě katastrálních území obcí Valtice a Hlohovec se nacházejí terciérní písky a jíly, částečně zvrásněné alpínským vrásněním (probíhajícím v třetihorách).

Půdní profil se utvářel po miliony roků a pro vinařskou oblast má nesmírný význam vzhledem k profilaci vinařského „*terroir*“. Vídeňská pánev vznikla v důsledku rozsáhlých horotvorných pohybů Alp a Karpat před cca 15 – 16 miliony lety, kdy došlo k poklesu území na sever a východ od Alp. Bezprostředně po poklesu vídeňské pánve proniklo do vzniklé prohlubeniny mělké subtropické moře středního miocénu. K nejstarším sedimentům tohoto teplého moře patří převážně vápnité písky, vápnité jílovce a bělavé řasové vápence někdy s polohami písků a štěrků. Ke konci středního miocénu došlo k přerušení spojení s jižními (dnešním Středozeňským mořem) a východními moři a na území vídeňské pánve vzniklo Sarmatské moře, které v průběhu věků ztrácelo svou slanost. Před cca 11,5 mil. roků byly vody v této oblasti sladké. Na dně jezera se usazovaly převážně jíly, v mělkých polohách písky. Přibližně před 7 – 9 mil. roky došlo k poklesu hladiny vnitrozemského moře vlivem zanášení dna sedimenty, kdy se oblast přeměnila na soustavu říčních koryt a jezer, které v průběhu věků zanikly. Ve čtvrtohorách, to je přibližně v průběhu posledních 2 mil. let, se střídaly teplé meziledové a ledové období, které byly příčinou intenzivní erozivní činnosti. Vlivem západních a severozápadních větrů došlo k zavátí převážně východně a jihovýchodně orientovaných svahů v okolí území.

V této době, za těchto podmínek, se vytvářelo podloží známých vinařských místních tratí v území Lednicko-valtického areálu. Charakteristikou místních poloh jsou velmi hluboké spraše, které jsou výhodou v prvních letech života vinice a ve spodních vrstvách uložené vápencové usazeniny, které réva tolik miluje v dospělosti. Půdní pokryv v nivách je tvořen převážně glejovými fluvizeměmi a glejovými černicemi. V mrtvých ramenech lze zaznamenat gleje a na hrůdách málo živné stenické kambizemě. Na písčích ve vyšších polohách se nachází typické kambizemě a na spraších typické černozezemě. Ve svazích se potom vyskytují erozní formy daných půdních typů.

Na území MAS Lednicko-valtický areál, z.s. se nacházejí ložiska ropy a zemního plynu lokalizovaná zejména ve východní části území. V regionu jsou dále těženy písky a štěrkopísky. Žádné z těžebních odvětví nemá významnější hospodářský vliv na území. Na katastrálním území města Břeclav je lokalizován pramen léčivé jodo-bromové vody, která je využívána k léčebným účelům v Lázních Lednice. Teplé prameny se nacházejí dle dřívějších geologických průzkumů rovněž v katastru Valtic v prostoru státní hranice s Rakouskem. Významným prvkem do budoucna je rovněž geologické podloží jižní části území MAS na hranici s Rakouskem, kde v hloubce 5,3 - 5,5 km je žulový alpský masív se stálou teplotou 160°C, vhodnou ke geotermálnímu využití. Těžba dřeva je v území výrazně podřízena regulacím ochrany přírodního a kulturního dědictví.

### Krajinotvorba

Krajinný ráz území MAS je charakteristický rovinami bez větších překážek, které by přirozeně mírnili větrné porovy. Zemědělské plochy jsou zde sceleny do velkých lánů s absencí zeleně, remízků či mezí. Vodní toky jsou většinou regulovány, skladba plodin pěstovaných na pozemcích je velice úzká a trvalé travní porosty či porosty jednoletých a víceletých píceň bychom v těchto oblastech hledali velice těžko. Tento způsob hospodaření s půdou větrnou erozí přímo umocňuje. Kritickými měsíci největšího ohrožení půdy větrnou erozí jsou podzim a jaro, kdy pozemky nejsou chráněny porostem vegetace či sněhovou pokrývkou. Na holém povrchu jsou pak částice půdy snadno odneseny či obroušeny větrem. Nárazový vítr, který se často v rovinatých oblastech vyskytuje, má dostatečnou energii na rozbití půdních struktur, jež nejsou dostatečně tmeleny. Území MAS tedy patří k nejohroženějším územím větrnou erozí.

Významným krajinným prvkem v území MAS a LVA jsou aleje a stromořadí. Aleje spojují nejen jednotlivé uzlové body jihomoravského dominia Lichtenštejnů, ale jako kostra propojují i celý areál v jeden kompoziční celek. Jsou zdejšími nejstaršími dochovanými krajinnými prvky – první z alejí tady byla vysazena již v roce 1656 a směřovala z Valtic do Lednice. Následovaly aleje z Valtic do Ladné a Břeclavi, Lanžhotská alej vznikla podle projektu Martina Rothmayera až po roce 1800. Další aleje vedly k zámečku Katzelsdorf, do Mikulova a k valtické bažantnici. Samostatný systém tvořily aleje u Bořího dvora, které měly spíše organizační funkci, neboť vymezovaly pozemky a cesty mezi nimi. Kompoziční záměr u nich není natolik patrný. Systém alejí sbíhajících se do Valtic jako do centra všech tří panství tedy spojoval ústřední knížecí sídlo s blízkým i vzdálenějším okolím. Tři dominantní aleje Lednická, Ladenská a Břeclavská, mají zřetelnou funkci prostorotvornou a vnášejí do krajiny jasný řád. Aleje v některých místech vstupují do lesních porostů a přecházejí do průseků. V Bořím lese, vznikl např. systém průseků, podle již zmíněného Rothmayerova projektu. Původní Ladenská alej ohraničuje Boří les ze severovýchodu. Navazuje na ni alej k Novému dvoru. Další alej, kombinovaná opět s průsekem, vede do Břeclavi. Na alej zase asi v jedné třetině navazuje průsek mířící k lednickému minaretu; v pozdějších mapách bývala nazývaná Věžová alej. Přibližně uprostřed je Věžová alej prořezána alejí Glorietovou. V místě křížení byl zobrazován kruhový palouk, v jehož středu stával Gloriet. Dnes z něj zbývají pouze základy překryté zeminou. Zhruba severozápadně od něj byla vystavěna kaple Sv. Huberta. Partie Bořího lesa jsou na sever od Břeclavské aleje hustě rozčleněny systémem průseků, které svírají s Břeclavskou alejí úhel přibližně 45°. Nově budované aleje a průseky nerespektovaly původní cestní síť. Vedle prostorotvorného významu měly aleje a průseky ještě další funkce: jejich hlavní osy byly vytyčeny pro parforsní hony.

Během štvanic byla zvěř pronásledována průseky nebo střídána v místech křížení. Po opuštění tohoto způsobu lovu samozřejmě sloužily, stejně jako síť méně významných průseků, také k hospodářským účelům. Rovné cesty a průseky vytvářely funkční kostru lesa, vymezovaly hranice revírů, ohraničovaly starší křivolaké cesty. Na mapě z roku 1854 jsou např. tyto křivolaké komunikace vyznačeny červeně jako cesty určené k procházkám nebo k jízdě na koni. Zajímavým útvarem rovněž doloženým na starých mapách Bořího lesa jsou Brýle, část Glorietové aleje se dvěma kapkovitými tvary cest napojenými na průsek, které se říkalo Projížďková alej. Nejvýznamnějšími alejemi v Lednicko-valtickém areálu jsou tedy aleje vycházející od knížecí záměcké rezidence ve Valticích. Alej z Valtic do Lednice (Bezručova) je nejvýznamnější a nejzachovější alejí, která stále plní svoji funkci spojnice dvou základních bodů areálu. Byla založena v roce 1656, další úpravy proběhly v letech 1715-1717. Dnes ji lemují asi 1200 stromů. Původně byla vysázená ze smrků přivezených z panství Ruda na Moravě. Její zakladatel kníže Karel Eusebius je nechal vysázet, protože tvrdil, že „jsou krásně rostlé a vhodné pro aleje.“ Smrky se však tady neosvědčily, přestože byly v době jejich výsadby výrazně nižší teploty. Použití smrků v této aleji se dnes může zdát úsměvné, ale musíme si uvědomit, že to bývalo běžné zejména v alpských zemích dokonce i jako součást významných zahrad (Salcburk, Würzburg). Lipami byly smrky v aleji nahrazeny kolem roku 1713, po roce 1880 byla alej doplňována také jírovci. Žádná z dodnes dochovaných lip však pravděpodobně nepochází z doby založení aleje, představují druhou generaci stromů. Lednická alej prochází hrází mezi Hlohoveckým a Prostředním rybníkem, původně byla hráz asi 50 metrů široká. Hráz byla po roce 1780 vybudována z kamene a zúžena do dnešní podoby.

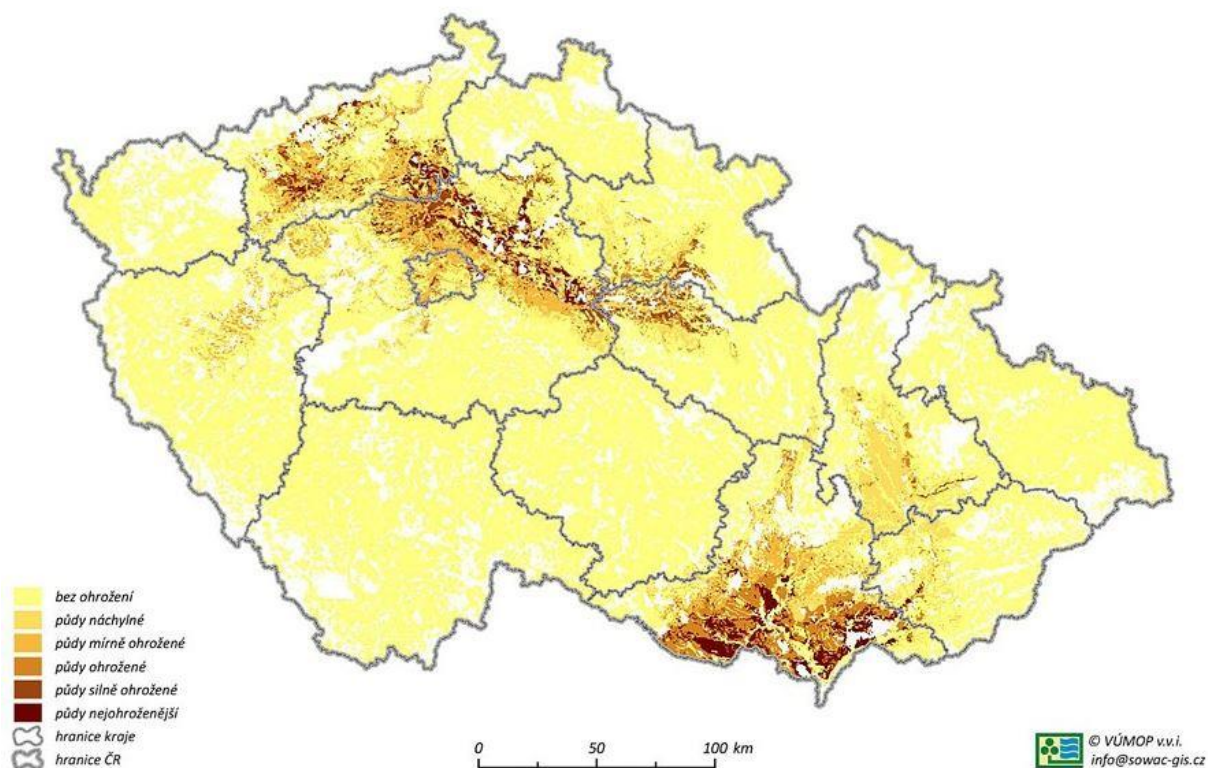
Z původní výsadby aleje z Valtic do Ladné dnes zbývá jen torzo, které svoji funkci plní pouze v dílčích úsecích. Byla založena v letech 1715-1717 v délce 7,5 km. V dnešních zbytcích (včetně navazujících alejí) roste přibližně 300 stromů. Alej se skládá z různých druhů, které souvisejí s celkovým kompozičním záměrem. Od kláštera Milosrdných bratří po železniční trať ve Valticích vystupuje Modřínová alej. Stromy modřínu evropského (*Larix decidua*) tady byly podle počtu letokruhů vysázeny kolem roku 1850. Na ni asi po 700 metrech polní cesty navazuje Ořešáková alej z ořešáku černého (*Juglans nigra*). Alej má téměř dokonalé proporce, jež umocňují spodní vodorovné větve nasedající pravouhle na kmeny. Stromy jsou staré asi osmdesát až sto let. V části od železnice k lesu je dnes alej podsazena jasanem americkým (*Faxinus americana*), v lese jeřábem oskeruše (*Sorbus domestica*) a dále třešní ptačí (*Prunus avium*). Nově byla část aleje za silnicí z Charvatské Nové Vsi do Lednice vysáze-

na z dubů (*Quercus robur*). Alej byla obnovována také v koncovém úseku před Ladnou. Na Ladenskou alej navazují aleje spojující tuto komunikaci s Novým dvorem. Nejprve se od Valtic pod úhlem 45° odděluje alej Dřezovcová a později kolmá Vejmutovková alej. Dřezovcová alej byla rovněž vysázena kolem roku 1850. Dřezovec trojtrnný (*Gleditsia triacanthos*) je strom se štíhlou elipčitou korunou, obvykle vysoce nasazenou, která vytváří až deštníkovité tvary. Jeho zpeřený list byl v době, kdy byly sazenice dováženy z Ameriky, velmi módní.

Vejmutovková alej je dnes pouhým torzem. Původně byla vysázená jen z borovice vejmutovky (*Pinus strobus*). Opět představovala nepůvodní rostlinu, která na druhé straně dobře podporovala záměr lichtenštejnských architektů vkládat do zdejší krajiny prvky, které vytvoří s pečlivě vybranými druhy dřevin neopakovatelnou kombinaci. Dnešní pokusy obnovit alej několikrát selhaly, nevhodná podsadba smrkem pichlavým (*Picea pungens*) který musel být nakonec odstraněn. Dnes je alej obnovena výsadbou borovice vejmutovky. Alej z Valtic do Břeclavi je nejkratší páteří alejí Lednicko-valtického areálu. Původně vedla spojnice parkem u Rendez-vous a pocestný se tak mohl kochat pohledem na vítězný oblouk zrcadlící se v rybníční hladině. Dnes alej stále plní svoji funkci ve Valticích, za městem je však cesta odkloněna a zbytek vede lesním průsekem. Obnovená část aleje měří zhruba 2 km, navazující lesní průsek asi 4 km. Alej byla založena v letech 1715-1717 a vysázena z lip, které byly kolem roku 1880 doplněny o jírovce a po roce 1945 ve Valticích o břízy. Z jírovců byl ponechán na dožití kvůli výskytu dutinových druhů hmyzu úsek staré aleje za železniční tratí směrem k lesu. Při obnově v letech 2009-2012 byly stromy opět sjednoceny do lipové aleje. Dnes je v aleji asi 400 stromů.

#### Mapa 16: Potenciální ohrožení zemědělské půdy větrnou erozí

*Potenciální ohrožení zemědělské půdy větrnou erozí*



Zdroj: <http://www.priroda.cz/lexikon.php?detail=2635>

## Ochrana přírody

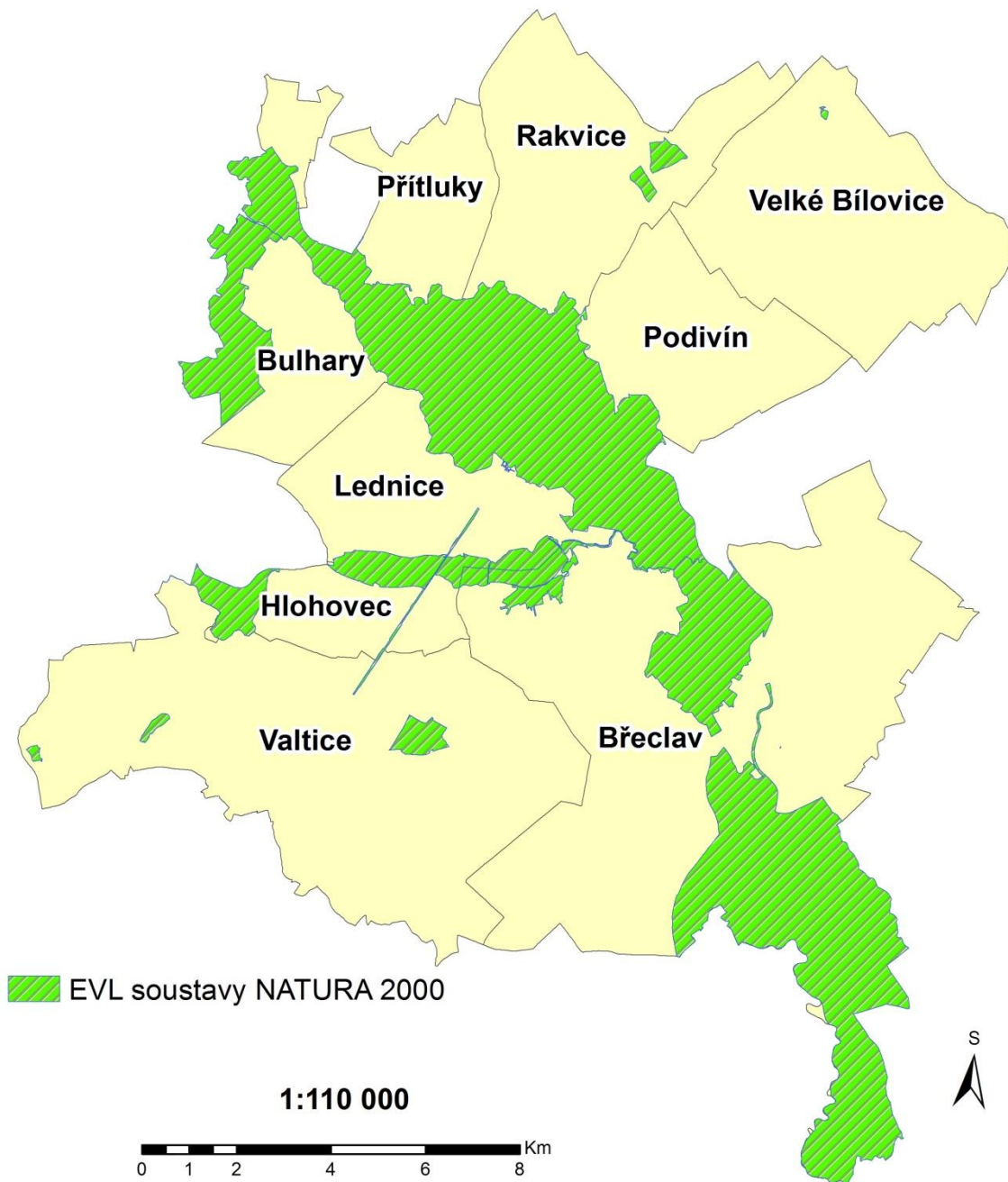
Na části území regionu MAS Lednicko-valtický areál, z.s., je vyhlášeno 1 velkoplošné zvláště chráněné území a 12 maloplošných chráněných území. Velké množství zvláště chráněných území v regionu jednak dokládá výjimečnost celé oblasti a jeho přírodní bohatství, ale zároveň také generuje striktní limity pro využívání území, které je nezbytné při přípravě rozvojových vizí respektovat.

Chráněná krajinná oblast Pálava byla vyhlášena Výnosem Ministerstva kultury ČSR ze dne 19. března 1976, celkově zaujímá území o rozloze 83 km<sup>2</sup>. Na území MAS zasahuje 8,3 km<sup>2</sup> v katastru obce Bulhary. Dekretem UNESCO ze dne 16. 6. 1986 byla vyhlášena v hranicích chráněné krajinné oblasti Biosférická rezervace Pálava, která se zařadila mezi nejcennější přírodní oblasti České republiky a světa. V září 2003 bylo ke stávající biosférické rezervaci přičleněno širší území nivy Dyje a území Lednicko-valtického areálu, Boří les a lužní lesy na soutoku Moravy a Dyje a na Tvrdonicku, vznikla tak nová rozsáhlá biosférická rezervace s názvem Dolní Morava. Údolní niva řeky Dyje od Lednice po Břeclav byla vyhlášena Přírodním parkem Niva Dyje. Část území je rovněž zahrnuta do soustavy NATURA 2000 a to konkrétně oblast CHKO Pálava jako Ptačí oblast Pálava a oblast NPR Lednické rybníky jako Ptačí oblast Lednické rybníky.

V území mimo vyhlášené plochy NATURA 2000 žije několik druhů, na které se vztahuje ochrana NATURA 2000 a je chráněn jejich biotop. V krajině se jedná především o staré stromy s dutinami, které jsou habitatem pro dutinový (xylofágní) hmyz a netopýry.

Přítomnost těchto živočichů ovlivňuje významně i obnovu památek kulturního dědictví a při plánování je nutná důsledná spolupráce s obou složek ochrany přírody i kulturního dědictví, což se v území dlouhodobě děje. V roce 2013 byla dokončena obnova zámeckého parku v Lednici, kde se podařilo nalézt shodu a proběhnutá obnova je považována v této spolupráci za příkladnou i pro jiné objekty v ČR.

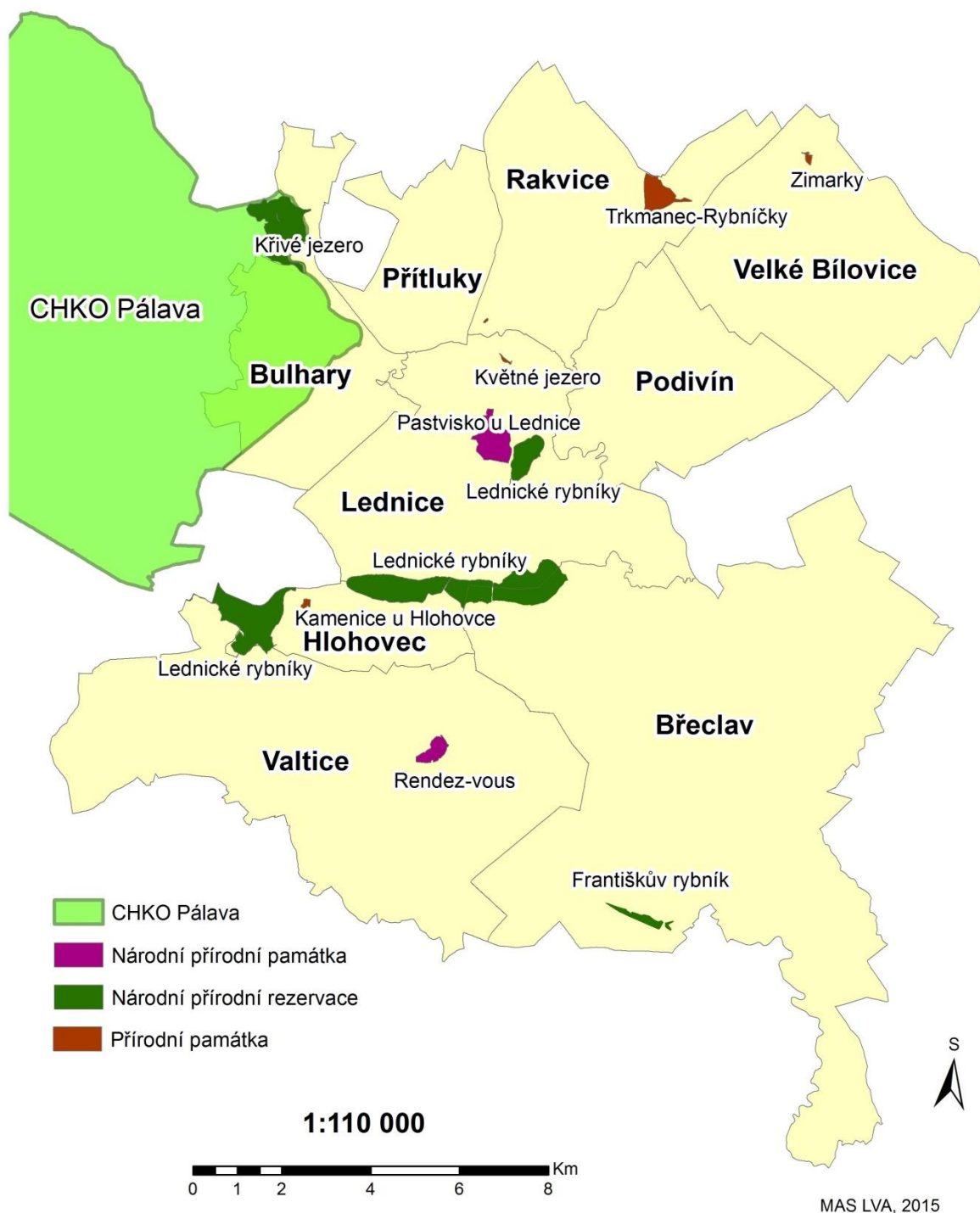
## Evropsky významné lokality soustavy NATURA 2000 na území obcí MAS LVA



MAS LVA, 2015

Zdroj: © AOPK ČR 2015

## Chráněné přírodní oblasti na území obcí MAS LVA



zdroj: © AOPK ČR 2015

### 3.1.6 Život v obcích

Základním atributem dobře fungující obce je dostatečně bohatý a stále se rozvíjející kulturní, sportovní, spolkový a společenský život. Pro udržitelný rozvoj tohoto atributu jsou důležité dva faktory. Prvním faktorem je kvalitní infrastruktura pro kulturní a sportovní aktivity. Tento faktor je pro rozvoj obecního života naprosto nezastupitelný, neboť kulturní, sportovní ani společenský život se nemůže rozvíjet bez existence kvalitního zázemí. Druhým faktorem je lidský faktor spočívající v existenci místních spolků, nestátních neziskových organizací či jiných iniciativ. Oba dva faktory jsou na sobě závislé, bez dostatečného a kvalitního zázemí kulturní, sportovní i společenský život upadá, na druhou stranu je potřeba mít v regionu i určitý hnací motor všech těchto aktivit. Pokud ale je v obci kvalitní zázemí, ale nefungující občanská společnost, tak se kulturní život v obci rozvíjet nebude. Nicméně i přes tento fakt je zvyšování kvality kulturní infrastruktury důležitým tématem obnovy a rozvoje obcí.

Jedním z hlavních organizátorů společenského a kulturního života jsou bezesporu různé spolky. Na území působí široká škála organizací (kulturní, sportovní, zájmové, ekologické, volnočasové), které významně ovlivňují dění v obcích i regionu samotném. Nejenom, že část z nich sehrává významnou roli v oblasti regionálního rozvoje, ale nezanedbatelným způsobem doplňují a obohacují nabídku volnočasových aktivit. I když je v jednotlivých obcích MAS spolkový život rozvinut na různé úrovni a nelze jej popsat hromadně, tak obecně lze však konstatovat, že na území MAS existuje silný potenciál zájmových spolků, se kterým lze v budoucím období počítat, jako s hnacím motorem pořádání různých akcí, a tedy velmi významnou hybnou silou společenského života. Většina těchto organizací v území se však potýká s finančními problémy, proto podpora těchto subjektů bude nezbytná pro uchování jejich existence a tím pádem i pro udržitelný rozvoj regionu.

#### Kulturní a společenský život

Region náleží do kulturní oblasti Slovácka. Folklor spojený se Slováckem je zde stále velmi živý (taneční, zpěv, řemesla a lidové umění). Udržování lidových tradic také souvisí s vinařskou kulturou. V regionu jsou pořádány různé tradiční slavnosti spjaté s vinařstvím a folklorem. Nejvýznamnějšími slavnostmi v průběhu roku jsou bezesporu hody. Vzhledem k historii i geografickému rozložení území je kulturní činnost – a to především ta, která je spojená s folklorem a aktivitou zmíněných kroužků – značně decentralizovaná.

Hlavními centry kulturního a společenského života v obcích jsou kulturní domy. Takřka všechny disponují zázemím pro kulturní a společenský život. Technická ani funkční kvalita nebo materiální vybavení těchto zařízení ale není v některých případech ideální. Vedle kulturních domů, středisek či sálů fungují v obcích MAS i další zařízení, která pomáhají k rozvoji občanského a společenského života v regionu. V každé z obcí je lokalizována minimálně jedna veřejná knihovna. Horší situace je v případě kin, kdy stálé kino je k dispozici pouze v Břeclavi a Lednici. Muzea jsou zřízena v Břeclavi, Lednici, Valticích a Velkých Bílovicích. Ve Valticích bylo v roce 2015 otevřeno Národní centrum Divadla a tance.

Mimo tradiční kulturní akce jako jsou hody a vinobraní se postupně rozvíjejí i jiné aktivity, které posilují komunitní život např. meruňkobraní, rajčatové slavnosti nebo bleší trhy. Rovněž různé gastronomické akce a hudební nebo divadelní festivaly jsou obecně považovány za jednu z příležitostí, jak zvýšit kulturní vyžití v regionu. Informace o většině kulturních akcí jsou zveřejňovány na webových stránkách jednotlivých měst a obcí, vítanou aktivitou by bylo propojení všech akcí a aktivit na jednotné webové stránce. Zde existuje ještě prostor pro rozšíření nabídky, zejména potom o prezentaci tradičního způsobu života ve venkovském prostoru.

### Kulturní a přírodní dědictví

Lednicko-valtický areál je z pohledu kulturního a přírodního dědictví jednoznačně jednou z nejvýznamnějších lokalit České republiky. Po staletí jej budovali Lichtenštejnové, vytvořili tuto upravenou krajinu o rozloze 283,09 km<sup>2</sup>, čímž patří mezi nejrozsáhlejší člověkem vymodelovaná území v Evropě. Působivá mozaika parků, zahrad, rybníků, řek a lesů, doplněná řadou soch, zámečků, chrámů, kaplí a kolonád byla v roce 1996 zapsána na seznam Světového kulturního a přírodního dědictví UNESCO a od roku 2003 je také součástí biosférické rezervace Dolní Morava.

Díky této kompozici se v dnešní době na území MAS nachází 82 kulturních památek, z čehož zámecké komplexy ve Valticích a v Lednici mají statut národní kulturní památky a krajina je chráněna jako Krajinná památková zóna Lednicko-valtický areál. Vedle staveb Lednicko-valtického areálu je památkově chráněno množství staveb v centrech měst a obcí, jako jsou například měšťanské domy, radnice, nádraží, atd. V regionu je památkově chráněno také množství sakrálních staveb, kde jsou zastoupeny kostely, sochy svatých a boží muka.

Nejvýznamnějšími a nejnavštěvovanějšími památkami LVA jsou mimo vlastní zámecké komplexy tzv. „SALETY“, převážně solitérní stavby rozmístěné v území LVA<sup>1</sup>:

#### Zámek Lednice

je se svým parkem nejnavštěvovanější národní kulturní památka v ČR. Po složitém vývoji od gotické tvrze přes renesanční, barokní a klasicistní podobu se dochovala poslední přestavba v historizujícím novogotickém slohu z let 1846 – 1858. Je dílem nadaného vídeňského architekta Jiřího Wingelmüllera a jeho nástupce Jana Heinricha. Stavba, pokrytá jemnou krajkou dekoru s gotizujícími okny, portály, arkýři a cimbuřím, fiálami a chrlíči, působí pohádkovým dojmem, který umocňují skvostné interiéry, zdobené kazetovými stropy, vyřezávaným obložení stěn a zárubní a samostatnými schodišti.

#### Zámek Valtice

byl původně hrad, založený snad již ve 12. století, pasovskými biskupy nebo rakouským rodem Seefeldů, od roku 1387 až do roku 1945 náležel Lichtenštejnům. Několikrát přestavován, v 2. polovině 16. Století renesanční úpravy. V letech 1645 - 1646 byl poškozen Švédy, poté následovala dlouhodobá barokní přestavba. Na výstavbě zámku se podíleli význační architekti F. Carratti, G. G. Tencalla, A. a J. K. Ernové, D. Martinelli, A. Beduzzi a A. Ospel, sochař F. Biener a štukatér Alberti.

#### Minaret

Stavba vznikla v letech 1798 – 1802 podle návrhu architekta Josefa Hardmutha jako pohledový uzávěr hlavní osy parku. Stojí v bažinaté půdě na dřevěných pilotech. Skládá se z jednopatrové budovy a třípatrové věže s ochozy. Přizemí se otevírá arkádami a zdobí je mravoučné texty z koránu. V patře jej kráší osm místností, zaklenutých nízkými kopulemi a maurskými ornamenty. Z věže vysoké 60 metrů je úžasný výhled do parku a okolí, na Pálavu a Bílé Karpaty. Minaret je jedna z nejvyšších rozhleden v ČR.

#### Janův hrad

postavil v letech 1807 – 1810 architekt Josef Hardmuth ve formě romantické zříceniny v zákrutu řeky Dyje uprostřed lužního lesa. Púdorys tvoří čtyři nárožní věžice uzavírající čtverhranný dvůr. V hlavním traktu byl v přízemí byt myslivce a v patře sál s přílehlými místnostmi. Byl „goticky“ vymalován a zařízen tak, aby vyvolával iluzi středověku. Kouzlo místa dotvářelo romantické prostředí nedotčené přírody.

#### Lovecký zámeček

je klasicistní myslivna na cestě k Janohradu. Z jeho balkonu sledovaly dámy průběh lovů na přílehlých loukách. Byl postaven roku 1806 podle projektu Josefa Hardtmutha.

<sup>1</sup> Zdroj: <http://www.lva.cz/cs/turistika/salety-lva/>



### Rybniční zámeček

z roku 1816 je elegantní jednoduchá patrová budova s kuželkovou balustrádou a rizality s tympanony. Bohatší průčelí má tři francouzská okna s balkonem obráceným k rybníku. V současné době je majetkem Mendelovy univerzity v Brně a je přístupný pouze několikrát v roce.

### Chrám Tří Grácií

Empírový zámeček navrhl lichtenštejnský stavební ředitel Jan Karel Engel a mramorem a mozaikou vyzdobili bratři Martinettiové v letech 1824 – 1825. Půlkruhová stavba má 12 jónských sloupů a obklopuje sousoší tří řeckých bohyň, které z jednoho balvanu vytesal Martin Fischer. Klieberovy sochy ve výklencích představují jednotlivé vědní a umělecké obory. Zámeček má vzadu valeně klenutý sál s malbou na stěnách.

### Rendez - vous

čili Dianin chrám postavil na nejvyšším místě Bořího lesa podle Hardmuthových návrhů architekt Josef Kornhäusel v letech 1810 – 1812 pro známého vojevůdce z napoleonských válek Jana I. Zámeček má podobu římského triumfálního oblouku, sochy Josefa Kliebera představují denní doby a reliéfy lovecké výjevy, nápisy se obracejí k bohyni lovu Dianě.

### Kaple Sv. Huberta

nejmladší stavba areálu, byl postaven v roce 1855 podle návrhu Jiřího Wingelmüllera stavitelem Janem Heidrichem, sochařskou výzdobu provedl František Högler. Je to napodobenina gotické kaple s trojbokým oltářem a sochou sv. Huberta, postavená z pískovcových kvádrů, opatřených smyšlenými středověkými kamenickými značkami. U kaple se konávala děkovaná bohoslužba na ukončení honů.

### Nový dvůr

z roku 1809 je empírové hospodářské stavení, rozvržené kolem čtvercového dvora. Přední frontu tvoří arkádová zeď, ukončená po stranách portálovými vjezdy a uprostřed zdůrazněná rotundou s pilířovým ochozem, která má vpředu sál a vzadu stáj, původně určenou pro chov ovcí merino.

**Obrázek 2: Letecký pohled na Nový dvůr**



### Belveder

drobný zámeček u Valtic, sloužil k chovu bažantů. Otevírá se od něj kouzelné panoráma Pálavy a Mikulova.

### Hraniční zámeček

vybudoval stavitel Jan Karel Engel na bývalé hranici markrabství moravského a arcivévodství rakouského, jak o tom svědčí nápis na budově „Grenzmal zwischen Österreich und Mähren“. Tvoří jej skupina tří altánů, stojících uprostřed a na koncích dlouhé přízemní budovy. Stavba působí jako architektonická kulisa překrásného přírodního prostředí a zrcadlí se v Hlohoveckém rybníce.

### Pohansko

je empírový zámeček, který byl postaven na valu bývalého velkomoravského hradiště z 9. století v letech 1810 - 1812 stavitelem Josefem Hardtmuthem. Dnes tu je instalována expozice prezentující výsledky rozsáhlých archeologických výzkumů.

### Kolonáda, zvaná Reistna

na Reistně, na jižním obzoru Valtic, ovlivněná podobnou stavbou ve vídeňském Schönbrunnu, byla postavena v letech 1817—1823 jako vzpomínka na Lichtenštejny Františka Josefa I., Filipa a Aloise. Jejich památku připomínají nápisy na stěnách. Sochařskou výzdobu provedl Josef Klieber.

### Apollónův chrám

Postavil v letech 1817 – 1819 architekt Josef Kornhäusel. Zámeček tvoří osm dórských sloupů před průčelní zdí s půlkruhovým výklenkem. Na atice spočívá nástavba zaklenutá půl-kopulí a ukončená terasou s klasicistním zábradlím, na niž se vystupuje točitým schodištěm. Vzadu přiléhá přístavek s bytem. Zámeček zdobí široký plastický vlys s motivy řecké báje o Apollónovi, skupina amoretů s lyrou a sochy múz. Sochařem byl Josef Klieber.

### Obelisk

památník s pozlacenou hvězdou na špici vysoký 23 m, připomíná od roku 1798 uzavření míru mezi Francií a Rakouskem, lidový název „Facka“ zase údajně neknižecí ukončení hádky mezi knížetem a kněžnou po velké prohře v kartách.

### Zámeček Lány

Stavba byla stejně jako nedaleký zámeček Pohansko postavena v letech 1810 - 1812 knížecím architektem Josefem Hardtmuthem a sloužila knížecí rodině během lovů v oboře Soutok. V současné době je v soukromém vlastnictví.

### Sport

Důležitým aspektem kvalitní občanské vybavenosti je vedle společenského a kulturního zázemí také kvalitní zázemí pro sportovní volnočasové aktivity. Území disponuje širokou paletou sportovních zařízení, která jsou důležitou součástí života obyvatel regionu a zároveň tvoří podstatnou součást nabídky cestovního ruchu.

Stejně jako v případě kulturního a společenského zázemí je i zkvalitňování sportovní infrastruktury aktuálním tématem rozvoje území MAS. V dalším období se nebude jednat pouze vybudování nebo rekonstrukci stávající sportovní zařízení a o materiální vybavení jednotlivých sportovních uskupení, ale i rozšíření nabídky v oblasti sportovních volnočasových aktivit.

### Lázeňství

Lázeňské služby poskytuje obec Lednice v rámci komplexu Lázně Lednice. Jsou zde v provozu dva Lázeňské hotely poskytující lázeňské služby založené na léčivém účinku jodo-bromové vody, která je přiváděna do lázní Lednice z prostoru blízké Charvátské Nové Vsi, městské části Břeclavi. V roce 2014 byla dokončena lázeňská kolonáda, vedoucí od náměstí v Lednici až k Mlýnskému rybníku v celkové délce cca 2,5 km.

### Zdravotnictví

Střediskem poskytování zdravotnické péče nejen pro své vlastní obyvatele, ale také pro obyvatele širšího i vzdálenějšího okolí je město Břeclav. Ve městě se nachází jedna nemocnice – Nemocnice Břeclav zřízená Jihomoravským krajem. Jedná se o všeobecnou nemocnici tzv. okresního typu s rozsáhlou lůžkovou i ambulantní složkou, poskytující diagnostickou, léčebnou a ošetrovatelskou péči pro spádovou oblast až 130 tisíc obyvatel. Dalším významným poskytovatelem zdravotnických služeb ve městě je Poliklinika Břeclav, a.s., poskytující služby pro spádovou oblast zahrnující cca 50 000 obyvatel. Ve Valticích je situována soukromá Nemocnice Valtice s.r.o., která nabízí ambulantní služby, RTG, lékárnu. Léčebnu dlouhodobě nemocných a laboratorní služby. Všechny obce mají zřízení ordinaci praktického lékaře a to různou formou.

Ve městě Břeclavi je lokalizováno zařízení Zdravotnické záchranné služby Jihomoravského kraje, která disponuje třemi výjezdovými stanovišti v Břeclavi, Hustopečích a Mikulově. Na každém z těchto stanovišť je poskytována rychlá lékařská pomoc 24 hodin denně.

V Břeclavi neexistuje specializované zařízení zaměřené na poskytování paliativní péče, ale tyto služby do jisté míry poskytuje Diecézní charita – Oblastní charita Břeclav a REMEDIA CENTRUM, s.r.o.

### Sociální oblast

Z poznatků uvedených v kapitole zabývající se demografickou charakteristikou města je zřejmé, že jedním z palčivých problémů souvisejících s poskytováním sociální péče je a do budoucna bude problém s kapacitou služeb pro seniory, jejichž podíl na populaci stále roste. Zařízení pro zajištění sociálních služeb jsou soustředěna hlavně do jádrového města Břeclavi. Na území MAS jsou zřízeny pouze tři domovy seniorů, a to v Břeclavi, ve Valticích a ve Velkých Bílovicích, Lednici se nachází Penzion pro důchodce, který však není registrován v Registru poskytovatelů sociálních služeb. Sociální služby pro seniory poskytuje příspěvková organizace Domov seniorů Břeclav, jejímž zřizovatelem je město Břeclav. Domov poskytuje svým klientům bydlení, ošetrovatelskou péči, zdravotní péči, rehabilitaci a kulturní a zájmovou činnost. Pobytové sociální služby jsou poskytovány až 220 klientům z Břeclavi a jejího okolí.

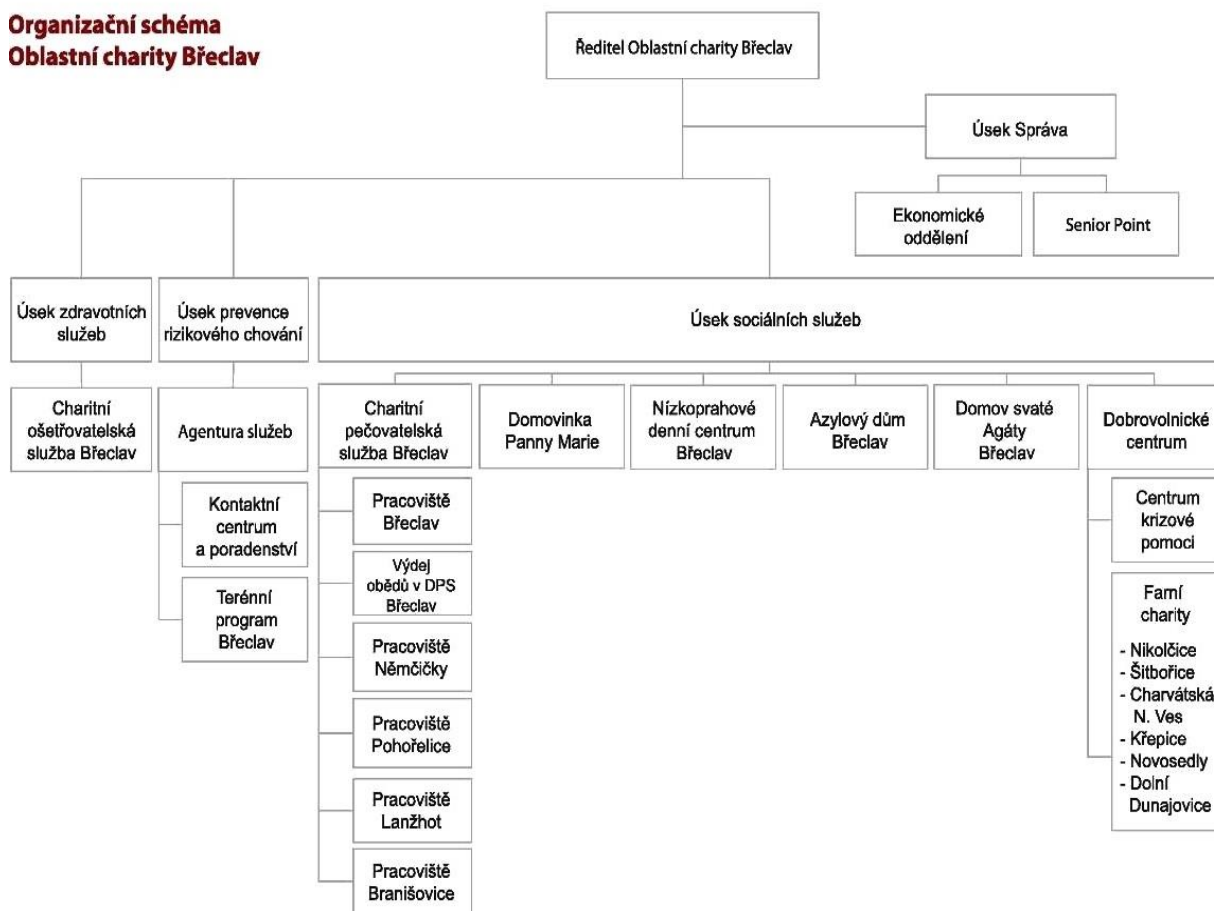
Mimo město Břeclav jiné služby než dům pro seniory, ještě zajišťuje Nemocnice Valtice, která poskytuje lůžkovou péči pro osoby dlouhodobě nemocné a sociální služby poskytované ve zdravotnických zařízeních lůžkové, a také dům s pečovatelskou službou v Podivíně.

Dalším subjektem poskytujícím služby pro seniory je REMEDIA PLUS, o.p.s., která převzala od své zakladatelské společnosti REMEDIA CENTRUM, s.r.o. služby osobní asistence, pečovatelské služby, odlehčovací služby a domov se zvláštním režimem Domovinka s kapacitou 17 lůžek. Od roku 2005 také nabízí služby denního stacionáře.

Pečovatelskou službu poskytuje také Diecézní charita Brno, Oblastní charita Břeclav, která vyvíjí činnost především v oblasti sociální a zdravotní péče, tuzemské i zahraniční humanitární pomoci a v podporování základních lidských práv a svobod.

Obrázek 3: Organizační schéma Oblastní charity Břeclav

**Organizační schéma  
Oblastní charity Břeclav**



Zdroj: Oblastní charita Břeclav, <http://breclav.charita.cz>

Senioři s poruchou sluchu, zraku či jiným tělesným postižením mohou dále využít některou z organizací, poskytujících sociálně aktivizační služby pro seniory a osoby se zdravotním postižením.

Lidé se specifickými poruchami mohou využít služeb Tyflo Centra Brno pro osoby se zrakovým postižením, Spolku neslyšících Břeclav pro osoby se sluchovým postižením a Svazu tělesně postižených České republiky pro osoby s tělesným postižením.

Pro osoby ohrožené sociální exkluzí jsou ve městě poskytovány služby azylových domů a nízkoprahového centra, které provozuje Diecézní charita Brno. V Břeclavi také funguje pobočka občanského sdružení IQ Roma servis, která poskytuje terénní program, Centrum integračních služeb a programy pro rodiny s dětmi, mladé i dospělé občany romské komunity.

Pokrytí potřeb sociálních služeb v území je nedostatečné. Třeba na úseku seniorů je kapacita pobytových služeb hodně pod hranicí potřebnosti a s jistotou se dá očekávat zájem o další kapacity. Na celém území MAS je současná kapacita domů pro seniory je 261 lůžek, domů s pečovatelskou službou 86, azylové domy 70 lůžek, sociálních služeb poskytovaných ve zdravotnických zařízeních 35 a kapacita denního stacionáře je 25 lůžek. Stejný problém s nedostatečnou kapacitou je i u ostatních sociálních služeb.

**Tabulka 5: Seznam zařízení poskytujících sociální služby**

Název poskytovatele	Typ služby	Typ péče
<b>Břeclav</b>		
Diecézní charita Brno – Oblastní charita Břeclav – Azylový dům Břeclav	Azylový dům	Pobytová
Diecézní charita Brno – Oblastní charita Břeclav – Domov svaté Agáty Břeclav	Azylový dům	Pobytová
Diecézní charita Brno – Oblastní charita Břeclav – Nízkoprahové denní centrum Břeclav	Nízkoprahová služba	Ambulantní
Diecézní charita Brno – Oblastní charita Břeclav – Charitativní ošetřovatelská služba Břeclav	Zdravotní služba	Terénní
Diecézní charita Brno – Oblastní charita Břeclav – Charitativní pečovatelská služba	Pečovatelská služba	Terénní
Diecézní charita Brno – Oblastní charita Břeclav – Kontaktní centrum s terénním programem Břeclav	Kontaktní centra	Ambulantní, terénní
Domov seniorů	Domov pro seniory	Pobytová
	Domov se zvláštním režimem	Pobytová
	Odlehčovací služby	Pobytová
	Denní stacionář	Ambulantní
	Odborné sociální poradenství	Ambulantní
	Dům s pečovatelskou službou	Ambulantní, pobytová
IQ Roma servis, o.s. - pobočka Břeclav	Sociálně aktivizační služby pro rodiny s dětmi	Ambulantní, terénní
	Terénní program	Terénní
REMEDIA PLUS	Denní stacionář	Ambulantní
	Integrační centrum	Ambulantní
	Domov se zvláštním režimem	Pobytová
	Odlehčovací služby	Ambulantní, pobytová
	Osobní asistence	Terénní
	Pečovatelská služba	Terénní
	Sociálně aktivizační služby	Ambulantní
Spolek neslyšících Břeclav	Tlumočnické služby	Ambulantní, terénní
	Sociálně aktivizační služby	Ambulantní, terénní
	Odborné sociální poradenství	Ambulantní
Svaz tělesně postižených v České republice, o.s., okresní organizace Břeclav	Sociálně aktivizační služby	Ambulantní
	Odborné sociální poradenství	Ambulantní, terénní
TyfloCentrum Brno, o.p.s.	Průvodcovské a předčitatelské služby	Ambulantní, terénní
	Sociálně aktivizační služby	Ambulantní, terénní
<b>Lednice</b>		
Penzion pro důchodce	Domov pro seniory	Ambulantní, pobytová
<b>Podivín</b>		
Dům s pečovatelskou službou	Dům s pečovatelskou službou	Ambulantní, pobytová, terénní
<b>Valtice</b>		
Domov pro seniory	Domov pro seniory	Pobytová
	Pečovatelská služba	Terénní
Nemocnice Valdice	Sociální služby poskytované ve zdravotnických zařízeních	Ambulantní, pobytová, terénní
<b>Velké Bílovice</b>		
Domov pro seniory	Domov pro seniory	Pobytová

Zdroj: Registr poskytovatelů sociálních služeb, <http://iregistr.mpsv.cz/>

Dalším nedostatkem v současné době v této oblasti je absence klubů seniorů, které byly v minulých obdobích zrušeny. Řešením je hledat způsoby, prostřednictvím kterých by se zkvalitnil život seniorů, kterých v území neustále přibývá. V následujícím období se tak předpokládá rozvoj a rozšíření služeb pro seniory.

Podle Mapy sociálně vyloučených lokalit v ČR vydanou Ministerstvem práce a sociálních věcí byla na území identifikována jedna sociálně vyloučená lokalita, a to dům s 15 bytovými jednotkami 4. kategorie, který má být umístěn na okraji městské části. Dříve se jednalo o objekt nacházející se na okraji městské části Břeclav – Charvátská Nová ves. Tento objekt již delší dobu není využíván k bydlení a město Břeclav jej již prodalo soukromému subjektu, který zde provozuje podnikatelskou činnost nesusouvisející s poskytováním bydlení. Jelikož toto místo není možné již nadále považovat za sociálně vyloučenou lokalitu, nebude s tímto dále ve strategii pracováno.

### Vzdělávání a školství

Na území MAS jsou zastoupeny všechny stupně vzdělávacího systému, je zastoupeno školství základní, střední i vysoké. Předškolní výchova je realizována v mateřských školách, které jsou k dispozici ve všech obcích MAS, jsou rozmístěny rovnoměrně a v současné době pokrývají potřeby území. Doplnkem pro předškolní výchovu a rodinné poradenství se stále častěji stávají i mateřská centra. Základní školy se nacházejí ve všech obcích vyjma obcí Bulhary a Přítluky, v obci Hlohovec se nachází pouze nižší stupeň základní školy. Základní umělecká škola je v Břeclavi a Velkých Bílovicích. Střední školou disponují Břeclav a Valtice. Vysoké školství je zastoupeno pobočkou soukromé vysoké – Bankovní institut vysoká škola a Zahradnickou fakultou Mendlovy univerzity v Lednici. Na území rovněž působí instituce na celoživotní vzdělávání a rekvalifikace.

Z výše uvedených dat je patrné, že území se vyznačuje širokou sítí školských zařízení, která pro obyvatele území zajišťuje kvalitní a dostupné vzdělání. Aby i v příštích letech byla zachována kvalita i šíře této vzdělávací sítě, je nutné investovat nejen do budov i vybavení školských zařízení, ale také do vzdělávání pedagogických a odborných pracovníků. Pro zvýšení kvality vzdělávání v návaznosti na situaci na trhu práce i v souvislosti s uplatněním absolventů ve vyšších stupních studia je důležité zkvalitnit zázemí i vybavenost pro jazykové vzdělávání, polytechnické vzdělávání a vzdělávání v informačních technologiích. Důležitou součástí školního vzdělávání by měla být i výchova dětí ve vztahu k prohlubování regionální identity. S ohledem na někdy odlišné zaměření jednotlivých škol by bylo přínosné podporovat spolupráci mezi jednotlivými školskými zařízeními, nejen v rámci regionu, ale také v rámci příhraniční spolupráce. Zajištění podmínek pro rostoucí počet dětí se speciálními vzdělávacími potřebami by mělo přispět k potlačení nerovností ve vzdělávání a současně k minimalizování rozdílů v následných možnostech uplatnění.

Velkou rozvojovou oblastí bude i propojení škol a podnikatelského sektoru v území, a to zejména za účelem rozvoje klíčových kompetencí.

### Bezpečnost

Zajištění bezpečnosti v obcích je jedním z důležitých aspektů, které přispívají ke spokojenosti obyvatel. Služebny Policie ČR jsou v Břeclavi, Lednici, Podivíně a ve Valticích. Městskou policii mají zřízeny Břeclav, Valtice a Velké Bílovice. Obecní policie je zřízena i v obci Lednice. Podivín využívá služeb městské policie z Břeclavi formou veřejnoprávní smlouvy. Co se týká zajištění bezpečnosti, z analýzy vyplývá, že s výjimkou shora uvedených obcí, které mají vlastní obecní, či městskou policii, tak v ostatních 4 obcích není bezpečnost dle zákona o obecní policii zajišťovaná vůbec.

Rozmístění bezpečnostních složek IZS ČR na území MAS je dostatečné a dojezdové časy splňují zákonné normy. Stanice HZS ČR se nachází v Břeclavi. V Lednici je umístěna stanice na úrovni JPO II, v Podivíně, Rakvicích, Valticích a Velkých Bílovicích jsou stanice na úrovni JPO III. V Bulharech a Přítlukách poté JPO V.

**Tabulka 6: Počty obecních a městských strážníků**

Obec	Počet strážníků	Rozloha spravovaného území (v km <sup>2</sup> )	Počet obyvatel
<b>Břeclav</b>	29	77,09	24 925
<b>Lednice</b>	1	31,27	2 366
<b>Valtice</b>	3	38,20	3 584
<b>Velké Bílovice</b>	1	25,73	3 740

#### Turistický ruch

Služby pro zajištění cestovního ruchu jsou v regionu silně zastoupeny. Jejich lokalizace je přímo úměrně závislá na intenzitě turistického ruchu v konkrétním místě. Ze zvláštních služeb můžeme jmenovat půjčovny a opravny kol, turistické kanceláře, či specializované průvodce.

Stravovací služby v území představují rozvětvenou síť restaurací, hospod, pizzerií, kaváren, cukráren apod. a stánků s občerstvením různé kvality. V areálu můžeme najít podniky nabízející špičkovou gastronomii, tradiční venkovské hostince, specializované cyklozahrádky, ale i stánky s párky v rohlíku. Provozní doba se velmi liší a je závislá na konkrétní návštěvnosti areálu. Mnohá zařízení jsou mimo sezónu zcela zavřena či otvírají pouze u příležitostí gurmánských akcí (např. svatomartinská husa). Mnohé podniky nabízejí i doplňkové služby jako je catering, či uspořádání pikniku v přírodě nebo na některé z památek.

Zvláštním odvětvím je poté vinařská turistika. V obcích je otevřeno velké množství vinných sklepů různých kapacit. Je možno jen tak posedět či si objednat odborný degustační program. Ke zvláštním zážitkům patří návštěva vinných sklepů či Salónu vín České republiky. Sklepů vybavených pro turisty a certifikovaných Národním vinařským centrem o.p.s.<sup>2</sup> je nejvíce k dispozici ve Valticích (cca 1500 míst) a ve Velkých Bílovicích. Zájemcům je k dispozici i sezónní agroturistická nabídka, která zahrnuje práce ve vinici.

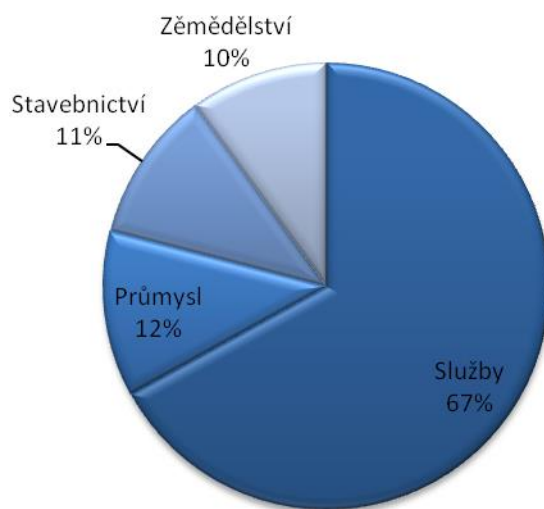
#### 3.1.7 Podnikání a výroba

##### Podnikání

Na území MAS působilo k 31. 12. 2014 celkem 9 403 ekonomických subjektů, z nichž celkový počet podniků se zajištěnou aktivitou je 5 198. V rámci jednotlivých odvětví hospodářství regionu a podniků se zjištěnou aktivitou je nejvíce zastoupen sektor služeb, a to 67 % s 3 490 registrovanými ekonomickými subjekty.

<sup>2</sup> Cílem certifikace je dosáhnout vyšší úrovně kvality služeb pro vinařské turisty měřitelné pomocí nastavených kritérií. Jejím základním cílem je označit a nadstandardně propagovat zařízení, která kvalitou poskytovaných služeb, ale i historickou nebo architektonickou hodnotou objektů reprezentují to nejlepší z vinařské turistiky ve vinařských oblastech Morava a Čechy. Zdroj: <http://www.vinarskecentrum.cz/>

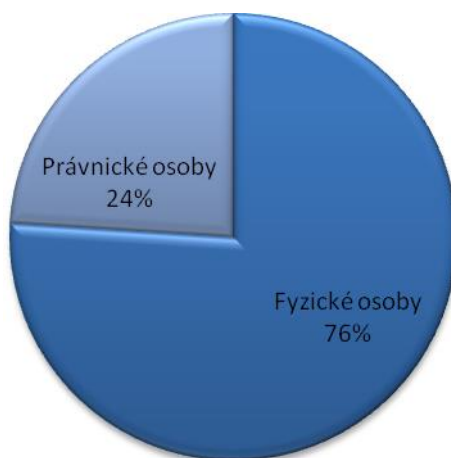
**Graf 5: Struktura hospodářství podle počtu ekonomických subjektů se zjištěnou aktivitou (k 31. 12. 2014)**



Zdroj: ČSÚ

Z hlediska právní subjektivity hospodářských subjektů převažují živnostníci s 76% zastoupením, zemědělní podnikatelé tvoří 6,4 %.

**Graf 6: Podnikatelské subjekty podle právní formy (k 31. 12. 2014)**



Zdroj: ČSÚ



## Průmysl

V sektorovém členění ekonomických aktivit subjektů operujících na území MAS, stejně jako v Jihomoravském kraji, hrají důležitou roli subjekty průmyslové výroby – zejména zpracovatelský průmysl (gumárenská a plastikářská, chemická, strojírenská, polygrafická a potravinářská výroba).

Nejvýznamnějším a největším zaměstnavatelem, a to nejen v oblasti průmyslu, je společnost Gumotex, a.s., která zaměstnává kolem 1200 lidí. Jedná se o největší průmyslový podnik města i celého regionu. V oblasti výroby plastů působí zejména společnost Alca plast, s.r.o., která je největším výrobcem sanitární techniky ve střední a východní Evropě, v chemickém průmyslu společnosti Fosfa, a.s., obě dvě společnosti spadají do kategorie zaměstnavatelů podle počtu zaměstnanců - 250 - 499 zaměstnanců. Do kategorie zaměstnavatelů s více než 500 zaměstnanci ze sektoru průmyslu spadá ještě společnost OTIS, a.s., která působí ve strojírenském průmyslu. Ve stejném odvětví, ale již s menším počtem zaměstnanců, působí také společnost OTIS Escalators, s.r.o. V polygrafickém průmyslu působí firma Moraviapress, a.s., v oděvním průmyslu Moravské oděvní závody, k.s., v potravinářství například Racio, s.r.o., a v elektrotechnickém průmyslu společnost RME-SPOJ, s.r.o. Mezi další větší zaměstnavatele v oblasti průmyslu se řadí Fruta Podivín a.s. s více jak 200 zaměstnanci, další firmy s více jak 100 zaměstnanci: SITAC s. r. o. z Valtic, zabývající se montáží a kompletací kovových a plastových součástí pro sportovní a obdobná zařízení a výrobou strojů a zařízení pro všeobecné účely; dále firma TRANSROLL – CZ, a.s. z Lednice, která je výrobcem ocelových válečků, pražců a poháněcích bubnů pro dopravníky sypkého a kusového materiálu; a firma MAUTING, spol. s r. o., která projektuje, vyrábí a dodává udírenské komory, varné komory, varné vany, chladírenské dveře a udírenské hole.

## Zemědělství

Zemědělství na dotčeném území, stejně jako v celé České republice, prošlo od roku 1989 rozsáhlými změnami. S transformací české ekonomiky prošel proměnou i celý primární sektor. Jednotná zemědělská družstva a státní statky se rozpadly nebo byly změněny na soukromé subjekty, v rámci restitucí byla vrácena původním majitelům část zemědělské půdy. Nejvýraznější změnou, která ovlivnila život lidí v regionu, byl ale radikální úbytek pracovních příležitostí v zemědělství a stále víc obyvatel venkovských regionů muselo (musí) hledat práci v jiných oblastech. I přes tuto situaci působí na dotčeném území zemědělské podniky a drobní zemědělci.

Území MAS se nachází v kukuřičné zemědělské oblasti, která se vyznačuje rovinným či mírně zvlněným terénem s nadmořskou výškou do 250 m. Jako převažující půdní typ převládají černozemě a černice na píscích, ze zrnitostního složení půdy hlinité a písčitohlinité s vyšším obsahem jílu. V současné době k hlavním pěstovaným plodinám patří obilniny, kukuřice na zrno, vinná réva, slunečnice, řepka olejka. V území je rovněž vyspělé ovocnářství (i když v posledních 10 letech došlo k silnému poklesu ploch ovocných sadů) a zelinářství.

V současné době je na území MAS evidováno celkem 536 zemědělských podnikatelů, z toho celkem 389 jako fyzických osob. Největší počet zemědělských podnikatelů je ve Velkých Bílovicích, a to 220 zemědělských podnikatelů, z toho 181 jako fyzických osob. Ze zemědělských podniků převažují závody na zpracování vinné révy, největším zaměstnavatelem jsou Vinné sklepy Valtice a.s. (51 až 100 zaměstnanců), dalšími podniky jsou Révovín – Velké Bílovice, Réva Plus, s.r.o. v Rakvicích, VINSELEKT MICHLOVSKÝ a.s., Rakvice, Vinopol Santé, s.r.o. ve Velkých Bílovicích a S.O.Č. Velké Bílovice (všechny s 20 až 50 zaměstnanci). Významné jsou i vinohradnické společnosti, jako např. VIVA s.r.o. ve Valticích, která vyrábí hrozny na stovkách hektarů a celkem obhospodařuje půdu na výměře přes tisíc ha. Významným producentem obilovin, kukuřice a vinné révy je také Zemědělské družstvo Bulhary, které se rovněž zabývá chovem skotu a prasat.

Území, jehož většina zemědělské půdy je vybavena závlahovým systémem, zbudovaným před rokem 1992 a od té doby nevyužívaným, je velmi vhodné pro vyspělou zelinářskou výrobu a její následné

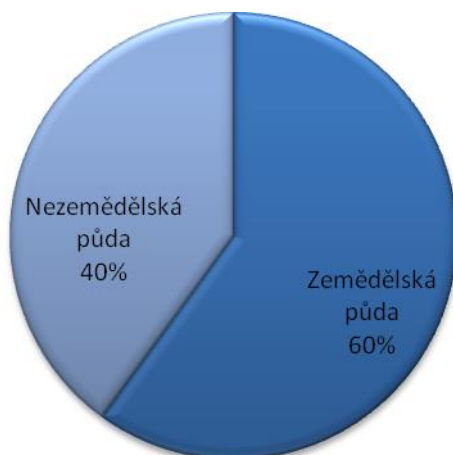
zpracování, minimálně tak, jak tomu bylo v minulosti, než byly zrušeny potravinářské provozy typu Fruty. V dnešní době se ale rýsují mnohem vyspělejší technologické postupy zpracování zeleniny, jako jsou např. sušení a výroba zeleninových ochucovacích směsí, či výroba mražených zeleninových polotovarů. Historicky nejoptimálnější podmínky pro pěstování révy vinné v regionu jsou v současné době.

**Tabulka 7: Využití zemědělské půdy (k 31. 12. 2014)**

Obec	Celková výměra půdy	Celková výměra zemědělské půdy (v ha)	Orná půda (v ha)	Vinice (v ha)	Zahrada (v ha)	Ovocný sad (v ha)	Trvalý travní porost (v ha)
<b>Břeclav</b>	7719,19	3270,61	2566,22	112,69	180,25	22,82	388,62
<b>Bulhary</b>	1516,14	886,97	690,88	94,61	21,99	4,75	74,74
<b>Hlohovec</b>	895,77	401,26	228,34	105,90	27,71	30,79	8,51
<b>Lednice</b>	3126,99	1711,47	1005,71	138,26	38,08	99,61	429,81
<b>Podivín</b>	1775,03	1252,70	1061,57	2,39	44,01	26,95	117,77
<b>Přítluky</b>	1430,87	1023,62	491,00	214,67	17,21	196,31	104,43
<b>Rakvice</b>	2179,24	1875,93	1617,99	230,80	16,65	0,59	9,89
<b>Valtice</b>	4784,91	2886,22	2023,00	642,17	78,64	113,29	29,11
<b>Velké Bílovice</b>	2573,43	2228,13	1117,65	674,19	74,21	361,17	0,90
<b>MAS LVA</b>	<b>26001,57</b>	<b>15536,91</b>	<b>10802,36</b>	<b>2215,68</b>	<b>498,75</b>	<b>856,28</b>	<b>1163,78</b>

Zdroj: ČSÚ

**Graf 7: Podíl zemědělské půdy k nezemědělské půdě (k 31. 12. 2014)**



Zdroj: ČSÚ

## 3.2 Analýza problémů a potřeb

### 3.2.1 Problémy a potřeby vyplývající z územního plánování

Územní plánování je jedním z nástrojů rozvoje území. Cílem územního plánování je vytvářet předpoklady pro výstavbu a pro udržitelný rozvoj území, spočívající ve vyváženém vztahu podmínek pro příznivé životní prostředí, pro hospodářský rozvoj a pro soudržnost společenství obyvatel území a který uspokojuje potřeby současné generace, aniž by ohrožoval podmínky života budoucích generací. Územní plánování určuje, jak bude krajina a veřejná prostranství okolo nás vypadat. Bez územního plánu se nedá prakticky nic postavit. Nástrojem územního plánování je územně plánovací dokumentace, která komplexně řeší funkční využití území. Všechny obce na území MAS si význam územního plánování uvědomují a využívají ho jako hlavní nástroj pro rozvoj svého území.

Problematickou záležitostí je však skutečnost, že doposud není vydána závazně platná územně-plánovací dokumentace kraje. Bez tohoto významného dokumentu však nemohou vzniknout velké dopravní stavby - dálnice, obchvaty ani průmyslové lokality. Proto obce, které chtějí budovat takové stavby, které se nenacházejí výhradně na správním území dané obce, raději vyčkávají na schválení nového územního plánu až po schválení krajských zásad územního plánování. Podle původního znění zákona č. 183/2006, o územním plánování a stavebním řádu (stavební zákon), měly mít všechny obce územní plány schválené před 1. lednem 2007 aktualizované do 31. 12. 2015, jinak pozbývají platnosti. Novelou stavebního zákona byl tento termín posunut do 31. 12. 2020.

### 3.2.2 Rozvojová území

Každá obec v MAS počítá ve svých katastrech s rozvojovými plochami. Jsou připraveny rezidenční plochy, plochy pro výrobní aktivity, plochy pro občanskou vybavenost, lázeňství i plochy pro krajinnou zeleň. Nelze určit, které rozvojové plochy výrazně převažují.

Jednotlivé obce zvolily různý rozsah při plánování rozvojových ploch. Nejvíce rozsáhlé rozvojové plochy má obec Lednice ve své jižní části, kde se počítá s rozšířením lázeňství a občanské vybavenosti. Obec Lednice počítá v menším rozsahu i s rezidenční výstavbou. Velký rozsah předpokládaného rozvoje má i město Podivín, které počítá zejména s rezidenční výstavbou a výstavbou výrobních kapacit v blízkosti dálnice D2. Významný rozsah je také u měst Valtice a Velké Bílovice, kde jsou vyznačeny rozvojové prostory pro rezidenční plochy, plochy pro výrobní aktivity, plochy pro občanskou vybavenost a v případě Valtic i pro lázeňství. Obec Hlohovec počítá se středně rozsáhlou výstavbou. Obec Přítluky má ve svém katastru rozvojové plochy malého rozsahu, nicméně v katastrálním území Nové Mlýny, náležícím k obci Přítluky, je počítáno s rozsáhlou rezidenční výstavbou. Obce Bulhary a Rakvice mají rozvojové plochy rezidenční, výrobní i pro občanskou vybavenost malého rozsahu. V Přítlukách a Bulharech se počítá se stavbou protipovodňových opatření. V Podivíně, v blízkosti dálničního sjezdu, je v záměru zbudovat reprezentační odbytové a marketingové centrum. Hlavním účelem reprezentačního odbytového centra území, které disponuje více než 2 tisíci ha vinic, bude ovšem uspokojení odjíždějícího návštěvníka z dovolené či návštěvy LVA a zároveň jako diskontní sklad a vzorová vinotéka pro majitele vinoték a restaurací z celé ČR (a zahraničí), kteří si přijedou do jednoho místa u dálnice doplnit své portfolio vín.

#### Památkové zóny

Jak již bylo v analytické části uvedeno, území MAS se vyznačuje velkým množstvím kulturního a přírodního dědictví, které je zapsáno na seznamu UNESCO. Pro území MAS je lokalita Lednicko-valtického areálu velmi důležitou atraktivitou v rámci rozvoje cestovního ruchu. Důležitým předpokladem pro udržení potenciálu této krajiny a i pro jeho rozvoj bude zkvalitnění infrastruktury cestovního ruchu a propagace. Významným nástrojem pro využití potenciálu tohoto přírodního a kulturního dědic-

tví by měl být destinační management cestovního ruchu, který by měl směřovat ke koordinovanému rozvoji cestovního ruchu v území.

#### Volnočasové aktivity

Jelikož má toto území MAS významný přírodní potenciál, tak se nabízí jej využít pro rozšíření rozvoje činností ve volné krajině, samozřejmě tak, aby nedocházelo k neúměrnému zatížení přírody a krajiny. Mezi nejvýznamnější rekreační zóny nadregionálního významu v území patří samozřejmě obec Lednice a město Valtice. S ohledem na to, že se území MAS vyznačuje krátkodobými pobyty turistů (zpravidla 1-2 dny), je vhodné také rozšiřovat tyto lokality i pro dlouhodobý pobyt návštěvníků regionu a je důležité zajistit, aby turisté využívali tento pobyt i k návštěvě dalších turistických atraktivit v širokém okolí a umožnili tak rozvoj cestovního ruchu i mimo tyto zóny. I zde je nutné dodat, že důležitým předpokladem pro rozvoj multiplikačního efektu rekreačních zón bude zkvalitnění infrastruktury cestovního ruchu a propagace.

#### Brownfields

Na území MAS se nachází 5 areálů, 4 ve městě Břeclav (z toho dva jsou v bezprostřední blízkosti centra města) a jeden ve městě Valtice, které jsou vedeny v databázi brownfieldů Jihomoravského kraje, a jsou jimi:

- Cukrovar – 55 000 m<sup>2</sup>; bývalý cukrovar v majetku města situovaný v centru města Břeclavi, doposud proběhly částečné demolice a kompletní rekonstrukce halových objektů a celého území, zamýšlené využití – bydlení, administrativa, občanská vybavenost, město disponuje návrhy provizorního využití, než bude nalezen investor, v minulém programovém období bylo vybudováno dopravní hřiště a část odpočinkové zóny;

#### **Obrázek 4: Cukrovar**



- Areál Moravských naftových dolů – 115 369 m<sup>2</sup>, dříve těžební území a středisko údržby MND na území Poštorné (město Břeclav), na území se vztahuje ochrana LVA, koncepce a záměr doposud nezpracován, většina pozemků a budov prodány – nyní se zde nalézají výrobní provozy;

#### **Obrázek 5: Areál Moravských naftových dolů**



- Bývalá rota PS - 23 000 m<sup>2</sup>, areál bývalé vojenské roty Boří Les v majetku Lesy ČR, nevhodný pro komerční využití, vhodný pro turistický ruch;

**Obrázek 6: Bývalá rota PS**



- Zámek – 22 767 m<sup>2</sup>, součást intravilánu města v blízkosti centra Břeclavi, v současnosti rekonstrukce na vnitřní arkádové straně zámku, objekt vyklizen kromě přízemních prostor sloužících jako vinotéka, zařazen v seznamu nemovitých památek;

**Obrázek 7: Zámek**



- Areál bývalého statku, sýpky – 25 032 m<sup>2</sup>, areál statku leží ve středu města Valtice, poměrně rozsáhlá lokalita s převážně cihlovými budovami rozdílného stáří je součástí městské zástavby, v areálu se nachází více než 5 objektů. Některé jsou v pronájmu jako sklad stavebnin, restaurace.

**Obrázek 8: Areál bývalého statku**



Zdroj: <http://www.brownfielddy-jmk.cz/>

Potenciál těchto objektů a ploch tkví zejména v možnosti jejich regenerace s cílem vybudovat zde podnikatelskou infrastrukturu nebo infrastrukturu pro volný čas. Důležitým předpokladem rozvoje potenciálu těchto ploch a lokalit je kooperace vlastníků s obecní i krajskou samosprávou i MAS tak, aby

jejich využití bylo efektivní a přispělo k ekonomické soběstačnosti regionu. Tato kooperace může být, vzhledem k tomu, že velkou část nevyužívaných objektů vlastní soukromé právnické či fyzické osoby problém.

### 3.2.3 Lidský potenciál

Pro úspěšnou realizaci SCLLD je zásadní zapojení co nejširšího spektra místních aktérů a jejich vzájemná spolupráce. Jedině pokud se toto povede, tak budou cíle a priority SCLLD naplněny. Cílem této kapitoly je analyzovat potenciál místních aktérů pro naplnění cílů tohoto strategického dokumentu pro období 2014 – 2020.

#### Místní samospráva a dobrovolný svazek obcí

Tato cílová skupina je pro naplnění cílů SCLLD naprosto zásadní a klíčová, neboť se jedná o hlavní aktéry regionálního rozvoje. Obce a města v územní působnosti MAS naplňují naprosto zásadní funkce pro zajištění kvality života v regionu MAS. Významnou roli hraje i Dobrovolný svazek obcí LVA, který je mezistupněm mezi MAS a obcemi. Z analýzy současného stavu vyplývají úkoly i cíle jednotlivých obcí v období 2014 – 2020. Důležité je kontinuálně pracovat s touto cílovou skupinou, důležitý je zejména přenos zkušeností a znalostí s udržitelným rozvojem obcí k jednotlivým starostům i zastupitelům.

#### Nestátní neziskové organizace

Nestátní neziskové organizace (NNO) jsou pro MAS velmi významnými partnery, a to pro naplňování takřka všech cílů SCLLD. Ať již se jedná o subjekty, jejichž role je v péči o kulturní a přírodní dědictví regionu nezastupitelná nebo subjekty poskytující sociální služby, které jsou naprosto zásadní pro naplňování sociálních cílů a priorit SCLLD a leckdy doplňují nebo nahrazují orgány státní správy i samosprávy, nebo také spolky, které patří mezi hlavní aktéry kulturního a společenského života nabízející široké možnosti pro trávení volného času, a také mají potenciál i v dobrovolnické práci, je spolupráce s nimi naprosto klíčová. Důležitou přidanou hodnotou je práce s mládeží.

#### Podnikatelské subjekty

Další zásadní skupinou jsou podnikatelské subjekty, které svou ekonomickou činností pomáhají nejenom rozvoji lokální ekonomiky, ale hlavně rozvoji celého regionu.

#### Široká veřejnost

Široká veřejnost se dlouhodobě aktivně zapojuje na principu partnerství, do veřejného života v regionu. Obyvatelé jsou do činnosti MAS zapojovány především prostřednictvím informačních, společensko-kulturních, vzdělávacích a ekologických akcí, které mají rozšířit povědomí o činnosti MAS.

### 3.2.4 Rozvojový potenciál

#### Rozvoj pracovních příležitostí a podnikání

Vzhledem k vyšší míře nezaměstnanosti, je důležité hledat nástroje pro rozvoj pracovních příležitostí a podnikání. Pro rozvoj lokální ekonomiky je také důležité zvýšit možnosti prodeje lokálních výrobků a produktů a také zkvalitnit jejich propagaci. Pro zvýšení zaměstnanosti obyvatel znevýhodněných na trhu práce bude v regionu iniciován rozvoj sociálního podnikání. Díky realizaci výše uvedených aktivit se zvýší ekonomická soběstačnost regionu a zároveň budou také propagovány a udržovány základní prvky venkovského života. Významným faktorem pro zvýšení zaměstnanosti je i propojení podnikatelského sektoru a škol za účelem možné úpravy vzdělávacích plánů potřebám místních podnikatelů.

### Cestovní ruch

Unikátní kulturní a přírodní bohatství, zachovalá a atraktivní krajina, rozvinutá vinařská turistika, léčivé prameny a výhodná poloha území MAS předznamenávají potenciál území MAS v rámci rozvoje cestovního ruchu. Z analýzy současného stavu území MAS vyplynulo, že v současné době je nejlépe využíván potenciál kulturního dědictví, zejména klíčové památky jako jsou Zámek Lednice a Zámek Valtice. Na vysoké úrovni je rovněž vinařská turistika. Pro další rozvoj cestovního ruchu je klíčové zkvalitnit a zefektivnit propagaci území i jednotlivých atraktivit cestovního ruchu formou jednotné a systematické propagace a prodloužit pobyt turistů v území (v současné době 1-2 dny) a zmírnit sezónnost cestovního ruchu. Dále nutné zvýšit kvalitu i četnost infrastruktury pro cestovní ruch (zejména pro aktivní formy trávení volného času). Cestovní ruch má potenciál posílit svou pozici jako jednoho ze základních pilířů lokální ekonomiky.

### Infrastruktura

Kvalitní a moderní infrastruktura je stejně jako občanská vybavenost základním indikátorem kvality života. Obnova i vybudování klíčové infrastruktury (např. obchvat města Břeclav) je finančně velmi nákladná a možnosti MAS jsou v této oblasti tedy omezené. Vzhledem k tomu, že stav této infrastruktury není dobrý, tak MAS považuje za důležité hledat řešení, která by tento problém vyřešila. Důležité je také vytvářet prostor pro rozvoj alternativní formy dopravy (např. nízkemisní a lodní dopravy) a zvyšovat bezpečnost chodců a cyklistů. Pro efektivnější i pohodlnější veřejnou dopravu je třeba zkvalitnit propojení jednotlivých druhů veřejné i individuální dopravy. Pro zvýšení atraktivity sídel je důležité také zlepšit stav veřejných prostranství. Zkvalitnění infrastruktury je zásadním tématem i pro rozvoj podnikatelských aktivit a zvýšení atraktivity území pro cestovní ruch.

### Občanská vybavenost

Kvalita občanské vybavenosti a dostupnost služeb je jedním z hlavních indikátorů kvality života v obci. Jedním z hlavních cílů MAS je udržení kvality občanské vybavenosti v obcích zlepšit nejenom kvalitu života obyvatel v regionu, ale i zastavit migrace (zejména mladých) lidí do větších měst a přilákání nových zájemců o život v obcích regionů. Kvalita občanské vybavenosti je důležitá i pro rozvoj cestovního ruchu. Důležitým aspektem je také zlepšení stavu kulturních, společenských, volnočasových a sportovních zařízení a vytvořit tak kvalitní zázemí pro fungování místních spolků a jiných neziskových organizací. I přes velké kvalitativní zlepšení je nutné dále pokračovat v obnově nemovitého i movitého kulturního dědictví regionu a využívat toto dědictví pro cestovní ruch či pro kulturní, vzdělávací resp. společenský život v regionu. Pro zvýšení kvality života v regionu je také zásadní zachovat stávající síť předškolního a základního zařízení a zlepšit jejich technický stav a vybavenost, zejména s ohledem na jazykovou vybavenost, kvalitní využívání informačních technologií, polytechnické vzdělávání a výuku tradičních venkovských řemesel. Nezbytné je také zvýšit kvalitu a systémové zabezpečení vzdělávání pedagogických pracovníků ve školách, školních zařízeních i celoživotních a volnočasových zařízeních. Primární témata pro zkvalitnění sociálního klimatu regionu MAS jsou rozvoj infrastruktury pro institucionální i domácí péči pro seniory, prevence kriminality prostřednictvím vytvoření kvalitních alternativ trávení volného času dětí i mládeže a s tím související sociální služby a prorodinná opatření, včetně rozvoje sociálního bydlení. V oblasti sociální péče a začleňování vyloučených skupin jsou v území MAS nejpostiženější skupinou senioři, kterým byly v minulých obdobích zrušené kdysi samozřejmé kluby. Dále, rychlým nástupem informačních technologií v posledních letech, se tato skupina dostala mimo běžné veřejné dění, ale i běžnou rodinnou informovanost (např. mobilní telefony). Organizací odborných kurzů, zaměřených na PC gramotnost, finanční gramotnost, kriminální prevenci apod. se tato skupina znovu vrátí do současného společenského proudu.

### Příroda a krajina

Velkým potenciál pro zvýšení kvality života v regionu i cestovní ruch v území je zachovalé životní prostředí. Do budoucna je jednoznačnou prioritou ochrana přírody a krajiny a její využití pro šetrný turistický ruch. Z analýzy současného stavu území vyplývá, že je důležité zachovat a posílit prostupnost krajiny a zvýšit biodiverzitu. Důležité je také kvalitní územní a krajinné plánování. Také je zapotřebí podporovat aktivity, které budou mít ve všech ohledech pozitivní dopad na životní prostředí a tím i na

kvalitu života v našem regionu. Všechna výše uvedená témata pomohou území využít potenciál přírodního dědictví a zároveň ho ochránit i pro příští generace.

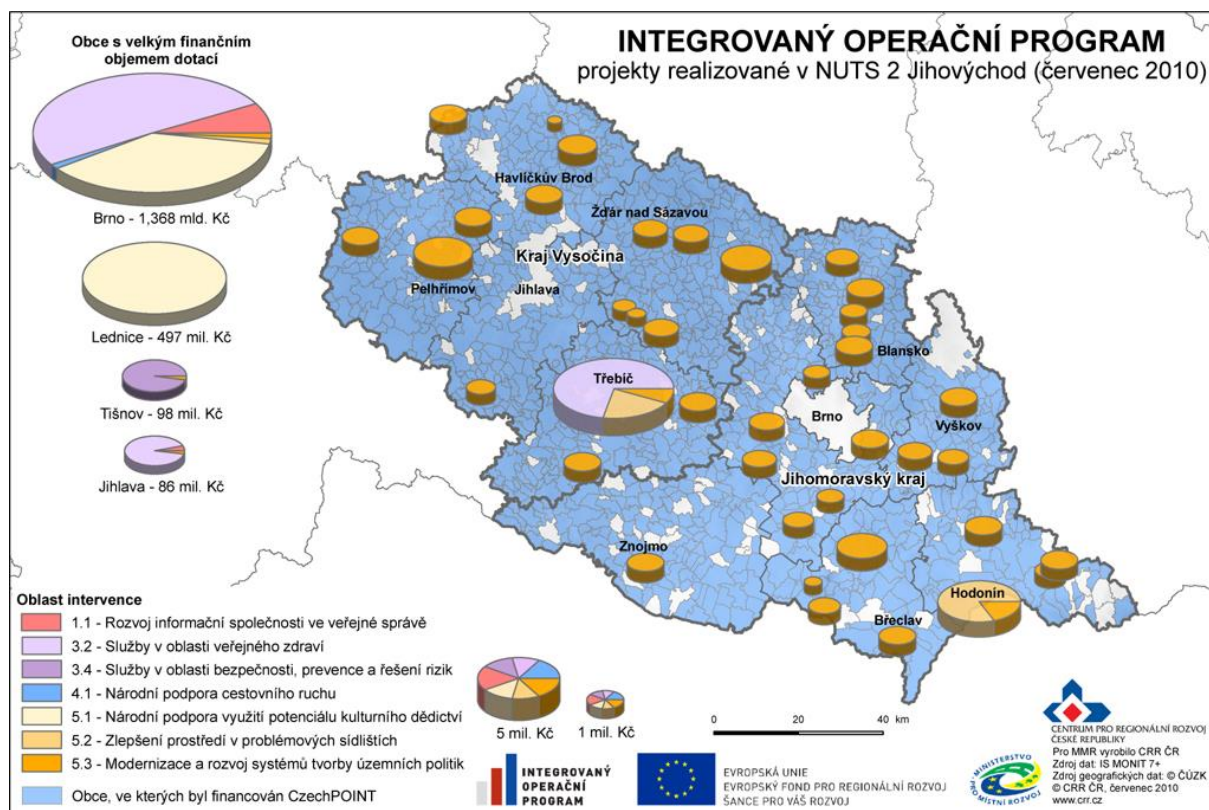
### Spolupráce a komunikace

Jedná se o důležité průřezové téma. Posílení spolupráce a zefektivnění komunikace přispěje k naplnění cílů ve všech výše uvedených rozvojových oblastech. Tato oblast bude naplněna především animačními činnostmi managementu MAS. V budoucím období dojde k navázání užší spolupráce s dalšími partnery z řad podnikatelů, NNO i veřejné správy. Cílem této oblasti je zvýšení zájmu obyvatel o rozvoj regionu a to především názornými ukázkami příkladů realizovaných projektů a pomocí při přípravě projektů a jejich realizaci.

### 3.2.5 Financování rozvoje území

V předchozích obdobích bylo realizováno na území MAS velké množství rozvojových projektů, které byly podpořeny z širokého spektra zdrojů, v němž figurují strukturální fondy a fondy soudržnosti, dotační tituly ministerstev a jim podřízených organizací, dotační tituly Jihomoravského kraje a dotace nevládních organizací. Jedním z nejvíce využívaných zdrojů podpory byl ROP Jihovýchod, ze kterého bylo podpořeno na území MAS bez mála 20 projektů, a to jak projektů obecních, tak soukromých. Za zmínku stojí například přeložka silnice v Lednici, výstavba rozhledny v Přítluckách, rekonstrukce náměstí ve Valticích, či výstavba ubytovacího komplexu ve Velkých Bílovicích.

Mapa 19: Projekty realizované v NUTS II. Jihovýchod



Zdroj: <http://www.risy.cz/>



Dalším hojně využívaným operačním programem je OP Životní prostředí, který byl využit například pro obnovu zeleně ve Valticích či v zámeckém parku v Lednici. U těchto programů je nutné vytvořit systematický přístup k péči o kulturní krajinu a postupovat jednotlivými kroky k její obnově a následné péči podle rámcového plánu managementu péče.

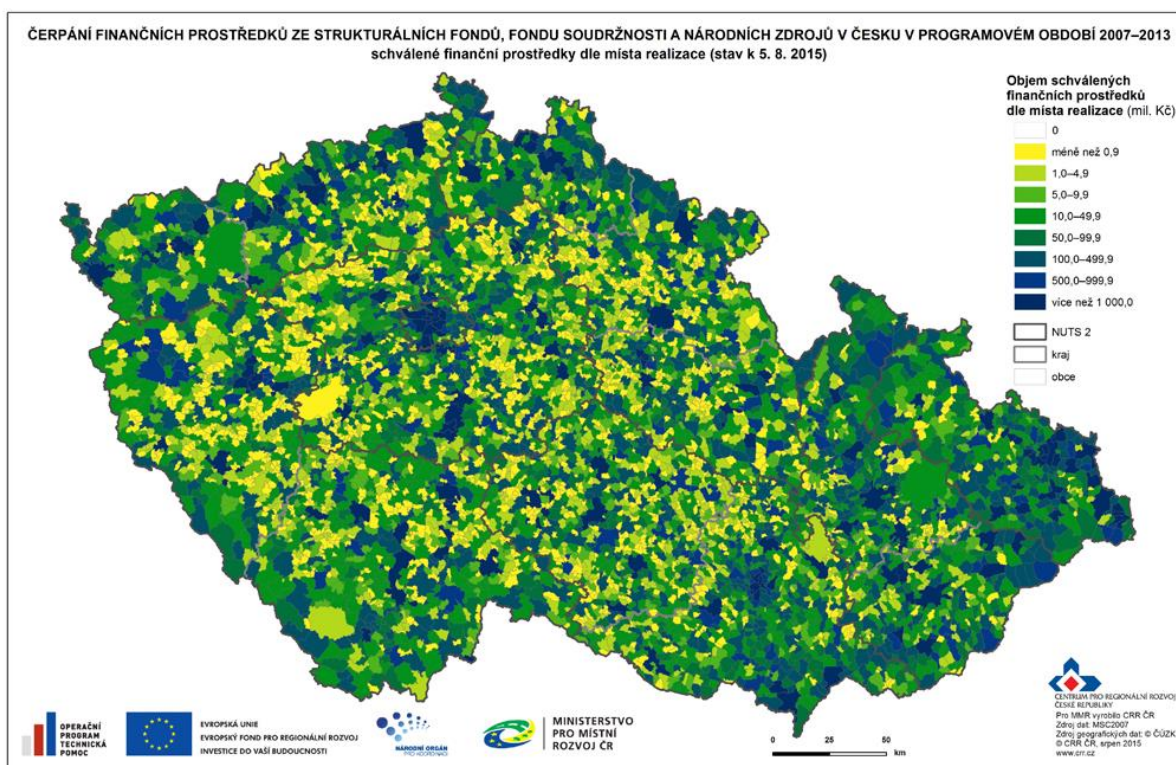
Méně objemné dotační tituly poté poskytl Jihomoravský kraj zejména v oblasti Kultury a památkové péče, například lze jmenovat rekonstrukci kaple P. Marie ve Valticích. Péče o kulturní památky je rovněž financována z rozpočtu Ministerstva kultury.

Přímé dotace pro rozvoj poskytlo Ministerstvo místního rozvoje a to například v případě Hlohovce pro potřebu vybudování inženýrských sítí, či Muzea železné opony ve Valticích, kde byl podpořen zahajovací provoz.

Z nevládních organizací můžeme jmenovat například Nadaci ČEZ, která podpořila vznik dětského hřiště ve Valticích nebo Nadační fond Ledňáček, který podpořil rekonstrukci Maurské vodárny v zámeckém parku v Lednici.

Celkově lze konstatovat, že prostředky pro rozvoj jsou v území čerpány z širokého spektra zdrojů, nicméně absorpční kapacita území je mnohem vyšší a využívání prostředků tedy nelze hodnotit jako dostatečné. V budoucím období je nezbytná vyšší organizace a větší informovanost v návaznosti na jasně definovanou strategii.

#### Mapa 20: Čerpání finančních prostředků ze strukturálních fondů a jiných zdrojů

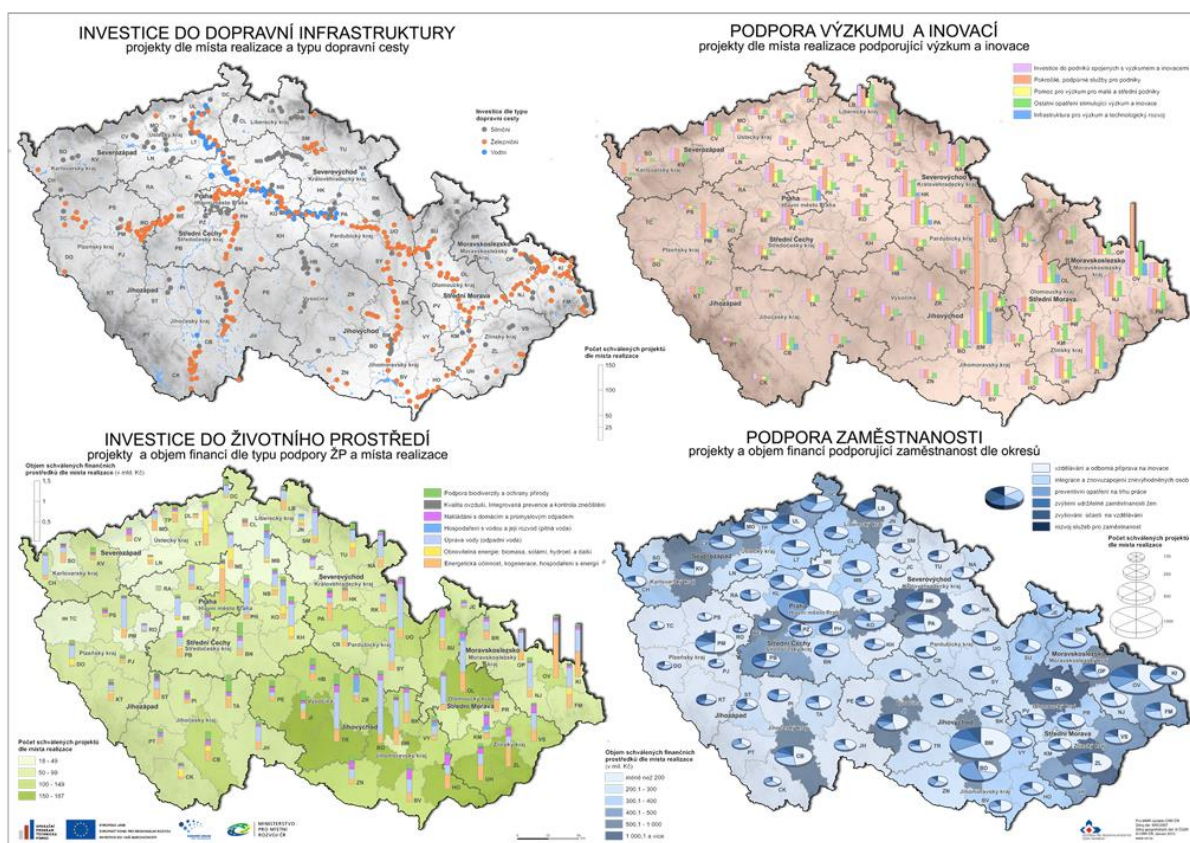


Zdroj: <http://www.risy.cz/>

Problematika schopnosti území sdužit vlastní finanční prostředky na rozvoj území své působnosti má tři roviny:

1. Schopnost předfinancování a dofinancování projektů podpořených z národních či evropských zdrojů - ze zkušeností z programovacího období 2007 – 2013 lze říci, že území MAS má schopnost alokovat finanční zdroje na projekty podpořené z veřejných intervenčních zdrojů.
2. Schopnost sdužit finanční prostředky na realizaci projektů či aktivit, které nejsou financovány z prostředků veřejných intervenčních programů, je v území MAS omezená. V současné době subjekty z území MAS finančně podporují formou členských či partnerských příspěvků činnost mikroregionů a MAS. Hlavním důvodem této podpory je zejména schopnost dobrovolného svazku i MAS tyto vložené příspěvky multiplikovat. Nicméně lze říci, že výše těchto příspěvků je na horní hranici „schopnosti území“ a není reálné jejich další větší navyšování. S ohledem na stávající ekonomickou i demografickou situaci nelze tedy předpokládat, že by v území vznikla grantová schémata financovaná z finančních zdrojů subjektů působících v regionech MAS.
3. Dobrovolnická práce, která v současnosti funguje převážně u zájmových spolků a neziskových organizací, jejichž členové jsou ochotni zapojit se do různých aktivit (organizace kulturních a sportovních akcí, brigády, atd.) bez nároku na finanční odměnu. Tento stav bude s velkou pravděpodobností přetrvávat i v následujících letech.

Mapa 21: Čerpání finančních prostředků a jiných zdrojů



Zdroj: <http://www.risy.cz/>

### 3.2.6 Shrnutí problémů a potřeb území

#### Rozvoj pracovních příležitostí a podnikání

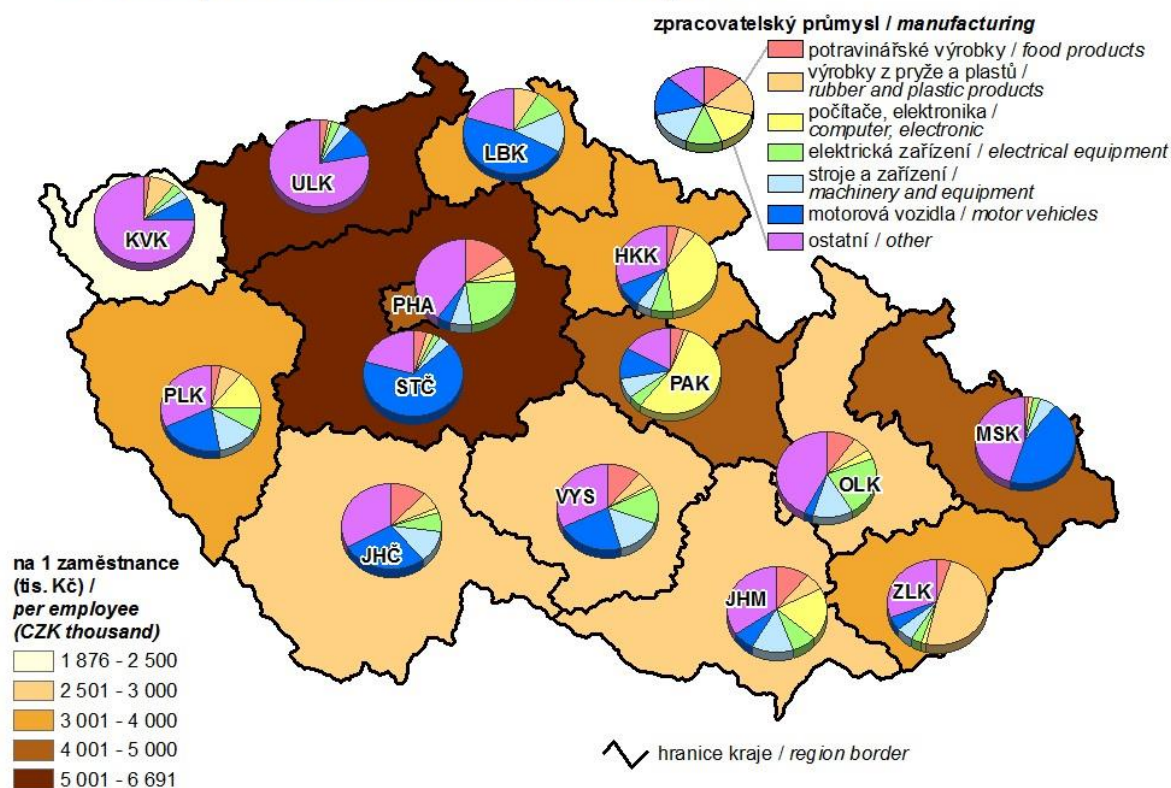
- V regionu je dlouhodobě vyšší míra nezaměstnanosti, než je celorepublikový nebo krajský průměr. Důležitou potřebou je vytváření nových pracovních míst, s možností podpory sociálního podnikání, zlepšení přístupu k zaměstnání a odstraňování bariér ke sladování rodinného a profesního života.
- V území jsou pouze na nízké úrovni možnosti společného přímého prodeje zemědělských či řemeslných produktů a je potřebné vytvoření podmínek pro rozvoj farmářských trhů, prodej ze dvora, „bedýnkování“ apod.
- Území MAS nemá v současné době žádný společný nástroj marketingu či propagace místní produktů a služeb. Potřebou je zajištění kvalitnější propagace podnikatelů z celého území MAS, a to formou jednotné propagace společného destinačního produktu.
- Dalším problémem v této oblasti je nesoulad vzdělávacích programů a požadavků na trhu práce a následný nesoulad mezi kompetencemi absolventů a požadavky zaměstnavatelů. S tím pak souvisí vysoká nezaměstnanost absolventů škol a mladých lidí. Do budoucna je s těžší dosažení souladu mezi požadavky trhu práce, kvalitou vzdělání a složením studijních plánů. Možným řešením je navázání efektivní komunikace a spolupráce mezi rodiči, zástupci škol a potencionálními zaměstnavateli a také důraz na osvětu při volbě dalšího studia zaměřeného na konkrétní představu o budoucí profesi žáka. I když v regionu existuje již spolupráce škol a podnikatelského sektoru, je důležité tuto spolupráci dále prohlubovat a rozšiřovat jako jednu z cest, která přispěje k souladu nabídky a poptávky na lokálním trhu práce, a tím i snížení lokální nezaměstnanosti.
- S oblastí zaměstnanosti souvisí také otázka kapacity předškolních zařízení a mimoškolních zařízení. V regionu je nedostatečná kapacita letních táborů a příměstských táborů. Rodiče dětí tak musí řešit otázku zajištění hlídání pro děti v době prázdnin. Podobně je tomu i v době školního roku, kdy provozní doba školních družin a školek ne vždy koresponduje s pracovní dobou rodičů.

#### Cestovní ruch

- Území je charakteristické svou unikátností, kdy se jedná o výjimečné přírodní a kulturní dědictví, které je zapsané i na seznamu UNESCO. I do budoucna se počítá s využitím tohoto obrovského rozvojového potenciálu.
- Zcela chybí jednotná a systematická propagace v oblasti cestovního ruchu, a to především chybějící management území, který by dokázal koordinovat potřeby v oblasti cestovního ruchu, kultury, či pořádání akcí spolky. V území chybí rovněž destinační agentura, která by byla schopná přivádět návštěvníky plynule a na dlouhodobější pobyt, než je víkend. Rovněž by na ní ležel hlavní úkol, dělat aktivně destinační marketing.
- Primárním cílem většiny návštěvníků regionu je návštěva kulturních památek, to je však v podstatě sezónní záležitost. Pro zvýšení atraktivity regionu a odstranění sezónnosti je cestou také hledání a vytvoření alternativ k těmto kulturním památkám. Nové návštěvnické cíle by měly mít souvislost s místem a pokračovat v místních tradicích a hodnotách. Zajímavým projektem rozvoje může být prezentování sortimentu šlechtění ovoce Mendelovy univerzity, či představení sortimentu rostlin v této instituci.

## Mapa 22: Tržby z prodeje vlastních výrobků

### 13. Tržby z prodeje vlastních výrobků a služeb průmyslové povahy v roce 2013 Sales of own products and services incidental to industry in 2013



Zdroj: <http://www.risy.cz/>

#### Infrastruktura

- Na území MAS je poměrně hustá síť silnic I., II. a III. třídy, což se strategickým umístěním regionu se sebou nese i zvýšené dopravní zatížení v některých obcích MAS. Nadměrnou dopravní zátěž pociťují především obce, které leží na průtazích silnic I. a II. třídy, ale větší dopravní zátěž je problémem i dalších obcí regionu. Potřebná tedy je podpora opatření na minimalizaci jejích dopadů na životní prostředí a kvalitu života obyvatel, například vybudováním obchvatů nebo formou alternativních forem dopravy.
- Zásadním problémem je také zvyšování bezpečnosti dopravy, zejména s ohledem na pěší a cyklistickou dopravu. Klíčovou oblastí bude určitě bezpečné cyklistické propojení mezi jednotlivými obcemi.
- Území MAS je protkáno hustou sítí cyklostezek, které byly zbudované v devadesátých letech minulého století. V těsné příhraniční oblasti byly pro stezky využity bývalé asfaltové silnice, zbudované tehdejší Pohraniční stráží. Tyto, pokud se toho nechopily obce, ale nikdo neudrží. Čím dále od hranice, tím horší je situace, protože cyklostezky spojující hlavní turistická a jádrová centra (Lednice, Valtice, Břeclav) vedou buďto lesem, nebo po polních cestách. Většina cyklistů, proto volí přímější a pohodlnější trasy po frekventované silnici I. třídy Valtice – Břeclav, nebo úzké, ale frekventované silnici alejí Petra Bezruče mezi Lednicí a Valticemi, chráněnou památkovou péčí. Dochází zde nejen k řadě kolizí, ale již i smrtelným úrazům cyklistů. S ohledem na velkou frekvenci cyklistů a turistů se situace musí řešit komplexním zpracováním studie pohybu turistů a jejich rovnoměrnějším rozložením. Jednou z oblastí je i rozvoj turistických tras (např. naučné stezky), hipoturistiky a lodní dopravy. Nezbytné jsou investice

do turistické infrastruktury, a to nejen do značení cyklostezek, ale také například do odpočívadel, odpadkových košů, relaxačních zón, či vyhlídkových bodů.

- V minulých letech mnoho obcí regionu investovalo do úprav veřejných prostranství. Finanční podporu ve většině případů získaly obce převážně ze zdrojů EU. I přes viditelné pozitivní změny, které v oblasti kvality i funkčnosti veřejných prostranství v minulých letech proběhly, není kvalita veřejných prostranství zcela uspokojivá a další úpravy veřejných prostranství jsou žádoucí.

### Občanská vybavenost

- Zázemí pro konání kulturního a společenského života je takřka ve všech obcích. Problémem těchto zařízení je, v některých případech, jejich kvalita. Rekonstrukce, modernizace či vybavení kulturních a společenských center je tak jednou z potřeb v této oblasti. Rovněž je potřeba podporovat spolkovou a jinou neziskovou činnost, kdy tyto subjekty zajišťující rozhodující měrou většinu kulturních, vlnařských, sportovních a jiných akcí, nemají většinou ani základní materiální vybavení.
- Na území je řada aktivních sdružení a spolků pořádajících společensko-kulturní akce. Pořádají se zde jak akce nadregionálního významu, tak i řada regionálních a místních kulturních akcí a slavností. Konání těchto akcí je potřeba podporovat a rozvíjet.
- Území disponuje značnou paletou sportovních zařízení, která jsou důležitou součástí života obyvatel regionu. Zkvalitňování sportovní a volnočasové infrastruktury je tedy dalším aktuálním tématem rozvoje území.
- Mateřské a základní školství je v rámci území rozmístěno rovnoměrně a pokrývá potřeby území. Důležitou potřebou je podpora zvyšování kvality výuky v těchto zařízeních, a to jak z hlediska jejího obsahu a odbornosti pedagogů, tak technického zázemí (objekty a vybavení).
- Na území je potřeba podporovat především následující sociální služby: denní stacionáře, osobní asistenci, pečovatelskou službu, chráněné dílny, domovy pro seniory a azylové domy. Chybí kvalitnější systémové ukotvení sociální prevence rizikových forem chování, včetně rodinných opatření. Z hlediska sociální infrastruktury chybí zejména sociální byty a zařízení pro seniory.
- Je nezbytné rovněž zohlednit připravovaný zákon o sociálním bydlení, podle kterého by lidé, kteří na bydlení vydávají 40 a více procent svého příjmu, který mají k dispozici, by měli mít nárok na sociální bydlení. Do budoucna budou mít obce povinnost ve spolupráci se státem za jeho finanční prostředky bydlení zajistit.
- Tak jako jiné regiony i region MAS Lednicko-valtický areál, z.s se potýká se stárnutím obyvatelstva a nárůstem počtu věkové skupiny nad 64 let. I když není tato oblast v rámci jednotlivých operačních programů podporována, bude se MAS snažit hledat cesty na podporu této početně významné skupiny, zejména na její aktivní zapojení do společenského života.
- Problémem jsou nevyužité objekty. Jedná se zejména o bývalé hospodářské či průmyslové budovy, které v současné době jsou nevyužívané a ve špatném technickém stavu, a o bývalé vojenské objekty.

### Kulturní památky

- Na území se rovněž nachází velké množství kulturních památek i historicky cenných staveb, které je potřeba uchovat i pro další generace.

### Příroda a krajina

- Vzhled krajiny na území je ovlivněn působením člověka a vlivem historických událostí. V důsledku velkoplošného obdělávání půdy došlo k zániku polních cest, přirozených liniových a dalších přírodních a krajinných prvků. Došlo tím k narušení ekologické stability krajiny, devastaci zemědělského půdního fondu vodní a větrnou erozí, snížení biodiverzity a narušení krajinného rázu. Tyto problémy je potřeba i nadále řešit.
- Z hlediska odpadového hospodářství je potřeba zvýšit využití biologicky rozložitelného odpadu.
- Na území působí relativně velké množství subjektů aktivně se zabývajících ochranou přírody a krajiny. Potřebný je posilování vzájemné spolupráce

### Spolupráce a komunikace

Tato oblast rozvoje je specifická v tom, že se jedná spíše o průřezové téma všech oblastí rozvoje a jeden z principů naplňování cílů SCLLD. Nicméně i přes to se jedná o oblast rozvoje. Principy komunikace a spolupráce v rámci realizace SCLLD je nutné rozvíjet na třech úrovních:

- **První úroveň** je prohlubování spolupráce a partnerství subjektů z územní působnosti MAS, což povede k multiplikaci výstupů realizovaných projektů i k efektivnějšímu využívání personálních i finančních kapacit všech složek partnerství. Analýza rozvojových potřeb uživatelů území, tedy občanů, právnických osob a návštěvníků, je klíčovým podkladem pro určení základních rozvojových vizí území ve smyslu realizace Partnerství a principu LEADER. Uživatelé území jsou prioritní veličinou, jejíž potřeby a požadavky by měly být vyzvednuty s ohledem na výše uvedenou analýzu fyzicko-geografických a socioekonomických charakteristik.
- **Druhou úroveň** bude spolupráce s dalšími MAS či aktéry rozvoje venkova na krajské a národní úrovni. Hlavním cílem této spolupráce je výměna zkušeností s udržitelným rozvojem v jiných oblastech ČR a společný postup při spolupráci s orgány státní správy či krajské samosprávy.
- **Třetí úroveň** tvoří spolupráce a výměna zkušeností na mezinárodní platformě. Vzhledem k poloze regionu se jedná zejména o česko-rakouskou a česko-slovenskou spolupráci.

Problematickou oblastí kde je potřeba zlepšit komunikaci a spolupráci místních aktérů a subjektů ze strany orgánu památkové péče a orgánů ochrany krajiny. Svým často restriktivním způsobem tyto orgány komplikují činnost a kompromis s úředníky je většinou těžký.

### Problémy a potřeby řešené pomocí ESI fondů v rámci SCLLD

#### Rozvoj příležitostí a podnikání

- Nesoulad mezi kompetencemi absolventů a požadavky zaměstnavatelů  
→ programový rámec OPZ – oblast zaměstnanosti
- Kapacita předškolních zařízení a mimoškolních zařízení, možnosti hlídání dětí  
→ programový rámec OPZ – oblast prarodinných opatření
- Sociální začleňování  
→ programový rámec OPZ – oblast sociálních služeb a sociálního začleňování

#### Cestovní ruch

#### Infrastruktura

- Dopravní obslužnost  
→ programový rámec IROP - SC 1.2 zvýšení podílu udržitelných forem dopravy

#### Občanská vybavenost

- Sociální služby  
→ programový rámec OPZ – oblasti sociálních služeb a sociálního začleňování, zaměstnanosti, sociálního podnikání a prarodinných opatření
- Vzdělávací infrastruktura kompetence učitelů, obecné kompetence žáků  
→ programový rámec IROP – SC 2.4 zvýšení kvality a dostupnosti infrastruktury pro vzdělávání a celoživotní učení
- Sociální služby a sociální infrastruktura  
→ programový rámec IROP - SC 2.1 zvýšení kvality a dostupnosti služeb vedoucích k sociální inkluzi

Samotnému naplňování SC 2.4 IROP bude předcházet zpracovávání místních akčních plánů v oblasti mateřského a základního školství. MAS Lednicko-valtický areál, z.s. bude aktivně zapojena do projektů tvorby místních akčních plánů na svém území. Je zde také souvislost s paralelně zpracovávanými krajskými akčními plány pro oblast středního školství. A v neposlední řadě s těmito identifikovanými problémy a potřebami souvisí plánovaná animační činnost MAS Lednicko-valtický areál, z.s. v rámci OP VVV.

#### Kulturní památky

- Ochrana kulturního dědictví  
→ programový rámec IROP – SC 3.1 Zefektivnění prezentace, posílení ochrany a rozvoje kulturního dědictví

#### Příroda a krajina

#### Spolupráce a komunikace

- Rozvoj obcí  
→ programový rámec IROP – SC 3.3 podpora pořizování a uplatňování dokumentů územního rozvoje

### 3.3 SWOT analýza

Tabulka 8: SWOT Analýza

SILNÉ STRÁNKY	SLABÉ STRÁNKY
- unikátní kulturní a přírodní bohatství	- omezení ze strany orgánů památkové péče
- území zapsané v seznamu UNESCO	- omezení ze strany orgánů ochrany krajiny, striktní ochrana hodnot j
- strategicky výhodná poloha regionu	- chybějící společný management území
- přítomnost velkých zaměstnavatelů	- nízká konkurenceschopnost místních podnikatelských subjektů
- hustá síť dopravní infrastruktury	- chybějící obchvat města Břeclav, chybějící cyklotrasy nebo cyklostezky mezi obcemi
- vysoká propustnost krajiny pro pěší i cyklisty (cyklostezky, turistické a naučné stezky)	- špatný stav cyklostezek
- uspokojivá technická a sociální infrastruktura a služby v obcích	- vyšší míra nezaměstnanosti a málo příležitostí pro mladé lidi a sociálně vyloučené
- dostatečná infrastruktura školství	- slabé propojení škol a podnikatelů za účelem lepší uplatnitelnosti absolventů
- historická kulturní tradice	- dlouhodobější záporná hodnota přirozeného přírůstku obyvatelstva
- silný kulturní a spolkový život v obcích	- nedostatečné materiální vybavení pro kulturní a spolkový život
- příznivé klimatické podmínky pro rozvoj zemědělství	- negativní projevy klimatických podmínek (sucho, vodní eroze)
- rozvinutý cestovní ruch	- chybějící destinační management, roztržitost organizace v cestovním ruchu
- tradiční vinařská oblast	- vysoký podíl krátkodobých turistů (zpravidla pouze 1-2 dny)
- rozvíjející se lázeňství	- přetrvávající sezónnost v cestovním ruchu
- bezpečnost	- nedostatek prevence sociopatologických jevů, nedostatečné sociální služby
- dobrý potenciál lidských zdrojů	- slabá angažovanost obyvatel v rozvojových aktivitách
- spolupráce mezi obcemi	- slabá spolupráce mezi lokálními subjekty (podnikatelé, NNO a veřejné správy)
	- nízká úroveň péče o seniory
	- slabá propagace regionálních produktů
	- nedostatečné využívání biologicky rozložitelného odpadu
PŘÍLEŽITOSTI	HROZBY
- posilování významu LEADER	- nedostatek finančních prostředků do rozvoje venkova, konkurence jiných regionů
- uvědomování si důležitosti spolupráce a tvorby strategických partnerství	- limity ze strany orgánů památkové péče
- podpora projektů spolupráce na národní i mezinárodní úrovni	- limity ze strany ochrany přírody
- rostoucí zájem a podpora projektů se synergickým a multiplikačním efektem	- konflikty rozvojových záměrů
- oživení ekonomiky a větší investice jak ze strany státu, tak soukromého sektoru	- konflikty rozvojových záměrů



- větší podpora rozvojových projektů a „startupů	- překážky při rozvoji podnikání (např. administrativní a právní)
- rostoucí zájem obyvatelstva o pobyty v domácích destinacích	- chybějící pracovníci v technických oborech
- rostoucí zájem o lokální produkty a služby	- změny v životním stylu a nárůst sociopatogenních jevů
- zájem o zdraví aktivní styl a aktivní trávení volného času	- demografické stárnutí obyvatel
- zájem podnikatelského sektoru o spolupráci ve školství	- zájem obyvatel o veřejné záležitosti
- podpora alternativních forem dopravy	- nepříznivé klimatické změny
- podpora opatření pro rozvoj bezpečnosti dopravy	- spekulace s pozemky
- rostoucí zájem obyvatelstva o ochranu životního prostředí	- změna charakterů krajiny
- rostoucí podpora pro další využívání biologicky rozložitelného odpadu	- zvyšování především kamionové dopravy
	- nedostatečné dotace do silniční infrastruktury

## 4 STRATEGICKÁ ČÁST

Strategie rozvoje území MAS Lednicko-valtický areál, z.s. vychází z poznatků získaných analýzou území MAS a plně respektuje ostatní strategické dokumenty zahrnující území MAS. Zároveň je díky úzké spolupráci se zástupci místních samospráv zajištěno úzké provázání s rozvojovými záměry členských obcí.

Z analýzy území je zřejmé, že území MAS je velmi specifické a vykazuje velké množství individuálních a originálních oblastí. Území MAS má skutečně značný rozvojový potenciál, který dokázali v minulých letech místní aktéři rozvinout. K nedostatkům tohoto území patří to, že ne vždy byl rozvoj regionu koordinován a občas se rozvíjel zcela živelně. Největší důsledky tohoto nekoordinovaného rozvoje jsou vidět zejména v oblasti cestovního ruchu, v oblasti rozvoje turistických kapacit.

Předkládaná strategie si klade za cíl zvýšení kvality života a životního prostoru v území pro veškeré jeho uživatele, tedy jak pro rezidenty, tak pro návštěvníky tohoto regionu. Strategie se snaží co nejvíce využít nadprůměrný rozvojový potenciál a stávající kapacity, jejichž náplní je podpora trvale udržitelného rozvoje a zvyšování kvality služeb.

### 4.1 Strategická vize

Vize rozvoje vyjadřuje žádoucí budoucí stav, jehož má být naplněním strategie dosaženo. Naplnění této vize není postaveno jen na realizaci SCLLD, avšak tato strategie má sloužit jako základní stavební kámen, jako určitý ukazatel cesty, k dosažení plánované vize. Naplnění vize je proces dlouhodobý a jeho dosažení se předpokládá ve střednědobém až dlouhodobém časovém rámci.

Účelem SCLLD je zejména:

- sladit představy aktérů z území MAS o budoucím rozvoji území;
- stanovit nejvhodnější a nejpotřebnější rozvojové aktivity;
- zkoordinovat rozvojové činnosti jednotlivých aktérů;
- podpořit aktéry při přípravě a realizaci rozvojových projektů;
- zajistit financování rozvojových projektů z operačních programů s vyhrazenými prostředky pro MAS.

Základní vizí je přispět k všestrannému a komplexnímu rozvoji regionu Lednicko-valtický areál, stavějící na principu dlouhodobě udržitelného rozvoje s využitím svého potenciálu přírodního a kulturního dědictví území, jehož cílem je partnerský, vyspělý region, který nabízí dostatek pracovních příležitostí, mající kvalitní zázemí a široké spektrum služeb.

### Dlouhodobě udržitelný rozvoj

Snaha o dosažení udržitelného rozvoje směřuje k uspokojování potřeb současných generací, aniž by přitom byly omezovány možnosti uspokojování potřeb budoucích generací. Udržitelný rozvoj staví na vyváženém přístupu k ekonomickým, sociálním a environmentálním otázkám tak, aby žádná z nich nebyla rozvíjena na úkor jiné. Tento rozvoj je primárně založen na respektu k různorodosti, často až protichůdnosti zájmů, která existuje mezi jednotlivými aktéry v území, kdy na tuto různorodost je potřeba nahlížet jako na velkou devizu pomáhající rozvoji regionu.

Jsou uskutečňovány kroky k udržení stability krajiny. Jsou prováděna protierozní opatření, budovány meliorace a další činnosti pro návrat vody do krajiny. Je udržován krajinný ráz. Obce na území spolupracují se soukromými subjekty, zejména zemědělci na zlepšení stavu a vzhledu krajiny. Ekologie a ochrana přírody nejsou jen frází, ale samozřejmou součástí chování občanů v území.

Je vytvořena kvalitní a k přírodě šetrná návštěvnická infrastruktura, jsou podporovány aktivity pro rekreaci obyvatel i návštěvníků, tak aby se nejednalo jen o jednorázové kulturní a společenské akce, ale dlouhodobé záležitosti, zaměřené na oblast vinařství, tradici a folklor.

Za udržitelné jsou považovány zejména takové aktivity, které mají i pro svou provozní fázi dostatečně zajištěné finanční, personální i organizační zázemí a po zahájení své činnosti již fungují i bez dodatečných nesystémových intervencí ze strany místní akční skupiny či jiných organizací poskytujících externí finanční podporu.

### **Partnerské území**

Strategie staví na přesvědčení, že dosažení dlouhodobě udržitelných pozitivních výsledků není reálné bez aktivní účasti jednotlivých aktérů v území, a jejich souladu nad klíčovými problémy a příležitostmi rozvoje, vizí a cíli a nástroji jejich dosažení. Uvnitř území funguje přátelská spolupráce a partnerství. Spolupráce je chápána jako společné úsilí zaměřené na dosažení prospěchu všech, kteří se na něm podílejí. Důraz bude kladen i na přidanou hodnotu plánovaných projektů pro rozvoj území.

Při realizaci jednotlivých opatření bude kladen důraz i na pozitivní multiplikační a synergetický efekt. Budou podporovány především takové projekty, které řeší současně více problémů či potřeb, a dále projekty, které jsou navzájem propojeny a navazují na sebe. Uplatňováním tohoto principu bude posilována udržitelnost jednotlivých aktivit a jejich výsledků, ale také kultura spolupráce mezi jejich realizátory a partnery.

### **Vyspělý region**

Ke zkvalitnění života v regionu jsou využívány moderní technologie a moderní řešení, které jsou však v souladu s ochranou krajiny. Zejména se jedná o moderní síť technické infrastruktury, kvalitní vybavenost obcí a celkově o zajištění veřejných služeb s využitím flexibilních řešení a inovativních prvků. V obcích, kde doposud neproběhly, se realizují komplexní pozemkové úpravy, kde jsou zohledněny veškeré potřeby území.

Senioři se plně podílejí na veřejném životě, k tomu jim napomáhá PC gramotnost a podporované kluby seniorů. Moderní a ekonomicky řízené základní a mateřské školství.

### **Dostatek pracovních příležitostí**

V regionu se daří udržet stávající zaměstnavatele (ať již velké podniky nebo drobné zaměstnavatele zejména v oblasti zemědělství) a vytvořit jim podmínky pro svůj rozvoj. Region však vytváří i podmínky pro vznik a příchod nových subjektů a pro vznik nových pracovních míst. Vinaři, pěstitelé zeleniny a ovoce, kteří nemají problémy s odbytem svých výpěstků, nebo výrobků. Profesionální odbytová centra vrátí malé vinaře zpět do vinic a sklepů. Práce a zaměstnanost je chápána jako nezbytný předpoklad kvalitního a plnohodnotného života. Rovněž při implementaci strategie budou podporovány projekty s pozitivním vlivem na zaměstnanost a podnikání (tvořící pracovní příležitosti, usnadňující zaměstnatelnost znevýhodněných skupin obyvatel, rozvíjející související kompetence apod.).

### **Kvalitní zázemí a široké spektrum služeb**

Prosperita obyvatel je nezbytnou podmínkou udržitelného rozvoje naší společnosti. V sociální oblasti je kladen důraz na zajištění péče o všechny skupiny potřebných obyvatel a sociální prevenci, pomocí které se daří předcházet negativním sociálním jevům. V regionu je kvalitní školství, kdy jednotlivé školy mezi sebou spolupracují a daří se zvyšovat kvalitu výuky. Školy a podnikatelé spolupracují na zvýšení uplatnitelnosti absolventů. Je navázána spolupráce a výměna informací se slovenskými a ra-

kouskými školami. Je zajištěno kvalitní zázemí a vybavení neziskových organizací tak, aby mohly kvalitně a dlouhodobě rozvíjet svoji činnost.

Formulace vize:

### **MAS Lednicko-valtický areál - místo, kde baví žít i být**

Na základě vize bylo stanoveno sedm klíčových oblastí rozvoje území, na než bude SCLLD a činnost MAS zaměřena, a jsou jimi:

- I. Rozvoj pracovních příležitostí a podnikání
- II. Cestovní ruch
- III. Infrastruktura
- IV. Občanská vybavenost
- V. Kulturní památky
- VI. Příroda a krajina
- VII. Spolupráce a komunikace

#### **4.2 Strategické cíle**

Strategické cíle vycházejí z vize a očekávaných dopadů strategie. Celkem bylo pro jednotlivé oblasti stanoveno pět strategických cílů:

- 1) Zajištění ekonomicky udržitelného rozvoje území
- 2) Zvýšit spokojenost místních obyvatel s životními podmínkami a s kvalitou života
- 3) Zachování kulturního dědictví UNESCO
- 4) Zachování a zlepšení stavu životního prostředí a ekologická stabilita krajiny
- 5) Spolupráce mezi místními aktéry

Tabulka 9: Popis strategických cílů

Strategický cíl č. 1	Zajištění ekonomicky udržitelného rozvoje území
<b>Oblast rozvoje I. - Rozvoj pracovních příležitostí a podnikání</b>	Podpora podnikání a tvorby pracovních míst formou zvýšení konkurenceschopnosti místního hospodářství. Důraz bude kladen především na aktivity využívající místní zdroje ve prospěch místních společenství a na aktivity s vyšší přidanou hodnotou. Neopomenutelnou oblastí je propojení škol a podnikatelů s cílem zlepšit uplatnitelnost absolventů, a to cestou úpravy vzdělávacích plánů podle potřeb trhu a podnikatelských subjektů na něm působících.
<b>Oblast rozvoje II. - Cestovní ruch</b>	Vzhledem k velkému množství přírodních i kulturních atraktivit a zápisu území na seznam UNESCO má území MAS velký potenciál v oblasti cestovního ruchu. Již dnes patří území k nejvyhledávanějším turistickým destinacím v ČR. Realizací SCLLD chce MAS rozšířit nabídku cestovního ruchu o další formy a přispět tak ke zvýšení ekonomické aktivity na území ve své působnosti.
Strategický cíl č. 2	Zvýšit spokojenost místních obyvatel s životními podmínkami a s kvalitou života
<b>Oblast rozvoje III. – Infrastruktura</b>	K naplnění tohoto cíle chce MAS přispět zvýšením kvality dopravní i technické infrastruktury (zejména formou dobudování nebo modernizace). Součástí tohoto cíle je také péče o veřejná prostranství, což zvýší atraktivitu obcí pro místní obyvatele i návštěvníky regionu.
<b>Oblast rozvoje IV. - Občanská vybavenost</b>	Důraz bude kladen na dostupnost základních služeb, kvalitní podmínky pro rodinný život (posílit dostupnost a kvalitu mateřských a základních škol, udržitelný rozvoj sídel, zlepšit infrastrukturu pro trávení volného času a pro činnost neziskových organizací, posílit trávení volného času, rozvíjet kulturní a společenský život v regionu) a zlepšit veřejné služby (zajistit dostatečné kapacity sociálních služeb).
Strategický cíl č. 3	Zachování kulturního dědictví UNESCO
<b>Oblast rozvoje V. - Kulturní památky</b>	Důraz bude kladen nejen na obnovu a udržení kulturních památek zejména na těch zapsaných na seznamu UNESCO.
Strategický cíl č. 4	Zachování a zlepšení stavu životního prostředí a ekologická stabilita krajiny
<b>Oblast rozvoje VI. – Příroda a krajina</b>	K naplnění tohoto cíle chce MAS přispět zlepšením a posílením péče o životní prostředí a krajinu regionu a zlepšit ekologické charakteristiky krajiny, vše ale při zachování legitimních životních potřeb obyvatel území rozvoje regionu. K naplnění tohoto cíle chce MAS přispět např. zvýšením biodiverzity, zkvalitněním odpadového hospodářství (lepším využíváním biologicky rozložitelného odpadu) a environmentálním vzděláváním i osvětou. Důraz bude kladen na naplňování principů dlouhodobé udržitelnosti ve prospěch člověka i přírody.
Strategický cíl č. 5	Spolupráce mezi místními aktéry
<b>Oblast rozvoje VII. – Spolupráce a komunikace</b>	Důraz bude kladen na uplatňování principů koordinace rozvojových činností a zapojování veřejnosti a partnerů z různých sektorů a na různých úrovních do rozhodování o rozvojových aktivitách a do jejich realizace. Další oblastí bude koordinace postupu jednotlivých obcí v území při řešení některých záležitostí jako např. bezpečnost.

## VIZE MAS LEDNICKO-VALTICKÝ AREÁL, Z.S.

Strategický cíl 1		Strategický cíl 2		Strategický cíl 3		Strategický cíl 4		Strategický cíl 5	
Oblast Rozvoje I.		Oblast Rozvoje II.		Oblast Rozvoje III.		Oblast Rozvoje IV.		Oblast Rozvoje V.	
Oblast Rozvoje VI.		Oblast Rozvoje VII.							
Specifický cíl		Specifický cíl		Specifický cíl		Specifický cíl		Specifický cíl	
1.1 1.2 1.3 1.4		1.5		2.1		2.2 2.3 2.4 2.5		3.1 3.2	
4.1 4.2		5.1 5.2							
Dílčí cíl		Dílčí cíl		Dílčí cíl		Dílčí cíl		Dílčí cíl	
1.1.1 1.1.2 1.1.3 1.2.1 1.2.2 1.3.1 1.4.1		1.5.1		2.1.1 2.1.2		2.2.1 2.3.1 2.3.2 2.4.1 2.4.2 2.5.1		3.1.1 3.1.2 3.2.1	
4.1.1 4.1.2 4.1.3 4.2.1 4.2.2		5.1.1 5.1.2 5.2.1							

### Aktivity, které charakterizují jednotlivá opatření

Tabulka 10: Popis jednotlivých cílů

Oblast rozvoje	Strategický cíl	Specifický cíl	Dílčí cíl
Rozvoj pracovních příležitostí a podnikání	1. Zajištění ekonomicky udržitelného rozvoje území	1.1 Zlepšit příležitosti pro zvýšení zaměstnanosti	1.1.1: Přístup k zaměstnání
			1.1.2: Slačování rodinného a profesního života
			1.1.3: Podpora zaměstnanosti sociálně vyloučených osob
		1.2 Vytvořit podmínky pro zvýšení konkurenceschopnosti místních výrobků a služeb	1.2.1: Místní zemědělská produkce
			1.2.1: Místní nezemědělská produkce a činnosti
		1.3 Zlepšit podmínky pro uplatnitelnost absolventů a zvýšit provázanost škol a podnikatelů	1.3.1: Spolupráce škol a podnikatelů za účelem rozvoje klíčových kompetencí
1.4 Zlepšení podmínek pro podnikání	1.4.1: Podnikatelské prostředí		
Cestovní ruch	2. Zvýšit spokojenost místních obyvatel s životními podmínkami a s kvalitou života	1.5 Cestovní ruch	1.5.1: Marketing a organizace cestovního ruchu
Infrastruktura		2.1 Modernizace dopravní a technické infrastruktury	2.1.1: Zlepšit dopravní dostupnost a bezpečnost dopravy
			2.1.2: Obnova a oživení veřejných prostranství a zlepšování vzhledu obcí
Občanská vybavenost		2.2 Vzdělávací infrastruktura	2.2.1: Vzdělávací infrastruktura
		2.3 Infrastrukturu pro trávení volného času	2.3.1: Podpora volnočasových aktivit
			2.3.2: Budování/rekonstrukce infrastruktury pro volný čas
	2.4 Zajistit dostatečné kapacity sociálních služeb	2.4.1: Rozvoj sociálních služeb	
		2.4.2: Sociální inkluze a sociální bydlení	
2.5 Aktivní zapojení seniorů	2.5.1: Vzdělávací aktivity pro seniory		
Kulturní památky	3. Zachování kulturního dědictví UNESCO	3.1 Zachování kulturního dědictví UNESCO	3.1.1: Ochrana památek UNESCO
		3.2: Obnovit a udržet kulturní tradice a	3.1.2: Vzdělávání a osvěta
			3.2.1: Podpora pořádání kulturních akcí

		hodnoty	
<b>Příroda a krajina</b>	<b>4. Zachování a zlepšení stavu životního prostředí a ekologická stabilita krajiny</b>	4.1 Zlepšit ekologické charakteristiky krajiny a posílit péči o krajinu	4.1.1: Podpora trvale udržitelného hospodaření v lesích
			4.1.2: Podpora zachování krajinného rázu a ochrana přírodní různorodosti
			4.1.3: Prevence poškozování krajiny – vzdělání a osvěta, výzkum a monitoring
		4.2 Zefektivnit nakládání s energiemi a odpady	4.2.1: Realizace energetických úspor
			4.2.2: Zlepšení odpadového hospodářství
<b>Spolupráce a komunikace</b>	<b>5. Spolupráce mezi místními aktéry</b>	5.1: Vytvořit podmínky pro spolupráci místních aktérů	5.1.1: Setkávání a spolupráce subjektů v rámci MAS
			5.1.2: Setkávání a spolupráce s jinými MAS, dobrovolnými svazky obcí a ORP Břeclav
		5.2 Vytvořit podmínky pro koordinaci při realizaci nových projektů	5.2.1: Tvorba koncepčních dokumentů



Tabulka 11: Strategické a specifické cíle a výstupové a výsledkové indikátory

Strategický cíl	Název indikátoru	Specifický cíl	Název indikátoru
1. Zajištění ekonomicky udržitelného rozvoje území	Počet realizovaných projektů (výstup)	1.1 Zlepšit příležitosti pro zvýšení zaměstnanosti	Počet zaměstnavatelů, kteří podporují flexibilní formy práce (výstup)
			Celkový počet účastníků (výstup)
			Kapacita podpořených zařízení péče o děti nebo vzdělávací (výstup)
			Počet podpořených zařízení péče o děti předškolního věku (výstup)
			Počet osob pracujících v rámci flexibilních forem práce (výsledek)
	Spokojenost s příležitostmi pro zvýšení zaměstnanosti a zejména uplatnění znevýhodněných skupin osob a absolventů na trhu práce (výsledek)		Účastníci zaměstnaní po ukončení své účasti, včetně OSVČ (výsledek)
			Znevýhodnění účastníci, kteří po ukončení své účasti hledají zaměstnání, jsou v procesu vzdělávání/ odborné přípravy, rozšiřují si kvalifikaci nebo jsou zaměstnaní, a to i OSVČ (výsledek)
			Účastníci zaměstnaní 6 měsíců po ukončení své účasti, včetně OSVČ (výsledek)
			Účastníci ve věku nad 54 let zaměstnaní 6 měsíců po ukončení své účasti, včetně OSVČ (výsledek)
			Znevýhodnění účastníci ve věku nad 54 let zaměstnaní 6 měsíců po ukončení své účasti, včetně OSVČ (výsledek)
	Spokojenost s realizovanými opatřeními na zlepšení příležitosti pro zvýšení zaměstnanosti a zejména uplatnění znevýhodněných skupin osob a absolventů na trhu práce (výsledek)		Počet osob využívajících zařízení péče o děti předškolního věku (výsledek)
			Počet osob využívajících zařízení péče o děti ve věku do 3 let (výsledek)
			Účastníci, kteří získali kvalifikaci po ukončení své účasti (výsledek)
Počet uchazečů o zaměstnání (výsledek)	1.2 Vytvořit podmínky pro zvýšení konkurenceschopnosti místních výrobců a služeb	Počet podpořených podniků/příjemců (výstup)	
		Pracovní místa vytvořená v rámci podpořených projektů	
	1.3 Zlepšit podmínky pro uplatnitelnost absolventů a zvýšit provázanost škol a podnikatelů	Počet sociálních podniků vzniklých díky podpoře	
		Počet zaměstnavatelů, kteří podporují flexibilní formy práce (výstup)	

	Spokojenost s podnikatelským prostředím (výsledek)		Celkový počet účastníků (výstup)
			Počet osob pracujících v rámci flexibilních forem práce (výsledek)
			Účastníci zaměstnaní po ukončení své účasti, včetně OSVČ (výsledek)
			Počet sociálních podniků vzniklých díky podpoře, které fungují i po skončení podpory (výsledek)
			Znevýhodnění účastníci, kteří po ukončení své účasti hledají zaměstnání, jsou v procesu vzdělávání/ odborné přípravy, rozšiřují si kvalifikaci nebo jsou zaměstnaní, a to i OSVČ (výsledek)
			Účastníci zaměstnaní 6 měsíců po ukončení své účasti, včetně OSVČ (výsledek)
	Spokojenost s příležitostmi pro zvýšení konkurenceschopnosti místních výrobků a služeb (výsledek)		Účastníci ve věku nad 54 let zaměstnaní 6 měsíců po ukončení své účasti, včetně OSVČ(výsledek)
			Znevýhodnění účastníci ve věku nad 54 let zaměstnaní 6 měsíců po ukončení své účasti, včetně OSVČ (výsledek)
			Počet zaměstnavatelů, kteří podporují flexibilní formy práce (výstup)
	Spokojenost s realizovatelnými opatřeními na zlepšení příležitostí pro zvýšení konkurenceschopnosti místních výrobků a služeb (výsledek)	1.4 Zlepšení podmínek pro podnikání	Celkový počet účastníků (výstup)
			Počet osob pracujících v rámci flexibilních forem práce (výsledek)
			Účastníci zaměstnaní po ukončení své účasti, včetně OSVČ (výsledek)
			Znevýhodnění účastníci, kteří po ukončení své účasti hledají zaměstnání, jsou v procesu vzdělávání/ odborné přípravy, rozšiřují si kvalifikaci nebo jsou zaměstnaní, a to i OSVČ (výsledek)
			Účastníci zaměstnaní 6 měsíců po ukončení své účasti, včetně OSVČ (výsledek)
			Účastníci ve věku nad 54 let zaměstnaní 6 měsíců po ukončení své účasti, včetně OSVČ(výsledek)
	1.5 Cestovní ruch	Znevýhodnění účastníci ve věku nad 54 let zaměstnaní 6 měsíců po ukončení své účasti, včetně OSVČ (výsledek)	
		Celkové veřejné výdaje (výstup)	

			Podíl venkovské populace pokryté strategiemi místního rozvoje (výsledek)
<b>2. Zvýšit spokojenost místních obyvatel s životními podmínkami a s kvalitou života</b>	Počet realizovaných projektů (výstup)	2.1 Modernizace dopravní a technické infrastruktury	Počet realizací vedoucích ke zvýšení bezpečnosti v dopravě (výstup)
			Délka nově vybudovaných cyklostezek a cyklotras (výstup)
			Délka rekonstruovaných cyklostezek a cyklotras (výstup)
	Počet obyvatel (výstup)		Podíl veřejné osobní dopravy na celkových výkonech v osobní dopravě (výsledek)
			Podíl cyklistiky na přepravních výkonech (výsledek)
			2.2 Vzdělávací infrastruktura
	Kapacita podporovaných zařízení péče o dítě nebo vzdělávacích zařízení (výstup)		
	Podíl tříletých dětí umístěných v předškolním zařízení (výsledek)		
	Podíl osob předčasně opouštějících vzdělávací systém (výsledek)		
	Počet sociálních zařízení registrovaných na území MAS (výstup)	2.3 Infrastrukturu pro trávení volného času	Počet osob využívajících zařízení péče o děti ve věku do 3 let (výsledek)
	Spokojenost místních obyvatel s životními podmínkami a s kvalitou života (výsledek)		Počet realizovaných projektů (výstup)
	Spokojenost s realizovanými opatřeními pro zvýšení životních podmínek (výsledek)	2.4 Zajistit dostatečné kapacity sociálních služeb	Spokojenost s realizovanými opatřeními na rozšíření a z kvalitnější nabídky volnočasových aktivit (výsledek)
			Celkový počet účastníků (výstup)
Počet podpořených zázemí pro služby a sociální práci (výstup)			
Počet poskytovaných druhů sociálních služeb (výstup)			
Bývalí účastníci projektů, u nichž intervence formou sociální práce naplnila účel (výsledek)			
Spokojenost s realizovanými opatřeními na		Bývalí účastníci projektů v oblasti sociálních služeb, u nichž služba splnila svůj účel (výsledek)	
		Kapacita služeb a sociální práce (výsledek)	

	zlepšení sociální infrastruktury (výsledek)	2.5 Aktivní zapojení seniorů	Počet realizovaných projektů (výstup)
			Spokojenost s realizovanými opatřeními na rozšíření a z kvalitnější nabídky pro aktivitu pro seniory (výsledek)
<b>3. Zachování kulturního dědictví UNESCO</b>	Počet realizovaných projektů (výstup)	3.1 Zachování kulturního dědictví UNESCO	Počet revitalizovaných památkových objektů (výstup)
			Zvýšení očekávaného počtu návštěv podporovaných kulturních a přírodních památek a atrakcí
	Spokojenost s realizovanými opatřeními pro zachování kulturního dědictví (výsledek)	3.2: Obnovit a udržet kulturní tradice a hodnoty	Počet návštěv kulturních památek a paměťových institucí zpřístupněných za vstupné (výsledek)
			Počet realizovaných projektů (výstup)
		Spokojenost se stavem kulturních tradic s hodnot a s podmínkami pro jejich praktické využití v současnosti i budoucnosti (výsledek)	
<b>4. Zachování a zlepšení stavu životního prostředí a ekologická stabilita krajiny</b>	Počet realizovaných projektů (výstup)	4.1 Zlepšit ekologické charakteristiky krajiny a posílit péči o krajinu	Počet podpořených akcí/operace (výstup)
			Celková plocha (výstup)
			Počet podpořených podniků/příjemců (výstup)
			Počet účastníků vzdělávání (výstup)
	Spokojenost s realizovanými opatřeními pro zachování ekologické stability (výsledek)		Celková délka cest zajišťující zpřístupnění pozemků, zvýšení prostupnosti krajiny a její diverzifikaci (výsledek)
			Celková délka cest zajišťující zpřístupnění pozemků, zvýšení prostupnosti krajiny a její diverzifikaci (výsledek)
			Celkový počet vyškolených účastníků podle čl. 14 Nařízení EU č. 1305/2013 (výsledek)
	Spokojenost s realizovanými opatřeními pro zlepšení příležitostí pro šetrné nakládání s odpady (výsledek)	4.2 Zefektivnit nakládání s energiemi a odpady	Počet realizovaných projektů (výstup)
			Spokojenost s realizovanými opatřeními pro snížení podílu směšného komunálního odpadu na celkovém objemu odpadu (výsledek)
<b>5. Spolupráce mezi místními aktéry</b>	Počet realizovaných projektů (výstup)	5.1: Vytvořit podmínky pro spolupráci místních aktérů	Počet místních aktérů, se kterými se systematicky spolupracuje (výstup)
			Intenzita spolupráce místních aktérů (výsledek)

	Spokojenost s realizovanými opatřeními pro zlepšení spolupráce (výsledek)	5.2 Vytvořit podmínky pro koordinaci při realizaci nových projektů	Počet územních plánů, regulačních plánů a územních studií (výstup)
			Plocha pokrytá územním plánem, regulačním plánem a územní studií (výsledek)

### 4.3 Specifické cíle a dílčí cíle

Tato kapitola obsahuje přehled specifických cílů rozpracovaných do jednotlivých opatření.

Strategické cíle MAS Lednicko-valtický areál, z.s.

- 1) Zajištění ekonomicky udržitelného rozvoje území
- 2) Zvýšit spokojenost místních obyvatel s životními podmínkami a s kvalitou života
- 3) Zachování kulturního dědictví UNESCO
- 4) Zachování a zlepšení stavu životního prostředí a ekologická stabilita krajiny
- 5) Spolupráce mezi místními aktéry

## STRATEGICKÝ CÍL 1: ZAJIŠTĚNÍ EKONOMICKY UDRŽITELNÉHO ROZVOJE ÚZEMÍ

**Specifický cíl 1.1: Zlepšit příležitosti pro zvýšení zaměstnanosti**

Dílčí cíl 1.1.1: Přístup k zaměstnání

### Zdůvodnění

Míra nezaměstnanosti (podíl nezaměstnaných) se dlouhodobě pohybuje nad průměrem Jihomoravského kraje a České republiky. Řešení nezaměstnanosti je tedy prioritou, zvláště s ohledem na skupiny znevýhodněné na trhu práce. V území chybí dostatek pracovních příležitostí pro osoby se znevýhodněním, na druhou stranu je zde nedostatek kvalifikovaných a motivovaných pracovních sil. V této souvislosti nezanedbatelným ohrožením je migrace mladých, kvalifikovaných a jinak perspektivních obyvatel do měst, zejména z periferních obcí či nárůst počtu nezaměstnaných vlivem ztráty ekonomické konkurenceschopnosti a výkonnosti regionu.

Navrhované opatření má na místní úrovni doplňovat činnost úřadů práce, podpořit využívání nástrojů aktivní politiky zaměstnanosti, rozvinout spolupráci místních aktérů v oblasti zaměstnanosti, přiblížit pomoc nezaměstnaným a dalším osobám (vč. neaktivních), podpořit flexibilní formy zaměstnání, usnadnit získávání pracovních návyků a zkušeností jak dlouhodobě nezaměstnaným, absolventům, tak dalším znevýhodněným skupinám nezaměstnaných.

### Účel

Rozvoj prostředí usnadňujícího na místní úrovni přístup k zaměstnání zejména znevýhodněným skupinám obyvatel na trhu práce.

### Aktivity

Bude se jednat primárně o projekty zaměřené např. na zjišťování potřeb lokálních zaměstnavatelů, včetně obcí, zajištění dalšího vzdělávání a rekvalifikace v oblastech relevantních pro zvýšení lokální zaměstnanosti, poradenství a motivační programy v oblasti zaměstnanosti, na veřejně prospěšné práce, vytváření společensky účelných pracovních míst, krátkodobých pracovních příležitostí, odborné praxe a stáže včetně praxí a stáží pro učně a studenty, pracovní trénink a související organizačně administrativní úkony, podpůrné programy apod. (kromě aktivit uvedených v dalších opatřeních této priority). V kontextu tohoto opatření na něj navazuje další opatření – zejména Opatření 1.3.1.

Dílčí cíl 1.1.2: Sladování rodinného a profesního života

### **Zdůvodnění**

V současné době stále více žen musí sladovat rodinný a profesní (pracovní) život, kdy je ekonomická situace nutí nastupovat do zaměstnání ještě před dosažením věku dítěte, kdy je přijato do mateřské školy. Zároveň rodiny často řeší situace, kam mají dát dítě po dobu školního volna, případně po ukončení provozní doby mateřské školy, kdy rodiče nemohou zajistit péči o děti. V území je problém s dostupností vhodných flexibilních forem zaměstnávání i s dostupností potřebných služeb pro rodinu a péči o děti. Významnou úlohu sehrává i pokračující proces posouvání úlohy muže v rodině a domácnosti a z toho důvodu je toto opatření směřováno i k mužům a je genderově neutrální. V kontextu tohoto opatření na něj navazuje další opatření – zejména Opatření 1.1.3.

### **Účel**

Vytvoření podmínek pro snazší sladění rodinného a profesního života, zajištění péče o děti, především v situacích, kdy není možné využít nabídku stávajících škol, případně jiné stávající veřejné služby.

### **Aktivity**

Bude se jednat primárně o projekty zaměřené např. na podporu flexibilních forem zaměstnávání (např. zkrácený úvazek, sdílení pracovního místa, práce na dálku), na zlepšení nabídky dostupných služeb pro rodinu a péči o děti vč. fungování dětských skupin, příměstských táborů, odpoledních klubů.

Dílčí cíl 1.1.3: Podpora zaměstnanosti sociálně vyloučených osob

### **Zdůvodnění**

Jednou z priorit v oblasti zaměstnanosti se stává zaměstnávání skupiny znevýhodněných osob na trhu práce. Do této skupiny patří osoby se zdravotním postižením, dlouhodobě nezaměstnaní, osoby nad 50 let, osoby vracející se do pracovního procesu, např. ženy po mateřské či rodičovské dovolené, a další. Jednou z možností dlouhodobé práce pro tyto znevýhodněné skupiny je zaměstnání na zkrácený úvazek, případně jiné flexibilní formy zaměstnání.

### **Účel**

Vytvoření podmínek pro zaměstnávání osob znevýhodněných na trhu práce.

### **Aktivity**

Bude se jednat primárně o projekty zaměřené na mzdové a osobní výdaje podpořených osob i vedoucích a administrativních pracovníků atd. Dále se bude jednat o aktivity vedoucí ke zlepšení uplatitelnosti na trhu práce (vzdělávací kurzy, kariérové poradenství apod.)

**Specifický cíl 1.2: Vytvořit podmínky pro zvýšení konkurenceschopnosti místních výrobků a služeb**

Dílčí cíl 1.2.1: Místní zemědělská produkce

### **Zdůvodnění**

Potenciál místních výrobků a služeb, které by našly uplatnění u místních odběratelů či koncových spotřebitelů, je relativně podhodnocený. V rozvoji místní produkce a v poskytování služeb s vyšší přidanou hodnotou se skrývá stále ještě dostatečně nevyužívaný potenciál, který může přispět k rozvoji celého regionu. Toto opatření se zaměřuje na rozvoj místní zemědělské produkce, její propagaci, prezentaci a zvýšení její dostupnosti na místním trhu. Důraz je kladen nejen na vysokou přidanou hodnotu, ale také na dostupnost, kvalitu, zdravotní a ekologickou nezávadnost, tradiční postupy (u tradičních produktů) apod.

Vinná réva jako plodina s nejvyšší přidanou hodnotou je vysázená v území na ploše více než 2100 ha. Malí vinaři, kterým přináší obživu, se ale jejímu pěstování a výrobě vína nemohou věnovat naplno, protože marketing a odbyt vína jim zabírá více času, než vlastní „vinaření“. Proto bude v tomto opatření kladen velký důraz na oblast vinařství

### **Účel**

Cílem tohoto opatření je vytvoření a rozvoj podmínek pro vyšší uplatnění místních zemědělské produkce. Cílem je také vytvoření systému pro uvedení produkce na trh tzv. „krátkou cestou“ – zkracování dodavatelských řetězců, např. ve vlastní prodejně nebo lokálním profesionálním odbytovém centru sdružujícím místní produkci, účastí na farmářských trzích nebo prodej prostřednictvím „bedýnek“. Žádoucí je proto propojení výroby s přímým prodejem či distribucí. Výsledkem je také vytvoření systému marketingové prezentace lokálních produktů (např. lokální ochranné známky).

### **Aktivita**

Bude se jednat o projekty zaměřené na rekonstrukci či výstavbu objektů, prostor, ploch za účelem jednotné prezentace a odbytu místních výrobků velkých i malých podnikatelů s celorepublikovým i přeshraničním dosahem a další investiční aktivity vedoucí ke zvýšení jejich konkurenceschopnosti. Dále se bude jednat o projekty zaměřené např. na tvorbu a rozvoj systémů regionálního značení, místních výměnných obchodních systémů, tvorbu a rozvoj propagace místních výrobků a služeb, organizace farmářských trhů apod. Rovněž se bude jednat o projekty zaměřené na zvýšení celkové výkonnosti a udržitelnosti zemědělského podniku, např. hmotné a nehmotné investice v živočišné a rostlinné výrobě.

Dílčí cíl 1.2.2: Místní nezemědělská produkce a činnosti

### **Zdůvodnění**

Pro rozvoj venkovské zaměstnanosti je rozhodující počet a stabilita podnikatelských subjektů, které se zde nacházejí. Podpora diverzifikace zemědělských subjektů v rámci opatření do oblastí mimo zemědělství umožní jejich stabilizaci a investice do budování a rozvoje nových nezemědělských podniků přispějí ke zvyšování počtu podnikatelských subjektů, což povede k růstu zaměstnanosti. Diverzifikace venkovské ekonomiky bude soustředěna do oblastí zaměřených na zpracování a uvádění na trh produktů mimo zemědělství a potravinářství včetně doplňkové výroby a služeb nezemědělského, neakvokulturního a nelesního charakteru.

### **Účel**

Podpora bude směřována nejen do současných zemědělských podniků ale také do mikro a malých nezemědělských podniků a do oblastí zaměřených na využívání potenciálu pro rozvoj agroturistiky (rekreační a relaxační činnosti).

### **Aktivita**

Bude se jednat o projekty zaměřené na podporu podnikání v nezemědělské činnosti (nezemědělci i zemědělci v rámci diverzifikace činností), investice do nezemědělských činností, rozvoj agroturistiky a ekologického zemědělství, vzdělávací farmy, stavební obnova či nová výstavba provozovny či malokapacitního ubytovacího zařízení (vč. stravování a dalších budov a ploch v rámci turistické infrastruktury, sportoviště a příslušné zázemí), pořízení strojů, technologií a dalšího vybavení sloužícího pro nezemědělskou činnost.



### **Specifický cíl 1.3: Zlepšit podmínky pro uplatnitelnost absolventů a zvýšit provázanost škol a podnikatelů**

Dílčí cíl 1.3.1: Spolupráce škol a podnikatelů za účelem rozvoje klíčových kompetencí

#### **Zdůvodnění**

Zařízení pro rozvoj vzdělanosti je v území dostatek, avšak forma vzdělávání ne vždy odpovídá požadavkům regionálního trhu práce. Klíčové kompetence jsou nezbytné pro přípravu žáků na další vzdělávání, práci a život ve společnosti. Důraz bude kladen na rozšíření praktického vyučování (odborný výcvik, odborná praxe), využití odborníků z praxe při plánování a realizaci výuky, a zejména však na rozšíření integrace mezi školami a podnikatelským sektorem. Toto opatření rovněž podporuje rozvoj komunikace v mateřském i v cizích jazycích, matematické schopnosti, schopnosti práce s digitálními technologiemi, schopnosti učit se, sociální a občanské schopnosti, smyslu pro iniciativu a podnikavost, kulturního povědomí, schopnosti vyjadřovat se a základních schopností v oblasti vědy a technologií, včetně environmentálního vzdělávání, výchovy a osvěty, manuální zručnosti a pozitivního vztahu k řemeslům a práci obecně. V kontextu tohoto opatření na něj navazuje další opatření – zejména Specifický cíl 2.2.

#### **Účel**

Účelem je zejména odstranění nesouladu nabídky a poptávky na regionálním trhu práce a zohlednění specifik a požadavků regionální ekonomiky. Posílení významu klíčových kompetencí a rozvoj profesního vzdělávání ve výuce a v dalších aktivitách škol, ve spolupráci s podnikatelským sektorem, tak aby byly zohledněny reálné požadavky a potřeby podnikatelského sektoru, a tím lepší připravenost a uplatnitelnost absolventů škol. Opatření má být nástrojem k efektivnějšímu provázání školního a zaměstnavatelského prostředí, sloužící k obohacení obou stran.

#### **Aktivity**

Bude se jednat jak o projekty zaměřené např. na vybavení či obnovení odborných učeben či nákup pomůcek, tak i projekty zaměřené na obnovení či zavádění nových předmětů a vzdělávacích rámců (např. dílny, práce na pozemku, rodinná výchova, ICT), projekty sdílení zdrojů (např. učeben, pedagogů), vzdělávání pedagogů a také aktivity typu exkurzí, soutěží, odborných praxí a stáží apod.

### **Specifický cíl 1.4: Zlepšení podmínek pro podnikání**

Dílčí cíl 1.4.1: Podnikatelské prostředí

#### **Zdůvodnění**

Jednou z možností jak zvýšit zaměstnanost v regionu je podpora živnostníků a malých firem, a to formou vytváření vhodných podmínek pro podnikání, zejména zajištění dostupnosti kvalitního vzdělávání a poradenství (zakládání podniků, účetnictví a administrativa, technické a hygienické normy apod.). Příkladem mohou být zařízení, která nabízí začínajícím podnikatelům či podnikatelům s novými podnikatelskými záměry služby (technické, administrativní, poradenské), zpravidla za nižší než komerční cenu po určitou dobu. V území také neexistuje mnoho fungujících uskupení subjektů působících v jednom nebo několika málo příbuzných ekonomických odvětvích, která by na principu spolupráce vytvářela stabilnější podmínky pro činnost svých členů, výjimkou je např. jen Okresní hospodářská komora. Kultura spolupráce mezi podnikatelskými a případnými dalšími subjekty není natolik rozvinuta, což má vliv i na jejich konkurenceschopnost.

#### **Účel**

Zkvalitnění podmínek pro zahájení a rozvoj podnikání. Rozvoj podmínek pro zvýšení konkurenceschopnosti místního hospodářství prostřednictvím síťování a spolupráce místních subjektů.

### **Aktivita**

Bude se jednat primárně o projekty zaměřené na vznik či rozvoj poradenství a služeb pro malé a střední podnikatele, včetně osob samostatně výdělečně činných, řemeslníků, zemědělců a lesníků apod. Bude se jednat primárně o projekty zaměřené na vznik a rozvoj spolupráce a síťování, např. sdílení zdrojů (techniky, odborníků), posílení pozice na trhu (včetně vyjednávací pozice), realizace společných marketingových akcí, propojení místních dodavatelsko-odběratelských řetězců apod. Důraz bude kladen na udržitelnost a efektivitu podporovaných aktivit.

### **Specifický cíl 1.5: Cestovní ruch**

Dílčí cíl 1.5.1: Marketing a organizace cestovního ruchu

#### **Zdůvodnění**

Spolupráce mezi jednotlivými poskytovateli výrobků a služeb není příliš rozvinutá. Místní potenciál, tj. přírodních a kulturních zdrojů, je obrovský a vhodnými způsoby jej lze využít pro prospěch celého regionu. Je proto potřeba podporovat propagaci, marketing a tvorbu integrovaných produktů cestovního ruchu a nástrojů interpretace místního dědictví.

#### **Účel**

Cílem tohoto opatření je rozvoj realizačních podmínek cestovního ruchu a efektivní koordinace rozvoje cestovního ruchu. Cílem je také vytvořit systém jednotné prezentace nabídky a služeb a cílů pro turisty i návštěvníky.

#### **Aktivita**

Bude se jednat primárně o projekty zaměřené na rozvoj spolupráce mezi poskytovateli služeb, vytváření regionálních integrovaných turistických balíčků, cílený marketing (např. tvorba a rozvoj systémů regionálního značení, destinační marketing, propagace místních výrobků a služeb), propagační materiály, marketingové akce.

## STRATEGICKÝ CÍL 2: ZVÝŠIT SPOKOJENOST MÍSTNÍCH OBYVATEL S ŽIVOTNÍMI PODMÍNKAMI A S KVALITOU ŽIVOTA

Rozvoj technické infrastruktury obcí, dopravní dostupnosti a obslužnosti, celkové zlepšování vzhledu obcí, podpora sociálních služeb jsou jedny z nejdůležitějších faktorů, podmiňující sociální i ekonomický růst regionu. Celková ochrana a rozvoj venkovského prostoru má pozitivní vliv na kvalitu života v obcích. Priorita by měla především umožnit urbanistický rozvoj v souladu s požadavky na zachování a posílení jejich charakteristického vzhledu a zároveň by měla podporovat zvýšení identity a pospolitosti místních obyvatel.

### Specifický cíl 2.1: Modernizace dopravní a technické infrastruktury

Dílčí cíl 2.1.1: Zlepšit dopravní dostupnost a bezpečnost dopravy

#### Zdůvodnění

Vzhledem ke dlouhodobě vzrůstající intenzitě automobilové dopravy v regionu, což klade vysoké nároky na rozvoj dopravní infrastruktury a bezpečnost v dopravně silně zatížených lokalitách, je třeba řešit především problematické úseky (průtahy, křižovatky, nepřehledná a nebezpečná místa apod.) prostřednictvím budování chodníků, bezpečných přechodů a opatření pro zklidnění dopravy. Toto opatření je postaveno na komplexním přístupu k dané problematice. S tím souvisí i vytvoření podmínek pro v regionu hojně využívanou cyklistickou dopravu, zejména v podobě opatření pro zvýšení bezpečnosti cyklistů užívajících meziobecní a místní komunikace (cyklopruhy, dopravní značení, apod.) či budováním kvalitních tras a cyklostezek, tj. zpevněných komunikací s vyloučením automobilové dopravy. Vhodnou cestou je i podpora kombinované dopravy (např. cyklo doprava + veřejná osobní doprava, cyklo doprava + železniční doprava, P+R apod.) alternativních forem dopravy (např. lodní doprava). Zároveň je zapotřebí vytvořit odpovídající komfort a zázemí pro cestující veřejnou hromadnou dopravou, zejména zlepšit prostředí zastávek, a to jak po stránce estetické, hygienické, funkční, tak z pohledu bezbariérovosti a bezpečnosti.

#### Účel

Zpomalení nárůstu intenzity automobilové dopravy zejména formou podporování cyklo dopravy a zvýšení bezpečnosti na komunikacích.

#### Aktivita

Bude se jednat zejména o projekty, zaměřené na minimalizaci rizika střetů mezi motorovými vozidly, cyklisty a pěšími (vč. doplňkové zeleně apod.) – tzn. zejména budování a modernizaci cyklostezek a cyklotras, cyklistických jízdních pruhů, sdružených dopravních zón, cykloopatření, opatření ke zkvalitnění dopravy. Dále projekty zaměřené na budování odstavných parkovišť (včetně zařízení pro bezpečné odstavení kola, mopedu apod.), autobusových zastávek, a dále na budování a modernizaci chodníků, instalaci zpomalovacích a dalších bezpečnostních prvků, budování a modernizaci osvětlení na frekventovaných silnicích apod. Také projekty zaměřené na alternativní formu dopravy.

Dílčí cíl 2.1.2: Obnova a oživení veřejných prostranství a zlepšování vzhledu obcí

#### Zdůvodnění

Součástí technické infrastruktury obcí jsou i veřejná prostranství, která jsou místy koncentrace místního obyvatelstva, návštěvníků a turistů a jejich socioekonomických aktivit a nesou se sebou i symbolickou hodnotu. Toto opatření klade důraz na projekty, které vhodně propojují tradiční urbanistické a architektonické prvky se současnými funkčními požadavky a udržitelností opraveného prostoru. Součástí opatření je rovněž posilování individuální odpovědnosti všech vlastníků za stav jejich nemovitostí, jímž ovlivňují celkový vzhled obce.

## Účel

Zvýšení estetické a funkční hodnoty veřejných prostranství a zlepšení vzhledu obcí.

## Aktivity

Bude se jednat zejména o projekty, zaměřené na úpravu, revitalizaci či tvorbu veřejných prostranství, včetně doplňkových prvků a zeleně, doprovodnou zeleň u chodníků, silnic, cyklotras, škol, školek a dalších významných budov, tvorba sdružených dopravních zón (zóna 20, pěší + cyklodoprava) apod. Dále se bude jednat o motivační projekty směřované k vlastníkům nemovitostí a k posilování jejich vědomí odpovědnosti za celkový vzhled obcí.

## Specifický cíl 2.2: **Vzdělávací infrastruktura**

Dílčí cíl 2.2.1: Vzdělávací infrastruktura

### Zdůvodnění

Potřeba inkluzivního vzdělávání a rozvoj klíčových kompetencí v některých školách vyžaduje stavební úpravy, zkvalitnění vybavení, vnitřní konektivitu školských zařízení. V regionu rovněž roste poptávka po doprovodných službách školských zařízeních např. školní družiny či kluby. Tato poptávka v různých obcích často výrazně kolísá a zejména menší školy jsou vůči těmto trendům velmi zranitelné. Jejich zřizovatelé se svými omezenými kapacitami nejsou schopni na tyto změny flexibilně reagovat a uspokojovat tak potřeby obyvatel, což výrazně ohrožuje rovný přístup ke kvalitnímu vzdělávání a péči o dítě. Pociťována je i potřeba dalšího vzdělávání a celoživotního učení, neformálního a zájmového vzdělávání.

## Účel

Zvýšení flexibility kapacit školských zařízení, dostupnosti kvalitní vzdělávací infrastruktury a diverzifikace vzdělávacích aktivit. Diverzifikace aktivit škol lze chápat jako jednu z možností jak zachovat školy na venkově navzdory demografickému vývoji a poklesu počtu dětí.

## Aktivity

Bude se jednat zejména o projekty zaměřené na přizpůsobení škol (budov a jejich zázemí, zahrad apod.) potřebám inkluzivního vzdělávání, rozvoje klíčových kompetencí (vč. neformálního a zájmového vzdělávání a dalšího vzdělávání) a zefektivňování kapacit školských zařízení a dalších zařízení vzdělávání a péče o dítě. Preferovány budou projekty, které nabízejí efektivní, flexibilní a dlouhodobě udržitelná řešení. S ohledem na potřebu víceúčelového využití škol jsou preferovány zejména investice do infrastruktury, která bude využitelná pro více účelů (druhů vzdělávání). Dále se bude jednat o projekty zaměřené na systematické a dlouhodobé zapojení školy v oblasti dalšího a celoživotního vzdělávání, zvyšování klíčových kompetencí nebo volnočasových a prarodinných aktivit. Významnou úlohu zde sehrává komunikace s veřejností (komunitou) a nabídka aktivit podle jejich potřeb.

## Specifický cíl 2.3: **Infrastrukturu pro trávení volného času**

Dílčí cíl 2.3.1: Podpora volnočasových aktivit

### Zdůvodnění

Lidský potenciál je hybnou silou celého regionu, proto je potřeba ho neustále rozvíjet. Kvalitní volnočasové vyžití, vč. neformálních a zájmových forem vzdělávání, je integrální součástí správného vývoje jedince. Aktivní formy trávení volného času, zejména dětí a mládeže, jsou v současnosti vytěsňovány pasivními formami, což se v důsledku projevuje jak na jejich zdravotním stavu a nízké míře socializace, tak na snížené schopnosti obstát na trhu práce, či na nárůstu sociopatogenních jevů. Většinu volnočasových aktivit organizují spolky a jiné neziskové organizace. Podpora jejich činností je nezbytně nutná pro další rozvoj pocitu sounáležitosti místních obyvatel. Tyto organizace jsou sice částečně podporovány ze strany obcí, ale zejména s ohledem na vysoké nároky na zabezpečení materiálních

podmínek, často přesahují finanční možnosti jednotlivých obcí. V kontextu tohoto opatření na něj navazuje další opatření – zejména Opatření 2.3.2, které mimo jiné věnuje související infrastruktuře.

### **Účel**

Zkvalitnění podmínek pro trávení volného času a podpora spolkové činnosti.

### **Aktivity**

Bude se jednat primárně o projekty zaměřené na volnočasové programy a zájmové kroužky, neformální a zájmové vzdělávání, společné aktivity rodin. Také se bude jednat o projekty spočívající ve vybudování infrastruktury pro volnočasovou a zájmovou činnost dětí a mládeže (výstavba, rekonstrukce vhodných prostor a ploch včetně vybavení apod.), pořízení vybavení a techniky.

Dílčí cíl 2.3.2: Budování/rekonstrukce infrastruktury pro volný čas

### **Zdůvodnění**

Kvalitní materiální základna je nezbytná pro provozování volnočasových aktivit.

### **Účel**

Zkvalitnění podmínek pro trávení volného času.

### **Aktivity**

Bude se jednat primárně o projekty zaměřené na vybudování infrastruktury pro volnočasovou a zájmovou činnost dětí a mládeže (výstavba, rekonstrukce vhodných prostor a ploch včetně vybavení apod.), pořízení vybavení a techniky.

### **Specifický cíl 2.4: Zajistit dostatečné kapacity sociálních služeb**

Dílčí cíl 2.4.1: Rozvoj sociálních služeb

### **Zdůvodnění**

V regionu jsou částečně rozvinuty zejména služby pobytové (domovy pro seniory, domovy se zvláštním režimem, azylové domy), které jsou však charakterizovány nedostatečnou kapacitou. Problém s nedostatečnou kapacitou a spektrem dostupných služeb mají i další sociální služby (terénní, ambulantní). Zvyšuje se i zájem o doplňkové služby pro domácnost, např. dovoz obědů, odvoz k lékaři, úklid domácnosti. Dále je v území relativně nedostatečná dostupnost a efektivita sociálního poradenství a preventivních programů. Toto ohrožuje prevenci i řešení sociálního vyloučení.

### **Účel**

Cílem je rozšíření nabídky sociálních služeb a sociální práce s místními komunitami. Prevence a řešení sociálního vyloučení, a to formou zvýšení spolupráce aktérů v sociální oblasti, zefektivnění a systematizace dostupnosti sociálních služeb, doplnění, zkvalitnění a zpřístupnění sociální a obdobných služeb potřebným lidem. Dále také vytvoření vhodných materiálních podmínek pro rozvoj sociálních služeb a aktivit sociálního začleňování.

### **Aktivity**

Bude se jednat primárně o projekty zaměřené na terénní služby (např. osobní asistenci, sociální prevenci), ambulantní služby (v omezení míře na pobytové služby v zařízeních komunitního typu), sociálně aktivizační služby (např. chráněné dílny), zakládání a rozvoj rodinných poraden (vč. mobilních terénních týmů, krizové intervence a pomoci), doplňkové služby (programy prevence a řešení problémů v sociálně vyloučených lokalitách, aktivity směřující k podpoře mladým lidem ze sociálně znevýhodněného prostředí, aktivity zaměřené na předcházení ekonomické nestability, aktivizační, asistenční a motivační programy přispívající k sociálnímu začleňování nebo prevenci sociálního vyloučení, aktivi-

ty zaměřené na podporu neformální péče, sdílené péče, vč. rozvoje domácí paliativní péče), a programy vč. služeb zdravotního charakteru a aktivit podpory rodinných příslušníků.

Jedná se také o sérii aktivit zaměřených na prevenci a řešení sociálního vyloučení na lokální úrovni, a to jak prostřednictvím podpory dílčích aktivit (např. poradenství, preventivní programy, sociální služby prevence), tak podporou zavádění nových systémových aktivit (např. sociální práce a plánování na úrovni obcí či mikroregionů).

Dílčí cíl 2.4.2: Sociální inkluze a sociální bydlení

### **Zdůvodnění**

Moderní trend péče o osoby se zdravotním postižením či chronickým onemocněním jde cestou začlenění a zapojení těchto osob do běžného života a jejich udržení v domácím prostředí. V regionu jsou částečně tyto služby rozvinuty, služby, které se však vyznačují nedostatečnou kapacitou, jsou služby pobytové (např. domovy se zvláštním režimem). Dostupné bydlení je jedním z předpokladů a současně nástrojů boje proti sociálnímu vyloučení. Ohroženými skupinami jsou zejména senioři, osoby závislé na pomoci jiné fyzické osoby ze zdravotních důvodů a osoby či jejich domácnosti v tíživé sociální situaci. Opatření se může zaměřovat např. na pečovatelské vstupní nebo jiné bydlení, které je nabízeno po dobu trvání tíživé sociální situace a hrozby sociálního vyloučení.

### **Účel**

Doplnění sociálního zázemí a nabídky „sociálního bydlení“ a bydlení pro potřebné za účelem snížení rizika sociálního vyloučení nebo ke zmírnění jeho dopadů.

### **Aktivity**

Bude se jednat o projekty zaměřené na zajištění infrastruktury, zázemí a materiálních prostředků pro sociální služby. Dále se bude jednat o projekty zaměřené např. na budování nebo rekonstrukce objektů určených pro bydlení pro potřebné.

### **Specifický cíl 2.5: Aktivní zapojení seniorů**

Dílčí cíl 2.5.1: Vzdělávací aktivity pro seniory

### **Zdůvodnění**

Demografické stárnutí obyvatelstva je bezpochyby nejvýznamnější výzvou regionu. Neustále se zvyšující se skupina senioři disponuje nevyužívaným, často skrytým potenciálem - např. schopnostmi, zkušenostmi. Mají zájem se účastnit veřejného života, aktivně se podílet na rozvoji obce i sebe sama. Aktivizace této cílové skupiny přináší nesporné klady jak pro samotné seniory, tak pro místní společenství jako celek.

### **Účel**

Využití potenciálu seniorů pro zkvalitnění jejich životů i života v obcích.

### **Aktivity**

Bude se jednat primárně o projekty zaměřené na různorodé volnočasové, zájmové, vzdělávací aktivity a dobrovolnické práce s cílem zapojení seniorů do veřejného života. Věcně se může jednat o semináře, kurzy, výstavy, publikace, exkurze apod.

## STRATEGICKÝ CÍL 3: ZACHOVÁNÍ KULTURNÍHO DĚDICTVÍ UNESCO

### Specifický cíl 3.1: Zachování kulturního dědictví UNESCO

Dílčí cíl 3.1.1: Ochrana památek UNESCO

#### Cílová skupina

Vlastníci materiálních a nositelé nemateriálních prvků kulturního dědictví, jednotlivci a organizace zabývající se péčí o kulturní dědictví, zachováním a obnovou tradic, obyvatelé Lednicko-valtického areálu.

#### Zdůvodnění

Úmluva o ochraně světového kulturního a přírodního dědictví je jedním z nejznámějších a nejúspěšnějších smluv UNESCO (United Nations Educational, Scientific and Cultural Organization - Organizace spojených národů pro výchovu, vědu a kulturu je mezinárodní vládní organizace při Organizaci spojených národů, založená v roce 1945 v Londýně) vůbec. Byla přijata na 17. zasedání Generální konference UNESCO v roce 1972, v platnost vstoupila 17. prosince 1975. Přistoupením k Úmluvě vyjádřily jednotlivé státy svou vůli participovat na úsilí mezinárodního společenství chránit, zachovat a předat dalším generacím kulturní a přírodní dědictví s celosvětově významnou hodnotou. Výchozí myšlenka Úmluvy je založena na tom, že ubývání či ničení kterékoliv složky kulturního nebo přírodního dědictví představuje nenahraditelné ochuzení dědictví celosvětového společenství. Na základě Úmluvy se vytváří Seznam světového dědictví (World Heritage List), do něhož jsou zapisovány památky s mimořádnými univerzálními hodnotami. Hlavním posláním Úmluvy je zejména stanovit povinnosti smluvních států, aby se zabezpečila ochrana, zachování a předávání kulturního a přírodního dědictví s vynikající univerzální hodnotou budoucím generacím. Přijetím nebo ratifikací Úmluvy uznává každý smluvní stát, že je především jeho povinností tyto úkoly zabezpečovat na svém území při maximálním využití svých vlastních zdrojů, popřípadě s využitím mezinárodní pomoci, například vytvořit služby vztahující se k ochraně světového dědictví, zpracovávat metodiku práce a rozvíjet vědecké a technické studie a výzkumy a přijmout příslušná právní, správní a jiná potřebná opatření. Ochrana tohoto dědictví není na národní úrovni často uspokojivá kvůli nedostatečným ekonomickým, vědeckým či technickým zdrojům. Je proto povinností všech aktérů v území Lednicko-valtického areálu, aby se podíleli na naplnění stanovených povinností.

Lednicko-valtický areál, který se takřka kryje s územím MAS Lednicko-valtický areál, z.s., je zcela unikátním příkladem symbiózy uměle koncipované a přirozené krajiny s nemovitými kulturními památkami, což vytváří skutečného genia loci. Tento komponovaný areál tvořící ve svém souhrnu ojedinělou atraktivitu světového významu. Jako šestá památka na území České republiky a jako druhá kulturní krajina na světě byl Lednicko-valtický areál zapsána dne 7. prosince 1996 na Seznam světového kulturního a přírodního dědictví UNESCO a od roku 2003 je také součástí biosférické rezervace Dolní Morava. Tato působivá mozaika parků, zahrad, rybníků, řek a lesů, doplněná řadou soch, zámečků, chrámů, kaplí a kolonád, patří mezi nejrozsáhlejší člověkem vymodelované území v Evropě a čítá 2 národní kulturní památky a 50 kulturních památek. Lednicko-valtický areál je mimořádnou turistickou atraktivitou, zároveň však nesmírně křehkým a citlivým přírodním organismem, který zde vybudovali předkové. Vyžaduje soustavnou a finančně náročnou péči jak ze strany státu, tak ze strany místního společenství.

Důvěra svěřená do rukou místních aktérů prostřednictvím zápisu tohoto území na Seznam světového přírodního a kulturního dědictví UNESCO zavazuje k tomu, aby se věnovala maximální pozornost nejen ochraně památek, ale také jejich efektivnímu managementu. Nezvratnou skutečností je, že i v tomto území probíhají nepřetržité dynamické vývojové procesy, které pro současné i budoucí generace představují z hlediska dlouhodobě udržitelného rozvoje velkou výzvu, na druhou stranu přinášejí i svá rizika.

## Účel

Zachování existujícího a obnova kulturního dědictví i pro další generace.

## Aktivita

Bude se jednat o projekty zaměřené zejména na obnovu a péči o hmotné kulturní dědictví, včetně rozvoje doprovodné infrastruktury, tvorbu odborných studií, plánů obnovy, publikací, internetových aplikací apod. Dále se může jednat o projekty zaměřené na pořádání společenských či kulturních akcí, výstav, soutěží apod. Do tohoto opatření se řadí i projekty zaměřené na propagaci a prezentaci kulturního dědictví (propagační materiály, publikace, výstavní sítě, muzea apod., včetně rozvoje doprovodné infrastruktury).

Dílčí cíl 3.1.2: Vzdělávání a osvěta

## Zdůvodnění

Jednou z cest ochrany kulturního by mělo být i zpracování, rozvíjení a aktualizování management plánu jako instrumentu pro plánování, ochranu, využití a úspěšný rozvoj regionu při současném zachování památkových hodnot tohoto výjimečného území. Management plán je nejdůležitější koncepční materiál pro dlouhodobou péči a rozvoj, zefektivnění prezentace včetně posílení ochrany a rozvoje kulturního dědictví.

## Účel

Zachování existujícího a obnova kulturního dědictví i pro další generace.

## Aktivita

Bude se jednat primárně o projekty zaměřené zejména na tvorbu management plánu, odborných studií, plánů obnovy, publikací, internetových aplikací apod. Do tohoto opatření se řadí i projekty zaměřené na propagaci a prezentaci kulturního dědictví (propagační materiály, publikace, výstavní sítě, muzea apod.).

## Specifický cíl 3.2: **Obnovit a udržet kulturní tradice a hodnoty**

Dílčí cíl 3.2.1: Podpora pořádání kulturních akcí

## Zdůvodnění

Celý region disponuje bohatým potenciálem tradic a lidových zvyků, utvářených po dlouhou dobu. Tradice a lidové zvyky mají na území Lednicko-valtického areálu své nezastupitelné místo – konají se zde tradiční hody, besedy u cimbálu, fašanky, vinobraní. Kulturní dědictví a tradice zde nejsou pouze připomínkou historie, ale rovněž přispívají k vytváření a posilování identity venkovského společenství a pocitu sounáležitosti obyvatel s obcí a regionem. Skýtají též významný potenciál ekonomického zhodnocení, místními produkty počínaje, cestovním ruchem ani zdaleka nekonče. Tento potenciál je v současnosti nedostatečně zhodnocován, což lze přičíst zčásti jeho nedocenení ze strany místních aktérů, zčásti vysoké finanční náročnosti investičních projektů.

K území Lednicko-valtického areálu neodmyslitelně patří rovněž vína a vinařství, kdy místní vína patří k těm nejlepším. Ochutnávky vín nabízí místní vinaři ve svých sklípčích, ale i ve známém Národním salonu vín, který sídlí v prostorách valtického zámku.

## Účel

Zachování tradic a rozvoj podmínek pro jejich praktické využití v současnosti a v budoucnosti.



**Aktivity**

Bude se jednat primárně o projekty zaměřené na pořádání společenských či kulturních akcí, výstav, soutěží apod. Do tohoto opatření se řadí i projekty zaměřené na propagaci a prezentaci kulturních tradic a hodnot (propagační materiály, publikace, výstavní sítě, muzea apod., včetně rozvoje doprovodné infrastruktury).

## **STRATEGICKÝ CÍL 4: ZACHOVÁNÍ A ZLEPŠENÍ STAVU ŽIVOTNÍHO PROSTŘEDÍ A EKOLOGICKÁ STABILITA KRAJINY**

### **Cílové skupiny**

Obce, jednotlivci a organizace zabývající se péčí o krajinu, obyvatelé Lednicko-valtického areálu, vlastníci a nájemníci budov, provozovatelé zařízení.

### **Zdůvodnění**

S ohledem na skutečnost, že je Lednicko-valtický areál jako významná kulturní krajina zapsán na Seznamu světového kulturního a přírodního dědictví UNESCO je povinností jak státu, tak místního společenství, vedle ochrany kulturních památek, naplnění závazku zabezpečení ochrany, řízení a udržitelného rozvoje při zachování univerzálních hodnot této komponované krajiny. Stabilita tohoto území je však ohrožena klimatickými změnami, mimořádnými projevy počasí a dalšími nežádoucími antropogenními vlivy. Existuje přímá vazba mezi stabilitou a biodiverzitou krajiny a jejím potenciálem pro ekonomické i sociální využití. Je proto nezbytné pokračovat v revitalizaci negativně dotčených součástí krajiny, likvidaci nepovolených skládek, posilování ekologické stability krajiny a jejich ekosystémových funkcí, obnovování vodního režimu krajiny, omezování degradace půd, komplexní obnově a tvorbě stanovišť a podmínek pro výskyt původních druhů, obnově krajinných prvků, zvyšování odolnosti krajiny proti přírodním i antropogenním hrozbám, péči o přírodní dědictví vč. návštěvnické infrastruktury a další.

### **Účel**

Zachování rázu krajiny typicky soustředěnými přírodními, estetickými a krajinnými hodnotami s předpoklady koexistence rekreačních funkcí i přiměřeného hospodářského využití, zachování, případně zvýšení ekologických funkcí krajiny a biodiverzity, zachování a obnova přírodního dědictví a rozvoj podmínek pro jejich udržitelné využití v současnosti a v budoucnosti.

### **Aktivita**

Bude se jednat zejména o projekty (neinvestiční projekty nejsou vyloučeny), zaměřené na zprůchodnění migračních bariér, vytváření, regeneraci či posílení funkčnosti krajinných prvků a struktur, revitalizaci a podporu samovolné renaturace vodních toků a niv, obnovu ekostabilizačních funkcí vodních a na vodu vázaných ekosystémů, zlepšování druhové, věkové a prostorové struktury lesů, realizaci přírodě blízkých opatření cílených na zpomalení povrchového odtoku vody, vodohospodářská opatření cílená na ochranu před záplavami a povodněmi a na zvýšení retenční schopnosti krajiny, protierozní ochranu půdního fondu a adaptaci na změny klimatu, agroenvironmentálně-klimatická opatření, další opatření směřující ke zvýšení odolnosti krajiny proti přírodním a antropogenním hrozbám, péči a prezentaci přírodního dědictví a další.

### **Specifický cíl 4.1: Zlepšit ekologické charakteristiky krajiny a posílit péči o krajinu**

Dílčí cíl 4.1.1: Podpora trvale udržitelného hospodaření v lesích

### **Zdůvodnění**

Lesy tvoří výraznou část tohoto území a šetrné hospodářské využití lesů, které je v souladu se zájmy ochrany přírody a krajiny, lesními hospodářskými plány a osnovami a přispívá současně naplňování mimoprodukčních funkcí lesů. Podporou investic ke zvyšování environmentálních a společenských funkcí lesa roste jeho společenský potenciál.

### **Účel**

Rozvoj podmínek pro zvyšování společenské funkce lesa.

### **Aktivity**

Bude se jednat zejména o projekty zaměřené na zvýšení odolnosti lesních ekosystémů, posílení rekreační funkce lesa, zkvalitnění lesnické infrastruktury.

Dílčí cíl 4.1.2: Podpora zachování krajinného rázu a ochrana přírodní různorodosti

### **Zdůvodnění**

Hlavním záměrem je zachování stávajícího a zejména obnova původního významného krajinného prvku. Krajinnými úpravami dojde k zachování krajinných hodnot a charakteru krajinného rázu, obnově a doplnění charakteristických krajinných znaků a ochraně originálních krajinných prvků a segmentů před negativními zásahy, které by mohly způsobit narušení přírodních hodnot a dochovaného stavu tohoto cenného území. Toto území je v naší zemi ojedinělým příkladem kulturní krajiny, v níž se spojují přírodní a historické skvosty a dílo člověka souzní s respektem k přírodě. V rámci projektu budou například odstraněny zdravotně a druhově nevhodné stromové a keřové dřeviny, budou obnoveny historické aleje podle osvědčeného konceptu zpracovaného zahradními odborníky, s přihlédnutím k potřebám ochrany přírody, proběhnou výsadby stromů, keřů a travino-bylinné vegetace odpovídající stanovištně dané lokalitě a osazení mobiliáři – lavičkami a informačními tabulemi s důležitými historickými a přírodovědnými informacemi. Zachování biologické rozmanitosti se stává nezbytné pro udržení ekologické stability. Každý organismus má vliv na fungování ekosystému a změny ve složení druhů ovlivňují celý ekosystém. Tyto změny jsou způsobeny lidskou činností a velkým vnějším tlakem především ze strany zvýšené rekreace a neudržitelného využívání přírodních zdrojů. Nutné je zaměřit na cenné ekosystémy v LVA a jejich management. Tyto oblasti jsou křehkými ekosystémy závislými na účelných zásadách, splňujících prvky trvale udržitelného rozvoje.

### **Účel**

Ochrana, obnova a řízení území a genofondu. Zachovat stávající přírodní území a obnovovat území již narušená.

### **Aktivity**

Bude se jednat zejména o projekty (investiční projekty nejsou vyloučeny), zaměřené na posouzení nebo zpracování plánů péče a koncepcí pro jednotlivá chráněná území, chráněné památkové zóny či jinak významné krajinné celky, odstraňování starých ekologických zátěží a ekologických škod, prevence před ekologickými škodami v krajině, tvorba krajinoformních programů a opatření, iniciaci a vypracování programů ochrany a obnovy vybraných biotopů a managementu zaměřeného na zachování biotopové a biologické různorodosti kulturní krajiny, iniciaci ochrany výjimečných a památných stromů a dalších krajinných prvků, podporu a rozvoj odborné a systematické péče o genofond na území BR a MAS (např. regionální odrůdy peckovin, vinné révy, vybraných druhů dřevin v lesích, vzácných rostlin a živočichů), podpora obnovy struktury krajiny s cílem zvýšit účinnost protierozních opatření a retenční kapacitu krajiny.

Dílčí cíl 4.1.3: Prevence poškozování krajiny – vzdělání a osvěta, výzkum a monitoring

### **Zdůvodnění**

Tento region je místem pro produkci potravin, zdrojem vody, místem pro rekreaci, těžbu dřeva a mnoho dalších aktivit, nicméně je také místem, kde nacházíme jedinečné a výjimečné ekosystémy s bohatou biodiverzitou. V těchto místech se setkáváme s většími či menšími riziky, které ovlivňují fungování celé oblasti. Místní vzdělávací soustava zejména na úrovni středního ale i vysokého školství má všechny předpoklady stát se významným centrem celoživotního vzdělávání v oborech souvisejících s tvorbou a ochranou krajiny. Zavedením průběžného a pravidelného systému environmentálního vzdělávání, výchovy a osvěty již v mateřských a základních školách budou vyrůstat generace, pro které se stane ekologické chování přirozené a automatické.

## Účel

Pro možné eliminování rizikových faktorů životního prostředí, které mohou mít vliv na zdraví občanů, tradiční činnosti jako je vinařství, snižování biologické rozmanitosti, ztrátu ekologické stability je nutné provádět výzkum a jednotlivé výsledky shromažďovat a aktualizovat pro vytvoření nápravných řešení problémů. Cílem opatření je také vytvořit takový stav, kdy jsou občané, studenti, mládež a široká veřejnost objektivně informováni o stavu a vývoji životního prostředí. Podpoří se tak vztah mezi lidmi a jejich prostředím, jehož základem budou aktivity s charakterem trvale udržitelného rozvoje.

## Aktivita

Bude se jednat primárně o projekty zaměřené na iniciace a koordinace základního přírodovědeckého, socioekonomického a ostatního výzkumu a monitoringu ve spolupráci s vědeckými a výzkumnými ústavami, školami a vědeckými a odbornými pracovníky a založení a aktualizace databází údajů a informací z oblasti výzkumu a monitoringu pro jejich implementaci v praxi na úrovni obcí a managementu krajinných profesí. Dále se bude jednat o projekty zaměřené na místní obyvatele, návštěvníky, školní a studentskou mládež, které podporují osvětu, propagaci a výměnu informací o životním prostředí a trvale udržitelném rozvoji. Věcně se může jednat o iniciaci, koordinaci a tvorbu vzdělávacích kurzů, workshopů, seminářů a dalších aktivit, školení, výcvik a vybavení vybraných skupin obyvatelstva pro kvalifikované a účinné zásahy v případě zvýšeného rizika poškození zdraví obyvatel a návštěvníků regionu vlivem přemnožení nebezpečných druhů organismů.

### Specifický cíl 4.2: Zefektivnit nakládání s energiemi a odpady

Dílčí cíl 4.2.1: Realizace energetických úspor

#### Zdůvodnění

Na území bylo realizováno mnoho projektů zaměřených na dosahování energetických úspor, které většinou směřovaly na zateplování a zlepšování tepelně-technických a klimatických vlastností budov. Je účelné podporovat i tento typ projektů, který je vhodné doplnit o další aktivity zaměřené na výměnu tepelných zdrojů, nízkoenergetickou výstavbu, využívání energeticky i materiálově úspornějších technologií a postupů. Může se jednat např. o udržitelnou spotřebu a výrobu, čistší produkci apod. Nepřehlédnutelným efektem těchto opatření je zvýšení kvality stavu jednotlivých složek životního prostředí.

## Účel

Snížení energetické a materiálové náročnosti produkce a spotřeby.

## Aktivita

Bude se jednat zejména o projekty, zaměřené na zlepšování tepelně-technických a klimatických vlastností budov (včetně rekuperace), nízkoenergetickou výstavbu a modernizaci technologií vedoucí ke snížení spotřeby energie a zdrojů (elektrické energie, paliv, vody, dalších materiálových zdrojů), např. o výměnu tepelných zdrojů, včetně kotlů v domácnostech, výměnu spotřebičů a další.

Dílčí cíl 4.2.2: Zlepšení odpadového hospodářství

#### Zdůvodnění

Biologicky rozložitelný odpad zažívá svou renesanci a začíná být velmi ceněným zdrojem v zemědělství i v domácnostech. Toto opatření se zaměřuje na rozšíření možností nakládání s biologicky rozložitelným odpadem, integraci jeho sběru a možného zpracování do systému nakládání s komunálním odpadem a na jeho druhotné využití. Ve většině obcí v územní působnosti MAS Lednicko-valtický areál, z.s., je dostatečně vyvinutý systém nakládání s odpady v základním rozsahu sběru smíšeného komunálního odpadu a oddělených složek (sklo, plast, papír). Velkoobjemový, nebezpečný a další odpad lze shromažďovat na sběrných dvorech či sběrných místech. Toto opatření se bude zaměřovat

také na dotřídování a zpracování odpadu a na další opatření zaměřená na zefektivnění odpadového hospodářství.

### **Účel**

Zvýšení materiálového využití biologicky rozložitelného odpadu. Snížení objemu směsného komunálního odpadu a počtu nepovolených skládek.

### **Aktivita**

Bude se jednat zejména o projekty zaměřené na podporu využívání biologicky rozložitelného odpadu v domácnostech a u zdrojů, na vytváření a optimalizaci systémů odděleného sběru bioodpadů a na jejich navazující zpracování a využití, doplnění systému odděleného sběru, podporu třídění v domácnostech, optimalizaci systému odpadového hospodářství směrem k obyvatelům, osvětu a výchovu.

## STRATEGICKÝ CÍL 5: SPOLUPRÁCE MEZI MÍSTNÍMI AKTÉRY

### Specifický cíl 5.1: Vytvořit podmínky pro spolupráci místních aktérů

Dílčí cíl 5.1.1: Setkávání a spolupráce subjektů v rámci MAS

#### Zdůvodnění

Zapojování veřejnosti a partnerů do plánování a rozhodování přináší řadu pozitiv spojených s nalézáním efektivních řešení stávajících problémů a zdrojů pro jejich realizaci. Právě místní akční skupiny (a to s ohledem na princip jejich fungování, který je postaven na partnerství mezi soukromým a veřejným sektorem) by měli být subjekty, které pomáhají se šířením praxe komunitního plánování a partnerství a mohou v mnoha ohledech sloužit jako možní facilitátoři při rozhodování. Cílem setkávání subjektů v rámci místních akčních skupin by měla být vzájemná koordinace, realizace a podpora společných projektů, a to i těch aktivit, které přímo nevycházejí z této strategie. Další významnou oblastí je i šíření příkladů dobré praxe a podstatné poradenství u inovativních projektů v různých oblastech rozvoje.

#### Účel

Šíření praxe zapojování veřejnosti a partnerů do plánování a rozhodování. Zvýšení informovanosti místních aktérů u inovativních projektů.

#### Aktivita

Bude se jednat primárně o projekty zaměřené na setkávání obyvatel, zástupců obcí, soukromých podnikatelských nebo neziskových organizací za účelem plánování a rozhodování o projektech či strategiích, šíření příkladů dobré praxe, poradenství, vzdělávání, výchovu a osvětu v této oblasti, rozvoj lidských zdrojů, výměnu zkušeností (workshopy, přednášky, semináře, exkurze) apod.

Dílčí cíl 5.1.2: Setkávání a spolupráce s jinými MAS, dobrovolnými svazky obcí a ORP Břeclav

#### Zdůvodnění

Počátky spolupráce v regionu sahají již do druhé poloviny devadesátých let minulého století, kdy vznikaly první svazky obcí a objevovaly se první projekty založené na spolupráci veřejného, soukromého podnikatelského a neziskového sektoru. Vzájemná spolupráce všech klíčových aktérů v území je vhodným prostředkem pro vyřešení řady významných problémů a potřeb území. Geografická poloha MAS Lednicko-valtický areál, z.s., v jihovýchodním cípu Česka přímo na hranici s Rakouskem a v blízkosti hranice se Slovenskem, ji předurčuje k projektům příhraniční spolupráce v mnoha oblastech.

Bezpečnost, dle zákona o obecní policii, je v současné době zajišťovaná buď částečně malým počtem strážníků obecní policie, na které obce nemají dostatek prostředků, nebo není zajišťovaná vůbec. Přijetím myšlenky spolupráce v otázce bezpečnosti s ostatními obcemi a zlepšením meziobecní spolupráce lze dosáhnout koordinace a pokrytí území obcí v území MAS deštníkem typu metropolitního zajišťování bezpečnosti z centra. V našem případě z města Břeclavi, které disponuje moderně řízeným a materiálně dostatečně vybaveným sborem městské policie. Tato vyvíjí s úspěchem i činnosti v segmentu sociálně vyloučených skupin, či aktivně pracuje se skupinami seniorů v rámci preventivně-bezpečnostních programů.

#### Účel

Rozvoj spolupráce s místními akčními skupinami, dobrovolnými svazky obcí i příhraničními regiony, vzájemná výměna zkušeností a realizace společných projektů. Vytváření a propagace modelů správného (udržitelného) hospodaření s přírodními zdroji. Podporovat modely efektivní koordinace hlavních zájmů v Lednicko-valtickém areálu za účelem udržitelného rozvoje krajinné památky zapsané na Seznamu světového dědictví.

### **Aktivita**

Bude se jednat primárně o projekty zaměřené na setkávání obyvatel, zástupců obcí, soukromých podnikatelských nebo neziskových organizací a vytváření efektivních institutů na principu vyžádané potřeby „zdola“, které účelně, mezioborově a pro obyvatelstvo srozumitelně propojí principy územního plánování, ochrany, řízení za účelem plánování a rozhodování o projektech či strategiích, s využitím šíření příkladů dobré praxe, poradenství, vzdělávání, výchovu a osvětu v této oblasti, podporou rozvoje lidských zdrojů, výměnou zkušeností (workshopy, přednášky, semináře, exkurze) apod. za účelem udržitelného rozvoje regionu.

### **Specifický cíl 5.2: Vytvořit podmínky pro koordinaci při realizaci nových projektů**

Dílčí cíl 5.2.1: Tvorba koncepčních dokumentů

#### **Zdůvodnění opatření**

Předpokladem úspěšného územního rozvoje jsou jasné a předvídatelné rámce definované v plánovací dokumentaci. Většina obcí má zpracován nový územní plán, značná část z nich však postrádá navažující regulační, ale též havarijní a protipovodňové plány a plány ochrany zdraví obyvatelstva při nebezpečí kalamitního přemnožení organismů. Komplikované vazby mezi existujícími plány či jejich naprostá absence na místní úrovni komplikují rozhodování také na hierarchicky vyšších územních úrovních: ve svazcích obcí a v místní akční skupině.

#### **Účel**

Doplnění chybějících součástí soustavy plánovací dokumentace a posílení kultury plánování.

#### **Aktivita**

Bude se jednat o projekty, zaměřené na doplnění chybějících součástí soustavy dokumentace územního, strategického, havarijního, protipovodňového plánování, vzájemné provázání těchto součástí do podoby integrovaných soustav plánů, vytváření modelů správného hospodaření, ochrany a řízení v krajině a udržitelného rozvoje. Volba jednotlivých aktivit bude velmi záviset na schválení zásad územního rozvoje a krajského územního plánu Jihomoravského kraje, které jsou pro realizaci tohoto opatření významné.

#### 4.4 Vazby na horizontální témata

Tato kapitola přináší přehled vlivu strategie na horizontální témata. Celkově lze vliv strategie na horizontální témata chápat jako neutrální až pozitivní, strategie nemá negativní dopady na horizontální témata. Celá strategie je koncipována v duchu udržitelného rozvoje a všechny specifické cíle mají pozitivní až neutrální vliv. Vliv strategie na rovnost mužů a žen je neutrální. Strategie má neutrální až pozitivní vliv na rovné příležitosti a nediskriminaci. Pozitivní vliv mají zejména specifické cíle 1.1, 2.4, 2.5.

Tabulka 12: Vliv dílčích cílů strategie na horizontální témata

	Rovnost mužů a žen	Podpora rovných příležitostí a nediskriminace	Udržitelný rozvoj
<b>SC 1: ZVÝŠENÍ KONKURENCESCHOPNOSTI MÍSTNÍCH PODNIKATELŮ</b>			
Dílčí cíl 1.1.1: Přístup k zaměstnání	neutrální	pozitivní	neutrální
Dílčí cíl 1.1.2: Sladování rodinného a profesního života	neutrální	pozitivní	neutrální
Dílčí cíl 1.1.3: Podpora zaměstnanosti sociálně vyloučených osob	neutrální	pozitivní	neutrální
Dílčí cíl 1.2.1: Místní zemědělská produkce	neutrální	neutrální	pozitivní
Dílčí cíl 1.2.2: Místní nezemědělská produkce	neutrální	neutrální	pozitivní
Dílčí cíl 1.3.1: Spolupráce škol a podnikatelů za účelem rozvoje klíčových kompetencí	neutrální	pozitivní	neutrální
Dílčí cíl 1.4.1: Podnikatelské prostředí	neutrální	pozitivní	neutrální
Dílčí cíl 1.5.1: Marketing a organizace cestovního ruchu	neutrální	neutrální	pozitivní
<b>SC 2: ZVÝŠIT SPOKOJENOST MÍSTNÍCH OBYVATEL S ŽIVOTNÍMI PODMÍNKAMI A S KVALITOU ŽIVOTA</b>			
Dílčí cíl 2.1.1: Zlepšit dopravní dostupnost a bezpečnost dopravy	neutrální	neutrální	pozitivní
Dílčí cíl 2.1.2: Obnova a oživení veřejných prostranství a zlepšování vzhledu obcí	neutrální	neutrální	pozitivní
Dílčí cíl 2.2.1: Vzdělávací infrastruktura	neutrální	neutrální	pozitivní
Dílčí cíl 2.3.1: Podpora volnočasových aktivit	neutrální	neutrální	pozitivní
Dílčí cíl 2.3.2: Budování/rekonstrukce infrastruktury pro volný čas	neutrální	neutrální	pozitivní
Dílčí cíl 2.4.1: Rozvoj sociálních služeb	neutrální	pozitivní	neutrální
Dílčí cíl 2.4.2: Sociální inkluze a sociální bydlení	neutrální	pozitivní	pozitivní
Dílčí cíl 2.5.1: Vzdělávací aktivity pro seniory	neutrální	pozitivní	pozitivní
<b>SC 3: ZACHOVÁNÍ KULTURNÍHO DĚDICTVÍ</b>			



	<b>Rovnost mužů a žen</b>	<b>Podpora rovných příležitostí a nediskriminace</b>	<b>Udržitelný rozvoj</b>
Dílčí cíl 3.1.1: Ochrana památek UNESCO	neutrální	neutrální	pozitivní
Dílčí cíl 3.1.2: Vzdělávání a osvěta	neutrální	neutrální	pozitivní
Dílčí cíl 3.2.1: Podpora pořádání kulturních akcí	neutrální	neutrální	pozitivní
<b>SC 4: ZACHOVÁNÍ A ZLEPŠENÍ STAVU ŽIVOTNÍHO PROSTŘEDÍ A EKOLOGICKÁ STABILITA KRAJINY</b>			
Dílčí cíl 4.1.1: Podpora trvale udržitelného hospodaření v lesích	neutrální	neutrální	pozitivní
Dílčí cíl 4.1.2: Podpora pro zachování krajinného rázu a ochrana přírodní různorodosti	neutrální	neutrální	pozitivní
Dílčí cíl 4.1.3: Prevence poškozování krajiny – vzdělání a osvěta, výzkum a monitoring	neutrální	neutrální	pozitivní
Dílčí cíl 4.2.1: Realizace energetických úspor	neutrální	neutrální	pozitivní
Dílčí cíl 4.2.2: Zlepšení odpadového hospodářství	neutrální	neutrální	pozitivní
<b>SC 5: SPOLUPRÁCE MEZI MÍSTNÍMI AKTÉRY</b>			
Dílčí cíl 5.1.1: Setkávání a spolupráce subjektů v rámci MAS	neutrální	neutrální	pozitivní
Dílčí cíl 5.1.2: Setkávání a spolupráce s jinými MAS, dobrovolnými svazky obcí i v ORP Břeclav	neutrální	neutrální	pozitivní
Dílčí cíl 5.2.1: Tvorba koncepčních dokumentů	neutrální	neutrální	pozitivní

Z hlediska PRV budou v rámci horizontálních témat posuzovány i specifická témata – klima, inovace a životní prostředí. Jednou z oblastí rozvoje je Příroda a krajina. Součástí této oblasti jsou cíle, jejichž naplněním chce strategie MAS Lednicko-valtický areál, z.s. přispět ke kvalitnější péči o životní prostředí a udržet ekologickou stabilitu krajiny. Lze tedy říci, že z hlediska specifického tématu klima a životní prostředí má tato strategie pozitivní vliv. Implementační součástí strategie CLLD jsou také inovativní rysy, které jsou realizovány napříč oblastmi rozvoje území. Z tohoto důvodu lze říci, že SCLLD má pozitivní vliv i na specifické téma inovace.

#### 4.5 Návaznost na strategické dokumenty

Pro vhodné nastavení strategické části SCLLD MAS Lednicko-valtický areál, z.s., je důležité, aby byla provázána s dalšími strategickými dokumenty týkajícími se území MAS (na národní úrovni, krajské úrovni, lokální a subregionální úrovni).

##### Národní úroveň

Základní dokument regionální politiky České republiky pro příští léta představuje Strategie regionálního rozvoje ČR pro období 2014-2020. Globálním cílem Strategie regionálního rozvoje ČR je zajistit dynamický vyvážený rozvoj území České republiky se zřetelem na kvalitu života a životního prostředí,

příspěvek ke snižování regionálních rozdílů a zároveň umožnit využití místního potenciálu pro posílení konkurenceschopnosti jednotlivých územně správních celků.

Strategie stanovuje 4 základní cíle:

- 1) podpořit zvyšování konkurenceschopnosti a využití ekonomického potenciálu regionů;
- 2) zmírnit prohlubování negativních regionálních rozdílů;
- 3) posílit environmentální udržitelnost;
- 4) optimalizovat institucionální rámec pro rozvoj regionů.

Strategie MAS Lednicko-valtický areál, z.s., není v rozporu s těmito cíli, naopak snaží se realizací své strategie na území k naplnění těchto cílů přispět.

Při formulaci návrhové části strategie byly respektovány následující koncepční a tematicky zaměřené rozvojové dokumenty na národní úrovni:

- Národní program reforem ČR 2014;
- Dopravní politika ČR pro období 2014–2020 s výhledem do roku 2050;
- Národní strategie rozvoje cyklistické dopravy České republiky pro léta 2013–2020;
- Národní strategie bezpečnosti silničního provozu 2011–2020;
- Koncepce podpory malých a středních podnikatelů na období let 2014–2020;
- Koncepce památkové péče v České republice na léta 2011–2016;
- Státní politika životního prostředí České republiky 2012–2020;
- Strategie podpory využití potenciálu kulturního dědictví v kontextu politiky soudržnosti 2014+;
- Strategie vzdělávací politiky České republiky do roku 2020;
- Strategie pro růst – české zemědělství a potravinářství v rámci společné zemědělské politiky EU po roce 2013;
- Strategie politiky zaměstnanosti do roku 2020;
- Strategie sociálního začleňování 2014–2020;
- Národní strategie podporující pozitivní stárnutí pro období let 2013 až 2017;
- Strategický rámec rozvoje veřejné správy české republiky pro období 2014–2020;

Strategie CLLD MAS Lednicko-valtický areál, z.s. není v zásadním rozporu s těmito dokumenty.

### **Krajská a regionální úroveň**

Při zpracování strategie MAS Lednicko-valtický areál, z.s., byla zohledněna Strategie rozvoje Jihomoravského kraje 2006-2016 a z Aktualizace strategické vize Strategie rozvoje Jihomoravského kraje 2020.

Tyto strategie definují čtyři globální strategické cíle:

- Zvýšit konkurenceschopnost regionální ekonomiky v evropském a globálním měřítku prostřednictvím rozvoje znalostní ekonomiky v klíčových/strategických odvětvích kraje, vysoké atraktivity regionu pro zahraniční investice a fungujícího segmentu malých a středních firem;
- Zkvalitněním poskytovaných veřejných služeb vytvořit podmínky pro rozvoj všech skupin obyvatel;
- Vybudovat kvalitní, dostatečně kapacitní a dlouhodobě udržitelnou páteřní dopravní a technickou infrastrukturu kraje;
- Stabilizovat znevýhodněné části kraje z hlediska jejich vybavenosti, ekonomického a sociálního rozvoje a využití krajiny.

Zaměření a cíle strategie MAS Lednicko-valtický areál, z.s. nejsou v rozporu se zaměřením a globálními cíli Strategie rozvoje Jihomoravského kraje 2006-2016 a z Aktualizací strategické vize Strategie rozvoje Jihomoravského kraje 2020.

Dalšími dokumenty, které byly zohledněny při tvorbě strategie CLLD MAS Lednicko-valtický areál, z.s., jsou:

- Integrovaný plán rozvoje znevýhodněných území JMK;

- Regionální inovační strategie Jihomoravského kraje 2014-2020;
- Střednědobý plán rozvoje sociálních služeb v Jihomoravském kraji na období 2015–2017;
- Dlouhodobý záměr vzdělávání a rozvoje vzdělávací soustavy Jihomoravského kraje (2012) po změně v dubnu 2014;
- Strategie romské integrace v Jihomoravském kraji 2014-18;
- Koncepte rodinné politiky na období 2015-2019;
- Koncepte rozvoje cyklistiky v Jihomoravském kraji na období 2015–2023;
- Management plán Lednicko-valtického areálu;
- Akční plán Biosférické rezervace Dolní Morava, o. p. s.

Strategie CLLD MAS Lednicko-valtický areál, z.s. není v zásadním rozporu s těmito dokumenty.

### Lokální a subregionální úroveň

Soulad s dokumenty zaměřujícími se na rozvoj jednotlivých obcí nebo mikroregionů je zajištěn prostřednictvím způsobu tvorby strategie MAS Lednicko-valtický areál, z.s., je postaven na úzké komunikaci se zástupci měst a obcí regionu. Potřeby obcí i dobrovolného svazku byly v rámci komunitního projednávání promítnuty do analytické i strategické části strategie. Nejvíce zohledňovaným dokumentem byla Strategie mikroregionu Lednicko-valtického areálu (dnes DSO LVA), který byl zpracován v roce 1999. V té době se mikroregion skládal z těchto obcí: Břeclav, Bulhary, Hlohovec, Lanžhot, Lednice, Podivín, Sedlec, Valtice. A také aktualizací tohoto dokumentu z roku 2009 - Aktualizace Strategie mikroregionu Lednicko-valtického areálu. Aktualizovaná rozvojová strategie aktualizuje faktografickou část, zaměřuje se cíleněji na společné rozvojové aktivity obcí, byla sestavena ve velmi úzké spolupráci s jednotlivými starosty obcí. Nejvyšší prioritu zde získávají ty projekty, které mají řešit rozvojové potřeby největší části mikroregionu v souladu s principem posílení konkurenceschopnosti regionu jako celku.

Specifické cíle a opatření strategie MAS Lednicko-valtický areál, z.s., nejsou svým zaměřením v rozporu s územními plány a strategickými dokumenty obcí a svazků obcí.

## 4.6 Monitorovací indikátory

Monitorovací indikátory pro jednotlivé programové rámce, včetně vstupních a cílových hodnot jsou uvedeny v kap. 4.11 a v příloze Finanční plán a indikátory pro programové rámce.

Objasnění vazeb výstupových a výsledkových indikátorů na programy je znázorněno v následující tabulce.

Tabulka 13: Monitorovací indikátory

Indikátory			Programový rámec		
Výstupové indikátory			OPZ	IROP	PRV
Č. dle NČI	Název	Měrná jednotka			
1 02 13	Počet sociálních podniků vzniklých díky podpoře	Organizace	x		
5 00 01	Kapacita podpořených zařízení péče o děti nebo vzdělávací zařízení	Osoby	x		

5 01 00	Počet podpořených zařízení péče o děti předškolního věku	Zařízení	x		
5 01 05	Počet zaměstnavatelů, kteří podporují flexibilní formy práce	Podniky	x		
6 00 00	Celkový počet účastníků	Osoby	x		
6 70 01	Kapacita podpořených služeb	Místa	x		
5 00 00	Počet podpořených vzdělávacích zařízení	Zařízení		x	
5 00 01	Kapacita podporovaných zařízení péče o dítě nebo vzdělávacích zařízení	Osoby		x	
5 54 01	Počet podpořených zázemí pro služby a sociální práci	Zázemí		x	
5 54 02	Počet poskytovaných druhů sociálních služeb	Služby		x	
7 50 01	Počet realizací vedoucích ke zvýšení bezpečnosti v dopravě	Realizace		x	
7 62 00	Délka rekonstruovaných cyklostezek a cyklotras	Km		x	
9 05 01	Počet revitalizovaných památkových objektů	Objekty		x	
9 10 06	Zvýšení očekávaného počtu návštěv podporovaných kulturních a přírodních památek	Návštěvy/rok		x	
9 23 01	Počet účastníků vzdělávání (týká se pouze vzdělávacích akcí)	Osoby			x
9 25 01	Celkové veřejné výdaje	EUR			x
9 27 02	Počet podpořených akcí/operací	Akce			x
9 30 01	Celková plocha	ha			x
9 37 01	Počet podpořených podniků/příjemců	Příjemci			x
<b>Výsledkové indikátory</b>			<b>OPZ</b>	<b>IROP</b>	<b>PRV</b>
1 02 11	Počet sociálních podniků vzniklých díky podpoře, které fungují i po skončení podpory	Organizace	x		
5 01 10	Počet osob využívajících zařízení péče o děti předškolního věku	Osoby	x		
5 01 20	Počet osob využívajících zařízení péče o děti ve věku do 3 let	Osoby	x		
5 01 30	Počet osob pracujících v rámci flexibilních forem práce	Osoby	x		
6 27 00	Účastníci zaměstnaní po skončení své účasti včetně OSVČ	Osoby	x		
6 28 00	Znevýhodnění účastníci, kteří po ukončení své účasti hledají zaměstnání, jsou v procesu vzdělávání/odborné přípravy, rozšiřují si kvalifikaci nebo	Osoby	x		

	jsou zaměstnaní, a to i OSVČ				
6 29 00	Účastníci zaměstnaní 6 měsíců po ukončení své účasti, včetně OSVČ	Osoby	x		
6 31 00	Účastníci ve věku nad 54 let zaměstnaní 6 měsíců po ukončení své účasti, včetně OSVČ	Osoby	x		
6 32 00	Znevýhodnění účastníci ve věku nad 54 let zaměstnaní 6 měsíců po ukončení své účasti, včetně OSVČ	Osoby	x		
6 70 10	Využívání podpořených služeb	Osoby	x		
6 73 10	Bývalí účastníci projektů, u nichž intervence formou sociální práce naplnila účel	Osoby	x		
6 73 15	Bývalí účastníci projektů v oblasti sociálních služeb, u nichž služba splnila svůj účel	Osoby	x		
5 00 20	Podíl tříletých dětí umístěných v předškolním zařízení	%		x	
5 00 30	Podíl osob předčasně opouštějících vzdělávací systém	%		x	
5 01 20	Počet osob využívajících zařízení péče o děti ve věku do 3 let	Osoby		x	
6 75 10	Kapacita služeb a sociální práce	Klienti		x	
7 51 20	Podíl veřejné osobní dopravy na celkových výkonech v osobní dopravě	%		x	
7 63 10	Podíl cyklistiky na přepravních výkonech	%		x	
9 10 10	Počet návštěv kulturních památek a paměťových institucí zpřístupněných za vstupné	Návštěvy/rok		x	
9 20 30	Celkový počet vyškolených účastníků podle čl. 14 Nařízení EU č. 1305/2013	Vzdělávací akce			x
9 43 01	Celková délka cest zajišťující zpřístupnění pozemků, zvýšení prostupnosti krajiny a její diverzifikaci	Km			x
9 48 00	Pracovní místa vytvořená v rámci podpořených projektů	(FTE)			x

## 4.7 Integroční prvky

Celé území MAS Lednicko-valtický areál, z.s. je v tomto dokumentu chápáno jako vzájemně provázaný celek, neustále se vyvíjející živý organismus složený ze zástupců soukromého a veřejného sektoru. Mezi těmito jednotlivými aktéry hledá tato strategie body společného zájmu a na základě toho také stanovuje hlavní směry rozvoje.

Vnitřní integrity strategie bylo dosaženo koncentrací na identifikované problémy. Ačkoli se strategie člení na priority, specifické cíle a opatření, nejde o nic více než manažerské zjednodušení složité problematiky plánování. Je zřejmé, že mezi jednotlivými opatřeními existuje nespočet pozitivních a negativních zpětných vazeb. Jejich existence není pouze faktem, ale předpokladem pro dosažení stanovených strategických cílů na bázi synergického spolupůsobení jednotlivých aktivit různých aktérů působících ve prospěch rozvoje regionu. Výslednou strategií se táhne několik integrovaných témat, vycházejících ze základní vize, která průřezově zasahuje jednotlivé priority, specifické cíle a opatření. Velmi silné vazby jsou hodnoceny 3 body, existující vazby 1 bodem a zanedbatelné vazby 0 body.

Tabulka 14: Vzájemné vazby jednotlivých specifických cílů

	1.1	1.2	1.3	1.4	1.5	2.1	2.2	2.3	2.4	2.5	3.1	3.2	4.1	4.2	5.1	5.2
1.1		3	3	3	0	1	3	0	1	1	0	1	1	1	1	1
1.2	3		3	3	1	1	3	0	0	1	0	1	3	1	1	1
1.3	3	3		3	0	1	1	0	0	1	0	0	1	1	1	1
1.4	3	3	3		1	1	1	0	0	0	0	0	1	1	1	1
1.5	0	1	0	1		3	0	3	0	0	3	3	3	1	1	1
2.1	1	1	1	1	3		0	1	0	0	1	0	1	1	1	1
2.2	3	3	1	1	0	0		3	1	3	1	0	1	0	1	1
2.3	0	0	0	0	3	1	3		1	3	0	0	1	1	1	1
2.4	1	0	0	0	0	0	1	1		1	0	0	0	1	1	1
2.5	1	1	1	0	0	0	3	3	1		1	1	1	0	1	1
3.1	0	0	0	0	3	1	1	0	0	1		3	3	3	1	1
3.2	1	1	0	0	3	0	0	0	0	1	3		0	0	1	1
4.1	1	3	1	1	3	1	1	1	0	1	3	0		3	1	1
4.2	1	1	1	1	1	1	0	1	1	0	3	0	3		1	1
5.1	1	1	1	1	1	1	1	1	1	1	1	1	1	1		3
5.2	1	1	1	1	1	1	1	1	1	1	1	1	1	1	3	

Důležitým prvkem realizace SCLLD jsou aktivity či principy, jejichž účelem je integrace rozvojového potenciálu MAS (lidského, finančního, materiálního, organizačního) za účelem naplňování cílů tohoto dokumentu. Prvky, které utvářejí integrující rysy strategie a jsou zároveň nástrojem pro naplnění cílů a vize SCLLD, nejvýznamnější jsou následující:

### Komunitní plánování:

Jedná se o integrační prvek, který je průřezový všemi rozvojovými oblastmi strategie. Každý z projektů SCLLD bude hodnocen nejenom z obsahového a formálního hlediska, ale bude se hodnotit propojenost projektů (např. řešící více problémů a potřeb, s komplexním řešením a navazující/propojující další aktivity), jakož i počet subjektů či jednotlivců, kteří se do plánování nebo realizace projektů zapojily.

### Vytvoření společné marketingové strategie:

Smyslem tohoto integračního prvku je vytvoření jednotné a koordinované propagace cestovního ruchu. Účelem tohoto integračního prvku je:

- najít ústřední téma (témata) propagace území;

- vytvořit integrované balíčky cestovního ruchu;
- koordinovat jednotlivé aktivity v rámci cestovního ruchu;
- zajistit činnost destinačního managementu cestovního ruchu.

Výstupem tohoto integračního prvku bude jednotný systém podpory a propagace území v rámci cestovního ruchu.

#### 4.8 Inovativní prvky

Základem této strategie je inovativní přístup a hledání nových řešení. Inovativní rysy nacházíme ve všech oblastech a prioritách. Strategie klade důraz na uplatňování inovací tam, kde dávají smysl, přinášejí úspory zdrojů (nejen finančních) a efektivní řešení problémů a napomáhají zajistit udržitelnost dopadů strategie. Ve strategii se setkáváme na jedné straně s přírůstkovými i radikálními inovacemi, na druhé straně s inovacemi produktovými, organizačními, procesními apod. Při tvorbě strategie byl kladen důraz na takové inovace, které umožní dlouhodobý udržitelný rozvoj území s využitím jeho vnitřních zdrojů a potenciálů. Tento postoj k plánování je sám o sobě inovativní. Určité rysy inovativnosti přináší i nastavení implementace strategie (způsob hodnocení, realizace vlastních projektů MAS atd.).

Inovační povaha z všeobecně vnímaného pohledu jejího vzniku a poslání spočívá v následujících skutečnostech:

- samotné metodě komplexní koordinace aktivit v území, která ve funkční podobě v území chyběla a komunitním zpracováním této strategie;
- rozdělení dotačních prostředků určených na rozvoj území, kdy bude rozhodováno se znalostí podmínek přímo v místě určení, při respektování okolí a jednotlivých odlišností na úrovni obcí – tzv. „zdola nahoru“;
- využívání metod vzájemně kombinujících lidské a finanční zdroje doposud málo spolupracujících podnikatelských, veřejných a neziskových subjektů vedoucí k efektivnímu využití lidského a i ekonomického potenciálu daného území;
- samotné organizaci – tj. místní akční skupině, která plánovaně a cíleně sdružila všechny nezávislé subjekty ze všech rozhodujících oblastí;
- netradičním způsobu zapojování veřejnosti do řízení rozhodovacích procesů o všech otázkách rozvoje života v oblasti.

Inovace jsou uplatnitelné při naplňování všech strategických cílů ve všech strategických oblastech a většina opatření s inovacemi počítá a preferuje je. Při realizaci této strategie bude u jednotlivých předkládaných projektů kladen důraz na jejich inovativnost.

Inovativních prvků lze nalézt v předkládané strategii mnohem více, za všechny ještě jmenujme větší zapojení skupin seniorů do veřejného života a spolupráci se samosprávnými orgány obcí jako výměnu za provozování klubů seniorů obcemi. Velmi inovativním prvkem se rovněž jeví koordinace marketingu a odbytu malých vinařů, pomocí zřízení profesionálního odbytového centra, či v případě úspěchu center.

#### 4.9 Zajištění udržitelnosti

Zajištění udržitelnosti rozvoje území MAS souvisí s vytyčenou strategickou vizí, jako jedné s os strategie. Díky této strategii bude možné udržet region kompaktní s dobře fungujícím managementem, který zajistí dlouhodobou prosperitu vedoucí ke zvyšování kvality života v regionu. Tento postup zároveň napomůže dlouhodobé konkurenceschopnosti území nejen v rámci České republiky, ale v rámci celého středoevropského prostoru.

Dalším pilířem udržitelnosti je investice do místních obyvatel, zejména podpora vnímání jejich identity, vzdělávání, politiky zaměstnanosti a volného času. Strategie se rovněž věnuje péči o krajinu v regionu. Tady se zaměřuje na obnovu, tvorbu a údržbu krajinných prvků a struktur, zejména na ty, které slouží protierozní a protipovodňové ochraně. Opatření se dále věnuje revitalizaci zanedbaných pozemků a eliminaci nepůvodních druhů. Pro interakci s návštěvníky by měla sloužit informační a vyhlídková místa, budovaná se základní strukturou v místech „genia loci“ každé obce, v blízkosti vinic, které jsou historicky na vyvýšených místech.

Udržitelnost bude rovněž zajištěná a zároveň v souladu s novou koncepcí Mze, která bude podporovat znovuzavedení plodin s vysokou mírou přidané hodnoty na pole v Česku.

#### **4.10 Akční plán**

Strategie byla zpracovávána s vědomím toho, že její cíle budou naplňovány realizací dílčích aktivit, z nichž většina bude mít charakter projektů. Dosažení cílů strategie závisí na realizaci a vzájemné souvztáhnosti (obsahově i časově) jednotlivých projektů. Realizace bude vyžadovat nemalé výdaje, které bude třeba získávat z různých zdrojů, počínaje vlastními zdroji zejména obcí a podnikatelských subjektů, přes úvěrové zdroje až po dotační a nadační fondy. To všechno vyžaduje koordinaci i důsledné řízení a monitoring. Za tímto účelem jsou vytvářeny podrobné plány realizace strategie neboli akční plány.

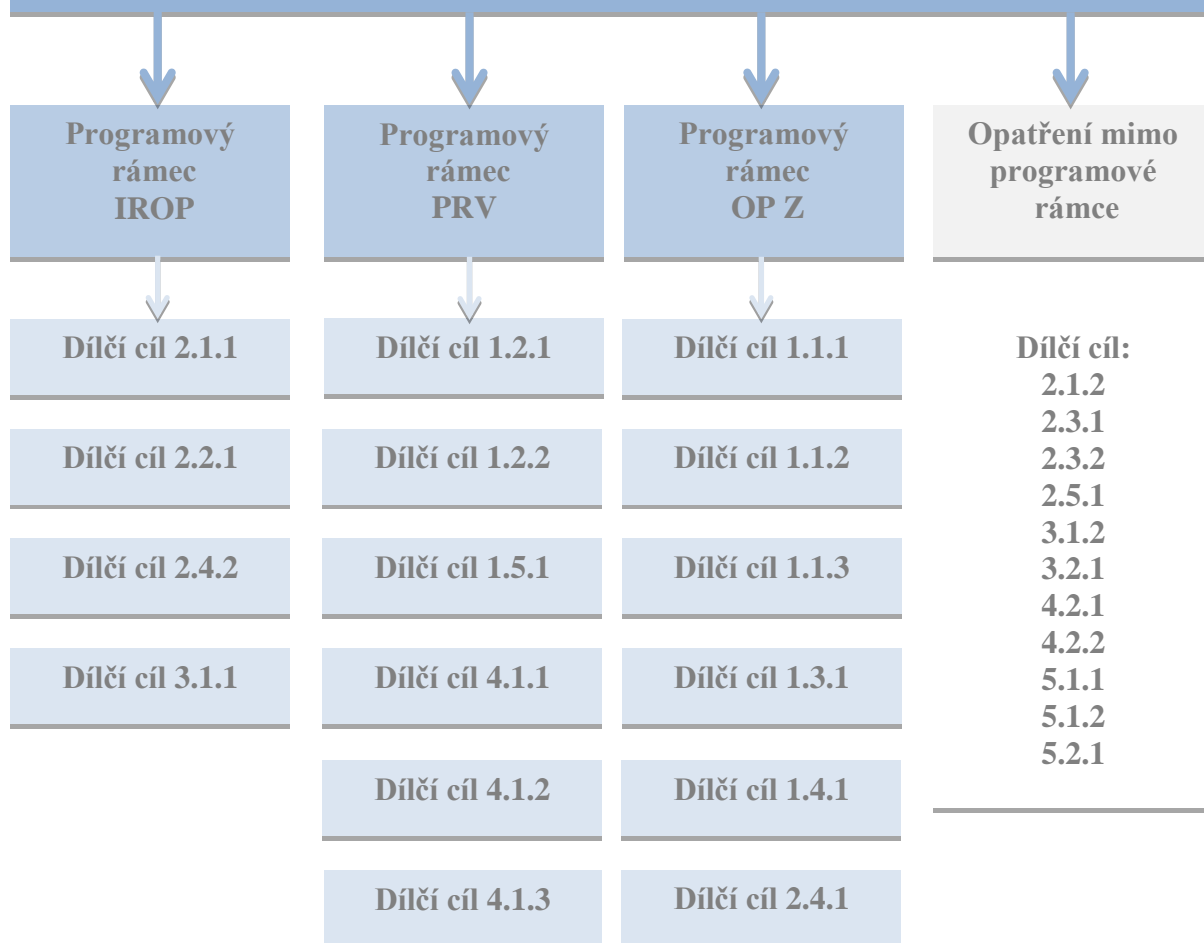
V rámci tohoto dokumentu je blíže popsán akční plán zaměřený na využití integrovaného nástroje komunitně vedeného místního rozvoje ve vybraných programech v programovém období 2014–2020. Projekty realizované prostřednictvím tohoto akčního plánu jsou označovány jako integrované projekty.

Tento akční plán je tvořen programovými rámci k následujícím programům:

- Operační program Zaměstnanost (dále také „OPZ“).
- Integrovaný regionální operační program (dále také „IROP“).
- Program rozvoje venkova (dále také „PRV“).



## SCLLD MAS Lednicko-valtický areál, z.s.



#### 4.10.1 Programový rámec Operačního programu Zaměstnanost

Programový rámec Operačního programu Zaměstnanost vychází z předpokládané alokace ve výši 17 823 tis. Kč a je tvořen čtyřmi opatřeními, která budou z této alokace financována. Pomocí tohoto programového rámce by mělo docházet ke zmírnění slabých stránek území, kterými jsou nezaměstnanost, její negativní struktura a nedostatek pracovních příležitostí pro osoby se znevýhodněním na jedné straně a nedostatek kvalifikovaných a motivovaných pracovních sil na druhé straně. Programový rámec by měl rovněž přispět k lepší reakci na identifikovaná ohrožení: růst rozdílů v životní úrovni a sociální vyloučení osob se sociálním či zdravotním znevýhodněním a změny v životním stylu a nárůst sociopatogenních jevů (konflikty, závislosti, kriminalita apod.).

Programový rámec se skládá ze čtyř opatření:

- 1) 1.1 Odstranění bariér přístupu k zaměstnání
- 2) 1.2 Prorodinná opatření
- 3) 1.3 Rozvoj sociálních služeb
- 4) 1.4 Podpora zaměstnanosti sociálně vyloučených osob

Opatření č. 1		Odstranění bariér přístupu k zaměstnání
Specifický cíl SCLLD		1.1 Zlepšit příležitosti pro zvýšení zaměstnanosti, včetně uplatnění znevýhodněných skupin obyvatelstva na trhu práce 1.3 Zlepšit podmínky pro uplatnitelnost absolventů a zvýšit provázanost škol a podnikatelů 1.4 Zlepšení podmínek pro podnikání
Dílčí cíl SCLLD		1.1.1 Přístup k zaměstnání 1.3.1 Spolupráce škol a podnikatelů za účelem rozvoje klíčových kompetencí 1.4.1 Podnikatelské prostředí
Popis vazby opatření na specifický cíl 2.3.1 OPZ		Opatření je plně v souladu se specifickým cílem. Opatření se zaměřuje na podporu zaměstnanosti na lokální úrovni a je v souladu s aktivitami: <ul style="list-style-type: none"> <li>podpora spolupráce aktérů na místní úrovni při řešení lokální nezaměstnanosti, zjišťování potřeb lokálních zaměstnavatelů;</li> <li>podpora vytváření nových pracovních míst na lokální úrovni.</li> </ul>
Popis cíle opatření		Primárním cílem opatření je odstranění nebo snížení bariér na obou stranách trhu práce. Bude stavět na relativně rozvinuté vzdělávací infrastruktuře a snaže o přizpůsobení vzdělávání požadavkům regionálního trhu, a to formou vzájemné spolupráce dotčených subjektů v oblasti zaměstnanosti, a to s cílem snadnějšího uplatnění nejen absolventů na lokálním trhu práce. Dalším cílem opatření je podpořit doposud málo využívané flexibilní formy zaměstnání (zejména práce na částečný úvazek nebo sdílení pracovního místa), tvorba nových pracovních míst, usnadnit získávání pracovních návyků a zkušeností jak dlouhodobě nezaměstnaným, absolventům, tak ale i dalším znevýhodněným skupinám nezaměstnaných. Posledním cílem opatření je podporovat aktivity spojené se zahájením podnikatelské činnosti.
Popis provázanosti navrhovaných opatření, a to včetně provázanosti na ostatní operační programy		Opatření programového rámce doplňují a multiplikují programový rámec IROP, konkrétně pak opatření zpracovaná v rámci specifických cílů 2.1 Zvýšení kvality a dostupnosti služeb vedoucích k sociální inkluzi a 2.4 Zvýšení kvality a dostupnosti infrastruktury pro vzdělávání a celoživotní učení. Všechna navrhovaná opatření programového rámce OP Z naplňují cíle SCLLD 1.1, 1.3, 1.4.
Priorizace navrhovaných řešení	a) Opatření financovaná z alokované částky	1.3.1 Spolupráce škol a podnikatelů za účelem rozvoje klíčových kompetencí 1.1.1 Přístup k zaměstnání
	b) Opatření financovaná z alokované částky v případě navýšení alokace	1.4.1 Podnikatelské prostředí
Časový harmonogram realizace opatření ve vazbě na finanční plán		1. Výzva MAS Finanční alokace 1 800 000,- Kč; termín výzvy: IV.Q 2017

	<p>Opatření SCLLD 1.1.1 Přístup k zaměstnání, 1.3.1 Spolupráce škol a podnikatelů za účelem rozvoje klíčových kompetencí</p> <p>2. Výzva MAS Finanční alokace 1 600 000,- Kč, termín výzvy IV.Q 2020 Opatření SCLLD 1.1.1 Přístup k zaměstnání, 1.3.1 Spolupráce škol a podnikatelů za účelem rozvoje klíčových kompetencí.</p>
Popis možných zaměření projektů	<ul style="list-style-type: none"> <li>• Podpora spolupráce lokálních partnerů na trhu práce.</li> <li>• Podpora vytváření nových pracovních míst (tvorba pracovních míst pro osoby z cílových skupin formou mzdových příspěvků)</li> <li>• Podpora flexibilních forem zaměstnání (formou mzdových příspěvků bude podporováno vytváření nových pracovních míst na zkrácený úvazek, podporováno sdílení místa, rotace na pracovním místě, práce na dálku).</li> <li>• Prostupné zaměstnávání (aktivity směřující k dlouhodobému uplatnění osob z cílové skupiny na trh práce, motivace zaměstnavatelů).</li> </ul>
Podporované cílové skupiny	Zaměstnanci, uchazeči o zaměstnání, zájemci o zaměstnání a neaktivní osoby. Dílčí cílové skupiny – uchazeči a zájemci o zaměstnání a neaktivní osoby mladší 25 let, propuštění zaměstnanci, osoby s nízkou úrovní kvalifikace, rodiče samoživitelé, osoby pečující o malé děti, osoby pečující o jiné závislé osoby, osoby s kombinovanými diagnózami).
Typy příjemců podpory	Školy a školská zařízení, soukromoprávní subjekty vykonávající veřejně prospěšnou činnost (obecně prospěšné společnosti, spolky, ústavy, nadační fondy, okresní hospodářská komora, agrární komora, svazy a asociace), ostatní subjekty (obchodní korporace - veřejná obchodní společnost, komanditní společnost, společnost s ručením omezeným, akciová společnost, OSVČ, profesní komory). Typy příjemců mohou být ve výzvě MAS specifikováni dle jednotlivých aktivit.
Absorpční kapacita MAS	V rámci území MAS je ze strany způsobilých příjemců zájem o podporu v rámci tohoto opatření, zejména velmi ceněný je přístup Okresní hospodářské komory Břeclav, sdružující významné podnikatelské subjekty – zaměstnavatele – v regionu, o rozvíjení spolupráce v této oblasti. Většina zaměstnavatelů v regionu se potýká s nedostatkem kvalifikovaných pracovníků, kteří na lokálním trhu práce chybí, proto si uvědomují nutnost vzájemné spolupráce. V souladu s celorepublikovým trendem roste i v regionu poptávka po flexibilních formách zaměstnání, které umožní snadnější přístup k zaměstnání osobám, které nemohou nastoupit do „klasického pracovního poměru“.
Vliv opatření na naplňování horizontálních témat OPZ	<ul style="list-style-type: none"> <li>• Udržitelný rozvoj – neutrální.</li> <li>• Rovnost mužů a žen – neutrální.</li> <li>• Rovné příležitosti a zákaz diskriminace – pozitivní. Opatření se zaměřuje na odstraňování bariér a lepší uplatnění na trhu práce pro osoby sociálně vyloučené nebo osoby sociálním vyloučením ohrožené (a to zejména se zaměřením na absolventy škol, osoby s nízkou kvalifikací nebo osoby dlou-</li> </ul>

	<p>době nezaměstnané) čímž dojde k podpoře rovných příležitostí pro tyto osoby při uplatnění na trhu práce.</p>		
Principy pro určení preferenčních kritérií	<ul style="list-style-type: none"> <li>• V rámci daného opatření budou preferovány projekty se zajištěnou udržitelností, projekty s relevantní poptávkou ze strany cílových skupin a místních aktérů a projekty s dopadem na konkrétní jedince či určené cílové skupiny.</li> <li>• V rámci daného opatření budou preferovány především projekty s inovačními rysy.</li> <li>• V rámci daného opatření budou preferovány projekty řešící více problémů a potřeb, s komplexním řešením a navazující/propojující další aktivity.</li> <li>• V rámci daného opatření budou preferovány projekty založené na funkčním partnerství.</li> <li>• Preferovány budou především projekty s pozitivním vlivem na funkčnost rodiny.</li> </ul> <p>Konkrétní preferenční kritéria budou stanovena konkrétní výzvou MAS.</p>		
Maximální a minimální hranice celkových způsobilých výdajů	<p>Maximální a minimální hranice celkových způsobilých výdajů budou upraveny konkrétní výzvou (v návaznosti na plnění finančního plánu) a budou stanoveny v souladu s pravidly pro žadatele a příjemce výzvy řídicího orgánu pro integrovaný nástroj CLLD.</p>		
Klíčové projekty	<p>Nepřipravují se klíčové projekty pro dané opatření. Potřeba přípravy klíčových projektů se může objevit v průběhu implementace jako doporučení vzešlé z monitoringu strategie.</p>		
Indikátory výstupů			
Číslo	Název	Výchozí stav (rok 2015)	Cílová hodnota (rok 2023)
5 01 05	Počet zaměstnavatelů, kteří podporují flexibilní formy práce (podniky)	0	1
6 00 00	Celkový počet účastníků (osoby)	0	26
Indikátory výsledků			
Číslo	Název	Výchozí stav (rok 2015)	Cílová hodnota (rok 2023)
5 01 30	Počet osob pracujících v rámci flexibilních forem práce (osoby)	0	4
6 27 00	Účastníci zaměstnaní po ukončení své účasti, včetně OSVČ (osoby)	0	13
6 28 00	Znevýhodnění účastníci, kteří po ukončení své účasti hledají zaměstnání, jsou v procesu vzdělávání/odborné přípravy, rozšiřují si kvalifikaci nebo jsou zaměstnaní, a to i OSVČ (osoby)	0	13
6 29 00	Účastníci zaměstnaní 6 měsíců po ukončení své účasti, včetně OSVČ (osoby)	0	9
6 31 00	Účastníci ve věku nad 54 let zaměstnaní 6 měsíců po ukončení své účasti, včetně OSVČ (osoby)	0	2

6 32 00	Znevýhodnění účastníci zaměstnaní 6 měsíců po ukončení své účasti, včetně OSVČ (osoby)	0	2
---------	--	---	---

ANALÝZA RIZIK				
Název rizika	Hodnocení rizika			Název opatření ke snížení významnosti rizika
	P	D	V= P*D	
<b>Nečerpání naplánované alokace opatření dle časového a finančního plánu</b>	1	5	5	Rozdělení alokací do programových rámců bylo vypracováno na základě podrobné analýzy a znalosti místní situace. Rozdělení alokace bylo schváleno Valnou hromadou.
<b>Nedostatek finančních prostředků na předfinancování av průběhu realizace projektů</b>	2	5	10	Jednotliví příjemci i MAS samotná dlouhodobě plánují své záměry a v předstihu si připravují prostředky na předfinancování akcí.
<b>Neproplacení výdajů (platební neschopnost při realizaci projektů v důsledku opožděné platby od poskytovatele)</b>	1	5	5	Toto riziko se vyskytuje u každého z projektů, na jehož realizaci je požadována dotace. Proto je nutno jej přijmout. Eliminace tohoto rizika bude zajištěna kvalitním týmem zaměstnanců, kteří mají zkušenosti s řízením dotačních projektů.
<b>Navýšení cen vstupů</b>	3	3	9	Toto riziko se vyskytuje u každého z projektů, na jehož realizaci je požadována dotace. Proto je nutno jej přijmout. Eliminace tohoto rizika bude zajištěna výběrem vhodných dodavatelů.
<b>Nedodržení Pokynů pro zadávání zakázek</b>	1	5	5	Výběrová řízení budou konzultována s poskytovateli dotací. Součástí týmu zaměstnanců MAS je i zaměstnanec se zkušeností v oblasti zadávání zakázek, který bude příjemcům pomáhat.
<b>Nedodržení ostatních podmínek dotačních titulů</b>	1	5	5	Příjemci budou mít k dispozici veškeré metodické pokyny, budou mít možnost účastnit se školení, konzultovat průběh realizace projektů se zaměstnanci MAS, kteří se budou v této oblasti průběžně dozdělovat.
<b>Nedodržení právních norem ČR, EU</b>	1	5	5	Příjemci budou mít k dispozici veškeré metodické pokyny, konzultovat průběh realizace projektů se zaměstnanci MAS, kteří se budou v této oblasti průběžně dozdělovat.
<b>Nekvalitní projektový tým realizátorů projektů</b>	1	4	4	Žadatelé v žádosti o dotaci dokládají svoji připravenost na administrování projektu.
<b>Nenaplnění monitorovacích indikátorů</b>	2	5	10	Byť jsou monitorovací indikátory nastaveny s co největší přesností, je možné, že odhad se bude lišit od skutečnosti. Na toto bude MAS reagovat pravidelnou evaluací a aktualizací SCLLD a komunikací s potenciálními žadateli.
<b>Nedostatek poptávky po výstupech projektů (postupné snižování zájmu cílové skupiny)</b>	1	5	5	Opatření vychází z podrobné analýzy a dobré znalosti místního prostředí. Kvalitní tým, který dokáže cílovou skupinu svým entuziasmem zapojit do realizace projektu.

Opatření č. 2		Prorodinná opatření
Specifický cíl SCLLD		1.1 Zlepšit příležitosti pro zvýšení zaměstnanosti, včetně uplatnění znevýhodněných skupin obyvatelstva na trhu práce
Dílčí cíl SCLLD		1.1.2 Sladování rodinného a profesního života
Popis vazby opatření na specifický cíl 2.3.1 OPZ		Opatření je plně v souladu se specifickým cílem. Opatření se zaměřuje na podporu zaměstnanosti na lokální úrovni a je v souladu s aktivitami: <ul style="list-style-type: none"> <li>podpora spolupráce aktérů na místní úrovni při řešení lokální nezaměstnanosti, zjišťování potřeb lokálních zaměstnavatelů;</li> <li>podpora vytváření nových pracovních míst na lokální úrovni.</li> </ul>
Popis cíle opatření		Vytvoření podmínek pro snazší sladění rodinného a profesního života, zajištění péče o děti, především v situacích, kdy není možné využít nabídku stávajících škol, případně jiné stávající veřejné služby.
Popis provázanosti navrhovaných opatření, a to včetně provázanosti na ostatní operační programy		Opatření programového rámce doplňují a multiplikují programový rámec IROP, konkrétně pak opatření zpracovaná v rámci specifických cílů: 2.1 Zvýšení kvality a dostupnosti služeb vedoucích k sociální inkluzi, 2.2 Vznik nových a rozvoj existujících podnikatelských aktivit v oblasti sociálního podnikání a 2.4 Zvýšení kvality a dostupnosti infrastruktury pro vzdělávání a celoživotní učení. Všechna navrhovaná opatření programového rámce OP Z naplňují cíl SCLLD 1.1 Zlepšit příležitosti pro zvýšení zaměstnanosti, včetně uplatnění znevýhodněných skupin obyvatelstva na trhu práce.
Priorizace navrhovaných řešení	a) Opatření financovaná z alokované částky	1.1.2 Sladování rodinného a profesního života
	b) Opatření financovaná z alokované částky v případě navýšení alokace	
Časový harmonogram realizace opatření ve vazbě na finanční plán		1. Výzva MAS Finanční alokace 2 823 550,- Kč, termín výzvy I.Q 2018 Opatření 1.1.2 Sladování rodinného a profesního života
Popis možných zaměření projektů		<ul style="list-style-type: none"> <li>Příměstské tábory</li> <li>Dětské skupiny (pro veřejnost i v rámci podniku)</li> <li>Společná doprava dětí do/ze školy, dětské skupiny a/nebo příměstského tábora</li> </ul>
Podporované cílové skupiny		Osoby pečující o malé děti, osoby vracející se na trh práce po návratu z mateřské/rodičovské dovolené, rodiče samoživitelé.
Typy příjemců podpory		Školy a školská zařízení, soukromoprávní subjekty vykonávající veřejně prospěšnou činnost (obecně prospěšné společnosti, spolky, ústavy, nadační fondy, okresní hospodářská komora, agrární komora, svazy a asociace), ostatní subjekty (obchodní korporace - veřejná obchodní společnost, komanditní společ-

	nost, společnost s ručením omezeným, akciová společnost, OSVČ, profesní komory). Typy příjemců mohou být ve výzvě MAS specifikováni dle jednotlivých aktivit.		
Absorpční kapacita MAS	V rámci území MAS je ze strany způsobilých příjemců zájem o podporu v rámci tohoto opatření. V území je akutní nedostatek zařízení pro umístění dětí ve věku do 3 let. Na dobu školních prázdnin je stále ještě nedostatečná nabídka zařízení pro děti mladšího školního věku. Rovněž chybí zařízení, které by sloužili i ke krátkodobé péči o mladší děti. Jedním z nástrojů, jakým způsobem bude MAS podporovat absorpční kapacitu je vznik tzv. dětských skupin, které v současné době na území zcela chybí.		
Vliv opatření na naplňování horizontálních témat OPZ	<ul style="list-style-type: none"> <li>• Udržitelný rozvoj – neutrální.</li> <li>• Rovnost mužů a žen – neutrální.</li> <li>• Rovné příležitosti a zákaz diskriminace – pozitivní. Opatření se zaměřuje na zlepšení podmínek ke sladování pracovního a rodinného života, jenž povede k podpoře rovných příležitostí při uplatnění na trhu práce (zapojení do pracovního procesu) pro dotčené osoby, a to zejména pro osoby pečující o malé děti, kdy péče o děti pro tyto osoby se sebou nese horší podmínky při jejich uplatnitelnosti na trhu práce.</li> </ul>		
Principy pro určení preferenčních kritérií	<ul style="list-style-type: none"> <li>• V rámci daného opatření budou preferovány projekty se zajištěnou udržitelností, projekty s relevantní poptávkou ze strany cílových skupin a místních aktérů a projekty s dopadem na konkrétní jedince či určené cílové skupiny.</li> <li>• V rámci daného opatření budou preferovány především projekty s inovačními rysy.</li> <li>• V rámci daného opatření budou preferovány projekty řešící více problémů a potřeb, s komplexním řešením a navazující/propojující další aktivity.</li> <li>• V rámci daného opatření budou preferovány projekty založené na funkčním partnerství.</li> <li>• Preferovány budou především projekty s pozitivním vlivem na funkčnost rodiny.</li> </ul> <p>Konkrétní preferenční kritéria budou stanovena konkrétní výzvou MAS.</p>		
Maximální a minimální hranice celkových způsobilých výdajů	Maximální a minimální hranice celkových způsobilých výdajů budou upraveny konkrétní výzvou (v návaznosti na plnění finančního plánu) a budou stanoveny v souladu s pravidly pro žadatele a příjemce výzvy řídicího orgánu pro integrovaný nástroj CLLD		
Klíčové projekty	Nepřipravují se klíčové projekty pro dané opatření. Potřeba přípravy klíčových projektů se může objevit v průběhu implementace jako doporučení vzešlé z monitoringu strategie.		
<b>Indikátory výstupů</b>			
Číslo	Název	Výchozí stav (rok 2015)	Cílová hodnota (rok 2023)
6 00 00	Celkový počet účastníků (osoby)	0	224



5 00 01	Kapacita podpořených zařízení péče o děti nebo vzdělávací zařízení (osoby)	0	224
5 01 00	Počet podpořených zařízení péče o děti předškolního věku (zařízení)	0	1
Indikátory výsledků			
Číslo	Název	Výchozí stav (rok 2015)	Cílová hodnota (rok 2023)
5 01 10	Počet osob využívajících zařízení péče o děti předškolního věku (osoby)	0	24
5 01 20	Počet osob využívajících zařízení péče o děti ve věku do 3 let (osoby)	0	12

ANALÝZA RIZIK				
Název rizika	Hodnocení rizika			Název opatření ke snížení významnosti rizika
	P	D	V= P*D	
<b>Nečerpání naplánované alokace opatření dle časového a finančního plánu</b>	1	5	<b>5</b>	Rozdělení alokací do programových rámců bylo vypracováno na základě podrobné analýzy a znalosti místní situace. Rozdělení alokace bylo schváleno Valnou hromadou.
<b>Nedostatek finančních prostředků na předfinancování a v průběhu realizace projektů</b>	2	5	<b>10</b>	Jednotliví příjemci i MAS samotná dlouhodobě plánují své záměry a v předstihu si připravují prostředky na předfinancování akcí.
<b>Neproplacení výdajů (platební neschopnost při realizaci projektů v důsledku opožděné platby od poskytovatele)</b>	1	5	<b>5</b>	Toto riziko se vyskytuje u každého z projektů, na jehož realizaci je požadována dotace. Proto je nutno jej přijmout. Eliminace tohoto rizika bude zajištěna kvalitním týmem zaměstnanců, kteří mají zkušenosti s řízením dotačních projektů.
<b>Navýšení cen vstupů</b>	3	3	<b>9</b>	Toto riziko se vyskytuje u každého z projektů, na jehož realizaci je požadována dotace. Proto je nutno jej přijmout. Eliminace tohoto rizika bude zajištěna výběrem vhodných dodavatelů.
<b>Nedodržení Pokynů pro zadávání zakázek</b>	1	5	<b>5</b>	Výběrová řízení budou konzultována s poskytovateli dotací. Součástí týmu zaměstnanců MAS je i zaměstnanec se zkušeností v oblasti zadávání zakázek, který bude příjemcům pomáhat.
<b>Nedodržení ostatních podmínek dotačních titulů</b>	1	5	<b>5</b>	Příjemci budou mít k dispozici veškeré metodické pokyny, budou mít možnost účastnit se školení, konzultovat průběh realizace projektů se zaměstnanci MAS, kteří se budou v této oblasti průběžně dozdělovat.
<b>Nedodržení právních norem ČR, EU</b>	1	5	<b>5</b>	Příjemci budou mít k dispozici veškeré metodické pokyny, konzultovat průběh realizace projektů se zaměstnanci MAS, kteří se budou v této oblasti průběžně dozdělovat.
<b>Nekvalitní projektový tým realizátorů projektů</b>	1	4	<b>4</b>	Žadatelé v žádosti o dotaci dokládají svoji připravenost na administrování projektu.
<b>Nenaplnění monitorovacích</b>	2	5	<b>10</b>	Byť jsou monitorovací indikátory nastaveny s co největší přesností, je možné, že odhad se bude lišit

<b>indikátorů</b>				od skutečnosti. Na toto bude MAS reagovat pravidelnou evaluací a aktualizací SCLLD a komunikací s potenciálními žadateli.
<b>Nedostatek poptávky po výstupech projektů (postupné snižování zájmu cílové skupiny)</b>	1	5	<b>5</b>	Opatření vychází z podrobné analýzy a dobré znalosti místního prostředí. Kvalitní tým, který dokáže cílovou skupinu svým entuziasmem zapojit do realizace projektu.

Opatření č. 3		Rozvoj sociálních služeb
Specifický cíl SCLLD		2.4 Zajistit dostatečné kapacity sociálních služeb
Dílčí cíl SCLLD		2.4.1 Rozvoj sociálních služeb
Popis vazby opatření na specifický cíl 2.3.1 OPZ		<p>Opatření je plně v souladu se specifickým cílem. Opatření se zaměřuje na podporu zaměstnanosti na lokální úrovni a je v souladu s aktivitami:</p> <ul style="list-style-type: none"> <li>• podpora spolupráce aktérů na místní úrovni při řešení lokální nezaměstnanosti, zjišťování potřeb lokálních zaměstnavatelů</li> <li>• podpora vytváření nových pracovních míst na lokální úrovni.</li> </ul>
Popis cíle opatření		V regionu jsou částečně rozvinuty zejména služby pobytové (domovy pro seniory, domovy se zvláštním režimem, azylové domy), které jsou však charakterizovány nedostatečnou kapacitou. Problém s nedostatečnou kapacitou a spektrem dostupných služeb mají i další sociální služby (terénní, ambulantní). Zvyšuje se i zájem o doplňkové služby pro domácnost, např. dovoz obědů, odvoz k lékaři, úklid domácnosti. Dále je v území relativně nedostatečná dostupnost a efektivita sociálního poradenství a preventivních programů. Toto ohrožuje prevenci i řešení sociálního vyloučení.
Popis provázanosti navrhovaných opatření, a to včetně provázanosti na ostatní operační programy		Opatření programového rámce doplňují a multiplikují programový rámec IROP, konkrétně pak opatření zpracovaná v rámci specifických cílů: 2.1 Zvýšení kvality a dostupnosti služeb vedoucí k sociální inkluzi, 2.2 Vznik nových a rozvoj existujících podnikatelských aktivit v oblasti sociálního podnikání. Všechna navrhovaná opatření programového rámce OP Z se podílí na naplňování cíle SCLLD 2.4 Zajištění dostatečné kapacity sociálních služeb
Priorizace navrhovaných řešení	a) Opatření financovaná z alokované částky	2.4.1 Rozvoj sociálních služeb
	b) Opatření financovaná z alokované částky v případě navýšení alokace	
Časový harmonogram realizace opatření ve vazbě na finanční plán		1. Výzva MAS Finanční alokace 6 000 000,- Kč; termín výzvy: III.Q 2017 Opatření SCLLD 2.4.1 Rozvoj sociálních služeb
Popis možných zaměření projektů		<ul style="list-style-type: none"> <li>• Poskytování nových nebo navýšení kapacity stávajících sociálních služeb.</li> <li>• Terénní programy pro osoby žijící v sociálně vyloučených lokalitách a jiné sociálně ohrožené skupiny.</li> <li>• Sociální rehabilitace pro osoby se sníženou soběstačností z důvodu zdravotního postižení).</li> <li>• Sociálně terapeutické dílny.</li> </ul>

	<ul style="list-style-type: none"> <li>• Služby následné péče.</li> <li>• Podpora samostatného bydlení.</li> </ul>
Podporované cílové skupiny	<p>Osoby sociálně vyloučené a osoby sociálním vyloučením ohrožené (např. osoby se zdravotním postižením, osoby s kombinovanými diagnózami, osoby ohrožené domácím násilím a závislostmi, oběti trestné činnosti, osoby ohrožené předlužeností, osoby ohrožené vícenásobnými riziky, osoby žijící v sociálně vyloučených lokalitách, osoby opouštějící institucionální zařízení, bezdomovci a osoby žijící v nevyhovujícím nebo nejistém ubytování, osoby pečující o jiné závislé osoby, neformální pečovatelé atd.)</p> <p>Ve vztahu k doplňkovým aktivitám projektu zaměřeného na přímou podporu cílové skupiny osob sociálně vyloučených nebo sociálním vyloučením ohrožených - sociální pracovníci a pracovníci v sociálních službách.</p>
Typy příjemců podpory	Poskytovatelé sociálních služeb registrovaní dle zákona č. 108/2006 Sb., o sociálních službách – příspěvkové organizace zřizované obcemi, soukromoprávní subjekty vykonávající veřejně prospěšnou činnost.
Absorpční kapacita MAS	V území MAS je ze strany způsobilých příjemců zájem o podporu v rámci tohoto opatření. V území působí dostatečné množství subjektů poskytujících jak služby sociální poradenství, tak i služby sociální péče (zejména služby osobní asistence, pečovatelské služby, odlehčovací služby, centra denní služeb apod.), ale i služby sociální prevence (zejména raná péče, azylové domy, kontaktní centra, nízkoprahová zařízení pro děti a mládež apod.).
Vliv opatření na naplňování horizontálních témat OPZ	<ul style="list-style-type: none"> <li>• Udržitelný rozvoj – neutrální</li> <li>• Rovnost mužů a žen – neutrální</li> <li>• Rovné příležitosti a zákaz diskriminace – pozitivní. Opatření se zaměřuje zejména na vytvoření podmínek pro návrat osob sociálně vyloučených nebo sociálním vyloučením ohrožené zpět do společnosti a na trh práce.</li> </ul>
Principy pro určení preferenčních kritérií	<ul style="list-style-type: none"> <li>• V rámci daného opatření budou preferovány projekty se zajištěnou udržitelností, projekty s relevantní poptávkou ze strany cílových skupin a místních aktérů a projekty s dopadem na konkrétní jedince či určené cílové skupiny.</li> <li>• V rámci daného opatření budou preferovány především projekty s inovačními rysy.</li> <li>• V rámci daného opatření budou preferovány projekty řešící více problémů a potřeb, s komplexním řešením a navazující/propojující další aktivity.</li> <li>• V rámci daného opatření budou preferovány projekty založené na funkčním partnerství.</li> <li>• Preferovány budou především projekty s pozitivním vlivem na funkčnost rodiny.</li> </ul> <p>Konkrétní preferenční kritéria budou stanovena konkrétní výzvou.</p>
Maximální a minimální hranice celkových způsobilých výdajů	Maximální a minimální hranice celkových způsobilých výdajů budou upraveny konkrétní výzvou (v návaznosti na plnění finančního plánu) a budou stanoveny v souladu s pravidly pro žadatele a příjemce výzvy řídicího orgánu pro integrovaný ná-

	stroj CLLD.		
Klíčové projekty	Nepřipravují se klíčové projekty pro dané opatření. Potřeba přípravy klíčových projektů se může objevit v průběhu implementace jako doporučení vzešlé z monitoringu strategie.		
Indikátory výstupů			
Číslo	Název	Výchozí stav (rok 2015)	Cílová hodnota (rok 2023)
6 00 00	Celkový počet účastníků (osoby)	0	74
6 70 01	Kapacita podpořených služeb (místa)	0	9
Indikátory výsledků			
Číslo	Název	Výchozí stav (rok 2015)	Cílová hodnota (rok 2023)
6 70 10	Využívání podpořených služeb (osoby)	0	40
6 73 10	Bývalí účastníci projektů, u nichž intervence formou sociální práce naplnila účel (osoby)	0	10
6 73 15	Bývalí účastníci projektů v oblasti sociálních služeb, u nichž služba splnila svůj účel (osoby)	0	6

ANALÝZA RIZIK				
Název rizika	Hodnocení rizika			Název opatření ke snížení významnosti rizika
	P	D	V= P*D	
<b>Nečerpání naplánované alokace opatření dle časového a finančního plánu</b>	1	5	5	Rozdělení alokací do programových rámců bylo vypracováno na základě podrobné analýzy a znalosti místní situace. Rozdělení alokace bylo schváleno Valnou hromadou.
<b>Nedostatek finančních prostředků na předfinancování a v průběhu realizace projektů</b>	2	5	10	Jednotliví příjemci i MAS samotná dlouhodobě plánují své záměry a v předstihu si připravují prostředky na předfinancování akcí.
<b>Neproplacení výdajů (platební neschopnost při realizaci projektů v důsledku opožděné platby od poskytovatele)</b>	1	5	5	Toto riziko se vyskytuje u každého z projektů, na jehož realizaci je požadována dotace. Proto je nutno jej přijmout. Eliminace tohoto rizika bude zajištěna kvalitním týmem zaměstnanců, kteří mají zkušenosti s řízením dotačních projektů.
<b>Navýšení cen vstupů</b>	3	3	9	Toto riziko se vyskytuje u každého z projektů, na jehož realizaci je požadována dotace. Proto je nutno jej přijmout. Eliminace tohoto rizika bude zajištěna výběrem vhodných dodavatelů.
<b>Nedodržení Pokynů pro zadávání zakázek</b>	1	5	5	Výběrová řízení budou konzultována s poskytovateli dotací. Součástí týmu zaměstnanců MAS je i zaměstnanec se zkušeností v oblasti zadávání zakázek, který bude příjemcům pomáhat.
<b>Nedodržení ostatních podmínek dotačních</b>	1	5	5	Příjemci budou mít k dispozici veškeré metodické pokyny, budou mít možnost účastnit se školení, kon-

<b>titulů</b>				zultovat průběh realizace projektů se zaměstnanci MAS, kteří se budou v této oblasti průběžně dovzdělávat.
<b>Nedodržení právních norem ČR, EU</b>	1	5	<b>5</b>	Příjemci budou mít k dispozici veškeré metodické pokyny, konzultovat průběh realizace projektů se zaměstnanci MAS, kteří se budou v této oblasti průběžně dovzdělávat.
<b>Nekvalitní projektový tým realizátorů projektů</b>	1	4	<b>4</b>	Žadatelé v žádosti o dotaci dokládají svoji připravenost na administrování projektu.
<b>Nenaplnění monitorovacích indikátorů</b>	2	5	<b>10</b>	Byť jsou monitorovací indikátory nastaveny s co největší přesností, je možné, že odhad se bude lišit od skutečnosti. Na toto bude MAS reagovat pravidelnou evaluací a aktualizací SCLLD a komunikací s potenciálními žadateli.
<b>Nedostatek poptávky po výstupech projektů (postupné snižování zájmu cílové skupiny)</b>	1	5	<b>5</b>	Opatření vychází z podrobné analýzy a dobré znalosti místního prostředí. Kvalitní tým, který dokáže cílovou skupinu svým entuziasmem zapojit do realizace projektu.

<b>Opatření č. 4</b>		<b>Podpora zaměstnanosti sociálně vyloučených osob</b>
Specifický cíl SCLLD		1.1 Zlepšit příležitosti pro zvýšení zaměstnanosti, včetně uplatnění znevýhodněných skupin obyvatelstva na trhu práce
Dílčí cíl SCLLD		1.1.3 Podpora zaměstnanosti sociálně vyloučených osob
Popis vazby opatření na specifický cíl 2.3.1 OPZ		<p>Opatření je plně v souladu se specifickým cílem. Opatření se zaměřuje na podporu zaměstnanosti na lokální úrovni a je v souladu s aktivitami:</p> <ul style="list-style-type: none"> <li>• podpora spolupráce aktérů na místní úrovni při řešení lokální nezaměstnanosti, zjišťování potřeb lokálních zaměstnavatelů;</li> <li>• podpora vytváření nových pracovních míst na lokální úrovni.</li> </ul>
Popis cíle opatření		Vytvoření podmínek pro zaměstnávání osob znevýhodněných na trhu práce. Jednou z priorit v oblasti zaměstnanosti se stává zaměstnávání skupiny znevýhodněných osob na trhu práce. Do této skupiny patří osoby se zdravotním postižením, dlouhodobě nezaměstnaní, osoby nad 50 let, osoby vracející se do pracovního procesu, např. ženy po mateřské či rodičovské dovolené, a další. Jednou z možností dlouhodobé práce pro tyto znevýhodněné skupiny jsou sociální podniky, zaměstnání na zkrácený úvazek, případně jiné flexibilní formy zaměstnání. Dále se bude jednat o aktivity vedoucí ke zlepšení uplatitelnosti na trhu práce (vzdělávací kurzy, rekvalifikace, kariérové poradenství apod.)
Popis provázanosti navrhovaných opatření, a to včetně provázanosti na ostatní operační programy		Opatření programového rámce doplňují a multiplikují programový rámec IROP, konkrétně pak opatření zpracovaná v rámci specifických cílů: 2.1 Zvýšení kvality a dostupnosti služeb vedoucích k sociální inkluzi, 2.2 Vznik nových a rozvoj existujících podnikatelských aktivit v oblasti sociálního podnikání a 2.4 Zvýšení kvality a dostupnosti infrastruktury pro vzdělávání a celoživotní učení. Všechna navrhovaná opatření programového rámce OP Z se podílí na naplňování cíle SCLLD 1.1 Zlepšit příležitosti pro zvýšení zaměstnanosti, včetně uplatnění znevýhodněných skupin obyvatelstva na trhu práce.
Priorizace navrhovaných řešení	a) Opatření financovaná z alokované částky	1.1.3 Podpora zaměstnanosti sociálně vyloučených osob
	b) Opatření financovaná z alokované částky v případě navýšení alokace	
Časový harmonogram realizace opatření ve vazbě na finanční plán		<ol style="list-style-type: none"> <li>1. Výzva MAS Finanční alokace 4 000 000,- Kč; termín výzvy: VI.Q 2019 Opatření SCLLD 1.1.3 Podpora zaměstnanosti sociálně vyloučených osob</li> <li>2. Výzva MAS Finanční alokace 1 599 450,- Kč, termín výzvy III.Q 2020 Opatření SCLLD 1.1.3 Podpora zaměstnanosti sociálně vy-</li> </ol>

	loučených osob
Popis možných zaměření projektů	<ul style="list-style-type: none"> <li>• Prostupné zaměstnávání (aktivity směřující k dlouhodobému uplatnění osob z cílové skupiny na trh práce, motivace zaměstnavatelů).</li> <li>• Vznik nových a rozvoj existujících podnikatelských aktivit v oblasti sociálního podnikání (integrační sociální podnik, environmentální sociální podnik).</li> </ul>
Podporované cílové skupiny	<p>Zaměstnanci, uchazeči o zaměstnání, zájemci o zaměstnání a neaktivní osoby. Dílčí cílové skupiny – osoby se zdravotním postižením, osoby s kombinovanými diagnózami, osoby nejvíce ohrožené vyloučením a diskriminací v důsledku zdravotního stavu, osoby s kumulací hendikepů na trhu práce.</p> <p>Pro aktivitu - Integrační sociální podnik – osoby sociálně vyloučené nebo ohrožené sociálním vyloučením, Dílčí cílové skupiny – osoby se zdravotním postižením.</p> <p>Pro aktivitu - Environmentální sociální podnik – osoby se zdravotním postižením, uchazeči a zájemce o zaměstnání a neaktivní osoby ve věku 50 a více let.</p>
Typy příjemců podpory	<p>Soukromoprávní subjekty vykonávající veřejně prospěšnou činnost (obecně prospěšné společnosti, spolky, ústavy, nadační fondy, okresní hospodářská komora, agrární komora, svazy a asociace) a ostatní subjekty (obchodní korporace - veřejná obchodní společnost, komanditní společnost, společnost s ručením omezeným, akciová společnost, OSVČ, profesní komory).</p> <p>Pro aktivitu – sociální podnikání (integrační a environmentální sociální podnik) - osoby samostatně výdělečně činné dle zákona č. 155/1995 Sb., o důchodovém pojištění a obchodní korporace vymezené zákonem č. 90/2012 Sb., o obchodních korporacích, nestátní neziskové organizace (obecně prospěšné společnosti, ústavy, církevní právnické osoby, spolky, nadace a nadační fondy).</p> <p>Typy příjemců mohou být ve výzvě MAS specifikováni dle jednotlivých aktivit.</p>
Absorpční kapacita MAS	<p>V území MAS je ze strany způsobilých příjemců zájem o podporu v rámci tohoto opatření. Úřad práce eviduje více než 50% osob, kteří jsou v evidenci déle než 5 měsíců. S problematikou uplatnění osob ohrožených sociálním vyloučením nebo osob sociálně vyloučených na trhu práce se potýká každé území a území MAS není výjimkou.</p>
Vliv opatření na naplňování horizontálních témat OPZ	<ul style="list-style-type: none"> <li>• Udržitelný rozvoj – neutrální</li> <li>• Rovnost mužů a žen – neutrální</li> <li>• Rovné příležitosti a zákaz diskriminace – pozitivní. Opatření se zaměřuje zejména na vytvoření podmínek pro lepší uplatňování osob sociálně vyloučených nebo osoby sociálním vyloučením ohrožených na trhu práce, a to zejména se zaměřením na osoby se zdravotním nebo jiným postižením.</li> </ul>
Principy pro určení preferenčních kritérií	<ul style="list-style-type: none"> <li>• V rámci daného opatření budou preferovány projekty se zajištěnou udržitelností, projekty s relevantní poptávkou ze strany cílových skupin a místních aktérů a projekty s dopadem na konkrétní jedince či určené cílové skupiny.</li> <li>• V rámci daného opatření budou preferovány především projekty s inovačními rysy.</li> </ul>



	<ul style="list-style-type: none"> <li>• V rámci daného opatření budou preferovány projekty řešící více problémů a potřeb, s komplexním řešením a navazující/propojující další aktivity.</li> <li>• V rámci daného opatření budou preferovány projekty založené na funkčním partnerství.</li> <li>• Preferovány budou především projekty s pozitivním vlivem na funkčnost rodiny.</li> </ul> <p>Konkrétní preferenční kritéria budou stanovena konkrétní výzvou.</p>		
Maximální a minimální hranice celkových způsobilých výdajů	Maximální a minimální hranice celkových způsobilých výdajů budou upraveny konkrétní výzvou (v návaznosti na plnění finančního plánu) a budou stanoveny v souladu s pravidly pro žadatele a příjemce výzvy řídicího orgánu pro integrovaný nástroj CLLD.		
Klíčové projekty	Nepřipravují se klíčové projekty pro dané opatření. Potřeba přípravy klíčových projektů se může objevit v průběhu implementace jako doporučení vzešlé z monitoringu strategie.		
Indikátory výstupů			
Číslo	Název	Výchozí stav (rok 2015)	Cílová hodnota (rok 2023)
1 02 13	Počet sociálních podniků vzniklých díky podpoře (organizace)	0	1
6 00 00	Celkový počet účastníků (osoby)	0	12
Indikátory výsledků			
Číslo	Název	Výchozí stav (rok 2015)	Cílová hodnota (rok 2023)
1 02 11	Počet sociálních podniků vzniklých díky podpoře, které fungují i po skončení podpory (organizace)	0	1
6 27 00	Účastníci zaměstnaní po ukončení své účasti, včetně OSVČ (osoby)	0	10
6 28 00	Znevýhodnění účastníci, kteří po ukončení své účasti hledají zaměstnání, jsou v procesu vzdělávání/odborné přípravy, rozšiřují si kvalifikaci nebo jsou zaměstnaní, a to i OSVČ (osoby)	0	10
6 29 00	Účastníci zaměstnaní 6 měsíců po ukončení své účasti, včetně OSVČ (osoby)	0	7
6 31 00	Účastníci ve věku nad 54 let zaměstnaní 6 měsíců po ukončení své účasti, včetně OSVČ (osoby)	0	1
6 32 00	Znevýhodnění účastníci zaměstnaní 6 měsíců po ukončení své účasti, včetně OSVČ (osoby)	0	1

ANALÝZA RIZIK				
Název rizika	Hodnocení rizika			Název opatření ke snížení významnosti rizika
	P	D	V= P*D	
Nečerpání naplánované alokace opatření dle časového a finančního plánu	1	5	5	Rozdělení alokací do programových rámců bylo vypracováno na základě podrobné analýzy a znalosti místní situace. Rozdělení alokace bylo schváleno Valnou hromadou.
Nedostatek finančních prostředků na předfinancování a v průběhu realizace projektů	2	5	10	Jednotliví příjemci i MAS samotná dlouhodobě plánují své záměry a v předstihu si připravují prostředky na předfinancování akcí.
Neproplacení výdajů (platební neschopnost při realizaci projektů v důsledku opožděné platby od poskytovatele)	1	5	5	Toto riziko se vyskytuje u každého z projektů, na jehož realizaci je požadována dotace. Proto je nutno jej přijmout. Eliminace tohoto rizika bude zajištěna kvalitním týmem zaměstnanců, kteří mají zkušenosti s řízením dotačních projektů.
Navýšení cen vstupů	3	3	9	Toto riziko se vyskytuje u každého z projektů, na jehož realizaci je požadována dotace. Proto je nutno jej přijmout. Eliminace tohoto rizika bude zajištěna výběrem vhodných dodavatelů.
Nedodržení Pokynů pro zadávání zakázek	1	5	5	Výběrová řízení budou konzultována s poskytovateli dotací. Součástí týmu zaměstnanců MAS je i zaměstnanec se zkušeností v oblasti zadávání zakázek, který bude příjemcům pomáhat.
Nedodržení ostatních podmínek dotačních titulů	1	5	5	Příjemci budou mít k dispozici veškeré metodické pokyny, konzultovat průběh realizace projektů se zaměstnanci MAS, kteří se budou v této oblasti průběžně dovzdělávat.
Nedodržení právních norem ČR, EU	1	5	5	Příjemci budou mít k dispozici veškeré metodické pokyny, budou mít možnost účastnit se školení, konzultovat průběh realizace projektů se zaměstnanci MAS, kteří se budou v této oblasti průběžně dovzdělávat.
Nekvalitní projektový tým realizátorů projektů	1	4	4	Žadatelé v žádosti o dotaci dokládají svoji připravenost na administrování projektu.
Nenaplnění monitorovacích indikátorů	2	5	10	Byť jsou monitorovací indikátory nastaveny s co největší přesností, je možné, že odhad se bude lišit od skutečnosti. Na toto bude MAS reagovat pravidelnou evaluací a aktualizací SCLLD a komunikací s potenciálními žadateli.
Nedostatek poptávky po výstupech projektů (postupné snižování zájmu cílové skupiny)	1	5	5	Opatření vychází z podrobné analýzy a dobré znalosti místního prostředí. Kvalitní tým, který dokáže cílovou skupinu svým entuziasmem zapojit do realizace projektu.

#### 4.10.2 Programový rámec Integrovaného regionálního operačního programu

Programový rámec IROP vychází z předpokládané alokace 54 173 tis. Kč a je tvořen čtyřmi opatřeními. Pomocí programového rámce by mělo docházet k zmírnění slabých stránek území, kterými jsou nárůst podílu individuální automobilové dopravy, existence lokalit se zhoršenou bezpečností provozu na pozemních komunikacích, nízká úroveň vybavení sítěmi sociální infrastruktury a služeb (zejména sociálních a vzdělávacích) a částečně i nezaměstnanosti, její negativní struktura a nedostatek kvalifikovaných a motivovaných pracovních sil. Programový rámec by měl rovněž přispět k lepší reakci na identifikovaná ohrožení: růst rozdílů v životní úrovni a sociální vyloučení osob se sociálním či zdravotním znevýhodněním a změny v životním stylu a nárůst sociopatogenních jevů (konflikty, závislosti, kriminalita apod.).

Konkrétní preferenční kritéria mohou být upravena konkrétní výzvou a budou stanovena v souladu s pravidly pro žadatele a příjemce výzvy řídicího orgánu pro integrovaný nástroj CLLD.

Programový rámec se skládá ze čtyř opatření:

- 1) 2.1 Udržitelná a bezpečná dopravní infrastruktura
- 2) 2.2 Vzdělávací infrastruktura
- 3) 2.3 Sociální infrastruktura
- 4) 2.4 Zachování kulturního dědictví

Název opatření	2.1 Udržitelná a bezpečná dopravní infrastruktura
Vazba na specifický cíl operačního programu	4.1 Posílení komunitně vedeného místního rozvoje za účelem zvýšení kvality života ve venkovských oblastech a aktivizace místního potenciálu 1.2 Zvýšení podílu udržitelných forem dopravy
Specifický cíl SCLLD	2.1 Modernizace dopravní a technické infrastruktury
Dílčí cíl SCLLD	2.1.1 Zlepšit dopravní dostupnost a bezpečnost dopravy
Popis opatření	Vzhledem ke dlouhodobě vzrůstající intenzitě automobilové dopravy v regionu, což klade vysoké nároky na rozvoj dopravní infrastruktury a bezpečnost v dopravně silně zatížených lokalitách, je třeba řešit především problematické úseky (průtahy, křižovatky, nepřehledná a nebezpečná místa apod.) prostřednictvím budování chodníků, bezpečných přechodů a opatření pro zklidnění dopravy. Toto opatření je postaveno na komplexním přístupu k dané problematice. S tím souvisí i vytvoření podmínek pro v regionu hojně využívanou cyklistickou dopravu, zejména v podobě opatření pro zvýšení bezpečnosti cyklistů užívajících místní komunikace (cyklopruhy, dopravní značení, apod.) či budováním cyklostezek, tj. zpevněných komunikací s vyloučením automobilové dopravy. Zároveň je zapotřebí vytvořit odpovídající komfort a zázemí pro cestující veřejnou hromadnou dopravou, zejména zlepšit prostředí zastávek, a to jak po stránce estetické, hygienické, funkční, tak z pohledu bezbariérovosti a bezpečnosti.
Cíl opatření	Zpomalení nárůstu intenzity automobilové dopravy zejména formou podporování cyklo dopravy a zvýšení bezpečnosti na komunikacích.
Popis možných zaměření projektů (témata projektů)	<ul style="list-style-type: none"> <li>• Bezpečnost (zvysování bezpečnosti dopravy, např. bezbariérový přístup zastávek, zvuková a jiná signalizace pro nevidomé, přizpůsobení komunikací pro nemotorovou dopravu osobám s omezenou pohyblivostí nebo orientací).</li> <li>• Cyklo doprava (modernizace cyklostezek, cyklotras se zaměřením na podporu integrovaných řešení, např. cyklistické pruhy na komunikacích nebo víceúčelové pruhy. Součástí projektu může být budování doprovodné infrastruktury, např. odpočívadel a dopravního značení. Doplnkově lze do projektu zařadit zeleň, např. zelené pásy a liniové výsadby u cyklostezek a cyklotras. Podpořeny mohou být cyklostezky a cyklotrasy sloužící k dopravě do zaměstnání, škol a za službami).</li> </ul>
Typy příjemců podpory	Obce, dobrovolné svazky obcí, organizace zřizované nebo zakládáné obcemi, organizace zřizované nebo zakládáné dobrovolnými svazky obcí, provozovatelé dráhy nebo drážní dopravy podle zákona č. 266/1994 Sb., o drahách, dopravci ve veřejné linkové dopravě podle zákona č. 111/1994 Sb., o silniční dopravě.
Principy pro určení preferenčních kritérií	Konkrétní preferenční kritéria budou nastavena ve výzvě MAS.
Maximální a minimální hranice celkových způsobilých výdajů	Maximální a minimální hranice celkových způsobilých výdajů budou upraveny konkrétní výzvou (v návaznosti na plnění finančního plánu) a budou stanoveny v souladu s pravidly pro žadatele a příjemce výzvy řídicího orgánu pro integrovaný nástroj CLLD.

<b>Indikátory výstupů</b>	
Kód indikátoru	Název indikátoru
7 50 01	Počet realizací vedoucích ke zvýšení bezpečnosti v dopravě
7 62 00	Délka rekonstruovaných cyklostezek a cyklotras
<b>Indikátory výsledků</b>	
Kód indikátoru	Název indikátoru
7 51 20	Podíl veřejné osobní dopravy na celkových výkonech v osobní dopravě
7 63 10	Podíl cyklistiky na přepravních výkonech

Název opatření	2.2 Vzdělávací infrastruktura
Vazba na specifický cíl operačního programu	4.1 Posílení komunitně vedeného místního rozvoje za účelem zvýšení kvality života ve venkovských oblastech a aktivizace místního potenciálu 2.4 Zvýšení kvality a dostupnosti infrastruktury pro vzdělávání a celoživotní učení
Specifický cíl SCLLD	2.2 Vzdělávací infrastruktura
Dílčí cíl SCLLD	2.2.1 Vzdělávací infrastruktura
Popis opatření	V rámci tohoto opatření budou podporována jakákoliv zařízení (školy, školská zařízení, spolky, neziskové organizace a další zařízení), která umožní zlepšit kvalitu formálního vzdělávání, zájmového a neformálního vzdělávání mládeže a dalšího vzdělávání dospělých, včetně aktivit volného času. Důraz bude kladen na podporu kvalitní infrastruktury pro výuku klíčových kompetencí, které žáci využijí v praxi, podporu v oblastech komunikace v cizích jazycích, v oblasti technických a řemeslných oborů, přírodních věd, ve schopnosti práce s digitálními technologiemi. Doplňkovým opatřením výše uvedených projektů může být úprava bezprostředního okolí (zeleň, zahrada, herní prvky).
Cíl opatření	Zlepšit vzdělávací infrastrukturu v regionu.
Popis možných zaměření projektů (témata projektů)	<ul style="list-style-type: none"> <li>• Podpora infrastruktury pro předškolní vzdělávání – podpora zařízení péče o děti do 3 let, dětských skupin a mateřských škol (zajištění dostatečné kapacity a podpora sociální inkluze).</li> <li>• Podpora infrastruktury pro základní vzdělávání v základních školách (stavební úpravy, pořízení vybavení pro zajištění rozvoje žáků v následujících klíčových kompetencích: komunikace v cizích jazycích, technické a řemeslné obory, přírodní vědy, práce s digitálními technologiemi, rozšíření kapacit základní škol, podpora sociální inkluze, zajištění vnitřní konektivity škol a připojení k internetu).</li> <li>• Podpora infrastruktury škol a školských zařízení pro střední a vyšší odborné vzdělávání - stavební úpravy, pořízení vybavení pro zajištění rozvoje žáků (komunikace v cizích jazycích, technické a řemeslné obory, přírodní vědy, schopnost práce s digitálními technologiemi), podpora sociální inkluze (stavební úpravy budov a učeben, školních poradenských pracovišť, pořízení vybavení a kompenzačních pomůcek a kompenzačního vybavení pro děti se SVP).</li> <li>• Podpora infrastruktury pro celoživotní vzdělávání, zájmové a neformální vzdělávání mládeže (stavební úpravy, pořízení vybavení, v následujících klíčových kompetencích: komunikace v cizích jazycích, technické a řemeslné obory, přírodní vědy, práce s digitálními technologiemi).</li> </ul>
Typy příjemců podpory	Zařízení péče o děti do 3 let, školy a školská zařízení v oblasti předškolního, základního a středního vzdělávání a vyšší odborné školy, další subjekty podílející se na realizaci vzdělávacích aktivit, obce, organizace zřizované nebo zakládané obcemi, nestátní neziskové organizace, církve, církevní organizace,
Principy pro určení preferenčních kritérií	Konkrétní preferenční kritéria budou nastavena ve výzvě MAS.
Maximální a minimální hranice celkových způsobů	Maximální a minimální hranice celkových způsobilých výdajů budou upraveny konkrétní výzvou (v návaznosti na plnění finančního plánu) a

bilých výdajů	budou stanoveny v souladu s pravidly pro žadatele a příjemce výzvy řídicího orgánu pro integrovaný nástroj CLLD.
<b>Indikátory výstupů</b>	
Kód indikátoru	Název indikátoru
5 00 00	Počet podpořených vzdělávacích zařízení
5 00 01	Kapacita podporovaných zařízení péče o dítě nebo vzdělávacích zařízení
<b>Indikátory výsledků</b>	
Kód indikátoru	Název indikátoru
5 00 20	Podíl tříletých dětí umístěných v předškolním zařízení
5 00 30	Podíl osob předčasně opouštějících vzdělávací systém
5 01 20	Počet osob využívajících zařízení péče o děti do 3 let

Název opatření	2.3 Sociální infrastruktura
Vazba na specifický cíl operačního programu	4.1 Posílení komunitně vedeného místního rozvoje za účelem zvýšení kvality života ve venkovských oblastech a aktivizace místního potenciálu 2.1 Zvýšení kvality a dostupnosti služeb vedoucí k sociální inkluzi
Specifický cíl SCLLD	2.4 Zajistit dostatečné kapacity sociálních služeb
Dílčí cíl SCLLD	2.4.2. Sociální inkluze a sociální bydlení
Popis opatření	Cílem je nejen udržení stávající nabídky sociálních služeb pro místní obyvatele, ale i její postupné rozšiřování jak co do kapacity, tak i tematického zaměření. Podporovány budou ambulantní nebo terénní služby (vč. mobilních jednotek). Nezbytným nástrojem pro řešení krizových situací jednotlivců a rodin je dostupnost zejména azylových domů. Podporovány mohou být pouze sociální služby definované zákonem č. 108/2006 Sb., o sociálních službách ve znění pozdějších předpisů.
Cíl opatření	Cílem je rozšiřování nabídky sociálních a komunitních služeb pro obyvatele regionu a na vytváření a zkvalitňování zázemí pro poskytování těchto služeb.
Popis možných zaměření projektů (témata projektů)	<ul style="list-style-type: none"> <li>Deinstitucionalizace sociálních služeb za účelem sociálního začleňování a zvýšení uplatnitelnosti na trhu práce (domov pro osoby se zdravotním postižením – nákup bytu, jeho úprava nebo pořízení vybavení, sociálně terapeutická dílna – úprava nebo pořízení vybavení).</li> <li>Infrastruktura pro dostupnost a rozvoj sociální služby (terénní služby – pořízení vybavení, mobilní tým – pořízení vybavení např. pořízení automobilu, ambulantní sociální služby - rekonstrukce nebo pořízení vybavení, pobytové sociální služby – přestavba azylových domů).</li> </ul>
Typy příjemců podpory	Sociální služby: nestátní neziskové organizace, organizační složky státu, příspěvkové organizace organizačních složek státu, kraje, organizace zřizované nebo zakládané kraji, obce, organizace zřizované nebo zakládané obcemi, dobrovolné svazky obcí, organizace zřizované nebo zakládané dobrovolnými svazky obcí, církve, církevní organizace.
Principy pro určení preferenčních kritérií	Konkrétní preferenční kritéria budou nastavena ve výzvě MAS.
Maximální a minimální hranice celkových způsobilých výdajů	Maximální a minimální hranice celkových způsobilých výdajů budou upraveny konkrétní výzvou (v návaznosti na plnění finančního plánu) a budou stanoveny v souladu s pravidly pro žadatele a příjemce výzvy řídicího orgánu pro integrovaný nástroj CLLD.
Indikátory výstupů	
Kód indikátoru	Název indikátoru
5 54 01	Počet podpořených zázemí pro služby a sociální práci
5 54 02	Počet poskytovaných druhů sociálních služeb
Indikátory výsledků	



Kód indikátoru	Název indikátoru
6 75 10	Kapacita služeb a sociální práce

Název opatření	2.4 Zachování kulturního dědictví
Vazba na specifický cíl operačního programu	4.1 Posílení komunitně vedeného místního rozvoje za účelem zvýšení kvality života ve venkovských oblastech a aktivizace místního potenciálu 3.1 Zefektivnění prezentace, posílení ochrany a rozvoje kulturního dědictví
Specifický cíl SCLLD	3.1 Zachování kulturního dědictví UNESCO
Dílčí cíl SCLLD	3.1.1 Ochrana památek UNESCO
Popis opatření	Cílem je zachování, ochrana a rozvíjení potenciálu kulturního dědictví. Podporována bude revitalizace a zatraktivnění následujícího souboru památek: <ul style="list-style-type: none"> <li>- památek zapsaných na Seznam světového dědictví UNESCO,</li> <li>- památek zařazených na Indikativní seznam světového dědictví UNESCO v kategorii kulturní dědictví,</li> <li>- národních kulturních památek k 1. 1. 2014,</li> <li>- památek evidovaných v Indikativním seznamu národních kulturních památek k 1. 1. 2014 (Indikativní seznam NKP).</li> </ul>
Cíl opatření	Zachování existujícího a obnova kulturního dědictví i pro další generace.
Popis možných zaměření projektů (témata projektů)	<ul style="list-style-type: none"> <li>• Revitalizace souboru vybraných památek – odstraňování přístupových bariér, zvýšení ochrany památky a jejího zabezpečení, restaurování památek, rekonstrukce stávajících expozic a depozitářů a budování nových expozic a depozitářů, digitalizace památek a mobiliářů, obnova parků a zahrad u souborů památek, modernizace, popř. výstavba nezbytných objektů sociálního, technického a technologického zázemí.</li> </ul>
Typy příjemců podpory	Vlastníci památek nebo subjekty s právem hospodaření (dle zápisu v katastru nemovitostí), kromě fyzických osob nepodnikajících.
Principy pro určení preferenčních kritérií	Konkrétní preferenční kritéria budou nastavena ve výzvě MAS.
Maximální a minimální hranice celkových způsobilých výdajů	Maximální a minimální hranice celkových způsobilých výdajů budou upraveny konkrétní výzvou (v návaznosti na plnění finančního plánu) a budou stanoveny v souladu s pravidly pro žadatele a příjemce výzvy řídicího orgánu pro integrovaný nástroj CLLD.
Indikátory výstupů	
Kód indikátoru	Název indikátoru
9 05 01	Počet revitalizovaných památkových objektů
9 10 05	Zvýšení očekávaného počtu návštěv podporovaných kulturních a přírodních památek a atrakcí
Indikátory výsledků	
Kód indikátoru	Název indikátoru
9 10 10	Počet návštěv kulturních památek a paměťových institucí zpřístupněných za vstupné

#### 4.10.3 Programový rámec Programu pro rozvoj venkova

Programový rámec Programu rozvoje venkova (PRV) vychází z předpokládané alokace 16 477 tis. Kč pro projekty konečných žadatelů a 786 tis. Kč pro projekty spolupráce MAS, je tvořen 7 fichemi, z nichž jedna je určena pro projekty spolupráce místních akčních skupin.

Veškeré cíle v SCLLD jsou v této oblasti v souladu s cíli PRV 2014-2020, tzn. podpora hospodářského rozvoje území (Fiche č. 1-6), konkurenceschopnost zemědělství (Fiche č. 1-2, 5, 7), potravinářství (Fiche č. 1, 5) a lesnictví (Fiche č. 4-5), ochrana životního prostředí (Fiche č. 1-6).

Programový rámec se skládá ze sedmi Fichemi:

- 1) 3.1 Podpora místní zemědělské produkce
- 2) 3.2 Rozvoj podnikání na venkově
- 3) 3.3. Neproductivní investice v lesích
- 4) 3.4 Pozemkové úpravy
- 5) 3.5 Výzkum a osvěta
- 6) 3.6 Spolupráce v rámci iniciativy LEADER
- 7) 3.7 Investice do zemědělských podniků

Fiche č.1	Podpora místní zemědělské produkce
Vazba na článek Nařízení PRV:	Článek 17, odstavec 1, písmeno b) Zpracování a uvádění na trh zemědělských produktů
Vymezení Fiche:	
- stručný popis Fiche	Podpora je zaměřena na investice, které se týkají zpracování, uvádění na trh nebo vývoje zemědělských produktů uvedených v příloze I Smlouvy o fungování EU nebo bavlny, s výjimkou produktů rybolovu, přičemž výstupem procesu produkce může být produkt, na nějž se uvedená příloha nevztahuje.
- vazba na cíle SCLLD	Fiche je v souladu se strategickým cílem SCLLD č. 1 Zajištění ekonomicky udržitelného rozvoje území, v oblasti rozvoje č. I. Rozvoj pracovních příležitostí a podnikání, jejímž cílem je, s ohledem na vyšší nezaměstnanost v regionu, podpora rozvoje ekonomické činnosti. Hlavním smyslem realizace a naplňování tohoto cíle je podpora a stabilizace podnikatelského prostředí v regionech MAS (zemědělského i nezemědělského). Konkrétně je naplňován specifický cíl 1.2 Vytvořit podmínky pro zvýšení konkurenceschopnosti místních výrobců a služeb a dílčí cíl 1. 2. 1 Místní zemědělská produkce.
Oblast podpory	<p>Podpora zahrnuje hmotné a nehmotné investice, které se týkají zpracování zemědělských produktů a jejich uvádění na trh. Způsobilé výdaje jsou investice do výstavby a rekonstrukce budov včetně nezbytných manipulačních ploch, pořízení strojů, nástrojů a zařízení pro zpracování zemědělských produktů, finální úpravu, balení, značení výrobků (včetně technologií související s dohledatelností produktů) a investic souvisejících se skladováním zpracovávané suroviny, výrobků a druhotných surovin vznikajících při zpracování. Způsobilé jsou rovněž investice vedoucí ke zvyšování a monitorování kvality produktů, investice související s uváděním zemědělských a potravinářských produktů na trh (včetně investic do marketingu) a investice do zařízení na čištění odpadních vod ve zpracovatelském provozu.</p> <p>Nelze podpořit investice týkající se zpracování produktů rybolovu a výroby medu a dále v případě zpracování vinných hroznů technologie, které obsahují: dřevěný sud nebo uzavřenou dřevěnou nádobu na výrobu vína o objemu nejméně 600 litrů, speciální kvasnou nádobu s aktivním potápěním matolinového klobouku pro výrobu červených vín nebo cross-flow filtr na víno, ve kterém je víno přiváděno na membránu tangenciálně a určitý objem vína prochází membránou jako filtrát a zbývající pokračuje podél membrány s odfiltrovanými nečistotami.</p>
Definice příjemce dotace:	Zemědělský podnikatel, výrobce potravin, výrobce krmiv nebo jiné subjekty aktivní ve zpracování, uvádění na trh a vývoji zemědělských produktů uvedených v příloze I Smlouvy o fungování EU jako vstupní produkt.
Výše způsobilých výdajů (Kč):	Minimální výše způsobilých výdajů, ze kterých je stanovena dotace, je 50 tis. Kč na projekt. Maximální výše způsobilých výdajů, ze kterých je stanovena dotace, činí 5 mil. Kč na projekt.
Principy pro určení preferenčních kritérií:	<ul style="list-style-type: none"> <li>• V rámci daného opatření budou preferovány projekty s relevantní poptávkou ze strany cílových skupin a místních aktérů, projekty se zajištěnou udržitelností a pozitivním vlivem na životní prostředí.</li> </ul>

	<ul style="list-style-type: none"> <li>• V rámci daného opatření budou preferovány projekty s komplexním řešením daného problému v území, navazující na další projekty či aktivity.</li> <li>• V rámci daného opatření budou preferovány především projekty s inovačním přístupem.</li> <li>• V rámci daného opatření budou preferovány především projekty propojující více oblastí a oborů činnosti (integrované a multi-oborové řešení).</li> <li>• V rámci daného opatření budou preferovány projekty založené na funkčním partnerství a spolupráci (zapojení více subjektů nebo partnerů).</li> <li>• V rámci daného opatření budou preferovány především projekty, přispívající ke zvyšování zaměstnanosti.</li> </ul>			
Poznámka:	Upřesnění podmínek, včetně preferenčních kritérií, bude specifikováno ve výzvách MAS.			
<b>Indikátory výstupů</b>				
Číslo	Název	Výchozí stav (rok 2015)	Hodnota pro mid-term (rok 2018)	Cílová hodnota (rok 2023)
9 37 01	Počet podpořených podniků/příjemců (příjemci)	0	0	2
<b>Indikátory výsledků</b>				
Číslo	Název	Výchozí stav (rok 2015)	Hodnota pro mid-term (rok 2018)	Cílová hodnota (rok 2023)
9 48 00	Pracovní místa vytvořená v rámci podpořených projektů (FTE)	0	0	2

Fiche č.2	Rozvoj podnikání na venkově
Vazba na článek Nařízení PRV:	Článek 19, odstavec 1, písmeno b) Podpora investic na založení nebo rozvoj nezemědělských činností
Vymezení Fiche:	
- stručný popis Fiche	Podpora v rámci tohoto článku zahrnuje investice na založení a rozvoj nezemědělských činností.
- vazba na cíle SCLLD	Fiche je v souladu se strategickým cílem SCLLD č. 1 Zajištění ekonomicky udržitelného rozvoje území, v oblasti rozvoje č. I. Rozvoj pracovních příležitostí a podnikání, jejímž cílem je, s ohledem na vyšší nezaměstnanost v regionu, podpora rozvoje ekonomické činnosti. Hlavním smyslem realizace a naplňování tohoto cíle je podpora a stabilizace podnikatelského prostředí v regionech MAS (zemědělského i nezemědělského). Konkrétně je naplňován specifický cíl 1.2 Vytvořit podmínky pro zvýšení konkurenceschopnosti místních výrobků a služeb a dílčí cíl 1. 2. 2 Místní nezemědělská produkce.
Oblast podpory	<p>Podporovány budou investice do vybraných nezemědělských činností dle Klasifikace ekonomických činností (CZ – NACE): C (Zpracovatelský průmysl s výjimkou činností v odvětví oceli, v uhelném průmyslu, v odvětví stavby lodí, v odvětví výroby syntetických vláken dle čl. 13 písm. a) NK (EU) č. 651/2014, a dále s výjimkou tříd 12.00 Výroba tabákových výrobků a 25.40 Výroba zbraní a střeliva), F (Stavebnictví s výjimkou skupiny 41.1 Developerská činnost), G (Velkoobchod a maloobchod; opravy a údržba motorových vozidel s výjimkou oddílu 46 a skupiny 47.3 Maloobchod s pohonnými hmotami ve specializovaných prodejnách), I (Ubytování, stravování a pohostinství), J (Informační a komunikační činnosti s výjimkou oddílu 60 a 61), M (Profesní, vědecké a technické činnosti s výjimkou oddílu 70), N 79 (Činnosti cestovních kanceláří a agentur a ostatní rezervační služby), N 81 (Činnosti související se stavbami a úpravou krajiny s výjimkou skupiny 81.1), N 82.1 (Administrativní a kancelářské činnosti), N 82.3 (Pořádání konferencí a hospodářských výstav), N 82.92 (Balíční činnosti), P 85.59 (Ostatní vzdělávání j.n.), R 93 (Sportovní, zábavní a rekreační činnosti), S 95 (Opravy počítačů a výrobků pro osobní potřebu a převážně pro domácnost) a S 96 (Poskytování ostatních osobních služeb).</p> <p>V případě uvádění produktů na trh jsou na trh uváděny produkty, které nejsou uvedeny v příloze I Smlouvy o fungování EU, případně v kombinaci s produkty uvedenými v příloze I Smlouvy o fungování EU (převažovat musí produkty neuvedené v příloze I Smlouvy o fungování EU). V případě zpracování produktů jsou výstupem procesu produkty, které nejsou uvedeny v příloze I Smlouvy o fungování EU.</p> <p>Činnosti R 93 (Sportovní, zábavní a rekreační činnosti) a I 56 (Stravování a pohostinství) mohou být realizovány pouze ve vazbě na venkovskou turistiku a ubytovací kapacitu.</p>
Definice příjemce dotace:	Podnikatelské subjekty (FO a PO) – mikropodniky a malé podniky ve venkovských oblastech jakož i zemědělci.
Výše způsobilých výdajů (Kč):	Minimální výše způsobilých výdajů, ze kterých je stanovena dotace, je 50 tis. Kč na projekt. Maximální výše způsobilých výdajů, ze kterých je stanovena dotace, činí 5 mil. Kč na projekt.
Principy pro určení	<ul style="list-style-type: none"> <li>• V rámci daného opatření budou preferovány projekty s rele-</li> </ul>

preferenčních kritérií:	<p>vantní poptávkou ze strany cílových skupin a místních aktérů, projekty se zajištěnou udržitelností a pozitivním vlivem na životní prostředí.</p> <ul style="list-style-type: none"> <li>• V rámci daného opatření budou preferovány projekty s komplexním řešením daného problému v území, navazující na další projekty či aktivity.</li> <li>• V rámci daného opatření budou preferovány především projekty propojující více oblastí a oborů činnosti (integrované a multi-oborové řešení).</li> <li>• V rámci daného opatření budou preferovány projekty založené na funkčním partnerství a spolupráci (zapojení více subjektů nebo partnerů).</li> <li>• V rámci daného opatření budou preferovány především projekty, přispívající ke zvyšování zaměstnanosti.</li> <li>• V rámci daného opatření budou preferovány projekty, jejichž součástí je ubytovací zařízení.</li> </ul>			
Poznámka:	Upřesnění podmínek, včetně preferenčních kritérií, bude specifikováno ve výzvách MAS.			
<b>Indikátory výstupů</b>				
Číslo	Název	Výchozí stav (rok 2015)	Hodnota pro mid-term (rok 2018)	Cílová hodnota (rok 2023)
9 37 01	Počet podpořených podniků/příjemců (příjemci)	0	1	2
<b>Indikátory výsledků</b>				
Číslo	Název	Výchozí stav (rok 2015)	Hodnota pro mid-term (rok 2018)	Cílová hodnota (rok 2023)
9 48 00	Pracovní místa vytvořená v rámci podpořených projektů (FTE)	0	0	0,5

Fiche č.3	Neproduktivní investice v lesích
Vazba na článek Nařízení PRV:	Článek 25 Neproduktivní investice v lesích
Vymezení Fiche:	
- stručný popis Fiche	Podpora je zaměřena na investice vedoucí ke zvyšování environmentálních a společenských funkcí lesa podporou činností využívajících společenského potenciálu lesů.
- vazba na cíle SCLLD	Fiche je v souladu se strategickým cílem SCLLD č. 4 Zachování a zlepšení stavu životního prostředí a ekologická stabilita krajiny, v oblasti rozvoje VI. Příroda a krajina, jejímž cílem je péče o životní prostředí a krajinu regionu a její uchování v co nejlepším stavu i pro příští generace. Konkrétně je naplňován specifický cíl 4.1 Zlepšit ekologické charakteristiky krajiny a dílčí cíl 4.1.1. Podpora trvale udržitelného hospodaření v lesích. K uskutečnění tohoto opatření přispívá i podpora aktivit vedoucích k posílení rekreační funkce lesa (budování lesních cest, značení výstavba a rekonstrukce stezek apod.).
Oblast podpory:	Způsobilé pro podporu jsou projekty zaměřené na posílení rekreační funkce lesa např. značení, výstavba a rekonstrukce stezek pro turisty (do šíře 2 m), značení významných přírodních prvků, výstavba herních a naučných prvků, fitness prvků. Podporovány budou též aktivity vedoucí k usměrňování návštěvnosti území, např. zřizování odpočinkových stanovišť, přístřešků, informačních tabulí, závory. Realizovat lze také opatření k údržbě lesního prostředí, např. zařízení k odkládání odpadků a opatření k zajištění bezpečnosti návštěvníků lesa, např. mostky, lávky, zábradlí, stupně. Projekty musí být realizovány na PUPFL (Pozemek určený k plnění funkcí lesa) s výjimkou zvláště chráněných území a oblastí NATURA 2000. Žadatel na PUPFL, na které žádá o podporu, hospodaří podle platného lesního hospodářského plánu, nebo podle převzaté platné lesní hospodářské osnovy.
Definice příjemce dotace:	Soukromí a veřejní držitelé lesů a jiné soukromoprávní subjekty a jejich sdružení.
Výše způsobilých výdajů (Kč):	Minimální výše způsobilých výdajů, ze kterých je stanovena dotace, je 50 tis. Kč na projekt. Maximální výše způsobilých výdajů, ze kterých je stanovena dotace, činí 5 mil. Kč na projekt.
Principy pro určení preferenčních kritérií:	<ul style="list-style-type: none"> <li>• V rámci daného opatření budou preferovány projekty s relevantní poptávkou ze strany cílových skupin a místních aktérů, projekty se zajištěnou udržitelností a pozitivním vlivem na životní prostředí.</li> <li>• V rámci daného opatření budou preferovány projekty s komplexním řešením daného problému v území, navazující na další projekty či aktivity.</li> <li>• V rámci daného opatření budou preferovány především projekty propojující více oblastí a oborů činnosti (integrované a multi-oborové řešení).</li> <li>• V rámci daného opatření budou preferovány projekty založené na funkčním partnerství a spolupráci (zapojení více subjektů nebo partnerů).</li> <li>• V rámci daného opatření budou preferovány především projekty, přispívající ke zvyšování zaměstnanosti.</li> </ul>



Poznámka:	Upřesnění podmínek, včetně preferenčních kritérií, bude specifikováno ve výzvách MAS.			
<b>Indikátory výstupů</b>				
Číslo	Název	Výchozí stav (rok 2015)	Hodnota pro mid-term (rok 2018)	Cílová hodnota (rok 2023)
9 27 02	Počet podpořených akcí/operací (akce)	0	0	1
9 30 01	Celková plocha (ha)	0	0	0,2
<b>Indikátory výsledků</b>				
Číslo	Název	Výchozí stav (rok 2015)	Hodnota pro mid-term (rok 2018)	Cílová hodnota (rok 2023)
9 43 01	Celková délka cest zajišťující zpřístupnění pozemků, zvýšení prostupnosti krajiny a její diverzifikaci (km)	0	0	0,2

Fiche č.4	Pozemkové úpravy			
Vazba na článek Nařízení PRV:	Článek 17, odstavec 1, písmeno c) Pozemkové úpravy			
Vymezení Fiche:				
- stručný popis Fiche	Podpora je zaměřena na investice, které se týkají infrastruktury související s rozvojem, modernizací nebo přizpůsobením se zemědělství a lesnictví, včetně přístupu k zemědělské a lesní půdě a pozemkových úprav.			
- vazba na cíle SCLLD	Fiche je v souladu se strategickým cílem SCLLD č. 4 Zachování a zlepšení stavu životního prostředí a ekologická stabilita krajiny, v oblasti rozvoje VI. Příroda a krajina, jejímž cílem je péče o životní prostředí a krajinu regionu a její uchování v co nejlepším stavu i pro příští generace. Konkrétně je naplňován specifický cíl 4.1 Zlepšit ekologické charakteristiky krajiny a dílčí cíl 4.1.2 Podpora zachování krajinného rázu a ochrana přírodní různorodosti. K uskutečnění tohoto opatření přispívá i podpora obnovy polních cest, výsadba a obnova remízků, alejí apod., podpora opatření vedoucích ke zvýšení biodiverzity, protierozní a protipovodňová opatření, revitalizace vodních prvků v krajině, zvyšování retenční schopnosti krajiny.			
Oblast podpory:	Podpora zahrnuje realizaci plánů společných zařízení, což je opatření zajišťující zpřístupnění především zemědělských a lesních pozemků, opatření k ochraně životního prostředí a zachování krajinného rázu, zvýšení ekologické stability krajiny, protierozní, protipovodňová opatření pro ochranu půdního fondu a vodohospodářská opatření. Realizace společných zařízení musí být v souladu se schválenými návrhy pozemkových úprav.			
Definice příjemce dotace:	Obec nebo zemědělský podnikatel			
Výše způsobilých výdajů (Kč):	Minimální výše způsobilých výdajů, ze kterých je stanovena dotace, je 50 tis. Kč na projekt. Maximální výše způsobilých výdajů, ze kterých je stanovena dotace, činí 5 mil. Kč na projekt.			
Principy pro určení preferenčních kritérií:	<ul style="list-style-type: none"> <li>• V rámci daného opatření budou preferovány projekty se zajištěnou udržitelností a pozitivním vlivem na životní prostředí a ekologickou stabilitu krajiny.</li> <li>• V rámci daného opatření budou preferovány projekty s komplexním řešením daného problému v území, navazující na další projekty či aktivity.</li> <li>• V rámci daného opatření budou preferovány projekty založené na funkčním partnerství a spolupráci (zapojení více subjektů nebo partnerů).</li> </ul>			
Poznámka:	Upřesnění podmínek, včetně preferenčních kritérií, bude specifikováno ve výzvěch MAS.			
Indikátory výstupů				
Číslo	Název	Výchozí stav (rok 2015)	Hodnota pro mid-term (rok 2018)	Cílová hodnota (rok 2023)
9 37 01	Počet podpořených podniků/příjemců (příjemce)	0	1	2

Indikátory výsledků				
Číslo	Název	Výchozí stav (rok 2015)	Hodnota pro mid-term (rok 2018)	Cílová hodnota (rok 2023)
9 43 01	Celková délka cest zajišťující zpřístupnění pozemků, zvýšení prostupnosti krajiny a její diverzifikaci (km)	0	0	1

Fiche č.5	Výzkum a osvěta
Vazba na článek Nařízení PRV:	Článek 14 Předávání znalostí, informační akce
Vymezení Fiche:	
- stručný popis Fiche	Podpora zahrnuje činnosti v oblasti odborného vzdělávání a získávání dovedností a informační akce. Podpora je určena pro osoby pracující v odvětvích zemědělství, potravinářství a lesnictví, uživatele půdy a jiné hospodářské subjekty, jež jsou malými nebo středními podniky působícími ve venkovských oblastech. Podpora přispívá k naplňování Priority 1 Podpora předávání poznatků a inovací v zemědělství, lesnictví a ve venkovských oblastech, zejména prioritní oblasti 1A Podpora inovací, spolupráce a rozvoje znalostní základny ve venkovských oblastech a prioritní oblasti 1C Podpora celoživotního vzdělávání a odborné přípravy v odvětvích zemědělství a lesnictví.
- vazba na cíle SCLLD	Fiche je v souladu se strategickým cílem SCLLD č. 4 Zachování a zlepšení stavu životního prostředí a ekologická stabilita krajiny, v oblasti rozvoje VI. Příroda a krajina, jejímž cílem je péče o životní prostředí a krajinu regionu a její uchování v co nejlepším stavu i pro příští generace. Konkrétně je naplňován specifický cíl 4.1 Zlepšit ekologické charakteristiky krajiny a dílčí cíl 4.1.3 Prevence poškozování krajiny – vzdělání a osvěta, výzkum a monitoring.
Oblast podpory:	Činnosti v oblasti odborného vzdělávání a získávání dovedností mohou zahrnovat vzdělávací kurzy a workshopy. Podpora se nevztahuje na vzdělávací kurzy a kurzy odborné přípravy, které tvoří součást běžných vzdělávacích programů nebo systémů středního a vyššího vzdělávání. Subjekty zajišťující předávání znalostí a informační služby musí mít k plnění tohoto úkolu příslušné kapacity v podobě kvalifikovaných zaměstnanců a pravidelné odborné přípravy. Způsobitelnými výdaji mohou být náklady na organizaci a zajištění vzdělávacích akcí (do 15 účastníků) nebo informačních akcí (15 a více účastníků), včetně exkurzí pořádaných v souvislosti s projektem. Témata vzdělávacích a informačních akcí musí být zaměřena na aktivity podporované v rámci PRV, zejména na ty, které MAS hodlá podporovat v Programovém rámci PRV.
Definice příjemce dotace:	Subjekt zajišťující odborné vzdělávání či jiné předávání znalostí a informační akce.
Výše způsobilých výdajů (Kč):	Minimální výše způsobilých výdajů, ze kterých je stanovena dotace, je 50 tis. Kč na projekt. Maximální výše způsobilých výdajů, ze kterých je stanovena dotace, činí 5 mil. Kč na projekt.
Principy pro určení preferenčních kritérií:	<ul style="list-style-type: none"> <li>• V rámci daného opatření budou preferovány projekty s komplexním řešením daného problému v území, navazující na další projekty či aktivity.</li> <li>• V rámci daného opatření budou preferovány projekty založené na funkčním partnerství a spolupráci (zapojení více subjektů nebo partnerů).</li> </ul>
Poznámka:	Upřesnění podmínek, včetně preferenčních kritérií, bude specifikováno ve výzvách MAS.
<b>Indikátory výstupů</b>	

Číslo	Název	Výchozí stav (rok 2015)	Hodnota pro mid-term (rok 2018)	Cílová hodnota (rok 2023)
9 23 01	Počet účastníků vzdělávání (týká se pouze vzdělávacích akcí)	0	0	100
<b>Indikátory výsledků</b>				
Číslo	Název	Výchozí stav (rok 2015)	Hodnota pro mid-term (rok 2018)	Cílová hodnota (rok 2023)
9 20 30	Celkový počet vyškolených účastníků podle čl. 14 nařízení EU č. 1305/2013 (Vzdělávací akce)	0	0	100

Fiche č.6	Spolupráce v rámci iniciativy LEADER			
Vazba na článek Nařízení PRV:	Článek 44 Činnosti spolupráce v rámci iniciativy LEADER			
Vymezení Fiche:				
- stručný popis Fiche	Podpora je zaměřena na spolupráci MAS s dalším partnerstvím. Projekt musí vykazovat přidanou hodnotu spolupráce.			
- vazba na cíle SCLLD	Fiche je v souladu se strategickým cílem SCLLD č. 1 Zajištění ekonomicky udržitelného rozvoje území, oblast rozvoje II. Cestovní ruch. Konkrétně je naplňován specifický cíl 1.5 Cestovní ruch a dílčí cíl 1.5.1 Marketing a organizace cestovního ruchu.			
Oblast podpory:	<p>Podpora zahrnuje projekty spolupráce, které budou v souladu se SCLLD. Bude možné realizovat měkké akce (propagační, informační, vzdělávací a volnočasové) zaměřené na témata, která jsou řešena v SCLLD daných MAS. Jako hmotné a nehmotné investice je možné realizovat pouze:</p> <ul style="list-style-type: none"> <li>- Investice týkající se zajištění odbytu místní produkce včetně zavedení značení místních výrobků a služeb,</li> <li>- Investice související se vzdělávacími aktivitami,</li> <li>- Investice do informačních a turistických center.</li> </ul> <p>Za měkké akce lze považovat především pořádání konferencí, festivalů, workshopů, exkurzí, výstav, přenosu příkladů dobré praxe, včetně produktů s tím spojených (publikace, letáky, brožury...).</p> <p>Investice mohou být realizovány pouze takové, které budou provozovat po celou dobu lhůty vázanosti projektu na účel samy MAS.</p> <p>Způsobilá pro podporu je i předběžná technická podpora projektů spolupráce, kdy MAS musí prokázat, že plánovala provedení konkrétního projektu. Na předběžnou technickou podporu je možné využít max. 10 % z alokace přidělené MAS na realizaci projektů spolupráce.</p>			
Definice příjemce dotace:	<p>MAS, jejíž SCLLD byla schválena z PRV.</p> <p>Kromě místních akčních skupin (tzn. MAS, jejíž SCLLD nebyla schválena z PRV či zahraniční MAS) může MAS spolupracovat se:</p> <ul style="list-style-type: none"> <li>- Skupinou místních veřejných a soukromých partnerů na venkovském území, která provádí strategii místního rozvoje v rámci EU či mimo ni,</li> <li>- Skupinou místních veřejných a soukromých partnerů na jiném než venkovském území, která provádí strategii místního rozvoje v rámci EU.</li> </ul>			
Výše způsobilých výdajů (Kč):	Minimální výše způsobilých výdajů je 50 000. Kč. Maximální výše způsobilých výdajů činí 786 204 Kč.			
Poznámka:	Upřesnění podmínek, včetně preferenčních kritérií, bude specifikováno ve výzvách MAS.			
<b>Indikátory výstupů</b>				
Číslo	Název	Výchozí stav (rok 2015)	Hodnota pro mid-term (rok 2018)	Cílová hodnota (rok 2023)
9 25 01	Celkové veřejné výdaje (EUR)	0	0	29 059,45

Fiche č.7	Investice do zemědělských podniků
Vazba na článek Nařízení PRV:	Článek 17, odstavec 1, písmeno a) Investice do zemědělských podniků
Vymezení Fiche:	
- stručný popis Fiche	Podpora je zaměřena na zvýšení celkové výkonnosti a udržitelnosti zemědělského podniku. Podpora přispívá k naplňování Priority 2 Zvýšení životaschopnosti zemědělských podniků a konkurenceschopnosti všech druhů zemědělské činnosti ve všech regionech a podpora inovativních zemědělských technologií a udržitelného obhospodařování lesů, zejména prioritní oblasti 2A Zlepšení hospodářské výkonnosti všech zemědělských podniků a usnadnění jejich restrukturalizace a modernizace, zejména za účelem zvýšení míry účasti na trhu a orientace na trh, jakož i diverzifikace zemědělských činností.
- vazba na cíle SCLLD	Fiche je v souladu se strategickým cílem SCLLD č. 1 Zajištění ekonomicky udržitelného rozvoje území, v oblasti rozvoje č. I. Rozvoj pracovních příležitostí a podnikání, jejímž cílem je, s ohledem na vyšší nezaměstnanost v regionu, podpora rozvoje ekonomické činnosti. Hlavním smyslem realizace a naplňování tohoto cíle je podpora a stabilizace podnikatelského prostředí v regionech MAS (zemědělského i nezemědělského). Konkrétně je naplňován specifický cíl 1.2 Vytvořit podmínky pro zvýšení konkurenceschopnosti místních výrobců a služeb a dílčí cíl 1. 2. 1 Místní zemědělská produkce.
Oblast podpory	Podpora zahrnuje hmotné a nehmotné investice v živočišné a rostlinné výrobě, je určena na investice do zemědělských staveb a technologií pro živočišnou a rostlinnou výrobu a pro školkařskou produkci. Podporovány budou též investice na pořízení mobilních strojů pro zemědělskou výrobu a investice do pořízení peletovacích zařízení pro vlastní spotřebu v zemědělském podniku. V rámci této Fiche nelze podpořit investice pro živočišnou výrobu týkající se včel a rybolovu. Investice pro rostlinnou výrobu se nesmí týkat obnovy nosných konstrukcí vinic, oplocení vinic a oplocení sadů. Podpora nemůže být poskytnuta na pořízení kotlů na biomasu.
Definice příjemce dotace:	Zemědělský podnikatel.
Výše způsobilých výdajů (Kč):	Minimální výše způsobilých výdajů, ze kterých je stanovena dotace, je 50 tis. Kč na projekt. Maximální výše způsobilých výdajů, ze kterých je stanovena dotace, činí 5 mil. Kč na projekt.
Principy pro určení preferenčních kritérií:	<ul style="list-style-type: none"> <li>• V rámci daného opatření budou preferovány projekty s relevantní poptávkou ze strany cílových skupin a místních aktérů, projekty se zajištěnou udržitelností a pozitivním vlivem na životní prostředí.</li> <li>• V rámci daného opatření budou preferovány projekty s komplexním řešením daného problému v území, navazující na další projekty či aktivity.</li> <li>• V rámci daného opatření budou preferovány především projekty s inovačním přístupem.</li> <li>• V rámci daného opatření budou preferovány především projekty propojující více oblastí a oborů činnosti (integrované a multioborové řešení).</li> <li>• V rámci daného opatření budou preferovány projekty založené</li> </ul>

	na funkčním partnerství a spolupráci (zapojení více subjektů nebo partnerů). <ul style="list-style-type: none"> <li>• V rámci daného opatření budou preferovány především projekty, přispívající ke zvyšování zaměstnanosti.</li> </ul>			
Poznámka:	Upřesnění podmínek, včetně preferenčních kritérií, bude specifikováno ve výzvách MAS.			
<b>Indikátory výstupů</b>				
Číslo	Název	Výchozí stav (rok 2015)	Hodnota pro mid-term (rok 2018)	Cílová hodnota (rok 2023)
9 37 01	Počet podpořených podniků/příjemců (příjemci)	0	1	2
<b>Indikátory výsledků</b>				
Číslo	Název	Výchozí stav (rok 2015)	Hodnota pro mid-term (rok 2018)	Cílová hodnota (rok 2023)
9 48 00	Pracovní místa vytvořená v rámci podpořených projektů (FTE)	0	0	0,5



#### 4.11 Vazby programových rámců na opatření

Na úrovni celé strategie jsou vazby mezi jednotlivými opatřeními jednoho specifického cíle logicky dané přispíváním opatření k naplňování daného opatření. Často se jedná o vazby dané logickou tematickou návazností jednotlivých opatření. Existuje i vazba mezi jednotlivými specifickými cíli strategie. Úroveň těchto vazeb a integrované rysy na úrovni celé strategie jsou blíže popsány v kap. 4.7. Opatření programových rámců mají přímou vazbu na specifické cíle a opatření strategie. Následující tabulka uvádí tuto přímou vazbu.

Tabulka 15: Vazby programových rámců na opatření

Specifický cíl	Dílčí cíl	Programový rámec	Opatření/fiche programového rámce
1.1 Zlepšit příležitosti pro zvýšení zaměstnanosti, včetně uplatnění znevýhodněných skupin obyvatelstva na trhu práce	1.1.1: Přístup k zaměstnání	Operační program Zaměstnanost	Odstranění bariér přístupu k zaměstnání
	1.1.2: Sladování rodinného a profesního života	Operační program Zaměstnanost	Prorodinná opatření
	1.1.3: Podpora zaměstnanosti sociálně vyloučených osob	Operační program Zaměstnanost	Podpora zaměstnanosti sociálně vyloučených osob
1.2 Vytvořit podmínky pro zvýšení konkurenceschopnosti místních výrobců a služeb	1.2.1: Místní zemědělská produkce	Program rozvoje venkova	Podpora místní zemědělské produkce Investice do zemědělských podniků
	1.2.2: Místní nezemědělská produkce	Program rozvoje venkova	Rozvoj podnikání na venkově
1.3 Zlepšit podmínky pro uplatnitelnost absolventů a zvýšit provázanost škol a podnikatelů	1.3.1: Spolupráce škol a podnikatelů za účelem rozvoje klíčových kompetencí	Operační program Zaměstnanost	Odstranění bariér přístupu k zaměstnání
1.4 Zlepšení podmínek pro podnikání	1.4.1: Podnikatelské prostředí	Operační program Zaměstnanost	Odstranění bariér přístupu k zaměstnání
1.5 Cestovní ruch	1.5.1: Marketing a organizace cestovního ruchu	Program rozvoje venkova	Spolupráce v rámci iniciativy LEADER
2.1 Modernizace dopravní a technické infrastruktury	2.1.1: Zlepšit dopravní dostupnost a bezpečnost dopravy	Integrovaný regionální operační program	Udržitelná a bezpečná dopravní infrastruktura
	2.1.2: Obnova a oživení veřejných prostranství a zlepšování vzhledu obcí	Opatření mimo programový rámec	---
2.2 Vzdělávací infrastruktura	2.2.1: Vzdělávací infrastruktura	Integrovaný regionální operační program	Vzdělávací infrastruktura
2.3 Infrastruktura pro trávení volného času	2.3.1: Podpora volnočasových aktivit	Opatření mimo programový rámec	---
	2.3.2: Budování/rekonstrukce infrastruktury pro volný čas	Opatření mimo programový rámec	---
2.4 Zajistit dostatečné kapacity sociálních služeb	2.4.1: Rozvoj sociálních služeb	Operační program Zaměstnanost	Rozvoj sociálních služeb
	2.4.2: Sociální inkluze a sociální bydlení	Integrovaný regionální operační program	Sociální infrastruktura
2.5 Aktivní zapojení seniorů	2.5.1: Vzdělávací aktivity pro seniory	Opatření mimo programový rámec	---

3.1 Zachování kulturního dědictví UNESCO	3.1.1 Ochrana památek UNESCO	Integrovaný regionální operační program	Zachování kulturního dědictví
	3.1.2: Vzdělávání a osvěta	Opatření mimo programový rámec	---
3.2 Obnovit a udržet kulturní tradice a hodnoty	3.2.1: Podpora pořádání kulturních akcí	Opatření mimo programový rámec	---
4.1 Zlepšit ekologické charakteristiky krajiny a posílit péči o krajinu	4.1.1: Podpora trvale udržitelného hospodaření v lesích	Program rozvoje venkova	Neproduktivní investice v lesích
	4.1.2: Podpora zachování krajinného rázu a ochrana přírodní různorodosti	Program rozvoje venkova	Pozemkové úpravy
	4.1.3: Prevence poškozování krajiny – vzdělání a osvěta, výzkum a monitoring	Program rozvoje venkova	Výzkum a osvěta
4.2 Zefektivnit nakládání s energiemi a odpady	4.2.1: Realizace energetických úspor	Opatření mimo programový rámec	---
	4.2.2: Zlepšení odpadového hospodářství	Opatření mimo programový rámec	---
5.1 Vytvořit podmínky pro spolupráci místních aktérů	5.1.1: Setkávání a spolupráce subjektů v rámci MAS	Opatření mimo programový rámec	---
	5.1.2: Setkávání a spolupráce s jinými MAS, dobrovolnými svazky obcí i v ORP Břeclav	Opatření mimo programový rámec	---
5.2 Vytvořit podmínky pro koordinaci při realizaci nových projektů	5.2.1: Tvorba koncepčních dokumentů	Opatření mimo programový rámec	---

## 5 IMPLEMENTAČNÍ ČÁST

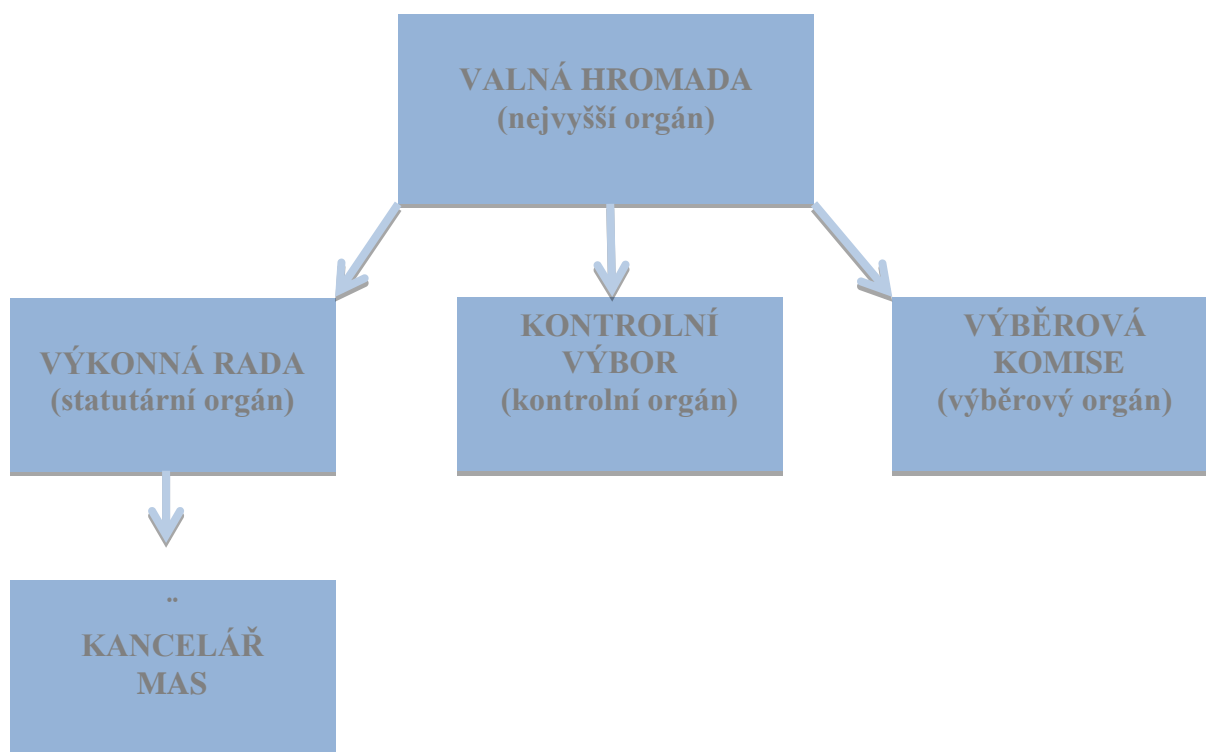
### 5.1 Organizační struktura

MAS Lednicko-valtický areál, z.s., je spolkem a stanovy jsou základním právním podkladem pro existenci MAS Lednicko-valtický areál, z.s. Organizační struktura je zakotvena v platných stanovách spolku. Rozhodovací struktura vychází z metodiky pro standardizaci místních akčních skupin v programovém období 2014–2020. Nejvyšším orgánem MAS Lednicko-valtický areál, z.s. je valná hromada, která je složena ze zástupců veřejného sektoru, jimiž jsou obce a města na území MAS, a ze zástupců soukromého sektoru, jimiž jsou právnické osoby, fyzické osoby podnikající a fyzické osoby starší 18 let. Rozhodovacím orgánem v MAS Lednicko-valtický areál, z.s., je výkonná rada, která se skládá z pěti členů. Výkonná rada si ze svého středu volí předsedu, který zastupuje spolek na venek. Dalšími orgány pro realizaci rozvojových strategií jsou: výběrová komise a kontrolní výbor. Dále jsou součástí struktury MAS: kancelář MAS složena z manažera MAS a dalších pracovníků kanceláře a zájmové skupiny.

Kancelář MAS Lednicko-valtický areál, z.s. s jejím vedoucím pracovníkem, který je manažerem spolku, je výkonným aparátem MAS a jejích výborů. Je odpovědná za praktický výkon rozhodnutí MAS Lednicko-valtický areál, z.s. Bude vyhledovatelem sběru projektů, koordinátorem a metodickým pomocníkem při realizaci projektů, je odpověden za sběr dat pro jednání rozhodovacích orgánů MAS.

#### 5.1.1 Orgány MAS Lednicko-valtický areál, z.s.:

- Valná hromada;
- Výkonná rada;
- Kontrolní výbor;
- Výběrová komise;
- Kancelář MAS.



## 5.1.2 Kompetence a odpovědnost orgánů MAS Lednicko-valtický areál, z.s.

Rozhodovací struktura vychází z předpokladů Metodiky pro standardizaci místních akčních skupin v programovém období 2014-2020. Nejvyšším orgánem MAS Lednicko-valtický areál, z.s. je valná hromada, která je složena ze všech členů spolku, tedy z měst a obcí, právnických osob, fyzických osob podnikajících a fyzických osob starších 18 let. Všechny orgány jsou voleny valnou hromadou, kdy výkonná rada a kontrolní komise je volena na funkční období 5 let. Výjimkou je výběrová komise, která má funkční období 1 rok.

### Valná hromada

Valná hromada je nejvyšším orgánem spolku a tvoří ji všichni členové spolku. Valná hromada je svolávána podle potřeby, nejméně však jednou za kalendářní rok. Předseda výkonné rady spolku je povinen svolat valnou hromadu k žádosti nejméně 30 % členů spolku. Valná hromada je usnášeníschopná, pokud je přítomna nadpoloviční většina všech členů spolku. Pro přijetí rozhodnutí je potřeba souhlasu nadpoloviční většiny přítomných hlasů, s výjimkou schvalování návrhu na změnu stanov, pro které musí hlasovat dvoutřetinová většina přítomných členů.

Valná hromada má následující pravomoci:

- a) schvaluje stanovy spolku a svůj jednací řád;
- b) schvaluje výroční zprávu o činnosti a hospodaření spolku za kalendářní rok a schvaluje účetní závěrku;
- c) schvaluje rozpočet spolku a jeho změny;
- d) schvaluje strategii dalšího rozvoje regionu;
- e) zřizuje povinné orgány – rozhodovací, kontrolní a výběrový orgán;
- f) určuje pravomoci a působnost orgánů MAS;
- g) určuje způsob volby a odvolávání členů orgánů MAS;
- h) stanovuje způsob jednání orgánů MAS;
- i) volí a odvolává členy Výkonné rady spolku, členy Kontrolního výboru a členy Výběrové komise a rozhoduje o jejich odměnách;
- j) rozhoduje o fúzi nebo zrušení spolku;
- k) rozhoduje o distribuci veřejných finančních prostředků – schvaluje SCLLD – Strategie komunitně vedeného místního rozvoje, nese zodpovědnost za distribuci veřejných prostředků a provádění SCLLD v územní působnosti;
- l) jmenuje likvidátora při zániku spolku;
- m) schvaluje výši členských příspěvků, které si vyhradí svým rozhodnutím.

### Výkonná rada

Výkonná rada je kolektivním statutárním orgánem spolku, má pět členů a za svoji činnost odpovídá Valné hromadě. Členové výkonné rady jsou voleni z členů spolku, přičemž veřejný sektor ani žádná ze zájmových skupin nepředstavuje více než 49 % hlasovacích práv. Při rozhodování je hlasovací právo členů výkonné rady rovné. Spolek zastupuje samostatně předseda výkonné rady.

Výkonná rada má následující pravomoci:

- a) schvalovat jednací řád Výkonné rady, jednací řády ostatních orgánů spolku, status spolku, směrnice a další organizační pravidla spolku a jejich změny;
- b) přijímat a vylučovat členy spolku;
- c) svolávat Valnou hromadu minimálně 1x za kalendářní rok;
- d) schvalovat způsob hodnocení a výběru projektů, zejména výběrová kritéria pro výběr projektů;
- e) vybírat projekty k realizaci a stanovovat výši alokace na základě návrhu Výběrové komise,
- f) schvalovat výzvy k podávání žádostí;
- g) aktualizovat strategii rozvoje regionu;
- h) schvalovat uzavření a ukončení pracovněprávního vztahu s vedoucím zaměstnancem (manažerem spolku) pro realizaci SCLLD;

- i) vybírat členy Kanceláře MAS, schvalovat uzavření a ukončení pracovněprávních nebo obdobných vztahů se členy Kanceláře MAS;
- j) dbát na sledování cílů, k jejichž naplnění byl spolek založen;
- k) projednat a předložit rozpočet spolku a jeho změny Valné hromadě ke schválení;
- l) zřizovat územní pracoviště dle potřeby;
- m) řídit činnosti Kanceláře spolku;
- n) rozhodovat o vytvoření a vymezení zájmových skupin v souladu s SCLLD;
- o) provádět činnosti souvisejících s funkcí tiskového mluvčího, v úzké součinnosti s manažerem spolku zajišťovat spolupráci komunikačního centra s tuzemskými a mezinárodními subjekty.

### **Kontrolní výbor**

Kontrolní výbor je kontrolním orgánem spolku a má tři členy. Při rozhodování je hlasovací právo členů kontrolního výboru rovné. Kontrolní výbor je usnášeníschopný, je-li přítomna nadpoloviční většina členů. Pro přijetí rozhodnutí je třeba souhlasu většiny přítomných. Členství v Kontrolním výboru je neslučitelné s členstvím ve Výkonné radě a s funkcí likvidátora.

Kontrolní výbor má následující pravomoci

- a) kontrolovat veškerou činnost spolku a jejich orgánů;
- b) připomínkovat návrh rozpočtu spolku;
- c) nahlížet do účetnictví a jiných dokladů spolku a kontrolovat tam obsažené údaje;
- d) účastnit se jednání Výkonné rady spolku, musí jim být uděleno slovo, pokud o ně požádají.
- e) přezkoumává účetní závěrku a výroční zprávu spolku;
- f) kontroluje metodiku způsobu výběru projektů spolku a její dodržování, včetně vyřizování odvolání žadatelů proti výběru spolku;
- g) zodpovídá za monitoring a hodnocení SCLLD (zpracovává a předkládá ke schválení Výkonné radě indikátorový a evaluační plán SCLLD);
- h) nejméně jedenkrát ročně podává zprávu Valné hromadě o výsledcích své kontrolní činnosti;
- i) dohlíží na to, že spolek vyvíjí činnost v souladu se zákony a stanovami spolku, platnými pravidly, standardy a SCLLD;
- j) svolává mimořádné jednání Valné hromady a Výkonné rady spolku, jestliže to vyžadují zájmy spolku;
- k) aktivně monitoruje realizované projekty;
- l) kontroluje plnění podmínek prováděných projektů.

### **Výběrová komise**

Členy Výběrové komise jsou subjekty, které na území spolku prokazatelně místně působí, jmenování Valnou hromadou s tím, že členem Výběrové komise musí být vždy minimálně jeden zástupce, určený:

- a) veřejným sektorem,
- b) soukromým sektorem,
- c) neziskovým sektorem.

Výběrová komise má následující pravomoci:

- a) provádí předvýběr projektů na základě objektivních kritérií – navrhuje jejich pořadí podle přínosu těchto operací k plnění záměrů a cílů SCLLD.

### **Kancelář MAS**

Vedoucím Kanceláře je manažer spolku, který je vůči spolku v pracovněprávním vztahu. Člen Kanceláře MAS je povinen zachovávat mlčenlivost ve věcech, dotýkajících se zájmů spolku, jeho partnerů a členů. Tato povinnost trvá i po ukončení jeho činnosti jako člena Kanceláře MAS.

Kancelář MAS má následující povinnosti:

- a) monitoring grantů a dotací z oblasti výzev určených pro MAS;

- b) administrativní podíl na přípravě projektů a výzev spolku k předkládání žádostí o poskytnutí dotací (příručka pro žadatele, bodovací kritéria, povinné přílohy, hlášení, závěrečná zpráva, apod.);
- c) administrativní spolupráce při výběru žádostí o dotaci pro spolek;
- d) průběžné sledování, aktualizace a doplňování podkladů (projektové fiche, zásobník projektů, apod.) pro tvorbu a aktualizaci dokumentů spolku (stanovy, strategie apod.);
- e) vedení evidence úkolů uložených Výkonnou radou a jejím předsedou, sledování termínů jejich plnění;
- f) zpracování výroční zprávy spolku k příslušnému kalendářnímu roku na základě podkladů předaných jednotlivými orgány spolku;
- g) zajišťování projektového a technického poradenství členům spolku v konzultační dny;
- h) provádění činnosti administrátora internetové prezentace spolku, zabezpečuje, že internetové stránky obsahují minimálně tyto informace: zřizovací dokumenty, aktuální seznam členů spolku, aktuální seznam partnerů a zájmových skupin MAS, adresu sídla a Kanceláře, konzultační hodiny, kontaktní osoba, mapu územní působnosti, výroční zprávu o činnosti a hospodaření spolku, seznam členů povinných orgánů spolku.

## 5.2 Postup pro vyhlášení výzev

Kancelář MAS Lednicko-valtický areál, z.s., je odpovědná za kompletní a včasné dodržení uvedených administrativních postupů a zveřejňování všech informací. Uvedené lhůty a jednotlivé činnosti mohou být pozměněny dle požadavků jednotlivých centrálních poskytovatelů dotací a v případě potřeby dále upraveny. Postup vyhlášení výzev může být dále upraven vnitřním předpisem MAS nebo podmínkami ze strany řídicích orgánů.

**Tabulka 16: Postup pro vyhlášení výzev**

Úkon	Doba trvání
Vyhlášení výzvy MAS	4 týdny před příjmem žádostí
Příjem žádostí o dotace	3 dny
Doplnění žádostí o dotace	5 dnů
Administrativní kontrola	7 dnů
Kontrola přijatelnosti	7 dnů
Výběr projektů	7 dnů
Registrace žádostí u centrálního poskytovatele dotace	1den v rámci vyhlášené výzvy
Administrativní kontrola, schválení a podpis dohody o poskytnutí dotace u centrálního poskytovatele dotace	cca 4 měsíce (v závislosti na poskytovateli dotace)
Realizace projektu	dle žadatele o dotaci
Kontrola ŽoP kanceláří MAS	7 dnů
Kontrola ŽoP centrálním poskytovatelem dotace	Cca 2 měsíce (v závislosti na poskytovateli dotace)

Fyzická kontrola realizace projektu	1 měsíc
Proplacení dotace	Cca 2 měsíce od ukončení kontroly (v závislosti na poskytovateli dotace)

### 5.2.1 Plán výzev

Výkonná rada vydá každoročně plán výzev minimálně na 1 rok dopředu. Uvedený plán je vždy zveřejněn na webových stránkách MAS Lednicko-valtický areál, z.s.

### 5.2.2 Vyhlášení výzev

Po vyhlášení výzvy řídicím orgánem k předkládání žádostí o podporu v rámci SCLLD připraví pracovníci kanceláře MAS výzvu k předkládání žádostí o podporu, včetně další dokumentace související s výzvou v rámci své SCLLD a předají ji výkonné radě ke schválení. Po schválení výzvy výkonnou radou ji předloží pracovníci kanceláře ke schválení řídicímu orgánu (resp. SZIFu v případě PRV) prostřednictvím MS 2014+ (v případě PRV se výzva předkládá prostřednictvím Informačního systému SZIF – IS SZIF). Řídicí orgán, resp. platební agentura SZIF si stanoví rozsah údajů výzvy MAS, které podléhají schválení s ohledem na zajištění řádné a transparentní administrace integrovaných projektů SCLLD. V rámci výzvy MAS bude uveden přesný popis způsobu výběru projektů a v případě PRV bude také vymezena alokace na jednotlivé Fiche SCLLD vyhlášené výzvy MAS. Ve výzvě budou vymezena kritéria pro hodnocení a výběr projektů stanovená s důrazem na soulad projektu se SCLLD a příslušným programem a v souladu s principy pro určení preferenčních kritérií MAS uvedenými ve schválené SCLLD. Následně MAS vyhlásí výzvu na předkládání žádostí o podporu v rámci specifické výzvy řídicího orgánu.

### 5.2.3 Propagace výzev a informování konečných příjemců

Propagací výzev je pověřena kancelář MAS, která je odpovědná především za aktualizaci webové prezentace MAS a za včasné a správné uveřejňování všech informací. Pro propagaci a vyhlášení výzvy budou použity následující prostředky dle technických možností jednotlivých médií:

- a) Webové stránky MAS Lednicko-valtický areál, z.s.;
- b) Webové stránky členských obcí;
- c) Webové stránky dobrovolného svazku obcí;
- d) Informace o výzvě bude zaslána členům MAS na jejich kontaktní e-mailové adresy;
- e) Veřejné vývěsky obcí.

### 5.2.4 Výzva k předkládání projektů

MAS Lednicko-valtický areál, z.s., vyhlásí veřejnou výzvu pro každý příjem žádostí. V daném kole příjmu žádostí může žadatel podat pouze jedinou Žádost o dotaci. Výzvu připraví Kancelář MAS Lednicko-valtický areál, z.s., s ohledem na cíle uvedené ve SCLLD a podmínky centrálních poskytovatelů dotací. Znění výzvy obsahuje minimálně termín příjmu žádostí, místo příjmu žádostí, zaměření dotace, způsob hodnocení žádosti, podmínky a požadavky na zpracovanou žádost, název a číslo vyhlášené výzvy, výši dotace, kontaktní údaje, odkaz na webové stránky MAS. Kancelář zajistí splnění veškerých požadavků centrálního poskytovatele dotace.

Okamžikem vyhlášení výzvy MAS se rozumí její zveřejnění na webových stránkách MAS. Informace o vyhlášení výzvy budou rozeslány e-mailem všem členům MAS, všem obcím v zájmovém území MAS Lednicko-valtický areál, z.s. s prosbou o zveřejnění obvyklým způsobem v obci (vývěsky, obecní rozhlas, místní tiskoviny apod.). Placená inzertce je ponechána na zvážení manažera MAS. Po celou dobu vyhlášení výzvy budou poskytovány konzultace potencionálním žadatelům a to formou telefonátu, e-mailem a osobní schůzkou po předchozí dohodě. V případě velkého počtu žadatelů je možné uspořádat místo jednotlivých konzultací hromadné školení. Je na zvážení a odpovědnosti manažera MAS jakou formu zvolí. Důležité je vždy, aby všichni potencionální žadatelé měli možnost konzultace jejich záměru, ať už na školení nebo jinou z uvedených forem.

#### 5.2.5 Příjem a administrace žádostí

Termín příjmu žádostí je minimálně v rozsahu tří pracovních dnů. V závislosti na rozsahu výzvy a očekávaného množství žádostí může být lhůta dle potřeby v rámci výzvy prodloužena. V rámci příjmu žádosti o dotaci provede pracovník MAS fyzickou kontrolu žádosti, tj. zda žádost obsahuje veškeré povinné přílohy a zda je na první pohled řádně vyplněná. Elektronickou verzi žádosti uloží bezodkladně na pevný disk počítače. Žádosti je přiděleno registrační číslo MAS. Neúplná žádost nebude přijata. Žadatel se může dostavit znovu a zaregistrovat úplnou žádost pokud ještě neuplynula lhůta pro předkládání žádostí. Pracovník MAS vyhotoví potvrzení o přijetí žádosti ve dvou stejnopisech, jedno pro účely žadatele a jedno pro účely MAS.

Po ukončení příjmu žádostí bude provedena administrativní kontrola žádosti – kontrola úplnosti žádosti a příloh (obsahová kontrola). Kontrolu provedou nezávisle na sobě dva pracovníci kanceláře MAS. O výsledku kontroly bude žadatel informován e-mailem, uvedeným v Žádosti o dotaci. V případě zjištění nedostatků bude žadatel informován na e-mail uvedený v Žádosti o dotaci o možnosti sjednat nápravu, a to zpravidla do pěti pracovních dnů. Pokud tak neučiní, bude mu písemně doporučenou poštou oznámeno ukončení administrace dotace.

Projekty, které prošly kladně administrativní kontrolou, budou posouzeny z hlediska přijatelnosti na základě stanovených kritérií. Tuto kontrolu provádějí vždy nezávisle na sobě dva pracovníci MAS. Její výsledek je zaznamenán do záznamového listu projektu. V případě nesplnění kritéria přijatelnosti bude ukončena administrace žádosti. Zpráva o ukončení administrace žádosti bude žadateli zaslána písemně a to doporučeně poštou nebo předána osobně na základě potvrzení převzetí žadatelem do tří pracovních dnů od ukončení kontroly. Za informování žadatelů o vykonané administrativní kontrole a kontrole přijatelnosti odpovídá manažer MAS.

Pro kontrolu projektů budou k dispozici minimálně dva pracovníci kanceláře MAS. Každý pracovník posoudí každou žádost na základě kontrolního listu a tento úkon potvrdí svým podpisem. Projekty, které byly shledány přijatelné, jsou předloženy k posouzení výběrové komisi MAS.

#### 5.2.6 Hodnocení a výběr projektů

Pro hodnocení všech projektů předložených v rámci každé výzvy bude ve spolupráci s předsedou výběrové komise stanovena minimálně tříčlenná komise. Výběr hodnotitelů je proveden tak, aby žádný ze členů komise neměl vztah k projektu, který hodnotí. Členové výběrové komise MAS obdrží kompletní žádost o dotaci, včetně příloh k provedení hodnocení.

Komise projekty hodnotí dle bodovacích kritérií, která jsou v dané výzvě stanovena. Každý člen komise svoje hodnocení zaznamená do bodovací tabulky projektu. Hodnocení jednotlivých členů komise se v rámci jednotlivých kritérií může lišit maximálně o 10 %. Pokud tomu tak není, bude přizván další člen výběrové komise a k hodnocení se použijí dva nejbližší výsledky hodnocení. Bodovací kritéria jsou stanovena tak, aby maximálně omezila subjektivní hodnocení.

Nejasnosti v žádosti oznámí hodnotitel Kanceláři MAS a ta zajistí vyjasnění uvedených údajů žadatelem prostřednictvím e-mailu. Pokud žadatel ve stanovené lhůtě vše jasně nevysvětlí, nebo nedoloží



potřebné podklady, tak bude dané kritérium hodnoceno jako nesplněné. Konečný počet bodů přidělených projektu je stanoven výsledným součtem bodů přidělených jednotlivými hodnotiteli.

Po ohodnocení všech projektů v dané výzvě komise stanoví pořadí projektů dle počtu získaných bodů. V případě rovnosti bodů rozhoduje vyšší procento spoluúčasti a dále případně absolutní výše podpory stanovená v žádosti (přednost má vyšší spoluúčast žadatele a nižší požadované prostředky). Pořadí projektů je po podpisu předsedou výběrové komise zveřejněno na webových stránkách MAS. Manažer MAS předloží výsledky Výkonné radě, která jednotlivým záměrům přidělí stanovenou výši dotace, s přihlédnutím k potřebám SCLLD MAS Lednicko-valtický areál, z.s., a rozhodne o podpoře projektů nacházejících se na čáře výběru. Kancelář MAS zajistí zveřejnění výsledků do pěti pracovních dnů na webových stránkách MAS. Manažer MAS je odpovědný za bezodkladnou registraci projektů u centrálního poskytovatele dotace. K registraci budou předloženy pouze ty žádosti, u kterých byla kladně hodnocena přijatelnost, a které posuzovala výběrová komise. Společně s projekty bude předložen kontrolní list povinných a nepovinných příloh, hodnocení přijatelnosti a bodové hodnocení výběrové komise.

#### 5.2.7 Přezkoumání postupu administrace MAS na podnět žadatele

Po oznámení výsledků některé z výše uvedených kontrol nebo výběru projektu může žadatel, který neuspěl a je přesvědčen, že při administraci projektu došlo k pochybení, předložit na MAS žádost o přezkoumání postupu MAS. Kontrolní výbor MAS provede kontrolu postupu administrace. K součinnosti vyzve pracovníky Kanceláře, případně hodnotitele projektu. Výsledek kontroly písemně zaznamená a do deseti pracovních dnů od obdržení žádosti o přezkoumání oznámí žadateli. Pokud bude zjištěno pochybení ze strany MAS, podniknou pracovníci kanceláře MAS příslušné kroky k nápravě a projekt vrátí do procesu administrace. Pokud bude výsledek kontroly negativní, oznámí tuto skutečnost Kancelář MAS písemně žadateli s upozorněním, že se lze odvolat proti rozhodnutí MAS na příslušném RO SZIF či MMR či SFŽP či u jiných státních orgánů a to nejpozději do termínu předložení žádostí k registraci. Kancelář MAS poskytne na vyžádání, centrálních poskytovatelů dotací nebo jimi pověřených organizací, k dispozici požadovanou dokumentaci včetně zprávy z kontroly Kontrolního výboru. V případě, že centrální poskytovatel dotace bude mít na postupy nebo činnost MAS připomínky nebo bude požadovat nápravu, tak MAS provede příslušná požadovaná opatření.

#### 5.2.8 Realizace projektu

V průběhu realizace projektu a celého administrativního procesu zajišťuje Kancelář MAS výměnu korespondence mezi příjemcem a centrálními poskytovateli dotací. MAS poskytuje příjemci konzultace a v případě potřeby zajistí ve spolupráci s příjemcem nahlášení změn v projektu či žádosti dle požadavků poskytovatele dotace. Kancelář MAS vede evidenci termínů žádosti o proplacení. Na blížící se termín upozorňuje s dostatečným předstihem příjemce.

Po ukončení realizace projektu předloží příjemce na MAS žádost o proplacení tak, aby bylo zajištěno splnění termínu předložení žádosti o proplacení u centrálního poskytovatele dotace. MAS provede posouzení žádosti o proplacení. V případě záporného výsledku kontroly, bude příjemce písemně vyzván k nápravě a doplnění. Při nesplnění nápravných opatření bude následovat ukončení administrace projektu.

Pracovníci kanceláře MAS se účastní kontrol na místě prováděných pracovníky centrálního poskytovatele dotací. V rámci této kontroly provádějí fotodokumentaci projektu a případná šetření důležitá pro monitoring a hodnocení SCLLD MAS Lednicko-valtický areál, z.s. MAS rovněž může provést u příjemce vlastní kontroly na místě, pokud to uzná za vhodné z důvodu podezření porušení podmínek pravidel, případně z jiných důvodů. Tuto skutečnost oznámí příjemci a z mimořádné kontroly vyhotoví protokol.

### 5.2.9 Archivace

MAS je povinna uchovávat dokumentaci týkající se realizace SCLLD MAS Lednicko-valtický areál, z.s., nejméně 10 let po ukončení jeho realizace. Pro potřeby archivace budou zajištěny vhodné prostory k uchovávání dokumentace v kanceláři MAS.

### 5.2.10 Kontrolní činnost MAS

Kontrolu provádění postupů administrace provádí Kontrolní výbor MAS. Aby bylo zajištěno, že nedojde ke střetu zájmů, nepodílí se členové Kontrolního výboru na administrativním procesu a hodnocení projektů. Před svým zasedáním sdělí kontrolní výbor kanceláři MAS předmět kontrolní činnosti a požádá ji o součinnost. Kancelář MAS připraví požadované materiály a předloží je na jednání kontrolního výboru. Z vnitřní kontroly je vypracován zápis obsahující případné zjištěné nedostatky a stanovená nápravná opatření s označením osob odpovědných za jejich odstranění. Zpráva kontrolního výboru je předložena nejbližší Valné hromadě ke schválení. Kontrolnímu výboru je předkládáno jedenkrát ročně hospodaření sdružení. Provádí kontrolu účetních dokladů, pokladny a účelnosti hospodaření s finančními prostředky sdružení. Na závěr je vyhotoven zápis, který se předkládá Valné hromadě.

### 5.2.11 Personální zajištění

Činnost kanceláře zajišťují nejméně 2 pracovníci – hlavní manažer SLLD a projektový manažer. Předpokládané personální zajištění jsou 3 manažeři, z toho jeden hlavní manažer SCLLD. Každý z manažerů bude mít poté na starosti jeden programový rámec.

## 5.3 Popis animačních aktivit

Animační aktivity zahrnují všechny činnosti MAS v rámci komunitně vedeného místního rozvoje mimo administraci projektů konečných žadatelů/příjemců. V obecné rovině se bude jednat o:

- tvorbu a distribuci propagačních a informačních materiálů a předmětů k propagaci (a realizaci) strategie a MAS ve vztahu k dotčeným operačním programům;
- pořádání seminářů, konferencí, workshopů, besed, výstav apod. související s relevantními operačními programy;
- poskytování konzultací, informačních schůzek apod.

Animační aktivity budou zajišťovat následující funkce: propagace SCLLD, informování žadatelů o způsobu výběru projektů, výměna informací mezi zúčastněnými stranami, koordinace aktivit místních aktérů směřujících k naplňování SCLLD, podpora žadatelů/příjemců v rozvíjení projektových záměrů. Plnění těchto funkcí bude zajišťováno různými animačními aktivitami, přičemž jedna animační aktivita může naplňovat více funkcí. Část animačních aktivit bude mít přímou časovou návaznost na vyhlašování výzev např. informování žadatelů o způsobu výběru projektů. Ovšem velká část aktivit bude probíhat nezávisle na harmonogramu výzev např. propagace SCLLD.

Mezi základní animační aktivity patří následující:

- propagační a informační akce pro širokou veřejnost;
- webové a stránky MAS;
- propagační a informační materiály a předměty;
- semináře pro žadatele a příjemce k výzvám;
- články v místním tisku;
- zasedání odborných pracovních skupin;
- setkávání místních aktérů, workshopy, besedy, semináře apod.;

- konference, exkurze a studijní cesty k osvojování příkladů dobré praxe, výměny zkušeností, prezentace podpořených projektů apod.;
- individuální konzultace a informační schůzky.

#### Zajištění dostatečné propagace strategie

Tato činnost bude zajištěna zejména v první řadě průběžnou aktualizací webových stránek. Dále propagace strategie bude podpořena tvorbou a distribucí propagačních a informačních materiálů a předmětů. Jejich tvorba bude především navázána na dalších animační aktivity. V případě potřeby zvýšení informovanosti a propagace strategií a MAS budou realizovány další animační akce pro širokou veřejnost (např. výstavy, besedy, soutěže, články v místních zpravodajích nebo periodikách apod.).

#### Informování žadatelů a příjemců

Pro informování žadatelů a příjemců budou využity zejména webové stránky. Důležité informace o harmonogramu výzev a jednotlivých výzvách budou dle potřeby zveřejňovány formou článků v místním tisku. Stěžejní prostor pro informování žadatelů a příjemců budou semináře pro žadatele a příjemce k výzvám a dále individuální konzultace, informačních schůzky. Pro předávání informací budou sloužit i další v této kapitole uvedené animační aktivity.

#### Výměna informací mezi zúčastněnými stranami a koordinace aktivit místních aktérů směřující k naplňování strategie

Pro plnění těchto funkcí budou využity v první řadě zasedání odborných pracovních skupin, která jsou veřejně přístupná (min. 1× ročně), účast na sněmech starostů a setkáních místních aktérů (min. 4× ročně) a individuální konzultace a informační schůzky. Dle aktuální potřebnosti budou pořádány workshopy, besedy, semináře apod. zejména k osvojování příkladů dobré praxe, výměny zkušeností, koordinaci aktivit. Dále tyto aktivity mohou být dle aktuální potřeby doplněny o konference, exkurze či studijní cesty k osvojování příkladů dobré praxe, výměny zkušeností, prezentaci podpořených projektů apod. Jejich pořádání budeme koordinovat s obdobnými akcemi jiných místních aktérů. V případě možnosti s ohledem na finančních a časové úspory budeme tyto akce pořádat s dalšími místními aktéry jako spoluorganizátoři.

#### Podpora žadatelů/příjemců v rozvíjení projektových záměrů

Žadatele a příjemce budeme podporovat v rozvíjení projektových záměrů zejména dvěma způsoby: pořádáním workshopů, besed, seminářů apod. (kterých se budou účastnit dle potřeby externí lektori, poradci a odborníci) a individuálním přístupem založeným na individuálních konzultacích, informačních schůzkách a vedením zásobníku projektů.

## **5.4 Popis spolupráce**

Spolupráce s tuzemskými a zahraničními partnery bude jednou z důležitých činností MAS, která bude přispívat k naplňování poslání MAS. Partnerství bude realizováno ve dvou rovinách: v rovině vzájemné výměny zkušeností a znalostí a v rovině přípravy a realizace společných projektů.

### 5.4.1 Spolupráce mezi MAS na národní a mezinárodní úrovni

Spolupráci s místními akčními skupinami MAS Lednicko-valtický areál, z.s. považuje za svou prioritu, čemuž odpovídá i zařazení této problematiky do strategie území (Specifický cíl 5.1 Vytvořit podmínky pro spolupráci místních aktérů). Spolupráci předpokládáme nejenom ve vzájemné výměně zkušeností a znalostí, ale i v aktivním zapojení do společných projektů. Projekty by měly být zaměřeny především na realizaci opatření strategie nebo na vytváření podmínek pro jejich realizaci. Hlavním kritériem za-

pojení se do projektu bude jeho zřetelný přínos pro území a soulad se strategií. Nezbytnou podmínkou zejména u projektů s vlastní finanční spoluúčastí bude podpora členů MAS.

MAS Lednicko-valtický areál, z.s. považuje za důležitou vzájemnou spolupráci zejména v těchto oblastech:

- Podpora a rozvoj místní produkce a lokálního trhu;
- Podpora zaměstnanosti;
- Obnova, zachování, rozvoj a řízení kulturního a přírodního dědictví;
- Vzdělávání, zejména rozvoje klíčových kompetencí;
- Zapojování veřejnosti a podpora občanské iniciativy vytvářející účelné koordinační mezioborové nástroje s cílem zefektivnění výkonu municipální a státní správy v místě;
- Regionální rozvoj a příklady dobré praxe.

#### 5.4.2 Spolupráce MAS Lednicko-valtický areál, z.s. s partnery a veřejností v zájmovém území

MAS Lednicko-valtický areál, z.s. se snaží zapojit co nejvíce subjektů a občanů ve svém zájmovém území do rozhodování. MAS prezentuje svoji činnost prostřednictvím webových stránek, e-maily rozesílanými na obce v zájmovém území MAS a šířením informací dalším subjektům. MAS bude rovněž aplikovat další formy spolupráce jako např. osobní schůzky se zájemci, kteří se chtějí jakkoli podílet na činnosti MAS, pořádání webových anket, umístění kontaktního formuláře na webu, setkání s veřejností, semináře k výzvám, apod.

Konkrétní zapojení veřejnosti při sestavení SCLLD:

- a) osobní schůzky mezi statutárními zástupci obcí;
- b) schůzky s jednotlivými členy spolku;
- c) konzultace s místními podnikateli;
- d) veřejné projednání;
- e) zveřejnění SCLLD na webu za účelem připomínkování veřejností;
- f) jednání pracovních skupin pro tvorbu SCLLD.

Pracovní verze Strategie komunitně vedeného rozvoje území MAS Lednicko-valtický areál, z.s., byla vyvěšena na webových stránkách MAS a všichni členové MAS včetně široké veřejnosti měli možnost návrhy připomínkovat.

## 5.5 Popis zvláštních opatření pro hodnocení

Podstatnou podmínkou kvalitní reflexe samotné realizace SCLLD je monitoring projektů a hodnocení naplňování SCLLD. Monitoring a hodnocení strategie je v kompetenci kontrolního výboru. Podklady k hodnocení a sledování indikátorů pro monitoring jsou zajišťovány Kanceláří MAS (monitoruje realizované projekty a kontroluje plnění podmínek prováděných projektů) a za jejich obstarání odpovídá manažer SCLLD. Postup monitorování a evaluace bude upraven vnitřním předpisem MAS, a to Indikátorovým a evaluačním plánem SCLLD (osahuje zejména seznam sledovaných indikátorů, způsob jejich zjišťování, vstupní a cílové hodnoty a odpovědné osoby za jejich sledování), který zpracovává kontrolní výbor a předkládá výkonné radě ke schválení. Účelem tohoto vnitřního předpisu bude zajistit věcně správné, spolehlivé a aktuální údaje o stavu a vývoji uskutečňování SCLLD. Součástí Indikátorového a evaluačního plánu SCLLD bude také nastavení konkrétních kompetencí a odpovědností dotčených pracovníků a zainteresovaných subjektů.

Všechny procesy vztahující se k dané problematice bude MAS uskutečňovat v souladu s hlavními metodickými dokumenty – v nich jsou také uvedeny konkrétní požadavky a postupy pro jednotlivé

procesy. Primárně se jedná o – Metodický pokyn pro využití integrovaných nástrojů v programovém období 2014 – 2020 a Metodický pokyn pro evaluace v programovém období 2014 – 2020.

### 5.5.1 Monitoring SCLLD

Monitoring se provádí průběžně formou pravidelného sledování indikátorů stanovených k jednotlivým specifickým cílům a vázaných k přímo ke konkrétním opatřením. Základním zdrojem dat pro monitorování je monitorovací systém MS2014+, který umožňuje sledovat jednotlivé fáze realizace projektů. Monitoring umožňuje včas zachytit možná rizika související s nenaplňováním cílů SCLLD.

MAS bude prostřednictvím MS2014+ provádět monitorování realizace jednotlivých integrovaných projektů a také monitorování SCLLD jako celku. MAS bude monitorovat prostřednictvím MS2014+ realizaci projektů naplňujících SCLLD (od přijetí žádosti o podporu po celou dobu jeho udržitelnosti). Údaji z projektů realizovaných v rámci SCLLD bude sledováno plnění finančního plánu a plánovaných hodnot indikátorů. Finanční plán SCLLD a plánované hodnoty indikátorů budou do monitorovacího systému zadávány MAS v rámci žádosti o podporu SCLLD podané na základě výzvy na předkládání integrovaných strategií.

Výstupem výše uvedeného procesu monitorování je Zpráva o plnění integrované strategie. Zprávu o plnění SCLLD bude projednávat a schvalovat valná hromada. MAS bude předkládat 2x ročně (do 15. 1. vždy s použitím údajů k 31. 12., resp. 15. 7. vždy s použitím údajů k 30. 6.) prostřednictvím MS2014+ MMR – ORP Zprávu o plnění SCLLD ve struktuře dle vzoru uvedeném v Metodickém pokynu pro využití integrovaných nástrojů v programovém období 2014-2020 (MPIN). Součástí Zprávy o plnění SCLLD bude zejména přehled vývoje realizace SCLLD, schválených a realizovaných projektů a plnění podmínek SCLLD včetně plnění indikátorů, dodržení finančního plánu. V rámci této zprávy MAS monitoruje celkový kontext integrovaného nástroje a může navrhnout změny ve schválené SCLLD.

Do 30 pracovních dnů od ukončení financování posledního projektu SCLLD (okamžik úhrady závěrečné platby ve prospěch příjemce, resp. úhrady přeplatku zpět na účet ŘO - v případě ex-ante financování) předkládá MAS Závěrečnou zprávu o plnění integrované strategie. Struktura a obsah této Zprávy a proces administrace je stejný jako v případě řádné pololetní Zprávy o plnění integrované strategie.

Některé aktivity přestože nebudou podpořeny přes integrovaný nástroj CLLD mohou napomoci naplňovat vizi SCLLD. Případná opatření, která nebudou spadat pod integrovaný nástroj CLLD a tedy indikátory, které budou sledovány mimo MS 2014+, si bude MAS monitorovat sama a dobrovolně. Tyto indikátory jsou nezávazné a nejsou předmětem hodnocení řídicího orgánu.

### 5.5.2 Evaluace SCLLD

Evaluace bude MAS poskytovat podklady pro řízení realizace SCLLD a umožní jí účinně strategicky plánovat. Evaluace bude probíhat ve dvou rovinách. V první rovině jako povinná mid-term evaluace stanovená v Metodickém pokynu pro využití integrovaných nástrojů v programovém období 2014-2020 (MPIN) a v druhé rovině jako prostředek pro posouzení kvality a efektivity činnosti MAS. Evaluace bude z velké části vycházet z údajů získaných monitorováním.

MAS provádí povinnou mid-term evaluaci provádění a plnění SCLLD (procesní a výsledková evaluace) s údaji platnými k 31. 12. 2017. Zpracování všech evaluačních výstupů musí respektovat principy a standardy evaluací, pravidla pro sdílení informací a přiměřeně postupy pro sestavení a realizaci evaluačního plánu uvedené v Metodickém pokynu pro evaluace v programovém období 2014–2020.

Evaluace jako hodnocení činnosti MAS (pro vnitřní potřeby jako prostředek pro zlepšení a další rozvoj činností) bude probíhat ve stanoveném časovém období v určeném obsahu. Způsob provádění této evaluace bude upraven v Indikátorovém a evaluačním plánu SCLLD vydaným MAS. Výstupem budou zprávy za sledované období, které budou vypracovány Kanceláří MAS, a jež budou předkládány k projednání výkonné radě, která přijme doporučení k využití těchto výsledků a poté navrhne přijetí případných opatření valné hromadě. Ve zprávě budou zejména hodnoceny následující činnosti: nastavení administrativních postupů MAS, komunikace se žadateli, transparentnost výběru projektů, přenos informací o realizaci projektů do území MAS apod. Ve zprávě budou také uvedeny dosažené pokroky v plnění SCLLD, potenciální hrozby a nebezpečí a doporučení ke zlepšení a odstranění možných rizik.

## 6 PŘÍLOHY

### 6.1 Analýza rizik

Cílem této analýzy je definovat rizika realizace SCLLD a kvantifikovat pravděpodobnost a dopad těchto rizik. Pravděpodobnost a dopad rizika je v rámci analýzy kvantifikován od jedné do pěti. Čím menší číslo, tím je menší pravděpodobnost výskytu rizika či míra jeho dopadu. Hodnocení každého rizika je pak součinem kvantifikované pravděpodobnosti a dopadu rizika.

- P - Pravděpodobnost  
D - Dopad  
V - Významnost - součin pravděpodobnosti a dopadu (P\*D)

#### Kvantifikace závažnosti rizika

Závažnost	Stupeň	Následky pro životní cyklus projektu
Katastrofická	5	Ohrožení a zastavení dalšího vývoje projektu. Pokud nemá být projekt ukončen, je třeba provést zásadní opatření k obnovení vývoje.
Kritická	4	Zásadní narušení vývoje projektu, případně jeho pozastavení. Vyžaduje opatření k tomu, aby bylo dosaženo požadovaných parametrů v plánovaných termínech.
Významná	3	Narušení vývoje projektu. Správným řízením je možno dosáhnout požadovaných parametrů v plánovaných termínech.
Okrajová	2	Nepodstatné narušení vývoje projektu. Operativním řízením lze obnovit plánovaný vývoj.
Nevýznamná	1	Prakticky bez vlivu na vývoj projektu. Není potřeba přijímat opatření.

#### Míra pravděpodobnosti výskytu

Četnost	Stupeň	Popis
Častá	5	Je pravděpodobný častý výskyt. Nebezpečí je trvalé.
Pravděpodobná	4	Vyskytnou se několikrát. Lze očekávat, že nebezpečí nastane často.
Občasná	3	Pravděpodobně se vyskytnou několikrát. Lze očekávat, že nebezpečí nastane několikrát.
Malá	2	Pravděpodobně se vyskytnou někdy během životního cyklu projektu. Je rozumné předpokládat, že nebezpečí nastane.
Nepravděpodobná	1	Výskyt je nepravděpodobný, ale možný. Lze předpokládat, že nebezpečí může výjimečně nastat.

#### Významnost rizika

Četnost	Stupeň	Opatření použitá pro příslušnou kategorii
Nepřípustné	21-25	Musí být odstraněno.
Nežádoucí	16-20	Smí být přijato tehdy, je-li eliminace rizika prakticky nedosažitelná či neúměrně nákladná.
Přípustné	11-15	Lze ho přijmout, nutno věnovat zvýšenou pozornost vývoji situace.
Zanedbatelné	6-10	Lze ho přijmout.
Žádné	1-5	Bez výhrad přijmout.

Název rizika	Hodnocení rizika			Název opatření ke snížení významnosti rizika	Vlastník rizika
	P	D	V		
<b>FINANČNÍ RIZIKA SCLLD</b>					
Neschválení jednotlivých programových rámců SCLLD řídicími orgány	1	5	5	Kvalitní zpracování strategie a všech požadovaných příloh.	MAS
Neproplacení výdajů spojených s administrativním SCLLD	1	5	5	Toto riziko se vyskytuje u každého z projektů, na jehož realizaci je požadována dotace. Proto je nutno jej přijmout. Eliminace tohoto rizika bude zajištěna kvalitním týmem zaměstnanců MAS, kteří mají zkušenosti s řízením dotačních projektů.	MAS
Nečerpání naplánované alokace programových rámců dle časového plánu	1	5	5	Rozdělení alokací do programových rámců bylo vypracováno na základě podrobné analýzy a znalosti místní situace. Rozdělení alokace bylo schváleno Valnou hromadou.	MAS
<b>FINANČNÍ RIZIKA PROJEKTŮ PODPOŘENÝCH V RÁMCI SCLLD</b>					
Nedostatek finančních prostředků na předfinancování a v průběhu realizace projektů	2	5	10	Jednotliví příjemci i MAS samotná dlouhodobě plánují své záměry a v předstihu si připravují prostředky na předfinancování akcí.	MAS, Příjemce
Navýšení cen vstupů	3	3	9	Toto riziko se vyskytuje u každého z projektů, na jehož realizaci je požadována dotace. Proto je nutno jej přijmout. Eliminace tohoto rizika bude zajištěna pružnou změnou projektů a výběrem vhodných dodavatelů.	MAS, Příjemce
Změny ve výši schválené dotace	2	3	6	Jednotlivé dotační tituly sice v předstihu avizují max. míru dotace. Vždy je však nutno počítat s rezervou na příp. nezpůsobilé výdaje a vícepráce a tudíž s vyšší vlastní spoluúčastí.	MAS, Příjemce
<b>PRÁVNÍ RIZIKA SCCLD</b>					
Chybně nastavený soulad fungování CLLD a legislativy pro spolky	1	5	5	Byla provedena podrobná právní analýza stanov spolku.	MAS
Nedodržení pokynů řídicích orgánů	1	5	5	Toto riziko se vyskytuje u každého z projektů, na jehož realizaci je požadována dotace. Proto je nutno jej přijmout. Eliminace tohoto rizika bude zajištěna kvalitním týmem zaměstnanců MAS, kteří mají zkušenosti s řízením dotačních projektů.	MAS



PRÁVNÍ RIZIKA PROJEKTŮ PODPOŘENÝCH V RÁMCI SCLLD					
Nedodržení Pokynů pro zadávání zakázek	1	5	5	Výběrová řízení budou konzultována s poskytovateli dotací. Součástí týmu zaměstnanců MAS je i zaměstnanec se zkušeností v oblasti zadávání zakázek, který bude příjemcům pomáhat.	Příjemce
Nedodržení ostatních podmínek dotačních titulů	1	5	5	Příjemci budou mít k dispozici veškeré metodické pokyny, budou mít možnost účastnit se školení, konzultovat průběh realizace projektů se zaměstnanci MAS, kteří se budou v této oblasti průběžně do vzdělávat.	Příjemce
Nedodržení právních norem ČR, EU	1	5	5	Příjemci budou mít k dispozici veškeré metodické pokyny, budou mít možnost účastnit se školení, konzultovat průběh realizace projektů se zaměstnanci MAS, kteří se budou v této oblasti průběžně do vzdělávat.	Příjemce
ORGANIZAČNÍ RIZIKA SCLLD					
Nedostatečná propagace SCLLD	1	5	5	Informace o SCLLD jsou pravidelně aktualizovány na webu MAS, také budou prezentovány v souladu s vypracovanou strategií CLLD.	MAS
Nedostupná, či nekvalitní pracovní síla osob podílejících se na realizaci SCLLD, přetížení klíčových pracovníků	2	4	8	MAS má k dispozici kvalitní tým, jehož rozsah odpovídá potřebám realizace strategie a může být flexibilně upravován. Pracovní tým se skládá s pracovníků s dlouholetou zkušeností jak v dotační oblasti, tak oblasti zadávání zakázek. Podstatnou podmínkou je mít zajištěny dostatečné finanční prostředky na administrování SCLLD.	MAS
Chybně nastavené/nedodržené implementační postupy	1	5	5	Systém implementace MAS je nastaven v souladu s relevantními metodickými pokyny.	MAS
ORGANIZAČNÍ RIZIKA PROJEKTŮ PODPOŘENÝCH V RÁMCI SCLLD					
Nekvalitní projektový tým realizátorů projektů	1	4	4	Žadatelé v žádosti o dotaci dokládají svoji připravenost na administrování projektu.	Příjemce
Neinformování relevantních orgánů o změnách v projektu	2	4	8	Toto riziko se vyskytuje u každého z projektů, na jehož realizaci je požadována dotace. Riziko je eliminováno především tlakem pracovníků MAS na hlášení změn (na základě kontrol na místě).	Příjemce
Dodatečné změny v projektech po jejich schválení k realizaci	2	4	8	Toto riziko se vyskytuje u každého z projektů, na jehož realizaci je požadována dotace. Příjemci budou informováni o způsobech hlášení a schvalování změn projektů.	Příjemce

VĚCNÁ RIZIKA SCLLD					
Nevyjasněné odpovědnosti a kompetence členů orgánů MAS	1	3	3	Byla provedena podrobná právní analýza stanov spolku, kde jsou upraveny jednotlivé odpovědnosti a kompetence všech orgánů společnosti.	MAS
Nenaplnění monitorovacích indikátorů SCLLD	2	5	10	Byť jsou monitorovací indikátory nastaveny s co největší přesností, je pravděpodobné, že odhad se bude lišit od skutečnosti. Na toto bude MAS reagovat pravidelnou evaluací a aktualizací SCLLD a komunikací s potenciálními žadateli.	MAS
VĚCNÁ RIZIKA PROJEKTŮ PODPOŘENÝCH V RÁMCI SCLLD					
Nevyřešené vlastnické/majetkové vztahy	1	4	4	Vlastnické a majetkové vazby budou kontrolovány již při předložení žádosti o dotaci.	Příjemce
Nedostatek poptávky po výstupech projektů realizovaných v rámci SCLLD	1	5	5	Záměry obsažené v SCLLD vychází z podrobné analýzy a dobré znalosti místního prostředí.	Příjemce
Nenaplnění monitorovacích indikátorů projektů realizovaných v rámci SCLLD	1	5	5	Na dodržení indikátorů bude dohlížet projektový tým v čele s vedoucím a dotační management.	Příjemce
Nedodržení podmínek udržitelnosti	1	5	5	Příjemce je v podmínkách dotace informován o povinnosti dodržet udržitelnost (tam, kde je relevantní), informován o tom je taktéž na školeních pro žadatele/příjemce. Pracovníci MAS provádí kontrolu na místě jak během realizace, tak po ukončení projektu. Udržitelnost projektu je posuzována i v rámci hodnocení projektů.	Příjemce

# Financování podle specifických cílů a opatření (příp. podopatření) SCLLD v jednotlivých letech

Tabulka e) dle MPIN

Tabulka č. 1: Financování podle jednotlivých specifických cílů a opatření (příp. podopatření) SCLLD v jednotlivých letech – **celkem 2016-2023**

Specifický cíl SCLLD	Opatření SCLLD/Fiche	Podopatření SCLLD	IDENTIFIKACE programu				PLÁN FINANCOVÁNÍ (způsobilé výdaje v tis. Kč)					Nezpůsobilé výdaje (tis. Kč)
			Program	Prioritní osa/ Priorita Unie	Investiční prioritá/ Prioritní oblast	Specifický cíl programu/ Operace PRV	Celkové způsobilé výdaje	Z toho podpora		Z toho vlastní zdroje příjemce		
								Příspěvek unie	Národní veřejné zdroje (SR, SF)	Národní veřejné zdroje (kraj, obec, jiné)	Národní soukromé zdroje	
1.3 Zlepšit podmínky pro uplatnitelnost absolventů a zvýšit provázanost škol a podnikatelů	1.1 Odstranění bariér přístupu k zaměstnání		OPZ	2	3	2.3.1	3 400,00	2 890,00	306,00	0,00	204,00	
1.4 Zlepšení podmínek pro podnikání												
1.1 Zlepšit příležitosti pro zvýšení zaměstnanosti	1.2 Prorodinná opatřená		OPZ	2	3	2.3.1	2 823,55	2 400,02	360,00	0,00	63,53	
	1.4 Podpora zaměstnanosti sociálně vyloučených osob		OPZ	2	3	2.3.1	5 599,45	4 759,53	167,98	0,00	671,94	
1.2 Vytvořit podmínky pro zvýšení konkurenceschopnosti místních výrobků a služeb	3.1 Podpora místní zemědělské produkce		PRV	6	6B	19.2.1	10 000,00	3 750,00	1 250,00	0,00	5 000,00	
	3.2 Rozvoj podnikání na venkově		PRV	6	6B	19.2.1	4 444,45	1 500,00	500,00	0,00	2 444,45	
	3.7 Investice do zemědělských podniků		PRV	6	6B	19.2.1	8 000,00	3 000,00	1 000,00	0,00	4 000,00	
1.5 Cestovní ruch	3.6 Spolupráce v rámci iniciativy LEADER		PRV	6	6B	19.3.1	873,34	589,50	196,50	0,00	87,34	

2.1 Modernizace dopravní a technické infrastruktury	2.1 Udržitelná a bezpečná dopravní infrastruktura		IROP	4	9d	4.1	25 445,29	24 173,00	0,00	1 272,29	0,00	
2.2 Vzdělávací infrastruktura	2.2 Vzdělávací infrastruktura		IROP	4	9d	4.1	18 947,41	18 000,00	0,00	947,41	0,00	
2.4 Zajistí dostatečné kapacity sociálních služeb	1.3 Rozvoj sociálních služeb		OPZ	2	3	2.3.1	6 000,00	5 100,00	720,00	180,00	0,00	
	2.3 Sociální infrastruktura		IROP	4	9d	4.1	7 368,44	7 000,00	0,00	0,00	368,44	
3.1 Zachování kulturního dědictví UNESCO	2.4 Zachování kulturního dědictví		IROP	4	9d	4.1	5 263,16	5 000,00	0,00	263,16	0,00	
4.1 Zlepšit ekologické charakteristiky krajiny a posílit péči o krajinu	3.3 Neproductivní investice v lesích		PRV	6	6B	19.2.1	1 000,00	750,00	250,00	0,00	0,00	
	3.4 Pozemkové úpravy		PRV	6	6B	19.2.1	4 000,00	3 000,00	1 000,00	0,00	0,00	
	3.5 Výzkum a osvěta		PRV	6	6B	19.2.1	562,29	358,45	119,48	0,00	84,36	

Tabulka č. 2: Financování podle jednotlivých specifických cílů a opatření SCLLD – **rok 2016**

Specifický cíl SCLLD	Opatření SCLLD/Fiche	Podopatření SCLLD	IDENTIFIKACE programu				PLÁN FINANCOVÁNÍ (způsobilé výdaje v tis. Kč)					Nezpůsobilé výdaje (tis. Kč)
			Program	Prioritní osa/ Priorita Unie	Investiční prioritní/Prioritní oblast	Specifický cíl programu/ Operace PRV	Celkové způsobilé výdaje	Z toho podpora		Z toho vlastní zdroje příjemce		
								Příspěvek unie	Národní veřejné zdroje (SR, SF)	Národní veřejné zdroje (kraj, obec, jiné)	Národní soukromé zdroje	
1.3 Zlepšit podmínky pro uplatnitelnost absolventů a zvýšit provázanost škol a podnikatelů	1.1 Odstranění bariér přístupu k zaměstnání		OPZ	2	3	2.3.1	0,00	0,00	0,00	0,00	0,00	
1.4 Zlepšení podmínek pro podnikání												
1.1 Zlepšit příležitosti pro zvýšení zaměstnanosti	1.2 Prorodinná opatřená		OPZ	2	3	2.3.1	0,00	0,00	0,00	0,00	0,00	
	1.4 Podpora zaměstnanosti sociálně vyloučených osob		OPZ	2	3	2.3.1	0,00	0,00	0,00	0,00	0,00	
1.2 Vytvořit podmínky pro zvýšení konkurenceschopnosti místních výrobků a služeb	3.1 Podpora místní zemědělské produkce		PRV	6	6B	19.2.1	0,00	0,00	0,00	0,00	0,00	
	3.2 Rozvoj podnikání na venkově		PRV	6	6B	19.2.1	0,00	0,00	0,00	0,00	0,00	
	3.7 Investice do zemědělských podniků		PRV	6	6B	19.2.1	0,00	0,00	0,00	0,00	0,00	
1.5 Cestovní ruch	3.6 Spolupráce v rámci iniciativy LEADER		PRV	6	6B	19.3.1	0,00	0,00	0,00	0,00	0,00	

2.1 Modernizace dopravní a technické infrastruktury	2.1 Udržitelná a bezpečná dopravní infrastruktura		IROP	4	9d	4.1	0,00	0,00	0,00	0,00	0,00	
2.2 Vzdělávací infrastruktura	2.2 Vzdělávací infrastruktura		IROP	4	9d	4.1	0,00	0,00	0,00	0,00	0,00	
2.4 Zajisti dostatečné kapacity sociálních služeb	1.3 Rozvoj sociálních služeb		OPZ	2	3	2.3.1	0,00	0,00	0,00	0,00	0,00	
	2.3 Sociální infrastruktura		IROP	4	9d	4.1	0,00	0,00	0,00	0,00	0,00	
3.1 Zachování kulturního dědictví UNESCO	2.4 Zachování kulturního dědictví		IROP	4	9d	4.1	0,00	0,00	0,00	0,00	0,00	
4.1 Zlepšit ekologické charakteristiky krajiny a posílit péči o krajinu	3.3 Nепroduktivní investice v lesích		PRV	6	6B	19.2.1	0,00	0,00	0,00	0,00	0,00	
	3.4 Pozemkové úpravy		PRV	6	6B	19.2.1	0,00	0,00	0,00	0,00	0,00	
	3.5 Výzkum a osvěta		PRV	6	6B	19.2.1	0,00	0,00	0,00	0,00	0,00	

Tabulka č. 3: Financování podle jednotlivých specifických cílů a opatření SCLLD – rok 2017

Specifický cíl SCLLD	Opatření SCLLD/Fiche	Podopatření SCLLD	IDENTIFIKACE programu				PLÁN FINANCOVÁNÍ (způsobilé výdaje v tis. Kč)					Nezpůsobilé výdaje (tis. Kč)
			Program	Prioritní osa/ Priorita Unie	Investiční prioritá/ Prioritní oblast	Specifický cíl programu/ Operace PRV	Celkové způsobilé výdaje	Z toho podpora		Z toho vlastní zdroje příjemce		
								Příspěvek unie	Národní veřejné zdroje (SR, SF)	Národní veřejné zdroje (kraj, obec, jiné)	Národní soukromé zdroje	
1.3 Zlepšit podmínky pro uplatnitelnost absolventů a zvýšit provázanost škol a podnikatelů	1.1 Odstranění bariér přístupu k zaměstnání		OPZ	2	3	2.3.1	0,00	0,00	0,00	0,00	0,00	
1.4 Zlepšení podmínek pro podnikání												
1.1 Zlepšit příležitosti pro zvýšení zaměstnanosti	1.2 Prorodinná opatřená		OPZ	2	3	2.3.1	0,00	0,00	0,00	0,00	0,00	
	1.4 Podpora zaměstnanosti sociálně vyloučených osob		OPZ	2	3	2.3.1	0,00	0,00	0,00	0,00	0,00	
1.2 Vytvořit podmínky pro zvýšení konkurenceschopnosti místních výrobků a služeb	3.1 Podpora místní zemědělské produkce		PRV	6	6B	19.2.1	0,00	0,00	0,00	0,00	0,00	
	3.2 Rozvoj podnikání na venkově		PRV	6	6B	19.2.1	0,00	0,00	0,00	0,00	0,00	
	3.7 Investice do zemědělských podniků		PRV	6	6B	19.2.1	4 000,00	1 500,00	500,00	0,00	2 000,00	
1.5 Cestovní ruch	3.6 Spolupráce v rámci iniciativy LEADER		PRV	6	6B	19.3.1	0,00	0,00	0,00	0,00	0,00	

2.1 Modernizace dopravní a technické infrastruktury	2.1 Udržitelná a bezpečná dopravní infrastruktura		IROP	4	9d	4.1	0,00	0,00	0,00	0,00	0,00	
2.2 Vzdělávací infrastruktura	2.2 Vzdělávací infrastruktura		IROP	4	9d	4.1	0,00	0,00	0,00	0,00	0,00	
2.4 Zajisti dostatečné kapacity sociálních služeb	1.3 Rozvoj sociálních služeb		OPZ	2	3	2.3.1	0,00	0,00	0,00	0,00	0,00	
	2.3 Sociální infrastruktura		IROP	4	9d	4.1	0,00	0,00	0,00	0,00	0,00	
3.1 Zachování kulturního dědictví UNESCO	2.4 Zachování kulturního dědictví		IROP	4	9d	4.1	0,00	0,00	0,00	0,00	0,00	
4.1 Zlepšit ekologické charakteristiky krajiny a posílit péči o krajinu	3.3 Nепroduktivní investice v lesích		PRV	6	6B	19.2.1	0,00	0,00	0,00	0,00	0,00	
	3.4 Pozemkové úpravy		PRV	6	6B	19.2.1	0,00	0,00	0,00	0,00	0,00	
	3.5 Výzkum a osvěta		PRV	6	6B	19.2.1	0,00	0,00	0,00	0,00	0,00	



Tabulka č. 4: Financování podle jednotlivých specifických cílů a opatření SCLLD – rok 2018

Specifický cíl SCLLD	Opatření SCLLD/Fiche	Podopatření SCLLD	IDENTIFIKACE programu				PLÁN FINANCOVÁNÍ (způsobilé výdaje v tis. Kč)					Nezpůsobilé výdaje (tis. Kč)
			Program	Prioritní osa/ Priorita Unie	Investiční prioritá/ Prioritní oblast	Specifický cíl programu/ Operace PRV	Celkové způsobilé výdaje	Z toho podpora		Z toho vlastní zdroje příjemce		
								Příspěvek unie	Národní veřejné zdroje (SR, SF)	Národní veřejné zdroje (kraj, obec, jiné)	Národní soukromé zdroje	
1.3 Zlepšit podmínky pro uplatnitelnost absolventů a zvýšit provázanost škol a podnikatelů	1.1 Odstranění bariér přístupu k zaměstnání		OPZ	2	3	2.3.1	300,00	255,00	27,00	0,00	18,00	
1.4 Zlepšení podmínek pro podnikání												
1.1 Zlepšit příležitosti pro zvýšení zaměstnanosti	1.2 Prorodinná opatřená		OPZ	2	3	2.3.1	564,71	480,00	72,00	0,00	12,71	
	1.4 Podpora zaměstnanosti sociálně vyloučených osob		OPZ	2	3	2.3.1	0,00	0,00	0,00	0,00	0,00	
1.2 Vytvořit podmínky pro zvýšení konkurenceschopnosti místních výrobků a služeb	3.1 Podpora místní zemědělské produkce		PRV	6	6B	19.2.1	0,00	0,00	0,00	0,00	0,00	
	3.2 Rozvoj podnikání na venkově		PRV	6	6B	19.2.1	4 444,45	1 500,00	500,00	0,00	2 444,45	
	3.7 Investice do zemědělských podniků		PRV	6	6B	19.2.1	4 000,00	1 500,00	500,00	0,00	2 000,00	
1.5 Cestovní ruch	3.6 Spolupráce v rámci iniciativy LEADER		PRV	6	6B	19.3.1	0,00	0,00	0,00	0,00	0,00	

2.1 Modernizace dopravní a technické infrastruktury	2.1 Udržitelná a bezpečná dopravní infrastruktura		IROP	4	9d	4.1	7 263,16	6 900,00	0,00	363,16	0,00	
2.2 Vzdělávací infrastruktura	2.2 Vzdělávací infrastruktura		IROP	4	9d	4.1	3 052,64	2 900,00	0,00	152,64	0,00	
2.4 Zajisti dostatečné kapacity sociálních služeb	1.3 Rozvoj sociálních služeb		OPZ	2	3	2.3.1	1 500,00	1 275,00	180,00	45,00	0,00	
	2.3 Sociální infrastruktura		IROP	4	9d	4.1	2 631,58	2 500,00	0,00	0,00	131,58	
3.1 Zachování kulturního dědictví UNESCO	2.4 Zachování kulturního dědictví		IROP	4	9d	4.1	5 263,16	5 000,00	0,00	263,16	0,00	
4.1 Zlepšit ekologické charakteristiky krajiny a posílit péči o krajinu	3.3 Neproduktivní investice v lesích		PRV	6	6B	19.2.1	1 000,00	750,00	250,00	0,00	0,00	
	3.4 Pozemkové úpravy		PRV	6	6B	19.2.1	2 000,00	1 500,00	500,00	0,00	0,00	
	3.5 Výzkum a osvěta		PRV	6	6B	19.2.1	0,00	0,00	0,00	0,00	0,00	

Tabulka č. 5: Financování podle jednotlivých specifických cílů a opatření SCLLD – rok 2019

Specifický cíl SCLLD	Opatření SCLLD/Fiche	Podopatření SCLLD	IDENTIFIKACE programu				PLÁN FINANCOVÁNÍ (způsobilé výdaje v tis. Kč)					Nezpůsobilé výdaje (tis. Kč)
			Program	Prioritní osa/ Priorita Unie	Investiční prioritní/ Prioritní oblast	Specifický cíl programu/ Operace PRV	Celkové způsobilé výdaje	Z toho podpora		Z toho vlastní zdroje příjemce		
								Příspěvek unie	Národní veřejné zdroje (SR, SF)	Národní veřejné zdroje (kraj, obec, jiné)	Národní soukromé zdroje	
1.3 Zlepšit podmínky pro uplatnitelnost absolventů a zvýšit provázanost škol a podnikatelů	1.1 Odstranění bariér přístupu k zaměstnání		OPZ	2	3	2.3.1	600,00	510,00	54,00	0,00	36,00	
1.4 Zlepšení podmínek pro podnikání												
1.1 Zlepšit příležitosti pro zvýšení zaměstnanosti	1.2 Prorodinná opatřená		OPZ	2	3	2.3.1	847,06	720,00	108,00	0,00	19,06	
	1.4 Podpora zaměstnanosti sociálně vyloučených osob		OPZ	2	3	2.3.1	0,00	0,00	0,00	0,00	0,00	
1.2 Vytvořit podmínky pro zvýšení konkurenceschopnosti místních výrobků a služeb	3.1 Podpora místní zemědělské produkce		PRV	6	6B	19.2.1	5 000,00	1 875,00	625,00	0,00	2 500,00	
	3.2 Rozvoj podnikání na venkově		PRV	6	6B	19.2.1	0,00	0,00	0,00	0,00	0,00	
	3.7 Investice do zemědělských podniků		PRV	6	6B	19.2.1	0,00	0,00	0,00	0,00	0,00	
1.5 Cestovní ruch	3.6 Spolupráce v rámci iniciativy LEADER		PRV	6	6B	19.3.1	873,34	589,50	196,50	0,00	87,34	

2.1 Modernizace dopravní a technické infrastruktury	2.1 Udržitelná a bezpečná dopravní infrastruktura		IROP	4	9d	4.1	6 842,11	6 500,00	0,00	342,11	0,00	
2.2 Vzdělávací infrastruktura	2.2 Vzdělávací infrastruktura		IROP	4	9d	4.1	4 105,27	3 900,00	0,00	205,27	0,00	
2.4 Zajistí dostatečné kapacity sociálních služeb	1.3 Rozvoj sociálních služeb		OPZ	2	3	2.3.1	2 400,00	2 040,00	288,00	72,00	0,00	
	2.3 Sociální infrastruktura		IROP	4	9d	4.1	2 105,27	2 000,00	0,00	0,00	105,27	
3.1 Zachování kulturního dědictví UNESCO	2.4 Zachování kulturního dědictví		IROP	4	9d	4.1	0,00	0,00	0,00	0,00	0,00	
4.1 Zlepšit ekologické charakteristiky krajiny a posílit péči o krajinu	3.3 Nепroduktivní investice v lesích		PRV	6	6B	19.2.1	0,00	0,00	0,00	0,00	0,00	
	3.4 Pozemkové úpravy		PRV	6	6B	19.2.1	2 000,00	1 500,00	500,00	0,00	0,00	
	3.5 Výzkum a osvěta		PRV	6	6B	19.2.1	117,65	75,00	25,00	0,00	17,65	

Tabulka č. 6: Financování podle jednotlivých specifických cílů a opatření SCLLD – rok 2020

Specifický cíl SCLLD	Opatření SCLLD/Fiche	Podopatření SCLLD	IDENTIFIKACE programu				PLÁN FINANCOVÁNÍ (způsobilé výdaje v tis. Kč)					Nezpůsobilé výdaje (tis. Kč)
			Program	Prioritní osa/ Priorita Unie	Investiční prioritá/ Prioritní oblast	Specifický cíl programu/ Operace PRV	Celkové způsobilé výdaje	Z toho podpora		Z toho vlastní zdroje příjemce		
								Příspěvek unie	Národní veřejné zdroje (SR, SF)	Národní veřejné zdroje (kraj, obec, jiné)	Národní soukromé zdroje	
1.3 Zlepšit podmínky pro uplatnitelnost absolventů a zvýšit provázanost škol a podnikatelů	1.1 Odstranění bariér přístupu k zaměstnání		OPZ	2	3	2.3.1	600,00	510,00	54,00	0,00	36,00	
1.4 Zlepšení podmínek pro podnikání												
1.1 Zlepšit příležitosti pro zvýšení zaměstnanosti	1.2 Prorodinná opatřená		OPZ	2	3	2.3.1	705,89	600,01	90,00	0,00	15,88	
	1.4 Podpora zaměstnanosti sociálně vyloučených osob		OPZ	2	3	2.3.1	1 675,00	1 423,75	50,25	0,00	201,00	
1.2 Vytvořit podmínky pro zvýšení konkurenceschopnosti místních výrobků a služeb	3.1 Podpora místní zemědělské produkce		PRV	6	6B	19.2.1	5 000,00	1 875,00	625,00	0,00	2 500,00	
	3.2 Rozvoj podnikání na venkově		PRV	6	6B	19.2.1	0,00	0,00	0,00	0,00	0,00	
	3.7 Investice do zemědělských podniků		PRV	6	6B	19.2.1	0,00	0,00	0,00	0,00	0,00	
1.5 Cestovní ruch	3.6 Spolupráce v rámci iniciativy LEADER		PRV	6	6B	19.3.1	0,00	0,00	0,00	0,00	0,00	

2.1 Modernizace dopravní a technické infrastruktury	2.1 Udržitelná a bezpečná dopravní infrastruktura		IROP	4	9d	4.1	4 210,53	4 000,00	0,00	210,53	0,00	
2.2 Vzdělávací infrastruktura	2.2 Vzdělávací infrastruktura		IROP	4	9d	4.1	4 105,27	3 900,00	0,00	205,27	0,00	
2.4 Zajisti dostatečné kapacity sociálních služeb	1.3 Rozvoj sociálních služeb		OPZ	2	3	2.3.1	1 500,00	1 275,00	180,00	45,00	0,00	
	2.3 Sociální infrastruktura		IROP	4	9d	4.1	1 578,95	1 500,00	0,00	0,00	78,95	
3.1 Zachování kulturního dědictví UNESCO	2.4 Zachování kulturního dědictví		IROP	4	9d	4.1	0,00	0,00	0,00	0,00	0,00	
4.1 Zlepšit ekologické charakteristiky krajiny a posílit péči o krajinu	3.3 Neproduktivní investice v lesích		PRV	6	6B	19.2.1	0,00	0,00	0,00	0,00	0,00	
	3.4 Pozemkové úpravy		PRV	6	6B	19.2.1	0,00	0,00	0,00	0,00	0,00	
	3.5 Výzkum a osvěta		PRV	6	6B	19.2.1	117,65	75,00	25,00	0,00	17,65	

Tabulka č. 7: Financování podle jednotlivých specifických cílů a opatření SCLLD – rok 2021

Specifický cíl SCLLD	Opatření SCLLD/Fiche	Podopatření SCLLD	IDENTIFIKACE programu				PLÁN FINANCOVÁNÍ (způsobilé výdaje v tis. Kč)					Nezpůsobilé výdaje (tis. Kč)
			Program	Prioritní osa/ Priorita Unie	Investiční prioritá/ Prioritní oblast	Specifický cíl programu/ Operace PRV	Celkové způsobilé výdaje	Z toho podpora		Z toho vlastní zdroje příjemce		
								Příspěvek unie	Národní veřejné zdroje (SR, SF)	Národní veřejné zdroje (kraj, obec, jiné)	Národní soukromé zdroje	
1.3 Zlepšit podmínky pro uplatnitelnost absolventů a zvýšit provázanost škol a podnikatelů	1.1 Odstranění bariér přístupu k zaměstnání		OPZ	2	3	2.3.1	1 020,00	867,00	91,80	0,00	61,20	
1.4 Zlepšení podmínek pro podnikání												
1.1 Zlepšit příležitosti pro zvýšení zaměstnanosti	1.2 Prorodinná opatřená		OPZ	2	3	2.3.1	705,89	600,01	90,00	0,00	15,88	
	1.4 Podpora zaměstnanosti sociálně vyloučených osob		OPZ	2	3	2.3.1	2 710,00	2 303,50	81,30	0,00	325,20	
1.2 Vytvořit podmínky pro zvýšení konkurenceschopnosti místních výrobků a služeb	3.1 Podpora místní zemědělské produkce		PRV	6	6B	19.2.1	0,00	0,00	0,00	0,00	0,00	
	3.2 Rozvoj podnikání na venkově		PRV	6	6B	19.2.1	0,00	0,00	0,00	0,00	0,00	
	3.7 Investice do zemědělských podniků		PRV	6	6B	19.2.1	0,00	0,00	0,00	0,00	0,00	
1.5 Cestovní ruch	3.6 Spolupráce v rámci iniciativy LEADER		PRV	6	6B	19.3.1	0,00	0,00	0,00	0,00	0,00	

2.1 Modernizace dopravní a technické infrastruktury	2.1 Udržitelná a bezpečná dopravní infrastruktura		IROP	4	9d	4.1	3 684,22	3 500,00	0,00	184,22	0,00	
2.2 Vzdělávací infrastruktura	2.2 Vzdělávací infrastruktura		IROP	4	9d	4.1	4 210,53	4 000,00	0,00	210,53	0,00	
2.4 Zajistí dostatečné kapacity sociálních služeb	1.3 Rozvoj sociálních služeb		OPZ	2	3	2.3.1	600,00	510,00	72,00	18,00	0,00	
	2.3 Sociální infrastruktura		IROP	4	9d	4.1	1 052,64	1 000,00	0,00	0,00	52,64	
3.1 Zachování kulturního dědictví UNESCO	2.4 Zachování kulturního dědictví		IROP	4	9d	4.1	0,00	0,00	0,00	0,00	0,00	
4.1 Zlepšit ekologické charakteristiky krajiny a posílit péči o krajinu	3.3 Nепroduktivní investice v lesích		PRV	6	6B	19.2.1	0,00	0,00	0,00	0,00	0,00	
	3.4 Pozemkové úpravy		PRV	6	6B	19.2.1	0,00	0,00	0,00	0,00	0,00	
	3.5 Výzkum a osvěta		PRV	6	6B	19.2.1	117,65	75,00	25,00	0,00	17,65	



Tabulka č. 8: Financování podle jednotlivých specifických cílů a opatření SCLLD – rok 2022

Specifický cíl SCLLD	Opatření SCLLD/Fiche	Podopatření SCLLD	IDENTIFIKACE programu				PLÁN FINANCOVÁNÍ (způsobilé výdaje v tis. Kč)					Nezpůsobilé výdaje (tis. Kč)
			Program	Prioritní osa/ Priorita Unie	Investiční prioritá/ Prioritní oblast	Specifický cíl programu/ Operace PRV	Celkové způsobilé výdaje	Z toho podpora		Z toho vlastní zdroje příjemce		
								Příspěvek unie	Národní veřejné zdroje (SR, SF)	Národní veřejné zdroje (kraj, obec, jiné)	Národní soukromé zdroje	
1.3 Zlepšit podmínky pro uplatnitelnost absolventů a zvýšit provázanost škol a podnikatelů	1.1 Odstranění bariér přístupu k zaměstnání		OPZ	2	3	2.3.1	730,00	620,50	65,70	0,00	43,80	
1.4 Zlepšení podmínek pro podnikání												
1.1 Zlepšit příležitosti pro zvýšení zaměstnanosti	1.2 Prorodinná opatřená		OPZ	2	3	2.3.1	0,00	0,00	0,00	0,00	0,00	
	1.4 Podpora zaměstnanosti sociálně vyloučených osob		OPZ	2	3	2.3.1	1 065,00	905,25	31,95	0,00	127,80	
1.2 Vytvořit podmínky pro zvýšení konkurenceschopnosti místních výrobků a služeb	3.1 Podpora místní zemědělské produkce		PRV	6	6B	19.2.1	0,00	0,00	0,00	0,00	0,00	
	3.2 Rozvoj podnikání na venkově		PRV	6	6B	19.2.1	0,00	0,00	0,00	0,00	0,00	
	3.7 Investice do zemědělských podniků		PRV	6	6B	19.2.1	0,00	0,00	0,00	0,00	0,00	
1.5 Cestovní ruch	3.6 Spolupráce v rámci iniciativy LEADER		PRV	6	6B	19.3.1	0,00	0,00	0,00	0,00	0,00	

2.1 Modernizace dopravní a technické infrastruktury	2.1 Udržitelná a bezpečná dopravní infrastruktura		IROP	4	9d	4.1	2 631,58	2 500,00	0,00	131,58	0,00	
2.2 Vzdělávací infrastruktura	2.2 Vzdělávací infrastruktura		IROP	4	9d	4.1	1 789,48	1 700,00	0,00	89,48	0,00	
2.4 Zajisti dostatečné kapacity sociálních služeb	1.3 Rozvoj sociálních služeb		OPZ	2	3	2.3.1	0,00	0,00	0,00	0,00	0,00	
	2.3 Sociální infrastruktura		IROP	4	9d	4.1	0,00	0,00	0,00	0,00	0,00	
3.1 Zachování kulturního dědictví UNESCO	2.4 Zachování kulturního dědictví		IROP	4	9d	4.1	0,00	0,00	0,00	0,00	0,00	
4.1 Zlepšit ekologické charakteristiky krajiny a posílit péči o krajinu	3.3 Nепroduktivní investice v lesích		PRV	6	6B	19.2.1	0,00	0,00	0,00	0,00	0,00	
	3.4 Pozemkové úpravy		PRV	6	6B	19.2.1	0,00	0,00	0,00	0,00	0,00	
	3.5 Výzkum a osvěta		PRV	6	6B	19.2.1	117,65	75,00	25,00	0,00	17,65	

Tabulka č. 9: Financování podle jednotlivých specifických cílů a opatření SCLLD – **rok 2023**

Specifický cíl SCLLD	Opatření SCLLD/Fiche	Podopatření SCLLD	IDENTIFIKACE programu				PLÁN FINANCOVÁNÍ (způsobilé výdaje v tis. Kč)					Nezpůsobilé výdaje (tis. Kč)
			Program	Prioritní osa/ Priorita Unie	Investiční prioritní/ Prioritní oblast	Specifický cíl programu/ Operace PRV	Celkové způsobilé výdaje	Z toho podpora		Z toho vlastní zdroje příjemce		
								Příspěvek unie	Národní veřejné zdroje (SR, SF)	Národní veřejné zdroje (kraj, obec, jiné)	Národní soukromé zdroje	
1.3 Zlepšit podmínky pro uplatnitelnost absolventů a zvýšit provázanost škol a podnikatelů	1.1 Odstranění bariér přístupu k zaměstnání		OPZ	2	3	2.3.1	150,00	127,50	13,50	0,00	9,00	
1.4 Zlepšení podmínek pro podnikání												
1.1 Zlepšit příležitosti pro zvýšení zaměstnanosti	1.2 Prorodinná opatřená		OPZ	2	3	2.3.1	0,00	0,00	0,00	0,00	0,00	
	1.4 Podpora zaměstnanosti sociálně vyloučených osob		OPZ	2	3	2.3.1	149,45	127,03	4,48	0,00	17,94	
1.2 Vytvořit podmínky pro zvýšení konkurenceschopnosti místních výrobků a služeb	3.1 Podpora místní zemědělské produkce		PRV	6	6B	19.2.1	0,00	0,00	0,00	0,00	0,00	
	3.2 Rozvoj podnikání na venkově		PRV	6	6B	19.2.1	0,00	0,00	0,00	0,00	0,00	
	3.7 Investice do zemědělských podniků		PRV	6	6B	19.2.1	0,00	0,00	0,00	0,00	0,00	
1.5 Cestovní ruch	3.6 Spolupráce v rámci iniciativy LEADER		PRV	6	6B	19.3.1	0,00	0,00	0,00	0,00	0,00	

2.1 Modernizace dopravní a technické infrastruktury	2.1 Udržitelná a bezpečná dopravní infrastruktura		IROP	4	9d	4.1	813,69	773,00	0,00	40,69	0,00	
2.2 Vzdělávací infrastruktura	2.2 Vzdělávací infrastruktura		IROP	4	9d	4.1	1 684,22	1 600,00	0,00	84,22	0,00	
2.4 Zajisti dostatečné kapacity sociálních služeb	1.3 Rozvoj sociálních služeb		OPZ	2	3	2.3.1	0,00	0,00	0,00	0,00	0,00	
	2.3 Sociální infrastruktura		IROP	4	9d	4.1	0,00	0,00	0,00	0,00	0,00	
3.1 Zachování kulturního dědictví UNESCO	2.4 Zachování kulturního dědictví		IROP	4	9d	4.1	0,00	0,00	0,00	0,00	0,00	
4.1 Zlepšit ekologické charakteristiky krajiny a posílit péči o krajinu	3.3 Nепroduktivní investice v lesích		PRV	6	6B	19.2.1	0,00	0,00	0,00	0,00	0,00	
	3.4 Pozemkové úpravy		PRV	6	6B	19.2.1	0,00	0,00	0,00	0,00	0,00	
	3.5 Výzkum a osvěta		PRV	6	6B	19.2.1	91,69	58,45	19,48	0,00	13,76	

# Financování SCLLD v jednotlivých letech podle specifických cílů operačních programů/opatření EZFRV (PRV)

Tabulka f) dle MPIN

Tabulka č. 10: Financování SCLLD v jednotlivých letech podle specifických cílů operačních programů/opatření EZFRV(PRV) – celkem 2016-2023

Programový rámec	Prioritní osa/ Priorita Unie	Investiční priorita OP/ Prioritní oblast	Specifický cíl OP/ Operace PRV	PLÁN FINANCOVÁNÍ (způsobilé výdaje v tis. Kč)					Nezpůsobilé výdaje (tis. Kč)
				Celkové způsobilé výdaje	Z toho dotace		Z toho vlastní zdroje příjemce		
					Příspěvek unie	Národní veřejné zdroje (SR, SF)	Národní veřejné zdroje (kraj, obec, jiné)	Národní soukromé zdroje	
PR IROP	4	9d	4.1 Posílení komunitně vedeného místního rozvoje za účelem zvýšení kvality života ve venkovských oblastech a aktivizace místního potenciálu	57 024,30	54 173,00	0,00	2 482,86	368,44	
PR ZAM	2	2.3	2.3.1 Zvýšit zapojení lokálních aktérů do řešení problémů nezaměstnanosti a sociálního začleňování ve venkovských oblastech	17 823,00	15 149,55	1 553,98	180,00	939,47	
PRV	P6	6B	19.2.1 Podpora provádění operací v rámci strategie komunitně vedeného místního rozvoje	28 006,74	12 358,45	4 119,48	0,00	11 528,81	
			19.3.1 Příprava a provádění činností spolupráce místní akční skupiny	873,34	589,50	196,50	0,00	87,34	

Tabulka č. 11: Financování podle jednotlivých specifických cílů operačních programů/opatření EZFRV(PRV) – rok 2016

Programový rámec	Prioritní osa/ Priorita Unie	Investiční priorita OP/ Prioritní oblast	Specifický cíl OP/ Operace PRV	PLÁN FINANCOVÁNÍ (způsobilé výdaje v tis. Kč)					Nezpůsobilé výdaje (tis. Kč)
				Celkové způsobilé výdaje	Z toho dotace		Z toho vlastní zdroje příjemce		
					Příspěvek unie	Národní veřejné zdroje (SR, SF)	Národní veřejné zdroje (kraj, obec, jiné)	Národní soukromé zdroje	
PR IROP	4	9d	4.1 Posílení komunitně vedeného místního rozvoje za účelem zvýšení kvality života ve venkovských oblastech a aktivizace místního potenciálu	0,00	0,00	0,00	0,00	0,00	
PR ZAM	2	2.3	2.3.1 Zvýšit zapojení lokálních aktérů do řešení problémů nezaměstnanosti a sociálního začleňování ve venkovských oblastech	0,00	0,00	0,00	0,00	0,00	
PRV	P6	6B	19.2.1 Podpora provádění operací v rámci strategie komunitně vedeného místního rozvoje	0,00	0,00	0,00	0,00	0,00	
			19.3.1 Příprava a provádění činností spolupráce místní akční skupiny	0,00	0,00	0,00	0,00	0,00	

Tabulka č. 12: Financování podle jednotlivých specifických cílů operačních programů/opatření EZFRV(PR) – rok 2017

Programový rámec	Prioritní osa/ Priorita Unie	Investiční priorita OP/ Prioritní oblast	Specifický cíl OP/ Operace PRV	PLÁN FINANCOVÁNÍ (způsobilé výdaje v tis. Kč)					Nezpůsobilé výdaje (tis. Kč)
				Celkové způsobilé výdaje	Z toho dotace		Z toho vlastní zdroje příjemce		
					Příspěvek unie	Národní veřejné zdroje (SR, SF)	Národní veřejné zdroje (kraj, obec, jiné)	Národní soukromé zdroje	
PR IROP	4	9d	4.1 Posílení komunitně vedeného místního rozvoje za účelem zvýšení kvality života ve venkovských oblastech a aktivizace místního potenciálu	0,00	0,00	0,00	0,00	0,00	
PR ZAM	2	2.3	2.3.1 Zvýšit zapojení lokálních aktérů do řešení problémů nezaměstnanosti a sociálního začleňování ve venkovských oblastech	0,00	0,00	0,00	0,00	0,00	
PRV	P6	6B	19.2.1 Podpora provádění operací v rámci strategie komunitně vedeného místního rozvoje	4 000,00	1 500,00	500,00	0,00	2 000,00	
			19.3.1 Příprava a provádění činností spolupráce místní akční skupiny	0,00	0,00	0,00	0,00	0,00	

Tabulka č. 13: Financování podle jednotlivých specifických cílů operačních programů/opatření EZFRV(PR) – rok 2018

Programový rámec	Prioritní osa/ Priorita Unie	Investiční priorita OP/ Prioritní oblast	Specifický cíl OP/ Operace PRV	PLÁN FINANCOVÁNÍ (způsobilé výdaje v tis. Kč)					Nezpůsobilé výdaje (tis. Kč)
				Celkové způsobilé výdaje	Z toho dotace		Z toho vlastní zdroje příjemce		
					Příspěvek unie	Národní veřejné zdroje (SR, SF)	Národní veřejné zdroje (kraj, obec, jiné)	Národní soukromé zdroje	
PR IROP	4	9d	4.1 Posílení komunitně vedeného místního rozvoje za účelem zvýšení kvality života ve venkovských oblastech a aktivizace místního potenciálu	18 210,54	17 300,00	0,00	778,96	131,58	
PR ZAM	2	2.3	2.3.1 Zvýšit zapojení lokálních aktérů do řešení problémů nezaměstnanosti a sociálního začleňování ve venkovských oblastech	2 364,71	2 010,00	279,00	45,00	30,71	
PRV	P6	6B	19.2.1 Podpora provádění operací v rámci strategie komunitně vedeného místního rozvoje	11 444,45	5 250,00	1 750,00	0,00	4 444,45	
			19.3.1 Příprava a provádění činností spolupráce místní akční skupiny	0,00	0,00	0,00	0,00	0,00	

Tabulka č. 14: Financování podle jednotlivých specifických cílů operačních programů/opatření EZFRV(PRV) – rok 2019

Programový rámec	Prioritní osa/ Priorita Unie	Investiční priorita OP/ Prioritní oblast	Specifický cíl OP/ Operace PRV	PLÁN FINANCOVÁNÍ (způsobilé výdaje v tis. Kč)					Nezpůsobilé výdaje (tis. Kč)
				Celkové způsobilé výdaje	Z toho dotace		Z toho vlastní zdroje příjemce		
					Příspěvek unie	Národní veřejné zdroje (SR, SF)	Národní veřejné zdroje (kraj, obec, jiné)	Národní soukromé zdroje	
PR IROP	4	9d	4.1 Posílení komunitně vedeného místního rozvoje za účelem zvýšení kvality života ve venkovských oblastech a aktivizace místního potenciálu	13 052,65	12 400,00	0,00	547,38	105,27	
PR ZAM	2	2.3	2.3.1 Zvýšit zapojení lokálních aktérů do řešení problémů nezaměstnanosti a sociálního začleňování ve venkovských oblastech	3 847,06	3 270,00	450,00	72,00	55,06	
PRV	P6	6B	19.2.1 Podpora provádění operací v rámci strategie komunitně vedeného místního rozvoje	7 117,65	3 450,00	1 150,00	0,00	2 517,65	
			19.3.1 Příprava a provádění činností spolupráce místní akční skupiny	873,34	589,50	196,50	0,00	87,34	

Tabulka č. 15: Financování podle jednotlivých specifických cílů operačních programů/opatření EZFRV(PRV) – rok 2020

Programový rámec	Prioritní osa/ Priorita Unie	Investiční priorita OP/ Prioritní oblast	Specifický cíl OP/ Operace PRV	PLÁN FINANCOVÁNÍ (způsobilé výdaje v tis. Kč)					Nezpůsobilé výdaje (tis. Kč)
				Celkové způsobilé výdaje	Z toho dotace		Z toho vlastní zdroje příjemce		
					Příspěvek unie	Národní veřejné zdroje (SR, SF)	Národní veřejné zdroje (kraj, obec, jiné)	Národní soukromé zdroje	
PR IROP	4	9d	4.1 Posílení komunitně vedeného místního rozvoje za účelem zvýšení kvality života ve venkovských oblastech a aktivizace místního potenciálu	9 894,75	9 400,00	0,00	415,80	78,95	
PR ZAM	2	2.3	2.3.1 Zvýšit zapojení lokálních aktérů do řešení problémů nezaměstnanosti a sociálního začleňování ve venkovských oblastech	4 480,89	3 808,76	374,25	45,00	252,88	
PRV	P6	6B	19.2.1 Podpora provádění operací v rámci strategie komunitně vedeného místního rozvoje	5 117,65	1 950,00	650,00	0,00	2 517,65	
			19.3.1 Příprava a provádění činností spolupráce místní akční skupiny	0,00	0,00	0,00	0,00	0,00	

Tabulka č. 16: Financování podle jednotlivých specifických cílů operačních programů/opatření EZFRV(PRV) – rok 2021

Programový rámec	Prioritní osa/ Priorita Unie	Investiční priorita OP/ Prioritní oblast	Specifický cíl OP/ Operace PRV	PLÁN FINANCOVÁNÍ (způsobilé výdaje v tis. Kč)					Nezpůsobilé výdaje (tis. Kč)
				Celkové způsobilé výdaje	Z toho dotace		Z toho vlastní zdroje příjemce		
					Příspěvek unie	Národní veřejné zdroje (SR, SF)	Národní veřejné zdroje (kraj, obec, jiné)	Národní soukromé zdroje	
PR IROP	4	9d	4.1 Posílení komunitně vedeného místního rozvoje za účelem zvýšení kvality života ve venkovských oblastech a aktivizace místního potenciálu	8 947,39	8 500,00	0,00	394,75	52,64	
PR ZAM	2	2.3	2.3.1 Zvýšit zapojení lokálních aktérů do řešení problémů nezaměstnanosti a sociálního začleňování ve venkovských oblastech	5 035,89	4 280,51	335,10	18,00	402,28	
PRV	P6	6B	19.2.1 Podpora provádění operací v rámci strategie komunitně vedeného místního rozvoje	117,65	75,00	25,00	0,00	17,65	
			19.3.1 Příprava a provádění činností spolupráce místní akční skupiny	0,00	0,00	0,00	0,00	0,00	

Tabulka č. 17: Financování podle jednotlivých specifických cílů operačních programů/opatření EZFRV(PRV) – rok 2022

Programový rámec	Prioritní osa/ Priorita Unie	Investiční priorita OP/ Prioritní oblast	Specifický cíl OP/ Operace PRV	PLÁN FINANCOVÁNÍ (způsobilé výdaje v tis. Kč)					Nezpůsobilé výdaje (tis. Kč)
				Celkové způsobilé výdaje	Z toho dotace		Z toho vlastní zdroje příjemce		
					Příspěvek unie	Národní veřejné zdroje (SR, SF)	Národní veřejné zdroje (kraj, obec, jiné)	Národní soukromé zdroje	
PR IROP	4	9d	4.1 Posílení komunitně vedeného místního rozvoje za účelem zvýšení kvality života ve venkovských oblastech a aktivizace místního potenciálu	4 421,06	4 200,00	0,00	221,06	0,00	
PR ZAM	2	2.3	2.3.1 Zvýšit zapojení lokálních aktérů do řešení problémů nezaměstnanosti a sociálního začleňování ve venkovských oblastech	1 795,00	1 525,75	97,65	0,00	171,60	
PRV	P6	6B	19.2.1 Podpora provádění operací v rámci strategie komunitně vedeného místního rozvoje	117,65	75,00	25,00	0,00	17,65	
			19.3.1 Příprava a provádění činností spolupráce místní akční skupiny	0,00	0,00	0,00	0,00	0,00	



Tabulka č. 18: Financování podle jednotlivých specifických cílů operačních programů/opatření EZFRV(PR) – rok 2023

Programový rámec	Prioritní osa/ Priorita Unie	Investiční prioritní oblast	Specifický cíl OP/ Operace PRV	PLÁN FINANCOVÁNÍ (způsobilé výdaje v tis. Kč)					Nezpůsobilé výdaje (tis. Kč)
				Celkové způsobilé výdaje	Z toho dotace		Z toho vlastní zdroje příjemce		
					Příspěvek unie	Národní veřejné zdroje (SR, SF)	Národní veřejné zdroje (kraj, obec, jiné)	Národní soukromé zdroje	
PR IROP	4	9d	4.1 Posílení komunitně vedeného místního rozvoje za účelem zvýšení kvality života ve venkovských oblastech a aktivizace místního potenciálu	2 497,91	2 373,00	0,00	124,91	0,00	
PR ZAM	2	2.3	2.3.1 Zvýšit zapojení lokálních aktérů do řešení problémů nezaměstnanosti a sociálního začleňování ve venkovských oblastech	299,45	254,53	17,98	0,00	26,94	
PRV	P6	6B	19.2.1 Podpora provádění operací v rámci strategie komunitně vedeného místního rozvoje	91,69	58,45	19,48	0,00	13,76	
			19.3.1 Příprava a provádění činností spolupráce místní akční skupiny	0,00	0,00	0,00	0,00	0,00	

# Indikátory podle jednotlivých specifických cílů a opatření (příp. podopatření) SCLLD

Tabulka g) dle MPIN

Tabulka č. 19: Indikátory podle jednotlivých specifických cílů a opatření (příp. podopatření) SCLLD – celkem 2016-2023

Specifický cíl SCLLD	Opatření SCLLD	IDENTIFIKACE programu				Identifikace indikátorů				Hodnoty indikátorů				Milník 31. 12. 2018	Odůvodnění, jakým způsobem byly hodnoty stanoveny
		Program	Prioritní osa/ Priorita Unie	Investiční prioritá/ Prioritní oblast	Specifický cíl OP/ Operace PRV	Kód NČI2014 +	Název indikátoru	Měrná jednotka	Typ indikátoru (výstup/výsledek)	Výchozí hodnota	Datum výchozí hodnoty	Cílová hodnota	Datum cílové hodnoty		
1.3 Zlepšit podmínky pro uplatnitelnost absolventů a zvýšit provázanost škol a podnikatelů	1.1 Odstranění bariér přístupu k zaměstnání	OPZ	2	3	2.3.1	5 01 05	Počet zaměstnavatelů, kteří podporují flexibilní formy práce	Podniky	Výstup	0	31.12.2015	1	31.12.2023	---	Předpoklad na základě výše alokace, kdy na flexibilní formy spolupráce bude vyčleněno jen část alokace. Předpokládá se zapojení 1 podniku, u kterého se předpokládá vytvoření sdíleného pracovního místa (2 osoby) a zkráceného úvazku pro 2 osoby.
						6 00 00	Celkový počet účastníků	Osoby	Výstup	0	31.12.2015	26	31.12.2023	---	Předpoklad na základě absorpční kapacity, výše alokace, minimální výše celkových způsobilých nákladů a předpokládaných nákladů na 1 účastníka. Hodnota zohledňuje 2 osoby v rámci podpory vytvoření nových pracovních míst (realizace 12 měsíců, měsíční mzda cca 15 tis. Kč, náklady pro zaměstnavatele 20 000,- Kč/ osobu, celkové náklady cca 480 tis. Kč), 2 osoby v rámci podpory umístění na nová místa (realizace 12 měsíců, měsíční mzda cca 15 tis. Kč, náklady pro zaměstnavatele 20 000,- Kč/ osobu, celkové náklady cca 480 tis. Kč), 4 podpořené pracovníky v rámci flexibilních forem práce (měsíční mzda cca 15 tis. Kč, náklady pro zaměstnavatele 20 000,- Kč/ osobu, celkové náklady cca 960 tis. Kč), 18 podpořených pracovníků v rámci prostupného zaměstnávání – se zaměřením více na krátkodobé aktivity jako pracovní trénink, stáže, praxe, mentoring (realizace 24 měsíců, průměrné náklady na jednoho účastníka 80 tis. Kč, celkové náklady cca 1,4 mil. Kč).

1.1 Zlepšit příležitosti pro zvýšení zaměstnanosti	1.4 Zlepšení podmínek pro podnikání	5 01 30	Počet osob pracujících v rámci flexibilních forem práce	Osoby	Výsledek	0	31.12.2015	4	31.12.2023	---	Předpoklad na základě zapojení 1 podniku, a však v rámci jednoho podniku zapojení více osob.
		6 27 00	Účastníci zaměstnaní po ukončení své účasti, včetně OSVČ	Osoby	Výsledek	0	31.12.2015	13	31.12.2023	---	Hodnota stanovena ve vazbě na indikátor 6 28 00.
		6 28 00	Znevýhodnění účastníci, kteří po ukončení své účasti hledají zaměstnání, jsou v procesu vzdělávání/ odborné přípravy, rozšiřují si kvalifikaci nebo jsou zaměstnaní, a to i OSVČ	Osoby	Výsledek	0	31.12.2015	13	31.12.2023	---	Předpoklad účasti 90 % znevýhodněných účastníků (zejména zdravotně postižení) na celém projektu, a z toho předpoklad trvání zaměstnání u 50 % těchto účastníků
		6 29 00	Účastníci zaměstnaní 6 měsíců po ukončení své účasti, včetně OSVČ	Osoby	Výsledek	0	31.12.2015	9	31.12.2023	---	Hodnota stanovena ve vazbě na indikátor 6 28 00. Předpoklad trvání zaměstnání u 40 % účastníků všech projektů
		6 31 00	Účastníci ve věku nad 54 let zaměstnaní 6 měsíců po ukončení své účasti, včetně OSVČ	Osoby	Výsledek	0	31.12.2015	2	31.12.2023	---	Předpoklad účasti 10 % těchto účastníků na celém projektu, a z toho předpoklad trvání zaměstnání u 80 % těchto účastníků.
		6 32 00	Znevýhodnění účastníci zaměstnaní 6 měsíců po ukončení své účasti, včetně OSVČ	Osoby	Výsledek	0	31.12.2015	2	31.12.2023	---	Hodnota stanovena ve vazbě na indikátor 6 31 00. Předpoklad trvání jejich zaměstnání.

1.2 Prorodinná opatření	OPZ	2	3	2.3	6 00 00	Celkový počet účastníků	Osoby	Výstup	0	31.12.2015	224	31.12.2023	---	Předpokládá se podpoření vzniku 1 dětské skupiny a podpoření 1 projektu příměstského tábora (zahrnující více dílčích táborů). Podkladem pro hodnotu dětské skupiny je kapacita zařízení 24 dětí. Předpokládaný počet účastníků příměstských táborů je 200.
					5 00 01	Kapacita podpořených zařízení péče o děti nebo vzdělávací zařízení	Osoby	Výstup	0	31.12.2015	224	31.12.2023	---	Cílová hodnota indikátoru zahrnuje 1 dětskou skupinu o max. počtu osob (viz indikátor 5 01 10) 24 dětí a realizaci příměstských táborů o celkové kapacitě 200 dětí. Indikátory byly stanoveny na základě přidělené alokace z OPZ. V rámci alokace plánujeme podpořit 1 dětskou skupinu po dobu 3 let, při plánované alokaci cca 1,8 mil. Kč, zahrnující úvazek 2 osob. Kapacita zohledňuje zkušenosti z realizace obdobného projektu v území a doporučené kapacity při zohlednění dětí ve věku jednoho a dvou let. Z alokace dále plánujeme podpořit příměstské tábory po dobu 2 let, plánované alokaci cca 1 mil Kč (dle zkušeností činní náklady na jeden týdenní tábor cca 50 tis. Kč), kapacita příměstských táborů je 200 dětí, zahrnující 20 týdenních táborů (5 pracovních dní), 10 dětí na jeden tábor.
					5 01 00	Počet podpořených zařízení péče o děti předškolního věku	Zařízení	Výstup	0	31.12.2015	1	31.12.2023	---	Předpoklad podpoření vzniku 1 dětské skupiny.
					5 01 10	Počet osob využívajících zařízení péče o děti předškolního věku	Osoby	Výsledek	0	31.12.2015	24	31.12.2023	---	S ohledem na předpokládanou podporu vzniku dětské skupiny je tento indikátor shodný s počtem účastníků pro dětskou skupinu. V rámci příměstských táborů není počítáno s dětmi předškolního věku, proto nejsou zohledněni v tomto indikátoru.
					5 01 20	Počet osob využívajících zařízení péče o děti ve věku do 3 let	Osoby	Výsledek	0	31.12.2015	12	31.12.2023	---	Předpokládá se, že počet dětí v rámci dětské skupiny mladších 3 let bude 50 %. V rámci příměstských táborů není počítáno s dětmi do 3 let věku, proto nejsou zohledněni v tomto indikátoru.

1.4 Podpora zaměstnanosti sociálně vyloučených osob	OPZ	2	3	2.3	1 02 13	Počet sociálních podniků vzniklých díky podpoře	Organi- zace	Výstup	0	31.12.2015	1	31.12.2023	--	Předpokládá se podpoření pouze 1 sociálního podniku.
					6 00 00	Celkový počet účastníků	Osoby	Výstup	0	31.12.2015	12	31.12.2023	---	<p>Kvalifikovaný odhad na základě podpory 1 projektu vzniku sociálního podnikání (6 osob) a projektu na prostupné zaměstnávání (6 osob). Hodnota stanovena na základě realizace obdobného projektu v území.</p> <p>Na sociální podnikání se přepokládá finanční alokace ve výši 4 mil. Kč, při délce projektu 24 měsíců a zapojení 6 osob. Očekává se zapojení 4 osob z cílové skupiny při hrubé mzdě cca 12 tis. (cca 16 tis. mzdové náklady zaměstnavatele), zapojení 2 osob provozních (plnicí funkce manažera, personalisty, ekonoma) se mzdou 25 tis. (cca 34 tis. mzdové náklady zaměstnavatele), celkové mzdové náklady tedy cca 3,2 mil. Zbytek bude v rámci sociálního podnikání použit na investice, ostatní provozní náklady a marketing.</p> <p>Na propustné zaměstnávání bude vyčleněno cca 1,6 mil Kč, vždy bude délka projektu 1 rok (délka podpory). Plánované mzdové náklady na 1 osobu jsou 180 tis. Kč/rok - zohledňující min. mzdu 11 tis. (náklady pro zaměstnavatele cca 15 tis.) měsíčně. V rámci tohoto lze podpořit 6 osob. Zbytek bude použit na doprovodná opatření a jiné náklady související s propustným zaměstnáváním.</p>
					1 02 11	Počet sociálních podniků vzniklých díky podpoře, které fungují i po skončení podpory	Organi- zace	Výsledek	0	31.12.2015	1	31.12.2023	—	Bude kladen důraz na trvalou udržitelnost projektů, proto se očekává trvání sociálního podniku i po skončení podpory.
					6 27 00	Účastníci zaměstnaní po ukončení své účasti, včetně OSVČ	Osoby	Výsledek	0	31.12.2015	10	31.12.2023	—	Předpoklad trvání zaměstnání u 85 % účastníků projektu

						6 28 00	Znevýhodnění účastníci, kteří po ukončení své účasti hledají zaměstnání, jsou v procesu vzdělávání/ odborné přípravy, rozšiřují si kvalifikaci nebo jsou zaměstnaní, a to i OSVČ	Osoby	Výsledek	0	31.12.2015	10	31.12.2023	—	Předpoklad trvání zaměstnání u 85 % účastníků projektu, kteří jsou zároveň znevýhodnění účastníci
						6 29 00	Účastníci zaměstnaní 6 měsíců po ukončení své účasti, včetně OSVČ	Osoby	Výsledek	0	31.12.2015	7	31.12.2023	—	Předpoklad trvání zaměstnání u 60 % účastníků projektu, kteří jsou zároveň znevýhodnění účastníci
						6 31 00	Účastníci ve věku nad 54 let zaměstnaní 6 měsíců po ukončení své účasti, včetně OSVČ	Osoby	Výsledek	0	31.12.2015	1	31.12.2023	—	Tato cílová skupinu bude podpořena pouze okrajově.
						6 32 00	Znevýhodnění účastníci zaměstnaní 6 měsíců po ukončení své účasti, včetně OSVČ	Osoby	Výsledek	0	31.12.2015	1	31.12.2023	—	Tato cílová skupinu bude podpořena pouze okrajově.
1.2 Vytvořit podmínky pro zvýšení konkurenceschopnosti místních výrobců a služeb	3.1 Podpora místní zemědělské produkce	PRV	6	6B	19.2.1	9 37 01	Počet podpořených podniků/příjemců	Příjemci	Výstup	0	31.12.2015	2	31.12.2023	0	Předpoklad na základě absorpční kapacity a výši alokace. Předpokládá se vypsání výzvy v roce 2019, z toho důvodů je hodnota milníků 0.
						9 48 00	Pracovní místa vytvořená v rámci podpořených projektů	FTE	Výsledek	0	31.12.2015	2	31.12.2023	0	Předpoklad na základě výše alokace tohoto opatření. Hodnota milníku stanovena na základě předpokládaného termínu vypsání výzvy.
	3.2 Rozvoj podnikání na venkově	PRV	6	6B	19.2.1	9 37 01	Počet podpořených podniků/příjemců	Příjemci	Výstup	0	31.12.2015	2	31.12.2023	1	Předpoklad na základě absorpční kapacity a výši alokace.
						9 48 00	Pracovní místa vytvořená v rámci podpořených projektů	FTE	Výsledek	0	31.12.2015	0,5	31.12.2023	0	Předpoklad na základě výše alokace. Hodnota milníku stanovena na základě předpokládaného vypsání výzvy, s tím že k vytvoření pracovního místa dojde v průběhu roku 2019. Proto je hodnota milníku 0.

	3.7 Investice do zemědělských podniků	PRV	6	6B	19.2.1	9 37 01	Počet podpořených podniků/příjemců	Příjemci	Výstup	0	31.12.2015	2	31.12.2023	1	Předpoklad na základě absorpční kapacity a výši alokace
						9 48 00	Pracovní místa vytvořená v rámci podpořených projektů	FTE	Výsledek	0	31.12.2015	0,5	31.12.2023	0	Předpoklad na základě výše alokace
1.5 Cestovní ruch	3.6 Spolupráce v rámci iniciativy LEADER	PRV	6	6B	19.3.1	9 25 01	Celkové veřejné výdaje	EUR	Výstup	0	31.12.2015	29 059,45	2023	0	Hodnota stanovena na základě analýzy vlastních rozvojových záměrů MAS.
2.1 Modernizace dopravní a technické infrastruktury	2.1 Udržitelná a bezpečná dopravní infrastruktura	IROP	4	9d	4.1	7 50 01	Počet realizací vedoucích ke zvýšení bezpečnosti v dopravě	Realizace	Výstup	0	31.12.2015	6	31.12.2023	---	Cílová hodnota byla stanovena na základě absorpční kapacity území, výše alokace a předpokládaných nákladů na jednu realizaci. Průměrné náklady na jednu realizaci jsou 4 mil. Kč. Tato průměrná cena byla stanovena na porovnání cen u tematicky i rozsahově obdobných projektů realizovaných v území v posledních letech. Pouze v jednom případě se předpokládá realizace ve výši 2 mil Kč, kdy jedná se o bezbariérový přístup k zastávce MHD, cena byla podrobena podrobné a opakované analýze, kdy se vycházelo z podobných projektů a orientačního poptávkového řízení. V návaznosti na zjištěnou průměrnou cenu toto odpovídá realizaci 6 opatření. Jedná se o realizaci 5x rekonstrukci, modernizaci a výstavbu chodníků podél silnic I., II. a III. třídy a místních komunikací, přizpůsobených osobám s omezenou schopností pohybu a orientace. A 1x výše uvedenou bezbariérovou komunikaci pro pěší k zastávkám veřejné hromadné dopravy. Milník není požadován.

						7 62 00	Délka rekonstruovaných cyklostezek a cyklotras	Km	Výstup	0	31.12.2015	1,5	31.12.2023	---	Předpokládá se rekonstrukce 1,5 km cyklostezky. Hodnota byla stanovena na základě absorpční kapacity území v rámci tohoto opatření, výše alokace a předpokládaných nákladů na 1 km. Cena 2 mil. Kč/km byla stanovena orientačně na základě zkušeností z realizace obdobných projektů (tematicky i rozsahem) na jednotlivých obcích MAS a na základě nezávislého cenového průzkumu u možných realizátorů těchto staveb. Milník není požadován.
						7 51 20	Podíl veřejné osobní dopravy na celkových výkonech v osobní dopravě	%	Výsledek	30	31.12.2011	35	31.12.2023	---	MAS převzala hodnoty z programového dokumentu IROP
						7 63 10	Podíl cyklistiky na přepravních výkonech	%	Výsledek	7	31.12.2011	10	31.12.2023	---	MAS převzala hodnoty z programového dokumentu IROP
2.2 Vzdělávací infrastruktura	2.2 Vzdělávací infrastruktura	IROP	4	9d	4.1	5 00 00	Počet podpořených vzdělávacích zařízení	Zařízení	Výstup	0	31.12.2015	5	31.12.2023	1	Hodnota byla stanovena z údajů získaných při realizaci Místních akčních plánů vzdělávání v ORP Břeclav (MAP). Cena byla stanovena na základě srovnání již realizovaných obdobných projektů a požadavků škol sdělených do strategického rámce MAP – tj. 4,3 mil na rekonstrukci 1x MŠ, 7,8 mil. na rekonstrukci 2 x ZŠ, 3,9 mil. na realizaci 1 x SŠ, 2,9 mil. na neformální vzdělávání (na základě analýzy potřeb nepožaduje neformální vzdělávání tak rozsáhlou rekonstrukci, předpokládá hodnota byla stanovena na základě konzultace s projektanty a průzkumu u stavebních společností). Hodnota milníku zohledňuje pravděpodobnou dobu schválení SCLLD, dobu vyhlášení a administrace výzev a možnosti škol realizovat projekty (s ohledem na realizaci předpokládaných projektů zpravidla pouze přes prázdniny). Dokončení projektu se tedy předpokládá pouze u neformálního vzdělávání.



						5 00 01	Kapacita podporovaných zařízení péče o dítě nebo vzdělávacích zařízení	Osoby	Výstup	0	31.12.2015	130	31.12.2023	---	Vyjádřeno jako maximální počet osob v jednom okamžiku složený s následujícího – 15 osob MŠ (projekt zaměřen na rozšíření kapacity o dvouleté děti, zohlednění zákona č. 14/2005 Sb. o předškolním vzdělávání stanovující počty dětí), 50 osob – 2x ZŠ (plánují se odborné učebny), 25 osob SŠ (plánují se učebny zaměřené na technické vzdělávání) 40 osob neformální vzdělávání. Milník není požadován.
						5 00 20	Podíl tříletých dětí umístěných v předškolním zařízení	%	Výsledek	77,3	31.12.2013	90,5	31.12.2023	---	Hodnoty převzaty z programového dokumentu IROP
						5 00 30	Podíl osob předčasně opouštějících vzdělávací systém	%	Výsledek	5,4	31.12.2013	5,0	31.12.2023	---	Hodnoty převzaty z programového dokumentu IROP
						5 01 20	Počet osob využívajících zařízení péče o děti ve věku do 3 let	Osoby	Výsledek	0	31.12.2015	12	31.12.2023	---	Předpokládá se podpora 1 MŠ, s tím že děti do 3 let věku by v rámci podpořeného projektu (rozšíření kapacit MŠ) měly tvořit asi 80 % všech dětí (celkový počet dětí, které budou využívat vybudované zařízení je 15). Jelikož se jedná o nově vybudované zařízení, tak je výchozí hodnota rovna 0. Milník není požadován.
2.4 Zajistí dostatečné kapacity sociálních služeb	1.3 Rozvoj sociálních služeb	OPZ	2	3	2.3	6 00 00	Celkový počet účastníků	Osoby	Výstup	0	31.12.2015	74	31.12.2023	---	Předpoklad na základě podpory 3 sociálních služeb a jejich kapacity (5, 2, 2). Jedná se se neanonymní klienty s vyšší než bagatelní podporou. Každý klient bude započítán pouze jednou. Během roku však může dojít k obměně klientů, proto byl tento indikátor odhadnut na 74, kdy se plánuje práce přibližně s 10 lidmi ročně na jeden úvazek, přičemž se předpokládá částečná obměna klientů, zpravidla v rozsahu 40 – 50 %. Jedná se o dlouhodobou práci s osobou z cílové skupiny. Jedná se o čtyři úvazky (předpokládá se, že do terénu budou účastníci chodit po dvou).
						6 70 01	Kapacita podpořených služeb	Místa	Výstup	0	31.12.2015	9	31.12.2023	---	Předpoklad na základě zkušeností z dosavadní realizace sociálních služeb jednotlivých poskytovatelů, kdy se plánuje podpoření 3 druhů sociálních služeb s kapacitou (5,2,2).

						6 70 10	Využívání podpořených služeb	Osoby	Výsledek	0	31.12.2015	40	31.12.2023	---	Indikátor eviduje anonymní klienty s bagatelní podporou. Stanoveno s ohledem na skutečnost, že jedna z plánovaných podpořených služeb je služba sociální prevence, kde je vysoký podíl anonymních klientů, resp. klientů nesplňující bagatelní podporu. Jedná se o dva 0,5 úvazky po dobu 2 let, s předpokládaným zaměřením na Sociálně aktivizační služby pro rodiny s dětmi, a to s ohledem na existenci sociálně vyloučené lokality. Kdy okamžitá kapacita je 5 účastníků (v případě skupinové aktivity).
						6 73 10	Bývalí účastníci projektů, u nichž intervence formou sociální práce naplnila účel	Osoby	Výsledek	0	31.12.2015	10	31.12.2023	---	Předpoklad na základě výše alokace, kdy na sociální práce bude vyčleněno jen část alokace
						6 73 15	Bývalí účastníci projektů v oblasti sociálních služeb, u nichž služba naplnila svůj účel	Osoby	Výsledek	0	31.12.2015	6	31.12.2023	---	Předpoklad naplnění 60 % z indikátoru 6 73 10.

2.3 Sociální infrastruktura	IROP	4	9d	4.1	5 54 01	Počet podpořených zázemí pro služby a sociální práci	Zázemí	Výstup	0	31.12.2015	12	31.12.2023	---	<p>Cílová hodnota byla stanovena na základě analýzy současných potřeb v území, a na základě vývoje komunitního plánování sociálních služeb na ORP Břeclav, při zohlednění plánované zaměření projektů v převážně většině na pořízení vybavení nebo drobné stavební úpravy, a primárně pro infrastrukturu pro dostupnost a rozvoj a sociální služby.</p> <p>Cena byla stanovena na základě porovnání cen o obdobných projektů a také na základě provedeného průzkumu trhu. Průměrná výše nákladů na jedno zázemí je 480 000 – 520 000 Kč. Pouze ve třech případech (zázemí) se předpokládá přesáhnutí průměrné výše nákladů – konkrétně u plánované podpory u pečovatelské služby (2 zázemí) se plánuje podpora nákupu vozidel pro přepravu 9 osob nebo osob na vozíčku, kdy jedno takové vozidlo bylo na základě poptávky u tří nezávislých dodavatelů oceněno na přibližně 750 000 Kč. V dalším případě (zázemí) se jedná o vybavení zázemí (úpravu prostor, drobné vybavení a počítače s výukovým programem na podporu mentální vitality a zamezení zhoršení jejich stavu) pro sociálně aktivizační služby pro osoby se zdravotním postižením (zaměřeno zejména na mentálně postižené), kdy podle obdobné realizace a aktuálního průzkumu trhu nepřesáhne částku 250 000 Kč.</p> <p>Milník není požadován.</p>
					5 54 02	Počet poskytovaných druhů sociálních služeb	Služby	Výstup	0	31.12.2015	8	31.12.2023	---	<p>Cílová hodnota byla stanovena na základě analýzy současné situace (zejména dle Souhrnu registrovaných a na území ORP Břeclav poskytovaných sociálních služeb), schváleného Střednědobého plánu rozvoje sociálních služeb města Břeclav na léta 2012-2016, vývoje komunitního plánování sociálních služeb na další léta a také Střednědobého plánu rozvoje sociálních služeb v JmK na období 2015-2017.</p> <p>Milník není požadován.</p>

						6 75 10	Kapacita služeb a sociální práce	Klienti	Výsledek	88	31.12.2015	121	31.12.2023	---	Hodnota byla stanovena na základě vlastního šetření MAS a plánovaného počtu podpořených zázemí. Hodnota byla spočítána následovně: osobní asistence současná kapacita 6, plánovaná 8; pečovatelská služba současná 14, plánovaná 18; odlehčovací služby současná 7, plánovaná 11; denní stacionář současná 15, plánovaná 22; sociálně aktivizační služby (děti + zdr. postižen) současná 15, plánovaná 25; centra denních služeb současná 17, plánovaná 19, kontaktní centrum současná 14, plánovaná 18. Mílník není požadován.
3.1 Zachování kulturního dědictví UNESCO	2.4 Zachování kulturního dědictví	IROP	4	9d	4.1	9 05 01	Počet revitalizovaných památkových objektů	Objekty	Výstup	0	31.12.2015	1	31.12.2023	1	V území se nachází 2 národní kulturní památky, které jsou součástí Lednicko-valtického areálu, zapsaného na Seznamu světového dědictví UNESCO. Většina z nich je jich revitalizována, nebo se u nich předpokládají projekty, s hodnotou větší než je celá alokace MAS. S ohledem na to se plánuje podpora 1 památky (ale 2 objekty). Dle informace od vlastníka (NPU) se plánuje rozpočet 3 mil. + 2 mil. Mílník stanoven na základě šetření připravenosti projektových záměrů, s tím že budou na jedné památce realizovány oba dva projekty.
						9 10 05	Zvýšení očekávaného počtu návštěv podporovaných kulturních a přírodních památek a atrakcí	Návštěvy /rok	Výstup	16 764	31.12.2015	20 116	31.12.2023	---	Hodnota byla stanovena jako ex-ante kvalifikovaný odhad stanovený na základě konzultace s Národním památkovým ústavem. Jedná se o zvýšení počtu návštěvníků, neboť v současné době je památka jako taková přístupná veřejnosti, projektem se očekává zpřístupnění další části, která bude mít vliv na zvýšené počtu návštěvníků. Mílník není požadován.
						9 10 10	Počet návštěv kulturních památek a pamětových institucí zpřístupněných za vstupné	Návštěvy /rok	Výsledek	26 553 793	31.12.2013	27 500 000	31.12.2023	---	Hodnoty převzaty z programového dokumentu IROP

4.1 Zlepšit ekologické charakteristiky krajiny a posilít péči o krajinu	3.2 Neproduktivní investice v lesích	PRV	6	6B	19.2.1	9 27 0 2	Počet podpoře- ných ak- cí/operace	Akce	Výstup	0	31.12.2015	1	31.12.2023	0	Předpoklad na základě absorpční kapacity a výši alokace.
						9 30 01	Celková plocha	Ha	Výstup	0	31.12.2015	0,2	31.12.2023	0	Předpoklad na základě absorpční kapacity a výši alokace a předpokládaného počtu podpořených akcí/operací.
						9 43 01	Celková délka cest zajišťující zpřístupnění pozemků, zvýšení prostupnosti krajiny a její diverzifikaci	Km	Výsledek	0	31.12.2015	0,2	31.12.2023	0	Předpoklad na základě absorpční kapacity a výši alokace.
	3.4 Pozemkové úpravy	PRV	6	6B	19.2.1	9 37 01	Počet podpoře- ných podni- ků/příjemců	Příjemce	Výstup	0	31.12.2015	2	31.12.2023	1	Předpoklad na základě absorpční kapacity a výši alokace. Předpokládá se vypsání výzvy v roce 2018 a 2019.
						9 43 01	Celková délka cest zajišťující zpřístupnění pozemků, zvýšení prostupnosti krajiny a její diverzifikaci	Km	Výsledek	0	31.12.2015	1	31.12.2023	0	Předpoklad na základě absorpční kapacity a výši alokace.
	3.5 Výzkum a osvěta	PRV	6	6B	19.2.1	9 23 01	Počet účastníků vzdělávání	Osoby	Výstup	0	31.12.2015	100	31.12.2023	0	Předpoklad na základě absorpční kapacity a výši alokace.
						9 20 30	Celkový počet vyškolených účastníků podle čl. 14 Nařízení EU č. 1305/2013	Vzdělá- vací akce	Výsledek	0	31.12.2015	100	31.12.2023	0	Předpoklad na základě absorpční kapacity a výši alokace.

## Financování podle programů a ESI fondů (Podpora v tisících Kč)

Tabulka h) dle MPIN

Tabulka č. 20: Financování podle programů a ESI fondů

Fond	Program	Příspěvek Unie (v tis. Kč)	Národní spolufinancování (v tis. Kč)	Podpora (v tis. Kč)
EFRR	IROP	54 173,00	0,00	54 173,00
	<b>Celkem EFRR</b>	<b>54 173,00</b>	<b>0,00</b>	<b>54 173,00</b>
ESF	OPZ	15 149,55	1 553,98	16 703,53
	<b>Celkem ESF</b>	<b>15 149,55</b>	<b>1 553,98</b>	<b>16 703,53</b>
EZFRV	PRV	12 947,95	4 315,98	17 263,93
	<b>Celkem EZFRV</b>	<b>12 947,95</b>	<b>4 315,98</b>	<b>17 263,93</b>
<b>Celkem</b>		<b>82 270,48</b>	<b>5 945,53</b>	<b>88 216,01</b>