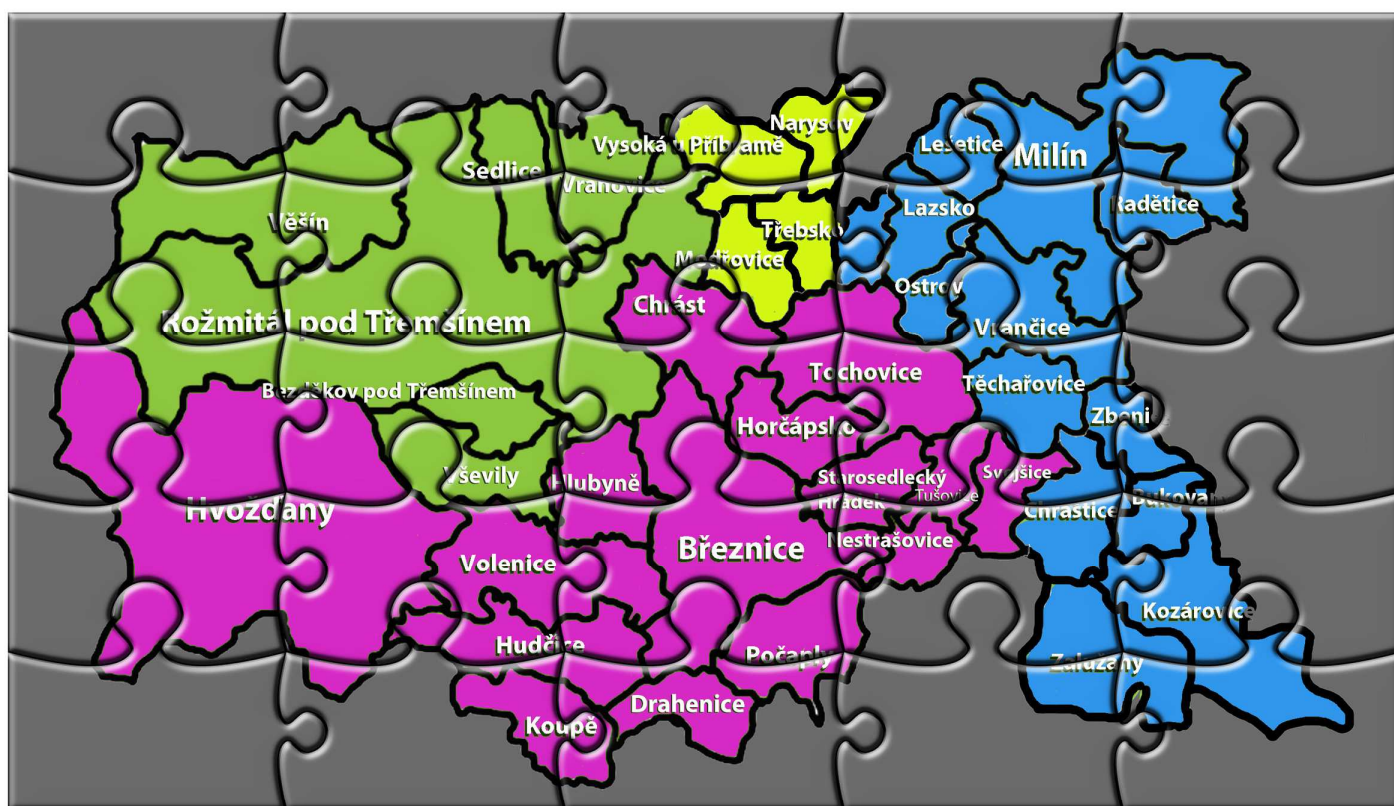


Strategie komunitně vedeného místního rozvoje MAS PODBRDSKO 2014 - 2020



EVROPSKÁ UNIE
EVROPSKÝ FOND PRO REGIONÁLNÍ ROZVOJ
INVESTICE DO VAŠÍ BUDOUCNOSTI



MINISTERSTVO
PRO MÍSTNÍ
ROZVOJ ČR

Středočeský kraj

1. ÚVODNÍ KAPITOLY a ANALYTICKÁ ČÁST

Hvoždany, dne 29. 1. 2016

Finální verze SCLLD MAS PODBRDSKO, z.s. předložena valné hromadě 12. 1. 2016.

SCLLD byla přijata valnou hromadou dle usnesení č. 4-VH1/2016.

Obsah

1	Úvod	4
1.1	Základní informace o MAS Podbrdsko	4
1.1.1	Identifikace právnické osoby, popis místního partnerství a orgány	4
1.1.2	Zdůvodnění vymezení MAS v území.....	7
1.2	Historie, zkušenosti s rozvojem území	9
1.2.1	Historie	9
1.2.2	Zkušenosti.....	10
1.3	Definování odpovědnosti za realizaci.....	11
2	Popis komunitního projednávání	12
3	Přehled členů týmu pro přípravu a zpracování strategie	14
4	Popis způsobu vyhodnocování SCLLD – MONITORING	16
5	Proces tvorby a východiska zpracování SCLLD	19
6	Analytická část.....	21
6.1	Vymezení území a jeho základní popis.....	21
6.2	Obyvatelstvo.....	27
6.2.1	Vývoj celkového počtu obyvatelstva v letech 2008 až 2012	27
6.2.2	Přirozený přírůstek obyvatelstva.....	30
6.2.3	Přírůstek obyvatel stěhováním.....	31
6.2.4	Struktura obyvatelstva dle hlavních věkových skupin.....	33
6.2.5	Vzdělanostní struktura obyvatelstva.....	34
6.2.6	SWOT analýza - obyvatelstvo	36
6.3	Technická infrastruktura	36
6.3.1	Vybavenost obcí základní technickou infrastrukturou.....	36
6.3.2	Zásobování elektrickou energií.....	39
6.3.3	Vybavenost domácností základními informačními technologiemi	39
6.3.4	SWOT analýza - technická infrastruktura	41

6.4	Doprava	42
6.4.1	Silniční síť a intenzita provozu	42
6.4.2	Nebezpečné komunikace	44
6.4.3	Dopravní vybavenost.....	45
6.4.4	Dopravní obslužnost.....	46
6.4.5	Bezmotorová doprava	48
6.4.6	SWOT analýza - doprava.....	48
6.5	Vybavenost obcí a služby	49
6.5.1	Struktura služeb.....	49
6.5.2	SWOT analýza - vybavenost obcí a služby	52
6.6	Bydlení.....	52
6.6.1	Rozvoj bydlení	52
6.6.2	SWOT analýza - bydlení	54
6.7	Životní prostředí	54
6.7.1	Ochrana přírody a krajina na území MAS Podbrdsko.....	54
6.7.2	CHKO Brdy	57
6.7.3	Odpadové hospodářství	58
6.7.4	Staré ekologické zátěže	59
6.7.5	Čistota a ochrana ovzduší.....	61
6.7.6	Ochrana vod	63
6.7.7	Ochrana půdy	65
6.7.8	Ekologicky šetrné zdroje energie.....	66
6.7.9	SWOT analýza - životní prostředí	66
6.8	Život v obcích.....	67
6.8.1	Zdravotnictví.....	67
6.8.2	Sociální péče	68
6.8.3	Vzdělávání a školství.....	70

6.8.4	Bezpečnost	72
6.8.5	Kultura	73
6.8.6	Sport a volnočasové aktivity.....	75
6.8.7	SWOT analýza - život v obcích	76
6.9	Podnikání, výroba, zaměstnanost	78
6.9.1	Podnikatelské subjekty	78
6.9.2	Zaměstnanost (trh práce, nezaměstnanost)	81
6.9.3	Vyjíždějící osoby za prací a do škol.....	82
6.9.4	SWOT analýza - podnikání, výroba, zaměstnanost	84
6.10	Řízení obcí, informovanost a spolupráce	84
6.10.1	Řízení obcí.....	84
6.10.2	Informovanost	85
6.10.3	Spolupráce.....	87
6.10.4	SWOT analýza - řízení obcí, informovanost a spolupráce	87
6.11	Cestovní ruch.....	88
6.11.1	Služby a atraktivity cestovního ruchu.....	88
6.11.2	SWOT analýza - cestovní ruch	93
7	<i>Celková SWOT Analýza</i>	94
8	<i>Analýza problémů a potřeb - východiska pro strategickou část</i>	98
8.1	Rozvojový potenciál území MAS Podbrdsko	99
8.1.1	Faktory rozvojového potenciálu	99
8.1.2	Hodnocení vybraných oblastí v kontextu rozvojového potenciálu	100
9	<i>Seznam grafů, obrázků a tabulek</i>	106
10	<i>Seznam zkratk</i>	109

1 Úvod

1.1 Základní informace o MAS Podbrdsko

1.1.1 Identifikace právnické osoby, popis místního partnerství a orgány

IDENTIFIKACE PRÁVNICKÉ OSOBY

Přesný název MAS:	MAS PODBRDSKO, z.s.
Sídlo MAS:	Hvožd'any 80, 262 44
Zástupce:	obec Hvožd'any, předseda správní rady MAS PODBRDSKO, z.s., jednající starostkou obce Markétou Balkovou
Právní forma MAS:	zapsaný spolek
IČO:	27051935
Kraj:	Středočeský
Region NUTS II:	Střední Čechy
Internetové stránky:	www.maspodbrdsko.cz
Email:	maspodbrdsko@seznam.cz

POPIS MÍSTNÍHO PARTNERSTVÍ

Místní partnerství na území dnešní MAS Podbrdsko bylo založeno na platformě občanského sdružení PODBRDSKO, které vzniklo 7. 12. 2006. Při Valné hromadě 11. 3. 2014 byly přijaty nové Stanovy zohledňující legislativní úpravu fungování spolků stanovenou novým občanským zákoníkem. Následně proběhla úprava Stanov pro potřeby standardizace MAS. Tyto Stanovy byly schváleny valnou hromadou dne 3. 8. 2015.

Hlavním posláním spolku je všestranná podpora rozvoje území. Za účelem naplnění hlavní činnosti provádí spolek zejména tyto činnosti:

- a) naplňování principu partnerství
- b) tvorba a realizace strategií a plánů rozvoje regionu;
- c) tvorba informačních a metodických materiálů určených pro předškolní, školní, mimoškolní a celoživotní vzdělávání;
- d) koordinace, posuzování a realizace projektů zaměřených na rozvoj regionu;
- e) propagace regionu a místních aktérů v něm působících;
- f) podpora tvorby a propagace regionálních produktů;
- g) ochrana rázu a hodnoty krajiny a sídel jako jedinečného prostředku pro rozvoj turistického ruchu;
- h) podpora multifunkčního zemědělství a ochrana životního prostředí;
- i) mezisektorová spolupráce na rozvoji lidských zdrojů a mezigenerační soudržnosti;
- j) zajišťování informovanosti obyvatel a návštěvníků regionu;
- k) organizace odborných seminářů, konferencí a kulturních, vzdělávacích, osvětových a společenských akcí pro odbornou i širokou veřejnost;
- l) vydávání bezplatně poskytovaných tiskovin a multimédií;

- m) komunitně vedený místní rozvoj uskutečňovaný na základě Strategie komunitně vedeného místního rozvoje MAS Podbrdsko;
- n) řízení dalších aktivit, které jsou v souladu s hlavním cílem spolku, zájmy členů a zajišťování k tomu potřebných finančních, lidských, materiálních, informačních a dalších zdrojů

Hlavní činnosti uvedené výše budou realizovány metodou Leader prostřednictvím:

- a) přístupu zdola nahoru;
- b) partnerství veřejných a soukromých subjektů;
- c) realizace komunitně plánovaných strategických dokumentů spolku;
- d) spolupráce s MAS působícími na území České republiky a na území členských států Evropské unie, především při realizaci společných projektů;
- e) SCLLD.

MAS Podbrdsko sdružuje k 31. 12. 2015 49 členů, přičemž 36,73% členské základny tvoří subjekty veřejného sektoru (viz graf č. 1).

Graf č. 1: Struktura členské základny MAS Podbrdsko

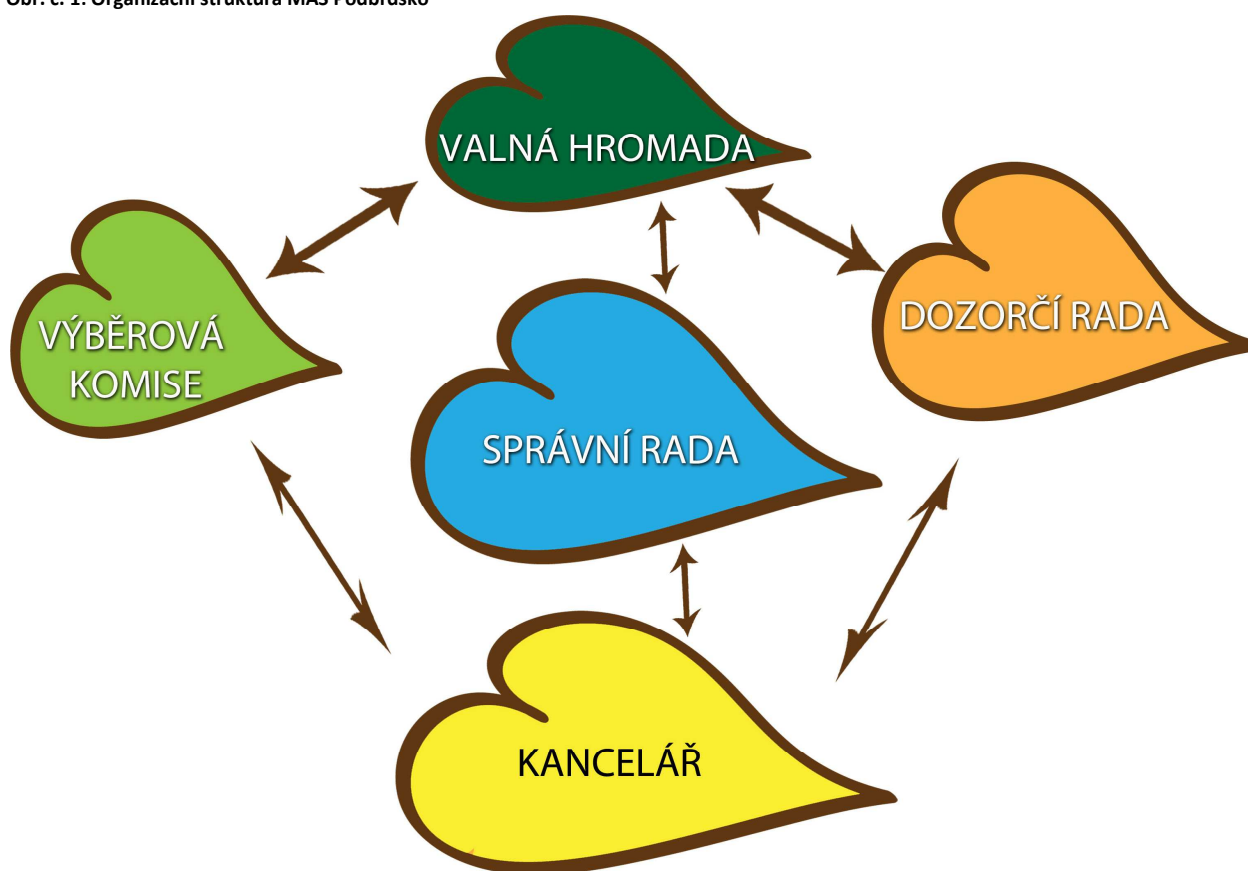


Zdroj: vlastní zpracování

ORGANIZAČNÍ STRUKTURA

Základní organizační struktura MAS Podbrdsko (viz obrázek č. 1) vyplývá ze Stanov MAS a z platné právní úpravy (zákon č. 89/2012 Sb., občanský zákoník).

Obr. č. 1: Organizační struktura MAS Podbrdsko



Zdroj: vlastní zpracování

Organizační struktura spolku je následující:

- Orgány spolku

- Valná hromada – nejvyšší orgán
- Správní rada – statutární a výkonný orgán plnící rozhodovací funkci
- Výběrová komise – orgán plnící výběrovou funkci
- Dozorčí rada – orgán plnící kontrolní a monitorovací funkci
- Odborné orgány zřizované Správní radou dle čl. VII Stanov MAS

- Kancelář MAS – není orgánem spolku, tvoří ji jeho zaměstnanci v trvalém pracovním poměru a osoby vykonávající pro spolek činnosti na základě dohody o provedení práce.

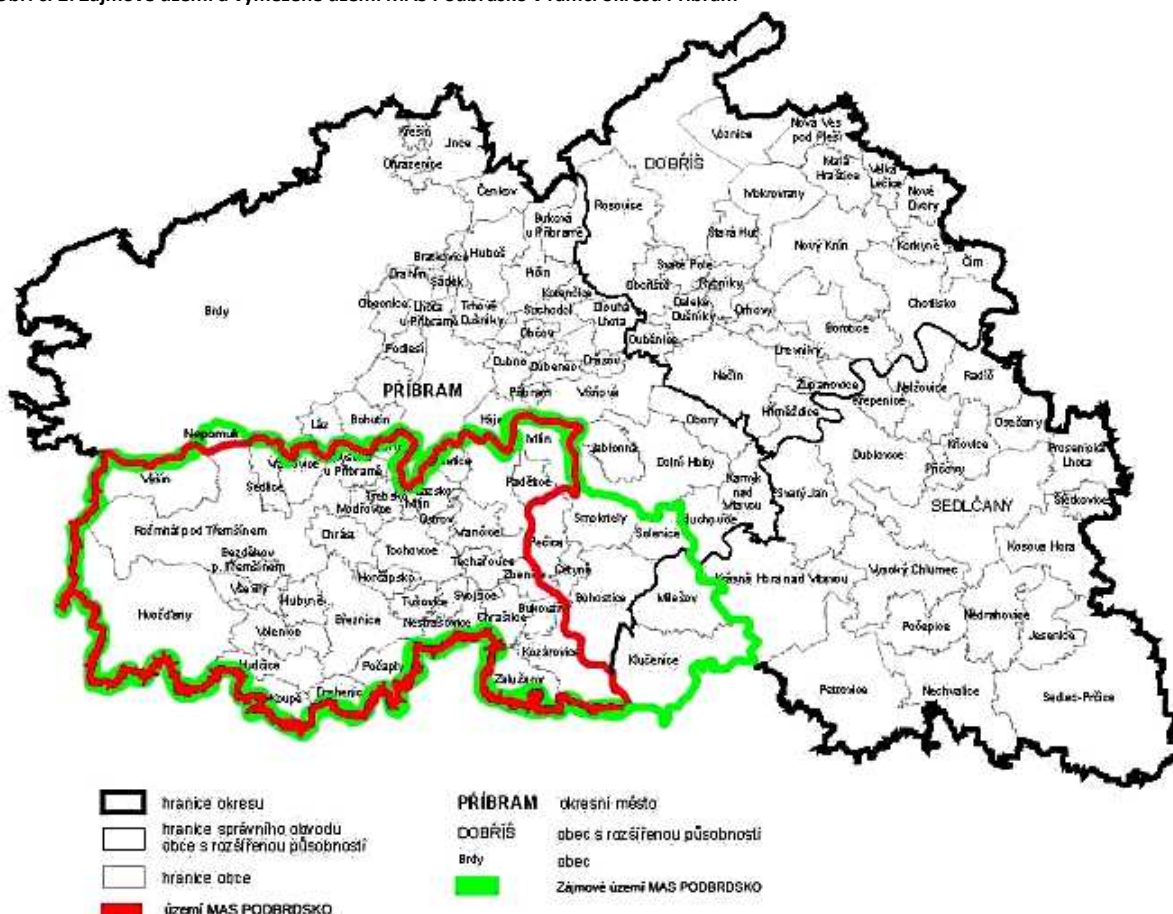
1.1.2 Zdůvodnění vymezení MAS v území

MAS Podbrdsko se rozkládá v jihozápadní části okresu Příbram na rozhraní tří krajů (Středočeského, Jihočeského a Plzeňského) a čtyř okresů (Příbram, Plzeň-jih, Písek a Strakonice).

Vlastní území MAS Podbrdsko je podmnožinou území zájmového a zahrnuje 37 obcí o katastrálním území rozlohou 350 km² (k 31. 12. 2012). Území MAS Podbrdsko takto tvoří 21% plochy okresu Příbram.

Zájmové území MAS Podbrdsko (viz obrázek č. 2) je definováno správními obvody stavebních úřadů Městského úřadu Březnice, Městského úřadu Rožmitál pod Třemšínem a Obecního úřadu Milín, a územími obcí Modřovice, Narysov, Třebesko a Vysoká u Příbramě. Území, na kterém MAS PODBRDSKO, z.s. podle platných stanov za určitých podmínek připouští svou činnost, tvoří 45 obcí o katastrálním území 446 km² (k 31. 12. 2012). Takto definované zájmové území zahrnuje i obce, jejichž zastupitelstva v rozhodném období neschválila zahrnutí svých území do působnosti MAS Podbrdsko (Nepomuk a Cetyně), a obce ve správním obvodu stavebního úřadu Obecního úřadu Milín, jejichž území jsou v územní působnosti MAS Sedlčansko (Bohostice, Klučenice, Milešov, Pečice, Smolotely a Solenice).

Obr. č. 2: Zájmové území a vymezené území MAS Podbrdsko v rámci okresu Příbram



Zdroj: mapa ČSÚ, vlastní zpracování

Tímto vymezením zájmového území je zajištěna otevřenost MAS Podbrdsko pro připojení dalších obcí, pokud by o něj projevíly zájem. MAS Podbrdsko neusiluje o dosažení co možná největšího území, nevyvíjí žádné aktivity směřující k „přetahování“ obcí ze sousední MAS Sedlčansko, obce na pravém břehu Vltavy (Klučenice, Milešov) jsou v jejím zájmovém území „z definice“ a přirozenost jejich zapojení do MAS Sedlčansko je nezpochybnitelná.

Zájmové území MAS Podbrdsko je do značné míry determinováno geografickými a správními poměry, respektive územími sousedních MAS a územím Vojenského újezdu Brdy (Vojenský výcvikový prostor Jince). Obnovená MAS byla budována výhradně místními aktéry, na principu „bottom-up“ a především na území, které bylo de facto definováno již prvními regionalizačními aktivitami státu v 2. polovině 19. století. Tyto regionalizační aktivity – zřízení soudních a politických okresů – překvapivě respektovaly staletý správní vývoj na území jihozápadních Čech. S výjimkou 7 obcí ze severní části zájmového území MAS Podbrdsko (Milín, Radětice, Lešetice, Vysoká u Příbramě, Třebsko, Modřovice a Narysov) náležely všechny obce v zájmovém území k patrimoniálním či církevním správním útvarům, jež od 12. století tvořily velkou část jednoho z tehdejších „vyšších správních celků“ (žup) – Bozeňska. Již ve 14. století došlo ke splnutí Bozeňska s Prácheňskem (později Prácheňský kraj s centrem v královském městě Písku), ale v podstatě na jeho historickém území (s minimálními změnami) vznikly ve zmíněné 2. polovině 19. století 3 soudní okresy – Březnice, Blatná (společně politický okres Blatná) a Mirovice (politický okres Písek). Tento staletý vývoj, který založil hlubokou kulturní a hospodářskou příbuznost těchto regionů a vyústil v cíleně budovanou infrastrukturní provázanost a realizaci prvních regionálních politik v období mezi koncem 19. století a 2. světovou válkou, byl přerušen až v poválečných letech a především správní a územně-organizační reformou provedenou v roce 1960, s jejímiž neblahými důsledky se region potýká dodnes a ze které bohužel do značné míry vycházejí i po roce 1989 státem realizované regionalizační aktivity. Naopak regionalizační aktivity prováděné na úrovni obcí tuto tradici potvrzují – obce na Březnicku a Rožmitálsku, které v podstatě tvoří „jádrovou zónu“ historického Bozeňska, založily v roce 2003, resp. v roce 2000 Svazek obcí Březnicko a Svazek obcí mikroregion Třemšín. Na Milínsku svazek obcí nikdy nebyl vytvořen a spolupráce mezi obcemi je víceméně neformální a jako územně definovaná zájmová skupina vystupují až v rámci MAS Podbrdsko. I tato skutečnost má historické kořeny. Sever Milínska se vyvíjel v interakcích s Příbramí, přičemž samotná obec Milín plní funkce spádového centra regionu až v posledních několika málo desetiletích. Jižní část, přisloučená k okresu Příbram ze soudního okresu Mirovice, se od roku 1960 vyvíjela bez přirozeného centra na úrovni srovnatelné s Březnicí či Rožmitálem pod Třemšínem.

Toto jedinečné „dědictví“ je ovšem vnímáno jako velká příležitost pro rozvoj území MAS Podbrdsko právě v kontextu s rozvojem širšího regionu severu jihozápadních Čech na bázi CLLD – území MAS Podbrdsko navazuje na území následujících, vzájemně též sousedících MAS:

- MAS Brána Písecka – územně v podstatě totožná s jižní částí historického Bozeňska, zahrnuje obce na levém břehu Vltavy a Otavy od Písku k severní hranici Jihočeského kraje;
- MAS Svazku obcí Blatenska – územně v podstatě totožná s územím bývalého soudního okresu Blatná, jihozápadní část historického Bozeňska, zhruba od Strakonice k severovýchodní hranici Jihočeského kraje;
- MAS Sv. Jana z Nepomuku – zahrnuje menší část historického Bozeňska u východní části hranice Plzeňského kraje.

1.2 Historie, zkušenosti s rozvojem území

1.2.1 Historie

První pokus o založení MAS na současném území MAS Podbrdsko se datuje do roku 2006. Základ jejího nesouvislého území tvořila území obcí sdružených ve třech svazcích obcí - Svazek obcí Březnicko, Svazek obcí mikroregion Třemšín a Svazek obcí Podbrdského regionu. Pro zastřešení činnosti MAS tyto svazky spolu s dalšími místními aktéry ze soukromého, veřejného a neziskového sektoru založily občanské sdružení Podbrdsko. Tehdy vytvořená strategie však nebyla vybrána k podpoře v rámci Programu rozvoje venkova ČR 2007 – 2013 (PRV) a činnost sdružení se zastavila.

Z nečinnosti se sdružení probudilo až v roce 2013, ve kterém část zbylých místních aktérů prosadila nakonec úspěšnou snahu o „restart“ sdružení a to se pak úspěšně ucházelo o podporu v rámci dotačního titulu III.4.1 PRV (Získávání dovedností, animace a provádění). Na valné hromadě, která se konala 24. 4. 2013, bylo zvoleno nové vedení sdružení, které provedlo nezbytné kroky směřující ke stabilizaci členské základny a začalo realizovat opatření zaměřená na transformaci nečinného a v podstatě „univerzálního“ občanského sdružení, které mělo činnost MAS jen jako jednu z mnoha činností, na sdružení založené na územním principu a s jedinou hlavní činností – činností MAS. Tato iniciativa byla v regionu velmi kladně přijata a o členství v reorganizovaném sdružení začali projevovat zájem další místní aktéři ze všech sektorů. Zájem o zařazení svých území do území MAS Podbrdsko projevíly též obce sdružené ve svazku obcí Antonín Dvořák (Modřovice, Narysov, Třebesko a Vysoká u Příbramě). První etapa obnovy činnosti MAS vyvrcholila valnou hromadou konanou dne 30. 11. 2013, na které byla schválena další opatření umožňující „normální“ fungování sdružení. Byly přijaty nové stanovy, které mimo jiné zakotvily územní princip působnosti sdružení a jeho organizační strukturu podřídily jeho hlavní činnosti – činnosti MAS Podbrdsko. Zájmové území MAS bylo jasně definováno a zmenšeno na přirozené území Březnicka, Rožmitálska a Milínska. Svazek obcí Podbrdského regionu už o další spolupráci neprojevil zájem. Období „transformace“ bylo završeno valnou hromadou konanou 11. 3. 2014, na které bylo mimo jiné rozšířeno zájmové území MAS o čtyři „uchazečské“ obce a byly přijaty nové stanovy zohledňující legislativní úpravu fungování spolků stanovenou novým občanským zákoníkem (NOZ). Současně byla provedena další reorganizace, která měla za cíl posílit specifické prvky spolku-MAS.

Místní akční skupina Podbrdsko pracuje od počátku roku 2014 na vytvoření Strategie komunitně vedeného místního rozvoje, tzv. SCLLD. SCLLD byla vytvářena díky podpoře Operačního programu Technická pomoc (OPTP) v době od 1. 3. 2014 do 31. 8. 2014. OPTP, řízený Ministerstvem pro místní rozvoj (MMR), podpořil hlavně administrativní fungování MAS, práce na SCLLD, komunitní plánování, potřebné odborné služby a budování povědomí o přínosech MAS. I tento projekt byl řádně administrativně zpracován, zkontrolován MMR a sledán jako plně vyhovující.

Ministerstvo zemědělství a Státní zemědělský intervenční fond spustili opatření IV.2.1 Realizace projektů spolupráce platných pro výzvu v rámci 22. kola příjmu Žádostí o dotaci. MAS Podbrdsko se do tohoto projektu spolupráce v době od 1. 9. 2014 do 30. 6. 2015 zapojila jako partnerská MAS. Koordinační MAS v rámci tohoto projektu byla MAS Přemyslovské střední Čechy, o.p.s. Cílem projektu spolupráce bylo

zpracování metodiky pro hodnocení strategií MAS. I tento projekt byl řádně administrativně zpracován a v říjnu 2015 došlo k proplacení projektu ze strany SZIF.

Od září 2015 probíhala jednání ohledně zapojení do projektu Místní akční plány rozvoje vzdělávání na ORP Příbram. MAS Podbrdsko se do projektu zapojila jako partnerská MAS s finanční spoluúčastí. Žadatelem v projektu je Město Příbram. Společně bude v rámci projektu vytvořena Strategie MAP. Projekt bude realizován od 1. 4. 2016 do 30. 9. 2017. Žádost byla na MŠMT odeslána 24. 11. 2015.

Do konce roku 2015 probíhalo dopracování SCLLD a 12. 1. 2016 byla finální verze SCLLD MAS Podbrdsko předložena Valné hromadě ke schválení.

1.2.2 Zkušenosti

V roce 2007 občanské sdružení Podbrdsko realizovalo projekt „LEADER ČR PRO ROZVOJ REGIONU PODBRDSKO“ podpořený v rámci programu LEADER ČR. Všech pět projektů podaných na výzvu (viz tabulka č. 1) bylo správně administrováno, prošlo všemi kontrolami a dodnes slouží svému účelu.

Tab. č. 1: Seznam vybraných projektů financovaných v rámci LEADER ČR

	Žadatel/ Název projektu	IČO	Požadovaná dotace	Přiznaná dotace
1.	Obec Chrást - Pořízení souboru mechanizačních zařízení k obnově a zhodnocení přírodního dědictví regionu Podbrdsko	00662852	929 056 Kč	838 000 Kč
2.	Obec Hvožďany - Nákup mechanizačního prostředku pro údržbu krajiny a veřejných zelených ploch	00242292	240 000 Kč	217 000 Kč
3.	Kaiser s.r.o. - Doplnění technologie na zpracování méně hodnotné dřevní hmoty na palivo	26733102	230 000 Kč	230 000 Kč
4.	TJ Spartak Rožmitál pod Třemšínem - Nákup sekačky pro obnovu a zachování přírodního a kulturního bohatství ve Městě Rožmitál pod Třemšínem	18608531	400 000 Kč	361 000 Kč
5.	Bierhanzl Agri, s.r.o. - Ekologické palivové hospodářství	49550047	614 000 Kč	604 000 Kč
			2 413 056 Kč	2 250 000 Kč

Zdroj: Výroční zpráva občanského sdružení Podbrdsko, 2007

Další zkušenosti vyplývají z realizace projektu „Podpora území Podbrdsko“ podpořeného v rámci opatření III.4.1 PRV. V roce 2013 byly s podporou MAS Podbrdsko realizovány dvě akce: Oslavy 110. výročí založení SDH Hlubyně, spojené se srazem rodáků a přátel obce Hlubyně, konané dne 15. 6. 2013 a Den s českou královnou Johankou - rožmitálský řemeslný jarmark spojený s oslavou příjezdu královny Johanky do Rožmitála dne 22. 6. 2013. Celkové výdaje za obě akce činily 29.938,- Kč.

MAS Podbrdsko také díky podpoře PRV mohla vyhlásit 1. 12. 2013 tzv. tréninkovou výzvu. Žadatelé z území MAS Podbrdsko mohli předložit projekty na podporu své akce do 14. 1. 2014. Právě administrace projektů žadatelů a rozhodování o poskytnutí podpory na místní úrovni je jedním

z hlavních úkolů „plnohodnotných“ MAS. Tréninková výzva měla kromě podpory vybraných projektů další dva cíle: umožnit MAS Podbrdsko osvojit si základní procesy a pravidla nutná pro fungování „místní rozvojové agentury“ a co nejvíce rozšířit povědomost o existenci MAS v regionu Podbrdsko. Všichni členové týmu (správní rada, dozorčí rada, výběrová komise a zaměstnanci kanceláře spolku) získali odborné dovednosti a praktické zkušenosti s přípravou, organizací a administrací projektů. Celková částka na podporu všech 11 projektů činila 141.104,- Kč (viz tabulka č. 2).

Tab. č. 2: Akce podpořené v rámci tréninkové výzvy III.4.1

Název žadatele	Název projektu	Datum konání akce
Mateřské centrum PAMPELIŠKA Březnice	Balónkový maškarní rej	8. 2. 2014
"Brdy nad zlato"	Znovunalezení vacíkovské kroniky	8. 3. 2014, 22. 3. 2014
Sdružení rodičů a přátel VOŠ a SOŠ Breznice	Spolu proti násilí	29. 4. 2014
Mateřské centrum ROZMARÝNEK Rožmitál, z. s.	Rožmitálské čarodějnice	30. 4. 2014
Obec Milín	Podbrdskem na kole	3. 5. 2014
Základní a Mateřská škola Hvozdčany	Cesta za třemšínským pokladem aneb po stopách pověstí Bohuslava Fišera	22. 5. 2014, 23. 5. 2014
Kulturní gang Březnice, o.s.	KOLA KOLEČKA 2014 aneb velký závod na malých strojích	24. 5. 2014
Sbor dobrovolných hasičů Rožmitál pod Třemšínem	Den hasičů spojený s 15. výročím založení poloprofesionální JPO II. při SDH Rožmitál pod Třemšínem	31. 5. 2014
Město Rožmitál pod Třemšínem	Den dětí v Rožmitále pod Třemšínem	31. 5. 2014
Obec Věšín	Den dětí ve Věšíně	31. 5. 2014
Obec Sedlice	Dětský den v Hoděmýšli	31. 5. 2014

Zdroj: vlastní zpracování

V červnu 2014 byl projekt ukončen a žádost o proplacení podpory byla předána na Státní zemědělský a intervenční fond. Kromě podpory konkrétních projektů, zaměřených na pořádání akcí pro širokou veřejnost, na kterých byla mimo jiné propagována MAS Podbrdsko, naplnil projekt „Podpora území Podbrdsko“ hlavní cíl – aktivizovat co nejširší spektrum místních aktérů a zapojit je do činnosti obnovené MAS Podbrdsko.

1.3 Definování odpovědnosti za realizaci

Za realizaci SCLLD je zodpovědný statutární orgán MAS PODBRDSKO, z.s., jímž je správní rada. Kontrolou a monitoringem je pověřena dozorčí rada.

2 Popis komunitního projednávání

Na přípravě strategie a záměru MAS Podbrdsko se účastnili zástupci veřejné, soukromé a neziskové sféry reprezentující široké hospodářské i politické spektrum území MAS Podbrdsko. Občané jsou pravidelně informováni o činnosti MAS Podbrdsko v regionálním tisku, elektronickým informačním občasníkem, na webových stránkách www.maspodbrdsko.cz či na Facebooku.

Analytická část SCLLD, která vyúsťuje ve SWOT analýzu, si klade za cíl stanovit prostřednictvím poznání situace a potřeb obyvatel priority a opatření, která přispějí ke zlepšení kvality života v regionu MAS Podbrdsko. Zpracování analytické části probíhalo od počátku roku 2014.

V analytické části byla využita statistická data z veřejných informačních zdrojů Českého statistického úřadu, veřejně dostupných databází, dostupné materiály z jednotlivých obcí (např. územní plány, strategické plány rozvoje obcí), data získaná z dotazníkových šetření mezi občany, dotazníkových šetření v jednotlivých obcích MAS Podbrdsko a vlastní znalosti území. Nejvýznamnější informace byly získány aktivní spoluprací se zástupci obcí na území MAS Podbrdsko.

Dotazníkové šetření probíhalo mezi občany ve všech obcích na území MAS Podbrdsko od podzimu 2013 do poloviny roku 2014. Jejich obyvatelé a právnické osoby působící na jejich území mohli vyjádřit své názory, jak jsou spokojeni se současným stavem a životem ve své obci, co by rádi změnili a jaké vidí problémy k řešení. K vyhodnocení bylo vráceno celkem 392 dotazníků.

Na jaře 2014 probíhalo šetření mezi představiteli 37 obcí na území MAS Podbrdsko. Osobně i emailovou poštou byli osloveni všichni starostové obcí. Zároveň proběhlo dodatečné šetření v obcích, u kterých bylo potřeba zajistit detailnější informace.

Subjekty působící na území MAS Podbrdsko byly v období zpracovávání strategie vyzvány k předkládání projektových záměrů, které mají pomoci určit, jakým směrem se bude do budoucna ubírat rozvoj venkovského regionu MAS Podbrdsko. Sešlo se cca 250 projektových záměrů, ze kterých jsou vymezeny hlavní rozvojové potřeby MAS Podbrdsko (viz kapitola 10).

Dalším nástrojem pro tvorbu analýzy území byla dvě kola komunitního plánování. První kolo projednávání se konalo v lednu 2014 v Rožmitále pod Třemšínem, Březnici a v Milíně. Veřejnost, podnikatelé i starostové na těchto setkáních byli seznámeni s MAS Podbrdsko a s návrhem cílů, kterých by MAS Podbrdsko chtěla dosáhnout v programovém období 2014–2020. Občané, zástupci neziskových organizací, obcí a podnikatelé se po úvodní části projednávání rozdělili na menší skupiny, ve kterých spolu se zástupci MAS Podbrdsko diskutovali o svých záměrech a o jimi vnímaných potřebách obcí, ve kterých působí.

V květnu 2014 proběhlo opět v Rožmitále pod Třemšínem, Milíně a v Březnici s obyvateli a se zástupci spolků, obcí, sdružení a firem druhé kolo komunitního plánování. Byl zde řešen průběh zpracování SCLLD pro programové období 2014–2020, návrh SWOT analýzy a projektové záměry, které budou do strategie zpracovány.

Zároveň bylo 17. 6. 2014 uskutečněno setkání členů MAS Podbrdsko. I na tomto setkání byl řešen průběh zpracování SCLLD a přítomní členové MAS Podbrdsko významně přispěli k jejímu dalšímu zpracovávání.

Všichni členové MAS Podbrdsko a starostové obcí na jejím území byli průběžně informováni a žádáni o připomínky během celého procesu zpracování strategie. Strategie a její dílčí části byly zveřejňovány k připomínkování na internetových stránkách MAS Podbrdsko a na jejím facebookovém profilu od června 2014.

Veškeré takto získané podněty a podklady byly podrobeny pečlivé analýze a zapracovány do strategie.

3 Přehled členů týmu pro přípravu a zpracování strategie

Tým pro přípravu a zpracování strategie tvoří tito místní aktéři:

Výkonný řešitelský tým:

Markéta Balková - jednající za obec Hvožďany, která předsedá správní radě MAS PODBRDSKO, z.s.

Ing. Gabriela Jeníčková - ředitelka kanceláře, analytička

Jitka Drechslerová - koordinátorka tvorby strategie

Jana Filinová - analytička strategie

Jana Melicharová - administrativní práce

Ing. Petr Chotívka - člen správní rady MAS PODBRDSKO, z.s., konzultant, dílčí analytik

Ing. Petr Ponikelský - odborný garant strategie, metodik

Ing. Filip Šafařík - hlavní analytik strategie

Bc. Pavlína Ponikelská - metodička strategie

Libuše Matoušková - administrativní práce

RUBILIS, s.r.o. - distribuce dotazníků do obcí a sběr dat

Mgr. František Žán - grafické a administrativní práce

Ing. Petr Pazderník - administrativní práce

Zástupci svazků obcí:

Ing. Zuzana Šourková - starostka obce Sedlice, pověřena zastupováním Svazku obcí mikroregion Třemšín

Jiří Čížek - starosta obce Počaply, předseda Svazku obcí Březnicko

Spolupracující starostové (místostarostové):

Ing. Josef Vondrášek - starosta města Rožmitál pod Třemšínem

Ing. Vladimír Vojáček - místostarosta obce Milín

Ing. Petr Procházka - starosta města Březnice

Markéta Balková - starostka obce Hvožďany

Ing. Pavel Hutr - starosta obce Věšín

Jiří Sláma - starosta obce Vrančice

Podnikatelé:

Ing. Petr Pazderník - jednatel společnosti PT Computers, s.r.o. se sídlem v Rožmitále pod Třemšínem

Ing. Pavel Bukovjan - zemědělský podnikatel se sídlem v Pročevilech (část obce Volenice)

Ing. Bořek Bierhanzl - jednatel společnosti Pila Martinice, s.r.o. se sídlem v Martinicích (část obce Březnice)

JUDr. Josef Kaiser - prokurista společnosti Kaiser, s.r.o. se sídlem v Rožmitále pod Třemšínem

Nestátní neziskové organizace:

Mgr. Pavlína Liebnerová - členka výkonného týmu spolku Rodinné centrum Pampeliška, z.s. Březnice

Dagmar Nesvedová - koordinátorka spolku Kulturní gang Březnice, z.s.

Kateřina Matějková - statutární zástupkyně spolku Mateřské centrum Rozmarýnek Rožmitál pod Třemšínem

Václav Plecitý - asistent ředitele Dětské odborné léčebny Ch. G. Masarykové v Bukovanech

Mgr. Karel Derfl - ředitel Základní školy a Mateřské školy Chraštice

Ing. Ladislav Švejda - zástupce starosty SDH Tušovice

Metodická podpora, supervize, konzultace:

Národní akademie regionálního managementu, o.s.

4 Popis způsobu vyhodnocování SCLLD – MONITORING

Vyhodnocování průběhu a výsledků realizace SCLLD poskytuje MAS zpětnou vazbu o plnění obsahu strategie a vlivu tohoto plnění na celkový rozvoj řešeného území. Vyhodnocování SCLLD též umožňuje průběžně kvalifikovaně posuzovat nastavení SCLLD ve vazbě na reálný vývoj klíčových rozvojových parametrů v území a je tak důležitým argumentačním nástrojem pro obhajobu případných úprav (zpřesňování) strategie v průběhu její realizace. Vyhodnocování SCLLD bude tedy probíhat průběžně po celou dobu její realizace.

Vyhodnocování SCLLD bude probíhat ve dvou na sebe navazujících stupních. V prvním stupni bude probíhat komplexní monitoring SCLLD a ve druhém stupni evaluace SCLLD ve vazbě na podklady získané monitoringem. Základním technickým nástrojem monitorování SCLLD je jednotný monitorovací systém pro programové období 2014-2020 (MS2014+), zajišťující sběr územně identifikovaných informací (dat) o projektech, věrně dokumentujících jednotlivé fáze realizace projektů, které naplňují SCLLD. V rámci MS2014+ je prováděn též celkově monitoring plnění SCLLD.

NÁSTROJE VYHODNOCOVÁNÍ SCLLD

MONITORING

V rámci monitoringu dochází ke sběru informací o všech relevantních skutečnostech souvisejících s procesem naplňování a výsledky realizace SCLLD. Monitoring je realizován ve třech rovinách jako:

- a) věcný (obsahový)
- b) finanční
- c) procesní

Věcný monitoring je zaměřen na sledování plnění strategických a specifických cílů SCLLD, resp. plnění jednotlivých rozvojových opatření prostřednictvím realizace aktivit (projektů). Cílem je zajištění přehledu o výstupech, výsledcích a dopadech implementovaných opatření SCLLD ve vztahu k celkovému obsahu a harmonogramu realizace SCLLD.

Finanční monitoring sleduje proces naplňování finančních parametrů SCLLD, tj. zejména míru plánovaného čerpání finančních prostředků na projekty SCLLD ve vazbě na definované programové rámce.

Procesní monitoring je orientován na sledování procesních postupů implementace SCLLD v řešeném území, tj. zejména na administraci výzev a jednotlivých realizovaných projektů určenými orgány a pracovníky MAS, včetně způsobů uplatňování předpisů, vnitřních směrnic a opatření MAS s ohledem na jejich efektivnost ve vztahu k úspěšnému naplňování SCLLD.

EVALUACE

V rámci procesu evaluace příslušná struktura MAS hodnotí monitoringem získané informace. Zaměřuje se na kvalitativní a kvantitativní hodnocení dosažených monitorovacích parametrů, posuzuje míru naplňování SCLLD, identifikuje a specifikuje úzká místa a příčiny nedostatečného plnění SCLLD. Výsledkem evaluace je zhodnocení stavu plnění strategie v hodnoceném období a nastavení (přijetí)

nápravných opatření ke zlepšení implementace SCLLD, která povede k dosažení předpokládaných výsledků SCLLD.

PROCES VYHODNOCOVÁNÍ SCLLD

PROCES MONITORINGU

Věcný a finanční monitoring se skládá z monitoringu projektů a monitoringu SCLLD. V obou případech MAS realizuje následující procesní kroky:

1. Zpracování plánu monitoringu

- věcné vymezení – specifikace předmětu monitoringu (věcné plnění, financování, účetnictví, publicita, udržitelnost), monitorovacích kritérií (ukazatelů, indikátorů), místa provádění monitoringu (kontrola v terénu), kontrolní perioda, typ kontrol (ex-ante, on-going, ex-post, ad-hoc),
- časové vymezení (harmonogram) – stanovován obecně a zpřesňován v průběhu implementace SCLLD ve vazbě na termíny konkrétních výzev a charakter zaměření monitorovaných projektů (aktivit).

Plán monitoringu zpracovává dle organizační a kompetenční struktury MAS dozorčí rada. Plán monitoringu se zpracovává 1x ročně a je zejména z hlediska časového vymezení aktualizován dle potřeby, resp. harmonogramu implementace jednotlivých etap SCLLD.

2. Vlastní realizace monitoringu

- sběr, třídění, evidence a zpracování dat relevantních k provedení evaluace SCLLD.

Realizaci monitoringu provádí dle organizační a kompetenční struktury MAS dozorčí rada.

Procesní monitoring mapuje veškeré postupy a činnosti, které souvisí s implementací SCLLD, monitoruje plnění pravidel, směrnic a opatření všemi organizačními strukturami MAS a identifikuje případná procesní pochybení.

Procesní monitoring provádí dle organizační a kompetenční struktury MAS dozorčí rada.

Celkový monitoring realizace SCLLD probíhá 2x ročně (v souladu s MPIN, resp. pravidly monitoringu integrovaných nástrojů v rámci systému MS2014+) a to vždy k datu 30. 6. a 31. 12. Přípravu podkladů pro monitoring SCLLD zajišťuje dle organizační a kompetenční struktury MAS kancelář MAS ve spolupráci s dozorčí radou. Monitorovací zpráva je předkládána správní radě. Následně, v termínech do 15.1. a 15.7., je Ministerstvu pro místní rozvoj – odboru rozvoje a strategie regionální politiky předkládána tzv. Zpráva o plnění SCLLD, který ji následně kontroluje.

PROCES EVALUACE

V průběhu monitoringu jsou shromážděny veškeré informace (vstupy) nutné k provedení hodnocení průběhu a úspěšnosti realizace SCLLD. Nejvýznamnějšími vstupy k hodnocení věcného naplňování SCLLD je zmapovaná úroveň naplňování monitorovacích indikátorů.

Tyto indikátory jsou děleny do 3 kategorií:

- **monitorovací indikátory výstupů** – hmotné a nehmotné veličiny projektu kvantifikovatelné formou určité jednotky se stanovenými počátečními a konečnými stavy
- **monitorovací indikátory výsledků** – mapují bezprostřední účinky vyvolané přímo či v přímé příčinné souvislosti výstupy projektů (aktivit)
- **monitorovací indikátory dopadů** – identifikují přímé či nepřímé účinky vyvolané indikátory výstupů či indikátory výsledků - vztahují se k následkům (důsledkům), které překračují rámec účinku projektů (dlouhodobější charakter, dopad na širší populaci, charakter pozitivních či negativních externalit).

Evaluační se zabývá prostřednictvím monitorovaných ukazatelů, dat, indikátorů výsledky a dopady realizace SCLLD. Úspěšnost realizace SCLLD je posuzována na základě:

- **účinnosti** (míry, do jaké bylo dosaženo cílů, v jakém rozsahu byla ve sledovaném období naplněna SCLLD a zda tento rozsah odpovídá plánovanému harmonogramu SCLLD),
- **efektivitě** (vztahu mezi použitými prostředky a dosaženými výsledky – zejména s ohledem na efektivnost vynakládání veřejných prostředků),
- **relevanci** (míry, do jaké se cíle podpory vztahují k potřebám a problémům regionu, jak jsou věcně a časově naplňovány priority SCLLD).

Hodnocení (evaluační) se vztahuje nejen na plnění věcné či obsahové náplně SCLLD, zaměřuje se též na správnost finančních toků a administrativní efektivnost vnitřních organizačních procesů MAS. Též se zabývá hodnocením obrazu MAS u veřejnosti (hodnotí ohlasy na činnost a prospěšnost aparátu MAS v území). Evaluační plnění SCLLD probíhá 2x ročně. Dílčí výsledky hodnocení jsou zaznamenávány do hodnotící zprávy. Závěry hodnotících zpráv jsou využívány interně jako podklad pro práci MAS.

Proces evaluační plnění SCLLD se skládá z těchto postupných kroků:

- provedení hodnocení a zpracování návrhu nápravných opatření (dle organizační a kompetenční struktury MAS zajišťuje správní rada)
- projednání hodnocení (dle organizační a kompetenční struktury MAS zajišťuje správní rada)
- schválení hodnocení, včetně uložení nápravných opatření (dle organizační a kompetenční struktury MAS zajišťuje správní rada)

Smyslem vlastního hodnocení a další práce s výsledky hodnocení je zajištění:

- efektivitě SCLLD
- účinnosti SCLLD
- užitečnosti a přidané hodnoty SCLLD
- udržitelnosti realizovaných opatření SCLLD

Schválené evaluační závěry jsou publikovány ve Výroční zprávě MAS.

5 Proces tvorby a východiska zpracování SCLLD

Strategie komunitně vedeného územního rozvoje (SCLLD) je v rámci programového období EU 2014-2020 jedním ze tří typů integrovaných nástrojů vymezených Ministerstvem pro místní rozvoj ČR v Metodickém pokynu pro využití integrovaných nástrojů v programovém období 2014-2020 (MPIN).

Předkládaná SCLLD vychází z Nařízení (EU) Evropského parlamentu a Rady č 1303/2013 (zejména čl. 33) a je metodicky v souladu s podmínkami MPIN, resp. těmi částmi, které odpovídají struktuře a rozsahu materiálu, který je předkládán jako výstup z projektu financovaného Operačním programem Technická pomoc.

Z hlediska struktury obsahuje a rozpracovává předkládaná SCLLD všechny základní předepsané části. Shrnuje informace o řešené místní akční skupině, specifikuje proces a aktéry zpracování strategie a jejich rozsah zapojení do projektu, zvýšená pozornost je věnována popisu komunitního přístupu v rámci zpracování SCLLD.

Strategie dále obsahuje socioekonomickou analýzu, která čerpá jak z relevantních datových zdrojů, tak z výstupů realizovaných komunitních projednávání, obsahuje tedy kromě specifikace a hodnocení statistických údajů také zhodnocení problémů a potřeb vnímaných obyvateli regionu. Jednotlivé tematické kapitoly socioekonomické analýzy jsou přehledně shrnuty formou dílčích SWOT analýz, jejich výstupy jsou následně zakomponovány do celkové SWOT analýzy, která prošla hodnocením důležitosti mezi aktéry rozvoje v řešeném území. Na základě všech analytických podkladů a kvalitativního hodnocení výroků celkové SWOT analýzy jsou v závěru analytické části společně s identifikací rozvojového potenciálu území formulovány souhrnné analytické závěry, které uzavírají logickou strukturu analýzy a tvoří přechodový můstek do návrhové části.

Následující návrhová část obsahuje popis východisek, mise a vize SCLLD, návrh strategických a specifických cílů specifikovaných do úrovně opatření. Návrhová část je formulována s ohledem na návrhové období SCLLD a zohledňuje zásadní problémy, potřeby, příležitosti a možná ohrožení řešeného území. Strategie je navržena jako reálná a realizovatelná. Cílem strategie je identifikovat realizační potenciál všech relevantních rozvojových oblastí a specifikovat realizační opatření tak, aby jejich výstupy a výsledky ovlivňovaly rozvoj území v širším měřítku s pozitivními multiplikačními efekty a s důrazem na tvorbu synergických a komplementárních vazeb. Do formulace návrhové části SCLLD vstoupily též poznatky z relevantních rozvojových dokumentů obcí, mikroregionů a dalších územních struktur. Lze konstatovat, že návrhová část SCLLD je s výstupy těchto dokumentů kompatibilní a naopak optikou širšího území vytváří podmínky pro efektivnější realizaci územních projektů. Nedílnou součástí podkladů pro co nejpřesnější specifikaci návrhové části jsou výsledky provedeného monitoringu absorpční kapacity v území, jehož shrnutí je součástí strategie. Díky tomuto monitoringu se podařilo výrazně lépe vyhodnotit (a zakomponovat do dokumentu) nejen potřeby území vyplývající z interpretace statistických dat a informací, ale i reálné potřeby vyplývající z požadavků aktérů regionálního rozvoje. Zpracovaná návrhová část bere v úvahu „hlavní témata řešené SCLLD“ dle MPIN.

Pro ověření reálných potřeb území prošla návrhová část, resp. opatření návrhové části, prioritací prostřednictvím aktérů regionálního rozvoje v rámci komunitního projednávání SCLLD. Výsledky této prioritace jsou shrnuty v závěru návrhové části a definují východiska pro věcný i časový postup implementace SCLLD. V úrovni specifických cílů byly následně obsahově definovány indikátory jejich naplnění (jedná se o indikátory strategie).

Předkládaná SCLLD dále obsahuje popis integrovaných a inovativních rysů promítnutých jak do procesu zpracování SCLLD, tak do formulací zejména návrhové části.

6 Analytická část

Jedná se o základní analytický vstup pro hodnocení současného stavu území MAS Podbrdsko. Tato část je opěrným bodem pro následné kroky směřující ke zpracování návrhové části. Pro potřeby zpracování je nahlíženo na tuto část jako na významný zdroj hodnocení území.

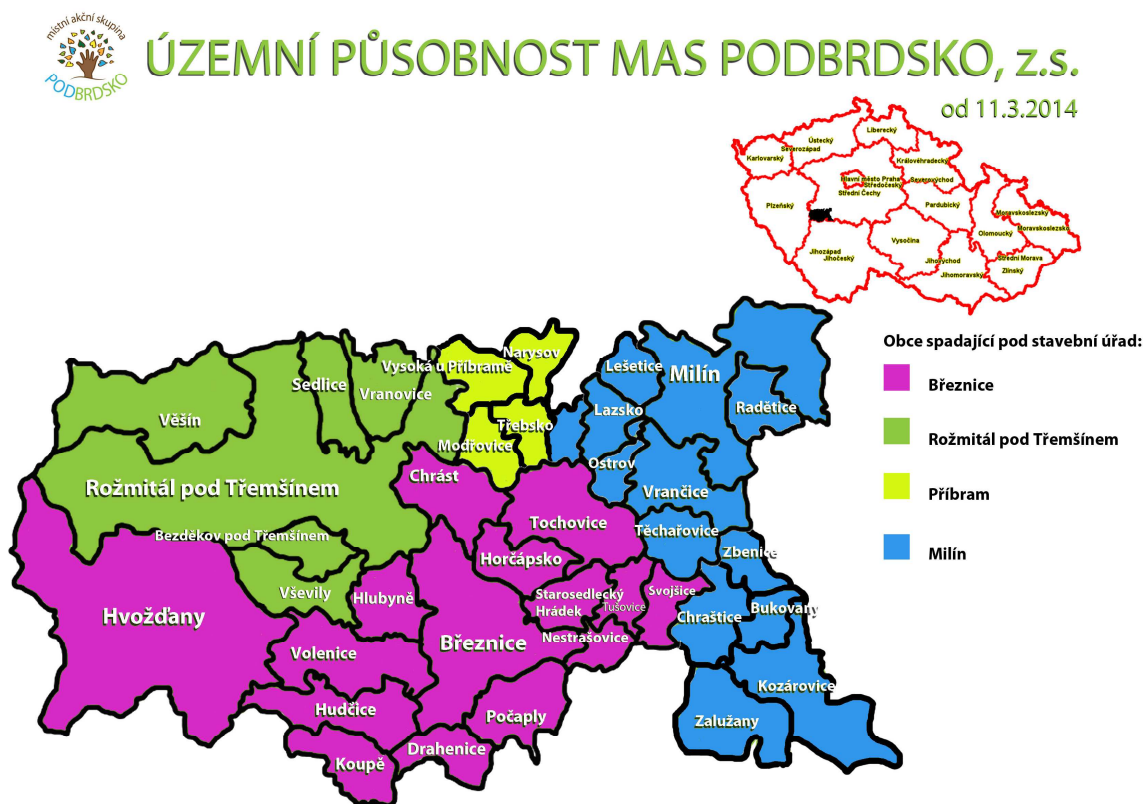
V této analýze jsou sledovány ukazatele v časovém vývoji v rozmezí let 2008 až 2012 nebo jsou využity základní srovnávací ukazatele z let 2008 a 2012. Použité ukazatele berou v úvahu vazbu na indikátory resp. ukazatele obsažené v Národním číselníku indikátorů 2014+ (NČI 2014+), přičemž tam, kde je to vhodné, jsou využity i další ukazatele mimo rámec NČI 2014+.

Základními srovnávacími územími vývoje jsou využita území MAS Podbrdsko, Středočeský kraj a Česká republika, s tím, že v případě výrazných odchylek ukazatelů za jednotlivé obce jsou tato území blíže specifikována, a to jak v negativním, tak v pozitivním smyslu.

6.1 Vymezení území a jeho základní popis

Území MAS Podbrdsko tvoří katastry 37 obcí (viz obrázek č. 3 a tabulka č. 3). Území je kompaktní, souvislé a není rozděleno žádným územním pásem sousedních obcí či jinou územně správní jednotkou. K 31. 12. 2012 má území rozlohu 350 km², 37 obcí, ve kterých žije 18 018 obyvatel.

Obr. č. 3: Územní působnost MAS Podbrdsko



Zdroj: vlastní zpracování

Z hlediska administrativně správního je celé území součástí Středočeského kraje, okresu Příbram a SO ORP Příbram. SO POÚ jsou na území čtyři – Březnice, Rožmitál pod Třemšínem, Příbram a Milín. Celé území leží v jihozápadním cípu Středočeského kraje, přičemž sdílí hranice s dalšími kraji – Plzeňským a Jihočeským. Významným geografickým prvkem polohy MAS Podbrdsko je návaznost na CHKO Brdy, která z části lemuje administrativní hranice MAS Podbrdsko (Hvožďany, Věšín, Rožmitál pod Třemšínem, Sedlice, Vranovice). CHKO Brdy vznikla 1. 1. 2016 o rozloze 345 km² a byla zřízena na území zrušeného Vojenského újezdu Brdy (Vojenský újezd měl rozlohu 260,09 km²). V kontextu širšího území determinuje CHKO Brdy charakter funkčních vztahů a jejich vymezení v prostoru.

Tab. č. 3: Obce na území MAS Podbrdsko

Obec	IČO	Adresa
Bezděkov pod Třemšínem	00498629	26242 Bezděkov pod Třemšínem 3
Březnice	00242004	26272 Březnice, Náměstí 11
Bukovany	00662771	26272 Bukovany 40
Drahenice	00662798	26285 Drahenice 87
Hlubyně	00662836	26272 Hlubyně 10
Horčápsko	00662844	26272 Horčápsko 9
Hudčice	00473812	26272 Hudčice 83
Hvožďany	00242292	26244 Hvožďany 80
Chrást	00662852	26272 Chrást 15
Chraštice	00242331	26272 Chraštice 1
Koupě	00498637	26272 Koupě 68
Kozárovice	00473847	26284 Kozárovice 181
Lazsko	00662879	26231 Lazsko 52
Lešetice	00473855	26231 Lešetice 41
Milín	00242730	26231 Milín, 11. května 27
Modřovice	00875872	26242 Modřovice 10
Narysov	00662895	26101 Narysov 76
Nestrašovice	00662917	26272 Nestrašovice 37
Ostrov	00662925	26272 Ostrov 24
Počaply	00662933	26272 Počaply 45
Radětice	00662950	26231 Radětice 27
Rožmitál pod Třemšínem	00243221	26242 Rožmitál p. Třemšínem, Náměstí 8
Sedlice	00662968	26242 Sedlice 19
Starosedlský Hrádek	00662976	26272 Starosedlský Hrádek 51
Svojšice	00662992	26272 Svojšice 8
Těchařovice	00498645	26272 Těchařovice 10
Tochovice	00243418	26281 Tochovice 11
Třebsko	00243442	26242 Třebsko 4
Tušovice	00663018	26272 Tušovice 37
Věšín	00243493	26243 Věšín 3
Volenice	00243515	26272 Bubovice 26
Vrančice	00663026	26231 Vrančice 14
Vranovice	00243558	26242 Vranovice 101
Vševily	00663034	26272 Vševily 70
Vysoká u Příbramě	00243574	26242 Vysoká u Příbramě 128
Zalužany	00243604	26284 Zalužany 145
Zbenice	00663042	26231 Zbenice 61

Zdroj: data ČSÚ, REGISTR EKONOMICKÝCH SUBJEKTŮ (vygenerováno 28. 04. 2014), vlastní zpracování

Následující tabulka č. 4 shrnuje administrativní rozdělení jednotlivých obcí na území MAS Podbrdsko.

Tab. č. 4: Administrativní členění obcí na území MAS Podbrdsko

Obec	Počet katastrů	Katastr. Výměra v ha	Statutární město=4 město=3 městys=2 ostatní obce=1	Počet částí obce	Názvy částí obce
Bezděkov pod Třemšínem	1	363	1	1	Bezděkov pod Třemšínem
Březnice	4	1 945	3	6	Bor, Březnice, Dobrá Voda, Martinice, Přední Poříčí, Zadní Poříčí
Bukovany	1	316	1	2	Bukovany, Sedlečko
Drahenice	1	558	1	1	Drahenice
Hlubyně	1	538	1	1	Hlubyně
Horčápsko	1	413	1	2	Horčápsko, Stará Voda
Hudčice	1	876	1	2	Hudčice, Slavětín
Hvoždany	5	4 973	1	6	Hvoždany, Leletice, Planiny, Pozdyně, Roželov, Vacíkov
Chrást	2	799	1	4	Chrást, Lisovice, Namnice, Oslí
Chraštice	1	665	1	2	Chraštice, Chraštičky
Koupě	1	737	1	1	Koupě
Kozárovice	3	1 413	1	3	Holušice, Kozárovice, Vystrkov
Lazsko	1	428	1	1	Lazsko
Lešetice	1	306	1	1	Lešetice
Milín	5	2 413	1	6	Buk, Kamenná, Konětopy, Milín, Rtišovice, Stěžov
Modřovice	1	319	1	1	Modřovice
Narysov	1	361	1	1	Narysov
Nestrašovice	1	297	1	1	Nestrašovice
Ostrov	1	280	1	1	Ostrov
Počaply	2	813	1	2	Počaply, Stražiště
Radětice	1	468	1	2	Palivo, Radětice
Rožmitál pod Třemšínem	8	5 297	3	9	Hutě pod Třemšínem, Nesvačily, Pňovice, Rožmitál pod Třemšínem, Skuhrov, Starý Rožmitál, Strýčkovy, Voltuš, Zalány
Sedlice	1	570	1	2	Hoděmyšl, Sedlice
Starosedlský Hrádek	1	422	1	1	Starosedlský Hrádek
Svojšice	2	435	1	2	Kletice, Svojšice
Těchařovice	1	446	1	1	Těchařovice
Tochovice	2	1 185	1	2	Hořejany, Tochovice
Třebosko	1	349	1	1	Třebosko
Tušovice	1	335	1	1	Tušovice
Věšín	2	1 706	1	2	Buková, Věšín
Volenice	3	1 042	1	4	Bubovice, Nouzov, Pročevily, Volenice
Vrančice	2	886	1	3	Mýšlovice, Vrančice, Životice
Vranovice	1	623	1	1	Vranovice
Vševily	1	583	1	1	Vševily
Vysoká u Příbramě	1	487	1	1	Vysoká u Příbramě
Zalužany	1	955	1	1	Zalužany
Zbenice	1	384	1	1	Zbenice

Zdroj: ČSÚ - lexikon obcí 1. 1. 2013, Územně identifikační registr ČR

Sídelní struktura je charakteristická větším počtem obcí s méně obyvateli. Tabulka č. 5 ukazuje, že z 37 obcí je 6 obcí, jejichž počet obyvatel nepřesahuje 100. Celkově v těchto obcích žijí 3 % obyvatel. Největší četnost je zastoupena velikostní kategorií 101 až 300 obyvatel. Těchto obcí je více jak polovina (54 %) a žije v nich 19 % obyvatel. Nejvíce obyvatel (69%) žije v obcích ve velikostní kategorii 500 obyvatel a více, kterých je na území celkem 6.

Tab. č. 5: Velikostní kategorie obcí MAS Podbrdsko, 2012

Obec	Velikostní kategorie obcí dle počtu obyvatel k 31.12.2012			
	do 100 obyv.	101 - 300	301 - 500	500 a více
Bezděkov pod Třemšínem	x	146	x	x
Březnice	x	x	x	3 564
Bukovany	88	x	x	x
Drahenice	x	171	x	x
Hlubyně	x	146	x	x
Horčápsko	88	x	x	x
Hudčice	x	253	x	x
Hvozdňany	x	x	x	813
Chrát	x	202	x	x
Chraštice	x	257	x	x
Koupě	x	137	x	x
Kozárovice	x	x	397	x
Lazsko	x	186	x	x
Lešetice	x	148	x	x
Milín	x	x	x	2 180
Modřovice	75	x	x	x
Narysov	x	247	x	x
Nestrašovice	69	x	x	x
Ostrov	x	103	x	x
Počaply	x	105	x	x
Radětice	x	162	x	x
Rožmitál pod Třemšínem	x	x	x	4 482
Sedlice	x	243	x	x
Starosedlský Hrádek	x	132	x	x
Svojšice	x	110	x	x
Těchařovice	47	x	x	x
Tochovice	x	x	x	686
Třebsko	x	230	x	x
Tušovice	96	x	x	x
Věšín	x	x	x	670
Volenice	x	x	398	x
Vrančice	x	152	x	x
Vranovice	x	x	309	x
Vševily	x	121	x	x
Vysoká u Příbramě	x	x	342	x
Zalužany	x	x	338	x
Zbenice	x	125	x	x
Počet obcí v kategorii	6	20	5	6
Podíl obcí v kategoriích v %	16	54	14	16
Počet obyvatel v kategoriích obcí	463	3 376	1 784	12 395
Podíl obyvatel v kategoriích obcí v %	3	19	10	69

Zdroj: ČSÚ 2012, vlastní zpracování

Obce Březnice, Milín a Rožmitál pod Třemšínem mají v sídelní struktuře MAS Podbrdsko nezanedbatelnou roli spádových středisek, zajišťující pro svá území adekvátní obslužnou funkci. Tyto funkce svou významností odpovídají střediskům mikroregionálního významu a jsou tudíž doplňovány nedenní dojíždkou za službami do spádových středisek vyšších úrovní.

Jedna z důležitých charakteristik venkova je hustota zalidnění a počet obyvatel žijících v daných obcích zájmového regionu (viz tabulka Hustota zalidnění v obcích MAS Podbrdsko, 2012).

Celé území MAS Podbrdsko se vyznačuje velmi malou hustotou zalidnění (viz tabulka č. 6) – 51 obyvatel na km². Ve srovnání se Středočeským krajem (117 obyv./km²) a ČR (133 obyv./km²) nedosahuje území MAS Podbrdsko ani polovičních hodnot.

Jediná obec, která dosahuje čistých charakteristik městské oblasti (na základě splnění charakteristik dle definice OECD), je obec Březnice. Venkovský charakter regionu podtrhává i fakt, že pokud nebudeme brát v úvahu obce Březnice, Milín a Rožmitál pod Třemšínem, tak území dosahuje hustoty zalidnění pouhých 31 obyvatel na km².

Komplexní charakteristika území MAS Podbrdsko odpovídá výrazně venkovské oblasti. Pokud budeme brát v úvahu pozici výše zmíněných tří obslužných středisek a jejich vztah k venkovskému charakteru celé oblasti, tak i tato střediska do ní patří a nelze je vyčlenit.

Tab. č. 6: Hustota zalidnění v obcích MAS Podbrdsko, 2012

Obec	Počet obyvatel	Rozloha v km ²	Hustota zalidnění (počet obyvatel na 1 km ²)
Bezděkov pod Třemšínem	146	3,6	40
Březnice	3 564	19,5	183
Bukovany	88	3,2	28
Drahenice	171	5,6	31
Hlubyně	146	5,4	27
Horčápsko	88	4,1	21
Hudčice	253	8,8	29
Hvoždany	813	49,8	16
Chrást	202	8,0	25
Chraštica	257	6,6	39
Koupě	137	7,4	19
Kozárovce	397	14,1	28
Lazsko	186	4,3	44
Lešetice	148	3,1	48
Milín	2 180	24,1	90
Modřovice	75	3,2	24
Narysov	247	3,6	69
Nestrašovice	69	3,0	23
Ostrov	103	2,8	37
Počaply	105	8,1	13
Radětice	162	4,7	35
Rožmitál pod Třemšínem	4 482	53,0	85
Sedlice	243	5,7	43
Starosedlský Hrádek	132	4,2	31

Svojšice	110	4,4	25
Těchařovice	47	4,5	11
Tochovice	686	11,9	58
Třebsko	230	3,5	66
Tušovice	96	3,3	29
Věšín	670	17,1	39
Volenice	398	10,4	38
Vrančice	152	8,9	17
Vranovice	309	6,2	50
Vševily	121	5,8	21
Vysoká u Příbramě	342	4,9	70
Zalužany	338	9,6	35
Zbenice	125	3,8	33
MAS Podbrdsko	18 018	350,0	51
Středočeský kraj	1 291 816	11 015,0	117
Česká republika	10 516 125	78 865,2	133

Zdroj: ČSÚ 2012, vlastní zpracování

Účelová kategorizace půdy se v MAS Podbrdsko (tabulka č. 7) zásadně neliší od komparovaných území. V jednotlivých podílech se MAS Podbrdsko pohybuje mezi hodnotami České republiky a Středočeského kraje. Pokud srovnáme pouze Středočeský kraj, tak na území MAS Podbrdsko je patrný větší podíl složky vodních ploch, lesních pozemků a trvalých travních porostů. Naopak menší podíl zaujímá orná půda resp. podíl půdy zemědělské jako celku.

Tab. č. 7: Účelová kategorizace půdy na území MAS Podbrdsko, 2012

Struktura půdy	Rozloha v ha - absolutní hodnoty			Relativní hodnoty v %		
	MAS Podbrdsko	Středočeský kraj	Česká republika	MAS Podbrdsko	Středočeský kraj	Česká republika
Celková výměra	34 995	1 101 499	7 886 519	100,0	100,0	100,0
Orná půda	14 541	552 471	3 025 598	41,6	50,2	38,4
Chmelnice	0	3 331	10 763	0,0	0,3	0,1
Vinice	0	340	19 131	0,0	0,0	0,2
Zahrady	535	26 670	162 643	1,5	2,4	2,1
Ovocné sady	67	11 162	46 232	0,2	1,0	0,6
Trvalé travní porosty	4 870	70 830	979 719	13,9	6,4	12,4
Zemědělská půda celkem	20 014	664 804	4 244 086	57,2	60,4	53,8
Lesní pozemky	11 243	305 475	2 653 035	32,1	27,7	33,6
Vodní plochy	852	20 882	162 501	2,4	1,9	2,1
Zastavěné plochy a nádvoří	428	21 245	130 933	1,2	1,9	1,7
Ostatní plochy	2 459	89 094	695 963	7,0	8,1	8,8
Nezemědělská půda celkem	14 981	436 696	3 642 433	42,8	39,6	46,2

Zdroj: ČSÚ 2012, vlastní zpracování

6.2 Obyvatelstvo

V kapitole obyvatelstvo jsou sledovány základní charakteristiky, jako je například vývoj celkového počtu obyvatelstva, přirozený přírůstek a úbytek, přírůstek stěhováním, věková a vzdělanostní struktura obyvatelstva.

6.2.1 Vývoj celkového počtu obyvatelstva v letech 2008 až 2012

Následující tabulka č. 8 obsahuje vývoj počtu obyvatel v letech 2008 až 2012.

Tab. č. 8: Vývoj počtu obyvatel v letech 2008 až 2012 v absolutních číslech

Obec	Počet obyvatel v absolutních číslech				
	2008	2009	2010	2011	2012
Bezděkov pod Třemšínem	149	150	152	156	146
Březnice	3 622	3 609	3 630	3 609	3 564
Bukovany	77	82	86	89	88
Drahenice	163	161	160	166	171
Hlubyně	134	135	136	135	146
Horčápsko	99	93	91	88	88
Hudčice	242	243	251	258	253
Hvoždany	836	836	828	813	813
Chrást	215	211	201	211	202
Chraštica	243	237	233	254	257
Koupě	149	143	142	136	137
Kozárovice	326	357	375	379	397
Lazsko	165	170	183	175	186
Lešetice	96	104	111	123	148
Milín	2 119	2 148	2 149	2 186	2 180
Modřovice	66	72	75	74	75
Narysov	230	242	240	241	247
Nestrašovice	70	70	70	71	69
Ostrov	103	102	102	100	103
Počaply	98	105	105	103	105
Radětica	154	146	156	160	162
Rožmitál pod Třemšínem	4 365	4 359	4 365	4 484	4 482
Sedlice	217	218	223	229	243
Starosedlský Hrádek	129	135	136	132	132
Svojšíce	91	93	96	105	110
Těchařovice	39	42	42	40	47
Tochovice	671	676	682	672	686
Třebesko	204	204	200	217	230
Tušovice	98	95	97	98	96
Věšín	663	661	659	667	670
Volenice	402	404	396	400	398
Vrančice	140	146	154	153	152
Vranovice	279	283	293	298	309
Vševily	121	121	122	118	121
Vysoká u Příbramě	316	330	338	340	342

Zalužany	359	353	346	351	338
Zbenice	136	132	131	122	125
MAS Podbrdsko	17 586	17 668	17 756	17 953	18 018
Středočeský kraj	1 230 691	1 247 533	1 264 978	1 279 345	1 291 816
Česká republika	10 467 542	10 506 813	10 532 770	10 505 445	10 516 125

Zdroj: data ČSÚ, vlastní zpracování

Vývoj celkového počtu obyvatel v letech 2008 až 2012 ve srovnání se Středočeským krajem a ČR ukazuje tabulka č. 9.

Tab. č. 9: Vývoj celkového počtu obyvatel v letech 2008 až 2012

Území	2008	2009		2010		2011		2012		2008/2012		
	Počet obyvatel celkem	Počet obyvatel celkem	Procentuální změna 2008/2009	Počet obyvatel celkem	Procentuální změna 2009/2010	Počet obyvatel celkem	Procentuální změna 2010/2011	Počet obyvatel celkem	Procentuální změna 2011/2012	Počet obyvatel 2008 celkem	Počet obyvatel 2012 celkem	Procentuální změna 2008/2012
MAS Podbrdsko	17 586	17 668	↑ 0,47	17 756	↑ 0,50	17 953	↑ 1,11	18 018	↑ 0,36	17 586	18 018	↑ 2,46
Středočeský kraj	1 230 691	1 247 533	↑ 1,37	1 264 978	↑ 1,40	1 279 345	↑ 1,14	1 291 816	↑ 0,97	35 023	35 890	↑ 2,48
Česká republika	10 467 542	10 506 813	↑ 0,38	10 532 770	↑ 0,25	10 505 445	↓ -0,26	10 516 125	↑ 0,10	66 424	68 216	↑ 2,70

Zdroj: data ČSÚ, vlastní zpracování

V níže uvedené tabulce č. 10 jsou uvedeny relativní změny počtu obyvatel. Kladné hodnoty jsou označeny zelenou šipkou a záporné hodnoty šipkou červenou. Mezi roky 2008 až 2012 je změna znázorněna řetězovým indexem, resp. meziročním srovnáním. Pro skokový charakter vývoje je v pravém sloupci tabulky znázorněna změna k výchozímu roku 2008. Při vzájemném srovnání obcí na území MAS Podbrdsko, které jsou postiženy úbytkem obyvatel, nebyla identifikována obec s významnou odchylkou.

Tab. č. 10: Vývoj počtu obyvatel v obcích v letech 2008 až 2012

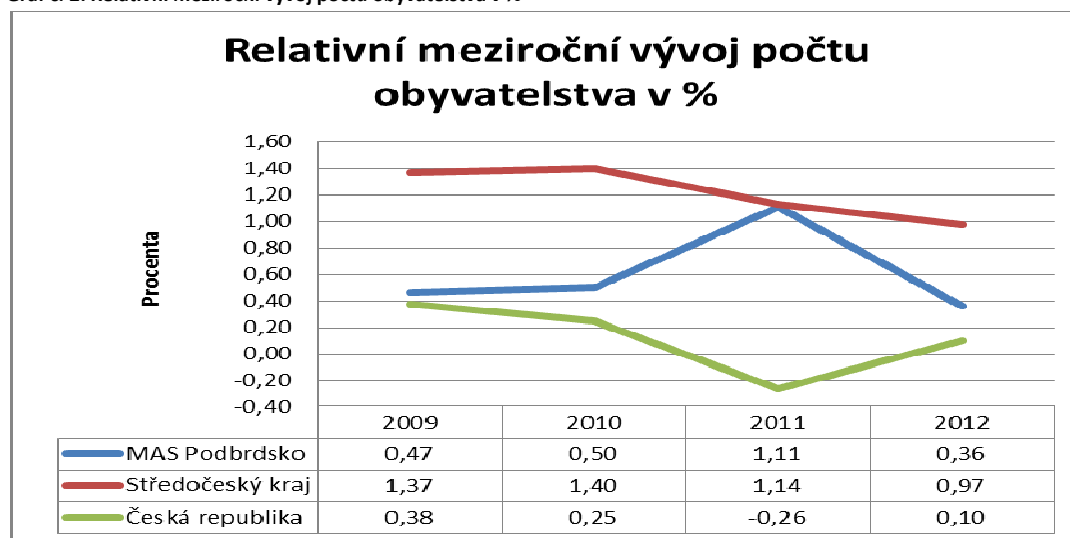
Obec	Procentuální změna 2008/2009	Procentuální změna 2009/2010	Procentuální změna 2010/2011	Procentuální změna 2011/2012	Procentuální změna 2008/2012
Bezděkov pod Třemšínem	↑ 0,67	↑ 1,33	↑ 2,63	↓ -6,41	↓ -2,01
Březnice	↓ -0,36	↑ 0,58	↓ -0,58	↓ -1,25	↓ -1,60
Bukovany	↑ 6,49	↑ 4,88	↑ 3,49	↓ -1,12	↑ 14,29
Drahenice	↓ -1,23	↓ -0,62	↑ 3,75	↑ 3,01	↑ 4,91
Hlubyně	↑ 0,75	↑ 0,74	↓ -0,74	↑ 8,15	↑ 8,96
Horčápsko	↓ -6,06	↓ -2,15	↓ -3,30	↔ 0,00	↓ -11,11
Hudčice	↑ 0,41	↑ 3,29	↑ 2,79	↓ -1,94	↑ 4,55
Hvoždany	↔ 0,00	↓ -0,96	↓ -1,81	↔ 0,00	↓ -2,75
Chrást	↓ -1,86	↓ -4,74	↑ 4,98	↓ -4,27	↓ -6,05
Chraštice	↓ -2,47	↓ -1,69	↑ 9,01	↑ 1,18	↑ 5,76
Koupě	↓ -4,03	↓ -0,70	↓ -4,23	↑ 0,74	↓ -8,05
Kozárovice	↑ 9,51	↑ 5,04	↑ 1,07	↑ 4,75	↑ 21,78
Lazsko	↑ 3,03	↑ 7,65	↓ -4,37	↑ 6,29	↑ 12,73
Lešetice	↑ 8,33	↑ 6,73	↑ 10,81	↑ 20,33	↑ 54,17

Milín	↑	1,37	↑	0,05	↑	1,72	↓	-0,27	↑	2,88
Modřovice	↑	9,09	↑	4,17	↓	-1,33	↑	1,35	↑	13,64
Narysov	↑	5,22	↓	-0,83	↑	0,42	↑	2,49	↑	7,39
Nestrašovice	→	0,00	→	0,00	↑	1,43	↓	-2,82	↓	-1,43
Ostrov	↓	-0,97	→	0,00	↓	-1,96	↑	3,00	→	0,00
Počaply	↑	7,14	→	0,00	↓	-1,90	↑	1,94	↑	7,14
Radětice	↓	-5,19	↑	6,85	↑	2,56	↑	1,25	↑	5,19
Rožmitál pod Třemšínem	↓	-0,14	↑	0,14	↑	2,73	↓	-0,04	↑	2,68
Sedlice	↑	0,46	↑	2,29	↑	2,69	↑	6,11	↑	11,98
Starosedlský Hrádek	↑	4,65	↑	0,74	↓	-2,94	→	0,00	↑	2,33
Svojšíce	↑	2,20	↑	3,23	↑	9,38	↑	4,76	↑	20,88
Těchařovice	↑	7,69	→	0,00	↓	-4,76	↑	17,50	↑	20,51
Tochovice	↑	0,75	↑	0,89	↓	-1,47	↑	2,08	↑	2,24
Třebosko	→	0,00	↓	-1,96	↑	8,50	↑	5,99	↑	12,75
Tušovice	↓	-3,06	↑	2,11	↑	1,03	↓	-2,04	↓	-2,04
Věšín	↓	-0,30	↓	-0,30	↑	1,21	↑	0,45	↑	1,06
Volenice	↑	0,50	↓	-1,98	↑	1,01	↓	-0,50	↓	-1,00
Vrančice	↑	4,29	↑	5,48	↓	-0,65	↓	-0,65	↑	8,57
Vranovice	↑	1,43	↑	3,53	↑	1,71	↑	3,69	↑	10,75
Vševily	→	0,00	↑	0,83	↓	-3,28	↑	2,54	→	0,00
Vysoká u Příbramě	↑	4,43	↑	2,42	↑	0,59	↑	0,59	↑	8,23
Zalužany	↓	-1,67	↓	-1,98	↑	1,45	↓	-3,70	↓	-5,85
Zbenice	↓	-2,94	↓	-0,76	↓	-6,87	↑	2,46	↓	-8,09
MAS Podbrdsko	↑	0,47	↑	0,50	↑	1,11	↑	0,36	↑	2,46
Středočeský kraj	↑	1,37	↑	1,40	↑	1,14	↑	0,97	↑	2,48
Česká republika	↑	0,38	↑	0,25	↓	-0,26	↑	0,10	↑	2,70

Zdroj: data ČSÚ, vlastní zpracování

Mezi lety 2008 až 2012 byl trend ve vývoji celkového počtu obyvatelstva kladný za všechna sledovaná území (viz graf č. 2). Jediný meziroční pokles v rámci hodnocení je zaznamenán u ČR v roce 2011. Území MAS Podbrdsko se v hodnocení vývoje počtu obyvatelstva ve sledovaných letech neodchyluje od výsledků vyšších územních jednotek.

Graf č. 2: Relativní meziroční vývoj počtu obyvatelstva v %



Zdroj: data ČSÚ, vlastní zpracování

Vývoj počtu obyvatelstva v jednotlivých obcích MAS Podbrdsko zaznamenal ve sledovaném období několik zásadních vývojových trendů:

Významný pokles počtu obyvatelstva v letech 2008 až 2012 byl zjištěn u následujících obcí:

- Horčápsko – celkový pokles o 11%,
- Koupě a Zbenice – celkový pokles o 8%,
- Chrást a Zalužany – celkový pokles o 6%.

Významný nárůst počtu obyvatelstva v letech 2008 až 2012 byl zjištěn u následujících obcí:

- Lešetice – celkový nárůst o 54%,
- Kozárovice, Svojišice a Těchařovice – celkový nárůst o 21 - 22%,
- Bukovany, Modřovice, Třebsko, Lazsko, Sedlice a Vranovice – celkový nárůst o 10-14%.

Vývoj celkového počtu obyvatelstva ovlivňují dvě dílčí složky, a to přirozený přírůstek či úbytek obyvatelstva a přírůstek či úbytek obyvatel stěhováním (mechanický pohyb). Tyto dva jevy mohou indikovat důležité vývojové procesy v území.

6.2.2 Přirozený přírůstek obyvatelstva

Z tabulky č. 11 je patrné, že území MAS Podbrdsko vykazuje ve sledovaném období negativní hodnoty, čímž se ve vývojovém trendu odchyluje od srovnávaných vyšších územních celků. Tento jev je z hlediska vývoje počtu obyvatel velmi významný.

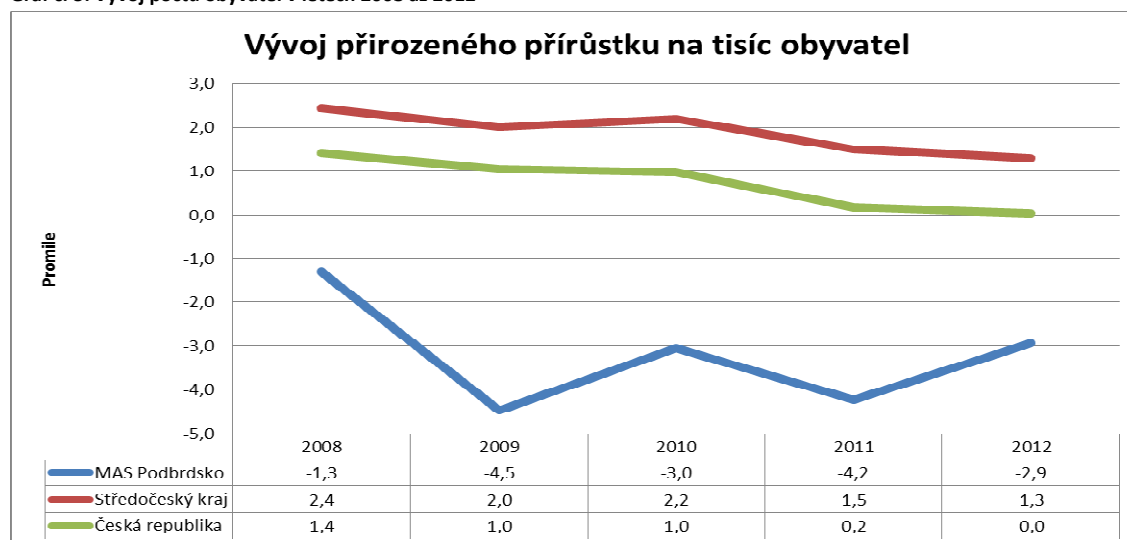
Tab. č. 11: Vývoj salda přirozeného přírůstu obyvatel v letech 2008 až 2012 v absolutních hodnotách

Území	2008			2009			2010			2011			2012		
	Živě narození celkem	Zemřelí celkem	Přirozený přírůstek/ úbytek	Živě narození celkem	Zemřelí celkem	Přirozený přírůstek/ úbytek	Živě narození celkem	Zemřelí celkem	Přirozený přírůstek/ úbytek	Živě narození celkem	Zemřelí celkem	Přirozený přírůstek/ úbytek	Živě narození celkem	Zemřelí celkem	Přirozený přírůstek/ úbytek
MAS Podbrdsko	180	203	↓ -23	168	247	↓ -79	163	217	↓ -54	160	236	↓ -76	145	198	↓ -53
Středočeský kraj	15 246	12 255	↑ 2 991	15 219	12 722	↑ 2 497	15 212	12 440	↑ 2 772	14 531	12 621	↑ 1 910	14 428	12 752	↑ 1 676
Česká republika	119 570	104 948	↑ 14 622	118 348	107 421	↑ 10 927	117 153	106 844	↑ 10 309	108 673	106 848	↑ 1 825	108 576	108 189	↑ 387

Zdroj: data ČSÚ, vlastní zpracování

Následující graf č. 3 zachycuje přírůstek či úbytek na tisíc obyvatel (1,0 = přírůstek jednoho obyvatele na 1000 osob). Negativní vývoj přirozeného přírůstu na území MAS Podbrdsko koresponduje se zachyceným trendem v ČR a Středočeským krajem. Z 37 dotčených obcí žádná nevykazuje kontinuálnější pozitivní vývoj, spíše se jedná o vyrovnaný nebo čistě záporný přírůstek.

Graf č. 3: Vývoj počtu obyvatel v letech 2008 až 2012



Zdroj: data ČSÚ, vlastní zpracování

6.2.3 Přírůstek obyvatel stěhováním

Vývoj obyvatelstva v regionu MAS Podbrdsko v tomto ukazateli v absolutním vyjádření odpovídá vývoji v porovnávaných vyšších územních celcích (viz tabulka č. 12). Kladná hodnota migračního salda je zde natolik vysoká, že neguje záporné hodnoty přirozeného přírůstku.

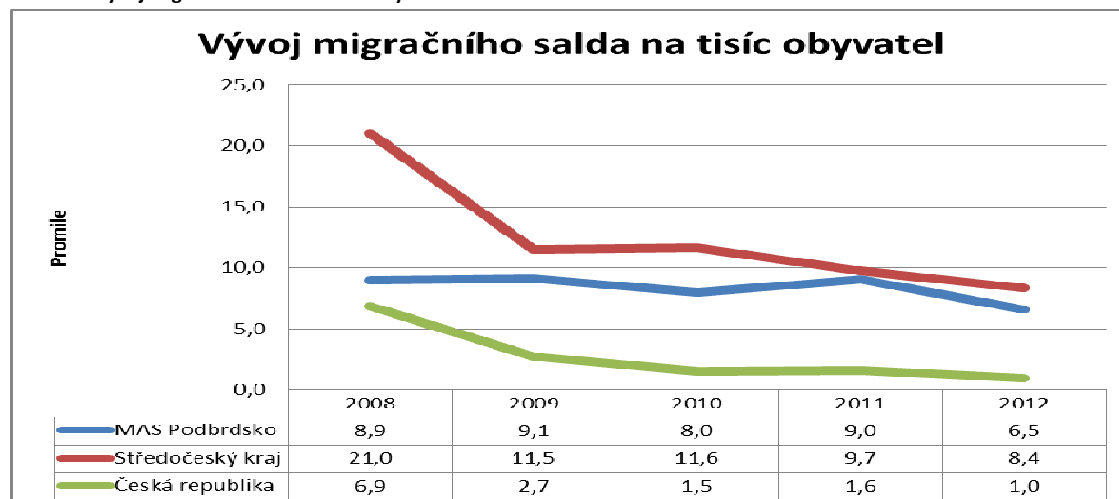
Tab. č. 12: Vývoj migračního salda obyvatel v letech 2008 až 2012 v absolutních hodnotách

Území	2008			2009			2010			2011			2012		
	Přistěhovalí celkem	Vystěhovalí celkem	Migrační saldo	Přistěhovalí celkem	Vystěhovalí celkem	Migrační saldo	Přistěhovalí celkem	Vystěhovalí celkem	Migrační saldo	Přistěhovalí celkem	Vystěhovalí celkem	Migrační saldo	Přistěhovalí celkem	Vystěhovalí celkem	Migrační saldo
MAS Podbrdsko	668	511	↑ 157	519	358	↑ 161	521	379	↑ 142	521	359	↑ 162	497	379	↑ 118
Středočeský kraj	39 734	13 861	↑ 25 873	30 452	16 107	↑ 14 345	30 091	15 418	↑ 14 673	25 746	13 297	↑ 12 449	26 003	15 208	↑ 10 795
Česká republika	77 817	6 027	↑ 71 790	39 973	11 629	↑ 28 344	30 515	14 867	↑ 15 648	22 590	5 701	↑ 16 889	30 298	20 005	↑ 10 293

Zdroj: data ČSÚ, vlastní zpracování

Migrační pohyb obyvatelstva vyjadřuje graf č. 4, ve kterém je vývoj srovnatelný s porovnávanými územími. Jelikož je sledovaný jev pro území MAS Podbrdsko významný, je nutné zachytit velikosti hodnot i v obcích. Pro meziobecní srovnání je využit ukazatel průměrného migračního salda na 100 obyvatel (2008 až 2012).

Graf č. 4: Vývoj migračního salda na tisíc obyvatel v letech 2008 až 2012



Zdroj: data ČSÚ, vlastní zpracování

V tabulce č. 13 jsou zachyceny nejvyšší a nejnižší hodnoty migračního salda v obcích MAS Podbrdsko, přičemž je patrné, že nejnižší hodnoty nenabývají tak velkého významu, jako hodnoty kladné.

Tab. č. 13: Nejvyšší a nejnižší hodnoty průměrného migračního salda za období 2008 až 2012 v obcích MAS Podbrdsko

Obec	Průměrné migrační saldo na 100 obyv.	Obec	Průměrné migrační saldo na 100 obyv.
Lešetice	↑ 38	Horčápsko	↓ -7
Těchařovice	↑ 28	Chrást	↓ -6
Modřovice	↑ 24	Bezděkov pod Třemšínem	↓ -6
Kozárovice	↑ 17	Starosedlský Hrádek	↓ -5
Lazsko	↑ 17	Zbenice	↓ -4
Bukovany	↑ 16	Nestrašovice	↓ -3
Svojšice	↑ 14	Zalužany	↓ -2
Chraštice	↑ 14	Věšín	↓ 0
Vševily	↑ 11	Březnice	↓ 0
Hlubyně	↑ 10	Tušovice	↓ 0

Zdroj: data ČSÚ, vlastní zpracování

Stěhování do zmíněných obcí je ovlivněno relativní časoprostorovou blízkostí spádových center a jejich dopravní dostupností. Jedná se především o typologii obcí, které jsou lokalizované v blízkosti silnice č. I/4 (Chraštice, Těchařovice, Kozárovice, Bukovany, Svojšice), dále s příměstskou lokalizací a dobrou dopravní dostupností směrem na Příbram (Lešetice, Lazsko), případně s lokalizací a dobrou dopravní dostupností na Březnici či Rožmitál pod Třemšínem (Hlubyně, Vševily).

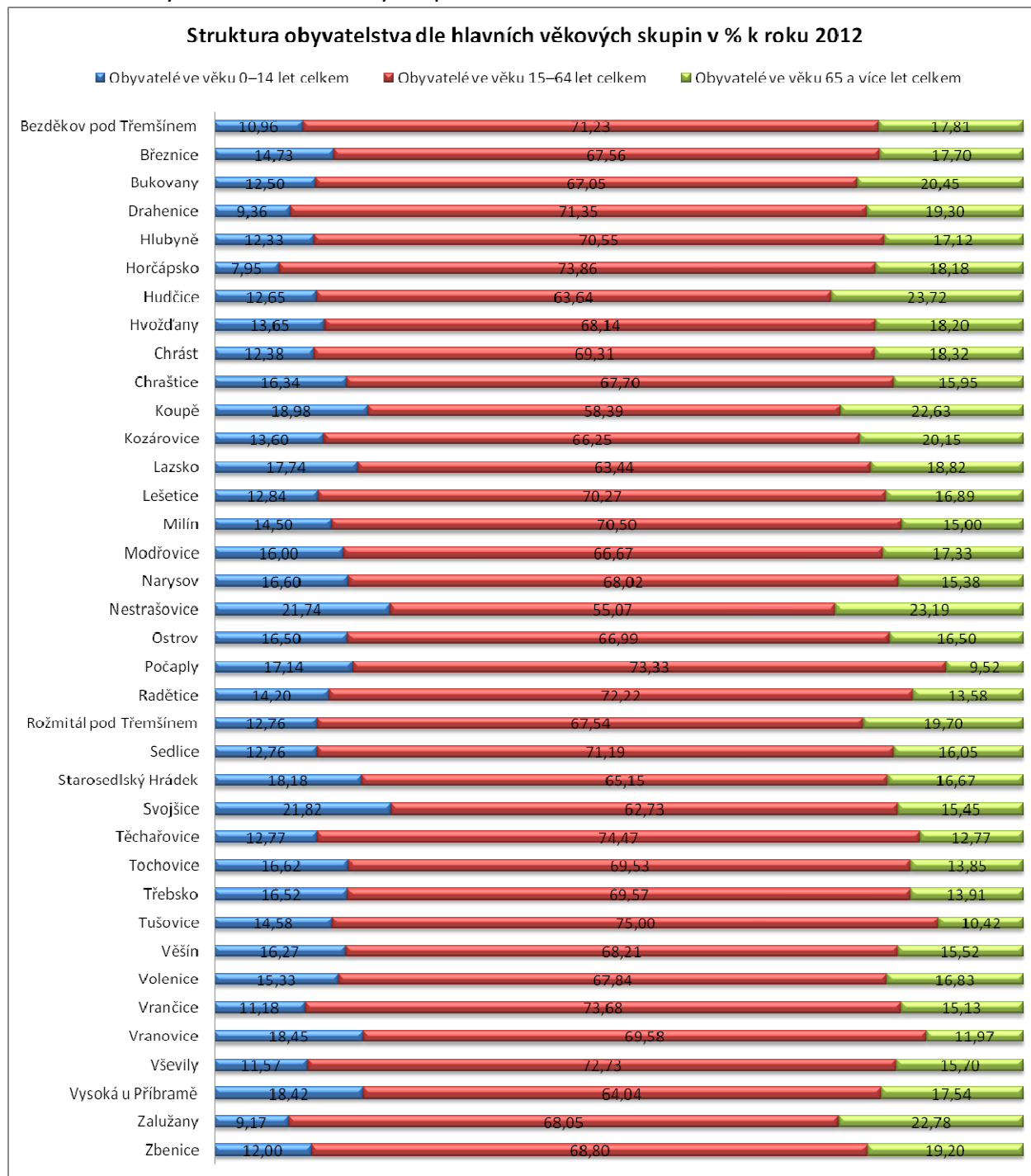
Komplementárním faktorem přírůstku obyvatel v obcích je dostatečná nabídka nových stavebních pozemků a nabídka již stávajících bytových nebo rodinných domů vhodných pro rekonstrukci.

Záporné hodnoty tvoří především obyvatelé v nižších věkových kategoriích v produktivním věku, jejichž mobilitu ovlivňuje nabídka práce ve větších centrech Středočeského kraje a v Praze.

6.2.4 Struktura obyvatelstva dle hlavních věkových skupin

Věková struktura obyvatel na území MAS Podbrdsko odpovídá vývoji ve Středočeském kraji, potažmo v České republice. Dochází k mírnému nárůstu počtu obyvatel ve věku 0 až 14 let a obyvatel ve věku 65+, a to na úkor obyvatel v produktivním věku. Z výsledku je patrné, že ekonomické zatížení obyvatel v produktivním věku má ve srovnání let 2008 a 2012 rostoucí charakter (viz graf č. 5 a tabulka č. 14).

Graf č. 5: Struktura obyvatelstva dle hlavních věkových skupin k roku 2012



Zdroj: data ČSÚ, vlastní zpracování

Tab. č. 14: Struktura obyvatelstva dle hlavních věkových skupin, srovnání let 2008 a 2012

Relativní ukazatele - %	2008			2012			změna 2008/2012				
	Celkový počet obyvatelstva 2008	Obyvatelé ve věku 0–14 let	Obyvatelé ve věku 15–64 let	Obyvatelé ve věku 65+	Celkový počet obyvatelstva 2012	Obyvatelé ve věku 0–14 let	Obyvatelé ve věku 15–64 let	Obyvatelé ve věku 65+	Obyvatelé ve věku 0–14 let	Obyvatelé ve věku 15–64 let	Obyvatelé ve věku 65+
MAS Podbrdsko	17 586	14,1	70,0	15,9	18 018	14,2	68,2	17,6	↑ 0,2	↓ -1,8	↑ 1,6
Středočeský kraj	1 230 691	14,9	70,8	14,2	1 291 816	16,2	68,0	15,8	↑ 1,3	↓ -2,8	↑ 1,5
Česká republika	10 467 542	14,1	71,0	14,9	10 516 125	14,8	68,4	16,8	↑ 0,7	↓ -2,6	↑ 1,9

Zdroj: data ČSÚ, vlastní zpracování

6.2.5 Vzdělanostní struktura obyvatelstva

Z tabulky č. 15 a z grafu č. 6 je patrné, že na území MAS Podbrdsko žije obyvatelstvo s nižší úrovní vzdělanosti. Ze srovnání vyplývá, že území MAS Podbrdsko má oproti Středočeskému kraji o 5% více obyvatel se základním vzděláním, přičemž toto vzdělání má každý pátý obyvatel území MAS Podbrdsko. Nejčtenější úrovní vzdělání je střední (bez maturity). Tato situace odpovídá charakteru území a poptávce po kvalitě lidských zdrojů jak v území MAS Podbrdsko, tak ve spádově větších centrech.

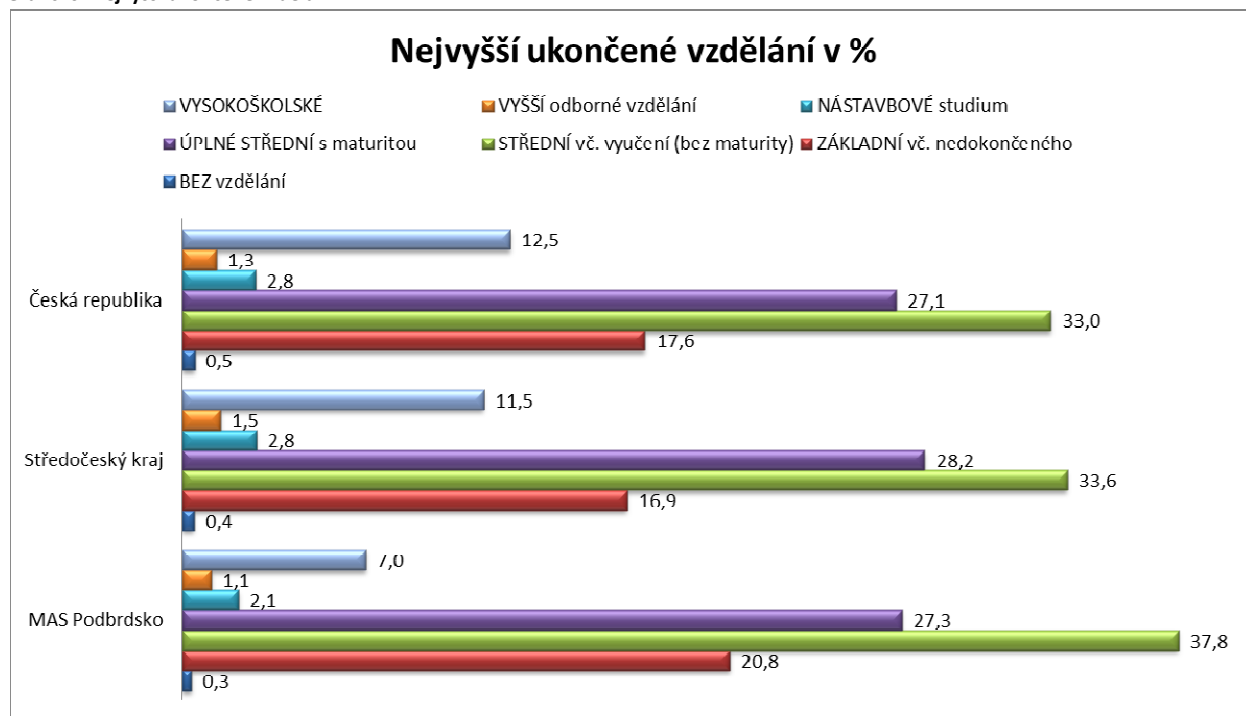
Tab. č. 15: Nejvyšší ukončené vzdělání

Obec	NEJVYŠŠÍ UKONČENÍ VZDĚLÁNÍ (věk 15 a více) v %								
	bez vzdělání	ZÁKLADNÍ vč. nedokončeného	STŘEDNÍ vč. vyučení (bez maturity)	ÚPLNĚ STŘEDNÍ s maturitou	NÁSTAVBOVÉ studium	VYŠŠÍ odborné vzdělání	VŠ	VŠ - z toho	
								bakalářské	magisterské
Bezděkov pod Třemšínem	0,0	19,9	29,4	40,4	2,9	0,7	5,9	2,9	2,9
Březnice	0,4	21,0	35,9	27,9	2,3	1,2	7,6	1,6	5,9
Bukovany	0,0	18,4	36,8	26,3	0,0	2,6	10,5	1,3	7,9
Drahenice	1,4	26,1	38,0	26,8	1,4	0,0	3,5	0,7	2,8
Hlubyně	0,0	24,4	34,5	29,4	0,0	0,8	6,7	0,0	6,7
Horčápsko	0,0	19,5	40,3	28,6	2,6	0,0	5,2	0,0	5,2
Hudčice	0,0	21,2	35,4	34,1	0,4	1,3	7,5	0,9	6,2
Hvozdňany	0,1	26,1	36,4	25,5	2,4	0,6	5,8	0,7	4,6
Chrást	1,8	31,3	36,1	18,1	1,8	0,0	8,4	1,8	6,0
Chraštice	0,0	17,4	35,4	28,1	2,2	3,9	10,1	1,1	8,4
Koupě	0,0	23,5	47,0	24,3	0,9	0,9	1,7	0,9	0,9
Kozárovice	0,0	29,5	42,1	18,9	0,6	2,0	4,3	1,1	2,9
Lazsko	0,0	19,6	42,0	29,0	2,2	0,0	5,1	1,4	3,6
Lešetice	0,0	24,0	40,0	22,0	4,0	0,0	7,0	2,0	5,0
Milín	0,6	16,2	39,2	29,0	2,1	1,1	7,6	1,6	6,0
Modřovice	0,0	16,7	41,7	35,0	3,3	1,7	0,0	0,0	0,0
Narysov	0,0	21,5	44,1	23,1	0,0	0,0	7,0	3,8	3,2
Nestrašovice	0,0	23,5	45,1	23,5	2,0	0,0	3,9	3,9	0,0

Ostrov	0,0	15,7	37,1	32,6	3,4	0,0	9,0	0,0	9,0
Počaply	1,1	21,5	44,1	21,5	0,0	1,1	6,5	5,4	1,1
Radětice	0,8	23,3	36,1	27,8	3,0	1,5	7,5	1,5	6,0
Rožmitál pod Třemšínem	0,4	21,2	35,1	27,4	2,4	1,2	7,8	1,3	6,4
Sedlice	2,0	18,7	48,8	22,7	1,5	0,0	4,4	1,5	3,0
Starosedlský Hrádek	0,0	19,0	51,4	24,8	1,0	0,0	2,9	1,9	0,0
Svojšíce	0,0	8,5	36,6	39,0	3,7	2,4	6,1	0,0	6,1
Těchařovice	0,0	23,3	36,7	13,3	3,3	0,0	6,7	0,0	6,7
Tochovice	0,0	17,7	40,2	29,6	2,5	1,3	4,3	0,9	3,2
Třebosko	0,0	17,0	40,7	33,5	1,0	1,0	5,7	1,5	4,1
Tušovice	0,0	25,6	43,6	19,2	1,3	1,3	7,7	1,3	5,1
Věšín	0,0	22,3	42,8	25,5	1,9	1,2	4,8	1,1	3,5
Volenice	0,0	25,2	40,1	25,9	1,6	0,9	5,4	1,3	4,1
Vrančice	0,0	17,7	39,5	29,8	0,0	0,0	11,3	1,6	8,9
Vranovice	0,0	18,8	39,3	29,9	1,3	1,7	5,6	1,3	4,3
Vševily	1,0	19,8	46,5	17,8	2,0	0,0	10,9	5,9	5,0
Vysoká u Příbramě	0,4	15,1	29,1	32,0	6,1	1,1	12,9	2,2	10,4
Zalužany	0,0	22,8	48,3	20,5	1,0	1,7	4,7	0,7	4,0
Zbenice	0,9	22,9	45,9	21,1	2,8	0,9	0,9	0,0	0,9
MAS Podbrdsko	0,3	20,8	37,8	27,3	2,1	1,1	7,0	1,4	5,4
Středočeský kraj	0,4	16,9	33,6	28,2	2,8	1,5	11,5	1,8	9,2
Česká republika	0,5	17,6	33,0	27,1	2,8	1,3	12,5	2,0	9,9

Zdroj: data ČSÚ – SLDB 2011, vlastní zpracování

Graf č. 6: Nejvyšší ukončené vzdělání



Zdroj: data ČSÚ – SLDB 2011, vlastní zpracování

6.2.6 SWOT analýza - obyvatelstvo

S: SILNÁ

- Nedochází k úbytku obyvatelstva v rámci celého území MAS Podbrdsko.
- Stěhování obyvatelstva do obcí s blízkostí hlavního dopravního tahu silnice č. I/4 a do obcí s přírodní a krajinnou atraktivitou.
- Většina obyvatelstva v produktivním věku má dokončené úplné střední vzdělání nebo je vyučena.

W: SLABÁ

- Vystěhování obyvatel z oblastí vnitřních periférií.
- Celkově nižší úroveň vzdělanosti obyvatel.

O: PŘÍLEŽITOSTI

- Rozvoj obytné funkce obcí s lokalizací v blízkosti kvalitního dopravního napojení a v obcích s atraktivním prostředím.
- Stabilizace obyvatelstva v obcích s lokalizací ve vnitřní periférii.

T: HROZBY

- Vylidnění obyvatel z obcí vnitřních periférií (ztráta základní obytné funkce obcí).
- Zhoršování vzdělanostní struktury obyvatelstva.

6.3 Technická infrastruktura

Kapitola je zaměřena na specifikaci problematiky technické infrastruktury v řešeném území, tj. oblast energetických sítí a vodovodních a kanalizačních sítí.

6.3.1 Vybavenost obcí základní technickou infrastrukturou

Tabulka č. 16 specifikuje podíl napojení obydlí na infrastrukturní síť. Ukazuje nejen na fakt, že v obcích dané infrastrukturní sítě či zařízení existují, ale i rozsah jejich využívání v rámci dané obce.

Tab. č. 16: Obydlené domy – technická vybavenost (v % obydlí)

Obec	Připojení na kanalizační síť	Vodovod	ČOV	Plyn
Bezděkov pod Třemšínem	85,4	100,0	ANO	0,0
Březnice	82,3	94,0	ANO	27,0
Bukovany	0,0	85,2 domovní studny	pouze u léčebny	14,8
Drahenice	0,0	95,7	NE	8,7
Hlubyně	0,0	97,8	NE	10,9
Horčápsko	0,0	60,0 domovní studny	NE	14,3
Hudčice	0,0	96,3 domovní studny	NE	4,9
Hvozdčany	42,8	93,5	ANO	8,4
Chrát	60,0	92,7	ANO	3,6
Chraštice	43,8	93,2	ANO	8,2
Koupě	0,0	87,2 domovní studny	NE	8,5

Kozárovice	53,1	90,3	domovní studny	ANO	6,2
Lazsko	91,2	89,5		ANO	10,5
Lešetice	0,0	95,2		NE	4,8
Milín	67,7	92,7		ANO	42,1
Modřovice	0,0	83,3		NE	8,3
Narysov	0,0	100,0		NE	7,5
Nestrašovice	0,0	87,0	domovní studny	NE	4,3
Ostrov	0,0	86,1	domovní studny	NE	2,8
Počaply	0,0	73,7		NE	10,5
Radětice	0,0	85,4	domovní studny	NE	14,6
Rožmitál pod Třemšínem	49,8	94,7		ANO	25,0
Sedlice	0,0	92,3		NE	7,7
Starosedlský Hrádek	0,0	87,2	domovní studny	NE	7,7
Svojšíce	0,0	97,1	domovní studny	NE	8,6
Těchařovice	0,0	80,0	domovní studny	NE	6,7
Tochovice	48,4	89,7		ANO	5,4
Třebosko	0,0	89,3		NE	7,1
Tušovice	0,0	100,0	domovní studny	NE	12,0
Věšín	0,0	90,0	domovní studny	NE	6,4
Volenice	76,4	94,5		ANO	9,1
Vrančice	0,0	92,9		NE	11,9
Vranovice	0,0	83,8	domovní studny	NE	6,3
Vševily	0,0	89,7		NE	7,7
Vysoká u Příbramě	0,0	90,4	domovní studny	NE	5,2
Zalužany	66,4	90,8		ANO	6,7
Zbenice	85,0	92,5	domovní studny	ANO	10,0
MAS Podbrdsko	44,0	92,3			17,9
Středočeský kraj	57,8	90,1			47,8
Česká republika	61,1	92,0			60,5

Zdroj: data ČSÚ – SLDB 2011 a dotazníkové šetření, vlastní zpracování

V území MAS Podbrdsko lze tedy konstatovat tato fakta vyplývající z uvedených dat:

- Z celkového počtu 37 obcí území MAS Podbrdsko disponuje kanalizací 13 obcí (tj. 35% obcí).
- Ze všech obydlených domů na území MAS Podbrdsko je na kanalizaci napojeno 44% objektů, což je ve srovnání se Středočeským krajem a ČR podprůměrný stav.
- Vodovod je k dispozici ve všech obcích řešeného území, obydlené domy jsou na vodovodní síť připojeny ve srovnatelném rozsahu jako v porovnávaných vyšších územních celcích. Zdrojová data SLDB 2011 nerozlišují vodovodní přípojky z domovních studen, proto podíl obytných domů připojených na vodovodní přípojku dosahuje výše uvedených vysokých hodnot. Většina obcí, u kterých je uveden údaj „domovní studny“, nedisponuje žádnou vodovodní sítí veřejného vodovodu.
- Na ČOV (čistírna odpadních vod) je napojeno 13 obcí (tj. 35% obcí MAS Podbrdsko).
- Ve 36 obcích jsou obydlené domy vybaveny plynem, přičemž z celkového počtu domů se jedná o 17,9%. Ve srovnání (vybavení plynem) s komparovanými územími (Středočeský kraj a ČR) MAS Podbrdsko dosahuje podprůměrné hodnoty. Údaj o vybavení domácností plynem nerozlišuje, zda jsou tyto domácnosti zásobovány plynem z veřejného rozvodu plynu, nebo zda využívají individuálních zdrojů (plynové bomby, zásobníky). Veřejný rozvod plynu je zaveden pouze ve třech obcích území MAS Podbrdsko – v Březnici, Rožmitále pod Třemšínem a v Milíně.

Z komparace dat SLDB 2011 a výstupů dotazníkových šetření v obcích území MAS Podbrdsko vyplývá následující charakteristika:

- V obcích jsou z hlediska technické infrastruktury nejvíce řešeny problémy a potřeby související s problematikou zajištění pokrytí území splaškovou kanalizací a vodovodem.
- Problémy jsou specifikovány (kanalizace a vodovody) stářím sítí a neúplným pokrytím obcí a jejich částí. Na to navazuje potřeba území MAS Podbrdsko rekonstruovat stávající síť v nevyhovujícím technickém stavu a rozšířit podíl napojeného území resp. domů. V některých obcích, kde probíhá intenzivní rekonstrukce vodovodních sítí, se toto odráží na vyšší ceně vody (Březnice).
- V částech území MAS Podbrdsko, které není napojené na veřejnou vodovodní síť či na splaškovou kanalizaci, jsou obyvateli využívány vlastní vodní zdroje (domovní studny) a kanalizace je suplována septiky a domovními ČOV.
- U velké většiny obcí je značná prioritizace potřeby budování domovních ČOV.
- V rámci problematiky plynofikace není v území MAS Podbrdsko vnímána potřeba rozvoje této oblasti, což koresponduje a souvisí s mírou využití plynu jako zdroje tepla.

V tabulce č. 17 jsou uvedena data, která charakterizují procentuální podíly využívaných energií k vytápění v obcích na území MAS Podbrdsko a zároveň za srovnávané vyšší územní celky. Na základě údajů lze situaci popsat následovně:

- V obcích je jako zdroj energie k vytápění nejvíce využíváno uhlí, koks a uhelné brikety. Podíl tohoto zdroje energie ze všech využívaných činí na celém území MAS Podbrdsko 46,7%.
- Druhým převažujícím zdrojem energie je dřevo 23%, následuje elektřina s podílem 18,2% a plyn s podílem 11,3%.
- Srovnáním podílů energií získávaných z uhlí a dřeva (70,5%) s elektřinou a plynem (29,5%) lze konstatovat jednoznačné upřednostňování tuhých paliv.
- Ve srovnání se Středočeským krajem a Českou republikou je rozložení podílů zdrojů energií na území MAS Podbrdsko diametrálně odlišné (využívání tuhých paliv na území MAS Podbrdsko vs. využívání lokálně ekologicky šetrnějších způsobů vytápění – elektrická energie, plyn).

Tab. č. 17: Podíl využívaných zdrojů energie k vytápění

Obec	Využívané energie k vytápění v %				
	Kotelna - mimo dům	Uhlí, koks, uhelné brikety	Plyn	Elektřina	Dřevo
Bezděkov pod Třemšínem	0,0	62,7	0,0	11,8	23,5
Březnice	29,4	23,1	13,0	13,8	9,9
Bukovany	10,0	50,0	6,7	13,3	16,7
Drahenice	4,8	46,8	0,0	6,5	38,7
Hlubyně	1,9	79,2	0,0	3,8	15,1
Horčápsko	0,0	43,6	0,0	7,7	38,5
Hudčice	0,0	56,1	3,1	19,4	18,4
Hvozdňany	5,0	39,3	1,9	5,3	33,6
Chrást	1,6	47,6	1,6	7,9	30,2
Chraštice	1,1	46,2	0,0	22,0	19,8

Koupě	3,4	61,0	0,0	6,8	23,7
Kozárovice	0,6	54,2	0,0	16,1	23,2
Lazsko	3,1	43,1	0,0	23,1	16,9
Lešetice	2,3	40,9	0,0	18,2	25,0
Milín	2,9	28,4	25,9	17,4	13,5
Modřovice	0,0	55,2	0,0	0,0	24,1
Narysov	2,9	66,7	0,0	11,6	14,5
Nestrašovice	0,0	63,0	0,0	11,1	18,5
Ostrov	0,0	42,1	0,0	18,4	23,7
Počaply	2,3	51,2	0,0	2,3	23,3
Radětice	3,6	56,4	1,8	5,5	23,6
Rožmitál pod Třemšínem	19,9	28,6	11,2	16,4	16,9
Sedlice	1,2	33,7	0,0	15,7	37,3
Starosedlský Hrádek	0,0	60,0	0,0	14,0	26,0
Svojšíce	0,0	52,6	0,0	15,8	26,3
Těchařovice	0,0	33,3	0,0	6,7	40,0
Tochovice	0,0	49,5	0,0	17,6	24,3
Třebsko	0,0	67,1	0,0	10,1	10,1
Tušovice	0,0	48,4	0,0	9,7	32,3
Věšín	0,0	43,0	0,0	16,6	33,2
Volenice	0,7	65,4	0,0	5,1	25,0
Vrančice	2,1	57,4	0,0	19,1	17,0
Vranovice	0,0	48,5	0,0	7,8	35,0
Vševily	0,0	38,8	2,0	12,2	38,8
Vysoká u Příbramě	1,6	44,2	0,0	25,6	17,8
Zalužany	1,4	60,1	0,7	9,5	21,6
Zbenice	2,4	68,3	0,0	4,9	14,6
MAS Podbrdsko	15,6	46,7	11,3	18,2	23,8
Středočeský kraj	21,8	16,3	32,8	10,6	6,9
Česká republika	33,3	8,2	34,6	6,2	7,0

Zdroj: data ČSÚ – SLDB 2011, vlastní zpracování

6.3.2 Zásobování elektrickou energií

Většina obcí na území MAS Podbrdsko považuje zásobování elektrickou energií za dostatečné a bezproblémové (75% obcí). Některé obce mají problém s technickým stavem distribuční sítě elektrické energie (např. Nestrašovice). V těchto obcích by bylo třeba realizovat technické úpravy na vedení a dalších souvisejících zařízeních. V intravilánu většiny obcí převažují vzdušná vedení silové elektřiny nad zemními, což snižuje estetickou hodnotu veřejného prostoru.

Lze též konstatovat, že velká část obcí plánuje v otázce energetické soběstačnosti rozvoj zdrojů energie z obnovitelných zdrojů (biomasa, tepelná čerpadla, solární panely, bioplynová stanice).

6.3.3 Vybavenost domácností základními informačními technologiemi

Základní informační technologií současných komunikačních potřeb a nároků je počítač s připojením k internetu a mobilní telefon.

Z tabulky č. 18 vyplývá, že 47% domácností v obcích na území MAS Podbrdsko je vybaveno počítačem s připojením k internetu a 4,5% domácností je vybaveno počítačem bez připojení k internetu. Krajní hodnoty jsou v tabulce označeny barevným zvýrazněním.

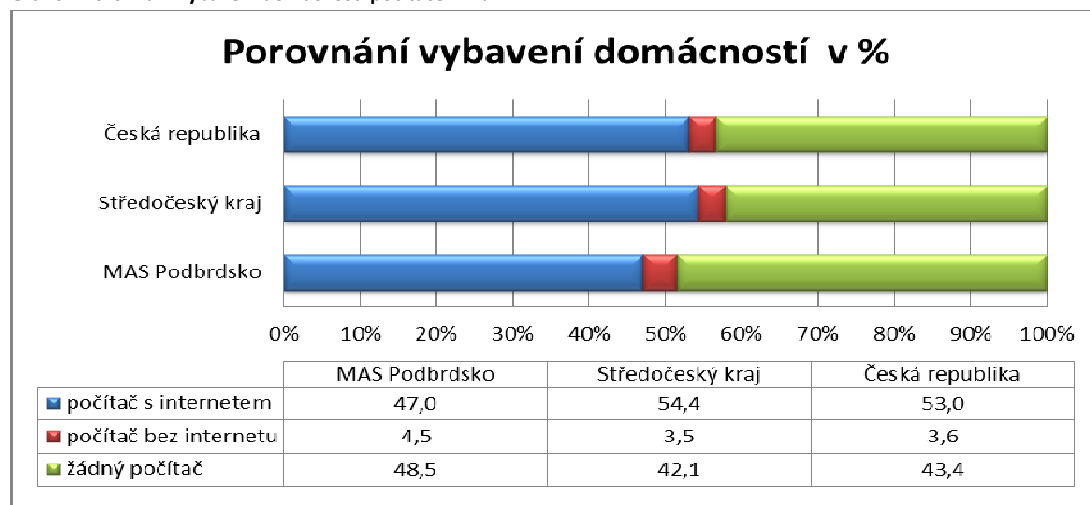
Tab. č. 18: Podíl domácností vybavených počítačem a připojením k internetu v %

Obec	Počítač s internetem	Počítač bez internetu	Bez počítače
Bezděkov pod Třemšínem	52,9	5,9	41,2
Březnice	46,2	4,1	49,8
Bukovany	40,0	0,0	60,0
Drahenice	29,0	4,8	66,1
Hlubyně	52,8	0,0	47,2
Horčápsko	41,0	7,7	51,3
Hudčice	50,0	4,1	45,9
Hvožďany	44,3	6,3	49,4
Chrást	54,0	0,0	46,0
Chraštica	50,5	2,2	47,3
Koupě	40,7	6,8	52,5
Kozárovice	38,7	5,2	56,1
Lazsko	55,4	1,5	43,1
Lešetice	43,2	4,5	52,3
Milín	46,3	4,2	49,5
Modřovice	34,5	0,0	65,5
Narysov	46,4	13,0	40,6
Nestrašovice	37,0	3,7	59,3
Ostrov	50,0	5,3	44,7
Počaply	39,5	4,7	55,8
Radětica	45,5	3,6	50,9
Rožmitál pod Třemšínem	49,5	3,8	46,7
Sedlice	51,8	3,6	44,6
Starosedlský Hrádek	40,0	4,0	56,0
Svojšice	42,1	7,9	50,0
Těchařovice	13,3	20,0	66,7
Tochovice	46,7	8,6	44,8
Třebesko	57,0	1,3	41,8
Tušovice	48,4	6,5	45,2
Věšín	47,2	3,4	49,4
Volenice	47,1	6,6	46,3
Vrančice	61,7	4,3	34,0
Vranovice	57,3	1,0	41,7
Vševily	49,0	6,1	44,9
Vysoká u Příbramě	56,6	3,9	39,5
Zalužany	31,1	8,8	60,1
Zbenice	46,3	12,2	41,5
MAS Podbrdsko	47,0	4,5	48,5
Středočeský kraj	54,4	3,5	42,1
Česká republika	53,0	3,6	43,4

Zdroj: data ČSÚ – SLDB 2011, vlastní zpracování

Graf č. 7 zachycuje srovnání domácností v obcích na území MAS Podbrdsko a ve srovnávaných vyšších územních celcích. Ve srovnání s vyššími územními celky je situace v MAS Podbrdsko podprůměrná, ale nejedná se o zásadní odchytku.

Graf č. 7: Srovnání vybavení domácností počítačem v %



Zdroj: data ČSÚ – SLDB 2011, vlastní zpracování

Pokrytí signálem mobilních operátorů je v obydlených oblastech území MAS Podbrdsko dostatečné, nejlepší pokrytí vykazuje operátor O2. Problematickým může být nedostatečné pokrytí signálem na některých silničních komunikacích na jihu a jihozápadě území MAS Podbrdsko (např. v případě dopravní nehody). Operátor T-Mobile deklaruje aktuální plán zvýšit pokrytí právě ve venkovských regionech.

6.3.4 SWOT analýza - technická infrastruktura

S: SILNÁ

- Zásobení vodou s využitím vlastních vodních zdrojů (domovní studny).

W: SLABÁ

- Neúplné pokrytí území kanalizační sítí.
- Nedostatečný přístup obyvatelstva ke komunikačním a informačním sítím (internet).
- Stáří kanalizačních a vodovodních sítí.
- Většina obcí není napojena na ČOV, nevyřešená otázka ekologické likvidace odpadních vod.

O: PŘÍLEŽITOSTI

- Dobudování kanalizační sítě a stabilizace technického stavu sítě vodovodní.
- Rozšíření napojených obcí na ČOV.
- Spolupráce obcí na sdílení komunikačních a informačních sítí.
- Realizace efektivních systémů likvidace odpadních vod v obcích.
- Využívání obnovitelných zdrojů energie pro vytápění soukromých i veřejných objektů

T: HROZBY

- Priorizace zdroje energie z uhlí a dřeva ztápěných v neekologických izolovaných topeništích.

6.4 Doprava

6.4.1 Silniční síť a intenzita provozu

Území MAS Podbrdsko protíná několik silničních dopravních tahů, které se liší svou významností. Regionálně významné silnice jsou silnice č. I/18, I/19, I/66, II/174, II/176. Tyto silnice tvoří páteřní dopravní síť v území MAS Podbrdsko. Nadregionální význam má silnice č. I/4, která protíná východní část území MAS Podbrdsko od severu na jih.

Tab. č. 19: Intenzita provozu na významných komunikacích MAS Podbrdsko podle sčítání dopravy v roce 2010

Číslo komunikace	Úsek	Průměrný denní počet vozidel (za pracovní dny i víkendy)
I/4	Příbram (Bytíz) - Milín	12 699
I/4	Milín - Chraštice	13 279
I/4	Chraštice - hranice Středočeského a Jihočeského kraje	10 998
I/18	Rožmitál - Bohutín	4 592
I/19	Březnice	4 593
I/19	Březnice - Rožmitál	2 274
I/19	Rožmitál - Věšín	3 893
I/19	Věšín - hranice Středočes. a Plzeňského kraje (Teslíny)	2 034
I/19	Počaply (hranice Středočes. a Jihočes. kraje) - Březnice	1 796
I/46	Čmín - Bohostice	1 403
I/66	Příbram (Brod) - Milín	6 305
I/66	Milín	5 594
II/174	Milín - Tochovice	2 944
II/174	Tochovice - Březnice	2 944
II/174	Březnice - hranice Středočes. a Jihočes. kraje (Hudčice, Koupě)	1 496
II/176	Březnice - Vacíkov	1 153
II/176	Vacíkov - Hvozdčany	423
II/191	Rožmitál - Voltuš	1 418
II/191	Voltuš - Roželov	456
III/11818	Milín - Pečičky	520

Zdroj: www.rsd.cz a dotazníkové šetření v obcích

Největší intenzita provozu ze zmíněných klíčových komunikací je samozřejmě na silnici č. I/4, což odpovídá nadregionálnímu dopravnímu tahu (viz tabulka č. 19). Zároveň je tato komunikace v rámci ČR rozvojovou osou, což se může projevit v určitých oblastech rozvoje velmi pozitivně (rozvoj bydlení, lokalizace firem). Silnice první třídy č. I/18 a I/19 mají pozici regionálních tepen propojujících hlavní střediska území MAS Podbrdsko. Intenzita provozu na těchto tazích je značná. Silnice č. I/66 spojuje Příbram se silnicí č. I/4, na kterou se napojuje u Milína. Vysoká intenzita provozu na této komunikaci nezatěžuje přilehlé obce Lešetice a Milín, protože silnice je situována mimo tyto obce.

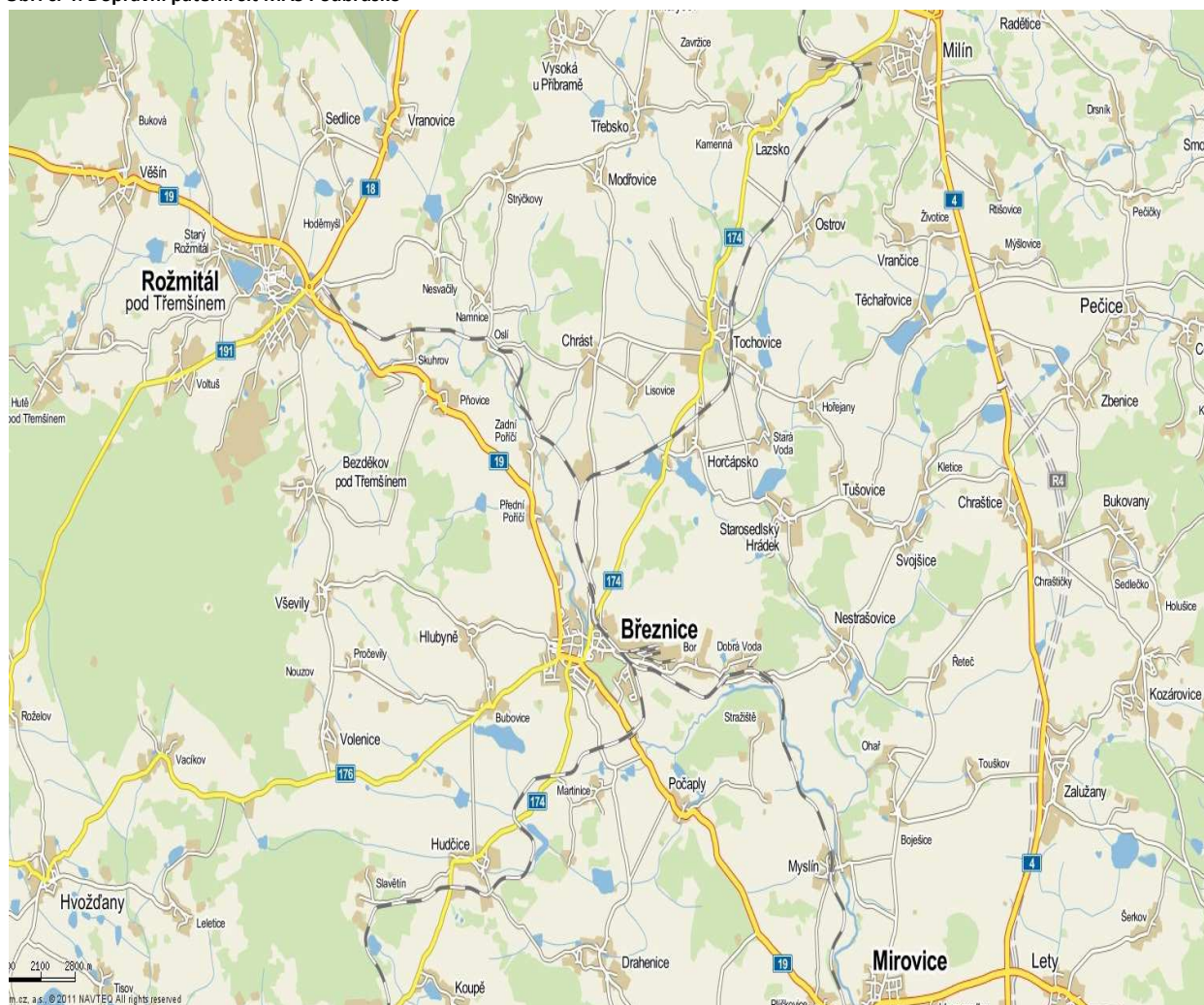
Prostřednictvím silničních dopravních tahů je území MAS Podbrdsko velmi dobře propojené v rámci Středočeského kraje (vazba na Příbram, resp. Prahu). Vzhledem k poloze území v rámci administrativního uspořádání ČR je z rozvojového hlediska problematická dopravní přístupnost území MAS Podbrdsko s lokalitami Plzeňského a Jihočeského kraje.

Velikost intenzity provozu má přímý vliv na kvalitu obytných funkcí obcí, kterými silnice procházejí. Obce tak řeší problematiku zmírnění následků silné hustoty dopravy nebo jejího odklonění formou výstavby

obchvatů. Výstavba obchvatů se týká především obcí ležících na silnici č. I/4, kde jsou již dopravní opatření realizována nebo je jejich realizace plánována. Na silnicích I. tříd, které protínají obce, jsou přeložky a obchvaty finančně nákladné a jejich realizace není aktuální.

V obcích zatížených dopravou je možné tuto problematiku řešit zmírněním působení příčin. Jedná se především o instalaci dopravně bezpečnostních prvků, které snižují nehodovost, hluchost, prašnost a předcházejí škodám na majetku. V současné době jsou v této oblasti velké rezervy.

Obr. č. 4: Dopravní páteřní síť MAS Podbrdsko



Zdroj: mapy.cz

Problémy s průjezdnou dopravou se v řešeném regionu projevují zejména v obcích:

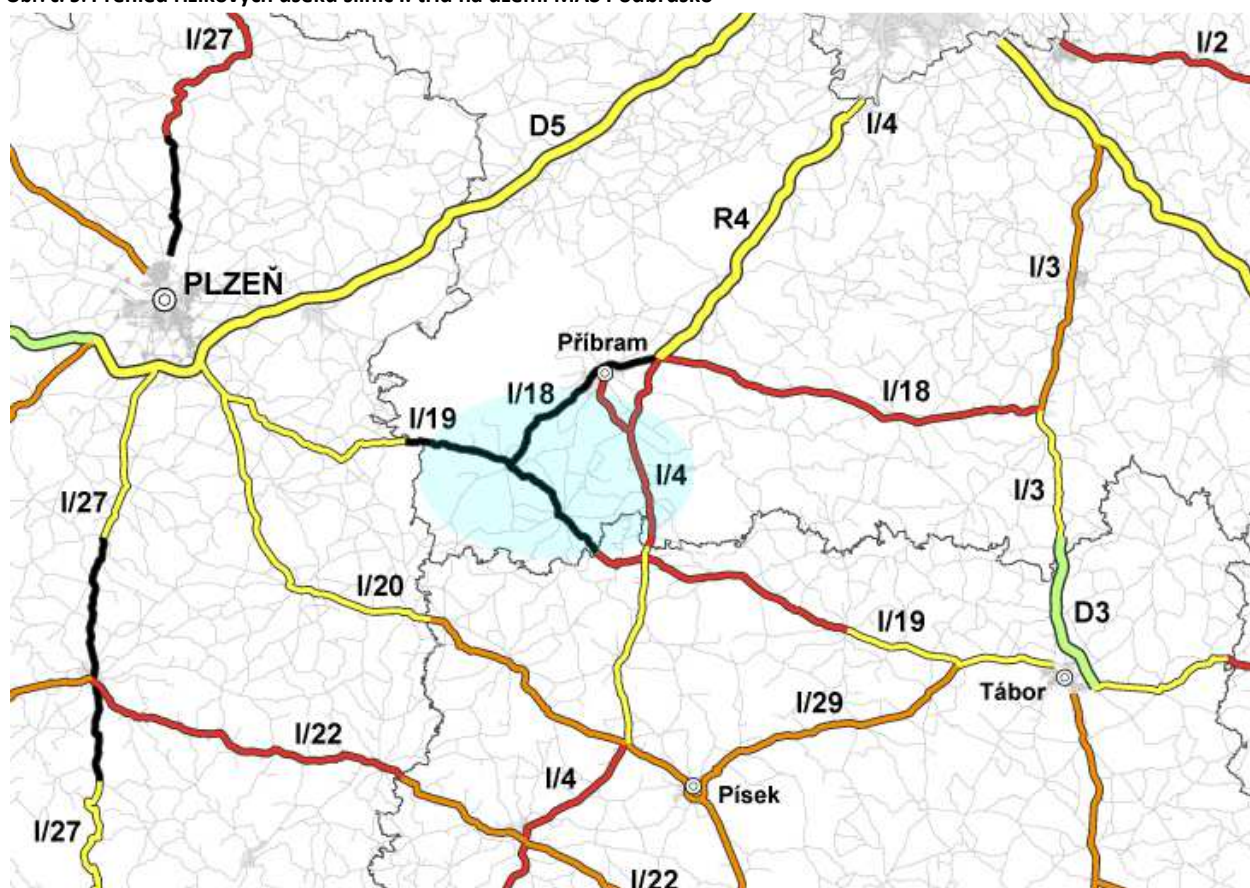
- Březnice (silnice č. I/19, II/174 a II/176)
- Sedlice - část obce Hoděmýš (I/18)
- Hudčice (silnice č. II/174)
- Hvoždany (silnice č. II/176)
- Tochovice - silnice č. II/174 (Březnice – Tochovice - Lazsko - Milín)
- Věšín - silnice č. I/19 (Plzeň - Rožmitál pod Třemšínem - Březnice - Tábor)
- Vranovice - silnice č. I/18 (Rožmitál pod Třemšínem - Příbram)

- Chrást, Modřovice, Třebско, Narysov – silnice č. III/19111 (nejvíce využívané silniční spojení Březnice s Příbramí, zátěž zvyšuje skutečnost, že silnice zajišťuje dopravní obsluhu skládky TKO provozované firmou RUMPOLD-P s.r.o. v Chrástu)

6.4.2 Nebezpečné komunikace

Komunikace první třídy č. I/4, I/18 a I/19 patří z republikového hlediska k významným komunikacím. Jak dokládá obrázek č. 5, jejich úseky na území MAS Podbrdsko patří mezi jejich nejnebezpečnější části a to i v celorepublikovém srovnání.

Obr. č. 5: Přehled rizikových úseků silnic I. tříd na území MAS Podbrdsko



Zdroj: výřez - Riziková mapa ČR, ÚAMK

Legenda: černě označený úsek = vysoké riziko, červeně označený úsek = středně vysoké riziko, žlutě označený úsek = středně nízké riziko

Riziková mapa Ústředního automotoklubu (ÚAMK) znázorňuje kolektivní riziko, tj. hustotu nehod (počet nehod na kilometr). Zobrazuje úseky s nejvyšším/nejnižším počtem nehod. Černě a červeně značené silnice I. třídy, mj. tedy též úseky silnic č. I/4, č. I/18 a I/19 na území MAS Podbrdsko, jsou v mapě hodnoceny jako komunikace se středně vysokým až vysokým rizikem nehod.

6.4.3 Dopravní vybavenost

Následující tabulka č. 20 ukazuje přehled komplexní dopravní vybavenosti v obcích na území MAS Podbrdsko.

Tab. č. 20: Dopravní vybavenost v obcích MAS Podbrdsko

Obec	Místní komunikace (km)	Chodníky (km)	Parkoviště	Cyklostezky, cyklotrasy	Pěší trasy
Bezděkov pod Třemšínem	3	0	0	NE	ANO
Březnice	32	11	2	ANO	ANO
Bukovany	3,5	0	2	NE	NE
Drahenice	8	0,8	0	ANO	NE
Hlubyně	2	0	0	ANO	NE
Horčápsko	2	0	0	NE	NE
Hudčice	9	0,1	0	ANO	NE
Hvoždany	12	1	3	NE	ANO
Chrást	15	0,6	0	ANO, CYKLOTRASA 5km	NE
Chraštica	1,5	0	1	NE	ANO
Koupě	3	0	0	NE	NE
Kozárovice	12	0	1	NE	NE
Lazsko	3	1,5	0	ANO	ANO
Lešetice	4	0	0	NE	NE
Milín	18	9,5	1	NE	NE
Modřovice	3	0	0	NE	NE
Narysov	15	0,5	0	NE	NE
Nestrašovice	4	0	0	ANO, CYKLOTRASA 5km	ANO
Ostrov	1,2	0	0	NE	NE
Počaply	20	0	0	ANO, CYKLOTRASA 10-12km	NE
Radětice	5	0	0	NE	NE
Rožmitál pod Třemšínem	64	19	2	NE	ANO
Sedlice	5	0	0	NE	NE
Starosedlský Hrádek	2,5	0,5	0	ANO, CYKLOTRASA 3,5km	NE
Svojšíce	1	0,3	0	ANO, CYKLOTRASA 3,5km	NE
Těchařovice	20	0	0	NE	NE
Tochovice	5	1	2	NE	ANO
Třebsko	3,5	1	0	ANO	NE
Tušovice	2	0,5	0	ANO	NE
Věšín	12	2	1	NE	ANO
Volenice	4	0	0	NE	ANO
Vrančice	5,5	0	0	NE	NE
Vranovice	2	0	0	NE	NE
Vševily	1	0	0	NE	ANO
Vysoká u Příbramě	4	0	0	NE	NE
Zalužany	12	0	0	NE	NE
Zbenice	3	0	0	NE	NE
MAS PODBRDSKO	322,7	49,3	15	12x ANO, 25 x NE	11x ANO, 26x NE

Zdroj: dotazníkové šetření v obcích, vlastní zpracování

MÍSTNÍ KOMUNIKACE

Obce obecně vykazují nedostatečnou kvalitu místních komunikací. Nejvíce problematické jsou okrajové části obcí, kde povrchy a technický stav komunikací v řadě případů neumožňuje plnit jejich dopravně obslužné funkce. Z podkladů poskytnutých starosty jednotlivých obcí vyplývají následující charakteristiky:

- místní komunikace ve velmi špatném technickém stavu se nachází v 30% obcí
- místní komunikace v dobrém nebo vyhovujícím stavu jsou ve 27% obcí
- místní komunikace v částečně vyhovujícím a částečně nevyhovujícím stavu (plánové opravy a rekonstrukce) jsou v 1/5 obcí

Lze tedy konstatovat, že téměř polovina všech obcí v území MAS Podbrdsko pociťuje zásadní akutní potřebu rozsáhlých zásahů do údržby či rekonstrukce svých místních komunikací.

CHODNÍKY

Na území MAS Podbrdsko je aktuálně celkem 49,3 km chodníků. Vybavenost chodníky v různém rozsahu deklaruje 15 obcí (40%). Jako významný bezpečnostní problém vnímají absenci chodníků, příp. jiných bezpečnostních prvků pro chodce, obce Bukovany, Hvoždany, Chrašnice, Lazsko, Lešetice, Sedlice, Vranovice a Vysoká u Příbramě (21% obcí). Naopak nové chodníky či jejich doplnění nejsou v plánu v případě 43% obcí. Akutní potřeba rekonstrukce a doplnění chodníků je pociťována ve městě Rožmitál pod Třemšínem.

6.4.4 Dopravní obslužnost

Tato subkapitola je zaměřená na specifikaci rozsahu a kvality dopravní obslužnosti území MAS Podbrdsko veřejnou hromadnou dopravou.

Tabulka č. 21 shrnuje přehled dopravní obslužnosti autobusovou a železniční dopravou v obcích na území MAS Podbrdsko.

Tab. č. 21: Přehled dopravní obslužnosti autobusy a vlaky v obcích na území MAS Podbrdsko

Obec	Autobus			Hlavní cíle	Vlak			
	Počet spojů za den				Počet spojů za den			Hlavní cíle
	X	S	N		X	S	N	
Bezděkov pod Třemšínem	13	0	0	Rožmitál, Březnice	0	0	0	
Březnice	52	0	0	Blatná, Mirovice, Příbram	74	23	26	
Bukovany	14	0	0	Mirovice, Příbram	0	0	0	
Drahenice	11	0	1	Praha, Příbram, Strakonice	0	0	0	
Hlubyně	13	0	0	Rožmitál, Březnice	0	0	0	
Horčápsko	2	0	0	Příbram, Březnice	0	0	0	
Hudčice	8	0	0	Blatná, Březnice	21	18	18	
Hvoždany	14	0	0	Rožmitál, Březnice, Příbram	0	0	0	
Chrást	10	0	0	Příbram, Březnice	0	0	0	
Chrašnice	71	10	14	Praha, Příbram, Milín	0	0	0	
Koupě	8	0	0	Březnice, Blatná	0	0	0	
Kozárovice	24	4	4	Praha, Mirovice, Příbram	0	0	0	

Lazsko	15	0	0	Příbram, Březnice	0	0	0
Lešetice	15	0	0	Příbram, Březnice	0	0	0
Milín	14	0	0	Příbram, Březnice	23	16	17
Modřovice	19	0	0	Příbram, Březnice	0	0	0
Narysov	8	0	0	Příbram, Březnice, Rožmitál	0	0	0
Nestrašovice	10	0	0	Příbram, Rožmitál	0	0	0
Ostrov	12	0	0	Příbram, Březnice	23	16	17
Počaply	7	0	0	Březnice, Mirovice	0	0	0
Radětice	22	0	0	Krásná Hora, Petrovice, Příbram	0	0	0
Rožmitál pod Třemšínem	122	12	14	Praha, Příbram, Plzeň	18	10	10
Sedlice	18	0	0	Rožmitál, Příbram	0	0	0
Starosedlský Hrádek	13	0	0	Březnice, Příbram	0	0	0
Svojšíce	11	0	0	Příbram, Rožmitál	0	0	0
Těchařovice	23	0	0	Mirovice, Příbram, Milín	0	0	0
Tochovice	15	0	0	Březnice, Příbram	23	16	17
Třebsko	19	0	0	Březnice, Rožmitál, Příbram	0	0	0
Tušovice	11	0	0	Příbram, Rožmitál	0	0	0
Věšín	36	6	10	Rožmitál, Příbram, Plzeň, Benešov	0	0	0
Volenice	13	0	0	Březnice	0	0	0
Vrančice	23	0	0	Příbram, Mirovice, Milín	0	0	0
Vranovice	61	9	11	Příbram, Rožmitál	0	0	0
Vševily	13	0	0	Rožmitál, Březnice	0	0	0
Vysoká u Příbramě	6	0	0	Příbram	0	0	0
Zalužany	30	4	5	Praha, Písek, Mirovice	0	0	0
Zbenice	13	0	0	Příbram, Mirovice	0	0	0

Zdroj: www.idos.cz a dotazníkové šetření v obcích, (Vysvětlivky: X – pracovní den, S – sobota, N – neděle)

AUTOBUSOVÁ DOPRAVA

Dopravní dostupnost jednotlivých obcí veřejnou autobusovou dopravou odpovídá jejich velikosti a geografické poloze. V pracovní dny je dopravní obslužnost autobusovou dopravou zajištěna v dostatečném rozsahu. Problematickým se jeví nízký počet autobusových spojů ve vybraných lokalitách ve večerních hodinách ve všední dny (Modřovice, Nestrašovice, Vrančice, Vševily, Zalužany) a neexistující dopravní obslužnost o víkendech (autobusovou dopravou není o víkendu pokryto 81% obcí). Autobusové spoje jsou taktéž ve zvýšené míře organizovány územně ve Středočeském kraji. Problematická je tak dostupnost autobusovou dopravou do center jiných krajů (např. Rožmitál pod Třemšínem a Věšín – napojení na Plzeň).

ŽELEZNIČNÍ DOPRAVA

Území MAS Podbrdsko protíná trať „Protivínka“ (trať č. 200 ze Zdic přes Příbram a Písek do Protivína), která byla zprovozněna v roce 1875. V železničním uzlu Březnice na tuto trať navazují dvě trati regionální: trať č. 203 Březnice – Strakonice a trať č. 204 Březnice – Rožmitál pod Třemšínem.

Vlaková doprava obsluhuje v řešeném území MAS Podbrdsko 6 obcí, a to dostatečným počtem spojů jak v pracovní dny, tak o víkendech. V pěti případech (Březnice, Hudčice, Milín, Ostrov a Tochovice) nahrazuje vlakové spojení absenci autobusových spojů o víkendech. Trať č. 204 je v částech obcí Zadní Poříčí, Oslí a Skuhrov jediným druhem veřejné dopravy v pracovní dny i o víkendech.

Za problematickou lze považovat doprovodnou železniční infrastrukturu – umístění vlakových stanic a zastávek mimo reálnou docházkovou vzdálenost od obsluhovaných obcí, zanedbaný stav objektů a mobiliáře stanic a zastávek, v případě obce Lazsko bylo identifikováno bezpečnostní riziko spočívající v ohrožení uživatelů vlakové dopravy automobilovou dopravou (do využívané stanice Milín nelze dojít jinak než po frekventované a v příslušném úseku nepřehledné silnici č. II/174).

6.4.5 Bezmotorová doprava

Tato subkapitola se zabývá podmínkami pro cyklistickou a pěší dopravu v řešeném území, zejména s ohledem na infrastrukturu a bezpečnost v silničním provozu.

Řešeným územím prochází 12 cyklotras (viz tabulka č. 22). Tyto cyklotrasy jsou ve velké většině vedeny po silnicích III. tříd. Značným bezpečnostním problémem je též místní vedení cyklotras po silnicích II. tříd a křížení těchto cyklotras se silnicemi II. tříd či dokonce I. tříd.

Tab. č. 22: Přehled cyklotras v obcích na území MAS Podbrdsko

Číslo	Trasa
302	Památník Vojna Lešetice - Třebsko - Vysoká u Příbramě - Lazsko - Milín - Smolotely a dál
1062	Březnice - Martinice - Drahenice
1063	kolem Hvožďan (Bělčice - Tisov - Březí)
1157	Řeteč - Nestrašovice - Březnice
2273	Láz - Vojenský újezd Brdy - Teslíny
2274	Věšín - Vojenský újezd Brdy - Teslíny
8190	Rožmitál - Buková - Nepomuk - Vojenský újezd Brdy - Vranovice
8212	Třebsko - Tochovice - Tušovice - Svojšice
8213	Třebsko - Strýčkovy - Namnice - Zadní Poříčí - Hlubyně - Bubovice
8214	Bubovice - Hudčice - Drahenice
8215	Dobrá Voda - Počaply - Drahenice
8216	Tušovice - Starosedlský Hrádek - Březnice

Zdroj: www.mapy.cz

V řešeném území je velké množství neudržovaných účelových komunikací využitelných pro pěší či bezpečný cykloprovoz. Potřebu obnovení a údržby pociťují obce Bukovany, Lazsko, Milín, Ostrov, Sedlice, Vrančice, Vranovice, Věšín a Rožmitál pod Třemšínem. Jedná se o komunikace, které bezpečným způsobem spojí např. centrum obce s železniční zastávkou (Vrančice) nebo centrální obec s jejími částmi. Důležité je též bezpečné propojení mezi obcemi.

6.4.6 SWOT analýza - doprava

S: SILNÁ

- Územím MAS Podbrdsko prochází tři významné silnice I. třídy (č. I/4, I/18 a I/19).
- Dobrá dopravní dostupnost center MAS Podbrdsko na rychlostní komunikaci R 4, respektive na spádová centra vyšších úrovní.

- Hustá síť silniční a železniční infrastruktury.
- Dostatečná dopravní obslužnost veřejnou hromadnou dopravou v pracovní dny.

W: SLABÁ

- Špatný stav místních komunikací přibližně v polovině obcí na území MAS Podbrdsko.
- Nedostatečná údržba místních komunikací.
- Nedostatečná dopravní obslužnost v periferních obcích, především mimo pracovní dny.
- Vedení hlavních dopravních tahů centry obcí a měst.
- Chybějící dopravně bezpečnostní prvky zajišťující bezpečnost účastníků silničního provozu zejména na silnicích I. – III. tříd.
- Zanedbané polní, lesní cesty a další účelové komunikace snižují propustnost krajiny a vzájemnou provázanost sídel pro nemotorizované osoby.

O: PŘÍLEŽITOSTI

- Realizace dopravně bezpečnostních opatření na místních komunikacích.
- Rozvoj místních informačních systémů (doprava a cestovní ruch).
- Rozvoj substitučních služeb v oblasti dopravní obslužnosti (spolupráce obcí).
- Řešení silné hustoty provozu v obcích obchvatem.
- Rozšíření cyklotras, cyklostek a pěších tras v rámci oblasti cestovního ruchu a pohybu obyvatel.

T: HROZBY

- Špatný stav místních komunikací snižuje kvalitu obytné funkce obcí.
- Nedostatečná dopravní obslužnost má negativní vliv na stabilizaci obyvatelstva.
- Zhoršování kvality života v obcích z důvodu silné hustoty provozu - bezpečnost chodců, prašnost, výtlučky.
- Roztříštěná vlastnická a uživatelská struktura pozemků v oblasti rozvoje bezmotorové dopravy.

6.5 Vybavenost obcí a služby

Kapitola se zabývá vybaveností obcí službami, a to z hlediska dostupnosti služeb a jejich základního rozsahu. Hodnocení této problematiky vychází z informací získaných od starostů obcí na území MAS Podbrdsko.

6.5.1 Struktura služeb

Struktura služeb v tabulce č. 23 reprezentuje základní rozsah služeb. Služby je možné v jejich potřebnosti a významnosti sledovat a hodnotit dle frekvence jejich využívání – denní, týdenní a občasné.

Tab. č. 23: Vybavení obcí základními službami v obcích na území MAS Podbrdsko

Obec	OBCHOD (potraviný)	Pojízdná PRODEJNA	POŠTA	POLICIE	AUTOSERVIS	KADEŘNICTVÍ	MATEŘSKÉ CENTRUM	DŮM DĚDÍ A MLÁDEŽE	KNIHOVNA
Bezděkov pod Třemšínem	1	0	0	0	0	0	0	0	1
Březnice	7	0	1	1	7	4	1	0	1
Bukovany	0	0	0	0	0	0	0	0	0
Drahenice	1	1	1	0	1	0	0	0	1
Hlubyně	0	0	0	0	0	0	0	0	0
Horčápsko	n	n	n	n	n	n	n	n	n
Hudčice	1	0	0	0	0	0	0	0	1
Hvozdňany	2	1	1	0	2	2	0	0	1
Chrást	0	1	0	0	0	0	0	0	1
Chraštice	1	0	1	0	1	1	0	0	1
Koupě	0	1	0	0	1	0	0	0	1
Kozárovice	2	0	0	0	0	0	0	0	1
Lazsko	0	2	0	0	0	0	0	0	0
Lešetice	0	0	0	0	0	0	0	0	1
Milín	3	0	1	1	2	3	1	1	1
Modřovice	0	1	0	0	1	2	0	0	0
Narysov	1	0	0	0	1	0	0	0	0
Nestrašovice	0	1	0	0	0	0	0	0	0
Ostrov	1	0	0	0	0	0	0	0	1
Počaply	0	1	0	0	0	0	0	0	0
Radětice	1	0	0	0	0	0	0	0	1
Rožmitál pod Třemšínem	6	1	1	1	7	7	1	0	1
Sedlice	0	0	0	0	0	0	0	0	0
Starosedlský Hrádek	1	0	1	0	1	0	0	0	1
Svojšice	0	1	0	0	1	0	0	0	0
Těchařovice	0	1	0	0	0	0	0	0	1
Tochovice	1	0	1	0	1	1	0	0	1
Třebesko	1	0	1	0	1	0	0	0	0
Tušovice	0	1	0	0	0	0	0	0	0
Věšín	1	1	1	0	3	1	0	0	2
Volenice	2	0	0	0	0	0	0	0	1
Vrančice	0	1	0	0	0	0	0	0	1
Vranovice	0	1	0	0	1	0	0	0	1
Vševily	0	0	0	0	1	0	0	1	1
Vysoká u Příbramě	1	0	0	0	0	0	0	0	0
Zalužany	1	0	1	0	3	3	0	0	1
Zbenice	0	1	0	0	0	0	0	0	1
MAS Podbrdsko	35	17	11	3	35	24	3	2	25

Zdroj: dotazníkové šetření v obcích, n - neuvedeno

Mezi služby s denním charakterem využívání obyvateli patří vybavenost obcí obchodem s potravinami. Tuto službu mohou obyvatelé využívat v polovině obcí (51%). V některých obcích je k dispozici pojízdná prodejna, která buď doplňuje obchod s potravinami, nebo ho plně nahrazuje. Pojízdná prodejna je v dispozici v 40% obcí. Podíl obcí, které mají buď obchod, nebo pojízdnou prodejnu činí 84%. Obchod s potravinami či možnost využívat služeb pojízdné prodejny nemá 5 obcí na území MAS Podbrdsko

(Bukovany, Hlubyně, Lešetice, Sedlice, Vševely). Absence těchto služeb bezpochyby snižuje kvalitu života v obcích a má přímý vliv na soběstačnost obyvatel v kontextu vyjíždky a mobility obecně.

Důležitým poskytovatelem služeb na venkově je Česká pošta, která zajišťuje nejen listovní a balíkovou službu, ale především platební a finanční služby. Na území MAS Podbrdsko mohou tyto služby využívat obyvatelé 30% obcí.

Celkově lze konstatovat, že občasně služby typu autoservis, kadeřnictví, mateřské centrum apod. jsou koncentrovány ve spádových střediscích území MAS Podbrdsko. Jedná se o obslužná centra území - Rožmitál pod Třemšínem, Milín a Březnici.

Další skupinu služeb a vybavenosti naplňují stravovací služby resp. stravovací zařízení (viz tabulka č. 24). Tyto služby plní nezastupitelnou roli nejen v primárním účelu jejich poskytování, ale slouží obyvatelům obcí jako místa setkávání, pořádání společenských aktivit, relaxace. V některých obcích je možné tato zařízení označit za místa veřejného života v obcích, které mají nezastupitelnou úlohu. Nezanedbatelný je vliv existence stravovacích zařízení na rozvoj turistického ruchu – regiony s nedostatečnou vybaveností obvykle nepatří mezi turisty nejvyhledávanější.

Tab. č. 24: Počty stravovacích zařízení v obcích na území MAS Podbrdsko

Obec	Rychlé občerstvení	Restaurace bez kuchyně	Restaurace s kuchyní	Restaurace s ubytováním	Cukrárna	Čajovna	Kavárna
Bezděkov pod Třemšínem	0	0	0	0	0	0	0
Březnice	1	0	6	3	3	0	0
Bukovany	0	1	0	0	0	0	0
Drahenice	0	1	0	0	0	0	0
Hlubyně	0	1	0	0	0	0	0
Horčápsko	0	0	0	0	0	0	0
Hudčice	0	1	1	0	0	0	0
Hvožďany	0	1	1	0	0	0	0
Chrást	0	1	0	0	0	0	0
Chraštica	0	1	1	1	0	0	0
Koupě	0	1	0	0	0	0	0
Kozárovice	1	1	1	0	0	0	0
Lazsko	0	2	0	0	0	0	0
Lešetice	0	0	0	0	0	0	0
Milín	1	2	3	1	1	0	1
Modřovice	0	0	0	0	0	0	0
Narysov	0	1	0	0	0	0	0
Nestrašovice	0	1	0	0	0	0	0
Ostrov	0	1	0	0	0	0	0
Počaply	0	0	0	0	0	0	0
Radětice	0	1	0	0	0	0	0
Rožmitál pod Třemšínem	0	7	6	1	1	0	0
Sedlice	0	0	1	0	0	0	0
Starosedlský Hrádek	0	0	1	0	0	0	0
Svojšice	0	0	0	0	0	0	0
Těchařovice	0	0	0	0	0	0	0
Tochovice	0	0	1	0	0	0	0

Třebosko	0	1	0	0	0	0	0
Tušovice	0	0	0	0	0	0	0
Věšín	0	1	2	1	0	0	0
Volenice	0	1	0	0	0	0	0
Vrančice	0	0	0	0	0	0	0
Vranovice	0	0	1	0	0	0	0
Vševily	0	0	0	0	0	0	0
Vysoká u Příbramě	0	1	0	0	0	0	0
Zalužany	0	0	1	0	0	0	0
Zbenice	0	0	0	0	0	0	0
MAS Podbrdsko	3	28	26	7	5	0	1

Zdroj: dotazníkové šetření v obcích

Ze všech obcí MAS Podbrdsko disponuje stravovacími zařízeními (službami) 70% obcí. Následující obce nejsou vybaveny žádným typem stravovacích zařízení: Bezděkov pod Třemšínem, Horčápsko, Lešetice, Modřovice, Počaply, Svojsice, Těchařovice, Tušovice, Vrančice, Vševily, Zbenice.

6.5.2 SWOT analýza - vybavenost obcí a služby

S: SILNÁ

- Většina obcí je vybavena základními službami denního charakteru spotřeby.

W: SLABÁ

- Nízká nabídka doplňkových služeb v pohostinství.

O: PŘÍLEŽITOSTI

- Spolupráce obcí při podpoře provozu pojízdnych prodejen.

T: HROZBY

- Rušení místních poboček České pošty.

6.6 Bydlení

V této kapitole je pozornost zaměřena na rozvoj bydlení tj. především na rozvoj obytných funkcí obcí na území MAS Podbrdsko. Rozvoj je hodnocen bazickým indexem – dokončené byty na 100 obyvatel. Rozhodná doba pro hodnocení je období 2001 až 2012.

6.6.1 Rozvoj bydlení

Rozvoj bydlení úzce souvisí s lokalizací obcí, což má za následek růst poptávky po bydlení v daných lokalitách. Přímou souvislost rozvoje bydlení lze konstatovat u stavu migrace na území MAS Podbrdsko. Tato situace je již popsána v kapitole 6.2 - Obyvatelstvo.

Z velikosti indexu v tabulce č. 25 je patrné, že MAS Podbrdsko ve srovnání se Středočeským krajem dosahuje polovičních hodnot. Ačkoli je území MAS Podbrdsko součástí Středočeského kraje, nevykazuje

podobné hodnoty, a to z důvodu periferní polohy vůči Praze, což následně ovlivňuje funkční vztahy, migrační a urbanizační resp. suburbanizační procesy.

Tab. č. 25: Rozvoj bydlení

Obec	Počet obyvatel celkem k 31.12.12	Dokončené byty celkem 2001-12 (vč. nástaveb a příst., domů pro seniory aj.)	Dokončené byty v rodinných domech 2001-12	Dokončené byty v bytových domech 2001-12	Index - dokončené byty na 100 obyvatel
Bezděkov pod Třemšínem	146	9	5	0	6
Březnice	3 564	49	33	0	1
Bukovany	88	3	1	0	3
Drahenice	171	2	0	0	1
Hlubyně	146	2	1	0	1
Horčápsko	88	3	1	0	3
Hudčice	253	6	3	0	2
Hvožďany	813	45	11	4	6
Chrást	202	1	1	0	0
Chrašnice	257	6	3	0	2
Koupě	137	2	0	0	1
Kozárovice	397	23	7	0	6
Lazsko	186	16	13	0	9
Lešetice	148	16	15	0	11
Milín	2 180	73	40	0	3
Modřovice	75	2	2	0	3
Narysov	247	6	6	0	2
Nestrašovice	69	1	1	0	1
Ostrov	103	4	3	0	4
Počaply	105	0	0	0	0
Radětice	162	9	8	0	6
Rožmitál pod Třemšínem	4 482	212	89	55	5
Sedlice	243	13	12	0	5
Starosedlský Hrádek	132	1	1	0	1
Svojšíce	110	3	2	0	3
Těchařovice	47	1	0	0	2
Tochovice	686	23	23	0	3
Třebsko	230	6	3	0	3
Tušovice	96	4	3	0	4
Věšín	670	29	20	0	4
Volenice	398	8	5	0	2
Vrančice	152	4	2	0	3
Vranovice	309	12	9	0	4
Vševily	121	4	4	0	3
Vysoká u Příbramě	342	13	13	0	4
Zalužany	338	6	5	0	2
Zbenice	125	1	1	0	1
MAS Podbrdsko	18 018	618	346	59	3
Středočeský kraj	1 291 816	73 457	47 185	14 922	6
Česká republika	10 516 125	387 538	184 120	121 271	4

Zdroj: SLDB 2011, Město Rožmitál pod Třemšínem

Hodnocení obcí na území MAS Podbrdsko vzhledem k rozvoji bydlení:

- Vysoce nadprůměrných hodnot dosahují obce (16%) – Bezděkov pod Třemšínem, Hvoždany, Kozárovice, Lazsko, Lešetice, Radětice.
- Nadprůměrných hodnot dosahují obce (19%) - Ostrov, Rožmitál pod Třemšínem, Sedlice, Tušovice, Věšín, Vranovice, Vysoká u Příbramě.
- Naopak velmi nízkých hodnot indexu v intervalu <0,1> dosahuje 25% obcí. Nejnižších hodnot (kladná 0) dosahují Chrást, Počaply.

6.6.2 SWOT analýza - bydlení

S: SILNÁ

- Ve většině obcí MAS Podbrdsko dochází k rozvoji bydlení.

W: SLABÁ

- Největší rozvoj bydlení je lokalizován do obcí s minimální vybaveností službami.

O: PŘÍLEŽITOSTI - nejsou detekovány

T: HROZBY - nejsou detekovány

6.7 Životní prostředí

Kapitola Životní prostředí identifikuje oblasti a přírodní prvky důležité z hlediska ochrany přírody. Do této kategorie spadá též otázka péče o krajinu a veřejnou zeleň. Kapitola dále analyzuje základní složky životního prostředí, tj. ovzduší, vodu, půdu a zabývá se odpadovým hospodářstvím a energetikou.

6.7.1 Ochrana přírody a krajina na území MAS Podbrdsko

Na území MAS Podbrdsko se nacházejí chráněná území třech kategorií: Přírodní park (1x), Přírodní rezervace (3x) a Přírodní památka (6x). Podrobněji jsou specifikována chráněná území specifikována v následující tabulce č. 26.

Tab. č. 26: Chráněná území v obcích na území MAS Podbrdsko

Obec	Přírodní park			Přírodní rezervace			Přírodní památka		
	Název	Rozloha (ha)	Rok vyhlášení	Název	Rozloha (ha)	Rok vyhlášení	Název	Rozloha (ha)	Rok vyhlášení
Bezděkov pod Třemšínem							Bezděkovský lom	2,0459	2014
Hvoždany	Třemšín	168	2009	Chynínské Buky	13,923	1990	Hřebenec	9,76	1964
							Rybník Vočert a Lazy	22,99	2012
Koupě							Dražská Koupě - lokalita kuňky ohnivé	8,4	2012

Rožmitál pod Třemšínem	Třemšín	168	2009	Getsemanka I. a II.	27,76	1987	Lokalita čolka velkého	54,43	2013
							Hřebenec	9,76	1964
							Třemešný vrch	2,07	1987
Sedlice	Třemšín	168	2009						
Věšín	Třemšín	168	2009	Getsemanka I. a II.	27,76	1987			
				Na skalách	23,31	1987			
Volenice	Třemšín	168	2009						

Zdroj: www.mapy.cz, <http://drusop.nature.cz>, dotazníkové šetření v obcích

Celková rozloha ploch s vyhlášenou územní ochranou nedosahuje v rámci rozlohy MAS Podbrdsko ani jednoprocenního podílu.

Evropsky významná lokalita (EVL) je jedním typem chráněných území v rámci soustavy NATURA 2000. Na území MAS Podbrdsko se nachází EVL uvedené v tabulce č. 27.

Tab. č. 27: Evropsky významné lokality na území MAS Podbrdsko

Obec	Název lokality	Rozloha (ha)	Předmět ochrany	Rok vyhlášení
Bezděkov pod Třemšínem	Bezděkovský lom	1,1	Lokalita čolka velkého	2008
Hvožďany	Březinský rybník	4,1	Oligotrofní až mezotrofní stojaté vody nížinného až subalpínského stupně kontinentální a alpínské oblasti a horských poloh a jiných oblastí, s vegetací tříd Littorelletea uniflorae nebo Isoëto-Nanojuncetea, lokalita puchýřky útlé	2008
Březnice, Počaply	Březnice - Oblouček	17,1	Lokalita kuňky ohnivé	2008
Koupě	Dražská Koupě	8,4	Lokalita kuňky ohnivé	2008
Hvožďany	Hvožďanské Háje	3,1	Lokalita puchýřky útlé	2008
Věšín, Rožmitál pod Třemšínem	Niva Kotelského potoka	186,8	Smíšené jasanovo-olšové lužní lesy temperátní a boreální Evropy; bezkolencové louky na vápnitých, rašelinných nebo hlinito-jílovitých půdách; vlhkomilná vysokobylinná lemová společenstva nížin a horského až alpínského stupně; extenzivní sečené louky nížin až podhůří; lokalita mihule potoční	2009
Rožmitál pod Třemšínem, Bezděkov pod Třemšínem	Rožmitál pod Třemšínem	56,9	Lokalita čolka velkého	2008
Hvožďany - Pozdyně	Rybník Vočert a Lazy	22,9	Lokalita kuňky ohnivé	2008
Věšín – Teslíny	Teslíny	41,5	Druhově bohaté smilkové louky na silikátových podložích v horských oblastech (a v kontinentální Evropě v podhorských oblastech); bezkolencové louky na vápnitých, rašelinných nebo hlinito-jílovitých půdách; vlhkomilná vysokobylinná společenstva nížin a horského až alpínského stupně; extenzivní sečené louky nížin až podhůří	2009
Hvožďany, Rožmitál pod Třemšínem	Třemšín a Hřebence	168,0	Lesy svazu Tilio-Acerion na svazích, sutích a v roklích; chasmoxytická vegetace silikátových skalnatých svahů; bučiny asociace Luzulo-Fagetum	2009
Hvožďany	Velký Raputovský rybník	10,5	Lokalita kuňky ohnivé a čolka velkého	2008
Hvožďany, Rožmitál pod Třemšínem	Závišinský potok	3,6	Lokalita vranky obecné	2008

Zdroj: drusop.nature.cz

Zvláštní ochranu v oblasti životního prostředí požívají též památné stromy, kterých je v řešeném území celkem 27. Tyto dominanty výrazně přispívají ke stabilizaci přírodních prvků v krajině a jsou významné také z hlediska návštěvnosti území. Přehled památných stromů na území MAS Podbrdsko je uveden v tabulce č. 28.

Tab. č. 28: Památné stromy v obcích na území MAS Podbrdsko

Obec	Název	Typ	Rok vyhlášení	Poznámka
Březnice	Jilm horský	jednotlivý strom	1981	Ul. Obránců míru
	Jilm horský	jednotlivý strom	1981	V ulici Obránců míru cca 30 m od křižovatky
	Lípa malolistá	jednotlivý strom	1981	U čp. 308
	Lípa malolistá	jednotlivý strom	1981	V zahradě u čp. 9
	Lípa velkolistá	jednotlivý strom	1981	Dvůr domu čp. 282 Nový mlýn
Březnice	Topoly bílé	skupina stromů	1981	3x - při silnici do Počapel, na konci obce za křížkem
	Lípa malolistá	jednotlivý strom	1981	Mezi mlýnem a zdravotním střediskem
Březnice-Bor	Stromořadí topolů bílých	stromořadí	1981	25 topolů na hrázi rybníka Žofín
	Alej lip malolistých	stromořadí	1981	72 lip podél rekreačních chat u rybníka Hluboký
Březnice-Martínice	Hrušeň obecná	jednotlivý strom	1981	U objektu zemědělské farmy směrem do polí
Březnice-Přední Poříčí	Topol černý	jednotlivý strom	1981	Xaverov, samota č.p. 20
Horčápsko	Horčápská hrušeň	jednotlivý strom	2012	V zahradě u čp. 28
Hvoždany	Hvoždanská lípa	jednotlivý strom	1981	Před vchodem do kostela
Koupě	Lípa v Koupi	jednotlivý strom	1981	V zahradě u čp. 34
Milín-Kamenná	U lip	skupina stromů	1981	5x lípa srdčitá, podél cesty z Kamenné k návrší se sochou sv. Víta
	Skupina 5 lip malolistých	skupina stromů	1981	4x lípa srdčitá, za vsí u sochy sv. Víta
Milín-Slivice	Lipová alej ve Slivici	stromořadí	2005	48 lip podél křížové cesty obklopující osadu Slivice. Sázeli je Jezuité při příchodu na Slivici roku 1646. Soupis památných stromů z roku 1941 udává, že vyhlášeny byly rozhodnutím vlastníka, Duchovní správy na Slivici. Z původních 65 jedinců dodnes stojí 48.
Rožmitál pod Třemšínem	Jilm drsný	jednotlivý strom	1981	Odumření v r. 1977 - ponecháno torzo
	Lípa Johanky z Rožmitálu	jednotlivý strom	2011	Vlevo na začátku Aleje Johanky z Rožmitálu ve směru na Starý Rožmitál
	Lipová alej za zámekem	stromořadí	1981	34 lip u rybníka za zámekem
	Skupina 2. lip malolistých	skupina stromů	1981	Skupina dvou lip malolistých před vstupem do zámku
	Javor klen	jednotlivý strom	1981	U silnice proti areálu srojíren RAVAK
Rožmitál pod Třemšínem-Voltuš	Buk - brána	jednotlivý strom	1981	Buk vznikl pravděpodobně srůstem dvou stromů, které se do sebe zaklesly; v Přírodním parku Třemšín a v celých Brdech rarita
Rožmitál pod Třemšínem-Nesvačily	Dub letní	jednotlivý strom	1981	Zahrada statku za kapličkou
Třebско	Jírovec maďal	jednotlivý strom	1981	Na návsi u kříže
Věšín	Buk lesní	jednotlivý strom	1981	Po levé straně silnice od Věšína u lesa
Vrančice-Mýšlovice	Hrušeň obecná	jednotlivý strom	1981	V polích u odbočky z Chraštic na Solenice
Vranovice	Stromořadí lip malolistých	stromořadí	1981	11 lip na hrázi Podveského rybníka

Zdroj: <http://drusop.nature.cz>, www.mapy.cz, vlastní znalost území

Významnými krajinnými prvky jsou účelové komunikace, které zajišťují prostupnost krajiny mimo standardní dopravní spojnice. Jedná se o polní, lesní a úvozové cesty, zpevněné účelové komunikace, které slouží či sloužily pro přesun zemědělské či lesnické techniky. Tyto cesty jsou většinou neudržované a neprůchodné. Jejich údržba by výrazně přispěla k rozvoji bezpečné bezmotorové dopravy a výrazně by prospěla krajinnému rozvoji v území.

Obnova a údržba cest, resp. zvýšení prostupnosti krajiny je jedním z cílů Pozemkových úprav. Pozemkové úpravy jsou jedním z klíčových faktorů pro rozvoj venkova. Prostřednictvím tohoto opatření je řešena problematika vlastnických vztahů pozemkové držby, nedostatečná zemědělská infrastruktura či absence prvků ekologické stability krajiny. Nedílnou součástí návrhu Pozemkových úprav je i plán společných zařízení. Ten tvoří cestní síť a systém ekologických protierozních, hydrologických a krajinných opatření. Řešení pozemkových úprav na území MAS Podbrdsko shrnuje následující tabulka č. 29.

Tab. č. 29: Pozemkové úpravy na území MAS Podbrdsko

Obec	Pozemkové úpravy	
	Zahájené	Ukončené
Březnice - Martinice	x	
Drahenice		x
Horčápsko		x
Hvožďany - Roželov		x
Chrást		x
Chrašnice		x
Lazsko		x
Milín - Kamenná		x
Nestrašovice		x
Počaply	x	
Rožmitál pod Třemšínem - Nesvačily		x
Rožmitál pod Třemšínem - Strýčkovy		x
Starosedlský Hrádek	x	
Tochovice		x
Třebско		x
Vranovice	x	

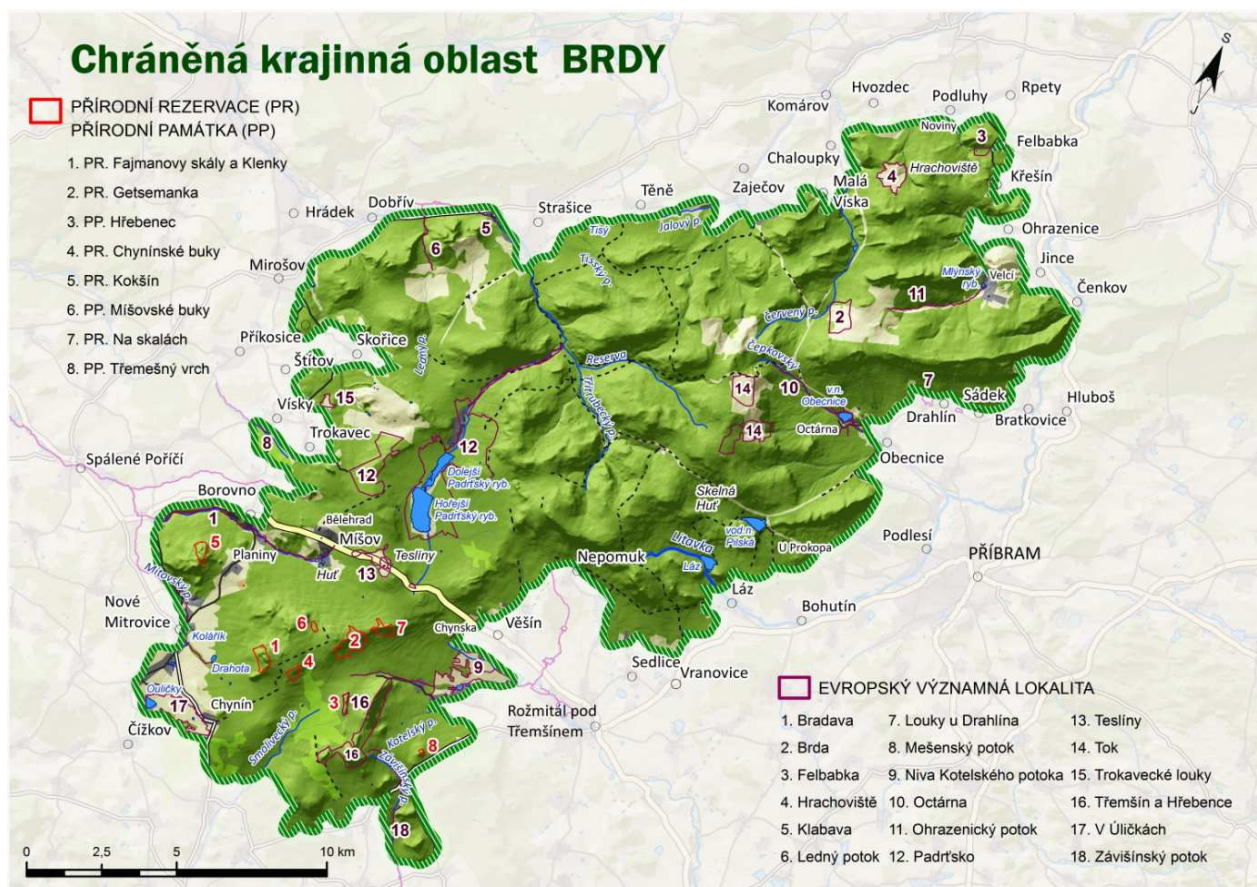
Zdroj: vlastní zpracování dle mapy MZe - Pozemkové úpravy

Významným krajinným prvkem zejména v intravilánech obcí je veřejná zeleň. Zanedbanost veřejné zeleně je jako problém vnímán v Drahenicích (dendrologická údržba v památkové zóně), v Milíně (dostatek zeleně, avšak neudržované) a v Rožmitále pod Třemšínem (nutná obnova a rekonstrukce parků). Problematická je též údržba vodních ploch a toků v intravilánech obcí.

6.7.2 CHKO Brdy

Chráněná krajinná oblast Brdy se rozkládá na území Středočeského a Plzeňského kraje. CHKO Brdy vznikla 1. 1. 2016 na základě Nařízení vlády č. 292/2015 Sb. ze dne 12. 10. 2015. CHKO Brdy byla zřízena na území zrušeného Vojenského újezdu Brdy a několika stávajících brdských přírodních parků a rozkládá se na 345 km². Předmětem ochrany má být přírodní bohatství s cennými lesními porosty, loukami, mokřady, vřesovišti a desítkami potoků. Území chráněné krajinné oblasti se člení do 4 zón odstupňované ochrany přírody. Na území CHKO Brdy se nachází 5 přírodních rezervací, 3 přírodní památky a 18 evropsky významných lokalit.

Obr. č. 6: Mapa CHKO Brdy



Autor: Mgr. Libor Bravený, zdroj AOPK ČR

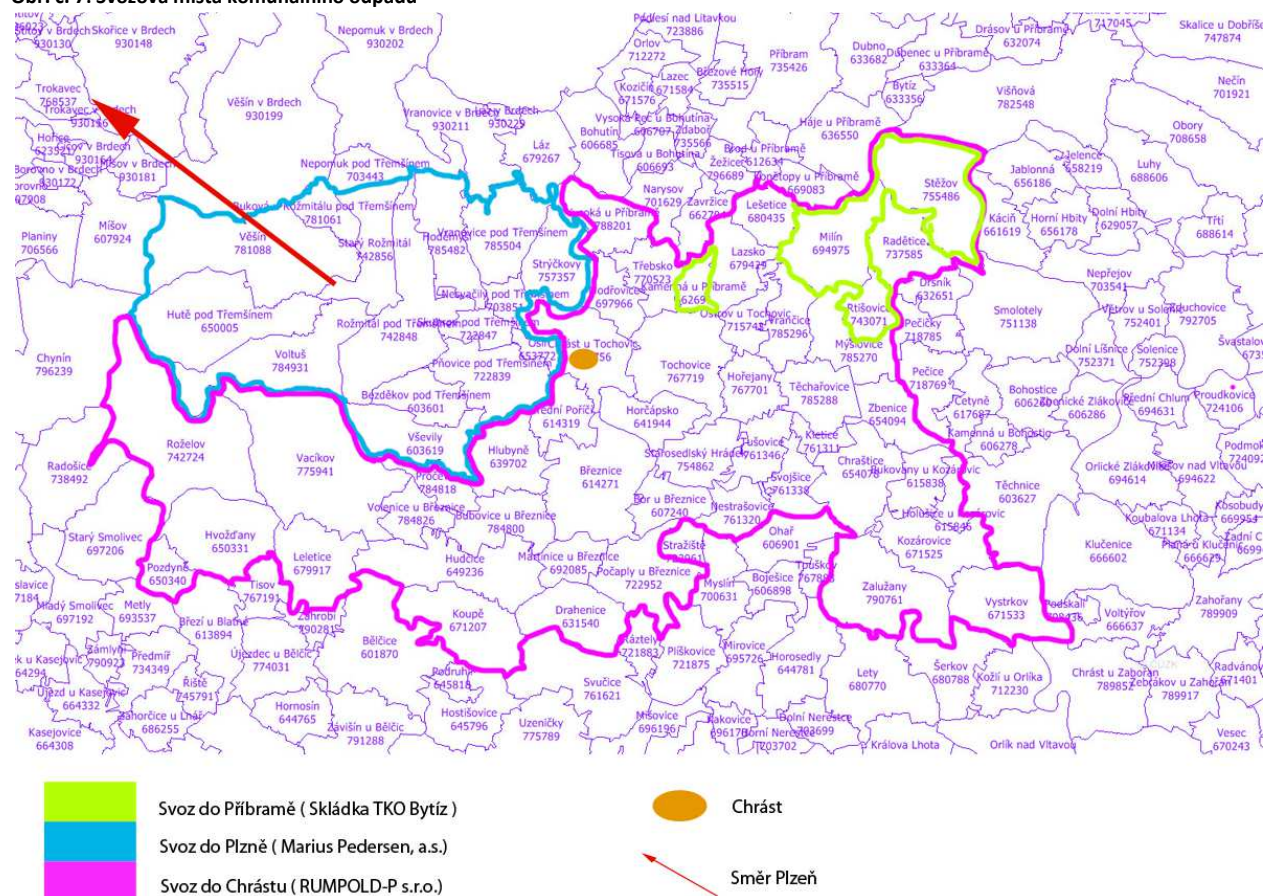
6.7.3 Odpadové hospodářství

Pro obce na území MAS Podbrdsko se nachází 3 sběrné dvory (Lazsko, Rožmitál pod Třemšínem a Březnice) a 1 skládka odpadů (Chrást – provozovatelem je firma RUMPOLD-P, s.r.o.). Kompostárna na zpracování bioodpadů se na území MAS Podbrdsko aktuálně nevyskytuje, nové kompostárny se připravují ve městech Březnice a Rožmitál pod Třemšínem – v obou případech bude provoz zahájen v roce 2015.

Nejvýznamnější skládkou pro obce na území MAS Podbrdsko je skládka Chrást. Na území MAS Podbrdsko se nenachází žádná spalovna odpadů. Sběr a ekologickou likvidaci autovraků zajišťují provozovatelé v Rožmitále pod Třemšínem a v Lazsku. Rozvinutý je rovněž sběr tříděného odpadu. Papír, sklo, plasty a kompozitní obaly se třídí ve všech obcích. Obce bez sběrného dvora zajišťují sběr nebezpečných odpadů pravidelným mobilním svozem 2x ročně.

Jak je zřejmé z obrázku č. 6, obce ležící v severozápadní části území MAS Podbrdsko svážejí komunální odpad svozovou firmou Marius Pedersen a.s. do Plzně. Většina obcí využívá služeb firmy RUMPOLD-P, s.r.o., která odpad sváží na skládku v Chrástu. Pouze obec Milín sváží odpad prostřednictvím společnosti SVZ Centrum, s.r.o. na skládku v lokalitě Bytíz (část obce Příbram), která bezprostředně sousedí s hranicí MAS Podbrdsko. Na této skládce je též provozována kompostárna, na kterou obec Milín sváží bioodpad.

Obr. č. 7: Svozová místa komunálního odpadu



Zdroj: Zpracováno v GIS

6.7.4 Staré ekologické zátěže

Dle databáze Ministerstva životního prostředí je na území MAS Podbrdsko evidováno celkem 17 lokalit starých ekologických zátěží. Konkrétní specifikaci uvádí tabulka č. 30.

Tab. č. 30: Kontaminované lokality na území v obcích MAS Podbrdsko

Název lokality	Území obce	Charakteristika kontaminované lokality	Původce znečištění	Plánovaný způsob využití	Kontaminace
Areál nakládky uranových rud a kameniva Lazsko	Lazsko	Areál nakládky uranových rud a kameniva Milín je situován západně od obce Milín a dopravně navazuje na areál železniční stanice Milín na trati Zdice-Protivín. Areál byl využíván v období od 70. let 20. století do roku 1995 k nakládce uranových rud směřovaných do úpravní uranových rud (obsah U cca 0,25%) Mydlovary a zčásti k nakládce kameniva (algonické břidlice, jílovce, prachovce) pro rekultivační účely Hnědouhelných dolů Sokolov. Po roce 1995 byl areál omezeně používán k nakládce skleněné drtě. V současné době není využíván.	hornictví	jiná krajinná zeleň	Kovy velmi nebezpečné, NEL, PAU, Radioaktivita
Cihelna - Březnice	Březnice	Skádky leží na severním okraji města Březnice vpravo od silnice Březnice - Přední Poříčí za čerpací stanicí PHM.	jiné	neznámo	nezjištěna

ČEZ, a.s. Distribuce rozdvodna Zbenice	Zbenice	Elektrická rozvodna se nachází asi 4 km J od obce Milín, asi 300 m od rychlostní komunikace R4 Praha - Strakonice. Je situována mimo obytnou zástavbu, je obklopena zemědělskými pozemky (orná půda).	výroba a distribuce elektrické energie	neznámo	nezjištěna
J+H Březnice	Březnice	Areál průmyslového podniku (dříve DINA, KOVO), ohrožení prameniště "Obora". Areál bývalého podniku KOVO se nachází při severní straně ulice Borská, Březnice.	strojírenství	průmysl, komerční zástavba	CIU, Kovy velmi nebezpečné
Kovošrot a.s. Milín	Milín	Průmyslový areál, svažitý od severu k jihu; Lokalita se nachází za západním okrajem Milína ve vzdálenosti cca 1,5 km od středu obce a cca 0,20 km severovýchodně od železničního nádraží, při silnici č. 147 Milín - Březnice. Podél západního okraje za oplocením pozemku protéká od severu k jihu bezejmenná vodoteč. Provoz zaujímá plochu 12 213 m ² . Ve skladu Kovošrotu se skladuje a předupravuje kovový odpad. Areál byl vybudován v roce 1960 na zelené louce a ze 2/3 je plocha areálu zpevněna asfaltoživičným povrchem značně rozpukaným. Na lokalitě provedena sanace v období od 07/00 do 04/01 odtěžením kontaminovaných zemin.	sběrné suroviny, autovrakoviště	průmysl, komerční zástavba	Kovy velmi nebezpečné, CIU, NEL; do povrchových vod kontaminace nezjištěna
Milín - Na vechtru	Vrančice	Lokalita č. 22-21/33 Skládky leží cca 1 km západně od obce Milín na k.ú. Vrančice, Milín a Ostrov vlevo cca 150 m od silnice z Milína na Lazsko u železniční trati Příbram - Protivín. Ze silnice je skládka přístupná odbočkou za železničním přejezdem.	jiné	neznámo	nezjištěna
Obalovna Rožmitál p. Třemšínem - SSŽ a.s.	Rožmitál pod Třemšínem	Inventarizace SEZ resp. kontaminovaných míst s výskytem POPs 2009. Bývalá obalovna živičných směsí. V letech 1994-1995 provedeno odstranění a dekontaminace kontaminovaných zemin a do dnešní doby probíhá sanace (sanační čerpání ochranné hydraulické clony podél toku Vlčavy) a monitoring kvality podzemních vod. Původní kontaminace byla způsobena využíváním delorů jako teplotonosných médií při ohřevu asfaltu, tyto oleje byly využívány i jako příměs do asfaltu zabraňující rychlému tuhnutí a dále na ošetření povrchů zabraňující přilnutí asfaltu. Delor obsahoval PCB. Areál bývalé obalovny je situována na jz okraji města u silnice č. 19 na Březnici prozkoumanost 2009: prozkoumáno	jiné	průmysl, komerční zástavba	NEL, PCB; do povrchových vod kontaminace nezjištěna
Pozdyně - Hvoždany	Pozdyně - Hvoždany	Lokalita č. 22-14/01 Skládky leží na severovýchodním okraji obce Pozdyně v mělkém údolí.	jiné	neznámo	nezjištěna
Rožmitál - městská skládky	Rožmitál pod Třemšínem	Lokalita č. 22-12/23 Skládky leží na SV okraji Rožmitálu mezi silnicí č. 19 (Spálené Poříčí - Rožmitál - Březnice) a nádražím ČD Rožmitál p. Třemšínem.	jiné	neznámo	nezjištěna
Slivice Milín	Milín	Lokalita č. 22-21/15 Skládky leží na severozápadním okraji osady Slivice u Staré silnice Příbram - Slivice - Milín.	jiné	neznámo	nezjištěna
Sublima Březnice	Březnice	Zájmová lokalita se nachází ve východní části obce Březnice 12 km jižně od města Příbram. V nejbližším okolí lokality se vyskytují zemědělsky využívané plochy. Jižní hranici areálu tvoří železniční trať. Jedná se o impregnační závod (kresolové oleje, Wollmanit), kde hlavní výrobní činností podniku je výroba a impregnace dřevěných telegrafních sloupů a palisád. Závod byl vybudován v roce 1932 a došlo zde k využití unikátního vynálezu architekta Karla Bubly spočívajícího v impregnaci dřeva sublimátem. Inventarizace SEZ resp. kontaminovaných míst s výskytem POPs 2010.	dřevozpracující a papírenský průmysl	průmysl, komerční zástavba	Fenoly, Kovy, Kovy velmi nebezpečné, PAU; do povrchových vod kontaminace nezjištěna
Tochovice 1	Tochovice	Lokalita č. 22-21/38 Skládky je umístěna cca 300 m na SV od centra obce Tochovice ve svahu mělkého údolí.	jiné	neznámo	nezjištěna
Vranovice - Skalky	Vranovice	Lokalita č. 22-12/15 Skládky leží asi 300 m na V od severního okraje obce na terénní vyvýšenině Skalky v prostoru malých lůmků.	jiné	neznámo	nezjištěna

Zalužany - Stodůlky	Zalužany	Lokalita č. 22-21/44 Skládky leží asi 600 m na VJV od obce Zalužany vpravo od silnice Zalužany - Kožlí u Orlíka na nevýrazné terénní vyvýšenině v mělkém údolí Zalužanského potoka.	jiné	neznámo	nezjištěna
Zalužany - Židovský hřbitov	Zalužany	Lokalita č. 22-21/41 Skládky leží na severozápadním okraji obce Zalužany u bývalého Židovského hřbitova u silnice Příbram - Strakonice.	jiné	neznámo	nezjištěna
Věšín - pískovna	Věšín	Lokalita č. 22-12/05 Skládky leží na jihovýchodním okraji obce Věšín.	jiné	neznámo	nezjištěna
Volence - Štrovna	Volence	Lokalita č. 22-21/42 Skládky je umístěna vpravo u silnice z Bubovic na Vacíkov asi 450 m od odbočky na obec Volence ve směru na Vacíkov.	jiné	neznámo	nezjištěna

Zdroj: databáze MŽP

6.7.5 Čistota a ochrana ovzduší

V této kapitole je analyzován stav ovzduší na území MAS Podbrdsko a jsou identifikováni potenciální znečišťovatelé. Tabulka č. 31 uvádí výskyt znečišťujících látek v ovzduší na území MAS Podbrdsko.

Z hlediska úrovně znečištění ovzduší patří oblast území MAS Podbrdsko k místům s velmi dobrou kvalitou ovzduší. Nejvyšší hodnoty polévatého prachu jsou naměřeny v Březnici, nejvyšší hodnoty oxidu siřičitého, niklu a kadmia jsou naměřeny v Milíně.

Největší problém lze spatřovat u polévatého prachu, kde se naměřené hodnoty v řešené lokalitě (Březnice) nejvíce přiblížily stanovenému imisnímu limitu (v rámci ČR se však jedná pouze o nízkou koncentraci tohoto polutantu). Taktéž je třeba zmínit překročení imisního limitu v Březnici u polutantu BaP (benzopyren), který vzniká nedokonalým spalováním u dopravních prostředků.

Tab. č. 31: Pětileté průměry z let 2007 - 2011 pro hlavní znečišťující látky v obcích na území MAS Podbrdsko

Znečišťující látka	Způsob měření	Imisní limit ($\mu\text{g}\cdot\text{m}^{-3}$)	Nejvyšší hodnota ($\mu\text{g}\cdot\text{m}^{-3}$) - v obci
Benzen	roční průměr	0,4 – 0,6	Na celém území MAS
Kadmium	roční průměr	20	4,3 Milín
Nikl	roční průměr	20	4,3 Milín
Oxid siřičitý	4. nejvyšší (24 hodinová koncentrace)	125	17,2 Milín
Oxid dusičitý	roční průměr	40	9,0 Milín
Polévatý prach	roční průměr	40	20,8 Březnice
PM 2,5	roční průměr	25	15,9 Březnice
Arsen	roční průměr	6	1,22 Hvoždany
BaP	roční průměr	1	1,08 Březnice
Olovo	roční průměr	0,5	0,021 Březnice
Polévatý prach	36. nejvyšší (24 hodinová koncentrace)	50	37,1 Březnice

Zdroj: www.portal.chmi.cz (vysvětlivky: PM - pevné částice, BaP - benzopyren)

Největším producentem polutantů je v řešeném území společnost KOMTERM Čechy, s.r.o. (mj. 100% vlastník společnosti SUBLIMA CZ, s.r.o.). Hlavní průmyslové znečišťovatele ovzduší uvádí tabulka č. 32.

Tab. č. 32: Hlavní místní zdroje znečištění ovzduší na území MAS Podbrdsko

Název	Obec	Látky - emise (t)					
		Tuhé emise	SO ₂	Nox	CO	TOC	VOC
KOMTERM Čechy, s.r.o. - kotelna v areálu závodu Sublima Březnice	Březnice	0,715	21,205	6,716	7,291	1,856	0
Sublima CZ, s.r.o.	Březnice	1,036	0	0	0	0,028	0
Astra s.r.o.	Březnice	Hodnota u žádné emise není uvedena					
Zbrojovka Březnice	Březnice	0,522	4,245	1,046	0,225	0,275	0
Pivovar Herold Březnice, a.s.	Březnice	1,409	9,667	3,179	2,015	0	0
EGHANY s.r.o. - BESIE OIL	Hvozdčany	0	0	0	0	0	0,012
Obec Hvozdčany - Mateřská škola	Hvozdčany	0,151	0,901	0,387	0,435	0	0
VOD Hvozdčany, družstvo	Hvozdčany	0,141	0,009	0,058	0,01		0
RUMPOLD s.r.o. Příbram - recyklační středisko stavebních odpadů	Chrást	Hodnota u žádné emise není uvedena					
RUMPOLD s.r.o. Příbram -skládka Chrást	Chrást	Hodnota u žádné emise není uvedena					
TEDOM a.s. - skládka TKO	Chrást	0,009	0	0,532	1,081	0	0
HERLIN spol. s r.o. - kamenolom Kozárovice	Kozárovice	2,587	0	0	0	0	0
Pila Martinice	Martinice	0,028				0	0
PRIMAGRA a.s., středisko Milín	Milín	0,301	0,054	1,769	0,034	0,080	0,023
JIRKAL KOMAXIT s.r.o.	Nestrašovice	Hodnota u žádné emise není uvedena					
GINDELY TRADE,a.s.	Rožmitál pod Třemšínem	Hodnota u žádné emise není uvedena					
Ravak a.s., Příbram, provozovna Strojírny Rožmitál	Rožmitál pod Třemšínem	0,137	0	0	0,013	0,005	1,118
GETRA-ELZAT s.r.o.	Rožmitál pod Třemšínem	0	0	0	0	0	0,021
KAISER, s.r.o.	Rožmitál pod Třemšínem	0,222	0,093	0,51	0,324	0,402	0
PRIMAGRA a.s., silo Rožmitál	Rožmitál pod Třemšínem	0,001	0,028	0,032	0,006	0,004	0
SILMET Plus, s.r.o.	Tochovice	0	0	0		0	0,016
KOVO Věšín s.r.o. - lakovna	Věšín	0,034	0	0	0	0,008	0,276
ČEPS, a.s. - TR Milín	Zbenice	0	0	0,01	0,003	0,001	0

Zdroj: www.portal.chmi.cz

Mimo průmyslové zdroje znečištění lze spatřovat zásadní problém kvality ovzduší v produkci emisí ze spalování tuhých paliv v domácnostech. Vzhledem k tomu, že vytápění tuhými palivy je preferováno ve více než 70% obydlených domů, je tento problém v topné sezóně při nepříznivých rozptylových podmínkách poměrně značný. Obce proto přistupují k dotační podpoře přechodu domácností na jiný (ekologický) zdroj vytápění.

Polévatý prach a benzopyren dosahuje problematických koncentrací v blízkosti silničních komunikací s vysokou intenzitou dopravy.

6.7.6 Ochrana vod

HODNOCENÍ POVRCHOVÝCH VOD

Důležitým přírodním prvkem regionu je řeka Skalice (místní název Vlčava), viz obrázek č. 7.

Obr. č. 8: Přehledná mapa povodí Skalice (včetně území mimo území MAS Podbrdsko)



Zdroj: www.dibavod.cz

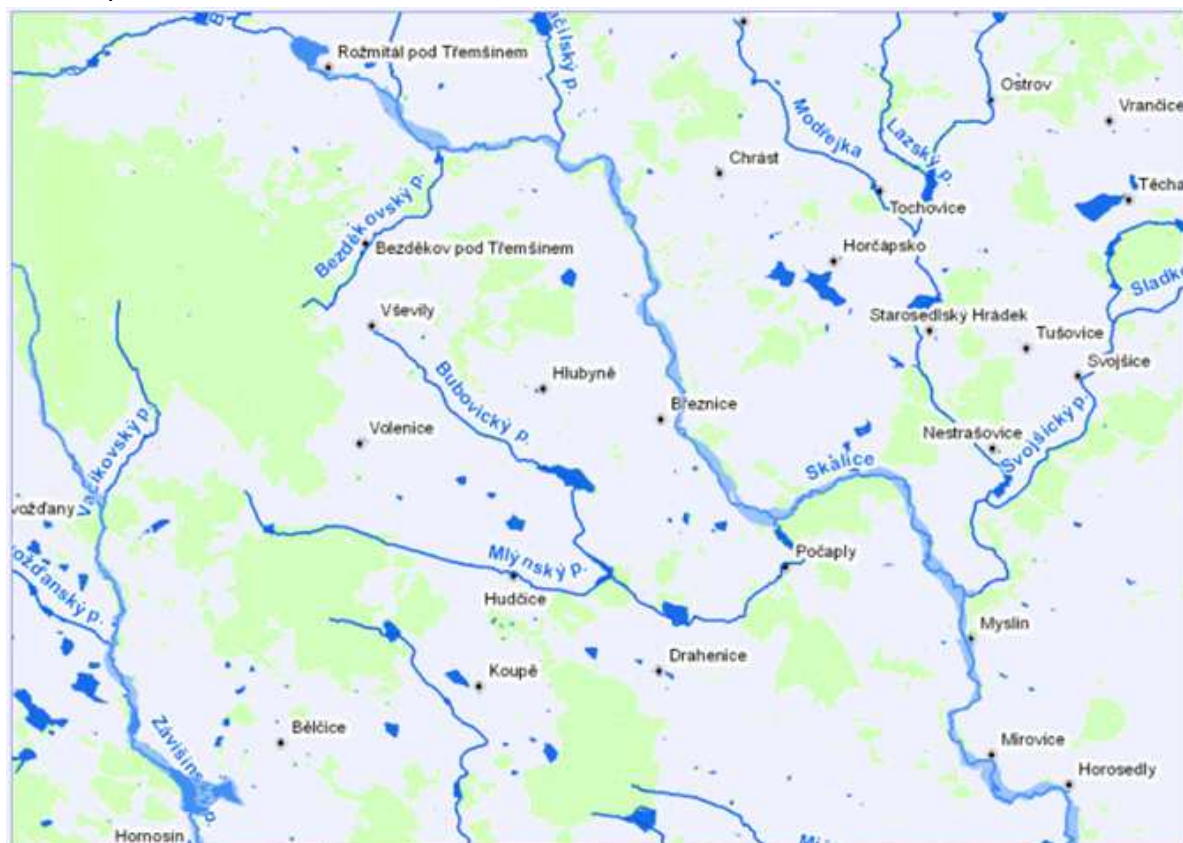
S výjimkou technicky upraveného úseku v Březnici a drobných pomístních úprav v obcích je Skalice tok ve velmi dobře dochovaném přírodním stavu. Skalice (č. hydrologického pořadí 1-08-04-048, v jižní části 1-08-04-058) pramení na úpatí Kobylí hlavy v lese asi 7 km západně od Rožmitálu pod Třemšínem. Na území MAS Podbrdsko protéká územími obcí Věšín, Rožmitál pod Třemšínem, Březnice a Počaply. Území MAS Podbrdsko opouští na území obce Myslín (Jihočeský kraj, okres Písek) a dále pokračuje jihovýchodním směrem, aby nad Zvíkovem zaústila do Otavy.

Na území MAS Podbrdsko se nachází velké množství rybníků využívaných jak pro hospodářské, tak pro rekreační účely. Nejvíce rybníků je lokalizováno v západní a střední části území MAS Podbrdsko. V okolí Třebeska a Narysova či v okolí Milína jsou rybníky menší rozlohy a v mnohem menším výskytu.

ZÁPLAVOVÁ ÚZEMÍ

Území MAS Podbrdsko není výrazně ohroženo povodněmi, spíše se jedná o lokální záplavy v okolí vodních toků či bleskové záplavy způsobené prudkými, vydatnými dešti. Záplavová území jsou znázorněna v níže uvedené záplavové mapě (nepříliš zřetelná „modrá území“ při tocích Skalice, Vacíkovského a Závišínského potoka) - viz obrázek č. 8. Nejvýraznější lokální problémy se projevují v obcích Březnice a Rožmitál pod Třemšínem na toku řeky Skalice, dále na Hvoždánsku v okolí Závišínského potoka. Na řece Skalici je evidován povodňový úsek na staničení 3,6 km v úseku Varvažov – ústí Skalice do Otavy. Tento evidovaný povodňový úsek leží mimo území MAS Podbrdsko.

Obr. č. 9: Záplavová území MAS Podbrdsko



Zdroj: www.dibavod.cz

HODNOCENÍ PODZEMNÍCH VOD

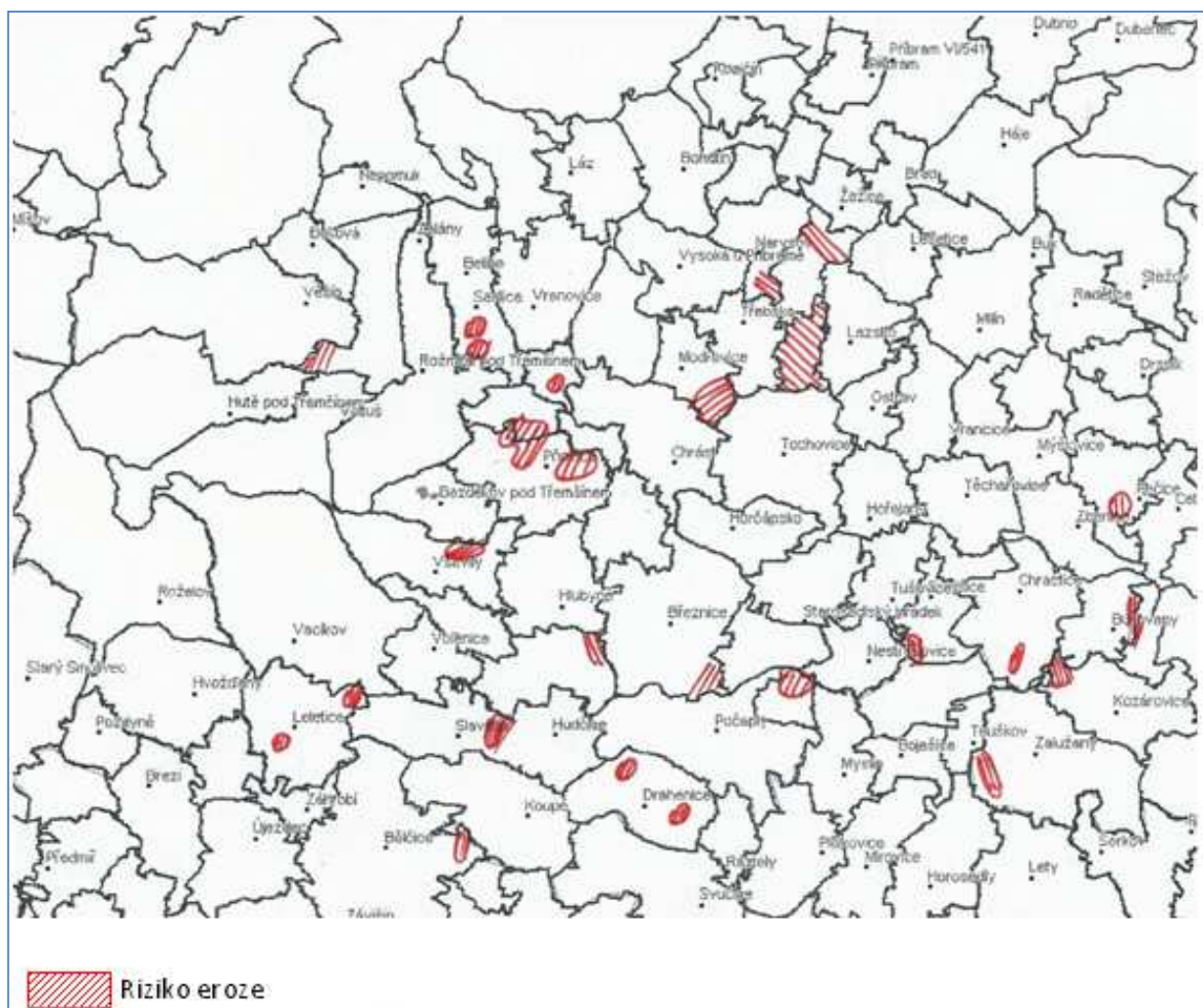
Kvalita podzemních vod na území MAS Podbrdsko je až na výjimky na dobré úrovni, není perspektivně ohrožena žádným potenciálním zdrojem znečištění a je pravidelně odborně kontrolována. Tento stav se odráží ve velmi rozšířeném a bezproblémově fungujícím zásobování značné části domácností v obcích na území MAS Podbrdsko pitnou vodou z vlastních studní.

6.7.7 Ochrana půdy

Z hlediska účelové kategorizace půdy tvoří území MAS Podbrdsko ze 60% půda zemědělská a ze 40% půda nezemědělská. V zemědělské půdě zcela převládá podíl orné půdy (téměř 42%) následovaná podílem trvalých travních porostů (14%). V nezemědělské půdě tvoří největší podíl lesní půda (32%).

V západní části území MAS Podbrdsko je zaznamenáváno střední až silné ohrožení půdy vodní erozí (obdobně jako na většině území ČR) - viz obrázek č. 9. Ve střední části území se vyskytují ohraňené lokality s výskytem extrémní eroze. Jde většinou o svažité pozemky bez trvalého travního porostu.

Obr. č. 10: Rozsah eroze na území MAS Podbrdsko



Zdroj: Portál Farmář, vlastní zpracování

Některé lokality na území MAS Podbrdsko (na území obcí Milín, Ostrov, Modřovice, Třebesko, Lešetice, Vrančice, Narysov, Lazsko a Radětice) jsou ohroženy pozůstatky hlubinného dobývání uranové rudy (odvaly, důlní areály, poddolovaná území). Hrozbou pro širší okolí obce Hvoždany je zahájení průzkumu a případné následné těžby zlata v katastru Vacíkova (část obce Hvoždany).

6.7.8 Ekologicky šetrné zdroje energie

V této subkapitole je řešena energetika ve vazbě na životní prostředí, jejím předmětem je tedy analýza problematiky ve vztahu k šetrným zdrojům energie.

V řešené oblasti není instalována žádná komerční fotovoltaická elektrárna s výkonem přesahujícím 1 MW. S výkonem v intervalu 0,5-1,0 MW jsou na území MAS Podbrdsko celkem 4 fotovoltaické elektrárny. Z hlediska úspory veřejných prostředků a zavádění ekologických způsobů vytápění jsou důležité fotovoltaické systémy instalované na objektech veřejné správy. Část fotovoltaických elektráren tvoří též domovní či firemní elektrárny. Těchto elektráren s nižším výkonem je v území dle licencí Energetického regulačního úřadu celkem 18. Demonstrační fotovoltaické zařízení se nachází na jižní straně budovy Základní školy v Březnici. Instalováno bylo v roce 2000. Nejvýznamnější fotovoltaické systémy instalované na území MAS Podbrdsko specifikuje následující tabulka č. 33.

Tab. č. 33: Přehled využívaných obnovitelných zdrojů energie v obcích na území MAS Podbrdsko

Obec	Instalovaný výkon [MW]	Držitel licence
Chrást	0,037	Obec Chrást
Rožmitál pod Třemšínem	0,127	Centrum Rožmitál pod Třemšínem, poskytovatel sociálních služeb
Rožmitál pod Třemšínem	0,372	ECOMPRO s.r.o. Praha - provoz v Rožmitále pod Třemšínem
Hvoždany - Leletice	0,694	Josef Minářík, s.r.o.
Březnice	0,762	SUNRISE POWER, s.r.o.

Zdroj: www.licence.eru.cz

Bioplynová stanice je instalována na území obce Vrančice (v části obce Mýšlovice), na území obce Starosedlský Hrádek (v areálu Zemědělského obchodního družstva Starosedlský Hrádek), rozestavěná bioplynová stanice je na území obce Volenice (v areálu podniku AGROSPOL, výrobní obchodní družstvo, v části obce Bubovice).

6.7.9 SWOT analýza - životní prostředí

S: SILNÁ

- Relativně čisté ovzduší na celém území.
- Využívání obnovitelných zdrojů energie (OZE) veřejným sektorem a domácnostmi jako alternativy získávání tepelné energie.
- Výskyt chráněných území.

W: SLABÁ

- Výskyt lokálních zdrojů znečištění ovzduší v zimním období.
- Velká prašnost v obcích zapříčiněná automobilovou dopravou.
- Výskyt záplavových lokalit.
- Zanedbaná veřejná zeleň a přírodní prvky v intravilánech obcí.
- Nedostatečná údržba vodních ploch a vodních toků v krajině i v intravilánu obcí.

O: PŘÍLEŽITOSTI

- Podpora OZE.
- Podpora péče o přírodní rezervace, přírodní parky, přírodní památky a památné stromy.
- Podpora ochrany stanovišť vzácných druhů živočichů.

T: HROZBY

- Přetrvávající prioritizace spalování uhlí coby zdroje vytápění v nemodernizovaných lokálních topeništích.
- Růst intenzity automobilové dopravy v obcích, kterými procházejí regionální komunikace.
- Průzkum a těžba zlata ve Vacíkově (část obce Hvoždany).
- Intenzivní zemědělská činnost nerespektující charakteristickou venkovskou krajinu a její obnovu jako celospolečensky významnou hodnotu.

6.8 Život v obcích

Kapitola Život v obcích je zaměřena na vybavenost a dostupnost základních občanských služeb. Tato kapitola pokrývá klíčové oblasti: zdravotnictví, sociální služby, školství a vzdělávání, kulturu, sport a volnočasové aktivity a bezpečnost. Všechny tyto oblasti jsou naprosto klíčové pro kvalitu obytné funkce obcí, tj. pro spokojenost obyvatel v řešeném území. Jsou též důležité i pro další funkce obcí na území MAS Podbrdsko, jako např. ekonomickou či rekreační.

6.8.1 Zdravotnictví

Na území MAS Podbrdsko se nachází celkem 41 zdravotnických zařízení. Podrobné rozdělení podle jednotlivých typů zdravotnických zařízení je uvedeno v tabulce č. 34.

Tab. č. 34: Přehled zdravotních zařízení na území MAS Podbrdsko

Typ zařízení	Počet zařízení
Sdružená ambulantní zařízení	✓ 2
Detašovaná pracoviště sdruž. ambulant. zařízení	✗ 0
Zdravotní střediska	✗ 0
Detašovaná pracoviště zdravotních středisek	✗ 0
Nemocnice	✗ 0
Detašované pracoviště nemocnice	✗ 0
Odborné léčebné ústavy (mimo LDN)	✓ 1
Detašovaná pracoviště odborného léčebného ústavu	✗ 0
Léčebna pro dlouhodobě nemocné (LDN)	✗ 0
Detašovaná pracoviště LDN	✗ 0
Samostatná ordinace prakt. lékaře pro dospělé vč. detaš. prac.	✓ 10
Samostatná ordinace prakt. lék. pro děti a dorost vč. detaš. prac.	✓ 3
Samostatná ordinace prakt. lék. stomatologa vč. detaš. prac.	✓ 8
Samostatná ordinace prakt. lék. gynekologa vč. detaš. prac.	✓ 2
Samostatná ordinace lékaře specialisty vč. detaš. prac.	✓ 7
Ostatní samostatná zařízení vč. detaš. pracovišť	✓ 6
Zařízení lékárenské péče (lékárný) vč. detaš. pracovišť	✓ 2
Středisko záchrané služby a rychlé zdravotní pomoci vč. detaš. pr.	✓ 1

Zdroj: data ČSÚ, vlastní zpracování

Lze konstatovat, že řešené území je dostatečně zabezpečeno zdravotní péčí, která je poskytována v hlavních spádových centrech. Dostupnost zdravotní péče je, jak geograficky, tak po stránce odborností, vyhovující. Největší koncentrace zdravotnických zařízení je v Březnici a v Rožmitále pod Třemšínem. V těchto obcích je k dispozici základní zdravotní péče všeobecného lékařství i rozšířená v podobě ambulancí odborných lékařů. Základní zdravotní péče je též poskytována ve Hvozdanech, Milíně, Kozárovicích a Zalužanech (v obou posledních případech ambulance praktického lékaře pro dospělé). Lékárna je k dispozici v Březnici, Milíně a v Rožmitále pod Třemšínem. Hustá síť zdravotnických zařízení je též významně finančně podporovaná ze strany obcí.

Zdravotnická záchranná služba Středočeského kraje má detašované pracoviště v Březnici (dojezdová doba 20 minut je v rámci řešeného regionu bez problémů). Záchranná služba je zajištěna nejen z tohoto pracoviště, ale i z pracoviště v Příbrami, které pokrývá většinu Milínska. Spádovým lůžkovým zdravotnickým zařízením pro území MAS Podbrdsko je Oblastní nemocnice Příbram, a.s.

Na území MAS Podbrdsko se nachází Dětská odborná léčebna Charlotty Garrigue Masarykové v Bukovanech, která byla zřízena již v roce 1925. Je umístěna v objektu bukovanského zámku. Odborná lékařská péče je zaměřena na léčbu horních a dolních cest dýchacích, alergií a kožních nemocí a rekonvalescentní a doléčovací pobyty. Pro pobyt rodičů s dětmi je k dispozici 9 lůžek pro dospělé a 18 lůžek pro děti. V případě akutního onemocnění je připraveno 10 lůžek izolačních. Léčebna má nadregionální, celorepublikovou působnost v celém rozsahu činnosti.

6.8.2 Sociální péče

Subkapitola Sociální péče je zaměřena na strukturu a kapacitu zařízení sociální péče na území MAS Podbrdsko. Jde zejména o výčet bytových zařízení a zajištění terénních sociálních služeb.

Výčet zařízení a služeb poskytovaných na území MAS Podbrdsko je uveden v tabulce č. 35. Z uvedené tabulky vyplývá dobré pokrytí oblasti rezidenčními službami sociální péče a pečovatelskou službou. Tyto služby jsou lokalizovány ve spádových centrech regionu, tj. v Březnici a Rožmitále pod Třemšínem.

Tab. č. 35: Přehled poskytovaných sociálních služeb na území MAS Podbrdsko

Sociální služba	Poskytovatel	Místo zařízení	Poskytována od	Forma	Počet lůžek, kapacita	Cílová skupina	Věková struktura
Domovy pro seniory	Centrum Rožmitál pod Třemšínem, poskytovatel sociálních služeb	Rožmitál pod Třemšínem	1.1.1997	pobytová	171	Senioři - se sníženou soběstačností z důvodu věku, jejichž situace vyžaduje pravidelnou pomoc jiné fyzické osoby	57 +
	Domov Březnice, poskytovatel sociálních služeb	Březnice	1.1.2007	pobytová	35	Senioři	65+
Domovy se zvláštním režimem	Centrum Rožmitál pod Třemšínem, poskytovatel sociálních služeb	Rožmitál pod Třemšínem	1.1.1997	pobytová	49	Dospělí s chronickým duševním onemocněním, demence bez vážnějších poruch chování, organická emoční labilita, organické poruchy nálad. Sociální služba je zaměřena převážně na stařeckou demenci a Alzheimerovu chorobu	57 +
Pečovatelská služba	Pečovatelská služba v Březnici	Březnice	1.7.1992	terénní	95	Osoby se zdravotním postižením rodiny s dítětem/děťmi senioři	bez omezení věku
	Pečovatelská služba Města Rožmitál pod Třemšínem	Rožmitál pod Třemšínem	1.7.1992	ambulantní terénní	150	Osoby se zdravotním postižením rodiny s dítětem/děťmi senioři	bez omezení věku
Sociálně akt. služby pro seniory a osoby se zdravotním postižením	Místní organizace svazu tělesně postižených v ČR, o.s. Milín	Milín	1.1.2009	ambulantní		osoby s jiným zdravotním postižením osoby s tělesným postižením osoby se sluchovým postižením osoby se zdravotním postižením osoby se zrakovým postižením senioři	bez omezení věku

Zdroj: KPSS, vlastní zpracování

Dle analýzy provedené v rámci Komunitního plánu sociálních služeb ORP Příbram chybí v řešeném území MAS Podbrdsko v oblasti sociálních služeb denní stacionář, domov se zvláštním režimem, sociální a azylové byty (zejména pro matky s dětmi) a nízkoprahové zařízení pro skupiny obyvatel ohrožené sociálním vyloučením. Jako problematická se též jeví dostupnost sociálních služeb ve vzdálenějších obcích, zejména se jedná o terénní pečovatelskou službu. Za nedostatečnou je považována též oblast sociálního poradenství – tato činnost v mnoha ohledech zefektivňuje práci se sociálně potřebnými klienty a vede k omezení hlubších negativních sociálních dopadů při různých životních událostech.

Kromě dvou domovů pro seniory, zřizovaných Středočeským krajem v Rožmitále pod Třemšínem a v Březnici, jsou v obou těchto městech a v obci Hvoždany domy se zvláštním určením (domy s pečovatelskou službou), resp. chráněné byty.

Z hlediska datových podkladů a ve vazbě na Komunitní plán sociálních služeb (KPSS) ORP Příbram je kapacita pobytových zařízení sociálních služeb v regionu dostatečná. Z veřejných projednávání naopak vyplývá pociťovaná kapacitní nedostatečnost. Na základě analýzy širších vztahů v sociální oblasti lze konstatovat, že pociťovaný nedostatek rezidenčních sociálních služeb supluje objektivní nedostatek terénních a odlehčovacích služeb. Tato absence uvedených služeb je řešena jak v KPSS, tak v rámci této SCLLD. Neřešení vzniklé problematické situace může být do budoucna ohrožením pro území MAS Podbrdsko.

6.8.3 Vzdělávání a školství

Vzdělávání je základní potřebou všech obyvatel. Je též absolutně neoddělitelnou součástí kvalitní obytné funkce obcí. Škola je v obci nejen vzdělávacím centrem, ale i centrem setkávání lidí a centrem realizace mimoškolních aktivit. Škola je duchovním centrem obce. V této subkapitole je analyzována existence, kapacita a dostupnost všech relevantních stupňů vzdělávacích zařízení. Z hlediska posílení atraktivnosti území MAS Podbrdsko pro mladé rodiny s dětmi je velmi důležitá nabídka předškolních zařízení. Seznam mateřských škol v obcích na území MAS Podbrdsko je uveden v tabulce č. 36. Kapacitou zařízení se rozumí celkový maximální počet míst v daném zařízení.

Tab. č. 36: Seznam mateřských škol na území MAS Podbrdsko

Název školy	Obec	Nejvyšší možný počet vzdělávaných žáků v zařízení
1. MŠ Březnice	Březnice	56
2. MŠ Březnice	Březnice	73
MŠ Bubovice	Volenice	25
MŠ Milín	Milín	90
MŠ Rožmitál pod Třemšínem	Rožmitál pod Třemšínem	186
MŠ Třebsko	Třebsko	36
MŠ Vranovice	Vranovice	37
ZŠ a MŠ Hvozdčany	Hvozdčany	27
ZŠ a MŠ Chraštice	Chraštice	56
ZŠ a MŠ Tochovice	Tochovice	55
ZŠ a MŠ Věšín	Věšín	35
Kapacita škol celkem		676

Zdroj: www.rejskol.msmt.cz

Mateřské školy jsou k dispozici v 10 obcích na území MAS Podbrdsko. Z geografického hlediska je rozmístění mateřských škol v řešeném území rovnoměrné, což je z hlediska dostupnosti pozitivní. Z hlediska vývoje počtu narozených dětí je v rámci celého regionu MAS Podbrdsko tato kapacita aktuálně dostačující.

Obce na území MAS Podbrdsko zřizují sedm základních škol. Kapacita škol s kompletní devítiletou docházkou je 2 065 žáků, 105 žáků navštěvuje školy poskytující pouze 1. stupeň vzdělávání. Kompletní seznam základních škol je uveden v tabulce č. 37. Kapacitou zařízení se rozumí celkový maximální počet míst v daném zařízení.

Tab. č. 37: Seznam základních škol na území MAS Podbrdsko

Název školy	Obec	Nejvyšší možný počet vzdělávaných žáků v zařízení	Typ ZŠ
ZŠ Březnice	Březnice	700	ZŠ s 1. a 2. stupněm
ZŠ a MŠ Hvozdčany	Hvozdčany	150	ZŠ s 1. a 2. stupněm
ZŠ a MŠ Chraštice	Chraštice	250	ZŠ s 1. a 2. stupněm
ZŠ Milín	Milín	365	ZŠ s 1. a 2. stupněm
ZŠ Jakuba Jana Ryby Rožmitál pod Třemšínem	Rožmitál pod Třemšínem	600	ZŠ s 1. a 2. stupněm
ZŠ a MŠ Tochovice	Tochovice	55	ZŠ pouze s 1. stupněm
ZŠ a MŠ Věšín	Věšín	50	ZŠ pouze s 1. stupněm
Kapacita škol celkem		2 170	

Zdroj: www.rejskol.msmt.cz

I v případě základních škol je jejich kapacita v přepočtu na demografický vývoj v celém řešeném území dostačující.

Na území MAS Podbrdsko je též k dispozici střední a vyšší odborná škola, která nabízí atraktivní studijní obory a dostatečnou kapacitu (viz tabulka č. 38). Existence střední školy přímo v řešeném území je i z hlediska nákladů na studium velmi výhodná. Další spádově, a tedy i dopravně, vyhovující možnost středoškolského studia je v Příbrami. Kapacitou zařízení se rozumí celkový maximální počet míst v zařízení.

Tab. č. 38: Seznam středních a vyšších odborných škol na území MAS Podbrdsko

Název školy	Obec	Nejvyšší možný počet vzdělávaných žáků v zařízení	Délka studia	Vyučované obory
VOŠ a SOŠ Březnice	Březnice	330	4	Informační technologie, Rostlinolékařství, Agropodnikání, Sociální činnost, Přírodovědné lyceum

Zdroj: www.rejskol.msmt.cz

Dvě regionální centra (Rožmitál pod Třemšínem a Březnice) též disponují základní uměleckou školou, zřízenou příslušným městem (viz tabulka č. 39). Základní umělecká škola Jakuba Jana Ryby v Rožmitále pod Třemšínem též provozuje svá vzdálená místa vzdělávání v dalších obcích na území MAS Podbrdsko - pobočky se nachází v budovách ZŠ ve Hvožďanech, Milíně a v Tochovicích (další tři pobočky se nachází mimo území MAS Podbrdsko). Kapacitou zařízení se rozumí celkový maximální počet míst v zařízení.

Tab. č. 39: Seznam ZUŠ na území MAS Podbrdsko

Název školy	Obec	Nejvyšší možný počet vzdělávaných žáků v zařízení	Obory
ZUŠ Březnice	Březnice	300	hudební, výtvarný, literárně-dramatický
ZUŠ Jakuba Jana Ryby Rožmitál pod Třemšínem	Rožmitál pod Třemšínem	800	hudební, výtvarný, literárně-dramatický, taneční
Kapacita škol celkem		1 100	

Zdroj: www.rejskol.msmt.cz

Komplexní strukturu vzdělávacích zařízení na území MAS Podbrdsko doplňuje konzultační středisko Fakulty životního prostředí České zemědělské univerzity v Praze, které působí v prostorách VOŠ a SOŠ Březnice a poskytuje kombinované bakalářské studium oboru Územní technická a správní služba.

Školská zařízení na území MAS Podbrdsko řeší problém nedostatečné vybavenosti učeben moderními výukovými prostředky, které v souladu s aktuálním rozvojem školství výrazně zkvalitňují a modernizují vzdělávací možnosti.

Podrobnější zmapování stavu školství na území MAS Podbrdsko, resp. na ORP Příbram, bude řešeno v rámci tvorby Strategie Místních akčních plánů rozvoje vzdělávání (MAP) na území ORP Příbram.

6.8.4 Bezpečnost

V této subkapitole je analyzována úroveň bezpečnosti na území MAS Podbrdsko. Pocit bezpečí je základní lidskou potřebou. Zajištění bezpečnosti je tedy základním parametrem života v regionu, a to jak z hlediska obytné, tak i z hlediska ekonomické a rekreační funkce obcí. V tabulce č. 40 je specifikována rizikovost obvodů (dle členění Policie ČR) v obcích MAS Podbrdsko. Ukazatel Index kriminality vyjadřuje počet trestných činů na 10 000 obyvatel.

Tab. č. 40: Rizikovost obvodů obcí na území MAS Podbrdsko podle obvodních oddělení Policie ČR

Obvodní oddělení	Zjištěné trestné činy celkem	Objasněné trestné činy celkem	Objasněno v %	Index kriminality	Obce a jejich části v působnosti příslušného OOP
OOP Rožmitál pod Třemšínem	127	68	54	189,5	Rožmitál pod Třemšínem, Bezděkov pod Třemšínem, Buková, Hoděmýšl, Hutě, Nesvačily, Pňovice, Sedlice, Skuhrov, Teslíny, Věšín, Voltuš, Vranovice, Vševidy, Zalány
OOP Březnice	163	98	60	224,8	Březnice, Bor, Bubovice, Dobrá Voda, Drahenice, Hlubyně, Horčápsko, Hořejany, Hudčice, Hvoždany, Chrást, Koupě, Leletice, Lisovice, Martinice, Modřovice, Namnice, Nestrašovice, Oslí, Planiny, Počaply, Pozdyně, Pročevily, Přední Poříčí, Roželov, Slavětín, Stará Voda, Starosedlský Hrádek, Svojšice, Tochovice, Třebesko, Tušovice, Tušovičky, Vacíkov, Volenice, Zadní Poříčí
OOP Milín	254	103	41	260	Milín, Buk, Bukovany, Chrašnice, Chraštičky, Kozárovice, Lazsko, Lešetice, Kamenná, Mýšlovice, Ostrov, Palivo, Radětice, Rtišovice, Slivice, Těchařovice, Vrančice, Zalužany, Zbenice, Životice
Středočeský kraj	36 632	13 991	38	281,3	
Česká republika	321 029	129 044	40	302,4	

Zdroj: www.mapakriminality.cz, www.policie.cz

Pozn.: Obce Vysoká u Příbramě a Narysov jsou v působnosti OOP Příbram-venkov, který je jinak tvořen obcemi mimo území MAS Podbrdsko. Jeho zahrnutí do srovnávací tabulky by tudíž bylo zavádějící a zkreslující, protože zmíněné obce na celkových číslech obvodu podílejí pouze marginálně.

Ve srovnání s Českou republikou a Středočeským krajem je území MAS Podbrdsko z hlediska výskytu trestné činnosti relativně bezpečným regionem. K hodnotám Středočeského kraje se přibližuje pouze oblast Milínska, kde je výskyt trestných činností, resp. počet zjištěných trestných činů, podstatně vyšší než v oblastech Rožmitálska a Březnicka. Zároveň je na Milínsku relativně nejnižší objasněnost trestných činů. Odlišnost Milínska má však původ ve skutečnosti, že působnost OOP Milín zahrnuje kromě vyjmenovaných obcí MAS Podbrdsko i rozsáhlou rekreační oblast Středního Povltaví - Kamýk nad Vltavou, Krásná Hora nad Vltavou, Solenice a Klučenice. Zde dochází v období letní sezony s přílivem rekreatantů k nárůstu trestné činnosti, což ovlivňuje souhrnný index kriminality. Z hlediska struktury výrazně převažuje majetková trestná činnost a krádeže vloupáním (viz tabulka č. 41).

Tab. č. 41: Druhy trestných činů na území obcí MAS Podbrdsko podle obvodních oddělení Policie ČR

Obvodní oddělení	Vraždy	Násilné činy	Mravnostní činy	Krádeže vloupáním	Krádeže prosté	Majetkové činy	Ostatní činy	Zbývající činy	Hospodářské činy
OOP Rožmitál pod Třemšínem	0	8	0	12	0	6	9	92	0
OOP Březnice	0	12	0	6	0	21	12	111	0
OOP Milín	0	14	0	37	3	45	27	128	0
Středočeský kraj	20	1 424	53	2 776	253	7 371	2 030	22 705	0

Zdroj: www.mapakriminality.cz

Na území MAS Podbrdsko působí 4 obvodní oddělení Policie ČR (OOP Rožmitál pod Třemšínem, Březnice, Milín a Příbram-venkov). Městskou policii zřizuje pouze město Březnice, jeho městská policie působí na základě veřejnoprávní smlouvy též na území obce Chrást.

Obce se v rámci zajištění bezpečnosti soustředí též na prevenci kriminality. V infrastrukturní části převažují kamerové systémy. Z výstupů dotazníkových šetření v obcích území MAS Podbrdsko vyplývá, že kamerový systém zatím nemají, ale do budoucna o něm uvažují 3 obce (8% - Bukovany, Chrašnice, Zalužany). Kamerový systém je zajištěn na důležitých místech ve 4 obcích (11% - Březnice, Drahenice, Milín a Rožmitál pod Třemšínem) a obce by jej chtěly dále rozšiřovat.

6.8.5 Kultura

Subkapitola Kultura je zaměřená na specifikaci kulturní infrastruktury a kulturních aktivit, které jsou realizovány v obcích na území MAS Podbrdsko. Kultura je důležitým prvkem posilování sociální a komunitní soudržnosti občanů v území a významnou součástí volnočasových aktivit klíčových pro kvalitní život v obcích. Mimo to je též atraktivitou pro rozvoj cestovního ruchu.

V tabulce č. 42 je uveden přehled kulturních zařízení a akcí v obcích na území MAS Podbrdsko.

Tab. č. 42: Přehled kulturních zařízení a kulturních akcí na území MAS Podbrdsko

Obec	Divadla	Kulturní zařízení	Kino	Muzeum	Galerie	Pořádané akce v roce
Bezděkov pod Třemšínem	0	0	0	0	0	Masopust, plesy, čarodějnice, vánoční akce aj.
Březnice	0	1	1	1	1	Město a místní spolky a instituce pořádají sportovní a kulturní akce, plesy, koncerty, promítání pro děti i dospělé, vánoční akce, plesy, masopust, čarodějnice, dětský den, pouť, divadla, vystoupení žáků, výstavy. O bohaté kulturní dění se stará také státní zámek Březnice.
Bukovany	0	0	0	0	0	1x v roce zámecká slavnost (u Dětské odborné léčebny) za podpory obce Bukovany; taneční zábavy, dětský den, čarodějnice.
Drahenice	0	0	0	0	0	V obci se o pořádání akcí stará SDH a spolky.
Hlubyně	0	1	0	0	0	V obci se o pořádání akcí stará SDH a spolky.
Horčápsko	0	1	0	0	0	Letní open-air hudební festival KAČEŘÍ.
Hudčice	0	1	0	0	0	Dětský den, letní slavnosti, zábavy, masopust, čarodějnice.
Hvoždany	0	2	0	0	0	Masopust, vánoční akce, plesy, čarodějnice, dětský den, pouť, výstava fuchsí, setkání heligónkářů aj.
Chrást	0	1	0	0	0	Víceúčelový areál - pořádání koncertů, sportovních akcí apod.; zájezdy na výstavy, koncerty, divadlo, masopust, vánoční akce, čarodějnice aj.

Chraštica	0	1	0	0	0	Plesy, koncerty, promítání pro děti i dospělé, masopust, vánoční akce, čarodějnice, dětský den, divadla, koncerty, vystoupení žáků, letní slavnosti aj.
Koupě	0	1	0	0	0	V obci se o pořádání akcí stará SDH a spolky.
Kozárovice	0	1	0	0	0	Dětský den, kuličkáda, drakiáda, masopust, čarodějnice, letní slavnosti aj.
Lazsko	0	1	0	1	0	Masopust, plesy, vánoční akce, čarodějnice, dětský den aj.
Lešetice	0	1	0	0	0	Masopust, plesy, vánoční akce, čarodějnice, dětský den, letní slavnosti aj.
Milín	0	1	1	0	0	Plesy, zábavy, masopust, přednášky, výstavy, velikonoční a vánoční akce, čarodějnice, divadelní představení, dětský den - pohádkový les, aj.
Modřovice	0	0	0	0	0	Masopust, plesy, vánoční akce, čarodějnice, dětský den aj.
Narysov	0	0	0	0	0	Tělovýchovná jednota pořádá spolu s obcí sportovní a kulturní akce.
Nestrašovice	0	1	0	0	0	Letní slavnosti, zábavy, masopust, čarodějnice, dětský den.
Ostrov	0	1	0	0	1	Ostrovská galerie 20gé - stará se o veškeré kulturní dění, dětský den.
Počaply	0	1	0	0	0	V obci se o pořádání akcí stará SDH a spolky.
Radětice	0	1	0	0	0	Masopust, plesy, vánoční akce, čarodějnice, dětský den, pořádání výletů aj.
Rožmitál pod Třemšínem	0	1	1	2	1	Pořádání bohatých tradičních i netradičních akcí ve všech obdobích v roce - plesy, masopust, koncerty vážné, dechové i rockové hudby, divadelní představení, Rožmitálské čarodějnice, Den dětí, Muzejní noc, Noc kostelů, výstavy v Galerii Podbrdského muzea, řemeslné trhy, vánoční akce aj. Stěžejními kulturními akcemi jsou: Festival dechových hudeb a Den s českou královnou Johankou.
Sedlice	0	0	0	0	0	Víceúčelový areál - pořádání koncertů, sportovních akcí, letní kino aj.; plesy, koncerty, den dětí, čarodějnice, vánoční akce, rukodělné dílny pro děti, ukončení prázdnin, masopust a celkově tradiční akce vztahující se k danému měsíci v roce, které pořádá OÚ, SDH a spolek pro zachování tradic.
Starosedlský Hrádek	0	1	0	0	0	V obci se o pořádání akcí stará SDH a spolky.
Svojšíce	0	1	0	0	0	V obci se o pořádání akcí stará SDH a spolky.
Těchařovice	0	0	0	0	0	V obci se o pořádání akcí stará SDH a spolky.
Tochovice	0	1	0	0	0	Masopust, plesy, vánoční akce, čarodějnice aj.
Třebosko	0	1	0	0	0	Staročeské máje.
Tušovice	0	0	0	0	0	Masopust, plesy, vánoční akce, čarodějnice, letní parket aj.
Věšín	0	0	0	0	0	Masopust, plesy, vánoční akce, čarodějnice, dětský den, pouť aj.
Volenice	0	2	0	0	0	V obci se o pořádání akcí stará SDH a spolky.
Vrančice	0	0	0	0	0	Letní parket, snaha i o víceúčelový areál/hřiště - pořádání koncertů, sportovních akcí aj.; aktivní spolek pro zachování tradic, který v obci udržuje kulturu a pořádá ve spolupráci s OÚ tradiční akce vztahující se k danému měsíci v roce - plesy, promítání pro děti i dospělé, divadla, koncerty, vystoupení žáků aj. (vyhlášený Vrančický tuplák).
Vranovice	0	1	0	0	0	Podzimní pohádkový pochod, dětský den, vánoční akce aj.
Vševily	0	1	0	0	0	Masopust, plesy, vánoční akce, čarodějnice, kuličkáda, výstavy aj.
Vysoká u Příbramě	0	1	0	1	1	Muzeum a galerie Antonína Dvořáka.
Zalužany	0	1	0	1	1	Masopust, plesy, vánoční akce, čarodějnice, jarmarky aj.
Zbenice	0	1	0	0	0	Víceúčelový areál - pořádání koncertů, sportovních akcí aj.
CELKEM	0	27	3	5	4	

Zdroj: dotazníkové šetření

Kulturní infrastruktura v řešeném území je dostatečná. Většina obcí (73%) disponuje multifunkčním kulturním zařízením. Ve spádových centrech regionu jsou k dispozici kina. Pro občany a návštěvníky regionu jsou k dispozici též muzea a galerie.

6.8.6 Sport a volnočasové aktivity

Sport a volnočasové aktivity jsou nedílnou součástí plnohodnotného života v obcích. Zázemí pro tyto aktivity spolu s pořádanými akcemi je důležité pro kvalitu obytné funkce každé obce. Vybavenost v tomto směru též posiluje nabídku služeb v rámci rekreační funkce území. Přehled zařízení pro sport a volný čas a hlavních volnočasových aktivit je uveden v následující tabulce č. 43.

Tab. č. 43: Sport a volnočasové aktivity na území MAS Podbrdsko

Obec	Místní sportovní organizace a oddíly	Víceúčelové areály	Hřiště (s provozovatelem nebo správcem)	Tělocvičny vč. školních	Otevřené stadiony	Zimní stadiony	Ostatní zařízení pro tělovýchovu
Bezděkov pod Třemšínem		0	1	0	0	0	0
Březnice	Fotbalový klub - SK Březnice 1918, Volejbalový klub - AVK Březnice, Tenisový klub Březnice, Tenisový a sportovní club vitality Březnice o.s.	0	2	2	1	0	7
Bukovany		0	1	0	0	0	1
Drahenice		0	1	0	0	0	0
Hlubyně		0	0	0	0	0	0
Horčápsko		0	0	0	0	0	0
Hudčice		0	1	0	0	0	0
Hvoždany	NK Třemšín, TJ Sokol Hvoždany, SK Vacíkov	0	1	1	0	0	0
Chrást		1	1	0	0	0	0
Chraštica	Sportovní klub Chraštica, TJ Sokol Chraštica	0	1	1	0	0	1
Koupě		0	1	0	0	0	0
Kozárovice	TJ Sokol Kozárovice	0	1	0	0	0	0
Lazsko		0	1	0	0	0	0
Lešetice		0	1	0	0	0	0
Milín	TJ Sokol Milín 2, Fotbalový klub Milín	0	1	1	1	0	0
Modřovice		0	1	0	0	0	0
Narysov		0	1	0	0	0	0
Nestrašovice		0	0	0	0	0	0
Ostrov		0	0	0	0	0	0
Počaply		0	1	0	0	0	0
Radětice		0	1	0	0	0	0
Rožmitál pod Třemšínem	TJ Spartak Rožmitál - oddíly: Asociace sportu pro všechny, kopaná, národní házená, odbíjená, stolní tenis, tenis, turistika	0	7	2	1	0	1
Sedlice	TJ Sedlice	1	1	0	0	0	0
Starosedlský Hrádek		0	1	0	0	0	0
Svojšice		0	0	0	0	0	0
Těchařovice		0	0	0	0	0	0
Tochovice		0	2	1	0	0	0
Třebsko		0	0	1	0	0	0
Tušovice		0	1	0	0	0	0
Věšín	Tenisový oddíl TJ Sparta Věšín, TJ Sparta Věšín - Fotbalový klub	0	1	2	0	0	0
Volenice		0	2	0	0	0	0
Vrančice	Spolek "Do pohybu"	0	0	0	0	0	0

Vranovice	0	1	1	0	0	0
Vševily	0	1	0	0	0	0
Vysoká u Příbramě	0	1	1	0	0	0
Zalužany	0	0	0	0	0	0
Zbenice	0	1	0	0	0	0
MAS Podbrdsko	2	37	13	3	0	10

Zdroj: dotazníkové šetření

Území MAS Podbrdsko je velmi dobře vybaveno sportovní infrastrukturou. Ve většině obcí (76%) je k dispozici odborně provozované hřiště, více než třetina obcí je vybavena tělocvičnou. V regionu jsou též 3 otevřené stadiony (Milín, Rožmitál pod Třemšínem, Březnice). Žádné sportovní zařízení není v pětina obcí na území MAS Podbrdsko. Dostupnost sportovní infrastruktury a její zaměření odpovídá regionálním potřebám.

Ve většině obcí na území MAS Podbrdsko probíhají sportovní akce hlavně menšího významu. Podle toho, jaké sporty jsou místními spolky zastřešovány, se jedná o četná florbalová, tenisová, házenkářská, fotbalová, volejbalová aj. utkání. Vzhledem k existenci řady Sborů dobrovolných hasičů je do oblasti sportu a volnočasových aktivit třeba zařadit i hasičské soutěže, které se pravidelně konají v řadě obcí regionu.

Specifickou aktivitou v řešeném území je rybaření. Skvělé zázemí pro sportovní rybaření, rybářské závody mají např. Březnice, Modřovice, Ostrov a Tochovice. Tento typ aktivit by mohl velmi významně posílit turistickou nabídku regionu.

Specifickým sportovním odvětvím provozovaným na území MAS Podbrdsko na špičkové úrovni je jezdecký sport. Historicky starší je centrum dostihového sportu v Tochovicích. Jméno obce se pojí s označením „středisko dostihového sportu“ a s legendou dostihového sportu v ČR i v celé Evropě Ing. Václavem Chaloupkou. Současným významným centrem jezdeckví je areál Equitana v Březnici. Areál neslouží pouze pro volnočasové aktivity spojené s jezdeckvím, ale hostí též řadu republikových soutěží v parkurovém skákání.

Tradiční součástí nabídky sportovních, resp. volnočasových aktivit jsou též organizované pochody a běhy.

6.8.7 SWOT analýza - život v obcích

S: SILNÁ

- Existence základních sociálních služeb v mikroregionálních centrech MAS Podbrdsko.
- Velmi dobrá nabídka a dostupnost zdravotnických služeb.
- Kompletní vzdělávací infrastruktura (předškolní vzdělávání, základní, střední a vyšší odborné vzdělávání, základní umělecké a vysokoškolské do stupně Bc.).
- Dostatečná kapacita vzdělávacích zařízení.
- Dostatečná vybavenost obcí kulturní a sportovní infrastrukturou.
- Konání velkého množství kulturních, sportovních a jiných volnočasových akcí.

- Udržování regionálních tradic.
- Podprůměrný výskyt trestných činů, vysoká úroveň bezpečnosti v obcích na území MAS Podbrdsko.

W: SLABÁ

- Nedostatečné pokrytí území terénními sociálními službami a službami sociálního poradenství.
- Nedostatečné zázemí pro specializované sociální služby (nizkoprahové centrum, sociální a azylové bydlení, odlehčovací služba – denní stacionář).
- Nutná dojížďka do škol z periferních oblastí MAS Podbrdsko.
- Nedostatečná vybavenost školských zařízení moderními výukovými prostředky.
- Zastaralé vybavení ploch pro volnočasové aktivity.
- Zvýšený výskyt sociálně patologických jevů nezletilých (vandalství, sprejerství, výtržnictví).

O: PŘÍLEŽITOSTI

- Rozvoj dostupnosti sociálních služeb i mimo centra MAS Podbrdsko.
- Rozvoj sociálních služeb se zaměřením na terénní a odlehčovací služby.
- Podpora center zabývajících se prevencí sociálně patologických jevů a sociálním poradenstvím.
- Udržení kvality a rozsahu základních služeb domovů pro seniory.
- Rozvoj dalších mimoškolních aktivit s využitím stávající vzdělávací infrastruktury.
- Realizace projektů spolupráce mezi školami.
- Organizování společného vzdělávání pro pedagogy.
- Školy jako komunitní centra regionu.
- Výstavba nových ploch a budov pro volnočasové aktivity.
- Revitalizace stávající kulturní a sportovní infrastruktury.
- Podpora udržení tradice společenského života a podpora kulturních akcí v regionu.
- Meziobecní sdílení sociální, vzdělávací, kulturní a sportovní infrastruktury.
- Meziobecní sdílení bezpečnostních struktur a systémů.
- Prevence kriminality.

T: HROZBY

- Narůstající problém se zajištěním základních a doprovodných sociálních služeb pro seniory (terénních i pobytových).
- Pokračující nedostupnost služeb sociálního poradenství a preventivních služeb.
- Rušení vzdělávacích zařízení.
- Neinformovanost představitelů obcí a veřejnosti o aktuálním stavu ve školství.
- Snížení nabídky volnočasových aktivit vede k výskytu negativních společenských jevů, především u dětí a mládeže.
- Nárůst trestné činnosti z důvodu vysoké míry nezaměstnanosti.
- Zvýšení výskytu sociálně-patologických jevů vlivem nepříznivé společensko-ekonomické situace.
- Vznik sociálně vyloučených lokalit.

6.9 Podnikání, výroba, zaměstnanost

V této kapitole jsou analyzovány popisné a vývojové charakteristiky regionální ekonomiky MAS Podbrdsko. Jedná se o analýzu podnikatelských subjektů, zaměstnanosti resp. trhu práce a mobility pracovní síly.

6.9.1 Podnikatelské subjekty

Počet podnikatelských subjektů na území MAS Podbrdsko řeší tabulka č. 44.

Tab. č. 44: Počet podnikatelských subjektů, 2012

Obec	2012								
	Celkem	Státní organizace	Akciové společnosti (z celkového počtu obch. společností)	Obchodní společnosti	Družstevní organizace	Živnostníci	Svobodná povolání	Zemědělství podnikatelé	Ostatní
Bezděkov pod Třemšínem	18	0	0	0	0	15	1	0	2
Březnice	515	7	6	53	1	345	35	18	56
Bukovany	12	0	0	0	0	6	1	2	3
Drahenice	24	0	1	9	0	9	0	2	4
Hlubyně	14	0	0	1	0	11	0	0	2
Horčápsko	15	0	0	0	0	11	1	1	2
Hudčice	33	0	0	5	0	18	2	3	5
Hvoždany	102	1	0	4	2	73	5	6	11
Chrást	31	0	0	3	0	17	0	7	4
Chraštice	43	1	0	9	0	23	0	5	5
Koupě	15	0	0	0	0	12	0	1	2
Kozárovice	55	0	3	10	0	36	1	4	4
Lazsko	33	0	1	4	0	25	0	2	2
Lešetice	31	0	0	7	0	19	0	2	3
Milín	270	3	6	25	0	200	8	9	25
Modřovice	10	0	0	0	0	7	1	0	2
Narysov	23	0	0	1	0	19	1	0	2
Nestrašovice	11	0	0	1	0	6	1	1	2
Ostrov	20	0	0	3	0	13	2	1	1
Počaply	25	0	0	10	0	10	0	2	3
Radětice	12	0	0	1	0	9	0	0	2
Rožmitál pod Třemšínem	546	7	1	46	3	421	24	11	34
Sedlice	46	0	0	1	0	36	0	3	6
Starosedlský Hrádek	12	0	0	0	1	7	0	0	4
Svojšíce	15	0	0	0	0	10	1	2	2
Těchařovice	9	0	0	1	0	3	1	3	1
Tochovice	82	1	1	8	0	61	0	2	10
Třebosko	43	1	0	3	0	31	0	4	4
Tušovice	9	0	0	0	0	7	0	1	1
Věšín	83	1	0	5	0	69	0	2	6
Volenice	52	1	0	2	1	35	2	7	4

Vrančice	25	0	0	0	0	16	0	4	5
Vranovice	41	1	0	0	0	29	3	3	5
Vševily	11	0	0	0	0	9	0	0	2
Vysoká u Příbramě	53	1	0	4	0	42	2	3	1
Zalužany	55	0	1	5	0	39	0	3	8
Zbenice	19	0	0	1	0	12	0	3	3

Zdroj: data ČSÚ, vlastní zpracování

Počet podnikatelských subjektů na území MAS Podbrdsko zaznamenal v porovnání let 2008 a 2012 nárůst o cca 6 %. Tento vývoj co do trendu odpovídá vývoji v porovnávaných vyšších územních celcích (viz tabulka č. 45).

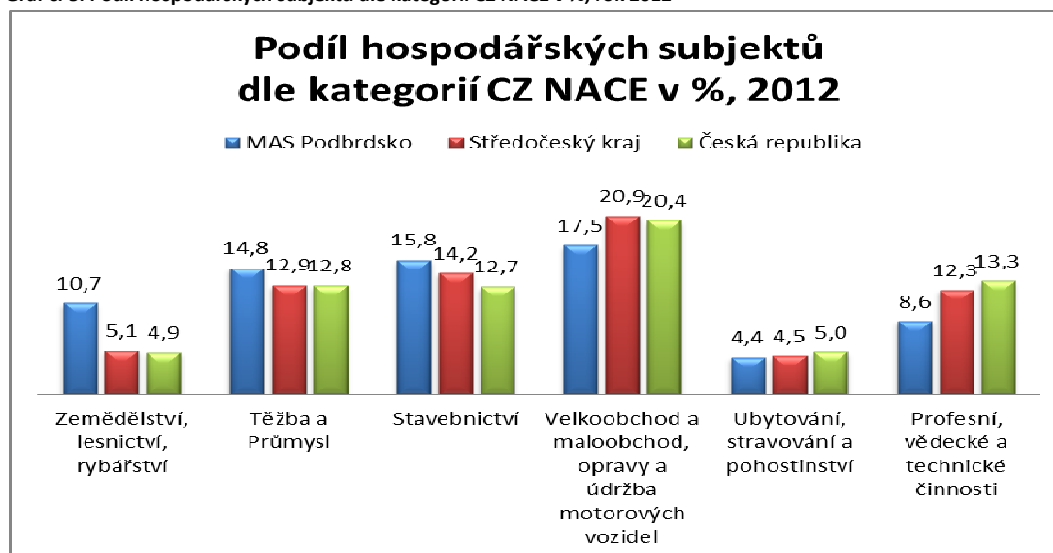
Tab. č. 45: Počet podnikatelských subjektů a jejich vývoj v porovnání let 2008 a 2012

Území	RES - počet podnikatelských subjektů celkem			%	
	2008	2012	2008/2012	2008/2012	
MAS Podbrdsko	2 280	2 413	133	↑	5,8
Středočeský kraj	159 017	184 393	25 376	↑	16,0
Česká republika	1 345 589	1 513 556	167 967	↑	12,5

Zdroj: data ČSÚ, vlastní zpracování

Při porovnání podílů hospodářských subjektů dle kategorií CZ NACE k roku 2012 (viz graf č. 8) vykazuje území MAS Podbrdsko v kategorii „Zemědělství, lesnictví a rybnářství“ dvakrát větší podíl hospodářských subjektů ve srovnání s porovnávanými územími. Dále je na území MAS Podbrdsko větší podíl subjektů v kategorii „Těžba a Průmysl“ a „Stavebnictví“. Naopak méně jsou zastoupené subjekty v kategoriích „Velkoobchod a maloobchod“ a „Profesní, vědecké a technické činnosti“. V oblasti „Ubytování, stravování a pohostinství“ je podíl srovnatelný.

Graf č. 8: Podíl hospodářských subjektů dle kategorií CZ NACE v %, rok 2012

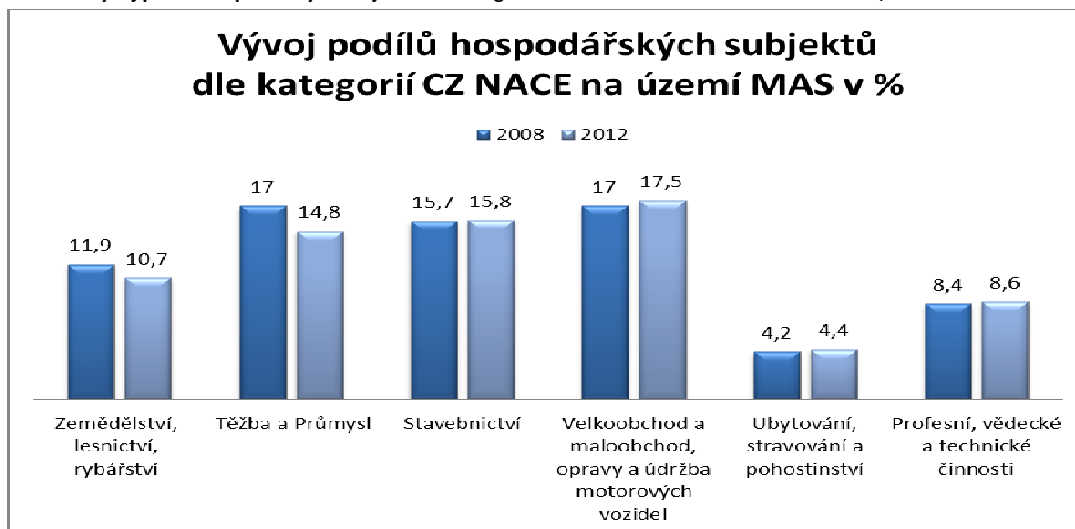


Zdroj: data ČSÚ, vlastní zpracování

Struktura místní ekonomiky je na území MAS Podbrdsko determinována tím, že jde o venkovský region s velkým podílem obhospodařované půdy a lesů. Je zde nižší úroveň vzdělanosti, což se odráží i v tom, že lidé pracují spíše v primárním a sekundárním sektoru, než ve vědě a výzkumu. Z pohledu vývoje podílů

hospodářských subjektů dle kategorií CZ NACE na území MAS mezi roky 2008 a 2012 (viz graf č. 9) je nejnápadnější změna v kategoriích „Zemědělství, lesnictví a rybnářství“ a „Těžba a Průmysl“. V těchto dvou kategoriích došlo ke snížení podílu hospodářských subjektů. U ostatních kategorií není zaznamenán větší pohyb ve vývoji.

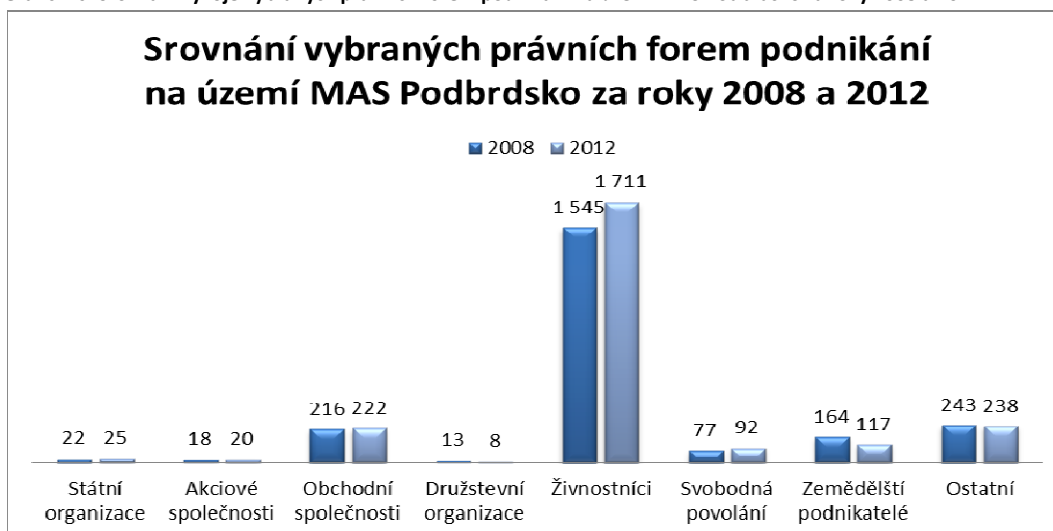
Graf č. 9: Vývoj podílů hospodářských subjektů dle kategorií CZ NACE na území MAS Podbrdsko v %, rok 2008 a 2012



Zdroj: data ČSÚ, vlastní zpracování

Graf č. 10 srovnává vývoj vybraných právních forem podnikání na území MAS Podbrdsko. Nejvíce zastoupené právní formy podnikání jsou „Živnostníci“, „Obchodní společnosti“ a „Zemědělské podnikatelé“. Mezi lety 2008 a 2012 se počet „Živnostníků“ a „Obchodních společností“ zvýšil, kdežto u „Zemědělských podnikatelů“ byl zaznamenán razantní pokles jejich počtu.

Graf č. 10: Srovnání vývoje vybraných právních forem podnikání na území MAS Podbrdsko za roky 2008 a 2012

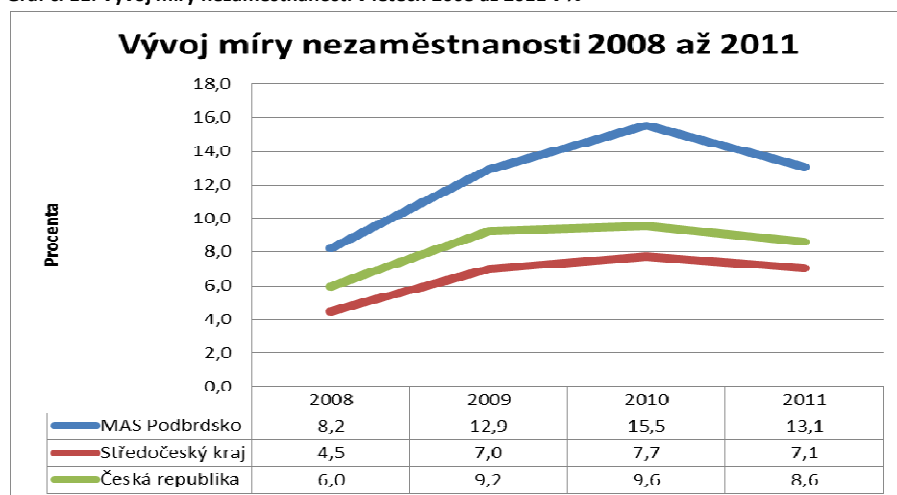


Zdroj: data ČSÚ, vlastní zpracování

6.9.2 Zaměstnanost (trh práce, nezaměstnanost)

Vývoj míry nezaměstnanosti na území MAS Podbrdsko v letech 2008 až 2011 (viz graf č. 11) kopíruje celorepublikový trend. Míra nezaměstnanosti se ovšem pohybuje vysoko nad hodnotami jak Středočeského kraje, tak České republiky. Nejvýznamnější je nárůst do roku 2010, kde nezaměstnanost dosáhla hodnoty 15,5 %. Od roku 2010 dochází k poklesu míry nezaměstnanosti.

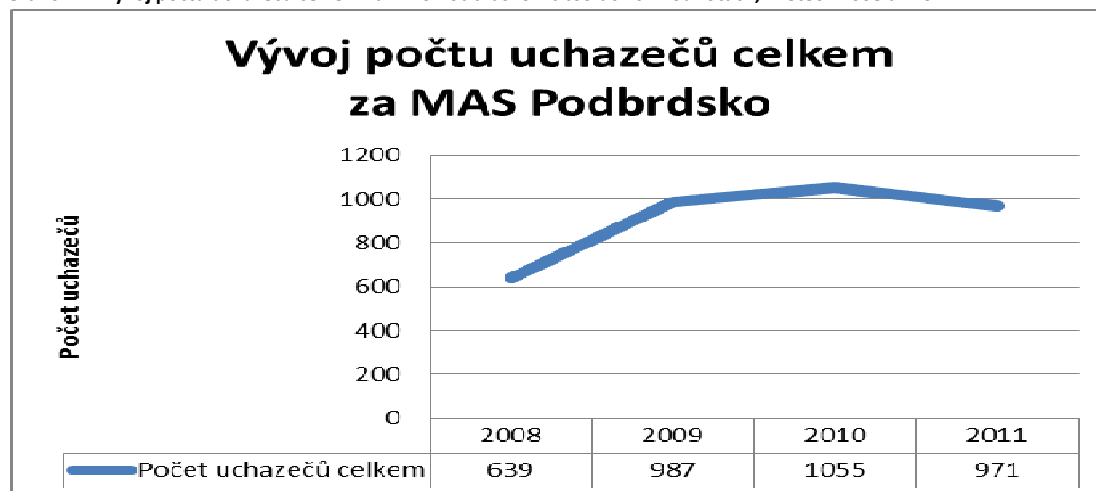
Graf č. 11: Vývoj míry nezaměstnanosti v letech 2008 až 2011 v %



Zdroj: data ČSÚ, vlastní zpracování

Ve vývoji počtu uchazečů o zaměstnání na území MAS Podbrdsko mezi lety 2008 až 2011 (viz graf č. 12) je patrná přímá závislost s vývojem míry nezaměstnanosti.

Graf č. 12: Vývoj počtu uchazečů celkem za MAS Podbrdsko v absolutních hodnotách, v letech 2008 až 2011

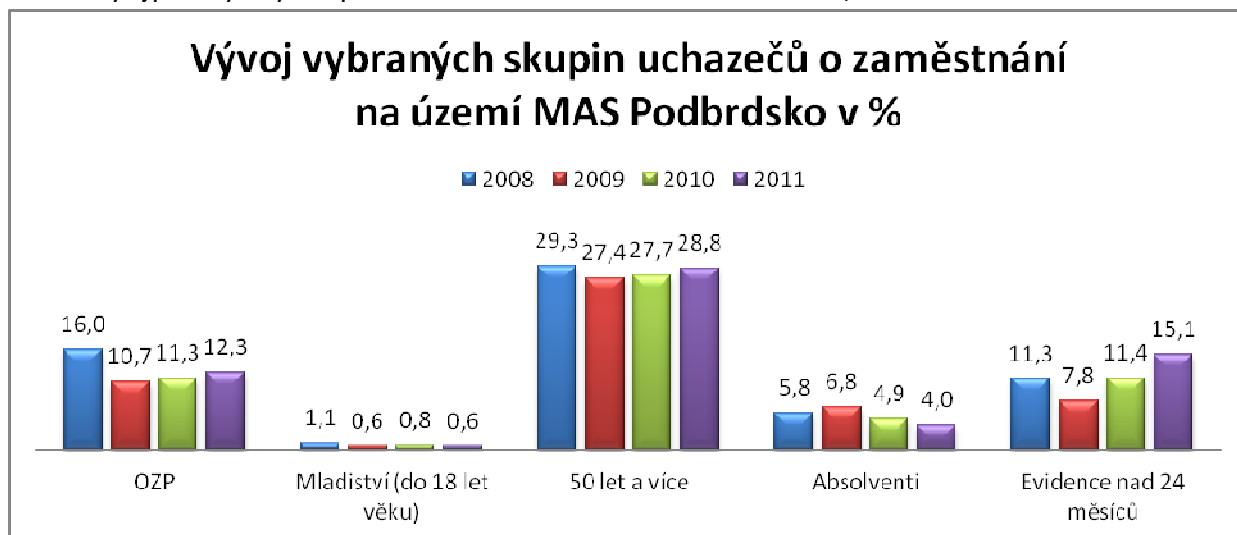


Zdroj: data ČSÚ, vlastní zpracování

Z vybraných skupin uchazečů o zaměstnání na území MAS Podbrdsko mezi lety 2008 až 2011 (viz graf č. 13) je patrná dominance skupiny padesátiletých a starších. V této kategorii nedošlo ve sledovaném období k výraznější změně oproti ostatním kategoriím. Z hlediska vývoje lze za problematickou označit také skupinu uchazečů vedených v evidenci déle než 24 měsíců, kde i přes snížení celkové míry

nezaměstnanosti v území MAS Podbrdsko došlo k navýšení cca o 4 %. Stejný trend vykazuje i skupina uchazečů zdravotním postižení (OZP). Tyto tři skupiny uchazečů o zaměstnání mají podobný vývoj, tj. mezi lety 2008 a 2009 došlo ke snížení a v dalších letech k postupnému nárůstu. Naopak u skupin absolventů a mladistvých je trend opačný, jelikož dochází k mírnému snižování počtu uchazečů o zaměstnání.

Graf č. 13: Vývoj podílů vybraných skupin uchazečů o zaměstnání na území MAS Podbrdsko v %, v letech 2008 až 2011



Zdroj: data ČSÚ, vlastní zpracování

6.9.3 Vyjíždějící osoby za prací a do škol

Z vyjížděkových charakteristik území MAS Podbrdsko lze konstatovat, že nejvíce vyjíždějících za prací do jiné obce je v rámci okresu a druhou převažující tendencí je vyjíždka za hranice kraje, což v tomto případě úzce souvisí s polohou MAS Podbrdsko a tudíž je lze do značné míry považovat ve významu za shodné.

Z dat v tabulce č. 46 jsou patrné některé přímé závislosti mezi podílem vyjíždějících za prací a lokalizací obcí. Největší podíly vyjíždějících jsou zaznamenány v obcích ležících ve vnitřní periférii území MAS Podbrdsko, což charakterizuje obce s nedostatkem pracovních příležitostí, které jsou koncentrovány do větších obcí nebo do obcí s výhodnějšími parametry lokalizace.

Tab. č. 46: Počet vyjíždějících osob na území MAS Podbrdsko do škol a do zaměstnání v %

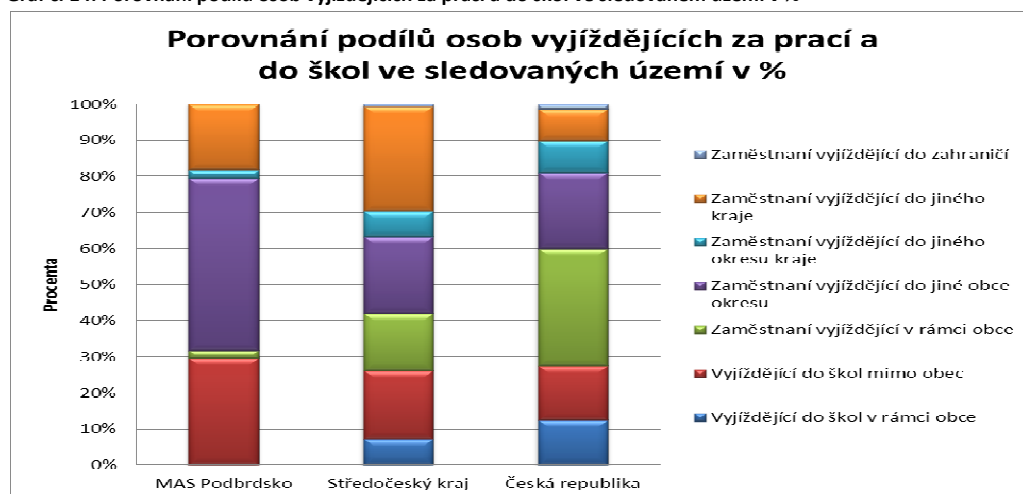
Obec	Vyjíždějící do škol v %		Vyjíždějící do zaměstnání v %				
	Vyjíždějící do škol v rámci obce	Vyjíždějící do škol mimo obec	Zaměstnaní vyjíždějící v rámci obce	Zaměstnaní vyjíždějící do jiné obce okresu	Zaměstnaní vyjíždějící do jiného okresu kraje	Zaměstnaní vyjíždějící do jiného kraje	Zaměstnaní vyjíždějící do zahraničí
Bezděkov pod Třemšínem	0	45	0	47	2	5	2
Březnice	13	15	24	30	1	17	1
Bukovany	0	35	21	32	6	6	0
Drahenice	0	44	3	43	0	10	0
Hlubyně	0	24	0	58	0	18	0
Horčápsko	0	22	4	65	4	4	0

Hudčice	0	22	12	31	1	34	1
Hvoždany	13	17	15	31	2	20	2
Chrást	0	35	2	47	2	12	2
Chraštice	11	18	7	51	2	11	0
Koupě	0	30	2	30	2	36	0
Kozárovice	0	24	13	42	2	18	1
Lazsko	0	48	2	39	0	11	0
Lešetice	0	24	0	45	7	24	0
Milín	7	20	8	51	1	13	0
Modřovice	0	36	4	40	8	12	0
Narysov	0	36	0	57	0	7	0
Nestrašovice	0	50	6	38	6	0	0
Ostrov	0	30	5	53	0	12	0
Počaply	0	37	0	37	2	19	5
Radětice	0	22	2	59	0	18	0
Rožmitál pod Třemšínem	11	16	29	31	1	11	1
Sedlice	0	31	4	55	0	9	0
Starosedlský Hrádek	0	24	18	50	3	6	0
Svojšíce	0	25	0	64	0	11	0
Těchařovice	0	0	0	67	0	33	0
Tochovice	7	22	10	47	2	12	0
Třebosko	0	33	3	42	4	16	1
Tušovice	0	30	0	51	3	14	3
Věšín	3	18	5	53	1	17	2
Volenice	0	38	3	40	1	17	1
Vrančice	0	31	4	57	0	8	0
Vranovice	0	41	2	51	2	5	0
Vševily	0	40	0	50	2	8	0
Vysoká u Příbramě	0	30	4	51	2	12	0
Zalužany	0	23	16	31	2	25	4
Zbenice	0	30	2	48	2	18	0

Zdroj: <http://www.czso.cz/sldb2011/>, vlastní zpracování

Komparace typů vyjížděky sledovaných území naznačuje v rámci obcí MAS Podbrdsko jednoznačnou dominanci mimoobecní vyjížděky s vymezením v rámci okresu Příbram (viz graf č. 14).

Graf č. 14: Porovnání podílů osob vyjíždějících za prací a do škol ve sledovaném území v %



Zdroj: <http://www.czso.cz/sldb2011/>, vlastní zpracování

6.9.4 SWOT analýza - podnikání, výroba, zaměstnanost

S: SILNÁ

- Diverzifikace ekonomických subjektů na území MAS Podbrdsko.
- Rozšířená právní forma podnikání jako osoba samostatně výdělečně činná (OSVČ).
- Rozvinuté malé a střední podniky (MSP).
- Zaměření ekonomických subjektů na zemědělství.

W: SLABÁ

- Nadprůměrná míra nezaměstnanosti.
- Stagnace až nárůst nezaměstnaných v cílových skupinách: 50 let a více a dlouhodobě nezaměstnaní.
- Velký podíl osob vyjíždějící za zaměstnáním do jiné obce a za hranice kraje.
- Velký podíl osob vyjíždějících z obcí vnitřní periferie území MAS Podbrdsko.
- Mimo center MAS Podbrdsko neplní obce dominantně pracovní funkci.
- Existence brownfields s ekologickou zátěží.

O: PŘÍLEŽITOSTI

- Podpora rozvoje malého a středního podnikání.
- Podpora rozvoje MSP se zaměřením na zemědělství v rurálních oblastech.
- Podpora občanů se zájmem o další vzdělávání.
- Zaměstnávání na sezónní práce.
- Priorizace rozvojových ploch – brownfields.

T: HROZBY

- Pokles subjektů se zaměřením na zemědělství a průmysl.
- Dlouhodobá stagnace snížení počtu nezaměstnaných.
- Nezájem investorů o rozvojové plochy – brownfields.

6.10 Řízení obcí, informovanost a spolupráce

6.10.1 Řízení obcí

Řízení obcí je možné posuzovat na základě předpokladů, které mají vliv na samotné vedení obcí a jejich rozvoj. Jeden z předpokladů je dostatečné zajištění vedení obce.

Tabulka č. 47 znázorňuje, že 37 obcí na území MAS Podbrdsko má 9 obcí uvolněného starostu (24%) a 28 obcí neuvolněného starostu (76%). Z těchto údajů lze konstatovat, že ve většině obcí je vedení obce směřováno k zajištění chodu obce, nikoli k dlouhodobě vedenému udržitelnému rozvoji.

Roční četnost setkávání volených zástupců s občany vykazuje vysoké hodnoty. U 3 obcí je počet setkání sice nulový (obce Drahenice, Starosedlský Hrádek a Těchařovice), ale u 18 obcí (49%) probíhá setkávání minimálně 6x ročně. Nezodpovězená však zůstává otázka, zda jsou jako setkání volených zástupců s občany vykazována ze zákona veřejná jednání zastupitelstev obcí, nebo setkání organizovaná na neformální bázi, například na bázi komunitních projednání konkrétních záměrů či strategických vizí.

Tab. č. 47: Řízení obcí na území MAS Podbrdsko

Obec	Starosta		Počet zaměstnanců na OÚ	Počet setkání volených zástupců obcí s občany - za rok
	Uvolněný	Neuvolněný		
Bezděkov pod Třemšínem	x	ANO	0	12
Březnice	ANO	x	19	12
Bukovany	x	ANO	7	12
Drahenice	x	ANO	0	x
Hlubyně	x	ANO	1	10
Horčápsko	x	x	x	x
Hudčice	x	ANO	1	6
Hvoždany	ANO	x	4	10
Chrást	ANO	x	3	12
Chraštica	x	ANO	0	2
Koupě	x	ANO	1	4
Kozárovice	x	ANO	3	1
Lazsko	x	ANO	0	1
Lešetice	x	ANO	0	2
Milín	ANO	x	13	7
Modřovice	x	ANO	2	8
Narysov	x	ANO	2	1
Nestrašovice	x	ANO	5	12
Ostrov	x	ANO	1	7
Počaply	x	ANO	0	12
Radětice	x	ANO	0	4
Rožmitál pod Třemšínem	ANO	x	16	6
Sedlice	x	ANO	1	2
Starosedlský Hrádek	x	ANO	0	x
Svojšíce	x	ANO	0	12
Těchařovice	ANO	x	0	x
Tochovice	ANO	x	5	5
Třebsko	x	ANO	1	12
Tušovice	x	ANO	0	4
Věšín	ANO	x	4	7
Volenice	x	ANO	1	2
Vrančice	x	ANO	1	12
Vranovice	x	ANO	0	1
Vševily	x	ANO	1	1
Vysoká u Příbramě	x	ANO	4	6
Zalužany	ANO	x	3	1
Zbenice	x	ANO	0	1

Zdroj: dotazníkové šetření v obcích, vlastní znalost území

6.10.2 Informovanost

Zajišťování informovanosti obyvatelstva obcí o činnosti jejich samosprávných orgánů je nedílnou součástí jejich řádného řízení (myšleno není jen zveřejňování zákonem nařízeného minima informací). Rozmanitost informačních médií dává obcím možnost volit odpovídající mix komunikačních nástrojů.

Tabulka č. 48 znázorňuje přehled informačních médií na území MAS Podbrdsko. Všechny obce na území MAS Podbrdsko s jedinou výjimkou mají zřízené webové stránky, které jsou ze zákona povinné, a zároveň je to jeden z nejefektivnějších informačních kanálů. Z tištěných médií jsou využívány zpravodaje, které jsou již určitou nadstavbou vzhledem k finanční a redakční náročnosti. I přesto jsou periodické i neperiodické tiskoviny (občasníky) k dispozici obyvatelům v polovině obcí na území MAS Podbrdsko. Klasickým komunikačním nástrojem ve venkovských sídlech je rozhlas, který je k dispozici pro 81% obyvatel regionu. V některých obcích mohou obyvatelé využít modernějších informačních technologií, jako například Facebook nebo SMS info kanál.

Tab. č. 48: Informační média v obcích na území MAS Podbrdsko

Obec	Webové stránky	Zpravodaje (tištěné)	Obecní rozhlas	Jiné
Bezděkov pod Třemšínem	bezdekovptr.cz	Třemšínské listy	NE	-
Březnice	breznice.cz	Březnické noviny	ANO	SMS info kanál
Bukovany	bukovanypb.cz	-	NE	Facebook
Drahenice	drahenice.estranky.cz	-	ANO	-
Hlubyně	hlubyně.wz.cz	-	ANO	-
Horčápsko	horcapsko.cz	-	-	-
Hudčice	hudcice.tremsin.cz	Třemšínské listy	ANO	-
Hvoždany	hvozpany.cz	Třemšínské listy	ANO	-
Chrást	chrast.net	-	NE	-
Chraštice	obec-chrastice.cz	-	NE	info pro občany
Koupě	obec-koupe.cz	Třemšínské listy	ANO	-
Kozárovice	kozarovice.cz	Ročenka	ANO	-
Lazsko	lazsko.com	-	NE	-
Lešetice	lesetice.cz	-	ANO	-
Milín	milin.cz	Milínský zpravodaj	ANO	-
Modřovice	modrovice.ic.cz	-	NE	-
Narysov	narysov.cz	-	NE	SMS info kanál
Nestrašovice	nestrasovice.cz	-	NE	-
Ostrov	ostrov-pb.cz	-	NE	-
Počaply	pocaply.cz	-	NE	-
Radětice	radetice.pb.cz	-	NE	-
Rožmitál pod Třemšínem	rozmitalptr.cz	Třemšínské listy	ANO	internetová TV
Sedlice	sedlice-obec.cz	Třemšínské listy	ANO	-
Starosedlský Hrádek	-	Březnické noviny	ANO	-
Svojsice	svojsicepb.cz	-	NE	-
Těchařovice	obectecharovice.cz	-	NE	-
Tochovice	tochovice.cz	Tochovický zpravodaj	NE	SMS info kanál
Třebosko	trebsko.cz	-	NE	-
Tušovice	tusovice.cz	-	NE	Almanach, SMS info kanál
Věšín	vesin.cz	Třemšínské listy	ANO	-
Volenice	volenice.cz	Třemšínské listy	ANO	-
Vrančice	vrancice.cz	Vrančický zpravodaj	NE	-
Vranovice	obec-vranovice.cz	Třemšínské listy	ANO	-
Vševily	obec-vsevely.cz	Třemšínské listy	ANO	-
Vysoká u Příbramě	vysokaupribrame.cz	Vysocký občasník	NE	email
Zaluzany	obec-zaluzany.cz	-	ANO	letáky pro občany
Zbenice	zbenice.cz	Zbenický zpravodaj	ANO	-

Zdroj: dotazníkové šetření v obcích, vlastní znalost území

6.10.3 Spolupráce

Obce na území MAS Podbrdsko spolupracují na bázi svazků obcí a obce Březnice a Milín mají zahraniční partnerská města (viz tabulka č. 49 a 50).

Tab. č. 49: Existující svazky obcí na území MAS Podbrdsko

Název svazku	Členské obce
Svazek obcí mikroregionu Třemšín	Bezděkov pod Třemšínem, Hudčice, Hvoždany, Koupě, Rožmitál pod Třemšínem, Sedlice, Věšín, Volenice, Vranovice, Vševely
Březnicko, svazek obcí	Březnice, Drahenice, Hlubyně, Horčápsko, Chrást, Nestrašovice, Počaply, Svojsice, Starosedlský Hrádek, Tochovice, Tušovice
Svazek obcí Antonín Dvořák	Třebsko, Narysov, Vysoká u Příbramě, Modřovice

Zdroj: Vlastní zpracování

Tab. č. 50: Partnerská města obcí na území MAS Podbrdsko

Obec	Partnerské město
Milín	Valle di Ledro - Itálie, od roku 2008
Březnice	Lindow(Mark) - Německo, od roku 2009

Zdroj: www.partnerskamesta.cz

Využití možnosti spolupráce na úrovni sdružování obcí za účelem realizace konkrétních témat tj. integrací ve smyslu územní dimenze, může napomoci k širšímu pojetí rozvoje území a současně k ekonomickým úsporám.

6.10.4 SWOT analýza - řízení obcí, informovanost a spolupráce

S: SILNÁ

- 97% obcí má webové stránky.
- Existence tištěných zpravodajů.
- Centra MAS Podbrdsko využívají k informování nové technologie – SMS infokanál, internetová TV.
- Obce spolupracují v rámci svazků obcí.
- Účelová spolupráce obcí.
- Dobrá dostupnost obecního rozhlasu pro většinu obyvatel.
- Milín a Březnice mají zahraniční partnerská města.

W: SLABÁ

- Malé obce ve větší míře nevyužívají nebo nemají obecní rozhlas.
- Rozdílná kvalita obecních webových stránek.

O: PŘÍLEŽITOSTI

- Spolupráce obcí – integrace témat, úspory z rozsahu.
- Propojení informačních systémů webových stránek v obcích.
- Podpora tištěných obecních zpravodajů.

T: HROZBY

- Neinformovanost občanů ze strany veřejné správy.

6.11 Cestovní ruch

V kapitole Cestovní ruch jsou analyzovány všechny relevantní složky potřebné k jeho rozvoji, tj. základní a doplňkové služby, atraktivita a produkty cestovního ruchu a management a marketing v této oblasti.

6.11.1 Služby a atraktivita cestovního ruchu

Základní služby cestovního ruchu (CR) jsou na území MAS Podbrdsko méně rozvinuty a jejich rozsah a jejich minimální provázanost nelze označit za stav, který by pozitivně ovlivňoval rozvojové možnosti regionu. Největším problémem území je nabídka ubytovacích služeb, která nenabízí dostatečnou kvalitativní a prostorovou rozmanitost a je v naprostém nesouladu s potřebami cílových skupin. V souvislosti s tím obdobně nevyhovují ani kapacity ubytovacích zařízení, která fakticky svou činností na území provozují.

V nabídce ubytovacích kapacit (viz tabulka č. 51) chybí širší sortiment - levné ubytování, domácí (rodinné) pensiony a turistické ubytovny pro cykloturisty. Celková kapacita stávajících ubytovacích zařízení v počtu cca 1 486 lůžek je s ohledem na typ turistické oblasti a aktuálně nabízené atraktivita dostatečná. Struktura ubytovacích zařízení však neodpovídá požadavkům rozvoje cestovního ruchu v území, protože lůžka jsou často koncentrována do zařízení s velkou kapacitou, která se zaměřují spíše na větší organizované skupiny.

Tab. č. 51: Přehled hromadných ubytovacích zařízení na území MAS Podbrdsko

Název	Obec	Kategorie	Sezónní provoz
HOTEL RESORT EQUITANA	Březnice	hotel****	celoroční
HOTEL VLČAVA	Březnice	hotel***	celoroční
HOTEL MĚSTSKÝ PIVOVAR	Březnice	hotel**	celoroční
DOMOV MLÁDEŽE VOŠ A SOŠ	Březnice	nespecifikováno	celoroční
REKREAČNÍ ZAŘÍZENÍ ROŽELOV	Hvožďany	nespecifikováno	letní
HOTEL ORLÍK	Kozárovice	hotel***	celoroční
HOTEL U MILÍNA	Milín	hotel****	celoroční
HOTEL U BÍLÉHO LVA	Rožmitál pod Třemšínem	hotel***	celoroční
NOBLESS RESORT	Rožmitál pod Třemšínem	pension****	celoroční
PENSION NESVAČILY	Rožmitál pod Třemšínem	pension	letní
PENSION - CAMP DUHA	Rožmitál pod Třemšínem	nespecifikováno	celoroční
RS SOBEŇSKÝ RYBNÍK	Rožmitál pod Třemšínem	nespecifikováno	letní
KEMP	Tochovice	kemp	letní
PENSION JARO	Věšín	pension	celoroční
REKREAČNÍ STŘEDISKO VĚŠÍN	Věšín	nespecifikováno	letní
DOG CENTER AJAX	Volence	turistická ubytovna	celoroční

Zdroj: Hromadná ubytovací zařízení České republiky, <http://www.czso.cz/lexikon/>

Nabídku ubytovacích zařízení dle obcí území MAS Podbrdsko shrnuje následující tabulka č. 52.

Tab. č. 52: Počty a struktura ubytovacích zařízení na území MAS Podbrdsko, včetně lůžkové kapacity

Obec	Ubytování v soukromí		Ubytovna		Pension		Hotel		Kemp		Tábořiště	
	počet	lůžek	počet	lůžek	počet	lůžek	počet	lůžek	počet	lůžek/míst	počet	lůžek
Bezděkov pod Třemšínem	1	8	0	0	0	0	0	0	0	0	0	0
Březnice	1	28	1	50	1	15	3	150	0	0	0	0
Bukovany	2	n	0	0	0	0	1	n	0	0	0	0
Drahenice	1	n	0	0	0	0	0	0	0	0	0	0
Hlubyně	0	0	0	0	0	0	0	0	0	0	0	0
Horčápsko	0	0	0	0	0	0	0	0	0	0	0	0
Hudčice	0	0	0	0	0	0	0	0	0	0	0	0
Hvoždany	1	20	0	0	0	0	0	0	1	200	1	30
Chrást	0	0	0	0	0	0	0	0	0	0	0	0
Chraštica	0	0	0	0	0	0	1	20	0	0	0	0
Koupě	0	0	0	0	0	0	0	0	0	0	0	0
Kozárovice	2	n	0	0	0	0	1	50	1	n	0	0
Lazsko	0	0	0	0	0	0	0	0	0	0	0	0
Lešetice	0	0	0	0	0	0	0	0	0	0	0	0
Milín	n	n	0	0	0	0	1	115	0	0	0	0
Modřovice	0	0	0	0	0	0	0	0	0	0	0	0
Narysov	0	0	0	0	0	0	0	0	0	0	0	0
Nestrašovice	0	0	0	0	0	0	0	0	0	0	0	0
Ostrov	0	0	0	0	0	0	0	0	0	0	0	0
Počaply	0	0	0	0	0	0	0	0	0	0	0	0
Radětice	0	0	0	0	0	0	0	0	0	0	0	0
Rožmitál pod Třemšínem	4	33	3	108	2	40	1	40	2	235	0	0
Sedlice	0	0	0	0	0	0	0	0	0	0	0	0
Starosedlský Hrádek	0	0	0	0	0	0	0	0	0	0	0	0
Svojšíce	0	0	0	0	0	0	0	0	0	0	0	0
Těchařovice	0	0	0	0	0	0	0	0	0	0	0	0
Tochovice	1	n	0	0	0	0	0	0	1	10	0	0
Třebesko	0	0	0	0	0	0	0	0	0	0	0	0
Tušovice	0	0	0	0	0	0	0	0	0	0	0	0
Věšín	2	8	1	22	1	8	0	0	1	178	0	0
Volenice	0	0	1	22	0	0	0	0	0	0	0	0
Vrančice	0	0	0	0	0	0	0	0	0	0	0	0
Vranovice	0	0	0	0	0	0	0	0	0	0	0	0
Vševily	0	0	0	0	0	0	0	0	0	0	0	0
Vysoká u Příbramě	0	0	0	0	0	0	0	0	0	0	0	0
Zalužany	1	n	0	0	0	0	0	0	0	0	1	96
Zbenice	0	0	0	0	0	0	0	0	0	0	0	0
MAS Podbrdsko	16	97	6	202	4	63	8	375	6	623	2	126

Zdroj: ČSÚ, www.icentrum.tremsinsko.cz a webové stránky obcí

Z uvedené tabulky vyplývá, že 65% obcí v řešeném území nedisponuje žádným ubytovacím zařízením. Nejvyšší koncentrace (62%) ubytovacích kapacit je v západní části regionu (Rožmitálsko) následuje, Březnicko (18%) a jihovýchodní část území (16%) turisticky napojená na vodní nádrž Orlík.

Nabídka stravovacích služeb je z hlediska kapacity a kvality srovnatelná s nabídkou ubytovacích kapacit. Podrobná tabulka (č. 24) struktury stravovacích zařízení je uvedena v kapitole 6.5.1 Struktura služeb. V souvislosti s nabídkou základních služeb pro cestovní ruch lze shrnout stravovací služby takto:

- Z celkového počtu 68 stravovacích zařízení disponuje kuchyní (stěžejní předpoklad rozvoje cestovního ruchu) třetina stravovacích zařízení.
- V 11 obcích (30%) není k dispozici žádné stravovací zařízení.
- Lokalizaci stravovacích zařízení lze ve srovnání s ubytovacími zařízeními hodnotit jako rovnoměrnou – z tohoto důvodu nelze aktuálně prokázat přímou souvislost existence stravovacích služeb s cestovním ruchem.

Doplňkové služby CR vzhledem k nízké míře rozvinutosti základních služeb CR nelze jednoznačně hodnotit, jelikož přímý resp. komplementární vztah mezi těmito službami není vybudován a cílovými skupinami více využíván.

Atraktivita, které patří k cílům turistů, lze vymezit jako poznávací, odpočinkové a sportovní. Doplnkové služby se ve většině případů rozvíjejí nejprve s vazbou na občanskou vybavenost pro rezidenty. V této souvislosti lze z hlediska nabídky doplňkových služeb odkázat na kapitolu 6.8 Život v obcích, kde je specifikována nabídka kulturních, sportovních a volnočasových aktivit i s uvedením uplatnění v oblasti rozvoje cestovního ruchu.

Turistické atraktivity jsou motivem pro návštěvu každého regionu. Následující tabulka č. 53 prezentuje významné kulturně-historické atraktivity v obcích na území MAS Podbrdsko a existující památkové zóny.

Tab. č. 53: Nejvýznamnější památky v obcích na území MAS Podbrdsko

Obec	Památky
Březnice	klášter s kostelem sv. Ignáce a sv. Fr. Xaverského
	kostel sv. Rocha
	zámek
	zámecký pivovar Herold
	synagoga
	židovský obecní dům čp. 650 - Lokšanský palác
	bývalá židovská škola, tzv. Rubínský dům
	židovský hřbitov
	střední škola - jezuitské gymnasium
	část křížové cesty z Březnice na Svatou Horu v Příbrami
Bukovany	zámeček - umístěna zde Dětská odborná léčebna CH. G. Masarykové
Drahenice	zámeček - soukromý, nepřístupný
Hvožďany	kostel sv. Prokopa a Navštívení Panny Marie
	fara
	tvrz - nepřístupná
Hvožďany - Vacíkov	lovecký zámeček
Chraštica	kostel Nanebevzetí Panny Marie
	empírový náhrobek s balustrádou a sousoším - Chraštická plačka
Kozárovice - Vystrkov	výšinné opevněné sídliště - hradiště Hradiště, archeologické stopy
Lešetice	Památník Vojna
Lazsko	Památník Vojna

	kostel sv. Václava
Milín	kostel sv. Petra
Milín - Slivice	památník ukončení II. světové války
Milín - Rtišovice	zámek - nepřístupný, ohrožená památka
Milín - Kamenná	zámek - nepřístupný, ohrožená památka
	kostel sv. Jana Nepomuckého
Rožmitál pod Třemšínem	zámek - soukromý, nepřístupný, dominanta města
	kostel Povýšení sv. Kříže s farou a kaplankou
Rožmitál pod Třemšínem - Starý Rožmitál	hrob - náhrobek Jakuba Jana Ryby
Rožmitál pod Třemšínem - Hutě pod Třemšínem	hrádek Hengst
Rožmitál pod Třemšínem - Voltuš	výšinné opevněné sídliště - hradiště Třemšín, archeologické stopy
	zámek - soukromý, nepřístupný
Starosedlský Hrádek	tvrz s kaplí Nejsvětější Trojice
	zámek - soukromý, nepřístupný; přístupný zámecký anglický park
Tochovice	kostel sv. Martina
Třebsko	kostel Nanebevzetí Panny Marie s farou
Vranovice	tvrz Vranovická hůrka, archeologické stopy
Volence - Bubovice	kostel sv. Václava s farou
Volence - Pročevily	kostel sv. Barbory
	Vila Rusalka
	zámek - Muzeum Antonína Dvořáka
	Rusalčino jezírko
Vysoká u Příbramě	Technická památka Struhy
	zámek - „Muzeum Středního Povltaví“
	galerie v zámku - Národní galerie Praha ve spolupráci s Muzeem hl. města Prahy etapově v dvouletých turnusech pořádá výstavu „České výtvarné umění 19. století“
Zalužany	židovský hřbitov
Zbenice	zámek - využíván na kulturní akce, restaurátorská dílna

Zdroj: www.monumnet.npu.cz a dotazníkové šetření

Území MAS Podbrdsko disponuje velkým množstvím lokálních či regionálních kulturně-historických památek. Jednou z největších turistických zajímavostí je Podbrdské muzeum, které nabízí několik expozic zaměřených na historii – doba Lvů z Rožmitálu, historie městského a venkovského života na Rožmitálsku, expozice věnovaná životu a dílu Jakuba Jana Ryby, expozice historických automobilů AERO. Ve Starém Rožmitále se nachází Cvokařské muzeum.

Památkové zóny na území MAS Podbrdsko jsou uvedeny v tabulce č. 54.

Tab. č. 54: Památkové zóny

Typ chráněného území	Obec	Od roku
Vesnické památkové rezervace	Drahenice	1995
Městské památkové zóny	Březnice	1990
Městské památkové zóny	Rožmitál pod Třemšínem	1990
Vesnické památkové zóny	Drahenice - Račany	1995

Zdroj: www.monumnet.npu.cz

V Březnici byla vyhlášena městská památková zóna v roce 1990. Jedná se především o židovské památky a městské domy v části Lokšany a v okolí náměstí, o zámek se zámeckým pivovarem a klášter s kostelem a jezuitskou kolejí. Vesnická památková zóna Drahenice-Račany se souborem lidové architektury a také památková rezervace Drahenice se souborem lidové architektury byly schváleny Ministerstvem kultury

ČR v roce 1995. V Rožmitále pod Třemšínem je městská památková zóna v okolí náměstí vyhlášena od roku 1990. Jedná se o městské a vesnické domy, zámek a městský kostel.

MAS Podbrdsko má na svém území tyto naučné stezky - viz tabulka č. 55.

Tab. č. 55: Naučné stezky na území MAS Podbrdsko

Název naučné stezky	Délka v km	Počet zastavení	Trasa	Téma
Třemšín	10	9	Hájovna Na Dědku, vrch Třemšín, Roželov	vyhlídky, odpočinková místa, historické objekty, kaplička, partyzánský bunkr, Třemšínská studna, pomník obětí v hájovně na Dědku, pozůstatky hradu Třemšín, malá rozhledna
Po stopách politických vězňů u Příbrami	6,14	7	Příbram, Svatá Hora, Žežice, Brod, Lešetice - Památník Vojna	historie - panely představují konkrétní místa a příběhy politických vězňů
Fabiánova naučná stezka	38	33	začíná ve Vysoké u Příbrami a končí v Křešíně (do MAS Podbrdsko spadá pouze část stezky v oblasti Vysoké u Příbramě)	základní páteřní turistická stezka oblasti - je na ní umístěno 33 topografických map s fotografiemi pozoruhodností obcí ležících na Stezce; dominantou celé stezky je sounáležitost k Brdskému pohorí, tradice hornické a hutnické činnosti a protékající řeka Litavka
Petrášková hora	5	7	Vacíkov náves (u Hvožďan), Petrášková hora - stará štola, Závišínský potok, Vacíkov náves	průzkum a těžba zlata

Zdroj: dotazníkové šetření nebo internet (<http://middlecech.kr-stredocesky.cz/> - naučné stezky středních Čech)

Území MAS Podbrdsko protíná evropská poutní cesta Via Nova. Začíná v oblasti Dolního Bavorska a končí na Svaté Hoře v Příbrami. Via Nova nabízí v rozličných variantách 280 km cesty. Územím MAS Podbrdsko vede tzv. Březnická cesta (Bělčice-Koupě-Hudčice-Březnice-Tochovice-Lazsko-Modřovice-Lešetice) a Třemšínská cesta (Leletice-Hvožďany-Třemšín-Rožmitál pod Třemšínem-Strýčkovy-Vysoká u Příbrami).

Významným potenciálem atraktivit cestovního ruchu je též značná nabídka přírodního bohatství regionu. Kromě vlastních vnitřních turistických cílů může území MAS Podbrdsko nabídnout infrastrukturní zázemí pro přilehlé turisticky atraktivní lokality.

Identifikované **cílové skupiny**, které v současné době využívají území MAS Podbrdsko k turismu:

- rodiny s malými dětmi – tato cílová skupina je vzhledem k podmínkám CR na území MAS Podbrdsko nejvíce prioritizovaná a z hlediska rozvoje je nutné se na ni zaměřit a podpořit návštěvnost této cílové skupiny nabídkou moderních forem cestovního ruchu, např. zážitkové turistiky či agroturistiky.

Další potenciální cílovou skupinou jsou:

- účastníci organizovaných poznávacích zájezdů (tematické zájezdy pro školy – např. s populárně naučným programem – Antonín Dvořák, Jakub Jan Ryba, židovská historie)
- senioři
- cykloturisté

V řešeném území MAS Podbrdsko dosud neexistuje ve zvýšené míře ucelená nabídka turistických produktů (produktových balíčků). Teprve specifické (jedinečné) produkty cestovního ruchu mohou být tou správnou atraktivitou pro přilákání turistického zájmu.

Cykloturistika je v území podpořena existencí linky cyklobusu na trase Plzeň - Rožmitál pod Třemšínem - Příbram, která je vedena územím MAS Podbrdsko. Cyklobus je provozován každoročně od května do konce září vždy o víkendech a svátcích. Velmi dobrý potenciál v podpoře cykloturistiky, resp. prostupnosti území v rámci cestovního ruchu je možné spatřovat ve využití drážního tělesa bývalé železniční vlečky Tochovice – Orlická přehrada.

Vybudování a udržování běžeckých stezek po Vojenském újezdu Brdy by do regionu také nalákalo více lidí - týká se především Rožmitálu pod Třemšínem a hlavně Věšína (výchozí bod na Padrťské rybníky).

V rámci rozvoje CR je klíčový **management CR**, na základě kterého je možné koordinovat, organizovat a řídit rozvoj v této socioekonomicky zajímavé oblasti koncepčně. Na území MAS Podbrdsko není tento charakter organizování a řízení aktérům CR k dispozici. Komplexnost CR jako takového je na elementární úrovni. Spíše lze označit CR na území MAS Podbrdsko jako roztržitý bez dlouhodobého koncepčního rozvoje a jasně vymezených směrů a priorit. Tento fakt se týká území MAS Podbrdsko jako celku.

Prezentace a propagace probíhá formou místních internetových stránek, facebookových stránek a tištěných letáčků a poutačů u silnic I. až III. tříd. Tyto nástroje ovšem neplní dostatečně roli informačních zdrojů v oblasti CR. Téměř nulová je propagace regionu směrem ven – ve spolupráci se Středočeským krajem, Czechtourismem nebo za hranice kraje.

6.11.2 SWOT analýza - cestovní ruch

S: SILNÁ

- Existence cyklotras a pěších tras.
- Reálná existence vysokého počtu různorodých památek - jak menšího, tak většího historického významu.
- Hustá síť lesních a polních cest a účelových komunikací.
- Množství přírodních atraktivit.
- Území MAS Podbrdsko sousedí s územím Vojenského újezdu Brdy a s přehradou Orlick.

W: SLABÁ

- Nízká míra vybavenosti základní infrastrukturou cestovního ruchu (ubytování, stravování).
- Neucelená nabídka služeb a aktivit cestovního ruchu směrem k návštěvníkům.
- Nekoncepčně vedená propagace v rámci cestovního ruchu.

O: PŘÍLEŽITOSTI

- Rozšíření ubytovacích kapacit a jejich kvalitativní a sezónní struktury.
- Využití potenciálu území CHKO Brdy, včetně spolupráce se sousedními regiony.
- Rozvoj komplexního teritoriálního marketingu s důrazem na cestovní ruch.
- Dobudování sítě turistických tras s napojením na atraktivity v regionu.
- Blízkost atraktivních turistických lokalit v blízkosti území MAS Podbrdsko.
- Nabídka jedinečných turistických produktů.

T: HROZBY

- Stagnace kvality a nabídky služeb cestovního ruchu.
- Ztráta konkurenceschopnosti v oblasti cestovního ruchu.

7 Celková SWOT Analýza

S: SILNÁ

- Nedochází k úbytku obyvatelstva v rámci celého území MAS Podbrdsko.
- Stěhování obyvatelstva do obcí s blízkostí hlavního dopravního tahu silnice č. I/4 a do obcí s přírodní a krajinnou atraktivitou.
- Většina obyvatelstva v produktivním věku má dokončené úplné střední vzdělání nebo je vyučena.
- Zásobení vodou s využitím vlastních vodních zdrojů (domovní studny).
- Územím MAS Podbrdsko prochází tři významné silnice I. třídy (č. I/4, I/18 a I/19).
- Dobrá dopravní dostupnost center MAS Podbrdsko na rychlostní komunikaci R 4, respektive na spádová centra vyšších úrovní.
- Hustá síť silniční a železniční infrastruktury.
- Dostatečná dopravní obslužnost veřejnou hromadnou dopravou v pracovní dny.
- Většina obcí je vybavena základními službami denního charakteru spotřeby.
- Ve většině obcí MAS Podbrdsko dochází k rozvoji bydlení.
- Relativně čisté ovzduší na celém území.
- Využívání obnovitelných zdrojů energie (OZE) veřejným sektorem a domácnostmi jako alternativy získávání tepelné energie.
- Výskyt chráněných území.
- Existence základních sociálních služeb v mikroregionálních centrech MAS Podbrdsko.
- Velmi dobrá nabídka a dostupnost zdravotnických služeb.
- Kompletní vzdělávací infrastruktura (předškolní vzdělávání, základní, střední a vyšší odborné vzdělávání, základní umělecké a vysokoškolské do stupně Bc.).
- Dostatečná kapacita vzdělávacích zařízení.
- Dostatečná vybavenost obcí kulturní a sportovní infrastrukturou.
- Konání velkého množství kulturních, sportovních a jiných volnočasových akcí.
- Udržování regionálních tradic.
- Podprůměrný výskyt trestných činů, vysoká úroveň bezpečnosti v obcích na území MAS Podbrdsko.
- Diverzifikace ekonomických subjektů na území MAS Podbrdsko.
- Rozšířená právní forma podnikání jako osoba samostatně výdělečně činná (OSVČ).
- Rozvinuté malé a střední podniky (MSP).
- Zaměření ekonomických subjektů na zemědělství.
- 97% obcí má webové stránky.
- Existence tištěných zpravodajů.
- Centra MAS Podbrdsko využívají k informování nové technologie – SMS infokanály, internetová TV.
- Obce spolupracují v rámci svazků obcí.
- Účelová spolupráce obcí.
- Dobrá dostupnost obecního rozhlasu pro většinu obyvatel.
- Milín a Březnice mají zahraniční partnerská města.
- Existence cyklotras a pěších tras.

- Reálná existence vysokého počtu různorodých památek - jak menšího, tak většího historického významu.
- Hustá síť lesních a polních cest a účelových komunikací.
- Množství přírodních atraktivit.
- Území MAS Podbrdsko sousedí s územím Vojenského újezdu Brdy a s přehradou Orlík.

W: SLABÁ

- Vystěhovávání obyvatel z oblastí vnitřních periférií.
- Celkově nižší úroveň vzdělanosti obyvatel.
- Neúplné pokrytí území kanalizační sítí.
- Nedostatečný přístup obyvatelstva ke komunikačním a informačním sítím (internet).
- Stáří kanalizačních a vodovodních sítí.
- Většina obcí není napojena na ČOV, nevyřešená otázka ekologické likvidace odpadních vod.
- Špatný stav místních komunikací přibližně v polovině obcí na území MAS Podbrdsko.
- Nedostatečná údržba místních komunikací.
- Nedostatečná dopravní obslužnost v periferních obcích, především mimo pracovní dny.
- Vedení hlavních dopravních tahů centry obcí a měst.
- Chybějící dopravně bezpečnostní prvky zajišťující bezpečnost účastníků silničního provozu zejména na silnicích I. – III. tříd.
- Zanedbané polní, lesní cesty a další účelové komunikace snižují propustnost krajiny a vzájemnou provázanost sídel pro nemotorizované osoby.
- Nízká nabídka doplňkových služeb v pohostinství.
- Největší rozvoj bydlení je lokalizován do obcí s minimální vybaveností službami.
- Výskyt lokálních zdrojů znečištění ovzduší v zimním období.
- Velká prašnost v obcích zapříčiněná automobilovou dopravou.
- Výskyt záplavových lokalit.
- Zanedbaná veřejná zeleň a přírodní prvky v intravilánech obcí.
- Nedostatečná údržba vodních ploch a vodních toků v krajině i v intravilánu obcí.
- Nedostatečné pokrytí území terénními sociálními službami a službami sociálního poradenství.
- Nedostatečné zázemí pro specializované sociální služby (nizkoprahové centrum, sociální a azylové bydlení, odlehčovací služba – denní stacionář).
- Nutná dojíždka do škol z periferních oblastí MAS Podbrdsko.
- Nedostatečná vybavenost školských zařízení moderními výukovými prostředky.
- Zastaralé vybavení ploch pro volnočasové aktivity.
- Zvýšený výskyt sociálně patologických jevů nezletilých (vandalství, sprejerství, výtržnictví).
- Nadprůměrná míra nezaměstnanosti.
- Stagnace až nárůst nezaměstnaných v cílových skupinách: 50 let a více a dlouhodobě nezaměstnaní.
- Velký podíl osob vyjíždějící za zaměstnáním do jiné obce a za hranice kraje.
- Velký podíl osob vyjíždějících z obcí vnitřní periferie území MAS Podbrdsko.
- Mimo center MAS Podbrdsko neplní obce dominantně pracovní funkci.
- Existence brownfields s ekologickou zátěží.
- Malé obce ve větší míře nevyužívají nebo nemají obecní rozhlas.

- Rozdílná kvalita obecních webových stránek.
- Nízká míra vybavenosti základní infrastrukturou cestovního ruchu (ubytování, stravování).
- Neucelená nabídka služeb a aktivit cestovního ruchu směrem k návštěvníkům.
- Nekoncepčně vedená propagace v rámci cestovního ruchu.

O: PŘÍLEŽITOSTI

- Rozvoj obytné funkce obcí s lokalizací v blízkosti kvalitního dopravního napojení a v obcích s atraktivním prostředím.
- Stabilizace obyvatelstva v obcích s lokalizací ve vnitřní periférii.
- Dobudování kanalizační sítě a stabilizace technického stavu sítě vodovodní.
- Rozšíření napojených obcí na ČOV.
- Spolupráce obcí na sdílení komunikačních a informačních sítí.
- Realizace efektivních systémů likvidace odpadních vod v obcích.
- Využívání obnovitelných zdrojů energie pro vytápění soukromých i veřejných objektů
- Realizace dopravně bezpečnostních opatření na místních komunikacích.
- Rozvoj místních informačních systémů (doprava a cestovní ruch).
- Rozvoj substitučních služeb v oblasti dopravní obslužnosti (spolupráce obcí).
- Řešení silné hustoty provozu v obcích obchvatem.
- Rozšíření cyklotras, cyklostek a pěších tras v rámci oblasti cestovního ruchu a pohybu obyvatel.
- Spolupráce obcí při podpoře provozu pojezdových prodejen.
- Podpora OZE.
- Podpora péče o přírodní rezervace, přírodní parky, přírodní památky a památné stromy.
- Podpora ochrany stanovišť vzácných druhů živočichů.
- Rozvoj dostupnosti sociálních služeb i mimo centra MAS Podbrdsko.
- Rozvoj sociálních služeb se zaměřením na terénní a odlehčovací služby.
- Podpora center zabývajících se prevencí sociálně patologických jevů a sociálním poradenstvím.
- Udržení kvality a rozsahu základních služeb domovů pro seniory.
- Rozvoj dalších mimoškolních aktivit s využitím stávající vzdělávací infrastruktury.
- Realizace projektů spolupráce mezi školami.
- Organizování společného vzdělávání pro pedagogy.
- Školy jako komunitní centra regionu.
- Výstavba nových ploch a budov pro volnočasové aktivity.
- Revitalizace stávající kulturní a sportovní infrastruktury.
- Podpora udržení tradice společenského života a podpora kulturních akcí v regionu.
- Meziobecní sdílení sociální, vzdělávací, kulturní a sportovní infrastruktury.
- Meziobecní sdílení bezpečnostních struktur a systémů.
- Prevence kriminality.
- Podpora rozvoje malého a středního podnikání.
- Podpora rozvoje MSP se zaměřením na zemědělství v rurálních oblastech.
- Podpora občanů se zájmem o další vzdělávání.
- Zaměstnávání na sezónní práce.
- Priorizace rozvojových ploch – brownfields.
- Spolupráce obcí – integrace témat, úspory z rozsahu.

- Propojení informačních systémů webových stránek v obcích.
- Podpora tištěných obecních zpravodajů.
- Rozšíření ubytovacích kapacit a jejich kvalitativní a sezónní struktury.
- Využití potenciálu území CHKO Brdy, včetně spolupráce se sousedními regiony.
- Rozvoj komplexního teritoriálního marketingu s důrazem na cestovní ruch.
- Dobudování sítě turistických tras s napojením na atraktivitu v regionu.
- Blízkost atraktivních turistických lokalit v blízkosti území MAS Podbrdsko.
- Nabídka jedinečných turistických produktů.

T: HROZBY

- Vylidnění obyvatel z obcí vnitřních periférií (ztráta základní obytné funkce obcí).
- Zhoršování vzdělanostní struktury obyvatelstva.
- Priorizace zdroje energie z uhlí a dřeva ztápěných v neekologických izolovaných topeništích.
- Špatný stav místních komunikací snižuje kvalitu obytné funkce obcí.
- Nedostatečná dopravní obslužnost má negativní vliv na stabilizaci obyvatelstva.
- Zhoršování kvality života v obcích z důvodu silné hustoty provozu - bezpečnost chodců, prašnost, výtlučky.
- Roztříštěná vlastnická a uživatelská struktura pozemků v oblasti rozvoje bezmotorové dopravy.
- Rušení místních poboček České pošty.
- Přetrvávající prioritizace spalování uhlí coby zdroje vytápění v nemodernizovaných lokálních topeništích.
- Růst intenzity automobilové dopravy v obcích, kterými procházejí regionální komunikace.
- Průzkum a těžba zlata ve Vacíkově (část obce Hvožďany).
- Intenzivní zemědělská činnost nerespektující charakteristickou venkovskou krajinu a její obnovu jako celospolečensky významnou hodnotu.
- Narůstající problém se zajištěním základních a doprovodných sociálních služeb pro seniory (terénních i pobytových).
- Pokračující nedostupnost služeb sociálního poradenství a preventivních služeb.
- Rušení vzdělávacích zařízení.
- Neinformovanost představitelů obcí a veřejnosti o aktuálním stavu ve školství.
- Snížení nabídky volnočasových aktivit vede k výskytu negativních společenských jevů, především u dětí a mládeže.
- Nárůst trestné činnosti z důvodu vysoké míry nezaměstnanosti.
- Zvýšení výskytu sociálně-patologických jevů vlivem nepříznivé společensko-ekonomické situace.
- Vznik sociálně vyloučených lokalit.
- Pokles subjektů se zaměřením na zemědělství a průmysl.
- Dlouhodobá stagnace snížení počtu nezaměstnaných.
- Nezájem investorů o rozvojové plochy – brownfields.
- Neinformovanost občanů ze strany veřejné správy.
- Stagnace kvality a nabídky služeb cestovního ruchu.
- Ztráta konkurenceschopnosti v oblasti cestovního ruchu.

8 Analýza problémů a potřeb - východiska pro strategickou část

Na základě specifikace zásadních závěrů dílčích analytických kapitol (dílčí SWOT analýzy) byly formulovány klíčové výroky celkové SWOT analýzy, která shrnuje všechny relevantní rozvojové oblasti na území MAS Podbrdsko. Tyto výroky byly aktéry regionálního rozvoje v území hodnoceny (bodovány) z hlediska jejich důležitosti pro komplexní rozvoj regionu. Stejně výroky byly též hodnoceny zpracovatelským týmem. Výstupem je celkové zobecněné hodnocení území MAS Podbrdsko z hlediska klíčových rozvojových parametrů a funkcí. Toto hodnocení je zároveň vstupem pro formulaci návrhové části SCLLD a je logickým převodovým můstkem mezi analytickou a návrhovou částí Strategie.

SILNÉ STRÁNKY

Území MAS Podbrdsko je z hlediska silných stránek charakterizováno zejména funkcí obytnou a rekreační. Velmi silný důraz je kladen na pozitivní atributy obytné funkce, tj. životní prostředí, bezpečnost a základní sociální vybavenost (zdravotnictví, školství, sociální služby). Kladné vnímání obytné funkce přispívá k jejímu rozvoji a tedy k celkové stabilizaci a zkvalitňování struktury obyvatelstva v území. Tento trend potvrzují i hodnocení dalších kvadrantů SWOT analýzy (viz dále). Druhou pozitivně vnímanou funkcí území s ohledem na hodnocení silných stránek regionu je funkce rekreační, resp. cestovního ruchu. Kladně je hodnocena zejména nabídka atraktivit cestovního ruchu a prostupnost území prostřednictvím turistických a cykloturistických tras, resp. existence dostatečného potenciálu pro vznik či vyznačení tras nových. Silnou stránkou se jeví též sousední VVP Brdy, který je vnímán jako území s vysokým budoucím rozvojovým potenciálem. Pozitivní pro budoucí všestranný rozvoj regionu je též vysoce hodnocená meziobecní spolupráce.

SLABÉ STRÁNKY

Zásadním problémem regionu je ekonomická stagnace. Hodnocené výroky SWOT analýzy poukazují ve zvýšené míře na problematiku nezaměstnanosti (vysoká obecná míra nezaměstnanosti, vysoká míra nezaměstnanosti v rizikových věkových a vzdělanostních kategoriích), výskytu malého počtu pracovních míst a s tím spojené nutnosti vyjíždět za prací mimo region. Příčinou je zejména úpadek tradičních výrobních či zpracovatelských odvětví a celkově perifernost oblasti. Tato okrajovost se projevuje i v negativním hodnocení dopravní infrastruktury, resp. zejména dopravní obslužnosti území. V oblasti dopravní infrastruktury je problematický zejména stav místních komunikací i komunikací II. a III. třídy v okrajových částech území (vlastnictví Středočeského kraje). Se stavem a systémem komunikací též souvisí negativně hodnocená problematika bezpečnosti silničního provozu. Značně záporně jsou hodnoceny též služby v oblasti cestovního ruchu (ubytování, stravování, doprava – dostupnost území) a nekonceptně vedená propagace území MAS Podbrdsko. S obytnou, ale i rekreační funkcí souvisí též negativní hodnocení vybavenosti pro volnočasové aktivity (nízká úroveň vybavenosti či zastaralost vybavení ploch pro volnočasové aktivity).

PŘÍLEŽITOSTI

Hodnocení rozvojových příležitostí potvrzuje pozitivně vnímaný rozvojový trend území, které se soustředí zejména na: bydlení, hospodářství a cestovní ruch. Z hlediska bydlení jde zejména o rozvoj občanské vybavenosti, včetně sdílení, dobudování základní infrastruktury a bezpečnosti (dopravní i obecnou) s cílem stabilizovat obyvatelstvo v území. Příležitostí pro rozvoj území je též posílení ekonomické základny a zvýšení zaměstnanosti v území a s tím související zvýšení příjmů obyvatel a tedy

jejich koupěschopnosti s vazbou na další rozvoj vybavenosti a služeb v území. Vzhledem k tomu, že jako zásadní příležitost je vnímán rozvoj cestovního ruchu, může být jeho cílená podpora (řízení organizace / ekonomizace) i významnou hospodářskou příležitostí pro MAS Podbrdsko.

HROZBY

Hodnocení dílčích hrozeb lze interpretovat jako velmi silně vnímané riziko ztráty funkčního zakotvení regionu a jeho izolaci v širším zázemí. Největší hrozby jsou z tohoto pohledu v oblasti hospodářské s úzkou vazbou na funkci obytnou, resp. na odliv obyvatelstva z regionu (nízká ekonomická úroveň a nestabilita území → nízká koupěschopnost obyvatel → úpadek vybavenosti území → nízká úroveň investic do území → stagnace demografické základny).

8.1 Rozvojový potenciál území MAS Podbrdsko

Tato kapitola je v první části zaměřena na identifikaci faktorů určujících rozvojový potenciál MAS Podbrdsko v souvislosti se zjištěnými charakteristikami, trendy a tendencemi. Ve druhé části hodnotí vybrané oblasti v kontextu rozvojového potenciálu.

8.1.1 Faktory rozvojového potenciálu

Rozvojový potenciál území MAS Podbrdsko je možné hodnotit z několika pohledů. Územní resp. regionální pohled je možné posuzovat ve dvou rovinách, a to z hlediska vnitřního potenciálu území MAS Podbrdsko a vnějšího. Z hlediska vnitřního jde především o potenciál rozvoje, který ovlivňují místní zdroje a rozvojové faktory v obecném kontextu. Tyto zdroje a faktory pak můžeme dělit na tvrdé a měkké. Mezi tvrdé faktory patří především infrastrukturální zázemí napříč tematickými rozvojovými oblastmi, které jsou hodnoceny na základě kvality, kvantity a pokrytí území. V současné době se za velmi důležitý předpoklad rozvoje označují měkké faktory rozvojového potenciálu, mezi které můžeme zařadit kvalitu institucionálního prostředí, sociálního partnerství, systémovou koordinaci, spolupráci a networking regionálních aktérů. Na vnitřní potenciál území pak navazuje potenciál vnější, který vzhledem k dlouhodobě udržitelnému rozvoji má zásadní roli. Z hlediska vnějšího potenciálu se jedná o schopnost území využít vnější zdroje (z území mimo MAS) a tím generovat vyšší příjmy, což následně působí na ekonomický růst - zaměstnanosti, koupěschopnosti, konkurenceschopnosti.

Velikost rozvojového potenciálu MAS Podbrdsko je do značné míry určen dosavadním historickým vývojem v území a schopnostem přizpůsobovat se a reagovat na vnitřní a vnější rozvojové podněty a impulsy. Jelikož je území MAS Podbrdsko výrazně venkovským regionem, je rozvojový potenciál přímo úměrný této typologii a ve vztahu k výše popsanému lze synergicky rozvíjet území v těchto oblastech:

Vnitřní tvrdé faktory rozvojového potenciálu

- Infrastruktura pro rozvoj obytné funkce
- Infrastruktura pro rozvoj podnikání a cestovního ruchu

Vnitřní měkké faktory rozvojového potenciálu

- Institucionální prostředí pro koncepční a systémový rozvoj napříč územím
- Sociální partnerství, spolupráce a sdílení vybavenosti pro efektivní rozvoj

Vnější tvrdé faktory rozvojového potenciálu

- Využití infrastruktury, fyzického prostředí a atraktivit pro rozvoj podnikání a cestovního ruchu (pozitivní externality)

Vnější měkké faktory rozvojového potenciálu

- Systémová propagace území pro rozvoj image, cestovního ruchu a bydlení
- Mezuregionální spolupráce pro rozvoj propojenosti a otevřenosti území

8.1.2 Hodnocení vybraných oblastí v kontextu rozvojového potenciálu

ÚZEMNÍ PLÁNOVÁNÍ

Na území MAS Podbrdsko má schválený územní plán, nebo ho pořizuje, celkem 36 obcí. Pouze obec Těchařovice v současnosti územní plán nemá. Pro celé území platí, že připravenost obcí k rozvíjení svých a společných aktivit na území MAS Podbrdsko je vzhledem k řízenému (regulovanému) územnímu rozvoji ve vyhovujícím stavu. Existence územních plánů jako nástroje rozvoje je pro území MAS Podbrdsko silnou devízou. Přehled obcí s územními plány, včetně poslední aktualizace a příslušnosti k stavebnímu úřadu je v tabulce č. 56.

Tab. č. 56: Územní plánování na území MAS Podbrdsko

Obec	Územní plán		
	Druh	Poslední aktualizace	Stavební úřad
Bezděkov pod Třemšínem	ÚP	2012	MěÚ Rožmitál pod Třemšínem
Březnice	ÚP	2012	MěÚ Březnice
Bukovany	ÚS/ pořizují ÚPN		OÚ Milín
Drahenice	ÚS		MěÚ Březnice
Hlubyně	ÚPO	2008	MěÚ Březnice
Horčápsko	ÚPO	2003	MěÚ Březnice
Hudčice	ÚS		MěÚ Březnice
Hvoždany	ÚP	2012	MěÚ Březnice
Chrást	ÚPO	2003	MěÚ Březnice
Chraštice	ÚS, vymezeno ZÚ; OKRM pořizuje ÚP	2008	OÚ Milín
Koupě	pořizují ÚP		MěÚ Březnice
Kozárovice	ÚP	2010	OÚ Milín
Lazsko	ÚPO	2011	OÚ Milín
Lešetice	ÚPO	2008	OÚ Milín
Milín	ÚP	2012	OÚ Milín
Modřovice	ÚPO	2009	MěÚ Příbram
Narysov	ÚPO	2012	MěÚ Příbram
Nestrašovice	ÚP	2009	MěÚ Březnice
Ostrov	ÚPO	2008	OÚ Milín
Počaply	ÚP	2007	MěÚ Březnice
Radětice	ÚPO	2005	OÚ Milín
Rožmitál pod Třemšínem	ÚP/ ÚPSÚ	2013/ 2010	MěÚ Rožmitál pod Třemšínem
Sedlice	ÚPO	2012	MěÚ Rožmitál pod Třemšínem
Starosedlský Hrádek	ÚPO	2005	MěÚ Březnice
Svojšice	ÚPO	2009	MěÚ Březnice
Těchařovice	nemají		OÚ Milín

Tochovice	ÚPO	2010	MěÚ Březnice
Třebsko	ÚPO	2009	MěÚ Příbram
Tušovice	ÚPO	2005	MěÚ Březnice
Věšín	ÚPO	2004	MěÚ Rožmitál pod Třemšínem
Volenice	ÚPO	2009	MěÚ Březnice
Vrančice	ÚPO	2007	OÚ Milín
Vranovice	ÚPO	2006	MěÚ Rožmitál pod Třemšínem
Vševily	ÚP	2010	MěÚ Rožmitál pod Třemšínem
Vysoká u Příbramě	ÚPO	2002	MěÚ Příbram
Zalužany	ÚP	2013	OÚ Milín
Zbenice	ÚPSÚ	2009	OÚ Milín

Zdroj: ORP v Příbrami

BROWNFIELDS – POTENCIÁL ROZVOJE

Dlouhodobým rozvojovým tématem týkajícím se celého území ČR jsou nevyužívaná území (jednotlivé objekty, plochy, ale i celé areály), tzv. brownfields (viz tabulka č. 57). V rámci dotazníkového šetření bylo na území MAS Podbrdsko identifikováno 14 lokalit. Objekty či celé areály jsou pozůstatkem zemědělské nebo průmyslové výroby. Specifickou kategorií brownfields představují také domy (chátrající, nedostavěné), které ve velké míře stojí v intravilánu obcí.

Tab. č. 57: Seznam brownfields podle vyjádření obcí MAS Podbrdsko

Obec	Brownfields	Poznámka
Březnice	Bývalá Sublima - byla zde galvanovna apod. (stát by měl udělat sanaci, ale zatím odloženo)	
Drahenice	Chátrající budovy v památkové zóně	Soukromý vlastník
Hudčice	Rozestavěný dům uprostřed vsi - cca 50 let	Soukromý vlastník
Hvoždany - Pozdyně	Bývalý areál JZD	Soukromý vlastník
Lazsko	LIGMET (skládka pneumatik), Kovošrot Praha	Soukromý vlastník
Lešetice	Odvaly hald po těžbě uranové rudy	Soukromý vlastník
Milín	LIGMET, Kovošrot Praha, Odvaly hald po těžbě uranové rudy	Soukromý vlastník
Modřovice	Staré zemědělské budovy (část zbouráno a plán majitele na novou výstavbu)	Soukromý vlastník
Nestrašovice	Nevyužitá oblast do budoucna bude zalesněna	
Rožmitál pod Třemšínem	Část bývalých kasáren	Soukromý vlastník
	Zámek	Soukromý vlastník
	Ekologická zátěž - v oblasti pod vlakovým nádražím se nachází bývalá městská skládka (nelze žádat o dotaci o sanaci skládky)	Majitelem pozemku je pražské arcibiskupství
Tochovice	Opuštěné zemědělské objekty (železné budovy + budovy bývalého statku)	Soukromý vlastník
	Chátrající domy přímo na návsi - nemají kupce	Soukromý vlastník
Věšín	Areál bývalého statku	Soukromý vlastník
	Areál bývalé pily - nyní koupil nový majitel, zatím ve stejném stavu	Soukromý vlastník
	Bývalý hostinec v Bukové	Soukromý vlastník
Vranovice	Skládka železného šrotu na začátku obce směrem od Rožmitálu	Soukromý vlastník
	Areál bývalého statku - současný majitel chová dobytek a drobné zvířectvo	Soukromý vlastník
Vševily	Neobydlené, neudržované domy	Soukromý vlastník
	Bývalý zemědělský areál - majitel plánuje do budoucna využít	Soukromý vlastník

Zdroj: dotazníkové šetření v obcích

POZEMKY K VÝSTAVBĚ – ROZVOJOVÝ POTENCIÁL OBYTNÉ FUNKCE OBCÍ

Rozvojový potenciál obcí na území MAS Podbrdsko v rámci rozvoje bydlení (obytné funkce) je na následující úrovni: v 25 obcích (68%) jsou připravené pozemky pro výstavbu rodinných domů. Stav připravenosti obcí na území MAS Podbrdsko pro bytovou výstavbu je shrnut v tabulce č. 58.

Tab. č. 58: Připravenost obcí pro bytovou výstavbu na území MAS Podbrdsko

Obec	Jsou připraveny pozemky pro výstavbu pro bydlení?		Jsou pozemky zasítovány a jak?								jiné - co?
	ANO/NE	pro kolik domů	ANO/NE	vodovod	kanalizace	elektrina	plyn	telefon	internet	silnice	
Bezděkov pod Třemšínem	ANO	4	ANO	ANO	NE	ANO	NE	NE	ANO	ANO	
Březnice	ANO	14	ANO	ANO	ANO	ANO	NE	NE	NE	ANO	pozemky města, za soukromé majitele info neví
Bukovany	ANO	44	NE	x	x	x	x	x	x	x	k některým pozemkům je zavedena elektrina i silnice, z větší části soukromé pozemky
Drahenice	ANO	1	x	x	x	x	x	x	x	x	není známo
Hlubyně	ANO	2	NE	x	x	x	x	x	x	x	soukromé vlastnictví
Horčápsko	x	0	x		x	x	x	x	x	x	
Hudčice	NE	0	NE	x	x	x	x	x	x	x	
Hvozdňany	NE	0	NE	x	x	x	x	x	x	x	dle ÚP lze stavět na soukromých pozemcích (cca 20)
Chrást	ANO	4	ANO	ANO	ANO	ANO	NE	ANO	ANO	ANO	4 obecní + ještě soukromé (?)
Chraštice	ANO	4	ANO	ANO	ANO	ANO	NE	NE	NE	ANO	
Koupě	ANO	5	NE	NE	NE	NE	NE	NE	ANO	ANO	
Kozárovice	ANO	10	ANO	NE	ANO	NE	NE	NE	NE	ANO	
Lazsko	ANO	10	NE	x	x	x	x	x	x	x	
Lešetice	NE	0	NE	x	x	x	x	x	x	x	soukromý investor - nyní připraveno 20 parcel
Milín	ANO	30	ANO	30	10	10	10	NE	NE	10	dalších 20 na základě schválení územních studií
Modřovice	NE	0	ANO	NE	NE	ANO	NE	NE	NE	ANO	soukromé pozemky, prodej pro domy (počet parcel - ?)
Narysov	ANO	50	ANO	ANO	NE	ANO	ANO	NE	NE	NE	soukromý investor - připraveno 50 parcel, v budoucnu 40
Nestrašovice	NE	0	NE	x	x	x	x	x	x	x	soukromí majitelé, ale stavět se na nich zřejmě nebude
Ostrov	NE	0		NE	NE	ANO	NE	ANO	ANO	ANO	
Počaply	x	0	x	x	x	x	x	x	x	x	v územním plánu jsou zahrnuty pozemky, kde by v budoucnu mohla výstavba být, ale je to soukromé, zatím je to pouze na papíře
Radětice	NE		NE	x	x	x	x	x	x	x	
Rožmitál pod Třemšínem	ANO	88	NE	x	x	x	x	x	x	x	
Sedlice	NE	0	NE	x	x	x	x	x	x	x	dle ÚP lze na soukromých pozemcích postavit cca 30 RD
Starosedlský Hrádek	ANO	6	ANO	NE	ANO	NE	NE	NE	NE	NE	
Svojšíce	NE		NE	x	x	x	x	x	x	x	

Těchařovice	ANO	3	NE	x	x	x	x	x	x	x	
Tochovice	ANO	10	ANO	NE	NE	ANO	NE	NE	NE	ANO	soukromý investor
Třebosko	ANO	25	ANO	ANO	NE	ANO	NE	NE	NE	ANO	soukromý investor
Tušovice	ANO	10	NE								
Věšín	ANO	4	ANO	NE	ANO	ANO	NE	NE	ANO	ANO	
Volenice	NE	0	NE	ANO	ANO	ANO	NE	ANO	ANO	ANO	
Vrančice	ANO	20	ANO	ANO	NE	NE	NE	NE	NE	ANO	parcely převážně na soukromých pozemcích
Vranovice	NE		NE	NE	NE	NE	NE	NE	NE	ANO	
Vševily	ANO	6	NE	ANO	NE	ANO	NE	ANO	ANO	ANO	možnost připojení
Vysoká u Příbramě	ANO	20	NE	NE	NE	ANO	NE	NE	ANO	NE	
Zalužany	ANO	6	ANO	NE	ANO	ANO	NE	NE	NE	NE	soukromý investor - nyní připraveno 6 parcel
Zbenice	ANO	5	ANO	NE	ANO	ANO	NE	NE	NE	NE	7 parcel bez zasíťování

Zdroj: dotazníkové šetření v obcích

OBLASTI S LIDSKÝM POTENCIÁLEM

Součástí rozvoje regionu je jeho lidský potenciál, přičemž zvláštní důraz je kladen na potenciál rozvoje občanské společnosti na primární úrovni tj. spolkovosti, dobrovolnosti, aktivitě, podílení se na veřejném dění v obcích a na území MAS Podbrdsko. V tomto směru reprezentují potenciál do značné míry spolky a další neziskové organizace, které působí ve všech obcích na území MAS Podbrdsko. Zásadní úlohu zde mají sbory dobrovolných hasičů (SDH), které mají především v malých obcích významnou roli animátora společenského života (sport, zábava, společenské akce). Přehled neziskových organizací působících v obcích na území MAS Podbrdsko je uveden v tabulce č. 59.

Tab. č. 59: Seznam neziskových organizací na území MAS Podbrdsko

Obec	Název spolku
Bezděkov pod Třemšínem	SDH Bezděkov pod Třemšínem
Březnice	SK Březnice 1918 o.s.; Sportovní klub Březnice; Školní sportovní klub ZŠ Březnice; AVK Březnice (Amatérský volejbalový klub); Mateřské centrum Pampeliška Březnice; Březnický a Rožmitálský divadelní spolek; Sdružená obec baráčníků "Bozeň" Březnice; Kolektiv mladých hasičů SDH Březnice; SDH Březnice; SDH Bor; SDH Martinice; TJ Sokol Březnice; Kačeři o.s.; Auto moto klub Autoservis Sivok v AČR; Český rybářský svaz; Historický spolek Herold Březnice, o. s.; Kulturní gang Březnice, o.s.; Břežňák o.s.; Bike Club Brdy; Jezdecká společnost EQUITANA; SK Dřevospol; Klub vojenské historie Linden o.s.; Společnost pro záchranu vojenských historických památek se sídlem v Březnici, o.s.; Tenisový a sportovní club VITALITY Březnice o.s.; "Bozeň" - Spolek rodáků a přátel města Březnice, o.s.; Myslivecký spolek Hubert Březnice; Svaz postižených civilizačními chorobami v ČR, základní organizace Březnice; Svaz tělesně postižených v České republice, o.s., místní organizace Březnice
Bukovany	Spolek Rybářů; Český svaz včelařů, o.s. - základní organizace Chraštica; Brezina o.s.; Dětská odborná léčebna Ch. G. Masarykové
Drahenice	SDH Drahenice; Honební společenstvo Drahenice - Správa Lobkowiczského majetku; KLASSIK Březnice; Jezdecký klub Draheničky
Hlubyně	SDH Hlubyně, Rybáři Hlubyně
Horčápsko	SDH Horčápsko
Hudčice	SDH Hudčice; Myslivecký spolek Diana Hudčice
Hvoždany	MAS Podbrdsko, z.s.; SDH Hvoždany; SDH Leletice; SDH Vacíkov; SDH Roželov; SK Vacíkov, z.s.; TJ Sokol Hvoždany; NK Třemšín; Spolek Beneše z Blíživ z Hvožďan pod Třemšínem; Myslivecký spolek Javory; Včelařský spolek Hvoždany; Český svaz včelařů, o.s., základní organizace Hvoždany; Občanské sdružení - Jiskra dětských očí; Hvoždany - občanské sdružení pro zachování krajinného rázu a urbanistický rozvoj území; Naděje pro seniory; Občanské sdružení - spravedlnost lidská práva; Podbrdské tvoření o.s.; Sdružení rodičů a přátel dětí a školy při základní škole ve Hvožďanech; "Brdy nad zlato"
Chrást	SDH Chrást; SDH Namnice; Honební společenstvo Chrást; Jezdecký klub Bartoš
Chraštica	SDH Chraštica; SK Chraštica; Skauti Chraštica; TJ Sokol Chraštica; Český svaz včelařů Chraštica, o.s.; Myslivecký spolek Chraštica; Klub přátel Slovanského hradiště; Občanské sdružení Trvalá obnova školy; Vlastníci pozemků dotčených stavbou rychlostní komunikace R4
Koupě	SDH Koupě; Myslivecký spolek Koupě; "Volné sdružení badatelů, o.s."
Kozárovice	SDH Kozárovice; Rybáři Kozárovice; Asociace turistických oddílů mládeže ČR, TOM 21111 T.J. Sokol Kozárovice; Nástrahy života, o.s.; Myslivecký spolek Kozárovice

Lazsko	SDH Lazsko; Myslivecký spolek Příbram - Žežice; Sdružení výkupců a zpracovatelů druhotných surovin
Lešetice	SDH Lešetice; Junák - svaz skautů a skautek ČR, okres Příbram; LesNetFree o.s.
Milín	"Občanské sdružení Stěžov"; Klub rodičů a dětí "Pohádka"; Klub českých turistů Milín; Občanské sdružení Buk u Milína; Za Komíny; ERTISCHOWITZ; Tělocvičná jednota Sokol Milín 2; Český svaz včelařů, o.s., základní organizace Milín; Sdružení rodičů při ZŠ Milín; Myslivecký spolek Milín; TJ Ligmet Milín o.s.; Klub kaktusářů Milín; Občanské sdružení při MŠ Milín; Mateřské centrum Milínek; Svaz tělesně postižených v České republice, o.s. - místní organizace Milín č.2; Fotbalový klub Milín; Český rybářský svaz - místní organizace Milín; Střelecký klub; Rychlá rota; Základní kynologická organizace Milín; Divadelní spolek RUM - rozverní umělci milínští; Dětský divadelní kroužek Divoši; SDH Milín; SDH Stěžov; SDH Kamenná SDH Rtišovice; Česká křesťanská akademie; Na palouku, o.s.
Modřovice	SDH Modřovice
Narysov	SDH Narysov
Nestrašovice	SDH Nestrašovice; JK Sovaro Nestrašovice
Ostrov	SDH Ostrov
Počaply	SDH Počaply; Myslivecký spolek Božeň Počaply
Radětice	SDH Radětice; Myslivecký spolek Radětice, Stěžov, Drsník, Dalskabáty, Buk a Palivo; Občanské sdružení Radosta
Rožmitál pod Třemšínem	Mateřské centrum Rozmarýnek Rožmitál, z. s.; Svaz tělesně postižených v České republice, o.s., místní organizace Rožmitál pod Třemšínem; Radioklub OK1ROZ; BRDY - sdružení pro ochranu přírody; Fanclub Rožmitálské Venkovanky; SDH Rožmitál pod Třemšínem; SDH Pňovice; SDH Nesvačily; SDH Strýčkovy; SDH Voltuš; SDH Zalány; SDH Hutě pod Třemšínem; SDH Starý Rožmitál; Naše Voltuš; Český svaz chovatelů, Základní organizace Rožmitál pod Třemšínem; TTC Příbram; Club Altán; Letecko - modelářský klub; Palermo Příbram; Základní organizace Českého zahrádkářského svazu Hliník, Rožmitál p.Tř.; Základní organizace Českého zahrádkářského svazu Rožmitál p. Třemš.; Rosenthal, o.s.; FBK Ježci Rožmitál; Junák - svaz skautů a skautek ČR, středisko Rožmitál pod Třemšínem; Klub rodičů a přátel Základní školy Jakuba Jana Ryby, Rožmitál pod Třemšínem, o.s.; AMK Rožmitál p. Tř.; Myslivecký spolek Hradec Pňovice; Myslivecký spolek Rožmitál; Poradenské a informační centrum DUHA; "Rožmitálský senior"; "LT BANDA"; 12/12 Základní organizace Českého svazu ochránců přírody "Střední Brdy"; Čechy nad zlato; TJ Spartak Rožmitál; Základní kynologická organizace Rožmitál pod Třemšínem; Svaz bojovníků za svobodu; TJ Spartak Rožmitál; Březnický a rožmitálský divadelní spolek; Český svaz chovatelů, Základní organizace Rožmitál pod Třemšínem; "Spolek přátel Strýčkov, o.s."; Český rybářský svaz - místní organizace Rožmitál p. Tř.; Místní skupina Českého červeného kříže; Svaz ochránců přírody "Roháči" a "Střední Brdy"; Klub důchodců; Svaz postižených civilizačními chorobami v ČR, Základní organizace Rožmitál pod Třemšínem
Sedlice	SDH Sedlice; SDH Hoděmyšl; TJ Sedlice; Myslivecký spolek Hubert Sedlice; Sedlicko-Hoděmyšlský spolek pro zachování tradic; "Občanské sdružení EKODŮM"
Starosedlský Hrádek	SDH Starosedlský Hrádek; Myslivecký spolek Starosedlský Hrádek; VodníMlýny.cz, z.s.; Jezdecký klub Starosedlský Hrádek
Svojšice	SDH Svojšice; SDH Kletice
Těchařovice	JK Bandolero Těchařovice
Tochovice	SDH Tochovice; SK Tochovice - fotbalový klub; Občanské sdružení rybářský spolek Tochovice; SDH Hořejany; TJ Tochovice; Slůňata; Sdružení rodičů a přátel školy při ZŠ Tochovice; JK Sargan o.s.; JK Equistyle "o.s."
Třebosko	SDH Třebosko; Chovatelé Chlup a brko; Spolek Švitorek; Český svaz včelařů, o.s., základní organizace Bohutín; Česká numismatická společnost - pobočka Příbram
Tušovice	SDH Tušovice; Rybáři; Jezdecká stáj L. Krušinová; Myslivecký spolek Svojšice
Věšín	SDH Věšín; SDH Buková; TJ Sparta Věšín; Myslivecký spolek Věšín, Buková; Honební společenstvo Věšín, Buková; Sport Klub Teslíny; Cycling Race Team Michal Skopeček
Volenice	SDH Volenice; SDH Bubovice; Myslivecký spolek Bubovice; Hovňouskové o.s.
Vrančice	SDH Vrančice; Občanské sdružení "Spolek Vranč"; Občanské sdružení Do pohybu
Vranovice	SDH Vranovice; Myslivecký spolek; Trial Team Bochov Roštejnský&Roštejnský o.s.
Vševily	SDH Vševily; Myslivecký spolek Hradec; Rybářský spolek Chyt' ho!; Český svaz včelařů; Vinice Chateau Aureus Vševily; Amers
Vysoká u Příbramě	SDH Vysoká u Příbramě
Zalužany	Myslivecký spolek Žďár; SDH Zalužany; "Solenice 34, o.s."
Zbenice	SDH Zbenice; Sdružení pro obnovu historických památek, o.s.

Zdroj: www.oshpříbram.cz, internetové stránky obcí, ARES, vlastní zpracování

VYUŽITÍ VLASTNÍCH PROSTŘEDKŮ K VÍCEZDROJOVÉMU FINANCOVÁNÍ

Potenciál v oblasti vícezdrojového financování je možné hodnotit dle základních finančních ukazatelů souvisejících s výdaji na rozvoj, což je podíl investic na celkových výdajích nebo výdaje na investice v přepočtu na jednoho obyvatele. Oba ukazatele jsou zaznamenány v tabulce č. 60. Kontinuita výdajů na investice a jejich plánování je nutným předpokladem stabilního rozvoje. Zhruba polovina obcí každý rok investuje přiměřeně stejné množství finančních prostředků, přičemž za roky 2011 a 2012 byl největší podíl investic zaznamenán u obcí Hlubyně, Rožmitál pod Třemšínem, Těchařovice a Zalužany.

Tab. č. 60: Výdaje jednotlivých obecních rozpočtů na investice v letech 2011 a 2012 na území MAS Podbrdsko

Obec	2011			2012			Podíl investic na celkových výdajích	
	Celkové výdaje	Výdaje na investice	Výdaje na investice na obyv.	Celkové výdaje	Výdaje na investice	Výdaje na investice na obyv.	2011	2012
Bezděkov pod Třemšínem	1 896 590,00	220 300,00	1 421,29	2 450 400,00	62 170,00	398,53	11,62	2,54
Březnice	86 005 420,00	23 161 380,00	6 407,02	103 527 080,00	39 551 820,00	10 959,22	26,93	38,2
Bukovany	1 257 870,00	101 000,00	1 134,83	797 600,00	0	0	8,03	0
Drahenice	1 401 640,00	132 430,00	832,89	2 050 980,00	17 040,00	102,65	9,45	0,83
Hlubyně	1 307 820,00	423 240,00	3 135,11	3 354 570,00	2 048 020	15 170,52	32,36	61,05
Horčápsko	677 580,00	0	0	1 222 830,00	0	0	0	0
Hudčice	3 881 230,00	0	0	3 745 290,00	210 000,00	813,95	0	5,61
Hvožďany	13 575 570,00	1 141 510,00	1 388,70	20 414 110,00	5 800 830,00	7 135,09	8,41	28,42
Chrást	11 444 630,00	3 667 680,00	17 891,12	11 990 010,00	3 167 250,00	15 010,66	32,05	26,42
Chraštica	5 622 770,00	155 690,00	635,47	7 994 040,00	3 810 960,00	15 003,78	2,77	47,67
Koupě	1 947 600,00	0	0	1 297 540,00	0	0	0	0
Kozárovice	9 604 980,00	2 100 260,00	5 570,98	19 910 300,00	7 813 770,00	20 616,81	21,87	39,24
Lazsko	2 172 800,00	887 230,00	5 158,31	484 810,00	27 780,00	158,74	40,83	3,53
Lešetice	996 100,00	13 200,00	113,79	1 072 570,00	10 000,00	81,3	1,33	0,93
Milín	42 697 240,00	15 445 270,00	7 127,49	40 454 750,00	7 996 790,00	3 658,18	36,17	19,77
Modřovice	577 080,00	69 110,00	973,38	634 780,00	9 280,00	125,41	11,98	1,46
Narysov	1 943 300,00	646 530,00	2638,9	1 871 360,00	34 370,00	142,61	33,27	1,84
Nestrašovice	888 290,00	0	0	708 310,00	0	0	0	0
Ostrov	1 432 220,00	0	0	983 650,00	304 180,00	3 041,80	0	30,92
Počaply	1 557 510,00	383 160,00	3 649,14	2 335 820,00	979 220,00	9 506,99	24,6	41,92
Radětice	1 498 490,00	588 000,00	3 698,11	955 630,00	12 000,00	75	39,24	1,26
Rožmitál pod Třemšínem	128 620 930,00	65 226 140,00	14 654,27	112 484 780,00	45 538 100,00	9 486,64	50,71	40,48
Sedlice	5 223 120,00	2 544 570,00	11 309,20	3 571 590,00	784 550,00	3 425,98	48,71	21,97
Starosedlský Hrádek	1 380 840,00	176 500,00	1 288,32	1 542 640,00	184 620,00	1 398,64	12,78	11,97
Svojšíce	1 078 230,00	126 870,00	1 307,94	1 213 010,00	0	0	11,77	0
Těchařovice	3 469 050,00	700 000,00	17 073,17	4 784 600,00	4 005 950,00	100 148,75	20,18	83,73
Tochovice	12 573 070,00	5 475 960,00	8 309,50	8 320 060,00	1 555 030,00	2 314,03	43,55	18,69
Třebosko	1 953 060,00	147 380,00	705,17	3 403 120,00	539 190,00	2 484,75	7,55	15,84
Tušovice	1 040 520,00	0	0	1 244 540,00	92 870,00	947,65	0	7,46
Věšín	8 444 020,00	2 095 880,00	3 199,82	10 948 830,00	3 314 930,00	4 969,91	24,82	30,28
Volenice	7 602 630,00	1 184 040,00	2 923,56	4 425 410,00	577 240,00	1 443,10	15,57	13,04
Vrančice	1 014 500,00	66 370,00	428,19	2 159 100,00	1 062 480,00	6 944,31	6,54	49,21
Vranovice	2 449 540,00	261 400,00	857,05	2 623 040,00	387 360,00	1 299,87	10,67	14,77
Vševily	1 647 890,00	397 320,00	3 311,00	1 208 170,00	5 080,00	43,05	24,11	0,42
Vysoká	2 795 840,00	215 660,00	617,94	2 218 410,00	174 480,00	513,18	7,71	7,87
Zalužany	8 642 610,00	4 449 300,00	12 822,19	7 214 300,00	3 121 140,00	8 892,14	51,48	43,26
Zbenice	1 143 840,00	255 440,00	2 027,30	1 016 950,00	51 240,00	420	22,33	5,04

Zdroj: www.rozpocetobce.cz

9 Seznam grafů, obrázků a tabulek

Graf č. 1: Struktura členské základny MAS Podbrdsko.....	5
Graf č. 2: Relativní meziroční vývoj počtu obyvatelstva v %	29
Graf č. 3: Vývoj počtu obyvatel v letech 2008 až 2012	31
Graf č. 4: Vývoj migračního salda na tisíc obyvatel v letech 2008 až 2012	32
Graf č. 5: Struktura obyvatelstva dle hlavních věkových skupin k roku 2012.....	33
Graf č. 6: Nejvyšší ukončené vzdělání	35
Graf č. 7: Srovnání vybavení domácností počítačem v %.....	41
Graf č. 8: Podíl hospodářských subjektů dle kategorií CZ NACE v %, rok 2012.....	79
Graf č. 9: Vývoj podílů hospodářských subjektů dle kategorií CZ NACE na území MAS Podbrdsko v %, rok 2008 a 2012	80
Graf č. 10: Srovnání vývoje vybraných právních forem podnikání na území MAS Podbrdsko za roky 2008 a 2012.....	80
Graf č. 11: Vývoj míry nezaměstnanosti v letech 2008 až 2011 v %	81
Graf č. 12: Vývoj počtu uchazečů celkem za MAS Podbrdsko v absolutních hodnotách, v letech 2008 až 2011.....	81
Graf č. 13: Vývoj podílů vybraných skupin uchazečů o zaměstnání na území MAS Podbrdsko v %, v letech 2008 až 2011	82
Graf č. 14: Porovnání podílů osob vyjíždějících za prací a do škol ve sledovaném území v %.....	83
Obr. č. 1: Organizační struktura MAS Podbrdsko.....	6
Obr. č. 2: Zájmové území a vymezené území MAS Podbrdsko v rámci okresu Příbram.....	7
Obr. č. 3: Územní působnost MAS Podbrdsko	21
Obr. č. 4: Dopravní páteřní síť MAS Podbrdsko	43
Obr. č. 5: Přehled rizikových úseků silnic I. tříd na území MAS Podbrdsko.....	44
Obr. č. 6: Mapa CHKO Brdy	58
Obr. č. 7: Svozová místa komunálního odpadu.....	59
Obr. č. 8: Přehledná mapa povodí Skalice (včetně území mimo území MAS Podbrdsko)	63
Obr. č. 9: Záplavová území MAS Podbrdsko.....	64
Obr. č. 10: Rozsah eroze na území MAS Podbrdsko.....	65
Tab. č. 1: Seznam vybraných projektů financovaných v rámci LEADER ČR.....	10
Tab. č. 2: Akce podpořené v rámci tréninkové výzvy III.4.1	11
Tab. č. 3: Obce na území MAS Podbrdsko.....	22

Tab. č. 4: Administrativní členění obcí na území MAS Podbrdsko	23
Tab. č. 5: Velikostní kategorie obcí MAS Podbrdsko, 2012	24
Tab. č. 6: Hustota zalidnění v obcích MAS Podbrdsko, 2012	25
Tab. č. 7: Účelová kategorizace půdy na území MAS Podbrdsko, 2012	26
Tab. č. 8: Vývoj počtu obyvatel v letech 2008 až 2012 v absolutních číslech	27
Tab. č. 9: Vývoj celkového počtu obyvatel v letech 2008 až 2012	28
Tab. č. 10: Vývoj počtu obyvatel v obcích v letech 2008 až 2012	28
Tab. č. 11: Vývoj salda přirozeného přírůstku obyvatel v letech 2008 až 2012 v absolutních hodnotách	30
Tab. č. 12: Vývoj migračního salda obyvatel v letech 2008 až 2012 v absolutních hodnotách	31
Tab. č. 13: Nejvyšší a nejnižší hodnoty průměrného migračního salda za období 2008 až 2012 v obcích MAS Podbrdsko	32
Tab. č. 14: Struktura obyvatelstva dle hlavních věkových skupin, srovnání let 2008 a 2012	34
Tab. č. 15: Nejvyšší ukončené vzdělání	34
Tab. č. 16: Obydlené domy – technická vybavenost (v % obydlých domů)	36
Tab. č. 17: Podíl využívaných zdrojů energie k vytápění	38
Tab. č. 18: Podíl domácností vybavených počítačem a připojením k internetu v %	40
Tab. č. 19: Intenzita provozu na významných komunikacích MAS Podbrdsko podle sčítání dopravy v roce 2010.....	42
Tab. č. 20: Dopravní vybavenost v obcích MAS Podbrdsko	45
Tab. č. 21: Přehled dopravní obslužnosti autobusy a vlaky v obcích na území MAS Podbrdsko	46
Tab. č. 22: Přehled cyklotras v obcích na území MAS Podbrdsko	48
Tab. č. 23: Vybavení obcí základními službami v obcích na území MAS Podbrdsko	50
Tab. č. 24: Počty stravovacích zařízení v obcích na území MAS Podbrdsko.....	51
Tab. č. 25: Rozvoj bydlení.....	53
Tab. č. 26: Chráněná území v obcích na území MAS Podbrdsko.....	54
Tab. č. 27: Evropsky významné lokality na území MAS Podbrdsko.....	55
Tab. č. 28: Památné stromy v obcích na území MAS Podbrdsko	56
Tab. č. 29: Pozemkové úpravy na území MAS Podbrdsko.....	57
Tab. č. 30: Kontaminované lokality na území v obcích MAS Podbrdsko.....	59
Tab. č. 31: Pětileté průměry z let 2007 - 2011 pro hlavní znečišťující látky v obcích na území MAS Podbrdsko.....	61
Tab. č. 32: Hlavní místní zdroje znečištění ovzduší na území MAS Podbrdsko	62
Tab. č. 33: Přehled využívaných obnovitelných zdrojů energie v obcích na území MAS Podbrdsko.....	66
Tab. č. 34: Přehled zdravotních zařízení na území MAS Podbrdsko	67

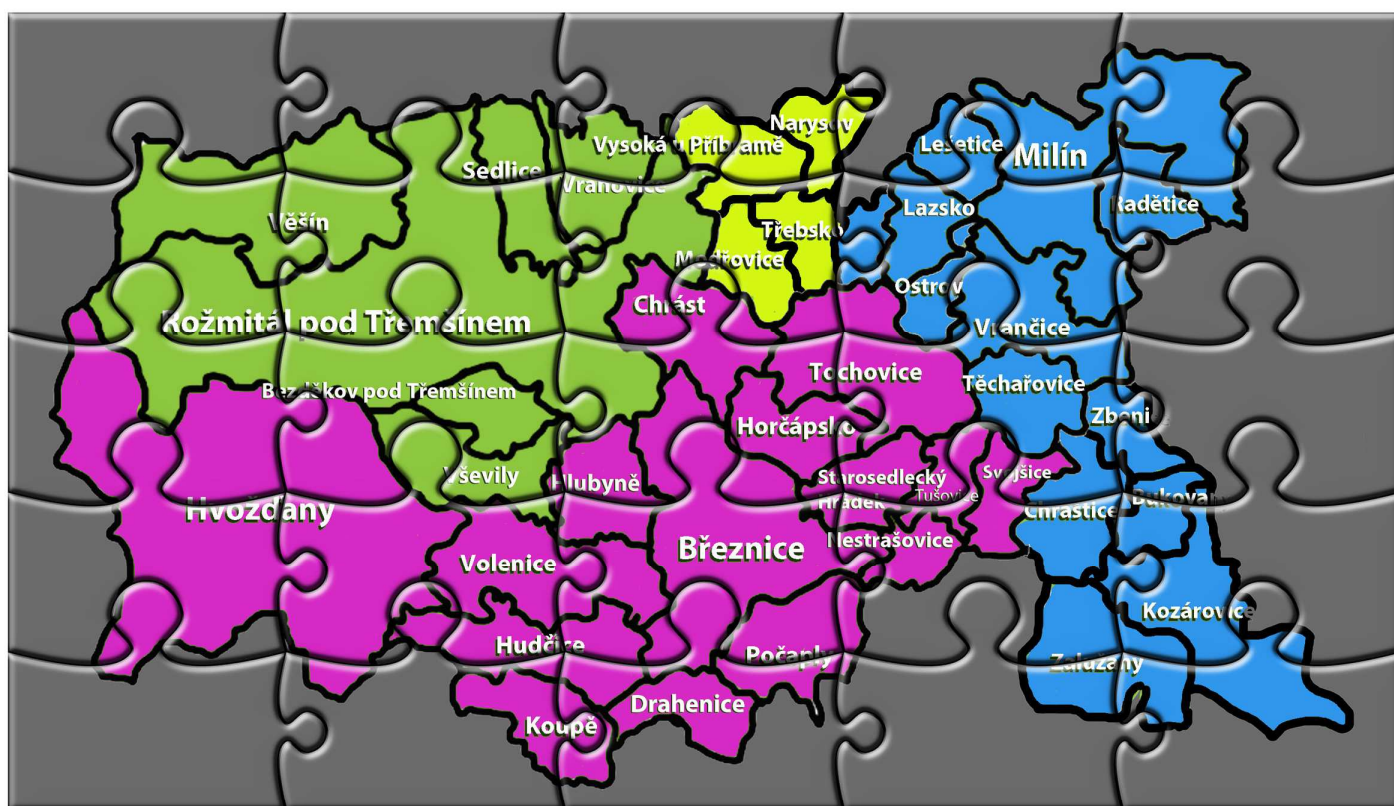
Tab. č. 35: Přehled poskytovaných sociálních služeb na území MAS Podbrdsko.....	69
Tab. č. 36: Seznam mateřských škol na území MAS Podbrdsko.....	70
Tab. č. 37: Seznam základních škol na území MAS Podbrdsko	70
Tab. č. 38: Seznam středních a vyšších odborných škol na území MAS Podbrdsko.....	71
Tab. č. 39: Seznam ZUŠ na území MAS Podbrdsko	71
Tab. č. 40: Rizikovost obvodů obcí na území MAS Podbrdsko podle obvodních oddělení Policie ČR	72
Tab. č. 41: Druhy trestných činů na území obcí MAS Podbrdsko podle obvodních oddělení Policie ČR..	73
Tab. č. 42: Přehled kulturních zařízení a kulturních akcí na území MAS Podbrdsko.....	73
Tab. č. 43: Sport a volnočasové aktivity na území MAS Podbrdsko.....	75
Tab. č. 44: Počet podnikatelských subjektů, 2012	78
Tab. č. 45: Počet podnikatelských subjektů a jejich vývoj v porovnání let 2008 a 2012.....	79
Tab. č. 46: Počet vyjíždějících osob na území MAS Podbrdsko do škol a do zaměstnání v %.....	82
Tab. č. 47: Řízení obcí na území MAS Podbrdsko.....	85
Tab. č. 48: Informační média v obcích na území MAS Podbrdsko	86
Tab. č. 49: Existující svazky obcí na území MAS Podbrdsko	87
Tab. č. 50: Partnerská města obcí na území MAS Podbrdsko	87
Tab. č. 51: Přehled hromadných ubytovacích zařízení na území MAS Podbrdsko.....	88
Tab. č. 52: Počty a struktura ubytovacích zařízení na území MAS Podbrdsko, včetně lůžkové kapacity...	89
Tab. č. 53: Nejvýznamnější památky v obcích na území MAS Podbrdsko.....	90
Tab. č. 54: Památkové zóny.....	91
Tab. č. 55: Naučné stezky na území MAS Podbrdsko.....	92
Tab. č. 56: Územní plánování na území MAS Podbrdsko	100
Tab. č. 57: Seznam brownfields podle vyjádření obcí MAS Podbrdsko	101
Tab. č. 58: Připravenost obcí pro bytovou výstavbu na území MAS Podbrdsko.....	102
Tab. č. 59: Seznam neziskových organizací na území MAS Podbrdsko	103
Tab. č. 60: Výdaje jednotlivých obecních rozpočtů na investice v letech 2011 a 2012 na území MAS Podbrdsko.....	105

10 Seznam zkratek

ARES	Administrativní registr ekonomických subjektů
CIU	Chlorované uhlovodíky
CLLD	Komunitně vedený místní rozvoj
CO	Oxidy uhelnaté
CR	Cestovní ruch
CZ NACE	Klasifikace ekonomických činností
ČOV	Čistírna odpadních vod
ČR	Česká republika
ČSÚ	Český statistický úřad
DOL	Dětská odborná léčebna
EU	Evropská unie
EVL	Evropsky významné lokality
GIS	Geografický informační systém
CHKO	Chráněná krajinná oblast
IČO	Identifikační číslo osoby
JPO	Jednotka požární ochrany
KPSS	Komunitní plán sociálních služeb
LDN	Léčebna dlouhodobě nemocných
LEADER	Z francouzského překladu - Propojení aktivit pro rozvoj ekonomiky venkova
MAS	Místní akční skupina
MěÚ	Městský úřad
MMR	Ministerstvo pro místní rozvoj
MPIN	Metodický pokyn pro využití integrovaných nástrojů
MS	Myslivecké sdružení
MS2014+	Monitorovací systém pro programové období 2014-2020
MSP	Malé a střední podniky
MŠ	Mateřská škola
MŠMT	Ministerstvo školství, mládeže a tělovýchovy ČR
MZe	Ministerstvo zemědělství ČR
MŽP	Ministerstvo životního prostředí ČR
NČI 2014+	Národní číselník indikátorů 2014+
NEL	Nepolární extrahovatelné látky
NK	Nohejbalový klub
NOX	Oxidy dusíku
NOZ	Nový občanský zákoník
NUTS II	Nomenklatura územních statistických jednotek - regiony
o. s.	Občanské sdružení
OECD	Organizace pro hospodářskou spolupráci a rozvoj
OOP	Obvodní oddělení policie
OP	Operační program
OSVČ	Osoba samostatně výdělečně činná
OÚ	Obecní úřad

OZE	Obnovitelné zdroje energie
OZP	Osoby se zdravotním postižením
PAU	Polycyklické aromatické uhlovodíky
PCB	Polychlorované bifenyly
PRV	Program rozvoje venkova
RES	Registr ekonomických subjektů
SCLLD	Strategie komunitně vedeného místního rozvoje
SDH	Sbor dobrovolných hasičů
SK	Sportovní klub
SLDB	Sčítání lidu, domů a bytů
SO ORP	Správní obvod obce s rozšířenou působností
SO POÚ	Správní obvod pověřeného obecního úřadu
SO₂	Oxid siřičitý
SOBK1	Specifická oblast krajského významu (Specifická oblast Brdy - Rožmitálsko)
SOŠ	Střední odborná škola
STP	Svaz tělesně postižených v České republice, o.s.
SWOT	Metoda pro indentifikaci slabých a silných stránek regionu, příležitosti a hrozby
TJ	Tělovýchovná jednota
TKO	Tuhý komunální odpad
TOC	Organické látky
ÚAMK	Ústřední automotoklub
ÚP/ ÚPN	Územní plán
ÚPO	Územní plán obce
ÚPSÚ	Územní plán sídelního útvaru
ÚS	Územní studie
VOC	Těkavé organické látky
VOŠ	Vyšší odborná škola
z. s.	Zapsaný spolek
ZO	Základní organizace
ZŠ	Základní škola
ZUŠ	Základní umělecká škola

Strategie komunitně vedeného místního rozvoje MAS PODBRDSKO 2014 - 2020



EVROPSKÁ UNIE
EVROPSKÝ FOND PRO REGIONÁLNÍ ROZVOJ
INVESTICE DO VAŠÍ BUDOUCNOSTI



MINISTERSTVO
PRO MÍSTNÍ
ROZVOJ ČR

Středočeský kraj

2. STRATEGICKÁ A IMPLEMENTAČNÍ ČÁST

Hvozdány, dne 29. 1. 2016

Finální verze SCLLD MAS PODBRDSKO, z.s. předložena valné hromadě 12. 1. 2016.

SCLLD byla přijata valnou hromadou dle usnesení č. 4-VH1/2016.

Obsah

1	Strategická část	2
1.1	Zmapování relevantních strategií.....	2
1.2	Monitoring absorpční kapacity.....	3
1.3	Návrhová část SCCLD 2014 - 2020.....	4
1.4	Indikátory SCLLD.....	6
1.5	Priorizace návrhové části SCLLD MAS Podbrdsko	11
1.6	Integrované a inovativní prvky v SCLLD.....	12
1.7	Akční plán	12
2	Implementační část	24
2.1	Popis řízení včetně řídicí a realizační struktury MAS.....	24
2.1.1	Místní partnerství	24
2.1.2	Organizační struktura	25
2.1.3	Zájmové skupiny MAS Podbrdsko	30
2.2	Popis postupů pro vyhlášení výzev MAS, hodnocení a výběr projektů s uvedením plánované personální kapacity	32
2.2.1	Povinnosti a úkoly MAS	32
2.2.2	Postupy pro vyhlášení výzev MAS	34
2.2.3	Personální kapacity a zamezení střetu zájmů	35
2.3	Animace a komunikace MAS	37
2.4	Popis spolupráce mezi MAS na národní úrovni.....	38
3	Seznam zkratk.....	39

1 Strategická část

1.1 Zmapování relevantních strategií

V rámci zpracování SCLLD MAS Podbrdsko byla provedena analýza územně a věcně relevantních rozvojových koncepcí. Existující strategie byly zmapovány uvnitř řešeného území a dále v širším zázemí MAS Podbrdsko. Všechny dostupné relevantní strategie byly mapovány a hodnoceny s ohledem na možné dopady do rozvojových aktivit území řešené MAS Podbrdsko.

RELEVANTNÍ MUNICIPALNÍ STRATEGIE

Území MAS Podbrdsko tvoří 37 obcí. Většina obcí z tohoto počtu nemá žádnou rozvojovou strategii. Většina obcí využívá pro své rozvojové aktivity pouze územní plán. Analytické a návrhové části byly tedy zmapovány pouze u následujících obcí (měst):

- Milín
- Rožmitál pod Třemšínem
- Březnice

Žádný z uvedených hodnocených municipálních rozvojových programů není v rozporu s návrhovou částí SCLLD MAS Podbrdsko.

OSTATNÍ RELEVANTNÍ STRATEGIE

Mapovány a hodnoceny byly především krajské rozvojové koncepce, zejména Program rozvoje územního obvodu Středočeského kraje a dále Komunitní plán sociálních služeb ORP Příbram, jehož součástí jsou obce ležící na území MAS Podbrdsko.

Program rozvoje územního obvodu Středočeského kraje zařazuje oblast **Brdy – Rožmitálsko (SOBk1)** do skupiny tzv. specifických oblastí, které dlouhodobě vykazují socioekonomickou recesi. Základními charakteristikami „specifické oblasti“ jsou zejména:

- neexistující nebo slabé lokální centrum
- odlehlost území od radiálních os rozvoje i od významnějších center
- nedostatečná hromadná doprava a veřejná infrastruktura
- vyšší podíl primárního sektoru
- nižší vzdělanost obyvatelstva a nízká kvalifikace pracovní síly
- v některých případech limity rozvoje dané ochranou přírody nebo jinými typy ochrany území
- obvykle nízká ekonomická výkonnost
- nepříznivá sociální charakteristika obyvatelstva i stavu bytového fondu se sestupnou tendencí
- obvykle hodnotná kvalita životního prostředí

V návrhové části jsou do řešené oblasti MAS Podbrdsko plánovány aktivity zaměřené na rozvoj cestovního ruchu, na zajištění dostupnosti a vybavenosti venkovských obcí a na ochranu přírody a krajiny ve vazbě na rozvoj šetrné turistiky (vč. krajské podpory pro vyhlášení CHKO Brdy).

Opatření **Komunitního plánu sociálních služeb ORP Příbram** relevantní pro řešené území MAS Podbrdsko byla v rámci SCLLD komplexně zohledněna.

1.2 Monitoring absorpční kapacity

Rámcová východiska:

Realizováno v souladu s principem „bottom – up“

- Zapojení široké veřejnosti – členové MAS Podbrdsko, podnikatelé, neziskové organizace, obce, zájmové skupiny, občané.
- Zajištěna informovanost dostupnými informačními a komunikačními médii – webové stránky, Facebook, zpravodaje, vývěsky, e-mail, SMS.
- Podněty a náměty získávané - elektronickou formou od široké veřejnosti, řízenou diskusí u kulatého stolu, komunitním projednáváním. Získané informace jsou podkladem pro vymezení oblastí s potřebou rozvoje či problémovou charakteristikou.

Vymezení hlavních rozvojových potřeb MAS Podbrdsko

Technická infrastruktura:

- Výstavba, rekonstrukce kanalizací, vodovodů, ČOV

Doprava:

- Rekonstrukce a výstavba místních komunikací, chodníků, autobusových čekáren
- Bezpečnost silničního provozu (značení, přechody, světelná signalizace)
- Výstavba bariér (hluk, prašnost) v dopravou zatížených obytných lokalitách
- Optimalizace spojů veřejné dopravy
- Rozvoj bezmotorové bezpečné dopravy (cyklostezky, cyklotrasy)

Životní prostředí:

- Údržba, ochrana a obnova zeleně v krajině a sídlech
- Údržba, revitalizace vodních ploch a toků
- Zvýšení retenční schopnosti krajiny
- Zvýšení propustnosti krajiny – obnova a budování stezek a pěších tras
- Podpora OZE – snižování energetické závislosti
- Sběrné dvory

Život v obcích:

- Výstavba, rekonstrukce a vybavení dětských hřišť, sportovních areálů (indoorových, outdoorových), kulturních a spolkových domů
- Rekonstrukce kulturních památek
- Zlepšení úrovně vybavení pro činnost neziskových organizací
- Podpora konání tradičních, každoročních akcí s kulturně společenskou a sportovní tematikou, včetně podpory obnovy zaniklých, či vzniku nových tradic
- Revitalizace, rekonstrukce centrálních obecních prostranství a budov
- Podpora a vybavení poskytovatelů sociálních služeb

Podnikání, výroba, zaměstnanost:

- Podpora aktivit podnikatelských subjektů – zemědělství, ubytování a stravování, sociální oblast
- Podpora MSP, OSVČ

Vzdělávání a školství:

- Pořízení a obnova vybavení pro školská zařízení
- Podpora vzdělávacích aktivit (mimoškolní aktivity škol)

Řízení obcí, informovanost, spolupráce:

- Instalace informačních a navigačních systémů
- Podpora meziobecní spolupráce na území MAS Podbrdsko

Turistický ruch:

- Výstavba, rekonstrukce turistických cílů
- Zvýšení nabídky ubytovacích kapacit
- Budování naučných stezek, cesty pro pěší

Bezpečnost:

- Podpora opatření zaměřených na snižování rizik a škod spojených s drobnou přestupkovou a trestnou činností (vandalismus)

Integrovaná témata:

- Revitalizace brownfields

1.3 Návrhová část SCCLD 2014 - 2020

Mezi východiska pro tvorbu návrhové části patří dosavadní verze analytické části integrované strategie území MAS Podbrdsko a její výstupy v podobě SWOT analýzy, stávající rozvojové dokumenty obcí na území MAS¹, Komunitní plán sociálních služeb (KPSS) a dílčí priority z prvních komunitních projednávání na začátku roku 2014. Strategie je zpracována v souladu s dostupnou verzí příslušné metodiky.

MISE

Komunitně vedená strategie rozvoje Místní akční skupiny Podbrdsko je zpracována jako ucelený rozvojový dokument, který spojuje nejen jednotlivé subjekty zapojené do MAS, ale především jsou na jejím základě propojeny jejich záměry, projekty a v neposlední řadě také zdroje, a to jak finanční a materiální, tak i lidské.

Zajistit kvalitní úroveň života obyvatel, udržitelný ekonomický rozvoj území a zdravé životní prostředí v regionu Podbrdsko.

¹ V úvahu jsme brali všechny dokumenty, které jsme měli k dispozici. Navržená návrhová část je v souladu s Programem rozvoje územního obvodu Středočeského kraje, Komunitním plánem sociálních služeb a ORP Příbram.

V rámci naplňování MISE, resp. celé strategie, budou uplatňovány především následující **principy**:

- princip rovného přístupu k informacím pro všechny subjekty v území MAS Podbrdsko (veřejná správa, podnikatelé, neziskové organizace, veřejnost);
- princip občanské společnosti (aktivní zapojení obyvatel území do rozvoje MAS Podbrdsko);
- princip partnerství a spolupráce členů MAS Podbrdsko;
- princip udržitelného rozvoje (soulad přírodních, kulturních a historických hodnot za současného naplnění sociálních potřeb a dlouhodobé ekonomické prosperity území).

VIZE do roku 2020

MAS Podbrdsko

- region s udržovanou krajinou a zdravým životním prostředím
- region se stabilizovanou demografickou strukturou obyvatel a vytvořeným zázemím pro klidný a rozmanitý rodinný život,
- region s atraktivní turistickou nabídkou a kvalitní vybaveností službami pro rozvoj cestovního ruchu

Strategické a specifické cíle

Strategický cíl A. Kvalitní podmínky pro život obyvatel v území

Specifický cíl A.1:

- Zajištěná dostatečná kapacita zařízení občanské vybavenosti a služeb na území MAS Podbrdsko

Specifický cíl A.2:

- Vytvořené podmínky pro rozvoj bydlení (obytnou funkci obcí)

Specifický cíl A.3:

- Podpora realizace volnočasových aktivit

Specifický cíl A.4:

- Zajištěná bezpečnost obyvatel a majetku, bezpečnost dopravy

Strategický cíl B. Příznivé podmínky pro podnikání/ekonomický rozvoj

Specifický cíl B.1:

- Kvalitní podnikatelské prostředí s připravenými plochami pro podnikání

Strategický cíl C: Rozvinutá infrastruktura

Specifický cíl C.1:

- Kvalitní dopravní infrastruktura na území MAS Podbrdsko, dostatečná dopravní obslužnost území

Specifický cíl C.2:

- Dobudovaná technická infrastruktura na území MAS Podbrdsko

Specifický cíl C.3:

- Rozvinuté informační a komunikační technologie

Strategický cíl D: Rozvinutý cestovní ruch

Specifický cíl D.1:

- Pestrá síť základních i doplňkových služeb pro cestovní ruch

Specifický cíl D.2:

- Široká nabídka atraktivit a produktů CR (výběr produktů a balíčků cestovního ruchu, dobré podmínky pro prodloužení pobytu turistů na území MAS Podbrdsko)

Strategický cíl E: Kvalitní životní prostředí

Specifický cíl E.1:

- Zdravé životní prostředí, udržovaná krajina a veřejná zeleň

Specifický cíl E.2:

- Hospodaření s odpady, úspory energií, alternativní zdroje, odstranění starých ekologických zátěží, ekologická osvěta

1.4 Indikátory SCLLD

Strategické cíle a indikátory SCLLD MAS Podbrdsko

Strategický cíl	Specifický cíl	Indikátor	Měrná jednotka	Tendence
A. Kvalitní podmínky pro život obyvatel v území	A.1: Zajištěná dostatečná kapacita zařízení občanské vybavenosti a služeb na území MAS Podbrdsko	Počet podpořených projektů zaměřených na podporu sociálních služeb	počet	↑
		Plocha nově vybudovaných objektů pro zájmové a volnočasové aktivity	m ²	↑
		Počet podpořených projektů zaměřených na podporu vzdělávání	počet	↑
		Počet podpořených projektů na podporu zdravotnictví	počet	↑
		Plocha regenerovaného a revitalizovaného území celkem	ha	↑
		Plocha nově založené nebo rekonstruované veřejné zeleně	ha	↑
	A.2: Vytvořené podmínky pro rozvoj bydlení (obytnou funkci obcí)	Počet projektů zlepšující stav bytových domů	počet	↑
	A.3: Podpora realizace volnočasových aktivit	Počet podpořených kulturních akcí	počet	↑
		Počet podpořených projektů zaměřených na podporu kultury a volnočasových aktivit	počet	↑
	A.4: Zajištěná bezpečnost obyvatel a majetku, bezpečnost dopravy	Počet zařízení a technologií vedoucích ke zvýšení bezpečnosti a ochrany zdraví a majetků	počet	↑
Změna počtu dopravních nehod na úsecích dotčených intervencí		%	↓	
B. Příznivé podmínky pro podnikání/ ekonomický rozvoj	B.1: Připravené plochy / objekty (vč. brownfields) pro podnikání	Míra zaměstnanosti v regionu celkem	%	↑
		Počet projektů na podporu MSP	počet	↑
		Počet podnikatelů celkem - zvýšení	počet	↑

C: Rozvinutá infrastruktura	C.1: Kvalitní dopravní infrastruktura na území MAS Podbrdsko, dostatečná dopravní obslužnost území	Délka nových a rekonstruovaných místních komunikací celkem	km	↑	
		Počet obyvatel obsluhovaných zlepšenou veřejnou dopravou	počet	↑	
		Počet vytvořených parkovacích míst	počet	↑	
		Přírůstek počtu osob přepravených veřejnou dopravou celkem	tis. osob	↑	
	C.2: Dobudovaná technická infrastruktura na území MAS Podbrdsko	Počet obyvatel nově připojených na vodovod	počet	↑	
		Počet obyvatel nově připojených na kanalizaci	počet	↑	
		Délka nových a rekonstruovaných kanalizačních řadů	km	↑	
	C.3: Rozvinuté informační a komunikační technologie	Domácnosti nově připojené k internetu	počet	↑	
		Vybudovaná místa veřejného přístupu k internetu	počet	↑	
	D: Rozvinutý cestovní ruch	D.1: Pestrá síť základních i doplňkových služeb pro cestovní ruch	Délka nově vybudovaných nebo rekonstruovaných cyklostezek a cyklotras	km	↑
			Délka nově vyznačených cyklotras	km	↑
			Délka podpořených turistických tras	km	↑
Kapacita ubytovacích zařízení cestovního ruchu - lůžka			počet	↑	
Počet nových a technicky zhodnocených objektů turistické infrastruktury			počet	↑	
D.2: Široká nabídka atraktivit a produktů CR (výběr produktů a balíčků cestovního ruchu, dobré podmínky pro prodloužení pobytu turistů na území MAS Podbrdsko)		Počet vytvořených produktů pro orientaci a směřování návštěvníků	počet	↑	
		Počet vytvořených marketingových produktů pro cestovní ruch	počet	↑	
		Počet vytvořených propagačních nebo marketingových produktů pro cestovní ruch	počet	↑	
		Počet propagačních kampaní na produkty v oblasti cestovního ruchu	počet	↑	
		Počet realizovaných opatření v souvislosti s omezováním rizika povodní	počet	↑	
E: Kvalitní životní prostředí	E.1: Čisté životní prostředí, udržovaná krajina a veřejná zeleň	Celková délka revitalizovaného toku	m	↑	
		Celková délka upravovaného úseku koryta	m	↑	
		Podíl recyklovaných odpadů	%	↑	
	E.2: Hospodaření s odpady, úspory energií, alternativní zdroje, odstranění starých ekologických zátěží, ekologická osvěta	Počet rekultivovaných starých skládek	počet	↑	
		Plocha odstraněných starých ekologických zátěží	m ²	↑	
		Počet podpořených projektů zaměřených na snižování energetické náročnosti	počet	↑	

Zdroj: vlastní zpracování

Rozvojová opatření

Strategický cíl A. Kvalitní podmínky pro život obyvatel v území

Specifický cíl A.1: Zajištěná dostatečná kapacita zařízení občanské vybavenosti a služeb na území MAS Podbrdsko

Opatření:

A.1.1: Stabilizace sítě a vybavenost školských zařízení na území MAS Podbrdsko

A.1.2: Rozvoj a dostupnost sociálních a zdravotnických služeb na území MAS Podbrdsko

- Udržení a zkvalitnění sítě stávajících sociálních služeb
 - Domov pro seniory Centra Rožmitál pod Třemšínem
 - Domov Březnice
 - Pečovatelská služba v Březnici
 - Pečovatelská služba v Rožmitále pod Třemšínem
 - Odborné sociální poradenství STP v Milíně
 - Domov se zvláštním režimem Centra Rožmitál pod Třemšínem
- Rozvoj sociálních služeb
 - Zřízení denního stacionáře v Březnici
 - Zřízení denního stacionáře v Rožmitále pod Třemšínem
 - Podpora dostupnosti odlehčovací služby na venkově
 - Podpora dostupnosti pečovatelské služby na venkově
- Zajištění doprovodných oblastí
 - Prevence sociálně patologických jevů
 - Udržení a rozvoj mateřských center
 - Domácí ošetrovatelská péče
 - Podpora mezigenerační soudržnosti

A.1.3: Rozvoj zázemí pro volnočasové aktivity

- Výstavba, rekonstrukce sportovišť a údržba hřišť pro děti a dospívající mládež. Budování ploch pro volnočasové aktivity dospělých
- Podpora rozvoje zázemí neziskových organizací (knihovny, klubovny, muzea, společenské sály, hasičské zbrojnice, tělovýchovné jednoty, sportovní kluby apod.)

Specifický cíl A.2: Vytvořené podmínky pro rozvoj bydlení (obytnou funkci obcí)

Opatření:

A.2.1: Příprava pozemků určených pro bydlení, včetně zasítování

A.2.2: Péče o vzhled obcí

- Úpravy veřejných prostranství, center obcí a sídlišť

Specifický cíl A.3: Podpora realizace volnočasových aktivit

Opatření:

A.3.1: Podpora sportovních, kulturních a společenských akcí (mikroregionální význam)

- Podpora volnočasových aktivit a akcí pořádaných na území MAS Podbrdsko
- Podpora místních tradic a tradičních akcí

A.3.2: Podpora rozvoje spolkové činnosti

Specifický cíl A.4: Zajištěna bezpečnost obyvatel a majetku

Opatření:

A.4.1: Zajištění bezpečnosti osob a majetku (identifikace problémových lokalit, specifikace nástrojů prevence)

Strategický cíl B. Příznivé podmínky pro podnikání/ekonomický rozvoj

Specifický cíl B.1: Kvalitní podnikatelské prostředí s připravenými plochami pro podnikání

Opatření:

B.1.1: Příprava ploch vhodných pro podnikání

B.1.2: Podpora šetrných forem zemědělského využívání krajiny, služeb a obchodu

B.1.3: Podpora rozvoje stávajících podniků a podnikatelských aktivit

B.1.4: Rozvoj MSP ve venkovském regionu MAS Podbrdsko

- Podpora zakládání nových malých a středních podniků

B.1.5: Podpora zaměstnanosti produktivního obyvatelstva

Strategický cíl C: Rozvinutá infrastruktura

Specifický cíl C.1: Kvalitní dopravní infrastruktura na území MAS Podbrdsko, dostatečná dopravní obslužnost území

Opatření:

C.1.1: Zlepšení stavu a funkční rozvoj místních komunikací včetně doprovodné infrastruktury a jejich údržba

- Výstavby a opravy místních komunikací, dopravního značení, zklidnění a zvýšení bezpečnosti provozu v obcích, rozšiřování informačních systémů, rozvoj nemotorové dopravy

C.1.2: Zajištění dostatečného počtu parkovacích míst

C.1.3: Zajištění dostatečné dopravní obslužnosti území

- Podpora lokální veřejné dopravy, stabilizace rozsahu dopravní obslužnosti regionu

Specifický cíl C.2: Dobudovaná technická infrastruktura na území MAS Podbrdsko

Opatření:

C.2.1: Dořešení systému efektivní ekologické likvidace odpadních vod na území MAS Podbrdsko

C.2.2: Dobudování vodovodní sítě na území MAS Podbrdsko

Specifický cíl C.3: Rozvinuté informační a komunikační technologie

Opatření:

C.3.1: Podpora zavedení internetu na dosud nepokrytá místa v obcích

C.3.2: Vytvoření informačních systémů obcí

Strategický cíl D: Rozvinutý cestovní ruch

Specifický cíl D.1: Pestrá síť základních i doplňkových služeb pro cestovní ruch

Opatření:

D.1.1: Podpora rozvoje základních služeb (ubytování, stravování)

- Rozšíření ubytovací kapacity na území MAS Podbrdsko

D.1.2: Podpora rozvoje doplňkových služeb cestovního ruchu

- Podpora rozvoje infrastruktury cestovního ruchu (mobiliář, infotabule, naučné stezky, cyklotrasy, cyklostezky, hipostezky, cesty pro pěší)
- Rozšíření nabídky pro sportovně-kulturní vyžití návštěvníků a občanů regionu

D.1.3: Řízení a organizace cestovního ruchu na území MAS Podbrdsko

Specifický cíl D.2: Široká nabídka atraktivit a produktů CR

Opatření:

D.2.1: Realizace nových příležitostí pro rozvoj CR

- Zpřístupnění historických památek, jejich udržování, opravy

D.2.2: Propagace obcí i území MAS Podbrdsko jako celku (společný management rozvoje CR)

- Podpora propagace území a tradic regionu
- Propagace cyklistických a turistických tras, místní turistiky, významných cílů a místních produktů

D.2.3: Podpora tvorby společných balíčků a produktů cestovního ruchu

- Podpora tvorby komplexních produktů cestovního ruchu

Strategický cíl E: Kvalitní životní prostředí

Specifický cíl E.1: Zdravé životní prostředí, udržovaná krajina a veřejná zeleň

Opatření:

E.1.1: Ochrana životního prostředí

E.1.2: Ochrana a údržba veřejné zeleně

- Péče o veřejnou zeleň, liniová výsadba, péče o památné stromy a jejich okolí, péče o les

E.1.3: Péče o krajinu

- Ochrana stanovišť vzácných druhů živočichů, zvyšování retenční schopnosti krajiny
- Péče o prostupnost krajiny (propojování sídel sítí polních a lesních cest)
- Podpora šetrných forem hospodaření na zemědělské půdě a v lesích

Specifický cíl E.2: Hospodaření s odpady, úspory energií, alternativní zdroje, odstranění starých ekologických zátěží, ekologická osvěta

Opatření:

E.2.1: Zajištění likvidace odpadů a zabezpečení možnosti třídění odpadů

- Společný systém likvidace odpadů, zavedení systému zpracování bioodpadů

E.2.2: Odstranění starých ekologických zátěží

E.2.3: Podpora realizace ekologické osvěty

E.2.4: Efektivní hospodaření s energiemi

- Podpora energetické nezávislosti obcí, energetické úspornosti, podpora OZE

1.5 Priorizace návrhové části SCLLD MAS Podbrdsko

Výše uvedená návrhová část byla zpracována na základě všech dostupných datových a koncepčních vstupů, závěrů komunitních projednávání se všemi relevantními územními aktéry regionálního rozvoje a zpracovaného monitoringu absorpční kapacity území. Formulované strategické cíle, specifické cíle a opatření jsou interpretací žádoucích atributů rozvoje MAS Podbrdsko v programovacím období 2014 – 2020. Dílčí opatření byla podrobena prioritizaci v rámci řešitelského týmu a taktéž s využitím bodovací metody v širší skupině regionálních aktérů. Níže je uvedena specifikace výsledků prioritizace opatření MAS Podbrdsko.

V rámci stanovování priorit jednotlivým opatřením návrhové části lze konstatovat dominantní postavení tří základních oblastí:

- Kvalitní podmínky pro život obyvatel
- Kvalitní životní prostředí
- Rozvinutý cestovní ruch

Tato prioritizace zcela odpovídá všem zpracovaným a interpretovaným analytickým výstupům a identifikuje tak reálné potřeby a problémy řešeného území.

Kvalitní podmínky pro život obyvatel

Nejvíce prioritizovaný strategický cíl SCLLD. Nejvíce hodnocená opatření v rámci tohoto strategického cíle se týká rozvoje zázemí pro volnočasové aktivity a spolkovou činnost, která s rozsahem a kvalitou nabídky volnočasových aktivit jednoznačně souvisí. V této oblasti je důležité i třetí prioritizované opatření, a to podpora sportovních, kulturních a společenských akcí. Další vysoce bodově hodnocená opatření spadají do oblasti sociální vybavenosti a bezpečnosti dopravy.

Kvalitní životní prostředí

Druhým dominantním strategickým cílem je kvalitní životní prostředí. Priorizovaná opatření lze rozdělit na dvě základní skupiny: péče o vzhled obcí a řešení problematiky odpadů. V oblasti vzhledu obcí jsou velmi žádoucí aktivity v rámci opatření na údržbu krajiny a veřejné zeleně. Ve sféře řešení problematiky odpadů je základní prioritou území zajištění kvalitního třídění a likvidace odpadu a sanace starých ekologických zátěží.

Rozvinutý cestovní ruch

Třetí prioritizovanou oblastí je cestovní ruch. Ten je pozitivně vnímán jednak z hlediska smysluplného využití přírodního a kulturně-historického potenciálu území, ale také z ekonomického hlediska jako možnost pro rozvoj podnikatelských aktivit přímo v území. Zásadním úkolem v oblasti cestovního ruchu je vytvořit nabídku kvalitních základních a doplňkových služeb (pro udržení turistů v území) a realizovat společná organizační a marketingová opatření pro řízení turistických aktivit v území a komunikace rekreační nabídky žádoucím cílovým skupinám.

1.6 Integrované a inovativní prvky v SCLLD

Zpracovaná SCLLD MAS Podbrdsko je komplexně pojatá jako integrovaná. Metodicky to tedy znamená, že většina opatření návrhové části směřuje do oblastí s přidanou hodnotou pro celé území MAS nebo pro definované specifické oblasti MAS nebo pro vymezené cílové skupiny obyvatel, návštěvníků, podnikatelů, organizací. Integrovanost je tedy definována funkčně (obsahově) nebo územně. Významným prvkem pro zajištění integrovaného přístupu je rozvinutá spolupráce všech klíčových aktérů územního rozvoje – tento kooperativní komunitní přístup vstupuje zejména do oblastí cestovního ruchu, rozvoje dopravní infrastruktury a obslužnosti a budování systému smart administration. Za zásadní lze v oblasti integrovaného přístupu považovat tzv. sdílení občanské vybavenosti, jako např. kulturních zařízení, sportovních areálů, školských zařízení, zařízení sociálních služeb. Tento prvek lze též považovat za značně inovativní, v aktuálních podmínkách rozvoje území nepříliš aplikovaný.

Inovativním prvkem je též kooperativní přístup a jednotná organizace aktivit v regionu a jejich propagace, a to nejen v oblasti cestovního ruchu. V oblasti rozvoje turistiky je žádoucí koordinovat přípravu produktů cestovního ruchu napříč územím a zajistit společný marketing a propagaci a klíčovou organizaci v území (rezervační systémy, přímé oslovování konkrétních cílových skupin, koordinovaná nabídka cestovním kancelářím a jiným organizacím zajišťující příjezdový cestovní ruch).

Celá řada opatření návrhové části SCLLD také směřuje do oblasti rozvoje efektivní veřejné správy a budování systému smart administration společným postupem na celém území MAS, což vede k posilování důležitého partnerství veřejného a soukromého sektoru a k posilování funkcí občanské společnosti.

Z hlediska tvorby SCLLD byla použita pro hodnocení důležitosti analytických výroků a pro prioritizaci opatření návrhové části inovativní bodovací metoda, která umožnila stanovení priorit SCLLD a zajistila logickou provázanost analytické a návrhové části SCLLD.

1.7 Akční plán

Pro každý z relevantních operačních programů podporovaných z fondů EU je v rámci SCLLD MAS Podbrdsko vypracován samostatný programový rámec, který je v souladu s příslušnými operačními programy na období 2014+.

MAS Podbrdsko využije pro financování části své strategie tři operační programy s předpokládanou alokací, která bude čerpána v rozpočtovém období 2014 – 2020 dle pravidel (především dle pravidla n+3) v letech 2017 – 2023.

Předpokládaná alokace relevantních OP a PRV:

IROP - 24.041.000,- Kč

PRV 19.2.1 - 17.491.000,- Kč

PRV 19.3.1 - 834.000,- Kč

OP Z - 9.000.000,- Kč

Programový rámec IROP

Název opatření	C. 1. 1 Zlepšení stavu a funkční rozvoj místních komunikací včetně doprovodné infrastruktury a jejich údržba
Vazba na cíle SCLLD	Strategický cíl C. Rozvinutá infrastruktura Specifický cíl C. 1 Kvalitní dopravní infrastruktura na území MAS Podbrdsko, dostatečná dopravní obslužnost území
Vazba na specifický cíl IROP	Specifický cíl 1. 2 Zvýšení podílu udržitelných forem dopravy
Cíl opatření	Cílem opatření je využít bezmotorovou dopravu k funkční a bezpečné přepravě obyvatel v rámci samotných obcí a též umožnit propojení a navázání bodů zájmu obyvatel.
Možná témata projektů	Vybudování a modernizace cyklostezek umožňující přepravu obyvatel v rámci obce, propojení obcí a navázání na další způsob přepravy včetně doprovodné infrastruktury. Vybudování a modernizace cyklotras umožňující funkční a bezpečnou přepravu obyvatel. Včetně doprovodné infrastruktury. Eliminace rizikových oblastí bezpečnosti chodců se zaměřením na funkční přístup k prvkům dopravní infrastruktury.
Možní příjemci dotace	Obce; dobrovolné svazky obcí; organizace zřizované nebo zakládané obcemi; organizace zřizované nebo zakládané dobrovolnými svazky obcí
Minimální a maximální hranice celkových způsobilých výdajů	MAS předpokládá stanovení limitů a bude o nich informovat ve své výzvě.
Principy pro určení preferenčních kritérií	Aktivní zapojení cílových skupin do přípravy projektu Řešení bezbariérovosti Inovativnost projektu Konkrétní preferenční kritéria budou stanovena až v konkrétní výzvě MAS

Vazba na horizontální témata	
Rovné příležitosti a ochrana před diskriminací	neutrální
Rovnost žen a mužů	neutrální
Udržitelný rozvoj	pozitivní

Indikátor výstupů			
číslo	název	Výchozí stav	Cílový stav
7 61 00	Délka nově vybudovaných cyklostezek a cyklotras (km)	0	4
7 64 01	Počet parkovacích míst pro jízdní kola	0	10
7 50 01	Počet realizací vedoucích ke zvýšení bezpečnosti v dopravě	0	2

Indikátor výsledků			
číslo	název	Výchozí stav	Cílový stav
7 63 10	Podíl cyklistiky na přepravních výkonech (%)	7	10
7 51 20	Podíl veřejné osobní dopravy na celkových výkonech v osobní dopravě (%)	30	35

Název opatření	A. 1. 1. Stabilizace sítě a vybavenost školských zařízení na území MAS Podbrdsko
Vazba na cíle SCLLD	Strategický cíl A. Kvalitní podmínky pro život obyvatel v území Specifický cíl A. 1 Zajištěná dostatečná kapacita zařízení občanské vybavenosti a služeb na území MAS Podbrdsko
Vazba na specifický cíl IROP	Specifický cíl 2. 4 Zvýšení kvality a dostupnosti infrastruktury pro vzdělávání a celoživotní učení
Cíl opatření	Cílem opatření je stabilizovat a rozvíjet kvalitativně oblast předškolního a základního vzdělávání s doplněným zájmovým a neformálním vzděláváním. Opatření se zaměřuje jednak na zkvalitnění a modernizaci vybavení, které umožní soulad s aktuálními trendy ve výuce a vzdělávání a také na přizpůsobení prostor pro realizaci vzdělávání.
Možná témata projektů	Pořízení vybavení mateřských škol. Rekonstrukce, stavební úpravy, modernizace a pořízení vybavení učeben základních škol v klíčových kompetencích. Rozvoj konektivity školských zařízení. Pořízení vybavení pro zajištění rozvoje klíčových kompetencí formou zájmového a neformálního vzdělávání.
Možní příjemci dotace	Zařízení péče o děti do tří let, školy a školská zařízení v oblasti předškolního, základního a středního vzdělávání, další subjekty podílející se na realizaci vzdělávacích aktivit, obce, organizace zřizované nebo zakládané obcemi, nestátní neziskové organizace
Minimální a maximální hranice celkových způsobilých výdajů	MAS předpokládá stanovení limitů a bude o nich informovat ve své výzvě.
Principy pro určení preferenčních kritérií	Využití stávajících budov nebo prostor Inovativnost projektu Zapojení cílových skupin projektu Konkrétní preferenční kritéria budou stanovena až v konkrétní výzvě MAS

Vazba na horizontální témata	
Rovné příležitosti a ochrana před diskriminací	pozitivní
Rovnost žen a mužů	pozitivní
Udržitelný rozvoj	neutrální

Indikátor výstupů				
číslo	název	Výchozí stav	Milník 2018	Cílový stav
5 00 00	Počet podpořených vzdělávacích zařízení	0	3	8

Indikátor výsledků			
číslo	název	Výchozí stav	Cílový stav
5 00 30	Podíl osob předčasně opouštějících vzdělávací systém (%)	5,4	5
5 00 20	Podíl tříletých dětí umístěných v předškolním zařízení (%)	77,3	90,5

Název opatření	A. 1. 2 Rozvoj a dostupnost sociálních a zdravotnických služeb na území MAS Podbrdsko (<i>pozn. podopatření A. 1.2.1</i>)
Vazba na cíle SCLLD	Strategický cíl A. Kvalitní podmínky pro život obyvatel v území Specifický cíl A. 1 Zajištěná dostatečná kapacita zařízení občanské vybavenosti a služeb na území MAS Podbrdsko
Vazba na specifický cíl IROP	Specifický cíl 2.1 Zvýšení kvality a dostupnosti služeb vedoucí k sociální inkluzi
Cíl opatření	Opatření se zaměřuje na rozvoj sociálních služeb, které jsou v území nedostatečně dostupné a potřebné. Jedná se především o rozvoj terénních případně ambulantních služeb. Opatření dále řeší oblast komunitní práce s cílovými skupinami, které jsou ohrožené sociálním vyloučením nebo již se v této situaci nacházejí. V rámci opatření se též předpokládá podpora specializovaných služeb, které jsou identifikovány jako nedostatečné, například azylové a sociální bydlení.
Možná témata projektů	Výstavba, zřízení, rekonstrukce a vybavení pro podporu deinstitucionalizace sociálních služeb. Výstavba, zřízení, rekonstrukce a vybavení pro podporu infrastruktury sociálních služeb umožňující její dostupnost a rozvoj. Výstavba, stavební úpravy, pořízení vybavení pro rozvoj infrastruktury komunitních center.
Možní příjemci dotace	Nestátní neziskové organizace; organizační složky státu; příspěvkové organizace organizačních složek státu; organizace zřizované nebo zakládané kraji, obce; organizace zřizované nebo zakládané obcemi; dobrovolné svazky obcí; organizace zřizované nebo zakládané dobrovolnými svazky obcí; církve; církevní organizace
Minimální a maximální hranice celkových způsobilých výdajů	MAS předpokládá stanovení limitů a bude o nich informovat ve své výzvě.
Principy pro určení preferenčních kritérií	Využití stávajících budov nebo prostor Inovativnost projektu aktivní zapojení cílových skupin do realizace projektu zdůvodnění potřebnosti služeb Konkrétní preferenční kritéria budou stanovena až v konkrétní výzvě MAS

Vazba na horizontální témata	
Rovné příležitosti a ochrana před diskriminací	pozitivní
Rovnost žen a mužů	pozitivní
Udržitelný rozvoj	pozitivní

Indikátor výstupů			
číslo	název	Výchozí stav	Cílový stav
5 54 01	Počet podpořených zázemí pro služby a sociální práci	0	7

Indikátor výsledků			
číslo	název	Výchozí stav	Cílový stav
6 75 10	Kapacita služeb a sociální práce (klienti)	145	161

Programový rámec OPZ

Název opatření	A. 1. 2 Rozvoj a dostupnost sociálních a zdravotnických služeb na území MAS Podbrdsko (<i>pozn. podopatření A. 1.2.2</i>)
Vazba na cíle SCLLD	Strategický cíl A. Kvalitní podmínky pro život obyvatel v území Specifický cíl A. 1 Zajištěná dostatečná kapacita zařízení občanské vybavenosti a služeb na území MAS Podbrdsko
Vazba na specifický cíl OPZ	Specifický cíl 2.3.1 Zvýšit zapojení lokálních aktérů do řešení problémů nezaměstnanosti a sociálního začleňování ve venkovských oblastech.
Cíl opatření	Opatření se zaměřuje na rozvoj sociálních služeb, které jsou v území nedostatečně dostupné a potřebné. Jedná se především o rozvoj terénních případně ambulantních služeb. Opatření dále řeší oblast komunitní práce s cílovými skupinami, které jsou ohrožené sociálním vyloučením nebo již se v této situaci nacházejí.
Popis provázanosti opatření	Opatření je provázáno prostřednictvím SCLLD na opatření komplexně řešící strategický cíl A. Kvalitní podmínky pro život obyvatel v území. Provázanost je patrná s navrženým financováním z IROP SC 2.1 Zvýšení kvality a dostupnosti služeb vedoucí k sociální inkluzi.
Priorizace navrhovaných opatření	Vysoká
Časový harmonogram realizace opatření ve vazbě na finanční plán	2017 - 2023
Možná témata projektů	Projekty na podporu komunitní sociální práce a komunitních center jako prostředků sociálního začleňování nebo prevence sociálního vyloučení. Projekty na podporu rozvoje sociálních služeb. Projekty místních samospráv v oblasti sociální práce.
Možní příjemci dotace	Poskytovatelé sociálních služeb registrovaní dle zákona č. 108/2006 Sb., o sociálních službách; Nestátní neziskové organizace; Obce dle zákona č. 128/2000 Sb., o obcích; Organizace zřizované obcemi působící v sociální oblasti; Dobrovolné svazky obcí; Vzdělávací a poradenské instituce; Školy a školská zařízení; Obchodní korporace (veřejná obchodní společnost, komanditní společnost, společnost s ručením omezeným, akciová společnost, evropská společnost, evropské hospodářské zájmové sdružení, družstva - družstvo, sociální družstvo, evropská družstevní společnost); OSVČ.
Vazba na horizontální témata	Rovné příležitosti a ochrana před diskriminací – pozitivní Rovnost žen a mužů – pozitivní Udržitelný rozvoj - pozitivní
Principy pro určení preferenčních kritérií	Využití stávajících budov nebo prostor Inovativnost projektu aktivní zapojení cílových skupin do realizace projektu zdůvodnění potřebnosti služeb Konkrétní preferenční kritéria budou stanovena až v konkrétní výzvě MAS

Indikátor výstupů

číslo	název	Výchozí stav	Cílový stav
6 70 01	Kapacita podpořených služeb (místa)	0	55

Indikátor výsledků

číslo	název	Výchozí stav	Cílový stav
6 70 10	Využívání podpořených služeb (osoby)	0	30

Název opatření	B. 1. 5 Podpora zaměstnanosti produktivního obyvatelstva
Vazba na cíle SCLLD	Strategický cíl B. Příznivé podmínky pro podnikání/ekonomický rozvoj. Specifický cíl B. 1 Kvalitní podnikatelské prostředí s připravenými plochami pro podnikání.
Vazba na specifický cíl OPZ	Specifický cíl 2.3.1 Zvýšit zapojení lokálních aktérů do řešení problémů nezaměstnanosti a sociálního začleňování ve venkovských oblastech.
Cíl opatření	Opatření směřuje do podpory zvýšení uplatitelnosti osob na trhu práce se zaměřením na cílové skupiny dlouhodobě nezaměstnaní, osoby ve věku 50 let a více, OZP, aj., kteří v rámci své životní situace jsou ohroženi sociálním vyloučením nebo se již v této situaci nacházejí. Opatření je mimo jiné také směřováno do oblasti prorodinné, která umožní především rodičům skloubit pracovní a rodinný život.
Popis provázanosti opatření	Opatření je provázáno prostřednictvím SCLLD na opatření komplexně řešící strategický cíl B. Příznivé podmínky pro podnikání/ekonomický rozvoj. Provázanost na jiný operační program – neutrální.
Priorizace navrhovaných opatření	Vysoká
Časový harmonogram realizace opatření ve vazbě na finanční plán	2017 - 2023
Možná témata projektů	Projekty zaměřené na rekvalifikace a profesní vzdělávání. Projekty podporující aktivity před zahájením podnikatelské činnosti. Projekty na podporu dostupného zaměstnávání. Dětské kluby, příměstské tábory, podpora dětských skupin pro podniky i veřejnost.
Možní příjemci dotace	Poskytovatelé sociálních služeb registrovaní dle zákona č. 108/2006 Sb., o sociálních službách; Nestátní neziskové organizace; Obce dle zákona č. 128/2000 Sb., o obcích; Organizace zřizované obcemi působící v sociální oblasti; Dobrovolné svazky obcí; Vzdělávací a poradenské instituce; Školy a školská zařízení; Obchodní korporace (veřejná obchodní společnost, komanditní společnost, společnost s ručením omezeným, akciová společnost, evropská společnost, evropské hospodářské zájmové sdružení, družstva - družstvo, sociální družstvo, evropská družstevní společnost); OSVČ.
Vazba na horizontální témata	Rovné příležitosti a ochrana před diskriminací – pozitivní Rovnost žen a mužů – pozitivní Udržitelný rozvoj - neutrální
Principy pro určení preferenčních kritérií	Inovativnost projektu aktivní zapojení cílových skupin do realizace projektu zdůvodnění potřebnosti služeb Konkrétní preferenční kritéria budou stanovena až v konkrétní výzvě MAS

Indikátor výstupů

číslo	název	Výchozí stav	Cílový stav
6 00 00	Celkový počet účastníků	0	50
5 00 01	Kapacita podpořených zařízení péče o děti nebo vzdělávací zařízení (osoby)	0	30
5 01 00	Počet podpořených zařízení péče o děti předškolního věku	0	3

Indikátor výsledků

číslo	název	Výchozí stav	Cílový stav
6 26 00	Účastníci, kteří získali kvalifikaci po ukončení své účasti, včetně OSVČ (osoby)	0	20
6 27 00	Účastníci zaměstnaní po ukončení své účasti, včetně OSVČ (osoby)	0	5
6 28 00	Znevýhodnění účastníci, kteří po ukončení své účasti hledají zaměstnání, jsou v procesu vzdělávání/odborné přípravy, rozšiřují si kvalifikaci nebo jsou zaměstnaní, a to i OSVČ (osoby)	0	20
6 29 00	Účastníci zaměstnaní 6 měsíců po ukončení své účasti, včetně OSVČ	0	10
6 31 00	Účastníci ve věku nad 54 let zaměstnaní 6 měsíců po ukončení své účasti, včetně OSVČ	0	5
5 01 20	Počet osob využívajících zařízení péče o děti ve věku do 3 let	0	20

Programový rámec PRV

Identifikace Fiche	
Název Fiche	<i>B.1.3: Podpora rozvoje stávajících podniků a podnikatelských aktivit</i>
Vazba na článek nařízení PRV	17.1.a. Investice do zemědělských podniků

Vymezení Fiche	
Stručný popis Fiche	Podpora projektů zahrnující hmotné i nehmotné investice v živočišné a rostlinné výrobě.
Vazba na cíle SCLLD	Strategický cíl B. Příznivé podmínky pro podnikání/ekonomický rozvoj. Specifický cíl B. 1 Kvalitní podnikatelské prostředí s připravenými plochami pro podnikání.

Oblasti podpory	Hmotné a nehmotné investice v živočišné a rostlinné výrobě, je určena na investice do zemědělských staveb a technologií pro živočišnou a rostlinnou výrobu a pro školkařskou produkci. Podporovány budou též investice na pořízení mobilních strojů pro zemědělskou výrobu a investice do pořízení peletovacích zařízení pro vlastní spotřebu v zemědělském podniku.
------------------------	--

Definice příjemce dotace	Zemědělský podnikatel
---------------------------------	-----------------------

Výše způsobilých výdajů	Min. 50 000,-Kč
maximálně 85% způsobilých výdajů a bude specifikováno ve výzvě MAS	Max. 5 000 000,-Kč

Principy pro stanovení preferenčních kritérií (jedná se o principy pro stanovení preferenčních kritérií)	1. Kvalita projektu v souladu s PRV 2. Inovativnost projektu
--	---

Indikátory výstupů	
číslo	9 37 01
název	Počet podpořených podniků/příjemců
výchozí stav	0
hodnota mid-term (r. 2018)	3
cílový stav	8

Indikátory výsledků	
číslo	9 48 00
název	Pracovní místa vytvořená v rámci podpořených projektů (Leader), (úvazek)
výchozí stav	0
hodnota mid-term (r. 2018)	0,6
cílový stav	1,8

Identifikace Fiche	
Název Fiche	B.1.2: Podpora šetrných forem zemědělského využívání krajiny, služeb a obchodu
Vazba na článek nařízení PRV	17.1.b. Zpracování a uvádění na trh zemědělských produktů

Vymezení Fiche	
Stručný popis Fiche	Podpora projektů zahrnující hmotné i nehmotné investice, které se týkají zpracování zemědělských produktů a jejich uvádění na trh.
Vazba na cíle SCLLD	Strategický cíl B. Příznivé podmínky pro podnikání/ekonomický rozvoj. Specifický cíl B. 1 Kvalitní podnikatelské prostředí s připravenými plochami pro podnikání.

Oblasti podpory	hmotné a nehmotné investice, které se týkají zpracování zemědělských produktů a jejich uvádění na trh. Způsobilé výdaje jsou investice do výstavby a rekonstrukce budov včetně nezbytných manipulačních ploch, pořízení strojů, nástrojů a zařízení pro zpracování zemědělských produktů, finální úpravu, balení, značení výrobků (včetně technologií souvisejících s dohledatelností produktů) a investic souvisejících se skladováním zpracovávané suroviny, výrobků a druhotných surovin vznikajících při zpracování. Způsobilé jsou rovněž investice vedoucí ke zvyšování a monitorování kvality produktů, investice související s uváděním zemědělských a potravinářských produktů na trh (včetně investic do marketingu) a investice do zařízení na čištění odpadních vod ve zpracovatelském provozu.
------------------------	---

Definice příjemce dotace	Zemědělský podnikatel, výrobce potravin, výrobce krmiv nebo jiné subjekty aktivní ve zpracování, uvádění na trh a vývoji zemědělských produktů uvedených v příloze I Smlouvy o fungování EU jako vstupní produkt.
---------------------------------	---

Výše způsobilých výdajů maximálně 85% způsobilých výdajů a bude specifikováno ve výzvě MAS	Min. 50 000,-Kč Max. 5 000 000,-Kč
--	---------------------------------------

Principy pro stanovení preferenčních kritérií (jedná se o principy pro stanovení preferenčních kritérií)	1. Kvalita projektu v souladu s PRV 2. Souvislost výrobku s místními tradicemi 3. Podpora MSP
--	---

Indikátory výstupů	
číslo	9 37 01
název	Počet podpořených podniků/příjemců
výchozí stav	0
hodnota mid-term (r. 2018)	5
cílový stav (r. 2022)	15

Indikátory výsledků	
číslo	9 48 00
název	Pracovní místa vytvořená v rámci podpořených projektů (Leader), (úvazek)
výchozí stav	0
hodnota mid-term (r. 2018)	0,3
cílový stav	0,8

Identifikace Fiche	
Název Fiche	B.1.4: Rozvoj MSP ve venkovském regionu MAS Podbrdsko
Vazba na článek nařízení PRV	19.1.b. Podpora investic na založení nebo rozvoj nezemědělských činností

Vymezení Fiche	
Stručný popis Fiche	Podpora projektů zahrnující investice na založení a rozvoj nezemědělských činností.
Vazba na cíle SCLLD	Strategický cíl B. Příznivé podmínky pro podnikání/ekonomický rozvoj. Specifický cíl B. 1 Kvalitní podnikatelské prostředí s připravenými plochami pro podnikání.

Oblasti podpory	Podporovány budou investice do vybraných nezemědělských činností. Konkretizace činností bude stanovena výzvou MAS. V případě uvádění produktů na trh jsou na trh uváděny produkty, které nejsou uvedeny v příloze I Smlouvy o fungování EU, případně v kombinaci s produkty uvedenými v příloze I Smlouvy o fungování EU (převažovat musí produkty neuvedené v příloze I Smlouvy o fungování EU). V případě zpracování produktů jsou výstupem procesu produkty, které nejsou uvedeny v příloze I Smlouvy o fungování EU. Činnosti sportovní, zábavní, rekreační a stravování a pohostinství mohou být realizovány pouze ve vazbě na venkovskou turistiku a ubytovací kapacitu.
------------------------	--

Definice příjemce dotace	Podnikatelské subjekty (FO a PO) - mikropodniky a malé podniky ve venkovských oblastech, jakož i zemědělci
---------------------------------	--

Výše způsobilých výdajů maximálně 85% způsobilých výdajů a bude specifikováno ve výzvě MAS	Min. 50 000,-Kč Max. 5 000 000,-Kč
--	---------------------------------------

Principy pro stanovení preferenčních kritérií (jedná se o principy pro stanovení preferenčních kritérií)	1. Kvalita projektu a inovativnost 2. Podpora MSP
--	--

Indikátory výstupů	
číslo	9 37 01
název	Počet podpořených podniků/příjemců
výchozí stav	0
hodnota mid-term (r. 2018)	2
cílový stav	7

Indikátory výsledků	
číslo	9 48 00
název	Pracovní místa vytvořená v rámci podpořených projektů (Leader), (úvazek)
výchozí stav	0
hodnota mid-term (r. 2018)	0,2
cílový stav	0,6

Identifikace Fiche	
Název Fiche	E.1.3: Péče o krajinu
Vazba na článek nařízení PRV	25. Neproduktivní investice v lesích

Vymezení Fiche	
Stručný popis Fiche	Projekty zaměřené na posílení environmentálních a společenských funkce lesa podporou činností využívajících společenského potenciálu lesů.
Vazba na cíle SCLLD	Strategický cíl E. Kvalitní životní prostředí Specifický cíl E. 1 Zdravé životní prostředí, udržovaná krajina a veřejná zeleň

Oblasti podpory	Způsobilé pro podporu jsou projekty zaměřené na posílení rekreační funkce lesa, např. značení, výstavba a rekonstrukce stezek pro turisty (do šíře 2 m), značení významných přírodních prvků, výstavba herních a naučných prvků, fitness prvků. Podporovány budou též aktivity vedoucí k usměrňování návštěvnosti území, např. zřizování odpočinkových stanovišť, přístřešků, informačních tabulí, závory. Realizovat lze také opatření k údržbě lesního prostředí, např. zařízení k odkládání odpadků a opatření k zajištění bezpečnosti návštěvníků lesa, např. mostky, lávky, zábradlí, stupně. Projekty musí být realizovány na PUPFL s výjimkou zvláště chráněných území a oblastí Natura 2000. Žadatel na PUPFL, na které žádá o podporu, hospodaří podle platného lesního hospodářského plánu, nebo podle převzaté platné lesní hospodářské osnovy.
------------------------	---

Definice příjemce dotace	Soukromí a veřejní držitelé lesů a jiné soukromoprávní a veřejnoprávní subjekty a jejich sdružení.
---------------------------------	--

Výše způsobilých výdajů maximálně 85% způsobilých výdajů a bude specifikováno ve výzvě MAS	Min. 50 000,-Kč Max. 5 000 000,-Kč
--	---------------------------------------

Principy pro stanovení preferenčních kritérií (jedná se o principy pro stanovení preferenčních kritérií)	1. Kvalita projektu a inovativnost 2. podpora prostupnosti krajiny
--	---

Indikátory výstupů	
číslo	9 27 02
název	Počet podpořených operací (akcí)
výchozí stav	0
hodnota mid-term (r. 2018)	2
cílový stav	5

Indikátory výstupů	
číslo	9 30 01
název	Celková plocha (ha)
výchozí stav	0
hodnota mid-term (r. 2018)	2
cílový stav	5

Identifikace Fiche	
Název Fiche	A. 3. 1 Podpora sportovních, kulturních a společenských akcí
Vazba na článek nařízení PRV	44. Činnosti spolupráce v rámci iniciativy LEADER

Vymezení Fiche	
Stručný popis Fiche	Projekt/y, které vykazují přidanou hodnotu spoluprací především mezi MAS a zároveň je tato spolupráce opodstatněna realizací, která by jinak v území nebyla možná.
Vazba na cíle SCLLD	Strategický cíl A. Kvalitní podmínky pro život obyvatel v území Specifický cíl A. 3 Podpora realizace volnočasových aktivit

Oblasti podpory	Témata projektů spadající pod tuto fichi se orientují především do oblasti měkkých projektů, které se zaměřují na konání a podporu konání či pořádání konferencí, workshopů, vzdělávacích aktivit, projektů dobré praxe, festivalů, podpory akcí na úrovni spolkového života, networkingu. Veškeré aktivity budou doplněny propagačními a informačními aktivitami.
------------------------	--

Definice příjemce dotace	pouze MAS
---------------------------------	-----------

Výše způsobilých výdajů	Min. 50 000,-Kč
	Max. viz alokace MAS

2 Implementační část

Implementační část SCLLD popisuje organizační strukturu, činnosti, povinnosti a odpovědnosti povinných orgánů MAS a plánované personální kapacity potřebné k realizaci CLLD. Dále popisuje postupy vyhlášení výzev MAS Podbrdsko, hodnocení a výběr projektů, animační aktivity MAS, spolupráce mezi MAS a monitorování a hodnocení plnění SCLLD.

MAS Podbrdsko je nositel integrovaného nástroje CLLD a realizuje své aktivity dle finančního plánu a časového harmonogramu v jednotlivých letech tak, jak byly schváleny ŘO. Realizace integrovaného nástroje spočívá jednak v přípravě a realizaci projektů nositele, jednak v iniciaci a koordinaci při přípravě a realizaci projektů jiných subjektů, které naplňují integrovaný nástroj. MAS komunikuje prostřednictvím RSK, resp. NSK, s relevantními ŘO s ohledem na harmonogram územně specifických výzev.

MAS Podbrdsko jako nositel integrovaného nástroje CLLD je odpovědna za to, že se aktivity realizují dle finančního plánu v jednotlivých letech. V zásadě je možno plnit integrovaný nástroj dříve oproti plánu, pozdější realizace však může zakládat možnost odebrání části rezervace alokace pro daný integrovaný nástroj z toho specifického cíle, jehož aktivity a cíle nejsou dle plánu naplňovány. Pokud nastane odchylka od schváleného harmonogramu IN (tj. finančního plánu v jednotlivých letech), není automaticky nutné, aby takovou změnu schválil příslušný ŘO, kterého se změna týká.

2.1 Popis řízení včetně řídicí a realizační struktury MAS

2.1.1 Místní partnerství

Místní partnerství na území dnešní MAS Podbrdsko bylo založeno na platformě občanského sdružení PODBRDSKO, které vzniklo 7. 12. 2006. Při Valné hromadě 11. 3. 2014 byly přijaty nové Stanovy zohledňující legislativní úpravu fungování spolků stanovenou novým občanským zákoníkem. Následně proběhla úprava Stanov pro potřeby standardizace MAS. Tyto Stanovy byly schváleny valnou hromadou dne 3. 8. 2015.

MAS Podbrdsko jako zapsaný spolek je otevřenou, samosprávnou, dobrovolnou, nepolitickou a neziskovou korporací založenou za účelem naplňování společných zájmů členů, kterými jsou především:

- a) komunitně plánovaný rozvoj regionu;
- b) koordinace spolupráce veřejného, neziskového a soukromého sektoru;
- c) tvorba a realizace strategických dokumentů spolku;
- d) získávání finančních prostředků z fondů Evropské unie, Evropského hospodářského prostoru a z národních programů.

Pro naplnění těchto společných zájmů využívá MAS metodu LEADER. Základní principy metody LEADER:

- přístup zdola nahoru (o budoucnosti regionu rozhodují lidé žijící a pracující v území),
- partnerství veřejných a soukromých subjektů,
- místní rozvojová strategie,
- integrované a vícektorové akce,
- inovativnost – nalézání nových řešení problémů venkovských regionů,
- síťování – výměna zkušeností mezi MAS,
- spolupráce – společné projekty MAS v rámci státu, EU a dalších zemích.

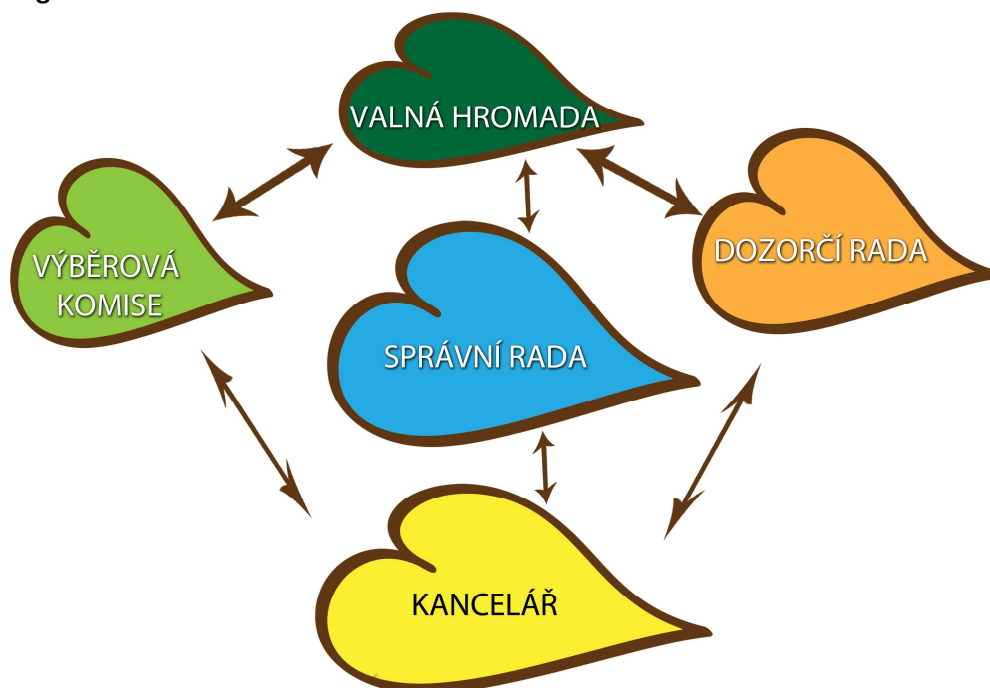
Spolek je tvořen partnery MAS, kteří zastupují veřejné a soukromé místní socioekonomické zájmy. Na rozhodovací úrovni, ani veřejný sektor ani žádná ze zájmových skupin nepředstavuje více než 49 % hlasovacích práv.

Členem spolku se může na základě písemné přihlášky stát každá fyzická osoba starší osmnácti (18) let s trvalým pobytem v obci na území MAS nebo právnická osoba se sídlem či provozovnou v obci na území MAS, která souhlasí se stanovami a cíli spolku.

2.1.2 Organizační struktura

Základní organizační struktura MAS Podbrdsko (viz obrázek č. 1) vyplývá ze Stanov MAS a z platné právní úpravy (zákon č. 89/2012 Sb., občanský zákoník).

Organizační struktura MAS Podbrdsko



Zdroj: vlastní zpracování

Organizační struktura spolku je následující:

- Orgány spolku

- Valná hromada – nejvyšší orgán
- Správní rada – statutární a výkonný orgán plnící rozhodovací funkci
- Výběrová komise – orgán plnící výběrovou funkci
- Dozorčí rada – orgán plnící kontrolní a monitorovací funkci
- Odborné orgány zřizované Správní radou dle čl. VII Stanov MAS

- Kancelář MAS – není orgánem spolku, tvoří ji jeho zaměstnanci v trvalém pracovním poměru a osoby vykonávající pro spolek činnosti na základě dohody o provedení práce.

Valná hromada je nejvyšším orgánem spolku.

Členem valné hromady je každý člen spolku, přičemž veřejný sektor ani žádná ze zájmových skupin nepředstavuje více než 49% hlasovacích práv. Člen spolku, který je právnickou osobou, může svá práva a povinnosti vykonávat jediným zmocněncem. Tato ustanovení se vztahují na všechny orgány spolku a mimo jiné upravují proces zmocňování, přičemž jako přípustné zmocněnce taxativně určují osoby, které jsou statutárními orgány členů, členy jejich kolektivních orgánů či jejich zaměstnanci v trvalém pracovním poměru. Je-li členem povinného orgánu spolku fyzická osoba, musí být svéprávná a bezúhonná ve smyslu právního předpisu upravujícího živnostenské podnikání. Je-li členem orgánu spolku právnická osoba, musí tuto podmínku splňovat také fyzická osoba, která je zmocněna k jejímu zastupování. Totéž platí pro vedoucího kanceláře jmenovaného dle čl. X Stanov MAS.

Valná hromada zodpovídá za distribuci veřejných prostředků a provádění SCLLD a dalších strategických dokumentů spolku v územní působnosti MAS.

Valná hromada rozhoduje o nejdůležitějších otázkách spolku tím, že zejména:

- a) schvaluje jednací řád svého zasedání;
- b) schvaluje základní programové a strategické dokumenty spolku a kontroluje jejich plnění;
- c) schvaluje plán činnosti spolku na nadcházející období;
- d) schvaluje zprávy o činnosti volených orgánů spolku;
- e) schvaluje roční rozpočet spolku;
- f) schvaluje roční a mimořádnou účetní závěrku spolku;
- g) schvaluje výroční zprávu spolku zpracovanou podle čl. XII stanov;
- h) schvaluje způsob nakládání s volnými finančními prostředky spolku;
- i) schvaluje zvýšení počtu členů volených orgánů spolku nad minimální počet určený Stanovami;
- j) schvaluje změny Stanov spolku;
- k) schvaluje SCLLD;
- l) rozhoduje o nakládání s nemovitým majetkem spolku a s movitým majetkem spolku v hodnotě vyšší než 50 000,- Kč (slovy: padesát tisíc korun českých);
- m) rozhoduje o přijetí zápůjčky či úvěru a o způsobu jejich zajištění;

- n) rozhoduje o nájmu či výpůjčce prostor spolkem v případě, kdy nájemné či výpůjčné přesáhne částku 20.000,- Kč (slovy: dvacet tisíc korun českých) ročně;
- o) rozhoduje o přijetí dotace z veřejných prostředků pro spolek, jejíž výše přesáhne částku 50.000,- Kč (slovy: padesát tisíc korun českých);
- p) rozhoduje o přijetí daru ve prospěch spolku;
- q) rozhoduje o odvolání proti rozhodnutí správní rady o nepřijetí uchazeče o členství za člena spolku;
- r) rozhoduje o odvolání proti rozhodnutí správní rady o vyloučení člena spolku;
- s) rozhoduje o zrušení spolku s likvidací, jeho fúzi nebo o jeho přeměně;
- t) volí a odvolává členy správní rady z členů spolku;
- u) volí a odvolává členy dozorčí rady z členů spolku;
- v) volí a odvolává členy výběrové komise z členů spolku navržených správní radou;
- w) určuje likvidátora spolku.

Správní rada je statutárním a výkonným orgánem plnícím rozhodovací funkci, který řídí činnost spolku v období mezi zasedáními valné hromady.

Správní rada odpovídá za svou činnost valné hromadě a má nejméně devět (9) členů. Funkční období správní rady je dva (2) roky od jejího zvolení.

Správní rada zejména:

- a) svolává zasedání valné hromady a odpovídá za věcné, organizační a administrativní zajištění jejího průběhu;
- b) sestavuje návrh ročního rozpočtu spolku;
- c) sestavuje návrh roční a mimořádné účetní závěrky spolku;
- d) schvaluje výši, způsob a termín úhrady členských příspěvků;
- e) schvaluje uzavření a ukončení pracovněprávního vztahu s vedoucím zaměstnancem spolku pro realizaci CLLD a ostatními zaměstnanci spolku;
- f) schvaluje organizační strukturu kanceláře;
- g) schvaluje účast spolku v jiných profesních či zájmových organizacích a volí jeho zástupce v těchto organizacích;
- h) schvaluje podání žádosti o poskytnutí dotace z veřejných prostředků pro Spolek;
- i) rozhoduje o nakládání s movitým majetkem spolku v hodnotě nepřesahující 50.000,- Kč (slovy: padesát tisíc korun českých);
- j) rozhoduje o nájmu či výpůjčce prostor spolkem v případě, kdy nájemné či výpůjčné nepřesáhne částku 20.000,- Kč (slovy: dvacet tisíc korun českých) ročně;
- k) rozhoduje o přijetí dotace z veřejných prostředků pro spolek, jejíž výše nepřesáhne částku 50.000,- Kč (slovy: padesát tisíc korun českých);
- l) rozhoduje o způsobu odměňování a výši odměn členů orgánů spolku;
- m) rozhoduje o přijetí nového člena spolku;
- n) rozhoduje o vyloučení člena ze spolku;
- o) zpracovává a schvaluje interní předpisy spolku, zejména organizační řád, jednací řád, příspěvkový řád a další dokumenty, které jsou nezbytné pro jeho řádné fungování (dále jen „Interní předpisy“);

- p) zpracovává zprávu o své činnosti;
- q) z řad zaměstnanců spolku jmenuje a odvolává ředitele kanceláře;
- r) koordinuje činnosti při realizaci strategických dokumentů spolku, jednotlivých projektů a aktivit spolku;
- s) sleduje a vyhodnocuje realizaci strategických dokumentů spolku, jednotlivých projektů a dalších aktivit spolku;
- t) definuje a vytváří v souladu se strategickými dokumenty spolku a s pravidly pro fungování MAS v České republice zájmové skupiny členů spolku;
- u) zřizuje odborné orgány spolku, je-li jich potřeba za účelem řádného zajištění fungování spolku, a volí a odvolává jejich členy;
- v) odpovídá za řádné vedení účetnictví spolku.

Správní rada dále:

- a) schvaluje bodovací kritéria pro hodnocení projektů předkládaných žadateli v rámci výzev;
- b) schvaluje znění a vyhlašování výzev k podávání žádostí o podporu projektů zaměřených na naplňování strategických dokumentů spolku;
- c) schvaluje způsob hodnocení a výběr projektů;
- d) schvaluje monitorovací ukazatele udržitelnosti projektů.

Výběrová komise je orgán plnící výběrovou funkci.

Výběrová komise odpovídá za svou činnost valné hromadě. Výběrová komise má nejméně sedm (7) členů. Funkční období výběrové komise je jeden (1) rok od jejího zvolení.

Výběrová komise provádí na základě objektivních kritérií předvýběr projektů předkládaných v rámci výzev a navrhuje jejich pořadí podle jejich přínosu k plnění projektových záměrů a cílů definovaných ve strategických dokumentech spolku.

Pravidla pro činnost výběrové komise podrobně stanoví jednací řád schválený správní radou podle příslušných ustanovení čl. VII Stanov.

Dozorčí rada je orgán plnící kontrolní a monitorovací funkci.

Dozorčí rada odpovídá za svou činnost valné hromadě a má nejméně sedm (7) členů. Funkční období dozorčí rady je dva (2) roky od jejího zvolení.

Dozorčí rada zejména:

- a) projednává stížnosti členů spolku;
- b) projednává výroční zprávu spolku a své stanovisko k ní předkládá valné hromadě v rámci jejího schvalování;
- c) svolává mimořádné zasedání valné hromady a správní rady, jestliže to vyžadují zájmy spolku;
- d) vykonává dozor nad činností spolku z hlediska jejího souladu s platnou legislativou, platnými pravidly a standardy pro činnost MAS, SCLLD a se schválenými strategickými dokumenty spolku;

- e) kontroluje metodiku způsobu výběru projektů předkládaných v rámci výzev k předkládání projektů směřujících k naplňování cílů strategických dokumentů spolku;
- f) rozhoduje o odvolání žadatelů proti rozhodnutí výběrové komise podle čl. VIII Stanov;
- g) sleduje a kontroluje účetnictví a veškeré činnosti spolku zejména s důrazem na jeho hospodaření, účelné vynakládání prostředků a ochranu majetku spolku;
- h) sleduje plnění monitorovacích ukazatelů projektů schválených k financování v rámci výzev k předkládání projektů směřujících k naplňování cílů strategických dokumentů spolku;
- i) na žádost kanceláře rozhoduje o tom, zda projekty registrované v rámci příslušné výzvy k předkládání projektů, u nichž má kancelář pochybnosti o splnění kritérií přijatelnosti a administrativních náležitostí, budou či nebudou postoupeny k hodnocení výběrové komisi;
- j) dohlíží na dodržování pravidel publicity;
- k) aktivně monitoruje realizované projekty;
- l) kontroluje plnění podmínek smlouvy (dohody) o poskytnutí dotace na financování projektů schválených k financování,
- m) provádí monitoring a hodnocení SCLLD;
- n) nejméně jedenkrát (1x) ročně podává Valné hromadě zprávu o výsledcích své kontrolní činnosti.

Kancelář MAS

Administrativu obstarávají zaměstnanci kanceláře MAS Podbrdsko. Kancelář je úkolována orgány spolku, zejména správní radou. Kancelář spolupracuje s členy volených orgánů spolku.

Kancelář zejména:

- a) zajišťuje administrativní záležitosti spojené s činností spolku;
- b) zajišťuje podávání informací o činnosti spolku jeho členům a veřejnosti;
- c) zajišťuje vedení evidence členů spolku;
- d) zajišťuje materiály a podklady potřebné pro činnost orgánů spolku, včetně jejich distribuce členům orgánů spolku;
- e) zajišťuje a vyhodnocuje implementaci strategických dokumentů spolku;
- f) zajišťuje administrativní kontrolu a kontrolu přijatelnosti projektů předkládaných žadateli v rámci vyhlášených výzev;
- g) organizačně zajišťuje jednání orgánů spolku;
- h) v případě potřeby spolupracuje na vyhotovení zápisů z jednání orgánů spolku;
- i) ve spolupráci s orgány spolku připravuje návrh programu jejich zasedání;
- j) zpracovává výroční zprávu spolku podle čl. XII Stanov;
- k) provádí archivaci a skartaci dokumentů spolku;
- l) poskytuje konzultace předkladatelům projektů, kteří se ucházejí o podporu v rámci realizace strategických dokumentů spolku;
- m) odpovídá za to, že projekty předkládané v rámci vyhlášených výzev k hodnocení výběrové komisi jsou v souladu s rozvojovou strategií spolku a splňují veškeré administrativní náležitosti a odpovídají schváleným kritériím přijatelnosti.

Vedoucím kanceláře je ředitel, kterého z řad zaměstnanců spolku jmenuje a odvolává správní rada. Ředitelem může být jmenována pouze osoba, která je bezúhonná.

Ředitel zejména:

- a) zajišťuje činnost kanceláře po organizační, administrativní a technické stránce;
- b) zodpovídá za chod kanceláře;
- c) vytváří pracovní náplně zaměstnanců spolku;
- d) kontroluje, zda zaměstnanci spolku vykonávají práci v souladu s jejich pracovními náplněmi;
- e) vykonává činnosti vedoucího zaměstnance pro realizaci SCLLD a dalších strategických dokumentů spolku.

2.1.3 Zájmové skupiny MAS Podbrdsko

Jednou z podmínek získání Osvědčení o splnění standardů je vytvoření zájmových skupin. Členové MAS tvoří zájmové skupiny, které jsou cíleně zaměřené na určitou problematiku CLLD. MAS vymezí zájmové skupiny v souladu se svou SCLLD. Příslušnost k dané zájmové skupině definuje člen MAS podle své převažující činnosti. Člen MAS může být členem pouze jedné zájmové skupiny. Zařazení každého člena spolku MAS Podbrdsko do zájmové skupiny je povinné.

Zájmové skupiny MAS PODBRDSKO byly správní radou spolku schváleny takto:

Zájmová skupina 1 – Sociální rozvoj regionu

Sociální = společenský, tudíž se předpokládá, že členy této zájmové skupiny budou obce, jejich příspěvkové organizace a samozřejmě i některé typy neziskových organizací.

Opatření z SCLLD, která definují tuto zájmovou skupinu:

- stabilizace sítě a vybavenost školských zařízení na území MAS Podbrdsko
- rozvoj a dostupnost sociálních a zdravotnických služeb na území MAS Podbrdsko (*udržení a zkvalitnění sítě stávajících sociálních služeb - domovy pro seniory, pečovatelské služby, odborné sociální poradenství*)
- rozvoj sociálních služeb (*zřízení denních stacionářů, podpora dostupnosti odlehčovacích služeb na venkově, podpora dostupnosti pečovatelských služeb na venkově*)
- zajištění dalších služeb (*prevence sociálně patologických jevů, udržení a rozvoj mateřských a rodinných center, domácí ošetrovatelská péče, podpora mezigenerační soudržnosti*)
- zvýšení bezpečnosti silničního provozu
- zajištění bezpečnosti osob a majetku
- podpora zavedení internetu na dosud nepokrytá místa v obcích
- vytvoření informačních systémů obcí

Zájmová skupina 2 – Hospodářský a infrastrukturální rozvoj regionu

Předpokládá se, že kromě firem a podnikatelů bude jejími členy část obcí, jejichž vedení má na prvním místě budování především technické infrastruktury.

Opatření z SCLLD, která definují tuto zájmovou skupinu:

- příprava ploch vhodných pro podnikání
- podpora rozvoje podnikatelského prostředí (*podpora šetrných forem zemědělského využívání krajiny, služeb a obchodu, podpora rozvoje stávajících podniků a podnikatelských aktivit, podpora zakládání nových malých a středních podniků, rozvoj MSP ve venkovském regionu*)
- zlepšení stavu místních komunikací a jejich údržba (výstavba a opravy místních komunikací, dopravního značení, zklidnění a zvýšení bezpečnosti provozu v obcích, rozšiřování informačních systémů)
- zajištění dostatečného počtu parkovacích míst
- zajištění dostatečné dopravní obslužnosti území (*podpora lokální veřejné dopravy, stabilizace rozsahu dopravní obslužnosti regionu*)
- dořešení systému efektivní ekologické likvidace odpadních vod na území MAS Podbrdsko
- dobudování vodovodní sítě na území MAS Podbrdsko
- podpora rozvoje základních služeb (*ubytování, stravování*)
- podpora rozvoje doplňkových služeb cestovního ruchu (*podpora rozvoje infrastruktury cestovního ruchu - mobiliář, infotabule, naučné stezky, cyklotrasy, cyklostezky, hipostezky, cesty pro pěší; rozšíření nabídky pro sportovně-kulturní vyžití návštěvníků a občanů regionu*)
- realizace nových příležitostí pro rozvoj CR (*zpřístupnění historických památek, jejich udržování, opravy*)
- propagace obcí i území MAS Podbrdsko jako celku (*podpora propagace území a tradic regionu, propagace cyklistických a turistických tras, místní turistiky, významných cílů a místních produktů*)
- podpora tvorby komplexních produktů cestovního ruchu

Zájmová skupina 3 – Péče o krajinu a urbanistickou kvalitu sídel

Předpokládá se, že tato zájmová skupina bude vhodnou platformou pro sebedefinici řady spolků a především „angažovaných občanů“. Od zájmové skupiny 4 se odlišuje především zaměřením – člověk (komunita, spolek apod.) je tím, kdo aktivity vyvíjí, nikoli tím, kdo je cílem těchto aktivit).

Opatření z SCLLD, která definují tuto zájmovou skupinu:

- ochrana životního prostředí
- ochrana a údržba veřejné zeleně (*péče o veřejnou zeleň, liniová výsadba, péče o památné stromy a jejich okolí, péče o les*)
- péče o krajinu (*ochrana stanovišť vzácných druhů živočichů, zvyšování retenční schopnosti krajiny, péče o prostupnost krajiny, podpora šetrných forem hospodaření na zemědělské půdě a v lesích*)
- zajištění likvidace odpadů a zabezpečení možnosti třídění odpadů (*společný systém likvidace odpadů, zavedení systému zpracování bioodpadů*)
- odstranění starých ekologických zátěží
- podpora ekologické osvěty
- efektivní hospodaření s energiemi (*podpora energetické nezávislosti obcí, energetické úspornosti, podpora OZE*)

Zájmová skupina 4 – Péče o tradice a život místních komunit

Předpokládá se, že tato zájmová skupina bude vhodnou platformou pro sebedefinici řady spolků a především „angažovaných občanů“. Od ZS 3 se odlišuje především zaměřením – člověk (komunita, spolek apod.) je tím, pro koho jsou aktivity vyvíjeny.

Opatření z SCLLD, která definují tuto zájmovou skupinu:

- rozvoj zázemí pro volnočasové aktivity (výstavba, rekonstrukce sportovišť a údržba hřišť pro děti a dospívající mládež, budování ploch pro volnočasové aktivity dospělých, podpora rozvoje zázemí neziskových organizací - knihovny, klubovny, muzea, společenské sály, hasičské zbrojnice, tělovýchovné jednoty, sportovní kluby apod.)
- příprava pozemků určených pro bydlení, včetně zasíťování
- péče o vzhled obcí (úpravy veřejných prostranství, center obcí a sídlišť)
- podpora sportovních, kulturních a společenských akcí (podpora volnočasových aktivit a akcí pořádaných na zájmovém území, podpora místních tradic a tradičních akcí)
- podpora rozvoje spolkové činnosti

2.2 Popis postupů pro vyhlášení výzev MAS, hodnocení a výběr projektů s uvedením plánované personální kapacity

Následující kapitola obsahuje popis povinností MAS, vyhlášení výzev MAS a hodnocení a výběr projektů MAS. Tyto postupy jsou dány Metodickými pokyny. Postup je zajištěn součinností orgánů MAS a pracovníků kanceláře MAS.

2.2.1 Povinnosti a úkoly MAS

Nositelům strategie CLLD je Místní akční skupina (čl. 34 Nařízení Evropského parlamentu a Rady EU č. 1303/2013).

MAS musí dodržovat a plnit povinnosti vyplývající z Metodiky pro standardizaci MAS v programovém období 2014–2020, schválené usnesením vlády ČR ze dne 21. 5. 2014 č. 368, včetně jejich následných schválených změn (dále také „Metodika standardizace MAS“):

1. MAS je povinna plnit podmínky vyplývající z kapitoly 3.3 Standardy pro přijatelnost MAS (s výjimkou podmínky 3.3.5.3.) Metodiky standardizace MAS a to od vydání „Osvědčení o splnění standardů MAS“ po celé programové období 2014 – 2020.
2. MAS včetně organizace zajišťující pro MAS správní a finanční záležitosti nesmí přijímat odměny, dary či jinak definované příjmy za poradenství, zpracování či administraci projektů, které jsou následně administrovány příslušnou MAS.
3. MAS včetně organizace zajišťující pro MAS správní a finanční záležitosti musí evidovat finanční a věcné dary v hodnotě nad 1.000,- Kč. Veškeré dary mohou být přijímány pouze za konkrétním účelem, který musí být v darovací smlouvě specifikován. Seznam dárců a přijatých darů týkajících se SCLLD zveřejňuje MAS ve výroční zprávě o činnosti a hospodaření MAS.
4. MAS zveřejňuje zápisy z jednání povinných orgánů.

5. MAS zveřejňuje aktuální přehled pracovních skupin, seznamu jejich členů, zápisů z jednání nebo zpráv o jejich činnosti a kontaktních osobách.
6. MAS minimálně 1x za rok informuje veřejnost o plnění SCLLD.
7. Konzultace v souvislosti s implementací SCLLD jsou kanceláří MAS poskytovány zdarma.
8. Při rozhodování o výběru projektů náleží nejméně 50 % hlasů partnerům, kteří nezastupují veřejný sektor.
9. Změna územní působnosti MAS je možná pouze v rámci střednědobého hodnocení SCLLD (mid-term evaluace).
10. Povinná účast nositele CLLD na kontrolách na místě projektů, pokud si to ŘO vyžádá.
11. Povinné informování ŘO o termínech jednání výběrových komisí MAS a zvaní na jednání.
12. Povinná podpora příjemců při zpracovávání zpráv o realizaci projektů.

Úkoly MAS:

- prezentování SCLLD Regionální stálé konferenci, včetně jejích aktualizací,
- zvyšování způsobilosti místních aktérů pro vypracovávání a provádění projektů, včetně jejich schopností v oblasti projektového řízení,
- vypracování nediskriminačního a transparentního výběrového řízení a objektivních preferenčních kritérií pro výběr projektů, jež brání střetu zájmů a jejich předložení ke schválení ŘO (v případě PRV schvaluje tato kritéria pouze SZIF), a dále zajištění, aby nejméně 50 % hlasů při rozhodování o výběru projektů měli partneři, kteří nezastupují veřejný sektor; výběr projektů musí probíhat na základě písemného postupu,
- při výběru projektů zajišťování jejich souladu se strategií komunitně vedeného místního rozvoje tím, že stanoví jejich pořadí podle přínosu těchto projektů k plnění záměrů a cílů strategií,
- příprava a zveřejňování výzev na úrovni MAS (tzv. "výzev MAS") k podávání žádostí o podporu včetně vymezení kritérií výběru,
- přijímání a hodnocení (formálních náležitostí, přijatelnosti a věcné hodnocení) žádostí o podporu,
- výběr projektů k realizaci a stanovení výše podpory,
- zajištění administrace SCLLD a projektů vybraných k realizaci v rámci jednotlivých programů,
- sledování plnění strategie komunitně vedeného místního rozvoje,
- sledování podporovaných projektů (evaluace),
- vykonávání zvláštních hodnotících činností souvisejících s touto strategií (monitoring, evaluace).
Pro zajištění tohoto úkolu bude mít nositel CLLD přístup do MS2014+ včetně možnosti tvorby sestavy projektů realizovaných v rámci své SCLLD,
- realizace animačních aktivit směřujících k naplňování SCLLD, s cílem usnadnit výměnu informací mezi zúčastněnými stranami,
- propagace SCLLD, informování o SCLLD,
- usnadňování výměny informací mezi místními aktéry a koordinace aktivit místních aktérů směřujících k naplňování SCLLD,
- podporování potenciálních příjemců v rozvíjení projektových záměrů a přípravě žádostí směřujících k naplňování SCLLD.

Úkoly MAS v rámci OP VVV:

Zvyšování způsobilosti místních aktérů pro vypracovávání a provádění projektů, tedy především:

- metodická pomoc ZŠ/MŠ s výběrem vhodných šablon pro ZŠ/MŠ;
- zaškolení realizátorů projektů ZŠ/MŠ (např. monitorovací systém MS2014+, Pravidla pro žadatele a příjemce OP VVV)
- průběžná konzultační činnost při realizaci projektu, například nad problematikou zadávání veřejných zakázek, indikátorů, sledování a dodržování povinné publicity projektu;
- metodická pomoc ZŠ/MŠ při zpracování monitorovacích zpráv, zadávání údajů do monitorovacího systému MS2014+, zajištění správnosti předávaných výstupů;
- metodická pomoc s vypořádáním případných připomínek k monitorovacím zprávám od řídicího orgánu apod.;
- metodická pomoc při kontrole na místě a při ukončování projektu a závěrečné zprávě o realizaci.

2.2.2 Postupy pro vyhlášení výzev MAS

Realizace a naplňování SCLLD a vyhlášení výzev MAS probíhá v následujících krocích (dle MPIN, verze listopad 2015):

1. ŘO vyhlásí průběžnou výzvu na předkládání žádostí o podporu v rámci CLLD, ve které může stanovit určité společné prvky výzev MAS, postupů a hodnotících kritérií (principy pro tvorbu hodnotících kritérií, případně vylučovací kritéria zajišťující soulad s programem).
2. MAS připraví výzvu MAS k předkládání žádostí o podporu projektů realizovaných v rámci své SCLLD a předloží ji ke kontrole ŘO (respektive platební agentuře SZIF v případě PRV) prostřednictvím monitorovacího systému MS2014+ (resp. Informačního systému SZIF v případě PRV) a to pro každý program zvlášť. ŘO, resp. platební agentura SZIF, stanoví rozsah údajů výzvy MAS, které podléhají kontrole s ohledem na zajištění řádné a transparentní administrace integrovaných projektů SCLLD. ŘO, resp. platební agentura SZIF, ověřuje metodickou správnost výzvy. V rámci výzvy MAS je uveden přesný popis způsobu výběru projektů a v případě PRV je také vymezena alokace na jednotlivé Fiche SCLLD vyhlášené výzvy MAS. Výzva rovněž obsahuje kritéria pro hodnocení a výběr integrovaných projektů MAS stanovená s důrazem na soulad projektu s SCLLD a příslušným programem (soulad s podmínkami stanovenými ve výzvě ŘO) a v souladu s principy pro určení hodnotících (preferenčních) kritérií MAS uvedenými ve schválené SCLLD. MAS hodnotí komplexně projektovou žádost dle stanovených kritérií pro hodnocení a výběr projektů.
3. MAS vyhlásí výzvu MAS na předkládání žádostí o podporu v rámci specifické výzvy ŘO. MAS je text výzvy MAS povinna zveřejnit a to minimálně na internetových stránkách MAS. Okamžikem vyhlášení výzvy MAS se rozumí její zveřejnění na internetových stránkách MAS.
4. MAS hodnotí předložené projektové žádosti podle hodnotících (preferenčních) kritérií navržených MAS ve výzvě MAS. MAS nejprve provádí základní administrativní kontrolu obsahu povinných částí žádosti o podporu projektu (hodnocení formálních náležitostí a přijatelnosti). Následně MAS provádí věcné hodnocení předložených žádostí o podporu podle hodnotících (preferenčních) kritérií. Na základě bodového hodnocení stanoví MAS pořadí projektů podle jejich přínosu k plnění záměrů a cílů SCLLD a souladu s příslušným operačním programem a provede výběr projektů. ŘO má právo ve výzvě ŘO (viz bod 1) stanovit některá kritéria jakožto povinná, tj. MAS je musí do svého návrhu kritérií začlenit, dále může stanovit kritéria doporučující, jejichž prostřednictvím lze

naplnit principy stanovené ve výzvě ŘO (viz bod 1). Ke každé výzvě MAS bude navázána jedna sada hodnotících (preferenčních) kritérií.

5. ŘO (respektive platební agentura SZIF v případě PRV) provádí závěrečné ověření způsobilosti vybraných projektů a kontrolu administrativních postupů MAS.
6. ŘO (respektive platební agentura SZIF v případě PRV) schválí způsobilé projekty v pořadí a ve výši podpory schválené MAS k realizaci (ŘO/platební agentura SZIF může schválenou výši podpory snížit, pokud o to požádá žadatel, nebo nebudou požadované výdaje způsobilé v plné výši). ŘO nezasahuje do pořadí vybraných způsobilých projektů, pouze v případě zjištění nesrovnalostí či porušení administrativních postupů MAS.
7. Právní akt o poskytnutí/převodu podpory je vydán ze strany ŘO programu, platební agentury SZIF v případě PRV, nebo oprávněného zprostředkujícího subjektu.
8. V případě hodnocení klíčových projektů MAS (projektů realizovaných MAS) musí MAS zajistit dodržení transparentních a nediskriminačních postupů hodnocení a výběru projektů. MAS rovněž zajistí soulad s pravidly pro administraci klíčových projektů MAS, pokud jsou v řídicí dokumentaci příslušného programu stanovena.

2.2.3 Personální kapacity a zamezení střetu zájmů

Kancelář MAS Podbrdsko má k dispozici 3 osoby, které budou zodpovídat za jednotlivé Programové rámce: PR IROP, PR PRV a projekty spolupráce, PR OPZ a animátor OPVVV.

V rámci kanceláře je vytvořena zastupitelnost a další zastupitelnost je zajištěna vedoucím zaměstnancem SCLLD.

Pracovní náplň – projektoví manažeři SCLLD pro programové rámce IROP, OPZ a PRV

- řízení implementace daného programového rámce dle schválené SCLLD a dle vnitřních směrnic MAS
- řízení rizik implementace daného programového rámce SCLLD, průběžná analýza postupu implementace, monitoring a evaluace daného programového rámce dle postupů stanovených řídicími orgány (dále jen ŘO) a vnitřními směrnicemi
- konzultace u příslušného ŘO
- vypracovávání zpráv a hlášení o průběhu realizace SCLLD pro daný programový rámec
- provádění vzdělávacích, poradenských a dalších rozvojových aktivit spojených s implementací programového rámce
- poskytování konzultací spojených s implementací SCLLD
- příprava podkladů pro jednání orgánů MAS
- činnosti spojené s vyhlášením výzev pro integrované projekty, příjmem, registrací a kontrolou žádostí o dotaci pro integrované projekty dle pokynů ŘO a vnitřních směrnic, poskytování potřebné pomoci a informací žadatelům
- kontrola souladu předložené žádosti o dotaci se strategií SCLLD
- administrativní kontrola a kontrola přijatelnosti žádostí o dotaci s podmínkami výzvy pro integrované projekty

- zpracovávání podkladů pro jednání výběrové komise a správní rady spojené s hodnocením a výběrem projektů
- korespondence a komunikace s žadateli ohledně schválení/neschválení projektů k financování, doplnění žádostí a odstranění nedostatků
- řešení odvolání žadatelů na výsledky hodnocení projektů a sporných událostí spojených s integrovanými projekty
- kontrola realizace integrovaných projektů dle pokynů ŘO a vnitřních směrnic
- komunikace s partnery, členy orgánů a ostatními místními aktéry spojená s implementací SCLLD dle v SCLLD popsanych komunikačních a animačních aktivit
- informování veřejnosti o plnění SCLLD a aktivity spojené s povinnou publicitou relevantních dotačních titulů
- aktivní další profesní vzdělávání, účast na akcích pořádaných Národní sítí Místních akčních skupin a dalších setkáních, konferencích apod.

Pracovní náplň – administrativní pracovník MAS

- vedení aktuálního seznamu partnerů MAS a členů orgánů, vč. aktuálního adresáře kontaktních osob, vedení seznamu zájmových a pracovních skupin
- příprava podkladů pro vypracovávání zpráv a hlášení o průběhu realizace SCLLD
- spolupráce při realizaci monitoringu a evaluace SCLLD dle postupů daných ŘO a vnitřními směrnici
- podpůrná činnost projektovým manažerům programových rámců při implementaci SCLLD
- práce s účetními doklady pro oddělenou účetní evidenci MAS
- příprava podkladů pro jednání orgánů MAS
- pomoc projektovým manažerům programových rámců s činnostmi spojenými s vyhlášením výzev pro integrované projekty, příjmem, registrací a kontrolou žádostí o dotaci pro integrované projekty dle pokynů ŘO a vnitřních směrnic, poskytování potřebné pomoci a informací žadatelům
- elektronická evidence projektů na příslušném softwarovém nástroji a provádění veškeré předepsané archivace
- ve spolupráci s jednotlivými projektovými manažery programových rámců zpracovávání podkladů pro jednání a zápisy z jednání výběrové komise a správní rady
- korespondence a komunikace s žadateli ohledně schválení/neschválení projektů k financování, doplnění žádostí a odstranění nedostatků
- kontrola realizace integrovaných projektů dle pokynů ŘO a vnitřních směrnic
- komunikace s partnery, členy orgánů a ostatními místními aktéry spojená s implementací SCLLD
- aktualizace internetových stránek MAS
- evidence a archivace dokumentů MAS, zápisů z jednání, vedení administrativy, uchovávání dokumentů, pozvánky na jednání orgánů, workshopy, setkání
- aktivní další profesní vzdělávání, účast na setkáních apod.

Pracovní náplň – vedoucí manažer SCLLD

- řízení činnosti kanceláře MAS
- řízení realizace SCLLD
- koordinace činností spojených s implementací jednotlivých programových rámců
- plnění úkolů uložených usnesením Správní rady, Dozorčí rady a Valné hromady
- jednání za MAS v běžných záležitostech
- účast na koordinačních schůzkách s ostatními MAS
- příprava podkladů pro jednání orgánů MAS
- informování veřejnosti o plnění SCLLD vč. zpracování výroční zprávy MAS
- komunikace s partnery, členy orgánů MAS a ostatními místními aktéry spojená s implementací SCLLD dle v SCLLD popsanych komunikačních a animačních aktivit
- prezentování SCLLD
- aktivní další profesní vzdělávání, účast na akcích pořádaných Národní sítí Místních akčních skupin a dalších setkáních, konferencích apod.

Pracovní náplň – animátor OPVVV na území MAS

- sledování aktuálních informací, avíz výzev a výzev OPVVV
- konzultace s ŘO
- vedení databáze zřizovatelů a zástupců MŠ a ZŠ na území
- aktivní komunikace se zástupci a zřizovateli MŠ a ZŠ na území s cílem naplnění aktivit animace v rámci OPVVV

Členové výběrové komise podepisují před vlastním hodnocením projektů čestné prohlášení týkající se podjatosti a dále se zavazují dodržovat **Etický kodex**.

2.3 Animace a komunikace MAS

Animační aktivity zahrnují všechny činnosti MAS v rámci CLLD mimo administraci projektů konečných žadatelů/příjemců.

Popis používaných komunikačních aktivit MAS:

- informování o činnosti MAS pomocí prostředků elektronické komunikace (internetové stránky www.maspodbrdsko.cz, www.podbrdskeinfo.cz, facebook) a v regionálním tisku
- vydávání elektronického informačního občasníku „Podbrdsko“
- vydávání letáků a propagačních materiálů
- zajištění dostatečné propagace SCLLD a informace o jejím zaměření
- minimálně 1x za rok MAS informuje veřejnost o plnění SCLLD
- koordinace aktivit místních aktérů směřujících k naplňování SCLLD
- zveřejňování zápisů z jednání povinných orgánů MAS
- zveřejňování aktuálního seznamu členů MAS
- spolupráce a informování místních aktérů - informování o výzvách a dotacích CLLD na webových stránkách MAS, semináře pro žadatele a příjemce k vyhlášeným výzvám MAS
- konzultace v souvislosti s implementací SCLLD jsou kanceláří MAS poskytovány zdarma

- informování žadatelů o způsobu výběru projektů
- nastavení procesů a usnadnění výměny informací mezi zúčastněnými stranami
- podpora žadatelů/příjemců v rozvíjení projektových záměrů
- podpora a rozvíjení partnerství MAS
- výměna zkušeností s dalšími subjekty z územní působnosti MAS prostřednictvím workshopů, besed, konferencí a jiných aktivit souvisejících s realizací SCLLD
- výměna zkušeností mezi MAS, osvojování příkladů dobré praxe
- animace školských zařízení - řešeno na úrovni OP VVV, Místní akční plány rozvoje vzdělávání

2.4 Popis spolupráce mezi MAS na národní úrovni

MAS Podbrdsko je členem NS MAS ČR a KS MAS Středočeského kraje.

MAS Podbrdsko plánuje na příští programové období navázat tyto spolupráce:

- propagace regionu pomocí vydávání letáků, aj. tiskovin na území MAS Podbrdsko
- měkké akce (propagační, informační, vzdělávací a volnočasové) zaměřená na témata, která jsou řešena v SCLLD MAS a která jsou zaměřená na informování a vzdělávání venkovského obyvatelstva
- podpora spolkové činnosti
- investice související se vzdělávacími aktivitami
- investice do informačních a turistických center
- zavedení značení místních výrobků a služeb a zajištění odbytu místní produkce
- realizace naučné stezky, značení místních naučných stezek, naučné tabule
- podpora a propojení cyklodopravy a zázemí pro cyklisty na území MAS Podbrdsko a CHKO Brdy
- výměna zkušeností mezi MAS

Možní partneři

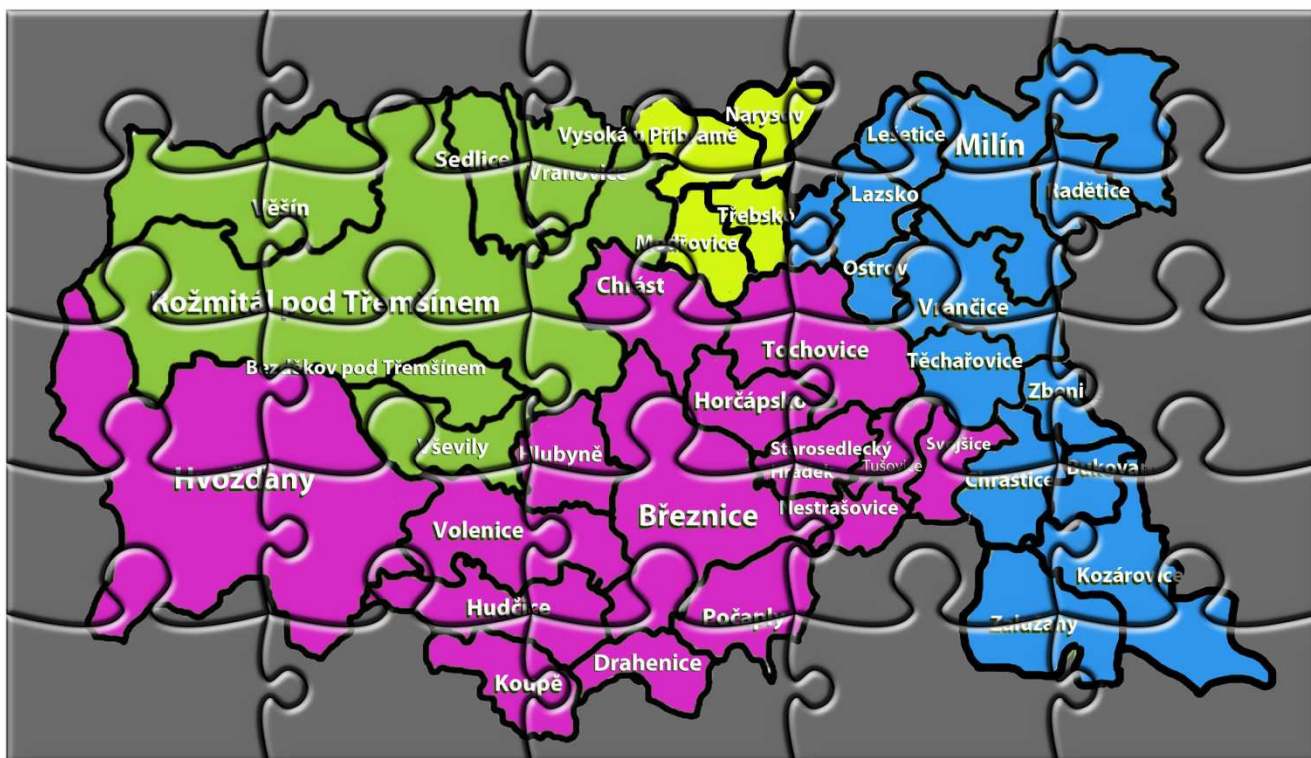
- v okolí CHKO Brdy: Místní akční skupina svatého Jana z Nepomuku, z.s., MAS Brdy, z.ú., MAS Aktivios, z.s., MAS Světovina o.p.s., MAS Karlštejsko, z.ú., Brdy - Vltava o.p.s.
- MAS Středočeského kraje
- MAS Jihočeského kraje

3 Seznam zkratek

CLLD	Komunitně vedený místní rozvoj
CR	Cestovní ruch
CZ NACE	Klasifikace ekonomických činností
ČR	Česká republika
ČSÚ	Český statistický úřad
DOL	Dětská odborná léčebna
EU	Evropská unie
EVL	Evropsky významné lokality
GIS	Geografický informační systém
CHKO	Chráněná krajinná oblast
IČO	Identifikační číslo osoby
IN	Integrovaný nástroj
IROP	Integrovaný regionální operační program
JPO	Jednotka požární ochrany
KPSS	Komunitní plán sociálních služeb
KS MAS	Krajská síť MAS
LEADER	Z francouzského překladu - Propojení aktivit pro rozvoj ekonomiky venkova
MAS	Místní akční skupina
MěÚ	Městský úřad
MMR	Ministerstvo pro místní rozvoj
MPIN	Metodický pokyn pro využití integrovaných nástrojů
MS2014+	Monitorovací systém pro programové období 2014-2020
MSP	Malé a střední podniky
MŠ	Mateřská škola
MŠMT	Ministerstvo školství, mládeže a tělovýchovy ČR
MZe	Ministerstvo zemědělství ČR
MŽP	Ministerstvo životního prostředí ČR
NČI 2014+	Národní číselník indikátorů 2014+
NNO	Nestátní nezisková organizace
NOZ	Nový občanský zákoník
NS MAS	Národní síť MAS
NSK	Národní stálá konference
NUTS II	Nomenklatura územních statistických jednotek - regiony
o. s.	Občanské sdružení
OECD	Organizace pro hospodářskou spolupráci a rozvoj
OOP	Obvodní oddělení policie
OP	Operační program
OP VVV	Operační program Věda Výzkum Vzdělávání
OP Z	Operační program Zaměstnanost
OSVČ	Osoba samostatně výdělečně činná
OÚ	Obecní úřad

OZE	Obnovitelné zdroje energie
OZP	Osoby se zdravotním postižením
PR	Programový rámec
PRV	Program rozvoje venkova
RES	Registr ekonomických subjektů
RSK	Regionální stálá konference
ŘO	Řídící orgán
SCLLD	Strategie komunitně vedeného místního rozvoje
SLDB	Sčítání lidu, domů a bytů
SO ORP	Správní obvod obce s rozšířenou působností
SO POÚ	Správní obvod pověřeného obecního úřadu
SOBk1	Specifická oblast krajského významu (Specifická oblast Brdy - Rožmitálsko)
SOŠ	Střední odborná škola
SWOT	Metoda pro indentifikaci slabých a silných stránek regionu, příležitosti a hrozby
SZIF	Státní zemědělský intervenční fond
VOŠ	Vyšší odborná škola
z. s.	Zapsaný spolek
ZŠ	Základní škola
ZUŠ	Základní umělecká škola

Strategie komunitně vedeného místního rozvoje MAS PODBRDSKO 2014 - 2020



EVROPSKÁ UNIE
EVROPSKÝ FOND PRO REGIONÁLNÍ ROZVOJ
INVESTICE DO VAŠÍ BUDOUCNOSTI



MINISTERSTVO
PRO MÍSTNÍ
ROZVOJ ČR

Středočeský kraj

Zpracování SCLLD bylo podpořeno z Operačního programu Technická pomoc. Registrační číslo projektu: CZ.1.08/3.2.00/14.00220

PŘÍLOHA SCLLD MAS PODBRDSKO

1. Finanční plán a indikátory pro programové rámce

Hvoždany, dne 29. 1. 2016

Finální verze SCLLD MAS PODBRDSKO, z.s. předložena valné hromadě 12. 1. 2016.

SCLLD byla přijata valnou hromadou dle usnesení č. 4-VH1/2016.

Finanční plán a indikátory pro programové rámce

e) Financování podle jednotlivých specifických cílů a opatření SCLLD v jednotlivých letech

Souhrnné financování za celé období realizace 2015-2023

Specifický cíl SCLLD	Opatření SCLLD	Pod-opatření SCLLD	IDENTIFIKACE programu				PLÁN FINANCOVÁNÍ (způsobilé výdaje v tis. Kč)					Nezpůsobilé výdaje (tis. Kč)
			Program	Prioritní osa OP / Priorita Unie	Investiční prioritní OP / Prioritní oblast	Specifický cíl OP / Operace PRV	Celkové způsobilé výdaje (CZV)	Z toho podpora		Z toho vlastní zdroje příjemce		
								Příspěvek Unie (a)	Národní veřejné zdroje (SR, SF) (b)	Národní veřejné zdroje (kraj, obec, jiné) (c)	Národní soukromé zdroje (d)	
A. 1	A. 1. 1		IROP	PO 4	IP 9d	4.1 (2.4)	10122,53	9616,40	0,00	404,90	101,23	
	A. 1. 2	A. 1. 2. 1	IROP	PO 4	IP 9d	4.1 (2.1)	7591,89	7212,30	0,00	303,68	75,92	
		A. 1. 2. 2	OPZ	PO 2	IP 3	2.3	4235,29	3600,00	423,53	127,06	84,71	
	A. 3. 1		PRV	PU 6	PO 6B	19.3.1	1043,21	834,57	0,00	0,00	208,64	
B. 1	B. 1. 2		PRV	PU 6	PO 6B	19.2.1	9717,50	4372,88	0,00	0,00	5344,63	
	B. 1. 3		PRV	PU 6	PO 6B	19.2.1	19677,95	7871,18	0,00	0,00	11806,77	
	B. 1. 4		PRV	PU 6	PO 6B	19.2.1	7774,00	3498,30	0,00	0,00	4275,70	
	B. 1. 5		OPZ	PO 2	IP 3	2.3	6352,94	5400,00	635,29	190,59	127,06	
C. 1	C. 1. 1		IROP	PO 4	IP 9d	4.1 (1.2)	7591,89	7212,30	0,00	303,68	75,92	
E. 1	E. 1. 3		PRV	PU 6	PO 6B	19.2.1	1749,15	1749,15	0,00	0,00	0,00	

Údaje jsou uváděny v tisících Kč na 2 desetinná místa

2015

Specifický cíl SCLLD	Opatření SCLLD	Pod-opatření SCLLD	IDENTIFIKACE programu				PLÁN FINANCOVÁNÍ (způsobilé výdaje v tis. Kč)					Nezpůsobilé výdaje (tis. Kč)
			Program	Prioritní osa OP / Priorita Unie	Investiční priorita OP / Prioritní oblast	Specifický cíl OP / Operace PRV	Celkové způsobilé výdaje (CZV)	Z toho podpora		Z toho vlastní zdroje příjemce		
								Příspěvek Unie (a)	Národní veřejné zdroje (SR, SF) (b)	Národní veřejné zdroje (kraj, obec, jiné) (c)	Národní soukromé zdroje (d)	
A. 1	A. 1. 1		IROP	PO 4	IP 9d	4.1 (2.4)	0	0	0	0	0	
	A. 1. 2	A. 1. 2. 1	IROP	PO 4	IP 9d	4.1 (2.1)	0	0	0	0	0	
		A. 1. 2. 2	OPZ	PO 2	IP 3	2.3	0	0	0	0	0	
	A. 3. 1		PRV	PU 6	PO 6B	19.3.1	0	0	0	0	0	
B. 1	B. 1. 2		PRV	PU 6	PO 6B	19.2.1	0	0	0	0	0	
	B. 1. 3		PRV	PU 6	PO 6B	19.2.1	0	0	0	0	0	
	B. 1. 4		PRV	PU 6	PO 6B	19.2.1	0	0	0	0	0	
	B. 1. 5		OPZ	PO 2	IP 3	2.3	0	0	0	0	0	
C. 1	C. 1. 1		IROP	PO 4	IP 9d	4.1 (1.2)	0	0	0	0	0	
E. 1	E. 1. 3		PRV	PU 6	PO 6B	19.2.1	0	0	0	0	0	

Údaje jsou uváděny v tisících Kč na 2 desetinná místa

2016

Specifický cíl SCLLD	Opatření SCLLD	Pod-opatření SCLLD	IDENTIFIKACE programu				PLÁN FINANCOVÁNÍ (způsobilé výdaje v tis. Kč)					Nezpůsobilé výdaje (tis. Kč)
			Program	Prioritní osa OP / Priorita Unie	Investiční priorita OP / Prioritní oblast	Specifický cíl OP / Operace PRV	Celkové způsobilé výdaje (CZV)	Z toho podpora		Z toho vlastní zdroje příjemce		
								Příspěvek Unie (a)	Národní veřejné zdroje (SR, SF) (b)	Národní veřejné zdroje (kraj, obec, jiné) (c)	Národní soukromé zdroje (d)	
A. 1	A. 1. 1		IROP	PO 4	IP 9d	4.1 (2.4)	0	0	0	0	0	
	A. 1. 2	A. 1. 2. 1	IROP	PO 4	IP 9d	4.1 (2.1)	0	0	0	0	0	
		A. 1. 2. 2	OPZ	PO 2	IP 3	2.3	0	0	0	0	0	
	A. 3. 1		PRV	PU 6	PO 6B	19.3.1	0	0	0	0	0	
B. 1	B. 1. 2		PRV	PU 6	PO 6B	19.2.1	0	0	0	0	0	
	B. 1. 3		PRV	PU 6	PO 6B	19.2.1	0	0	0	0	0	
	B. 1. 4		PRV	PU 6	PO 6B	19.2.1	0	0	0	0	0	
	B. 1. 5		OPZ	PO 2	IP 3	2.3	0	0	0	0	0	
C. 1	C. 1. 1		IROP	PO 4	IP 9d	4.1 (1.2)	0	0	0	0	0	
E. 1	E. 1. 3		PRV	PU 6	PO 6B	19.2.1	0	0	0	0	0	

Údaje jsou uváděny v tisících Kč na 2 desetinná místa

2017

Specifický cíl SCLLD	Opatření SCLLD	Pod-opatření SCLLD	IDENTIFIKACE programu				PLÁN FINANCOVÁNÍ (způsobilé výdaje v tis. Kč)					Nezpůsobilé výdaje (tis. Kč)
			Program	Prioritní osa OP / Priorita Unie	Investiční priorita OP / Prioritní oblast	Specifický cíl OP / Operace PRV	Celkové způsobilé výdaje (CZV)	Z toho podpora		Z toho vlastní zdroje příjemce		
								Příspěvek Unie (a)	Národní veřejné zdroje (SR, SF) (b)	Národní veřejné zdroje (kraj, obec, jiné) (c)	Národní soukromé zdroje (d)	
A. 1	A. 1. 1		IROP	PO 4	IP 9d	4.1 (2.4)	1029,46	977,99	0,00	41,18	10,29	
	A. 1. 2	A. 1. 2. 1	IROP	PO 4	IP 9d	4.1 (2.1)	772,10	733,49	0,00	30,88	7,72	
		A. 1. 2. 2	OPZ	PO 2	IP 3	2.3	847,06	720,00	84,71	25,41	16,94	
	A. 3. 1		PRV	PU 6	PO 6B	19.3.1	149,03	119,22	0,00	0,00	29,81	
B. 1	B. 1. 2		PRV	PU 6	PO 6B	19.2.1	971,75	437,29	0,00	0,00	534,46	
	B. 1. 3		PRV	PU 6	PO 6B	19.2.1	1967,79	787,12	0,00	0,00	1180,68	
	B. 1. 4		PRV	PU 6	PO 6B	19.2.1	777,40	349,83	0,00	0,00	427,57	
	B. 1. 5		OPZ	PO 2	IP 3	2.3	1270,59	1080,00	127,06	38,12	25,41	
C. 1	C. 1. 1		IROP	PO 4	IP 9d	4.1 (1.2)	772,10	733,49	0,00	30,88	7,72	
E. 1	E. 1. 3		PRV	PU 6	PO 6B	19.2.1	174,92	174,92	0,00	0,00	0,00	

Údaje jsou uváděny v tisících Kč na 2 desetinná místa

2018

Specifický cíl SCLLD	Opatření SCLLD	Pod-opatření SCLLD	IDENTIFIKACE programu				PLÁN FINANCOVÁNÍ (způsobilé výdaje v tis. Kč)					Nezpůsobilé výdaje (tis. Kč)
			Program	Prioritní osa OP / Priorita Unie	Investiční priorita OP / Prioritní oblast	Specifický cíl OP / Operace PRV	Celkové způsobilé výdaje (CZV)	Z toho podpora		Z toho vlastní zdroje příjemce		
								Příspěvek Unie (a)	Národní veřejné zdroje (SR, SF) (b)	Národní veřejné zdroje (kraj, obec, jiné) (c)	Národní soukromé zdroje (d)	
A. 1	A. 1. 1		IROP	PO 4	IP 9d	4.1 (2.4)	1720,83	1634,79	0,00	68,83	17,21	
	A. 1. 2	A. 1. 2. 1	IROP	PO 4	IP 9d	4.1 (2.1)	1290,62	1226,09	0,00	51,62	12,91	
		A. 1. 2. 2	OPZ	PO 2	IP 3	2.3	847,06	720,00	84,71	25,41	16,94	
	A. 3. 1		PRV	PU 6	PO 6B	19.3.1	149,03	119,22	0,00	0,00	29,81	
B. 1	B. 1. 2		PRV	PU 6	PO 6B	19.2.1	1943,50	874,58	0,00	0,00	1068,93	
	B. 1. 3		PRV	PU 6	PO 6B	19.2.1	3935,59	1574,24	0,00	0,00	2361,35	
	B. 1. 4		PRV	PU 6	PO 6B	19.2.1	1554,80	699,66	0,00	0,00	855,14	
	B. 1. 5		OPZ	PO 2	IP 3	2.3	1270,59	1080,00	127,06	38,12	25,41	
C. 1	C. 1. 1		IROP	PO 4	IP 9d	4.1 (1.2)	1290,62	1226,09	0,00	51,62	12,91	
E. 1	E. 1. 3		PRV	PU 6	PO 6B	19.2.1	349,83	349,83	0,00	0,00	0,00	

Údaje jsou uváděny v tisících Kč na 2 desetinná místa

2019

Specifický cíl SCLLD	Opatření SCLLD	Pod-opatření SCLLD	IDENTIFIKACE programu				PLÁN FINANCOVÁNÍ (způsobilé výdaje v tis. Kč)					Nezpůsobilé výdaje (tis. Kč)
			Program	Prioritní osa OP / Priorita Unie	Investiční priorita OP / Prioritní oblast	Specifický cíl OP / Operace PRV	Celkové způsobilé výdaje (CZV)	Z toho podpora		Z toho vlastní zdroje příjemce		
								Příspěvek Unie (a)	Národní veřejné zdroje (SR, SF) (b)	Národní veřejné zdroje (kraj, obec, jiné) (c)	Národní soukromé zdroje (d)	
A. 1	A. 1. 1		IROP	PO 4	IP 9d	4.1 (2.4)	1417,15	1346,30	0,00	56,69	14,17	
	A. 1. 2	A. 1. 2. 1	IROP	PO 4	IP 9d	4.1 (2.1)	1062,87	1009,72	0,00	42,51	10,63	
		A. 1. 2. 2	OPZ	PO 2	IP 3	2.3	847,06	720,00	84,71	25,41	16,94	
	A. 3. 1		PRV	PU 6	PO 6B	19.3.1	149,03	119,22	0,00	0,00	29,81	
B. 1	B. 1. 2		PRV	PU 6	PO 6B	19.2.1	1943,50	874,58	0,00	0,00	1068,93	
	B. 1. 3		PRV	PU 6	PO 6B	19.2.1	3935,59	1574,24	0,00	0,00	2361,35	
	B. 1. 4		PRV	PU 6	PO 6B	19.2.1	1554,80	699,66	0,00	0,00	855,14	
	B. 1. 5		OPZ	PO 2	IP 3	2.3	1270,59	1080,00	127,06	38,12	25,41	
C. 1	C. 1. 1		IROP	PO 4	IP 9d	4.1 (1.2)	1062,87	1009,72	0,00	42,51	10,63	
E. 1	E. 1. 3		PRV	PU 6	PO 6B	19.2.1	349,83	349,83	0,00	0,00	0,00	

Údaje jsou uváděny v tisících Kč na 2 desetinná místa

2020

Specifický cíl SCLLD	Opatření SCLLD	Pod-opatření SCLLD	IDENTIFIKACE programu				PLÁN FINANCOVÁNÍ (způsobilé výdaje v tis. Kč)					Nezpůsobilé výdaje (tis. Kč)
			Program	Prioritní osa OP / Priorita Unie	Investiční priorita OP / Prioritní oblast	Specifický cíl OP / Operace PRV	Celkové způsobilé výdaje (CZV)	Z toho podpora		Z toho vlastní zdroje příjemce		
								Příspěvek Unie (a)	Národní veřejné zdroje (SR, SF) (b)	Národní veřejné zdroje (kraj, obec, jiné) (c)	Národní soukromé zdroje (d)	
A. 1	A. 1. 1		IROP	PO 4	IP 9d	4.1 (2.4)	1444,48	1372,26	0,00	57,78	14,44	
	A. 1. 2	A. 1. 2. 1	IROP	PO 4	IP 9d	4.1 (2.1)	1083,36	1029,20	0,00	43,33	10,83	
		A. 1. 2. 2	OPZ	PO 2	IP 3	2.3	847,06	720,00	84,71	25,41	16,94	
	A. 3. 1		PRV	PU 6	PO 6B	19.3.1	149,03	119,22	0,00	0,00	29,81	
B. 1	B. 1. 2		PRV	PU 6	PO 6B	19.2.1	1943,50	874,58	0,00	0,00	1068,93	
	B. 1. 3		PRV	PU 6	PO 6B	19.2.1	3935,59	1574,24	0,00	0,00	2361,35	
	B. 1. 4		PRV	PU 6	PO 6B	19.2.1	1554,80	699,66	0,00	0,00	855,14	
	B. 1. 5		OPZ	PO 2	IP 3	2.3	1270,59	1080,00	127,06	38,12	25,41	
C. 1	C. 1. 1		IROP	PO 4	IP 9d	4.1 (1.2)	1083,36	1029,20	0,00	43,33	10,83	
E. 1	E. 1. 3		PRV	PU 6	PO 6B	19.2.1	349,83	349,83	0,00	0,00	0,00	

Údaje jsou uváděny v tisících Kč na 2 desetinná místa

2021

Specifický cíl SCLLD	Opatření SCLLD	Pod-opatření SCLLD	IDENTIFIKACE programu				PLÁN FINANCOVÁNÍ (způsobilé výdaje v tis. Kč)					Nezpůsobilé výdaje (tis. Kč)
			Program	Prioritní osa OP / Priorita Unie	Investiční priorita OP / Prioritní oblast	Specifický cíl OP / Operace PRV	Celkové způsobilé výdaje (CZV)	Z toho podpora		Z toho vlastní zdroje příjemce		
								Příspěvek Unie (a)	Národní veřejné zdroje (SR, SF) (b)	Národní veřejné zdroje (kraj, obec, jiné) (c)	Národní soukromé zdroje (d)	
A. 1	A. 1. 1		IROP	PO 4	IP 9d	4.1 (2.4)	1473,84	1400,15	0,00	58,95	14,74	
	A. 1. 2	A. 1. 2. 1	IROP	PO 4	IP 9d	4.1 (2.1)	1105,38	1050,11	0,00	44,22	11,05	
		A. 1. 2. 2	OPZ	PO 2	IP 3	2.3	423,53	360,00	42,35	12,71	8,47	
	A. 3. 1		PRV	PU 6	PO 6B	19.3.1	149,03	119,22	0,00	0,00	29,81	
B. 1	B. 1. 2		PRV	PU 6	PO 6B	19.2.1	1457,63	655,93	0,00	0,00	801,69	
	B. 1. 3		PRV	PU 6	PO 6B	19.2.1	2951,69	1180,68	0,00	0,00	1771,02	
	B. 1. 4		PRV	PU 6	PO 6B	19.2.1	1166,10	524,75	0,00	0,00	641,36	
	B. 1. 5		OPZ	PO 2	IP 3	2.3	635,29	540,00	63,53	19,06	12,71	
C. 1	C. 1. 1		IROP	PO 4	IP 9d	4.1 (1.2)	1105,38	1050,11	0,00	44,22	11,05	
E. 1	E. 1. 3		PRV	PU 6	PO 6B	19.2.1	262,37	262,37	0,00	0,00	0,00	

Údaje jsou uváděny v tisících Kč na 2 desetinná místa

2022

Specifický cíl SCLLD	Opatření SCLLD	Pod-opatření SCLLD	IDENTIFIKACE programu				PLÁN FINANCOVÁNÍ (způsobilé výdaje v tis. Kč)					Nezpůsobilé výdaje (tis. Kč)
			Program	Prioritní osa OP / Priorita Unie	Investiční priorita OP / Prioritní oblast	Specifický cíl OP / Operace PRV	Celkové způsobilé výdaje (CZV)	Z toho podpora		Z toho vlastní zdroje příjemce		
								Příspěvek Unie (a)	Národní veřejné zdroje (SR, SF) (b)	Národní veřejné zdroje (kraj, obec, jiné) (c)	Národní soukromé zdroje (d)	
A. 1	A. 1. 1		IROP	PO 4	IP 9d	4.1 (2.4)	1503,20	1428,04	0,00	60,13	15,03	
	A. 1. 2	A. 1. 2. 1	IROP	PO 4	IP 9d	4.1 (2.1)	1127,40	1071,03	0,00	45,10	11,27	
		A. 1. 2. 2	OPZ	PO 2	IP 3	2.3	423,53	360,00	42,35	12,71	8,47	
	A. 3. 1		PRV	PU 6	PO 6B	19.3.1	149,03	119,22	0,00	0,00	29,81	
B. 1	B. 1. 2		PRV	PU 6	PO 6B	19.2.1	971,75	437,29	0,00	0,00	534,46	
	B. 1. 3		PRV	PU 6	PO 6B	19.2.1	1967,79	787,12	0,00	0,00	1180,68	
	B. 1. 4		PRV	PU 6	PO 6B	19.2.1	777,40	349,83	0,00	0,00	427,57	
	B. 1. 5		OPZ	PO 2	IP 3	2.3	635,29	540,00	63,53	19,06	12,71	
C. 1	C. 1. 1		IROP	PO 4	IP 9d	4.1 (1.2)	1127,40	1071,03	0,00	45,10	11,27	
E. 1	E. 1. 3		PRV	PU 6	PO 6B	19.2.1	174,92	174,92	0,00	0,00	0,00	

Údaje jsou uváděny v tisících Kč na 2 desetinná místa

2023

Specifický cíl SCLLD	Opatření SCLLD	Pod-opatření SCLLD	IDENTIFIKACE programu				PLÁN FINANCOVÁNÍ (způsobilé výdaje v tis. Kč)					Nezpůsobilé výdaje (tis. Kč)
			Program	Prioritní osa OP / Priorita Unie	Investiční prioritní OP / Prioritní oblast	Specifický cíl OP / Operace PRV	Celkové způsobilé výdaje (CZV)	Z toho podpora		Z toho vlastní zdroje příjemce		
								Příspěvek Unie (a)	Národní veřejné zdroje (SR, SF) (b)	Národní veřejné zdroje (kraj, obec, jiné) (c)	Národní soukromé zdroje (d)	
A. 1	A. 1. 1		IROP	PO 4	IP 9d	4.1 (2.4)	1533,56	1456,88	0,00	61,34	15,34	
	A. 1. 2	A. 1. 2. 1	IROP	PO 4	IP 9d	4.1 (2.1)	1150,17	1092,66	0,00	46,01	11,50	
		A. 1. 2. 2	OPZ	PO 2	IP 3	2.3	0,00	0,00	0,00	0,00	0,00	
	A. 3. 1		PRV	PU 6	PO 6B	19.3.1	149,03	119,22	0,00	0,00	29,81	
B. 1	B. 1. 2		PRV	PU 6	PO 6B	19.2.1	485,88	218,64	0,00	0,00	267,23	
	B. 1. 3		PRV	PU 6	PO 6B	19.2.1	983,90	393,56	0,00	0,00	590,34	
	B. 1. 4		PRV	PU 6	PO 6B	19.2.1	388,70	174,92	0,00	0,00	213,79	
	B. 1. 5		OPZ	PO 2	IP 3	2.3	0,00	0,00	0,00	0,00	0,00	
C. 1	C. 1. 1		IROP	PO 4	IP 9d	4.1 (1.2)	1150,17	1092,66	0,00	46,01	11,50	
E. 1	E. 1. 3		PRV	PU 6	PO 6B	19.2.1	87,46	87,46	0,00	0,00	0,00	

Údaje jsou uváděny v tisících Kč na 2 desetinná místa

f) Financování SCLLD v jednotlivých letech podle specifických cílů operačních programů / opatření EZFRV (PRV)

Souhrnné financování za celé období realizace 2015-2023

Programový rámec	Prioritní osa OP / Priorita Unie	Investiční priorita OP / Prioritní oblast	Specifický cíl OP / Operace PRV	PLÁN FINANCOVÁNÍ (způsobilé výdaje v tis. Kč)					Nezpůsobilé výdaje (tis. Kč)
				Celkové způsobilé výdaje (CZV)	Z toho podpora		Z toho vlastní zdroje příjemce		
					Příspěvek Unie (a)	Národní veřejné zdroje (SR, SF) (b)	Národní veřejné zdroje (kraj, obec, jiné) (c)	Národní soukromé zdroje (d)	
PR IROP	PO 4	IP 9d	4.1	25306,32	24041,00	0,00	1012,25	253,06	
PR ZAM	PO 2	IP 3	2.3	10588,24	9000,00	1058,82	317,65	211,76	
PR PRV	PU 6	PO 6B	19.2.1	38918,61	17491,51	0,00	0,00	21427,10	
	PU 6	PO 6B	19.3.1	1043,21	834,57	0,00	0,00	208,64	

Údaje jsou uváděny v tisících Kč na 2 desetinná místa

2015

Programový rámec	Prioritní osa OP / Priorita Unie	Investiční priorita OP / Prioritní oblast	Specifický cíl OP / Operace PRV	PLÁN FINANCOVÁNÍ (způsobilé výdaje v tis. Kč)					Nezpůsobilé výdaje (tis. Kč)
				Celkové způsobilé výdaje (CZV)	Z toho podpora		Z toho vlastní zdroje příjemce		
					Příspěvek Unie (a)	Národní veřejné zdroje (SR, SF) (b)	Národní veřejné zdroje (kraj, obec, jiné) (c)	Národní soukromé zdroje (d)	
PR IROP	PO 4	IP 9d	4.1	0,00	0,00	0,00	0,00	0,00	
PR ZAM	PO 2	IP 3	2.3	0,00	0,00	0,00	0,00	0,00	
PR PRV	PU 6	PO 6B	19.2.1	0,00	0,00	0,00	0,00	0,00	
	PU 6	PO 6B	19.3.1	0,00	0,00	0,00	0,00	0,00	

Údaje jsou uváděny v tisících Kč na 2 desetinná místa

2016

Programový rámec	Prioritní osa OP / Priorita Unie	Investiční priorita OP / Prioritní oblast	Specifický cíl OP / Operace PRV	PLÁN FINANCOVÁNÍ (způsobilé výdaje v tis. Kč)					Nezpůsobilé výdaje (tis. Kč)
				Celkové způsobilé výdaje (CZV)	Z toho podpora		Z toho vlastní zdroje příjemce		
					Příspěvek Unie (a)	Národní veřejné zdroje (SR, SF) (b)	Národní veřejné zdroje (kraj, obec, jiné) (c)	Národní soukromé zdroje (d)	
PR IROP	PO 4	IP 9d	4.1	0,00	0,00	0,00	0,00	0,00	
PR ZAM	PO 2	IP 3	2.3	0,00	0,00	0,00	0,00	0,00	
PR PRV	PU 6	PO 6B	19.2.1	0,00	0,00	0,00	0,00	0,00	
	PU 6	PO 6B	19.3.1	0,00	0,00	0,00	0,00	0,00	

Údaje jsou uváděny v tisících Kč na 2 desetinná místa

2017

Programový rámec	Prioritní osa OP / Priorita Unie	Investiční priorita OP / Prioritní oblast	Specifický cíl OP / Operace PRV	PLÁN FINANCOVÁNÍ (způsobilé výdaje v tis. Kč)					Nezpůsobilé výdaje (tis. Kč)
				Celkové způsobilé výdaje (CZV)	Z toho podpora		Z toho vlastní zdroje příjemce		
					Příspěvek Unie (a)	Národní veřejné zdroje (SR, SF) (b)	Národní veřejné zdroje (kraj, obec, jiné) (c)	Národní soukromé zdroje (d)	
PR IROP	PO 4	IP 9d	4.1	2573,65	2444,97	0,00	102,95	25,74	
PR ZAM	PO 2	IP 3	2.3	2117,65	1800,00	211,76	63,53	42,35	
PR PRV	PU 6	PO 6B	19.2.1	3891,86	1749,15	0,00	0,00	2142,71	
	PU 6	PO 6B	19.3.1	149,03	119,22	0,00	0,00	29,81	

Údaje jsou uváděny v tisících Kč na 2 desetinná místa

2018

Programový rámec	Prioritní osa OP / Priorita Unie	Investiční priorita OP / Prioritní oblast	Specifický cíl OP / Operace PRV	PLÁN FINANCOVÁNÍ (způsobilé výdaje v tis. Kč)					Nezpůsobilé výdaje (tis. Kč)
				Celkové způsobilé výdaje (CZV)	Z toho podpora		Z toho vlastní zdroje příjemce		
					Příspěvek Unie (a)	Národní veřejné zdroje (SR, SF) (b)	Národní veřejné zdroje (kraj, obec, jiné) (c)	Národní soukromé zdroje (d)	
PR IROP	PO 4	IP 9d	4.1	4302,07	4086,97	0,00	172,08	43,02	
PR ZAM	PO 2	IP 3	2.3	2117,65	1800,00	211,76	63,53	42,35	
PR PRV	PU 6	PO 6B	19.2.1	7783,72	3498,30	0,00	0,00	4285,42	
	PU 6	PO 6B	19.3.1	149,03	119,22	0,00	0,00	29,81	

Údaje jsou uváděny v tisících Kč na 2 desetinná místa

2019

Programový rámec	Prioritní osa OP / Priorita Unie	Investiční priorita OP / Prioritní oblast	Specifický cíl OP / Operace PRV	PLÁN FINANCOVÁNÍ (způsobilé výdaje v tis. Kč)					Nezpůsobilé výdaje (tis. Kč)
				Celkové způsobilé výdaje (CZV)	Z toho podpora		Z toho vlastní zdroje příjemce		
					Příspěvek Unie (a)	Národní veřejné zdroje (SR, SF) (b)	Národní veřejné zdroje (kraj, obec, jiné) (c)	Národní soukromé zdroje (d)	
PR IROP	PO 4	IP 9d	4.1	3542,88	3365,74	0,00	141,72	35,43	
PR ZAM	PO 2	IP 3	2.3	2117,65	1800,00	211,76	63,53	42,35	
PR PRV	PU 6	PO 6B	19.2.1	7783,72	3498,30	0,00	0,00	4285,42	
	PU 6	PO 6B	19.3.1	149,03	119,22	0,00	0,00	29,81	

Údaje jsou uváděny v tisících Kč na 2 desetinná místa

2020

Programový rámec	Prioritní osa OP / Priorita Unie	Investiční priorita OP / Prioritní oblast	Specifický cíl OP / Operace PRV	PLÁN FINANCOVÁNÍ (způsobilé výdaje v tis. Kč)					Nezpůsobilé výdaje (tis. Kč)
				Celkové způsobilé výdaje (CZV)	Z toho podpora		Z toho vlastní zdroje příjemce		
					Příspěvek Unie (a)	Národní veřejné zdroje (SR, SF) (b)	Národní veřejné zdroje (kraj, obec, jiné) (c)	Národní soukromé zdroje (d)	
PR IROP	PO 4	IP 9d	4.1	3611,21	3430,65	0,00	144,45	36,11	
PR ZAM	PO 2	IP 3	2.3	2117,65	1800,00	211,76	63,53	42,35	
PR PRV	PU 6	PO 6B	19.2.1	7783,72	3498,30	0,00	0,00	4285,42	
	PU 6	PO 6B	19.3.1	149,03	119,22	0,00	0,00	29,81	

Údaje jsou uváděny v tisících Kč na 2 desetinná místa

2021

Programový rámec	Prioritní osa OP / Priorita Unie	Investiční priorita OP / Prioritní oblast	Specifický cíl OP / Operace PRV	PLÁN FINANCOVÁNÍ (způsobilé výdaje v tis. Kč)					Nezpůsobilé výdaje (tis. Kč)
				Celkové způsobilé výdaje (CZV)	Z toho podpora		Z toho vlastní zdroje příjemce		
					Příspěvek Unie (a)	Národní veřejné zdroje (SR, SF) (b)	Národní veřejné zdroje (kraj, obec, jiné) (c)	Národní soukromé zdroje (d)	
PR IROP	PO 4	IP 9d	4.1	3684,60	3500,37	0,00	147,38	36,85	
PR ZAM	PO 2	IP 3	2.3	1058,82	900,00	105,88	31,76	21,18	
PR PRV	PU 6	PO 6B	19.2.1	5837,79	2623,73	0,00	0,00	3214,06	
	PU 6	PO 6B	19.3.1	149,03	119,22	0,00	0,00	29,81	

Údaje jsou uváděny v tisících Kč na 2 desetinná místa

2022

Programový rámec	Prioritní osa OP / Priorita Unie	Investiční priorita OP / Prioritní oblast	Specifický cíl OP / Operace PRV	PLÁN FINANCOVÁNÍ (způsobilé výdaje v tis. Kč)					Nezpůsobilé výdaje (tis. Kč)
				Celkové způsobilé výdaje (CZV)	Z toho podpora		Z toho vlastní zdroje příjemce		
					Příspěvek Unie (a)	Národní veřejné zdroje (SR, SF) (b)	Národní veřejné zdroje (kraj, obec, jiné) (c)	Národní soukromé zdroje (d)	
PR IROP	PO 4	IP 9d	4.1	3757,99	3570,09	0,00	150,32	37,58	
PR ZAM	PO 2	IP 3	2.3	1058,82	900,00	105,88	31,76	21,18	
PR PRV	PU 6	PO 6B	19.2.1	3891,86	1749,15	0,00	0,00	2142,71	
	PU 6	PO 6B	19.3.1	149,03	119,22	0,00	0,00	29,81	

Údaje jsou uváděny v tisících Kč na 2 desetinná místa

2023

Programový rámec	Prioritní osa OP / Priorita Unie	Investiční priorita OP / Prioritní oblast	Specifický cíl OP / Operace PRV	PLÁN FINANCOVÁNÍ (způsobilé výdaje v tis. Kč)					Nezpůsobilé výdaje (tis. Kč)
				Celkové způsobilé výdaje (CZV)	Z toho podpora		Z toho vlastní zdroje příjemce		
					Příspěvek Unie (a)	Národní veřejné zdroje (SR, SF) (b)	Národní veřejné zdroje (kraj, obec, jiné) (c)	Národní soukromé zdroje (d)	
PR IROP	PO 4	IP 9d	4.1	3833,90	3642,20	0,00	153,36	38,34	
PR ZAM	PO 2	IP 3	2.3	0,00	0,00	0,00	0,00	0,00	
PR PRV	PU 6	PO 6B	19.2.1	1945,94	874,58	0,00	0,00	1071,36	
	PU 6	PO 6B	19.3.1	149,03	119,22	0,00	0,00	29,81	

Údaje jsou uváděny v tisících Kč na 2 desetinná místa

g) Indikátory podle jednotlivých specifických cílů a opatření (příp. podopatření) SCLLD

Specifický cíl SCLLD	Opatření SCLLD	Pod-opatření SCLLD	IDENTIFIKACE programu				IDENTIFIKACE indikátorů				Hodnoty indikátoru				Odůvodnění, jakým způsobem byly hodnoty stanoveny	
			Program	Prioritní osa OP / Priorita Unie	Investiční priorita OP / Prioritní oblast	Specifický cíl OP / operace PRV	Kód NČI2014+	Název indikátoru	Měrná jednotka	Typ indikátoru (výstup / výsledek)	Výchozí hodnota	Datum výchozí hodnoty (k 31.12., OPZ realizace SCLLD)	Cílová hodnota	Datum cílové hodnoty (k 31.12.)		Milník 31.12.2018 (je-li ŘO vyžadován)
A. 1	A. 1. 1		IROP	PO 4	IP 9d	4.1 (2.4)	5 00 00	Počet podpořených vzdělávacích zařízení	zařízení	výstup	0	2014	8	2023	3	Cílová hodnota byla stanovena na základě výstupů SCLLD, projektových záměrů a v návaznosti na finanční plán. Dále bylo využito pravidel a doporučení IROP. Průměrná cena za jednotku činí 1202,05 tis. Kč. Hodnota Milníku byla stanovena v návaznosti na předpokládané čerpání prostředků dle finančního plánu.
							5 00 20	Podíl tříletých dětí umístěných v předškolním zařízení	%	výsledek	77,3	2013	90,5	2023	ne	MAS převzala z IROP
							5 00 30	Podíl osob předčasně opouštějících vzdělávací systém	%	výsledek	5,4	2013	5	2020	ne	MAS převzala z IROP

Specifický cíl SCLLD	Opatření SCLLD	Pod-opatření SCLLD	IDENTIFIKACE programu				IDENTIFIKACE indikátorů				Hodnoty indikátoru					Odůvodnění, jakým způsobem byly hodnoty stanoveny
			Program	Prioritní osa OP / Priorita Unie	Investiční priorita OP / Prioritní oblast	Specifický cíl OP / operace PRV	Kód NČI2014+	Název indikátoru	Měrná jednotka	Typ indikátoru (výstup / výsledek)	Výchozí hodnota	Datum výchozí hodnoty (k 31.12. OPZ realizace SCLLD)	Cílová hodnota	Datum cílové hodnoty (k 31.12.)	Milník 31.12.2018 (je-li ŘO vyžadován)	
A. 1	A. 1. 2	A. 1. 2. 1	IROP	PO 4	IP 9d	4.1 (2.1)	5 54 01	Počet podpořených zázemí pro služby a sociální práci	zázemí	výstup	0	2014	7	2023	ne	Cílová hodnota byla stanovena na základě výstupů SCLLD, projektových záměrů a v návaznosti na finanční plán. Dále bylo využito pravidel a doporučení IROP. Průměrná cena za jednotku činí 1084,55 tis. Kč
							6 75 10	Kapacita služeb a sociální práce	klienti	výsledek	145	2014	161	2023	ne	Výchozí hodnota byla stanovena na základě dat analyzovaných v SCLLD v oblasti sociální péče. Cílová hodnota pak jako očekávané navýšení, které respektuje souvislosti možností čerpání podpory.
		A. 1. 2. 2	OPZ	PO 2	IP 3	2.3	6 70 01	Kapacita podpořených služeb	místa	výstup	0	2016	55	2023	ne	Cílová hodnota byla stanovena na základě výstupů SCLLD, projektových záměrů a v návaznosti na finanční plán. Dále bylo využito pravidel a doporučení programu, případně doporučení konkrétního ŘO.
							6 70 10	Využívání podpořených služeb	osoby	výsledek	0	2016	30	2023	ne	Cílová hodnota byla stanovena na základě výstupů SCLLD, projektových záměrů a v návaznosti na finanční plán. Dále bylo využito pravidel a doporučení programu, případně doporučení konkrétního ŘO.

Specifický cíl SCLLD	Opatření SCLLD	Pod-opatření SCLLD	IDENTIFIKACE programu				IDENTIFIKACE indikátorů				Hodnoty indikátoru				Odůvodnění, jakým způsobem byly hodnoty stanoveny	
			Program	Prioritní osa OP / Priorita Unie	Investiční priorita OP / Prioritní oblast	Specifický cíl OP / operace PRV	Kód NČI2014+	Název indikátoru	Měrná jednotka	Typ indikátoru (výstup / výsledek)	Výchozí hodnota	Datum výchozí hodnoty (k 31.12, OPZ realizace SCLLD)	Cílová hodnota	Datum cílové hodnoty (k 31.12.)		Milník 31.12.2018 (je-li ŘO vyžadován)
B. 1	B. 1. 2		PRV	PU 6	PO 6B	19.2.1	9 37 01	Počet podpořených podniků/příjemců	příjemci	výstup	0	2014	15	2022	5	Cílová hodnota byla stanovena na základě výstupů SCLLD, projektových záměrů a v návaznosti na finanční plán. Dále bylo využito pravidel a doporučení programu, případně doporučení konkrétního ŘO. Hodnota Milníku byla stanovena v návaznosti na předpokládané čerpání prostředků dle finančního plánu.
							9 48 00	Pracovní místa vytvořená v rámci podpořených projektů (Leader)	úvazek	výsledek	0	2014	0,8	2022	0,3	Cílová hodnota byla stanovena na základě výstupů SCLLD, projektových záměrů a v návaznosti na finanční plán. Dále bylo využito pravidel a doporučení programu, případně doporučení konkrétního ŘO. Hodnota Milníku byla stanovena v návaznosti na předpokládané čerpání prostředků dle finančního plánu.

Specifický cíl SCLLD	Opatření SCLLD	Pod-opatření SCLLD	IDENTIFIKACE programu				IDENTIFIKACE indikátorů				Hodnoty indikátoru				Odůvodnění, jakým způsobem byly hodnoty stanoveny	
			Program	Prioritní osa OP / Priorita Unie	Investiční priorita OP / Prioritní oblast	Specifický cíl OP / operace PRV	Kód NČI2014+	Název indikátoru	Měrná jednotka	Typ indikátoru (výstup / výsledek)	Výchozí hodnota	Datum výchozí hodnoty (k 31.12, OPZ realizace SCLLD)	Cílová hodnota	Datum cílové hodnoty (k 31.12.)		Milník 31.12.2018 (je-li ŘO vyžadován)
B. 1	B. 1. 3		PRV	PU 6	PO 6B	19.2.1	9 37 01	Počet podpořených podniků/příjemců	příjemci	výstup	0	2014	8	2022	3	Cílová hodnota byla stanovena na základě výstupů SCLLD, projektových záměrů a v návaznosti na finanční plán. Dále bylo využito pravidel a doporučení programu, případně doporučení konkrétního ŘO. Hodnota Milníku byla stanovena v návaznosti na předpokládané čerpání prostředků dle finančního plánu.
							9 48 00	Pracovní místa vytvořená v rámci podpořených projektů (Leader)	úvazek	výsledek	0	2014	1,8	2022	0,6	Cílová hodnota byla stanovena na základě výstupů SCLLD, projektových záměrů a v návaznosti na finanční plán. Dále bylo využito pravidel a doporučení programu, případně doporučení konkrétního ŘO. Hodnota Milníku byla stanovena v návaznosti na předpokládané čerpání prostředků dle finančního plánu.

Specifický cíl SCLLD	Opatření SCLLD	Pod-opatření SCLLD	IDENTIFIKACE programu				IDENTIFIKACE indikátorů				Hodnoty indikátoru					Odůvodnění, jakým způsobem byly hodnoty stanoveny
			Program	Prioritní osa OP / Priorita Unie	Investiční priorita OP / Prioritní oblast	Specifický cíl OP / operace PRV	Kód NČI2014+	Název indikátoru	Měrná jednotka	Typ indikátoru (výstup / výsledek)	Výchozí hodnota	Datum výchozí hodnoty (k 31.12, OPZ realizace SCLLD)	Cílová hodnota	Datum cílové hodnoty (k 31.12.)	Milník 31. 12. 2018 (je-li ŘO vyžadován)	
B. 1	B. 1. 4		PRV	PU 6	PO 6B	19.2.1	9 37 01	Počet podpořených podniků/příjemců	příjemci	výstup	0	2014	7	2022	2	Cílová hodnota byla stanovena na základě výstupů SCLLD, projektových záměrů a v návaznosti na finanční plán. Dále bylo využito pravidel a doporučení programu, případně doporučení konkrétního ŘO. Hodnota Milníku byla stanovena v návaznosti na předpokládané čerpání prostředků dle finančního plánu.
							9 48 00	Pracovní místa vytvořená v rámci podpořených projektů (Leader)	úvazek	výsledek	0	2014	0,6	2022	0,2	Cílová hodnota byla stanovena na základě výstupů SCLLD, projektových záměrů a v návaznosti na finanční plán. Dále bylo využito pravidel a doporučení programu, případně doporučení konkrétního ŘO. Hodnota Milníku byla stanovena v návaznosti na předpokládané čerpání prostředků dle finančního plánu.

Specifický cíl SCLLD	Opatření SCLLD	Pod-opatření SCLLD	IDENTIFIKACE programu				IDENTIFIKACE indikátorů				Hodnoty indikátoru					Odůvodnění, jakým způsobem byly hodnoty stanoveny
			Program	Prioritní osa OP / Priorita Unie	Investiční prioritní oblast OP / Prioritní oblast	Specifický cíl OP / operace PRV	Kód NČI2014+	Název indikátoru	Měrná jednotka	Typ indikátoru (výstup / výsledek)	Výchozí hodnota	Datum výchozí hodnoty (k 31.12. OPZ realizace SCLLD)	Cílová hodnota	Datum cílové hodnoty (k 31.12.)	Milník 31.12.2018 (je-li ŘO vyžadován)	
B. 1	B. 1. 5		OPZ	PO 2	IP 3	2.3	6 00 00	Celkový počet účastníků	účastníci	výstup	0	2016	50	2023	ne	Cílová hodnota byla stanovena na základě výstupů SCLLD, projektových záměrů a v návaznosti na finanční plán. Dále bylo využito pravidel a doporučení programu, případně doporučení konkrétního ŘO.
							6 26 00	Účastníci, kteří získali kvalifikaci po ukončení své účasti, včetně OSVČ	osoby	výsledek	0	2016	20	2023	ne	Cílová hodnota byla stanovena na základě výstupů SCLLD, projektových záměrů a v návaznosti na finanční plán. Dále bylo využito pravidel a doporučení programu, případně doporučení konkrétního ŘO.
							6 27 00*	Účastníci zaměstnaní po ukončení své účasti, včetně OSVČ	osoby	výsledek	0	2016	5	2023	ne	Cílová hodnota byla stanovena na základě výstupů SCLLD, projektových záměrů a v návaznosti na finanční plán. Dále bylo využito pravidel a doporučení programu, případně doporučení konkrétního ŘO.
							6 28 00	Znevýhodnění účastníci, kteří po ukončení své účasti hledají zaměstnání, jsou v procesu vzdělávání/odborné přípravy, rozšiřují si kvalifikaci nebo jsou zaměstnaní, a to i OSVČ	osoby	výsledek	0	2016	20	2023	ne	Cílová hodnota byla stanovena na základě výstupů SCLLD, projektových záměrů a v návaznosti na finanční plán. Dále bylo využito pravidel a doporučení programu, případně doporučení konkrétního ŘO.
							6 29 00*	Účastníci zaměstnaní 6 měsíců po ukončení své účasti, včetně OSVČ	osoby	výsledek	0	2016	10	2023	ne	Cílová hodnota byla stanovena na základě výstupů SCLLD, projektových záměrů a v návaznosti na finanční plán. Dále bylo využito pravidel a doporučení programu, případně doporučení konkrétního ŘO.

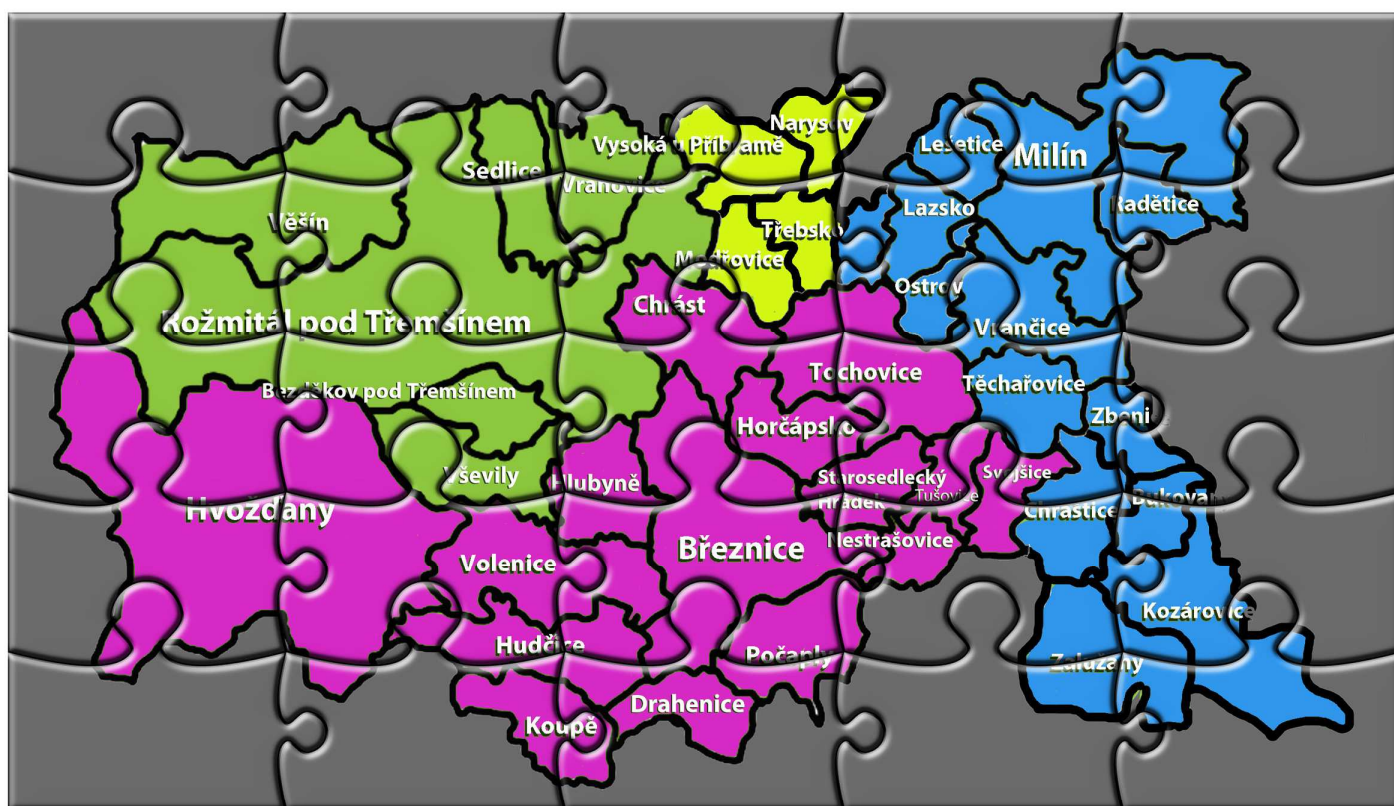
Specifický cíl SCLLD	Opatření SCLLD	Pod-opatření SCLLD	IDENTIFIKACE programu				IDENTIFIKACE indikátorů					Hodnoty indikátoru				Odůvodnění, jakým způsobem byly hodnoty stanoveny
			Program	Prioritní osa OP / Priorita Unie	Investiční priorita OP / Prioritní oblast	Specifický cíl OP / operace PRV	Kód NČI2014+	Název indikátoru	Měrná jednotka	Typ indikátoru (výstup / výsledek)	Výchozí hodnota	Datum výchozí hodnoty (k 31.12., OPZ realizace SCLLD)	Cílová hodnota	Datum cílové hodnoty (k 31.12.)	Milník 31.12.2018 (je-li ŘO vyžadován)	
B. 1	B. 1. 5		OPZ	PO 2	IP 3	2.3	6 31 00*	Účastníci ve věku nad 54 let zaměstnaní 6 měsíců po ukončení své účasti, včetně OSVČ	osoby	výsledek	0	2016	5	2023	ne	Cílová hodnota byla stanovena na základě výstupů SCLLD, projektových záměrů a v návaznosti na finanční plán. Dále bylo využito pravidel a doporučení programu, případně doporučení konkrétního ŘO.
							5 00 01	Kapacita podpořených zařízení péče o děti nebo vzdělávací zařízení	osoby	výstup	0	2016	30	2023	ne	Cílová hodnota byla stanovena na základě výstupů SCLLD, projektových záměrů a v návaznosti na finanční plán. Dále bylo využito pravidel a doporučení programu, případně doporučení konkrétního ŘO.
							5 01 00*	Počet podpořených zařízení péče o děti předškolního věku	zařízení	výstup	0	2016	3	2023	ne	Cílová hodnota byla stanovena na základě výstupů SCLLD, projektových záměrů a v návaznosti na finanční plán. Dále bylo využito pravidel a doporučení programu, případně doporučení konkrétního ŘO.
							5 01 20	Počet osob využívajících zařízení péče o děti ve věku do 3 let	osoby	výsledek	0	2016	20		ne	Cílová hodnota byla stanovena na základě výstupů SCLLD, projektových záměrů a v návaznosti na finanční plán. Dále bylo využito pravidel a doporučení programu, případně doporučení konkrétního ŘO.

Specifický cíl SCLLD	Opatření SCLLD	Pod-opatření SCLLD	IDENTIFIKACE programu				IDENTIFIKACE indikátorů				Hodnoty indikátoru					Odůvodnění, jakým způsobem byly hodnoty stanoveny
			Program	Prioritní osa OP / Priorita Unie	Investiční priorita OP / Prioritní oblast	Specifický cíl OP / operace PRV	Kód NČI2014+	Název indikátoru	Měrná jednotka	Typ indikátoru (výstup / výsledek)	Výchozí hodnota	Datum výchozí hodnoty (k 31.12, OPZ realizace SCLLD)	Cílová hodnota	Datum cílové hodnoty (k 31.12.)	Milník 31.12.2018 (je-li ŘO vyžadován)	
C. 1	C. 1. 1		IROP	PO 4	IP 9d	4.1 (1.2)	7 61 00	Délka nově vybudovaných cyklostezek a cyklotras	km	výstup	0	2014	4	2023	ne	Cílová hodnota byla stanovena na základě výstupů SCLLD, projektových záměrů a v návaznosti na finanční plán. Dále bylo využito pravidel a doporučení IROP. Průměrná cena za jednotku činí 1159,87 tis. Kč
							7 64 01	Počet parkovacích míst pro jízdní kola	parkovací místa	výstup	0	2014	10	2023	ne	Cílová hodnota byla stanovena na základě výstupů SCLLD, projektových záměrů a v návaznosti na finanční plán. Dále bylo využito pravidel a doporučení IROP. Průměrná cena za jednotku činí 5 tis. Kč
							7 63 10	Podíl cyklistiky na přepravních výkonech	%	výsledek	7	2011	10	2023	ne	MAS převzala z IROP
							7 50 01	Počet realizací vedoucích ke zvýšení bezpečnosti v dopravě	realizace	výstup	0	2014	2	2023	ne	Cílová hodnota byla stanovena na základě výstupů SCLLD, projektových záměrů a v návaznosti na finanční plán. Dále bylo využito pravidel a doporučení IROP. Průměrná cena za jednotku činí 1054,43 tis. Kč
							7 51 20	Podíl veřejné osobní dopravy na celkových výkonech v osobní dopravě	%	výsledek	30	2011	35	2023	ne	MAS převzala z IROP

Specifický cíl SCLLD	Opatření SCLLD	Pod-opatření SCLLD	IDENTIFIKACE programu				IDENTIFIKACE indikátorů				Hodnoty indikátoru					Odůvodnění, jakým způsobem byly hodnoty stanoveny
			Program	Prioritní osa OP / Priorita Unie	Investiční priorita OP / Prioritní oblast	Specifický cíl OP / operace PRV	Kód NČI2014+	Název indikátoru	Měrná jednotka	Typ indikátoru (výstup / výsledek)	Výchozí hodnota	Datum výchozí hodnoty (k 31.12, OPZ realizace SCLLD)	Cílová hodnota	Datum cílové hodnoty (k 31.12.)	Milník 31. 12. 2018 (je-li ŘO vyžadován)	
E. 1	E. 1. 3		PRV	PU 6	PO 6B	19.2.1	9 27 02	Počet podpořených operací	akce	výstup	0	2014	5	2022	2	Cílová hodnota byla stanovena na základě výstupů SCLLD, projektových záměrů a v návaznosti na finanční plán. Dále bylo využito pravidel a doporučení programu, případně doporučení konkrétního ŘO. Hodnota Milníku byla stanovena v návaznosti na předpokládané čerpání prostředků dle finančního plánu.
							9 30 01	Celková plocha	ha	výstup	0	2014	5	2022	2	Cílová hodnota byla stanovena na základě výstupů SCLLD, projektových záměrů a v návaznosti na finanční plán. Dále bylo využito pravidel a doporučení programu, případně doporučení konkrétního ŘO. Hodnota Milníku byla stanovena v návaznosti na předpokládané čerpání prostředků dle finančního plánu.

Poznámka: Čísla indikátorů označené * - jedná se o neprojektové indikátory, které jsou vyplňovány v systému MS 2014+ automaticky. V SCLLD je jejich nastavení vyžadováno ŘO – OPZ.

Strategie komunitně vedeného místního rozvoje MAS PODBRDSKO 2014 - 2020



EVROPSKÁ UNIE
EVROPSKÝ FOND PRO REGIONÁLNÍ ROZVOJ
INVESTICE DO VAŠÍ BUDOUCNOSTI



MINISTERSTVO
PRO MÍSTNÍ
ROZVOJ ČR

Středočeský kraj

PŘÍLOHA SCLLD MAS PODBRDSKO

2. Mapa území a seznam obcí

Hvoždany, dne 29. 1. 2016

Finální verze SCLLD MAS PODBRDSKO, z.s. předložena valné hromadě 12. 1. 2016.

SCLLD byla přijata valnou hromadou dle usnesení č. 4-VH1/2016.

Mapa území a seznam obcí

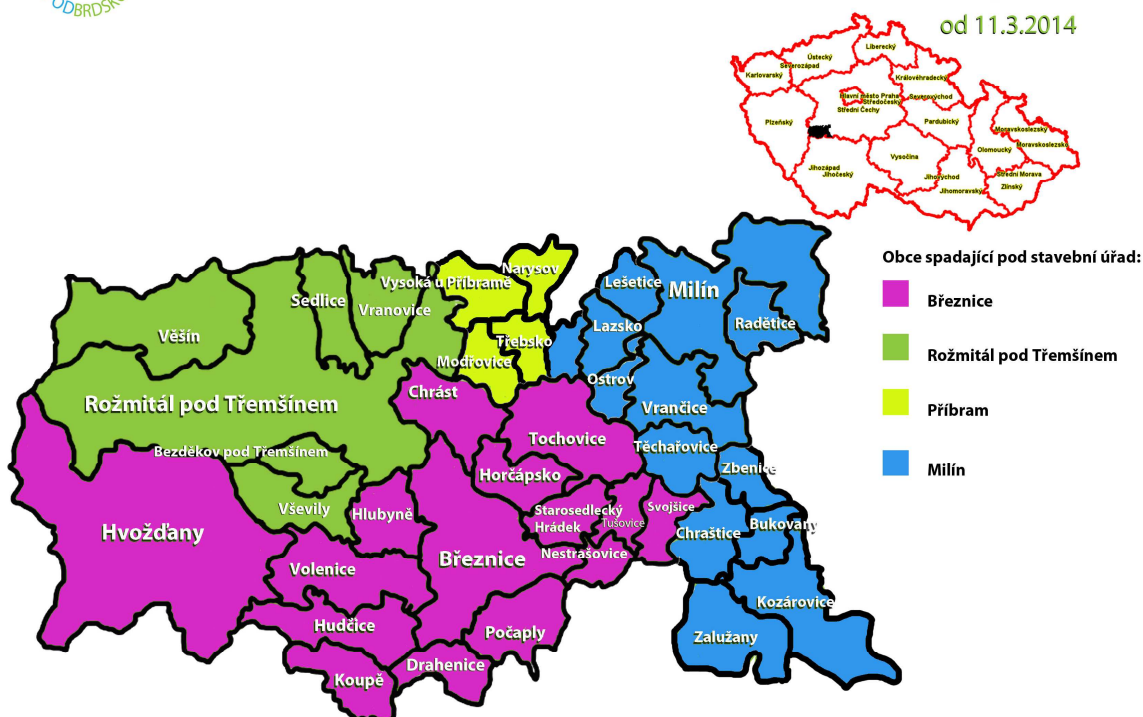
Zájmovým územím MAS je území vymezené správními obvody stavebních úřadů Městského úřadu Březnice, Obecního úřadu Milín, Městského úřadu Rožmitál pod Třemšínem a územími obcí Modřovice, Narysov, Třebsko a Vysoká u Příbramě. Území MAS je geograficky homogenní (jeho součástí nemohou být správní území obcí, která jsou od jinak celistvého území oddělena) a je vymezeno územími obcí, jejichž zastupitelstva schválila vydání souhlasu se zařazením správního území obce do územní působnosti MAS.

Územní působnost MAS Podbrdsko



ÚZEMNÍ PŮSOBNOST MAS PODBRDSKO, z.s.

od 11.3.2014



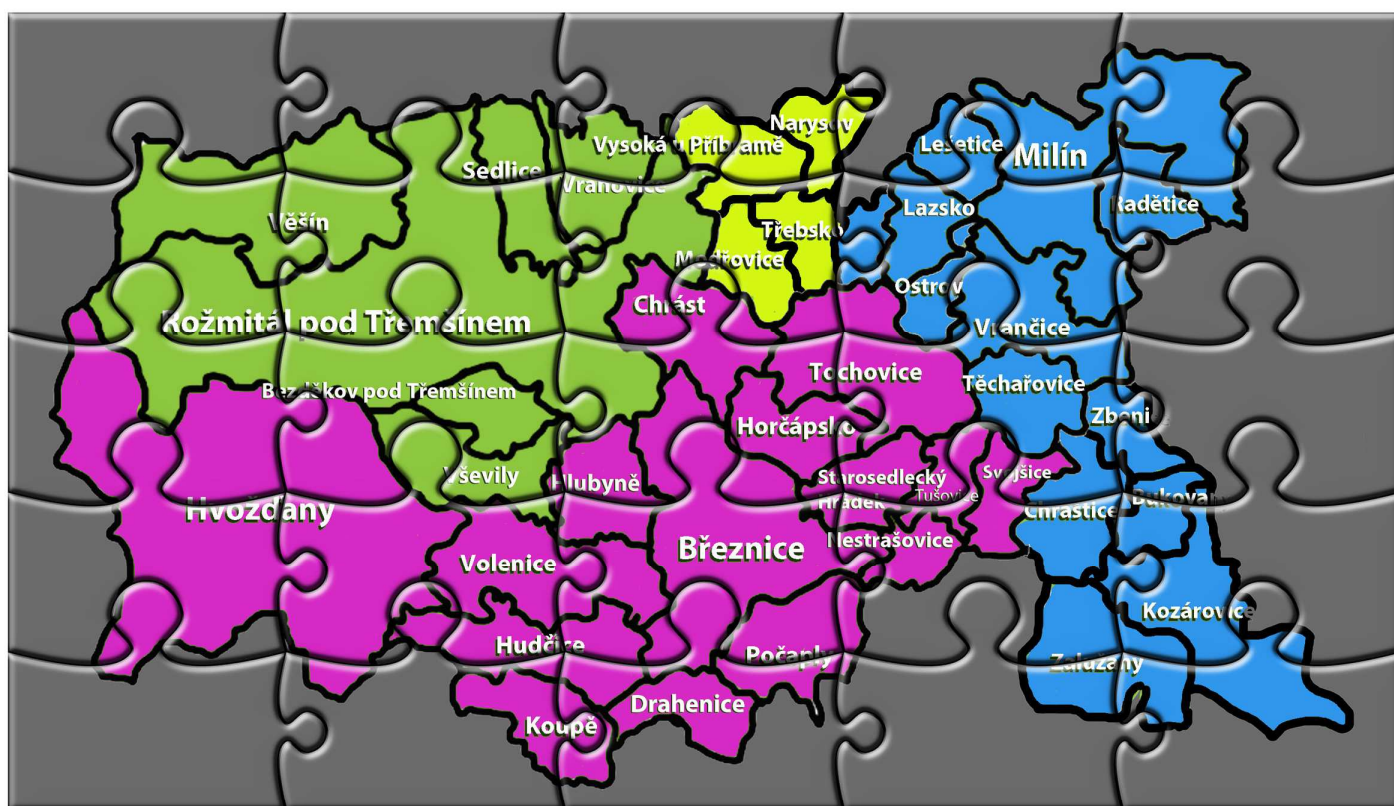
Zdroj: vlastní zpracování

Obce na území MAS Podbrdsko

Obec	IČO	Adresa
Bezděkov pod Třemšínem	00498629	26242 Bezděkov pod Třemšínem 3
Březnice	00242004	26272 Březnice, Náměstí 11
Bukovany	00662771	26272 Bukovany 40
Drahenice	00662798	26285 Drahenice 87
Hlubyně	00662836	26272 Hlubyně 10
Horčápsko	00662844	26272 Horčápsko 9
Hudčice	00473812	26272 Hudčice 83
Hvoždany	00242292	26244 Hvoždany 80
Chrást	00662852	26272 Chrást 15
Chraštice	00242331	26272 Chraštice 1
Koupě	00498637	26272 Koupě 68
Kozárovice	00473847	26284 Kozárovice 181
Lazsko	00662879	26231 Lazsko 52
Lešetice	00473855	26231 Lešetice 41
Milín	00242730	26231 Milín, 11. května 27
Modřovice	00875872	26242 Modřovice 10
Narysov	00662895	26101 Narysov 76
Nestrašovice	00662917	26272 Nestrašovice 37
Ostrov	00662925	26272 Ostrov 24
Počaply	00662933	26272 Počaply 45
Radětice	00662950	26231 Radětice 27
Rožmitál pod Třemšínem	00243221	26242 Rožmitál p. Třemšínem, Náměstí 8
Sedlice	00662968	26242 Sedlice 19
Starosedlský Hrádek	00662976	26272 Starosedlský Hrádek 51
Svojšice	00662992	26272 Svojšice 8
Těchařovice	00498645	26272 Těchařovice 10
Tochovice	00243418	26281 Tochovice 11
Třebesko	00243442	26242 Třebesko 4
Tušovice	00663018	26272 Tušovice 37
Věšín	00243493	26243 Věšín 3
Volenice	00243515	26272 Bubovice 26
Vrančice	00663026	26231 Vrančice 14
Vranovice	00243558	26242 Vranovice 101
Vševily	00663034	26272 Vševily 70
Vysoká u Příbramě	00243574	26242 Vysoká u Příbramě 128
Zalužany	00243604	26284 Zalužany 145
Zbenice	00663042	26231 Zbenice 61

Zdroj: data ČSÚ, REGISTR EKONOMICKÝCH SUBJEKTŮ (vygenerováno 28. 04. 2014), vlastní zpracování

Strategie komunitně vedeného místního rozvoje MAS PODBRDSKO 2014 - 2020



EVROPSKÁ UNIE
EVROPSKÝ FOND PRO REGIONÁLNÍ ROZVOJ
INVESTICE DO VAŠÍ BUDOUCNOSTI



MINISTERSTVO
PRO MÍSTNÍ
ROZVOJ ČR

Středočeský kraj

PŘÍLOHA SCLLD MAS PODBRDSKO

4. Analýza rizik

Hvozd'any, dne 29. 1. 2016

Finální verze SCLLD MAS PODBRDSKO, z.s. předložena valné hromadě 12. 1. 2016.

SCLLD byla přijata valnou hromadou dle usnesení č. 4-VH1/2016.

Analýza rizik

Následující tabulka analyzuje rizika z pohledu jejich očekávaného pravděpodobnostního výskytu a zároveň jeho dopadu resp. vlivu na realizaci strategie. Celkové hodnocení úrovně rizika je bodově hodnoceno jako součin pravděpodobnosti a jejího dopadu. Rizika jsou rozdělena do 4 skupin. U každého rizika je identifikován jeho nositel a zároveň jsou popsány opatření k řízení rizik.

Kategorie očekávané pravděpodobnosti.

1 – téměř vyloučené, 2 – nepravděpodobné, 3 – možné, 4 – pravděpodobné, 5 – téměř jisté

Dopad rizika

1 – téměř nezatelný, 2 – drobný, 3 – významný, 4 – velmi významný, 5 – katastrofický

Úroveň rizika

Úroveň rizika je dána součinem pravděpodobnosti a dopadu (úroveň rizika = D*P)

Identifikace rizika	Hodnocení rizika			Opatření k řízení rizik	Nositel rizika
	Pravděpodobnost (P)	Dopad (D)	V = P*D		
Finanční riziko					
Nedostatek finančních prostředků spolufinancování na realizaci strategie	5	5	25	Informování potenciálních příjemců, koncentrace vlastních zdrojů.	Realizátoři projektů
Zaměření MAS pouze na zdroje z relevantních ESI fondů	3	3	9	Monitoring národních, regionálních a vlastních zdrojů	Kancelář MAS
Nedostatečné finanční zajištění provozu MAS v období realizace strategie	3	5	15	Finanční plánování ve vazbě na finanční prostředky z IROP a vlastních zdrojů.	Valná hromada MAS
Nedostatečné čerpání alokace v jednotlivých opatřeních	2	3	6	Podpora tvorby absorpční kapacity v území.	Kancelář MAS
Organizační riziko					
Nedostatečné manažerské řízení realizace strategie	1	5	5	Kvalifikovaný manažer pro realizaci SCLLD	Kancelář MAS
Nedostatečná personální kapacita na zajištění realizace strategie	3	5	15	Sestavení kvalifikovaného a zkušeného týmu.	Kancelář MAS
Nedostatečná komunikace v území	1	3	3	Důsledná aplikace komunikačních nástrojů v území.	Kancelář MAS
Právní riziko					
Aplikace právních předpisů v oblasti provádění veřejných zakázek	4	4	16	Zakomponování časových rizik do projektového řízení.	Realizátoři projektů
Aplikace závazných předpisů pro čerpání finančních prostředků z ESI fondů	3	4	12	Monitoring změn v přepisech a komunikace s ŘO.	Kancelář MAS, realizátoři projektů
Změny v pravidlech realizace SCLLD	4	4	16	Monitoring změn v pravidlech a komunikace s ŘO.	Kancelář MAS
Věcné riziko					
Dodržování harmonogramu finančního plánu	3	5	15	Podpora tvorby absorpční kapacity v území, projektové řízení.	Kancelář MAS
Změna podmínek v území v průběhu realizace strategie	2	3	6	Monitoring podmínek v území.	Valná hromada MAS
Vysoká četnost podstatných změn v SCLLD	3	4	12	Projektové řízení a koncentrace podstatných změn.	Kancelář MAS

Zdroj: vlastní zpracování