



**MAS
PODBRNĚNSKO**
slunečný kraj



**STRATEGIE KOMUNITNĚ VEDENÉHO
MÍSTNÍHO ROZVOJE
MAS PODBRNĚNSKO
2014-2020**

S

Název: Místní akční skupina Podbrněnsko, spolek

Adresa: Brněnská 2, 691 23 Pohořelice

Kontakty:

Mgr. Bc. Ondřej Veselý, vesely@podbrnensko.cz, +420 777 129 560

Mgr. Bc. Martin Braun, braun@podbrnensko.cz, +420 702 282 523

Mgr. Petra Lavická, lavicka@podbrnensko.cz, +420 739 665 606

Mgr. Jan Oujeský, oujesky@podbrnensko.cz, +420 603 727 816

Realizační tým SCLLD:

Mgr. Petra Lavická (MAS Podbrněnsko)

Mgr. Bc. Martin Braun (MAS Podbrněnsko)

Mgr. Bc. Ondřej Veselý (MAS Podbrněnsko)

RNDr. Lucie Kubalíková, Ph.D. (MěÚ Židlochovice)

RNDr. Ondřej Šerý, Ph.D. (Geografický ústav, MU Brno)

Mgr. Jiří Malý (Geografický ústav, MU Brno)

Mgr. Lukáš Hlavinka (Geografický ústav, MU Brno)

Mgr. Václav Paleček (Geografický ústav, MU Brno)

Ing. Zdeněk Šilhan (GaREP, spol. s r.o.)

Verze 03 z 4. 7. 2016



OBSAH

1	ÚVOD	4
1.1	Komunitní projednávání v průběhu tvorby SCLLD	4
1.2	Hlavní zdroje financování tvorby SCLLD	4
2	POPIS ÚZEMÍ A ZDŮVODNĚNÍ JEHO VÝBĚRU	6
2.1	Základní informace o MAS Podbrněnsko	6
2.1.1	Partneři MAS	6
2.2	Vymezení území MAS a důvod jeho výběru	6
2.3	Historie MAS Podbrněnsko	9
2.4	Vyhodnocení dosavadních rozvojových aktivit	9
3	ANALYTICKÁ ČÁST	11
3.1	Socioekonomická analýza	11
3.1.1	Obyvatelstvo	11
3.1.2	Bydlení	22
3.1.3	Technická infrastruktura	24
3.1.4	Doprava	25
3.1.5	Vybavenost obcí a služby	32
3.1.6	Vzdělávání a školství	37
3.1.7	Život v obcích	40
3.1.8	Bezpečnost	41
3.1.9	Ekonomika a trh práce	43
3.1.10	Krajina a její využití	54
3.1.11	Zemědělství	58
3.1.12	Životní prostředí	60
3.1.13	Cestovní ruch	65
3.1.14	Veřejná správa	70
3.1.15	územní rozvoj	71
3.1.16	Spolupráce v rámci území a vnější vztahy	73
3.2	SWOT analýza	77
3.3	ANALÝZA problémů a potřeb	80
3.3.1	Vymezení hlavních rozvojových potřeb	80
4	STRATEGICKÁ ČÁST	87
4.1	Mise a Principy	88
4.2	Vize MAS Podbrněnsko	89
4.3	Strategické cíle a specifické cíle	90
4.4	Opatření	95



4.5	Popis integrovaných a inovativních rysů strategie	117
4.6	Vazby na jiné strategické dokumenty.....	118
4.7	Akční plán s popisem programových rámců	120
4.7.1	Programový rámec IROP	121
4.7.2	Programový rámec OPZ.....	128
4.7.3	Programový rámec PRV	142
4.7.4	Vazby mezi programovými rámci	149
4.8	Vazba strategie na horizontální témata	152
5	IMPLEMENTAČNÍ ČÁST.....	155
5.1	Základní aspekty a úkoly MAS	155
5.1.1	Úkoly místních akčních skupin v rámci OP VVV	156
5.2	Popis řízení, řídicí a realizační struktura MAS	157
5.2.1	Rozdělení kompetencí v rámci MAS	157
5.2.2	Způsob práce s CLLD	159
5.3	Popis postupů pro vyhlašování výzev MAS, hodnocení a výběr projektů	160
5.3.1	Postupy pro vyhlašování výzev a administraci projektů	160
5.3.2	Hodnocení a výběr projektů	161
5.3.3	Personální kapacita.....	162
5.4	Popis animačních aktivit	162
5.5	Popis spolupráce MAS.....	163
5.6	Popis zvláštních opatření pro hodnocení	164
5.6.1	Monitoring.....	164
5.6.2	Evaluace	166
	PŘÍLOHY	168
	Příloha č. 1: Finanční plán, indikátory pro programové rámce a časový harmonogram výzev OPZ	169
	Příloha č. 2: Mapa území a seznam obcí	199
	Příloha č. 3: Popis postupu zapojení komunity do vypracování strategie	201
	Příloha č. 4: Analýza rizik	205
	Příloha č. 5: Vyhodnocení dotazníkového šetření.....	209

1 ÚVOD

Strategie komunitně vedeného místního rozvoje území MAS Podbrněnsko pro období 2014–2020 (SCLLD) je hlavním nástrojem pro podporu rozvoje území MAS v daném programovém období EU a pro uplatnění principu komunitně vedeného místního rozvoje (CLLD). Zpracování SCLLD MAS Podbrněnsko vychází z požadavků formulovaných v metodických dokumentech:

- 1) Národní dokument k územní dimenzi
- 2) Metodický pokyn pro využití integrovaných nástrojů v programovém období 2014–2020 (dále také MPIN 2014-2020)
 - a. Metodické stanovisko ministryně pro místní rozvoj č. 1
- 3) Manuál tvorby Strategie komunitně vedeného místního rozvoje pro programové období 2014-2020

Dle MPIN 2014-2020 je SCLLD složena ze čtyř základních částí a povinných příloh:

- 1) Popis území a zdůvodnění výběru – základní rámec fungování MAS,
- 2) Analytická část – zachycení situace v území,
- 3) Strategická část – stanovení směřování rozvoje,
- 4) Implementační část – nastavení implementace strategie a jejího monitoringu,
- 5) Přílohy.

SCLLD MAS Podbrněnsko 2014-2020 je připravována dle zásad komunitně vedeného místního rozvoje. Při její tvorbě (od podzimu roku 2013) jsou využívány nástroje komunitního plánování (dotazníky, kulaté stoly a diskuze v rámci pracovních skupin a veřejných projednávání).

1.1 KOMUNITNÍ PROJEDNÁVÁNÍ V PRŮBĚHU TVORBY SCLLD

Dokument – Strategie komunitně vedeného místního rozvoje MAS Podbrněnsko 2014-2020 byl v průběhu své tvorby komunitně projednáván, a to s využitím širokého spektra metod pro zapojení místních aktérů a veřejnosti. Vybrané metody plně korespondují s podstatou metody Leader, na níž je SCLLD MAS Podbrněnsko založena. K tvorbě strategie byly (od podzimu roku 2013) využity kulaté stoly, dotazníky, diskuze v rámci pracovních skupin a veřejných projednávání a také osobní schůzky se starosty místních obcí ve věci diskutování nejpalčivějších problémů obcí z regionu. Podrobný popis zapojení komunity při tvorbě strategie je uveden v příloze 3 tohoto dokumentu s názvem: *Popis postupu zapojení komunity do vypracování strategie*.

1.2 HLAVNÍ ZDROJE FINANCOVÁNÍ TVORBY SCLLD

Ke tvorbě SCLLD MAS Podbrněnsko pro období 2014-2020 bylo, kromě vlastních zdrojů spolku (převážnou většinu tvoří členské příspěvky a příjmy z drobné podnikatelské činnosti), využito podpory ze dvou projektů spolufinancovaných z EU v rámci dotačního období 2007-2013.

První z nich s názvem *MAS Podbrněnsko o. s. – získávání dovedností, animace a provádění pro nově vzniklou MAS* opatření III.4.1. – „Získávání dovedností, animace a provádění“ z Programu rozvoje venkova byl za účelem získání zkušeností s komunitním přístupem k rozvoji regionu realizován od 1. 5. 2013 do 30. 6. 2014.



Druhý projekt s názvem *Podpora vzniku strategie komunitně vedeného místního rozvoje pro území MAS Podbrněnsko* výzvy Podpora absorpční kapacity prioritní osy s názvem *Administrativní a absorpční kapacita operačního programu Technická pomoc* byl realizován v době od 1. 3. 2014 do 31. 8. 2014.

V rámci výše uvedených projektů MAS Podbrněnsko realizovala řadu aktivit. Zkusila si administraci výběru projektů v rámci „tréninkové výzvy“ projektu III.4.1. dále pak v rámci obou projektů zorganizovala úvodní kulaté stoly a pozdější pracovní skupiny. Zapojila veřejnost v anketním šetření a nakonec popularizovala svou činnost díky vytvořené nové brožůře a vylepšením webových stránek. Právě díky finanční podpoře bylo možné provést důkladný proces komunitního plánování – kulaté stoly, anketní šetření a pracovní skupiny, a také navštívit již fungující MAS. Díky projektu z OP TP bylo možné nejen zpracovat strategii CLLD MAS Podbrněnsko do téměř finální podoby, ale zejména vytvořit a ustálit pracovní tým, který zabezpečuje chod kanceláře MAS i v současnosti.



2 POPIS ÚZEMÍ A ZDŮVODNĚNÍ JEHO VÝBĚRU

2.1 ZÁKLADNÍ INFORMACE O MAS PODBRNĚNSKO

Název: Místní akční skupina Podbrněnsko, spolek (nebo také MAS Podbrněnsko, spolek)

Právní forma: Spolek, registrace Ministerstvo vnitra, leden 2013

Hlavním cílem spolku je podpora členů a ostatních subjektů v území Podbrněnska v konkrétních projektech, aktivitách, vedoucích k všestrannému udržitelnému rozvoji daného území.

Nejvyšším orgánem MAS je valná hromada, kterou tvoří všichni členové (partneři) spolku. Valná hromada volí předsedu MAS, jež je statutárním představitelem spolku, a členy výkonné rady, výběrové komise a dozorčí rady (více viz – Stanovy MAS: <http://www.podbrnensko.cz/onas/dokumenty/zakladaci-dokumenty>). Pracovní skupiny jsou tvořeny dobrovolníky, jak z řad členů MAS, tak i z celého území Podbrněnska. Pro účast v pracovních skupinách stačí projevit zájem jednotlivých členů či dotčených osob. Podrobné kompetence jednotlivých orgánů jsou upraveny ve stanovách MAS Podbrněnsko a v dílčích jednacích řádech orgánů.

2.1.1 PARTNEŘI MAS

MAS Podbrněnsko má v současnosti 51 partnerů, z nichž 18 zastupuje sektor soukromý, 17 sektor neziskový a po 16 partnerech zastupuje sektor veřejný.

Na počátku vzniku MAS stály místní politické a soukromé subjekty, které iniciovaly vznik občanského sdružení. Na tyto struktury se postupně nabalovali další členové – partneři až do současného počtu 51. Místní partnerství často institucionalizovalo již existující vazby a zároveň ale počalo zprostředkovávat i nová propojení.

MAS je aktivním subjektem v regionu, který po rozběhnutí všech projektů v novém období ještě zvýší svou aktivitu a dopad na území. Svou pozornost ale nesměřuje jen ke svým členům, ale ve svých orgánech, stejně jako v pracovních skupinách má i nečleny, takže není uzavřenou strukturou, ale otevřeným subjektem komunikujícím se školami a školskými zařízeními, stejně jako s privátními subjekty, neziskovými organizacemi a obcemi a městy.

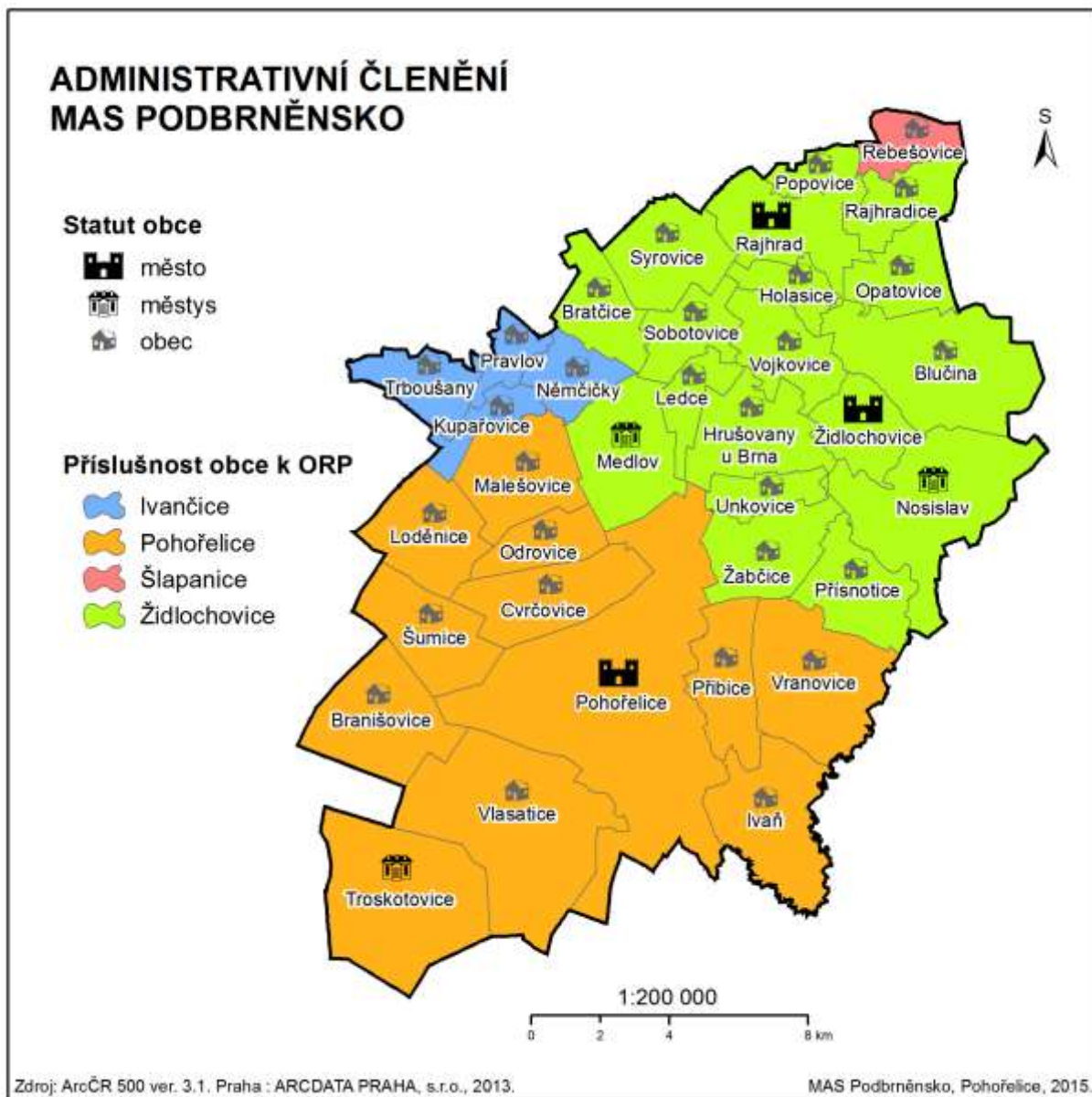
MAS pravidelně informuje veřejnost a členy o svých aktivitách na webových stránkách www.podbrnensko.cz a prostřednictvím sociální sítě facebook.

2.2 VYMEZENÍ ÚZEMÍ MAS A DŮVOD JEHO VÝBĚRU

MAS Podbrněnsko leží v Jihomoravském kraji v jižní části okresu Brno-venkov na území o rozloze 325,76 km², na kterém na počátku roku 2014 žilo 41 059 obyvatel. Region MAS v současnosti zahrnuje území o 35 obcích, které spadají do 4 správních obvodů obcí s rozšířenou působností (SO ORP). Z toho 18 obcí přísluší SO ORP Židlochovice, 12 SO ORP Pohořelice, 4 SO ORP Ivančice a 1 SO ORP Šlapanice. Na území MAS působí více než 10 dobrovolných svazků obcí (DSO), na počet obcí nejbohatší je pak Region Židlochovicko; svazek Cyklistická



stezka Brno-Vídeň, dobrovolný svazek obcí; DSO Čistá Jihlava; Mikroregion Rajhradsko; Region Šatavsko a Region Cezava. Z celkem 35 obcí mají tři obce statut města (Pohořelice, Rajhrad a Židlochovice) a tři statut městyse (Medlov, Nosislav a Troskotovice).



Obr. 1: Administrativní členění MAS Podbrněnsko

Vzhledem k tomu, že je území MAS poměrně diferencované, bylo na základě územní příslušnosti, funkčních vazeb a společné historie rozčleněno pro potřeby této strategie na území Pohořelicka (jižní a západní část MAS) a území Židlochovicka (severní a východní část MAS).



Obr. 2: Vnitřní členění MAS Podbrněnsko

Území MAS Podbrněnsko zahrnuje spádovou oblast Židlochovic, Pohořelic a Rajhradu. Území MAS bylo odedávna spojováno správním uspořádáním (historické okresy, nyní obce s rozšířenou působností) a vyznačuje se obdobným charakterem – nížinný úval táhnoucí se na jih od Brna mezi zvlněnou krajinou Hustopečska na východě a Moravskokrumlovka na západě. Území MAS je typické intenzivně zemědělsky obhospodařovanou krajinou. Dalším utvářejícím činitelem je blízkost moravské metropole Brna, která má výrazný vliv na své okolí, a to jak pozitivní – dobrá dostupnost pracovních příležitostí a služeb, tak i negativní – svou dostředivou tendencí oslabuje svébytnost okolních regionů. Blízkost Brna se zejména v posledních letech projevuje značnou mírou suburbanizace, jež se dotýká téměř všech obcí MAS Podbrněnsko, a která má za následek populační růst celého regionu. Dalším pojícím prvkem obcí MAS Podbrněnsko, je skutečnost, že ačkoli jde o obce turistické oblasti Jižní Morava, cestovní ruch se jich na rozdíl od okolí příliš nedotýká.



2.3 HISTORIE MAS PODBRNĚNSKO

První diskuse o vzniku místního partnerství na území současné MAS Podbrněnsko se odehrály již v roce 2004, ale až v roce 2012 došlo k založení Místní akční skupiny Podbrněnsko, o.s., která byla registrována dne 16. 1. 2013 na Ministerstvu vnitra ČR.

Informace o místních akčních skupinách, co jsou a čím se zabývají, zaznívaly na setkáních mikroregionů již v minulých dotačních obdobích, kdy se starostové seznamovali s principy MAS. V žádném z nich se však nepodařilo najít partnery pro místní partnerství a snahy o založení MAS ustaly. V roce 2012 iniciovalo vznik MAS Rybníkářství Pohořelice a OSEVA – trading, spol. s r.o. a na jejich podnět město Pohořelice vyzvalo svazky obcí Čistá Jihlava a Region Židlochovicko ke spolupráci. Tyto subjekty se pak následně dohodly na vzniku nové MAS na území SO ORP Pohořelice a SO ORP Židlochovic. Současně však Region Židlochovicko také oslovila sousední MAS Za humnami (od roku 2015 MAS Slavkovské bojiště), která také nabídla Regionu Židlochovicko možnost k připojení. Obce zvažovaly své vazby v území a Region Židlochovicko se nakonec rozdělil na dvě části – východní část obcí (po Měnin) přistoupila k MAS Za humnami a zbývající část se spolu s Mikroregionem Rajhradsko a DSO Čistá Jihlava dohodly na vytvoření nové místní akční skupiny. Následovalo získávání dalších partnerů pro vytvoření místního partnerství, a to z řad podnikatelů i neziskového sektoru a dne 19. 11. 2012 proběhlo ustavující setkání, na kterém byl zvolen název Podbrněnsko. K obcím, které jsou členy skrze svazky obcí, se připojily i další samostatné obce (Blučina, Žabčice, Vojkovice, Vranovice, Trboušany, Němčíčky, Pravlov).

Na počátku roku 2015 v souvislosti s účinností nového občanského zákoníku došlo ke změně názvu na Místní akční skupina Podbrněnsko, spolek. V první polovině téhož roku se navíc územní působnost MAS rozšířila o dvě obce – Kupařovice a Troskotovice.

2.4 VYHODNOCENÍ DOSAVADNÍCH ROZVOJOVÝCH AKTIVIT

První projekt, který MAS Podbrněnsko realizovala, byl projekt *MAS Podbrněnsko – získávání dovedností, animace a provádění pro nově vzniklou MAS*. Obsahem projektu bylo zajištění podkladů pro zpracování analytické a strategické části Integrované strategie rozvoje území (ISÚ), zpracování implementační části ISÚ, informační a propagační akce, webové stránky MAS a realizace tréninkové výzvy. Projekt byl realizován v rámci 3. osy PRV – Získávání dovedností, animace a provádění.

Tento projekt byl pro MAS Podbrněnsko velmi přínosný, kromě vytvoření propagačních materiálů a webových stránek, pomocí kterých může MAS informovat veřejnost o své činnosti, byla nenahraditelným zdrojem zkušeností tréninková výzva, kdy si tým MAS mohl vyzkoušet proces přidělování dotací, a to od stanovení kritérií, hodnocení žádostí až po jejich vyúčtování. Uspořádání několika veřejných setkání také napomohlo k získání cenných informací z regionu a k navázání spolupráce s partnery a zájmovými skupinami.

Díky projektu *Podpora vzniku strategie komunitně vedeného místního rozvoje pro území MAS Podbrněnsko* výzvy OP TP – Podpora absorpční kapacity, který byl zaměřen na podpůrné aktivity pro nositele strategií komunitně vedeného místního rozvoje pro území MAS v ČR, byl vytvořen fungující pracovní tým kanceláře MAS, který následně dovedl strategii CLLD do

finálního stavu. Díky tomuto projektu si MAS Podbrněnsko též zformovala fungující zájmové pracovní skupiny, které jsou schopny diskutovat řešení aktuálních problémů a potřeb regionu.

MAS Podbrněnsko od ledna do června 2015 realizovala spolu s dalšími čtyřmi MAS z Jihomoravského kraje projekt spolupráce s názvem *Místní akční skupiny jako platformy pro různé aktivity regionálního rozvoje*, jehož cílem bylo předávání dovedností mezi zkušenějšími a nově vzniklými MAS. V rámci projektu vznikla doporučující metodika pro uplatňování principu LEADER. Projekt byl realizován v rámci výzvy 4. osy PRV 2007-2013 – Realizace projektů spolupráce. Účast na projektu spolupráce byla pro MAS Podbrněnsko velmi přínosná, a to zejména díky možnosti načerpat inspirace od zkušenějších MAS a definování si vlastních rozvojových cílů a zamyšlením se nad dalšími rozvojovými aktivitami, které může podnikat ve svém regionu.

Na počátku roku 2015 začala místní akční skupina nabízet obcím z regionu Podbrněnska zpracování strategických rozvojových dokumentů – Programů rozvoje obcí (dále také PRO). Zájem ze strany obcí byl poměrně slušný – v současnosti má z obcí MAS dokončenou Strategii rozvoje **celkem 11 obcí a celkem 2 dokumenty** MAS Podbrněnsko ještě zpracovává, přičemž předpokládaná doba dokončení je v první polovině roku 2016. Tato aktivita byla pro MAS Podbrněnsko obzvláště důležitá, neboť došlo k podrobnému zmapování potřeb území z pohledu obcí a k navázání dobrých vztahů s představiteli obcí v regionu. V neposlední řadě tvořil příjem z PRO přilepšení v napjatém rozpočtu začínající MAS. Potěšením je pak kladné přijetí této aktivity obcemi. Bylo tak posíleno pozitivní vnímání MAS Podbrněnsko jako platného aktéra v rozvoji regionu.

Subjektům z území též MAS nabízí řadu školení, které pořádá cca dvakrát za rok. Témata jsou různá, zaměřená na aktuální problémy – nový občanský zákoník, veřejné zakázky, dotační možnosti nebo školení účetních obcí a další vzdělávací akce.



3 ANALYTICKÁ ČÁST

3.1 SOCIOEKONOMICKÁ ANALÝZA

3.1.1 OBYVATELSTVO

Na území MAS Podbrněnsko o rozloze 325,76 km² žije 41 059 obyvatel (k 31. 12. 2013), tedy asi pětina všech obyvatel okresu Brno-venkov. Hustota zalidnění se pohybuje kolem celorepublikového průměru, avšak v porovnání s Jihomoravským krajem, kterému MAS přísluší, jde o hodnotu podprůměrnou. Hustotu zalidnění Jihomoravského kraje zvyšuje krajské město Brno, populačně druhé největší město ČR. MAS Podbrněnsko je z hlediska hustoty zalidnění výrazně vnitřně diferencovaná. Území Pohořelicka nedosahuje ani poloviční hustoty zalidnění území Židlochovicka. Důvodem je dvojnásobně vyšší počet obyvatel Židlochovicka, které je však koncentrované na menším území. Z hlediska struktury obyvatelstva podle pohlaví je MAS Podbrněnsko v souladu s demografickým trendem vyspělých zemí, kde je větší zastoupení žen v populaci.

Tab. 1: Počet obyvatel, rozloha a hustota zalidnění MAS Podbrněnsko k 31. 12. 2013

Území	Počet obyvatel			Rozloha (km ²)	Hustota zalidnění (obyv./km ²)
	Celkem	muži	ženy		
Židlochovicko	26 679	13 226	13 453	140,8	189,5
Pohořelicko	14 380	7 203	7 177	185,0	77,7
MAS Podbrněnsko	41 059	20 429	20 630	325,8	126,0
Okres Brno-venkov	210 729	104 075	106 654	1 499,1	140,6
Jihomoravský kraj	1 170 078	572 533	597 545	7 194,6	162,6
Česká republika	10 512 419	5 162 380	5 350 039	78 867,1	133,3

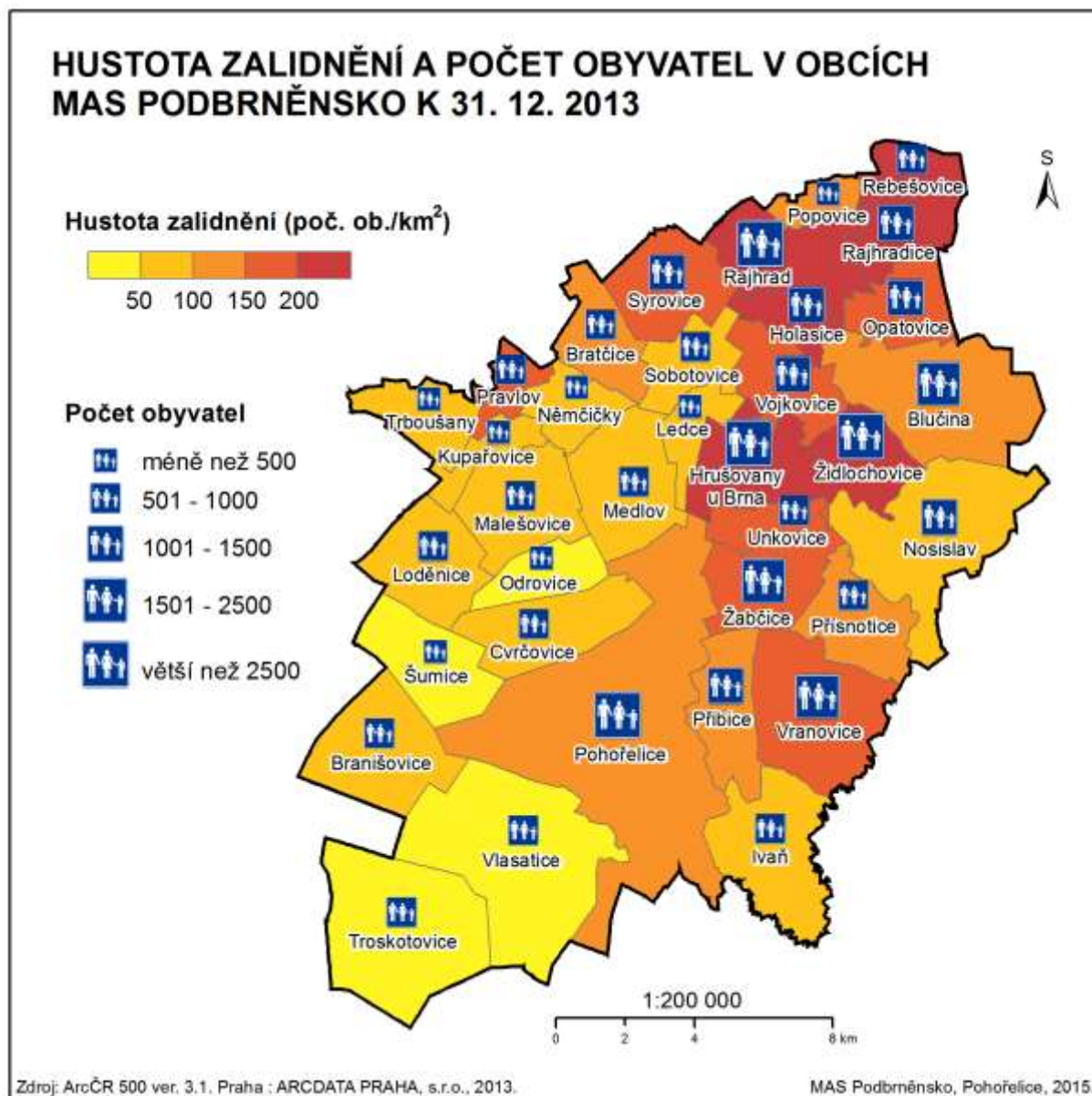
Zdroj: ČSÚ (2014): Databáze demografických údajů za obce ČR; ČSÚ (2013): Městská a obecní statistika

Dle velikostních kategorií obcí se na území MAS Podbrněnsko nevyskytují obce s počtem obyvatel menším než 200. Nejvíce obcí (14) se nachází v kategorii 500-999 obyvatel, avšak největším podílem (36,3 %) na celkovém počtu obyvatel se podílejí obce z velikostní kategorie 2 000-3 999. Absenci populačně menších obcí potvrzuje i fakt, že téměř tři čtvrtiny všech obyvatel žijí v obcích s více než 1 000 obyvatel.

Tab. 2: Počet obcí a obyvatel dle velikostních kategorií obcí MAS Podbrněnsko k 31. 12. 2013

Velikostní kategorie	Počet obcí	Počet obyvatel	Podíl obyvatel (%)
200-499	7	1 984	4,8
500-999	14	9 387	22,9
1 000-1 999	8	10 059	24,5
2 000-3 999	5	14 916	36,3
4 000 a více	1	4 711	11,5

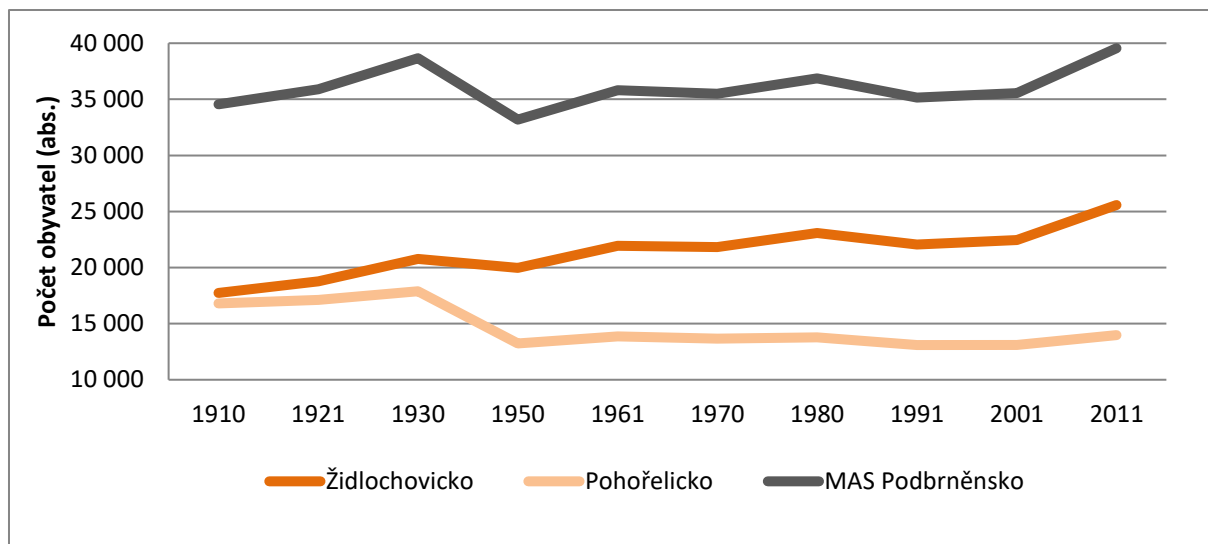
Zdroj: ČSÚ (2014): Databáze demografických údajů za obce ČR; ČSÚ (2013): Městská a obecní statistika



Obr. 3: Obyvatelstvo v obcích MAS Podbrněnsko k 31. 12. 2013

Zdroj: ČSÚ (2014): *Databáze demografických údajů za obce ČR*; ČSÚ (2013): *Městská a obecní statistika*

Vývoj počtu obyvatel MAS Podbrněnsko je v průběhu 20. století charakteristický několika výkyvy. Populační růst ve 20. a 30. letech byl dramaticky zbrzděn po druhé světové válce vlivem odsunu německého obyvatelstva (především z území Pohořelicka, které prakticky celé náleželo do odstoupených Sudet – kromě obcí Vranovice a Přibice, z Židlochovicka do území Sudet náležely jen Hrušovany u Brna). Následný růst počtu obyvatel probíhal až do 80. let, kdy byl vystřídán mírným poklesem a od počátku 90. let je možno pozorovat opětovný vzestup počtu obyvatel. Zatímco území Pohořelicka si od 50. let zachovává poměrně stabilní populační základnu, Židlochovicko populačně roste a ovlivňuje tak celkový populační růst MAS Podbrněnsko. Rozdílem mezi oběma vnitřními regiony je i o poznání menší pokles počtu obyvatel Židlochovicka po druhé světové válce a razantnější populační přírůstky stejného regionu v posledních deseti letech.



Graf 1: Vývoj počtu obyvatel MAS Podbrněnsko mezi roky 1910 a 2011

Zdroj: ČSÚ (2007): *Historický lexikon obcí České republiky 1869–2005*

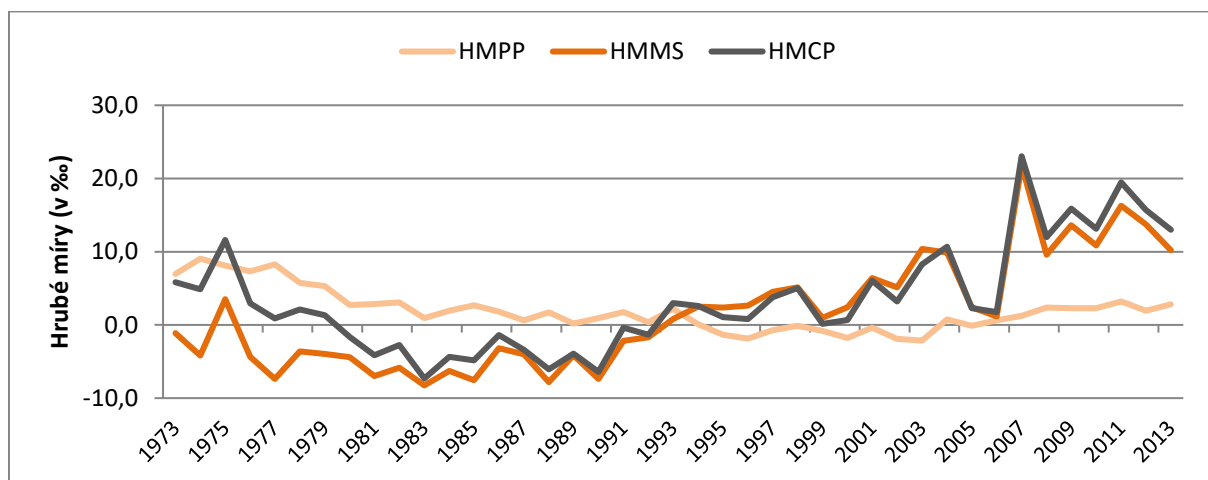
Mezi roky 1993 a 2013 došlo na území MAS Podbrněnsko k navýšení počtu obyvatel, a to přibližně o 17 % původní hodnoty roku 1993. V porovnání s ČR a Jihomoravským krajem tak bylo navýšení počtu obyvatel výrazné, při srovnání s okresem Brno-venkov se jedná o mírně podprůměrnou hodnotu. V rámci populačně rostoucího zázemí Brna, v kterém se v posledních letech odehrávají suburbanizační procesy, se tak MAS Podbrněnsko řadí mezi území s lehce nižším celkovým přírůstkem. Při pohledu na vnitřní regionální strukturu MAS Podbrněnsko je však zřejmé, že Židlochovicko dosahuje ve srovnání s okresem Brno-venkov nadprůměrného navýšení počtu obyvatel. To, že se suburbanizační procesy Brna projevují více na Židlochovicku než na Pohořelicku je dáno především větší vzdáleností Pohořelicka od Brna. V případě obcí Pohořelicka tedy nejde o bezprostřední zázemí Brna, ale spíše o zázemí širšího charakteru, kde se suburbanizační procesy projevují více až v posledních letech, a to zejména díky vyčerpání atraktivních ploch pro bydlení v blízkém okolí jihomoravské metropole.

Celkový populační růst může být obecně způsoben přirozeným přírůstkem (reprodukčním chováním obyvatel) a migračním přírůstkem (stěhováním osob), případně kombinací obojího. Záporný celkový přírůstek MAS Podbrněnsko byl určován až do 90. let záporným migračním saldem, a to i přes kladné hodnoty přirozeného přírůstu. Od roku 1993 však dochází k celkovému populačnímu růstu v důsledku přesunu migračního salda do kladných hodnot, a to zejména díky nastartování procesu suburbanizace od 90. let. Z důvodu poměrně stabilních hodnot přirozeného pohybu obyvatelstva, které oscilují okolo hranice přirozeného přírůstu/úbytku, je celkový populační růst MAS Podbrněnsko ovlivňován především kladným migračním saldem. Z tohoto pohledu lze MAS Podbrněnsko zařadit mezi širší zázemí Brna, které se vyznačuje zvýšenou migrační atraktivitou.

Tab. 3: Změna počtu obyvatel MAS Podbrněnsko mezi roky 1993 a 2013

Území	Počet obyvatel (k 31. 12.)			
	1993	2003	2013	2013/1993 (1993 = 100)
Židlochovicko	22 100	22 914	26 679	120,7
Pohořelicko	13 141	13 190	14 380	109,4
MAS Podbrněnsko	35 241	36 104	41 059	116,6
Okres Brno-venkov	179 281	185 784	210 729	117,5
Jihomoravský kraj	1 141 313	1 122 570	1 170 078	102,5
Česká republika	10 334 013	10 211 455	10 512 419	101,7

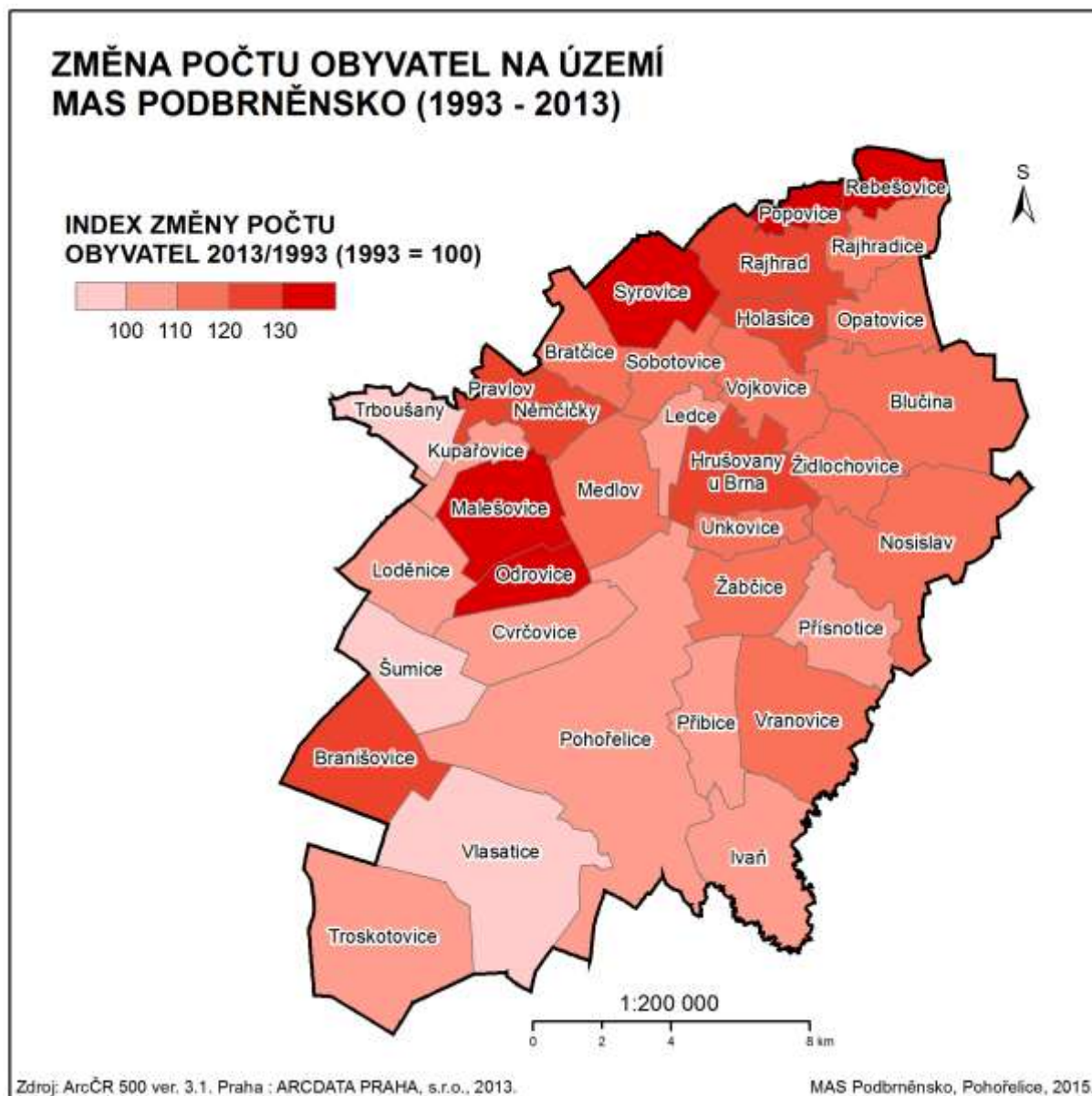
Zdroj: ČSÚ (2014): Databáze demografických údajů za obce ČR


Graf 2: Vývoj hrubých měr přirozeného přírůstku, migračního salda a celkového přírůstku (‰) v MAS Podbrněnsko mezi roky 1973 a 2013

Pozn.: HMPP = hrubá míra přirozeného přírůstku, HMMS = hrubá míra migračního salda, HMCP = hrubá míra celkového přírůstku; hrubá míra vyjadřuje přepočet dané demografické události na 1 000 obyvatel středního stavu;

Zdroj: ČSÚ (2014): Databáze demografických údajů za obce ČR

Z hlediska vnitřní struktury MAS Podbrněnsko se nejvýznamnější nárůst počtu obyvatel odehrává v obcích na severu území, které se nachází v těsném sousedství Brna. Jedná se především o Rebešovice, Popovice, Syrovice, Rajhrad a Holasice. Navýšení počtu obyvatel v těchto obcích je důsledkem zejména migračních přírůstků. Ve větší vzdálenosti od Brna pak rovněž výrazný nárůst obyvatel zaznamenávají obce Malešovice, Pravlov, Němčičky, Odrovice, Branišovice a Hrušovany u Brna. Pouze v obcích Malešovice a Medlov se z větší části podílí na růstu počtu obyvatel přirozený přírůstek. Ani jedna obec se nevyznačuje znatelným poklesem obyvatel, což je způsobeno migračními zisky výhodně položeného území MAS Podbrněnsko v zázemí Brna a politikou některých obcí, které nové obyvatele lákají na připravené zasítované plochy pro novou výstavbu.



Obr. 4: Změna počtu obyvatel v MAS Podbrněnsko mezi roky 1993 a 2013

Zdroj: ČSÚ (2014): Databáze demografických údajů za obce ČR

Věková struktura obyvatelstva MAS Podbrněnsko je v porovnání s ČR a Jihomoravským krajem charakteristická vyšším zastoupením dětské složky a nižším zastoupením věkové kategorie nad 65 let. Výsledkem je nízká hodnota indexu stáří, která je podprůměrná i v rámci okresu Brno-venkov. Index ekonomického zatížení MAS Podbrněnsko je taktéž při srovnání s ostatními územními celky nižší. Důvodem je především nižší zastoupení starší složky obyvatelstva a naopak vyšší podíl věkové kategorie 15-64 let. Příznivá věková struktura se promítá i do nižšího průměrného věku, který činí 40 let (k 31. 12. 2013).



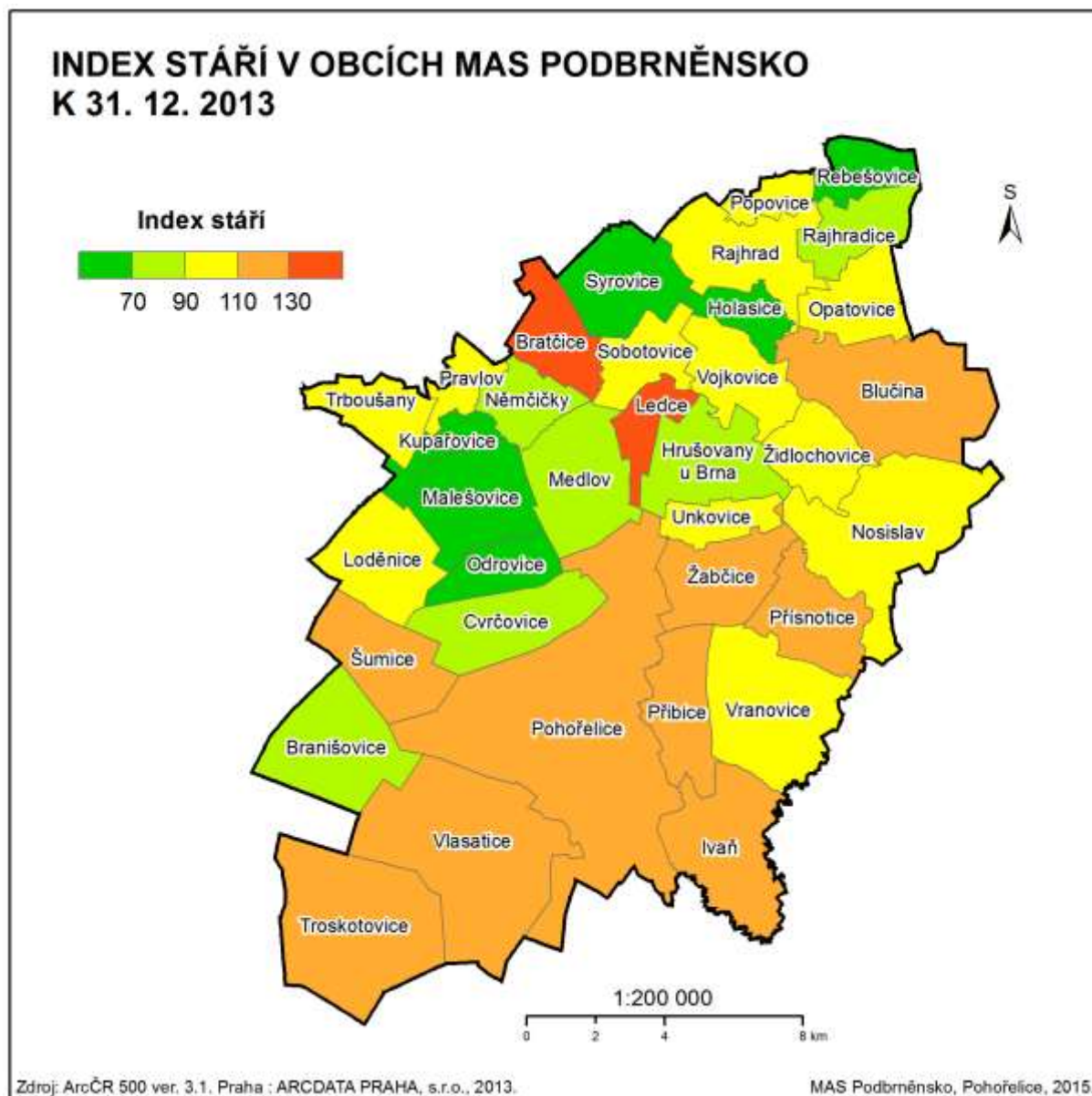
Tab. 4: Věková struktura obyvatel MAS Podbrněnsko k 31. 12. 2013

Území	Věkové kategorie						Index stáří	Index ekon. zatížení	Průměrný věk
	0-14		15-64		65 a více				
	abs.	%	abs.	%	abs.	%			
Židlochovicko	4 522	16,9	18 018	67,5	4 139	15,5	91,5	48,1	40,1
Pohořelicko	2 185	15,2	9 963	69,3	2 231	15,5	102,1	44,3	40,0
MAS Podbrněnsko	6 707	16,4	27 982	68,1	6 370	15,5	95,0	46,7	40,0
Okres Brno-venkov	34 664	16,4	140 739	66,8	35 326	16,8	101,9	49,7	40,6
Jihomoravský kraj	172 886	14,8	789 416	67,5	207 776	17,8	120,2	48,2	41,7
Česká republika	1 577 455	15,0	7 109 420	67,6	1 825 544	17,4	115,7	47,9	41,5

Pozn.: Index stáří - počet obyvatel ve věku 65 a více let na 100 obyvatel ve věku 0-14 let; Index ekonomického zatížení - počet obyvatel ve věku 0-14 a 65 a více let na 100 obyvatel ve věku 15-64 let;

Zdroj: ČSÚ (2014): Databáze demografických údajů za obce ČR; ČSÚ (2013): Městská a obecní statistika

Na celkově nízké hodnotě indexu stáří se výrazně podepisuje vyšší zastoupení dětské složky Židlochovicka (index stáří zde dosahuje hodnoty 91,5), zejména pak příznivá věková struktura populačně větších obcí (Hrušovany u Brna, Rajhrad a Židlochovice). Vyšší podíl obcí s vyšším zastoupením starších obyvatel se nachází na území Pohořelicka. Důvodem poměrně početné mladší složky obyvatelstva na Židlochovicku mohou být migrační přírůstky obcí na severu území v posledních letech. Nejaktivnější věkovou kategorii v migračních pohybech totiž zastupují mladší lidé zakládající rodiny. Nejvyšší hodnoty indexu stáří (viz poznámka pod tabulkou) se vyskytují spíše v populačně menších obcích Bratčice, Ledce, Troskotovice a Ivaň (přesahují hodnotu 120). Celkovou úroveň stáří obyvatelstva tak tyto obce výrazněji neovlivňují. Prostorová diference indexu stáří v MAS Podbrněnsko se nevyznačuje pravidelnou strukturou. Při větší míře generalizace lze identifikovat obce se strukturou obyvatelstva s vyšším zastoupením mladší složky na severu a západě území, přičemž směrem k jihu index stáří spíše vzrůstá.

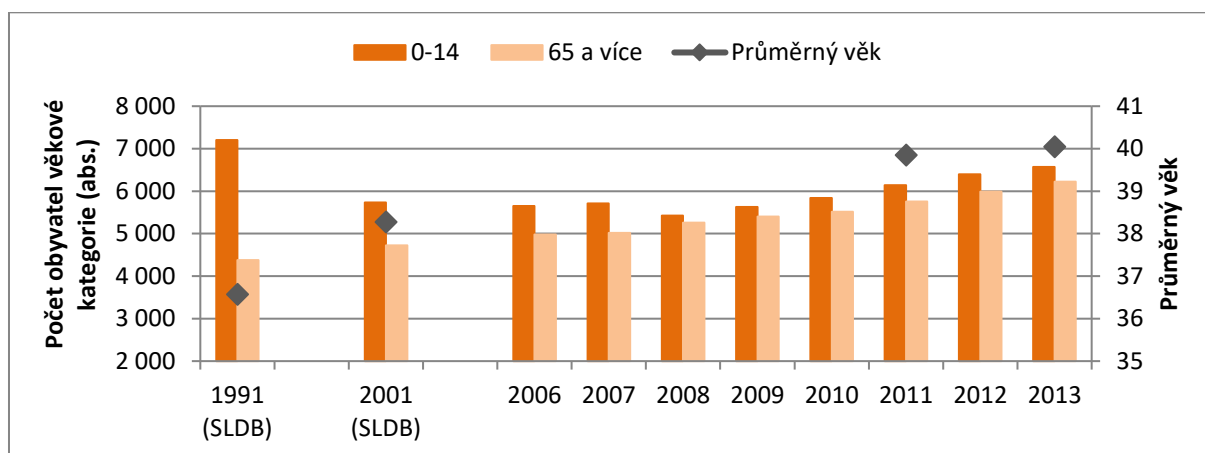


Obr. 5: Změna počtu obyvatel v MAS Podbrněnsko mezi roky 1993 a 2013

Zdroj: ČSÚ (2014): *Databáze demografických údajů za obce ČR*

Věková struktura obyvatel je však dynamickým jevem, který se vyvíjí v čase. Vývoj věkové struktury MAS Podbrněnsko probíhal od počátku 90. let v souladu s celorepublikovými trendy snižování porodnosti a nastartování procesu demografického stárnutí. Mezi roky 1991 a 2001 došlo k významnému poklesu podílu dětské složky a naopak růstu starší složky obyvatel. Zatímco růst starší věkové kategorie pokračuje konstantním tempem i nadále, klesající tendence dětské složky je od roku 2009 nahrazena vzestupným trendem. Jak již bylo řečeno, vysvětlení lze hledat v souvislosti s migračními zisky území, jelikož aktivními účastníky imigračních pohybů jsou z velké části mladé rodiny s dětmi. Dalším důvodem může být kladná hodnota přirozeného přírůstku od roku 2006. Z těchto důvodů není proces demografického stárnutí v MAS Podbrněnsko tak zřetelný a intenzivní. I přesto však průměrný věk od roku 1991 plynule stoupá, a to z 36,5 na 40 let v roce 2013.

Do budoucna se dá předpokládat, že MAS Podbrněnsko si v nejbližších letech i díky migrační a reprodukční aktivitě mladých lidí udrží pozitivní hodnoty indexu stárání, ale díky stárnutí populace shora (prodlužování délky života), bude absolutní počet lidí v důchodovém věku v Podbrněnsku narůstat. Na území MAS bude nutné v následujících letech řešit oblasti týkající se rodinné politiky – dostatečné kapacity školek, rodinných center a podobně, a zároveň vzhledem k rostoucímu počtu obyvatel v důchodovém věku také problémy se zajištěním sociální péče pro seniory, která na území MAS Podbrněnska již nyní kapacitně nedostačuje (více viz kapitola 3.5 Vybavenost obcí a služby – sociální služby).

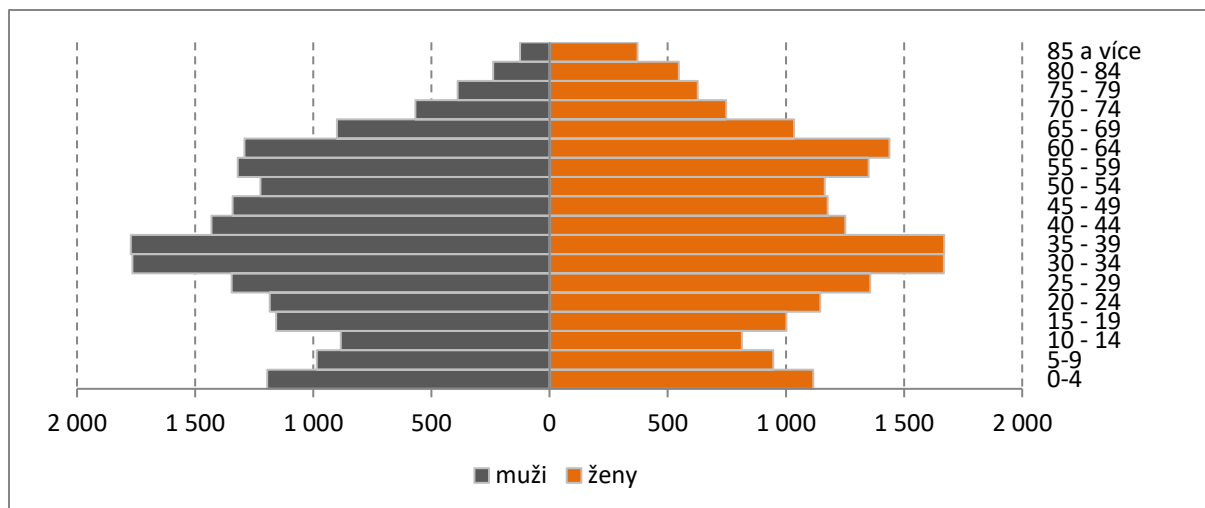


Graf 3: Vývoj dětské a staré složky obyvatelstva a průměrný věk MAS Podbrněnsko mezi roky 1991 a 2013

Pozn.: Z důvodu lepší porovnatelnosti vývoje počtu obyvatel od roku 2006 do roku 2013 není počet obyvatel pro rok 2011 uváděn ze SLDB 2011 (udávající obvykle bydlící obyvatelstvo), ale rovněž pochází z databáze ČSÚ o počtu a věkovém složení obyvatel.

Zdroj: ČSÚ (2014): Počet a věkové složení obyvatel v obcích Jihomoravského kraj; ČSÚ (1993): SLDB 1991; ČSÚ (2003): SLDB 2001; ČSÚ (2013): SLDB 2011

Stejně jako v případě většiny regionů ČR je věková struktura MAS Podbrněnsko značně nevyrovnaná (k roku 2011). Početně nejsilnější věkové kategorie jsou 30-34 a 35-39 let (důsledek vysoké porodnosti v 70. letech a vyššího migračního přírůstku od roku 2007 – vyšší migrační aktivita osob kolem 30. roku života), další početnější kategorie pak lze nalézt ve věku 60-64 a 55-59 let (důsledek vysoké porodnosti v poválečných letech 20. století). Logicky nejméně početné kategorie mají nejstarší ročníky, kde v důsledku mužské nadúmrtosti převažuje zastoupení žen. Nízký počet mužů a žen ve věkové kategorii 10-14 let je důsledkem nízké porodnosti v druhé polovině 90. let. Naopak zvyšující se početnost mladších věkových kategorií (0-4 a 5-9 let) je způsobena odkládanou porodností do vyššího věku početně silných ročníků ze 70. let, které se do území v důsledku suburbanizace převážně stěhují.



Graf 4: Struktura obyvatelstva MAS Podbrněnsko podle pohlaví a věku v roce 2011

Zdroj: ČSÚ (2013): SLDB 2011

Vzdělanostní struktura obyvatelstva MAS Podbrněnsko se od ostatních územních celků liší výší podílů jednotlivých kategorií. Podle výsledků SLDB 2011 dosahuje největšího zastoupení podíl obyvatel se středním vzděláním bez maturity (41,2 %). Následuje více než čtvrtinový podíl osob se středním vzděláním s maturitou, více než pětinový podíl osob se základním vzděláním a pouze necelá desetina obyvatel dosáhla vzdělání vysokoškolského. Nižší úroveň vzdělanosti MAS Podbrněnsko dokumentují nižší podíly osob se středním vzděláním s maturitou a s vysokoškolským vzděláním v porovnání s okresem Brno-venkov či Jihomoravským krajem. Z hlediska vnitřní diferenciaci MAS Podbrněnsko se vyšší mírou vzdělanosti vyznačuje region Židlochovicko, což opět zdůrazňuje silnější suburbanizační procesy na severu území – mladší, vzdělanější a lépe situovanější složky obyvatelstva stěhující se s rodinou do zázemí Brna.

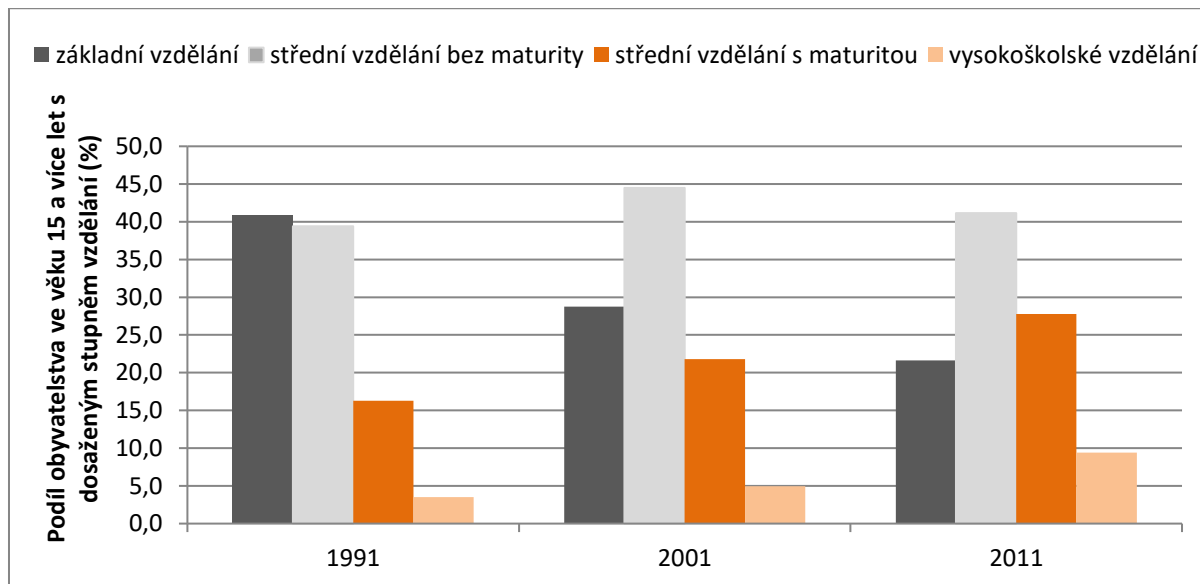
Tab. 5: Struktura obyvatelstva MAS Podbrněnsko podle nejvyššího dokončeného stupně vzdělání v roce 2011

Území	Obyvatelstvo ve věku 15 a více let								
	celkem	základní vzdělání		střední vzdělání bez maturity		střední vzdělání s maturitou		vysokoškolské vzdělání	
		abs.	%	abs.	%	abs.	%	abs.	%
Židlochovicko	21 560	4 384	20,3	8 661	40,2	6 243	29,0	2 271	10,5
Pohořelicko	11 913	2 898	24,3	5 127	43,0	3 013	25,3	830	7,0
MAS Podbrněnsko	33 437	7 282	21,8	13 788	41,2	9 256	27,7	3 101	9,3
Okres Brno-venkov	174 158	32 256	18,5	64 073	36,8	55 107	31,6	22 723	13,0
Jihomoravský kraj	1 000 714	187 528	18,7	337 427	33,7	322 561	32,2	153 197	15,3
Česká republika	8 947 632	1 704 811	19,1	3 118 238	34,8	2 947 122	32,9	1 177 461	13,2

Pozn.: základní vzdělání – součet kategorií základní vzdělání a bez vzdělání; střední vzdělání bez maturity – součet kategorií učňovské vzdělání bez maturity a střední odborné vzdělání bez maturity; střední vzdělání s maturitou – součet kategorií učňovské vzdělání s maturitou, úplné střední všeobecné vzdělání s maturitou, úplné střední odborné vzdělání s maturitou a vyšší vzdělání; osoby s nezjištěným stupněm vzdělání (v roce 2011 v případě MAS Podbrněnsko zhruba 4 %) byly proporcčně rozpočítány mezi ostatní kategorie, z toho důvodu jsou údaje o vzdělanosti orientační.

Zdroj: ČSÚ (2013): SLDB 2011

Ačkoliv je míra vzdělanosti MAS Podbrněnsko v rámci okresu Brno-venkov i celého Jihomoravského kraje a ČR podprůměrná, od roku 1991 došlo k jejímu zvýšení. Roste podíl osob se středním vzděláním s maturitou a vysokoškolským vzděláním a naopak stabilní pokles zaznamenává podíl osob se základním vzděláním, který se mezi roky 1991 a 2011 snížil zhruba o polovinu.



Graf 5: Vývoj struktury obyvatelstva MAS Podbrněnsko podle nejvyššího dosaženého stupně vzdělání

Pozn.: Data ze SLDB 2011 se vztahují k obvykle bydlícímu obyvatelstvu. Z toho důvodu nejsou plně srovnatelná s předchozími cenzy, které vychází z trvale bydlícího obyvatelstva.

Zdroj: ČSÚ (1993): SLDB 1991; ČSÚ (2003): SLDB 2001; ČSÚ (2013): SLDB 2011

I přesto, že za posledních 20 let došlo k nárůstu vysokoškolsky vzdělaných osob na území Podbrněnska, je patrné, že nejvíce se na této skutečnosti podílely právě osoby, které se do území přistěhovaly. Většina přistěhovalých jsou sice evidováni jako obyvatelé obcí Podbrněnska, řada z nich však v obcích pouze bydlí a většinu svých denních aktivit vykonává mimo území – práce, volnočasové aktivity, nákupy, služby a další.

Struktura obyvatelstva dle **náboženské víry** je pouze orientační, jelikož téměř polovina osob při Sčítání lidu, domů a bytů v roce 2011 nevedla informace ohledně náboženského vyznání. Více než třetina obyvatel obcí MAS Podbrněnsko se hlásí k církvi či náboženské společnosti. V rámci Jihomoravského kraje se jedná o hodnotu mírně nadprůměrnou. Ve srovnání s ČR je podíl věřících o více než 10 procentních bodů vyšší, což koresponduje s dlouhodobě převažujícím podílem věřících na území moravských krajů. Naprostá většina věřících se hlásí k Římskokatolické církvi, necelá 4 % pak k Českobratrské církvi evangelické. Vyšší podíl hlásících se k Českobratrské církvi evangelické na Židlochovicku je způsoben sídlem farního sboru této církve v Nosislavi. Téměř 15 % věřících, tedy nadprůměrná hodnota při srovnání s ostatními vyššími územními celky, se nehlásí k žádné církvi či náboženské společnosti. Bez náboženské víry je zhruba polovina obyvatel obcí MAS Podbrněnsko.



Tab. 6: Struktura obyvatelstva MAS Podbrněnsko podle náboženské víry v roce 2011

Území	Obyvatelstvo											
	celkem	věřící - hlásící se k církvi, náboženské společnosti						věřící - nehlásící se k žádné církvi ani náboženské společnosti		bez náboženské víry		
		celkem	Římskokatol. c.	Českokatolická c. evangelická	C. českoslov. husitská	Pravoslavná c. v čes. zemích	abs.					%
Židlochovicko	25 574	9 661	37,8	81,8	4,4	0,9	0,6	3 695	14,4	12 216	47,8	
Pohořelicko	13 980	4 574	32,7	82,7	1,5	0,5	1,4	2 144	15,5	7 257	51,9	
MAS Podbrněnsko	39 554	14 235	36,0	82,1	3,6	0,8	0,8	5 838	14,8	19 473	49,2	
okres Brno-venkov	206 300	74 346	36,0	84,8	1,9	1,3	0,6	27 799	13,5	104 139	50,5	
Jihomoravský kraj	1 163 508	418 010	35,9	82,6	2,6	1,6	0,8	162 107	13,9	583 261	50,1	
Česká republika	10 436 560	2 645 610	25,3	74,0	3,5	2,7	1,4	1 275 041	12,2	6 514 851	62,4	

Pozn.: osoby s nezjištěnou náboženskou vírou (v průměru necelých 50 %) byly proporčně rozpočítány mezi ostatní kategorie, z toho důvodu jsou údaje o náboženské víře velmi orientační

Zdroj: ČSÚ (2013): SLDB 2011

Také struktura obyvatelstva dle **národnosti** se potýká s neúplnými daty, jelikož značná část obyvatel národnost neuvedla (více jak 20 % obyvatel obcí MAS Podbrněnsko v roce 2011), a tak je nutné počítat s určitou mírou hrubosti dat. Vedle navýšení podílu osob hlásících se k moravské národnosti (a současně snížení podílu osob hlásících se k české národnosti) lze mezi roky 2001 a 2011 sledovat navýšení podílu osob ukrajinské národnosti, a to na podíl necelých 0,5 procent. Jedná se však stále o mírně podprůměrnou hodnotu ve srovnání s okresem Brno-venkov i ČR. Podíl osob ukrajinské národnosti vzrůstá v důsledku pracovní migrace do ČR. Velmi často pak tyto osoby vykonávají méně kvalifikované práce (v oblasti stavebnictví, logistiky, skladování). Nárůst podílu osob ukrajinské národnosti může v případě MAS Podbrněnsko souviset s průmyslovou zónou Pohořelice – Dolní Štíngary, která nabízí výše zmíněný typ pracovních příležitostí. Pátou nejpočetnější je národnost vietnamská, jejíž podíl na celkovém počtu osob je však nevýznamný. K velmi mírnému navýšení došlo i u osob ruské národnosti.

Tab. 7: Struktura obyvatelstva MAS Podbrněnsko podle národnosti v roce 2011

Území	Národnost (%)											
	česká		moravská		slovenská		ukrajinská		vietnamská		ruská	
	2001	2011	2001	2011	2001	2011	2001	2011	2001	2011	2001	2011
Židlochovicko	77,61	59,55	20,60	32,53	1,03	1,31	0,12	0,57	0,04	0,40	0,02	0,10
Pohořelicko	80,87	61,86	16,67	30,59	1,83	1,55	0,08	0,27	0,01	0,03	0,02	0,07
MAS Podbrněnsko	78,76	60,32	19,21	31,88	1,31	1,39	0,11	0,47	0,03	0,28	0,02	0,09
okres Brno-venkov	76,50	60,13	21,77	32,45	0,95	1,19	0,15	0,52	0,04	0,13	0,15	0,06
Jihomoravský kraj	79,54	62,83	17,93	28,64	1,45	1,59	0,14	0,56	0,11	0,27	0,06	0,10
Česká republika	91,97	86,11	3,78	6,69	1,92	1,89	0,22	0,68	0,17	0,38	0,12	0,23

Zdroj: ČSÚ (2003): SLDB 2001; ČSÚ (2013): SLDB 2011

3.1.2 BYDLENÍ

V obcích na území MAS Podbrněnsko výrazně převažují rodinné domy nad bytovými. Podle SLDB 2011 tvoří bytové domy pouze 3,7 %, přičemž se jedná o mírně podprůměrnou hodnotu při srovnání s okresem Brno-venkov. V Jihomoravském kraji a v ČR je podíl bytových domů více než dvakrát vyšší, což dokládá venkovský charakter zástavby MAS Podbrněnsko, kde se vyšší podíly bytových domů nachází pouze ve městech regionu (Pohořelice, Židlochovice a Rajhrad). Důsledkem je i nižší podíl osob (zhruba pětina) na území MAS Podbrněnsko, které žijí v bytových domech. Z celkových 11 265 domů je neobydleno 10,6 %. V rámci neobydlených domů pak necelá pětina slouží k rekreačním účelům.

Tab. 8: Domovní a bytový fond v MAS Podbrněnsko v roce 2011

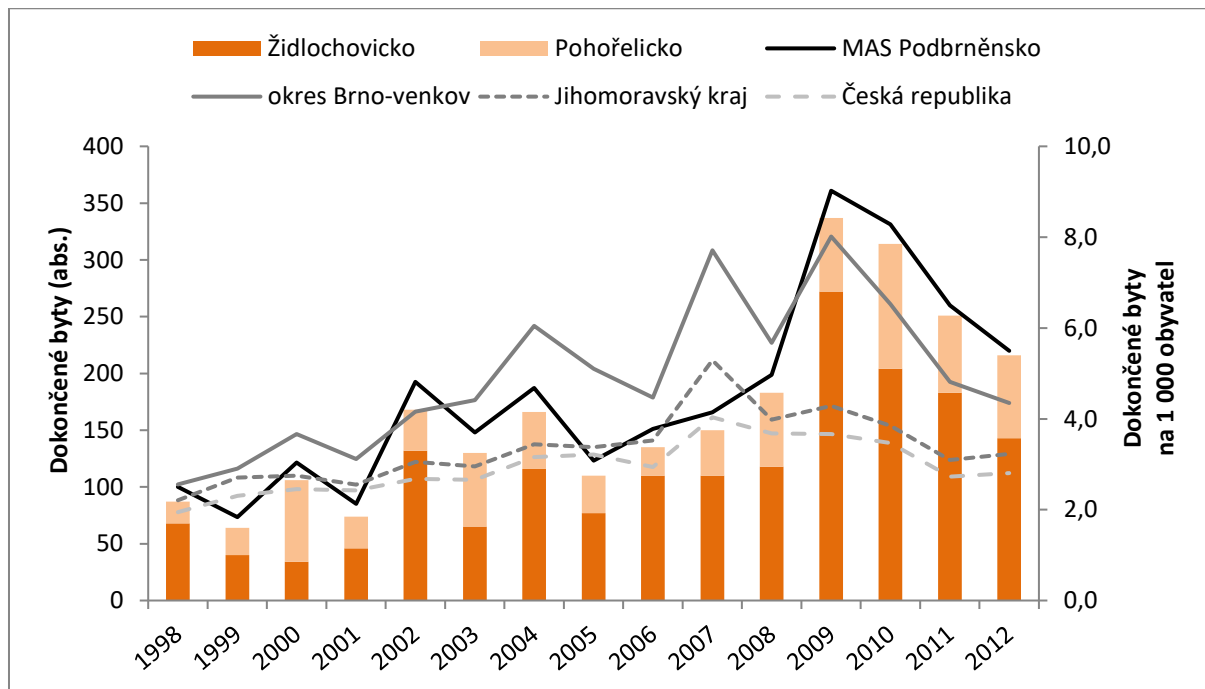
Území	Domy					Počet osob		
	celkem	z toho				celkem	z toho v domech	
		bytové (%)	rodinné (%)	neobydlené celkem (%)	neobydlené celkem sloužící k rekreaci (%)		bytových (%)	rodinných (%)
Židlochovicko	7 331	3,3	96,0	9,5	13,7	25 574	18,6	81,4
Pohořelicko	4 492	4,4	94,2	12,6	22,9	13 980	20,3	79,7
MAS Podbrněnsko	11 823	3,7	95,4	10,6	17,6	39 554	19,2	80,8
okres Brno-venkov	57 882	3,9	95,1	12,6	30,8	206 300	23,3	76,7
Jihomoravský kraj	259 567	7,7	90,7	13,3	32,2	1 153 208	43,4	56,6
Česká republika	2 158 119	10,0	88,1	16,6	47,1	10 304 041	51,1	48,9

Zdroj: ČSÚ (2013): SLDB 2011

Vývoj výstavby bytů mezi roky 1998 a 2012 na území MAS Podbrněnsko je poměrně nevyrovnaný. Od roku 2002 se v každém roce dokončila stavba více než 100 bytů. Nejvyšší počet dokončených bytů pak lze pozorovat v letech 2009 až 2012. Většina dokončené výstavby byla realizována v regionu Židlochovicka. Tento trend je vyústěním kladného migračního salda MAS Podbrněnsko (a především regionu Židlochovicka) v posledních letech, tedy důsledkem vyššího počtu přistěhovalých.

Počet dokončených bytů na 1 000 obyvatel umožňuje srovnání s populačně většími územními celky. V porovnání s ČR a Jihomoravským krajem je počet dokončených bytů v MAS Podbrněnsko téměř v celém sledovaném období nadprůměrný. Při srovnání s okresem Brno-venkov je patrný nižší počet dokončených bytů v MAS Podbrněnsko do roku 2008 (vyjma roku 2002). Od roku 2009 se situace mění a území MAS Podbrněnsko přesahuje průměrnou hodnotu okresu Brno-venkov. Na základě vývoje počtu dokončených bytů lze MAS Podbrněnsko považovat za součást zázemí Brna, které je charakteristické zvýšenou intenzitou bytové výstavby v souvislosti s probíhajícími suburbanizačními procesy. Relativně nejvíce postavených bytů lze za období 1998–2012 registrovat v obcích Syrovice, Rebešovice, Popovice a Malešovice, kdy tento fakt podporují i demografické údaje o kapitole výše – velký nárůst počtu obyvatel v uvedených obcích. Zde pak je i prostor pro realizaci projektů na doplnění občanské vybavenosti a veřejných služeb, jako rozšiřování kapacit škol a školek, investice do zázemí veřejné dopravy nebo podporu místním podnikatelům.

Z grafu 6 je však patrné, že obce Podbrněnska se pro nově přistěhovalé staly atraktivní až v posledních letech (od roku 2009). Do té doby stavebně přitahovaly daleko více jiné obce okresu Brno-venkov. Nárůst zájmu o území patrně také souvisí s vyčerpáním stavebních pozemků v obcích Brno-venkov ležících převážně na severu, východě a západě od Brna, kde se suburbanizace začala projevovat i díky přitažlivější krajině než je krajina na jihu již několik let po revoluci v roce 1989.



Graf 6: Dokončené byty v MAS Podbrněnsko mezi roky 1998 a 2012

Zdroj: ČSÚ (2013): SLDB 2011

Z hlediska právního důvodu užívání bytu je MAS Podbrněnsko charakteristické vysokým zastoupením bytů ve vlastním domě. Oproti Jihomoravskému kraji a ČR tvoří podíl nájemních bytů více než dvakrát nižší podíl. Naprostá většina domů MAS Podbrněnsko (90,6 %) je ve vlastnictví fyzických osob, což koresponduje s hodnotami za ostatní srovnávané územní celky.

Z dotazníkového šetření mezi místními obyvateli vyplynulo, že bydlení je nejlépe hodnocenou oblastí života v obcích na Podbrněnsku. Tuto skutečnost prezentuje fakt, že více než 85 % obyvatel bydlí ve vlastním domě nebo bytě s tím, že celkem 75 % obyvatel MAS disponuje svým vlastním domem a téměř 30 % z nich neobývá dům starší než je 25 let.



Tab. 9: Právní důvod užívání bytu v MAS Podbrněnsko v roce 2011

Území	Právní důvod užívání bytu							
	ve vlastním domě	%	v osobním vlastnictví	%	nájemní	%	družstevní	%
Židlochovicko	5 918	76,1	918	11,8	740	9,5	200	2,6
Pohořelicko	3 268	73,8	444	10,4	587	13,8	92	2,0
MAS Podbrněnsko	9 205	75,3	1 362	11,3	1 327	11,0	292	2,4
okres Brno-venkov	45 224	70,9	9 145	14,3	6 877	10,8	2 577	4,0
Jihomoravský kraj	189 389	48,1	74 510	18,9	96 139	24,4	33 301	8,5
Česká republika	1 470 174	40,8	824 076	22,9	920 405	25,6	385 601	10,7

Zdroj: ČSÚ (2013): SLDB 2011

Tab. 10: Vlastnictví domů v MAS Podbrněnsko v roce 2011

Území	Vlastnictví domů							
	fyzická osoba	%	obec, stát	%	bytové družstvo	%	spoluvlastnictví vlastníků bytů	%
Židlochovicko	5 994	91,9	55	0,8	33	0,5	439	6,7
Pohořelicko	3 353	87,6	94	2,2	28	0,7	373	9,5
MAS Podbrněnsko	9 347	90,4	1150	1,3	61	0,6	812	7,7
Okres Brno-venkov	45 527	92,1	496	1,0	297	0,6	3 123	6,3
Jihomoravský kraj	190 417	87,5	5 114	2,3	3 111	1,4	19 092	8,8
Česká republika	1 499 512	87,3	48 948	2,8	31 509	1,8	137 687	8,0

Zdroj: ČSÚ (2013): SLDB 2011

3.1.3 TECHNICKÁ INFRASTRUKTURA

Celková vybavenost území MAS je z pohledu dostupnosti sítí technických služeb v obcích relativně kvalitní. Pozitivní roli při jejich zajištění sehrává blízkost Brna, negativně může působit zastoupení malých obcí v regionu.

Přístup k vodovodu, jak je vidět i dle následující tabulky mají všechny obce v regionu MAS. Hlavními zdroji vody jsou na Pohořelicku skupinové vodovody Hustopeče, Pohořelice, Loděnice a vodovod vybudovaný dobrovolným svazkem obcí v obcích Pravlov, Trboušany, Němčičky a Kupařovice. Zdrojem vody pro Židlochovicko jsou skupinové vodovody Židlochovice, Rajhrad, Sobotovice – Ledce – Bratčice a samostatné vodovody (Syrovice, Nosislav, Medlov).

Kanalizací s ČOV jsou vybaveny téměř všechny obce, až na tři obce (Medlov, Troskotovice a Vlasatice). Obce, které touto infrastrukturou nedisponují, primárně patří mezi obce menší velikosti nebo řeší problémy zanechané po předchozích vedeních obcí. Je třeba podotknout, že všechny obce, které nemají doposud kanalizaci s ČOV dobudovanou o problému vědí a snaží se jej řešit. Řada obcí kanalizaci s ČOV dokončila v roce 2015 nebo ji budou kolaudovat v polovině roku 2016. Příkladem mohou být obce Němčičky, Trboušany, Pravlov a Kupařovice nebo obce Branišovice a Šumice. Další obce, které splaškovou kanalizaci nedisponují, ani ji v současnosti nebudují, jsou ve fázi příprav a šetření financí; například obce Troskotovice a Vlasatice.

Jižní Morava je územím s nadprůměrnou mírou plynofikace obcí v porovnání s celou ČR. V rámci celokrajského srovnání pak území MAS Podbrněnsko, s takřka kompletní plynofikací, patří mezi lépe vybavené regiony. Na plynovod není připojena jediná obec – Ivaň.

Všechny obce MAS jsou elektrifikovány.

Obecním rozhlasem disponuje většina obcí v regionu, aktuálně se v řadě z nich řeší a budují i varovné systémy povodňové ochrany.

S ohledem na fyzickogeografický charakter regionu lze do infrastruktury potřebné pro jeho další rozvoj řadit i budování protipovodňových opatření. Ty jsou na Pohořelicku (řeka Jihlava) již zčásti hotovy. Na Židlochovicku (řeky Svatka, Litava a Šatava) se protipovodňová opatření taktéž postupně realizují, i když v poněkud menší míře než na Pohořelicku. Sídla jižně od Brna by však již nyní měla být chráněna před stoletou vodou.

Některé, především menší obce (zejména na Pohořelicku – např. Branišovice, Šumice ale i Medlov), poskytují svým obyvatelům připojení k internetu pomocí obecní sítě wi-fi. Zhruba v pětině obcích je zavedena i kabelová televize (např. Šumice, Židlochovice a další).

V tomto duchu je i dobré navázat na potřeby regionu v oblasti technické infrastruktury ve strategické části, kdy je zjevný prostor v oblasti poskytování internetu obcemi nebo v rozvoji protipovodňových opatření a dobudování sítě kanalizace a plynovodu. Výzvou pro modernizaci může být pro obce i zvýšení podílu vysokorychlostního internetu pro občany.

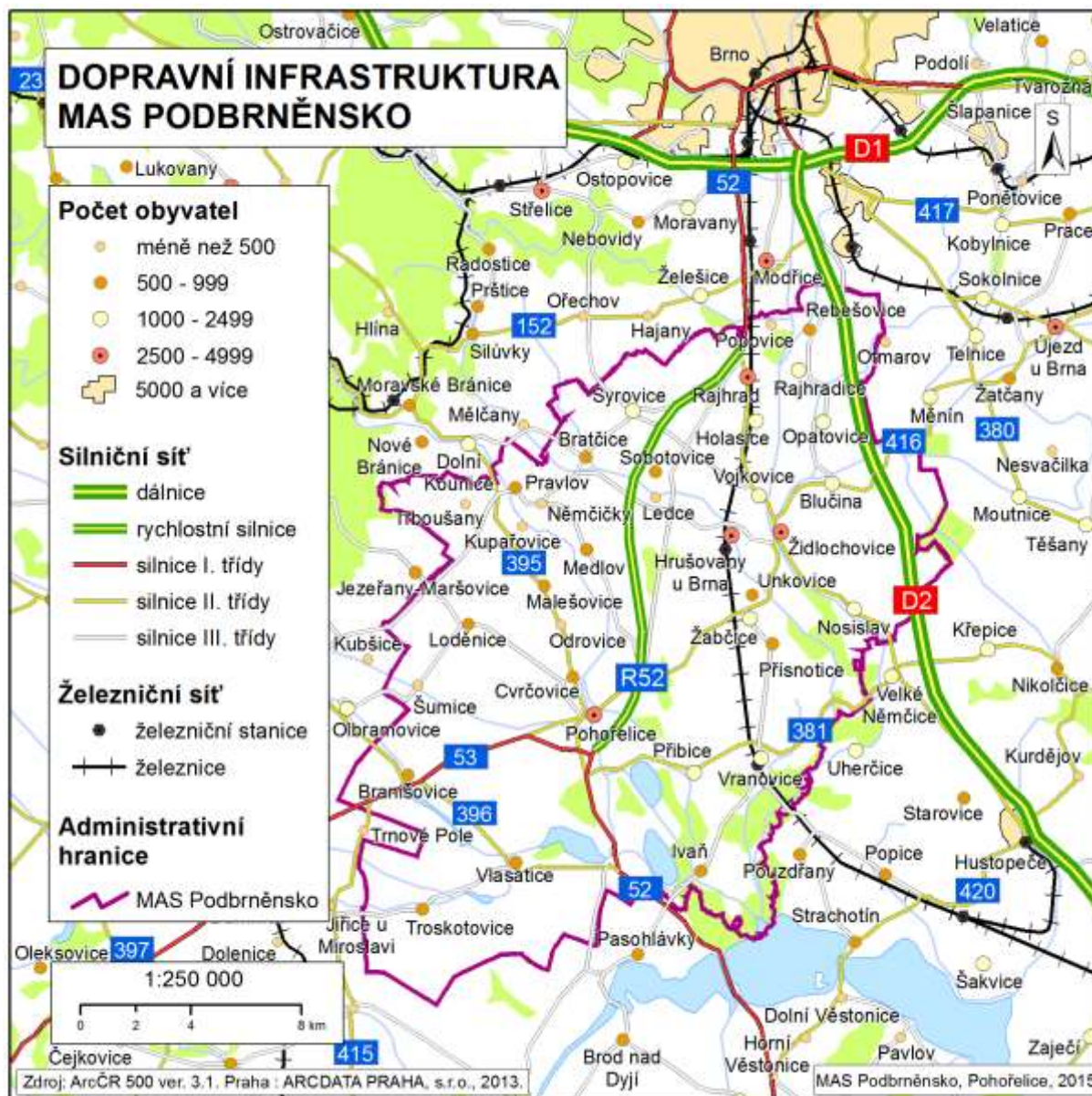
Tab. 11: Technická vybavenost obcí v MAS Podbrněnsko v roce 2015

Území	vodovod	kanalizace	kanalizace dešťová	kanalizace s ČOV	plynovod	internet WIFI provozovaný obcí	obecní rozhlas	kabelová televize
Pohořelicko	100,0%	84,6%	84,6%	84,6%	92,9%	35,7%	92,9%	14,3%
Židlochovicko	100,0%	95,5%	95,5%	95,5%	100,0%	10,5%	94,7%	26,3%
MAS Podbrněnsko	100,0%	91,4%	91,4%	91,4%	97,0%	21,2%	93,9%	21,2%

Zdroj: Vlastní šetření a ÚAP SO ORP Pohořelice a Židlochovice

3.1.4 DOPRAVA

Území MAS Podbrněnsko se nachází jižně od krajského města Brna, přičemž severní výběžek MAS (obec Rebešovice) s jihomoravskou metropolí sousedí. V těsné návaznosti na území MAS je rovněž lokalizována stále se rozrůstající průmyslová zóna v Modřicích, která nabízí značné množství pracovních příležitostí. V důsledku blízkosti Brna a průmyslové zóny jsou obce poměrně dobře napojeny na dopravní infrastrukturu, jejíž nejvýznamnější tahy směřují radiálně z/do brněnské aglomerace.



Obr. 6: Dopravní síť a poloha MAS Podbrněnsko

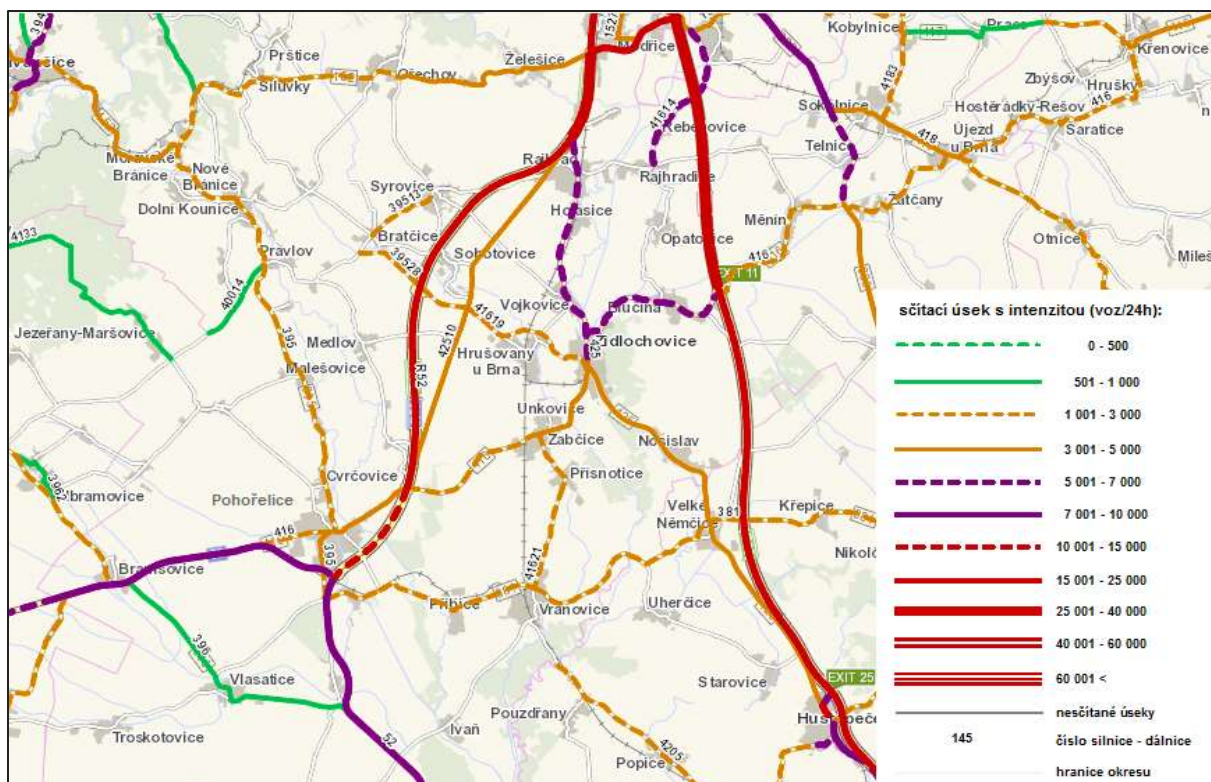
Zdroj: ARCDATA PRAHA (2003): ArcČR 500, Vlastní zpracování

Severovýchodní částí regionu probíhá dálnice D2, která spojuje Brno s Bratislavou. Na území MAS se nachází jeden sjezd, a to č. 11 u obce Blučina, nicméně v blízkosti regionu se nachází další dva exity, jeden v Modřicích – č. 3 a druhý exit číslo 25 v Hustopečích. Pro obce ve východní a jihovýchodní části MAS tak napojení na dálnici D2 představuje značné zkvalitnění dostupnosti Brna. Páteří komunikací MAS Podbrněnsko je rychlostní silnice R52, která spojuje Brno s Pohořelicemi a jako silnice č. I/52 pokračuje dále v jižním směru na Mikulov a Vídeň. Na území MAS Podbrněnsko se nachází čtyři sjezdy rychlostní komunikace R52. Směrem od Brna to je sjezd č. 10 u obce Rajhrad, č. 16 na Hrušovany u Brna a Bratčice, č. 23 Pohořelice-sever a č. 26 Pohořelice-jih. V Pohořelicích se rovněž odpojuje druhá silnice I. třídy na území MAS č. I/53, která vede směrem na západ přes obec Branišovice dále na Znojmo. Obce na severozápadu Pohořelicka jsou napojeny na silnici č. II/395, která směřuje do Pohořelic, spojení Pohořelicka s obcemi Židlochovicka pak kromě rychlostní komunikace R52 zajišťuje silnice č.

II/416, která spojuje přirozená centra obou regionů (Pohořelice a Židlochovice). Dle stavu povrchu vozovek v Jihomoravském kraji k roku 2011 byla řada úseků silnic II. a III. tříd a okresních silnic v nevyhovujícím či havarijním stavu, jednalo se například o části silnice č. II/416, úsek silnice č. II/425 u Nosislavi či silnici č. II/396 vedoucí přes obec Vlasatice (více viz Stav povrchu vozovek silnic II. a III. třídy v Jihomoravském kraji k 30. 4. 2011: mapa – poruchy vozovek dle SÚS JMK).

Územím MAS Podbrněnsko probíhá jedna železniční trať. Dvoukolejná železniční trať č. 250 je součástí prvního železničního koridoru (Děčín – Praha – Česká Třebová – Břeclav) a protíná území v severojižním směru a vede přes obce Popovice, Rajhrad, Vojkovice, Hrušovany u Brna, Žabčice a Vranovice. Do roku 2020 plánuje Správa železniční dopravní cesty (SŽDC) realizovat projekt revitalizace železniční trati Hrušovany u Brna – Židlochovice (zhruba 3 km), jež by výrazně zlepšila dopravní spojení Židlochovic s Brnem a obcemi v blízkém okolí. Projekt podporuje i Jihomoravský kraj, který jej zanesl do svého Programu rozvoje Jihomoravského kraje 2014 – 2017. Naproti tomu bývalá železniční trať č. 253 Vranovice – Pohořelice byla v roce 2012 přeřazena do kategorie vleček.

Intenzita dopravy je v některých úsecích silniční a dálniční sítě poměrně vysoká. Největším stupněm zatížení se na území MAS Podbrněnsko vyznačuje úsek dálnice D2 od sjezdu u obce Blučina ve směru na Brno, kde denní počet vozidel převyšuje 27 tisíc. O něco nižší intenzita dopravy, avšak stále vysoká, je charakteristická pro dálnici D2 za sjezdem u obce Blučina směrem na Bratislavu (přes 23 tisíc vozidel) a pro rychlostní komunikaci R52 mezi Rajhradem a Pohořelicemi (přes 15 tisíc vozidel). Komplikací pro samotné obyvatele je vysoká intenzita dopravy na silnicích I. třídy a nižších, které jsou vedeny přes území obcí a bezprostředně tak ovlivňují život obyvatel. Na obou silnicích I. třídy v jihozápadní části území, tedy č. I/52 a č. I/53, projede denně 7 až 10 tisíc vozidel, což se dotýká zejména obcí Pohořelice a Branišovice. V případě Pohořelice však podstatně ulevuje od dopravního zatížení centra města právě obchvat, který je tvořen rychlostní komunikací R52 a silnicí č. I/53. Vyšší dopravní zatížení, mezi 5 až 7 tisíci vozidly denně, postihuje obce mezi Židlochovicemi a sjezdy na dálnici D2 u Blučiny a rychlostní komunikaci R52 u Rajhradu. Kromě samotných Židlochovic se tak vyšší intenzita dopravy vyskytuje v obcích Blučina, Holasice, Rajhrad a Vojkovice, kde hustá doprava proudí centry obcí a zatěžuje tak tamější komunikace, které nejsou na takovéto proudy dimenzované. Jižně od Židlochovic a současně východně od Pohořelice intenzita dopravy klesá (obce Přísnovice, Vranovice, Přibice). Rovněž silnice č. II/395 probíhající na území obcí Malešovice, Odrovice a Pravlov se vyznačuje nižším dopravním zatížením. Vůbec nejnižší počet vozidel (500 až 1 tisíc), která projedou na daném silničním úseku za jeden den, byl naměřen na silnici č. II/396 vedoucí přes obec Vlasatice.



Obr. 7: Dopravní zatížení komunikací v MAS Podbrněnsko v roce 2010

Zdroj: ŘSD ČR (2011): Celostátní sčítání dopravy 2010

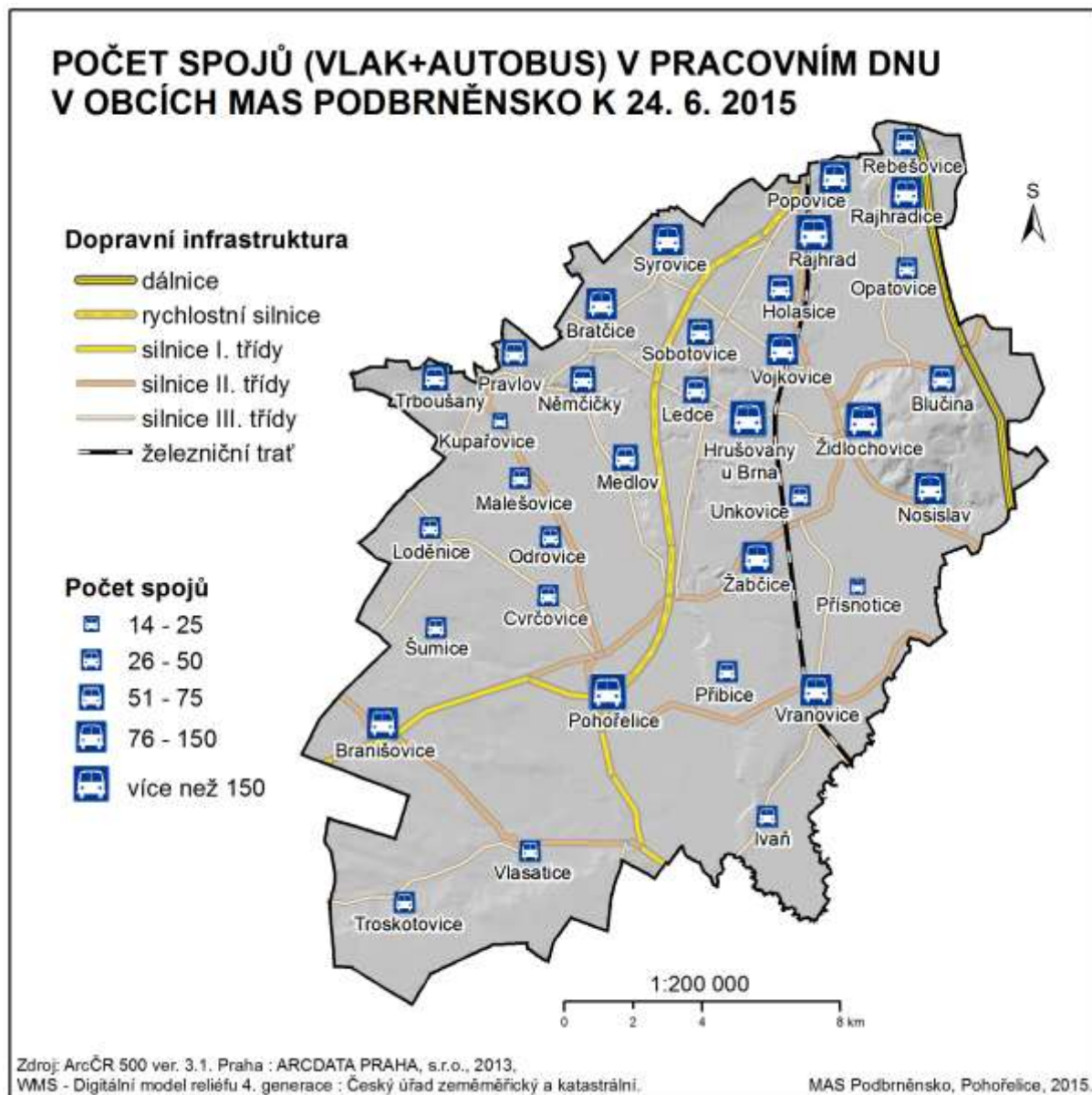
Tab. 12: Nejzatíženější úseky silnic (více než 7 000 vozidel za 24 hodin) procházející územím MAS Podbrněnsko v roce 2010

číslo úseku	číslo silnice	úsek	počet motorových vozidel/24 h
6-8710	D2	Chrlice (exit 3) - Blučina (exit 11)	27 085
6-8720	D2	Blučina (exit 11) - Hustopeče (exit 25)	23 176
6-2128	R52	Rajhrad (exit 10) - Hrušovany u Brna (exit 16)	15 937
6-6209	R52	Hrušovany u Brna (exit 16) - Pohořelice-sever (exit 23)	15 686
6-6210	R52	Pohořelice-sever (exit 23) - Pohořelice-jih (exit 26)	14 527
6-2119	I/53	křiž. s II/416 - křiž. s II/396 (směr Vlasatice)	9 695
6-6220	I/52	Pohořelice-jih (exit 26) - křiž. s II/381	9 153
6-2118	I/53	křiž. s II/396 (směr Vlasatice) - křiž. s II/396 (směr Olbramovice)	8 798
6-2100	I/53	křiž. s II/396 (směr Olbramovice) - křiž. s II/415	8 750
6-6230	I/52	křiž. s II/381 - křiž. s II/396	7 862
6-2120	I/53	Pohořelice-jih (exit 26) - křiž. s II/416	7 337

Zdroj: ŘSD ČR (2011): Celostátní sčítání dopravy 2010

Území MAS Podbrněnsko je součástí IDS JMK (Integrovaného dopravního systému Jihomoravského kraje), prostřednictvím kterého je zajištěna plynulá návaznost linek různých druhů dopravy a jednotný tarifní systém. Hlavními přestupními uzly jsou Pohořelice, Rajhrad, Hrušovany u Brna a Židlochovice. **Dopravní obslužnost** je hodnocena počtem všech spojů autobusové či vlakové dopravy v pracovní den, které z dané obce odjíždí v libovolném směru. Největším počtem spojů se vyznačují populačně největší obce a hlavní přestupní terminály IDS JMK na území MAS – Hrušovany u Brna, Pohořelice, Rajhrad a Židlochovice. Vůbec největší počet spojů (284) lze pozorovat v obci Rajhrad, která leží v bezprostřední blízkosti Brna a

průmyslové zóny v Modřicích a je rovněž obsluhována vlakovou dopravou. Obce Hrušovany u Brna, Vojkovice Vranovice a Žabčice, které jsou také napojeny na vlakovou dopravu, mají v rámci MAS Podbrněnsko nadprůměrný počet spojů. S rostoucí vzdáleností od Brna klesá počet spojů v těch obcích, které nemají charakter centra a nejsou napojeny na vlakovou dopravu, či významnější silniční komunikaci. Nejnižší počet spojů (nepřesáhne 30 za den) je v obcích Ivaň, Kupařovice, Přisnotice a Unkovice.



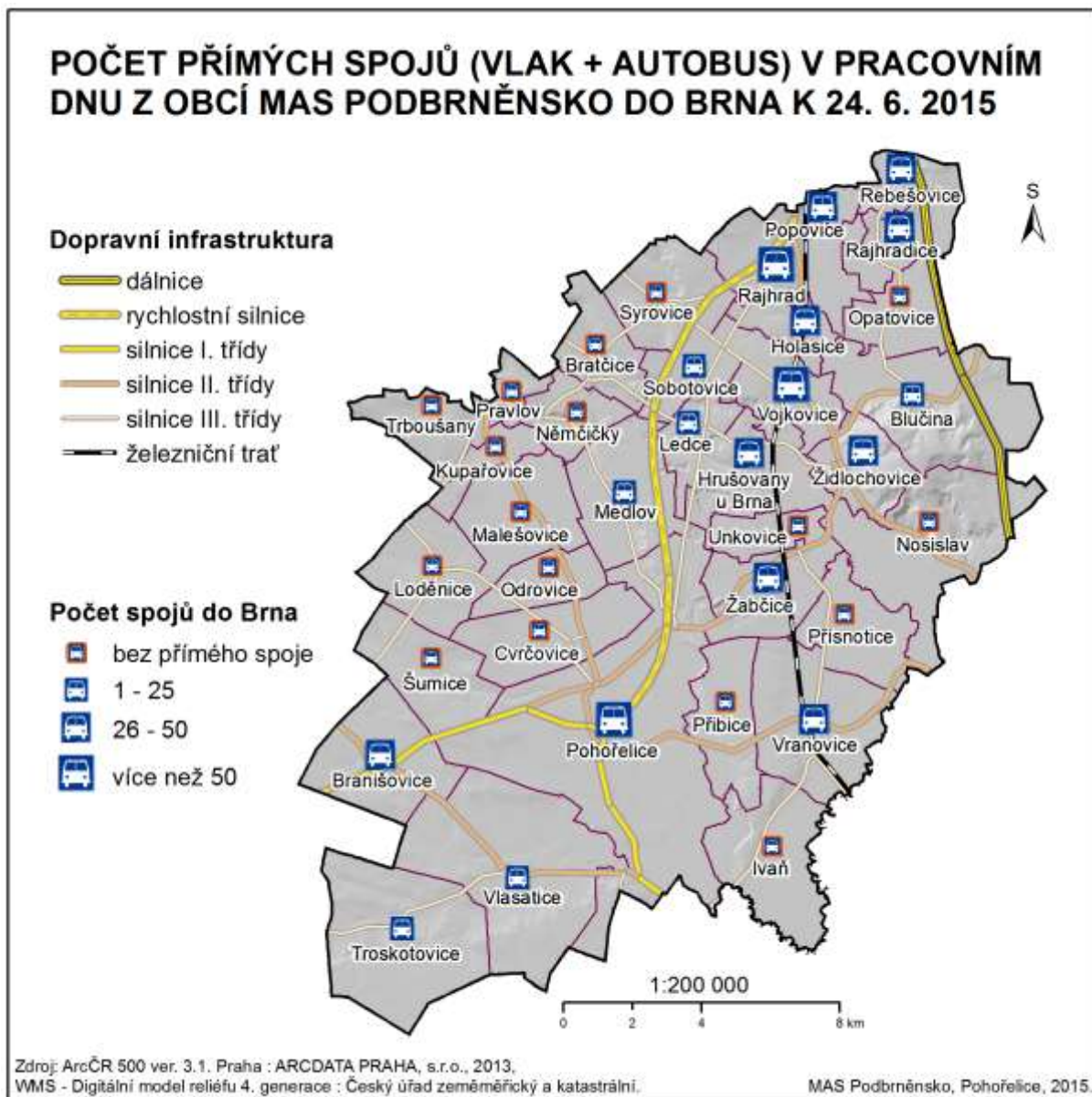
Obr. 8: Počet spojů (vlak + autobus) v pracovním dnu v obcích MAS Podbrněnsko (k 24. 6. 2015 – středa).

Zdroj: Jízdní řady IDOS (2015)

Úroveň dopravní dostupnosti obcí, které jsou součástí zázemí metropole, lze hodnotit prostřednictvím spojení s jádrovým městem, v případě obcí MAS Podbrněnsko s městem Brnem. Přibližně polovina obcí (18) je obsluhována přímým dopravním spojením do Brna. Tyto obce se nachází podél hlavních dopravních tahů na Brno (železniční trať, silnice R52), přičemž větším počtem spojů se vyznačují obce podél železniční tratě č. 250, které jsou kromě



autobusové dopravy přímo napojeny na Brno i dopravou železniční. Obyvatelé obcí při severozápadní a jihovýchodní hranici MAS musí při cestě do Brna přestupovat (např. v Pohořelicích, v Rajhradu či ve Vranovicích).



Obr. 9: Počet přímých spojů (vlak + autobus) v pracovním dnu z obcí MAS Podbrněnsko do Brna (k 24. 6. 2015 – středa)

Zdroj: Jízdní řády IDOS (2015)

Tab. 13: Počet přímých spojů v pracovním dnu z obcí MAS Podbrněnsko do Brna (k 24. 6. 2015 - středa; neuváděny obce, které nemají přímé spojení s Brnem)

Název obce	Spoje do Brna						
	Celkem	dopravní prostředek (stanice)	počet	čas (min)	dopravní prostředek (stanice)	počet	čas (min)
Rajhrad	87	VLAK (Hlavní nádraží)	43	14	BUS (ÚAN Zvonařka)	44	20
Vojkovice	68	VLAK (Hlavní nádraží)	40	18	BUS (ÚAN Zvonařka)	28	28
Pohořelice	58	BUS (ÚAN Zvonařka)	58	30			
Hrušovany u Brna	43	VLAK (Hlavní nádraží)	43	21			
Popovice	37	VLAK (Hlavní nádraží)	37	11			
Vranovice	36	VLAK (Hlavní nádraží)	36	29			
Židlochovice	35	BUS (ÚAN Zvonařka)	28	32	BUS (Jírova)	7	66
Žabčice	35	VLAK (Hlavní nádraží)	35	25			
Rajhradice	34	BUS (Chrlice)	23	7	BUS (Komárov)	11	24
Rebešovice	34	BUS (Chrlice)	23	5	BUS (Komárov)	11	22
Branišovice	30	BUS (ÚAN Zvonařka)	30	38			
Holasice	28	BUS (ÚAN Zvonařka)	28	24			
Ledce	16	BUS (ÚAN Zvonařka)	16	27			
Medlov	16	BUS (ÚAN Zvonařka)	16	29			
Sobotovice	16	BUS (ÚAN Zvonařka)	16	25			
Vlasatice	10	BUS (ÚAN Zvonařka)	10	42			
Troskotovice	10	BUS (ÚAN Zvonařka)	10	49			
Blučina	7	BUS (Jírova)	7	62			

Zdroj: Jízdní řády IDOS (2015)

Obyvatelé obcí při severozápadní a jihovýchodní hranici MAS musí při cestě do Brna přestupovat (např. v Pohořelicích, Rajhradu či Vranovicích). Z časového hlediska ovlivňuje dobu přepravy vzdálenost obce od Brna a trasa příslušné linky. V případě obce Blučina je v tomto ohledu výhodnější volit spojení s přestupem. Obec je situována poměrně nedaleko Brna, nicméně přímý spoj nesměřuje do jádrového města radiálně, ale obsluhuje další obce v jihovýchodním zázemí a až poté se stáčí do Brna. Za zmínku rovněž stojí nedostatečné spojení obou center MAS, a to Židlochovic a Pohořelic, mezi kterými v pracovní den jede pouze 6 přímých spojů (6 spojů z Židlochovic do Pohořelic a opačně). Ostatní spoje, které často jezdí oklikou, vyžadují minimálně 1 přestup. Jízdní doba je v případě nepřímého spoje minimálně 40 minut.

Územím MAS Podbrněnsko prochází několik cyklotras (viz kapitola Cestovní ruch) a vzhledem k lokalitě MAS – Jižní Morava, je jejich síť poměrně hustá. Cyklotrasy procházející územím jsou ovšem zřídka vedeny po cyklostezkách nebo po silnicích se speciálně značeným pruhem pro cyklisty. I kvůli značné dopravní zátěži některých částí regionu (viz obr. 7) není cestování na kole vždy zcela bezpečné. Zároveň je třeba podotknout, že cyklotrasy jsou turistické stezky a jsou využívány zejména k rekreačním účelům. Nespojují tak ekonomicky nadřazená sídla území, kam směřují denní proudy pracovní dojížděky, ale atraktivitu území. Pokud by tak došlo ke zkvalitnění dopravní infrastruktury pro cyklisty, a to zejména v podobě napojení místních menších obcí na pracovní a vzdělávací centra regionu (Pohořelice, Židlochovice, Rajhrad), lze očekávat zvýšení zájmu o tento způsob dopravy do zaměstnání a do škol. Došlo by tak k výraznému usnadnění nemotorové dopravy - bezpečnější cestování a zároveň by se též ulehčilo zatíženým dopravním úsekům i stavu životního prostředí. Výstavbou nových částí

cyklostezek se kromě usnadnění cestování do zaměstnání a do škol zajistí nové možnosti pro rekreaci, a to za prvé pro místní obyvatele, ale také pro turisty, kteří každoročně navštíví vinné stezky Jižní Moravy.

V rámci dotazníkového šetření mezi obyvateli MAS Podbrněnsko nebyl zaznamenán větší problém s četností spojů a provozem IDS JMK. V tomto směru se jedná o veskrze dobře nastavený systém. Některé nedostatky byly popsány výše a jedná se zejména o nedostatečný počet spojů z Pohořelic do Židlochovic a opačně. Snižuje se tak možnost cestovat do škol (Gymnázium Židlochovice) nebo do zaměstnání (průmyslové zóny v Pohořelicích), a to i přesto, že obě města spolu byla tradičně v minulosti v čilém kontaktu. Mezi představiteli některých obcí a mezi podnikateli v turistickém ruchu se pak objevuje snaha o zavedení cyklobusů směrem na Pohořelicko a dále na Mikulov a Znojmo. Rovněž byla zmiňována potřeba zlepšit stav míst, kde se potkávají různé druhy dopravy a zajistit tak komfortní přestup například z vlaku na autobus nebo v těchto místech podporovat cyklistická stání. Podobně jako stav některých zastávek v obcích byl označen za nevyhovující.

3.1.5 VYBAVENOST OBCÍ A SLUŽBY

Vybavenost obcí regionu MAS Podbrněnsko je přímo úměrná populační velikosti jednotlivých obcí. Je tedy patrné, že nejrozmanitější nabídku jak komerčních, tak i zdravotních a sociálních služeb lze nalézt v Pohořelicích, v Židlochovicích, v Rajhradě a v Hrušovanech u Brna. Naopak nejmenší nabídku služeb hlásí populačně nejmenší obce – Popovice, Trboušany, Němčičky, Šumice, kde se služby omezují pouze na obchod s potravinami a hospodu (převážně bez kuchyně).

Komerční služby jsou nejvíce v regionu MAS zastoupeny obchodem s potravinami (65 obchodů) a stravovacími zařízeními (101 stravovacích zařízení). V každé obci z regionu se nachází alespoň jeden obchod s potravinami, kde nejvíce z nich patří pod řetězec COOP a ENAPO, z větších supermarketů se v území MAS nachází supermarket Hruška (Blučina, Hrušovany u Brna a Žabčice), Penny Market v Židlochovicích a TESCO v Pohořelicích. Jak již bylo výše naznačeno, v regionu MAS se nachází velké množství pohostinských a stravovacích zařízení a alespoň jedno zařízení se nachází v každé obci. Návštěvníci i obyvatelé mohou na území regionu MAS navštívit celkem 52 hospod bez kuchyně, 42 hospod či restaurací s teplou kuchyní a 9 restaurací v rámci ubytovacího zařízení. Ve 12 obcích mohou lidé navštívit cukrárny a ve třech obcích i kavárny.

Na území MAS Podbrněnsko se vzhledem k jeho poloze (jižní Morava, vinařská oblast) nachází více než 30 ubytovacích zařízení, nicméně všechna z nich jsou situována ve 12 obcích regionu. Největší ubytovací kapacitou disponuje město Pohořelice, se 7 ubytovacími zařízeními, která pojmu více než 300 klientů. Ostatní ubytovací zařízení se nachází v dalších centrech regionu MAS – Židlochovice, Rajhrad a Hrušovany u Brna a také v obcích s vinařskou tradicí – Nosislav, Žabčice, Ivaň, Vojkovice, Rajhradice a další (viz kapitola 3.13 Cestovní ruch).

Z dalších služeb lze zmínit poštu v 16 obcích. V Pohořelicích, v Rajhradě a v Židlochovicích sídlí Obvodní oddělení Policie ČR a v Pohořelicích, Židlochovicích a Hrušovanech u Brna svou činnost vykonává také městská nebo obecní policie. Motoristům slouží na území Podbrněnska 35 autoservisů a 14 pneuservisů. V rámci šetření v obcích bylo také zjištěno, že na území je v provozu více než 40 vlasových a kosmetických salonů. Také zde provozuje svou činnost velká

spousta řemeslníků (truhláři, pokrývači, instalatéři), nicméně určit jejich přesný počet je vzhledem k velikosti MAS velmi obtížné.

Zdravotnická zařízení jsou přirozeně koncentrována ve větších městech a obcích regionu. Na území MAS Podbrněnsko se nachází 4 zdravotní střediska (v Hrušovanech u Brna, v Pohořelicích, v Rajhradě a v Židlochovicích), která sdružují praktické lékaře i lékařské specialisty a jsou tak přirozenými lékařskými centry regionu. Kromě obcí se zdravotními středisky se v regionu nachází také obce, ve kterých mají praktičtí lékaři pro dospělé i pro děti samostatnou ordinaci (Blučina, Nosislav, Vranovice, Žabčice), a do dalších 6 obcí praktický lékař pravidelně dojíždí. Obyvatelé MAS nejčastěji dojíždí k praktickému lékaři do nejbližší obce, nicméně obyvatelé ze severněji položených obcí velmi často spádují k praktickému lékaři do Brna. Pouze v šesti obcích z území má stálou ordinaci stomatolog, lidé z ostatních obcí musí za službami zubaře dojíždět, a to nejčastěji do center regionu MAS, méně často mimo region.

V akutních případech slouží obyvatelům regionu pohotovost v Brně, v menší míře lidé vyhledávají rychlou pomoc v nedalekých Hustopečích, v Břeclavi nebo ve Znojmě. Poslední dvě pohotovosti navštěvují primárně obyvatelé Pohořelicka.

V Pohořelicích se nachází i výjezdní stanoviště rychlé záchranné služby JMK tak, aby byly dosahovány zákonem stanovené dojezdové časy v případě akutní zdravotnické potřeby.

Tab. 14: Obce, do nichž obyvatelé MAS dojíždí za zdravotní péčí

	Praktický lékař	Praktický lékař pro děti a mládež	Stomatolog	Specializovaní lékaři	Lékařská služba první pomoci	Stomatologická pohotovost
Pohořelicko	Dolní Kounice, Ivančice, Mikulovice, Pohořelice, Olbramovice, Vranovice, Znojmo	Dolní Kounice, Mikulovice, Miroslav, Pohořelice, Olbramovice, Vranovice, Znojmo	Brno, Dolní Kounice, Ivančice, Mikulovice, Pohořelice, Olbramovice, Vranovice, Znojmo	Brno, Dolní Kounice, Ivančice, Jiřice, Mikulovice, Mikulov, Moravský Krumlov, Pohořelice, Znojmo	Brno, Břeclav, Hustopeče u Brna, Znojmo	Brno, Znojmo
Židlochovicko	Brno, Dolní Kounice, Hrušovany u Brna, Rajhrad, Žabčice, Židlochovice	Brno, Dolní Kounice, Hrušovany u Brna, Rajhrad, Žabčice, Židlochovice, Dolní Kounice	Brno, Dolní Kounice, Hrušovany u Brna, Rajhrad, Žabčice, Židlochovice, Dolní Kounice	Brno, Dolní Kounice, Hrušovany u Brna, Hustopeče u Brna, Ivančice, Židlochovice	Brno, Hustopeče u Brna	Brno

Zdroj: Komplexní dotazníkové šetření v obcích JMK (2012); Vlastní šetření

Co se týče názorů místních obyvatel na zdravotnictví v regionu, polovina dotazovaných hodnotí zdravotní služby poměrně negativně. Hůře v dotazníku hodnotili obyvatelé MAS pouze pracovní příležitosti a sociální služby. Negativní hodnocení zdravotní péče převažovalo u obyvatel menších obcí, kde se nevyskytují stálé lékařské ordinace a musejí tak za lékařem dojíždět. Obyvatelé větších obcí (především lidé z Pohořelic a Židlochovic) hodnotili úroveň zdravotní péče veskrze pozitivně.



Nabídka **sociálních služeb** v obcích MAS Podbrněnsko je poměrně omezená. Na území MAS Podbrněnsko sídlí celkem 11 registrovaných sociálních služeb a dalších 6 organizací provozuje sociální služby v regionu i když sídlí mimo něj. Z tabulky 15 je patrné, že sociální služby jsou lépe zajištěny pro obyvatele Židlochovicka, než pro obyvatele Pohořelicka, nicméně výsledky dotazníkového šetření i výstupy z tematické pracovní skupiny pro sociální oblast ukazují, že ani na Židlochovicku není zajištění sociální péče dostačující, a to zejména z kapacitního hlediska.

Tab. 15: Sociální služby v regionu MAS Podbrněnsko

Registrované sociální služby na území MAS nebo vykonávající svou činnost na území MAS			
Pohořelicko		Židlochovicko	
Se sídlem v MAS	Se sídlem mimo MAS	Se sídlem v MAS	Se sídlem mimo MAS
Dům na půl cesty - Pohořelice (Velký Dvůr)	Psychologická poradna pro rodiny v Pohořelicích - se sídlem v Břeclavi	Domov matky Rosy v Rajhradě - domov pro seniory	Sociální poradna Persefona - se sídlem v Brně
SENIORPROJEKT s.r.o. - dům se zvláštním režimem - Vranovice	Oblastní charita Břeclav - kancelář v Pohořelicích	Villa Martha v Hrušovanech u Brna – domov se zvláštním režimem	Poradna rané péče DOREA - se sídlem v Brně
	Poradna rané péče DOREA - se sídlem v Brně	VATA Židlochovice - nízkoprahové zařízení pro děti a mládež – provozuje oblastní Charita Rajhrad	Středisko rané péče SPRP - se sídlem v Brně
	Středisko rané péče SPRP - se sídlem v Brně	Sociální poradna s půjčovnou kompenzačních pomůcek - provozuje oblastní Charita Rajhrad	Dotyk 2 - raná péče a sociální rehabilitace - se sídlem v Brně
		Chráněné bydlení sv. Luisy – provozuje Charita Rajhrad	
		Pečovatelská služba Oblastní Charity Rajhrad	
		Odlehčovací služby v Domě léčby bolesti sv. Josefa s hospicem - provozuje Charita Rajhrad	
		Pečovatelská služba města Židlochovice	

Zdroj: MPSV (2015): Registr poskytovatelů sociálních služeb; Vlastní šetření

Z jedenácti registrovaných sociálních služeb sídlících na území MAS, sedm z nich poskytuje pobytové sociální služby, tři z nich terénní sociální služby a jedna slouží jako sociální poradna. Z pobytových služeb jsou v regionu nejčastěji zastoupeny služby pro seniory, nicméně najdou se zde i zařízení specializující se na jiné problémové sociální skupiny.

Dům na půli cesty v Pohořelicích má pověření k výkonu sociálně právní ochrany dětí. Jedná se o zařízení, které poskytuje pobytovou sociální službu a jeho kapacita je 15 lůžek. V roce 2012 zde bylo evidováno celkem 14 klientů, z toho 7 žen a 7 mužů. Cílová věková kategorie jsou osoby od 18 do 26 let.

V Hrušovanech u Brna je situován domov se zvláštním režimem (Villa Martha), který je určen seniorům se sníženou soběstačností z důvodu chronického duševního onemocnění a se

stařeckou, Alzheimerovou demencí. Kapacita domova se zvláštním režimem v Hrušovanech je 17 lůžek, nicméně evidovaných žádostí o umístění je 180. Současnými klienty jsou ponejvíce místní obyvatelé.

Od roku 2014 je na území MAS nově registrována pobytová sociální služba ve Vranovicích. Jedná se o pobytovou službu – Dům pro seniory s 24 hodinovou péčí, jež má kapacitu celkem 52 lůžek.

Pobytovou službu pro seniory (pro osoby starší 65 let a pobírající důchod) poskytuje také Domov matky Rosy v Rajhradě s kapacitou 40 lůžek a žádosti o umístění již několik let přesahují kapacitu zařízení.

Pečovatelská služba Židlochovice zřizuje v Židlochovicích Dům s pečovatelskou službou, jež poskytuje bydlení a pečovatelské služby seniorům, kteří potřebují pomoc při zvládnutí péče o svoji osobu a domácnost. Kapacita Domu s pečovatelskou službou v Židlochovicích je 28 míst a stejně jako u výše zmíněných pobytových zařízení pro seniory i pro další potřebné, zařízení nedostačuje z kapacitních důvodů.

Další pobytovou sociální službou na území MAS je Dům léčby bolesti sv. Josefa s hospicem v areálu kláštera Těšitelek v Rajhradě, který byl Charitou Rajhrad zřízen za účelem poskytování odlehčovacích služeb. Klientům je zde poskytována odborná paliativní léčba a péče hospicového charakteru nevyléčitelně nemocným a umírajícím lidem. Hospic eviduje 50 lůžek a v roce 2012 bylo z kapacitních důvodů odmítnuto celkem 41 žádostí o umístění.

Terénní sociální služby jsou na území MAS zajišťovány pro obyvatele Židlochovicka místní Pečovatelskou službou oblastní Charity Rajhrad a Pečovatelskou službou Židlochovice, kterou zřizuje město Židlochovice. Terénní služba je poskytována uživatelům, kteří mají sníženou soběstačnost z důvodů věku, chronického onemocnění nebo zdravotního postižení, jejichž situace vyžaduje pomoc jiné fyzické osoby. Určena je primárně osobám se zdravotním postižením, osobám s tělesným postižením, osobám s chronickým onemocněním a seniorům. Pro obyvatele Pohořelicka jsou terénní sociální služby zajišťovány organizací sídlící mimo území MAS – Oblastní charita Břeclav. Součástí terénní služby Charity Rajhrad je též speciální zařízení – Mobilní hospic sv. Jana. Toto sociální zařízení poskytuje domácí hospicovou péči, která vychází vstříc přáním nevléčitelně nemocných lidí strávit konec svého života v domácím prostředí obklopen rodinou a známými navzdory nepříznivému zdravotnímu stavu. V případě náhlého zhoršení zdravotního stavu lze pacienta umístit do Domu léčby bolesti s hospicem sv. Josefa v Rajhradě. Tato služba je obyvateli velmi kladně hodnocena a i proto by MAS ráda ve shodě se soudobým trendem podobné služby ve své strategii podporovala.

V Pohořelicích a v Židlochovicích svou činnost vykonává také sociální poradce. Pro občany Pohořelicka poradenské služby zajišťuje PhDr. Milan Trávníček, který jednou za 14 dní v úterý dojíždí do své kanceláře na MěÚ v Pohořelicích. Pro obyvatele obcí na Židlochovicku je Charitou Rajhrad zřízena Sociální poradna s půjčovním kompenzačním pomůček, která poskytuje poradenství v oblastech práva, psychologie, orientace v sociálních systémech; pomoc při uplatňování práv, oprávněných zájmů a při obstarávání osobních záležitostí; pomoc při vyřizování běžných záležitostí; pomoc při obnovení nebo upevnění kontaktu s přirozeným sociálním prostředím a v řadě dalších problémů.

V regionu MAS Podbrněnsko se nachází jedno nízkoprahové zařízení pro děti a mládež – VATA Židlochovice, jež je určeno pro děti a mládež ve věku 11-26 let. Zařízení poskytuje pomoc

dětem a mladým lidem, kteří nevědí, jak trávit svůj volný čas, mají problémy ve škole, ať už se vztahy k učitelům nebo spolužákům, mají rodinné problémy, jsou ohroženi závislostí, nedaří se jim najít si kamarády, mají partnerské problémy nebo si nemohou najít práci. Na území Pohořelicka plní funkci nízkoprahového zařízení Středisko volného času – Pohořelice (příspěvková organizace kraje), nicméně oficiální nízkoprahové zařízení pro mladé zde chybí. Jistou obdobou snad může být klub Oáza při Středisku volného času Pohořelice, který s dětmi v jejich volném čase pracuje. Problémové děti a mládež z území jsou umísťovány do Soukromého výchovného ústavu v Troskotovicích.

Na území MAS Podbrněnsko se najdou i tací, kteří využívají sociální služby provozované organizacemi se sídlem v Brně a jejich pracovníci za klienty z MAS pravidelně dojíždí. Jde například o Sociální poradnu Persefona, Poradnu rané péče DOREA, Středisko rané péče SPRP a Dotyk 2 poskytující klientům na území MAS poradenské služby v oblasti rané péče a sociální rehabilitace.

V obcích MAS Podbrněnsko lze nalézt pobyťová i nepobyťová zařízení, jež nejsou oficiálně registrována jako sociální služby, nicméně služby v sociální oblasti klientům MAS poskytují. Z pobyťových zařízení je třeba zmínit Dům s pečovatelskou službou v Žabčicích, jež je v majetku obce s kapacitou celkem 25 bytů (1+kk a 1+1). Pečovatelská služba však není součástí domu, ale je pronajímána, nejčastěji od Charity Rajhrad. Druhým pobyťovým zařízením na území MAS, které není oficiálně registrováno jako sociální služba, je Dům s pečovatelskou službou ve Vranovicích. Provozovatelem tohoto zařízení je firma INVESTOR s.r.o., jež má pod správou samostatné byty pro soběstačné osoby, s možností čerpání placených pečovatelských služeb. K dispozici je 28 samostatných bytů pro 1 a 2 osoby, s kuchyňskou linkou, koupelnou a lodžii. Z nepobyťových zařízení sociálního charakteru stojí za zmínku mateřská a rodinná centra, která mnohdy plní sociálně aktivizační služby pro rodiny s malými dětmi a matky na mateřské dovolené. Mezi mateřská a rodinná centra s nejvíce klienty patří například MC Robátko Židlochovice, MC Nosislávky, CVČ Opatovice, Mateřské centrum Motýlci (pod SVČ Pohořelice) a Holasické Violky.

V regionu MAS se můžeme také setkat s dobrovolnickým centrem, které je provozováno Diecézní charitou Brno v kooperaci s Charitou Rajhrad. Tyto dvě organizace vychovávají a sdružují dobrovolníky, kteří pravidelně či jednorázově bez nároku na finanční odměnu pomáhají potřebným. Jejich stěžejním posláním je dělat společníky pro pacienty hospice, pomoc při sbírkách a jednorázových akcích.

Region řeší absenci sociálních bytů zaměřených na podporu sociálně slabších skupin osob (zejména sociálně problematické rodiny s malými dětmi), osob trpících závislostí na návykové látce, osob se zdravotním postižením a dalších osob ohrožených sociálním vyloučením, jejichž přítomnost byla v regionu Podbrněnska identifikována. Dané téma je v regionu hodně aktuální a zejména obce se tento nevyhovující stav připravují řešit. Existuje řada plánů a studií na výstavbu malometrážních sociálních bytů, a to zejména na územích center regionu. Tomuto tématu se věnovala též sociální pracovní skupina na svém jednání na podzim roku 2015 (viz zapojení komunity do přípravy strategie – příloha 3) a je zřejmé, že na podpoře sociálního bydlení se bude v budoucnu podílet i MAS Podbrněnsko. Je třeba podotknout, že téměř v každé obci z regionu MAS Podbrněnsko, která má nad 500 obyvatel se nachází byty ve vlastnictví obce, které obec poskytuje k sociálním účelům. Za regulovaný nájem je obce pronajímají primárně důchodcům. Tyto byty ovšem nenesou status oficiálních sociálních bytů.

V současnosti se v obcích MAS Podbrněnsko nevyskytují žádné oficiální sociální byty, ale existuje řada plánů na výstavbu nových objektů. Charita Rajhrad v současné době staví budovu chráněného bydlení pro seniory v Rajhradě. Byty budou určeny pro osoby se zdravotním postižením – osoby se středně těžkou a rozvinutou demencí. V Nosislavi od podzimu roku 2015 funguje chráněné bydlení, které slouží seniorům a lidem se zdravotním hendikepem, resp. konkrétně s tělesným hendikepem ve věku nad 40 let (následky autonehody, cévní mozkové příhody, roztroušené sklerózy, apod.). Provoz zařízení zajišťuje Diakonie České církve evangelické – středisko v Brně v úzké spolupráci s Farním sborem ČCE v Nosislavi.

V regionu MAS Podbrněnsko není evidován žádný sociální podnik, ani jiné známky sociálního podnikání, ovšem záměrem některých místních starostů je založení sociálních podniků. Záměrem starosty ze Židlochovic je například zbudování sociálního podniku zaměřeného na sběr a zpracování ovoce z místních zdrojů. Z obcí na Pohořelicku je vidět zájem o vytvoření sociálního podniku zaměřeného na úklidové práce v obcích, přičemž tato úklidová služba by dojížděla do více obcí z regionu. Na Židlochovicu radnice uvažovala o zřízení firmy na odpadové a technické služby ve formě sociálního podniku, plán byl však zatím odsunut.

Dle názorů týmu tematické pracovní skupiny pro sociální oblast region MAS Podbrněnsko postrádá zejména sociální byty, a to primárně pro nesvéprávné občany, denní stacionář, sociálně aktivizační služby pro mládež kolem 15 let, v souvislosti s jejich volným časem a pružně fungující terénní služby pro všechny sociální skupiny. Poslední zmíněný nedostatek byl akcentován zejména na Pohořelicku. Velkým tématem v obou oblastech je pak sociální bydlení, s jehož výstavbou města počítají. Stejně tak se vyjadřují o potřebě rozvíjet komunitní práci a podporu zřízení komunitního centra. V pokročilejší fázi je tato snaha v Židlochovicích, kde se plánují již konkrétní kroky k adaptaci vybraných objektů.

Dle akčních plánů sociálních služeb za ORP Židlochovice a Pohořelice se počítá s výstavbou přibližně 25 malometrážních bytových jednotek v obou městech. Vyřešil by se tím jak problém ghettoizace a budování sociálních ubytoven (částečně hotel Morava v Pohořelicích), tak i by se smysluplně využily nevyužívané objekty. Podobně by s ohroženými občany mohlo pracovat komunitní centrum zřízené i k těmto účelům, kromě práce s mládeží.

3.1.6 VZDĚLÁVÁNÍ A ŠKOLSTVÍ

Vzhledem k rostoucímu počtu mladého obyvatelstva v obcích na území MAS Podbrněnsko, pro něž je typická vysoká míra reprodukce, je ve 30 obcích regionu zajištěno předškolní vzdělávání v podobě mateřské školy. Základní školy se nacházejí celkem ve 25 obcích, přičemž kompletní povinnou školní docházku (1. - 9. třída) zabezpečuje 6 z nich. Tyto školy jsou situovány v obcích Loděnice, Pohořelice, Rajhrad, Vlasatice, Vranovice a Židlochovice. V rámci základní školy ve Vlasaticích je též zřízena třída pro žáky se speciálními potřebami při vzdělávání.

Na území MAS také funguje gymnázium v Židlochovicích, Střední zahradnická škola v Rajhradě a Odborné učiliště ve Cvrčovicích. Vzhledem k populační velikosti obcí se na území MAS nenachází žádná vysoká ani vyšší odborná škola, kromě výukového střediska při Mendelově univerzitě v Brně – Školní zemědělský podnik Žabčice, sloužící k názorné výuce zemědělských oborů.


V rámci dotazníkového šetření, které se uskutečnilo v obcích regionu MAS, jež se odehrálo na jaře roku 2014, byly osloveny vzdělávací instituce. Ani jedna ze 17 oslovených škol a školek

neuvědla problém s nedostatkem žáků, naopak vzhledem k populačnímu přírůstku se spíše školky a školy potýkají s nedostatečnými prostorami pro vzdělávací aktivity či volnočasové využití žáků. Navíc vybavenost některých škol a školek z regionu je často ve značně omezeném a zastaralém stavu a samy ředitelky a ředitelé plánují v budoucnu modernizaci učeben a dalších výukových prostor. Danou skutečnost, tedy potřebu modernizovat učebny, případně přestavovat kmenové třídy k výuce specializovaných oborů, podpořily i výsledky z dalšího průzkumu mezi vzdělávacími zařízeními z regionu, které se odehrálo na podzim roku 2015. Byly při něm osloveny všechny vzdělávací instituce z regionu. Nejčteněji zmiňovaným požadavkem místních škol je pořízení nového vybavení do počítačových učeben (hardware i software), případně dalších specializovaných učeben na výuku přírodovědných a řemeslných oborů a cizích jazyků. Poptávka je též po specializovaných venkovních učebnách, které dle názoru některých ředitelů škol dokáží názorněji žákům představit probíranou látku. Mnozí ředitelé si zároveň uvědomují, že prostory místních škol neodpovídají vždy současným standardům – nejsou zaměřené na žáky s pohybovým či orientačním omezením. Kromě výše uvedených požadavků lze sledovat zájem o úpravu venkovní prostor, školních zahrad, budování sportovních a víceúčelových hřišť a tělocvičen a modernizaci kuchyní a jídelen.

Ačkoli v regionu MAS existuje jedna škola, která zřídila zvláštní třídu pro žáky se speciálními vzdělávacími potřebami. Současným cílem je daleko více tyto žáky integrovat než vymezovat. Ostatní školy z regionu mají ovšem pro takto problematické žáky omezené vybavení, v řadě menších škol úplně chybí. Poptávka je zřejmá též po takto specializovaném vybavení a zároveň po speciálních pedagozích, kteří se takto specifickým žákům budou věnovat.

Jak již bylo výše zmíněno, vzdělávací zařízení pro předškolní výuku nedisponují v řadě obcí dostatečnými kapacitami. Tato skutečnost je problematická zejména v obcích s vysokým migračním přírůstkem – v blízkosti brněnské metropole. Již dlouhodoběji se téma řeší, a to na specializovaných pracovních skupinách, protože mladé rodiny musí dennodenně řešit, kam své děti, když jsou v práci, umístí. Téma prorodinné politiky bylo též řešeno v rámci projektu SMO v ORP Židlochovice, kde je velmi aktuální a je tedy aktuální i pro území severní části MAS a zároveň i pro některé obce na Pohořelicku. V rámci analýz byly identifikovány problémy a potřeby a navržena opatření, které strategie MAS Podbrněnsko částečně přejímá a dále rozšiřuje.

Dojížděku do škol v rámci obcí v regionu MAS Podbrněnsko reprezentuje obrázek 10, z kterého je patrné, že největší vzdělávací centra v rámci regionu MAS jsou Židlochovice (z regionu MAS dojíždí 297 žáků), Rajhrad (91 žáků), Pohořelice (75 žáků) a Vranovice (34 žáků). V Židlochovicích a Rajhradě jsou umístěny základní školy s kompletní školní docházkou, jež jsou hlavními poskytovateli vzdělávacích služeb pro obce na Židlochovicku, a také střední školy (gymnázium a střední zahradnická škola). V Pohořelicích a Vranovicích se také vyskytují základní školy s kompletní školní docházkou a spáduje do nich většina obcí na Pohořelicku. Školáci z obcí Němčičky, Pravlov, Trboušany a Kupařovice, které náleží SO ORP Ivančice, dojíždějí do škol v rámci SO ORP Ivančice a žádné vazby s okolními obcemi MAS Podbrněnsko, co se týče vzdělávání, nemají.



Obr. 10: Dojíždka do škol v území MAS Podbrněnsko k 26. 3. 2011

Zdroj: ČSÚ (2013) – SLDB 2011

Hlavní vzdělávací funkci, co se týče středního a vyššího vzdělávání, zabezpečuje pro obce MAS krajské město Brno. Význam Brna dokazuje fakt, že z celkového počtu vyjíždějících mimo MAS Podbrněnsko a okres Brno-venkov směřuje celých 90 % školou povinných právě do moravské metropole. Mimokrajská migrace do škol není příliš výrazná, v největší míře se vyjíždí do Prahy, do Olomouce a do Zlína.

Na území MAS Podbrněnsko působí dvě základní umělecké školy – v Pohořelicích a v Židlochovicích, jejichž pobočky se vyskytují i v dalších obcích regionu MAS (Rajhrad, Opatovice, Blučina a Vranovice). V některých obcích MAS se lze též přihlásit do jazykových, počítačových a řemeslných kurzů, jejich kapacita je ovšem omezená a zejména kvalita vybavení nedosahuje současných standardů. Rozvoj dítěte je nezbytný i v době mimo vyučování, a to například formou vzdělávání neformálního. Znalosti a dovednosti, které si dítě či teenager odnese z těchto mimoškolních kurzů, jsou mnohdy dlouhodobějšího charakteru a navíc vzbudí

v dítěti zájem a zápal o danou věc, protože je vzdělávání podáváno zábavnější formou než ve školních lavicích. Podle zpráv od vedoucích středisek volného času a obdobných organizací je poptávka po organizovaných aktivitách pro mládež a to jak během školního roku, tak i například v prázdninových měsících, kdy běžné kroužky nefungují. Řešením pak mohou být například příměstské tábory a jiné podobné aktivity.

3.1.7 ŽIVOT V OBCÍCH

Ke spokojenému a kvalitnímu životu v obcích je, kromě vlastního bydlení a dostačující nabídky služeb, nezbytná spolková činnost zajišťující kulturní, sportovní a společenské akce a prostory pro realizaci volnočasových aktivit. Spolkové organizace mají neodmyslitelný podíl na stmelování místních obyvatel, a tím také přispívají k dobrému klimatu nejen v obcích, ale i v celém regionu.

Spolková činnost v obcích MAS Podbrněnska je poměrně bohatá. Aktivita spolků je rovnoměrně rozmístěna po celém regionu, přičemž celá řada z nich je také členy MAS nebo se již účastnila tréninkové výzvy (téma: Podpora společenských a vzdělávacích akcí) vyhlášenou MAS Podbrněnsko v březnu 2014. V největším počtu obcí působí myslivecká sdružení (v 30 obcích). Ve 24 obcích z celkového počtu 35 vykonává svou činnost sbor dobrovolných hasičů. Česká obec sokolská a tělovýchovné jednoty vykonávají svou činnost ve 24 obcích MAS a ve 26 obcích MAS se lidé mohou zapsat do fotbalového klubu. Již ne tak často se setkáme s dalšími sportovními kluby (nohejbal, tenis, stolní tenis, florbal), které se pak vyskytují především v populačně větších obcích. Co se týče spolků, vykonávajících kulturní činnost, tak největší zastoupení má v obcích divadelní spolek (10 obcí), vlastní dechovku má celkem 5 obcí regionu MAS.

Je nutné zmínit, že řada místních spolků se v současnosti potýká s úbytkem svých členů a řeší také problémy s nedostatkem financí pro svou činnost (viz také část věnující se názorům místních aktérů). Některé spolky hledají finanční pomoc u různých soukromých podnikatelů, jiné se snaží získat další finance na svůj chod přes dotace z veřejných evropských i národních zdrojů. Podporovat místní spolky ve venkovském prostoru je velice důležité, neboť svým působením stmelují místní obyvatele a dodávají ten správný venkovský ráz. Posilování místní identity je o to důležitější pro území v blízkosti velkých měst, která jsou v posledních letech pod náporu nově příchozích obyvatel (stěhování z velkého města do zázemí). K takovému typu území se řadí i region Podbrněnska. Téměř každou obec regionu zasáhla v posledních letech suburbanizace a dochází tak zde k mísení starousedlíků s novými obyvateli. Dle slov místních starostů to s sebou někdy přináší občasně mezilidské problémy. Kvalitní spolková činnost ovšem může pomoci ke sladění života mezi dlouhodobě zde žijícími a novými obyvateli a dosáhnout tak zapojení nových obyvatel do venkovského života a místních tradic.

Mezi základní činnost spolkových organizací působících v regionu se řadí pořádání sportovních, kulturních a společenských akcí pro členy i veřejnost. Hasičská a myslivecká sdružení se hojně podílí na pořádání plesů a zábav. Sportovní kluby se zaměřují na organizaci turnajů a zápasů, a to jak na obecní úrovni, tak i ve spolupráci s okolními obcemi.

Co se týče dalších kulturních a společenských akcí, které se odehrávají na území MAS, je třeba zmínit hodové slavnosti, ve velké míře krojované, jež se téměř s roční pravidelností odehrávají ve všech obcích regionu MAS Podbrněnsko. Krojované hody patří mezi charakteristické rysy

jižní Moravy, avšak ve většině obcí regionu MAS byla tato tradice v minulosti přerušena a až v posledních letech znovu obnovena. V řadě měst a obcí na území MAS se mimo hody uskutečňují další kulturní a společenské akce, přičemž mezi nejvýznamnější akce, které mají větší než lokální dosah, patří Slavnosti města Pohořelice a Zámecká slavnost Židlochovice, které se opakují s roční pravidelností a každoročně je navštíví tisíce místních obyvatel i lidí z širšího okolí. Další významnou akcí jsou farmářské trhy v Židlochovicích, které jsou rozsahem menší než předešlé akce, ale rovněž populární. Vzhledem k tomu, že území MAS Podbrněnsko je částečně i vinařským krajem (obce Nosislav, Vranovice, Žabčice atd.), pořádají se na území regionu MAS také vinobraní, vinařské slavnosti, košty a výstavy vín nebo dny otevřených sklepů.

Pro spokojený život v obcích je potřebná vhodná rekreační a volnočasová infrastruktura, která umožňuje obyvatelům pestré a kvalitní trávení volného času. Z dotazníkového šetření vyplynulo, že zařízení pro volný čas jsou velmi častým nedostatkem zmiňovaným místními obyvateli i spolkovými organizacemi. Na území MAS je volnočasová infrastruktura reprezentována zejména hřišti na všechny druhy sportů, přičemž v nejvíce obcích se nachází fotbalová hřiště (31), v řadě obcí se nachází také tenisové kurty (22) a hřiště na nohejbal (15). I přes zdánlivě vysoký počet sportovních zařízení, není v regionu stav volnočasové sportovní infrastruktury zcela dostačující. Řada výše uvedených sportovišť je v současnosti ve špatném až dezolátním stavu nebo nedisponují dostatečným vybavením k uspokojení všech místních obyvatel. Dle názorů místních obyvatel některých obcí MAS, které byly získány prostřednictvím dotazníkového šetření, by bylo vhodné investovat do oprav či zbudování dalších sportovišť v obcích.

Dětská hřiště jsou přítomna ve všech obcích kromě Nosislavi a Opatovic. Koupaliště se nachází pouze na území dvou obcí – Vojkovice a Žabčice, bazénem disponují pouze jedna obec – Blučina. Je však třeba dodat, že území MAS sousedí s obcí Pásohlávky, ve které byl v létě roku 2013 otevřen aquapark Aqualand Moravia nadregionálního významu a který je pro obyvatele MAS dobře dopravně dostupný. Na druhé straně území pak obce snáze dosáhnou města Brna a mohou využívat tamější bazény. Z kulturních zařízení jsou obce nejlépe vybaveny knihovnami a spolkovými nebo kulturními domy, které se nacházejí téměř ve všech obcích. Ve 26 obcích regionu MAS se nachází celkem 29 kostelů, s tím, že v Rajhradě jsou situovány tři a v Nosislavi dva kostely. Z 29 kostelů na území MAS 28 z nich přísluší katolické církvi, pouze jeden, v Nosislavi, je pod patronací Českobratrské církve evangelické. Ve většině kostelů se pořádají pravidelné bohoslužby, které zabezpečují místní farnosti. V Rajhradě se nachází i mužský klášter řádu benediktinů.

3.1.8 BEZPEČNOST

Jedním z mnoha základních aspektů spokojeného života v obcích je bezpečnost. To dokazuje fakt, že i sami obyvatelé regionu MAS Podbrněnsko shledávají potřebné investovat do zajištění obecní bezpečnosti (vlastní anketní šetření). Je však patrné, že bezpečí je ve velké míře subjektivní pocit každého jedince, tedy ačkoli se jednomu jeví obec bezpečná, v druhém ta samá obec (nebo také část obce) může vyvolávat pocity nebezpečí. I když je bezpečí veskrze subjektivní pocit každého z nás, existují charakteristiky, na základě kterých lze označit jeden region bezpečnější než druhý. Policie ČR eviduje statistiky trestných činů za jednotlivé policejní obvody, které umožňují zhodnotit území z hlediska míry kriminality.

Území regionu MAS je rozděleno do čtyř policejních obvodů – Pohořelice, Rajhrad, část obvodu Židlochovice a jižní cíp obvodu Ivančice. Kromě obvodních služeben Policie ČR zajišťují bezpečnost v obcích MAS také tři kanceláře městské policie zřizované v Hrušovanech u Brna, Pohořelicích a Židlochovicích.

Z hlediska hodnot ukazatele indexu kriminality se jeví za nejméně bezpečné území kolem Pohořelic a Rajhradu, indexy kriminality se pohybují kolem celorepublikového průměru, ovšem v porovnání s Jihomoravským krajem jde o území se zvýšenou kriminalitou. Naopak daleko nižší kriminalita byla v roce 2013 prokázána v obvodu Židlochovice a úplně nejméně trestných činů (relativně) se odehrálo v obvodu Ivančice (obce Trboušany, Němčičky, Pravlov), v obou případech dosahuje index kriminality podprůměrných celorepublikových i krajských hodnot. Nízkou relativní bezpečnost v obvodech Pohořelice a Rajhrad podtrhuje počet vražd, které se v rámci těchto dvou obvodů v roce 2013 odehrály. Obvody Ivančice a Židlochovice nezaznamenaly jediný případ vraždy, ovšem na Pohořelicku se v průběhu roku 2013 odehrály vraždy dvě, na Rajhradsku jedna.

Z uvedeného počtu trestných činů se největší procento týká krádeží věcí z automobilů (obvody Pohořelice Rajhrad, Židlochovice), na Ivančicku bylo hlášeno nejvíce trestných činů týkajících se vloupání do chat a chalup.

Tab. 16: Kriminalita v policejních obvodech působících v regionu MAS Podbrněnsko (leden 2013 – leden 2014)

Území	index kriminality	počet trestných činů	objasněno	
			abs.	v %
Pohořelice	335,3	442	182	41
Rajhrad	287,8	706	172	24
Židlochovice	194,7	517	204	39
Ivančice	154,6	416	186	45
Jihomoravský kraj	278,1	32 374	12 158	38
Česká republika	333,3	353 812	136 929	39

Pozn. Index kriminality – počet zjištěných skutků za zvolené období, přepočtený na 10 000 obyvatel,

Zdroj: MAPAKRIMINALITY.CZ (2014)

Na území MAS Podbrněnsko se nachází řada dopravně nebezpečných míst. Nejvíce dopravních nehod se posledních 5 let (2009-2014) odehrálo v oblasti páteřních dopravních komunikací (silnice D2 a R52) a v blízkosti sjezdů a nájezdů na ně, avšak v souvislosti s hustotou silničního provozu na těchto silnicích není tento údaj nikterak překvapivý. Kromě nehod na dopravních tepnách se řada nehod odehrála v ulicích největších měst a obcí regionu (Pohořelice, Rajhrad a Židlochovice) a na spojnici mezi nimi – silnice druhé třídy mezi Rajhradem a Židlochovicemi a silnice druhé třídy mezi Židlochovicemi a Blučinou. Nutno podotknout, že bezpečnostní opatření na těchto úsecích není zcela dostatečné – absence (nebo špatný stav) retardérů, absence rychlostních radarů, reflexních značení na vozovce apod. Snížení počtu dopravních nehod v sídlech regionu by pak pomohlo lepší značení dopravně nebezpečných míst, případně investice do dalších opatření.



3.1.9 EKONOMIKA A TRH PRÁCE

Na území MAS Podbrněnsko bylo na konci roku 2014 registrováno přibližně 5,0 tis. podnikatelských subjektů, z nichž se zhruba dvě třetiny nacházely na Židlochovicku. Na úrovni jednotlivých obcí evidovaly nejvíce podnikatelských subjektů Pohořelice (578), Židlochovice (501), Rajhrad (401), Hrušovany u Brna (355) a Blučina (273), což odpovídá populační velikosti těchto sídel.

Téměř 55 % podnikatelských subjektů hlásilo převažující činnost v sektoru služeb, v šesti obcích (Popovice, Rajhrad, Rebešovice, Syrovice, Vojkovice, Židlochovice) tento podíl dokonce překročil hranici 60 %, zatímco v sedmi obcích (Bratčice, Kupařovice, Němčičky, Odrovice, Opatovice, Troskotovice a Vlasatice) nedosáhl ani 40 %. V podrobnějším členění se jednalo nejvíce o odvětví velkoobchod a maloobchod (17 % ze všech subjektů); profesní, vědecké a technické činnosti (tj. např. právní, účetní, architektonické, inženýrské či reklamní činnosti; 9 %); doprava a skladování (5 %) a ubytování, stravování a pohostinství (5 %). Subjekty z průmyslu a stavebnictví byly zastoupeny na území MAS Podbrněnsko z více než jedné třetiny. Opět lze identifikovat značný rozptyl na úrovni obcí, kdy šest z nich (Bratčice, Ledce, Odrovice, Opatovice, Pravlov, Šumice) dosáhlo podílu alespoň ve výši 50 %, avšak jiných sedm obcí (Němčičky, Přibice, Rajhrad, Rebešovice, Sobotovice, Syrovice, Židlochovice) nepřekročilo podíl ve výši 30 %. Více subjektů se zabývalo stavebnictvím (20 %) než zpracovatelským průmyslem (16 %), podíly ostatních odvětví (těžba a dobývání; výroba a rozvod energií) byly zanedbatelné. V průměru 8 % všech podnikatelských subjektů na území MAS Podbrněnsko spadalo do zemědělství, lesnictví a rybářství, přičemž vyšší podíl vykazovaly obce na Pohořelicku. V Němčičkách na jednu stranu do prvního sektoru národního hospodářství náležela celá třetina subjektů, na druhou stranu v obci Ledce se žádný takový subjekt nenacházel a v Popovicích a Rebešovicích nepřekročily podíl ve výši 4 %.

Tab. 17: Podnikatelské subjekty na území MAS Podbrněnsko podle převažující činnosti k 31. 12. 2014

Sektor národního hospodářství	Pohořelicko		Židlochovicko		MAS Podbrněnsko	
	abs.	[%]	abs.	[%]	abs.	[%]
zemědělství a lesnictví	190	11,5	201	6,3	391	8,0
průmysl a stavebnictví	612	37,0	1 194	37,3	1806	37,2
služby	786	51,5	1 805	56,4	2 591	54,8
Celkem	1588	100,0	3200	100,0	4788	100,0

Zdroj: ČSÚ (2015): Data pro místní akční skupiny (MAS)

Dle ukazatele *počet ekonomických subjektů na 1 000 obyvatel regionu*, jehož hodnota v roce 2014 dosahovala čísla 117, a ve srovnání s průměrnou hodnotou JMK (180) i ČR (137), je zřejmé, že úroveň podnikání v regionu MAS je na poměrně nízké úrovni. Nízká hodnota tohoto ukazatele pramení z blízkosti hlavního regionálního zaměstnavatele – města Brna (více než 6,5 tis. osob z regionu dojíždí za prací do Brna). MAS Podbrněnsko si klade do budoucna za cíl zvýšit regionální zaměstnanost, tedy udržet pracovní sílu uvnitř regionu, a to prostřednictvím řady opatření – podpora podnikání a podnikatelů, školení a semináře k založení nové podnikatelské činnosti apod.

V případě členění dle právní normy spadaly asi dvě třetiny všech podnikatelských subjektů do kategorie živnostníků. V osmi obcích (Ledce, Kupařovice, Nosislav, Opatovice, Popovice,

Pravlov, Přisnotice, Rajhradice a Unkovice) dokonce tvořily více než tři čtvrtiny všech podnikatelských subjektů, zatímco v Branišovicích, Bratčicích a Němčičkách to nebyla ani polovina. Druhou příčku obsadily obchodní společnosti (12 %), jež byly ve větší míře evidovány na Židlochovicku. V této části MAS Podbrněnsko bylo lokalizováno také více svobodných povolání (celkově na území MAS 6 %). Svobodná povolání jsou podniky fyzických osob, jež se řídí jinou právní normou než živnostenským zákonem (např. autorský zákon, zvláštní předpisy). Nejčastěji se jedná o advokáty, architekty, daňové poradce, lékaře či notáře. Necelá 4 % podnikatelských subjektů byli zemědělní podnikatelé (hodnot přes 10 % dosáhli logicky v obcích s vysokým podílem subjektů v prvním sektoru ekonomiky). Přítomnost státních organizací (41 subjektů) a družstevních organizací (25 subjektů) byla spíše sporadická. Je však třeba dodat, že ke komplexnějšímu hodnocení by bylo žádoucí hledisko převažující činnosti a členění podle právní normy doplnit ještě faktory velikosti dle počtu zaměstnanců a finančními ukazateli podnikatelských subjektů (obrat, zisk, přidaná hodnota atd.).

Tab. 18: Podnikatelské subjekty na území MAS Podbrněnsko podle právní normy k 31. 12. 2014

Sektor národního hospodářství	Pohořelicko		Židlochovicko		MAS Podbrněnsko	
	abs.	[%]	abs.	[%]	abs.	[%]
státní organizace	16	1,0	25	0,8	41	0,8
obchodní společnosti	173	10,4	442	13,4	615	12,4
družstevní organizace	7	0,4	18	0,5	25	0,5
živnostníci	1 155	69,3	2 203	66,6	3 358	67,5
svobodná povolání	89	5,3	203	6,1	292	5,9
zemědělní podnikatelé	104	6,2	93	2,8	197	4,0
ostatní	123	7,4	323	9,8	446	9,0
Celkem	1 667	100,0	3 307	100,0	4 974	100,0

Zdroj: ČSÚ (2015): Data pro místní akční skupiny (MAS)

Na začátku transformačního období ekonomiky (resp. na konci socialistického zřízení státu) dominovaly hospodářství průmyslové podniky. Největším zaměstnavatelem na dnešním území MAS Podbrněnsko byly kožedělné Závody Gustava Klimenta Třebíč, přesněji jejich závod v Hrušovanech u Brna. Zaměstnávaly téměř 1 900 pracovníků a po jejich krachu na ně navázal výrobce obuvi Josef Seibel. Druhý největší podnik, pohořelická provozovna Tesly Brno, měla přes 300 pracovníků. Ta však později zanikla bez výraznějšího nástupce v odvětví elektrotechniky. Třetí v pořadí byly Lehké stavební hmoty Brno, konkrétně závod Porobeton Hrušovany (téměř 240 zaměstnanců), k jejichž odkazu se v současnosti hlásí firma Xella CZ. Výrobce bytového textilu Bytex Vratistlavice nad Nisou zaměstnával ve své provozovně v Rajhradu asi 220 osob a židlochovický cukrovar spadající pod Jihomoravské cukrovarny Uherské Hradiště zhruba 110 pracovníků (oba subjekty zanikly bez náhrady). Z dalších podniků lze zmínit pískovnu Bratčice (50 pracovníků), rajhradskou provozovnu Obchodních sladoven Prostějov (37 pracovníků) či Škrobárnu v Syrovicích (37 pracovníků).

Tab. 19: Zaměstnavatelé v průmyslu na území MAS Podbrněnsko se 100 a více pracovníky k 31. 12. 1987

Pořadí	Název	Počet pracovníků	Odvětví
1	Závody Gustava Klimenta Třebíč - závod Hrušovany u Brna	1 882	kožedělný



Pořadí	Název	Počet pracovníků	Odvětví
2	Tesla Brno - provozovna Pohořelice	311	elektrotechnický
3	Lehké stavební hmoty Brno - Porobeton Hrušovany	236	stavebních hmot
4	Bytex, Vratislavice nad Nisou - provoz Rajhrad	221	textilní
5	Jihomoravské cukrovary, Uh. Hradiště - závod Židlochovice	111	potravinářský

Zdroj: Centrum pro regionální rozvoj Masarykovy univerzity, interní databáze CRR MU

Podoba ekonomiky se po roce 1989 značně proměnila, dřívější velké podniky značně zeštíhlily či ukončily svou činnost. Vznikla celá řada nových ekonomických subjektů, většinou však malé a střední velikosti; výrazně narostl počet pracovníků v nevýrobních odvětvích. Na konci roku 2012 tak největšího zaměstnavatele na území MAS Podbrněnsko představovala logistická společnost DHL, která v Pohořelicích provozovala závody DHL Supply Chain (750 pracovníků) a DHL Shoe Logistics (136 pracovníků). Druhou pozici obsadila přepravní společnost Cross Speed (281 pracovníků), jež se nachází v Branišovicích. Přes 200 zaměstnanců evidovala firma CPI Moravia Books v Pohořelicích (zabývá se tiskem knih a knihařským zpracováním pevných vazeb i brožur); pohořelický dodavatel kovových dílů pro autopřemysl s.n.o.p. CZ a producent průmyslových pecí a sušáren LAC Rajhrad. Mezi 150 a 200 pracovníky se pohybovaly již zmíněný výrobce obuvi Josef Seibel (Hrušovany u Brna), rajhradský producent trezorů, pevnostních skříní, bankomatů a peněžních systémů Bode-Panzer a firma Manuli Hydraulics Europe, která se v Pohořelicích soustředí na výrobu hadic pro klimatizační systémy a hydrauliku. Přes 100 osob se pohybují zaměstnanecké stavy u společností Karlova pekárna ze Židlochovic, hrušovanského producenta pryžových a plastových výrobků Cromtryck a u firmy Xella CZ, která vyrábí v Hrušovanech u Brna pórobeton pod značkou YTONG a sádrovláknité desky. Hranici 100 pracovníků těsně překročil ještě producent krmiv Agris Medlov a firma Quaprotek Manufacturing ze Cvrčovic, jež se věnuje kovoobrábění.

Tab. 20: Zaměstnavatelé na území MAS Podbrněnsko se 100 a více pracovníky k 31. 12. 2012

Pořadí	Název	Obec	Počet pracovníků	Odvětví
1	DHL Supply Chain s.r.o.	Pohořelice	750	doprava a skladování
2	CROSS SPEED, s.r.o.	Branišovice	281	doprava a skladování
3	CPI Moravia Books s.r.o.	Pohořelice	264	polygrafický průmysl
4	s.n.o.p. cz a.s.	Pohořelice	256	kovozpracující průmysl
5	LAC, s.r.o.	Rajhrad	200	strojírenský průmysl
6	JOSEF SEIBEL, s.r.o.	Hrušovany u Brna	171	kožedělný průmysl
7	Bode-Panzer s.r.o.	Rajhrad	168	kovozpracující průmysl
8	Manuli Hydraulics Europe s.r.o.	Pohořelice	155	gumárenský průmysl
9	DHL Shoe Logistics s.r.o.	Pohořelice	136	doprava a skladování
10	Karlova pekárna s.r.o.	Židlochovice	136	potravinářský průmysl
11	CROMTRYCK s.r.o.	Hrušovany u Brna	116	kovozpracující průmysl
12	Xella CZ, s.r.o.	Hrušovany u Brna	114	prům. stavebních hmot
13	AGRIS spol. s r.o	Medlov	106	potravinářský průmysl
14	Quaprotek Manufacturing k.s.	Cvrčovice	103	kovozpracující průmysl

Zdroj: ČSÚ (2014): Registr ekonomických subjektů; HBI (2014): On-line databáze firem; Vlastní šetření

Agentura pro podporu podnikání a investic CzechInvest zmiňuje, že tři ekonomické subjekty podnikající na území MAS Podbrněnsko čerpaly na svou činnost také investiční pobídky. Jednalo

se o CPI Moravia Books (příslib celkové investice ve výši 840 mil. Kč a 74 nových pracovních míst), Quaprotek Manufacturing s německým kapitálem (252 mil. Kč a 100 nových pracovních míst) a s.n.o.p. CZ s francouzským kapitálem (220 mil. Kč a 150 nových pracovních míst).

Na základě dotazníkového šetření bylo na území MAS identifikováno 16 volných objektů a 10 volných pozemků, které jsou určeny pro podnikání. Pozemky jsou až na jednu výjimku v soukromých rukou, objekty jsou soukromé i obecní. Jejich přehled přináší následující tabulka. U volných objektů se nejčastěji jedná buď o kancelářské prostory, nebo o bývalou občanskou vybavenost (obchod, školská zařízení, mlýn).

Centrum pro regionální rozvoj České republiky provedlo na konci června 2011 šetření, na jehož základě vytvořilo databázi průmyslových zón. Nachází se v ní i průmyslová zóna Brno-Blučina, která má 55 hektarů a její volná plocha zahrnuje stále 100 %. Zóna se přitom nachází na plochách na severním okraji obce Blučina při sjezdu z dálnice D2 mezi Brnem a Bratislavou. Inženýrské sítě jsou dostupné na hranici pozemků. Zóna má navrženo široké využití od průmyslové výroby přes čerpací stanici pohonných hmot až po logistiku a parkování dálkové přepravy.

Tab. 21: Přehled volných objektů a pozemků pro podnikání na území MAS Podbrněnsko

Objekty pro podnikání				Pozemky pro podnikání		
Obec	Druh	Velikost [m ²]	Vlastnictví	Obec	Velikost [m ²]	Vlastnictví
Ledce	Statek	3 812	soukromé	Pohořelice	270 000	smíšené
Hrušovany u Brna	kanceláře, sklad	2 088	soukromé	Unkovice	189 750	soukromé
Hrušovany u Brna	Sklad	1 400	soukromé	Opatovice	50 000	soukromé
Hrušovany u Brna	Obchod	1 300	soukromé	Unkovice	14 400	soukromé
Pohořelice	lehká výroba, sklad	1 000	soukromé	Unkovice	12 800	soukromé
Rajhrad	zdravotní středisko	1 000	obecní	Přísnovice	5 000	soukromé
Bratčice	bývalá samoobsluha	800	obecní	Vranovice	5 000	soukromé
Židlochovice	obchodní centrum	500	soukromé	Medlov	1 500	soukromé
Sobotovice	budova bývalé školy	310	obecní	Trboušany	1 000	soukromé
Rebešovice	bývalá MŠ	300	obecní	Nosislav		soukromé
Židlochovice	bývalý mlýn	250	soukromé			
Šumice	budova školy	200	obecní			
Pohořelice	Kanceláře	120	obecní			
Malešovice	jídlna, kanceláře	100	obecní			
Pohořelice	Kanceláře	60	obecní			
Holasice	areál družstva, firmy		soukromé			

Zdroj: Komplexní dotazníkové šetření v obcích JMK (2012); Vlastní šetření

Dalšími možnými objekty a pozemky pro podnikání jsou brownfieldy, tedy nevyužívané areály a budovy. Národní databáze brownfieldů, kterou spravuje agentura CzechInvest, nabízí lokality připravené pro plány domácích i zahraničních investorů. Ta obsahuje mimo jiné i zemědělský areál Pohořelice o rozloze 66 000 m² a lokalitu Hotel Pfan v Pohořelicích. Druhé zmíněné území má rozlohu 2 280 m² a v současnosti je 30 % využito na obchod a další služby, v minulosti se zde nacházela různá občanská vybavenost (hotel, kulturní domy, obchody a další služby). Příkladem úspěšné revitalizace brownfieldu je Dům s pečovatelskou službou Vranovice, který v letech 2012 až 2013 postavila obec Vranovice na místě bývalého střediska JZD.

Při sčítání lidu 2011 se na území MAS Podbrněnsko přihlásilo k ekonomické aktivitě 19,6 tis. obyvatel, což znamená míru ekonomické aktivity ve výši 59 %. Tato hodnota je mírně vyšší při srovnání jak s okresním a krajským průměrem, tak i s celorepublikovou hodnotou (nejedná se však o nijak výraznou odchylku). Za ni je možné považovat překročení hodnoty ve výši 63 % u Malešovic, Rebešovic a Trboušan, stejně jako nedosažení ani 50 % v případě obce Šumice. Z výše uvedeného počtu ekonomicky aktivních obyvatel bylo v březnu 2011 zaměstnáno 18,1 tis. osob. Tento počet představoval míru zaměstnanosti 54 %, která je opět vyšší při komparaci s vyššími územně administrativními celky (hodnoty za Jihomoravský kraj totiž snižují okresy Hodonín a Znojmo a v případě ČR strukturálně postižené regiony severních Čech a severní Moravy). Opět lze zmínit obce Malešovice a Rebešovice, které vykázaly míru zaměstnanosti nad 60 %, ale i Šumice, jež nedosáhly ani 40 % a dále pak Odrovce, Popovice, Troskotovice a Vlasatice, které se pohybovaly mezi 40 % a 50 %.

Tab. 22: Ekonomická aktivita obyvatel MAS Podbrněnsko k 26. 3. 2011

Území	Ekonomicky aktivní	Míra ekonomické aktivity [%]	Zaměstnaní	Míra zaměstnanosti [%]
Pohořelicko	7 003	58,8	6 352	53,3
Židlochovicko	12 622	58,5	11 766	54,6
MAS Podbrněnsko	19 625	58,6	18 118	54,1
okres Brno-venkov	100 308	57,6	92 100	52,9
Jihomoravský kraj	572 019	57,2	511 844	51,1
Česká republika	5 080 573	56,8	4 580 714	51,2

Pozn.: míra ekonomické aktivity = podíl ekonomicky aktivních osob (= pracovní síly, tj. zaměstnaných a nezaměstnaných) na obyvatelstvu ve věku 15 let a více; míra zaměstnanosti = podíl zaměstnaných osob na obyvatelstvu ve věku 15 let a více

Zdroj: ČSÚ (2013): Základní informace o vybraných územních celcích podle SLDB 2011

V rámci sčítání lidu uvedlo 0,8 tis. osob na území MAS Podbrněnsko zaměstnání v zemědělství, lesnictví a rybolovu; 6,3 tis. osob práci v průmyslu a stavebnictví a 8,8 tis. osob zaměstnání ve službách. Podíl ve výši 5 % zaměstnaných v prvním sektoru (na Pohořelicku dokonce více než 6 %) převyšuje hodnoty vyšších celků, jelikož se místní akční skupina nachází v úrodném Dyjsko-svrateckém úvalu s příznivými klimatickými podmínkami. Na území jednotlivých obcí lze nalézt výrazné extrémy, kdy v Ivani a Kupařovicích podíl převyšuje 15 % a v obcích Ledce a Rajhrad nedosahuje ani 2 %.

Průmysl a stavebnictví zmínilo jako svého zaměstnavatele téměř 40 % osob (29 % průmysl a 11 % stavebnictví), i tato hodnota je v rámci Jihomoravského kraje a ČR nadprůměrná. V pěti obcích (Ledce, Němčičky, Pravlov, Šumice, Unkovice) pracuje ve druhém sektoru hospodářství více než polovina obyvatel, zatímco ve třech obcích (Popovice, Rajhrad a Rebešovice) to není ani 35 %.

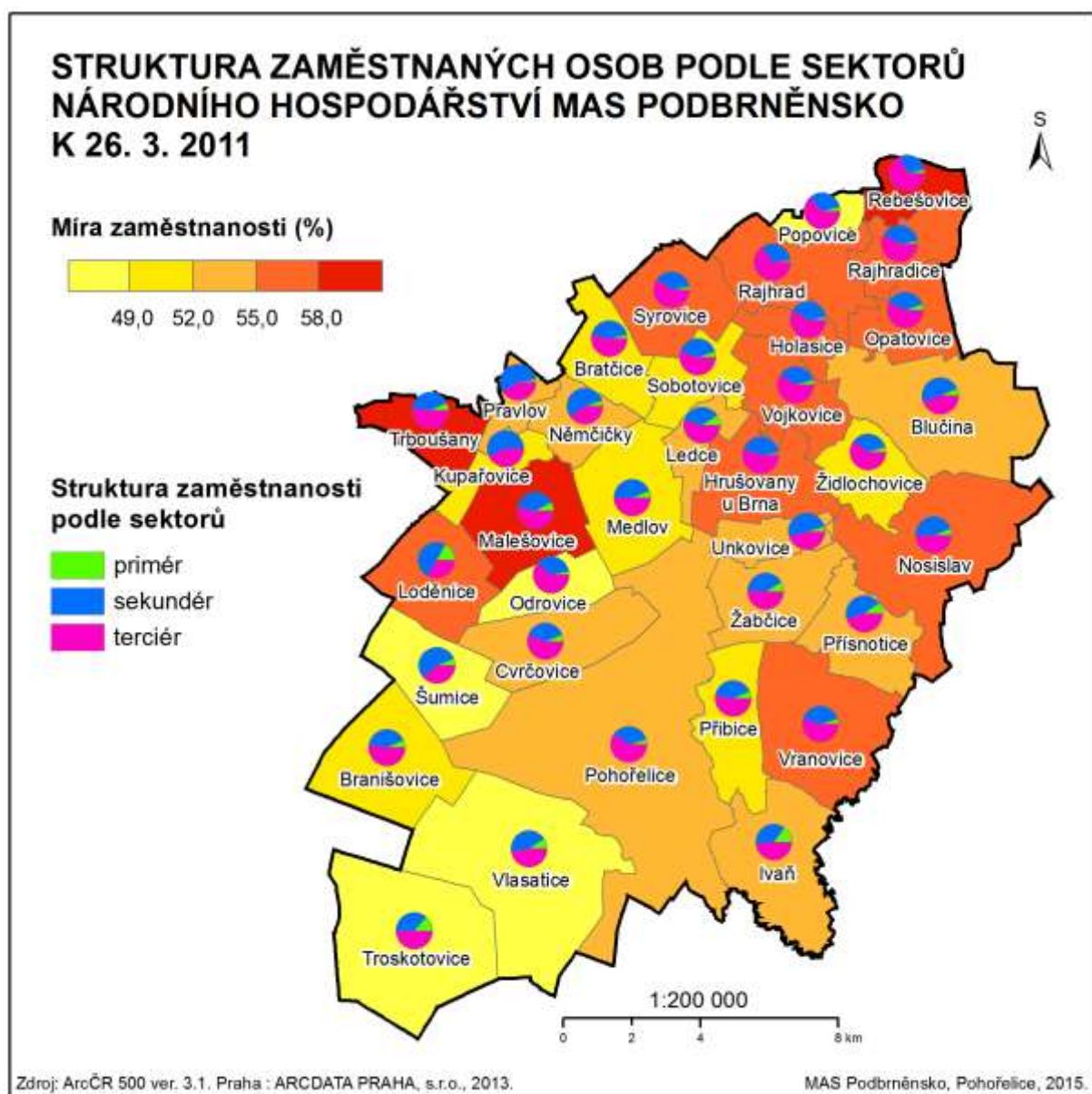
V rámci nevýrobní sféry je zaměstnáno nejvíce osob, a to téměř 56 % (více pak na Židlochovicku). Při srovnání s okresní, krajskou a republikovou hodnotou to však je podprůměrný výsledek. Na území MAS se totiž nenachází žádná populačně velká sídla, která zaměstnanost ve službách generují. Přesto sedm obcí překonalo hodnotu 60 % (kromě největších Pohořelic, Židlochovic a Rajhradu také Odrovce, Popovice, Rebešovice a Syrovce). Naopak pět obcí (Ledce, Kupařovice, Němčičky, Pravlov a Šumice) nedosáhly ani 45 %. Mezi nejčastější odvětví při podrobnějším členění patřily velkoobchod a maloobchod (13 %), doprava

a skladování (9 %) a činnosti v oblasti nemovitostí, profesní, vědecké a technické činnosti (8 %).

Tab. 23: Struktura zaměstnaných osob podle sektorů národního hospodářství MAS Podbrněnsko k 26. 3. 2011

Území	Počet zaměstnaných osob			Podíl zaměstnaných osob [%]		
	I. sektor	II. sektor	III. sektor	I. sektor	II. sektor	III. sektor
Pohořelicko	356	2 162	2 944	6,5	39,6	53,9
Židlochovicko	439	4 110	5 895	4,2	39,4	56,4
MAS Podbrněnsko	795	6 272	8 839	5,0	39,4	55,6
okres Brno-venkov	2 522	31 560	48 814	3,0	38,1	58,9
Jihomoravský kraj	14 502	163 313	282 769	3,1	35,5	61,4
Česká republika	124 284	1 474 878	2 470 565	3,1	36,2	60,7

Zdroj: ČSÚ (2013): Základní informace o vybraných územních celcích podle SLDB 2011



Obr. 11: Struktura zaměstnaných osob podle sektorů národního hospodářství v MAS Podbrněnsko

Zdroj: ČSÚ (2013): SLDB 2011

Vzhledem k tomu, že území MAS v Podbrněnsko nedokáže nabídnout místním obyvatelům dostatek pracovních příležitostí, musejí za práci dojíždět. Ze 17,7 tis. zaměstnaných osob tak překročí hranici obce při cestě do práce 11,0 tis. osob a z toho 8,8 tis. osob vyjede mimo území MAS Podbrněnsko. Podíl vyjíždějících mimo obec je vyšší na Židlochovicku, ve třech případech (Holasice, Rebešovice a Unkovice) dokonce převyšuje 75 % zaměstnaných. Vyšší vyjížděče se vymykají jen Pohořelice jakožto největší sídlo s podílem ve výši 39 %. To je však stále výrazně více, než činí krajský a republikový průměr, jež se pohybují kolem 25 %. Jelikož se však celé území nachází v zázemí města Brna, jsou takovéto vyšší hodnoty očekávatelné.

I přes komentář výše je samozřejmé, že určité množství pracovních příležitostí území MAS Podbrněnsko nabízí, což generuje také dojížděku (a ne jen vyjížděku). Při cestě za prací do obcí na území MAS tak hranici obce překročí 6,1 tis. osob a z toho 3,8 tis. osob přijede z území mimo MAS Podbrněnsko.

Tab. 24: Dojížděka osob do zaměstnání na území MAS Podbrněnsko k 26. 3. 2011

Území	Zaměstnaní	Vyjíždějící mimo obec	Podíl vyjíždějících [%]	Dojíždějící do obce	Obsazená pracovní místa	Rozdíl mezi OPM a zaměstnanými
Pohořelicko	5 965	3 332	55,9	2 452	5 085	-880
Židlochovicko	11 766	7 708	65,5	3 625	7 683	-4 083
MAS Podbrněnsko	17 731	11 040	62,3	6 077	12 768	-4 963

Zdroj: ČSÚ (2013): SLDB 2011

Počet obsazených pracovních míst (tj. kolik osob na území MAS skutečně pracuje, nikoliv pouze bydlí) tak činí 12,8 tis. osob. Rozdíl tak představuje téměř 5,0 tis. pracovních míst (osob) v neprospěch území MAS Podbrněnsko. Pouze dvě obce mají OPM vyšší, než je počet zaměstnaných bydlících osob, a to Pohořelice jakožto největší sídlo a Branišovice jakožto relativně menší sídlo s významným zaměstnavatelem (Cross Speed). Prvních pět obcí dle počtu zaměstnaných bydlících osob a dle počtu OPM však zůstává zachováno, tj. Pohořelice, Židlochovice, Rajhrad, Hrušovany u Brna a Blučina.

Co se týká proudů dojížděky do zaměstnání, tak zcela zřetelně se projevuje fenomén zázemí města Brna, kdy 30 z 33 obcí, které tvoří MAS Podbrněnsko, vykázalo hlavní směr vyjížděky do Brna. V případě zbývajících tří obcí (Cvrčovice, Odovice, Šumice) se jednalo o Pohořelice, všechny leží v jejich těsném zázemí. Celkový počet vyjíždějících z obcí MAS do Brna činil v březnu 2011 při sčítání lidu 6,7 tis. osob, zatímco z Brna dojíždělo do obcí MAS 0,9 tis. osob. Mezi další významné proudy vyjížděky mimo území MAS patří ty do Modřic (velké množství zaměstnavatelů v sousedství Brna, dobré dopravní spojení; 789 osob), Hustopeč na Břeclavsku (132 osob), Prahy (121 osob) a Moravan v okrese Brno-venkov (50 osob).

V pořadí druhé nejvýznamnější směry vyjížděky z jednotlivých obcí MAS jsou mnohem diverzifikovanější. Kromě již zmíněného Brna ve třech případech se jedná o Modřice (12x), Pohořelice (7x), Židlochovice (5x), Hrušovany u Brna (3x) a Rajhrad (3x). Tabulka 25 také uvádí sídla vně MAS, z nichž do obcí na území MAS dojíždí alespoň 50 osob. Ve všech případech (kromě již uváděného Brna) se jedná o menší či středně velké obce v okresech Brno-venkov,



Břeclav či Znojmo. Leží většinou v blízkosti hranic MAS, což pouze dokazuje, že území MAS není dostatečně atraktivní (nenabízí dostatečný počet pracovních příležitostí), aby do něj směřovala dojíždka z větší vzdálenosti.

Tab. 25: Proudý dojíždky do zaměstnání o velikosti 50 osob a více z/do území MAS Podbrněnsko k 26. 3. 2011

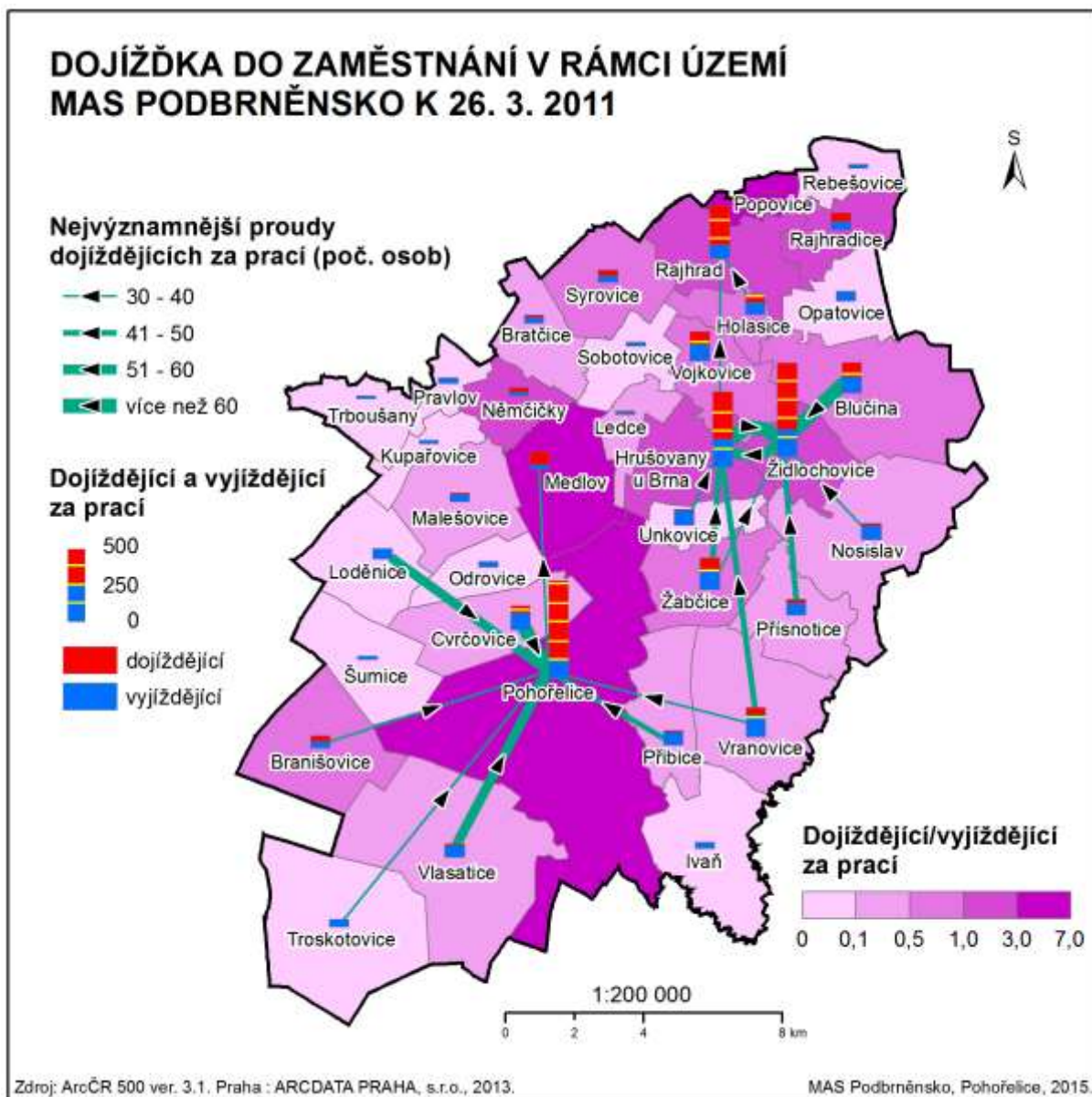
Vyjíždka mimo území MAS Podbrněnsko		Dojíždka z území mimo MAS Podbrněnsko	
Obec dojíždky (kam se vyjíždí)	Celkový počet vyjíždějících	Obec vyjíždky (odkud se dojíždí)	Celkový počet dojíždějících
Brno	6 680	Brno	903
Modřice (BO)	789	Miroslav (ZN)	92
Hustopeče (BV)	132	Dolní Kounice (BO)	85
Praha	121	Olbramovice (ZN)	80
Moravany (BO)	50	Křepice (BV)	74
		Moravský Krumlov (ZN)	72
		Hustopeče (BV)	70
		Pasohlávky (BO)	66
		Velké Němčice (BV)	63
		Měnin (BO)	61
		Ivančice (BO)	60
		Hrušovany nad Jevišovkou (ZN)	55

Pozn.: BO = okres Brno-venkov, BV = okres Břeclav, ZN = okres Znojmo

Zdroj: ČSÚ (2013): SLDB 2011

V rámci dojíždky do zaměstnání byla učiněna také analýza vnitřní dojíždky, tj. proudů na území MAS. Takto vymezené hlavní vyjíždkové směry z jednotlivých obcí mířily do Pohořelic (12x), Židlochovic (7x), Rajhradu (6x), Hrušovan u Brna (5x), Rajhradice (2x) a Medlova (1x). Do celkem 14 obcí na území MAS Podbrněnsko dojíždělo více než 100 osob. Největším dojíždkovým centrem jsou Pohořelice, které evidovaly 1,8 tis. dojíždějících osob za prací (z toho zhruba 500 z obcí na území MAS). Následují Židlochovice, u nichž má však větší velikost proud z obcí MAS oproti proudům z obcí mimo MAS. Na třetím a čtvrtém místě figurují Rajhrad a Hrušovany u Brna. V případě Rajhradu jasně převažují dojíždějící z obcí mimo MAS, čemuž napomáhá i dobrá dopravní dostupnost města; u Hrušovan u Brna jsou proudy z/mimo MAS vyrovnané.

Výraznou dojíždku (zejména z území mimo MAS) evidují také obce Blučina a Branišovice, na jejichž katastru sídlí větší množství zaměstnavatelů (v případě Branišovic zejména Cross Speed). Výrazným faktorem se stal I. tranzitní železniční koridor Břeclav – Brno, jelikož obce, jimiž prochází, jsou díky své dostupnosti atraktivní pro investory a ti pak vytváří poptávku po pracovní síle a následně i zintenzivňují dojíždku proudy. Ze šesti zastávek v obcích na území MAS (Popovice, Rajhrad, Vojkovice, Hrušovany u Brna, Žabčice a Vranovice) jsou mezi obcemi s celkovou dojíždkou o síle 100 osob a více zastoupeny všechny vyjma Popovic.



Obr. 12: Dojížďka do zaměstnání v rámci území MAS Podbrněnsko k 26. 3. 2011)

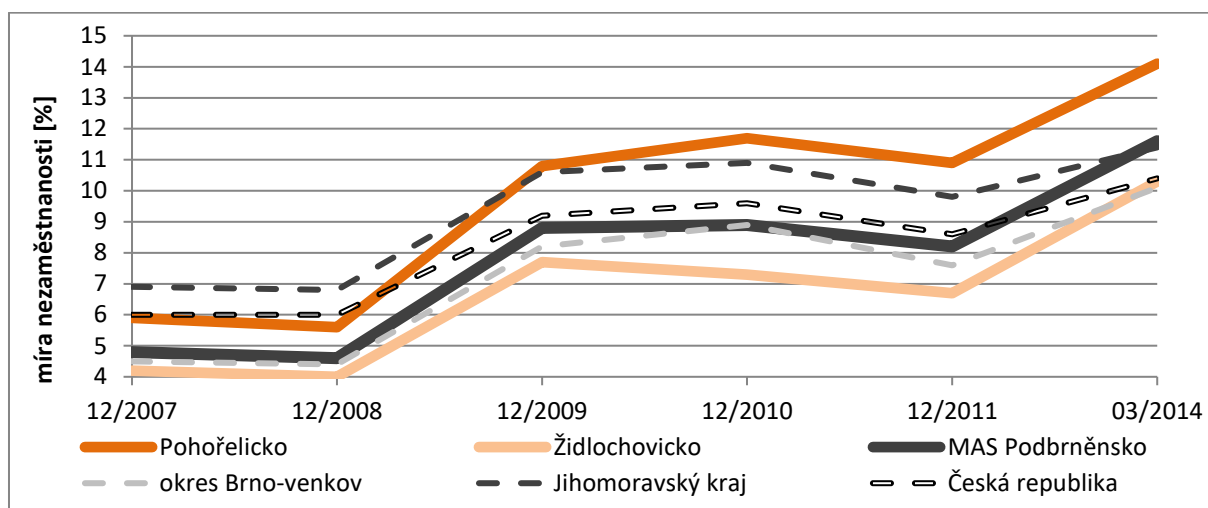
Zdroj: ČSÚ (2013) – SLDB 2011

Tab. 26: Vnitřní dojížďka do zaměstnání na území MAS Podbrněnsko k 26. 3. 2011

Pořadí	Obec dojížd'ky	Počet dojíždějících			Pořadí	Obec dojížd'ky	Počet dojíždějících		
		z území MAS	mimo MAS	celkem			z území MAS	mimo MAS	celkem
1	Pohořelice	508	1 330	1 838	8	Holasice	51	111	162
2	Židlochovice	436	374	810	9	Medlov	89	73	162
3	Rajhrad	258	467	725	10	Žabčice	81	61	142
4	Hrušovany u Brna	307	306	613	11	Rajhradice	55	86	141
5	Blučina	91	211	302	12	Cvrčovice	43	82	125
6	Branišovice	38	148	186	13	Syrovce	37	83	120
7	Vojkovice	84	82	166	14	Vranovice	48	60	108

Zdroj: ČSÚ (2013): SLDB 2011

Ještě na konci let 2007 a 2008 nepřekračovala míra registrované nezaměstnanosti na území MAS Podbrněnsko hranici 5 % a při srovnání s Jihomoravským krajem a ČR byla jasně nižší. Vyšší počet uchazečů o místo trápil především Pohořelicko, přesto hranici 10% registrované nezaměstnanosti přesáhly jen dvě obce (Loděnice a Šumice). S příchodem ekonomické krize se však situace razantně změnila. Během roku 2009 se míra nezaměstnanosti v podstatě zdvojnásobila, pak následovala v letech 2010 a 2011 stagnace na vysokých hodnotách. Od roku 2012 nebyly údaje o nezaměstnanosti za úroveň obcí (a tudíž i MAS) kvůli změně na MPSV ČR publikovány. To se změnilo až v prvním čtvrtletí roku 2014, kdy navíc musela být dopočítána původní míra registrované nezaměstnanosti (byla nahrazena novým ukazatelem) kvůli srovnatelnosti časové řady. Výsledky ukázaly další nárůst nezaměstnanosti. Území MAS Podbrněnsko vykázalo hodnotu 11,6 %, což je více než okresní, krajský i republikový průměr. Špatná situace panuje zejména na Pohořelicku (14,1 %), kde tři obce (Branišovice, Odrovce a Vlasatice) hlásily dokonce míru registrované nezaměstnanosti vyšší než 20 %, tj. každý pátý ekonomicky aktivní člověk v obci bez zaměstnání. Pod úrovní dříve téměř nepřekročitelných 10 % se drželo už jen osm obcí (Nosislav, Popovice, Přisnotice, Rajhrad, Unkovice, Vojkovic, Žabčice a Židlochovice).



Graf 7: Vývoj míry registrované nezaměstnanosti (%) na území MAS Podbrněnsko v letech 2007 až 2014

Pozn.: míra registrované nezaměstnanosti za březen 2014 byla vypočtena jako podíl dosažitelných uchazečů o zaměstnání z GIS prostorové analýzy MPSV ČR za březen 2014 a pracovní síly z Integrovaného portálu MPSV za březen 2011 (pracovní síla není od ledna 2012 totiž zveřejňována)

Zdroj: MPSV ČR (2008-2012): Integrovaný portál MPSV, Zaměstnanost, Statistiky nezaměstnanosti z územního hlediska MPSV ČR (2014): GIS 0 - Prostorová analýza, březen 2014 (1. 3. 2014 - 31. 3. 2014), Úřad práce Brno-venkov

stav byl evidován na Židlochovicku, v devíti obcích MAS jejich podíl přesáhl 20 %, zatímco z pěti obcí nepocházel ani jeden nezaměstnaný absolvent či mladistvý.

V případě nezaměstnaných žen a uchazečů nad 50 let věku lze označit hodnoty za průměrné při srovnání s vyššími celky. Oba ukazatele byly vyšší na Pohořelicku. U tří obcí (Němčičky, Pravlov a Rebešovice) přesáhl podíl nezaměstnaných žen na všech uchazečích hodnotu 60 %. Vyšší podíl uchazečů ve věku nad 50 let, tj. více než 30 %, hlásilo devět obcí. Relativně optimisticky je možné na území MAS hodnotit podíl dlouhodobě nezaměstnaných uchazečů (tj. v evidenci déle než 12 měsíců). Při srovnání s okrem Brno-venkov byl totiž jejich podíl v obcích MAS nižší o 5 procentních bodů a při komparaci s Jihomoravským krajem a ČR dokonce o 10 procentních bodů. Výjimku představovala obec Ledce, kde tento podíl dosáhl výše 80 % (v absolutním vyjádření se jednalo o osm takovýchto uchazečů z celkem deseti uchazečů). Situace na trhu práce byla konzultována i s pracovníci Úřadu práce České republiky a to konkrétně na pracovištích v Židlochovicích a v Pohořelících, kde byla akcentována prospěšnost rekvalifikací jako dobrého nástroje pro návrat do pracovního procesu. S optimismem se pracovníci rovněž vyjadřovali o možnostech sociálního podniku, který by jinak obtížně zaměstnatelným uchazečům o práci dal šanci se do pracovního procesu začlenit.

Tab. 27: Struktura nezaměstnanosti na území MAS Podbrněnsko k 31. 3. 2014

Území	Počet uchazečů o zaměstnání	Podíl nezaměstnaných osob (v %)	Podíl nezaměstnaných žen na celkovém počtu uchazečů (v %)	Podíl uchazečů nad 50 let na celkovém počtu uchazečů (v %)	Podíl uchazečů evidovaných na úřadu práce déle než rok na celkovém počtu uchazečů (v %)	Podíl nezaměstnaných absolventů a mladistvých na celkovém počtu uchazečů (v %)	Počet uchazečů na 1 volné pracovní místo
Pohořelicko	938	9,5	48,4	29,6	28,1	6,2	15,9
Židlochovicko	1 167	6,5	46,9	22,4	34,4	6,7	22,0
MAS Podbrněnsko	2 105	7,5	47,6	25,6	31,6	6,5	18,8
okres Brno-venkov	10 330	7,3	49,4	25,3	36,4	7,0	13,7
Jihomoravský kraj	73 200	9,1	47,6	26,8	41,7	6,0	21,0
Česká republika	608 315	8,3	47,7	27,6	41,4	5,2	14,9

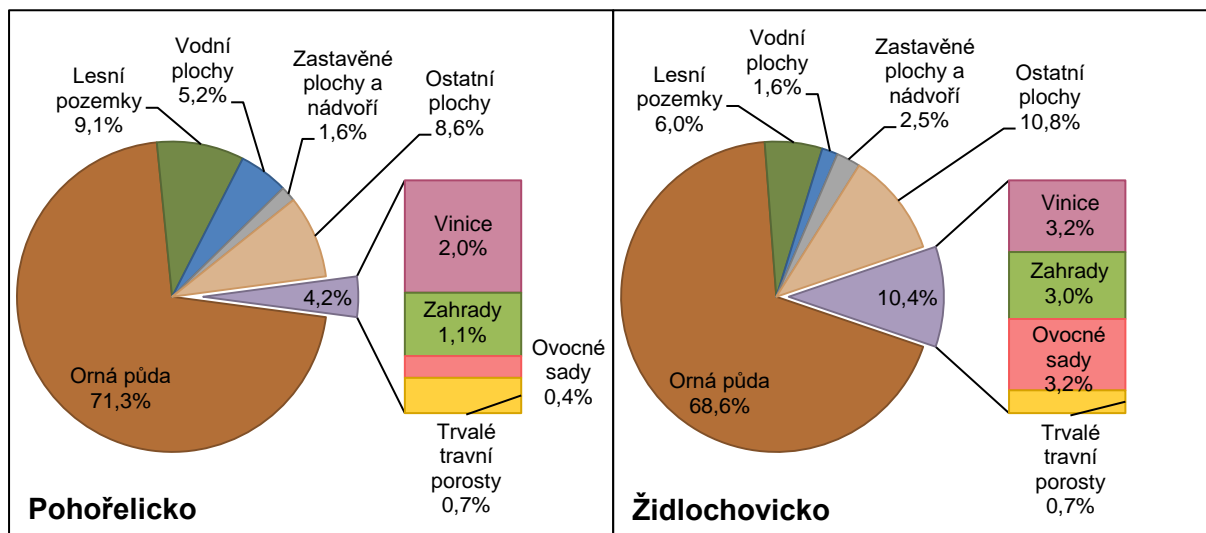
Zdroj: MPSV ČR (2014): GIS 0 - Prostorová analýza, březen 2014 (1. 3. 2014 - 31. 3. 2014), Úřad práce Brno-venkov

3.1.10 KRAJINA A JEJÍ VYUŽITÍ

Území MAS Podbrněnsko se rozkládá na ploše přibližně 32 525 ha. Okolo 77 % jeho rozlohy je tvořeno zemědělským půdním fondem, což dokládá převážně zemědělský charakter zdejší krajiny. Daný podíl je vysoce nadprůměrný, a to jak ve srovnání s okresem Brno-venkov (56,5 %), tak s Jihomoravským krajem (59,2 %), potažmo celou ČR (53,6 %). Dosaženo je zde rovněž mimořádně vysokého stupně zornění zemědělské půdy (91,0 %). Naopak trvale zatravněno je pouze 0,8 % půd. Tato hodnota nepřímo odkazuje na převahu půd s vysokou produkční schopností, které jsou vhodné pro intenzivní zemědělskou kultivaci. Další zemědělské kultury (vinice, zahrady a ovocné sady) jsou výrazněji zastoupeny na Židlochovicku. Naproti

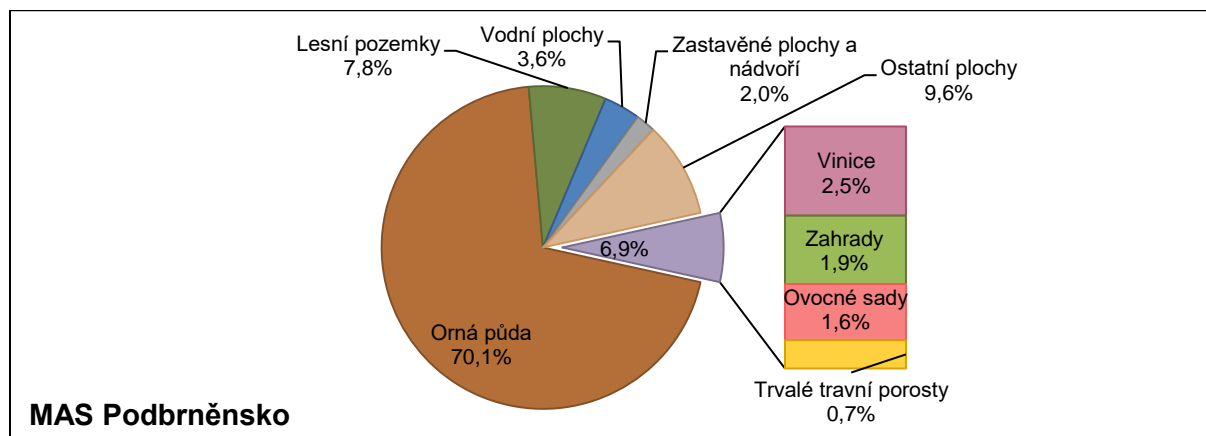


tomu Pohořelicko disponuje díky soustavě rybníků relativně vysokým podílem vodních ploch (5,2 %). Lesnatost je na celém území MAS velmi nízká (7,8 %). Rozsáhlejší lesní celky, převážně ve formě fragmentů lužních lesů, se nachází pouze v nivách větších vodních toků (Jihlavy, Svratky a Šatavy).



Graf 8: Využití půdy na území MAS Podbrněnsko k 31. 12. 2014

Zdroj: ČSÚ 2015: Městská a obecní statistika; Vlastní zpracování



Graf 9: Využití půdy na území MAS Podbrněnsko k 31. 12. 2014

Zdroj: ČSÚ 2015: Městská a obecní statistika; Vlastní zpracování

Do vývoje změn využití pozemků v letech 2008–2012 se promítají dlouhodobé trendy patrné i na úrovni ČR. Zřejmý je pokračující zábor zemědělské půdy. Za sledované pětileté období přišlo území MAS celkem o 229,3 ha zemědělských pozemků. Ze zemědělského půdního fondu bylo vyjmuto 140,0 ha orné půdy, nejvíce v Pohořelících (63,0 ha) a přilehlých Cvrčovicích (34,8 ha). Prakticky vždy se jednalo o bonitně nejcennější půdy zařazené do 1. třídy ochrany. Z hlediska změn ve využívání krajiny je významný také zánik 87,5 ha vinic v katastru obce Vlasatice. Podstatná část těchto uvolněných pozemků přešla do kategorie ostatní plochy. Změny uvnitř zemědělského půdního fondu rovněž sledují celorepublikové tendence, které směřují

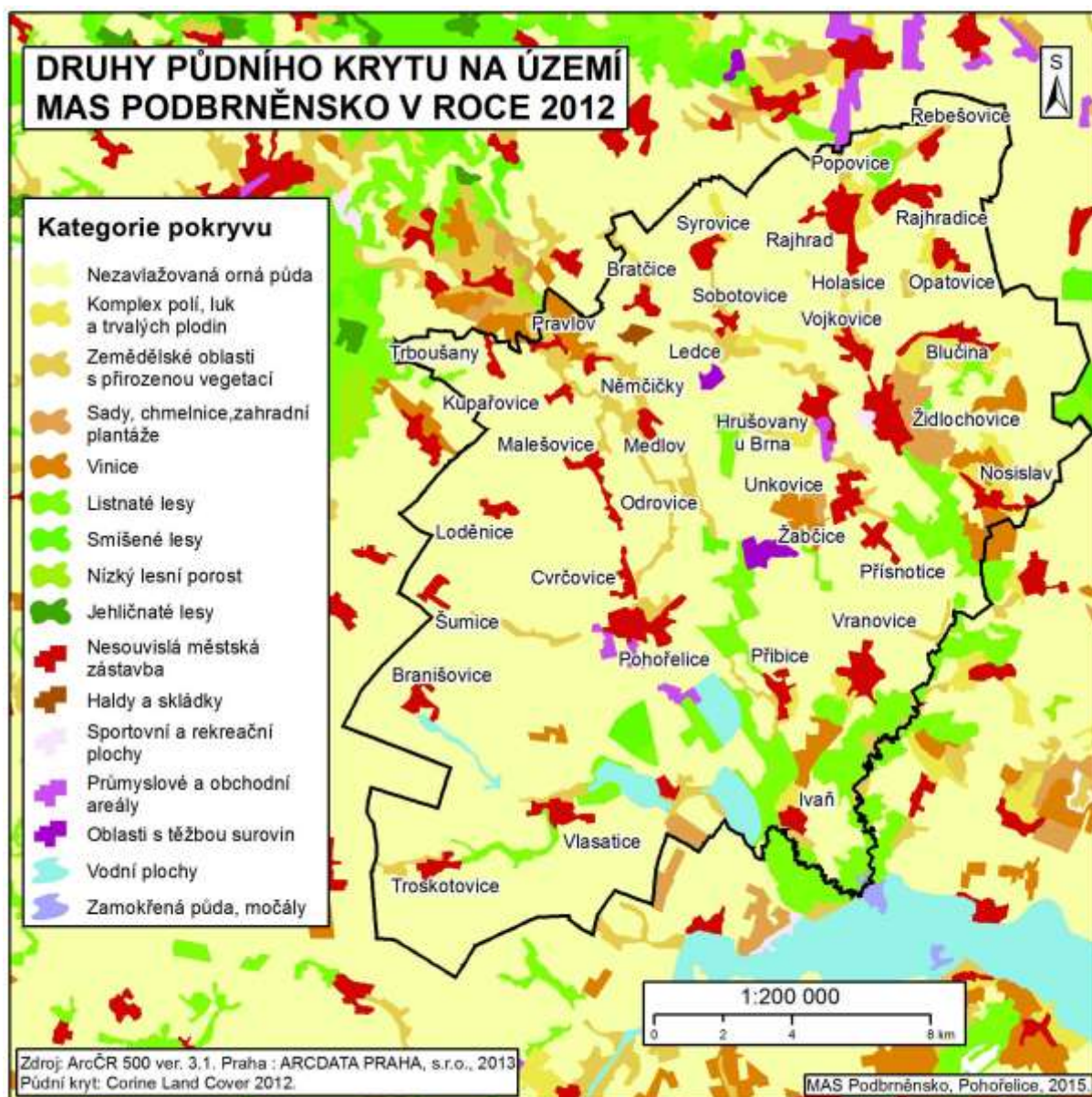


zejména k zatravnňování zemědělských ploch (trvalé travní porosty jsou v regionu jediným výrazněji expandujícím druhem zemědělské kultury). Tento proces subvencovaný ze strany EU lze však v prostředí intenzivně využívané polní krajiny hodnotit kladně. Větší dynamikou změn využití pozemků obecně prochází region Pohořelicka. Detailnější přehled změn ve využití pozemků shrnuje tabulka 28 a půdní kryt pak znázorňuje i následující obrázek.

Tab. 28: Změny ve využití pozemků na území MAS Podbrněnsko v letech 2008–2014

Druh pozemku	Pohořelicko		Židlochovicko		MAS Podbrněnsko	
	[ha]	index změny	[ha]	index změny	[ha]	index změny
Orná půda	-96,5	99,3	-43,5	99,6	-140,0	99,4
Vinice	-74,1	83,5	0,2	100,0	-73,9	91,8
Zahrady	4,8	102,3	0,5	100,1	5,3	100,8
Ovocné sady	-31,9	69,5	-2,0	99,6	-33,9	93,9
Trvalé travní porosty	9,6	108,8	3,6	102,6	13,2	105,3
Zemědělská půda	-188,1	98,7	-41,2	99,6	-229,3	99,1
Lesní pozemky	14,0	100,8	1,9	100,2	16,0	100,6
Vodní plochy	2,2	101,3	0,4	100,2	2,7	100,2
Zastavěné plochy a nádvoří	3,7	101,3	6,3	101,8	10,0	101,6
Ostatní plochy	167,1	111,7	37,1	102,5	204,3	107,0
Nezemědělská půda	187,1	104,3	45,8	101,6	232,9	103,2

Zdroj: ČSÚ 2014: Městská a obecní statistika



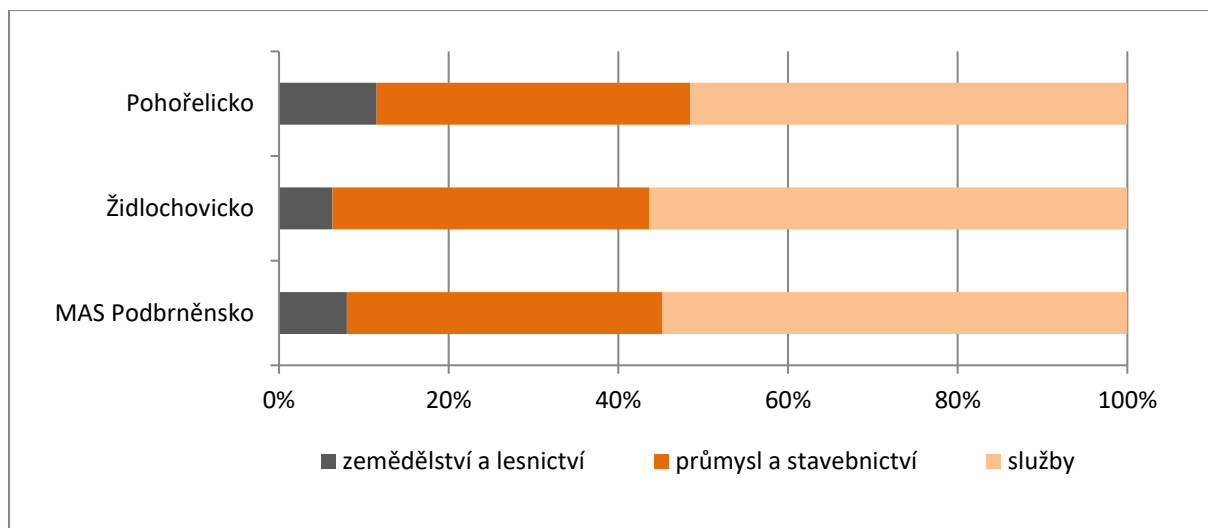
Obr. 14: Druhy půdního krytu na území MAS Podbrněnsko v roce 2012

Zdroj: ARCDATA Praha: Corine Land Cover 2012; Vlastní zpracování



3.1.11 ZEMĚDĚLSTVÍ

Jak již bylo výše uvedeno (viz kapitola 3.9 Ekonomika a trh práce), na území MAS Podbrněnsko bylo ke konci roku 2012 evidováno celkem 376 podnikatelských subjektů v sektoru zemědělství, lesnictví, rybnářství a tvořili tak 8 % ekonomických subjektů v MAS.

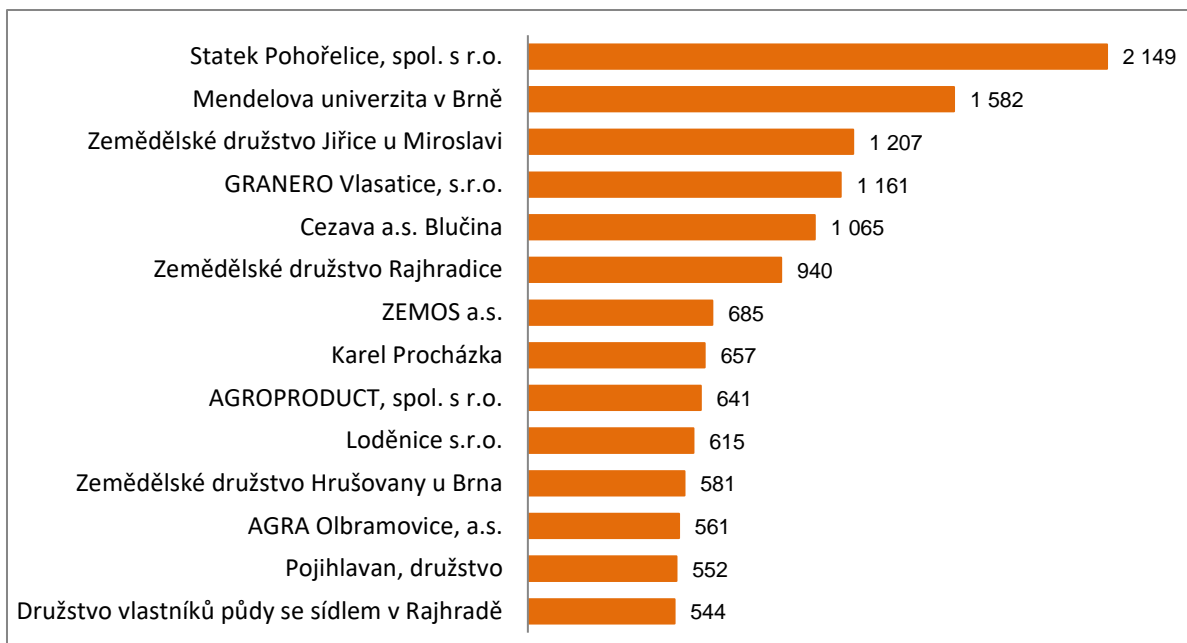


Graf 10: Zaměstnaní v sektorech národního hospodářství [v %] na území MAS Podbrněnsko (rok 2014)

Zdroj: ČSÚ (2015): Data pro místní akční skupiny (MAS)

Podle dat veřejného modulu registru půdních bloků LPIS se na území MAS nachází 23 100 ha zemědělské půdy¹. Území bylo v etapě socializace zemědělství postiženo masivním scelováním pozemků, protože to zdejší terén umožňoval, dosáhla řada zemědělských pozemků geometrických tvarů extrémních rozměrů. Dle velikostní klasifikace souvislých produkčních bloků je přes 24 % veškeré zemědělské půdy regionu rozloženo do půdních bloků extrémní plošné rozlohy (přes 60 ha), což s sebou nese řadu negativních efektů.

¹ Výměra zemědělské půdy z LPIS je vždy o něco nižší než podle údajů Městské a obecní statistiky, jejímž základem jsou data z katastru nemovitostí. Katastr nemovitostí eviduje veškerou půdu ve vlastnických hranicích, kdežto LPIS pouze půdu přihlášenou uživateli, a to v reálně užívaných hranicích. Obě evidence používají rovněž odlišné metodiky a standardy přesnosti.




Graf 11: Nejvýznamnější subjekty zemědělské výroby na území MAS Podbrněnsko podle rozlohy obhospodařovaných ploch [v ha]

Zdroj: LPIS 2014

Zemědělskou půdu užívá celkem 266 podniků fyzických a právnických osob. Avšak pouze 15 subjektů obhospodařuje na území MAS zemědělské plochy o rozloze větší než 500 ha. Jejich přehled uvádí následující obrázek. Mapa zobrazuje územní působnost těchto zemědělských podniků. Převažujícím oborem činnosti je polní rostlinná výroba. Hlavními pěstovanými plodinami jsou obiloviny (pšenice, ječmen) a olejniny (řepka olejná, slunečnice). V odvětví živočišné výroby má zřejmě dominantní postavení společnost Integra Žabčice zaměřující se primárně na produkci vajec. Mezi vedlejší zemědělské činnosti patří produkce osiv, ovocnářství a vinohradnictví. Počty zaměstnanců těchto podniků dosahují v roce 2013 zpravidla pouze jednotek, maximálně několika desítek osob. Největšími jsou Školní zemědělský podnik Žabčice (70 zaměstnanců), zřízený pro výukové potřeby Mendelovy univerzity v Brně, a Integra Žabčice (76 zaměstnanců). Společnost ZEMOS a.s. se 122 zaměstnanci sídlí už za hranicemi regionu ve Velkých Němčicích.

Školní zemědělský podnik v Žabčicích má mezi podnikateli v zemědělství specifické postavení, protože slouží primárně jako výukové centrum pro budoucí agronomy a jiné zemědělské specialisty a až v druhé řadě jako podnik zaměřený na zisk a produkci. V Žabčicích jsou testovány nové způsoby obdělávání i péče o hospodářská zvířata. Podnik tak přináší do oboru inovace a nový pohled na věc. MAS Podbrněnsko by ráda tento doposud nevyužívaný potenciál ráda přetavila do společných projektů ať už ve vzdělávání nebo ve spolupráci s místní komunitou.



Obr. 15: Zemědělské podniky na území MAS Podbrněnsko

Zdroj: LPIS 2014

Ekologické způsoby hospodaření jsou cestou, jak udržet zemědělskou výrobu i v méně úrodných oblastech, protože se na něj váže řada dotačních titulů. Na území MAS Podbrněnsko však nejsou vymezeny žádné méně příznivé oblasti pro zemědělství LFA (viz Nařízení vlády č. 75/2007 Sb.). I z tohoto důvodu je dosud pouze 1,2 % zemědělských pozemků certifikováno pro ekologické zemědělství. Na zbylé ploše se hospodaří konvenčním způsobem a vzhledem k velmi malé rozloze pozemků v tzv. přechodném období (62 ha) nelze očekávat, že by se v tomto ohledu mělo v budoucnu něco zásadně změnit.

3.1.12 ŽIVOTNÍ PROSTŘEDÍ

Odpadové hospodářství

Všechny obce MAS Podbrněnsko mají zavedený systém sběru odpadů a nemají příliš možností v něm něco rychle a zásadně měnit. Na území operuje celkem šest subjektů zabývajících se svozem odpadů. Většina obcí (29) využívá služeb privátních společností nadnárodních koncernů. Jedná se o společnost .A.S.A. spol. s r.o., AVE CZ s.r.o., SITA CZ, a.s. a Van Gansewinkel, a.s. Působnost těchto čtyř společností je v regionu rozložena nahodile a nelze zde vysledovat žádné prostorové vzorce. Zbylé dvě firmy jsou vlastněny několika obcemi. Jde jednak o firmu STKO, spol. s r.o., do jejíž svozové oblasti z území MAS Podbrněnsko spadají obce Ivaň a Vlasatice, a dále o firmu KTS EKOLOGIE s.r.o., která působí v Bratčicích, Holasicích, Nosislavi, Rajhradcích a Židlochovicích.

Pokrytí území MAS sběrnými dvory lze považovat za nedostatečné. Zřízeno je zde osm sběrných dvorů, přičemž pět z nich (Hrušovany u Brna, Rajhradice, Syrovice, Žabčice a Židlochovice)



slouží pouze občanům obcí, které je provozují. Ostatní obce disponují pouze sběrnými místy nebo problém řeší mobilním svozem odpadů, některé zároveň zvažují vybudování vlastního sběrného dvora. Zbylé tři sběrné dvory (Ivaň, Pohořelice a Rajhrad) jsou v majetku soukromých společností.

Z koncových zařízení pro nakládání s odpady se na území MAS nachází dvě skládky (Bratčice a Žabčice). Dále jsou využívány skládky v blízkém okolí (např. Velké Pavlovice a Klobouky u Brna). Pro zpracování biologicky rozložitelného odpadu slouží pět kompostáren. První dvě (Vlasatice a Žabčice) jsou provozovány na komerční bázi, zbylé tři (Loděnice, Unkovice a Židlochovice) jsou majetkem obcí a mohou být využívány jen jejich občany. Některé obce podporují vlastní domácí likvidaci biologického odpadu zapůjčováním mobilních kompostérů. Značná část vyprodukovaného odpadu, který není deponován na skládkách, končí ve spalovnách. Pro region je nejdostupnější spalovna společnosti SAKO Brno, a.s. v Brně.

Celková produkce odpadů v území narůstá. Děje se tak zvláště pod tíhou probíhající rezidenční a komerční suburbanizace. Pozitivním trendem je však snižující se podíl směsného komunálního odpadu, což dokladuje, že se zvyšuje objem vyříděného odpadu.

Novým trendem v hospodaření s odpadem jsou i projekty třídění přímo v domácnostech a zaváděním kódového, čipového sběru odpadu. Tento moderní způsob zavedlo v roce 2015 město Židlochovice za účelem snížení nákladů na systém a zvýšení ekologičnosti celého hospodaření s odpadem.

Ochrana ovzduší

Majoritním zdrojem znečištění ovzduší na území MAS Podbrněnsko je doprava. Jak již bylo výše napsáno, regionem prochází významné tranzitní koridory, a to jak silniční, tak i železniční. Dokládá to průběh dvou silničních komunikací dálničního typu (D2 a R52) a jedné železniční tratě řazené do panevropské železniční sítě TEN-T. Znečištění ovzduší dosahuje nejvyšší míry v severní části Židlochovicka. Příčinou je bezprostřední blízkost brněnské aglomerace, která soustřeďuje množství stacionárních zdrojů znečištění. V této oblasti dochází rovněž ke koncentraci dopravních proudů.

V této oblasti tedy zaznamenáváme vyšší průměrné roční koncentrace suspendovaných částic (frakce PM₁₀ – polétavý prach) v ovzduší (cca 26–28 µg.m⁻³), než je běžné (cca 20 µg.m⁻³). Podobné hodnoty se udržují ještě v prostoru kolem dálnice D2. Směrem na jihozápad průměrné koncentrace polétavého prachu klesají. Mírně zvýšené hodnoty jsou však na celém území MAS. Podobnou prostorovou distribuci sledujeme také v případě oxidu dusičitého (NO₂), který je produktem spalovacích motorů. Zvýšenou koncentrací tohoto plynu jsou nejvíce postižena území přiléhající k severním úsekům dálnice D2 a rychlostní silnice R52, kde jsou průměrné hodnoty za ČR (cca 10 µg.m⁻³) překročeny více než dvojnásobně.

Poměrně vážný problém představuje překročený imisní limit benzo(a)pyrenu. V ČR je však jeho nadlimitním koncentracím odhadem vystaveno až 66 % obyvatel. Benzo(a)pyren je do ovzduší vnášen zejména prostřednictvím spaloven odpadů a domácích topenišť, na jejichž vliv poukazují strmé nárůsty koncentrací v zimním období. Jistým řešením jsou pak takzvané kotlíkové dotace, které jsou spouštěny v posledních letech.

Databáze významných stacionárních zdrojů látek znečišťujících ovzduší ČHMÚ na území MAS eviduje celkem osm podniků. Jejich přehled přináší tabulka 29.

Tab. 29: Nejvýznamnější znečišťovatelé ovzduší na území MAS Podbrněnsko v roce 2012

Firma	Obec	Činnost	Emise [t] (2012)					
			tuhé emise	oxid siřičitý	oxidy dusíku	oxid uhelnatý	organické látky	těkavé organické látky
CROMTRYCK s.r.o.	Hrušovany u Brna	aplikace nátěrových hmot	0,003	-	-	-	-	0,689
POINT CZ, s.r.o.	Medlov	polygrafie	0,055	-	-	-	-	4,124
AGRIS spol. s r.o.	Medlov	veterinární asanační zařízení, ČOV	0,151	0,072	10,808	0,548	0,179	-
CPI Moravia Books s.r.o.	Pohořelice	polygrafie	0,020	-	0,080	0,015	-	5,265
ALPINE Bau CZ s.r.o.	Pohořelice	obalovna živichných směsí	0,003	0,003	0,333	0,783	-	-
Xella CZ, s.r.o.	Hrušovany u Brna	kamenolom a zpracování kamene	0,409	0,015	2,588	0,754	0,080	0,100
Bode - Panzer s.r.o.	Rajhrad	aplikace nátěrových hmot	0,155	0,001	0,217	0,011	0,005	4,010
Jihomoravská obalovna s.r.o.	Rajhradice	obalovna živichných směsí	0,020	0,007	0,988	0,965	0,016	-

Zdroj: ČHMÚ (2012): Znečištění ovzduší na území České republiky

Ochrana vod

Čistota pitné vody

Vodovodní síť je na území MAS Podbrněnsko dostatečně rozvinutá. Obecní vodovody zásobují obyvatele všech obcí. Zdroje pitné vody jsou předmětem pravidelných kontrol a kvalitu vody garantují rovněž vodárenské společnosti.

Čistota podzemních vod

Bodové zdroje znečištění povrchových a podpovrchových vod je podle původu možné rozdělit na průmyslové a komunální. Z významných průmyslových zdrojů se na území MAS nachází kafilérie společnosti AGRIS spol. s r.o. v Medlově, jejíž provoz je situován na levém břehu řeky Jihlavy. Výpustí komunálních odpadních vod se v území vyskytuje několik. Žádná však svým ročním objemem vypuštěné vody nepřesahuje hodnotu 1 mil. m³. Větší zdroje znečištění komunálního původu se nacházejí především v prostoru brněnské aglomerace. Jisté riziko pro kvalitu vod představuje trasa ropovodu Družba, jehož potenciální havárie v místech křížení s vodními toky by měla katastrofální následky. Původcem plošného znečištění je z převážné části intenzivní zemědělská výroba, která se díky splachu, erozi a průsaku významně podílí na eutrofizaci vod. Povrchovým vodám způsobují značný problém hnojiva, protože v nich obsažené sloučeniny dusíku a fosforu jsou základními prvky výživy sinic a řas. Celkový stav útvarů povrchových i podpovrchových vod je hodnocen jako rizikový.

Čištění vody

Situace v oblasti čištění odpadních vod se za poslední desetiletí výrazně zlepšila. Nejvíce neutěšený stav byl na západních hranicích Pohořelicka. Zde také za účelem vybudování vodovodní a kanalizační sítě vzniklo několik dobrovolných svazků obcí. Tyto svazky zpravidla sdružují 2–5 obcí, které následně sdílejí jednu čistírnu odpadních vod (ČOV). V různých fázích realizace či pokročilé fázi přípravy jsou v současnosti např. výstavby kanalizace a ČOV

v Branišovicích, Šumicích, obcí z Ivančicka či Vlasaticích. Je tak záležitostí nejbližší doby, než budou vlastní kanalizací ukončenou ČOV disponovat všechny obce regionu.

Ochrana půdy

Protierozní opatření

Půdní pokryv převážné většiny území MAS Podbrněnsko je tvořen černozemí, která je nejúrodnějším půdním typem v ČR. Pouze v říčních nivách větších vodních toků je černozem nahrazena fluvizemí. Nevratnou degradaci těchto vysoce produkčních půd představuje jejich zábor, především pro stavební účely. Omezen by měl být zejména zábor půd zařazených do 1. či 2. třídy ochrany zemědělského půdního fondu, které nicméně na území převažují.

Dalšími procesy postupného znehodnocování půdního profilu jsou vodní a větrná eroze. Míru ohrožení půdního bloku vodní erozí lze kvantifikovat pomocí dlouhodobého průměrného smyvu půdy (v t/ha/rok). Z pohledu tohoto ukazatele je nejohroženější oblastí masiv Výhonu. Vyjma jeho plochého temene zde roční masa vodou erodované půdy přesahuje 20 t/ha. To je důvod, proč zde uplatnění našla i nejagresivnější technická protierozní opatření (např. terasování). Území je navíc náchylné k sesuvům. Obdobných hodnot ukazatele dosahují ještě malé plochy údolních hran u Sobotovic. Na nejohroženějších plochách v území by mělo dojít k vyloučení pěstování veškerých širokořádkových plodin (např. kukuřice, brambory, řepa). Úzkořádkové plodiny je zde možné pěstovat jen s využitím půdoochranných technologií. Na většině zemědělských ploch v území však roční ztráta půdy vodní erozí nepřesahuje únosnou mez a pohybuje se v hodnotách do 3 t/ha/rok. Na těchto málo svažitých plochách tak nejsou nutná prakticky žádná omezení, příp. se doporučují pouze drobná opatření organizačního (např. pásové střídání plodin) či agrotechnického charakteru (např. setí do mulče).

Pomocí stejných opatření lze obvykle účinně bojovat také proti větrné erozi, která však postihuje odlišné lokality. Jižní Morava obecně patří z hlediska větrné eroze k nejnáchylnějším územím v ČR. Řada půdních bloků na území MAS Podbrněnsko je řazena dokonce do nejohroženější kategorie. Takové půdní bloky nacházíme hlavně v prostoru říčních teras mezi Nemčičkami a Vranovicemi, kde se vyskytují arenické půdy z lehčích substrátů, které snadněji podléhají síle větrného proudění. Mezi silně ohrožené lokality však řadíme většinu obdělávaných půd na území MAS. Účinnost větrné eroze je významně podpořena značnou rozsáhlostí půdních bloků².

Zadržování vody v krajině

Snížená retenční schopnost krajiny je důsledkem nevhodného hospodaření a má řadu negativních dopadů. Jedním z nich je právě zvýšená eroze půdy. Celková vodní bilance území MAS Podbrněnsko je deficitní. Výdejová složka hydrologického cyklu výrazně převažuje. Území leží ve srážkovém stínu, má tedy poměrně nízký průměrný roční úhrn srážek (kolem 500 mm)³. Přitom se zde nachází jen velmi málo lesních porostů (8 %), které mají ze všech druhů ploch nejvyšší retenční kapacitu. Téměř 70 % rozlohy území pak tvoří po většinu roku exponovaná

² Zdroj: Větrná eroze půdy v JMK (2005): Problémová studie a návrh řešení

³ Zdroj: ČHMÚ (2007): Atlas podnebí Česka

orná půda podporující vysoký výpar. Příčinou akcelerovaného odtoku je hlavně hrubozrnnost místní krajiny daná velmi rozsáhlými meliorovanými půdními bloky, které jsou osévány převážně širokořádkovými plodinami, a dále regulace vodotečí.

Zeleň v krajině a sídlech

Intenzivně využívaná polní krajina Pohořelicka není prostoupena dostatečným množstvím zeleně. Socialistické zemědělství zde zlikvidovalo většinu existujících stabilizačních krajinných prvků (remízky, meze, solitérní stromy). Naopak se zasadilo o rozsáhlou výsadbu větrolamů, které jsou dnes pro místní krajinu typické. Prakticky jediné přirozenější dřevinné porosty se zachovaly v nivách vodních toků. Ty jsou však na druhou stranu ohroženy šířením invazních neofytů (zvláště trnovníku akátu a křídlatky). Na Židlochovicku je monotónnost krajiny zmírněna díky esteticky hodnotnému území Výhonu. V současnosti je nastolen trend návratu rozptýlené zeleně do krajiny.

Energetika

Území MAS Podbrněnsko spadá z hlediska zásobování elektrickou energií do distribuční soustavy společnosti E.ON Distribuce, a.s. Hlavní technologická zařízení pro výrobu elektrické energie se však nacházejí za hranicemi regionu. Z obnovitelných zdrojů energie má v regionu vysoký potenciál sluneční záření. Průměrný roční úhrn globálního záření zde dosahuje nejvyšších hodnot v rámci ČR (přes 1 100 kWh/m²). Sluneční energie dosud využívá několik fotovoltaických elektráren, z nichž nejvýznamnější se nachází na katastru obce Žabčice. S instalovaným výkonem 5 600 kW dosahuje nadregionálního významu. Jejím provozovatelem je společnost ČEZ Obnovitelné zdroje, s.r.o.

Hydroenergetický potenciál místních vodních toků není vysoký. Dosud jsou zde provozovány pouze dvě malé vodní elektrárny v Rajhradě a Vojkovicích. Relativně progresivní způsob výroby elektrické energie představují bioplynové stanice. Dvě taková zařízení nacházíme v Bratčicích. V prostoru skládky odpadů je zřízena menší stanice o výkonu 1 050 kW. Větší funguje v areálu zemědělského podniku AgroKrůt, s.r.o. a má instalovaný výkon 2 099 kW⁴. Obě zpracovávají kukuřičnou siláž, cukrovarnické řízky a organické zbytky z živočišné zemědělské výroby.

Ochrana přírody a krajiny

Ochranu jedinečných částí přírody na území MAS Podbrněnsko zajišťuje deset maloplošných zvláště chráněných území kategorií přírodní památka (PP) a přírodní rezervace (PR) (viz následující tabulka). Národní kategorie stejně jako velkoplošná zvláště chráněná území zde zcela chybí. V pěti případech jsou předmětem ochrany fragmenty lužních porostů. Dvě přírodní památky (PP Knížecí les a PP Přísnotický les) byly vyhlášeny teprve nedávno (29. 6. 2012)⁵.

4 Zdroj: ERÚ (2014): Přehled údajů o licencích udělených

5 Zdroj: Národní geoportál INSPIRE (2014)

Tab. 30: Maloplošná zvláště chráněná území na území MAS Podbrněnsko

Název	Kategorie ochrany	Rozloha [ha]	Důvod ochrany
Dolní mušovský luh	PP	48,8	Lužní porost na soutoku Jihlavy a Svratky s bohatou avifaunou
Knížecí les	PP	11,38	Segment lužního lesa, biotop kuňky ohnivě
Nosislavská zátočina	PP	4,55	Přirozený meandr s významným výskytem živočišných populací
Nové hory	PP	0,4	Svahy se stepní květenou
Plačkův les a říčka Šatava	PR	112,9	Zaplavovaný zbytek lužního lesa s bohatou avifaunou
Přísnotický les	PP	10,76	Segment lužního lesa, biotop čolka velkého
Šumický rybník	PR	24,19	Rybník s vlhkými loukami, významné refugium živočichů
Troskotovický dolní rybník	PP	25,18	Rybník s rákosinami a břehovými porosty, bohatá ornitologická lokalita
V olších	PP	2,1	Zbytek lužního porostu s bohatou avifaunou
Velké Družďavy	PP	0,46	Bohatá lokalita čilimníku bílého

Zdroj: BioLib 2014, AOPK ČR (2014)

V sekci obecně chráněných území nabývají většího významu hlavně přírodní parky, které slouží k ochraně krajinného rázu. V regionu vznikly dva přírodní parky. Přírodní park Výhon chrání krajinářsky hodnotné území impozantního kopce Výhon s pestrou mozaikou různých typů ploch (polí, zahrad, sadů, luk a vinohradů). Přírodní park Niva Jihlavy je pak ukázkou přirozeného toku větší nížinné řeky s rozsáhlými břehovými porosty.

Do soustavy Natura 2000 je řazeno osm evropsky významných lokalit (EVL). Šest z nich zahrnuje a většinou také územně rozšiřuje stávající přírodní památky či přírodní rezervace. Samostatnými evropsky významnými lokalitami bez národní ochrany jsou pouze Židlochovický zámecký park a malé území Bezourek v k. ú. Syrovice.

3.1.13 CESTOVNÍ RUCH

Pro rozvoj cestovního ruchu jsou důležité nejen atraktivita území (přírodní, kulturní, sociální apod.), infrastruktura cestovního ruchu, ale také geografická poloha regionu. Území MAS Podbrněnsko se nachází jak v těsné blízkosti městské aglomerace Brna, což může pozitivně ovlivnit místní rozvoj cestovního ruchu a krátkodobou příměstskou rekreaci, tak také na jihu přímo sousedí s MAS Mikulovsko a jedná se tedy o důležitou vstupní bránu do CHKO Pálava, která je oblíbenou destinací hojně vyhledávanou turisty. Z hlediska rozšíření cestovního ruchu má proto území MAS Podbrněnsko budoucí potenciál jako výchozí bod do této lokality, jelikož turisté, kteří mají v úmyslu navštívit CHKO Pálava, většinou jezdí právě přes území MAS Podbrněnsko.

Rozvojem cestovního ruchu v území Podbrněnska se dotýkají i některé strategické dokumenty. Konkrétně se jedná například o plánovací dokument Strategie rozvoje a tvorba produktu cestovního ruchu mikroregionu Židlochovicko, která byla vytvořena v roce 2007. Ve

strategickém dokumentu Program rozvoje cestovního ruchu Jihomoravského kraje na období 2014-2020 se území MAS Podbrněnsko řadí do turistické oblasti Brno a okolí a dominuje zde zejména kulturně-historicko-poznávací cestovní ruch (hlavní doprovodnou formou cestovního ruchu je cykloturistika). Mezi strategické cíle tohoto dokumentu mimo jiné patří zkvalitnění a rozšíření základní a doprovodné turistické infrastruktury, vytvoření konkurenceschopných turistických produktů a pobytových programů, zvýšení dostupnosti cílů cestovního ruchu veřejnou dopravou, podpoření propagace a informační kampaně, prodloužení průměrné doby pobytu návštěvníků, rozvoj kultury a památek apod.

Atraktivita území

Mezi hlavní přírodní atraktivity území MAS Podbrněnsko patří zejména maloplošná zvláště chráněná území (konkrétně se jedná o 7 přírodních památek, 2 přírodní rezervace a 2 přírodní parky – jejich seznam viz v kap. 3.12.6 Ochrana přírody a krajiny). Mezi další přírodní atraktivity území lze zařadit vodní toky Svratka, Jihlava, Litava (Cezava), Šatava, vodní plochy (např. Hrušovanské a Pohořelické rybníky), umělá koupaliště v Žabčicích a Vojkovicích a krytý bazén a wellness v Blučině. Vinařskou tradici si udržují zejména obce Ivaň, Nosislav, Rajhradice, Vranovice, Vojkovice, Vranovice a Žabčice.

Na území MAS Podbrněnsko se nachází celkem 132 evidovaných kulturních nemovitých památek, z nichž 54 % najdeme na Židlochovicku. Nejvíce z nich se nachází v Pohořelicích (12) a v Židlochovicích (15). Ohrožené nemovité památky najdeme ve dvou obcích – v obci Nosislav (vodní tvrz – opevněné vesnické sídlo z období středověku) a Přísnotice (smírčí kříž – původně dvouramenný pamětní kříž). Mezi nejvýznamnější památky území patří zámky v obcích Židlochovice, Vlasatice, Cvrčovice, klášter benediktýnů s kostelem sv. Petra a Pavla v Rajhradě, opevněný kostel sv. Jakuba v Nosislavi, soustava pohraničního opevnění (v okolí obcí Šumice, Pohořelice a Přibice), archeologické naleziště únětické kultury v Blučině, rozhledna Akátová věž na kopci Výhon a řada dalších. Významnými památkami jsou také kostely, kaple, sochy, kašny, zvonice, boží muka a hřbitovy v obcích celého území MAS Podbrněnsko.

Mezi organizované a společenské atraktivity, které se zde nachází, patří zejména folklórní slavnosti (např. Vinobraní pod hradbami v Nosislavi, Jakubské hody v Pohořelicích, Bartolomějské hody v Medlově a další), farmářské trhy (Židlochovice) a církevní aktivity (např. Petropavelská pouť v Rajhradě).

Základní turistická infrastruktura

Dle ČSÚ, webových stránek jednotlivých obcí a na základě vlastního šetření v území MAS Podbrněnsko bylo zjištěno, že se zde nachází celkový počet 33 ubytovacích zařízení (16 na Pohořelicku a 17 na Židlochovicku). Ubytovací zařízení najdeme ve 13 obcích. Nejvíce z nich je v největším městě Pohořelice (celkem 7), které disponuje více než 350 lůžky (cca 43 % celkového počtu lůžek). Po třech ubytovacích zařízeních najdeme v Ivani, Rajhradu a Židlochovicích. Obce MAS Podbrněnsko turistům nabízí ubytování především v pensiooních, hotelech a ubytování v soukromí. Po jedné ubytovně je v obcích Branišovice a Žabčice. Židlochovicko nabízí turistům větší možnost pro ubytování v pensiooních, nachází se zde 7 pensioonů s celkovým počtem 154 lůžek (2 pensioonovy v obci Vojkovice, 1 pensioon v obcích Blučina, Nosislav, Rajhrad, Rajhradice a Žabčice). Na Pohořelicku najdeme 3 pensioonovy s celkovým počtem 95 lůžek (2 pensioonovy v Ivani a 1 pensioon v Pohořelicích). Kapacitně největší možnost pro ubytování v hotelech je v Pohořelicích, kde jsou 4 hotely s přibližně 300 lůžky. Na Židlochovicku je 5 hotelů s celkovým počtem asi 140 lůžek (2 hotely v obci Židlochovice,

1 hotel v obcích Rajhrad, Vojkovice a Žabčice). Nenajdeme zde žádné kempy. Tábořiště je pouze v obci Cvrčovice s celkovým počtem 20 míst pro stany.

Doprovodná turistická infrastruktura

Turistické informace z území poskytují 2 turistická informační centra. V Pohořelicích najdeme *Kulturní informační centrum* a v Židlochovicích *Regionální turistické informační centrum*. V některých ostatních obcích se nachází informační tabule o zajímavostech v jejich okolí.

Území MAS Podbrněnsko převážně představuje mírně zvlněný až plochý terén, který je vhodný například pro příměstskou rekreaci městské aglomerace Brna v podobě cykloturistiky. Územím prochází několik **cyklotras**, které nabízejí alternativní způsob cestování a jejichž využití je v mnoha případech výhodnější a často vyhledávanější (např. čas, cena, zážitková či sportovní hodnota) než cestování veřejnou dopravou. Téměř všechny obce jsou propojeny místními cyklotrasami, část z nich pak také regionálními a dálkovými trasami. Společným jednotícím prvkem značné části cyklotras je tradice vinařství, jejíž kombinace se sítí cyklotras má vedle dopravního hlediska rovněž významný turistický potenciál. V severojižním směru prochází přes obce ve východní části MAS Podbrněnsko páteřní dálková cyklotrasa Greenway Krakov – Morava – Vídeň, která se zde překrývá s cyklotrasou č. 4 (Brno – Židlochovice – Hevlín) a cyklotrasou EV9 (evropská cyklotrasa Gdaňsk – Pula). Obce Pravlov, Rajhrad a Rajhradice jsou propojeny regionální cyklotrasou č. 404, která křížuje severní část MAS Podbrněnsko a v obci Rajhradice se napojuje na výše zmíněnou dálkovou cyklotrasu. Přes Bratčice, Syrovce, Vojkovice a Židlochovice vede místní cyklotrasa č. 5172. V severojižním směru pak spojuje obce Pravlov a Pohořelice místní cyklotrasa č. 5171. Přibližně polovina obcí je napojena na síť Brněnských vinařských stezek, které se v některých případech překrývají s číselně značenými cyklotrasami. Odbočka Velkopavlovických vinařských stezek zasahuje na území MAS Podbrněnsko v obcích Nosislav a Židlochovice, obce Branišovice, Vlasatice, Olbramovice, Šumice a Pravlov pak protíná část Znojemských vinařských stezek. Obcí Ivaň v jižní části MAS Podbrněnsko prochází úsek Mikulovské vinařské stezky. Ačkoliv je na území MAS Podbrněnsko síť cyklotras poměrně hustá, v mnoha případech jsou cyklotrasy vedeny po silnicích III. třídy a nezpevněných cestách. Kvalitnější infrastruktura pro cyklisty (ale i např. chodce, bruslaře) v podobě upravených a dopravně značených komunikací, cyklostezek, by výrazným způsobem usnadnila průběh nemotorové dopravy a umožnila bezpečnější cestování například i pro in-line bruslaře.

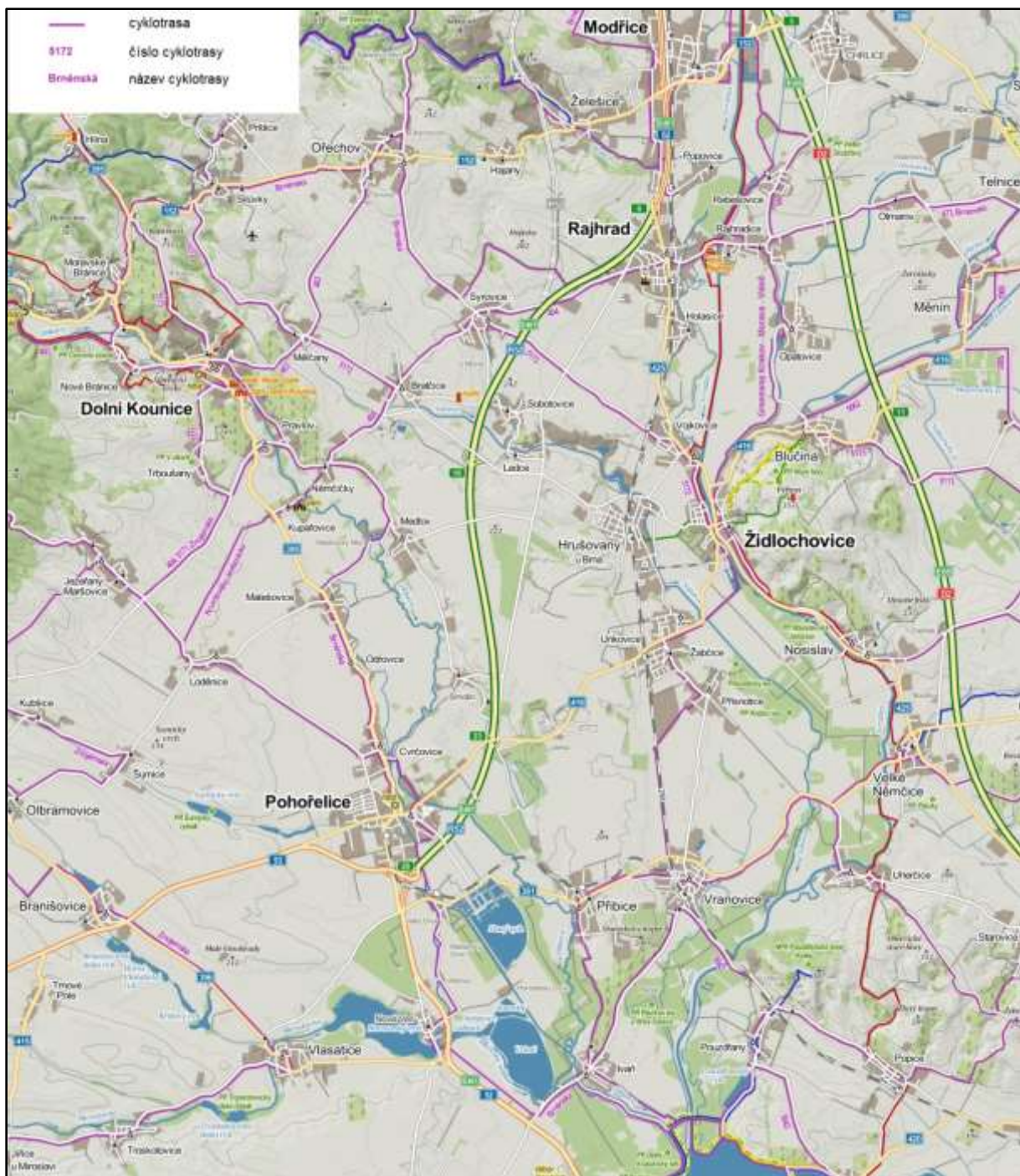
Tab. 31: Cyklotrasy na území MAS Podbrněnsko

Cyklotrasy		Obce MAS Podbrněnsko na dané cyklotrase
Dálkové	EV9 (síť EuroVelo: Gdaňsk - Pula)	Rebešovice - Rajhradice - Opatovice - Blučina
	Greenway Krakov - Morava - Vídeň (Jantarová stezka)	- Židlochovice - Unkovice - Žabčice -
	4 (Brno - Židlochovice - Hevlín)	Přísnovice - Vranovice – Ivaň
Regionální	404 (Moravský Krumlov - Rajhradice)	Trboušany - Pravlov - Němčičky - Bratčice - Syrovce - Rajhrad - Rajhradice
	473 (Nemotice - Rajhradice)	Rajhradice
Místní	5043 (Vranovice - Lednice)	Vranovice
	5062 (Blučina - Újezd u Brna)	Blučina
	5113 (Blučina - Nikolčice)	Blučina
	5149 (Židlochovice - Barchanka)	Židlochovice - Nosislav



Cyklotrasy	Obce MAS Podbrněnsko na dané cyklotrase
5171 (Javůrek - Pohořelice)	Pravlov - Němčičky - Medlov - Malešovice - Odrovce - Cvrčovice - Pohořelice
5172 (Tetčice - Židlochovice)	Bratčice - Syrovce - Vojkovic - Židlochovice
Vinařská stezka Brněnská - Trasa Rajhrad - Ořechov	Rajhrad - Popovice
Vinařská stezka Brněnská - Trasa Rajhradice - Židlochovice	Rajhradice - Opatovice - Blučina - Židlochovice
Vinařská stezka Brněnská - Trasa Uherčice - Těšany	Vranovice - Ivaň - Pohořelice - Cvrčovice - Odrovce - Malešovice - Medlov - Němčičky - Pravlov - Syrovce - Rajhrad - Rajhradice
Vinařská stezka Mikulovská - Okruh	Ivaň
Vinařská stezka Velkopavlovická - Odbočka Židlochovice	Nosislav - Židlochovice
Vinařská stezka Znojemská - Trasa Damnice - Pravlov	Vlasatice - Branišovice - Šumice - Trboušany - Pravlov

Zdroj: *Mapy.cz (2015); cyklo-jizni-morava.cz (2015)*



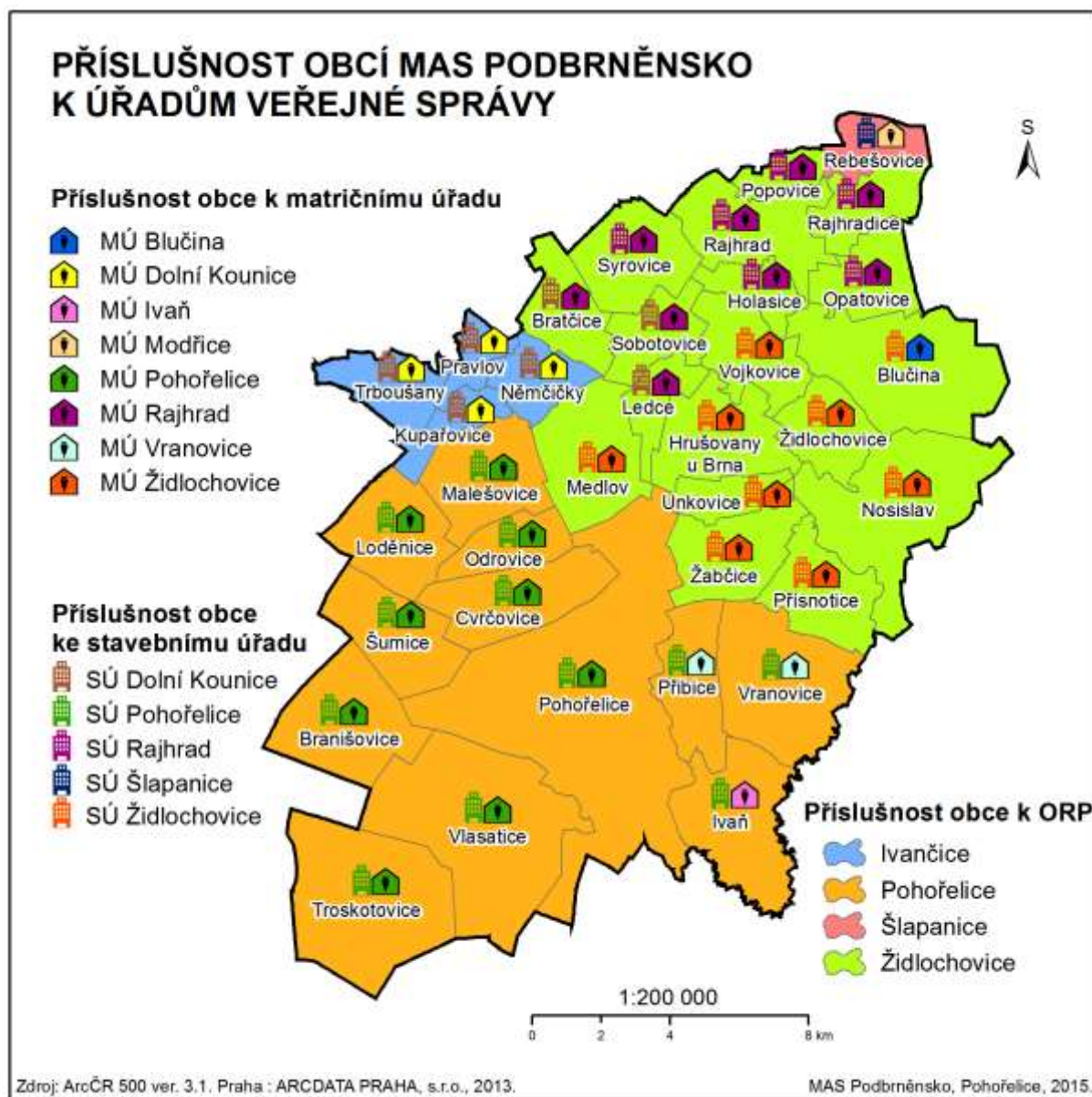
Obr. 16: Cyklotrasy na území MAS Podbrněnsko

Zdroj: Mapy.cz (2015)



3.1.14 VEŘEJNÁ SPRÁVA

Jak už bylo v úvodu napsáno území MAS Podbrněnsko se dotýká svou působností celkem čtyři SO ORP – Ivančice, Pohořelice, Šlapanice a Židlochovice. Co se týče příslušnosti k úřadům veřejné správy, je region MAS poměrně územně diferencovaný. Území se dotýká působnost celkem pěti stavebních úřadů – Dolní Kounice, Pohořelice, Rajhrad, Šlapanice a Židlochovice a obyvatelé regionu MAS jsou zapsáni celkem u osmi různých matričních úřadů působících v rámci regionu. Nejvíce obcí přísluší matričním úřadům Pohořelice, Rajhrad a Židlochovice, na druhé straně spektra stojí působnosti matrik Blučina, Ivaň a Vranovice.



Obr. 17: Příslušnost obcí MAS Podbrněnsko k úřadům veřejné správy

Zdroj: Regionální informační servis (2015): Obce ČR

3.1.15 ÚZEMNÍ ROZVOJ

Aktéři rozvoje

Obce

Mezi leadery rozvoje lze zařadit největší obce z regionu – Pohořelice a Židlochovice (SO ORP – mají své kanceláře pro regionální rozvoj). Dále pak i další obce, které chtějí realizovat své rozvojové plány skrze CLLD.

Mikroregiony

Sdružení obcí prostřednictvím mikroregionů Čistá Jihlava a Mikroregionu Židlochovicko tvoří podstatnou část MAS a udávají tak směr vývoje regionu. Zástupci MAS jsou přítomni jak na jednáních mikroregionů, tak naopak zástupci DSO jsou v orgánech MAS a dohlížejí tak na svou činnost navzájem a animují rozvojové aktivity.

Ostatní aktéři

Na místní úrovni k tématu mají co říci místní spolky, neziskové organizace, školy, církve, majitelé nemovitostí a místní podnikatelé a taky MAS Podbrněnsko

Na hierarchicky vyšších úrovních to jsou pak Jihomoravský kraj, Svaz měst a obcí, Sdružení místních samospráv, orgány státní správy, jistou měrou i média a příspěvkové organizace veřejných institucí jako například Správa a údržba silnic Jihomoravského kraje.

Koordinace a řízení rozvoje

Strategické plánování obcí MAS Podbrněnsko není příliš rozvinuté. Deset obcí má zpracovaný Program obnovy venkova, ale je nutné podotknout, že jejich podoba je většinou zastaralá a neaktuální. O něco aktuálnější se jeví strategické plány obcí a měst, který však mají zpracována pouze města Pohořelice a Židlochovice a obce Holasice, Hrušovany u Brna a Unkovice. Samotná MAS Podbrněnsko v roce 2015 zpracovala nebo zpracovává pro 15 obcí ze svého obvodu Program rozvoje obce podle metodiky Ministerstva pro místní rozvoj ČR na roky 2015 až 2022. Jedná se o následujících 15 obcí: Branišovice, Ivaň, Holasice, Ledce, Loděnice, Malešovice, Nosislav, Pohořelice, Pravlov, Přibice, Přísnotice, Šumice, Vlasatice a Žabčice.

Další obce mají již strategický dokument zpracovaný jiným subjektem nebo svépomocí. Jedná se o obce Bratčice, Blučina, Rebešovice, Troskotovice, Unkovice, Židlochovice a Hrušovany u Brna. To znamená, že strategickým dokumentem disponuje celkem 21 obcí z 35, což lze hodnotit jako silnou stránku regionu.

Co se týče strategického plánování mikroregionů, které na území MAS působí, má strategii rozvoje regionu zpracovanou Region Židlochovicko a Mikroregion Rajhradsko. V případě strategie Regionu Židlochovicko, jde ovšem o velmi neaktuální verzi z roku 2004, která zahrnuje všechny obce ORP Židlochovice (včetně Popovic, Rajhradu a Žabčic, které nejsou členy DSO Židlochovicko). Poslední aktualizace rozvojového dokumentu Mikroregionu Rajhradsko proběhla v roce 2006. Území MAS se kromě komplexních strategických dokumentů mikroregionů dotýká také tematicky zaměřená strategie s názvem: Strategie rozvoje a tvorba produktu cestovního ruchu mikroregionu Židlochovicko, která je z roku 2007.

Stejně jako u strategického plánování (obecního a regionálního), tak je, i vzhledem k povinnosti ze zákona, stav územního plánování v obcích MAS na velmi vysoké úrovni. Územní plán má v současnosti zpracováno všech 35 obcí regionu a řada územních plánů právě prochází aktualizací, nebo byly aktualizovány poměrně nedávno.



Území MAS se bezesporu také dotýkají strategické dokumenty vyšších hierarchických úrovní, a to jak strategie pro Jihomoravský kraj, tak i dokumenty zpracované pro území celé České republiky, které se promítají i do strategie. Konkrétní navázání na Specifické cíle naší strategie CLLD a strategických dokumentů je obsaženo ve strategické části Vazba na jiné strategické dokumenty.

Aktuální strategické dokumenty celorepublikového významu (výběr)

- Evropa 2020
- Územní agenda EU 2020
- Strategie regionálního rozvoje 2014-2020
- Politika územního rozvoje České republiky
- Národní strategie bezpečnosti silničního provozu 2011-2020
- Strategie podpory využití potenciálu kulturního dědictví 2014+
- Národní akční plán podporující pozitivní stárnutí 2013 - 2017
- Národní inovační strategie ČR 2012 - 2020
- Státní energetická koncepce ČR 2010-2030
- Národní akční plán ČR pro energii z obnovitelných zdrojů 2010-2020
- Koncepce podpory malých a středních podnikatelů 2014 - 2020
- Strategie celoživotního učení ČR 2007 - 2015
- Strategie pro růst - české zemědělství a potravinářství v rámci Společné zemědělské politiky EU po roce 2013

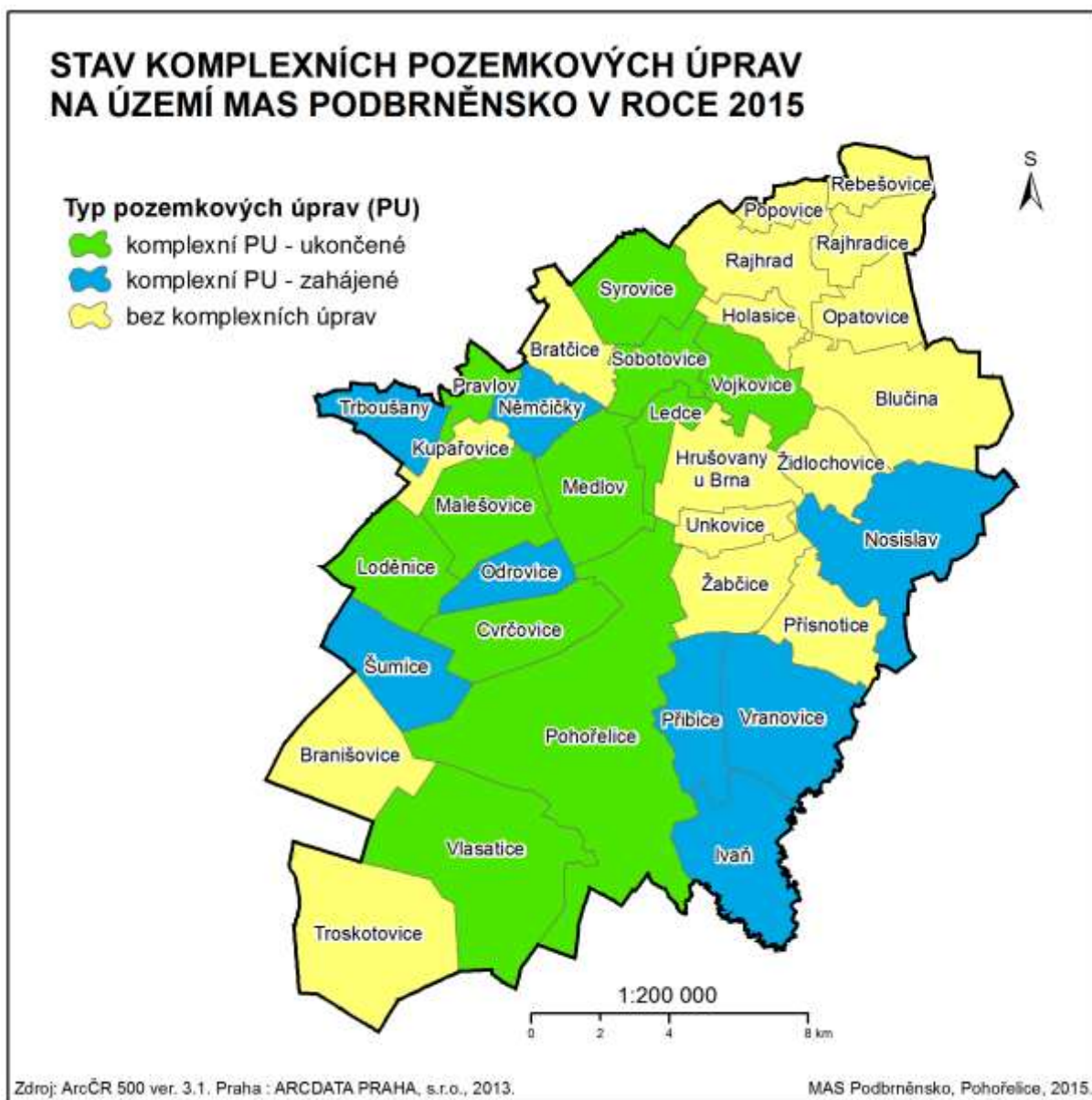
Aktuální strategie rozvoje Jihomoravského kraje (výběr)

- Generel dopravy Jihomoravského kraje 2003-2030
- Strategie rozvoje Jihomoravského kraje 2012-2020
- Strategie rozvoje lidských zdrojů Jihomoravského kraje 2006-2016
- Program rozvoje sítě cyklistických komunikací s minimálním kontaktem s motorovou dopravou v Jihomoravském kraji 2007+
- Územně energetická koncepce 2008-2028
- Strategie rozvoje hospodářství Jihomoravského kraje v odvětví zemědělství, zpracovatelský a potravinářský průmysl 2002+
- Program rozvoje cestovního ruchu Jihomoravského kraje 2014-2020
- Dlouhodobý záměr vzdělávání a rozvoje vzdělávací soustavy Jihomoravského kraje 2012-2016
- Koncepce prevence kriminality JMK na období 2013 – 2016
- Strategie protidrogové politiky Jihomoravského kraje na období 2010 – 2018
- Strategie romské integrace v Jihomoravském kraji na období 2014 – 2018
- Koncepce environmentálního vzdělávání, výchovy a osvěty Jihomoravského kraje na léta 2011-2020
- Koncepce ochrany přírody Jihomoravského kraje
- Krajský plán vyrovnávání příležitostí pro občany se zdravotním postižením
- Koncepce rodinné politiky Jihomoravského kraje 2010+
- Akční plán sociálních služeb v Jihomoravském kraji 2014

Důležitým nástrojem zlepšování stavu krajiny a životního prostředí jsou komplexní pozemkové úpravy (KPÚ). Z následujícího obrázku je patrné, že téměř ve všech obcích na



Pohořelicku již byly provedeny nebo alespoň zahájeny komplexní pozemkové úpravy (vyjma obce Branišovice). Naopak na Židlochovicku je stav realizace KPÚ poměrně nevyhovující. Celkem z 19 obcí příslušících Židlochovicku má pouze 5 obcí dokončeno KPÚ (Ledce, Medlov, Sobotovice, Syrovce a Vojkovice), v obci Nosislav již byly zahájeny.



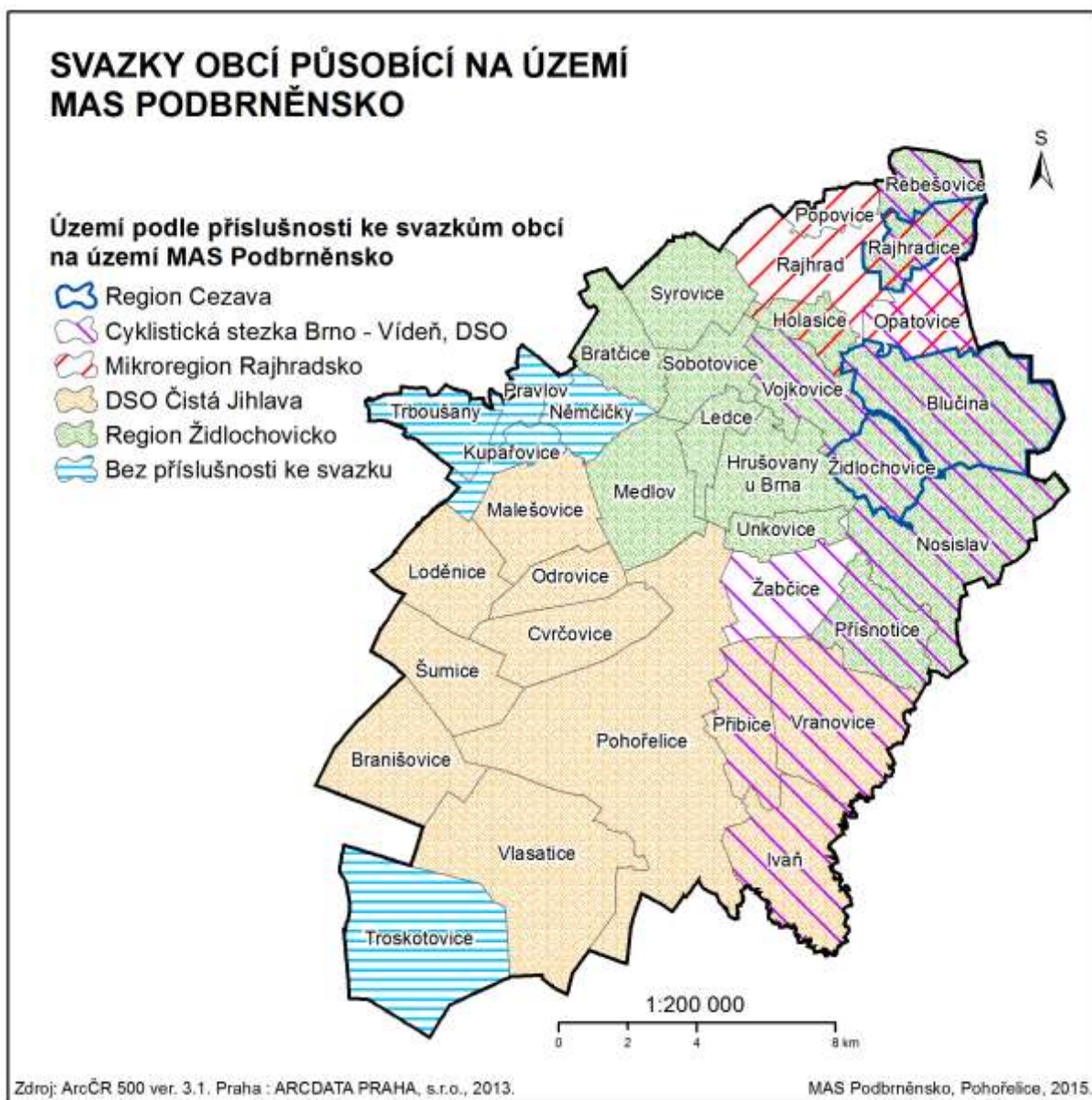
Obr. 18: Komplexní pozemkové úpravy v obcích MAS Podbrněnsko v roce 2015

Zdroj: eAGRI (2015): Pozemkové úpravy

3.1.16 SPOLUPRÁCE V RÁMCI ÚZEMÍ A VNĚJŠÍ VZTAHY

Jak již bylo v úvodu napsáno, v regionu MAS Podbrněnsko působí více než 10 dobrovolných svazků obcí. Mezi nejvýznamnější patří Region Židlochovicko, Cyklistická stezka Brno-Vídeň, dobrovolný svazek obcí, DSO Čistá Jihlava, Mikroregion Rajhradsko a Region Cezava. Mapa na následujícím obrázku znázorňuje členství obcí regionu MAS v pěti nejvýznamnějších svazcích obcí. Jak je z mapy patrné, řada obcí je členem více než jednoho DSO, naopak obce Němčičky, Kupařovice, Pravlov a Trboušany nejsou členy žádného z uvedených svazků obcí. Figurují pouze

v účelově založeném sdružení na zbudování kanalizace s názvem Vodovod - svazek obcí Pravlov, Trboušany, Němčičky, Kupařovice. Tři obce z regionu MAS (Blučina, Ledce, Židlochovice) jsou navíc členy euroregionu Pomoraví – Česko-Rakousko-Slovenská přeshraniční spolupráce.



Obr. 19: Svazky obcí působící na území MAS Podbrněnsko

Zdroj: Regionální informační servis (2015): Obce ČR

MAS Podbrněnsko sousedí s 8 dalšími místními akčními skupinami a její severní část se přímo dotýká města Brna (viz následující obrázek). Východními sousedy MAS Podbrněnsko jsou MAS Slavkovské bojiště a MAS Hustopečsko, z jihu MAS přiléhá k území MAS Mikulovsko a MAS Hrušovansko. Západní hranici MAS Podbrněnsko si dělí celkem tři místní akční skupiny – MAS Znojenské vinařství, MAS Živé pomezí Krumlovsko-Jevišovicko a MAS Brána Brněnska. Poslední MAS je na severu nově vzniklá MAS Bobrava. Se dvěma okolními MAS (Slavkovské bojiště a Bobrava) je i plán a navázaná spolupráce na rozvoj společných aktivit v projektech spolupráce, neboť obě MAS jsou logickými partnery z okolí. Stěžejními se pro tyto tři MAS staly



projekty na podporu místních řemeslníků a producentů, na vytvoření „use it“ mapy pro místní obyvatele i přespolní s názvem Podívej se za humna a posledním projektem je pak projekt s názvem Paměti území, který se bude zabývat naší minulostí a jejími projevy v dnešních obcích. Projekt by měl cílit na mezigenerační výměnu a zapojení žáků a studentů místních škol s cílem zvýšit jejich sounáležitost a identifikaci s regionem. Další partnerství pak MAS Podbrněnsko rozvíjí na Slovensku u MAS Kopaničiarsky region, kde dvojstranná jednání deklarovala zájem o projekty přeshraniční spolupráce v oblasti posilování místní identity a cestovního ruchu nebo podpory místních výrobců a kulturní výměny. V této slovenské MAS je členem partnerské město Pohořelice Brezová pod Bradlom a tak partnerství navazuje na již existující čilé kontakty.



Obr. 20: MAS sousedící s MAS Podbrněnsko

Zdroj: NS MAS České republiky (2015): Interaktivní mapa MAS

Rozvojová území

1. Území kolem významných dopravních komunikací – tranzitní koridory (D2, R52, železniční trať č. 250 → Brno – Bratislava, Brno – Vídeň), blízkost letiště Tuřany.
2. Území s kvalitní ornou půdou a s dostatkem slunečního záření.
3. Většina území má potenciál pro příměstský cestovní ruch a rekreaci – vrch Výhon.
4. Území s potenciálem pro cykloturistiku (významné cykloturistické trasy; příjemný, lehce zvlněný terén).
5. Jihovýchod území – potenciál pro vinařský cestovní ruch – vinařské stezky.

Rozvojové kapacity

Již v době svého vzniku na sebe MAS Podbrněnsko dokázala navázat aktivní občany (ať fyzické osoby nebo zástupce organizací či podnikatelských subjektů). Celkem u zrodu MAS stálo 30 členů, z toho 11 členů za sektor soukromý, 13 neziskový a 6 za veřejný. Soukromý a neziskový sektor tak dohromady zaujímal 75 % z celkového počtu členů. Do aktivit pořádaných pro veřejnost se zapojily i další osoby – nečlenové. Například na kulatých stolech v roce 2013 činil podíl nečlenů cca 50 % zúčastněných. Problémem při získávání dalších členů či spolupracovníků MAS je skutečnost, že se stále posouvá financování rozvojových projektů a je třeba pečlivě zvažovat, kdy a koho zapojit, aby jeho nadšení do spolupráce s MAS vydrželo až do období realizace projektů.



Zájem o podporu na realizaci projektů v území MAS Podbrněnsko je velký, usuzujeme jak z výsledků tréninkové výzvy, kdy bylo podáno celkem 18 žádostí (z nich bylo 15 podpořeno), tak i z výstupů dotazníkového šetření a kulatých stolů, stejně jako z četných dotazů veřejnosti. K tomu přispívá i aktivita pracovníků kanceláře, kteří jezdí po obcích, rozesílají avíza dotací nebo se účastní setkání místních podnikatelů.

V průběhu zpracování SCLLD byly specifikovány klíčové oblasti, na které se chce MAS zaměřit. Pro tyto oblasti byly pracovníky MAS vytvořeny zájmové skupiny napříč celým územím MAS, které jsou tvořeny partnery a aktéry z území, se kterými MAS Podbrněnsko spolupracuje při tvorbě strategie.

Rozvoj MAS Podbrněnsko znesnadňují nedostatečné a nejisté finanční zdroje v čase mezi jednotlivými programovými obdobími. Provozní náklady MAS jsou obecně financovány z podílu na objemu finanční dotace přidělené na realizaci strategie. V mezidobí, kdy bylo ukončeno financování z dotačních programů plánovacího období 2007-2013 a další ještě nebylo zahájeno, chyběly zdroje na pokrytí provozních nákladů MAS. V současnosti je činnost MAS financována z návratných finančních výpomocí od obcí a ze členských příspěvků (což je relativně zanedbatelná částka). Z dotací se MAS podařilo částečně pokrýt náklady na zpracování SCLLD (projekt OPTP a Osvojování dovedností).

Se stejnými obtížemi se potýkají všechny MAS, věříme ale, že se při celostátní koordinaci a podpoře MAS bude na toto úskalí pamatovat a hledat východiska. Určitým řešením do budoucna by mohla být vlastní ekonomická aktivita MAS (případný sociální podnik, poradenská kancelář apod.), která by vytvářela příjmy na pokrytí provozních výdajů. Příkladem této aktivity je například i tvorba programů rozvoje obce pro 13 obcí MAS. Jednak má činnost pozitivní dopad v uvědomění si svých rozvojových potřeb v obci, tak je i nedílnou součástí popularizace práce MAS, neboť je součástí PRO i dotazníkové šetření mezi obyvateli.



3.2 SWOT ANALÝZA

S – SILNÉ STRÁNKY	
Lidské zdroje a podmínky pro život obyvatel	<ul style="list-style-type: none">➤ Růst počtu obyvatel➤ Kladný přirozený přírůstek➤ Příznivá věková struktura s početnou mladší složkou obyvatelstva➤ Nízkých podíl neobydlených domů➤ Vysoký podíl domů a bytů v osobním vlastnictví➤ Nízké stáří domovního a bytového fondu➤ Dobrá vybavenost území komerčními službami➤ Relativně dobře dostupná zdravotní péče➤ Poměrně dobré zajištění předškolního a základního vzdělávání➤ Bohatá spolková činnost
Hospodářství a infrastruktura	<ul style="list-style-type: none">➤ Dobrá dopravní poloha a napojení na páteřní síť (rychlostní komunikace D2, R52, železní trať č. 250)➤ Dobrá dostupnost pro příměstský cestovní ruch z města Brna – dálková cyklotrasa Brno-Vídeň➤ Dobrá dopravní obslužnost obcí veřejnou dopravou v rámci IDS JMK➤ Vysoká míra ekonomické aktivity a vyšší míra zaměstnanosti➤ Nízký podíl dlouhodobě nezaměstnaných a uchazečů o zaměstnání ve věku 50 let a více➤ Vysoká úroveň územního a strategického plánování – aktuální plány➤ Příhodné podmínky pro zemědělskou výrobu➤ Příležitosti pro příměstský cestovní ruch
Životní prostředí	<ul style="list-style-type: none">➤ Hodnotná území z hlediska krajinného rázu

W – SLABÉ STRÁNKY	
Lidské zdroje a podmínky pro život obyvatel	<ul style="list-style-type: none">➤ Nízká úroveň vzdělání➤ Nedostatečná kapacita služeb péče o děti➤ Nedostatečné kapacity mateřských škol➤ Nedostatečně rozvinuté sociální služby, nízké povědomí občanů o sociálních službách➤ Nedostatečná kapacita domů s pečovatelskou službou➤ Nedostatečná bezbariérovost veřejných prostor➤ Absence sociálního bydlení➤ Identifikované skupiny osob ohrožené sociálním vyloučením➤ Relativně vysoká míra kriminality na Pohořelicku a Rajhradsku



W – SLABÉ STRÁNKY	
	<ul style="list-style-type: none">➤ Nízká míra komunikace a spolupráce obyvatel v rámci území (zejména mezi Pohořelickem a Židlochovickem)➤ Nízká informovanost obyvatel o dění v regionu➤ Špatné mezilidské vztahy
Hospodářství a infrastruktura	<ul style="list-style-type: none">➤ Vysoká nehodovost na vybraných úsecích komunikací a v centrech obcí➤ Vysoká intenzita dopravy na hlavních silničních komunikacích➤ Absence cyklostezek vhodných k přepravě místních obyvatel do škol, do zaměstnání a za službami➤ Řada silnic nižších řádů a chodníků v havarijním stavu➤ Nedostatečné spojení center regionu (Pohořelice a Židlochovice) veřejnou dopravou➤ Nevyhovující stav infrastruktury pro veřejnou dopravu v některých obcích➤ Velká pracovní migrace mimo region MAS➤ Obce na severu slouží jako noclehárny, neangažovanost a nezájem obyvatel o dění v obci a v regionu➤ Nízký podíl osob zaměstnaných ve službách➤ Vyšší nezaměstnanost na Pohořelicku➤ Nedostatek volných pracovních míst na území některých částí MAS, vysoký podíl uchazečů o zaměstnání na jedno volné pracovní místo➤ Vysoký podíl nezaměstnaných absolventů a mladistvých➤ Nízká konkurenceschopnost místních podnikatelů➤ Neutěšený stav vybraných památek v regionu➤ Špatný stav infrastruktury pro sport a volný čas
Životní prostředí	<ul style="list-style-type: none">➤ Nízký podíl ekologicky obhospodařovaných zemědělských ploch➤ Krajina silně přizpůsobená podmínkám intenzivního zemědělství➤ Nedostatečná vybavenost sběrnými dvory➤ Zhoršená kvalita ovzduší v severní části území➤ Nízká retenční schopnost krajiny➤ Nerealizované komplexní pozemkové úpravy ve většině obcí na Židlochovicku

O – PŘÍLEŽITOSTI	
Lidské zdroje a podmínky pro život obyvatel	<ul style="list-style-type: none">➤ Meziobecní spolupráce – Svaz měst a obcí➤ Začlenění nově přistěhovaných obyvatel mezi starousedlíky a vzájemná kooperace➤ Podpora sociální oblasti a sociálního podnikání ze strany EU i státu



O – PŘÍLEŽITOSTI	
	➤ Využití CLLD v OP Zaměstnanost
Hospodářství a infrastruktura	➤ Revitalizace železniční trati Hrušovany u Brna – Židlochovice ➤ Zvýšení přílivu zahraničních investorů a jejich lokalizace v zázemí velkých měst ➤ Zvýšení finančních prostředků na výstavbu průmyslových zón a regeneraci brownfields ➤ Hustá síť značených cyklotras, z nichž je řada nadregionálního významu ➤ Využití CLLD v IROP a v PRV
Životní prostředí	➤ Využití finančních zdrojů z OP ŽP

T – HROZBY	
Lidské zdroje a podmínky pro život obyvatel	➤ Zatížení obecní infrastruktury v důsledku pokračujících migračních přírůstků ➤ Odchod vysokoškolsky vzdělaných osob mimo region ➤ Neangažovanost a odklon nově přistěhovaných obyvatel od venkovského způsobu života ➤ Nezájem místních aktérů o působení MAS
Hospodářství a infrastruktura	➤ Zvyšování dopravního zatížení komunikací, které vedou přes zástavbu obcí ➤ Dlouhodobá stagnace české i světové ekonomiky či návrat (další vlna) ekonomické krize ➤ Snížení objemu finančních prostředků na (aktivní) politiku zaměstnanosti ➤ Růst územních disparit (úspěšné Židlochovicko X zaostalejší Pohořelicko)
Životní prostředí	➤ Ztráta kvalitní zemědělské půdy zábohem ➤ Sílicí tlak společnosti na krajinu



3.3 ANALÝZA PROBLÉMŮ A POTŘEB

3.3.1 VYMEZENÍ HLAVNÍCH ROZVOJOVÝCH POTŘEB

Obsahem této kapitoly je seznam potřeb území dle tematických oblastí. Zahrnuje všechny rozvojové potřeby, které vyplynuly z komplexní analýzy území a které pak doplnili místní aktéři při společných setkáních. U problémů, které budou nějakým způsobem řešeny prostřednictvím strategie CLLD, případně jinou formou z ESI fondů je uvedeno „řešeno prostřednictvím ESI fondů“. Výpis nejdůležitějších potřeb ve vždy uveden v tabulce pod textem.

ŠKOLSTVÍ, VZDĚLÁVÁNÍ A RODINA

V regionu MAS Podbrněnsko byl jako největší problém identifikován nedobrá stav škol a školských zařízení a zabezpečení služeb péče o děti a mládež. Potřeba modernizovat potřebnou infrastrukturu vychází z vědomí, kdy škola je jistým středem obce a faktorem života v obci. Podporuje sounáležitost a identitu místních s obcí a regionem. Zvláště mezi starosty byl akcentován prvek rozvoje a zajištění „konkurenceschopnosti“ škol na venkově vůči městským školám. Ale nejen školy v tomto ohledu je třeba rozvíjet. Rovněž nabídka mimoškolních aktivit ovlivňuje u rodičů rozhodnutí, kam dítě umístí. Multiplikačním efektem je potom i to, že je rodičům umožněn snazší přechod mezi rodičovskými a pracovními povinnostmi. Dále byla v dotazníkovém šetření zdůrazňována potřeba kvalitní infrastruktury pro sport a volný čas.

Problém / potřeba	Řešení
Neuspokojivý stav škol – nižší konkurence k městským školám, potřeba zvyšování kvality vzdělávání - řešeno prostřednictvím ESI fondů	Zlepšit stav škol a učeben, včetně jejich okolí, rekonstrukce, lokálně i navyšování kapacity, zvyšování kvality výuky, sdílení pedagogů a odborných pedagogických pracovníků pro více škol, spolupráce s univerzitami a subjekty z praxe (zaměstnavatelé – exkurze)
Potřeba podpory volnočasových aktivit pro děti a mládež - řešeno prostřednictvím ESI fondů	Zlepšit nabídku a kapacitu služeb péče o děti a mládež, více kroužků, táborů a mimoškolních aktivit
Potřeba aktivizovat komunitu a vzdělávání napříč generacemi - řešeno prostřednictvím ESI fondů	Podpora kurzů pro všechny generace, univerzita třetího věku, podpora výměny zkušeností mezi zájmovými sdruženími a spolky
Nedostatečná kapacita v mateřských školkách a zařízeních péče o mladší děti - řešeno prostřednictvím ESI fondů	Zvyšování kapacity příslušných zařízení
Potřeba sladění rodinného a profesního života - řešeno prostřednictvím ESI fondů	Zlepšit postavení rodičů na trhu práce prostřednictvím zajištění volného času jejich dětí, rozšíření nabídky péče o děti mladšího věku tří let.
Potřeba podpory infrastruktury pro sport a volný čas	Budování a modernizace hřišť a volnočasových zařízení v obcích

PODNIKÁNÍ, VÝROBA A ZAMĚSTNANOST

V regionu MAS Podbrněnsko je ekonomická situace a míra zaměstnanosti silně navázána na město Brno, v jehož zázemí leží. Silné dojížděkové proudy za prací, za službami i do škol určují denní proudy pohybu obyvatel. Přesto všechno však obyvatelé proudí i z města Brna do regionu a do firem sídlících v regionu MAS. Největším problémem proto není ani snad nezaměstnanost, která ovšem v některých obcích dosahuje i vyšších hodnot ve srovnání s průměrem kraje nebo MAS, ale především pak struktura zaměstnanosti a ochota za prací cestovat a vlastně i celková ochota pracovat. Struktura v rámci pracovní síly pak vykazuje jistou setrvačnost, kdy v tradičně zemědělském regionu nyní v priméru pracují jednotky procent a lidé se museli přeorientovat do jiných než zemědělských oborů. Podobně ale ve službách je málo pracujících a venkov se stal výrobním (průmyslovým) nezemědělským místem, alespoň co se zaměstnanosti týče. Mnohé se již podařilo, ale stále je užitečným nástrojem možnost rekvalifikací, což zvyšuje šanci lépe se uplatnit na pracovním trhu. Možnost rekvalifikací pak zmiňovaly i pracovnice kontaktních pracovišť Úřadu práce v Pohořelicích a Židlochovicích. Možným dalším řešením je pak i vybudování sociálního podniku, kde mohou uplatnění nalézt i dlouhodobě nezaměstnaní a další znevýhodněné osoby. Výzvou je rovněž i zvýšení konkurenceschopnosti místních podnikatelů, kteří poptávají investice do svých provozů, či na vzdělávání. V oblasti ekonomických činností na venkově obyvatelé rovněž zmiňovali potřebu zachování tradičního rázu venkova a s tím spojenou potřebu podpory zemědělské činnosti, která k venkovu neodmyslitelně patří. V této souvislosti je důležité zmínit i důraz na ochranu krajiny a zemědělského půdního fondu, neboť se na půdě prakticky hospodaří pouze intenzivně. Dále je potřeba rovněž revitalizaci brownfields namísto staveb na zelené louce. Nově se objevuje poptávka po osvětě a rozšíření podpory sdíleným a částečným pracovním úvazkům a rekvalifikacím. Z rozhovorů s podnikateli ale i jejich zákazníky vzešla potřeba propagace místních podnikatelů, řemeslníků a služeb v regionu, neboť často občané nevědí, že v jejich nebo v sousední obci jsou tyto služby a subjekty s nabídkou, která by je mohla zajímat a tito potenciální zákazníci pak spíše hledají vhodné podnikatele a řemeslníky ve větších městech, hlavně pak v Brně. Tím se zbytečně odvádí kapitál mimo území MAS a je třeba hledat prostředky, jak tomu bránit.

Problém / potřeba	Řešení
Potřeba zvýšit konkurenceschopnost místních podnikatelů, inovace ve výrobě - řešeno prostřednictvím ESI fondů	Investice do provozoven a do strojů a zařízení
Zachování tradičního rázu venkova prostřednictvím uchování zemědělské výroby - řešeno prostřednictvím ESI fondů	Investice do zemědělského podnikání a ochrany zemědělského půdního fondu
Potřeba podpory zpracování lokálních surovin v místě produkce - řešeno prostřednictvím ESI fondů	Investice do rozvoje místních zdrojů, krátkých dodavatelských řetězců a marketingu
Potřeba sbližování profesního a pracovního života - řešeno prostřednictvím ESI fondů	Podpora rozšíření sdílených a částečných úvazků
Potřeba revitalizace brownfields	Investice a podpora osvětly v záležitosti konverze brownfieldů na využívanou plochu s ekonomickým nebo jiným využitím



Problém / potřeba	Řešení
Potřeba větší pružnosti na trhu práce, adaptace pracovní síly na měnící se podmínky - řešeno prostřednictvím ESI fondů	Podporou rekvalifikací zlepšit obsazenost volných pracovních míst v regionu
Potřeba snížení vysoké pracovní migrace do města Brna - řešeno prostřednictvím ESI fondů	Podpora místních podnikatelů, rozvoj místních veřejných služeb tak, aby konkurovali nabídce ve městě
Problém nedostatečné informovanosti o nabídkách řemeslníků, podnikatelů a služeb - řešeno prostřednictvím ESI fondů	Podpora propagace místních produktů, služeb, firem a řemeslníků, vytvoření databáze či zpravodaje
Potřeba integrace ohrožených skupin na trhu práce - řešeno prostřednictvím ESI fondů	Podpora skupin ohrožených sociálním vyloučením nebo skupin ohrožených na trhu práce zaškolením, rekvalifikací, podporou sdílených úvazků či jinou sociální a komunitní prací, případně vybudováním sociálního podniku

DOPRAVA, TECHNICKÁ INFRASTRUKTURA A ŽIVOTNÍ PROSTŘEDÍ

Situace v dopravě je opět zásadně ovlivněna polohou MAS v zázemí velkého města. Přes území MAS vedou jak dva hlavní silniční tahy na jih, tak i tranzitní evropský železniční koridor. Tyto komunikace velmi přibližují obcím město Brno a umožňují tak dostupné a pohodlné denní dojíždění za prací a do škol. Páteřní infrastruktura ve správě státu a kraje má vcelku uspokojivou úroveň, avšak řada dalších míst si žádá značné investice. Jedná se především o silnice nižších tříd, místní komunikace a chodníky v obcích a řešení míst souvisejících s veřejnou hromadnou dopravou. Dále pak občané i představitelé obcí často poptávají zklidnění dopravy a zvýšení bezpečnosti pro pěší nebo cyklisty. Ačkoliv dopravní integrovaný systém funguje poměrně bez problémů, některá spojení jsou pro místní nevyhovující a mezi blízkými obcemi je třeba jezdit oklikou s přestupem. Hlavní centra regionu (Pohořelice a Židlochovice) jsou toho dobrým příkladem. V rámci zvyšování bezpečnosti je poptávka mezi občany i obcemi o rozvoj nemotorové, zvláště pak cyklistické dopravy. Bezpečná doprava po regionu je zejména významná pro místní obyvatele při dopravě do škol nebo zaměstnání. V rovinatém terénu jižní Moravy je rozhodně nevyužitým potenciálem, který může zvýšit i turistický zájem o region. Jedná se tedy o potřebu budování cyklostezek a cyklotras, jízdních pruhů nebo odstavných stání na terminálech veřejné dopravy. V tomto směru se nejedná jen o potřebu zkulturnění a zkapacitnění průchodnosti pro cyklisty, ale i pro motoristy nebo uživatele hromadné dopravy přestupující například z autobusu na vlak nebo právě i na již zmíněné kolo. V oblasti veřejné dopravy pak starostové i místní obyvatelé (zvláště starší a hendikepovaní) zmiňovali potřebu budování bezbariérových chodníků nebo zvýšených nástupních ploch na zastávkách autobusů nebo nástupišť na železničních zastávkách a stanicích.

V oblasti technické infrastruktury si MAS stojí poměrně slušně. Má téměř dokončenou kanalizační síť s ČOV a kromě jedné obce je ve všech obcích zaveden plyn a ve všech pak i obecní vodovod. Potenciál ke zlepšení má rozhodně pokrytí území rychlým internetovým připojením, které mohou poskytovat kromě jiných i obce.

V oblasti životního prostředí je pak hlavní zájem zaměřen obce na ochranu přírody a krajiny a přírodních zdrojů. Na venkově to je typicky zemědělská půda ale i občany a starosty velmi často zmiňovaná snaha více zalesnit rovinatou zemědělskou krajinu. S tím souvisí i strach



zemědělských podnikatelů a zahrádkářů ze sucha, které v posledních letech přichází častěji a je dlouhodobější. Retenční schopnost krajiny se snižuje a je tedy potřeba ji zvýšit a vodu v krajině udržet. Starostové pak ještě zmiňují problematiku třídění a svozu komunálního odpadu, zvláště pak nedostatečný počet sběrných dvorů.

Problém / potřeba	Řešení
Nevyhovující stav komunikací a chodníků - řešeno prostřednictvím ESI fondů	Zvýšit investice do oprav a budování pozemních komunikací
Nevyhovující stav přestupních míst – zastávky, nádraží - řešeno prostřednictvím ESI fondů	Investice do mobiliáře a vybavení zastávek a terminálů veřejné dopravy
Potřeba rozvoje cyklo dopravy - řešeno prostřednictvím ESI fondů	Investice do cyklistické infrastruktury a doplňkových prvků (zeleň, lavičky, retardéry, ...) u nových a rekonstruovaných cyklostezek a cyklotras umožňující pohyb místních po regionu, stejně tak pro rozvoj turismu
Potřeba zvýšení bezpečnosti v dopravě - řešeno prostřednictvím ESI fondů	Investice do opatření zvyšující bezpečnost – prevence i restrikce (zpomalovací semaforey a radary, retardéry, ostrůvky, vhodné povrchy, osvětlení, ...)
Potřeba zklidnění provozu a snížení nehodovosti zvláště na vybraných úsecích - řešeno prostřednictvím ESI fondů	Investice do prostředků omezujících rychlost a hustotu provozu, stejně jako nehodovost
Potřeba lépe propojit významná centra regionu, stejně jako optimalizovat propojení některých blízkých obcí	Ve vyjednávání s KORDISem lobbovat za nová spojení a optimalizace trasování linek IDS JMK podle potřeb obyvatelstva
Potřeba ochrany zemědělské půdy a zvýšení retenční schopnosti krajiny - řešeno prostřednictvím ESI fondů	Realizace protierozních opatření, výsadba
Potřeba narovnání vlastnických vztahů a zvýšení ekologických funkcí krajiny - řešeno prostřednictvím ESI fondů	Dokončení komplexních pozemkových úprav
Potřeba environmentálního vzdělávání a výchovy	Organizování vzdělávacích kurzů a seminářů, osvěta mezi občany nejnázne přes děti a mládež
Potřeba zvýšení množství a kvality zeleně v obcích a kolem cest	Investice do výsadby a realizace společných opatření po dokončení komplexních pozemkových úprav – vyřešení pozemků
Potřeba modernizace a rozšíření systému třídění a nakládání s odpadem, zvýšit nedostatečný počet sběrných dvorů	Investice do modernizace a zavedení nových a sofistikovaných systémů sběru a třídění odpadu, vybudování nových sběrných dvorů

ŽIVOT V OBCÍCH A VEŘEJNÁ SPRÁVA

Pro region v zázemí velkého města je kromě již zmíněných charakteristik v posledních letech typický i proces suburbanizace. V mnoha obcích vyrostly nové domy a s tím se zvýšil počet obyvatel. To ale zvyšuje potřeby na vybavení obcí službami a na zefektivňování činnosti úřadů. Problémem pak může být i sžívání starousedlíků a nově příchozích. Z tohoto důvodu pak v některých obcích občané zmiňují nedobré mezilidské vztahy nebo nefungující místní komunitu. Dále byla u často nových mladých rodin akcentována nedostatečná občanská



vybavenost, možnosti sportovního vyžití, nízká informovanost obyvatel nebo volnočasové aktivity pro všechny generace. Bližší výčet v následující tabulce.

Problém / potřeba	Řešení
Potřeba pružnějšího fungování úřadů	Metodické vedení a školení zaměstnanců úřadů, komunikace s úřadem a posílení personálních kapacit – možnost využít příslušné dotační tituly
Potřeba zřízení poradenských služeb pro občany – dotace, právo, marketing - řešeno částečně prostřednictvím ESI fondů	Vzdělávání a osvěta, aktivizace úředního aparátu, do jisté míry animační činnost MAS
Potřeba výstavby, rekonstrukce a vybavení prostor pro volný čas – dětská hřiště, sportoviště, odpočívadla, klubovny, ... - řešeno částečně prostřednictvím ESI fondů	Investice do příslušné občanské vybavenosti
Potřeba podpory a pořádání společenských, kulturních a sportovních aktivit	Posílení role obce i spolků v zajišťování společenského, kulturního i sportovního vyžití v obci. Aktivizace mládeže, která na sebe nabaluje rodiče a další dospělé.
Potřeba zvýšení angažovanosti místních obyvatel a zájmu o dění v regionu	Posílení role obce i spolků v organizaci akcí a v zapojení veřejnosti do řešení problémů obce. Zvýšit míru zapojení veřejnosti klidně i za pomoci facilitátora z vnějšku.
Potřeba zaměření se na potřeby mladých – mimoškolní vzdělávací aktivity - řešeno prostřednictvím ESI fondů	Podpora mladých rodin obcí a místními spolky, podpora školských zařízení a zařízení pečujících o děti a mládež
Potřeba volnočasové aktivity pro důchodce – senior kluby, mezigenerační setkávání	Aktivizace seniorů a poskytnutí vhodných prostor, příspěvků pro vytvoření podmínek vzniku seniorských spolků, mezigeneračních setkání, ...

SOCIÁLNÍ A ZDRAVOTNÍ SLUŽBY

Sociální a zdravotní služby jsou a budou velkým tématem v populaci, neboť místní populace nezadržitelně stárne. Ačkoliv na Podbrněnsku je situace díky nově přichozím občanům relativně dobrá, počet nemohoucích a hendikepovaných nominálně vzrůstá. S tím taky roste potřeba rozvoje sociálních služeb jako celku. Je tedy vhodné, aby i MAS nějakým způsobem tento fakt zohlednila. Nejedná se ale pouze o starší spoluobčany, ale i o zdravotně znevýhodněné, o osoby ohrožené sociálním vyloučením nebo další rizikové skupiny. Zvláště vhodné je podporovat práci s rizikovou mládeží, matkami samoživitelkami a matkami po mateřské dovolené, se sociálně slabými nebo například s osobami zdravotně a mentálně znevýhodněnými nebo osobami vracejícími se po výkonu trestu do normálního života. Podobně například mládež z dětských domovů je třeba podpořit v jejich cestě k osamostatnění se. Další pozitivně hodnocenou službou v regionu je hospic a jím nabízená paliativní péče. Příležitostí k rozvoji je pak velmi poptávaná služba denního stacionáře. Neposlední potřebou je zbudování systému prostupného bydlení v obcích regionu a s tím související budování sociálních bytů pro sociálním vyloučením ohrožené občany. Další potřeby vzešlé z analytické části jsou uvedeny spolu s předešlými v následujícím přehledném seznamu.



Problém / potřeba	Řešení
Potřeba zajištění dostupnosti zdravotních služeb pro obyvatele menších obcí v regionu	Investice do infrastruktury ordinací a podpora mobilních zdravotních služeb, případně dopravy pro potřebné k lékaři
Potřeba podpory poskytovatelům sociálních služeb - řešeno prostřednictvím ESI fondů	Investice do infrastruktury poskytovatelů sociálních služeb a do zázemí pro sociální pracovníky, kurzy, vzdělávání
Potřeba vybudování poptávaných sociálních služeb a center - řešeno prostřednictvím ESI fondů	Investice do denního stacionáře, komunitního centra nebo terénní sociální služby
Potřeba zvýšení kapacity pobytových sociálních zařízení	Investice do zvýšení kapacity pobytových sociálních zařízení, výstavba a rekonstrukce budov
Problém s nedostatkem bytů pro skupiny obyvatel ohrožené sociálním vyloučením - řešeno prostřednictvím ESI fondů	Investice do budování sociálních bytů a zavedení modelu prostupného bydlení
Potřeba zřízení sociálně aktivizační služby působící na území MAS, pro mládež (volnočasové vyžití) i pro sociálně slabé jedince - řešeno prostřednictvím ESI fondů	Investice a vysvětlování potřebnosti sociálně aktivizační služby pro území MAS a investice do organizací pracujících s mládeží, které budou přístupné a dostupné i sociálně slabým
Potřeba zvýšení informovanosti v oblasti sociálních služeb (komunitní plánování, nabídka služeb)	Popularizace a medializace problematiky komunitního plánování a nabídky sociálních služeb, aby občané věděli, jaké služby jsou jim dostupné
Potřeba vzdělávání v sociální oblasti a výchova a rozšíření stavu dobrovolníků, mezigenerační setkávání - řešeno prostřednictvím ESI fondů	Animace a popularizace možnosti angažování se v oblasti dobrovolnictví a podpora vzdělávání v sociální oblasti, práce s mládeží i se staršími spoluobčany, aktivizace penzistů a posílení budování vzájemného respektu a pochopení

CESTOVNÍ RUCH A KULTURNÍ A SPOLEČENSKÉ DĚNÍ

Jak již bylo naznačeno výše, tak venkov prošel řadou změn a více než dřív dnes připomíná město svým způsobem života. Snahou MAS je rovněž podpořit zachování tradičního rázu a nepodlehout svodům „poměšťování“ venkova. Že je tato snaha správná potvrzuje i veřejnost, která se kladně vyjadřovala pro zachování tradičního rázu venkova. S tím souvisí jak způsob obhospodařování krajiny, tak i zaměstnanost a společenské dění. Právě kultura a způsob trávení volného času byl v dotaznících často zmiňován jako ne úplně v dobrém stavu. Pojmy jako špatné mezilidské vztahy nebo nedostatek akcí v obci a regionu zaznívali poměrně rovnoměrně po celé MAS. Konkrétní problémy a návrhy řešení uvádí následující tabulka.

Problém / potřeba	Řešení
Potřeba zlepšit image regionu, MAS - řešeno prostřednictvím ESI fondů	Reklama a propagace regionu, zapojení místních obyvatel a podnikatelů a tlak na růst kvality služeb. Práce s dětmi a mládeží.
Potřeba využití potenciálu pro cykloturistiku a příměstský cestovní ruch - řešeno prostřednictvím ESI fondů	Investice do cyklostezek a cyklotras, stejně jako do doprovodné infrastruktury – gastronomie, ubytování, propagace kulturních a společenských akcí zajímavých pro turisty

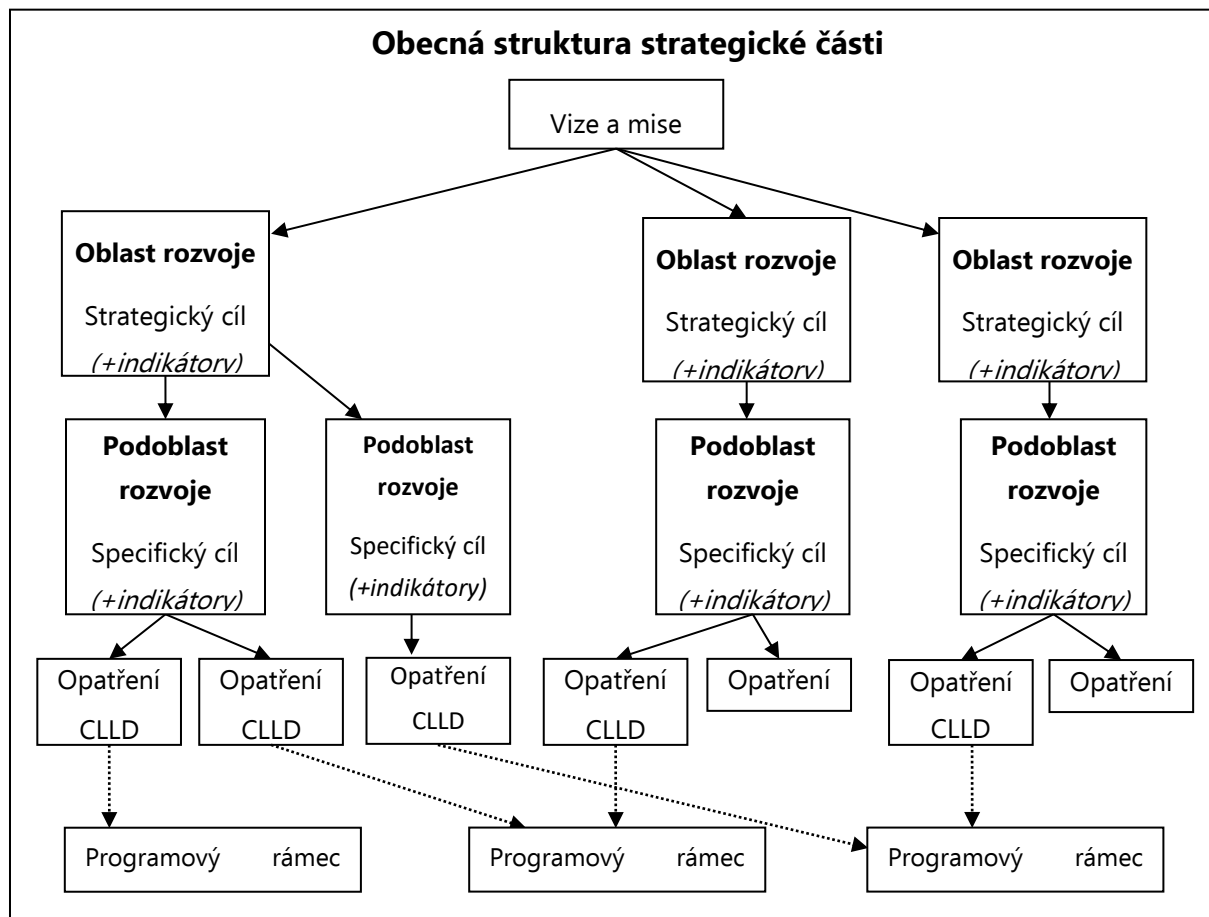


Problém / potřeba	Řešení
Potřeba rekonstrukce a revitalizace významných historických staveb v regionu za účelem posílení cestovního ruchu	Investice do rekonstrukce a obnovy historických nemovitostí
Potřeba zbudování naučných stezek + venkovního mobiliáře	Investice do naučných stezek a doprovodných mobiliářových prvků
Potřeba rekonstrukce památek	Investice do rekonstrukce, údržby a obnovy místních památek

4 STRATEGICKÁ ČÁST

Strategická část SCLLD MAS Podbrněnsko vychází z poznatků zachycených v analytické části SCLLD, z analýzy potřeb a SWOT analýzy. Jejím dalším stavebním kamenem je diskuze v rámci veřejných projednávání a jednání na pracovních skupinách, ze kterých vzešly hlavní oblasti, kterým se chce MAS v následujících rozvíjet.

Struktura strategické části byla navržena dle MPIN.



Obr. 21: Obecná struktura strategické části SCLLD

Zdroj: GaREP, spol. s r.o.

Pozn.: NČI = Národní číselník indikátorů

Dlouhodobá **vize** zachycuje představu o tom, kam by měl rozvoj MAS směřovat, jak by MAS měla v budoucnu vypadat. V úvodní pasáži vize jsou stručně zachycena pomocí klíčových slov hlavní podstata vize. Jednotlivé oblasti vize jsou potom rozvinuty do podoby uchopitelné všemi aktéry a především do podoby, z níž logicky vyplývají jednotlivé cíle strategie MAS.

Mise zachycuje poslání MAS, celkovou filozofii činnosti MAS a principy, na nichž bude rozvoj MAS postaven.

Strategické cíle formulují hlavní mezníky celkového rozvoje MAS, to znamená celkové dopady realizace všech rozvojových činností v jednotlivých oblastech rozvoje.

Specifické cíle poté ve vazbě na vizi a strategické cíle podrobněji stanovují, čeho konkrétně má být v jednotlivé podoblasti dosaženo. Pro každý cíl byly stanoveny monitorovací indikátory, které se vážou na **Opatření** a slouží k hodnocení naplňování daného specifického cíle prostřednictvím aktivit, které jsou v rámci opatření realizovány.

4.1 MISE A PRINCIPY

Strategická část SCLLD MAS Podbrněnsko vychází ze základní mise celého dokumentu. Ta definuje důvody, proč je strategie zpracovávána a zároveň poskytuje přehled principů, na kterých je strategie založena.

„Posláním této strategie je přispět k všestrannému rozvoji Podbrněnska prostřednictvím efektivního využití místních zdrojů a koordinace společných i individuálních aktivit subjektů veřejného, soukromého podnikatelského i neziskového sektoru k prospěchu obyvatel regionu. MAS Podbrněnsko si klade za cíl integrovat potřeby a názory místních obyvatel, zároveň také aktivizovat a zvýšit u nich zájem o území, kde se narodili, vyrostli anebo se do něj přistěhovali. Cílem strategie komunitně vedeného místního rozvoje je reflektovat skutečné potřeby místních a skrze vzdělávání, poradenství a dotační výzvy, které MAS vypisuje, i tyto potřeby uspokojovat a přispívat tak k udržení obyvatel na venkově.“

Fungování MAS Podbrněnsko je založené na **principech metody LEADER**, které přispívají k udržitelnému rozvoji regionu:

- **PŘÍSTUP ZDOLA NAHORU** – o budoucnosti regionu rozhodují lidé žijící a pracující v území, znající jeho tradice a potřeby;
- **PARTNERSTVÍ VEŘEJNÝCH A SOUKROMÝCH SUBJEKTŮ** – MAS Podbrněnsko reprezentuje partnerství veřejného, soukromého a neziskového sektoru, působícího na regionální úrovni. Partnerství všech tří sektorů je vyjádřeno paritním zastoupením v rozhodovacích orgánech MAS. Aktéři působící v různých oblastech a zastupující různé sektory disponují odlišnými zkušenostmi a mají rozdílné pohledy na věc. Proto je velmi účelné tyto zkušenosti a zdroje kombinovat v zájmu efektivity územního rozvoje;
- **MÍSTNÍ ROZVOJOVÁ STRATEGIE** – hraje klíčovou roli při podpoře rozvoje území MAS. Stanovuje podporovaná témata rozvoje a mechanismy spolupráce. Samotná tvorba strategie komunitním způsobem je důležitým prvkem budování a rozvíjení spolupráce mezi členy MAS a dalšími aktéry;
- **INTEGROVANÉ A VÍCESEKTOROVÉ AKCE** – jsou zakotveny ve strategii a podporovány při výběru projektů. Žadatelé jsou vedeni k předkládání takových projektů, které budou navazovat a doplňovat již realizované nebo do budoucna plánované rozvojové aktivity;
- **INOVATIVNOST** – nalézání nových řešení problémů venkovských regionů;
- **SÍŤOVÁNÍ** – výměna zkušeností mezi skupinami LEADER;

- **SPOLUPRÁCE** – společné projekty MAS v rámci státu, EU a dalších zemích.

4.2 VIZE MAS PODBRNĚNSKO

Dlouhodobá vize MAS Podbrněnsko zachycuje, kam by měl rozvoj MAS směřovat. V návaznosti na poznatky analýzy problémů a potřeb území MAS, v souladu s principy, na kterých je její fungování založeno, byla vize formulována následujícím způsobem.

„Podbrněnsko je moderním, venkovským regionem s čistou přírodou. Žijí v něm informovaní, angažovaní, vzdělaní a spolupracující obyvatelé, kteří mají dostatek pracovních příležitostí a možností pro volnočasové vyžití. MAS Podbrněnsko je bezpečným a přátelským územím pro rodiny s dětmi a snaží se napomáhat osobám, jejichž život je z mnoha důvodů obtížnější. Území MAS disponuje kvalitními službami, vysokou kupní silou a jsou zde podporováni místní podnikatelé, kteří pomáhají vytvářet dobrý obraz regionu.“

V rámci procesu komunitního projednávání a v konfrontaci s výsledky důkladných analýz území Podbrněnska byly identifikovány **čtyři oblasti rozvoje**, na které se MAS Podbrněnsko prostřednictvím této strategie v budoucnu zaměří.

Oblast rozvoje 1: Škola – dítě – rodina & volný čas

První oblast rozvoje je zaměřena na zlepšení kvality života na venkově pro mladé rodiny s dětmi. Počet obyvatel v území Podbrněnska v posledních letech narůstá, a to zejména díky příchodu mladých rodin z Brna. Již na prvních veřejných projednáváních jsme identifikovali zájem o tuto problematiku, a to zejména u aktivních sdružení zaměřených na práci s dětmi u představitelů místních škol a mateřských školek, ale také z řad občanů.

Vysoký počet dětí v regionu v předškolním a školním věku se projevuje v nedostatečných kapacitách organizací pracujících s dětmi a mládeží – družiny, dětské kluby, mateřské školy apod. Jejich absence vyvolává tlak na rodiče, kteří řeší, kam své dítě umístí, v době kdy pracují nebo v době, kterou by rádi práci věnovali. Kromě nedostatečných kapacit výše popsaných zařízení je pozornost upřena na kvalitu vzdělávání v místních organizacích – mnoho mateřských a zejména pak základních škol se potýká též se zastaralým vybavením a absencí jakýchkoli specializovaných tříd pro výuku.

Rádi bychom v budoucnu realizovali taková opatření, která přispějí ke zvýšení kvality vzdělávání v regionu, zvýší možnosti pro kvalitní trávení volného času dětí mimo vyučování a celkově vytvoří prostředí přátelské rodinám s dětmi.

Oblast rozvoje 2: Podnikání a zaměstnanost

Prostřednictvím druhé oblasti rozvoje se SCLLD MAS snaží podporovat místní podnikatele, přičemž jejím hlavní tématem je lokální zaměstnanost. Území Podbrněnska se potýká s vysokou mírou pracovní migrace – blízkost metropole Brna, a nízkou konkurenceschopností místních podnikatelů. Zároveň se řada obcí, zejména na jihu území, potýká s vyšší nezaměstnaností. Strategie MAS se v této oblasti soustřeďuje na podporu investic do vybavení, které zefektivní výrobu či produkci místním podnikatelům a současně se zvýší odbyt jejich výrobků.

Předpokládáme, že případné zvýšení konkurenceschopnosti podniků povede k růstu objemu jejich produkce a tedy i k nutnosti navýšení počtu zaměstnanců – zvýšení místní zaměstnanosti. Zaměstnanost bychom ovšem rádi podporovali i přímo, a to realizací opatření na podporu zahájení podnikání nebo pořádáním školení a dalšího vzdělávání například pro osoby znevýhodněné na trhu práce.

Oblast rozvoje 3: Venkov, kde se dobře žije

V rámci procesu komunitního projednávání bylo identifikováno, že velice důležitým faktorem spokojenosti pro místní obyvatele, je samotný venkovský prostor s jeho typickým charakterem a tradicemi. Kvalita života na venkově ovšem nemůže záviset pouze na místních tradicích, důležité je fungování soukromých a zejména pak veřejných, služeb – vzdělávací zařízení, zdravotnictví, úřady a sociální služby. Podpora místních škol a školek je začleněna do první oblasti rozvoje, zdravotní služby aktéři z území označili za dobře fungující (vzhledem k velikosti sídel), problematické se ovšem jeví služby sociální, zejména pak jejich nedostatečná kapacita.

Oblast rozvoje 4: Infrastruktura a životní prostředí

Čtvrtá oblast rozvoje odráží potřeby pracovních skupin zaměřené na rozvoj obce. V jejím rámci budou řešeny zejména problémy, se kterými se potýkají téměř všechny obce venkovského prostoru – stav dopravních komunikací, bezpečnost v dopravě, stav technické infrastruktury a další. Obcí v zázemí větších měst se již několik let týkají suburbanizační procesy a není tomu jinak ani v případě obcí MAS Podbrněnsko. Kvůli tomu řada obcí řeší nedostatek vhodných pozemků pro bydlení – poptávka po bydlení v obci převyšuje nabídku, a řadě případů je nutný zásah do územního plánu a poté realizace dalších opatření.

Je zřejmé, že výše popsané infrastrukturní investice a územní růst obcí může mít při nešetrném a neřízeném rozvoji neblahé dopady na životní prostředí. Krajina Podbrněnska je intenzivně zemědělsky obhospodařovaná, v letních měsících se potýká s výrazným suchem, které podmiňuje větrnou erozi a jen z toho mála naznačených problémů je patrné, že je třeba ji chránit.

4.3 STRATEGICKÉ CÍLE A SPECIFICKÉ CÍLE

V rámci každé z výše popsaných oblastí rozvoje byl definován strategický cíl, jehož naplňování slouží k hodnocení úspěšnosti strategie v dané oblasti.

Strategický cíl 1: Vytvořit v regionu Podbrněnska kvalitní prostřední pro rodiny a pro jejich děti

Strategický cíl 2: Zvýšit počet zaměstnaných osob v regionu MAS Podbrněnsko

Strategický cíl 3: Zlepšit kvalitu života na venkově

Strategický cíl 4: Dobudovat technickou a dopravní infrastrukturu s ohledem na dlouhodobou udržitelnost

Míra dosahování **strategických cílů** je pravidelně sledována pomocí indikátorů. Jde o indikátory dopadů (výsledků), které reflektují nejen činnosti MAS a subjektů v rámci CLLD, ale i další rozvojové aktivity směřující ke zlepšení situace v území v rámci jednotlivých oblastí rozvoje.

Tab. 32: Indikátory strategického cíle 1 a jejich kvantifikace

<i>Indikátor</i>	<i>Pramen</i>	<i>Výchozí hodnota (rok/období)</i>	<i>Cílová hodnota 2023</i>
Přírůstek obyvatel	ČSÚ	> 0 (2015)	≤ 0
Index stáří v regionu	ČSÚ	95 (2014)	≤ 100

Přírůstek obyvatel je vypočten jako součet přirozeného přírůstku a migračního salda. Území MAS Podbrněnsko v posledních letech populačně získává a to jak přirozeným, tak zejména pak migračním přírůstkem (viz kapitola 3.1 Obyvatelstvo). Do budoucna ovšem nepředpokládáme, že se počet obyvatel regionu bude tak dynamicky zvyšovat, jako v letech minulých, ale doufáme, že bude stále v kladných hodnotách.

Index stáří v regionu je vypočten jako počet obyvatel ve věku 65 a více let na 100 obyvatel ve věku 0-14 let. Index stáří v Podbrněnsku se v současnosti pohybuje pod hranicí hodnoty 100. Nejvíce se na této příznivé hodnotě podílí obce ze severu území. Příznivá hodnota indexu stáří je důsledkem suburbanizačních procesů a následného přirozeného přírůstku obyvatel posledních několika let. Předpokládáme, že i vzhledem k vyčerpání stavebních parcel, které v následujících několika letech hrozí, nebude migrační a následně přirozený přírůstek tak velký, aby svým objemem do tak velké míry převažoval počet osob v důchodovém věku (stárnutí populace – prodlužování naděje dožití).

Tab. 33: Indikátory strategického cíle 2 a jejich kvantifikace

<i>Indikátor</i>	<i>Pramen</i>	<i>Výchozí hodnota (rok/období)</i>	<i>Cílová hodnota 2023</i>
Podíl nezaměstnaných osob	MPSV	7,5 (2014)	6,5
Počet podnikatelských subjektů na 1000 obyvatel	ČSÚ	117 (2014)	125

Podíl nezaměstnaných osob vyjadřuje podíl dosažitelných uchazečů o zaměstnání ve věku 15 – 64 let ze všech obyvatel stejného věku, přičemž hodnota tohoto ukazatele je územně značně diferencovaná – vysoké hodnoty tohoto ukazatele v obcích na jihu, příznivé hodnoty v těsném zázemí Brna. Pro dosažení požadované hodnoty budou realizována opatření podporující místní zaměstnanost, například prostřednictvím investic do výroby a produkce, pořádání vzdělávacích aktivit pro osoby s obtížným postavením na trhu práce a řady dalších investičních a neinvestičních aktivit.

Ukazatel – **počet podnikatelských subjektů na 1 000 obyvatel**, dosahuje v Podbrněnsku v porovnání s průměrnou hodnotou JMK (180) i s průměrem ČR (137) podprůměrných hodnot. Ukazuje, že úroveň podnikání v regionu MAS je na poměrně nízké úrovni. Nízká hodnota tohoto ukazatele pramení z blízkosti hlavního regionálního zaměstnavatele – města Brna



(více než 6,5 tis. osob z regionu dojíždí za prací do Brna). MAS Podbrněnsko si proto klade za cíl zvýšit regionální zaměstnanost a udržet pracovní sílu uvnitř regionu, a to prostřednictvím řady opatření – podpora podnikání a podnikatelů, školení a semináře k založení nové podnikatelské činnosti apod.

Tab. 34: Indikátory strategického cíle 3 a jejich kvantifikace

<i>Indikátor</i>	<i>Pramen</i>	<i>Výchozí hodnota (rok/období)</i>	<i>Cílová hodnota 2023</i>
Celková spokojenost obyvatel s jednotlivými aspekty života v obci	dotazníkové šetření MAS	71% (2014)	80%
Spokojenost občanů s úrovní sociálních služeb	dotazníkové šetření MAS	42% (2014)	50%

Celková spokojenost obyvatel s jednotlivými aspekty života v obci byla spočtena jako průměrný podíl hodnocení situace (odpovědi „velmi dobrá“ až „velmi špatná“) ze strany obyvatel MAS v jednotlivých tematických oblastech. Hodnocení spokojenosti bylo součástí šetření názorů obyvatel MAS v roce 2014 a více informací je uvedeno v příloze této strategie nebo na webu MAS.

Spokojenost občanů s úrovní sociálních služeb byla spočtena jako průměrný podíl hodnocení situace (odpovědi „velmi dobrá“ až „velmi špatná“) ze strany obyvatel MAS v tematické oblasti – Sociální služby. Hodnocení této tematické oblasti bylo též součástí dotazníkového šetření proběhnuvší v roce 2014.

Tab. 35: Indikátory strategického cíle 4 a jejich kvantifikace

<i>Indikátor</i>	<i>Pramen</i>	<i>Výchozí hodnota (rok/období)</i>	<i>Cílová hodnota 2023</i>
Počet obcí se špatným stavem / s neexistencí kanalizace s napojení na ČOV	evidence obcí	3 (2015)	0
Spokojenost občanů se stavem místních komunikací a chodníků	dotazníkové šetření MAS	49% (2014)	60%

Počet obcí se špatným stavem / s neexistencí kanalizace s napojení na ČOV je brán jako absolutní počet obcí (z celkového počtu 35 obcí) z regionu MAS, které nejsou napojeny na kanalizaci s ČOV nebo je stav této infrastruktury v nedostatečném stavu. Pro dosažení očekávané hodnoty je třeba investovat do výstavby případně oprav nevyhovujících zařízení.

Spokojenost občanů se stavem místních komunikací a chodníků služeb byla spočtena jako průměrný podíl hodnocení situace (odpovědi „velmi dobrá“ až „velmi špatná“) ze strany

obyvatel MAS v tematické oblasti – Stav místních komunikací a chodníků. Hodnocení této tematické oblasti bylo též součástí dotazníkového šetření proběhnuvší v roce 2014. Pro dosažení očekávané hodnoty je třeba investic do místní dopravní infrastruktury a realizovat opatření, která přispějí k vyšší bezpečnosti dopravy v obcích.

Specifické cíle ve vazbě na vizi a strategické cíle stanovují, čeho konkrétně má být v jednotlivých oblastech rozvoje dosaženo. K naplňování cílů slouží **Opatření** představující konkrétní aktivity, které jsou v rámci každého cíle prováděny. I ke každému specifickému cíli se vážou **monitorovací indikátory**, které sledují jeho plnění prostřednictvím opatření.

Specifické cíle jsou ve vazbě na oblasti rozvoje a strategické cíle graficky znázorněny v následujícím schématu – *Struktura specifických cílů SCLLD MAS Podbrněnsko*. Opatření jednotlivých specifických cílů jsou dle jednotlivých podoblastí rozvoje dopodrobna představena v následující kapitole, která se věnuje opatřením.



Struktura specifických cílů SCLLD MAS Podbrněnsko

Vize

„Podbrněnsko je moderním, venkovským regionem s čistou přírodou. Žijí v něm informovaní, angažovaní, vzdělaní a spolupracující obyvatelé, kteří mají dostatek pracovních příležitostí a možností pro volnočasové vyžití. MAS Podbrněnsko je bezpečným a přátelským územím pro rodiny s dětmi a snaží se napomáhat osobám, jejichž život je z mnoha důvodů obtížnější. Území MAS disponuje kvalitními službami, vysokou kupní silou a jsou zde podporováni místní podnikatelé, kteří pomáhají vytvářet dobrý obraz regionu.“

Oblast rozvoje 1: ŠKOLA - DÍTĚ - RODINA & VOLNÝ ČAS

Strategický cíl 1: Vytvořit v regionu Podbrněnska kvalitní prostředí pro rodiny a pro jejich děti

Podoblast rozvoje 1.1: VZDĚLÁVÁNÍ

Specifický cíl 1.1: Zajistit kvalitní podmínky pro vzdělávání obyvatel v regionu

Podoblast rozvoje 1.2: RODINNÁ POLITIKA

Specifický cíl 1.2: Realizace opatření umožňující sladění rodinného a profesního života

Podoblast rozvoje 1.3: VOLNOČASOVÉ AKTIVITY

Specifický cíl 1.3: Zajistit dostatek možností pro volnočasové aktivity

Oblast rozvoje 2: PODNIKÁNÍ A ZAMĚSTNANOST

Strategický cíl 2: Zvýšit počet zaměstnaných osob v regionu MAS Podbrněnsko

Podoblast rozvoje 2.1: PODPORA MÍSTNÍCH PODNIKATELŮ

Specifický cíl 2.1: Zvýšit konkurenceschopnost místních podnikatelů

Podoblast rozvoje 2.2: ŘEŠENÍ NEZAMĚSTNANOSTI

Specifický cíl 2.2: Snížit dlouhodobou nezaměstnanost u osob s obtížnějším postavením na trhu práce

Oblast rozvoje 3: VENKOV, KDE SE DOBŘE ŽIJE

Strategický cíl 3: Zlepšit kvalitu života na venkově

Podoblast rozvoje 3.1: SOCIÁLNÍ SLUŽBY

Specifický cíl 3.1: Zlepšit kvality a dostupnosti sociálních služeb

Podoblast rozvoje 3.2: TRADIČNÍ VENKOV

Specifický cíl 3.2: Uchovat tradiční ráz venkova

Podoblast rozvoje 3.3: INFORMOVANOST MÍSTNÍCH OBYVATEL

Specifický cíl 3.3: Zvýšit informovanost místních obyvatel

Oblast rozvoje 4: INFRASTRUKTURA A ŽIVOTNÍ PROSTŘEDÍ

Strategický cíl 4: Dobudovat technickou a dopravní infrastrukturu s ohledem na dlouhodobou udržitelnost

Podoblast rozvoje 4.1: DOPRAVA

Specifický cíl 4.1: Vytvořit příležitosti pro zkvalitnění dopravy a dopravní infrastruktury

Podoblast rozvoje 4.2: TECHNICKÁ INFRASTRUKTURA

Specifický cíl 4.2: Zvýšit podíl budov a pozemků z regionu napojených na kompletní inženýrské sítě

Podoblast rozvoje 4.3: ŽIVOTNÍ PROSTŘEDÍ

Specifický cíl 4.3: Zlepšit stav životního prostředí



4.4 OPATŘENÍ

Opatření rozpracovávají způsob dosažení cílů a vycházejí ze znalosti území, jeho problémů a rozvojových předpokladů. S ohledem na roli této strategie při uplatňování metody CLLD jsou rozlišovány dva typy opatření:

- **Opatření CLLD**, která tematicky spadají pod nástroj CLLD a jsou financovatelná z operačních programů pomocí CLLD (IROP, OPZ a PRV).
- **Opatření ostatní**, která jsou k naplnění cílů Strategie nezbytná, ovšem nelze je financovat prostřednictvím nástroje CLLD.

Obsahově je tedy strategická část (to, co je v regionu potřebné realizovat za rozvojové činnosti) širší než je okruh témat podporovaných pomocí CLLD. Opatření nespádající do CLLD budou realizována individuálními projekty a dalšími aktivitami subjektů z území, a to s různou měrou zapojení MAS v souladu se směřováním této Strategie.

Strategická část SCLLD MAS Podbrněnsko se věnuje rozvoji čtyř tematických oblastí (viz *Struktura specifických cílů SCLLD MAS Podbrněnsko*). Tyto oblasti se dále rozpadají na několik podoblastí rozvoje, přičemž ke každé se váže 1 specifický cíl, který je naplňován prostřednictvím vybraných opatření.

Podoblasti rozvoje:

Oblast rozvoje 1: ŠKOLA - DÍTĚ - RODINA & VOLNÝ ČAS

- Podoblast rozvoje 1.1: VZDĚLÁVÁNÍ
- Podoblast rozvoje 1.2: RODINNÁ POLITIKA
- Podoblast rozvoje 1.3: VOLNOČASOVÉ AKTIVITY

Oblast rozvoje 2: PODNIKÁNÍ A ZAMĚSTNANOST

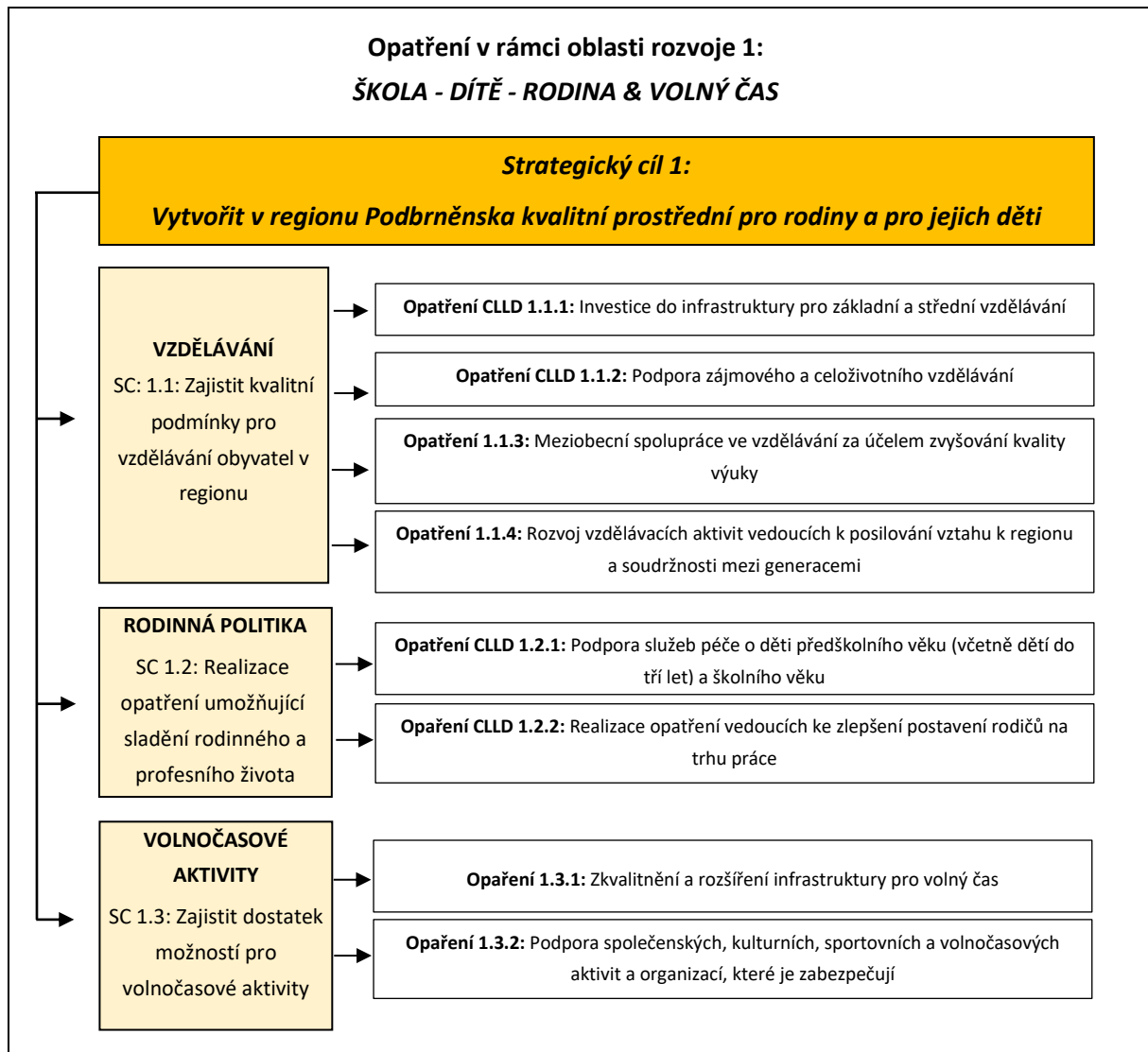
- Podoblast rozvoje 2.1: PODPORA MÍSTNÍCH PODNIKATELŮ
- Podoblast rozvoje 2.2: ŘEŠENÍ NEZAMĚSTNANOSTI

Oblast rozvoje 3: VENKOV, KDE SE DOBŘE ŽIJE

- Podoblast rozvoje 3.1: SOCIÁLNÍ SLUŽBY
- Podoblast rozvoje 3.2: TRADIČNÍ VENKOV
- Podoblast rozvoje 3.3: INFORMOVANOST MÍSTNÍCH OBYVATEL

Oblast rozvoje 4: INFRASTRUKTURA A ŽIVOTNÍ PROSTŘEDÍ

- Podoblast rozvoje 4.1: DOPRAVNÍ INFRASTRUKTURA
- Podoblast rozvoje 4.2: TECHNICKÁ INFRASTRUKTURA
- Podoblast rozvoje 4.3: ŽIVOTNÍ PROSTŘEDÍ



Podoblast rozvoje 1.1: VZDĚLÁVÁNÍ

V rámci této podoblasti budou podporována vzdělávací zařízení sloužící širokému spektru cílových skupin (předškolní děti, žáci i dospělí). Nejvíce alokace bude uvolněno na podporu základního vzdělávání, a to zejména kvůli nedostatečným kapacitám zařízení v regionu poskytující tento typ vzdělávání a nedostatku financí na pořízení nového specializovaného vybavení a pomůcek pro výuku. Na tyto obtíže si stěžovala více než polovina vzdělávacích zařízení z regionu. Důraz bude kladen na zajištění kvalitní infrastruktury pro výuku klíčových kompetencí (technické a přírodovědné předměty, řemeslné dovednosti, komunikace v cizích jazycích, práce s IT), které žáci základních a středních škol využijí v praxi. Účelem je odstranění nesouladu nabídky a poptávky na regionálním trhu práce a zohlednění specifik regionální ekonomiky. Pro zajištění rozvoje klíčových kompetencí bude využito také zájmové neformální vzdělávání.

Akcentována bude též konektivita a spolupráce škol v rámci regionu a případné sdílení zkušeností či speciálních pomůcek a pedagogů. Jedním z cílů Strategie CLLD je také zvýšit zájem místních obyvatel o region (problém: velký podíl nově přistěhovaných obyvatel, dosídlování sudetských obcí na jihu regionu), přičemž předpokládáme, že jejich zájem o dění

v něm bychom mohli zvýšit prostřednictvím jejich dětí. Zároveň samotné děti budou získávat vztah k regionu již od školních let. Je tak snaha zlepšit sounáležitost obyvatel v regionu, zlepšit mezilidské vztahy a zároveň i řešit problémy na trhu práce. Všechny tyto oblasti byly zmiňovány i v dotazníkovém šetření mezi veřejností MAS Podbrněnsko.

Specifický cíl 1.1: Zajistit kvalitní podmínky pro vzdělávání obyvatel v regionu

Specifický cíl OP	opatření SCLLD	ID dle NČI	Název indikátoru	typ indikátoru	měrná jednotka
IROP SC 2.4	1.1.1 a 1.1.2	5 00 30	Podíl osob předčasně opouštějících vzdělávací systém	výsledkový	%
IROP SC 2.4	1.1.1 a 1.1.2	5 00 00	Počet podpořených vzdělávacích zařízení	výstupový	zařízení
IROP SC 2.4	1.1.1 a 1.1.2	5 00 01	Kapacita podporovaných zařízení péče o děti nebo vzdělávacích zařízení	výstupový	osoby

Opatření CLLD 1.1.1: Investice do infrastruktury pro základní a střední vzdělávání

Cílem opatření je prostřednictvím investic do infrastruktury a do vybavení vzdělávacích zařízení zlepšit kvalitu formálního vzdělávání (základního a středního).

Předpokládanými realizátory jsou základní a střední školy, další subjekty podílející se na realizaci vzdělávacích aktivit obce, organizace zřizované nebo zakládáné obcemi, NNO.

Opatření bude financováno z Integrovaného regionálního operačního programu (IROP 2.4).

Konkrétnější informace (včetně typů projektů) jsou uvedeny v *programovém rámci IROP – opatření 1: Infrastruktura pro základní a střední vzdělávání*.

Poznámka: S ohledem na nízkou alokaci nebudou finančně přes MAS Podbrněnsko podporovány mateřské školy. Mateřským školám se budeme věnovat v rámci animace OPVVV – Šablony a předpokládáme konzultace k individuálním projektům IROP – zvyšování kapacity MŠ.

Opatření CLLD 1.1.2: Podpora zájmového a celoživotního vzdělávání

Cílem opatření je rozšířit nabídku kvalitního zájmového a neformálního vzdělávání, díky kterému budou moci obyvatelé regionu kvalitně trávit volný čas rozvíjením svých znalostí a dovedností. Cílem opatření je též podpora celoživotního učení s ohledem na uplatnitelnost místních obyvatel na trhu práce.

Předpokládanými realizátory jsou NNO, školy a školská zařízení v oblasti předškolního, základního, středoškolského vzdělávání a celoživotního učení, další subjekty podílející se na realizaci vzdělávacích aktivit obce, obce, organizace zřizované nebo zakládáné obcemi, církve, církevní organizace.

Opatření bude financováno z Integrovaného regionálního operačního programu (IROP 2.4) a na aktivity v tomto opatření navazují aktivity z *opatření 2.2.2: Podpora projektů integrující osoby ohrožené na trhu práce*, které budou financovány z Operačního programu Zaměstnanost (OPZ 2.3.1).

Konkrétnější informace (včetně typů projektů) jsou uvedeny v *programovém rámci IROP – opatření 2: Infrastruktura pro zájmové a celoživotní vzdělávání*.

Opatření 1.1.3: Meziobecní spolupráce ve vzdělávání za účelem zvyšování kvality výuky

Cílem opatření je navázání spolupráce místních škol za účelem efektivnějšího využívání některých vybavení škol, výukových materiálů, případně speciálních pedagogů. Účelem je snížení nákladů škol a předávání znalostí a zkušeností, případně pořádání některých kulturních, sportovních a společenských akcí společně.

Témata budou řešena ve vzájemné spolupráci škol, případně s pomocí dobrovolných svazků obcí s poradenskou/informační rolí MAS.

Opatření 1.1.4: Rozvoj vzdělávacích aktivit vedoucích k posilování vztahu k regionu a soudržnosti mezi generacemi

Cílem opatření je rozvíjet vztah obyvatel regionu prostřednictvím zapojení jejich dětí do aktivit, které vzbudí jejich zájem o místo, kde žijí. Například mapování kořenů jejich předků v území, regionální učebnice a řada dalších aktivit, které budou prováděny ve spolupráci s místními školami.

Témata budou řešena ve spolupráci s místními školami, případně s organizacemi věnujícími se mládeži a s dalšími spolky z regionu. Téma týkající se mapování předků a paměti území bude realizováno v rámci projektu spolupráce z PRV (článek 44).

Podoblast rozvoje 1.2: PRORODINNÁ POLITIKA

Cílovou skupinou této podoblasti jsou rodiče s předškolními dětmi a s dětmi ve školním věku (do 15 let), kteří řeší problémy s umístěním svých potomků do zařízení v době, kdy jsou v práci nebo by v práci rádi byli. Řešení tohoto tématu je pro oblast Podbrněnska velmi důležité vzhledem k velkému počtu rodin s malými dětmi (viz analytická část – kapitola Obyvatelstvo a výsledky jednání pracovní skupiny – Prorodinná politika).

Kapacita služeb poskytující péči o děti je v regionu nedostatečná a řada rodičů nemůže začít pracovat, tak brzy po rodičovské dovolené, jak by si přála z důvodu absence zařízení či osob poskytující hlídání dětí. Kromě nedostačující kapacity se ovšem mladé rodiny, a to zejména ženy, potýkají s horším postavením na trhu práce kvůli dlouhé pracovní pauze v době rodičovské dovolené. Mladým matkám často chybí aktuální dovednosti v oblasti IT, cizích jazyků, orientace v právním prostředí a v ekonomických věcech, případně v dalších klíčových kompetencích, které jsou pro současný pracovní trh nezbytné. Tento nedostatek byl velmi akcentovaným závěrem na jednání pracovní skupiny „prorodinná politika“ a souhlasně se vyjadřovala i skupina zabývající se sociálními službami. Podpora mladých rodin obecně je ale logická i z důvodu velkého množství mladých rodin v regionu, kdy infrastruktura a veřejné služby za tímto náparem zaostávají (viz příslušné kapitoly v analytické části – Obyvatelstvo, vybavenost obcí a služby, vzdělávání a školství a ekonomika a trh práce).

Specifický cíl 1.2: Realizace opatření umožňující sladění rodinného a profesního života

<i>Specifický cíl OP</i>	<i>Opatření SCLLD</i>	<i>ID dle NČI</i>	<i>Název indikátoru</i>	<i>Typ indikátoru</i>	<i>Měrná jednotka</i>
OPZ 2.3.1	1.2.1	5 01 10	Počet osob využívajících zařízení péče o děti předškolního věku	výsledkový	osoby
OPZ 2.3.1	1.2.1	5 01 20	Počet osob využívajících zařízení péče o děti ve věku do 3 let	výsledkový	osoby
OPZ 2.3.1	1.2.2	6 27 00	Účastníci zaměstnaní po ukončení své účasti, včetně OSVČ	výsledkový	osoby
OPZ 2.3.1	1.2.2	6 26 00	Účastníci, kteří získali kvalifikaci po ukončení své činnosti	výsledkový	osoby
OPZ 2.3.1	1.2.2	6 28 00	Znevýhodnění účastníci, kteří po ukončení své účasti hledají zaměstnání, jsou v procesu vzdělávání/ odborné přípravy, rozšiřují si kvalifikaci nebo jsou zaměstnaní, a to i OSVČ	výsledkový	osoby
OPZ 2.3.1	1.2.2	6 29 00	Účastníci zaměstnaní 6 měsíců po ukončení své účasti, včetně OSVČ	výsledkový	osoby
OPZ 2.3.1	1.2.2	6 31 00	Účastníci ve věku nad 54 let zaměstnaní 6 měsíců po ukončení své účasti, včetně OSVČ	výsledkový	osoby
OPZ 2.3.1	1.2.2	6 32 00	Znevýhodnění účastníci ve věku nad 54 let, zaměstnaní 6 měsíců po ukončení své účasti, včetně OSVČ	výsledkový	osoby
OPZ 2.3.1	1.2.1, 1.2.2	6 00 00	Celkový počet účastníků	výstupový	účastníci
OPZ 2.3.1	1.2.1	5 00 01	Kapacita podporovaných zařízení péče o děti nebo vzdělávacích zařízení	výstupový	osoby
OPZ 2.3.1	1.2.1	5 01 00	Počet podpořených zařízení péče o děti předškolního věku	výstupový	zařízení

Opatření CLLD 1.2.1: Podpora služeb péče o děti předškolního věku (včetně dětí do tří let) a mladšího školního věku

Cílem opatření je zajistit dostatečnou kapacitu služeb a organizací věnující se péči o děti (kroužky, letní tábory, atp.) za účelem plnohodnotného zapojení rodičů do pracovního procesu.

Předpokládanými realizátory jsou NNO, obce, organizace zřizované obcemi působících v sociálních službách, DSO, vzdělávací a poradenské instituce, školy a školská zařízení, obchodní korporace (s.r.o., a.s., družstva atp.), OSVČ.

Opatření bude financováno z Operačního programu zaměstnanost (OPZ 2.3.1).

Konkrétnější informace (včetně typů projektů) jsou uvedeny v *programovém rámci OPZ – opatření 1: Podpora služeb péče o děti*.

Opaření CLLD 1.2.2: Realizace opatření vedoucích ke zlepšení postavení mladých rodičů na trhu práce

Cílem opatření je prostřednictvím pořádání specializovaných kurzů, školení, workshopů a dalších podobných aktivit umožnit rodičům po rodičovské dovolené získat kvalitní zaměstnání.

Předpokládanými realizátory jsou NNO, obce, organizace zřizované obcemi působících v sociálních službách, DSO, vzdělávací a poradenské instituce, školy a školská zařízení, obchodní korporace (s.r.o., a.s., družstva atp.), OSVČ.

Aktivita v tomto opatření spolu s aktivitami z opatření CLLD 2.2.1 a 2.2.2 tvoří *programový rámec OPZ č. 2: Integrace osob ohrožených na trhu práce* a budou též financovány OP Zaměstnanost (OPZ 2.3.1). Mohou být doplňkovými aktivitami k opatření CLLD 1.1.2., které je financováno z IROP SC 2.4.

Konkrétnější informace (včetně typů projektů) jsou uvedeny v tomto programovém rámci *OPZ č. 2: Integrace osob ohrožených na trhu práce*.

Podoblast rozvoje 1.3: VOLNOČASOVÉ AKTIVITY

V rámci této podoblasti budou podporovány aktivity spojené s trávením volného času jak aktivním, sportovním způsobem, tak i co se kultury a společenského vyžití týče. Projekty mají za cíl zvyšovat kvalitu života na venkově tím způsobem, aby venkovské oblasti konkurovaly městským sídlům a výhody města přinášely i do menších obcí. Volnočasové aktivity spojují komunitu, posilují místní identitu a v neposlední řadě i aktivizují obyvatelstvo ve fázi příprav a umožňují tolik potřebná setkávání. Zlepšit mezilidské vztahy a zároveň poskytnout dostatek akcí pro kulturní a sportovní vyžití akcentovala řada respondentů v provedeném dotazníkovém šetření v obcích MAS. Na provedené akce potom logicky musí navazovat i infrastrukturní projekty, které poskytují zázemí těmto akcím. Data, na základě nichž se dospělo k těmto závěrům, poskytuje Městská a obecní statistika ČSÚ a zvláště pak odpovědi získané od starostů obcí MAS a od jejich občanů v dotazníkovém šetření. Tématu se pak věnuje kapitola Život v obcích analytické části.

Specifický cíl 1.3: Zajistit dostatek možností pro volnočasové aktivity

Specifický cíl OP	Opatření SCLLD	ID dle NČI	Název indikátoru	Typ indikátoru	Měrná jednotka	Pramen
není relevantní	1.3.1	není relevantní	Počet nově vzniklých míst pro trávení volného času	výstupový	místo	příjemce/žadatel
není relevantní	1.3.2	není relevantní	Počet podpořených veřejných akcí	výstupový	akce	MAS

Opaření 1.3.1: Zkvalitnění a rozšíření infrastruktury pro volný čas



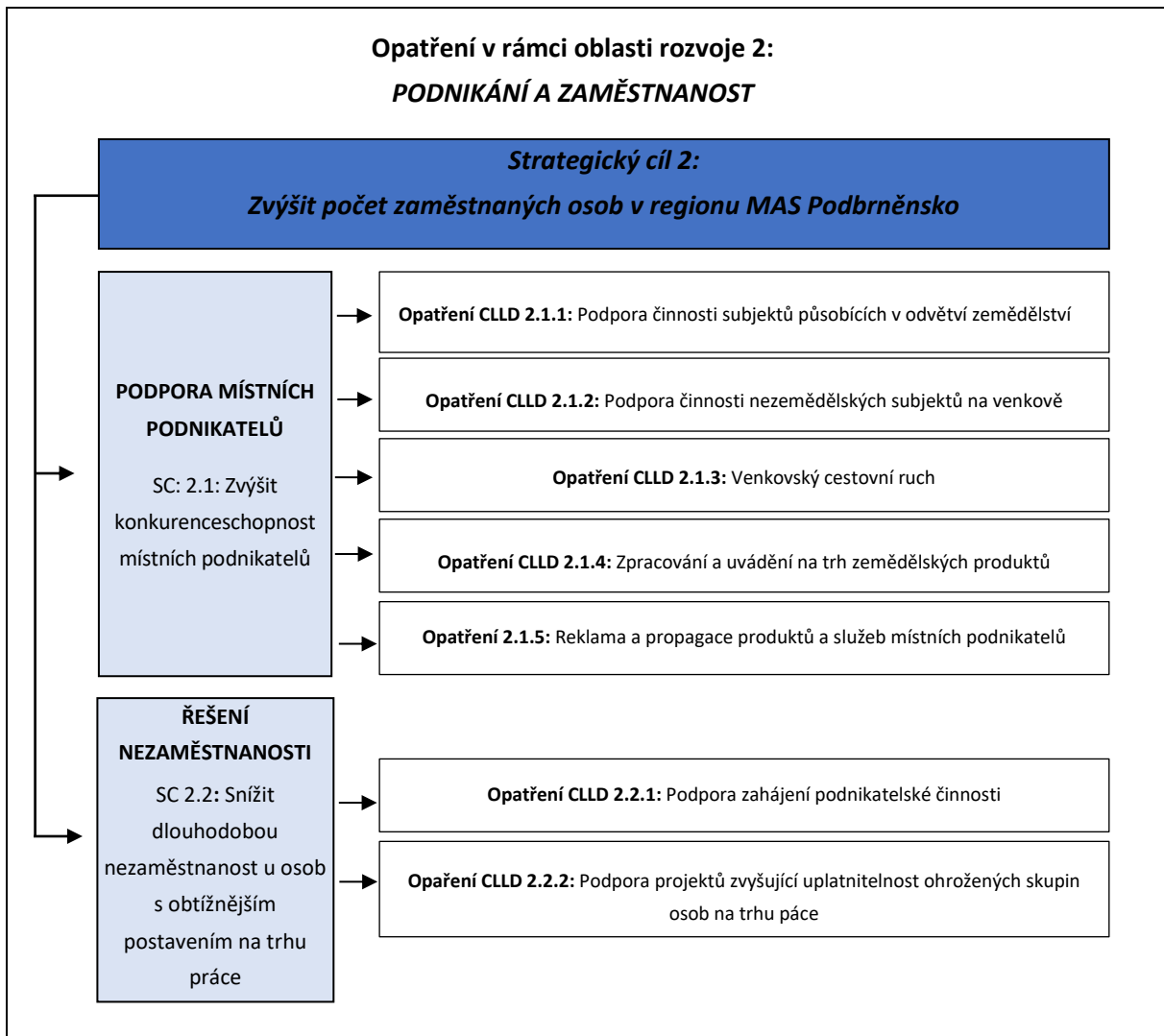
Cílem opatření je rozšířit možnosti pro trávení volného času v území Podbrněnska, a to prostřednictvím investic do zázemí organizací poskytujících zájmové kroužky (Sokol, TJ, SVČ atp.), nebo prostřednictvím investic do rekreační infrastruktury (cyklostezky, možnosti pro koupání, hřiště atp.).

Témata budou řešena částečně řešena v rámci opatření CLLD 1.1.2 – infrastruktura pro zájmové vzdělávání v oblasti klíčových kompetencí. Valná většina aktivit bude realizována z vlastních zdrojů žadatelů a případně podpořena z rozpočtu obcí, resp. z dotací JMK.

Opaření 1.3.2: Podpora společenských, kulturních, sportovních a volnočasových aktivit a organizací, které je zabezpečují

Cílem opatření je podporovat organizace podílející se v regionu MAS na společenském dění (kulturním i sportovním), a to prostřednictvím příspěvku na jejich chod a na pořádání akcí.

Témata budou částečně řešena v rámci projektů spolupráce, které MAS Podbrněnsko plánuje realizovat s okolními MAS (PRV – článek 44, více informací viz Fiche 5 – Činnosti spolupráce v rámci iniciativy LEADER) a z obecních a vlastních zdrojů.



Podoblast rozvoje 2.1: PODPORA MÍSTNÍCH PODNIKATELŮ

Ekonomická aktivita je zásadní pro udržení života v jakémkoli regionu. Z povahy rurální oblasti pak na venkově uvedené pravidlo platí dvojnásob. V tomto směru je třeba upřednostnit podporu místních menších a středních podnikatelů, kteří jsou s regionem spjatí, pojí je k němu více vazeb, než jen otázka zisku, a tak je pro všechny prospěšné, pokud se podnikatelským subjektům v oblasti daří.

Místní akční skupina si proto klade za cíl ekonomické subjekty zaměstnávající místní obyvatele podporovat. Umožňuje jí to Program rozvoje venkova, který právě, v souladu s potřebami MAS, podporuje mikro, malé a střední podniky, a to jak tradiční řemeslné a zemědělské podniky a podnikatele, tak i další, pro venkovský prostor ne tak typická odvětví. Podpora bude směřovat i na rozvoj cestovního ruchu spojený zejména s vinařskou tradicí, který je zpomalen absencí dostatečné turistické infrastruktury.

Projekty realizované v rámci výzev posílí stabilitu společností, zajistí potřebné inovace a zvýší tak konkurenceschopnost a udržitelnost podnikání ve venkovských oblastech. Problém s nízkou konkurenceschopností byl nejčastěji zmiňovaným problémem dotazovaných podnikatelů v rámci uskutečněného dotazníkového šetření.

Snahou je nejen modernizovat, ale rovněž vytvářet nová pracovní místa. Tématu se více věnuje kapitola Ekonomika a trh práce v analytické části, která charakteristiky území v tomto směru rozebírá více do detailu. Zvláště bude kladen důraz na snižování nezaměstnanosti v oblastech s vyšším podílem nezaměstnaných osob a na posílení lokální produkce a rozvoji místních malých a středních firem ať už v oblasti zemědělství, agroturistiky nebo jiných podnikatelských nezemědělských oborech.

Specifický cíl 2.1: Zvýšit konkurenceschopnost místních podnikatel

Článek PRV	Opatření SCLLD	ID dle NČI	Název indikátoru	Typ indikátoru	Měrná jednotka	Pramen
17.1.b/c, 19.1.b	2.1.1 2.1.2 2.1.3 2.1.4	9 48 00	Pracovní místa vytvořená v rámci podpořených projektů	výsledkový	pracovní místo (FTE)	MAS / příjemce / žadatel
17.1.b/c, 19.1.b	2.1.1 2.1.2 2.1.3 2.1.4	9 37 01	Počet podpořených podniků/příjemců	výstupový	podnik / podnikatel	příjemce/žadatel

Opatření CLLD 2.1.1: Podpora činnosti subjektů působících v odvětví zemědělství

Cílem opatření je prostřednictvím investic do nového vybavení, strojů a nástrojů případně stavebních úprav zvýšit konkurenceschopnost místních zemědělců na lokálních i regionálních trzích.

Předpokládanými realizátory jsou zemědělství podnikatelé.

Opatření bude financováno z PRV (článek 17, odst. 1., a).

Konkrétnější informace (včetně typů projektů) jsou uvedeny v *programovém rámci PRV – fiche 1: Podpora činnosti subjektů působících v odvětví zemědělství*.

Opatření CLLD 2.1.2: Podpora činnosti nezemědělských subjektů na venkově

Cílem opatření je prostřednictvím investic do nového vybavení, strojů a nástrojů případně stavebních úprav zvýšit konkurenceschopnost místních podnikatelů, která zároveň přispěje k vyšší zaměstnanosti osob v území.

Předpokládanými realizátory jsou podnikatelské subjekty (FO a PO) - mikropodniky a malé podniky ve venkovských oblastech, vyjma zemědělských.

Opatření bude financováno z PRV (článek 19, odst. 1., b)

Konkrétnější informace (včetně typů projektů) jsou uvedeny v *programovém rámci PRV – fiche 2: Podpora činnosti ekonomických subjektů na venkově (vyjma zemědělských)*.

Opatření CLLD 2.1.3: Venkovský cestovní ruch

Cílem opatření je zvýšit návštěvnost regionu prostřednictvím investic do nízkokapacitních ubytovacích zařízení a další infrastruktury cestovního ruchu, a to zejména v místech s vyšším turistickým potenciálem – vinařské obce, obce ležící na významných cyklotrasách, oblast chráněných maloplošných rezervací, jih regionu (brána do Pálavských vrchů).

Předpokládanými realizátory jsou podnikatelské subjekty (FO a PO) - mikropodniky a malé podniky ve venkovských oblastech, jakož i zemědělci.

Opatření bude financováno z PRV (článek 19, odst. 1., b)

Konkrétnější informace (včetně typů projektů) jsou uvedeny v *programovém rámci PRV – fiche 3: Venkovský cestovní ruch*.

Opatření CLLD 2.1.4: Zpracování a uvádění na trh zemědělských produktů

Cílem opatření je podporovat místní zemědělské producenty prostřednictvím investic do skladovacích prostor, balících zařízení, reklamy a marketingu a dalších aktivit, které jim zvýší odbyt jejich potravin a dalších produktů.

Předpokládanými realizátory jsou zemědělští podnikatelé, výrobci potravin, výrobce krmiv nebo jiné subjekty aktivní ve zpracování, uvádění na trh a vývoji zemědělských produktů uvedených v příslušné výzvě.

Opatření bude financováno z PRV (článek 17, odst. 1, b)

Konkrétnější informace (včetně typů projektů) jsou uvedeny v *programovém rámci PRV – fiche 4: Zpracování a uvádění na trh zemědělských produktů*.

Opatření 2.1.5: Reklama a propagace produktů a služeb místních podnikatelů

Cílem opatření je zajistit propagaci výrobků a služeb místních podnikatelů za účelem zvýšení odbytu těchto výrobků, a to jak u obyvatel regionu MAS, tak i mimo něj.

Témata budou částečně řešena v rámci opatření 2.1.4 – Zpracování a uvádění na trh zemědělských produktů (PRV – článek 17, odst. 1., b) a v rámci projektu spolupráce, jež bude zaměřený na podporu místních výrobků a zvýšení povědomí o místních podnikatelích a řemeslnících v MAS i mimo MAS, a který plánuje MAS Podbrněnsko realizovat s okolními místními akčními skupinami z Jihomoravského kraje (PRV – článek 44).

Podoblast rozvoje 2.2: ŘEŠENÍ NEZAMĚSTNANOSTI

Kromě podpory ekonomických subjektů se otázka ekonomických aktivit obyvatelstva promítá i do podpory a rozvíjení lidského kapitálu oblasti. Cílem strategie na základě analytické části pak je zajistit pokud možno všech práceschopným obyvatelům kvalitní a dobře ohodnocenou práci. Prvním krokem v tomto nelehkém úkolu pak je zaměření se na snižování nezaměstnanosti a s tím spojených aktivit v oblasti rozvoje lidských zdrojů.

V rámci této skupiny opatření je snaha aktivizovat a nabudit u obyvatel s nějakým pracovním hendikepem zájem o práci a zároveň jim dodat potřebné kompetence, které by jim měly pomoci na vysoce konkurenčním trhu práce. Zvláště se SCLLD zaměřuje na osoby ohrožené na trhu



práce, jako jsou matky po mateřské dovolené, mládež opouštějící dětské domovy a výchovné ústavy, cizinci, propuštění z výkonu trestu, osoby se zdravotním nebo duševním hendikepem a další uvedení v příslušných podmínkách operačních programů a jejich výzev.

Podpora bude směřována do oblastí vedoucích k zahájení podnikatelské činnosti nebo do podpory uplatnitelnost ohrožených skupin. Jsou žádoucí komplexní projekty integrující více aktivit, které budou s účastníky projektů pracovat koncepčně a dlouhodoběji. Jak již bylo uvedeno výše, tak pro identitu a sounáležitost s regionem je vhodné právě místní podnikatele a to i ty začínající podpořit. Menší a střední podniky ze své podstaty jsou diverzifikovanou silou a jako takové přinášejí větší stabilitu, než velké společnosti. Tématu se podrobněji věnuje kapitola Ekonomika a trh práce analytické části strategie.

Specifický cíl 2.2: Snížit dlouhodobou nezaměstnanost u osob s obtížnějším postavením na trhu práce

Specifický cíl OP	Opatření SCLLD	ID dle NČI	Název indikátoru	Typ indikátoru	Měrná jednotka
OPZ 2.3.1	2.2.1, 2.2.2	6 27 00	Účastníci zaměstnaní po ukončení své účasti, včetně OSVČ	výsledkový	osoby
OPZ 2.3.1	2.2.1, 2.2.2	6 26 00	Účastníci, kteří získali kvalifikaci po ukončení své činnosti	výsledkový	osoby
OPZ 2.3.1	2.2.1, 2.2.2	6 28 00	Znevýhodnění účastníci, kteří po ukončení své účasti hledají zaměstnání, jsou v procesu vzdělávání/ odborné přípravy, rozšiřují si kvalifikaci nebo jsou zaměstnaní, a to i OSVČ	výsledkový	osoby
OPZ 2.3.1	2.2.1, 2.2.2	6 29 00	Účastníci zaměstnaní 6 měsíců po ukončení své účasti, včetně OSVČ	výsledkový	osoby
OPZ 2.3.1	2.2.1, 2.2.2	6 31 00	Účastníci ve věku nad 54 let zaměstnaní 6 měsíců po ukončení své účasti, včetně OSVČ	výsledkový	osoby
OPZ 2.3.1	2.2.1, 2.2.2	6 32 00	Znevýhodnění účastníci ve věku nad 54 let, zaměstnaní 6 měsíců po ukončení své účasti, včetně OSVČ	výsledkový	osoby
OPZ 2.3.1	2.2.1, 2.2.2	6 00 00	Celkový počet účastníků	výstupový	osoby
není relevantní	2.2.3	není relevantní	Počet účastníků rekvalifikačních kurzů	výstupový	účastníci
není relevantní	2.2.1, 2.2.2, 2.2.3, 2.2.4	není relevantní	Podíl nezaměstnaných osob	výsledku	%

Opatření CLLD 2.2.1: Podpora zahájení podnikatelské činnosti

Cílem opatření je pořádání kurzů a školení, případně vydání potřebných publikací, jež budou sloužit osobám, kteří chtějí začít podnikat.

Předpokládanými realizátory jsou NNO, obce, organizace zřizované obcemi působících v sociálních službách, DSO, vzdělávací a poradenské instituce, obchodní korporace (s.r.o., a.s. družstva atp.), OSVČ – bude upřesněno v konkrétní výzvě.

Aktivity v tomto opatření spolu s aktivitami z opatření CLLD 1.2.2 a 2.2.2 tvoří *programový rámec OPZ č. 2: Integrace osob ohrožených na trhu práce* a budou též financovány OP Zaměstnanost (OPZ 2.3.1). Mohou být doplňkovými aktivitami k opatření CLLD 1.1.2., které je financováno z IROP SC 2.4. Budou tedy realizovány komplexní projekty za účelem zlepšení postavení ohrožených osob na trhu práce.

Konkrétnější informace (včetně typů projektů) jsou uvedeny v tomto programovém rámci *OPZ č. 2: Integrace osob ohrožených na trhu práce*.

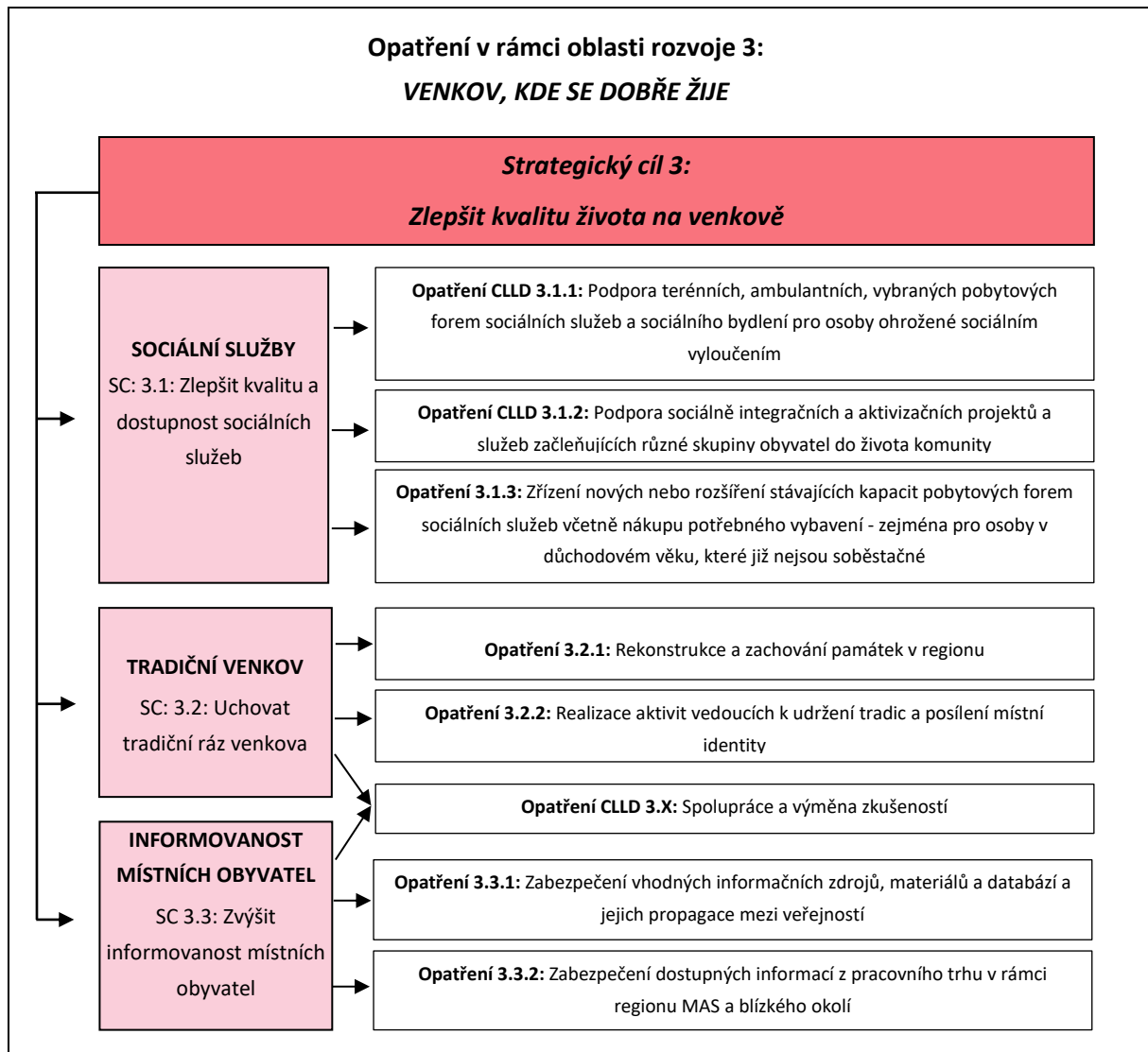
Opatření CLLD 2.2.2: Podpora projektů zvyšující uplatnitelnost ohrožených skupin osob na trhu práce

Cílem opatření je prostřednictvím komplexně zvolených aktivit (školení a kurzy na poptávané dovednosti a schopnosti – ICT, účetnictví, cizí jazyky a další;) zvýšit úspěšnost dlouhodobě nezaměstnaných osob a dalších ohrožených skupin na trhu práce při pracovních výběrových řízeních.

Předpokládanými realizátory jsou NNO, obce, organizace zřizované obcemi působících v sociálních službách, DSO, vzdělávací a poradenské instituce, obchodní korporace (s.r.o., a.s. družstva atp.), OSVČ – bude upřesněno v konkrétní výzvě.

Aktivity v tomto opatření spolu s aktivitami z opatření CLLD 1.2.2 a 2.2.1 tvoří *programový rámec OPZ č. 2: Integrace osob ohrožených na trhu práce* a budou též financovány OP Zaměstnanost (OPZ 2.3.1). Mohou být doplňkovými aktivitami k opatření CLLD 1.1.2., které je financováno z IROP SC 2.4.

Konkrétnější informace (včetně typů projektů) jsou uvedeny v tomto programovém rámci *OPZ č. 2: Integrace osob ohrožených na trhu práce*.



Podoblast rozvoje 3.1: SOCIÁLNÍ SLUŽBY

V oblasti sociálních služeb MAS Podbrněnsko odhalila v analytické části značnou regionální nevyváženost. Většina sociálních služeb je soustředěna do regionu Rajhradsko a Židlochovicko a jihozápadní a západní oblasti regionu MAS za těmito regiony zaostávají. Cílem Strategie CLLD je tedy tyto služby posílit a zároveň i rozšířit do míst, kde ještě poskytovány nejsou. Ke zjištění současného stavu byla velmi nápomocna ustavená pracovní skupina sociálních služeb, která jednotlivá témata konzultovala a zároveň se podílela na tvorbě zásobníku projektů, který v rámci řešení tohoto tématu vzešel.

Zejména budou v rámci této podoblasti podporovány terénní a ambulantní sociální služby, bude snaha podporovat rovněž nedostatečně rozvinuté sociální bydlení, u kterého ovšem situace naráží na legislativní vakuum v podobě neexistence zákona o sociálním bydlení. Dále budou podporovány projekty vybraných pobytových forem sociálních služeb (paliativní péče) a služby integrující různé skupiny obyvatelstva do života komunit v obcích. To opět může napomoci posilování místní identity a jako takové pomoci naplnění i jednoho z cílů strategie. Dále dostupné sociální služby napomohou trhu práce, kde rodinám uleví od starostí a pečující občané se mohou lépe začlenit na trhu práce. Kvalitními a dostupnými službami pak strategie reaguje



i na budoucí vývoj, kdy nominální počet potřebných v MAS roste. A to v souvislosti s růstem počtu obyvatel a jeho stárnutím. V regionu MAS je potřeba rozvíjet i služby pro osoby v důchodovém věku. Tyto služby ale nebude přes nástroj CLLD možno podporovat.

Specifický cíl 3.1: Zlepšit kvalitu a dostupnost sociálních služeb

<i>Specifický cíl OP</i>	<i>Opatření SCLLD</i>	<i>ID dle NČI</i>	<i>Název indikátoru</i>	<i>Typ indikátoru</i>	<i>Měrná jednotka</i>
IROP SC 2.1	3.1.1 a 3.1.2	6 75 10	Kapacita služeb a sociální práce	výsledkový	klienti
IROP SC 2.1	3.1.1	5 53 20	Průměrný počet osob využívajících sociální bydlení	výstupový	osoby/rok
IROP SC 2.1	3.1.1	5 53 10	Nárůst kapacity sociálních bytů	výstupový	lůžka
IROP SC 2.1	3.1.1 a 3.1.2	5 54 01	Počet podpořených zázemí pro služby a sociální práci	výstupový	zázemí
IROP SC 2.1	3.1.1	5 54 02	Počet poskytovaných druhů sociálních služeb	výstupový	služby
IROP SC 2.1	3.1.1	5 53 01	Počet podpořených bytů pro sociální bydlení	výstupový	bytová jednotka
OPZ SC 2.3.1	3.1.1 a 3.1.2	6 70 10	Využívání podpořených služeb	výsledkový	osoby
OPZ SC 2.3.1	3.1.1 a 3.1.2	6 73 15	Bývalí účastníci projektů v oblasti sociálních služeb, u nichž služba naplnila svůj účel	výsledkový	osoby
OPZ SC 2.3.1	3.1.2	6 73 10	Bývalí účastníci projektů, u nichž intervence formou sociální práce naplnila svůj účel	výsledkový	osoby
OPZ SC 2.3.1	3.1.1. a 3.1.2	6 00 00	Celkový počet účastníků	výstupový	osoby
OPZ SC 2.3.1	3.1.1. a 3.1.2	6 70 01	Kapacita podpořených služeb	výstupový	místa
OPZ SC 2.3.1	3.1.1 a 3.1.2	6 20 00	Počet projektů, které zcela nebo zčásti provádějí sociální partneři nebo nevládní organizace	výstupový	projekty
OPZ SC 2.3.1	3.1.2	5 51 02	Počet podpořených komunitních center	výstupový	zařízení

Opatření CLLD 3.1.1: Podpora terénních, ambulantních, vybraných pobytových forem sociálních služeb a sociálního bydlení pro osoby ohrožené sociálním vyloučením

Cílem opatření je zvýšení kvality a kapacity vybraných sociálních služeb (zejména terénních a ambulantních) a sociálního bydlení zaměřených na podporu sociálně slabších skupin osob (zejména sociálně problematické rodiny s malými dětmi), osob trpících závislostí na návykové látce, osob se zdravotním postižením a dalších osob ohrožených sociálním vyloučením.

Předpokládanými realizátory jsou NNO, organizační složky státu, příspěvkové organizace organizačních složek státu, kraje, organizace zřizované nebo zakládáné kraji, obce, organizace zřizované nebo zakládáné obcemi, DSO, organizace zřizované nebo zakládáné, DSO, církve, církevní organizace.

Investiční aktivity v tomto opatření jsou podporovány z Integrovaného operačního programu (IROP 2.1).

Navazující neinvestiční aktivity v tomto opatření jsou podporovány z Operačního programu Zaměstnanost (OPZ 2.3.1).

Konkrétnější informace (včetně typů projektů) jsou uvedeny v programových rámcích IROP – *opatření 3. Infrastruktura vybraných sociálních služeb*, a OPZ – *opatření 3. Podpora vybraných sociálních služeb*.

Opatření CLLD 3.1.2: Podpora sociálně integračních a aktivizačních projektů a služeb začleňujících různé skupiny obyvatel do života komunity

Cílem opatření je podpořit vznik a následně chod komunitních center v regionu, která přispějí k začleňování různých skupin osob do běžného života na venkově.

Předpokládanými realizátory jsou NNO, organizační složky státu, příspěvkové organizace organizačních složek státu, kraje, organizace zřizované nebo zakládáné kraji, obce, organizace zřizované nebo zakládáné obcemi, DSO, organizace zřizované nebo zakládáné, DSO, církve, církevní organizace.

Investiční aktivity v tomto opatření jsou podporovány z Integrovaného operačního programu (IROP 2.1).

Navazující neinvestiční aktivity v tomto opatření jsou podporovány z Operačního programu Zaměstnanost (OPZ 2.3.1).

Konkrétnější informace (včetně bližší specifikace možných aktivit) jsou uvedeny v programových rámci IROP – *opatření 4. Infrastruktura komunitních center*, a OPZ – *opatření 4. Podpora komunitních center a komunitní péče*.

Opatření 3.1.3: Zřízení nových nebo rozšíření stávajících kapacit pobytových forem sociálních služeb včetně nákupu potřebného vybavení

Cílem opatření je rozšířit kapacity pobytových forem sociálních služeb sloužící zejména osobám v důchodovém věku trpící například Parkinsonovou chorobou, stařeckou demencí nebo jinými nemocemi, které jim znemožňují soběstačné fungování.

Témata budou řešena za pomoci jiných veřejných zdrojů, zejména národních – např. dotace MPSV na podporu poskytování sociálních služeb.

Podoblast rozvoje 3.2: TRADIČNÍ VENKOV

Oblasti mimo velká města v souvislosti s klesajícím významem zemědělství a s posilováním městského způsobu života i na venkově ztrácí tradiční pojící vztahy a životní rytmy. Jak už bylo zmíněno, tak MAS skrze své projekty klade důraz na uchování věcí pro venkov typických a zároveň podporuje nové projekty stmelující venkovskou komunitu. Jedná se jak o rozvoj tradic, správu a rekonstrukci historického dědictví, tak i o rozvoj kulturních, sportovních a společenských akcí na venkově. Zachování tradičního rázu venkova je pro místní obyvatele velice důležité a přesvědčili jsme se o tom zejména na veřejných projednáváních směřování rozvoje MAS.

Uvedená témata nejsou z nástroje CLLD podporována, až na vybraná témata v rámci projektů spolupráce jednotlivých MAS. Projekty tak budou zdroje hledat v národních, obecních a krajských rozpočtech. Poptávka po posílení tradičního venkova, který staví na tom, co je pro něj typické, spolu s potřebou aktivizovat místní komunitu a zapojit do dění regionu co nejvíce obyvatel regionu, vzešla z dotazníkového šetření a z rozhovorů se starosty, kteří si velmi dobře uvědomují, že hrají odlišnou úlohu ve správě území a v jeho rozvoji, než velká města typu Brna.

Specifický cíl 3.2: Uchovat tradiční ráz venkova

Specifický cíl OP	Opatření SCLLD	ID dle NČI	Název indikátoru	Typ indikátoru	Měrná jednotka
není relevantní	3.2.2	není relevantní	Počet zapojených místních lidí a organizací do aktivit vedoucích k udržení tradic na venkově	výsledkový	osoby
není relevantní	3.2.1	není relevantní	Počet zrekonstruovaných památek	výstupový	památky

Opatření 3.2.1: Rekonstrukce a zachování památek v regionu

Cílem opatření je investovat do opravy vybraných kulturních, církevních památek v regionu za účelem uchování tradičního venkovského rázu.

Témata budou řešena prostřednictvím dotací národních zdrojů, např. dotace JMK, MMR – Podpora obnovy a rozvoje venkova.

Opatření 3.2.2: Realizace aktivit vedoucích k udržení tradic a posílení místní identity

Cílem opatření je podporovat tradiční venkovské akce a jiné aktivity, které pomohou k posílení či obnově místních tradic a k posílení identity.

Témata budou řešena prostřednictvím dotací z národních zdrojů, např. dotace JMK, MMR – Podpora obnovy a rozvoje venkova, případně v projektu spolupráce, v jehož rámci se počítá se spoluprací s místními spolky, a který plánuje MAS Podbrněnsko realizovat s okolními místními akčními skupinami z Jihomoravského kraje (PRV – článek 44).

Podoblast rozvoje 3.3: INFORMOVANOST MÍSTNÍCH OBYVATEL

V rámci šetření i z jednání v pracovních skupinách vzešel požadavek na zvýšení informovanosti obyvatel, podnikatelů i zástupců obcí o kulturním a společenském dění, o možnostech dotací nebo o nabízených službách a produktech místních podnikatelů. MAS v nějaké podobě tento animační charakter bude naplňovat. Například v otázce poskytování informací o dotacích a nebo třížením a propagací informací o kulturních a společenských akcích v regionu, a to prostřednictvím webových stránek MAS případně i dalších informačních kanálů.

Specifický cíl 3.3: Zvýšit informovanosti místních obyvatel

Specifický cíl OP	Opatření SCLLD	ID dle NČI	Název indikátoru	Typ indikátoru	Měrná jednotka
není relevantní	3.3.1	není relevantní	Objem získaných prostředků z dotačních zdrojů	Výsledkový	Kč
není relevantní	3.3.1 a 3.3.2	není relevantní	Počet spolupracujících subjektů s MAS Podbrněnsko	výsledkový	subjekt
není relevantní	3.3.1	není relevantní	Počet vytvořených propagačních materiálů	výstupů	materiál
není relevantní	3.3.1	není relevantní	Počet realizovaných školení	výstupů	školení

Opatření 3.3.1: Zabezpečení vhodných informačních zdrojů, materiálů a databází a jejich propagace mezi veřejnosti

Cílem opatření je vytvořit vhodné informační a zdroje a propagační materiály, které budou sloužit k propagaci místních akcí, služeb a produktů, k pozvánkám na školení a k dalším aktivitám, které zvýší informovanost obyvatel o dění v regionu Podbrněnska i v blízkém okolí.

Opatření 3.3.2: Zabezpečení dostupných informací z pracovního trhu v rámci regionu MAS a blízkého okolí

Cílem opatření je vytvořit vhodné informační a zdroje a propagační materiály, které budou sloužit k propagaci místních akcí, služeb a produktů, k pozvánkám na školení a k dalším aktivitám, které zvýší informovanost obyvatel o dění v regionu Podbrněnska i v blízkém okolí.

Obě tato opatření, prostřednictvím kterých bude naplňován specifický cíl 3.3, by ráda MAS realizovala v rámci své vlastní činnosti. Jedná se například o poskytování dotačního poradenství subjektům z území, tvorba dotačních listů na aktuální výzvy s cílem zvýšení efektivity využívání veřejných finančních zdrojů z dotací, a to jak z evropských, tak i z národních (dotace MMR, JMK). Kromě dotací bude MAS informovat své aktéry o akcích (kulturních, sportovních a jiných společenských) z regionu MAS a blízkého okolí. MAS bude tyto informace předávat prostřednictvím svých webových stránek, případně budou postupně připraveny jiné, tematicky zaměřené weby.

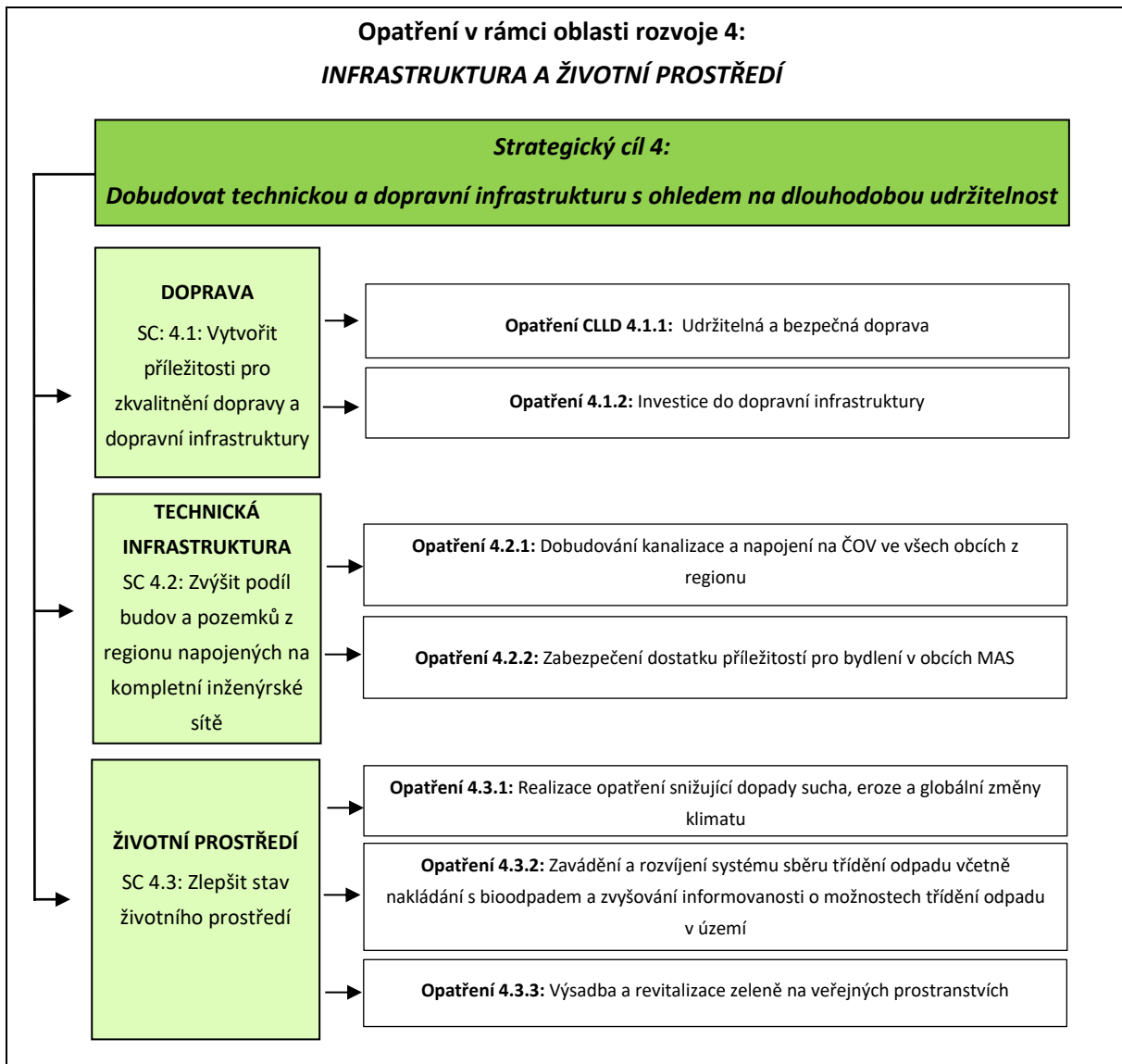


Opatření CLLD 3.X: Spolupráce a výměna zkušeností

Cílem opatření je podpořit projekty spolupráce mezi MAS v rámci iniciativy LEADER za účelem předávání dovedností a výměny zkušeností.

Témata projektů, která budou řešena v rámci tohoto opatření, vycházejí z aktivit naplňující opatření specifických cílů SC 3.1 a SC 3.2. Zároveň jeho prostřednictvím budou realizovány i aktivity spadající pod opatření 1.1.4, 1.2.3, které přispívají k naplňování strategického cíle 1: *Vytvořit v regionu Podbrněnska kvalitní prostředí pro rodiny a pro jejich děti* a pod opatření 2.1.5 *Reklama a propagace produktů a služeb místních podnikatelů*, a je tedy bráno jako opatření průřezové.

Toto opatření pak tvoří jednu z 5 fichí programového rámce PRV – *Činnosti spolupráce v rámci iniciativy LEADER* a je financováno ze specifického cíle PRV - Příprava a provádění činností spolupráce místních akčních skupin (19.3.1).



Podoblast rozvoje 4.1: DOPRAVA

Téma dopravy je velmi důležité pro všechny regiony v suburbánních oblastech. Přítomnost města Brna v těsné blízkosti MAS Podbrněnsko generuje výhody, ale i problémy s každodenními pohyby obyvatel za prací nebo do škol. Existence kapacitních komunikací tento problém napomáhá řešit. Pro MAS je však zásadnějším tématem zkvalitňování komunikací nižšího řádu, než jsou komunikace dálničního typu. Kvalita dopravní infrastruktury v území již léta nedosahuje vyhovujícího stavu, což je způsobeno rostoucí intenzitou osobní dopravy, pohybem zemědělských strojů a jiné těžké techniky a v posledních letech též masivním budováním kanalizace. Nárůst počtu obyvatel a osobních automobilů klade stále vyšší nároky na rozsah a kvalitu parkovacích ploch a na napojení místních komunikací na silnice vyššího dopravního řádu a dopravní uzly hromadné dopravy. Nedostatek finančních prostředků ovšem znemožňuje výše popsanou situaci dostat do požadovaného stavu.

Zvláštní pozornost bude upřena zajišťování bezpečnosti v dopravě a zklidňování dopravních proudů, což je v závislosti na růstu objemu individuální automobilové dopravy nezbytné řešit. V neposlední řadě je zásadním tématem podpora veřejné dopravy a zejména pak míst, kde se

setkávají různé druhy dopravy. Řešením jsou moderní dopravní systémy typu park and ride nebo kiss and ride, podpora dopravních terminálů, podpora cyklo dopravy na kratší vzdálenosti pro dopravu do škol a do zaměstnání, která není v území kvůli absenci vyhovující cyklistické infrastruktury příliš rozvinuta. Výše popsaná témata doplňuje analytická část strategie v kapitole doprava.

Specifický cíl 4.1: Vytvořit příležitosti pro zkvalitnění dopravy a dopravní infrastruktury

Specifický cíl OP	Opatření SCLLD	ID dle NČI	Název indikátoru	Typ indikátoru	Měrná jednotka
IROP SC 1.2	4.1.1	7 51 20	Podíl veřejné osobní dopravy na celkových výkonech v osobní dopravě	výsledkový	%
IROP SC 1.2	4.1.1	7 63 10	Podíl cyklistiky na přepravních výkonech	výsledkový	%
IROP SC 1.2	4.1.1	7 50 01	Počet realizací vedoucích ke zvýšení bezpečnosti v dopravě	výstupový	realizace
IROP SC 1.2	4.1.1	7 52 01	Počet nových nebo rekonstruovaných přestupních terminálů ve veřejné dopravě	výstupový	terminál
IROP SC 1.2	4.1.1	7 61 00	Délka nově vybudovaných cyklostezek a cyklotras	výstupový	km
IROP SC 1.2	4.1.1	7 40 01	Počet vytvořených parkovacích míst	výstupový	parkovací místo
IROP SC 1.2	4.1.1	7 64 01	Počet parkovacích míst pro jízdní kola	výstupový	parkovací místo

Opatření CLLD 4.1.1: Udržitelná a bezpečná doprava

Cílem opatření je zpomalení nárůstu intenzity individuální automobilové dopravy (a s ní související negativní dopady) a zvýšení bezpečnosti na komunikacích, a to prostřednictvím investic do bezpečnostních opatření, rozvoje denní cyklo dopravy a do řady dalších aktivit, které zajistí naplnění výše stanoveného cíle. Opatření dále cílí na modernizaci významnějších zastávek veřejné dopravy, které jsou využívány k přestupu mezi minimálně dvěma různými druhy dopravy – podpora bude směřovat zejména na udržitelné formy dopravy, a proto budou investice směřovat například na podporu systémů park and ride a bike and ride.

Předpokládanými realizátory jsou obce, DSO, organizace zřizované nebo zakládáné kraji, organizace zřizované nebo zakládáné obcemi, provozovatelé dráhy nebo drážní dopravy.

Opatření bude financováno z Integrovaného regionálního operačního programu (IROP 1.2).

Konkrétnější informace (včetně typů projektů) jsou uvedeny v *programovém rámci IROP – opatření 5: Doprava*



Opatření 4.1.2: Investice do dopravní infrastruktury

Cílem opatření je zlepšit stav místních komunikací a chodníků v obcích MAS, které nejsou v uspokojivém stavu.

Témata budou řešena v rámci individuálních projektů jednotlivých obcí, a to buď z rozpočtu obce, nebo z jiných veřejných zdrojů – dotace kraje, dotace MMR – Podpora obnovy rozvoje venkova.

Podoblast rozvoje 4.2: TECHNICKÁ INFRASTRUKTURA

Pro zajištění standardu života vhodného pro 21. století je zapotřebí zlepšovat i stav technické infrastruktury. V této oblasti je snahou podporovat zasítování území MAS inženýrskými sítěmi a technickými sítěmi. Zde je třeba podotknout, že oproti jiným venkovským oblastem si obce MAS Podbrněnsko stojí poměrně dobře a podíl obcí napojených na plynovod, vodovod nebo kanalizaci s ČOV je ve srovnání s jinými oblastmi poměrně vysoký. Avšak například v dostupnosti wifi připojení k internetu nebo kabelové televizi region ještě zaostává. V některých obcích pak v souvislosti s novou výstavbou plánují zkapacitnění inženýrských sítí. Detailnější analýzu stavu technické infrastruktury nabízí kapitola Technická infrastruktura v analytické části.

Specifický cíl 4.2: Zvýšení podílu budov a pozemků z regionu napojených na kompletní inženýrské sítě

Specifický cíl OP	Opatření SCLLD	ID dle NČI	Název indikátoru	Typ indikátoru	Měrná jednotka
není relevantní	4.2.1	není relevantní	Počet obcí se špatným stavem / s neexistencí kanalizace s napojením na ČOV	výsledkový	obec
není relevantní	4.2.2	není relevantní	Počet nových pozemků vytvořených pro bydlení	výstupový	pozemek

Opatření 4.2.1: Dobudování kanalizace a napojení na ČOV ve všech obcích z regionu

Cílem opatření je investovat do vybudování, případně do oprav nevyhovujícího stavu splaškové kanalizace a čističek odpadních vod.

Témata budou řešena ve spolupráci obcí v rámci výzev z 1. osy OP ŽP.

Opatření 4.2.2: Zabezpečení dostatku příležitostí pro bydlení v obcích MAS

Cílem opatření je zpřístupnit bydlení v obcích MAS, a to jak pro lidi z regionu, tak i mimo něj.

Témata týkající se vytipování nových pozemků pro bydlení, změna územních plánů – zasítování pozemků budou řešena z vlastních zdrojů obce, případně z dotací dotace kraje či jiných národních zdrojů.

Podoblast rozvoje 4.3: ŽIVOTNÍ PROSTŘEDÍ

Podoblast životního prostředí vychází ze stavu přírody a krajiny, jak jej popisují kapitoly analytické části Krajina a její využití, Zemědělství a Životní prostředí. Řešená témata a následná opatření reagují na stav krajiny intenzivně obhospodařovanou a zemědělsky využívanou. Velký tlak na půdu a například zánik cest, remízků a dalších přirozených krajinných struktur stojí za pozornost.

Dalším tématem této podoblasti pak je nakládání s odpadem v urbanizovaných částech MAS s cílem zvýšit podíl separovaného odpadu a zároveň snaha snížit objem celkového produkovaného odpadu.

Tato témata a projekty nejsou bohužel předmětem nástroje CLLD, avšak pro život na venkově jsou neméně důležité. Zvláště zachování udržitelné kulturní venkovské krajiny je zastřešujícím cílem všech opatření strategie CLLD.

Specifický cíl 4.3: Zlepšení stavu životního prostředí

Specifický cíl OP	Opatření SCLLD	ID dle NČI	Název indikátoru	Typ indikátoru	Měrná jednotka
není relevantní	4.3.2	není relevantní	Objem tříděného odpadu	výsledkový	%
není relevantní	4.3.1	není relevantní	Počet nově vytvořených větrolamů, remízků, biokoridorů	výstupový	realizace
není relevantní	4.3.2	není relevantní	Počet nově vysázených stromů	výstupový	strom

Opatření 4.3.1: Realizace opatření snižující dopady sucha, eroze a globální změny klimatu

Cílem opatření je snížit větrnou a vodní erozi a zvýšit retenční schopnost krajiny, prostřednictvím investic do budování větrolamů, remízků, mokřadů, do realizace komplexních pozemkových úprav. Důležité je též dbát na vhodná sklادbu plodin pěstovaných na území.

Témata budou řešit obce, případně další vlastníci půdy prostřednictvím vhodných dotací z PRV a v rámci výzev z 2. a ze 4. osy OP ŽP.

Opatření 4.3.2: Zavádění a rozvíjení systému sběru třídění odpadu včetně nakládání s bioodpadem a zvyšování informovanosti o možnostech třídění odpadu v území

Cílem opatření je zvýšit objem tříděného odpadu prostřednictvím investic do kompostáren, sběrných nádob a další potřebné techniky. Nedílnou součástí je též vytvoření letáčků a dalších propagačních materiálů týkajících se třídění odpadu na území MAS.

Témata budou řešit obce z vlastních zdrojů, případně v rámci výzev z 3. osy OP ŽP.

Opatření 4.3.3: Výsadba a revitalizace zeleně na veřejných prostranstvích

Cílem opatření je rozšířit, případně revitalizovat zeleň v na veřejných prostranstvích v obcích.

Témata budou řešit obce z vlastních zdrojů, případně v rámci doplňkových aktivit projektů IROP.

4.5 POPIS INTEGROVANÝCH A INOVATIVNÍCH RYSŮ STRATEGIE

Strategií MAS Podbrněnsko se táhne několik témat, která průřezově více či méně zasahují jednotlivé oblasti, cíle a opatření. Vzájemné vazby jednotlivých specifických cílů znázorňuje následující matice. Velmi silné vazby jsou hodnoceny 3 body, existující vazby 1 bodem a zanedbatelné vazby 0 body. Nejsilnější integrační potenciál, tj. nejsilnější vazby na ostatní specifické cíle, mají specifické cíle priorit zaměřené na **uchování tradičního venkova**, na **zajištění místní zaměstnanosti** a na **rodiny s dětmi**.

Tab. 36: Vzájemné vazby specifických cílů SCLLD MAS Podbrněnsko⁶

Specifický cíl	1.1	1.2	1.3	2.1	2.2	3.1	3.2	3.3	4.1	4.2	4.3	Suma
1.1		3	1	0	3	1	1	1	0	0	0	10
1.2	3		3	0	3	3	1	1	0	0	0	14
1.3	1	3		0	1	1	3	1	0	0	0	10
2.1	0	0	0		3	0	3	1	0	0	0	7
2.2	3	3	1	3		3	1	1	0	0	0	15
3.1	1	3	1	0	3		1	1	0	0	0	10
3.2	1	1	3	3	1	1		3	0	1	3	17
3.3	1	1	1	1	1	1	3		0	0	0	9
4.1	0	0	0	0	0	0	0	0		1	3	4
4.2	0	0	0	0	0	0	1	0	1		3	5
4.3	0	0	0	0	0	0	3	0	3	3		9

Základem této strategie je také inovativní přístup a hledání nových řešení. Inovativní rysy nacházíme ve všech oblastech a prioritách. Strategie klade důraz na uplatňování inovací tam, kde dávají smysl, přinášejí úspory zdrojů (nejen finančních), efektivně řeší problémy a napomáhají zajistit udržitelnost dopadů strategie. Většina navržených opatření strategie s inovacemi počítá, a to například i při hodnocení projektů jednotlivých žadatelů.

- Inovace v oblasti ŠKOLA - DÍTĚ - RODINA & VOLNÝ ČAS

- Spolupráce a sdílení informací, pomůcek, speciálních pedagogů mezi školami z regionu;
- Podpora celoživotní vzdělávání;
- Vzdělávání matek po rodičovské dovolené;
- Deinstitucionalizace služeb péče o děti.

- Inovace v oblasti PODNIKÁNÍ A ZAMĚSTNANOSTI

- Výroba a zavádění místních výrobků a služeb na místní trh;
- Diverzifikace nezemědělské činnosti zemědělských podniků;
- Integrace osob ohrožených na trhu práce.

⁶ Síla vazeb: 3 – velmi silná vazba, 1 – existující vazba, 0 – zanedbatelná vazba

- **Inovace v oblasti VENKOV, KDE SE DOBŘE ŽIJE**
 - a. Zkapacitnění terénních forem sociální služeb;
 - b. Komunitní sociální péče;
 - c. Zvyšování informovanosti obyvatel o dění regionu prostřednictvím moderních technologií;

- **Inovace v oblasti INFRASTRUKTURY A ŽIVOTNÍHO PROSTŘEDÍ**
 - a. Podpora dopravních systémů P&R, B&R, K&R;
 - b. Podpora nemotorové dopravy pro dojíždku do škol a do zaměstnání;
 - c. Realizace opatření reagujících na současný problematický stav intenzivně využívané zemědělské krajiny;
 - d. Návaznost opatření na strategické plánovací dokumenty obcí.

4.6 VAZBY NA JINÉ STRATEGICKÉ DOKUMENTY

Pro vhodné nastavení strategické části SCLLD MAS Podbrněnsko je důležité, aby byla provázaná s dalšími strategickými dokumenty týkajícími se území MAS (na úrovni evropské, národní, krajské i lokální).

Strategie respektuje východiska a zaměření Strategie Evropa 2020 jako klíčového strategického dokumentu Evropské unie. Z pěti hlavních cílů Strategie Evropa 2020 se strategie věnuje nejvíc otázkám zaměstnanosti, sociálního začleňování a vzdělávání, trochu méně pak změně klimatu, energetice a snižování chudoby.

V této kapitole jsou dále hodnoceny klíčové národní a krajské dokumenty. Strategické dokumenty na lokální úrovni – rozvojové strategie DSO působící na území MAS, jsou buď velmi zastaralé anebo zcela chybí, a proto budou sledovány vazby SCLLD pouze na dokumenty na národní a krajské úrovni:

- Strategie regionálního rozvoje ČR 2014–2020
- Strategie rozvoje Jihomoravského kraje 2020
- Program rozvoje Jihomoravského kraje 2014–2017



Tab. 37: Vazby specifických cílů MAS Podbrněnsko na rozvojové priority vybraných strategických dokumentů

	SRR	SRJMK	PRJMK
ŠKOLA - DÍTĚ - RODINA & VOLNÝ ČAS			
SC 1.1: Zajistit kvalitní podmínky pro vzdělávání obyvatel v regionu	1.2, 3.1, 4.1	2.2, 2.3	3.c
SC 1.2: Realizace opatření umožňující sladění rodinného a profesního života	3.X	2.3	
SC 1.3: Zajistit dostatek možností pro volnočasové aktivity	3.2	2.6	3.h
PODNIKÁNÍ A ZAMĚSTNANOST			
SC 2.1: Zvýšit konkurenceschopnost místních podnikatelů	4.3, 5.1, 5.2	1.2, 4.3, 4.5,	1.c, 1.d, 2a, 2.c, 2d,
SC 2.2: Snížit dlouhodobou nezaměstnanost u osob s obtížnějším postavením na trhu práce	1.5, 3.X, 5.2	2.2	
VENKOV, KDE SE DOBŘE ŽIJÍ			
SC 3.1: Zlepšit kvality a dostupnosti sociálních služeb	3.1, 3.3 4.1	2.1	3.a
SC 3.2: Uchovat tradiční ráz venkova	3.2		3.h
SC 3.3: Zvýšit informovanost místních obyvatel	8.2		
INFRASTRUKTURA A ŽIVOTNÍ PROSTŘEDÍ			
SC 4.1: Zvýšit kvalitu dopravní infrastruktury	2.1, 1.3	3.1, 4.4	4.b, 4.e
SC 4.2: Zvýšit podíl budov a pozemků z regionu napojených na kompletní inženýrské sítě		3.4	3.f, 3i
SC 4.3: Zlepšit stav životního prostředí	7.1, 6.2, 6.3	4.5, 3.6	3.f



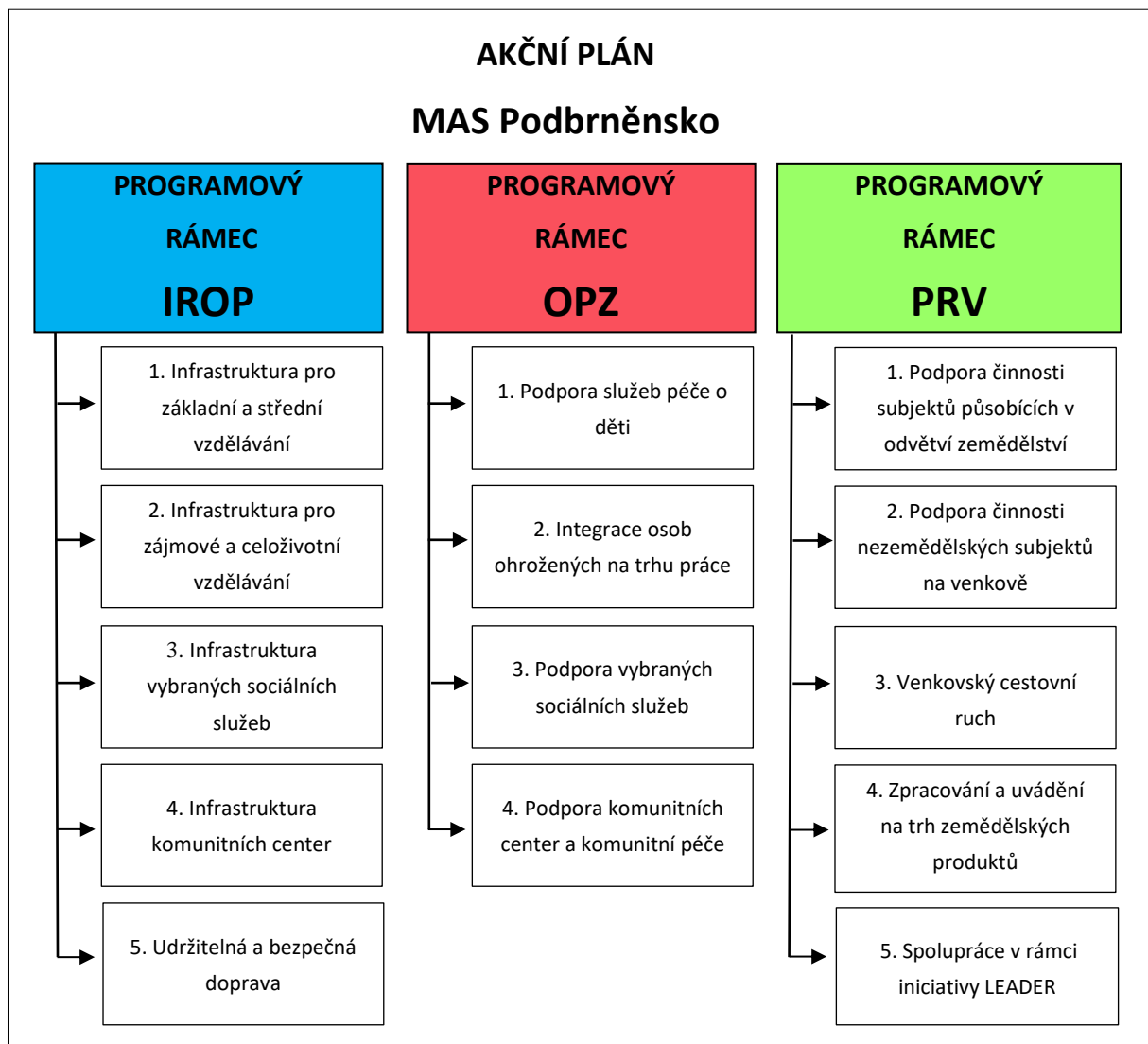
4.7 AKČNÍ PLÁN S POPISEM PROGRAMOVÝCH RÁMCŮ

Akční plán MAS Podbrněnsko využívá integrovaný nástroj CLLD u tří operačních programů. Projekty realizované prostřednictvím tohoto akčního plánu jsou označovány jako integrované projekty. Akční plán je tedy tvořen programovými rámci, a to k následujícím programům:

- Programový rámec Integrovaného regionálního operačního programu – složen z pěti opatření;
- Programový rámec Operačního programu Zaměstnanost – složen ze čtyř opatření;
- Programový rámec Programu rozvoje venkova – složen z pěti fichí.

Programové rámce, z nichž je tvořen akční plán, obsahují definice konkrétních opatření CLLD (resp. fiche v PRV) pro naplnění stanovených cílů strategie MAS. Struktura rámců je odvozena od závazných dokumentů MMR a řídicích orgánů. Na programové rámce navazuje finanční plán a analýza rizik (přílohy 1 a 4).

Očekává se, že část projektů budou rovněž projekty využívající princip spolupráce – zejména projekty přeshraničí spolupráce a projekty spolupráce v rámci PRV.





4.7.1 PROGRAMOVÝ RÁMEC IROP

Programový rámec IROP vychází s předpokládané alokace 54 900 tis. Kč a je tvořen pěti opatřeními. Pomocí realizace opatření z tohoto programového rámce by mělo docházet ke zvyšování kvality vzdělávání, k navýšení kapacity a ke zkvalitnění nabídky sociálních služeb a ke zvyšování bezpečnosti automobilové i cyklistické dopravy. Alokace na jednotlivá opatření byla rozdělena podle míry potřeb a absorpční kapacity území.

Tab. 38: Opatření programového rámce IROP s přidělenou alokací

	Název opatření	Procento alokace	Předpokládaná alokace v Kč
1.	Infrastruktura pro základní a střední vzdělávání	35 %	19 174 410 Kč
2.	Infrastruktura pro zájmové a celoživotní vzdělávání	5 %	2 747 050 Kč
3.	Infrastruktura vybraných sociálních služeb	15 %	8 241 150 Kč
4.	Infrastruktura komunitních center	5 %	2 747 050 Kč
5.	Udržitelná a bezpečná doprava	40 %	21 976 400 Kč

Výběr indikátorů a výchozí a cílové hodnoty byly stanoveny odborným odhadem vycházející z parametrů plánovaných aktivit, srovnáním s nastavenými cílovými hodnotami v IROP. Hodnoty indikátorů podílových (výsledků) byly na základě doporučení řídicího orgánu převzaty z IROP.

Opatření 1: Infrastruktura pro základní a střední vzdělávání

Specifický cíl strategie	SC 1.1: Zajistit kvalitní podmínky pro vzdělávání obyvatel v regionu
Název opatření	Infrastruktura pro základní a střední vzdělávání
Vazba na specifický cíl IROP:	4.1 (SC 2.4: Zvýšení kvality a dostupnosti infrastruktury pro vzdělávání a celoživotní učení)
Popis opatření	<p>Cílem opatření je prostřednictvím investic do infrastruktury a do vybavení vzdělávacích zařízení zlepšit kvalitu formálního vzdělávání.</p> <p>Mnoho základních i středních škol z regionu doposud neprošlo potřebnou modernizací, a to jak modernizací budov, tak i vybavení. Ředitelé škol se potýkají s nedostatkem financí, které jim tuto modernizaci zabraňují provést (více viz Socioekonomická analýza – školství a Analýza problémů a potřeb).</p> <p>V rámci dotazníkového šetření, které se uskutečnilo v obcích regionu MAS, na jaře roku 2014, byly osloveny vzdělávací instituce. Ani jedna z oslovených škol nevedla problém s nedostatkem žáků, naopak vzhledem k populačnímu přírůstku se spíše školy potýkají s nedostatečnými prostorami pro vzdělávací aktivity či volnočasové vyžití žáků. Navíc vybavenost některých škol z regionu je často ve značně omezeném a zastaralém stavu a samy ředitelky a ředitelé plánují v budoucnu modernizaci učeben a dalších výukových prostor. Danou skutečnost, tedy potřebu modernizovat učebny, případně přestavovat kmenové třídy pro potřeby výuky specializovaných oborů, podpořily i výsledky z dalšího průzkumu mezi vzdělávacími zařízeními z regionu, které se odehrálo na podzim roku 2015. Byly při něm osloveny všechny vzdělávací instituce z regionu. Nejčteněji zmiňovaným požadavkem místních škol je pořízení nového vybavení do počítačových učeben (hardware i software), případně dalších specializovaných učeben na výuku přírodovědných a řemeslných oborů a cizích jazyků. Poptávka je též po specializovaných venkovních učebnách, které dle názoru některých ředitelů škol dokáží názorněji žákům představit probíranou látku. Mnozí ředitelé si zároveň uvědomují, že prostory místních škol neodpovídají vždy současným standardům – nejsou zaměřené na žáky s pohybovým či orientačním omezením.</p>



	<p>Finance v rámci tohoto opatření by tak měly směřovat na investice do pořízení moderního vybavení učeben, primárně určených pro výuku klíčových kompetencí (počítačové, přírodovědné, řemeslné a jazykové učebny učebny), po kterých je na místních trzích práce dlouhodobá poptávka. Pro zajištění rozvoje klíčových kompetencí bude využito také zájmové neformální vzdělávání (opatření 2 tohoto programového rámce).</p> <p>Kromě zastaralého vybavení se místní vzdělávací zařízení potýkají s nedostatečnými kapacitami pro výuku. V minulých letech došlo k výraznému přirozenému přírůstku obyvatel a tedy nárůstu počtu malých dětí, které je a bude nutné umístit do předškolních a následně do školských zařízení. Již teď je zřejmé, že některé základní školy v budoucnu nebudou schopny příliv nových žáků pojmout. Nasnadě je tedy investovat do rozšíření kapacit vzdělávacích zařízení, formou úpravy stávajících tříd, případně vymezení nových prostor v rámci existující školní budovy, nikoliv stavba či přístavba budov nových, která by daný problém řešila.</p> <p>Podpora nebude směřována na stavbu nových kmenových tříd, rozšiřování kapacit škol bude vázáno pouze na výuku v rámci klíčových kompetencí.</p>
<i>Typy projektů</i>	<ul style="list-style-type: none">• Stavební úpravy a pořízení vybavení a pomůcek pro zajištění rozvoje žáků základních a středních škol v následujících klíčových kompetencích:<ul style="list-style-type: none">- v oblastech komunikace v cizích jazycích,- v oblasti technických a řemeslných oborů, přírodních věd,- ve schopnosti práce s digitálními technologiemi.• Podpora sociální inkluze prostřednictvím stavebních úprav budov a učeben, školních poradenských pracovišť, pořízení vybavení a kompenzačních pomůcek a kompenzačního vybavení pro děti se SVP.• Zajištění vnitřní konektivity škol a připojení k internetu – rozvoj vnitřní konektivity v prostorách škol a školských zařízení a připojení k internetu.
<i>Příjemci podpory</i>	<p>školy a školská zařízení v oblasti základního a středního vzdělávání, další subjekty podílející se na realizaci vzdělávacích aktivit, kraje, organizace zřizované nebo zakládáné kraji, obce, organizace zřizované nebo zakládáné obcemi</p> <p>Bude upřesněno v konkrétní výzvě.</p>
<i>Maximální a minimální výše</i>	<p>Maximální a minimální výše způsobilých výdajů budou specifikovány v konkrétní výzvě.</p>
<i>Principy preferenčních kritérií</i>	<p>Preferenční kritéria budou stanovena až v konkrétní výzvě MAS.</p>
<i>Indikátory</i>	<p><i>Výsledkový</i></p> <ul style="list-style-type: none">• 5 00 30 Podíl osob předčasně opouštějících vzdělávací systém <p><i>Výstupový</i></p> <ul style="list-style-type: none">• 5 00 00 Počet podpořených vzdělávacích zařízení• 5 00 01 Kapacita podporovaných zařízení péče o děti nebo vzdělávacích zařízení



Opatření 2: Infrastruktura pro zájmové a celoživotní vzdělávání

Specifický cíl strategie	SC 1.1: Zajistit kvalitní podmínky pro vzdělávání obyvatel v regionu
Název opatření	Infrastruktura pro zájmové a celoživotní vzdělávání
Vazba na specifický cíl IROP:	4.1 (SC 2.4: Zvýšení kvality a dostupnosti infrastruktury pro vzdělávání a celoživotní učení)
Popis opatření	<p>Cílem opatření je rozšířit nabídku zájmového a neformálního vzdělávání, díky kterému budou moci obyvatelé regionu kvalitně trávit volný čas rozvíjením svých znalostí a dovedností. Cílem je též podporovat celoživotní učení s ohledem na uplatnitelnost místních obyvatel na trhu práce. Nabídka kvalitních volnočasových vzdělávacích kurzů zajistí rozvoj regionu MAS a přinese potřebné nové poznatky a inovace, čímž zvýší i konkurenceschopnost lidského kapitálu v regionu.</p> <p>V regionu MAS Podbrněnsko tyto vzdělávací služby poskytují organizace v omezené míře, a to zvláště organizace typu Center volného času a profesních organizací. Pokud nějaké akce jsou, tak cílí zvláště na mládež, na jiné generace již méně nebo vůbec. Rozvoj dítěte je nezbytný i v době mimo vyučování, a to například formou vzdělávání neformálního. Znalosti a dovednosti, které si dítě či teenager odnese z těchto mimoškolních kurzů, jsou mnohdy dlouhodobějšího charakteru a navíc vzbudí v dítěti zájem a zápal o danou věc, protože je vzdělávání podáváno zábavnější formou než ve školních lavicích. V regionu byl na pracovních skupinách i z dotazníků identifikován zájem o tyto aktivity a i proto MAS Podbrněnsko zavádí toto opatření do své strategie.</p>
Typy projektů	<ul style="list-style-type: none">• Investice do infrastruktury pro účely celoživotního vzdělávání ve vazbě na rozvoj klíčových kompetencí (cizí jazyky, IT, technické, přírodovědné a řemeslné obory)<ul style="list-style-type: none">- stavební úpravy, pořízení vybavení pro vybudování a zkvalitnění kapacity pro účely dalšího vzdělávání ve vazbě na potřeby sladění nabídky a poptávky na regionálním trhu práce;• Investice do infrastruktury pro zájmové a neformální vzdělávání mládeže ve vazbě na rozvoj klíčových kompetencí (cizí jazyky, IT, technické, přírodovědné a řemeslné obory)<ul style="list-style-type: none">- stavební úpravy, pořízení vybavení pro zajištění klíčových kompetencí prostřednictvím zájmových kroužků.
Příjemci podpory	školy a školská zařízení v oblasti základního a středního vzdělávání, další subjekty podílející se na realizaci vzdělávacích aktivit, kraje, organizace zřizované nebo zakládáné kraji, obce, organizace zřizované nebo zakládáné obcemi, nestátní neziskové organizace, církve, církevní organizace, Bude upřesněno v konkrétní výzvě.
Maximální a minimální výše	Maximální a minimální výše způsobilých výdajů budou specifikovány v konkrétní výzvě.
Principy preferenčních kritérií	Preferenční kritéria budou stanovena až v konkrétní výzvě MAS.
Indikátory	<p><i>Výsledkový</i></p> <ul style="list-style-type: none">• 5 00 30 Podíl osob předčasně opouštějících vzdělávací systém <p><i>Výstupový</i></p> <ul style="list-style-type: none">• 5 00 00 Počet podpořených vzdělávacích zařízení• 5 00 01 Kapacita podporovaných zařízení péče o děti nebo vzdělávacích zařízení



Opatření 3: Infrastruktura vybraných sociálních služeb

Specifický cíl strategie	SC 3.1: Zlepšit kvalitu a dostupnost sociálních služeb
Název opatření	Infrastruktura vybraných sociálních služeb
Vazba na specifický cíl IROP:	4.1 (SC. 2.1: Zvýšení kvality a dostupnosti služeb vedoucí k sociální inkluzi)
Popis opatření	<p>Cílem opatření je zvýšení kvality a kapacity vybraných sociálních služeb (zejména terénních a ambulantních) a sociálního bydlení zaměřených na podporu sociálně slabších skupin osob (zejména sociálně problematické rodiny s malými dětmi), osob trpících závislostí na návykové látce, osob se zdravotním postižením a dalších osob ohrožených sociálním vyloučením.</p> <p>Uvedená témata byla identifikována jako nedostatečně řešená v regionu MAS. Sociální služby jsou nerovnoměrně rozloženy v území a rovněž jejich kvalita je různá. Cílem je tedy podpořit udržení stávajících služeb a zavedení nových do míst, kde tyto služby ještě poskytovány nejsou, nebo nejsou poskytovány v takovém rozsahu a četnosti. Jedná se zvláště o menší obce a západ a jihozápad regionu. Rovněž problematika sociálního bydlení je nosná, neboť obě největší města MAS o zřízení sociálních bytů uvažují a podnikají potřebné kroky v projektové přípravě. V území MAS zatím neexistují žádné byty splňující charakter sociálního bydlení. Je předpoklad, že rozvoj nabídky sociálního bydlení napomůže ohroženým skupinám obyvatel a sníží množství sociálně patologických jevů ve společnosti. Velmi důležitý je rovněž aspekt výchovy dětí v uspokojivém domácím prostředí, neboť důstojné a dostupné bydlení determinuje bezproblémový vývoj dítěte (viz Socioekonomická analýza – Občanská vybavenost a služby).</p>
Typy projektů	<p>Podporovanými aktivitami budou:</p> <p>Infrastruktura pro dostupnost a rozvoj sociálních služeb - nákup objektů, zařízení a vybavení a stavební úpravy, které vytvoří podmínky pro kvalitní poskytování sociálních služeb, obnovu a zkvalitnění materiálně-technické základny stávajících služeb sociální práce s cílovými skupinami. Sociální služby definuje zákon č. 108/2006 Sb., o sociálních službách. Projekty se zaměřují na vybudování zázemí pro terénní služby, vybavení zařízení, které umožňuje práci v obtížně dostupných lokalitách (obce na okraji regionu MAS, se špatnou dopravní polohou), pořízení vybavení mobilního týmu pro poskytování zdravotně sociální pomoci ve vyloučených lokalitách, nebo vybudování zázemí pro realizaci fakultativních činností v ambulantní skupinové formě terénních služeb sociální prevence či odborného sociálního poradenství.</p> <p>Ambulantní sociální služby se zaměřují na prostorové oddělení ambulantních služeb od pobytových forem, rekonstrukci a vybavení stávajících prostor nebo na výstavbu či nákup objektů pro realizaci stávající sociální služby v nevyhovujícím prostoru, na vybudování zázemí pro hygienický servis v ambulantních zařízeních, rekonstrukci objektu a jeho adaptaci např. na terapeutické dílny nebo zřízení kontaktního centra v nebytových prostorách domu.</p> <p>Podpora pobytových sociálních služeb je zaměřena na přestavby azylových domů, které společně obývají různé cílové skupiny, nebo těch, které koncentrují vysoký počet osob. Podpořena může být také rekonstrukce a úprava menšího domu na azylový dům pro rodiče s dětmi.</p> <p>V rámci tématu sociální bydlení bude podporována rekonstrukce bytového domu, při které dojde ke změně dispozic bytových jednotek (např. rozdělení větších bytů na menší) za účelem vytvoření sociálních bytů, nákup a rekonstrukce jednotlivých bytů pro účely sociálního bydlení (pořízení kuchyňské linky, rekonstrukce koupelny apod.). Jako doplňková aktivita bude podporováno zahrnutí zeleně v okolí budov a na budovách, např. zelené zdi a střechy, aleje, hřiště a parky do realizovaných projektů. Sociální bydlení zajišťuje přístup a udržení dlouhodobého, kvalitativně standardního a prostorově nesegregovaného bydlení. Parametry sociálního bydlení budou upřesněny v Pravidlech pro žadatele a příjemce.</p>
Příjemci podpory	<p>Příjemci sociálních služeb: nestátní neziskové organizace, organizační složky státu, příspěvkové organizace organizačních složek státu, kraje, organizace zřizované nebo zakládané kraji, obce, organizace zřizované nebo zakládané obcemi, dobrovolné svazky obcí, organizace zřizované nebo zakládané dobrovolnými svazky obcí, církve, církevní organizace.</p> <p>Příjemci sociálního bydlení: obce, nestátní neziskové organizace, církve, církevní organizace. Bude upřesněno v konkrétní výzvě.</p>



Maximální a minimální výše	Maximální a minimální výše způsobilých výdajů budou specifikovány v konkrétní výzvě.
Principy preferenčních kritérií	Preferenční kritéria budou stanovena až v konkrétní výzvě MAS.
Indikátory	Výsledkový <ul style="list-style-type: none">• 6 75 10 Kapacita služeb a sociální práce• 5 53 20 Průměrný počet osob využívajících sociální bydlení• 5 53 10 Nárůst kapacity sociálních bytů Výstupový <ul style="list-style-type: none">• 5 54 01 Počet podpořených zázemí pro služby a sociální práci• 5 54 02 Počet poskytovaných druhů sociálních služeb• 5 53 01 Počet podpořených bytů pro sociální bydlení

Opatření 4: Infrastruktura komunitních center

Specifický cíl strategie	SC 3.1: Zlepšit kvalitu a dostupnost sociálních služeb
Název opatření	Infrastruktura komunitních center
Vazba na specifický cíl IROP:	4.1 (SC. 2.1: Zvýšení kvality a dostupnosti služeb vedoucí k sociální inkluzi)
Popis opatření	<p>Cílem opatření je podpořit vznik a následně chod komunitních center v regionu, která přispějí k začleňování různých skupin osob do běžného života na venkově.</p> <p>Koncept komunitních center není v MAS v takovéto podobě zastoupen. Nějaké obdobné služby nabízí nízkoprahové zařízení v Židlochovicích a zájmová a rodinná centra v řadě obcí MAS. Dále pak některé služby suplují střediska volného času a organizace typu domů dětí a mládeže. Cílem MAS i některých obcí je aktivizovat komunitu tím, že s ní bude systematicky a cíleně pracováno a tak dojde k potlačení rozvoje možných negativních společenských jevů a je předpoklad posílit sociální inkluzi a vyplnění volného času obyvatel. Poptávka byla identifikována i v oblasti stírání mezigeneračních nedorozumění, kdy budou podporovány programy a akce vzájemného poznávání se napříč generacemi (více viz jednání pracovní skupiny – Prorodinná politika ze září 2015). Koncept komunitních center je v regionu MAS chápán jako nadějný nástroj stmelení a aktivizování venkovské komunity. Ta trpí vzájemným odcizením a ústupem tradičního způsobu života na venkově v důsledku polohy v blízkosti velkého města, zavádění městského způsobu života na venkov a kvůli ústupu významu zemědělství a lokální zaměstnanosti obyvatel. Součástí projektu též bude podporována přítomnost sociálního pracovníka (podle zákona o sociálních službách (108/2006 Sb.), který bude sloužit klientům komunitního centra.</p>
Typy projektů	<p>Podporován bude rozvoj komunitních center (nepolyfunkčních), jakožto víceúčelových zařízení, ve kterých se setkávají členové komunity za účelem realizace sociálních, vzdělávacích, kulturních a rekreačních aktivit (příprava divadelních představení, pořádání soutěží, turnajů, a to jak sportovních, tak s kulturním zaměřením). Hlavním cílem tohoto opatření je tak zlepšit sociální situaci těchto jednotlivců a komunity jako celku. Pro dosažení těchto cílů je v zařízení poskytována kombinace komunitních a veřejných služeb, minimálně základní sociální poradenství, sociální služba v ambulantní a terénní formě se zaměřením na řešení nepříznivé sociální situace a sociální začleňování. Prostorové vybavení integračních center budou vždy umožňovat vzájemné kontakty mezi příslušníky cílové skupiny a jejich kontakty s profesionály v sociální oblasti.</p> <p>Projekt bude zahrnovat: stavby, stavební úpravy, pořízení vybavení a případné související úpravy venkovního prostranství (zeleň, parková úprava) za účelem vytvoření prostoru pro setkávání členů komunit ohrožených sociálním vyloučením.</p>



	<p>Cílem je vytvoření materiálně a technicky vhodného prostoru pro:</p> <ul style="list-style-type: none">- veřejná projednávání s ambicí setkávání obyvatel komunity (lokality) a sousedů, případně ostatních obyvatel obce s cílem snížení předsudků a sblížení kultur;- vznik jádrových skupin za cílem nastartování komunitní práce;- setkávání tematických skupin pro řešení identifikovaných problémů komunity;- realizaci volnočasových aktivit, kulturních a zájmových akcí vyplývajících z tradic a zvyků dané komunity či kraje;- realizaci aktivit s cílem zplnomocnění motivovaných obyvatel komunity a získávání kompetencí pro vyjednávání a řešení běžných životních problémů a situací (učebny a školicí místnosti) s ohledem na prvek podpory sociální integrace a uplatnění na trhu práce. <p>Současně komunitní centra vytváří prostor pro řešení krizových situací jednotlivců jako první kontakt pro navázání dalších sociálních a jiných služeb.</p> <p>Cílem není budovat kulturní centra nebo prostory pro masovou zábavu.</p>
<i>Příjemci podpory</i>	nestátní neziskové organizace, organizace zřizované nebo zakládáné kraji, obce, organizace zřizované nebo zakládáné obcemi, dobrovolné svazky obcí, organizace zřizované nebo zakládáné dobrovolnými svazky obcí, církve a církevní organizace Bude upřesněno v konkrétní výzvě.
<i>Maximální a minimální výše</i>	Maximální a minimální výše způsobilých výdajů budou specifikovány v konkrétní výzvě.
<i>Principy preferenčních kritérií</i>	Preferenční kritéria budou stanovena až v konkrétní výzvě MAS.
<i>Indikátory</i>	<i>Výsledkový</i> <ul style="list-style-type: none">• 6 75 10 Kapacita služeb a sociální práce <i>Výstupový</i> <ul style="list-style-type: none">• 5 54 01 Počet podpořených zázemí pro služby a sociální práci

Opatření 5: Udržitelná a bezpečná doprava

<i>Specifický cíl strategie</i>	SC 4.1: Zlepšit kvalitu dopravní infrastruktury
<i>Název opatření</i>	Udržitelná a bezpečná doprava
<i>Vazba na specifický cíl IROP:</i>	4.1 (SC. 1.2: Zvýšení podílu udržitelných forem dopravy)
<i>Popis opatření</i>	<p>Cílem opatření je zpomalení nárůstu intenzity individuální automobilové dopravy (a s ní souvisejících negativních dopadů) a zvýšení bezpečnosti na komunikacích, a to prostřednictvím investic do bezpečnostních opatření, rozvoje denní cyklodopravy a do řady dalších aktivit, které zajistí naplnění výše stanoveného cíle. Opatření dále cílí na modernizaci významnějších zastávek veřejné dopravy, které jsou využívány k přestupu mezi minimálně dvěma různými druhy dopravy – podpora bude směřovat zejména na udržitelné formy dopravy, a proto budou investice směřovat na podporu systémů park and ride a bike and ride.</p> <p>Velkým problémem některých obcí regionu MAS Podbrněnsko je vysoká hustota dopravy (viz mapa Dopravní zatížení komunikací v MAS Podbrněnsko v Socioekonomické části - Doprava), která neblaze ovlivňuje bezpečnost v těchto obcích. Žádoucí je tedy dobudování, případně rekonstrukce chodníků podél hlavních dopravních tahů a na dalších místech vyznačujících se zvýšeným pohybem osob. Kromě toho, je nezbytné na rizikových místech zbudovat bezpečné přechody, které je ovšem nezbytné upravit takovým způsobem, aby byly bezpečně využitelné i pro osoby s omezenou pohyblivostí a sníženou orientací. Dále budou podporovány investice do zpomalovacích prvků a dalších opatření zvyšujících plynulost a bezpečnost dopravy.</p>



	<p>I přesto, že v Jihomoravském kraji již více než 10 let kvalitně funguje Integrovaný dopravní systém, přidané hodnoty, které jeho přítomnost nabízí, nejsou vždy zcela využívány. Jeho potenciál lze rozvíjet budováním systémů park and ride a bike and ride a zejména druhý zmíněný systém je pro území MAS poměrně aktuální (příznivý terén, vysoká četnost spojů VHD vedených po silnici i železnici a připravované investice do cyklistické infrastruktury). Podpora těchto komplexních dopravních řešení podmíní trvale udržitelný rozvoj dopravy v Podbrněnsku.</p> <p>Podpora výše zmíněných dopravních systémů bude zahrnuta v rámci projektu zaměřeného na rekonstrukci vybraného přestupního uzlu, nyní jsou identifikováni dva potenciální žadatelé. Současný stav je nevyhovující a neodpovídá požadavkům na dopravu ve 21. století. V rámci projektu budou provedeny nezbytné stavební úpravy (úprava zastávky, zbudování bezpečných a bezbariérových chodníků, dále bude investováno do vytvoření nových parkovacích míst za účelem podpory dopravního systému park and ride) a pořízení doprovodné infrastruktury v podobě informační tabule, laviček, odpadkových košů a stojanů pro jízdní kola. V budoucnu je však plánovaná podpora jediného projektu. Výběr projektu bude závislý na připravenosti žádosti.</p> <p>Cyklodoprava má kvůli příznivému rovinatému terénu v regionu MAS velký potenciál. Tento potenciál ovšem není v současnosti příliš využíván. Jízda na kole je v této oblasti primárně spojována s rekreační aktivitou - vinařské cyklotrasy a jiné atraktivity Jižní Moravy. Současná cyklistická dopravní infrastruktura je vedena zejména přes významná turistická místa regionu, nicméně nerespektuje místní dojížděkové proudy (více o problému viz Socioekonomická analýza – kapitola Doprava a Analýza problémů a potřeb). Většina osob z regionu, využívající kolo jako dopravní prostředek do zaměstnání nebo do školy, musí při svých cestách volit silnice 1. a 2. tříd, které jsou ovšem v mnoha případech vysoce dopravně zatížené a pouze velice zřídka jsou jejich trasy vedeny mimo silnice pro motorovou dopravu (viz mapa v kapitole Doprava). Tento způsob dopravy tak není dostatečně bezpečným a mnozí stále dávají přednost druhým druhům dopravy, pro něž jsou místní komunikace primárně určeny - auta a autobusy. Investice do budování cyklistické infrastruktury za účelem zvýšení bezpečnosti cyklodopravy, by patrně zvedly zájem o dopravu na kole a zároveň by mohly přispět i k růstu významnosti systémů B&R a mít celkově pozitivní dopad na životní prostředí. Poptávka po cyklistické infrastruktuře je již po několika letech vysoká - starostové obcí a místní DSO mají připravené koncepce rozvoje cyklodopravy (zejména na Pohořelicku), nicméně v jejich realizaci jim zatím brání nedostatek financí a majetkoprávní vztahy. Kromě DSO na Pohořelicku, řeší rozvoj cyklodopravy též svazek obcí Cyklostezka Brno-Vídeň, působící na území MAS, jehož činnost je primárně zaměřena na hledání optimálních cyklistických tras.</p>
Typy projektů	<ul style="list-style-type: none">• Investice do bezpečnostních opatření<ul style="list-style-type: none">- investice do budování bezbariérových přístupů zastávek, výstavba či koupě zastávek veřejné dopravy;- zvukové signalizace pro osoby se sníženou orientací pohybu, bezpečnostní reflexní pruhy na vozovkách, podsvícení přechodů apod.;- přizpůsobení komunikací pro nemotorovou dopravu osobám s omezenou pohyblivostí nebo orientací.• Investice do výstavby a modernizace přestupních terminálů, souvisejících záchytných parkovišť v přímé návaznosti na veřejnou hromadnou dopravu<ul style="list-style-type: none">- budování systémů P+R (parkoviště pro osobní vozy s možností přestupu na VHD);- investice do vytvoření zázemí pro VHD – parkovací místa, stavební úpravy zastávek a souvisejících chodníků, doprovodná infrastruktura (lavičky, koše, osvětlení, informační tabule, stojany pro jízdní kola).• Budování cyklotras se zaměřením na podporu integrovaných řešení<ul style="list-style-type: none">- značení cyklotras a budování nových úseků cyklostezek- součástí projektu bude budování doprovodné infrastruktury - stojany na kola, úschovny kol, odpočívadla a dopravní značení.• Investice do zeleně v okolí cyklostezek a cyklotras, u přestupních terminálů a zastávek<ul style="list-style-type: none">- investice do zeleně lze realizovat pouze jako doplňkovou aktivitu výše popsanych aktivit
Příjemci podpory	<p>obce, dobrovolné svazky obcí, organizace zřizované nebo zakládáné kraji, organizace zřizované nebo zakládáné obcemi, organizace zřizované nebo zakládáné dobrovolnými svazky obcí, provozovatelé dráhy nebo drážní dopravy podle zákona č. 266/1994 Sb., o drahách, subjekty zajišťující dopravní obslužnost uvedené v § 8 odst. 1 zákona č. 194/2010 Sb., o veřejných službách v přepravě cestujících a o změně dalších zákonů, tedy stát, kraje a obce, pokud poskytují veřejné služby v přepravě cestujících samy, a dopravci, kteří jsou provozovateli veřejné linkové dopravy podle zákona č. 111/1994 Sb., o silniční dopravě, na základě smlouvy o veřejných službách v přepravě cestujících</p>



	Bude upřesněno v konkrétní výzvě.
<i>Maximální a minimální výše</i>	Maximální a minimální výše způsobilých výdajů budou specifikovány v konkrétní výzvě.
<i>Principy preferenčních kritérií</i>	Preferenční kritéria budou stanovena až v konkrétní výzvě MAS.
<i>Indikátory</i>	<p><i>Výsledkový</i></p> <ul style="list-style-type: none"> • 7 63 10 Podíl cyklistiky na přepravních výkonech • 7 51 20 Podíl veřejné osobní dopravy na celkových výkonech v osobní dopravě <p><i>Výstupový</i></p> <ul style="list-style-type: none"> • 7 52 01 Počet nových nebo rekonstruovaných přestupních terminálů ve veřejné dopravě • 7 40 01 Počet vytvořených parkovacích míst • 7 64 01 Počet parkovacích míst pro jízdní kola • 7 50 01 Počet realizací vedoucích ke zvýšení bezpečnosti v dopravě • 7 61 00 Délka nově vybudovaných cyklostezek a cyklotras

4.7.2 PROGRAMOVÝ RÁMEC OPZ

Programový rámec Operačního programu Zaměstnanost (dále „OPZ“ nebo „OP Zaměstnanost“) vychází z předpokládané alokace 8 820 tis. Kč a je tvořen čtyřmi opatřeními, která budou z této alokace financována. Předpokládá se, že se alokace pro programový rámec OPZ bude navyšovat, proto je v následující tabulce přepočtena alokace na jednotlivá opatření i po případném navýšení alokace. Vzhledem k tomu, že na všechna opatření jsou pro MAS Podbrněnsko klíčová (zjištěno při šetření absorpční kapacity MAS), dojde při navýšení celkové alokace k navýšení financí i v jednotlivých opatřeních, a to rovnoměrně podle procentuálního podílu.

Tab. 39: Opatření programového rámce OPZ s přidělenou alokací

	<i>Název opatření</i>	<i>Procento alokace</i>	<i>Předpokládaná indikovaná alokace</i>	<i>Horní limit alokace</i>
1.	Podpora služeb péče o děti	22%	1 940 390 Kč	2 522 520 Kč
2.	Integrace osob ohrožených na trhu práce	12%	1 058 400 Kč	1 375 920 Kč
3.	Podpora vybraných sociálních služeb	45%	3 960 180 Kč	5 159 700 Kč
4.	Podpora komunitních center a komunitní péče	21%	1 852 220 Kč	2 407 860 Kč
	celkem	100,0%	8 811 190 Kč	11 466 000 Kč

Pomocí realizace opatření v rámci programového rámce OPZ by mělo docházet k odstraňování identifikovaných problémů a řady slabých stránek regionu Podbrněnska. Projekty by měli řešit navýšení nedostatečných kapacit služeb péče o děti, sloužící dětem v předškolním i školním věku, problematické zaměstnávání některých skupin osob (matky po mateřské dovolené, nedostatečně kvalifikovaná pracovní síla atp.), hrozící sociální vyloučení, některých skupin osob v důsledku absence vhodných sociálních služeb a dotýkají se řady dalších problémů a potřeb, které jsou podrobněji rozpracovány v jednotlivých programových rámcích.

Opatření 1: Podpora služeb péče o děti

1) Specifický cíl SCLLD 1.2: Realizace opatření umožňující sladění rodinného a profesního života

1.1) Opatření SCLLD 1.2.1: Podpora služeb péče o děti předškolního věku (včetně dětí do tří let) a mladšího školního věku

A) Popis vazby opatření na specifický cíl 2.3.1

Toto opatření má za cíl ulehčit rodičům do té míry v péči o své děti, že se pak snáze budou vracet na trh práce. To ve vazbě na SC 2.3.1 OPZ zvýší zapojení lokálních aktérů - zaměstnavatelů, tak i rodičů - zaměstnanců, podnikatelů a živnostníků. V neposlední řadě povede opatření k posílení ekonomické soběstačnosti venkova a tím i napomůže brzdit procesy vedoucí k sociální exkluzi.

B) Popis cíle opatření

Cílem opatření je zajistit dostatečnou kapacitu služeb a organizací věnující se péči o děti (dětské kluby, letní tábory atp.) za účelem plnohodnotného zapojení rodičů do pracovního procesu.

C) Popis provázanosti navrhovaných opatření, a to včetně provázanosti na ostatní operační programy

- *Opatření CLLD 1.1.1:* Investice do infrastruktury pro předškolní, základní a střední vzdělávání - investice do rozšiřování kapacit mateřských škol napomůže rodičům vrátit se snáze na trh práce, neboť budou mít zajištěnou péči o své děti po dobu svého zaměstnání.
- *Opatření CLLD 1.1.2:* Podpora zájmového a celoživotního vzdělávání - napomáhá vzniku a rozšíření kapacity zájmových kroužků v klíčových kompetencích (jazykové, řemeslné, technické a přírodovědné dovednosti a znalosti). Tím opět ulehčí rodičům v péči o své potomky a vyplní dětem volný čas. Rodiče se tak snáze uchytí na trhu práce, neboť nebudou svázáni takovou časovou náročností péče o své děti.
- *Opatření CLLD 1.2.2:* Realizace opatření vedoucích ke zlepšení postavení mladých rodičů na trhu práce.
- *Opatření CLLD 3.1.2:* Podpora sociálně integračních a aktivizačních projektů a služeb začleňujících různé skupiny obyvatel do života komunity - aktivity v komunitních centrech pracují s mládeží a vyplňují tak nejen jejich volný čas, ale zároveň pomáhají rodičům při péči o jejich potomky.
- Určitá návaznost je i na prioritní osu 3 Operačního programu Výzkum, vývoj a vzdělávání (a související místní akční plány vzdělávání), kde je řešena inkluze na úrovni vzdělávání a školství.

D) Priorizace navrhovaných opatření

a) opatření financovaná z alokované částky.

- Opatření CLLD 1.2.1: Podpora služeb péče o děti předškolního věku (včetně dětí do tří let) a mladšího školního věku

b) opatření financovaná z alokované částky v případě navýšení alokace = zásobník opatření

- budou podporována opatření podle bodu a)

E) Časový harmonogram realizace opatření ve vazbě na finanční plán

První výzva je naplánována na první kvartál roku 2017, kde je předpoklad pro uvolnění cca 50% alokace. Další výzva je plánována na první kvartál roku 2020, kdy dojde k vyčerpání alokace stanovené pro toto opatření. Výzvy budou vyhlášeny dle předběžného harmonogramu, který je v příloze č. 1 tab. i) Časový harmonogram výzev OPZ.

F) Popis možných zaměření projektů

V rámci Podpory služeb péče o děti se předpokládá podpora projektů zaměřujících se na zařízení a služby péče o děti mimo dobu školního vyučování, která doplní stávající chybějící kapacitu, a projekty zaměřené na služby péče o děti v době školních prázdnin (např. příměstské tábory). Účelem těchto projektů je plnohodnotné zapojení rodičů do pracovního procesu.

Aktivity vycházejí z Popisu podporovaných aktivit ve výzvě č. 047 Řídícího orgánu OPZ pro Místní akční skupiny na podporu strategií komunitně vedeného místního rozvoje (příloha č. 3).

G) Podporované cílové skupiny

Podporovány budou zejména osoby pečující o malé děti, osoby vracející se na trh práce po návratu z mateřské a rodičovské dovolené.

Cílové skupiny uvedeme do souladu s vyhlášenou výzvou č. 047 Řídícího orgánu OPZ pro Místní akční skupiny na podporu strategií komunitně vedeného místního rozvoje.

H) Typy příjemců podpory

- poskytovatelé sociálních služeb registrovaní dle zákona č. 108/2006 Sb., o sociálních službách,
- nestátní neziskové organizace,
- obce dle zákona č. 128/2000 Sb., o obcích,
- dobrovolné svazky obcí,
- vzdělávací a poradenské instituce,
- školy a školská zařízení,
- příspěvkové organizace zřizované obcemi a krajem.

Typy příjemců budou blíže specifikovány ve výzvě dle jednotlivých aktivit.

Výčet výše uvedených typů příjemců podpory dosahuje rozdílných podílů spolufinancování při rozpadu zdrojů financování. Tento fakt je nutné zohlednit do finančního plánu uvedeného v příloze tohoto dokumentu (Příloha č. 1 Finanční plán, indikátory programového rámce a časový harmonogram výzev OPZ – tabulky e), f) a h)). Různé typy příjemců podpory Opatření 1 Podpora služeb péče o děti jsou ve finančním plánu zohledněny jako průměr všech vyšších podílů spolufinancování. Například v jednom opatření je možný příjemce s podílem spolufinancování 0 % a možný příjemce s podílem spolufinancování 5 %, výsledná výše podílu spolufinancování žadatele (promítnutá do finančního plánu) je stanovena na 2,5 % (průměr z 0 % a 5 %).

I) Absorpční kapacita MAS

Nositeli projektů budou organizace jako domy dětí a mládeže a střediska volného času (cca 3 organizace), mateřská a rodinná centra (cca 4 organizace), školské instituce i soukromé subjekty. Dále například skautské oddíly nebo tělovýchovné jednoty.



J) Vliv opatření na naplňování horizontálních témat OPZ

rovnost mužů a žen – pozitivní vliv – snižuje diskriminaci žen kvůli mateřství na trhu práce,

nediskriminace – pozitivní vliv – snižuje diskriminaci žen kvůli mateřství na trhu práce,

udržitelný rozvoj – pozitivní vliv – umožňuje rodičům návrat do pracovního procesu.

K) Principy pro určení preferenčních kritérií

1. princip zohledňující trvale udržitelný rozvoj – projekty s pozitivním dopadem na trvale udržitelný rozvoj budou zvýhodněny;
2. princip integrovanosti a víceoborových akcí – projekty spojující více oblastí a témat v jednu, které jsou komplexní a s multiplikačním efektem budou zvýhodněny;
3. princip inovace – projekty přinášející inovativní postupy a přístupy budou zvýhodněny;
4. zaměstnanost – projekty vytvářející pracovní místa budou zvýhodněny.

L) Maximální a minimální hranice celkových způsobilých výdajů

Maximální a minimální hranice celkových způsobilých výdajů bude stanovena výzvou MAS Podbrněnsko na základě specifických podmínek OPZ.

M) Klíčové projekty

MAS Podbrněnsko nepřipravuje klíčové projekty pro dané opatření. Potřeba přípravy klíčových projektů se může objevit v průběhu implementace jako doporučení vzešlé z monitoringu strategie.

N) Indikátory výsledků a výstupů

Indikátor	ID	Název	MJ	Výchozí stav	rok 2018	Cílový stav	Popis výpočtu cílové hodnoty
Výsledkový	5 01 10	Počet osob využívajících zařízení péče o děti předškolního věku	osoby	0	-	6	viz příloha č.1 tab. g)
	5 01 20	Počet osob využívajících zařízení péče o děti ve věku do 3 let	osoby	0	-	2	viz příloha č.1 tab. g)
Výstupový	6 00 00	Celkový počet účastníků	účastníci	0	-	30	viz příloha č.1 tab. g)
	5 00 01	Kapacita podporovaných zařízení péče o děti nebo vzdělávacích zařízení	osoby	0	-	15	viz příloha č.1 tab. g)
	5 01 00	Počet podpořených zařízení péče o děti předškolního věku	zařízení	0	-	1	viz příloha č.1 tab. g)

Opatření 2: Integrace osob ohrožených na trhu práce

2) **Specifický cíl SCLLD 1.2:** Realizace opatření umožňující sladění rodinného a profesního života

Specifický cíl SCLLD 2.2: Snížit dlouhodobou nezaměstnanost u osob s obtížnějším postavením na trhu práce



2.1) Opatření SCLLD 1.2.2: Realizace opatření vedoucích ke zlepšení postavení mladých rodičů na trhu práce

Opatření SCLLD 2.2.1: Podpora zahájení podnikatelské činnosti

Opatření SCLLD 2.2.2: Podpora projektů zvyšující uplatnitelnost ohrožených skupin osob na trhu práce

A) Popis vazby opatření na specifický cíl 2.3.1

Toto opatření řeší téma zaměstnanosti ve venkovských oblastech z pohledu mladých rodičů vracejících se na trh práce, začínajících podnikatelů a zároveň v souladu se SC 2.3.1 OPZ podporuje uplatnitelnost ohrožených skupin na trhu práce a celkově aktivizuje místní aktéry pro řešení nezaměstnanosti.

B) Popis cíle opatření

Cílem opatření je prostřednictvím komplexně zvolených aktivit zvýšit úspěšnost dlouhodobě nezaměstnaných osob a dalších ohrožených skupin na trhu práce při pracovních výběrových řízeních.

C) Popis provázanosti navrhovaných opatření, a to včetně provázanosti na ostatní operační programy

- *Opatření CLLD 1.1.2:* Podpora zájmového a celoživotního vzdělávání - napomáhá vzniku a rozšíření kapacity zájmových kroužků v klíčových kompetencích (jazykové, řemeslné, technické a přírodovědné dovednosti a znalosti). Tím opět ulehčí rodičům v péči o své potomky a vyplní dětem volný čas. Rodiče se tak snáze uchytí na trhu práce, neboť nebudou svázáni takovou časovou náročností péče o své děti.
- *Opatření CLLD 1.2.1:* Podpora služeb péče o děti předškolního věku (včetně dětí do tří let) a mladšího školního věku - skrze aktivity tohoto opatření dojde k ulehčení rodičům v péči o své děti a oni se tak mohou lépe integrovat na trh práce.
- Opatření navazuje v oblasti začleňování ohrožených osob na trh práce částečně i na Integrovaný regionální operační program *na specifické cíle 2.1 Zvýšení kvality a dostupnosti služeb vedoucí k sociální inkluzi a 2.2 Vznik a rozvoj existujících podnikatelských aktivit v oblasti sociálního podnikání*, kde jsou podporovány investiční projekty orientované na infrastrukturu sociální inkluze.
- Určitá návaznost je i na prioritní osu 3 operačního programu Výzkum, vývoj a vzdělávání (a související místní akční plány vzdělávání), kde je řešena inkluze na úrovni vzdělávání a školství.

D) Priorizace navrhovaných opatření

a) opatření financovaná z alokované částky

- Opatření CLLD 1.2.2: Realizace opatření vedoucích ke zlepšení postavení mladých rodičů na trhu práce
- Opatření CLLD 2.2.1: Podpora zahájení podnikatelské činnosti
- Opatření CLLD 2.2.2: Podpora projektů zvyšující uplatnitelnost ohrožených skupin osob na trhu práce

b) opatření financovaná z alokované částky v případě navýšení alokace = zásobník opatření

- budou podporována opatření podle bodu a)

E) Časový harmonogram realizace opatření ve vazbě na finanční plán

I vzhledem k nízké alokaci v OPZ je v rámci tohoto opatření plánována pouze jedna výzva, a to na první kvartál roku 2021. Výzvy budou vyhlášeny dle předběžného harmonogramu, který je v příloze č. 1 tab. i) Časový harmonogram výzev OPZ.

F) Popis možných zaměření projektů

Komplexně zaměřené projekty integrující v sobě aktivity jako například školení, kurzy na klíčové kompetence, rekvalifikace a další vzdělávání osob ohrožených sociálním vyloučením nebo osob sociálně vyloučených ve společnosti nebo na trhu práce, bilanční a pracovní diagnostika, projekty podporující spolupráci lokálních partnerů na trhu práce a dále pak aktivity podporující zahájení podnikatelské činnosti (vzdělávání a poradenství).

Aktivity vycházejí z popisu v Příloze číslo 3. výzvy OPZ 047 – Věcné zaměření – Popis podporovaných aktivit ve výzvě ŘO OPZ pro MAS na podporu SCLLD.

G) Podporované cílové skupiny

- uchazeči o zaměstnání (osoby zařazené ÚP ČR do evidence uchazečů o zaměstnání),
- zájemci o zaměstnání (osoby zařazené ÚP ČR do evidence zájemců o zaměstnání),
- neaktivní osoby – osoby v produktivním věku, které nejsou ani zaměstnané (zaměstnáním se rozumí i výkon samostatně výdělečné činnosti) ani nezaměstnané (tj. evidované ÚP ČR jako uchazeč o zaměstnání),
- osoby se zdravotním postižením, osoby s kumulací hendikepů na trhu práce (tj. splňují alespoň dvě z níže uvedených charakteristik:
 - uchazeči o zaměstnání vedení v evidenci déle než 5 měsíců,
 - osoby mladší 25 let, osoby ve věku nad 54 let,
 - osoby s nízkou úrovní kvalifikace (stupeň ISCED 0 - 2),
 - osoby pečující o dítě mladší 15 let či o osobu blízkou,
 - osoby z národnostních menšin či osoby z jiného sociokulturního prostředí),
- osoby jinak znevýhodněné – azylanti a imigranti, osoby vyrůstající bez rodin do 26 let věku,
- osoby před propuštěním z VTOS a propuštěné z VTOS,
- osoby závislé, osoby vracející se na trh práce po návratu z mateřské/rodičovské dovolené (tj. nevykonávaly zaměstnání nebo samostatnou výdělečnou činnost po dobu mateřské/rodičovské dovolené a v řádu měsíců se u nich očekává návrat na trh práce), osoby sociálně vyloučené a osoby sociálním vyloučením ohrožené.

Cílové skupiny uvedeme do souladu s vyhlášenou výzvou č. 047 Řídícího orgánu OPZ pro Místní akční skupiny na podporu strategií komunitně vedeného místního rozvoje.

H) Typy příjemců podpory

- poskytovatelé sociálních služeb registrovaní dle zákona č. 108/2006 Sb., o sociálních službách,
- nestátní neziskové organizace,
- obce dle zákona č. 128/2000 Sb., o obcích,



- dobrovolné svazky obcí,
- vzdělávací a poradenské instituce,
- obchodní korporace (veřejná obchodní společnost, komanditní společnost, společnost s ručením omezeným, akciová společnost, evropská společnost, evropské hospodářské zájmové sdružení, družstva – družstvo, sociální družstvo, evropská družstevní společnost),
- OSVČ.

Typy příjemců budou blíže specifikovány ve výzvě dle jednotlivých aktivit. Dle zjištění absorpční kapacity území MAS Podbrněnsko byl zjištěn předběžný zájem o podání žádosti o podporu pouze u příjemců, kteří mají 0% podíl spolufinancování při rozpadu financování. Z tohoto důvodu je ve finančním plánu počítáno s 0% podílem spolufinancování. Výčet možných příjemců je ovšem širší, a to z důvodu ponechání možnosti přihlásit se zájemcům i s jiným než 0% podílem spolufinancování do připravované výzvy MAS.

I) Absorpční kapacita MAS

Realizátory projektu jsou organizace jako hospodářské komory (cca 1 organizace) a profesní sdružení a organizace (cca 5 organizace), vzdělávací a poradenské instituce (často mimo MAS, blízkost města Brna), neziskové organizace, mateřská a komunitní centra (8 organizací) a obce, charitativní organizace (2 střediska).

J) Vliv opatření na naplňování horizontálních témat OPZ

rovnost mužů a žen – pozitivní vliv – snižuje diskriminaci žen kvůli mateřství,

nediskriminace – pozitivní vliv – snižuje diskriminaci osob sociálně znevýhodněných na trhu práce,

udržitelný rozvoj – neutrální vliv.

K) Principy pro určení preferenčních kritérií

1. princip zohledňující trvale udržitelný rozvoj – projekty s pozitivním dopadem na trvale udržitelný rozvoj budou zvýhodněny,
2. princip integrovanosti a víceoborových akcí – projekty spojující více oblastí a témat v jednu, které jsou – komplexní a s multiplikačním efektem budou zvýhodněny,
3. princip inovace – projekty přinášející inovativní postupy a přístupy budou zvýhodněny,
4. princip zaměstnanosti – projekty vytvářející pracovní místa budou zvýhodněny.

L) Maximální a minimální hranice celkových způsobilých výdajů

Maximální a minimální hranice celkových způsobilých výdajů bude stanovena výzvou MAS Podbrněnsko na základě specifických podmínek OPZ.

M) Klíčové projekty

MAS Podbrněnsko nepřipravuje klíčové projekty pro dané opatření. Potřeba přípravy klíčových projektů se může objevit v průběhu implementace jako doporučení vzešlé z monitoringu strategie.

N) Indikátory výsledků a výstupů



Indikátor	ID	Název	MJ	Výchozí stav	rok 2018	Cílový stav	Popis výpočtu cílové hodnoty
Výsledkový	6 26 00	Účastníci, kteří získali kvalifikaci po ukončení své činnosti	osoby	0	-	2	viz příloha č.1 tab. g)
	6 27 00	Účastníci zaměstnaní po ukončení své účasti, včetně OSVČ	osoby	0	-	3	viz příloha č.1 tab. g)
	6 28 00	Znevýhodnění účastníci, kteří po ukončení své účasti hledají zaměstnání, jsou v procesu vzdělávání/ odborné přípravy, rozšiřují si kvalifikaci nebo jsou zaměstnaní, a to i OSVČ	osoby	0	-	2	viz příloha č.1 tab. g)
	6 29 00	Účastníci zaměstnaní po ukončení své účasti, včetně OSVČ	osoby	0	-	1	viz příloha č.1 tab. g)
Výsledkový	6 31 00	Účastníci ve věku nad 54 let zaměstnaní 6 měsíců po ukončení své účasti, včetně OSVČ	osoby	0	-	1	viz příloha č.1 tab. g)
	6 32 00	Znevýhodnění účastníci ve věku nad 54 let, zaměstnaní 6 měsíců po ukončení své účasti, včetně OSVČ	osoby	0	-	1	viz příloha č.1 tab. g)
Výstupový	6 00 00	Celkový počet účastníků	osoby	0	-	15	viz příloha č.1 tab. g)

Opatření 3: Podpora vybraných sociálních služeb

3) Specifický cíl SCLLD 3.1: Zlepšení kvality a dostupnosti sociálních služeb

3.1) Opatření SCLLD 3.1.1: Podpora terénních, ambulantních, vybraných pobytových forem sociálních služeb a sociálního bydlení pro osoby ohrožené sociálním vyloučením

A) Popis vazby opatření na specifický cíl 2.3.1

Podpora vybraných sociálních služeb napomáhá sociálnímu začleňování osob sociálně vyloučených či sociálním vyloučením ohrožených, a to prostřednictvím aktivit zaměřených na prevenci sociálního vyloučení, služeb poskytovaných terénní a ambulantní formou, jež jsou plně v souladu s SC 2.3.1 OPZ, který hovoří o "lepší dostupnosti sociálních služeb a zlepšení situace osob vyloučených a ohrožených sociálním vyloučením žijících na venkově".

B) Popis cíle opatření

Cílem opatření je zvýšení kapacity vybraných sociálních služeb (zejména terénních a ambulantních) zaměřených na podporu sociálně slabších skupin osob (zejména sociálně problematické rodiny s malými dětmi), osob trpících závislostí na návykové látce, osob se zdravotním postižením a dalších osob ohrožených sociálním vyloučením.

C) Popis provázanosti navrhovaných opatření, a to včetně provázanosti na ostatní operační programy



- *Opatření CLLD 3.1.2:* Podpora sociálně integračních a aktivizačních projektů a služeb začleňujících různé skupiny obyvatel do života komunity – uvedené opatření napomáhající rozvoji komunitních center, některá mají hrát nezastupitelnou roli v rozvoji a prohloubení sociální integrace a v posílení komunitní práce ve venkovských oblastech. Cílem je podchytit a eliminovat problémové jevy ve společnosti a předcházet sociálně patologickým jevům v oblasti práce s mládeží.
- Určitá návaznost je i na prioritní osu 3 Operačního programu Výzkum, vývoj a vzdělávání (a související místní akční plány vzdělávání), kde je řešena inkluze na úrovni vzdělávání a školství.

D) Priorizace navrhovaných opatření

a) opatření financovaná z alokované částky

- Opatření CLLD 3.1.1: Podpora terénních, ambulantních, vybraných pobytových forem sociálních služeb a sociálního bydlení pro osoby ohrožené sociálním vyloučením.

b) opatření financovaná z alokované částky v případě navýšení alokace = zásobník opatření

- budou podporována opatření podle bodu a)

E) Časový harmonogram realizace opatření ve vazbě na finanční plán

První výzvy se plánují na třetí kvartál roku 2017 s tím, že bude předpoklad uvolnit cca 50 % alokace. Další výzva je plánována na třetí kvartál roku 2019. Výzvy budou vyhlášeny dle předběžného harmonogramu, který je v příloze č. 1 tab. i) Časový harmonogram výzev OPZ.

F) Popis možných zaměření projektů

V rámci opatření budou podporovány zejména následující aktivity:

- a) podpora poskytování vybraných sociálních služeb v souladu se zákonem č. 108/2006 Sb., s cílem sociálního začlenění a prevence sociálního vyloučení osob sociálně vyloučených či sociálním vyloučením ohrožených (např. sociálně terapeutické dílny, služby následné péče, osobní asistence);
- b) další programy a činnosti v rámci sociálního začleňování nad rámec/mimo režim zákona č. 108/2006 Sb. (např. aktivity a programy sekundární a terciární prevence pro osoby s chronickým dušením onemocněním a jejich rodinné příslušníky).

G) Podporované cílové skupiny

Cílovou skupinou jsou v Opatření č. 3 Podpora vybraných sociálních služeb osoby sociálně vyloučené a osoby sociálním vyloučením ohrožené, například:

- osoby se zdravotním postižením (včetně osob s duševním onemocněním),
- osoby s kombinovanými diagnózami,
- osoby žijící v sociálně vyloučených lokalitách,
- bezdomovci a osoby žijící v nevyhovujícím nebo nejistém ubytování,
- oběti trestné činnosti,
- osoby pečující o jiné závislé osoby,
- osoby ohrožené předlužeností,
- oběti ohrožené domácím násilím a závislostmi,
- osoby opouštějící institucionální zařízení,



- osoby ohrožené vícenásobnými riziky,
- neformální pečovatelé,
- aj.

Cílové skupiny uvedeme do souladu s vyhlášenou výzvou č. 047 Řídícího orgánu OPZ pro Místní akční skupiny na podporu strategií komunitně vedeného místního rozvoje.

H) Typy příjemců podpory:

Dle popisu možných zaměření projektů (aktivit):

- a) aktivity na podporu poskytování vybraných sociálních služeb v souladu se zákonem č. 108/2006 Sb., o sociálních službách:
 - pro poskytovatele sociálních služeb registrovaní dle zákona č. 108/2006 Sb., o sociálních službách,
- b) ostatní aktivity nad rámec zákona č. 108/2006 Sb., o sociálních službách:
 - nestátní neziskové organizace,
 - obce dle zákona č. 128/2000 Sb., o obcích,
 - příspěvkové organizace.

Typy příjemců budou blíže specifikovány ve výzvě dle jednotlivých aktivit. Dle absorpční kapacity území MAS Podbrněnsko je u aktivit dle zákona č. 108/2006 Sb. zjištěno, že předběžný zájem o předložení žádosti o podporu má pouze obec či NNO s registrovanou sociální službou dle zákona č. 108/2006 Sb.

Výčet výše uvedených typů příjemců podpory dosahuje rozdílných podílů spolufinancování při rozpadu zdrojů financování. Tento fakt je nutné zohlednit do finančního plánu uvedeného v příloze tohoto dokumentu (Příloha č. 1 Finanční plán, indikátory programového rámce a časový harmonogram výzev OPZ – tabulky e), f) a h)). Různé typy příjemců podpory Opatření 3 Podpora vybraných sociálních služeb jsou ve finančním plánu zohledněny jako průměr všech vyšších podílů spolufinancování. Například v jednom opatření je možný příjemce s podílem spolufinancování 0 % a možný příjemce s podílem spolufinancování 5 %, výsledná výše podílu spolufinancování žadatele (promítnutá do finančního plánu) je stanovena na 2,5 % (průměr z 0 % a 5 %).

I) Absorpční kapacita MAS

Ambulantní a terénní sociální služby jsou regionu poskytovány především službami charity Rajhrad a Břeclav a dalšími menšími subjekty, které si objednávají buď obce, nebo individuálně sami klienti. Vyšší zastoupení a koncentrace těchto služeb je na severu a východě území, západ a jihozápad pak oproti zbytku MAS zaostává. Organizace provozující služby na Židlochovicku a Rajhradsku pak na pracovních skupinách projevovaly zájem rozšířit své působení právě i do míst, kde doposud některé služby chybí a je po nich poptávka. Dále je snaha udržet a rozvíjet i dnes provozovaný rozsah a kvalitu služeb.

J) Vliv opatření na naplňování horizontálních témat OPZ

rovnost mužů a žen – neutrální vliv,

nediskriminace – pozitivní vliv – snižuje diskriminaci sociálně znevýhodněných skupin obyvatel,

udržitelný rozvoj – neutrální vliv.



K) Principy pro určení preferenčních kritérií

1. princip počtu poskytovaných sociálních služeb v obci – preference projektů řešících problematiku v oblastech území bez sociálních služeb, případně s nedostatečně zastoupenými sociálními službami, menší počet služeb – zvýhodnění,
2. princip trvalé udržitelnosti – projekt zohledňující trvalou udržitelnost a dopad na krajinu bude zvýhodněn,
3. princip komplexnosti – projekty postihující a propojující více oblastí a sociálních služeb budou zvýhodněny.

L) Maximální a minimální hranice celkových způsobilých výdajů

Maximální a minimální hranice celkových způsobilých výdajů bude stanovena výzvou MAS Podbrněnsko na základě specifických podmínek OPZ.

M) Klíčové projekty

MAS Podbrněnsko nepřipravuje klíčové projekty pro dané opatření. Potřeba přípravy klíčových projektů se může objevit v průběhu implementace jako doporučení vzešlé z monitoringu strategie.

N) Indikátory výsledků a výstupů

Indikátor	ID	Název	MJ	Výchozí stav	rok 2018	Cílový stav	Popis výpočtu cílové hodnoty
Výsledkový	6 70 10	Využívání podpořených služeb	osoby	0	-	15	viz příloha č.1 tab. g)
	6 73 15	Bývalí účastníci projektů v oblasti sociálních služeb, u nichž služba naplnila svůj účel	osoby	0	-	5	viz příloha č.1 tab. g)
Výstupový	6 00 00	Celkový počet účastníků	osoby	0	-	40	viz příloha č.1 tab. g)
	6 20 00	Počet projektů, které zcela nebo zčásti provádějí sociální partneři nebo nevládní organizace	osoby	0	-	1	viz příloha č.1 tab. g)
	6 70 01	Kapacita podpořených služeb	místa	0	-	5	viz příloha č.1 tab. g)

Opatření 4: Podpora komunitních center a komunitní péče

4) Specifický cíl SCLLD 3.1: Zlepšení kvality a dostupnosti sociálních služeb

4.1) Opatření SCLLD 3.1.2: Podpora sociálně integračních a aktivizačních projektů a služeb začleňujících různé skupiny obyvatel do života komunity

A) Popis vazby opatření na specifický cíl 2.3.1

Komunitní centra a komunitní práce jako taková, jsou nedílnou částí komplexního přístupu k osobám sociálně vyloučeným, nebo sociálním vyloučením ohrožených. Zaměřují se na práci s komunitou jako s celkem, ve které se snaží zachytit negativní jevy. Slouží tak jako prevence a jako nástroj řešení problémových situací a jevů ve společnosti. Tím napomáhají zlepšovat problém nezaměstnanosti a dále zlepšují využití ekonomického potenciálu venkova prací s jeho lidským kapitálem, což jsou i principy popsané v definici SC 2.3.1 OPZ.

B) Popis cíle opatření

Cílem opatření je podpora chodu komunitních center za účelem začleňování různých skupin osob do běžného života.

C) Popis provázanosti navrhovaných opatření, a to včetně provázanosti na ostatní operační programy

- *Opatření CLLD 3.1.1:* Podpora terénních, ambulantních a vybraných pobytových forem sociálních služeb a sociálního bydlení pro osoby ohrožené sociálním vyloučením - poskytování sociálních služeb v komunitních centrech se rovněž vztahuje k opatření, které poskytuje sociální služby ambulantně nebo v podobě terénních služeb.
- *Opatření CLLD 1.2.1:* Podpora služeb péče o děti předškolního věku (včetně dětí do tří let) a mladšího školního věku - služby komunitního centra jsou otevřeny ze své podstaty různým věkovým kategoriím. A tedy i dětem, které jsou podporovány skrze uvedené opatření a jsou svým cílem a zájmem v souladu s aktivitami, které realizuje komunitní centrum.
- *Opatření CLLD 1.1.2:* Podpora zájmového a celoživotního vzdělávání - v komunitním centru v rámci práce s cílovou skupinou probíhají nejrůznější aktivity a jednou z nich může být právě i poskytování dalšího zájmového vzdělávání a celoživotního učení. I tyto aktivity jsou v těsné synergii s aktivitami komunitního centra.
- Návaznost je i na prioritní osu 3 Operačního programu Výzkum, vývoj a vzdělávání (a související místní akční plány vzdělávání), kde je řešena inkluze na úrovni vzdělávání a školství.

D) Priorizace navrhovaných opatření

a) opatření financovaná z alokované částky

- c) Opatření CLLD 3.1.2: Podpora sociálně integračních a aktivizačních projektů a služeb začleňujících různé skupiny obyvatel do života komunity

b) opatření financovaná z alokované částky v případě navýšení alokace = zásobník opatření

- d) budou podporována opatření podle bodu a)

E) Časový harmonogram realizace opatření ve vazbě na finanční plán

Je plánována pouze jedna výzva, a to na první kvartál roku 2018. Výzva bude navazovat na výzvu IROP – opatření 4 – Infrastruktura komunitních center, která je plánována na rok 2018. Výzvy budou vyhlášeny dle předběžného harmonogramu, který je v příloze č. 1 tab. i) Časový harmonogram výzev OPZ.

F) Popis možných zaměření projektů

Aktivity realizované komunitním centrem stojící na principech aktivizace, participace, zplnomocnění, kolektivní skupinové spolupráci, na práci s místními zdroji v oblasti dosažitelnosti, udržitelnosti výsledků a změn. Aplikuje komplexní přístup a klade důraz na zodpovědnost účastníků navzájem. Dále je v komunitním centru důležitý prvek reflexe a celoživotního vzdělávání a učení.

Komunitní centra vždy musí nabízet aktivity, které mají sociální rozměr (přispívají k sociálnímu začleňování a jsou realizovány/ koordinovány/ organizovány minimálně jednou osobou dle zákona 108/2006 Sb., popřípadě dalšími odbornými pracovníky v závislosti na aktivitě).

Primární zaměření komunitních center je na místní komunitu jako na celek. V tomto ohledu je nezbytný komplexní přístup napříč generacemi a sociálními skupinami, nikoliv upření pozornosti na jednu vybranou skupinu komunity (například mládež).

Další zaměření bude upřesněno v konkrétních výzvách.

G) Podporované cílové skupiny

Cílovou skupinou jsou v Opatření č. 4 Podpora komunitních center a komunitní péče osoby sociálně vyloučené a osoby sociálním vyloučením ohrožené, například:

- osoby se zdravotním postižením (včetně osob s duševním onemocněním),
- osoby s kombinovanými diagnózami,
- osoby žijící v sociálně vyloučených lokalitách,
- bezdomovci a osoby žijící v nevyhovujícím nebo nejistém ubytování,
- oběti trestné činnosti,
- osoby pečující o jiné závislé osoby,
- osoby ohrožené předlužeností,
- oběti ohrožené domácím násilím a závislostmi,
- osoby opouštějící institucionální zařízení,
- osoby ohrožené vícenásobnými riziky,
- neformální pečovatelé,
- aj.

Cílové skupiny budou uvedeny do souladu s vyhlášenou výzvou č. 047 Řídícího orgánu OPZ pro Místní akční skupiny na podporu strategií komunitně vedeného místního rozvoje v konkrétní výzvě.

H) Typy příjemců podpory

- poskytovatelé sociálních služeb registrovaní dle zákona č. 108/2006 Sb., o sociálních službách,
- nestátní neziskové organizace,
- obce dle zákona č. 128/2000 Sb., o obcích,
- příspěvkové organizace zřizované obcemi.

Typy příjemců budou blíže specifikovány ve výzvě dle jednotlivých aktivit.

Výčet výše uvedených typů příjemců podpory dosahuje rozdílných podílů spolufinancování při rozpadu zdrojů financování. Tento fakt je nutné zohlednit do finančního plánu uvedeného v příloze tohoto dokumentu (Příloha č. 1 Finanční plán, indikátory programového rámce a časový harmonogram výzev OPZ – tabulky e), f) a h)). Různé typy příjemců podpory Opatření 4 Podpora komunitních center a komunitní péče jsou ve finančním plánu zohledněny jako průměr všech výší podílů spolufinancování. Například v jednom opatření je možný příjemce s podílem spolufinancování 0 % a možný příjemce s podílem spolufinancování 5 %, výsledná výše podílu spolufinancování žadatele (promítnutá do finančního plánu) je stanovena na 2,5 % (průměr z 0 % a 5 %).

I) Absorpční kapacita MAS

V okamžiku tvorby strategie byly známy dva záměry komunitních center, přičemž první by mělo sloužit více obcím regionu. Je ve fázi pokročilých příprav a nositelem aktivit je místní nezisková organizace. Namísto toho druhý a menší projekt počítá spíše s vytvořením centra menšího rozsahu a menším počtem aktivit a nositelem by bylo středisko volného času.

J) Vliv opatření na naplňování horizontálních témat OPZ

rovnost mužů a žen – neutrální vliv,

nediskriminace – pozitivní vliv – snižuje diskriminaci osob sociálně vyloučených nebo sociálním vyloučením ohrožených,

udržitelný rozvoj – neutrální vliv.

K) Principy pro určení preferenčních kritérií

1. princip trvalé udržitelnosti – projekt zohledňující trvalou udržitelnost a dopad na krajinu bude zvýhodněn,
2. princip integrovanosti a multioborových řešení – projekt přesahující aktivity komunitního centra se vztahem k dalším širším aktivitám a souvislostem v závislosti na místních specifikách bude zohledněn pozitivně,
3. princip snižování nezaměstnanosti – projekt s pozitivním dopadem na zaměstnanost bude zvýhodněn,
4. princip spojování generací, sociálních skupin – projekt integrující různé generace či sociální skupiny bude zvýhodněn,
5. princip spolupráce mezi více místními subjekty – zapojení více místních subjektů do projektu a aktivit komunitního centra bude zvýhodněno,
6. princip otevřenosti – otevřenost klientům z různých obcí bude hodnocena kladně.

L) Maximální a minimální hranice celkových způsobilých výdajů

Maximální a minimální hranice celkových způsobilých výdajů bude stanovena výzvou MAS Podbrněnsko na základě specifických podmínek OPZ.

M) Klíčové projekty

MAS Podbrněnsko nepřipravuje klíčové projekty pro dané opatření. Potřeba přípravy klíčových projektů se může objevit v průběhu implementace jako doporučení vzešlé z monitoringu strategie.

N) Indikátory výsledků a výstupů

Indikátor	ID	Název	MJ	Výchozí stav	rok 2018	Cílový stav	Popis výpočtu cílové hodnoty
Výsledkový	6 70 10	Využívání podpořených služeb	osoby	0	-	15	viz příloha č.1 tab. g)
	6 73 10	Bývalí účastníci projektů, u nichž intervence formou	osoby	0	-	5	viz příloha č.1 tab. g)



		sociální práce naplnila svůj účel					
	6 73 15	Bývalí účastníci projektů sociálních služeb, u nichž služba naplnila svůj účel	osoby	0	-	2	viz příloha č.1 tab. g)
Výstupový	5 51 02	Počet podpořených komunitních center	zařízení	0	-	1	viz příloha č.1 tab. g)
	6 00 00	Celkový počet účastníků	osoby	0	-	30	viz příloha č.1 tab. g)
	6 20 00	Počet projektů, které zcela nebo zčásti provádějí sociální partneři nebo nevládní organizace	projekty	0	-	1	viz příloha č.1 tab. g)
	6 70 01	Kapacita podpořených služeb	místa	0	-	10	viz příloha č.1 tab. g)

4.7.3 PROGRAMOVÝ RÁMEC PRV

Programový rámec Programu rozvoje venkova vychází s předpokládané alokace 22 199 tis. Kč (19.2.1 tj. projekty konečných žadatelů) a bezmála 964 tis. Kč (19.3.1 tj. projekty spolupráce MAS) je tvořen 5 fichemi, z nichž jedna je určena pro projekty spolupráce místních akčních skupin.

Tab. 40: Opatření programového rámce PRV s přidělenou alokací

	Název opatření	Předpokládané procento alokace
1.	Podpora činnosti subjektů působících v odvětví zemědělství (19.2.1)	25%
2.	Podpora činnosti nezemědělských subjektů na venkově (19.2.1)	40%
3.	Venkovský cestovní ruch (19.2.1)	25%
4.	Zpracování a uvádění na trh zemědělských produktů (19.2.1)	10%
5.	Spolupráce v rámci iniciativy LEADER (19.3.1)	100%

Pomocí programového rámce programu rozvoje venkova by mělo docházet k podpoře menších a středních podnikatelů z regionu (zemědělců, řemeslníků a další podnikatelů). Zmíněná podpora bude přispívat ke zvýšení konkurenceschopnosti těchto subjektů na místních i regionálních trzích, která jim brání v kvalitním rozvoji svého podnikání. Růst prosperity podnikatelů pak bude mít pozitivní vliv na ekonomický růst celého regionu a na snižování místní nezaměstnanosti. Kromě podpory zemědělství, jako tradičního venkovského sektoru, bude kladen důraz na rozvoj nezemědělských činností, přičemž budou podporovány, zemědělské subjekty, které chtějí diverzifikovat svou činnost mimo první sektor, i další podnikatelé působící mimo zemědělství. V rámci sektoru zemědělství bude podporováno kromě zemědělské prvovýroby též zpracování a uvádění na trh zemědělských produktů, a to zejména v závislosti na zvýšení odbytu produktů na místních trzích. Tato problematika je v regionu Podbrněnska značně akcentována, protože nedostatečná propagace zabraňuje místním producentům na trh proniknout.

Projekty realizované v rámci výzev tak posílí stabilitu společnosti, zajistí potřebné inovace a zvýší tak konkurenceschopnost a udržitelnost podnikání ve venkovských oblastech. Problém



s nízkou konkurenceschopností byl totiž nejčteněji zmiňovaným problémem dotazovaných podnikatelů v rámci uskutečněného dotazníkového šetření (viz příloha 6).

K regionu Podbrněnska též neodmyslitelně patří cestovní ruch a příměstská rekreace (vinařská tradice, brána do CHKO Pálava, příznivý rovinatý terén atp.). V porovnání s okolím je ovšem území MAS limitováno nedostatečnou turistickou infrastrukturou, a proto zde cestovní ruch zaostává za svými možnostmi. Podpora v rámci tohoto programového rámce bude tedy také směřovat na rozvoj cestovního ruchu prostřednictvím investic do turistické infrastruktury v oblastech s vyšším turistickým potenciálem.

Z důvodu nízké alokace a zejména z důvodu nezájmu ze strany místních aktérů MAS Podbrněnsko nebude v rámci SCLLD podporovat investice do Lesnické infrastruktury. Lesnictví je v území MAS poměrně okrajové téma, a to zejména kvůli nízké lesnatosti území – pod 8 % (viz kapitola 3.1.10 Krajina a její využití). Území MAS je krajinou zemědělskou a s dalšími tradičními venkovskými odvětvími, podpora proto bude směřovat právě na rozvoj zemědělství, dalších tradičních venkovských a řemeslných odvětví.

Fiche 1: Podpora činnosti subjektů působících v odvětví zemědělství

<i>Programový rámec pro operační program</i>	Program rozvoje venkova					
<i>Fiche 1</i>	Podpora činnosti subjektů působících v odvětví zemědělství					
<i>Vazba na článek PRV</i>	Článek 17, odst. 1., c) Zemědělská infrastruktura					
<i>Vazba na SCLLD MAS Podbrněnsko</i>	Strategický cíl 2: Zvýšit počet zaměstnaných osob v regionu Podbrněnsko Specifický cíl 2.1: Zvýšit konkurenceschopnost místních podnikatelů Opatření 2.1.1: Podpora činnosti subjektů působících v odvětví zemědělství					
<i>Vymezení fiche</i>	Cílem fiche je prostřednictvím investic do nového vybavení, strojů a nástrojů, případně stavebních úprav zvýšit konkurenceschopnost místních zemědělců na lokálních i regionálních trzích a zároveň tím přispět ke zvýšení místní zaměstnanosti.					
<i>Oblast podpory</i>	Podpora zahrnuje hmotné a nehmotné investice v živočišné a rostlinné výrobě, je určena na investice do zemědělských staveb a technologií pro živočišnou a rostlinnou výrobu a pro školkařskou produkci. Podporovány budou též investice na pořízení mobilních strojů pro zemědělskou výrobu a investice do pořízení peletovacích zařízení pro vlastní spotřebu v zemědělském podniku. V rámci této Fiche nelze podpořit investice pro živočišnou výrobu týkající se včel a rybolovu. Investice pro rostlinnou výrobu se nesmí týkat obnovy nosných konstrukcí vinic, oplocení vinic a oplocení sadů. Podpora nemůže být poskytnuta na pořízení kotlů na biomasu.					
<i>Definice příjemce dotace</i>	zemědělský podnikatel					
<i>Výše způsobilých výdajů</i>	50 000 - 5 000 0000 Kč					
<i>Indikátor</i>	<i>ID</i>	<i>Název</i>	<i>MJ</i>	<i>Výchozí stav</i>	<i>Stav v r. 2018</i>	<i>Cílový stav</i>
<i>Výsledkový</i>	9 48 00	Pracovní místa vytvořená v rámci podpořených projektů	FTE	0	0	1



Výstupový	9 37 01	Počet podpořených podniků / příjemců	podnik / podnikatel	0	5	5
<i>Principy pro určení preferenčních kritérií</i>	<ol style="list-style-type: none">1. princip velikosti projektu - budou zvýhodněny střední a větší projekty,2. princip zaměstnanosti - budou zvýhodněny projekty mající pozitivní vliv na zaměstnanost v regionu,3. princip trvalé udržitelnosti - budou zvýhodněny projekty, které mají pozitivní vliv na krajinu, životní prostředí a společnost,4. projekt, jehož cílem bude koupě nástroje či stroje, který nenahradí lidskou práci - budou zvýhodněny projekty, které dodrží stanovený princip,5. princip podpory vinařské tradice v regionu - budou zvýhodněny projekty, které mají vazbu na vinařskou tradici v regionu,6. princip naplnění cílů projektu a uskutečnitelnost projektu - budou zvýhodněny projekty, které vykazují reálné či splnitelně nastavený projekt, včetně cílů projektu a časového plánu,7. princip integrovanosti a multioborových řešení - projekt propojující více oblastí a oborů činnosti, stejně jako cílů na více problémů a subjektů bude zvýhodněn,8. princip finančního zdraví žadatele - budou zvýhodněny projekty, jejichž žadatelé v hodnocení finančního zdraví dosáhnou kategorie A, nebo B, nebo C,9. princip lokálnosti - bodově zvýhodněny budou projekty, které mají vazbu na místní komunitu, rozvíjí lokální partnerství a mají silnou vazbu na místo realizace,10. princip velikosti obce - bodově zvýhodněny budou projekty, které jsou realizovány na území obcí s malým a středně velkým počtem obyvatel (do 1 500 obyvatel),11. princip aktivizace mladých lidí a jejich zapojování do místního hospodářství - budou zvýhodněny projekty, které zapojují či aktivizují mladé lidi do lokální ekonomiky,12. princip podpory malého a středního podnikání - bodově zvýhodněny budou projekty, jejichž realizátor je mikro, malým, nebo středním podnikem,13. princip podpory znevýhodněných skupin obyvatel - budou zvýhodněny projekty, které mají pozitivní vliv na znevýhodněné skupiny obyvatel,14. princip podpory živočišné výroby v území - budou zvýhodněny projekty, které mají vazbu na oblast živočišné zemědělské produkce (dle analytické části se jedná o minoritní oblast zemědělské produkce).					

Fiche 2: Podpora činnosti nezemědělských subjektů na venkově

<i>Programový rámec pro operační program</i>	Program rozvoje venkova
<i>Fiche 2</i>	Podpora činnosti nezemědělských subjektů na venkově
<i>Vazba na článek PRV</i>	Článek 19, odst. 1., b) Podpora investic na založení nebo rozvoj nezemědělských činností
<i>Vazba na SCLLD MAS Podbrněnsko</i>	Strategický cíl 2: Zvýšit počet zaměstnaných osob v regionu Podbrněnsko Specifický cíl 2.1: Zvýšit konkurenceschopnost místních podnikatelů Opatření 2.1.2: Podpora činnosti nezemědělských subjektů na venkově
<i>Vymezení fiche</i>	Podpora v rámci tohoto článku zahrnuje investice na založení a rozvoj nezemědělských činností. Cílem fiche je prostřednictvím investic do nového vybavení, strojů a nástrojů případně stavebních úprav zvýšit konkurenceschopnost místních podnikatelů, která zároveň přispěje k vyšší zaměstnanosti osob v území.



<i>Oblast podpory</i>	Podporovány budou investice do vybraných nezemědělských činností dle Klasifikace ekonomických činností (CZ-NACE)4: C (Zpracovatelský průmysl s výjimkou činností v odvětví oceli, v uhelném průmyslu, v odvětví stavby lodí, v odvětví výroby syntetických vláken dle čl. 13 písm. a) NK (EU) č. 651/2014, a dále s výjimkou tříd 12.00 Výroba tabákových výrobků a 25.40 Výroba zbraní a střeliva), F (Stavebnictví s výjimkou skupiny 41.1 Developerská činnost), G (Velkoobchod a maloobchod; opravy a údržba motorových vozidel s výjimkou oddílu 46 a skupiny 47.3 Maloobchod s pohonnými hmotami ve specializovaných prodejnách), I (Ubytování, stravování a pohostinství), J (Informační a komunikační činnosti s výjimkou oddílů 60 a 61), M (Profesní, vědecké a technické činnosti s výjimkou oddílu 70), N 79 (Činnosti cestovních kanceláří a agentur a ostatní rezervační služby), N 81 (Činnosti související se stavbami a úpravou krajiny s výjimkou skupiny 81.1), N 82.1 (Administrativní a kancelářské činnosti), N 82.3 (Pořádání konferencí a hospodářských výstav), N 82.92 (Balicí činnosti), P 85.59 (Ostatní vzdělávání j. n.), R 93 (Sportovní, zábavní a rekreační činnosti), S 95 (Opravy počítačů a výrobků pro osobní potřebu a převážně pro domácnost) a S 96 (Poskytování ostatních osobních služeb).					
<i>Možní příjemci podpory</i>	Podnikatelské subjekty (FO a PO) - mikropodniky a malé podniky ve venkovských oblastech, jakož i zemědělci.					
<i>Hranice celkových způsobilých výdajů (min – max)</i>	50 000 - 5 000 0000 Kč					
<i>Indikátor</i>	<i>ID</i>	<i>Název</i>	<i>MJ</i>	<i>Výchozí stav</i>	<i>Stav v r. 2018</i>	<i>Cílový stav</i>
<i>Výsledkový</i>	9 48 00	Pracovní místa vytvořená v rámci podpořených projektů	FTE	0	0	2
<i>Výstupový</i>	9 37 01	Počet podpořených podniků / příjemců	podnik / podnikatel	0	6	16
<i>Principy pro určení preferenčních kritérií</i>	<ol style="list-style-type: none">1. princip velikosti projektu - budou zvýhodněny střední a větší projekty,2. princip zaměstnanosti - budou zvýhodněny projekty mající pozitivní vliv na zaměstnanost v regionu,3. princip trvalé udržitelnosti - budou zvýhodněny projekty, které mají pozitivní vliv na krajinu, životní prostředí a společnost,4. projekt, jehož cílem bude koupě nástroje či stroje, který nenahradí lidskou práci - budou zvýhodněny projekty, které dodrží stanovený princip,5. princip naplnění cílů projektu a uskutečnitelnost projektu - budou zvýhodněny projekty, které vykazují reálné či splnitelně nastavený projekt, včetně cílů projektu a časového plánu,6. princip integrovanosti a multioborových řešení - projekt propojující více oblastí a oborů činnosti, stejně jako cílící na více problémů a subjektů bude zvýhodněn,7. princip finančního zdraví žadatele - budou zvýhodněny projekty, jejichž žadatelé v hodnocení finančního zdraví dosáhnou kategorie A, nebo B, nebo C,8. princip lokálnosti - bodově zvýhodněny budou projekty, které mají vazbu na místní komunitu, rozvíjí lokální partnerství a mají silnou vazbu na místo realizace,9. princip velikosti obce - bodově zvýhodněny budou projekty, které jsou realizovány na území obcí s malým a středně velkým počtem obyvatel (do 1 500 obyvatel),10. princip podpory malého a středního podnikání - bodově zvýhodněny budou projekty, jejichž realizátor je mikro, malým, nebo středním podnikem,11. princip podpory znevýhodněných skupin obyvatel - budou zvýhodněny projekty, které mají pozitivní vliv na znevýhodněné skupiny obyvatel,12. princip podpory tradičních řemesel - budou zvýhodněny projekty, které mají vazbu na potravinářskou a krmivářskou produkci.					



Fiche 3: Venkovský cestovní ruch

Programový rámec pro operační program	Program rozvoje venkova					
Fiche 3	Venkovský cestovní ruch					
Vazba na článek PRV	Článek 19, odst. 1., b) Podpora investic na založení nebo rozvoj nezemědělských činností					
Vazba na SCLLD MAS Podbrněnsko	Strategický cíl 2: Zvýšit počet zaměstnaných osob v regionu Podbrněnsko Specifický cíl 2.1: Zvýšit konkurenceschopnost místních podnikatelů Opatření 2.1.3: Podpora agroturistiky					
Vymezení fiche	Podpora v rámci tohoto článku zahrnuje investice na založení a rozvoj nezemědělských činností. Cílem fiche je zvýšit návštěvnost regionu prostřednictvím investic do nízkokapacitních ubytovacích zařízení a další infrastruktury cestovního ruchu (stravovací zařízení, pohostinství, sportovní a zábavní zařízení atp.), a to zejména v místech s vyšším turistickým potenciálem – vinařské obce, obce ležící na významných cyklotrasách, oblast chráněných maloplošných rezervací, jih regionu (brána do Pálavských vrchů).					
Oblast podpory	Podporovány budou investice do vybraných nezemědělských činností (dle seznamu ve Článku 19, odstavce 1., písmeno b) dle klasifikace ekonomických činností (CZ-NACE).					
Možní příjemci podpory	podnikatelské subjekty (FO a PO) - mikropodniky a malé podniky ve venkovských oblastech, jakož i zemědělci					
Hranice celkových způsobilých výdajů (min – max)	50 000 - 5 000 0000 Kč					
Indikátor	ID	Název	MJ	Výchozí stav	Stav v r. 2018	Cílový stav
Výsledkový	9 48 00	Pracovní místa vytvořená v rámci podpořených projektů	FTE	0	0	1
Výstupový	9 37 01	Počet podpořených podniků / příjemců	podnik / podnikatel	0	2	4
Principy pro určení preferenčních kritérií	<ol style="list-style-type: none">1. princip velikosti projektu - budou zvýhodněny střední a větší projekty,2. princip zaměstnanosti - budou zvýhodněny projekty mající pozitivní vliv na zaměstnanost v regionu,3. princip trvalé udržitelnosti - budou zvýhodněny projekty, které mají pozitivní vliv na krajinu, životní prostředí a společnost,4. princip zvyšování kapacity ubytovacích zařízení - budou zvýhodněny projekty, které podporují zvyšování kapacity v ubytovacích zařízeních regionu,5. princip podpory vinařské tradice v regionu - budou zvýhodněny projekty, které mají vazbu na vinařskou tradici v regionu,6. princip naplnění cílů projektu a uskutečnitelnost projektu - budou zvýhodněny projekty, které vykazují reálné či splnitelně nastavený projekt, včetně cílů projektu a časového plánu,					



	<ol style="list-style-type: none">7. princip integrovanosti a multioborových řešení - projekt propojující více oblastí a oborů činnosti, stejně jako cílící na více problémů a subjektů bude zvýhodněn,8. princip finančního zdraví žadatele - budou zvýhodněny projekty, jejichž žadatelé v hodnocení finančního zdraví dosáhnou kategorie A, nebo B, nebo C,9. princip lokálnosti - bodově zvýhodněny budou projekty, které mají vazbu na místní komunitu, rozvíjí lokální partnerství a mají silnou vazbu na místo realizace,10. princip velikosti obce - bodově zvýhodněny budou projekty, které jsou realizovány na území obcí s malým a středně velkým počtem obyvatel (do 1 500 obyvatel),11. princip podpory malého a střední podnikání - bodově zvýhodněny budou projekty, jejichž realizátor je mikro, malým, nebo středním podnikem.
--	---

Fiche 4: Zpracování a uvádění na trh zemědělských produktů

<i>Programový rámec pro operační program</i>	Program rozvoje venkova
<i>Fiche 4</i>	Zpracování a uvádění na trh zemědělských produktů
<i>Vazba na článek PRV</i>	Článek 17, odst. 1, b) Zpracování a uvádění na trh zemědělských produktů
<i>Vazba na SCLLD MAS Podbrněnsko</i>	Strategický cíl 2: Zvýšit počet zaměstnaných osob v regionu Podbrněnsko Specifický cíl 2.1: Zvýšit konkurenceschopnost místních podnikatelů Opatření 2.1.4: Podpora aktivit týkající se zpracování a uvádění na trh zemědělských produktů
<i>Vymezení fiche</i>	Cílem fiche je podporovat místní zemědělské producenty prostřednictvím investic do skladovacích prostor, balících zařízení, reklamy a marketingu a dalších aktivit, které jim zvýší odbyt jejich potravin a dalších produktů.
<i>Oblast podpory</i>	Podpora zahrnuje hmotné a nehmotné investice, které se týkají zpracování zemědělských produktů a jejich uvádění na trh. Způsobilé výdaje jsou investice do výstavby a rekonstrukce budov včetně nezbytných manipulačních ploch, pořízení strojů, nástrojů a zařízení pro zpracování zemědělských produktů, finální úpravu, balení, značení výrobků (včetně technologií souvisejících s dohledatelností produktů) a investic souvisejících se skladováním zpracovávané suroviny, výrobků a druhotných surovin vznikajících při zpracování. Způsobilé jsou rovněž investice vedoucí ke zvyšování a monitorování kvality produktů, investice související s uváděním zemědělských a potravinářských produktů na trh (včetně investic do marketingu) a investice do zařízení na čištění odpadních vod ve zpracovatelském provozu. V rámci této Fiche nelze podpořit investice týkající se zpracování produktů rybolovu a výroby medu a dále v případě zpracování vinných hroznů technologie, které obsahují: dřevěný sud nebo uzavřenou dřevěnou nádobu na výrobu vína o objemu nejméně 600 litrů, speciální kvasnou nádobu s aktivním potápěním matolinového klobouku pro výrobu červených vín nebo cross-flow filtr na víno, ve kterém je víno přiváděno na membránu tangenciálně a určitý objem vína prochází membránou jako filtrát a zbývající pokračuje podél membrány s odfiltrovanými nečistotami.
<i>Možní příjemci podpory</i>	zemědělský podnikatel, výrobce potravin, výrobce krmiv nebo jiné subjekty aktivní ve zpracování, uvádění na trh a vývoji zemědělských produktů uvedených v příslušné výzvě
<i>Hranice celkových způsobilých výdajů (min – max)</i>	50 000 - 5 000 0000 Kč



Indikátor	ID	Název	MJ	Výchozí stav	Stav v r. 2018	Cílový stav
Výsledkový	9 48 00	Pracovní místa vytvořená v rámci podpořených projektů	FTE	0	0	1
Výstupový	9 37 01	Počet podpořených podniků / příjemců	podnik / podnikatel	0	0	3
Principy pro určení preferenčních kritérií		<ol style="list-style-type: none">1. princip velikosti projektu - budou zvýhodněny střední a větší projekty,2. princip zaměstnanosti - budou zvýhodněny projekty mající pozitivní vliv na zaměstnanost v regionu,3. princip trvalé udržitelnosti - budou zvýhodněny projekty, které mají pozitivní vliv na krajinu, životní prostředí a společnost,4. projekt, jehož cílem bude koupě nástroje či stroje, který nenahradí lidskou práci - budou zvýhodněny projekty, které dodrží stanovený princip,5. princip podpory vinařské tradice v regionu - budou zvýhodněny projekty, které mají vazbu na vinařskou tradici v regionu,6. princip naplnění cílů projektu a uskutečnitelnost projektu - budou zvýhodněny projekty, které vykazují reálné či splnitelně nastavený projekt, včetně cílů projektu a časového plánu,7. princip integrovanosti a multioborových řešení - projekt propojující více oblastí a oborů činnosti, stejně jako cílící na více problémů a subjektů bude zvýhodněn,8. princip finančního zdraví žadatele - budou zvýhodněny projekty, jejichž žadatelé v hodnocení finančního zdraví dosáhnou kategorie A, nebo B, nebo C,9. princip lokálnosti - bodově zvýhodněny budou projekty, které mají vazbu na místní komunitu, rozvíjí lokální partnerství a mají silnou vazbu na místo realizace,10. princip velikosti obce - bodově zvýhodněny budou projekty, které jsou realizovány na území obcí s malým a středně velkým počtem obyvatel (do 1 500 obyvatel),11. princip podpory malého a středního podnikání - bodově zvýhodněny budou projekty, jejichž realizátor je mikro, malým, nebo středním podnikem,12. princip podpory znevýhodněných skupin obyvatel - budou zvýhodněny projekty, které mají pozitivní vliv na znevýhodněné skupiny obyvatel,13. princip podpory výroby potravin a krmiv - budou zvýhodněny projekty, které mají vazbu na potravinářskou a krmivářskou produkci.				

Fiche 5: Spolupráce v rámci iniciativy LEADER

Programový rámec pro operační program	Program rozvoje venkova
Fiche 5	Činnosti spolupráce v rámci iniciativy LEADER
Vazba na článek PRV	Článek 44
Vymezení fiche	Cílem této fiche je realizace projektů spolupráce s Místními akčními skupinami z území ČR i mimo něj. Společné projekty budou realizovány s cílem vzájemné výměny zkušeností a přenosu příkladů správné praxe mezi zapojenými MAS. Všechny projekty budou vykazovat hodnotu přidanou spoluprací, tzn., že výstupy projektu by bez této spolupráce v takové podobě nevznikly.



<i>Oblast podpory</i>	<p>V souladu s SCLLD budou realizovány projekty spolupráce s jinými místními akčními skupinami (či jinými partnerstvími) zaměřené tematicky na opatření této strategie nebo na vytváření podmínek pro jejich realizaci (výměna zkušenosti, příklady dobré praxe).</p> <p>Bude se jednat zejména o neinvestiční projekty (měkké akce např. workshopy, exkurze, výstavy, zpracovávání publikací, brožur, letáků apod.). Investiční projekty zaměřené na pořízení hmotných a nehmotných investic týkající se zajištění odbytu místní produkce včetně zavedení značení místních výrobků a služeb, investic souvisejících se vzdělávacími aktivitami, investic do informačních a turistických center nejsou vyloučeny (bude se jednat o investice související s neinvestičními aktivitami).</p> <p>Výdaje do investic jsou způsobilé pouze za předpokladu, že jsou společně provozovány spolupracujícími subjekty.</p> <p>Za měkké akce lze považovat především pořádání konferencí, festivalů, workshopů, exkurzí, výstav, přenosů příkladů správné praxe, včetně produktů s tím spojených (publikace, brožury, letáky apod.). Investice mohou být realizovány pouze takové, které budou provozovat po celou dobu lhůty vázanosti projektu na účel samy MAS.</p>
<i>Možní příjemci podpory</i>	<p>Příjemcem dotace může být pouze MAS, jejíž SCLLD byla schválena z PRV. Kromě jiných místních akčních skupin (tzn. MAS, jejíž SCLLD nebyla schválena z PRV či zahraniční MAS) může MAS spolupracovat se: a) skupinou místních veřejných a soukromých partnerů na venkovském území, která provádí strategii místního rozvoje v rámci EU či mimo ni; b) skupinou místních veřejných a soukromých partnerů na jiném než venkovském území, která provádí strategii místního rozvoje v rámci EU.</p>
<i>Hranice celkových způsobilých výdajů (min – max)</i>	<p>50 000 - 5 000 0000 Kč, resp. dle stanovené alokace MAS.</p>
<i>Principy pro určení preferenčních kritérií</i>	<p>1. princip trvalé udržitelnosti - projekt zohledňující trvalou udržitelnost a dopad na krajinu bude zvýhodněn</p>

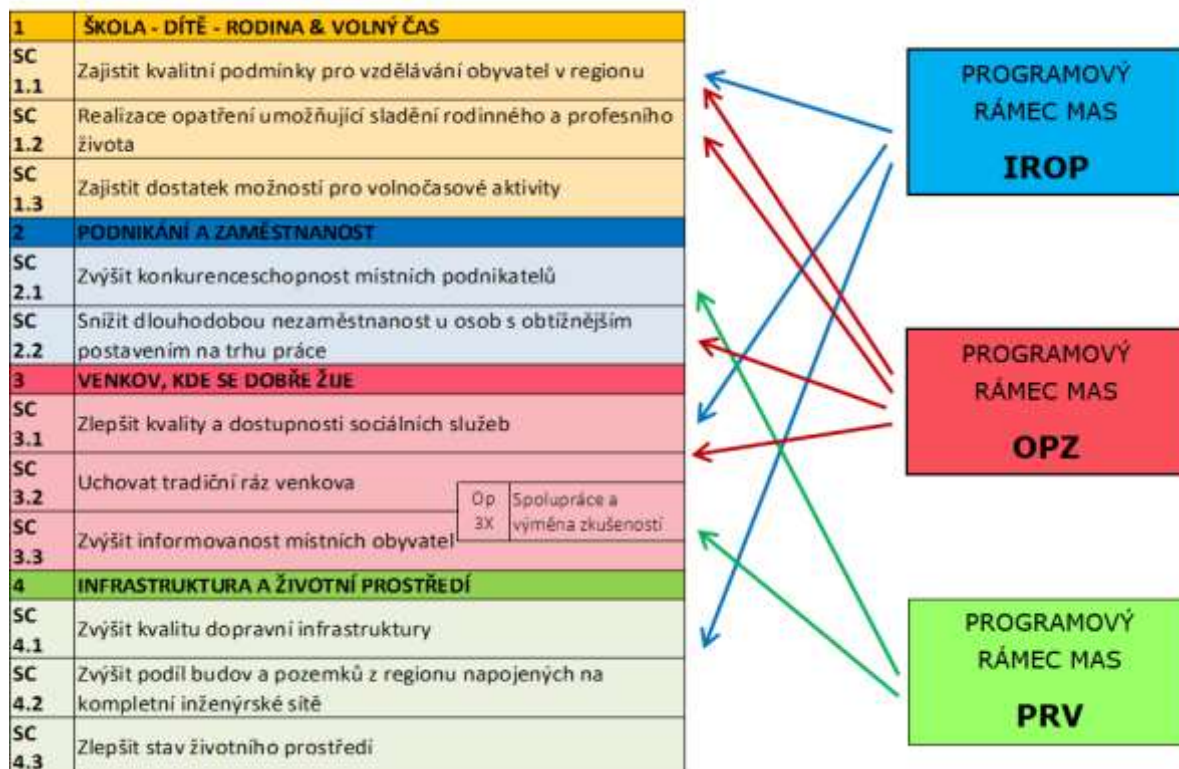
4.7.4 VAZBY MEZI PROGRAMOVÝMI RÁMCI

Následující schéma znázorňuje vazby mezi programovými rámci. Nevětší provazbu specifických cílů můžeme sledovat u Cíle 3.1, který je zaměřen na podporu sociálních služeb na venkově a též u Cíle 1.1 zaměřeného na zkvalitňování vzdělávání.

Naplňování SC 3.1 dochází prostřednictvím investic do zázemí a infrastruktury sociálních služeb, financovaných z Integrovaného regionálního operačního programu, v kombinaci s podporou z OP Zaměstnanost, ze kterého jsou financované neinvestiční aktivity, jež se přímo vážou k podporovaným sociálním službám.

SC 1.1 je naplňován zejména prostřednictvím investic do zkvalitňování výuky (školní, mimoškolní i celoživotní), přičemž podpora je směřována na pořízení vybavení pojící se k vybraným kompetencím, po nichž je na trhu práce dlouhodobá poptávka (přírodovědné obory, IT, cizí jazyky apod.) Investice jsou financovány prostřednictvím Programového rámce IROP. SC 1.1 je ovšem částečně naplňován i prostřednictvím aktivit z Programového rámce OPZ, a to zejména díky opatření zaměřeného na zvyšování uplatitelnosti ohrožených osob na trhu práce.

Velice speciální vazbu poté sledujeme u SC 3.2 SC 3.3, v rámci kterých je vytvořeno průřezové opatření řešící projekty spolupráce.



Následující tabulka vyjadřuje vazby opatření napříč programovými rámci. Zde je opět dobře vidět, jak jsou opatření IROP a opatření OPZ vzájemně provázaná, což jen podporuje popis výše uvedeného schéma. Kromě vazeb IROP a OPZ lze sledovat i vzájemné vazby opatření v rámci stejného programového rámce, což i vzhledem ke komplexně zaměřeným operačním programům není nikterak překvapivé. Trochu stranou ovšem stojí fiche programového rámce PRV, který je na rozdíl od IROP a OPZ zaměřen na tradiční venkovská odvětví, jako jsou zemědělci, řemeslníci a agroturistika. Vazby mezi opatřeními sice nejsou na první pohled zřetelné, nicméně opatření z programového rámce OPZ a fiche z PRV přispívají k naplňování stejného strategického cíle 2 – Zvýšit počet zaměstnaných osob v regionu MAS Podbrněnsko.



Tab. 41: Grafické znázornění vazeb opatření napříč programovými rámci

Programový rámec / opatření (fiche) CLLD		IROP					OPZ				PRV				
		1	2	3	4	5	1	2	3	4	1	2	3	4	5
IROP	1		x				x								
	2	x			x		x	x		x					
	3				x				x	x					
	4		x	x					x	x					
	5														
OPZ	1	x	x					x		x					
	2		x				x								
	3			x	x					x					
	4		x	x	x		x		x						
PRV	1													x	
	2												x		
	3											x			
	4										x				x
	5													x	

Kromě vazeb mezi opatřeními, respektive fichemi jednotlivých programových rámců jsme identifikovali vazby podporovaných opatření s těmi, které jsou pro MAS Podbrněnsko neméně důležité, ovšem podpora bude řešena jiným způsobem. Tyto vazby znázorňuje následující tabulka. Obzvláště zajímavou vazbu lze sledovat u fiche 5 programového rámce PRV – *Činnosti spolupráce v rámci iniciativy LEADER*, která odpovídá průřezovému opatření SC 3.X -*Spolupráce a výměna zkušeností*, které je naplňováno aktivita z pěti opatření strategie MAS Podbrněnsko (viz výše).



Tab. 42: Grafické znázornění vazeb opatření mimo CLLD na programové rámce

Programový rámec / opatření (fiche) CLLD			IROP					OPZ				PRV				
			1	2	3	4	5	1	2	3	4	1	2	3	4	5
Strategický cíl 1	SC 1.1	O 1.1.3		x				x								
		O 1.1.4	x	x		x					x					x
	SC 1.3	O 1.3.1		x		x					x					
		O 1.3.2		x		x										x
Strategický cíl 2	SC 2.1	O 2.1.5									x	x		x	x	
Strategický cíl 3	SC 3.1	O 3.1.3			x					x						
	SC 3.2	O 3.2.1											x		x	
		O 3.2.2	x	x									x		x	
	SC 3.3	O 3.3.1													x	
O 3.3.2								x								
Strategický cíl 4	SC 4.1	O 4.2.1					x									
		O 4.2.1														
	SC 4.2	O 4.2.2														
		O 4.3.1					x									
	SC 4.3	O 4.3.2														
		O 4.3.3														

4.8 VAZBA STRATEGIE NA HORIZONTÁLNÍ TÉMATA

Tato kapitola přináší přehled vlivu strategie na horizontální témata. V programovém období 2014-2020 byla definována tři průřezová témata – rovnost mužů a žen, nediskriminace, udržitelný rozvoj u IROP a OPZ a klima, inovace a životní prostředí u PRV. Tato témata by měla být zohledňována při hodnocení všech projektů podporovaných EU fondů. V následující tabulce je zobrazen vliv na horizontální témata každého opatření, respektive fiche SCLLD.

Tab. 43: Vazba opatření IROP a OPZ na horizontální témata

PROGRAMOVÝ RÁMEC/OPATŘENÍ		Rovnost mezi muži a ženami	Nediskriminace	Udržitelný rozvoj
IROP	1 - Infrastruktura pro předškolní, základní a střední vzdělávání	neutrální	neutrální	pozitivní
	2 - Infrastruktura pro zájmové a celoživotní vzdělávání	pozitivní	neutrální	pozitivní
	3 - Infrastruktura vybraných sociálních služeb	neutrální	pozitivní	neutrální
	4 - Infrastruktura komunitních center	neutrální	pozitivní	neutrální
	5 - Udržitelná a bezpečná doprava	neutrální	neutrální	pozitivní
OPZ	1 - Podpora služeb péče o děti	pozitivní	pozitivní	pozitivní
	2 - Integrace osob ohrožených na trhu práce	pozitivní	pozitivní	neutrální
	3 - Podpora vybraných sociálních služeb	neutrální	pozitivní	neutrální
	4 - Podpora komunitních center a komunitní péče	neutrální	pozitivní	neutrální

Opatření SCLLD MAS Podbrněnsko mají na horizontální témata pozitivní nebo neutrální vliv.

Rovnost mužů a žen je pozitivně ovlivňována prostřednictvím opatření IROP – Infrastruktura pro zájmové a celoživotní vzdělávání. Prostřednictvím tohoto opatření jsou realizovány aktivity, které umožní lepší zapojení žen do pracovního procesu, podpora bude totiž směřována na zvyšování kapacity služeb věnující se péči o děti. Kromě opatření IROP též na toto téma pozitivně působí opatření OPZ – Podpora služeb péče o děti a Integrace osob ohrožených na trhu práce. První opatření OPZ má za cíl podobně jako výše popsané opatření IROP podporovat organizace věnující se péči o děti v té době, kdy nejsou ve škole a jejich rodiče ještě musí být v práci. Druhé opatření OPZ pozitivně působí na horizontální téma zejména kvůli tomu, že je zaměřeno na realizaci aktivit, které zvýší úspěšnost dlouhodobě nezaměstnaných osob a dalších ohrožených skupin na trhu práce při pracovních výběrových řízeních, přičemž mladí rodiče a zejména mladé matky patří mezi ohrožené skupiny na trhu práce.

Na *Nediskriminaci* má celkem 6 opatření SCLLD pozitivní vliv. Všechna opatření OPZ a k nim dvě doplňková z IROP se snaží proti nediskriminaci osob bojovat, a to prostřednictvím aktivit zaměřených na začleňování sociálně vyloučených osob nebo osob ohrožených sociálním vyloučením. Budou realizovány aktivity začleňující vyloučené osoby skrze trh práce. Kromě tohoto způsobu sociálního začleňování budou podpořeni terénní pracovníci zaměřující se na osoby ohrožené. Důraz bude též kladen na prevenci sociálního vyloučení.

Udržitelnému rozvoji přispívá více či méně každé opatření strategie MAS. Silnější vazby lze ovšem sledovat u 4 opatření a to – 3 v IROP a 1 v OPZ, přičemž trvale udržitelný rozvoj je dokonce hlavním cílem jednoho opatření – Udržitelná a bezpečná doprava. V rámci tohoto opatření budou prováděny například investice do nemotorové dopravy a mimo to i do dopravních systémů typu park & ride a bike & ride, které jsou navrženy právě s ohledem na trvalou udržitelnost.

Úkolem opatření v programovém rámci IROP zaměřeného na vzdělávání není běžná podpora chodu vzdělávacích zařízení, podpora je směřována na vybrané kompetence (přírodovědné obory, IT, cizí jazyky a další), po kterých je na trhu práce dlouhodobá poptávka. Realizací těchto opatření, tak bude kladen větší důraz na vzdělávání takových oborů, díky kterým se budoucím absolventům zvětší šance na uplatnění na trhu práce.

Tab. 44: Vazba fichí programového rámce PRV na specifická témata PRV

PROGRAMOVÝ RÁMEC/FICHE PRV		Klima	Inovace	Životní prostředí
PRV	1 - Podpora činnosti subjektů působících v odvětví zemědělství	neutrální	pozitivní	neutrální
	2 - Podpora činnosti nezemědělských subjektů na venkově	neutrální	pozitivní	neutrální
	3 - Podpora agroturistiky	neutrální	pozitivní	pozitivní
	4 - Zpracování a uvádění na trh zemědělských produktů	neutrální	pozitivní	neutrální
	5 - Spolupráce v rámci iniciativy LEADER	neutrální	pozitivní	neutrální



Fiche programového rámce PRV mají na specifická témata programu neutrální a pozitivní vliv. Předpokládáme, že realizované aktivity v rámci fichí nikterak neovlivní *klima*, a to jak pozitivně, tak i negativně.

Všechny realizované aktivity, které budou podpořeny z programového rámce PRV budou zohledňovat princip *inovace*, který patří mezi základní principy celé strategie MAS. Inovace jsou nezbytné pro zvýšení konkurenceschopnosti podnikatelských subjektů v území a budou tedy podporována hlavně investice do inovací podniků a inovativních přístupů k řešení problémů.

Na *Životní prostředí* budou mít realizované aktivity v rámci fichí PRV zejména neutrální vliv, ovšem najde se i výjimka v případě fiche zaměřené na rozvoj agroturistiky. Agroturistika je obecně brána jako měkká forma cestovního ruchu zohledňující životní prostředí, a to kvůli svému nemasovému charakteru, a může přispívat i k trvale udržitelnému rozvoji území.

5 IMPLEMENTAČNÍ ČÁST

5.1 ZÁKLADNÍ ASPEKTY A ÚKOLY MAS

Základní aspekty implementace SCLLD jsou zakotveny v Metodice pro standardizaci místních akčních skupin v programovém období 2014–2020, schválené usnesením vlády ČR ze dne 21. 5. 2014 č. 368, včetně jejích následných schválených změn (dále „Metodika standardizace MAS“). Dalším významným dokumentem upravujícím implementaci SCLLD je Metodický pokyn pro využití integrovaných nástrojů v programovém období 2014–2020 (dále MPIN) vydaný Ministerstvem pro místní rozvoj ČR dne 10. listopadu 2015. MAS jako nositel SCLLD bude dle těchto metodik plnit a dodržovat následující:

- a) podmínky vyplývající z kapitoly 3.3 dokumentu Metodika standardizace MAS (s výjimkou podmínky 3.3.5.3.) a to od vydání „Osvědčení o splnění standardů MAS“. Podmínky musí být plněny po celé programové období 2014–2020;
- b) MAS (včetně organizací zajišťující pro MAS správní a finanční záležitosti) nesmí přijímat odměny, dary či jinak definované příjmy za poradenství, zpracování či administraci projektů, které jsou následně administrovány příslušnou MAS. Konzultace v souvislosti s implementací SCLLD jsou kanceláří MAS poskytovány zdarma;
- c) MAS včetně organizace zajišťující pro MAS správní a finanční záležitosti musí evidovat finanční a věcné dary v hodnotě nad 1 000 Kč. Veškeré dary mohou být přijímány pouze za konkrétním účelem, který musí být v darovací smlouvě specifikován. Seznam dárců a přijatých darů týkajících se SCLLD zveřejňuje MAS ve výroční zprávě o činnosti a hospodaření MAS;
- d) MAS zveřejňuje zápisy z jednání povinných orgánů;
- e) MAS zveřejňuje aktuální přehled pracovních skupin včetně jejich statutu, seznamu členů, zápisů z jednání nebo zpráv o jejich činnosti a kontaktních osobách;
- f) MAS minimálně 1x za rok informuje veřejnost o plnění SCLLD;
- g) konzultace v souvislosti s implementací SCLLD jsou kanceláří MAS poskytovány zdarma;
- h) při rozhodování o výběru projektů náleží nejméně 50 % hlasů partnerům, kteří nezastupují veřejný sektor;
- i) změna územní působnosti MAS je možná pouze v rámci střednědobého hodnocení SCLLD (mid-term evaluace);
- j) povinná účast nositele CLLD na kontrolách na místě projektů, pokud si to ŘO vyžádá;
- k) povinné informování ŘO o termínech jednání výběrových komisí MAS a zvaní na jednání;
- l) povinná podpora příjemců při zpracování zpráv o realizaci projektů.

V rámci implementačního procesu, tj. procesu, který bude realizován výše uvedenými způsoby, bude místní akční skupina plnit následující úkoly:

- a) prezentování SCLLD Regionální stálé konferenci, včetně jejích aktualizací;
- b) zvyšování způsobilosti místních aktérů pro vypracovávání a provádění projektů, včetně jejich schopností v oblasti projektového řízení;
- c) vypracování nediskriminačního a transparentního výběrového řízení a objektivních preferenčních kritérií pro výběr projektů, jež brání střetu zájmů a jejich předložení ke schválení řídicímu orgánu příslušného operačního programu (v případě PRV schvaluje



- tato kritéria pouze SZIF), a dále zajištění, aby nejméně 50 % hlasů při rozhodování o výběru projektů měli partneři, kteří nezastupují veřejný sektor; výběr projektů musí probíhat na základě písemného postupu;
- d) při výběru projektů zajišťování jejich souladu se strategií komunitně vedeného místního rozvoje tím, že stanoví jejich pořadí podle přínosu těchto projektů k plnění záměrů a cílů strategií;
 - e) příprava a zveřejňování výzev na úrovni MAS (tzv. "výzev MAS") k podávání žádostí o podporu včetně vymezení kritérií výběru;
 - f) přijímání a hodnocení (formálních náležitostí, přijatelnosti a věcné hodnocení) žádostí o podporu;
 - g) výběr projektů k realizaci a stanovení výše podpory;
 - h) zajištění administrace SCLLD a projektů vybraných k realizaci v rámci jednotlivých programů;
 - i) sledování plnění SCLLD;
 - j) sledování podporovaných projektů (evaluace);
 - k) vykonávání zvláštních hodnotících činností souvisejících s touto strategií (monitoring, evaluace). Pro zajištění tohoto úkolu bude mít nositel CLLD přístup do MS2014+ včetně možnosti tvorby sestavy projektů realizovaných v rámci své SCLLD;
 - l) realizace animačních aktivit směřujících k naplňování SCLLD, s cílem usnadnit výměnu informací mezi zúčastněnými stranami;
 - m) propagace SCLLD, informování o SCLLD;
 - n) usnadňování výměny informací mezi místními aktéry a koordinace aktivit místních aktérů směřujících k naplňování SCLLD;
 - o) podporování potenciálních příjemců v rozvíjení projektových záměrů a přípravě žádostí směřujících k naplňování SCLLD;
 - p) MAS může být příjemcem dotace a může provádět tzv. „klíčové projekty“ projekty v souladu s SCLLD a podmínkami příslušného programu.

5.1.1 ÚKOLY MÍSTNÍCH AKČNÍCH SKUPIN V RÁMCI OP VVV

Zvyšování způsobilosti místních aktérů pro vypracovávání a provádění projektů, tedy především:

- a) metodická pomoc ZŠ/MŠ s výběrem vhodných šablon pro ZŠ/MŠ;
- b) zaškolení realizátorů projektů ZŠ/MŠ (např. monitorovací systém MS2014+, Pravidla pro žadatele a příjemce OP VVV);
- c) průběžná konzultační činnost při realizaci projektu, například nad problematikou zadávání veřejných zakázek, indikátorů, sledování a dodržování povinné publicity projektu;
- d) metodická pomoc ZŠ/MŠ při zpracování monitorovacích zpráv, zadávání údajů do monitorovacího systému MS2014+, zajištění správnosti předávaných výstupů;
- e) metodická pomoc s vypořádáním případných připomínek k monitorovacím zprávám od řídicího orgánu apod.;
- f) metodická pomoc při kontrole na místě a při ukončování projektu a závěrečné zprávě o realizaci.

5.2 POPIS ŘÍZENÍ, ŘÍDÍCÍ A REALIZAČNÍ STRUKTURA MAS

5.2.1 ROZDĚLENÍ KOMPETENCÍ V RÁMCI MAS

MAS Podbrněnsko je spolek, který se připravuje na rozvoj svého území prostřednictvím principu CLLD navazujícího na LEADER. MAS Podbrněnsko má za cíl místní rozvoj na základě své Strategie komunitně vedeného místního rozvoje (SCLLD). Rozvoj zahrnuje inovativní prvky v místních souvislostech. MAS principiálně funguje „zdola nahoru“. O budoucnosti regionu rozhodují lidé žijící a pracující v území, znající tradice a potřeby svého území. Členy MAS a členy rozhodovacích orgánů jsou osoby s trvalým bydlištěm nebo sídlem na území MAS. MAS působí na svém území a rozvoj je díky tomu koncipován s ohledem na místní potřeby a potenciál.

MAS Podbrněnsko je spravována těmito orgány: *valná hromada, výkonná rada, předseda a místopředseda, dozorčí rada a výběrová komise.*

Valná hromada je nejvyšším orgánem MAS, je tvořena všemi partnery (členy) a zástupci partnerů MAS, přičemž veřejný sektor ani žádná zájmová skupina nepředstavuje více než 49 % hlasovacích práv. Zasedá nejméně dvakrát ročně. Valná hromada má zejména tyto pravomoci: schvaluje stanovy a jejich změny, výši a způsob úhrady členských příspěvků na příslušný kalendářní rok, rozhoduje o likvidaci společnosti, volí a odvolává členy výkonné rady, dozorčí rady, výběrové komise, schvaluje roční závěrku a výroční zprávu, schvaluje jednacím řády jednotlivým orgánům MAS, rozhoduje o přijetí a vyloučení členů MAS aj. Další pravomoci a podrobnější úprava je uvedena zejména v článku VI. Valná hromada Stanov MAS Podbrněnsko a v jednacím řádu valné hromady MAS Podbrněnsko.

Výkonná rada je rozhodovacím orgánem MAS ve smyslu Metodiky pro standardizaci místních akčních skupin. Rozhoduje o záležitostech MAS, které nejsou stanovami nebo rozhodnutími valné hromady vyhrazeny do působnosti jiných orgánů. Výkonná rada má 9 členů (7 členů, předsedu a místopředsedu MAS) kteří jsou voleni z řad partnerů (členů), jejichž funkční období je čtyřleté. Veřejný ani jiný sektor, zájmová skupina, nepředstavuje více než 49 % hlasovacích práv v tomto orgánu MAS. Výkonná rada má zejména tyto pravomoci: řídí MAS v souladu s posláním a účelem MAS, schvaluje uzavření pracovní smlouvy s manažerem MAS, zřizuje kancelář MAS, schvaluje výzvy k podávání žádostí, stanovuje způsob hodnocení projektů a hodnotící kritéria, navrhuje změny ve stanovách a jednacím řádech orgánů MAS, schvaluje interní normativní akty, odpovídá za vypracování roční závěrky a výroční zprávy, vede seznam partnerů MAS (členů) aj. Další pravomoci a podrobnější úprava je uvedena zejména v článku VII. Výkonná rada Stanov MAS Podbrněnsko a v Jednacím řádu výkonné rady MAS Podbrněnsko.

Dozorčí rada je kontrolním orgánem podle Metodiky pro standardizaci místních akčních skupin. Dozorčí rada má 5 členů, kteří jsou zvoleni z řad partnerů (členů) MAS a zároveň zde, veřejný sektor ani žádná zájmová skupina nepředstavuje více než 49 % hlasovacích práv. Funkční období členů je čtyřleté. Dozorčí rada zasedá nejméně jedenkrát ročně. Dozorčí rada má zejména tyto pravomoci: projednává roční nebo mimořádnou závěrku a výroční zprávu, nejméně jednou ročně podává zprávu valné hromadě o výsledcích své kontrolní činnosti, dohlíží na vedení účetnictví, přezkoumává výkon působnosti výkonné rady, zodpovídá za monitoring a

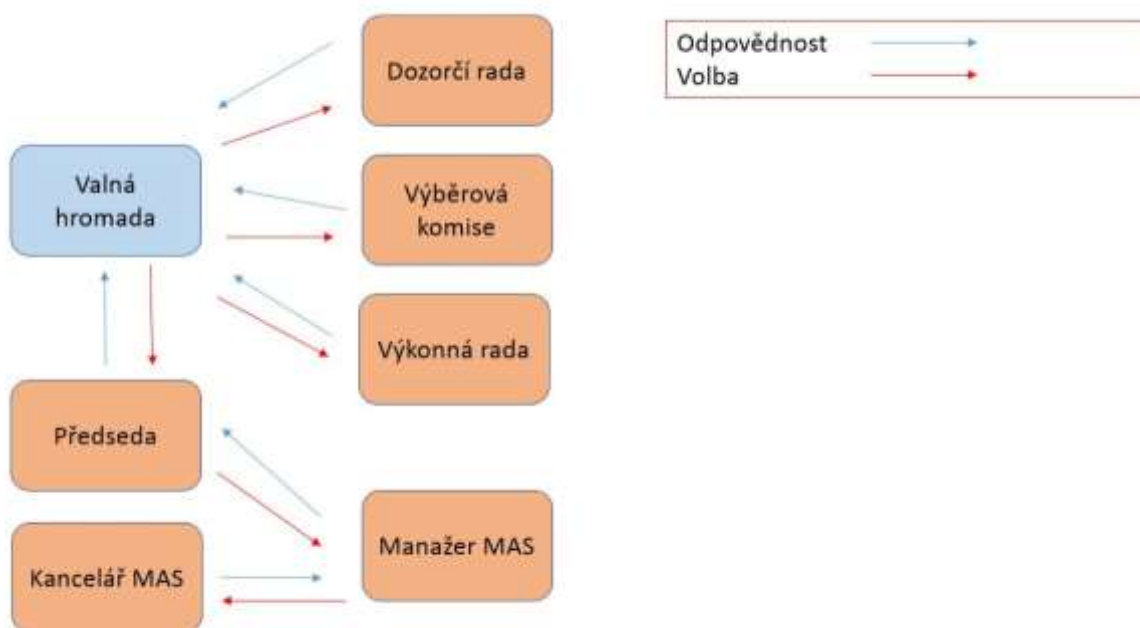
hodnocení SCLLD aj. Další pravomoci a podrobnější úprava je uvedena zejména v článku IX. Dozorčí rada Stanov MAS Podbrněnsko a v Jednacím řádu dozorčí rady MAS Podbrněnsko.

Předseda je statutárním orgánem MAS Podbrněnsko, je oprávněn jednat jménem MAS a právně jednat při zajišťování řízení a činnosti MAS. Předsedu jmenuje a odvolává, z řad členů MAS, valná hromada, které se zodpovídá ze své činnosti. Předseda má zejména tyto pravomoci: právně jedná za MAS, svolává a řídí výkonnou radu aj. Místopředseda zastupuje předsedu v době jeho nepřítomnosti. Další pravomoci a podrobnější úprava je uvedena zejména v článku VIII. Předseda Stanov MAS Podbrněnsko.

Výběrová komise je výběrovým orgánem podle Metodiky pro standardizaci místních akčních skupin. Provádí nezávislý předvýběr projektů, má 15 členů, kteří jsou voleni z řad partnerů (členů) i z místní odborné veřejnosti. Veřejný sektor ani žádná ze zájmových skupin nepředstavuje více než 49 % hlasovacích práv. Členové výběrové komise na základě kritérií odsouhlasených výkonnou radou hodnotí předložené žádosti subjektů z územní působnosti MAS Podbrněnsko a vybírají vhodné projekty, které nejlépe naplňují cíle SCLLD v příslušné oblasti. Sestavuje seznam projektů v pořadí dle bodové hodnoty a vyznačuje projekty navržené ke schválení a projekty náhradní. Další pravomoci a podrobnější úprava je uvedena zejména v článku X. Výběrová komise Stanov MAS Podbrněnsko

Manažer MAS není orgánem MAS, je podřízen předsedovi a výkonné radě. Jeho hlavní náplní je realizovat projekty ze SCLLD a vedení kanceláře MAS. Manažer MAS vykonává zejména tyto činnosti: řídí a vede zaměstnance a pracovníky MAS, připravuje podklady pro jednání orgánů MAS, organizuje a zajišťuje projektové řízení v MAS, odpovídá za webovou prezentaci MAS aj. Další pravomoci a podrobnější úprava je uvedena zejména v článku IX. Manažer MAS Stanov MAS Podbrněnsko.

Administrativní, správní a finanční záležitosti MAS Podbrněnsko zajišťuje kancelář MAS, která je řízena předsedou a manažerem MAS. Kancelář MAS tvoří vyjma manažera MAS, také účetní, administrativní pracovníci a příslušný počet projektových manažerů, v případě nutnosti i pracovníky vykonávající práci na základě dohod.



Obr. 22: Organizační schéma MAS Podbrněnsko

MAS Podbrněnsko má 51 členů. Každý z jednotlivých sektorů (veřejný, neziskový a podnikatelský sektor) je poměrně zastoupen. Členy klíčových rozhodovacích orgánů MAS jsou zpravidla také subjekty ze všech tří sektorů. Na území je tak zajištěna spolupráce za účelem místního rozvoje napříč hlavními zájmovými skupinami.

MAS Podbrněnsko splňuje všechny standardy pro její přijatelnost, ke kterým patří její územní působnost, principy na základě kterých se řídí, požadavky na orgány MAS, kancelář MAS i právní formu MAS. Osvědčení o splnění standardů MAS Podbrněnsko obdržela 28. 12. 2015.

5.2.2 ZPŮSOB PRÁCE S CLLD

Prvním krokem implementačního procesu SCLLD je zpracování Programových rámců, tj. příprava tematicky založeného programu, který bude financován z příslušného operačního programu. Kromě věcného zaměření programového rámce bude ke každému programovému rámci zpracován Prováděcí manuál, který bude respektovat všechna pravidla příslušných operačních programů. Zpracování programových rámců bude dokončeno schválením v orgánech MAS a následně schválením řídicích orgánů příslušných operačních programů.

Základními způsoby implementace SCLLD jsou:

- a) realizace dílčích individuálních projektů v rámci programových rámců, jejichž nositelem budou místní akční skupinou vybraní příjemci z řad veřejnoprávních nebo soukromých subjektů působících na území MAS,
- b) realizace integrovaných a systémových projektů v rámci programových rámců, jejichž nositelem bude místní akční skupina. Zde tedy bude MAS vystupovat v roli příjemce
- c) realizace individuálních projektů v rámci jednotlivých operačních programů, jejichž nositelem bude MAS,



- d) realizace individuálních projektů v rámci jednotlivých operačních programů, jejichž nositelem budou příjemci z řad veřejnoprávních nebo soukromých subjektů působících na území MAS. Místní akční skupina se nebude podílet na jejich výběru, nicméně bude dbáno na to, aby projekty těchto příjemců byly v souladu a naplňovaly cíle SCLLD,
- e) realizace projektů v rámci SCLLD, jejichž nositelem bude MAS nebo jiné veřejnoprávní či soukromé subjekty, které budou financovány z jiných zdrojů, než strukturálních fondů EU,
- f) realizace projektů spolupráce MAS Podbrněnsko s jinými MAS v rámci ČR nebo v rámci EU (zejména přeshraniční spolupráce).

5.3 POPIS POSTUPŮ PRO VYHLAŠOVÁNÍ VÝZEV MAS, HODNOCENÍ A VÝBĚR PROJEKTŮ

5.3.1 POSTUPY PRO VYHLAŠOVÁNÍ VÝZEV A ADMINISTRACI PROJEKTŮ

MAS Podbrněnsko zveřejní seznam a harmonogram plánovaných výzev, alespoň na dva roky dopředu. Po vyhlášení výzvy k předkládání projektů v rámci SCLLD řídicím orgánem bude MAS Podbrněnsko připravovat výzvu na příjem projektů v rámci své SCLLD a předloží ji řídicímu orgánu ke kontrole prostřednictvím MS2014+. V případě Programu rozvoje venkova se výzva předkládá platební agentuře Státního zemědělského intervenčního fondu. Možnosti věcného a územního zacílení výzev komunikuje MAS prostřednictvím regionální stálé konference (RSK) a národní stálé konference (NSK). Řídicí orgán respektive zmíněná platební agentura (dále jen „řídicí orgán“) schválí všechny údaje, které jsou podstatné pro transparentní průběh výzvy. V rámci výzvy bude stanovena alokace podle jednotlivých specifických cílů této SCLLD, přesný popis způsobu výběru projektů a také kritéria výběru, s důrazem na soulad projektu se strategií komunitně vedeného místního rozvoje. ŘO operačních programů mají právo ve výzvách stanovit některá kritéria pro hodnocení a výběr projektů jako povinná, dále může stanovit kritéria doporučující.

Dva měsíce před vyhlášením výzvy, tedy v průběhu připomínkování výše popsaného procesu, budou pořádána školení pro žadatele a příjemce.

Po schválení výzvy ze strany ŘO, MAS Podbrněnsko vyhlásí výzvu na předkládání projektů v rámci cílených výzev. Okamžikem vyhlášení výzvy MAS se rozumí její zveřejnění na internetových stránkách MAS. (Poznámka: Žádosti o podporu jsou vkládány prostřednictvím MS2014+, v případě PRV prostřednictvím IS SZIF Portál farmáře).

Výzvu k předkládání projektů MAS zveřejní na webových stránkách MAS a dále v obecních zpravodajích a na úředních deskách obecních úřadů. Tímto se zabezpečí informování o vyhlášené výzvě všem potencionálním příjemcům podpory, bez možnosti upřednostňovat jakoukoliv skupinu příjemců podpory. K zajištění vyšší informovanosti o vyhlášených výzvách je vhodné využít i regionálních medií. Předpokládá se i komunikace e-maily přímo na potencionální zájemce, kteří se v období mezi výzvami hlásili.

MAS následně posoudí žádosti o podporu projektu v MS 2014+. MAS provádí kontrolu administrativní správnosti povinných částí podaných žádostí (kontrola formálních náležitostí a přijatelnosti).

Podle schválených kritérií hodnotí výběrová komise MAS projekty s ohledem na soulad s vyhlášenou výzvou. Kritéria a postupy, podle kterých výběrová komise hodnotí předložené žádosti, stanovuje výkonná rada. Ta také schvaluje výsledky výběru jednotlivých realizačních projektů podle doporučení výběrové komise. Toto doporučení sestavuje výběrová komise formou seznamu projektů v pořadí dle bodové hodnoty a vyznačuje projekty navržené ke schválení a projekty náhradní. Na základě bodového hodnocení stanoví MAS pořadí projektů podle přínosu projektů k plnění záměrů a cílů strategií za každý specifický cíl SCLLD zvlášť.

Předvýběr projektů provádí výběrová komise. Ta se vybírá především projekty, které jsou v souladu se SCLLD. Výše podpory projektů přitom nesmí překročit maximální procento podpory projektu dle programu, výše podpory může být snížena. Po výběru projektů MAS pošle prostřednictvím MS 2014+ vybrané projekty řídicímu orgánu, respektive platební agentuře, aby proběhlo závěrečné ověření způsobilosti ještě před schválením.

Projekty budou zkontrolovány z hlediska způsobilosti řídicím orgánem, který schválí způsobilé projekty v pořadí a ve výši podpory schválené MAS k realizaci (pokud o to žadatel požádá, může být výše podpory snížena). Řídicí orgán může provádět kontrolu procesních postupů MAS. Pokud řídicí orgán v průběhu hodnocení projektu posoudí, že je projekt v nesouladu se schválenou SCLLD vyvolá řídicí orgán dohadovací řízení, jehož výsledkem může být i vyřazení projektu.

Po schválení projektu je vydán právní akt o poskytnutí podpory ze strany řídicího orgánu.

Z důvodů zachování transparentního a nediskriminačního přístupu k žadatelům, bude zpracována metodika pro řešení námitek k postupům při výběru projektů.

Činnost MAS v průběhu realizace projektů se bude skládat z těchto aktivit:

1. pořádání seminářů a konzultací pro konečné příjemce, kde s nimi bude řešit případné dotazy a problémy;
2. sběr, evidence a kontrola hlášení o změnách projektů;
3. sběr a evidence monitorovacích zpráv projektů;
4. zpracování plánu kontrol MAS a jeho naplňování;
5. vedení složek projektů;
6. pro každý projekt, který bude MAS zaevidován, bude vytvořena „Složka projektu“, do které se budou kromě kompletní žádosti, projektu, povinných a nepovinných příloh budou vkládat všechny dokumenty a korespondence, která se bude vázat k danému projektu;
7. administrace proplácení projektů.

5.3.2 HODNOCENÍ A VÝBĚR PROJEKTŮ

Pro kvalitní hodnocení a předvýběr pro region nejprínosnějších projektů, mohou být projektové žádosti posuzovány i na základě terénního pozorování a komunikace s žadatelem. Ve vybraných případech může probíhat kontrola na místě samém před jednáním, resp. jako součást hodnocení výběrové komise – na základě této kontroly členové mohou lépe rozhodnout při bodování. Ve vybraných případech se mohou konat i veřejné obhajoby projektů. Toto prověřování a doplňování celkového obrazu o projektu umožní lépe přiřadit body u hodnotících kritérií. Vedle povinných preferenčních kritérií (ne vždy relevantních k charakteru a k tématu projektů) budou maximálně využívány i vlastní výběrová kritéria.

Při hodnocení projektů se bude pracovat se specifickými preferenčními (výběrovými) kritérii, aby byly vybírány projekty přednostně řešící největší problémy regionu a rovněž přispívající k plnění závazných monitorovacích indikátorů. Oceněny budou vazby projektů na další subjekty a dění v regionu, tak aby projekt vyvolával i určité multiplikační efekty.

Bodové hodnocení bude jednoznačné a co nejvíce objektivní a transparentní, tj. subjekty budou při přípravě projektu vědět, co přesně bude v rámci kritéria posuzováno a jaké bodové hodnoty odpovídají konkrétním charakteristikám projektu. Důraz bude kladen také na objektivnost hodnotitelů. Bude zajištěno, aby hodnotitel nebyl podjatý nebo ve střetu zájmů z důvodů osobních, profesních a dalších.

Při hodnocení se MAS zaměří i na výstupy projektu, udržitelnost projektu, míru přínosu projektu v rámci řešení dané tematické oblasti, např. školství, cestovní ruch atd.

5.3.3 PERSONÁLNÍ KAPACITA

MAS Podbrněnsko předpokládá vybudovat silnou kancelář MAS, kterou budou tvořit nejméně čtyři zaměstnanci (4 FTE), manažer MAS, dva projektoví manažeři a administrativní pracovníce. V případě potřeby je možné navýšit kancelář o dalšího pracovníka. Členové výběrové komise budou svoji činnost vykonávat na základě dohod konaných mimo pracovní poměr.

V současné době je kancelář vybavena 4 pracovními stoly a potřebným zázemím pro činnosti. Kancelář disponuje i učebnami, kde může být prováděno hodnocení projektových žádostí.

5.4 POPIS ANIMAČNÍCH AKTIVIT

MAS Podbrněnsko je nově vzniklá otevřená a moderní MAS, která se snaží o co nejvyšší transparentnost a informovanost aktérů v území. Komunikace s potenciálními žadateli a aktéry v území probíhá především prostřednictvím Kanceláře MAS, která sídlí v Pohořelicích a je jí možné navštívit v konzultační hodiny, po předchozí domluvě i mimo ně. Kromě toho MAS pořádá informačně-propagační akce přímo v území.

Pro propagaci informací o SCLLD a jejího naplňování budou využívány následující nástroje:

- a) oznámení na internetových stránkách MAS spolu s možností diskusního fóra, tj. odpověďmi na položené dotazy;
- b) publikování na sociálních sítích a v místních zpravodajích;
- c) vydávání vlastního zpravodaje MAS, který bude vydáván minimálně 2X ročně, a jeho distribuce do veřejně navštěvovaných míst. Distribuce bude probíhat i elektronickou formou na adresy, které jsou v databázi MAS;
- d) vydávání dílčích propagačních materiálů (letáky, jednoduchá skládačka);
- e) informační semináře pro potenciální žadatele a pořádání individuálních konzultací projektových záměrů;
- f) prezentační akce na území MAS.

Významnou součástí implementačního procesu však není jen pouhá propagace, ale i intenzivnější působení na cílové skupiny prostřednictvím konkrétně zaměřených vzdělávacích a animačních aktivit. Vzdělávací a animační aktivity budou mít v zásadě tyto formy:



- a) **Informativní semináře**, kde budou účastníci seznámeni s SCLLD a programovými rámci, aktuální výzvou a s pravidly pro předkládání a realizaci projektů. Součástí semináře bude distribuce příručky pro žadatele a diskuse, v rámci které bude odpovídáno na otázky účastníků. Tento typ semináře proběhne vždy alespoň 14 dní před datem vyhlášení výzvy k předkládání projektů konečných žadatelů.
- b) **Workshop** – „projektová dílna“, kde budou mít účastníci možnost získat nejen informace, ale rovněž dovednosti při přípravě projektů. Součástí workshopu je i vzájemné sdílení dobré praxe a výměna informací mezi zúčastněnými aktéry.
- c) **Individuální konzultace** a bezplatné poradenství ze strany Kanceláře MAS vůči potenciálním žadatelům. Budou vyhlášeny kontakty na osoby, které konzultaci povedou, a potenciální žadatel si domluví individuální termín konzultace. Ta se uskuteční v kanceláři MAS a bude o ní sepsán krátký zápis. Možnost konzultací bude nabízena celoročně.
- d) **Podněcování aktivity místních aktérů** a jejich koordinace bude probíhat formou aktivní práce MAS jak v terénu, tak v kanceláři MAS formou přímé i nepřímé komunikace, osvěty, vzdělávání, animačních a dalších aktivit.

5.5 POPIS SPOLUPRÁCE MAS

MAS Podbrněnsko již od počátku své existence navázala spolupráci s již fungující MAS Moravský kras a také úzce spolupracuje s MAS Partnerství venkova, MAS Brána Brněnska, MAS Mikulovsko, MAS Boskovicko PLUS a se slovenskou MAS Kopaničiarsky región. V budoucnu též plánujeme spolupracovat s nově vzniklou MAS Bobrava a v minulém dotačním období nepodpořenou MAS Slavkovské bojiště. MAS tak přispívá k síťování a vyměňování si zkušeností se sousedními MAS.

MAS Podbrněnsko chápe, že pro přínosné působení v regionu je nutná spolupráce a síťování s okolními subjekty. Výměnou zkušeností lze dosáhnout šíření dobré praxe v oblasti. MAS již nyní navazuje kontakty. Mezi hlavní témata spolupráce, na které se chce MAS zaměřit, patří:

- a) projektové a strategické řízení;
- b) tradiční akce;
- c) zaměstnanost - podpora tradičních venkovských odvětví;
- d) komunitní život a sounáležitost s regionem;
- e) cestovní ruch.

Spolupráce je praktikována díky nástrojům předávání zkušeností, sdílení dobré praxe a procesů, společné informační a vzdělávací aktivity, mentoring, společný brainstorming, vzájemné porovnávání. Spolupráce má napomoci a ulehčit naplňování mise a vize MAS.

MAS Podbrněnsko postupně zahajuje spolupráci s okolními subjekty, ať už se jedná o MAS v okolí, případně jednotlivé aktéry v území navazujícím na MAS Podbrněnsko, případně subjekty z širšího okolí, které řeší tematicky obdobné aktivity.

MAS Podbrněnsko spolupracuje s okolními MAS v současné době zejména v oblasti předávání zkušeností a postupného navazování kontaktů, které v budoucnu povedou k užší spolupráci, řešení společných aktivit a projektů, kde MAS Podbrněnsko vnímá jako svou významnou silnou stránku podporu tradic a aktivit, které mají v regionu dlouhodobé ukotvení, dále podporu zaměstnanosti (tvorby a udržení pracovních tradičních pracovních míst – řemeslníci, místní

výroba) a zapojování všech skupin obyvatelstva do aktivního života v území. Jako velmi podstatnou se v širším území jeví rovněž komplexní problematika řešení rozvoje cestovního ruchu. Spolupráce může být řešena předáváním zkušeností, sdílením dobré praxe, společnými informačními a vzdělávacími aktivitami, ale také např. prostřednictvím mentoringu. Zde popsané aktivity nebudou řešeny samoučelně – přirozeným cílem popisované spolupráce je jejich vyústění do společně realizovaných (případně navazujících) projektů a aktivit vedoucích k naplňování vize a účelu MAS.

Vzhledem ke krátké historii MAS Podbrněnsko je nanejvýš vhodné, aby tým, který se na realizaci aktivit podílí a všichni členové MAS, získali postupně maximum informací o řešení rozvojových aktivit v rámci MAS. K tomu může velmi dobře sloužit spolupráce s teritoriálně blízkými (případně i vzdálenějšími MAS, která řeší obdobná témata) MAS. Jedná se zejména o oblasti navazování spolupráce a komunikace v území, řízení rozvojových aktivit směřujících k podpoře zaměstnanosti, aktivnímu životu v území a podpoře a udržení tradic, dále ke zvýšení znalosti ze zásadních oblastí legislativy (veřejné zakázky, ekonomická témata, veřejná podpora) a získání znalostí z oblasti managementu MAS a řízení projektového cyklu.

Jako velmi perspektivní MAS Podbrněnsko hodnotí budoucí možnosti spolupráce s MAS Kopaničiarsky región na území Slovenské republiky a řešení společných projektů, zejména zaměřených na výše uvedenou podporu tradičních aktivit, sdílení zkušeností a navazování úzké spolupráce v dalších tématech, která souvisejí s rozvojem venkova.

5.6 POPIS ZVLÁŠTNÍCH OPATŘENÍ PRO HODNOCENÍ

Naplňování cílů, pravidelné sledování monitorovacích indikátorů ve vztahu k SCLLD včetně dodržování finančního plánu (monitoring) má ve své kompetenci *dozorčí rada MAS*. Monitoruje realizované projekty, kontroluje plnění podmínek prováděných projektů a sleduje plnění cílů a indikátorů v rámci celé strategie. Kromě toho se podílí na hodnocení úspěšnosti projektů konečných žadatelů k naplňování jednotlivých cílů strategie a podílí se též na hodnocení úspěšnost dosahování stanovených strategických a specifických cílů v průběhu celé realizace SCLLD.

Na následujících řádcích jsou obecně popsány způsoby monitoringu a evaluace, a to na různých úrovních a v průběhu různých časových období. Opatření pro hodnocení vychází z MPIN a jsou dále inspirována Metodikou monitoringu a evaluace strategií MAS 2015, která byla výstupem projektu spolupráce Místních akčních skupin v rámci opatření IV.2.1. – Realizace projektů spolupráce, reg. č.: 15/022/4210a/671/000016.

5.6.1 MONITORING

Monitoring strategie je prostředkem ke sledování průběhu realizace strategie i k včasné identifikaci rizik nenaplňování stanovených cílů. V rámci monitoringu se hodnotí, jak jednotlivé projekty směřují k naplnění cílů strategie a zda je využití finančních prostředků směrem k dosažení nastavených cílů efektivní.

Cílem monitoringu v MAS je prostřednictvím sběru informací o průběhu realizace projektů konečných příjemců zjistit účinnost a kvalitu pomoci a vytvořit zpětnou vazbu pro evaluaci.

MAS Podbrněnsko si stanovila strategické cíle, pro jejichž hodnocení byly vybrány vypovídající dobře kvantifikovatelné indikátory (lze je označit jako indikátory dopadu), a to ve vazbě na konkrétní strategický cíl. Tyto indikátory nám pomohou jednodušší sledování úspěšnosti SCLLD v průběhu celé její realizace. Plnění těchto indikátorů budeme sledovat na základě dostupných dat ČSÚ, případně na základě dotazníkového šetření mezi obyvateli.

Naplnění jednotlivých specifických cílů bude MAS sledovat s pomocí indikátorů (lze je obecně označit jako indikátory výsledků), které si MAS Podbrněnsko stanovila pro tyto jednotlivé specifické cíle a další indikátory (výstupu) se váží přímo ke konkrétním opatřením.

Monitoring zajišťuje kancelář MAS, která připravuje podklady pro dozorčí radu, jež je zodpovědná za monitoring a hodnocení SCLLD. V rámci monitorovacího procesu bude zřízen *monitorovací systém*, který bude sloužit ke sledování průběžného plnění nastavených indikátorů.

Monitoring realizace SCLLD zahrnuje 3 procesy:

- 1) monitorování realizace jednotlivých projektů;
- 2) průběžné monitorování realizace SCLLD;
- 3) zpráva o plnění SCLLD.

1) MONITOROVÁNÍ REALIZACE JEDNOTLIVÝCH PROJEKTŮ

MAS bude mít přehled o **jednotlivých projektech**, které se v rámci SCLLD realizují nebo se již realizovaly. Monitorování projektů bude probíhat na základě monitorovacích zpráv od projektů konečných žadatelů. Informace z monitorovacích zpráv MAS sbírá a shromažďuje ve svém monitorovacím systému, který může mít formu datovou (excelovský soubor) i formu textovou s komentáři a analýzami získaných poznatků a dat.

Kancelář MAS, konkrétně manažer MAS, po obdržení zprávy zaeviduje její přijetí, zkontroluje soulad skutečného postupu realizace s plánovaným, vyhodnotí stav plnění monitorovacích indikátorů a v případě, že shledá odlišnosti od plánovaného stavu či vyhodnotí stav projektu jako rizikový, navrhne provedení neplánované kontroly.

Při ukončení projektu sepiše příjemce závěrečnou monitorovací zprávu a předá ji společně se žádostí o proplacení dotace. V případě závěrečné monitorovací zprávy proběhne kontrola na místě. Ta bude součástí závěrečné kontroly před proplacením dotace.

2) PRŮBĚŽNÉ MONITOROVÁNÍ REALIZACE SCLLD

Cílem průběžného monitorování realizace strategie je zejména vytvoření podkladů pro **průběžné vyhodnocování** naplnění akčního plánu (složen z programových rámců) tak, aby bylo možné případně přijmout nezbytná operativní opatření. Průběžné monitorování realizace SCLLD je také nezbytné zajistit s ohledem na jednání orgánů MAS a jednání MAS vůči dalším aktérům.

3) ZPRÁVA O PLNĚNÍ SCLLD

MAS provádí prostřednictvím MS2014+ monitorování realizace jednotlivých projektů a také **monitorování strategie jako celku**. Zprávu o plnění strategie CLLD projednává a schvaluje valná hromada MAS. MAS monitoruje celkový kontext strategie a navrhuje změny ve strategii

na základě zjištěných nedostatků případně nových potřeb. Každého půl roku MAS informace z monitorovacího systému vyhodnotí a zpracuje pro Ministerstvo pro místní rozvoj tzv. *Zprávu o plnění Integrovaných nástrojů*.

5.6.2 EVALUACE

Proces *evaluace*, jiným slovem proces *hodnocení*, představuje zpracování informací získaných v rámci monitoringu, které jsou následně interpretovány a formulovány k doporučení pro zlepšení efektivity procesu naplňování jednotlivých opatření strategií k rozvoji území. Hodnocení přispívá k hospodárnosti při nakládání s veřejnými prostředky.

EVALUAČNÍ PLÁN SCLLD

MAS Podbrněnsko bude v průběhu realizace SCLLD provádět komplexní evaluace, tj. zaměří se na evaluaci cílů, evaluaci procesu, výstupů, výsledků a dopadu (vyhodnocování plnění stanovených hodnot monitorovacích indikátorů). Dozorčí rada MAS vytvoří Evaluační plán SCLLD, který bude obsahovat zejména popis jednotlivých evaluačních aktivit, termíny jejich uskutečnění, principy práce pro evaluaci, metody sběru dat a metody vyhodnocování. V rámci realizace SCLLD budou probíhat 3 typy evaluací – dvě průběžného typu⁷ (on-going evaluation a mid-term evaluation) a závěrečná evaluace (ex-post evaluation)⁸, která bude probíhat po ukončení realizace SCLLD.

1) Pravidelně opakované hodnocení – on-going evaluation

Dozorčí rada MAS Podbrněnsko každoročně v rámci své Výroční zprávy o činnosti MAS, bude podávat monitorovací a evaluační zprávu o realizaci strategie (případně dílčích programových rámců), ve které bude uveden postup naplňování stanovených cílů strategie a zhodnocení celého procesu implementace.

V průběhu každého projektu (konečného žadatele) je sledováno a vyhodnocováno plnění monitorovacích indikátorů pro daný projekt, stejně tak jsou sledovány a hodnoceny monitorovací indikátory pro každý programový rámec a celkově pro celou SCLLD. To znamená, že výstupem kontrol jsou tabulky monitorovacích kritérií, z kterých jsou vytvořeny názorné grafy plnění cílů projektů, programových rámců i SCLLD samotné. Na základě těchto informací o plnění jsou zpracovávány zprávy o průběhu realizace integrované strategie, které jsou základním podkladovým materiálem pro případné úpravy jednotlivých programových rámců a opatření.

2) Střednědobé hodnocení – mid-term evaluation

MAS provádí povinnou Mid-term evaluaci integrovaných nástrojů, přičemž termín je stanoven ŘO na 31. 12. 2018. Postup a obsah evaluace bude určen dle pokynů MMR.

⁷ Průběžné hodnocení – při průběžném hodnocení aktivit strategie je zjišťováno, zda jejich realizace probíhá podle stanovených pravidel a zda jednotlivé činnosti naplňují stanovené.

⁸ Závěrečné (ex post) hodnocení – po ukončení realizace SCLLD proběhne její závěrečné monitorování a hodnocení. Cílem by mělo být zjistit, zda realizace projektů a dané strategie skutečně přispěla k deklarovaným cílům a zda došlo k požadovanému pokroku při rozvoji daného území ve sledované tematické oblasti.



3) Závěrečné hodnocení – ex-post evaluation

Vyhodnocování ex-post bude probíhat podobným způsobem v případě evaluace on-going, opět pro každý programový rámec a také souhrnně za celou Strategii. Výsledky budou znázorněny tabelárně a graficky a jednoznačně prokáží úspěšnost, či neúspěšnost naplnění cílů jednotlivých programových rámců a celkové působení integrovaného nástroje v území MAS.



PŘÍLOHY

1. Finanční plán a indikátory pro programové rámce
2. Mapa území a seznam obcí
3. Popis postupu zapojení komunity do vypracování strategie
4. Analýza rizik
5. Čestné prohlášení
6. Vyhodnocení dotazníkového šetření



PŘÍLOHA Č. 1: FINANČNÍ PLÁN, INDIKÁTORY PRO PROGRAMOVÉ RÁMCE A ČASOVÝ HARMONOGRAM VÝZEV OPZ

Obsahem této přílohy je finanční plán a indikátory navazující na akční plán a programové rámce.

Finanční plán je vypracován pro finanční prostředky vykazované jako způsobilé (nezpůsobilé není potřeba vykazovat, protože nepředpokládáme vznik nezpůsobilých nákladů v rámci projektů) a obsahuje souhrnný objem finančních prostředků, o něž bude žádáno prostřednictvím integrovaných projektů.

Jelikož je nutné zohlednit i odlišnou výši podílu spolufinancování u jednotlivých typů příjemců podpory u jednotlivých opatření, je v těchto případech vždy počítáno s průměrem výši podílů spolufinancování všech relevantních typů příjemců za jednotlivá opatření. Například v jednom opatření je možný příjemce s podílem spolufinancování 15 % a možný příjemce s podílem spolufinancování 5 %, výsledná výše podílu spolufinancování žadatele (promítnutá do finančního plánu) je stanovena na 10 % (průměr z 15 % a 5 %). Hodnoty tedy reflektují průměr všech podílů spolufinancování podle typu příjemce podpory (jedná se o tabulky e), f) a h)).

Na úrovni opatření, respektive fiche programových rámců jsou stanoveny indikátory – vždy alespoň jeden indikátor výstupu a jeden indikátor výsledku (vyjma indikátorů u fiche řešící projekty spolupráce – opatření 3.X). Hodnoty jsou stanoveny pro výchozí stav nejčastěji k 31. 12. 2015 a pro cílový stav k 31. 12. 2023. U vybraných indikátorů (určených v příslušných programových dokumentech) jsou stanoveny milníky k 31. 12. 2018.

Pro strategický rámec OPZ byl sestaven i předběžný časový harmonogram výzev, který odpovídá vzoru přílohy č. 2 Formulář ročního harmonogramu výzev MAS Pravidel zapojení místních akčních skupin do OPZ při implementaci Strategií CLLD (1. 6. 2016). Konkrétně jsou jednotlivé výzvy stručně popsány, jsou uvedeni potenciální žadatelé, finanční alokace výzvy, plánovaná data vyhlášení výzvy a termíny předložení návrhu výzvy ke kontrole ŘO OPZ.

e) Financování podle jednotlivých specifických cílů a opatření SCLLD v jednotlivých letech x;

Tab. 1: Souhrnná tabulka za celé období – financování opatření SCLLD mezi lety 2016-2023

Specifický cíl SCLLD	Opatření SCLLD	IDENTIFIKACE programu				PLÁN FINANCOVÁNÍ (způsobilé výdaje v tis. Kč)					Nezpůsobilé výdaje (tis. Kč)
		Program	Prioritní osa OP/Priorita Unie	Investiční priorita OP/Prioritní oblast	Specifický cíl OP/Operace PRV	Celkové způsobilé výdaje	Z toho Podpora		Z toho Vlastní zdroje příjemce		
							Příspěvek Unie	Národní veřejné zdroje (SR, SF)	Národní veřejné zdroje (kraj, obec, jiné)	Národní soukromé zdroje	
SC 1.1	Op. 1.1.1	IROP	4	9d	4.1	20 183,58	19 174,41	0,00	1 009,17	0,00	0,00
	Op. 1.1.2	IROP	4	9d	4.1	2 891,63	2 747,05	0,00	144,58	0,00	0,00
SC 1.2	Op. 1.2.1	OP ZAM	2	3	2.3.1	1 990,15	1 691,63	248,76	49,76	0,00	0,00
	Op. 1.2.2	OP ZAM	2	3	2.3.1	352,80	299,88	52,92	0,00	0,00	0,00
SC 2.1	Op. 2.1.1	PRV	6	6b	19.2.1	6 287,17	3 772,31	1 257,43	0,00	1 257,43	0,00
	Op. 2.1.2	PRV	6	6b	19.2.1	20 199,83	6 059,95	2 019,98	0,00	12 119,90	0,00
	Op. 2.1.3	PRV	6	6b	19.2.1	12 624,87	3 787,46	1 262,48	0,00	7 574,93	0,00
	Op. 2.1.4	PRV	6	6b	19.2.1	5 049,94	1 514,98	504,99	0,00	3 029,97	0,00
SC 2.2	Op. 2.2.1	OP ZAM	2	3	2.3.1	352,80	299,88	52,92	0,00	0,00	0,00
	Op. 2.2.2	OP ZAM	2	3	2.3.1	352,80	299,88	52,92	0,00	0,00	0,00
SC 3.1	Op. 3.1.1	IROP	4	9d	4.1	8 674,89	8 241,15	0,00	433,74	0,00	0,00
		OP ZAM	2	3	2.3.1	4 061,72	3 452,46	507,72	101,54	0,00	0,00
	Op. 3.1.2	IROP	4	9d	4.1	2 891,63	2 747,05	0,00	144,58	0,00	0,00
		OP ZAM	2	3	2.3.1	1 852,22	1 574,38	231,53	46,31	0,00	0,00
SC 3.2 a SC 3.3	Op. 3.x	PRV	6	6b	19.3.1	1 204,71	722,83	240,94	0,00	240,94	0,00
SC 4.1	Op. 4.1.1	IROP	4	9d	4.1	23 133,05	21 976,40	0,00	1 156,65	0,00	0,00

Tab. 2: Financování opatření SCLLD v roce 2016

Specifický cíl SCLLD	Opatření SCLLD	IDENTIFIKACE programu				PLÁN FINANCOVÁNÍ					Nezpůsobilé výdaje (tis. Kč)
		Program	Prioritní osa OP/Priorita Unie	Investiční priorita OP/Prioritní oblast	Specifický cíl OP/Operace PRV	Celkové způsobilé výdaje	z toho podpora		Z toho Vlastní zdroje příjemce		
							Příspěvek unie	Národní veřejné zdroje (SR, SF)	Národní veřejné zdroje	Národní soukromé zdroje	
SC 1.1	Op. 1.1.1	IROP	4	9d	4.1	0,00	0,00	0,00	0,00	0,00	0,00
	Op. 1.1.2	IROP	4	9d	4.1	0,00	0,00	0,00	0,00	0,00	0,00
SC 1.2	Op. 1.2.1	OP ZAM	2	3	2.3.1	0,00	0,00	0,00	0,00	0,00	0,00
	Op. 1.2.2	OP ZAM	2	3	2.3.1	0,00	0,00	0,00	0,00	0,00	0,00
SC 2.1	Op. 2.1.1	PRV	6	6b	19.2.1	0,00	0,00	0,00	0,00	0,00	0,00
	Op. 2.1.2	PRV	6	6b	19.2.1	0,00	0,00	0,00	0,00	0,00	0,00
	Op. 2.1.3	PRV	6	6b	19.2.1	0,00	0,00	0,00	0,00	0,00	0,00
	Op. 2.1.4	PRV	6	6b	19.2.1	0,00	0,00	0,00	0,00	0,00	0,00
SC 2.2	Op. 2.2.1	OP ZAM	2	3	2.3.1	0,00	0,00	0,00	0,00	0,00	0,00
	Op. 2.2.2	OP ZAM	2	3	2.3.1	0,00	0,00	0,00	0,00	0,00	0,00
SC 3.1	Op. 3.1.1	IROP	4	9d	4.1	0,00	0,00	0,00	0,00	0,00	0,00
		OP ZAM	2	3	2.3.1	0,00	0,00	0,00	0,00	0,00	0,00
	Op. 3.1.2	IROP	4	9d	4.1	0,00	0,00	0,00	0,00	0,00	0,00
		OP ZAM	2	3	2.3.1	0,00	0,00	0,00	0,00	0,00	0,00
SC 3.2 a SC 3.3	Op. 3.x	PRV	6	6b	19.3.1	0,00	0,00	0,00	0,00	0,00	0,00
SC 4.1	Op. 4.1.1	IROP	4	9d	4.1	0,00	0,00	0,00	0,00	0,00	0,00

Tab. 3: Financování opatření SCLLD v roce 2017

Specifický cíl SCLLD	Opatření SCLLD	IDENTIFIKACE programu				PLÁN FINANCOVÁNÍ (způsobilé výdaje v tis. Kč)					Nezpůsobilé výdaje (tis. Kč)
		Program	Prioritní osa OP/Priorita Unie	Investiční priorita OP/Prioritní oblast	Specifický cíl OP/Operace PRV	Celkové způsobilé výdaje	z toho podpora		Z toho Vlastní zdroje příjemce		
							Příspěvek unie	Národní veřejné zdroje (SR, SF)	Národní veřejné zdroje	Národní soukromé zdroje	
SC 1.1	Op. 1.1.1	IROP	4	9d	4.1	10 899,13	10 354,18	0,00	544,95	0,00	0,00
	Op. 1.1.2	IROP	4	9d	4.1	0,00	0,00	0,00	0,00	0,00	0,00
SC 1.2	Op. 1.2.1	OP ZAM	2	3	2.3.1	398,03	338,33	49,75	9,95	0,00	0,00
	Op. 1.2.2	OP ZAM	2	3	2.3.1	0,00	0,00	0,00	0,00	0,00	0,00
SC 2.1	Op. 2.1.1	PRV	6	6b	19.2.1	6 287,17	3 772,31	1 257,43	0,00	1 257,43	0,00
	Op. 2.1.2	PRV	6	6b	19.2.1	8 079,93	2 423,98	807,99	0,00	4 847,96	0,00
	Op. 2.1.3	PRV	6	6b	19.2.1	0,00	0,00	0,00	0,00	0,00	0,00
	Op. 2.1.4	PRV	6	6b	19.2.1	0,00	0,00	0,00	0,00	0,00	0,00
SC 2.2	Op. 2.2.1	OP ZAM	2	3	2.3.1	0,00	0,00	0,00	0,00	0,00	0,00
	Op. 2.2.2	OP ZAM	2	3	2.3.1	0,00	0,00	0,00	0,00	0,00	0,00
SC 3.1	Op. 3.1.1	IROP	4	9d	4.1	0,00	0,00	0,00	0,00	0,00	0,00
		OP ZAM	2	3	2.3.1	406,17	345,25	50,77	10,15	0,00	0,00
	Op. 3.1.2	IROP	4	9d	4.1	0,00	0,00	0,00	0,00	0,00	0,00
		OP ZAM	2	3	2.3.1	0,00	0,00	0,00	0,00	0,00	0,00
SC 3.2 a SC 3.3	Op. 3.x	PRV	6	6b	19.3.1	0,00	0,00	0,00	0,00	0,00	0,00
SC 4.1	Op. 4.1.1	IROP	4	9d	4.1	14 210,52	13 500,00	0,00	710,52	0,00	0,00

Tab. 4: Financování opatření SCLLD v roce 2018

Specifický cíl SCLLD	Opatření SCLLD	IDENTIFIKACE programu				PLÁN FINANCOVÁNÍ					Nezpůsobilé výdaje (tis. Kč)
		Program	Prioritní osa OP/Priorita Unie	Investiční prioritní OP/Prioritní oblast	Specifický cíl OP/Operace PRV	Celkové způsobilé výdaje	(způsobilé výdaje v tis. Kč)				
							Z toho Podpora		Z toho Vlastní zdroje příjemce		
						Příspěvek Unie	Národní veřejné zdroje (SR, SF)	Národní veřejné zdroje (kraj, obec, jiné)	Národní soukromé zdroje		
SC 1.1	Op. 1.1.1	IROP	4	9d	4.1	0,00	0,00	0,00	0,00	0,00	0,00
	Op. 1.1.2	IROP	4	9d	4.1	0,00	0,00	0,00	0,00	0,00	0,00
SC 1.2	Op. 1.2.1	OP ZAM	2	3	2.3.1	676,65	575,15	84,58	16,92	0,00	0,00
	Op. 1.2.2	OP ZAM	2	3	2.3.1	0,00	0,00	0,00	0,00	0,00	0,00
SC 2.1	Op. 2.1.1	PRV	6	6b	19.2.1	0,00	0,00	0,00	0,00	0,00	0,00
	Op. 2.1.2	PRV	6	6b	19.2.1	0,00	0,00	0,00	0,00	0,00	0,00
	Op. 2.1.3	PRV	6	6b	19.2.1	6 059,94	1 817,98	605,99	0,00	3 635,97	0,00
	Op. 2.1.4	PRV	6	6b	19.2.1	0,00	0,00	0,00	0,00	0,00	0,00
SC 2.2	Op. 2.2.1	OP ZAM	2	3	2.3.1	0,00	0,00	0,00	0,00	0,00	0,00
	Op. 2.2.2	OP ZAM	2	3	2.3.1	0,00	0,00	0,00	0,00	0,00	0,00
SC 3.1	Op. 3.1.1	IROP	4	9d	4.1	3 990,45	3 790,93	0,00	199,52	0,00	0,00
		OP ZAM	2	3	2.3.1	1 624,69	1 380,98	203,09	40,62	0,00	0,00
	Op. 3.1.2	IROP	4	9d	4.1	2 891,63	2 747,05	0,00	144,58	0,00	0,00
		OP ZAM	2	3	2.3.1	926,10	787,19	115,76	23,15	0,00	0,00
SC 3.2 a SC 3.3	Op. 3.x	PRV	6	6b	19.3.1	0,00	0,00	0,00	0,00	0,00	0,00
SC 4.1	Op. 4.1.1	IROP	4	9d	4.1	0,00	0,00	0,00	0,00	0,00	0,00

Tab. 5: Financování opatření SCLLD v roce 2019

Specifický cíl SCLLD	Opatření SCLLD	IDENTIFIKACE programu				PLÁN FINANCOVÁNÍ					Nezpůsobilé výdaje (tis. Kč)
		Program	Prioritní osa OP/Priorita Unie	Investiční prioritní OP/Prioritní oblast	Specifický cíl OP/Operace PRV	(způsobilé výdaje v tis. Kč)					
						Celkové způsobilé výdaje	Z toho Podpora		Z toho Vlastní zdroje příjemce		
				Příspěvek Unie			Národní veřejné zdroje (SR, SF)	Národní veřejné zdroje (kraj, obec, jiné)	Národní soukromé zdroje		
SC 1.1	Op. 1.1.1	IROP	4	9d	4.1	3 431,21	3 259,65	0,00	171,56	0,00	0,00
	Op. 1.1.2	IROP	4	9d	4.1	2 891,63	2 747,05	0,00	144,58	0,00	0,00
SC 1.2	Op. 1.2.1	OP ZAM	2	3	2.3.1	0,00	0,00	0,00	0,00	0,00	0,00
	Op. 1.2.2	OP ZAM	2	3	2.3.1	0,00	0,00	0,00	0,00	0,00	0,00
SC 2.1	Op. 2.1.1	PRV	6	6b	19.2.1	0,00	0,00	0,00	0,00	0,00	0,00
	Op. 2.1.2	PRV	6	6b	19.2.1	8 079,93	2 423,98	807,99	0,00	4 847,96	0,00
	Op. 2.1.3	PRV	6	6b	19.2.1	0,00	0,00	0,00	0,00	0,00	0,00
	Op. 2.1.4	PRV	6	6b	19.2.1	5 049,94	1 514,98	504,99	0,00	3 029,97	0,00
SC 2.2	Op. 2.2.1	OP ZAM	2	3	2.3.1	0,00	0,00	0,00	0,00	0,00	0,00
	Op. 2.2.2	OP ZAM	2	3	2.3.1	0,00	0,00	0,00	0,00	0,00	0,00
SC 3.1	Op. 3.1.1	IROP	4	9d	4.1	0,00	0,00	0,00	0,00	0,00	0,00
		OP ZAM	2	3	2.3.1	812,34	690,49	101,54	20,31	0,00	0,00
	Op. 3.1.2	IROP	4	9d	4.1	0,00	0,00	0,00	0,00	0,00	0,00
		OP ZAM	2	3	2.3.1	926,12	787,19	115,77	23,16	0,00	0,00
SC 3.2 a SC 3.3	Op. 3.x	PRV	6	6b	19.3.1	0,00	0,00	0,00	0,00	0,00	0,00
SC 4.1	Op. 4.1.1	IROP	4	9d	4.1	0,00	0,00	0,00	0,00	0,00	0,00

Tab. 6: Financování opatření SCLLD v roce 2020

Specifický cíl SCLLD	Opatření SCLLD	IDENTIFIKACE programu				PLÁN FINANCOVÁNÍ					Nezpůsobilé výdaje (tis. Kč)
		Program	Prioritní osa OP/Priorita Unie	Investiční prioritní OP/Prioritní oblast	Specifický cíl OP/Operace PRV	Celkové způsobilé výdaje	(způsobilé výdaje v tis. Kč)				
							Z toho Podpora		Z toho Vlastní zdroje příjemce		
						Příspěvek Unie	Národní veřejné zdroje (SR, SF)	Národní veřejné zdroje (kraj, obec, jiné)	Národní soukromé zdroje		
SC 1.1	Op. 1.1.1	IROP	4	9d	4.1	0,00	0,00	0,00	0,00	0,00	0,00
	Op. 1.1.2	IROP	4	9d	4.1	0,00	0,00	0,00	0,00	0,00	0,00
SC 1.2	Op. 1.2.1	OP ZAM	2	3	2.3.1	398,03	338,33	49,75	9,95	0,00	0,00
	Op. 1.2.2	OP ZAM	2	3	2.3.1	0,00	0,00	0,00	0,00	0,00	0,00
SC 2.1	Op. 2.1.1	PRV	6	6b	19.2.1	0,00	0,00	0,00	0,00	0,00	0,00
	Op. 2.1.2	PRV	6	6b	19.2.1	0,00	0,00	0,00	0,00	0,00	0,00
	Op. 2.1.3	PRV	6	6b	19.2.1	6 564,93	1 969,48	656,49	0,00	3 938,96	0,00
	Op. 2.1.4	PRV	6	6b	19.2.1	0,00	0,00	0,00	0,00	0,00	0,00
SC 2.2	Op. 2.2.1	OP ZAM	2	3	2.3.1	0,00	0,00	0,00	0,00	0,00	0,00
	Op. 2.2.2	OP ZAM	2	3	2.3.1	0,00	0,00	0,00	0,00	0,00	0,00
SC 3.1	Op. 3.1.1	IROP	4	9d	4.1	2 168,73	2 060,29	0,00	108,44	0,00	0,00
		OP ZAM	2	3	2.3.1	1 218,52	1 035,74	152,32	30,46	0,00	0,00
	Op. 3.1.2	IROP	4	9d	4.1	0,00	0,00	0,00	0,00	0,00	0,00
		OP ZAM	2	3	2.3.1	0,00	0,00	0,00	0,00	0,00	0,00
SC 3.2 a SC 3.3	Op. 3.x	PRV	6	6b	19.3.1	626,45	375,87	125,29	0,00	125,29	0,00
SC 4.1	Op. 4.1.1	IROP	4	9d	4.1	0,00	0,00	0,00	0,00	0,00	0,00

Tab. 7: Financování opatření SCLLD v roce 2021

Specifický cíl SCLLD	Opatření SCLLD	IDENTIFIKACE programu				PLÁN FINANCOVÁNÍ					Nezpůsobilé výdaje (tis. Kč)
		Program	Prioritní osa OP/Priorita Unie	Investiční priorita OP/Prioritní oblast	Specifický cíl OP/Operace PRV	(způsobilé výdaje v tis. Kč)					
						Celkové způsobilé výdaje	Z toho Podpora		Z toho Vlastní zdroje příjemce		
		Příspěvek Unie	Národní veřejné zdroje (SR, SF)	Národní veřejné zdroje (kraj, obec, jiné)	Národní soukromé zdroje						
SC 1.1	Op. 1.1.1	IROP	4	9d	4.1	5 853,24	5 560,58	0,00	292,66	0,00	0,00
	Op. 1.1.2	IROP	4	9d	4.1	0,00	0,00	0,00	0,00	0,00	0,00
SC 1.2	Op. 1.2.1	OP ZAM	2	3	2.3.1	517,44	439,82	64,68	12,94	0,00	0,00
	Op. 1.2.2	OP ZAM	2	3	2.3.1	0,00	0,00	0,00	0,00	0,00	0,00
SC 2.1	Op. 2.1.1	PRV	6	6b	19.2.1	0,00	0,00	0,00	0,00	0,00	0,00
	Op. 2.1.2	PRV	6	6b	19.2.1	0,00	0,00	0,00	0,00	0,00	0,00
	Op. 2.1.3	PRV	6	6b	19.2.1	0,00	0,00	0,00	0,00	0,00	0,00
	Op. 2.1.4	PRV	6	6b	19.2.1	0,00	0,00	0,00	0,00	0,00	0,00
SC 2.2	Op. 2.2.1	OP ZAM	2	3	2.3.1	0,00	0,00	0,00	0,00	0,00	0,00
	Op. 2.2.2	OP ZAM	2	3	2.3.1	0,00	0,00	0,00	0,00	0,00	0,00
SC 3.1	Op. 3.1.1	IROP	4	9d	4.1	2 515,71	2 389,93	0,00	125,78	0,00	0,00
		OP ZAM	2	3	2.3.1	0,00	0,00	0,00	0,00	0,00	0,00
	Op. 3.1.2	IROP	4	9d	4.1	0,00	0,00	0,00	0,00	0,00	0,00
		OP ZAM	2	3	2.3.1	0,00	0,00	0,00	0,00	0,00	0,00
SC 3.2 a SC 3.3	Op. 3.x	PRV	6	6b	19.3.1	0,00	0,00	0,00	0,00	0,00	0,00
SC 4.1	Op. 4.1.1	IROP	4	9d	4.1	5 000,00	4 750,00	0,00	250,00	0,00	0,00

Tab. 8: Financování opatření SCLLD v roce 2022

Specifický cíl SCLLD	Opatření SCLLD	IDENTIFIKACE programu				PLÁN FINANCOVÁNÍ					Nezpůsobilé výdaje (tis. Kč)
		Program	Prioritní osa OP/Priorita Unie	Investiční prioritní OP/Prioritní oblast	Specifický cíl OP/Operace PRV	Celkové způsobilé výdaje	Z toho Podpora		Z toho Vlastní zdroje příjemce		
							Příspěvek Unie	Národní veřejné zdroje (SR, SF)	Národní veřejné zdroje (kraj, obec, jiné)	Národní soukromé zdroje	
SC 1.1	Op. 1.1.1	IROP	4	9d	4.1	0,00	0,00	0,00	0,00	0,00	0,00
	Op. 1.1.2	IROP	4	9d	4.1	0,00	0,00	0,00	0,00	0,00	0,00
SC 1.2	Op. 1.2.1	OP ZAM	2	3	2.3.1	0,00	0,00	0,00	0,00	0,00	0,00
	Op. 1.2.2	OP ZAM	2	3	2.3.1	352,80	299,88	52,92	0,00	0,00	0,00
SC 2.1	Op. 2.1.1	PRV	6	6b	19.2.1	0,00	0,00	0,00	0,00	0,00	0,00
	Op. 2.1.2	PRV	6	6b	19.2.1	4 039,97	1 211,99	404,00	0,00	2 423,98	0,00
	Op. 2.1.3	PRV	6	6b	19.2.1	0,00	0,00	0,00	0,00	0,00	0,00
	Op. 2.1.4	PRV	6	6b	19.2.1	0,00	0,00	0,00	0,00	0,00	0,00
SC 2.2	Op. 2.2.1	OP ZAM	2	3	2.3.1	352,80	299,88	52,92	0,00	0,00	0,00
	Op. 2.2.2	OP ZAM	2	3	2.3.1	352,80	299,88	52,92	0,00	0,00	0,00
SC 3.1	Op. 3.1.1	IROP	4	9d	4.1	0,00	0,00	0,00	0,00	0,00	0,00
		OP ZAM	2	3	2.3.1	0,00	0,00	0,00	0,00	0,00	0,00
	Op. 3.1.2	IROP	4	9d	4.1	0,00	0,00	0,00	0,00	0,00	0,00
		OP ZAM	2	3	2.3.1	0,00	0,00	0,00	0,00	0,00	0,00
SC 3.2 a SC 3.3	Op. 3.x	PRV	6	6b	19.3.1	578,26	346,96	115,65	0,00	115,65	0,00
SC 4.1	Op. 4.1.1	IROP	4	9d	4.1	3 922,53	3 726,40	0,00	196,13	0,00	0,00

Tab. 9: Financování opatření SCLLD v roce 2023

Specifický cíl SCLLD	Opatření SCLLD	IDENTIFIKACE programu				PLÁN FINANCOVÁNÍ					Nezpůsobilé výdaje (tis. Kč)
		Program	Prioritní osa OP/Priorita Unie	Investiční priorita OP/Prioritní oblast	Specifický cíl OP/Operace PRV	Celkové způsobilé výdaje	Z toho Podpora		Z toho Vlastní zdroje příjemce		
							Příspěvek Unie	Národní veřejné zdroje (SR, SF)	Národní veřejné zdroje (kraj, obec, jiné)	Národní soukromé zdroje	
SC 1.1	Op. 1.1.1	IROP	4	9d	4.1	0,00	0,00	0,00	0,00	0,00	0,00
	Op. 1.1.2	IROP	4	9d	4.1	0,00	0,00	0,00	0,00	0,00	0,00
SC 1.2	Op. 1.2.1	OP ZAM	2	3	2.3.1	0,00	0,00	0,00	0,00	0,00	0,00
	Op. 1.2.2	OP ZAM	2	3	2.3.1	0,00	0,00	0,00	0,00	0,00	0,00
SC 2.1	Op. 2.1.1	PRV	6	6b	19.2.1	0,00	0,00	0,00	0,00	0,00	0,00
	Op. 2.1.2	PRV	6	6b	19.2.1	0,00	0,00	0,00	0,00	0,00	0,00
	Op. 2.1.3	PRV	6	6b	19.2.1	0,00	0,00	0,00	0,00	0,00	0,00
	Op. 2.1.4	PRV	6	6b	19.2.1	0,00	0,00	0,00	0,00	0,00	0,00
SC 2.2	Op. 2.2.1	OP ZAM	2	3	2.3.1	0,00	0,00	0,00	0,00	0,00	0,00
	Op. 2.2.2	OP ZAM	2	3	2.3.1	0,00	0,00	0,00	0,00	0,00	0,00
SC 3.1	Op. 3.1.1	IROP	4	9d	4.1	0,00	0,00	0,00	0,00	0,00	0,00
		OP ZAM	2	3	2.3.1	0,00	0,00	0,00	0,00	0,00	0,00
	Op. 3.1.2	IROP	4	9d	4.1	0,00	0,00	0,00	0,00	0,00	0,00
		OP ZAM	2	3	2.3.1	0,00	0,00	0,00	0,00	0,00	0,00
SC 3.2 a SC 3.3	Op. 3.x	PRV	6	6b	19.3.1	0,00	0,00	0,00	0,00	0,00	0,00
SC 4.1	Op. 4.1.1	IROP	4	9d	4.1	0,00	0,00	0,00	0,00	0,00	0,00

f) Financování SCLLD v jednotlivých letech podle specifických cílů operačních programů /opatření EZFRV (PRV)

Tab. 10: Financování SCLLD mezi lety 2016-2023

Programový rámec	Prioritní osa OP/Priorita Unie	Investiční prioritá OP/Prioritní oblast	Specifický cíl OP/Operace PRV	PLÁN FINANCOVÁNÍ (způsobilé výdaje v tis. Kč)					Nezpůsobilé výdaje (v tis. Kč)
				Celkové způsobilé výdaje	Z toho Podpora		Z toho Vlastní zdroje příjemci		
					Příspěvek Unie	Národní veřejné zdroje (SR, SF)	Národní veřejné zdroje (kraj, obec, jiné)	Národní soukromé zdroje	
PR IROP	4	9d	4.1	57 774,78	54 886,06	0,00	2 888,72	0,00	0,00
PR ZAM	2	3	2.3.1	8 962,49	7 618,11	1 146,77	197,61	0,00	0,00
PR PRV	6	6b	19.2.1	44 161,81	15 134,70	5 044,88	0,00	23 982,23	0,00
	6	6b	19.3.1	1 204,71	722,83	240,94	0,00	240,94	0,00

Tab. 11: Financování SCLLD v roce 2016

Programový rámec	Prioritní osa OP/Priorita Unie	Investiční prioritá OP/Prioritní oblast	Specifický cíl OP/Operace PRV	PLÁN FINANCOVÁNÍ (způsobilé výdaje v tis. Kč)					Nezpůsobilé výdaje (v tis. Kč)
				Celkové způsobilé výdaje	Z toho Podpora		Z toho Vlastní zdroje příjemci		
					Příspěvek Unie	Národní veřejné zdroje (SR, SF)	Národní veřejné zdroje (kraj, obec, jiné)	Národní soukromé zdroje	
PR IROP	4	9d	4.1	0,00	0,00	0,00	0,00	0,00	0,00
PR ZAM	2	3	2.3.1	0,00	0,00	0,00	0,00	0,00	0,00
PR PRV	6	6b	19.2.1	0,00	0,00	0,00	0,00	0,00	0,00
	6	6b	19.3.1	0,00	0,00	0,00	0,00	0,00	0,00

Tab. 12: Financování SCLLD v roce 2017

Programový rámec	Prioritní osa OP/Priorita Unie	Investiční prioritá OP/Prioritní oblast	Specifický cíl OP/Operace PRV	PLÁN FINANCOVÁNÍ (způsobilé výdaje v tis. Kč)					Nezpůsobilé výdaje (v tis. Kč)
				Celkové způsobilé výdaje	Z toho Podpora		Z toho Vlastní zdroje příjemci		
					Příspěvek Unie	Národní veřejné zdroje (SR, SF)	Národní veřejné zdroje (kraj, obec, jiné)	Národní soukromé zdroje	
PR IROP	4	9d	4.1	25 109,65	23 854,18	0,00	1 255,48	0,00	0,00
PR ZAM	2	3	2.3.1	804,20	683,57	100,52	20,11	0,00	0,00
PR PRV	6	6b	19.2.1	14 367,10	6 196,29	2 065,42	0,00	6 105,39	0,00
	6	6b	19.3.1	0,00	0,00	0,00	0,00	0,00	0,00

Tab. 12: Financování SCLLD v roce 2018

Programový rámec	Prioritní osa OP/Priorita Unie	Investiční priorita OP/Prioritní oblast	Specifický cíl OP/Operace PRV	PLÁN FINANCOVÁNÍ (způsobilé výdaje v tis. Kč)					Nezpůsobilé výdaje (v tis. Kč)
				Celkové způsobilé výdaje	Z toho Podpora		Z toho Vlastní zdroje příjemci		
					Příspěvek Unie	Národní veřejné zdroje (SR, SF)	Národní veřejné zdroje (kraj, obec, jiné)	Národní soukromé zdroje	
PR IROP	4	9d	4.1	6 882,08	6 537,98	0,00	344,10	0,00	0,00
PR ZAM	2	3	2.3.1	3 227,44	2 743,33	403,44	80,68	0,00	0,00
PR PRV	6	6b	19.2.1	6 059,94	1 817,98	605,99	0,00	3 635,97	0,00
	6	6b	19.3.1	0,00	0,00	0,00	0,00	0,00	0,00

Tab. 13: Financování SCLLD v roce 2019

Programový rámec	Prioritní osa OP/Priorita Unie	Investiční priorita OP/Prioritní oblast	Specifický cíl OP/Operace PRV	PLÁN FINANCOVÁNÍ (způsobilé výdaje v tis. Kč)					Nezpůsobilé výdaje (v tis. Kč)
				Celkové způsobilé výdaje	Z toho Podpora		Z toho Vlastní zdroje příjemci		
					Příspěvek Unie	Národní veřejné zdroje (SR, SF)	Národní veřejné zdroje (kraj, obec, jiné)	Národní soukromé zdroje	
PR IROP	4	9d	4.1	6 322,84	6 006,70	0,00	316,14	0,00	0,00
PR ZAM	2	3	2.3.1	1 738,45	1 477,68	217,31	43,46	0,00	0,00
PR PRV	6	6b	19.2.1	13 129,87	3 938,96	1 312,98	0,00	7 877,93	0,00
	6	6b	19.3.1	0,00	0,00	0,00	0,00	0,00	0,00

Tab. 14: Financování SCLLD v roce 2020

Programový rámec	Prioritní osa OP/Priorita Unie	Investiční priorita OP/Prioritní oblast	Specifický cíl OP/Operace PRV	PLÁN FINANCOVÁNÍ (způsobilé výdaje v tis. Kč)					Nezpůsobilé výdaje (v tis. Kč)
				Celkové způsobilé výdaje	Z toho Podpora		Z toho Vlastní zdroje příjemci		
					Příspěvek Unie	Národní veřejné zdroje (SR, SF)	Národní veřejné zdroje (kraj, obec, jiné)	Národní soukromé zdroje	
PR IROP	4	9d	4.1	2 168,73	2 060,29	0,00	108,44	0,00	0,00
PR ZAM	2	3	2.3.1	1 616,55	1 374,07	202,07	40,41	0,00	0,00
PR PRV	6	6b	19.2.1	6 564,93	1 969,48	656,49	0,00	3 938,96	0,00
	6	6b	19.3.1	626,45	375,87	125,29	0,00	125,29	0,00

Tab. 15: Financování SCLLD v roce 2021

Programový rámec	Prioritní osa OP/Priorita Unie	Investiční priorita OP/Prioritní oblast	Specifický cíl OP/Operace PRV	PLÁN FINANCOVÁNÍ (způsobilé výdaje v tis. Kč)					Nezpůsobilé výdaje (v tis. Kč)
				Celkové způsobilé výdaje	Z toho Podpora		Z toho Vlastní zdroje příjemci		
					Příspěvek Unie	Národní veřejné zdroje (SR, SF)	Národní veřejné zdroje (kraj, obec, jiné)	Národní soukromé zdroje	
PR IROP	4	9d	4.1	13 368,95	12 700,51	0,00	668,44	0,00	0,00
PR ZAM	2	3	2.3.1	517,44	439,82	64,68	12,94	0,00	0,00
PR PRV	6	6b	19.2.1	0,00	0,00	0,00	0,00	0,00	0,00
	6	6b	19.3.1	0,00	0,00	0,00	0,00	0,00	0,00

Tab. 16: Financování SCLLD v roce 2022

Programový rámec	Prioritní osa OP/Priorita Unie	Investiční priorita OP/Prioritní oblast	Specifický cíl OP/Operace PRV	PLÁN FINANCOVÁNÍ (způsobilé výdaje v tis. Kč)					Nezpůsobilé výdaje (v tis. Kč)
				Celkové způsobilé výdaje	Z toho Podpora		Z toho Vlastní zdroje příjemci		
					Příspěvek Unie	Národní veřejné zdroje (SR, SF)	Národní veřejné zdroje (kraj, obec, jiné)	Národní soukromé zdroje	
PR IROP	4	9d	4.1	3 922,53	3 726,40	0,00	196,13	0,00	0,00
PR ZAM	2	3	2.3.1	1 058,40	899,64	158,76	0,00	0,00	0,00
PR PRV	6	6b	19.2.1	4 039,97	1 211,99	404,00	0,00	2 423,98	0,00
	6	6b	19.3.1	578,26	346,96	115,65	0,00	115,65	0,00

Tab. 17: Financování SCLLD v roce 2023

Programový rámec	Prioritní osa OP/Priorita Unie	Investiční priorita OP/Prioritní oblast	Specifický cíl OP/Operace PRV	PLÁN FINANCOVÁNÍ (způsobilé výdaje v tis. Kč)					Nezpůsobilé výdaje (v tis. Kč)
				Celkové způsobilé výdaje	Z toho Podpora		Z toho Vlastní zdroje příjemci		
					Příspěvek Unie	Národní veřejné zdroje (SR, SF)	Národní veřejné zdroje (kraj, obec, jiné)	Národní soukromé zdroje	
PR IROP	4	9d	4.1	0,00	0,00	0,00	0,00	0,00	0,00
PR ZAM	2	3	2.3.1	0,00	0,00	0,00	0,00	0,00	0,00
PR PRV	6	6b	19.2.1	0,00	0,00	0,00	0,00	0,00	0,00
	6	6b	19.3.1	0,00	0,00	0,00	0,00	0,00	0,00

g) Indikátory podle jednotlivých specifických cílů a opatření SCLLD

Specifický cíl SCLLD	Opatření SCLLD	Identifikace programu				Identifikace indikátorů				Hodnoty indikátorů					Odůvodnění, jakým způsobem byly hodnoty stanoveny
		Program	Prioritní osa OP / Priorita Unie	Investiční priorita OP / Prioritní oblast	Specifický cíl OP / operace PRV	Kód NČI 2014+	Název indikátoru	Měrná jednotka	Typ indikátoru	Výchozí hodnota	Datum výchozí hodnoty	Cílová hodnota	Datum cílové hodnoty	Milník 31. 12. 2018 (je-li ŘO vyžadován)	
SC 1.1	Op. 1.1.1	IROP	4	9d	4.1	5 00 30	Podíl osob předčasně opouštějících vzdělávací systém	%	výsledkový	5,4	31. 12. 2013	5,0	31. 12. 2023	-	Hodnoty indikátoru byly převzaty z úrovně celého programu IROP
						5 00 00	Počet podpořených vzdělávacích zařízení	zařízení	výstupový	0	31. 1. 2015	18	31. 12. 2023	12	Z důvodů omezené alokace na programový rámec místní aktéři rozhodli, že na opatření bude směřovat 35 % předpokládané alokace (bezmála 20 mil Kč). Cílová hodnota indikátoru byla stanovena celkem na 18 podpořených vzdělávacích zařízení, přičemž i při zjišťování absorpční kapacity území (odhady konečných žadatelů) bylo zjištěno, že školská zařízení více než rozsáhlé stavební úpravy pociťují potřebu vybavovat specializované třídy, případně investovat do drobných stavebních úprav s nimi souvisejících. Předpokládáme podpořit celkem 17 základních škol a 1 střední školu (pouze 3 SŠ v území). Očekáváme, že průměrné výdaje na projekt se budou pohybovat kolem 2 milionů korun, ovšem plánujeme vyhlásit též výzvu na menší projekty, kolem 500 tis. Kč, protože poptávka po menších projektech byla též vysoká. Ani v jednom případě nedojde k překročení doporučených průměrných nákladů ŘO IROP na jednotku indikátoru. Vzhledem k očekávanému termínu vyhlášení výzvy, předpokládané době administrativních procesů a době trvání fyzické realizace projektů, že v roce 2018 podpoříme celkem 12 vzdělávacích zařízení.
						5 00 01	Kapacita podporovaných zařízení péče o děti nebo vzdělávacích zařízení	osoby	výstupový	0	31. 1. 2015	250	31. 12. 2023	-	Na základě vlastního šetření a odhadů potenciálních žadatelů se očekává, že výstupy projektů vzdělávací infrastruktury podpořených prostřednictvím tohoto opatření programového rámce IROP (v návaznosti na indikátor 5 00 00) bude využívat celkem 250 dětí, žáků, studentů.
	Op. 1.1.2	IROP	4	9d	4.1	5 00 30	Podíl osob předčasně opouštějících vzdělávací systém	%	výsledkový	5,4	31. 12. 2013	5,0	31. 12. 2023	-	Hodnoty indikátoru byly převzaty z úrovně celého programu

Specifický cíl SCLLD	Opatření SCLLD	Identifikace programu				Identifikace indikátorů				Hodnoty indikátorů					Odůvodnění, jakým způsobem byly hodnoty stanoveny
		Program	Prioritní osa OP / Priorita Unie	Investiční priorita OP / Prioritní oblast	Specifický cíl OP / operace PRV	Kód NČI 2014+	Název indikátoru	Měrná jednotka	Typ indikátoru	Výchozí hodnota	Datum výchozí hodnoty	Cílová hodnota	Datum cílové hodnoty	Milník 31. 12. 2018 (je-li ŘO vyžadován)	
SC 1.1	Op. 1.1.2	IROP	4	9d	4.1	5 00 00	Počet podpořených vzdělávacích zařízení	zařízení	výstupový	0	31. 12. 2015	4	31. 12. 2023	0	Z důvodu omezené alokace na programový rámec a zjištěné absorpční kapacity území, která byla identifikována díky elektronickému sběru projektových záměrů a doplněna o potřeby vyplývající z jednání na prarodinné pracovní skupině, bylo rozhodnuto, že na opatření bude směřovat 5 % předpokládané alokace (kolem 2,7 mil. Kč). Cílová hodnota indikátoru byla stanovena celkem na 4 podpořené vzdělávací zařízení a dle zjištěné absorpční kapacity se průměrná výše způsobilých výdajů na projekt bude pohybovat mezi 400 tis. 1 mil. Kč. Vzhledem k očekávanému termínu vyhlášení výzvy předpokládáme, že v roce 2018 nebude podpořeno žádné vzdělávací zařízení tohoto typu.
						5 00 01	Kapacita podporovaných zařízení péče o děti nebo vzdělávacích zařízení	osoby	výstupový	0	31. 12. 2015	50	31. 12. 2023	-	Na základě vlastního šetření a odhadů potenciálních žadatelů se očekává, že výstupy projektů vzdělávací infrastruktury podpořených prostřednictvím tohoto opatření programového rámce IROP (v návaznosti na indikátor 5 00 00) bude využívat celkem 50 dětí, žáků, studentů.
SC 1.2	Op 1.2.1	OPZ	2	2.3	2.3.1	5 01 10	Počet osob využívajících zařízení péče o děti předškolního věku	osoby	výsledkový	0	31. 12. 2015	6	31. 12. 2023	-	Na základě konzultací s aktéry z území a s organizacemi zabývajícími se problematikou péče o děti a z toho vyplývajícím předpokladem realizace dvou projektů podle zjištěné absorpční kapacity bylo v rámci OPZ odhadnuta cílová hodnota na 6 osob.
						5 01 20	Počet osob využívajících zařízení péče o děti ve věku do 3 let	osoby	výsledkový	0	32. 12. 2015	2	32. 12. 2023	-	Na základě konzultací s aktéry z území a s organizacemi zabývajícími se problematikou péče o děti a z toho vyplývajícím předpokladem realizace dvou projektů podle zjištěné absorpční kapacity bylo v rámci OPZ odhadnuta cílová hodnota na 2 osob.
						6 00 00	Celkový počet účastníků	účastníci	výstupový	0	31. 12. 2015	30	31. 12. 2023	-	Na základě konzultací s aktéry z území a s organizacemi zabývajícími se problematikou péče o děti a z toho vyplývajícím předpokladem realizace dvou projektů podle zjištěné absorpční kapacity bylo v rámci OPZ odhadnuta cílová hodnota na 30 osob.

Specifický cíl SCLLD	Opatření SCLLD	Identifikace programu				Identifikace indikátorů				Hodnoty indikátorů					Odůvodnění, jakým způsobem byly hodnoty stanoveny
		Program	Prioritní osa OP / Priorita Unie	Investiční prioritní OP / Prioritní oblast	Specifický cíl OP / operace PRV	Kód NČI 2014+	Název indikátoru	Měrná jednotka	Typ indikátoru	Výchozí hodnota	Datum výchozí hodnoty	Cílová hodnota	Datum cílové hodnoty	Milník 31. 12. 2018 (je-li ŘO vyžadován)	
SC 1.2	Op 1.2.2	OPZ	2	2.3	2.3.1	5 00 01	Kapacita podporovaných zařízení péče o děti nebo vzdělávacích zařízení	osoby	výstupový	0	31. 12. 2015	15	31. 12. 2023	-	Na základě vlastního šetření a odhadů potenciálních žadatelů se očekává, že výstupy projektů vzdělávací infrastruktury podpořených prostřednictvím programového rámce IROP v návaznosti na indikátor 5 00 00, bude využívat 15 osob (dětí, žáků, studentů apod.).
						5 01 00	Počet podpořených zařízení péče o děti předškolního věku	zařízení	výstupový	0	31. 12. 2015	1	31. 12. 2023	-	Na základě vlastního šetření připravenosti projektů, absorpční kapacity a odhadů potenciálních žadatelů se očekává, že výstupy projektů vzdělávací infrastruktury podpořených prostřednictvím programového rámce IROP naplní 1 podpořená zařízení.
						6 27 00	Účastníci zaměstnaní po ukončení své účasti, včetně OSVČ	osoby	výsledkový	0	31. 12. 2015	3	31. 12. 2023	-	Na základě konzultací s aktéry z území a s organizacemi zabývajícími se touto problematikou a z toho vyplývajícím předpokladem realizace jednoho projektu podle zjištěné absorpční kapacity bylo v rámci OPZ odhadnuta cílová hodnota na 3 osoby.
						6 26 00	Účastníci, kteří získali kvalifikaci po ukončení své činnosti	osoby	výsledkový	0	31. 12. 2015	2	31. 12. 2023	-	V rámci Opatření 2 programového rámce OPZ - Integrace osob ohrožených na trhu práce se předpokládá realizace jednoho projektu, vzhledem k možnostem financování prostřednictvím programového rámce Operačního programu zaměstnanost a požadovanému stavu v území. V rámci konzultací s organizacemi zabývajícími se touto oblastí v území a průzkumem potřeb regionu, zároveň vzhledem k nadřazenému indikátoru 6 00 00, byla cílová hodnota stanovena na 2 osoby.
						6 28 00	Znevýhodnění účastníci, kteří po ukončení své účasti hledají zaměstnání, jsou v procesu vzdělávání/ odborné přípravy, rozšiřují si kvalifikaci nebo jsou zaměstnaní, a to i OSVČ	osoby	výsledkový	0	31. 12. 2015	2	31. 12. 2023	-	V rámci Opatření 2 programového rámce OPZ - Integrace osob ohrožených na trhu práce se předpokládá realizace jednoho projektu, vzhledem k možnostem financování prostřednictvím programového rámce Operačního programu zaměstnanost a požadovanému stavu v území. V rámci konzultací s organizacemi zabývajícími se touto oblastí v území a průzkumem potřeb regionu, zároveň vzhledem k nadřazenému indikátoru 6 00 00, byla cílová hodnota stanovena na 2 osoby.

Specifický cíl SCLLD	Opatření SCLLD	Identifikace programu				Identifikace indikátorů				Hodnoty indikátorů					Odůvodnění, jakým způsobem byly hodnoty stanoveny
		Program	Prioritní osa OP / Priorita Unie	Investiční priorita OP / Prioritní oblast	Specifický cíl OP / operace PRV	Kód NČI 2014+	Název indikátoru	Měrná jednotka	Typ indikátoru	Výchozí hodnota	Datum výchozí hodnoty	Cílová hodnota	Datum cílové hodnoty	Milník 31. 12. 2018 (je-li ŘO vyžadován)	
SC 1.2	Op 1.2.2	OPZ	2	2.3	2.3.1	6 29 00	Účastníci zaměstnaní 6 měsíců po ukončení své účasti, včetně OSVČ	osoby	výsledkový	0	31. 12. 2015	1	31. 12. 2023	-	V rámci Opatření 2 programového rámce OPZ - Integrace osob ohrožených na trhu práce se předpokládá realizace jednoho projektu, vzhledem k možnostem financování prostřednictvím programového rámce Operačního programu zaměstnanost a požadovanému stavu v území. V rámci konzultací s organizacemi zabývajícími se touto oblastí v území a průzkumem potřeb regionu, zároveň vzhledem k nadřazenému indikátoru 6 00 00 a k indikátoru 6 27 00, byla cílová hodnota stanovena na 1 osobu.
						6 31 00	Účastníci ve věku nad 54 let zaměstnaní 6 měsíců po ukončení své účasti, včetně OSVČ	osoby	výsledkový	0	31. 12. 2015	1	31. 12. 2023	-	V rámci Opatření 2 programového rámce OPZ - Integrace osob ohrožených na trhu práce se předpokládá realizace jednoho projektu, vzhledem k možnostem financování prostřednictvím programového rámce Operačního programu zaměstnanost a požadovanému stavu v území. V rámci konzultací s organizacemi zabývajícími se touto oblastí v území a průzkumem potřeb regionu, zároveň s ohledem na nadřazený indikátor 6 00 00 a indikátory 6 27 00 a 6 29 00, byla cílová hodnota stanovena na 1 osobu.
						6 32 00	Znevýhodnění účastníci ve věku nad 54 let, zaměstnaní 6 měsíců po ukončení své účasti, včetně OSVČ	osoby	výsledkový	0	31. 12. 2015	1	31. 12. 2023	-	V rámci Opatření 2 programového rámce OPZ - Integrace osob ohrožených na trhu práce se předpokládá realizace jednoho projektu, vzhledem k možnostem financování prostřednictvím programového rámce Operačního programu zaměstnanost a požadovanému stavu v území. V rámci konzultací s organizacemi zabývajícími se touto oblastí v území a průzkumem potřeb regionu, zároveň s ohledem na nadřazený indikátor 6 00 00 a indikátory 6 27 00, 6 29 00 a 6 31 00, byla cílová hodnota stanovena na 1 osobu.
						6 00 00	Celkový počet účastníků	osoby	výstupový	0	31. 12. 2015	15	31. 12. 2023	0	Porovnáním v regionu požadovaného stavu s možnostmi financování prostřednictvím programového rámce Operačního programu Zaměstnanost. Předpokládá se realizace jednoho projektu. Průzkumem potřeb území a konzultacemi s organizacemi zabývajícími se touto oblastí byla vzhledem k výši předpokládané alokace stanovena cílová hodnota na 15 účastníků.

Specifický cíl SCLLD	Opatření SCLLD	Identifikace programu				Identifikace indikátorů				Hodnoty indikátorů					Odůvodnění, jakým způsobem byly hodnoty stanoveny
		Program	Prioritní osa OP / Priorita Unie	Investiční priorita OP / Prioritní oblast	Specifický cíl OP / operace PRV	Kód NČI 2014+	Název indikátoru	Měrná jednotka	Typ indikátoru	Výchozí hodnota	Datum výchozí hodnoty	Cílová hodnota	Datum cílové hodnoty	Milník 31. 12. 2018 (je-li ŘO vyžadován)	
SC 2.1	Op 2.1.1	PRV	6	6B	19.2.1	9 48 00	Pracovní místa vytvořená v rámci podpořených projektů	FTE	výsledkový	0	31. 12. 2015	1	31. 12. 2023	-	Na základně absorpční kapacity území v konfrontaci s požadovaným stavem území a možnostmi financování prostřednictvím programového rámce PRV.
						9 37 01	Počet podpořených podniků / příjemců	podnik / podnikatel	výstupový	0	31. 12. 2015	5	31. 12. 2023	5	Na základně absorpční kapacity území v konfrontaci s požadovaným stavem území a možnostmi financování prostřednictvím programového rámce PRV. Předpokládáme podpořit 5 zemědělských firem či zemědělských podnikatelů, přičemž způsobilé výdaje na projekt se budou pohybovat kolem 1 mil. Kč
	Op 2.1.2	PRV	6	6B	19.2.1	9 48 00	Pracovní místa vytvořená v rámci podpořených projektů	FTE	výsledkový	0	31. 12. 2015	2	31. 12. 2023	-	Na základně absorpční kapacity území v konfrontaci s požadovaným stavem území a možnostmi financování prostřednictvím programového rámce PRV.
						9 37 01	Počet podpořených podniků / příjemců	podnik / podnikatel	výstupový	0	31. 12. 2015	16	31. 12. 2023	6	Na základně absorpční kapacity území v konfrontaci s požadovaným stavem území a možnostmi financování prostřednictvím programového rámce PRV. Předpokládáme podpořit 16 podnikatelů podnikající mimo zemědělství, přičemž předpokládáme, že 70 % z nich budou malé a podniky a 30 % střední podniky. Plánujeme vyhlásit celém 3 výzvy, u 2 z nich se bude výše způsobilých výdajů pohybovat okolo 1,5 mil. Kč. Zbývá výzva bude na podporu menších projektů - do 1 mil Kč.
SC 2.1	Op 2.1.3	PRV	6	6B	19.2.1	9 48 00	Pracovní místa vytvořená v rámci podpořených projektů	FTE	výsledkový	0	31. 12. 2015	1	31. 12. 2023	-	Na základně absorpční kapacity území v konfrontaci s požadovaným stavem území a možnostmi financování prostřednictvím programového rámce PRV.
						9 37 01	Počet podpořených podniků / příjemců	podnik / podnikatel	výstupový	0	31. 12. 2015	4	31. 12. 2023	2	Na základně absorpční kapacity území v konfrontaci s požadovaným stavem území a možnostmi financování prostřednictvím programového rámce PRV. Předpokládáme podporu celkem 4 podniků, jejichž projekt přispěje rozvoji cestovního ruchu v regionu. Počítáme se 2 výzvy, přičemž způsobilé výdaje na projekt mohou dosáhnout až 4 mil. Kč.
	Op 2.1.4	PRV	6	6B	19.2.1	9 48 00	Pracovní místa vytvořená v rámci podpořených projektů	FTE	výsledkový	0	31. 12. 2015	1	31. 12. 2023	-	Na základně absorpční kapacity území v konfrontaci s požadovaným stavem území a možnostmi financování prostřednictvím programového rámce PRV.

Specifický cíl SCLLD	Opatření SCLLD	Identifikace programu				Identifikace indikátorů				Hodnoty indikátorů					Odůvodnění, jakým způsobem byly hodnoty stanoveny
		Program	Prioritní osa OP / Priorita Unie	Investiční prioritní OP / Prioritní oblast	Specifický cíl OP / operace PRV	Kód NČI 2014+	Název indikátoru	Měrná jednotka	Typ indikátoru	Výchozí hodnota	Datum výchozí hodnoty	Cílová hodnota	Datum cílové hodnoty	Milník 31. 12. 2018 (je-li ŘO vyžadován)	
						9 37 01	Počet podpořených podniků / příjemců	podnik / podnikatel	výstupový	0	31. 12. 2015	3	31. 12. 2023	0	Na základě absorpční kapacity území v konfrontaci s požadovaným stavem území a možnostmi financování prostřednictvím programového rámce PRV. Cílová hodnota indikátoru je stanovena na 3 podpořené podniky, příjemce a výše způsobilých výdajů na projekt se bude pohybovat v rozmezí 1-2 mil Kč.
SC 2.2	Op 2.2.1	OPZ	2	2.3	2.3.1	6 27 00	Účastníci zaměstnaní po ukončení své účasti, včetně OSVČ	osoby	výsledkový	0	31. 12. 2015	3	31. 12. 2023	-	Na základě konzultací s aktéry z území a s organizacemi zabývajících se touto problematikou a z toho vyplývajícím předpokladem realizace jednoho projektu podle zjištěné absorpční kapacity bylo v rámci OPZ odhadnuta cílová hodnota na 3 osoby.
						6 26 00	Účastníci, kteří získali kvalifikaci po ukončení své činnosti	osoby	výsledkový	0	31. 12. 2015	2	31. 12. 2023	-	V rámci Opatření 2 programového rámce OPZ - Integrace osob ohrožených na trhu práce se předpokládá realizace jednoho projektu, vzhledem k možnostem financování prostřednictvím programového rámce Operačního programu zaměstnanost a požadovanému stavu v území. V rámci konzultací s organizacemi zabývajících se touto oblastí v území a průzkumem potřeb regionu, zároveň vzhledem k nadřazenému indikátoru 6 00 00, byla cílová hodnota stanovena na 2 osoby.
						6 28 00	Znevýhodnění účastníci, kteří po ukončení své účasti hledají zaměstnání, jsou v procesu vzdělávání/ odborné přípravy, rozšiřují si kvalifikaci nebo jsou zaměstnaní, a to i OSVČ	osoby	výsledkový	0	31. 12. 2015	2	31. 12. 2023	-	V rámci Opatření 2 programového rámce OPZ - Integrace osob ohrožených na trhu práce se předpokládá realizace jednoho projektu, vzhledem k možnostem financování prostřednictvím programového rámce Operačního programu zaměstnanost a požadovanému stavu v území. V rámci konzultací s organizacemi zabývajících se touto oblastí v území a průzkumem potřeb regionu, zároveň vzhledem k nadřazenému indikátoru 6 00 00, byla cílová hodnota stanovena na 2 osoby.

Specifický cíl SCLLD	Opatření SCLLD	Identifikace programu				Identifikace indikátorů				Hodnoty indikátorů					Odůvodnění, jakým způsobem byly hodnoty stanoveny
		Program	Prioritní osa OP / Priorita Unie	Investiční prioritní OP / Prioritní oblast	Specifický cíl OP / operace PRV	Kód NČI 2014+	Název indikátoru	Měrná jednotka	Typ indikátoru	Výchozí hodnota	Datum výchozí hodnoty	Cílová hodnota	Datum cílové hodnoty	Milník 31. 12. 2018 (je-li ŘO vyžadován)	
SC 2.2	Op 2.2.1	OPZ	2	2.3	2.3.1	6 29 00	Účastníci zaměstnaní 6 měsíců po ukončení své účasti, včetně OSVČ	osoby	výsledkový	0	31. 12. 2015	1	31. 12. 2023	-	V rámci Opatření 2 programového rámce OPZ - Integrace osob ohrožených na trhu práce se předpokládá realizace jednoho projektu, vzhledem k možnostem financování prostřednictvím programového rámce Operačního programu zaměstnanost a požadovanému stavu v území. V rámci konzultací s organizacemi zabývajícími se touto oblastí v území a průzkumem potřeb regionu, zároveň vzhledem k nadřazenému indikátoru 6 00 00 a k indikátoru 6 27 00, byla cílová hodnota stanovena na 1 osobu.
						6 31 00	Účastníci ve věku nad 54 let zaměstnaní 6 měsíců po ukončení své účasti, včetně OSVČ	osoby	výsledkový	0	36. 12. 2015	1	36. 12. 2023	-	V rámci Opatření 2 programového rámce OPZ - Integrace osob ohrožených na trhu práce se předpokládá realizace jednoho projektu, vzhledem k možnostem financování prostřednictvím programového rámce Operačního programu zaměstnanost a požadovanému stavu v území. V rámci konzultací s organizacemi zabývajícími se touto oblastí v území a průzkumem potřeb regionu, zároveň s ohledem na nadřazený indikátor 6 00 00 a indikátory 6 27 00 a 6 29 00, byla cílová hodnota stanovena na 1 osobu.
						6 32 00	Znevýhodnění účastníci ve věku nad 54 let, zaměstnaní 6 měsíců po ukončení své účasti, včetně OSVČ	osoby	výsledkový	0	37. 12. 2015	1	37. 12. 2023	-	V rámci Opatření 2 programového rámce OPZ - Integrace osob ohrožených na trhu práce se předpokládá realizace jednoho projektu, vzhledem k možnostem financování prostřednictvím programového rámce Operačního programu zaměstnanost a požadovanému stavu v území. V rámci konzultací s organizacemi zabývajícími se touto oblastí v území a průzkumem potřeb regionu, zároveň s ohledem na nadřazený indikátor 6 00 00 a indikátory 6 27 00, 6 29 00 a 6 31 00, byla cílová hodnota stanovena na 1 osobu.
						6 00 00	Celkový počet účastníků	osoby	výstupový	0	31. 12. 2015	15	31. 12. 2023	0	Porovnáním v regionu požadovaného stavu s možnostmi financování prostřednictvím programového rámce Operačního programu Zaměstnanost. Předpokládá se realizace jednoho projektu. Průzkumem potřeb území a konzultacemi s organizacemi zabývajícími se touto oblastí byla vzhledem k výši předpokládané alokace stanovena cílová hodnota na 15 účastníků.

Specifický cíl SCLLD	Opatření SCLLD	Identifikace programu				Identifikace indikátorů				Hodnoty indikátorů					Odůvodnění, jakým způsobem byly hodnoty stanoveny
		Program	Prioritní osa OP / Priorita Unie	Investiční priorita OP / Prioritní oblast	Specifický cíl OP / operace PRV	Kód NČI 2014+	Název indikátoru	Měrná jednotka	Typ indikátoru	Výchozí hodnota	Datum výchozí hodnoty	Cílová hodnota	Datum cílové hodnoty	Milník 31. 12. 2018 (je-li ŘO vyžadován)	
SC 2.2	Op 2.2.2	OPZ	2	2.3	2.3.1	6 27 00	Účastníci zaměstnaní po ukončení své účasti, včetně OSVČ	osoby	výsledkový	0	31. 12. 2015	3	31. 12. 2023	-	Na základě konzultací s aktéry z území a s organizacemi zabývajícími se touto problematikou a z toho vyplývajícím předpokladem realizace jednoho projektu podle zjištěné absorpční kapacity bylo v rámci OPZ odhadnuta cílová hodnota na 3 osoby.
						6 26 00	Účastníci, kteří získali kvalifikaci po ukončení své činnosti	osoby	výsledkový	0	31. 12. 2015	2	31. 12. 2023	-	V rámci Opatření 2 programového rámce OPZ - Integrace osob ohrožených na trhu práce se předpokládá realizace jednoho projektu, vzhledem k možnostem financování prostřednictvím programového rámce Operačního programu zaměstnanost a požadovanému stavu v území. V rámci konzultací s organizacemi zabývajícími se touto oblastí v území a průzkumem potřeb regionu, zároveň vzhledem k nadřazenému indikátoru 6 00 00, byla cílová hodnota stanovena na 2 osoby.
						6 28 00	Znevýhodnění účastníci, kteří po ukončení své účasti hledají zaměstnání, jsou v procesu vzdělávání/ odborné přípravy, rozšiřují si kvalifikaci nebo jsou zaměstnaní, a to i OSVČ	osoby	výsledkový	0	31. 12. 2015	2	31. 12. 2023	-	V rámci Opatření 2 programového rámce OPZ - Integrace osob ohrožených na trhu práce se předpokládá realizace jednoho projektu, vzhledem k možnostem financování prostřednictvím programového rámce Operačního programu zaměstnanost a požadovanému stavu v území. V rámci konzultací s organizacemi zabývajícími se touto oblastí v území a průzkumem potřeb regionu, zároveň vzhledem k nadřazenému indikátoru 6 00 00, byla cílová hodnota stanovena na 2 osoby.
						6 29 00	Účastníci zaměstnaní 6 měsíců po ukončení své účasti, včetně OSVČ	osoby	výsledkový	0	31. 12. 2015	1	31. 12. 2023	-	V rámci Opatření 2 programového rámce OPZ - Integrace osob ohrožených na trhu práce se předpokládá realizace jednoho projektu, vzhledem k možnostem financování prostřednictvím programového rámce Operačního programu zaměstnanost a požadovanému stavu v území. V rámci konzultací s organizacemi zabývajícími se touto oblastí v území a průzkumem potřeb regionu, zároveň vzhledem k nadřazenému indikátoru 6 00 00 a k indikátoru 6 27 00, byla cílová hodnota stanovena na 1 osobu.

Specifický cíl SCLLD	Opatření SCLLD	Identifikace programu				Identifikace indikátorů				Hodnoty indikátorů					Odůvodnění, jakým způsobem byly hodnoty stanoveny
		Program	Prioritní osa OP / Priorita Unie	Investiční prioritní OP / Prioritní oblast	Specifický cíl OP / operace PRV	Kód NČI 2014+	Název indikátoru	Měrná jednotka	Typ indikátoru	Výchozí hodnota	Datum výchozí hodnoty	Cílová hodnota	Datum cílové hodnoty	Milník 31. 12. 2018 (je-li ŘO vyžadován)	
SC 2.2	Op 2.2.2	OPZ	2	2.3	2.3.1	6 31 00	Účastníci ve věku nad 54 let zaměstnaní 6 měsíců po ukončení své účasti, včetně OSVČ	osoby	výsledkový	0	31. 12. 2015	1	31. 12. 2023	-	V rámci Opatření 2 programového rámce OPZ - Integrace osob ohrožených na trhu práce se předpokládá realizace jednoho projektu, vzhledem k možnostem financování prostřednictvím programového rámce Operačního programu zaměstnanost a požadovanému stavu v území. V rámci konzultací s organizacemi zabývajících se touto oblastí v území a průzkumem potřeb regionu, zároveň s ohledem na nadřazený indikátor 6 00 00 a indikátory 6 27 00 a 6 29 00, byla cílová hodnota stanovena na 1 osobu.
						6 32 00	Znevýhodnění účastníci ve věku nad 54 let, zaměstnaní 6 měsíců po ukončení své účasti, včetně OSVČ	osoby	výsledkový	0	31. 12. 2015	1	31. 12. 2023	-	V rámci Opatření 2 programového rámce OPZ - Integrace osob ohrožených na trhu práce se předpokládá realizace jednoho projektu, vzhledem k možnostem financování prostřednictvím programového rámce Operačního programu zaměstnanost a požadovanému stavu v území. V rámci konzultací s organizacemi zabývajících se touto oblastí v území a průzkumem potřeb regionu, zároveň s ohledem na nadřazený indikátor 6 00 00 a indikátory 6 27 00, 6 29 00 a 6 31 00, byla cílová hodnota stanovena na 1 osobu.
						6 00 00	Celkový počet účastníků	osoby	výstupový	0	31. 12. 2015	15	31. 12. 2023	0	Porovnáním v regionu požadovaného stavu s možnostmi financování prostřednictvím programového rámce Operačního programu Zaměstnanost. Předpokládá se realizace jednoho projektu. Průzkumem potřeb území a konzultacemi s organizacemi zabývajících se touto oblastí byla vzhledem k vyšší předpokládané alokace stanovena cílová hodnota na 15 účastníků.
SC 3.1	Op 3.1.1	IROP	4	9d	4.1	6 75 10	Kapacita služeb a sociální práce	klienti	výsledkový	43	31. 12. 2015	50	31. 12. 2023	-	Vstupní hodnota indikátoru se vztahuje ke kapacitě registrovaných sociálních služeb v MAS Podbrněnsko, které svým zaměřením vyhovují specifickému cíli IROP 2.1. Zvýšení kvality a dostupnosti služeb vedoucí k sociální inkluzi. Hodnota indikátoru byla zjištěna vlastním šetřením v řešeném území. Na základě údajů potenciálních žadatelů se předpokládá, že realizací projektů v opatření Infrastruktura sociálních služeb a začleňování bude celková kapacita služeb a sociální práce navýšena na 50 klientů.

Specifický cíl SCLLD	Opatření SCLLD	Identifikace programu				Identifikace indikátorů				Hodnoty indikátorů					Odůvodnění, jakým způsobem byly hodnoty stanoveny
		Program	Prioritní osa OP / Priorita Unie	Investiční prioritní OP / Prioritní oblast	Specifický cíl OP / operace PRV	Kód NČI 2014+	Název indikátoru	Měrná jednotka	Typ indikátoru	Výchozí hodnota	Datum výchozí hodnoty	Cílová hodnota	Datum cílové hodnoty	Milník 31. 12. 2018 (je-li ŘO vyžadován)	
SC 3.1	Op 3.1.1	IROP	4	9d	4.1	5 53 20	Průměrný počet osob využívajících sociální bydlení	osoby/rok	výsledkový	0	31. 12. 2015	10	31. 12. 2023	-	Na základě diskuze s povolanými úředníky a zjišťováním absorpční kapacity a po zvážení předpokládané alokace z IROP a očekávaných maximálně 13 bytů ve dvou fázích byl odhadnut průměrný počet osob využívajících sociální bydlení na 10 osob ročně a to i vzhledem k oněm dvěma fázím výstavby na začátku a konci programového období. V území MAS nefunguje žádné sociální bydlení, výchozí hodnota indikátoru je tedy nulová.
						5 53 10	Nárůst kapacity sociálních bytů	lůžka	výsledkový	0	31. 12. 2015	13	31. 12. 2023	-	Na základě předpokládané alokace 6,5 mil Kč, kdy jedna bytová jednotka představuje 500 000 Kč - největší poptávka po soc. bytech je v největších obcích z regionu - je absorpční kapacita kolem 13 bytových jednotek se 13 lůžky. Předpokládaná realizace sociálních bytů je ve dvou vlnách v roce 2016 a 2020. V území MAS nefunguje žádné sociální bydlení, výchozí hodnota indikátoru je tedy nulová.
						5 54 01	Počet podpořených zázemí pro služby a sociální práci	zázemí	výstupový	0	31. 12. 2015	1	31. 12. 2023	-	Z důvodů omezené alokace na programový rámec místní aktéři rozhodli, že na opatření Infrastruktura sociálních služeb bude směřovat celkem vyčleněno přibližně 2,1 mil. Kč. Cílová hodnota indikátoru byla stanovena na 1 podpořené zázemí pro služby a sociální práci (celková potřebnost v území je vyšší, vzhledem k větší alokaci je potřeba zajišťovat jiné zdroje spolufinancování). Odhady potenciálních žadatelů a vlastním šetřením v území bylo zjištěno, že očekávané průměrné výdaje spojené s vybudováním nebo vybavením prostor nezbytných pro realizaci daných služeb nebo aktivit nepřekročí doporučené průměrné výdaje ŘO IROP na jednotku indikátoru. Skutečné složení integrovaných projektů vzejde z otevřeného a transparentního výběru na úrovni MAS.

Specifický cíl SCLLD	Opatření SCLLD	Identifikace programu				Identifikace indikátorů				Hodnoty indikátorů					Odůvodnění, jakým způsobem byly hodnoty stanoveny
		Program	Prioritní osa OP / Priorita Unie	Investiční prioritní OP / Prioritní oblast	Specifický cíl OP / operace PRV	Kód NČI 2014+	Název indikátoru	Měrná jednotka	Typ indikátoru	Výchozí hodnota	Datum výchozí hodnoty	Cílová hodnota	Datum cílové hodnoty	Milník 31. 12. 2018 (je-li ŘO vyžadován)	
SC 3.1	Op 3.1.1	IROP	4	9d	4.1	5 54 02	Počet poskytovaných druhů sociálních služeb	služby	výstupový	0	31. 12. 2015	1	31. 12. 2023	-	Hodnota indikátoru je výsledkem porovnání v regionu požadovaného stavu s možnostmi financování prostřednictvím programového rámce Integrovaného regionálního operačního programu. Na konci monitorovacího období je očekávána cílová hodnota 1 poskytovaných sociálních služeb. Hodnota byla stanovena na základě průzkumu potřeb území a konzultacemi s organizacemi zabývajícími se touto oblastí a spolu se zohledněním předpokládané výše alokace.
						5 53 01	Počet podpořených bytů pro sociální bydlení	bytová jednotka	výstupový	0	31. 12. 2015	13	31. 12. 2023	8	Na základě předpokládané alokace 6,5 mil Kč, kdy jedna bytová jednotka představuje 500 000 Kč - největší poptávka po soc. bytech je v největších obcích z regionu - je absorpční kapacita kolem 13 bytových jednotek. Předpokládaná realizace je ve dvou vlnách přibližně v roce 2016 a 2020. V území MAS nefunguje žádné sociální bydlení, výchozí hodnota indikátoru je tedy nulová.
		OPZ	2	2.3	2.3.1	6 70 10	Využívání podpořených služeb	osoby	výsledkový	0	31. 12. 2015	15	31. 12. 2023	-	Hodnota indikátoru je výsledkem porovnání v regionu požadovaného stavu s možnostmi financování prostřednictvím programového rámce Operačního programu Zaměstnanost. Předpokládá se realizace dvou projektů. Průzkumem potřeb území a konzultacemi s organizacemi zabývajícími se touto oblastí byla vzhledem k výši předpokládané alokace stanovena cílová hodnota na 15 osob.
						6 73 15	Bývalí účastníci projektů v oblasti sociálních služeb, u nichž služba naplnila svůj účel	osoby	výsledkový	0	31. 12. 2015	5	31. 12. 2023	-	Hodnota indikátoru je výsledkem porovnání v regionu požadovaného stavu s možnostmi financování prostřednictvím programového rámce Operačního programu Zaměstnanost, v rámci které se předpokládá realizace dvou projektů. Průzkumem potřeb území a konzultacemi s organizacemi zabývajícími se touto oblastí byla vzhledem ke kapacitě podpořených služeb a k nadřazenému indikátoru 6 00 00 stanovena cílová hodnota na 5 osob.

Specifický cíl SCLLD	Opatření SCLLD	Identifikace programu				Identifikace indikátorů				Hodnoty indikátorů					Odůvodnění, jakým způsobem byly hodnoty stanoveny
		Program	Prioritní osa OP / Priorita Unie	Investiční prioritní OP / Prioritní oblast	Specifický cíl OP / operace PRV	Kód NČI 2014+	Název indikátoru	Měrná jednotka	Typ indikátoru	Výchozí hodnota	Datum výchozí hodnoty	Cílová hodnota	Datum cílové hodnoty	Milník 31. 12. 2018 (je-li ŘO vyžadován)	
SC 3.1	Op 3.1.1	OPZ	2	2.3	2.3.1	6 00 00	Celkový počet účastníků	osoby	výstupový	0	31. 12. 2015	40	31. 12. 2023	-	Hodnota indikátoru je výsledkem porovnání v regionu požadovaného stavu s možnostmi financování prostřednictvím programového rámce Operačního programu Zaměstnanost. Předpokládá se realizace dvou projektů. Průzkumem potřeb území a konzultacemi s organizacemi zabývajícími se touto oblastí byla vzhledem k výši předpokládané alokace stanovena cílová hodnota na 40 účastníků.
						6 70 01	Kapacita podpořených služeb	místa	výstupový	0	31. 12. 2015	5	31. 12. 2023	-	Kapacita podpořených služeb byla na základě absorpční kapacity území a zjištěným připravovaným projektům při zohlednění předpokládané alokace z OPZ odhadnuta na hodnotu 5.
						6 20 00	Počet projektů, které zcela nebo zčásti provádějí sociální partneři nebo nevládní organizace	osoby	výstupový	0	31. 12. 2015	1	31. 12. 2023	-	Hodnota indikátoru je výsledkem absorpční kapacity a zjištěným připravovaných projektů při zohlednění předpokládané alokace z OPZ odhadnuta na hodnotu 1.
	Op 3.1.2	IROP	4	9d	4.1	6 75 10	Kapacita služeb a sociální práce	klienti	výsledkový	43	31. 12. 2015	50	31. 12. 2023	-	Počáteční hodnota indikátoru se vztahuje ke kapacitě registrovaných sociálních služeb v regionu MAS, které lze podporovat přes specifický cíl IROP (2.1) – terénní sociální služby, nízkokapacitní pobytové sociální služby a další. Hodnota indikátoru byla stanovena za pomoci zaměstnanců odborů sociálních služeb v Pohořelicích a Židlochovicích. S jejich pomocí a na základě údajů potenciálních žadatelů byla cílová hodnota kapacity služeb a sociální práce navýšena o 7 klientů, celkem na 50.

Specifický cíl SCLLD	Opatření SCLLD	Identifikace programu				Identifikace indikátorů				Hodnoty indikátorů					Odůvodnění, jakým způsobem byly hodnoty stanoveny
		Program	Prioritní osa OP / Priorita Unie	Investiční prioritní OP / Prioritní oblast	Specifický cíl OP / operace PRV	Kód NČI 2014+	Název indikátoru	Měrná jednotka	Typ indikátoru	Výchozí hodnota	Datum výchozí hodnoty	Cílová hodnota	Datum cílové hodnoty	Milník 31. 12. 2018 (je-li ŘO vyžadován)	
			4	9d	4.1	5 54 01	Počet podpořených zázemí pro služby a sociální práci	zázemí	výstupový	0	31. 12. 2015	1	31. 12. 2023	1	Na základě jednání s místními aktéry (prorodinná pracovní skupina, sociální pracovní skupina) a v konfrontaci s absorpční kapacitou území bude podporován 1 velký projekt na zbudování komunitního centra. Projekt je plánován na první roky, hodnota indikátoru v roce 2018 tedy bude dosahovat 1.
SC 3.1	Op 3.1.2	OPZ	2	2.3	2.3.1	6 70 10	Využívání podpořených služeb	osoby	výsledkový	0	31. 12. 2015	15	31. 12. 2023	-	Porovnáním v regionu požadovaného stavu s možnostmi financování prostřednictvím programového rámce Operačního programu Zaměstnanost se předpokládá realizace jednoho projektu podporujícího komunitní centra a komunitní péči. Projekt je rovněž navázán na indikátor 55401 opatření 3.1.2 IROP. Průzkumem potřeb území a konzultacemi s organizacemi zabývajícími se touto oblastí byla vzhledem k výši předpokládané alokace stanovena cílová hodnota na 15 osob.
						6 73 10	Bývalí účastníci projektů, u nichž intervence formou sociální práce naplnila svůj účel	osoby	výsledkový	0	31. 12. 2015	5	31. 12. 2023	-	Hodnota indikátoru je výsledkem porovnání v regionu požadovaného stavu s možnostmi financování prostřednictvím programového rámce Operačního programu Zaměstnanost, v rámci které se předpokládá realizace jednoho projektu. Průzkumem potřeb území a konzultacemi s organizacemi zabývajícími se touto oblastí byla vzhledem ke kapacitě podpořených služeb a k nadřazenému indikátoru 6 00 00 stanovena cílová hodnota na 5 osob.
						6 73 15	Bývalí účastníci projektů sociálních služeb, u nichž služba naplnila svůj účel	osoby	výsledkový	0	31. 12. 2015	2	31. 12. 2023	-	Hodnota indikátoru je výsledkem porovnání v regionu požadovaného stavu s možnostmi financování prostřednictvím programového rámce Operačního programu Zaměstnanost, v rámci které se předpokládá realizace jednoho projektu. Průzkumem potřeb území a konzultacemi s organizacemi zabývajícími se touto oblastí byla vzhledem ke kapacitě podpořených služeb a k nadřazenému indikátoru 6 00 00 stanovena cílová hodnota na 2 osoby.

Specifický cíl SCLLD	Opatření SCLLD	Identifikace programu				Identifikace indikátorů				Hodnoty indikátorů					Odůvodnění, jakým způsobem byly hodnoty stanoveny
		Program	Prioritní osa OP / Priorita Unie	Investiční priorita OP / Prioritní oblast	Specifický cíl OP / operace PRV	Kód NČI 2014+	Název indikátoru	Měrná jednotka	Typ indikátoru	Výchozí hodnota	Datum výchozí hodnoty	Cílová hodnota	Datum cílové hodnoty	Milník 31. 12. 2018 (je-li ŘO vyžadován)	
						6 00 00	Celkový počet účastníků	osoby	výstupový	0	31. 12. 2015	30	31. 12. 2023	0	Hodnota indikátoru je výsledkem porovnání v regionu požadovaného stavu s možnostmi financování prostřednictvím programového rámce Operačního programu Zaměstnanost. Předpokládá se realizace jednoho projektu. Průzkumem potřeb území a konzultacemi s organizacemi zabývajícími se touto oblastí byla vzhledem k výši předpokládané alokace stanovena cílová hodnota na 30 účastníků.
						6 70 01	Kapacita podpořených služeb	místa	výstupový	0	31. 12. 2015	10	31. 12. 2023	0	Kapacita podpořených služeb byla na základě absorpční kapacity území a zjištěným připravovaným projektům při zohlednění předpokládané alokace z OPZ odhadnuta na hodnotu 10.
						5 51 02	Počet podpořených komunitních center	zařízení	výstupový	0	31. 12. 2015	1	31. 12. 2023	-	Výsledná hodnota indikátoru byla nastavena na základě zjištění o připravovaných projektech v území se zohledněním předpokládané alokace z OPZ i na základě potřeb území v oblasti komunitních služeb.
						6 20 00	Počet projektů, které zcela nebo zčásti provádějí sociální partneři nebo nevládní organizace	projekty	výstupový	0	32. 12. 2015	1	32. 12. 2023	-	Na základě zjišťování absorpční kapacity se předpokládá, že v projektu podpořeného komunitního centra se bude projektu účastnit jedna NNO.
SC 3.2	Op. 3.X	PRV	6	6B	19.3.1	92501	Celkové veřejné výdaje (EUR)	EUR	výstupový	0	31. 12. 2015	35 632,00	31. 12. 2023	-	Předpokládá se plné využití alokace na projekty spolupráce, která bude rozdělena mezi 2 projekty. Cílová hodnota byla stanovena dle MZE.
SC 3.3															
SC 4.1	Op 4.1.1	IROP	4	9d	4.1	7 51 20	Podíl veřejné osobní dopravy na celkových výkonech v osobní dopravě	%	výsledkový	30	31. 12. 2011	35	31. 12. 2023	-	Hodnoty indikátoru byly převzaty z úrovně celého programu IROP
						7 63 10	Podíl cyklistiky na přepravních výkonech	%	výsledkový	7	31. 12. 2011	10	31. 12. 2023	-	Hodnoty indikátoru byly převzaty z úrovně celého programu IROP

Specifický cíl SCLLD	Opatření SCLLD	Identifikace programu				Identifikace indikátorů				Hodnoty indikátorů					Odůvodnění, jakým způsobem byly hodnoty stanoveny
		Program	Prioritní osa OP / Priorita Unie	Investiční priorita OP / Prioritní oblast	Specifický cíl OP / operace PRV	Kód NČI 2014+	Název indikátoru	Měrná jednotka	Typ indikátoru	Výchozí hodnota	Datum výchozí hodnoty	Cílová hodnota	Datum cílové hodnoty	Milník 31. 12. 2018 (je-li ŘO vyžadován)	
SC 4.1	Op 4.1.1	IROP	4	9d	4.1	7 50 01	Počet realizací vedoucích ke zvýšení bezpečnosti v dopravě	realizace	výstupový	0	31. 12. 2015	9	31. 12. 2023	7	Z důvodů omezené alokace na programový rámec rozhodli místní aktéři, že na opatření bude směřovat 30 % předpokládané alokace (bezmála 22 mil Kč). Největší část alokace bude směřovat na financování aktivit vedoucích ke zvyšování bezpečnosti v dopravě, přičemž budou tyto aktivity doplněny o další podporované doprovodné aktivity. Cílová hodnota indikátoru byla stanovena 9 realizací vedoucích ke zvyšování bezpečnosti v dopravě (celková potřebnost v území je daleko vyšší, bude třeba hledat další zdroje financování). Do roku 2018 očekáváme 7 realizací vedoucích ke zvýšení bezpečnosti v dopravě. Odhady potencionálních žadatelů byla stanovena výše způsobilých výdajů na jednu realizaci v průměru na 2 mil. na projekt. Skutečné rozložení projektů vyjde až z transparentního výběru na úrovni MAS.
						7 52 01	Počet nových nebo rekonstruovaných přestupních terminálů ve veřejné dopravě	terminály	výstupový	0	31. 12. 2015	1	31. 12. 2023	0	Z důvodů omezené alokace na programový rámec rozhodli místní aktéři, že na opatření bude směřovat 30 % předpokládané alokace (bezmála 16,5 mil Kč), z nichž nemalá část bude putovat na rekonstrukci vybraného přestupního terminálu. Cílová hodnota indikátoru byla stanovena 1 nový nebo rekonstruovaný přestupní ve veřejné dopravě (celková potřebnost v území je daleko vyšší, bude třeba hledat další zdroje financování). Do roku 2018 neočekáváme realizaci této aktivity. Odhady potencionálních žadatelů byla stanovena výše způsobilých výdajů na realizaci kolem 4 mil na projekt. Skutečné náklady na projekt vzejde až z transparentního výběru na úrovni MAS.
						7 40 01	Počet vytvořených parkovacích míst	parkovací místo	výstupový	0	31. 12. 2015	6	31. 12. 2023	-	V návaznosti na indikátor 7 52 01 (Počet nových nebo rekonstruovaných přestupních terminálů ve veřejné dopravě), bude realizována výstavba nových parkovacích míst. Cílová hodnota je stanovena na 6 vytvořených parkovacích míst, přičemž tato hodnota vzešla z prostorových možností a z odhadu potřebnosti. Do roku 2018 se nepředpokládá s tvorbou parkovacích míst.

Specifický cíl SCLLD	Opatření SCLLD	Identifikace programu				Identifikace indikátorů				Hodnoty indikátorů					Odůvodnění, jakým způsobem byly hodnoty stanoveny
		Program	Prioritní osa OP / Priorita Unie	Investiční priorita OP / Prioritní oblast	Specifický cíl OP / operace PRV	Kód NČI 2014+	Název indikátoru	Měrná jednotka	Typ indikátoru	Výchozí hodnota	Datum výchozí hodnoty	Cílová hodnota	Datum cílové hodnoty	Milník 31. 12. 2018 (je-li ŘO vyžadován)	
						7 64 01	Počet parkovacích míst pro jízdní kola	parkovací místo	výstupový	0	31. 12. 2015	15	31. 12. 2023	-	Tvorba parkovacích míst je doprovodnou aktivitou k budování cyklostezek a cyklotras. V návaznosti na indikátor 7 61 00 předpokládáme vytvoření celkem 15 parkovacích míst pro jízdní kola. Odhady potenciálních žadatelů bylo zjištěno, že cena těchto parkovacích míst nepřekročí částku 5000 Kč za jedno parkovací místo a nedosahuje tak limitu průměrné předpokládané ceny ŘO IROP za jednotku indikátoru. I vzhledem k návaznosti na indikátor 7 61 00, bude v roce 2018 jeho hodnota nulová.
						7 61 00	Délka nově vybudovaných cyklostezek a cyklotras	km	výstupový	0	31. 12. 2015	10	31. 12. 2023	-	Z důvodů omezené alokace na programový rámec rozhodli místní aktéři, že na opatření bude směřovat 30 % předpokládané alokace IROP - tedy 4,75 mil. Kč, která bude proinvestována do nového značení cyklotras. Předpokládáme 10 km nově zbudovaných cyklotras (celková potřebnost v území je daleko vyšší, bude třeba hledat další zdroje financování). Průměrná cena zbudování 1 km nové cyklotrasy je stanovena na 400 tis. Kč. Aktivita budování cyklostezek bude i přes potřebnost a poptávku místních aktérů, realizována pouze v případě navýšení alokace MAS po roce 2018, a to z důvodu nedostatečné alokace pro programový rámec IROP.



h) financování podle programů a ESI fondů (Podpora v tis. Kč)

Fond	Program	Příspěvek Unie	Národní spolufinancování	Podpora (tis. Kč)
ERDF	IROP	54 886,06	0,00	54 886,06
	OP ŽP	0,00	0,00	0,00
	Celkem ERDF	54 886,06	0,00	54 886,06
ESF	OP Z	7 618,11	1 146,77	8 764,88
	Celkem ESF	7 618,11	1 146,77	8 764,88
EZFRV	PRV	15 857,53	5 285,82	21 143,35
	Celkem EZFRV	15 857,53	5 285,82	21 143,35
Celkem	Celkem	78 361,70	6 432,59	84 794,29

i) Časový harmonogram výzev OPZ

Výzva č.	Název a stručný popis zaměření výzvy	Potenciální žadatelé (orientační, konkrétní výčet bude specifikován ve výzvě)	Finanční alokace	Plánované datum vyhlášení výzvy MAS	Plánovaný termín předložení návrhu výzvy MAS na ŘO k posouzení metodického souladu s výzvou ŘO
1	Prorodinná opatření, podpora služeb péče o děti	poskytovatelé soc. služeb, NNO, obce, DSO, vzdělávací a poradenské instituce, školy a školská zařízení, příspěvkové org.	1 milion Kč	1Q 2017	Leden 2017
2	Podpora sociálních služeb	poskytovatelé soc. služeb, NNO, obce, DSO, příspěvkové org.	1,97 milionu Kč	1Q 2017	Leden 2017
3	Podpora služeb komunitních center	poskytovatelé soc. služeb, NNO, obce, příspěvkové org.	1,85 milionu Kč	1Q 2018	Leden 2018
4	Podpora sociálních služeb	poskytovatelé soc. služeb, NNO, obce, DSO, příspěvkové org.	2 miliony Kč	1Q 2019	Leden 2019
5	Prorodinná opatření, podpora služeb péče o děti	poskytovatelé soc. služeb, NNO, obce, DSO, vzdělávací a poradenské instituce, školy a školská zařízení, příspěvkové org.	0,94 milionu Kč	1Q 2020	Leden 2020
6	Podpora zaměstnanosti	poskytovatelé soc. služeb, NNO, obce, DSO, vzdělávací a poradenské instituce, obchodní korporace, OSVČ	1,06 milionu Kč	1Q 2021	Leden 2021



PŘÍLOHA Č. 2: MAPA ÚZEMÍ A SEZNAM OBCÍ





Tab. 1: Seznam obcí MAS Podbrněnsko k 31. 12. 2015

Kód obce	Název obce	ORP	Počet obyvatel*	Rozloha [km ²]	Hustota zalidnění*
582859	Blučina	Židlochovice	2 210	16,7	132,6
593834	Branišovice	Pohořelice	587	11,1	53,1
582883	Bratčice	Židlochovice	696	6,2	113,0
550272	Cvrčovice	Pohořelice	621	9,3	66,8
583031	Holasice	Židlochovice	1 074	3,5	304,2
583081	Hrušovany u Brna	Židlochovice	3 461	9,1	381,2
584517	Ivaň	Pohořelice	716	11,8	60,9
583243	Kupařovice	Ivančice	268	3,3	81,0
583278	Ledce	Židlochovice	214	3,6	58,8
594377	Loděnice	Pohořelice	503	8,7	58,0
583332	Malešovice	Pohořelice	559	9,2	60,8
583367	Medlov	Židlochovice	696	10,2	68,3
583472	Němčičky	Ivančice	321	4,6	70,2
584720	Nosislav	Židlochovice	1 316	17,1	77,1
583529	Odrovce	Pohořelice	227	4,8	47,4
583553	Opatovice	Židlochovice	1 056	6,2	171,7
584801	Pohořelice	Pohořelice	4 711	43,0	109,5
583651	Popovice	Židlochovice	353	2,6	135,2
583693	Pravlov	Ivančice	566	2,9	194,5
584843	Přibice	Pohořelice	1 049	7,4	141,9
583731	Přísnotice	Židlochovice	840	7,7	109,1
583758	Rajhrad	Židlochovice	3 428	9,5	361,6
583766	Rajhradice	Židlochovice	1 317	5,4	242,5
583774	Rebešovice	Šlapanice	894	4,1	217,5
583880	Sobotovice	Židlochovice	522	5,3	97,8
583936	Syrovce	Židlochovice	1 484	8,8	168,4
594903	Šumice	Pohořelice	240	8,6	27,8
584011	Trboušany	Ivančice	363	5,5	65,6
594962	Troskotovice	Pohořelice	654	18,1	36,1
584061	Unkovice	Židlochovice	696	3,7	187,1
585025	Vlasatice	Pohořelice	837	22,9	36,5
584142	Vojkovice	Židlochovice	1 127	6,9	161,9
585033	Vranovice	Pohořelice	2 158	13,8	156,5
584231	Žabčice	Židlochovice	1 636	8,2	198,8
584282	Židlochovice	Židlochovice	3 659	5,9	617,0

* hodnoty jsou uváděny k 31. 12. 2013

PŘÍLOHA Č. 3: POPIS POSTUPU ZAPOJENÍ KOMUNITY DO VYPRACOVÁNÍ STRATEGIE

Dokument – Strategie komunitně vedeného místního rozvoje MAS Podbrněnsko 2014-2020 byl v průběhu své tvorby komunitně projednáván, a to s využitím širokého spektra metod pro zapojení místních aktérů a veřejnosti. Vybrané metody plně korespondují s podstatou metody Leader, na níž je SCLLD MAS Podbrněnsko založena. K tvorbě strategie byly (od podzimu roku 2013) využity kulaté stoly, dotazníky, diskuze v rámci pracovních skupin a veřejných projednávání a také osobní schůzky se starosty místních obcí ve věci diskutování nejpálčivějších problémů obcí z regionu.

Použité metody:

- Kulaté stoly
- Dotazníkové šetření
- Veřejná projednávání - směřování rozvoje mas
- Jednání pracovních skupin - sociální, prorodinná, podnikatelé, rozvoj obce
- Oslovení ředitelů škol a školek
- Návštěvy starostů a zastupitelstev obcí
- Sběr projektových záměrů

Všechny materiály, které dokládají průběh těchto projednávání, jsou ke stažení na webových stránkách MAS: <http://www.podbrnensko.cz/strategie/komunitni-projednani>.

KULATÉ STOLY

Prvním krokem při tvorbě strategie bylo pořádání dvou kulatých stolů, jež se odehrály v září a v prosinci roku 2013. Kulaté stoly byly určeny pro širokou veřejnost a účastnili se jich mimo partnerů MAS Podbrněnsko také angažovaní občané, podnikatelé, neziskové organizace a zástupci členských obcí. Na kulatých stolech byly zjišťovány a diskutovány obecné nápady a připomínky k regionu a vykrystalizovaly z nich nejzávažnější problémy, které je potřeba v území řešit. Přínosem prvního zapojení komunity do tvorby integrované strategie byla především identifikace aktivních jedinců z území. Výstupem setkání byla analýza hlavních problémů a potřeb území (dle místních aktérů), která posléze posloužila jako konfrontační materiál při identifikaci klíčových rozvojových oblastí MAS Podbrněnsko.

DOTAZNÍKOVÉ ŠETŘENÍ

V květnu roku 2014 se ve všech obcích regionu MAS odehrálo dotazníkové šetření za účelem zachycení názorů obyvatel a aktérů z území na stav regionu (odkaz na web). Dotazování se zúčastnilo více než 230 obyvatel, 90 podnikatelů a 50 neziskových organizací a probíhalo ve spolupráci se studenty Geografického ústavu Masarykovy univerzity v Brně, kteří přímo v terénu oslovovali náhodné či předem domluvené respondenty. Šetření se mohli zúčastnit všichni obyvatelé, podnikatelé i všechny neziskové organizace působící na území MAS, protože kromě dotazování přímo v obcích byly spuštěny webové verze těchto formulářů, které byly šířeny a propagovány představiteli obcí a řadě z nich přišel odkaz na formulář přímo e-mailem. Díky dotazníkovému šetření se podařilo získat, kromě nápadů, názorů a připomínek k území, také kontakty na aktivnější občany, podnikatele a neziskové organizace, kteří byli následně spolu s

partnery MAS pozváni na setkání, kde se projednávalo budoucí směřování rozvoje MAS Podbrněnsko.

VEŘEJNÁ PROJEDNÁVÁNÍ – SMĚŘOVÁNÍ ROZVOJE MAS

Na počátku července 2014 se odehrála 2 veřejná projednávání – v Pohořelicích (1. 7. 2014) a v Židlochovicích (2. 7. 2014). Účastnit jednání se mohl kdokoliv z území Podbrněnska. Pozvánky byly vyvěšeny na webu MAS i na webech obcí z regionu. Byly vytvořeny letáčky, které byly umístěny na frekventovaná místa v obcích, a byli též pozváni partneři MAS. Diskutovalo se nad konkrétními tématy, které vykrystalizovaly z dotazníkového šetření. Zároveň se zde probíralo, jak by podle místních měl vypadat region, ve kterém by rádi žili a trávili svůj volný čas. Na základě těchto dvou setkání bylo možné stanovit vizi regionu MAS Podbrněnsko a také identifikovat oblasti, kterým je potřeba věnovat dostatek pozornosti a snažit se je rozvíjet - první nástřel klíčových oblastí rozvoje.

JEDNÁNÍ PRACOVNÍCH SKUPIN

Dle klíčových oblastí rozvoje a poté zároveň v reakci na témata v operačních programech, které se týkají místních akčních skupin, byly vytvořeny tematické pracovní skupiny, na kterých bylo konkrétněji diskutováno, jak rozvíjet dané klíčové oblasti. Na tyto pracovní skupiny již byly zvány konkrétní osoby, které již v minulosti projevily zájem rozvíjet danou oblast nebo mají k dané oblasti, co sdělit.

1. SOCIÁLNÍ PRACOVNÍ SKUPINA

Zasedání pracovní skupiny řešící sociální oblast proběhlo celkem 2X - srpen 2014, září 2015. První setkání proběhlo v duchu seznamování se s obecnými problémy, které se v této oblasti na území Podbrněnska řeší. Byly stanoveny okruhy témat, kterým je nutné se v této oblasti věnovat - nedostatečná kapacita pobytových i ambulantních sociálních služeb, absence sociálního bydlení, malé zázemí pro mladé sociálně slabší rodiny atp. - více v zápisu z prvního setkání.

Druhé setkání proběhlo téměř po roce a pozvány již byly ty sociální služby a organizace, kterých se v budoucnu budou týkat dotace přes MAS – poskytovatelé terénních a nízkokapacitních sociálních služeb, představitelka spolku, který plánuje založení komunitního centra a referentka odboru sociálních služeb v Židlochovicích. Jednání se vedlo v duchu diskuze nad problémy potřebami těchto institucí a nad návrhy opatření, které by mohly současnou situaci zlepšit. Důraz byl kladen zejména na ne příliš dobře podchycenou situaci v území týkající se problémových skupin obyvatelstva - sociálně slabší rodiny a skupiny ohrožené sociálním vyloučením, jako jsou například matky samoživitelky, nízkopříjmové rodiny, mládež, propuštění delikventi, závislí, atp. - více v zápisu z druhého setkání.

2. PRORODINNÁ PRACOVNÍ SKUPINA

Setkání pracovní skupiny řešící prorodinná témata proběhlo v říjnu 2015. Na tuto pracovní skupinu byli opět pozváni pouze ti, kteří již v minulosti projevili zájem rozvíjet danou oblast nebo jsou též představiteli organizací, které se věnují práci s dětmi. Tato problematika je pro území MAS Podbrněnsko velice důležitá - rodin s malými dětmi na území MAS každoročně přibývá. Často tedy narážíme na nedostatečné kapacity institucí nebo organizací pracujících s předškolními dětmi, ale také školními dětmi v době před a po vyučování. Setkáváme se zde

s problémem absence kvalitních a dostupných zájmových kroužků, kde mohou děti trávit volný čas, zatímco rodiče musí být v práci. Cílem jednání na této pracovní skupině byl návrh opatření, která by výše naznačené problémy řešila.

3. PRACOVNÍ SKUPINA PODNIKÁNÍ

Pracovní skupina zaměřená na podnikatelské aktivity se uskutečnila v říjnu roku 2015. Na tuto pracovní skupinu byli pozváni podnikatelé, a to napříč různými obory – zemědělci, vinaři, drobní podnikatelé-řemeslníci a další. Na tomto setkání jsme podnikatelům aktivity, které bude možné financovat přes MAS financovat. Následovala debata nad okruhy možných investic.

4. PRACOVNÍ SKUPINA ROZVOJ OBCE

Pracovní skupina rozvoj obce se konala celkem 2X - jedna pro území Židlochovicka (10. 9. 2015), druhá na území Pohořelicka (20. 10. 2015). Rozebírány zde byly záležitosti spjaté s fungování jednotlivých obcí Podbrněnska – byla diskutována témata týkající se stavu technické infrastruktury, nové výstavby, stavu chodníků a místních komunikací a zájem byl též o rozvoj cyklostezek a cyklotras. Starostům na setkání byly představeny aktuální oblasti, které budou přes MAS podporovány. Byli zároveň vyzváni k promyšlení si možných projektů, které zapadají do těchto témat a k vyplnění formuláře, který slouží ke sběru projektových záměrů.

OSLOVENÍ ŘEDITELŮ ŠKOL A ŠKOLEK

Problémy a potřeby základních a mateřských škol byly zjišťovány v rámci dotazníkového šetření již v roce 2014 (viz výše). Nicméně proto, že od této doby uplynula značná doba a taky proto, že šetření se zúčastnilo pouze 15 zařízení, rozhodli jsme se, že oslovíme školy znovu, a to prostřednictvím mailu a následně telefonického rozhovoru. E-mail jsme rozeslali na všechny základní a mateřské školy s cílem zjistit jejich problémy a potřeby. Součástí sdělení byly aktivity, které mohou být finančně podporovány přes MAS. Týden poté jsme telefonicky školy a školky kontaktovali a rozebírali jsme s nimi řešené otázky.

Získali jsme informace celkem od 35 vzdělávacích zařízení z regionu a máme tak dobrou představu co místní školy a školky trápí a co chtějí v budoucnu řešit. Vzhledem ke kladnému mechanickému a následně přirozenému přírůstku z posledních let - se školy ani školky nepotýkají s nedostatkem žáků, některé z nich dokonce řeší nedostatečné kapacity. Společným problémem většiny škol je pak zastaralé IT vybavení a absence specializovaných tříd (i proto, že většina z nich jsou malotřídního charakteru). Mateřské školy v regionu naopak nejčastěji trápí špatné okolí budov - uvítaly by investice do rekonstrukce zahrad a dalších venkovních prostor sloužících k výuce a hraní. Obecně je ovšem stav školek a škol v regionu velmi dobrý, zřizovatelé škol investují do jejich rozvoje a zároveň ředitelé a ředitelky efektivně využívají dotační příležitosti.

NÁVŠTĚVY STAROSTŮ A ZASTUPITELSTEV OBCÍ

V průběhu celého roku 2015 jsme objížděli obce - starosty, případně zastupitelstva, a prezentovali jim činnost a fungování MAS. Zároveň jsme tato setkání využili k diskuzi nad problémy a potřebami daných obcí a snažili jsme se zjišťovat jejich předběžné projektové záměry. Tato setkání byla pro nás velmi důležitá, protože si uvědomujeme, že blízký kontakt s místními starosty je pro současné a budoucí fungování MAS nezbytný. Zároveň i kvůli tomu, že

jsme nově vzniklá MAS, je třeba se starosty pracovat a vysvětlovat jim řadu věcí, které se týkají přípravy na budoucí čerpání.

SBĚR PROJEKTOVÝCH ZÁMĚRŮ

V průběhu roku 2015 jsme také spustili sběr projektových záměrů z území MAS, s cílem zjistit potřeby území, absorpční kapacitu pro jednotlivé fiche a pro zpřesnění definici jednotlivých rozvojových oblastí. Sběr probíhá elektronicky - webový formulář na stránkách MAS, i papírově. Této aktivitě se doposud zúčastnilo kolem 40 subjektů z regionu a zatím bylo sesbíráno kolem 250 záměrů. Projektové záměry rozdělujeme dle oblastí rozvoje MAS Podbrněnsko a byla přidána kategorie nezařazeno.

Nejvíce návrhů projektů je zatím sesbíráno od místních obcí. Identifikovali jsme několik projektů, které bude možné přes MAS Podbrněnsko v následujících letech financovat, nebo které bude možné financovat prostřednictvím strukturálních fondů mimo MAS.

Sběr projektových záměrů stále pokračuje, a to přes webové stránky MAS. Kdokoliv projeví zájem sdělit nám svůj záměr, může vyplnit formulář záměru. Jeho záměr je přidán do naší databáze projektů, kterou aktualizujeme a sledujeme. Pokud je vyhlášena nějaká výzva (z národních i evropských zdrojů) informujeme dle databáze potencionální žadatele.

Aktuální zásobník projektů je uváděn vždy na stránce OBLASTI ROZVOJE MAS – <http://www.podbrnensko.cz/strategie/oblasti-rozvoje-mas>.



PŘÍLOHA Č. 4: ANALÝZA RIZIK

Obsahem této přílohy je vypracování přehledu možných rizik, jejich členění a analýza z pohledu předpokládané četnosti jejich výskytu a závažnosti následků. Každé riziko se vynásobí pravděpodobností výskytu a poté se určí jeho dopad. Jednotlivá rizika jsou přiřazena aktérům podílejícím se na realizaci strategie, kteří jsou schopni omezit vznik rizika nebo jeho následky, případně tato rizika sdílet nebo vyloučit.

Rizika jsou rozdělena do pěti oblastí:

- **finanční rizika** (souvisí se způsobem financování),
- **organizační rizika** (týká se např. rozmístění škol, demografie, chování obcí a kraje),
- **právní rizika** (legislativa),
- **technická rizika** (např. stav budov, vybavení),
- **věcná rizika** (souvisejí věcně s řešeným tématem – např. se týkají kvality škol).

Hodnocení významnosti rizik je založeno na hodnocení očekávané pravděpodobnosti výskytu jednotlivých rizik a jejich dopadu (materiálního i nemateriálního) na dosažení cílů strategie.

Pravděpodobnost (v tabulce sloupec „P“) i dopad (v tabulce sloupec „D“) se hodnotí na škále 1 až 5:

- hodnota 1 představuje velmi malý dopad (resp. velmi malou pravděpodobnost),
- hodnota 5 představuje velmi velký dopad (resp. velmi vysokou pravděpodobnost).

Významnost rizika pak bude součinem pravděpodobnosti a dopadu. Hodnota významnosti se bude pohybovat mezi 1 až 25.

Vlastníci jednotlivých rizik, tzn. organizace odpovědné za řízení a monitorování daného rizika, průběžně přehodnocují významnosti rizik a identifikují reálnost výskytu dané rizikové události.

Název rizika	Hodnocení rizika			Gestor rizika ⁹	Název navrhovaných opatření k řízení rizik a snížení jejich významnosti
	Pravděpodobnost (P)	Dopad (D)	V=P*D		
Ekonomická / Finanční rizika					
<i>Neschopnost hradit provozní a mzdové náklady MAS</i>	1	5	5	MAS Podbrněnsko	využívání státních a krajských dotací, využívání jiných zdrojů – granty a nadace, upravení výše členských příspěvků
<i>Zpoždění při proplácení projektů ze strany ŘO</i>	2	5	10	MAS Podbrněnsko	urgence ŘO, včasné podávání žádostí o platbu
<i>Nemožnost spolufinancovat část strategie z EU fondů</i>	2	5	10	MAS Podbrněnsko, žadatelé	využívání státních a krajských dotací, využívání jiných zdrojů (granty a nadace)
<i>Nedostatek vlastní finančních zdrojů na spolufinancování projektů</i>	3	3	9	žadatelé	vyhledávání jiných zdrojů (banka, investor)
<i>Nezískání podpory pro jednotlivé programové rámce</i>	3	5	15	MAS Podbrněnsko	Kvalitní přepracování programových rámců dle doporučení ŘO
<i>Nedostatečná alokace pro jednotlivé programové rámce</i>	2	3	6	MAS Podbrněnsko	pomoc žadatelům s hledáním jiných zdrojů financování pro jejich projekty
Organizační rizika					
<i>Neřízené a impulsivní změny při realizaci SCLLD</i>	3	3	9	MAS Podbrněnsko	dobře zpracovaná SCLLD podpořená kvalitně zjištěnou absorpční kapacitou území
<i>Personální změny v managementu MAS</i>	2	2	4	MAS Podbrněnsko	zabezpečení kvalitních pracovních podmínek pro zaměstnance kanceláře MAS, motivační hodnocení
<i>Nedostatek kvalitních a zkušených pracovníků MAS</i>	1	4	4	MAS Podbrněnsko	účasti na školení, případně na dalších vzdělávacích akcích v oblasti projektového managementu, účetnictví apod.

⁹ Organizace (osoby) odpovědné za řízení a monitorování daného rizika

Název rizika	Hodnocení rizika			Gestor rizika ⁹	Název navrhovaných opatření k řízení rizik a snížení jejich významnosti
	Pravděpodobnost (P)	Dopad (D)	V=P*D		
<i>Nedostatek podaných žádostí o dotace</i>	3	5	15	žadatelé	kvalitní provádění animační činnosti ze strany MAS – školení pro žadatele, osvěta, apod.
Právní rizika					
<i>Časté a nekoncepční změny v legislativě a závazných metodických pokynech</i>	4	5	20	MAS Podbrněnsko	rozhaha v přijímání nových neustálených pokynů a metodik, držet se pravidla – později je někdy lépe
<i>Nejasné pravomoci zaměstnanců MAS vůči žadatelům</i>	2	4	8	MAS Podbrněnsko	aktivní připomínkování pravidel a metodik dotační programů, nastavení a dodržování vlastních vnitřních předpisů a postupů
Technická rizika					
<i>Absence automobilu</i>	2	3	6	MAS Podbrněnsko	koupě automobilu, příp. propáčení cestovního zaměstnancům
<i>Nedostatečná prostory kanceláře MAS</i>	2	1	2	MAS Podbrněnsko	uzpůsobení kanceláře pro více pracovníků
Věcná rizika					
<i>Nízká absorpční kapacita území</i>	2	4	8	MAS Podbrněnsko	provedení kvalitního šetření na zjištění absorpční kapacity území, propagace zaměření programových rámců MAS
<i>Nesoulad priorit MAS s priority místních aktérů</i>	2	4	8	MAS Podbrněnsko	propagace zaměření programových rámců MAS
<i>Nekvalitní rozhodování orgánů MAS</i>	2	3	6	MAS Podbrněnsko	školení a vzdělávání členů orgánů MAS
<i>Přehnané požadavky žadatelů na činnost MAS – zpracování žádostí</i>	3	2	6	MAS Podbrněnsko	propagace činnosti MAS, spolupráce s externími projektovými manažery
<i>Nedostatek kvalitně připravených projektů</i>	3	5	15	žadatelé	kvalitní provádění animační činnosti ze strany MAS – školení pro žadatele, osvěta, apod.
<i>Živelná pohroma – sucho</i>	2	3	6	obce regionu	spolupráce s obcemi na odstraňování dopadů sucha, realizace opatření proti boji se suchem
Celkový dopad souhrnných rizik na strategii:	171			Největší část rizika nese MAS Podbrněnsko	



Z provedené analýzy rizik vyplývá, že celkový dopad 20 identifikovaných souhrnných rizik strategie MAS Podbrněnsko v podobě 171 bodů je podprůměrný, jelikož maximální riziko by představovalo 500 bodů.

Největší část rizik nese MAS Podbrněnsko, méně pak samotní žadatelé. Mezi nejvýznamnější identifikovaná rizika, u kterých je nositelem MAS Podbrněnsko, patří *Časté a nekoncepční změny v legislativě a závazných metodických pokynech a Nezískání podpory pro jednotlivé programové rámce*. Nejvýznamnější rizika připadající žadatelům jsou *Nedostatek podaných žádostí o dotace* a s tímto rizikem související *Nedostatek kvalitně připravených projektů*.

První zmíněné riziko jsme identifikovali již v průběhu psaní strategie, a značně ovlivňovalo (negativně) celý průběh tvorby strategického dokumentu. I vzhledem k minulým zkušenostem předpokládáme, že se s touto skutečností budeme muset i v budoucnu vypořádávat.

I přesto, že pravděpodobnost druhé nejvýznamnější rizika, jehož nositelem je MAS, není nejvyšší, je zřejmé, že jeho dopady by byly nanejvýš negativní. Proto je třeba tomuto stavu předcházet a nepodcenit přípravu programových rámců.

Rizika *Nedostatek podaných žádostí o dotace* a *Nedostatek kvalitně připravených projektů* přísluší konečným žadatelům projektů. Tato situace může nastat, jelikož místní lidé nemají s dotacemi příliš zkušenosti a mnozí podnikatelé zase mnohokrát projeví nedůvěru v dotační systém.

PŘÍLOHA Č. 5: VYHODNOCENÍ DOTAZNÍKOVÉHO ŠETŘENÍ

NÁZORY MÍSTNÍCH OBYVATEL

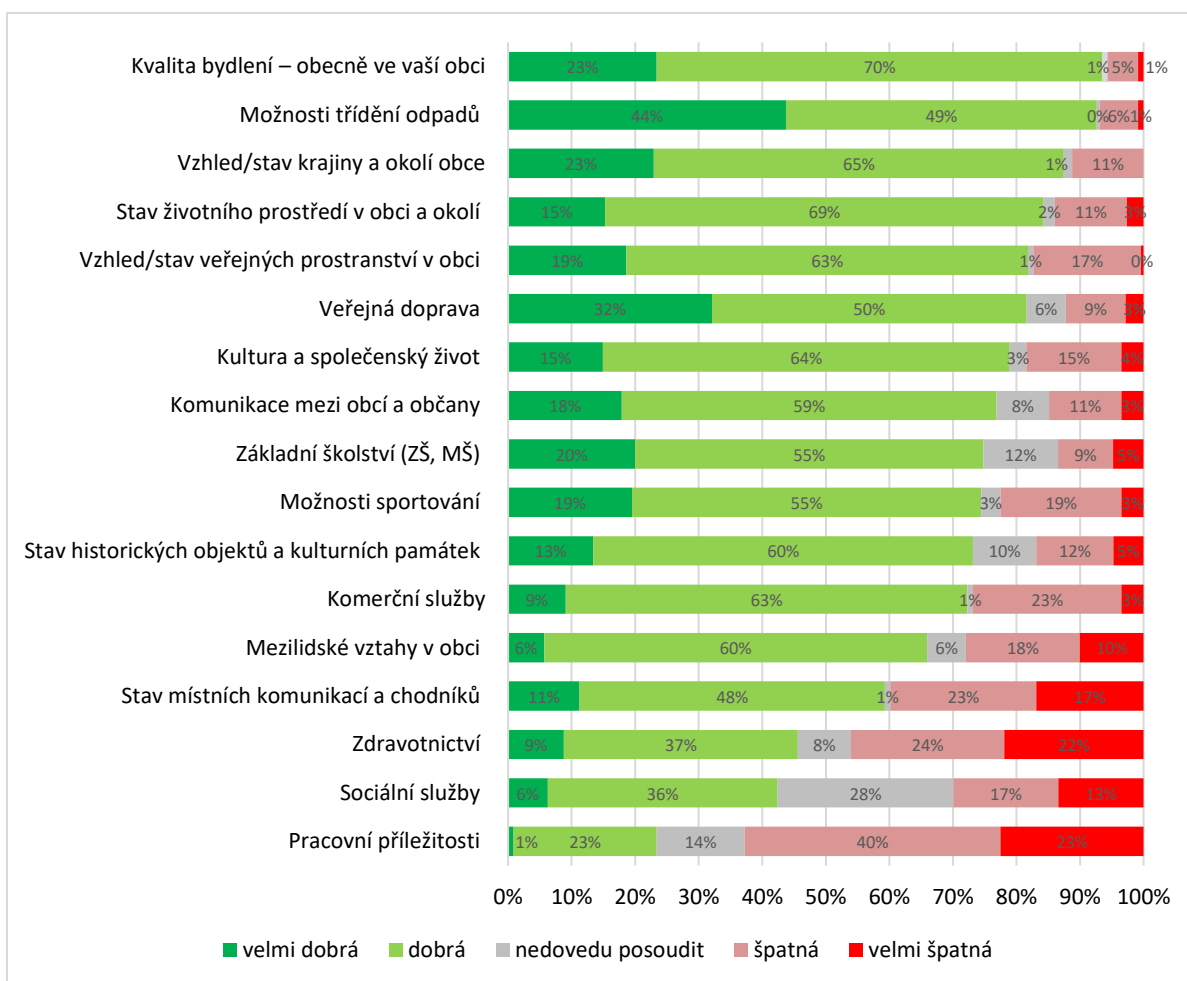
Zjišťování názorů místních obyvatel bylo prováděno formou dotazníkového šetření. Šetření probíhalo na přelomu května a června 2014, a to celkem na území 33 členských obcí. Obce Kupařovice a Troskotovice přistoupili do MAS Podbrněnsko až rok po dotazníkovém šetření. Šetření se i bez obyvatel z obcí Kupařovice a Troskotovice zúčastnilo celkem 231 respondentů. Nejvíce odpovědí bylo získáno (proporčně k počtu obyvatel) ve městech Pohořelice (27), Židlochovice a Rajhrad (13), nejméně pak v malých obcích (jednotky odpovědí).

Většina dotazovaných respondentů žila po celý svůj život v obcích z území MAS, pouze třetina z nich se do regionu přistěhovala později. Zastoupení mužů bylo nižší než žen – odpovídalo jich o pětinu méně. Z hlediska věku převažovala velmi výrazně skupina osob mezi 25 a 49 lety (45,9 %), po ní následovaly osoby ve věku 50-64 let (26,8 %), osoby starší 65 let (16,9 %) a osoby mezi 15 a 24 roky (10,4 %). Vzdělanost respondentů je relativně vysoká – minimálně maturitu má 61,9 % osob, vysokoškolsky vzdělaných bylo v získaném vzorku obyvatel 16 %. Z hlediska ekonomické aktivity převažují ve vzorku především zaměstnanci (42,4 %) následovaní důchodci (24,7 %). Ani jedna z ostatních skupin výrazněji nepřesáhla 10 % (podnikatelé, osoby v domácnosti, studenti, nezaměstnaní). Více než 50 % dotazovaných pracuje v místě svého bydliště, zhruba čtvrtina pracuje mimo region MAS (nejvíce v Brně) a zbylé procento respondentů vykonává svou pracovní činnost v regionu MAS, ovšem mimo obec svého bydliště. Zajímavý je fakt, že více než polovina respondentů pracujících mimo MAS dosáhla vysokoškolského vzdělání, což podtrhuje často zmiňovaný problém venkovských oblastí, který tkví v pracovní migraci kvalifikované a vzdělané pracovní síly do větších měst.

Obrázek 1 ilustruje **hodnocení stavu obce jejími obyvateli**, a to v celé řadě oblastí. Jak ukazují výsledky šetření, v mnoha studovaných okruzích je výrazná většina respondentů se stavem věcí v obci a regionu spíše spokojena. Pokud celé hodnocení rozdělíme podle obyvatel Pohořelicka a Židlochovicka, spokojenější obyvateli regionu jsou obyvatelé severní části MAS (oblast okolo Židlochovic a Rajhradu).

Nejlépe v hodnocení respondentů vychází hodnocení kvality jejich bydlení. Lidé také uvádějí velkou spokojenost se zajištěním třídění odpadů. Velmi dobře je hodnocena i úroveň veřejné dopravy, s tím, že větší spokojenost s dopravou panuje v obcích na Pohořelicku. Na druhou stranu, na Židlochovicku je lépe hodnocen vzhled okolní krajiny a celkový vzhled obcí. Stav životního prostředí hodnotí dotazovaní také veskrze pozitivně. Obyvatelé regionu MAS jsou poměrně spokojeni i s možnostmi provozování volnočasových (kulturních a sportovních) aktivit.

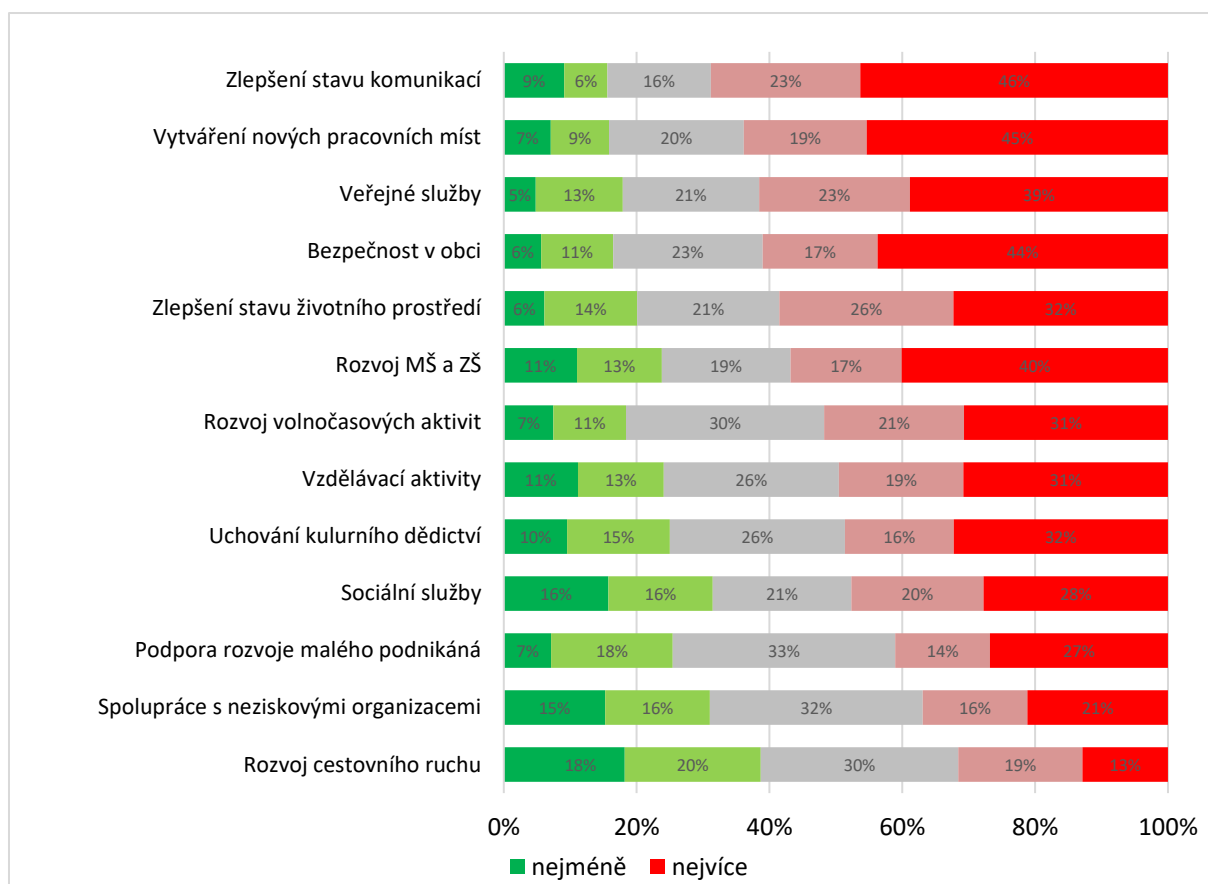
Na opačné straně spektra se nachází nabídka pracovních příležitostí, zajištění zdravotní péče a stav komunikací a chodníků. Pouze 24 % dotazovaných uvádí spokojenost s pracovními příležitostmi v regionu MAS a i tato čtvrtina respondentů je ve svém hodnocení opatrná – možnost *velmi dobrá* vybralo pouze 1 % i z nich. Řada obyvatel také není úplně spokojena s úrovní mezilidských vztahů a s nabídkou sociálních služeb. Zajímavým výsledkem tohoto šetření je také velmi vysoká míra hodnocení „nedovedu posoudit“ u sociálních služeb. Ta může ukazovat na malou znalost tohoto tématu mezi obyvateli regionu, což akcentuje nutnost informovat občany o potřebnosti sociálních služeb a o možnostech, které služby můžou občané využít.



Graf. 1: Hodnocení stavu obce bydliště dle vybraných ukazatelů

Zdroj: Vlastní šetření

Největší pozornost (i z hlediska potenciálních investic) by se dle respondentů měla věnovat **zlepšení stavu komunikací** (požaduje takřka 70 % respondentů), **tvorbě pracovních míst** a **zvýšení nabídky veřejných služeb**. Dalšími významnými oblastmi, na něž by se měla zaměřovat pozornost, je zajištění bezpečnosti v obci a rozvoj základního a mateřského školství. Dle zjištěných výstupů od občanů se ukazuje, že oblast cestovního ruchu ani činnost neziskových organizací natolik zásadní pozornost nevyžaduje. To však neznamená, že by dotčené oblasti skutečně investice nepotřebovaly, spíše lze konstatovat, že jejich fungování je pro občany bezproblémové.



Graf 2: Návrh oblastí kam by měla směřovat pozornost, popřípadě investice

Zdroj: Vlastní šetření

Hodnocení veřejných služeb obyvateli obcí regionu MAS je převážně pozitivní – 66,2 % respondentů se vyslovilo, že nabídka služeb je v jejich obci dostačující. I přesto však po řadě služeb existuje poptávka. Občané obcí považují za nedostačující především nabídku **bankomatů** (velké obce – Hrušovany a Vranovice, městys Nosislav), nabídku **zdravotnických služeb a širší nabídku obchodů** – zejména textilu a potravin, popř. pečáren (celé území MAS) a v některých obcích také absenci pošty (Medlov, Opatovice, Rajhradice). Z obecnějšího pohledu chybí občanům především nejrůznější druhy kulturního a volnočasového vyžití (bazén, kavárna, kino). Zmiňováno bylo také lepší napojení na Brno, a to především ve večerních hodinách a o víkendu.

V rámci celého regionu MAS pak respondenti nejčastěji postrádají **pracovní místa** (zejména obyvatelé menších obcí), přejí si **zlepšit stav dopravní infrastruktury** včetně cyklostezek a veřejné dopravy a velmi často byla také zmiňována absence **koupaliště** (především na Pohořelicku) či **akvapark** (u obyvatel na severu regionu). Několikrát byla zmíněna i absence lesů a hor.

Subjektivnější část dotazování zaměřenou na **hodnoty respondentů** vzhledem k bydlišti, uvozenou hypotetickým odstěhováním, započaly odpovědi na to, co by obyvatelům v takovém případě nejvíce chybělo. Nejzásadnější část odpovědí tvořil společensko-rodinný aspekt, tedy rodina, kamarádi, známí, lidé a vztahy s nimi. To bylo doplněno frekventovanými zmínkami o přírodě, krajině, klidu a venkovském charakteru regionu i stylu života. Podobných věcí si

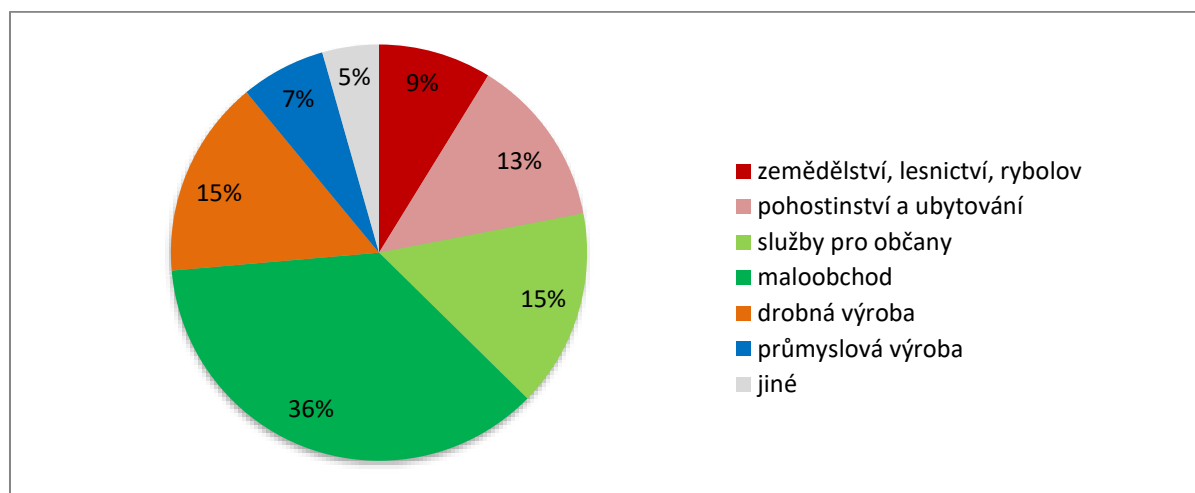
respondenti na regionu také nejvíce cení, s tím, že dodávají i jiné, některé materiálnější, odpovědi, jako víno, cyklostezky nebo blízkost a dostupnost Brna, dále pak sport či tradice.

Naopak nechyběla by jim hustá doprava a s ní spojený hluk, což platí především v obcích blízkých silnici R52. Dále byly zmíněny (především v blízkosti Brna) i negativní aspekty satelitní – suburbánní výstavby a také (okolí Medlova) místní kafilérie a zápach z ní. Lidský aspekt tentokrát reprezentují „pomluvy a drby“.

V případě, že respondentům některé aspekty regionu vysloveně vadily, byli vybídnuti i k návrhu řešení. Zmíněny tak byly problémy se stavebními parcelami a potřeba vytvořit a zasíťovat stavební místa. Zlepšení dopravy a bezpečnosti na komunikacích by mohlo napomoci omezení kamiónů – mýtným či odkloněním. Hromadné dopravě by mohly prospět častější, ale klidně i kapacitně menší spoje. Konkrétní a často zmiňovaný příklad návrhu změny je posun zastávky v Unkovicích zpět do obce.

NÁZORY MÍSTNÍCH PODNIKATELŮ

Dotazníkového šetření na území MAS Podbrněnsko se zúčastnilo celkem 91 podnikatelských subjektů. Převážnou část dotazovaných tvořily podnikající fyzické osoby, šetření se ovšem zúčastnily i některé významnější právnické osoby – zejména společnosti s ručením omezeným. Respondenti byli dále rozděleni do kategorií podle jejich hlavní podnikatelské činnosti, kdy největší počet dotazovaných společností se zabývá **maloobchodem** (36 %). Již v menší míře (15 %) byly zastoupeny ekonomické subjekty, jejichž hlavní předmět podnikání je **drobná výroba** (truhláři, kovoobráběči, kameníci a další). Stejně procento (15 %) tvořily i podnikatelské subjekty provozující **služby pro občany**, mezi které nejčastěji spadaly kosmetické a kadeřnické salóny. Majitelé a provozovatelé **pohostinských a ubytovacích** zařízení tvořili 13 % respondentů. Dalšími účastníky dotazníkového šetření byli **zemědělci** (9 %), větší **průmyslové podniky** (7 %) a další ekonomické subjekty (5 %), mezi kterými se objevily například realitní kanceláře.

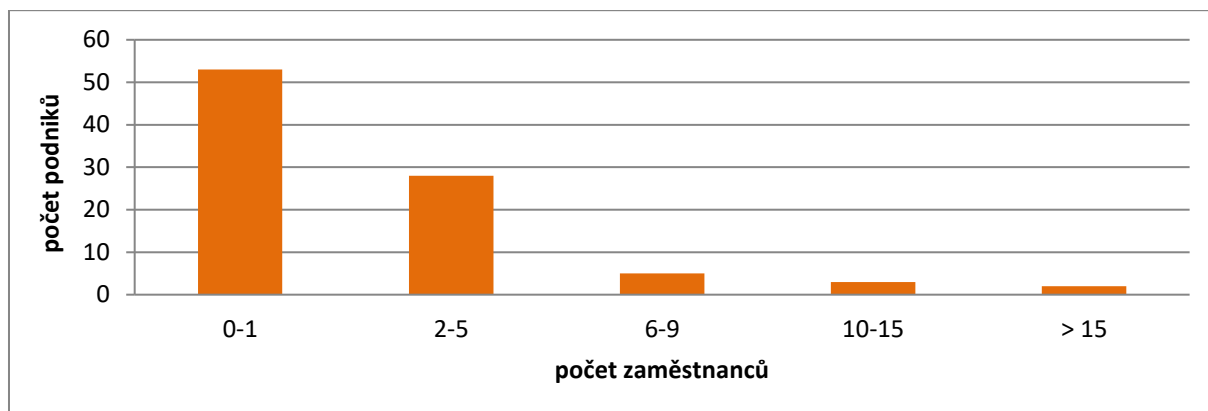


Graf. 3: Struktura dotazovaných dle jejich hlavní podnikatelské činnosti

Zdroj: Vlastní šetření

Šetření se v největší míře zúčastnily podnikatelské subjekty s malým počtem zaměstnanců. Více než 50 % z celkového počtu dotazovaných jsou samostatně podnikající osoby (bez zaměstnanců) nebo společnosti s jedním zaměstnancem. Druhou nejpočetnější skupinu tvořily

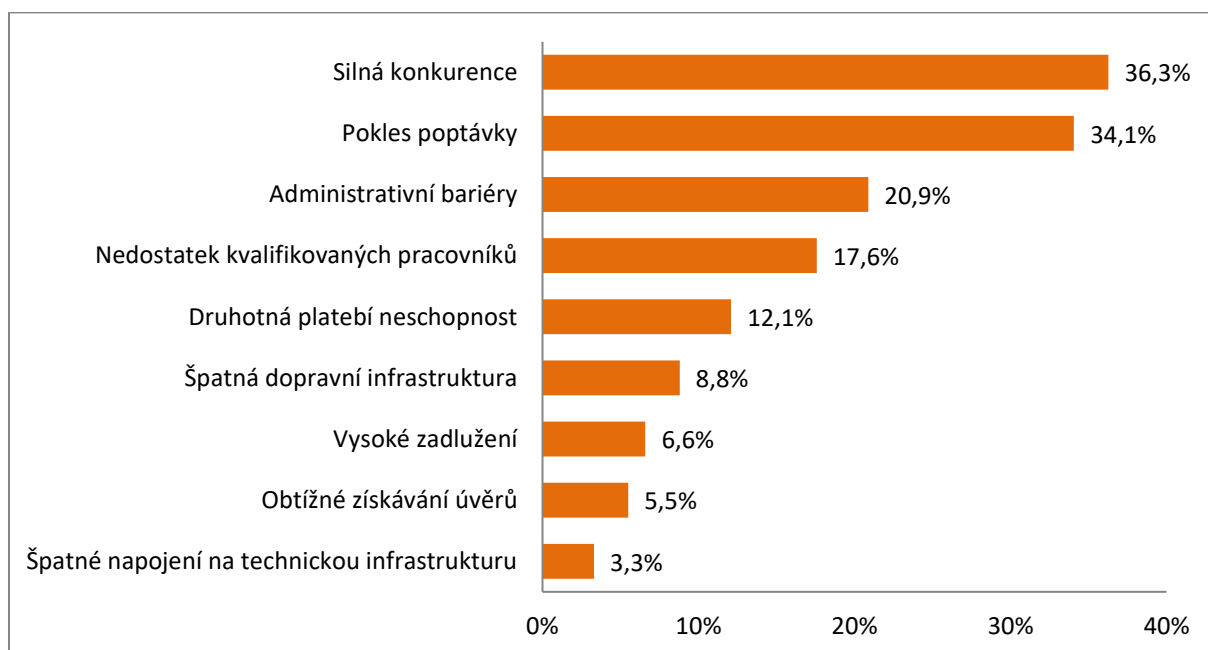
podniky s 2-5 zaměstnanci. Podniky s počtem zaměstnanců větším než 5 se dotazníkového šetření téměř neúčastnily. Největší firmou podílející se na šetření byl průmyslový podnik **H+H, s.r.o.** (30 zaměstnanců) z Pravlova, jejíž hlavní podnikatelskou činností je kovoobrábění, a **Klempířství Kohút s.r.o.** (20 zaměstnanců) sídlící ve Cvrčovicích.



Graf. 4: Zastoupení podniků dle počtu zaměstnanců

Zdroj: Vlastní šetření

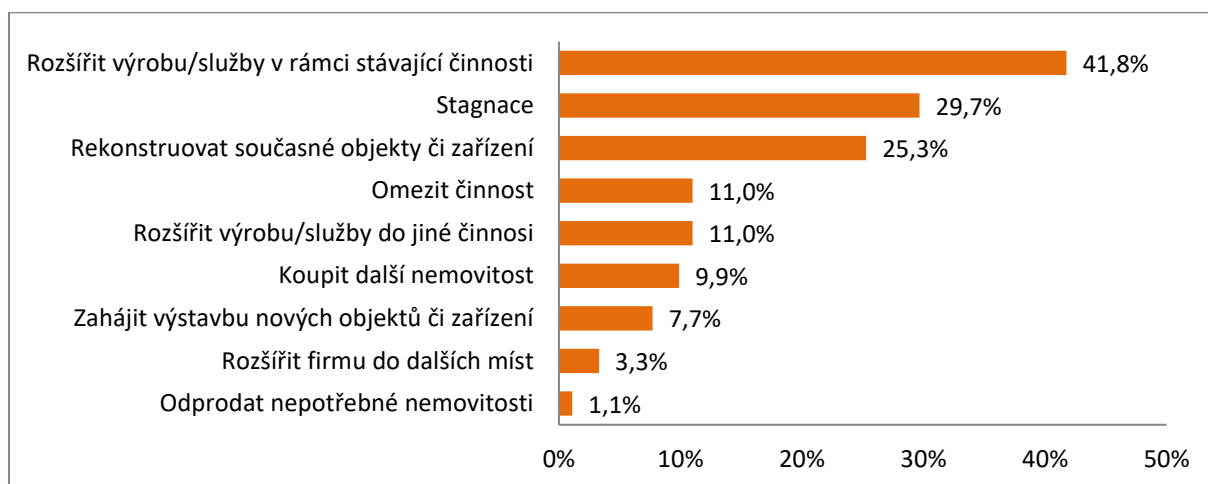
Jako nejčastější problém, nedostatek, podnikatelé uvádějí silnou konkurenci. Z toho plyne i pokles poptávky po jejich zboží a službách. Jako problém byly často uváděny také administrativní bariéry, mezi kterými respondenti zmiňovali nejen nepružnost úřadů, obcí a kraje, ale také obtížnou administrativu při získávání dotací a grantů. Řada z nich uvádí problém s nedostatkem kvalifikovaných pracovníků.



Graf 5: Problémy podnikatelů v regionu MAS Podbrněnsko

Zdroj: Vlastní šetření

Co se týče budoucích plánů respondentů, tak nejvíce z nich jich uvedlo (41,8 %), že se chystají rozšířit výrobu či nabídku svých služeb. Téměř 30 % má v plánu v budoucnu stagnovat, tedy pokračovat ve stejné podobě v jaké se nacházejí nyní. Čtvrtina z nich plánuje rekonstrukci svých prostor či zařízení, kdy nejčastěji takto odpověděli ti respondenti, kteří plánují do budoucna také rozšířit své podnikání. Mezi dotazovanými se vyskytli i tací, kteří v následujících letech plánují omezit či dokonce ukončit svou činnost, kdy jedna část takto odpovídajících podnikatelů uvedla, že odchází do důchodu a druhá polovina uvedla, že tento způsob podnikání není v rámci obcí MAS Podbrněnsko konkurenceschopný.

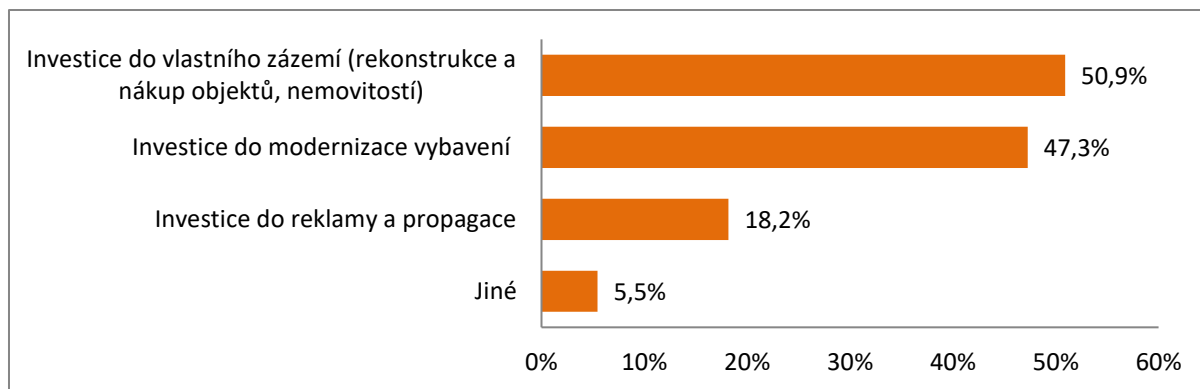


Graf. 6: Budoucí plány podnikatelů z území MAS Podbrněnsko

Zdroj: Vlastní šetření

Z celkového počtu 91 dotazovaných podnikatelů 55 uvedlo, že uvažuje o čerpání dotace z MAS, ale zároveň jen 13 z nich má zkušenosti s dotacemi již z minulosti. Těchto 13, již v minulosti podpořených podnikatelských subjektů, jsou zemědělské podniky a drobní řemeslníci, kdy většina z nich má zkušenosti s čerpáním dotací ze Státního zemědělského intervenčního fondu (SZIF).

Respondenti, kteří uvažují o MAS jako o možném dotačním zdroji, pak nejčastěji uvedli, že by dotace z MAS využili na rekonstrukce a rozšiřování **vlastního zázemí** (50,9 %). Mnoho z nich by také použilo dotaci na **modernizaci vybavení** (47,3 %), a to jak na nákup nových strojů a nových technologických zařízení, tak na nákup běžného vybavení kanceláře, obchodu či pohostinství. Již v menší míře se vyskytovaly myšlenky na investice do **reklamy a propagace** (18,2 %). O použití dotace z MAS na **proškolení personálu** nebo na zaplacení účasti na specializovaných kurzech uvažovala jen zanedbatelná část respondentů.



Graf. 7: Vhodné způsoby dotační podpory místních podnikatelů ze strany MAS Podbrněnsko

Zdroj: Vlastní šetření

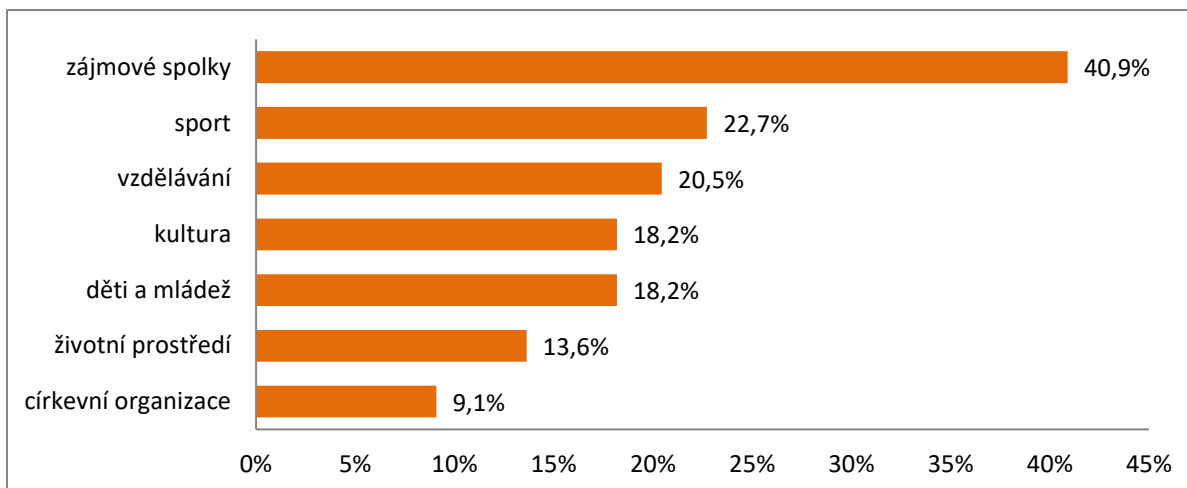
Vzhledem k nízké konkurenceschopnosti místních malých podnikatelů (vyplynulo z šetření), si respondenti myslí, že mimo finanční podpory by MAS mohla podpořit jejich podnikání **společnou propagací** a navíc by jim mohla poskytnout i **kvalitní informační servis**.

NÁZORY NEZISKOVÝCH ORGANIZACÍ

Dotazníkového šetření, speciálně věnovaného neziskovým organizacím, se zúčastnilo celkem 44 respondentů z regionu MAS. Právní formou většiny z nich byl podle nového občanského zákoníku spolek. Tuto nejpočetnější skupinu organizací na území MAS doplňuje již ne tak početná skupina církevních organizací. Další právní formy byly zastoupeny jen zřídka.

Pouze dvě místní neziskové organizace, které se zúčastnily šetření, uvádí, že počet jejich členů v posledních letech klesá. Celá polovina z nich přiznává stagnaci, která je nejčastěji zapříčiněna klasickým vývojem společnosti (tedy, že staří členství zanechávají, mladí se přidávají). Stagnace spolku co do počtu členů je též u některých zapříčiněna nedostatečnými prostory, které tak brání v rozšiřování členské základny. Růst počtu členů zaznamenávají zejména sportovní kluby, které těží z popularity sportu a také ze změn v životním stylu místních obyvatel. Počet členů v jednotlivých organizacích se pohybuje mezi 1300 (Středisko volného času – Pohořelice) a 8 (Vlastivědný klub – Židlochovice), ovšem poslední zmíněný uvádí, že zájem o historii a o členství v klubu narůstá (založení klubu – duben 2014).

Nejvíce dotazovaných organizací (40,9 %) spadá mezi zájmové spolky a organizace, konkrétně jde o myslivce, rybáře, včelaře, vinaře a další. Sportovní kluby (22,7 %), spolky na podporu vzdělávání (20,5 %), kulturní organizace (18,2 %) a spolky pro děti a mládež (18,2 %) jsou zastoupeny téměř stejnou měrou. Již menší skupina dotazovaných působí v oblasti životního prostředí (13,6 %) a nejmenší skupina respondentů spadá mezi církevní organizace (9,1 %).

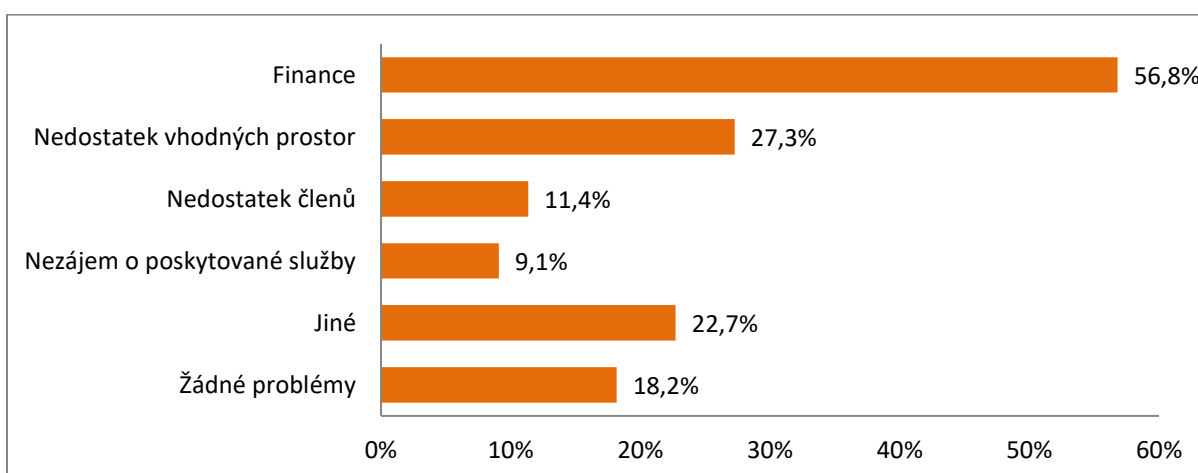


Graf. 8: Oblast působení dotazovaných neziskových organizací na území MAS Podbrněnsko

Zdroj: Vlastní šetření

Z celkového počtu 44 dotazovaných NNO 42 odpovědělo, že pořádá akce pro veřejnost s tím, že nejčastěji jde o prezentaci své činnosti. Sportovní organizace se zaměřují na pořádání turnajů či jiných závodů pro členy i veřejnost. Kulturní organizace pak hojně pořádají veřejné kulturní akce, mezi které patří koncerty, plesy, výstavy, divadla. Hasičské, rybářské a myslivecké spolky se zaměřují zejména na plesy, hony, společné výlovy rybníků a na řadu dalších. Církevní organizace zaštiťují adventní koncerty, setkávání a bohoslužby.

Největším problémem, se kterým se respondenti potýkají, je **nedostatek financí**. Tuto odpověď označilo více než 50 % dotazovaných. Již méně z nich uvedlo, že mezi jejich největší problémy patří **nedostatek vhodných prostor** pro činnost (27,3 %). Naopak pouze 10 % dotazovaných neziskových organizací uvedlo, že mezi jejich problémy patří nezáměr o jejich činnost a malý počet členů. Z dalších zmiňovaných problémů lze vybrat nedostatečný počet kvalifikovaných vedoucích ve spolcích nebo také environmentální problémy, které zapříčiňují například nedostatek ryb v řekách a rybnících. Osm z dotazovaných organizací dokonce uvádí, že se s žádnými problémy v současnosti nepotýkají.

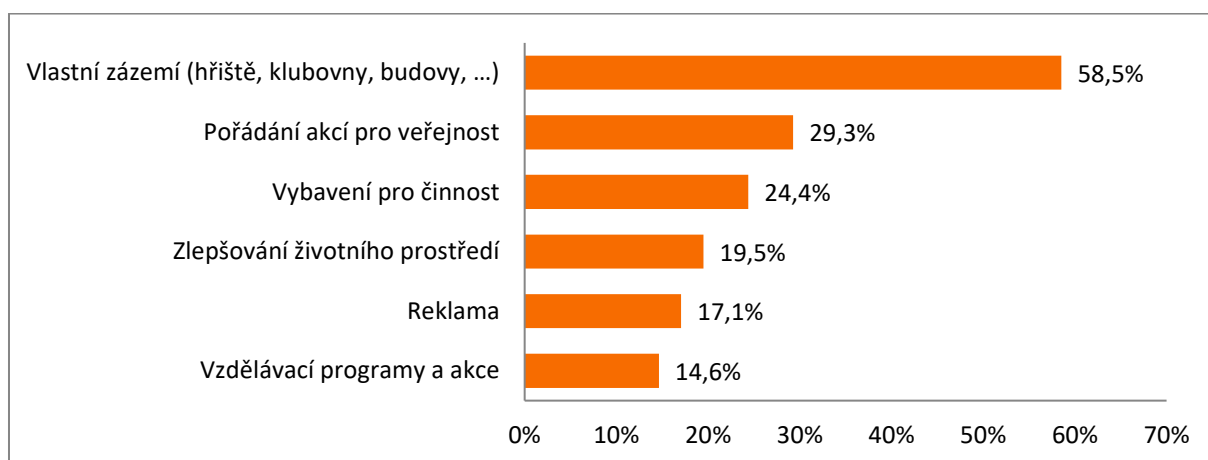


Graf. 9: Největší problémy neziskových organizací na území MAS Podbrněnsko

Zdroj: Vlastní šetření

Většina z dotazovaných také uvedla, že konec svých problémů vidí právě v získání vhodného grantu či dotace. Celkem 41 dotazovaných neziskových organizací uvažuje o čerpání dotací z MAS Podbrněnsko. Téměř polovina si myslí, že MAS by jim, mimo finanční podporu, mohla pomoci také s jejich propagací a zhruba třetina respondentů uvažuje využít MAS jako informační servis. Téměř dvě třetiny respondentů má již zkušenost se získáváním grantů a dotací pro svou činnost. Nejčastěji získávaly dotace z kraje, z obce a z ministerstva školství. Dvě dotazované neziskové organizace byly také podpořeny z tréninkové výzvy MAS Podbrněnsko vyhlášené v březnu roku 2014.

Největší procento z dotazovaných by dotaci z MAS využilo na rekonstrukci, rozšíření nebo zbudování prostorů pro vlastní činnost (58,5 %). Mezi další oblasti podpory, kam by směřovaly získané prostředky, respondenti uvedli: pořádání akcí pro veřejnost (29,3 %), nákup vybavení pro svou činnost (24,5 %), zlepšení životního prostředí (19,5 %), reklamu (17,1 %) a pořádání vzdělávacích akcí (14,6 %).



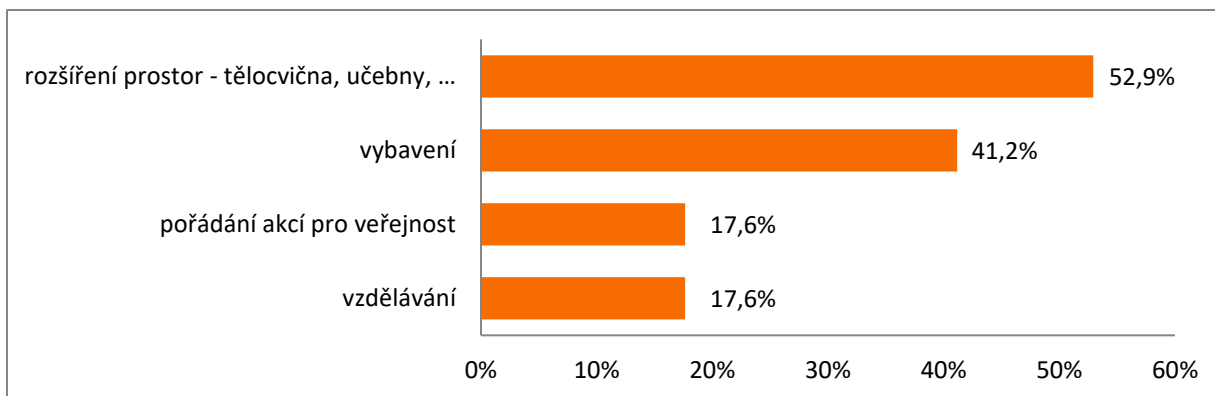
Graf. 10: Vhodné způsoby dotační podpory neziskových organizací ze strany MAS Podbrněnsko

Zdroj: Vlastní šetření

NÁZORY ZÁSTUPCŮ MÍSTNÍCH ŠKOL

Z více než 50 vzdělávacích zařízení na území MAS Podbrněnsko se dotazníkového šetření zúčastnilo 17. Jednalo se o mateřské školky, základní školy a jedno odborné učiliště. Ani jedna z dotazovaných škol ani školek se nepotýká s problémem nedostatečného počtu žáků. Ve většině z nich počet žáků roste, což je zapříčiněno, jak si také samy školy a školky uvědomují, zvyšující se porodností v území MAS v posledních letech. Tedy spíše než nedostatkem trpí místní školy přebytkem žáků, což jen podporuje fakt, že 10 škol uvedlo jako největší problém, se kterým se v současnosti potýkají, nedostatek vhodných prostor. Nedostatek financí bylo ovšem zmiňováno také.

Všechny dotazované školy a školky uvedly, že pořádají akce pro veřejnost, primárně určené žákům a jejich rodičům. Pouze 8 ze 17 škol a školek si připouští, že mají problém s financemi, již méně uvádí za hlavní problém nedostatečné prostory. Prakticky všechny dotazované vzdělávací instituce (až na jednu) by uvítaly dotační podporu z MAS na svou činnost. Více než polovina (50 %) z nich uvedla, že peníze z MAS by využila na rozšíření svých prostor, 41 % respondentů by za finance z MAS pořídilo vybavení do škol. Již méně jich uvedlo, že by podporu z MAS využily k pořádání veřejných akcí či by za ně proškolily své pedagogy.



Graf. 11: Vhodné způsoby dotační podpory neziskových organizací ze strany MAS Podbrněnsko
Zdroj: Vlastní šetření

Seznam obrázků

1 ÚVOD	4
2 POPIS ÚZEMÍ A ZDŮVODNĚNÍ JEHO VÝBĚRU	6
Obr. 1: Administrativní členění MAS Podbrněnsko	7
Obr. 2: Vnitřní členění MAS Podbrněnsko	8
3 ANALYTICKÁ ČÁST	11
Obr. 3: Obyvatelstvo v obcích MAS Podbrněnsko k 31. 12. 2013	12
Obr. 4: Změna počtu obyvatel v MAS Podbrněnsko mezi roky 1993 a 2013	15
Obr. 5: Změna počtu obyvatel v MAS Podbrněnsko mezi roky 1993 a 2013	17
Obr. 6: Dopravní síť a poloha MAS Podbrněnsko	26
Obr. 7: Dopravní zatížení komunikací v MAS Podbrněnsko v roce 2010	28
Obr. 8: Počet spojů (vlak + autobus) v pracovním dnu v obcích MAS Podbrněnsko (k 24. 6. 2015 – středa)	29
Obr. 9: Počet přímých spojů (vlak + autobus) v pracovním dnu z obcí MAS Podbrněnsko do Brna (k 24. 6. 2015 – středa)	30
Obr. 10: Dojíždka do škol v území MAS Podbrněnsko k 26. 3. 2011	39
Obr. 11: Struktura zaměstnaných osob podle sektorů národního hospodářství v MAS Podbrněnsko	49
Obr. 12: Dojíždka do zaměstnání v rámci území MAS Podbrněnsko k 26. 3. 2011)	51
Obr. 13: Míra registrované nezaměstnanosti v obcích MAS Podbrněnsko k 31. 3. 2014	53
Obr. 14: Druhy půdního krytu na území MAS Podbrněnsko v roce 2012	57
Obr. 15: Zemědělské podniky na území MAS Podbrněnsko	60
Obr. 16: Cyklotrasy na území MAS Podbrněnsko	69
Obr. 17: Příslušnost obcí MAS Podbrněnsko k úřadům veřejné správy	70
Obr. 18: Komplexní pozemkové úpravy v obcích MAS Podbrněnsko v roce 2015	73
Obr. 19: Svazky obcí působící na území MAS Podbrněnsko	74
Obr. 20: MAS sousedící s MAS Podbrněnsko	75
4 STRATEGICKÁ ČÁST	87
Obr. 21: Obecná struktura strategické části SCLLD	87
5 IMPLEMENTAČNÍ ČÁST	155
Obr. 22: Organizační schéma MAS Podbrněnsko	159
6 PŘÍLOHY	168

Seznam grafů

1 ÚVOD	4
2 POPIS ÚZEMÍ A ZDŮVODNĚNÍ JEHO VÝBĚRU	6
3 ANALYTICKÁ ČÁST	11
Graf 1: Vývoj počtu obyvatel MAS Podbrněnsko mezi roky 1910 a 2011	13
Graf 2: Vývoj hrubých měř přirozeného přírůstku, migračního salda a celkového přírůstku (‰) v MAS Podbrněnsko mezi roky 1973 a 2013	14
Graf 3: Vývoj dětské a staré složky obyvatelstva a průměrný věk MAS Podbrněnsko mezi roky 1991 a 2013	18
Graf 4: Struktura obyvatelstva MAS Podbrněnsko podle pohlaví a věku v roce 2011	19



Graf 5: Vývoj struktury obyvatelstva MAS Podbrněnsko podle nejvyššího dosaženého stupně vzdělání.....	20
Graf 6: Dokončené byty v MAS Podbrněnsko mezi roky 1998 a 2012	23
Graf 7: Vývoj míry registrované nezaměstnanosti (%) na území MAS Podbrněnsko v letech 2007 až 2014	52
Graf 8: Využití půdy na území MAS Podbrněnsko k 31. 12. 2014	55
Graf 9: Využití půdy na území MAS Podbrněnsko k 31. 12. 2014	55
Graf 10: Zaměstnaní v sektorech národního hospodářství [v %] na území MAS Podbrněnsko (rok 2014)	58
Graf 11: Nejvýznamnější subjekty zemědělské výroby na území MAS Podbrněnsko podle rozlohy obhospodařovaných ploch [v ha]	59
4 STRATEGICKÁ ČÁST	87
5 IMPLEMENTAČNÍ ČÁST	155
6 PŘÍLOHY	168

Seznam tabulek

1 ÚVOD	4
2 POPIS ÚZEMÍ A ZDŮVODNĚNÍ JEHO VÝBĚRU	6
3 ANALYTICKÁ ČÁST	11
Tab. 1: Počet obyvatel, rozloha a hustota zalidnění MAS Podbrněnsko k 31. 12. 2013 ..	11
Tab. 2: Počet obcí a obyvatel dle velikostních kategorií obcí MAS Podbrněnsko k 31. 12. 2013 ..	11
Tab. 3: Změna počtu obyvatel MAS Podbrněnsko mezi roky 1993 a 2013	14
Tab. 4: Věková struktura obyvatel MAS Podbrněnsko k 31. 12. 2013	16
Tab. 5: Struktura obyvatelstva MAS Podbrněnsko podle nejvyššího dokončeného stupně vzdělání v roce 2011	19
Tab. 6: Struktura obyvatelstva MAS Podbrněnsko podle náboženské víry v roce 2011 ..	21
Tab. 7: Struktura obyvatelstva MAS Podbrněnsko podle národnosti v roce 2011	21
Tab. 8: Domovní a bytový fond v MAS Podbrněnsko v roce 2011	22
Tab. 9: Právní důvod užívání bytu v MAS Podbrněnsko v roce 2011	24
Tab. 10: Vlastnictví domů v MAS Podbrněnsko v roce 2011	24
Tab. 11: Technická vybavenost obcí v MAS Podbrněnsko v roce 2015	25
Tab. 12: Nejzatíženější úseky silnic (více než 7 000 vozidel za 24 hodin) procházející územím MAS Podbrněnsko v roce 2010	28
Tab. 13: Počet přímých spojů v pracovním dnu z obcí MAS Podbrněnsko do Brna (k 24. 6. 2015 - středa; neuváděny obce, které nemají přímé spojení s Brnem)	31
Tab. 14: Obce, do nichž obyvatelé MAS dojíždí za zdravotní péčí	33
Tab. 15: Sociální služby v regionu MAS Podbrněnsko	34
Tab. 16: Kriminalita v policejních obvodech působících v regionu MAS Podbrněnsko (leden 2013 – leden 2014)	42
Tab. 17: Podnikatelské subjekty na území MAS Podbrněnsko podle převažující činnosti k 31. 12. 2014	43
Tab. 18: Podnikatelské subjekty na území MAS Podbrněnsko podle právní normy k 31. 12. 2014	44



Tab. 19:	Zaměstnavatelé v průmyslu na území MAS Podbrněnsko se 100 a více pracovníky k 31. 12. 1987.....	44
Tab. 20:	Zaměstnavatelé na území MAS Podbrněnsko se 100 a více pracovníky k 31. 12. 2012	45
Tab. 21:	Přehled volných objektů a pozemků pro podnikání na území MAS Podbrněnsko	46
Tab. 22:	Ekonomická aktivita obyvatel MAS Podbrněnsko k 26. 3. 2011.....	47
Tab. 23:	Struktura zaměstnaných osob podle sektorů národního hospodářství MAS Podbrněnsko k 26. 3. 2011.....	48
Tab. 24:	Dojíždka osob do zaměstnání na území MAS Podbrněnsko k 26. 3. 2011	49
Tab. 25:	Proudy dojíždky do zaměstnání o velikosti 50 osob a více z/do území MAS Podbrněnsko k 26. 3. 2011.....	50
Tab. 26:	Vnitřní dojíždka do zaměstnání na území MAS Podbrněnsko k 26. 3. 2011	51
Tab. 27:	Struktura nezaměstnanosti na území MAS Podbrněnsko k 31. 3. 2014	54
Tab. 28:	Změny ve využití pozemků na území MAS Podbrněnsko v letech 2008–2014...	56
Tab. 29:	Nejvýznamnější znečišťovatelé ovzduší na území MAS Podbrněnsko v roce 2012	62
Tab. 30:	Maloplošná zvláště chráněná území na území MAS Podbrněnsko.....	65
Tab. 31:	Cyklotrasy na území MAS Podbrněnsko.....	67
4	STRATEGICKÁ ČÁST	87
Tab. 32:	Indikátory strategického cíle 1 a jejich kvantifikace	91
Tab. 33:	Indikátory strategického cíle 2 a jejich kvantifikace	91
Tab. 34:	Indikátory strategického cíle 3 a jejich kvantifikace	92
Tab. 35:	Indikátory strategického cíle 4 a jejich kvantifikace	92
Tab. 36:	Vzájemné vazby specifických cílů SCLLD MAS Podbrněnsko	117
Tab. 37:	Vazby specifických cílů MAS Podbrněnsko na rozvojové priority vybraných strategických dokumentů	119
Tab. 38:	Opatření programového rámce IROP s přidělenou alokací	121
Tab. 39:	Opatření programového rámce OPZ s přidělenou alokací	128
Tab. 40:	Opatření programového rámce PRV s přidělenou alokací	142
Tab. 41:	Grafické znázornění vazeb opatření napříč programovými rámci	151
Tab. 42:	Grafické znázornění vazeb opatření mimo CLLD na programové rámce.....	152
Tab. 43:	Vazba opatření IROP a OPZ na horizontální témata.....	152
Tab. 44:	Vazba fichí programového rámce PRV na specifická témata PRV	153
5	IMPLEMENTAČNÍ ČÁST.....	155

PŘÍLOHA Č. 1: FINANČNÍ PLÁN, INDIKÁTORY PRO PROGRAMOVÉ RÁMCE A ČASOVÝ HARMONOGRAM VÝZEV OPZ

Obsahem této přílohy je finanční plán a indikátory navazující na akční plán a programové rámce.

Finanční plán je vypracován pro finanční prostředky vykazované jako způsobilé (nezpůsobilé není potřeba vykazovat, protože nepředpokládáme vznik nezpůsobilých nákladů v rámci projektů) a obsahuje souhrnný objem finančních prostředků, o něž bude žádáno prostřednictvím integrovaných projektů.

Jelikož je nutné zohlednit i odlišnou výši podílu spolufinancování u jednotlivých typů příjemců podpory u jednotlivých opatření, je v těchto případech vždy počítáno s průměrem výši podílů spolufinancování všech relevantních typů příjemců za jednotlivá opatření. Například v jednom opatření je možný příjemce s podílem spolufinancování 15 % a možný příjemce s podílem spolufinancování 5 %, výsledná výše podílu spolufinancování žadatele (promítnutá do finančního plánu) je stanovena na 10 % (průměr z 15 % a 5 %). Hodnoty tedy reflektují průměr všech podílů spolufinancování podle typu příjemce podpory (jedná se o tabulky e), f) a h)).

Na úrovni opatření, respektive fiche programových rámců jsou stanoveny indikátory – vždy alespoň jeden indikátor výstupu a jeden indikátor výsledku (vyjma indikátorů u fiche řešící projekty spolupráce – opatření 3.X). Hodnoty jsou stanoveny pro výchozí stav nejčastěji k 31. 12. 2015 a pro cílový stav k 31. 12. 2023. U vybraných indikátorů (určených v příslušných programových dokumentech) jsou stanoveny milníky k 31. 12. 2018.

Pro strategický rámec OPZ byl sestaven i předběžný časový harmonogram výzev, který odpovídá vzoru přílohy č. 2 Formulář ročního harmonogramu výzev MAS Pravidel zapojení místních akčních skupin do OPZ při implementaci Strategii CLLD (1. 6. 2016). Konkrétně jsou jednotlivé výzvy stručně popsány, jsou uvedeni potenciální žadatelé, finanční alokace výzvy, plánovaná data vyhlášení výzvy a termíny předložení návrhu výzvy ke kontrole ŘO OPZ.

e) Financování podle jednotlivých specifických cílů a opatření SCLLD v jednotlivých letech x;

Tab. 1: Souhrnná tabulka za celé období – financování opatření SCLLD mezi lety 2016-2023

Specifický cíl SCLLD	Opatření SCLLD	IDENTIFIKACE programu				PLÁN FINANCOVÁNÍ (způsobilé výdaje v tis. Kč)					Nezpůsobilé výdaje (tis. Kč)
		Program	Prioritní osa OP/Priorita Unie	Investiční priorita OP/Prioritní oblast	Specifický cíl OP/Operace PRV	Celkové způsobilé výdaje	Z toho Podpora		Z toho Vlastní zdroje příjemce		
							Příspěvek Unie	Národní veřejné zdroje (SR, SF)	Národní veřejné zdroje (kraj, obec, jiné)	Národní soukromé zdroje	
SC 1.1	Op. 1.1.1	IROP	4	9d	4.1	20 183,58	19 174,41	0,00	1 009,17	0,00	0,00
	Op. 1.1.2	IROP	4	9d	4.1	2 891,63	2 747,05	0,00	144,58	0,00	0,00
SC 1.2	Op. 1.2.1	OP ZAM	2	3	2.3.1	1 990,15	1 691,63	248,76	49,76	0,00	0,00
	Op. 1.2.2	OP ZAM	2	3	2.3.1	352,80	299,88	52,92	0,00	0,00	0,00
SC 2.1	Op. 2.1.1	PRV	6	6b	19.2.1	6 287,17	3 772,31	1 257,43	0,00	1 257,43	0,00
	Op. 2.1.2	PRV	6	6b	19.2.1	20 199,83	6 059,95	2 019,98	0,00	12 119,90	0,00
	Op. 2.1.3	PRV	6	6b	19.2.1	12 624,87	3 787,46	1 262,48	0,00	7 574,93	0,00
	Op. 2.1.4	PRV	6	6b	19.2.1	5 049,94	1 514,98	504,99	0,00	3 029,97	0,00
SC 2.2	Op. 2.2.1	OP ZAM	2	3	2.3.1	352,80	299,88	52,92	0,00	0,00	0,00
	Op. 2.2.2	OP ZAM	2	3	2.3.1	352,80	299,88	52,92	0,00	0,00	0,00
SC 3.1	Op. 3.1.1	IROP	4	9d	4.1	8 674,89	8 241,15	0,00	433,74	0,00	0,00
		OP ZAM	2	3	2.3.1	4 061,72	3 452,46	507,72	101,54	0,00	0,00
	Op. 3.1.2	IROP	4	9d	4.1	2 891,63	2 747,05	0,00	144,58	0,00	0,00
		OP ZAM	2	3	2.3.1	1 852,22	1 574,38	231,53	46,31	0,00	0,00
SC 3.2 a SC 3.3	Op. 3.x	PRV	6	6b	19.3.1	1 204,71	722,83	240,94	0,00	240,94	0,00
SC 4.1	Op. 4.1.1	IROP	4	9d	4.1	23 133,05	21 976,40	0,00	1 156,65	0,00	0,00

Tab. 2: Financování opatření SCLLD v roce 2016

Specifický cíl SCLLD	Opatření SCLLD	IDENTIFIKACE programu				PLÁN FINANCOVÁNÍ					Nezpůsobilé výdaje (tis. Kč)
		Program	Prioritní osa OP/Priorita Unie	Investiční priorita OP/Prioritní oblast	Specifický cíl OP/Operace PRV	Celkové způsobilé výdaje	z toho podpora		Z toho Vlastní zdroje příjemce		
							Příspěvek unie	Národní veřejné zdroje (SR, SF)	Národní veřejné zdroje	Národní soukromé zdroje	
SC 1.1	Op. 1.1.1	IROP	4	9d	4.1	0,00	0,00	0,00	0,00	0,00	0,00
	Op. 1.1.2	IROP	4	9d	4.1	0,00	0,00	0,00	0,00	0,00	0,00
SC 1.2	Op. 1.2.1	OP ZAM	2	3	2.3.1	0,00	0,00	0,00	0,00	0,00	0,00
	Op. 1.2.2	OP ZAM	2	3	2.3.1	0,00	0,00	0,00	0,00	0,00	0,00
SC 2.1	Op. 2.1.1	PRV	6	6b	19.2.1	0,00	0,00	0,00	0,00	0,00	0,00
	Op. 2.1.2	PRV	6	6b	19.2.1	0,00	0,00	0,00	0,00	0,00	0,00
	Op. 2.1.3	PRV	6	6b	19.2.1	0,00	0,00	0,00	0,00	0,00	0,00
	Op. 2.1.4	PRV	6	6b	19.2.1	0,00	0,00	0,00	0,00	0,00	0,00
SC 2.2	Op. 2.2.1	OP ZAM	2	3	2.3.1	0,00	0,00	0,00	0,00	0,00	0,00
	Op. 2.2.2	OP ZAM	2	3	2.3.1	0,00	0,00	0,00	0,00	0,00	0,00
SC 3.1	Op. 3.1.1	IROP	4	9d	4.1	0,00	0,00	0,00	0,00	0,00	0,00
		OP ZAM	2	3	2.3.1	0,00	0,00	0,00	0,00	0,00	0,00
	Op. 3.1.2	IROP	4	9d	4.1	0,00	0,00	0,00	0,00	0,00	0,00
		OP ZAM	2	3	2.3.1	0,00	0,00	0,00	0,00	0,00	0,00
SC 3.2 a SC 3.3	Op. 3.x	PRV	6	6b	19.3.1	0,00	0,00	0,00	0,00	0,00	0,00
SC 4.1	Op. 4.1.1	IROP	4	9d	4.1	0,00	0,00	0,00	0,00	0,00	0,00

Tab. 3: Financování opatření SCLLD v roce 2017

Specifický cíl SCLLD	Opatření SCLLD	IDENTIFIKACE programu				PLÁN FINANCOVÁNÍ (způsobilé výdaje v tis. Kč)					Nezpůsobilé výdaje (tis. Kč)
		Program	Prioritní osa OP/Priorita Unie	Investiční priorita OP/Prioritní oblast	Specifický cíl OP/Operace PRV	Celkové způsobilé výdaje	z toho podpora		Z toho Vlastní zdroje příjemce		
							Příspěvek unie	Národní veřejné zdroje (SR, SF)	Národní veřejné zdroje	Národní soukromé zdroje	
SC 1.1	Op. 1.1.1	IROP	4	9d	4.1	10 899,13	10 354,18	0,00	544,95	0,00	0,00
	Op. 1.1.2	IROP	4	9d	4.1	0,00	0,00	0,00	0,00	0,00	0,00
SC 1.2	Op. 1.2.1	OP ZAM	2	3	2.3.1	398,03	338,33	49,75	9,95	0,00	0,00
	Op. 1.2.2	OP ZAM	2	3	2.3.1	0,00	0,00	0,00	0,00	0,00	0,00
SC 2.1	Op. 2.1.1	PRV	6	6b	19.2.1	6 287,17	3 772,31	1 257,43	0,00	1 257,43	0,00
	Op. 2.1.2	PRV	6	6b	19.2.1	8 079,93	2 423,98	807,99	0,00	4 847,96	0,00
	Op. 2.1.3	PRV	6	6b	19.2.1	0,00	0,00	0,00	0,00	0,00	0,00
	Op. 2.1.4	PRV	6	6b	19.2.1	0,00	0,00	0,00	0,00	0,00	0,00
SC 2.2	Op. 2.2.1	OP ZAM	2	3	2.3.1	0,00	0,00	0,00	0,00	0,00	0,00
	Op. 2.2.2	OP ZAM	2	3	2.3.1	0,00	0,00	0,00	0,00	0,00	0,00
SC 3.1	Op. 3.1.1	IROP	4	9d	4.1	0,00	0,00	0,00	0,00	0,00	0,00
		OP ZAM	2	3	2.3.1	406,17	345,25	50,77	10,15	0,00	0,00
	Op. 3.1.2	IROP	4	9d	4.1	0,00	0,00	0,00	0,00	0,00	0,00
OP ZAM		2	3	2.3.1	0,00	0,00	0,00	0,00	0,00	0,00	
SC 3.2 a SC 3.3	Op. 3.x	PRV	6	6b	19.3.1	0,00	0,00	0,00	0,00	0,00	0,00
SC 4.1	Op. 4.1.1	IROP	4	9d	4.1	14 210,52	13 500,00	0,00	710,52	0,00	0,00

Tab. 4: Financování opatření SCLLD v roce 2018

Specifický cíl SCLLD	Opatření SCLLD	IDENTIFIKACE programu				PLÁN FINANCOVÁNÍ (způsobilé výdaje v tis. Kč)					Nezpůsobilé výdaje (tis. Kč)
		Program	Prioritní osa OP/Priorita Unie	Investiční prioritní OP/Prioritní oblast	Specifický cíl OP/Operace PRV	Celkové způsobilé výdaje	Z toho Podpora		Z toho Vlastní zdroje příjemce		
							Příspěvek Unie	Národní veřejné zdroje (SR, SF)	Národní veřejné zdroje (kraj, obec, jiné)	Národní soukromé zdroje	
SC 1.1	Op. 1.1.1	IROP	4	9d	4.1	0,00	0,00	0,00	0,00	0,00	0,00
	Op. 1.1.2	IROP	4	9d	4.1	0,00	0,00	0,00	0,00	0,00	0,00
SC 1.2	Op. 1.2.1	OP ZAM	2	3	2.3.1	676,65	575,15	84,58	16,92	0,00	0,00
	Op. 1.2.2	OP ZAM	2	3	2.3.1	0,00	0,00	0,00	0,00	0,00	0,00
SC 2.1	Op. 2.1.1	PRV	6	6b	19.2.1	0,00	0,00	0,00	0,00	0,00	0,00
	Op. 2.1.2	PRV	6	6b	19.2.1	0,00	0,00	0,00	0,00	0,00	0,00
	Op. 2.1.3	PRV	6	6b	19.2.1	6 059,94	1 817,98	605,99	0,00	3 635,97	0,00
	Op. 2.1.4	PRV	6	6b	19.2.1	0,00	0,00	0,00	0,00	0,00	0,00
SC 2.2	Op. 2.2.1	OP ZAM	2	3	2.3.1	0,00	0,00	0,00	0,00	0,00	0,00
	Op. 2.2.2	OP ZAM	2	3	2.3.1	0,00	0,00	0,00	0,00	0,00	0,00
SC 3.1	Op. 3.1.1	IROP	4	9d	4.1	3 990,45	3 790,93	0,00	199,52	0,00	0,00
		OP ZAM	2	3	2.3.1	1 624,69	1 380,98	203,09	40,62	0,00	0,00
	Op. 3.1.2	IROP	4	9d	4.1	2 891,63	2 747,05	0,00	144,58	0,00	0,00
		OP ZAM	2	3	2.3.1	926,10	787,19	115,76	23,15	0,00	0,00
SC 3.2 a SC 3.3	Op. 3.x	PRV	6	6b	19.3.1	0,00	0,00	0,00	0,00	0,00	0,00
SC 4.1	Op. 4.1.1	IROP	4	9d	4.1	0,00	0,00	0,00	0,00	0,00	0,00

Tab. 5: Financování opatření SCLLD v roce 2019

Specifický cíl SCLLD	Opatření SCLLD	IDENTIFIKACE programu				PLÁN FINANCOVÁNÍ					Nezpůsobilé výdaje (tis. Kč)
		Program	Prioritní osa OP/Priorita Unie	Investiční prioritní OP/Prioritní oblast	Specifický cíl OP/Operace PRV	(způsobilé výdaje v tis. Kč)					
						Celkové způsobilé výdaje	Z toho Podpora		Z toho Vlastní zdroje příjemce		
				Příspěvek Unie			Národní veřejné zdroje (SR, SF)	Národní veřejné zdroje (kraj, obec, jiné)	Národní soukromé zdroje		
SC 1.1	Op. 1.1.1	IROP	4	9d	4.1	3 431,21	3 259,65	0,00	171,56	0,00	0,00
	Op. 1.1.2	IROP	4	9d	4.1	2 891,63	2 747,05	0,00	144,58	0,00	0,00
SC 1.2	Op. 1.2.1	OP ZAM	2	3	2.3.1	0,00	0,00	0,00	0,00	0,00	0,00
	Op. 1.2.2	OP ZAM	2	3	2.3.1	0,00	0,00	0,00	0,00	0,00	0,00
SC 2.1	Op. 2.1.1	PRV	6	6b	19.2.1	0,00	0,00	0,00	0,00	0,00	0,00
	Op. 2.1.2	PRV	6	6b	19.2.1	8 079,93	2 423,98	807,99	0,00	4 847,96	0,00
	Op. 2.1.3	PRV	6	6b	19.2.1	0,00	0,00	0,00	0,00	0,00	0,00
	Op. 2.1.4	PRV	6	6b	19.2.1	5 049,94	1 514,98	504,99	0,00	3 029,97	0,00
SC 2.2	Op. 2.2.1	OP ZAM	2	3	2.3.1	0,00	0,00	0,00	0,00	0,00	0,00
	Op. 2.2.2	OP ZAM	2	3	2.3.1	0,00	0,00	0,00	0,00	0,00	0,00
SC 3.1	Op. 3.1.1	IROP	4	9d	4.1	0,00	0,00	0,00	0,00	0,00	0,00
		OP ZAM	2	3	2.3.1	812,34	690,49	101,54	20,31	0,00	0,00
	Op. 3.1.2	IROP	4	9d	4.1	0,00	0,00	0,00	0,00	0,00	0,00
		OP ZAM	2	3	2.3.1	926,12	787,19	115,77	23,16	0,00	0,00
SC 3.2 a SC 3.3	Op. 3.x	PRV	6	6b	19.3.1	0,00	0,00	0,00	0,00	0,00	0,00
SC 4.1	Op. 4.1.1	IROP	4	9d	4.1	0,00	0,00	0,00	0,00	0,00	0,00

Tab. 6: Financování opatření SCLLD v roce 2020

Specifický cíl SCLLD	Opatření SCLLD	IDENTIFIKACE programu				PLÁN FINANCOVÁNÍ					Nezpůsobilé výdaje (tis. Kč)
		Program	Prioritní osa OP/Priorita Unie	Investiční prioritá OP/Prioritní oblast	Specifický cíl OP/Operace PRV	Celkové způsobilé výdaje	(způsobilé výdaje v tis. Kč)				
							Z toho Podpora		Z toho Vlastní zdroje příjemce		
						Příspěvek Unie	Národní veřejné zdroje (SR, SF)	Národní veřejné zdroje (kraj, obec, jiné)	Národní soukromé zdroje		
SC 1.1	Op. 1.1.1	IROP	4	9d	4.1	0,00	0,00	0,00	0,00	0,00	0,00
	Op. 1.1.2	IROP	4	9d	4.1	0,00	0,00	0,00	0,00	0,00	0,00
SC 1.2	Op. 1.2.1	OP ZAM	2	3	2.3.1	398,03	338,33	49,75	9,95	0,00	0,00
	Op. 1.2.2	OP ZAM	2	3	2.3.1	0,00	0,00	0,00	0,00	0,00	0,00
SC 2.1	Op. 2.1.1	PRV	6	6b	19.2.1	0,00	0,00	0,00	0,00	0,00	0,00
	Op. 2.1.2	PRV	6	6b	19.2.1	0,00	0,00	0,00	0,00	0,00	0,00
	Op. 2.1.3	PRV	6	6b	19.2.1	6 564,93	1 969,48	656,49	0,00	3 938,96	0,00
	Op. 2.1.4	PRV	6	6b	19.2.1	0,00	0,00	0,00	0,00	0,00	0,00
SC 2.2	Op. 2.2.1	OP ZAM	2	3	2.3.1	0,00	0,00	0,00	0,00	0,00	0,00
	Op. 2.2.2	OP ZAM	2	3	2.3.1	0,00	0,00	0,00	0,00	0,00	0,00
SC 3.1	Op. 3.1.1	IROP	4	9d	4.1	2 168,73	2 060,29	0,00	108,44	0,00	0,00
		OP ZAM	2	3	2.3.1	1 218,52	1 035,74	152,32	30,46	0,00	0,00
	Op. 3.1.2	IROP	4	9d	4.1	0,00	0,00	0,00	0,00	0,00	0,00
		OP ZAM	2	3	2.3.1	0,00	0,00	0,00	0,00	0,00	0,00
SC 3.2 a SC 3.3	Op. 3.x	PRV	6	6b	19.3.1	626,45	375,87	125,29	0,00	125,29	0,00
SC 4.1	Op. 4.1.1	IROP	4	9d	4.1	0,00	0,00	0,00	0,00	0,00	0,00

Tab. 7: Financování opatření SCLLD v roce 2021

Specifický cíl SCLLD	Opatření SCLLD	IDENTIFIKACE programu				PLÁN FINANCOVÁNÍ					Nezpůsobilé výdaje (tis. Kč)
		Program	Prioritní osa OP/Priorita Unie	Investiční prioritní OP/Prioritní oblast	Specifický cíl OP/Operace PRV	(způsobilé výdaje v tis. Kč)					
						Celkové způsobilé výdaje	Z toho Podpora		Z toho Vlastní zdroje příjemce		
		Příspěvek Unie	Národní veřejné zdroje (SR, SF)	Národní veřejné zdroje (kraj, obec, jiné)	Národní soukromé zdroje						
SC 1.1	Op. 1.1.1	IROP	4	9d	4.1	5 853,24	5 560,58	0,00	292,66	0,00	0,00
	Op. 1.1.2	IROP	4	9d	4.1	0,00	0,00	0,00	0,00	0,00	0,00
SC 1.2	Op. 1.2.1	OP ZAM	2	3	2.3.1	517,44	439,82	64,68	12,94	0,00	0,00
	Op. 1.2.2	OP ZAM	2	3	2.3.1	0,00	0,00	0,00	0,00	0,00	0,00
SC 2.1	Op. 2.1.1	PRV	6	6b	19.2.1	0,00	0,00	0,00	0,00	0,00	0,00
	Op. 2.1.2	PRV	6	6b	19.2.1	0,00	0,00	0,00	0,00	0,00	0,00
	Op. 2.1.3	PRV	6	6b	19.2.1	0,00	0,00	0,00	0,00	0,00	0,00
	Op. 2.1.4	PRV	6	6b	19.2.1	0,00	0,00	0,00	0,00	0,00	0,00
SC 2.2	Op. 2.2.1	OP ZAM	2	3	2.3.1	0,00	0,00	0,00	0,00	0,00	0,00
	Op. 2.2.2	OP ZAM	2	3	2.3.1	0,00	0,00	0,00	0,00	0,00	0,00
SC 3.1	Op. 3.1.1	IROP	4	9d	4.1	2 515,71	2 389,93	0,00	125,78	0,00	0,00
		OP ZAM	2	3	2.3.1	0,00	0,00	0,00	0,00	0,00	0,00
	Op. 3.1.2	IROP	4	9d	4.1	0,00	0,00	0,00	0,00	0,00	0,00
		OP ZAM	2	3	2.3.1	0,00	0,00	0,00	0,00	0,00	0,00
SC 3.2 a SC 3.3	Op. 3.x	PRV	6	6b	19.3.1	0,00	0,00	0,00	0,00	0,00	0,00
SC 4.1	Op. 4.1.1	IROP	4	9d	4.1	5 000,00	4 750,00	0,00	250,00	0,00	0,00

Tab. 8: Financování opatření SCLLD v roce 2022

Specifický cíl SCLLD	Opatření SCLLD	IDENTIFIKACE programu				PLÁN FINANCOVÁNÍ					Nezpůsobilé výdaje (tis. Kč)
		Program	Prioritní osa OP/Priorita Unie	Investiční prioritní OP/Prioritní oblast	Specifický cíl OP/Operace PRV	Celkové způsobilé výdaje	Z toho Podpora		Z toho Vlastní zdroje příjemce		
							Příspěvek Unie	Národní veřejné zdroje (SR, SF)	Národní veřejné zdroje (kraj, obec, jiné)	Národní soukromé zdroje	
SC 1.1	Op. 1.1.1	IROP	4	9d	4.1	0,00	0,00	0,00	0,00	0,00	0,00
	Op. 1.1.2	IROP	4	9d	4.1	0,00	0,00	0,00	0,00	0,00	0,00
SC 1.2	Op. 1.2.1	OP ZAM	2	3	2.3.1	0,00	0,00	0,00	0,00	0,00	0,00
	Op. 1.2.2	OP ZAM	2	3	2.3.1	352,80	299,88	52,92	0,00	0,00	0,00
SC 2.1	Op. 2.1.1	PRV	6	6b	19.2.1	0,00	0,00	0,00	0,00	0,00	0,00
	Op. 2.1.2	PRV	6	6b	19.2.1	4 039,97	1 211,99	404,00	0,00	2 423,98	0,00
	Op. 2.1.3	PRV	6	6b	19.2.1	0,00	0,00	0,00	0,00	0,00	0,00
	Op. 2.1.4	PRV	6	6b	19.2.1	0,00	0,00	0,00	0,00	0,00	0,00
SC 2.2	Op. 2.2.1	OP ZAM	2	3	2.3.1	352,80	299,88	52,92	0,00	0,00	0,00
	Op. 2.2.2	OP ZAM	2	3	2.3.1	352,80	299,88	52,92	0,00	0,00	0,00
SC 3.1	Op. 3.1.1	IROP	4	9d	4.1	0,00	0,00	0,00	0,00	0,00	0,00
		OP ZAM	2	3	2.3.1	0,00	0,00	0,00	0,00	0,00	0,00
	Op. 3.1.2	IROP	4	9d	4.1	0,00	0,00	0,00	0,00	0,00	0,00
		OP ZAM	2	3	2.3.1	0,00	0,00	0,00	0,00	0,00	0,00
SC 3.2 a SC 3.3	Op. 3.x	PRV	6	6b	19.3.1	578,26	346,96	115,65	0,00	115,65	0,00
SC 4.1	Op. 4.1.1	IROP	4	9d	4.1	3 922,53	3 726,40	0,00	196,13	0,00	0,00

Tab. 9: Financování opatření SCLLD v roce 2023

Specifický cíl SCLLD	Opatření SCLLD	IDENTIFIKACE programu				PLÁN FINANCOVÁNÍ					Nezpůsobilé výdaje (tis. Kč)
		Program	Prioritní osa OP/Priorita Unie	Investiční priorita OP/Prioritní oblast	Specifický cíl OP/Operace PRV	Celkové způsobilé výdaje	Z toho Podpora		Z toho Vlastní zdroje příjemce		
							Příspěvek Unie	Národní veřejné zdroje (SR, SF)	Národní veřejné zdroje (kraj, obec, jiné)	Národní soukromé zdroje	
SC 1.1	Op. 1.1.1	IROP	4	9d	4.1	0,00	0,00	0,00	0,00	0,00	0,00
	Op. 1.1.2	IROP	4	9d	4.1	0,00	0,00	0,00	0,00	0,00	0,00
SC 1.2	Op. 1.2.1	OP ZAM	2	3	2.3.1	0,00	0,00	0,00	0,00	0,00	0,00
	Op. 1.2.2	OP ZAM	2	3	2.3.1	0,00	0,00	0,00	0,00	0,00	0,00
SC 2.1	Op. 2.1.1	PRV	6	6b	19.2.1	0,00	0,00	0,00	0,00	0,00	0,00
	Op. 2.1.2	PRV	6	6b	19.2.1	0,00	0,00	0,00	0,00	0,00	0,00
	Op. 2.1.3	PRV	6	6b	19.2.1	0,00	0,00	0,00	0,00	0,00	0,00
	Op. 2.1.4	PRV	6	6b	19.2.1	0,00	0,00	0,00	0,00	0,00	0,00
SC 2.2	Op. 2.2.1	OP ZAM	2	3	2.3.1	0,00	0,00	0,00	0,00	0,00	0,00
	Op. 2.2.2	OP ZAM	2	3	2.3.1	0,00	0,00	0,00	0,00	0,00	0,00
SC 3.1	Op. 3.1.1	IROP	4	9d	4.1	0,00	0,00	0,00	0,00	0,00	0,00
		OP ZAM	2	3	2.3.1	0,00	0,00	0,00	0,00	0,00	0,00
	Op. 3.1.2	IROP	4	9d	4.1	0,00	0,00	0,00	0,00	0,00	0,00
		OP ZAM	2	3	2.3.1	0,00	0,00	0,00	0,00	0,00	0,00
SC 3.2 a SC 3.3	Op. 3.x	PRV	6	6b	19.3.1	0,00	0,00	0,00	0,00	0,00	0,00
SC 4.1	Op. 4.1.1	IROP	4	9d	4.1	0,00	0,00	0,00	0,00	0,00	0,00

f) Financování SCLLD v jednotlivých letech podle specifických cílů operačních programů /opatření EZFRV (PRV)

Tab. 10: Financování SCLLD mezi lety 2016-2023

Programový rámec	Prioritní osa OP/Priorita Unie	Investiční prioritá OP/Prioritní oblast	Specifický cíl OP/Operace PRV	PLÁN FINANCOVÁNÍ (způsobilé výdaje v tis. Kč)					Nezpůsobilé výdaje (v tis. Kč)
				Celkové způsobilé výdaje	Z toho Podpora		Z toho Vlastní zdroje příjemci		
					Příspěvek Unie	Národní veřejné zdroje (SR, SF)	Národní veřejné zdroje (kraj, obec, jiné)	Národní soukromé zdroje	
PR IROP	4	9d	4.1	57 774,78	54 886,06	0,00	2 888,72	0,00	0,00
PR ZAM	2	3	2.3.1	8 962,49	7 618,11	1 146,77	197,61	0,00	0,00
PR PRV	6	6b	19.2.1	44 161,81	15 134,70	5 044,88	0,00	23 982,23	0,00
	6	6b	19.3.1	1 204,71	722,83	240,94	0,00	240,94	0,00

Tab. 11: Financování SCLLD v roce 2016

Programový rámec	Prioritní osa OP/Priorita Unie	Investiční prioritá OP/Prioritní oblast	Specifický cíl OP/Operace PRV	PLÁN FINANCOVÁNÍ (způsobilé výdaje v tis. Kč)					Nezpůsobilé výdaje (v tis. Kč)
				Celkové způsobilé výdaje	Z toho Podpora		Z toho Vlastní zdroje příjemci		
					Příspěvek Unie	Národní veřejné zdroje (SR, SF)	Národní veřejné zdroje (kraj, obec, jiné)	Národní soukromé zdroje	
PR IROP	4	9d	4.1	0,00	0,00	0,00	0,00	0,00	0,00
PR ZAM	2	3	2.3.1	0,00	0,00	0,00	0,00	0,00	0,00
PR PRV	6	6b	19.2.1	0,00	0,00	0,00	0,00	0,00	0,00
	6	6b	19.3.1	0,00	0,00	0,00	0,00	0,00	0,00

Tab. 12: Financování SCLLD v roce 2017

Programový rámec	Prioritní osa OP/Priorita Unie	Investiční prioritá OP/Prioritní oblast	Specifický cíl OP/Operace PRV	PLÁN FINANCOVÁNÍ (způsobilé výdaje v tis. Kč)					Nezpůsobilé výdaje (v tis. Kč)
				Celkové způsobilé výdaje	Z toho Podpora		Z toho Vlastní zdroje příjemci		
					Příspěvek Unie	Národní veřejné zdroje (SR, SF)	Národní veřejné zdroje (kraj, obec, jiné)	Národní soukromé zdroje	
PR IROP	4	9d	4.1	25 109,65	23 854,18	0,00	1 255,48	0,00	0,00
PR ZAM	2	3	2.3.1	804,20	683,57	100,52	20,11	0,00	0,00
PR PRV	6	6b	19.2.1	14 367,10	6 196,29	2 065,42	0,00	6 105,39	0,00
	6	6b	19.3.1	0,00	0,00	0,00	0,00	0,00	0,00

Tab. 12: Financování SCLLD v roce 2018

Programový rámec	Prioritní osa OP/Priorita Unie	Investiční priorita OP/Prioritní oblast	Specifický cíl OP/Operace PRV	PLÁN FINANCOVÁNÍ (způsobilé výdaje v tis. Kč)					Nezpůsobilé výdaje (v tis. Kč)
				Celkové způsobilé výdaje	Z toho Podpora		Z toho Vlastní zdroje příjemci		
					Příspěvek Unie	Národní veřejné zdroje (SR, SF)	Národní veřejné zdroje (kraj, obec, jiné)	Národní soukromé zdroje	
PR IROP	4	9d	4.1	6 882,08	6 537,98	0,00	344,10	0,00	0,00
PR ZAM	2	3	2.3.1	3 227,44	2 743,33	403,44	80,68	0,00	0,00
PR PRV	6	6b	19.2.1	6 059,94	1 817,98	605,99	0,00	3 635,97	0,00
	6	6b	19.3.1	0,00	0,00	0,00	0,00	0,00	0,00

Tab. 13: Financování SCLLD v roce 2019

Programový rámec	Prioritní osa OP/Priorita Unie	Investiční priorita OP/Prioritní oblast	Specifický cíl OP/Operace PRV	PLÁN FINANCOVÁNÍ (způsobilé výdaje v tis. Kč)					Nezpůsobilé výdaje (v tis. Kč)
				Celkové způsobilé výdaje	Z toho Podpora		Z toho Vlastní zdroje příjemci		
					Příspěvek Unie	Národní veřejné zdroje (SR, SF)	Národní veřejné zdroje (kraj, obec, jiné)	Národní soukromé zdroje	
PR IROP	4	9d	4.1	6 322,84	6 006,70	0,00	316,14	0,00	0,00
PR ZAM	2	3	2.3.1	1 738,45	1 477,68	217,31	43,46	0,00	0,00
PR PRV	6	6b	19.2.1	13 129,87	3 938,96	1 312,98	0,00	7 877,93	0,00
	6	6b	19.3.1	0,00	0,00	0,00	0,00	0,00	0,00

Tab. 14: Financování SCLLD v roce 2020

Programový rámec	Prioritní osa OP/Priorita Unie	Investiční priorita OP/Prioritní oblast	Specifický cíl OP/Operace PRV	PLÁN FINANCOVÁNÍ (způsobilé výdaje v tis. Kč)					Nezpůsobilé výdaje (v tis. Kč)
				Celkové způsobilé výdaje	Z toho Podpora		Z toho Vlastní zdroje příjemci		
					Příspěvek Unie	Národní veřejné zdroje (SR, SF)	Národní veřejné zdroje (kraj, obec, jiné)	Národní soukromé zdroje	
PR IROP	4	9d	4.1	2 168,73	2 060,29	0,00	108,44	0,00	0,00
PR ZAM	2	3	2.3.1	1 616,55	1 374,07	202,07	40,41	0,00	0,00
PR PRV	6	6b	19.2.1	6 564,93	1 969,48	656,49	0,00	3 938,96	0,00
	6	6b	19.3.1	626,45	375,87	125,29	0,00	125,29	0,00

Tab. 15: Financování SCLLD v roce 2021

Programový rámec	Prioritní osa OP/Priorita Unie	Investiční priorita OP/Prioritní oblast	Specifický cíl OP/Operace PRV	PLÁN FINANCOVÁNÍ (způsobilé výdaje v tis. Kč)					Nezpůsobilé výdaje (v tis. Kč)
				Celkové způsobilé výdaje	Z toho Podpora		Z toho Vlastní zdroje příjemci		
					Příspěvek Unie	Národní veřejné zdroje (SR, SF)	Národní veřejné zdroje (kraj, obec, jiné)	Národní soukromé zdroje	
PR IROP	4	9d	4.1	13 368,95	12 700,51	0,00	668,44	0,00	0,00
PR ZAM	2	3	2.3.1	517,44	439,82	64,68	12,94	0,00	0,00
PR PRV	6	6b	19.2.1	0,00	0,00	0,00	0,00	0,00	0,00
	6	6b	19.3.1	0,00	0,00	0,00	0,00	0,00	0,00

Tab. 16: Financování SCLLD v roce 2022

Programový rámec	Prioritní osa OP/Priorita Unie	Investiční priorita OP/Prioritní oblast	Specifický cíl OP/Operace PRV	PLÁN FINANCOVÁNÍ (způsobilé výdaje v tis. Kč)					Nezpůsobilé výdaje (v tis. Kč)
				Celkové způsobilé výdaje	Z toho Podpora		Z toho Vlastní zdroje příjemci		
					Příspěvek Unie	Národní veřejné zdroje (SR, SF)	Národní veřejné zdroje (kraj, obec, jiné)	Národní soukromé zdroje	
PR IROP	4	9d	4.1	3 922,53	3 726,40	0,00	196,13	0,00	0,00
PR ZAM	2	3	2.3.1	1 058,40	899,64	158,76	0,00	0,00	0,00
PR PRV	6	6b	19.2.1	4 039,97	1 211,99	404,00	0,00	2 423,98	0,00
	6	6b	19.3.1	578,26	346,96	115,65	0,00	115,65	0,00

Tab. 17: Financování SCLLD v roce 2023

Programový rámec	Prioritní osa OP/Priorita Unie	Investiční priorita OP/Prioritní oblast	Specifický cíl OP/Operace PRV	PLÁN FINANCOVÁNÍ (způsobilé výdaje v tis. Kč)					Nezpůsobilé výdaje (v tis. Kč)
				Celkové způsobilé výdaje	Z toho Podpora		Z toho Vlastní zdroje příjemci		
					Příspěvek Unie	Národní veřejné zdroje (SR, SF)	Národní veřejné zdroje (kraj, obec, jiné)	Národní soukromé zdroje	
PR IROP	4	9d	4.1	0,00	0,00	0,00	0,00	0,00	0,00
PR ZAM	2	3	2.3.1	0,00	0,00	0,00	0,00	0,00	0,00
PR PRV	6	6b	19.2.1	0,00	0,00	0,00	0,00	0,00	0,00
	6	6b	19.3.1	0,00	0,00	0,00	0,00	0,00	0,00

g) Indikátory podle jednotlivých specifických cílů a opatření SCLLD

Specifický cíl SCLLD	Opatření SCLLD	Identifikace programu				Identifikace indikátorů				Hodnoty indikátorů					Odůvodnění, jakým způsobem byly hodnoty stanoveny
		Program	Prioritní osa OP / Priorita Unie	Investiční prioritní OP / Prioritní oblast	Specifický cíl OP / operace PRV	Kód NČI 2014+	Název indikátoru	Měrná jednotka	Typ indikátoru	Výchozí hodnota	Datum výchozí hodnoty	Cílová hodnota	Datum cílové hodnoty	Milník 31. 12. 2018 (je-li ŘO vyžadován)	
SC 1.1	Op. 1.1.1	IROP	4	9d	4.1	5 00 30	Podíl osob předčasně opouštějících vzdělávací systém	%	výsledkový	5,4	31. 12. 2013	5,0	31. 12. 2023	-	Hodnoty indikátoru byly převzaty z úrovně celého programu IROP
						5 00 00	Počet podpořených vzdělávacích zařízení	zařízení	výstupový	0	31. 1. 2015	18	31. 12. 2023	12	Z důvodu omezené alokace na programový rámec místní aktéři rozhodli, že na opatření bude směřovat 35 % předpokládané alokace (bezmála 20 mil Kč). Cílová hodnota indikátoru byla stanovena celkem na 18 podpořených vzdělávacích zařízení, přičemž i při zjišťování absorpční kapacity území (odhady konečných žadatelů) bylo zjištěno, že školská zařízení více než rozsáhlé stavební úpravy pociťují potřebu vybavovat specializované třídy, případně investovat do drobných stavebních úprav s nimi souvisejících. Předpokládáme podpořit celkem 17 základních škol a 1 střední školu (pouze 3 SŠ v území). Očekáváme, že průměrné výdaje na projekt se budou pohybovat kolem 2 milionů korun, ovšem plánujeme vyhlásit též výzvu na menší projekty, kolem 500 tis. Kč, protože poptávka po menších projektech byla též vysoká. Ani v jednom případě nedojde k překročení doporučených průměrných nákladů ŘO IROP na jednotku indikátoru. Vzhledem k očekávanému termínu vyhlášení výzvy, předpokládáme době administrativních procesů a době trvání fyzické realizace projektů, že v roce 2018 podpoříme celkem 12 vzdělávacích zařízení.
						5 00 01	Kapacita podporovaných zařízení péče o děti nebo vzdělávacích zařízení	osoby	výstupový	0	31. 1. 2015	250	31. 12. 2023	-	Na základě vlastního šetření a odhadů potenciálních žadatelů se očekává, že výstupy projektů vzdělávací infrastruktury podpořených prostřednictvím tohoto opatření programového rámce IROP (v návaznosti na indikátor 5 00 00) bude využívat celkem 250 dětí, žáků, studentů.
	Op. 1.1.2	IROP	4	9d	4.1	5 00 30	Podíl osob předčasně opouštějících vzdělávací systém	%	výsledkový	5,4	31. 12. 2013	5,0	31. 12. 2023	-	Hodnoty indikátoru byly převzaty z úrovně celého programu

Specifický cíl SCLLD	Opatření SCLLD	Identifikace programu				Identifikace indikátorů				Hodnoty indikátorů					Odůvodnění, jakým způsobem byly hodnoty stanoveny
		Program	Prioritní osa OP / Priorita Unie	Investiční priorita OP / Prioritní oblast	Specifický cíl OP / operace PRV	Kód NČI 2014+	Název indikátoru	Měrná jednotka	Typ indikátoru	Výchozí hodnota	Datum výchozí hodnoty	Cílová hodnota	Datum cílové hodnoty	Milník 31. 12. 2018 (je-li ŘO vyžadován)	
SC 1.1	Op. 1.1.2	IROP	4	9d	4.1	5 00 00	Počet podpořených vzdělávacích zařízení	zařízení	výstupový	0	31. 12. 2015	4	31. 12. 2023	0	Z důvodu omezené alokace na programový rámec a zjištěné absorpční kapacity území, která byla identifikována díky elektronickému sběru projektových záměrů a doplněna o potřeby vyplývající z jednání na prarodinné pracovní skupině, bylo rozhodnuto, že na opatření bude směřovat 5 % předpokládané alokace (kolem 2,7 mil. Kč). Cílová hodnota indikátoru byla stanovena celkem na 4 podpořené vzdělávací zařízení a dle zjištěné absorpční kapacity se průměrná výše způsobilých výdajů na projekt bude pohybovat mezi 400 tis. 1 mil. Kč. Vzhledem k očekávanému termínu vyhlášení výzvy předpokládáme, že v roce 2018 nebude podpořeno žádné vzdělávací zařízení tohoto typu.
						5 00 01	Kapacita podporovaných zařízení péče o děti nebo vzdělávacích zařízení	osoby	výstupový	0	31. 12. 2015	50	31. 12. 2023	-	Na základě vlastního šetření a odhadů potenciálních žadatelů se očekává, že výstupy projektů vzdělávací infrastruktury podpořených prostřednictvím tohoto opatření programového rámce IROP (v návaznosti na indikátor 5 00 00) bude využívat celkem 50 dětí, žáků, studentů.
SC 1.2	Op 1.2.1	OPZ	2	2.3	2.3.1	5 01 10	Počet osob využívajících zařízení péče o děti předškolního věku	osoby	výsledkový	0	31. 12. 2015	6	31. 12. 2023	-	Na základě konzultací s aktéry z území a s organizacemi zabývajícími se problematikou péče o děti a z toho vyplývajícím předpokladem realizace dvou projektů podle zjištěné absorpční kapacity bylo v rámci OPZ odhadnuta cílová hodnota na 6 osob.
						5 01 20	Počet osob využívajících zařízení péče o děti ve věku do 3 let	osoby	výsledkový	0	32. 12. 2015	2	32. 12. 2023	-	Na základě konzultací s aktéry z území a s organizacemi zabývajícími se problematikou péče o děti a z toho vyplývajícím předpokladem realizace dvou projektů podle zjištěné absorpční kapacity bylo v rámci OPZ odhadnuta cílová hodnota na 2 osob.
						6 00 00	Celkový počet účastníků	účastníci	výstupový	0	31. 12. 2015	30	31. 12. 2023	-	Na základě konzultací s aktéry z území a s organizacemi zabývajícími se problematikou péče o děti a z toho vyplývajícím předpokladem realizace dvou projektů podle zjištěné absorpční kapacity bylo v rámci OPZ odhadnuta cílová hodnota na 30 osob.

Specifický cíl SCLLD	Opatření SCLLD	Identifikace programu				Identifikace indikátorů				Hodnoty indikátorů					Odůvodnění, jakým způsobem byly hodnoty stanoveny
		Program	Prioritní osa OP / Priorita Unie	Investiční prioritní OP / Prioritní oblast	Specifický cíl OP / operace PRV	Kód NČI 2014+	Název indikátoru	Měrná jednotka	Typ indikátoru	Výchozí hodnota	Datum výchozí hodnoty	Cílová hodnota	Datum cílové hodnoty	Milník 31. 12. 2018 (je-li ŘO vyžadován)	
SC 1.2	Op 1.2.2	OPZ	2	2.3	2.3.1	5 00 01	Kapacita podporovaných zařízení péče o děti nebo vzdělávacích zařízení	osoby	výstupový	0	31. 12. 2015	15	31. 12. 2023	-	Na základě vlastního šetření a odhadů potenciálních žadatelů se očekává, že výstupy projektů vzdělávací infrastruktury podpořených prostřednictvím programového rámce IROP v návaznosti na indikátor 5 00 00, bude využívat 15 osob (dětí, žáků, studentů apod.).
						5 01 00	Počet podpořených zařízení péče o děti předškolního věku	zařízení	výstupový	0	31. 12. 2015	1	31. 12. 2023	-	Na základě vlastního šetření připravenosti projektů, absorpční kapacity a odhadů potenciálních žadatelů se očekává, že výstupy projektů vzdělávací infrastruktury podpořených prostřednictvím programového rámce IROP naplní 1 podpořená zařízení.
						6 27 00	Účastníci zaměstnaní po ukončení své účasti, včetně OSVČ	osoby	výsledkový	0	31. 12. 2015	3	31. 12. 2023	-	Na základě konzultací s aktéry z území a s organizacemi zabývajícími se touto problematikou a z toho vyplývajícím předpokladem realizace jednoho projektu podle zjištěné absorpční kapacity bylo v rámci OPZ odhadnuta cílová hodnota na 3 osoby.
						6 26 00	Účastníci, kteří získali kvalifikaci po ukončení své činnosti	osoby	výsledkový	0	31. 12. 2015	2	31. 12. 2023	-	V rámci Opatření 2 programového rámce OPZ - Integrace osob ohrožených na trhu práce se předpokládá realizace jednoho projektu, vzhledem k možnostem financování prostřednictvím programového rámce Operačního programu zaměstnanost a požadovanému stavu v území. V rámci konzultací s organizacemi zabývajícími se touto oblastí v území a průzkumem potřeb regionu, zároveň vzhledem k nadřazenému indikátoru 6 00 00, byla cílová hodnota stanovena na 2 osoby.
					6 28 00	Znevýhodnění účastníci, kteří po ukončení své účasti hledají zaměstnání, jsou v procesu vzdělávání/ odborné přípravy, rozšiřují si kvalifikaci nebo jsou zaměstnaní, a to i OSVČ	osoby	výsledkový	0	31. 12. 2015	2	31. 12. 2023	-	V rámci Opatření 2 programového rámce OPZ - Integrace osob ohrožených na trhu práce se předpokládá realizace jednoho projektu, vzhledem k možnostem financování prostřednictvím programového rámce Operačního programu zaměstnanost a požadovanému stavu v území. V rámci konzultací s organizacemi zabývajícími se touto oblastí v území a průzkumem potřeb regionu, zároveň vzhledem k nadřazenému indikátoru 6 00 00, byla cílová hodnota stanovena na 2 osoby.	

Specifický cíl SCLLD	Opatření SCLLD	Identifikace programu				Identifikace indikátorů				Hodnoty indikátorů					Odůvodnění, jakým způsobem byly hodnoty stanoveny
		Program	Prioritní osa OP / Priorita Unie	Investiční priorita OP / Prioritní oblast	Specifický cíl OP / operace PRV	Kód NČI 2014+	Název indikátoru	Měrná jednotka	Typ indikátoru	Výchozí hodnota	Datum výchozí hodnoty	Cílová hodnota	Datum cílové hodnoty	Milník 31. 12. 2018 (je-li ŘO vyžadován)	
SC 1.2	Op 1.2.2	OPZ	2	2.3	2.3.1	6 29 00	Účastníci zaměstnaní 6 měsíců po ukončení své účasti, včetně OSVČ	osoby	výsledkový	0	31. 12. 2015	1	31. 12. 2023	-	V rámci Opatření 2 programového rámce OPZ - Integrace osob ohrožených na trhu práce se předpokládá realizace jednoho projektu, vzhledem k možnostem financování prostřednictvím programového rámce Operačního programu zaměstnanost a požadovanému stavu v území. V rámci konzultací s organizacemi zabývajícími se touto oblastí v území a průzkumem potřeb regionu, zároveň vzhledem k nadřazenému indikátoru 6 00 00 a k indikátoru 6 27 00, byla cílová hodnota stanovena na 1 osobu.
						6 31 00	Účastníci ve věku nad 54 let zaměstnaní 6 měsíců po ukončení své účasti, včetně OSVČ	osoby	výsledkový	0	31. 12. 2015	1	31. 12. 2023	-	V rámci Opatření 2 programového rámce OPZ - Integrace osob ohrožených na trhu práce se předpokládá realizace jednoho projektu, vzhledem k možnostem financování prostřednictvím programového rámce Operačního programu zaměstnanost a požadovanému stavu v území. V rámci konzultací s organizacemi zabývajícími se touto oblastí v území a průzkumem potřeb regionu, zároveň s ohledem na nadřazený indikátor 6 00 00 a indikátory 6 27 00 a 6 29 00, byla cílová hodnota stanovena na 1 osobu.
						6 32 00	Znevýhodnění účastníci ve věku nad 54 let, zaměstnaní 6 měsíců po ukončení své účasti, včetně OSVČ	osoby	výsledkový	0	31. 12. 2015	1	31. 12. 2023	-	V rámci Opatření 2 programového rámce OPZ - Integrace osob ohrožených na trhu práce se předpokládá realizace jednoho projektu, vzhledem k možnostem financování prostřednictvím programového rámce Operačního programu zaměstnanost a požadovanému stavu v území. V rámci konzultací s organizacemi zabývajícími se touto oblastí v území a průzkumem potřeb regionu, zároveň s ohledem na nadřazený indikátor 6 00 00 a indikátory 6 27 00, 6 29 00 a 6 31 00, byla cílová hodnota stanovena na 1 osobu.
						6 00 00	Celkový počet účastníků	osoby	výstupový	0	31. 12. 2015	15	31. 12. 2023	0	Porovnáním v regionu požadovaného stavu s možnostmi financování prostřednictvím programového rámce Operačního programu Zaměstnanost. Předpokládá se realizace jednoho projektu. Průzkumem potřeb území a konzultacemi s organizacemi zabývajícími se touto oblastí byla vzhledem k výši předpokládané alokace stanovena cílová hodnota na 15 účastníků.

Specifický cíl SCLLD	Opatření SCLLD	Identifikace programu				Identifikace indikátorů				Hodnoty indikátorů					Odůvodnění, jakým způsobem byly hodnoty stanoveny
		Program	Prioritní osa OP / Priorita Unie	Investiční priorita OP / Prioritní oblast	Specifický cíl OP / operace PRV	Kód NČI 2014+	Název indikátoru	Měrná jednotka	Typ indikátoru	Výchozí hodnota	Datum výchozí hodnoty	Cílová hodnota	Datum cílové hodnoty	Milník 31. 12. 2018 (je-li ŘO vyžadován)	
SC 2.1	Op 2.1.1	PRV	6	6B	19.2.1	9 48 00	Pracovní místa vytvořená v rámci podpořených projektů	FTE	výsledkový	0	31. 12. 2015	1	31. 12. 2023	-	Na základně absorpční kapacity území v konfrontaci s požadovaným stavem území a možnostmi financování prostřednictvím programového rámce PRV.
						9 37 01	Počet podpořených podniků / příjemců	podnik / podnikatel	výstupový	0	31. 12. 2015	5	31. 12. 2023	5	Na základně absorpční kapacity území v konfrontaci s požadovaným stavem území a možnostmi financování prostřednictvím programového rámce PRV. Předpokládáme podpořit 5 zemědělských firem či zemědělských podnikatelů, přičemž způsobilé výdaje na projekt se budou pohybovat kolem 1 mil. Kč
	Op 2.1.2	PRV	6	6B	19.2.1	9 48 00	Pracovní místa vytvořená v rámci podpořených projektů	FTE	výsledkový	0	31. 12. 2015	2	31. 12. 2023	-	Na základně absorpční kapacity území v konfrontaci s požadovaným stavem území a možnostmi financování prostřednictvím programového rámce PRV.
						9 37 01	Počet podpořených podniků / příjemců	podnik / podnikatel	výstupový	0	31. 12. 2015	16	31. 12. 2023	6	Na základně absorpční kapacity území v konfrontaci s požadovaným stavem území a možnostmi financování prostřednictvím programového rámce PRV. Předpokládáme podpořit 16 podnikatelů podnikající mimo zemědělství, přičemž předpokládáme, že 70 % z nich budou malé a podniky a 30 % střední podniky. Plánujeme vyhlásit celém 3 výzvy, u 2 z nich se bude výše způsobilých výdajů pohybovat okolo 1,5 mil. Kč. Zbývá výzva bude na podporu menších projektů - do 1 mil Kč.
SC 2.1	Op 2.1.3	PRV	6	6B	19.2.1	9 48 00	Pracovní místa vytvořená v rámci podpořených projektů	FTE	výsledkový	0	31. 12. 2015	1	31. 12. 2023	-	Na základně absorpční kapacity území v konfrontaci s požadovaným stavem území a možnostmi financování prostřednictvím programového rámce PRV.
						9 37 01	Počet podpořených podniků / příjemců	podnik / podnikatel	výstupový	0	31. 12. 2015	4	31. 12. 2023	2	Na základně absorpční kapacity území v konfrontaci s požadovaným stavem území a možnostmi financování prostřednictvím programového rámce PRV. Předpokládáme podporu celkem 4 podniků, jejichž projekt přispěje rozvoji cestovního ruchu v regionu. Počítáme se 2 výzvy, přičemž způsobilé výdaje na projekt mohou dosáhnout až 4 mil. Kč.
	Op 2.1.4	PRV	6	6B	19.2.1	9 48 00	Pracovní místa vytvořená v rámci podpořených projektů	FTE	výsledkový	0	31. 12. 2015	1	31. 12. 2023	-	Na základně absorpční kapacity území v konfrontaci s požadovaným stavem území a možnostmi financování prostřednictvím programového rámce PRV.

Specifický cíl SCLLD	Opatření SCLLD	Identifikace programu				Identifikace indikátorů				Hodnoty indikátorů					Odůvodnění, jakým způsobem byly hodnoty stanoveny
		Program	Prioritní osa OP / Priorita Unie	Investiční priorita OP / Prioritní oblast	Specifický cíl OP / operace PRV	Kód NČI 2014+	Název indikátoru	Měrná jednotka	Typ indikátoru	Výchozí hodnota	Datum výchozí hodnoty	Cílová hodnota	Datum cílové hodnoty	Milník 31. 12. 2018 (je-li ŘO vyžadován)	
						9 37 01	Počet podpořených podniků / příjemců	podnik / podnikatel	výstupový	0	31. 12. 2015	3	31. 12. 2023	0	Na základě absorpční kapacity území v konfrontaci s požadovaným stavem území a možnostmi financování prostřednictvím programového rámce PRV. Cílová hodnota indikátoru je stanovena na 3 podpořené podniky, příjemce a výše způsobilých výdajů na projekt se bude pohybovat v rozmezí 1-2 mil Kč.
SC 2.2	Op 2.2.1	OPZ	2	2.3	2.3.1	6 27 00	Účastníci zaměstnaní po ukončení své účasti, včetně OSVČ	osoby	výsledkový	0	31. 12. 2015	3	31. 12. 2023	-	Na základě konzultací s aktéry z území a s organizacemi zabývajících se touto problematikou a z toho vyplývajícím předpokladem realizace jednoho projektu podle zjištěné absorpční kapacity bylo v rámci OPZ odhadnuta cílová hodnota na 3 osoby.
						6 26 00	Účastníci, kteří získali kvalifikaci po ukončení své činnosti	osoby	výsledkový	0	31. 12. 2015	2	31. 12. 2023	-	V rámci Opatření 2 programového rámce OPZ - Integrace osob ohrožených na trhu práce se předpokládá realizace jednoho projektu, vzhledem k možnostem financování prostřednictvím programového rámce Operačního programu zaměstnanost a požadovanému stavu v území. V rámci konzultací s organizacemi zabývajících se touto oblastí v území a průzkumem potřeb regionu, zároveň vzhledem k nadřazenému indikátoru 6 00 00, byla cílová hodnota stanovena na 2 osoby.
						6 28 00	Znevýhodnění účastníci, kteří po ukončení své účasti hledají zaměstnání, jsou v procesu vzdělávání/ odborné přípravy, rozšiřují si kvalifikaci nebo jsou zaměstnaní, a to i OSVČ	osoby	výsledkový	0	31. 12. 2015	2	31. 12. 2023	-	V rámci Opatření 2 programového rámce OPZ - Integrace osob ohrožených na trhu práce se předpokládá realizace jednoho projektu, vzhledem k možnostem financování prostřednictvím programového rámce Operačního programu zaměstnanost a požadovanému stavu v území. V rámci konzultací s organizacemi zabývajících se touto oblastí v území a průzkumem potřeb regionu, zároveň vzhledem k nadřazenému indikátoru 6 00 00, byla cílová hodnota stanovena na 2 osoby.

Specifický cíl SCLLD	Opatření SCLLD	Identifikace programu				Identifikace indikátorů				Hodnoty indikátorů					Odůvodnění, jakým způsobem byly hodnoty stanoveny
		Program	Prioritní osa OP / Priorita Unie	Investiční prioritní OP / Prioritní oblast	Specifický cíl OP / operace PRV	Kód NČI 2014+	Název indikátoru	Měrná jednotka	Typ indikátoru	Výchozí hodnota	Datum výchozí hodnoty	Cílová hodnota	Datum cílové hodnoty	Milník 31. 12. 2018 (je-li ŘO vyžadován)	
SC 2.2	Op 2.2.1	OPZ	2	2.3	2.3.1	6 29 00	Účastníci zaměstnaní 6 měsíců po ukončení své účasti, včetně OSVČ	osoby	výsledkový	0	31. 12. 2015	1	31. 12. 2023	-	V rámci Opatření 2 programového rámce OPZ - Integrace osob ohrožených na trhu práce se předpokládá realizace jednoho projektu, vzhledem k možnostem financování prostřednictvím programového rámce Operačního programu zaměstnanost a požadovanému stavu v území. V rámci konzultací s organizacemi zabývajícími se touto oblastí v území a průzkumem potřeb regionu, zároveň vzhledem k nadřazenému indikátoru 6 00 00 a k indikátoru 6 27 00, byla cílová hodnota stanovena na 1 osobu.
						6 31 00	Účastníci ve věku nad 54 let zaměstnaní 6 měsíců po ukončení své účasti, včetně OSVČ	osoby	výsledkový	0	36. 12. 2015	1	36. 12. 2023	-	V rámci Opatření 2 programového rámce OPZ - Integrace osob ohrožených na trhu práce se předpokládá realizace jednoho projektu, vzhledem k možnostem financování prostřednictvím programového rámce Operačního programu zaměstnanost a požadovanému stavu v území. V rámci konzultací s organizacemi zabývajícími se touto oblastí v území a průzkumem potřeb regionu, zároveň s ohledem na nadřazený indikátor 6 00 00 a indikátory 6 27 00 a 6 29 00, byla cílová hodnota stanovena na 1 osobu.
						6 32 00	Znevýhodnění účastníci ve věku nad 54 let, zaměstnaní 6 měsíců po ukončení své účasti, včetně OSVČ	osoby	výsledkový	0	37. 12. 2015	1	37. 12. 2023	-	V rámci Opatření 2 programového rámce OPZ - Integrace osob ohrožených na trhu práce se předpokládá realizace jednoho projektu, vzhledem k možnostem financování prostřednictvím programového rámce Operačního programu zaměstnanost a požadovanému stavu v území. V rámci konzultací s organizacemi zabývajícími se touto oblastí v území a průzkumem potřeb regionu, zároveň s ohledem na nadřazený indikátor 6 00 00 a indikátory 6 27 00, 6 29 00 a 6 31 00, byla cílová hodnota stanovena na 1 osobu.
						6 00 00	Celkový počet účastníků	osoby	výstupový	0	31. 12. 2015	15	31. 12. 2023	0	Porovnáním v regionu požadovaného stavu s možnostmi financování prostřednictvím programového rámce Operačního programu Zaměstnanost. Předpokládá se realizace jednoho projektu. Průzkumem potřeb území a konzultacemi s organizacemi zabývajícími se touto oblastí byla vzhledem k výši předpokládané alokace stanovena cílová hodnota na 15 účastníků.

Specifický cíl SCLLD	Opatření SCLLD	Identifikace programu				Identifikace indikátorů				Hodnoty indikátorů					Odůvodnění, jakým způsobem byly hodnoty stanoveny
		Program	Prioritní osa OP / Priorita Unie	Investiční priorita OP / Prioritní oblast	Specifický cíl OP / operace PRV	Kód NČI 2014+	Název indikátoru	Měrná jednotka	Typ indikátoru	Výchozí hodnota	Datum výchozí hodnoty	Cílová hodnota	Datum cílové hodnoty	Milník 31. 12. 2018 (je-li ŘO vyžadován)	
SC 2.2	Op 2.2.2	OPZ	2	2.3	2.3.1	6 27 00	Účastníci zaměstnaní po ukončení své účasti, včetně OSVČ	osoby	výsledkový	0	31. 12. 2015	3	31. 12. 2023	-	Na základě konzultací s aktéry z území a s organizacemi zabývajícími se touto problematikou a z toho vyplývajícím předpokladem realizace jednoho projektu podle zjištěné absorpční kapacity bylo v rámci OPZ odhadnuta cílová hodnota na 3 osoby.
						6 26 00	Účastníci, kteří získali kvalifikaci po ukončení své činnosti	osoby	výsledkový	0	31. 12. 2015	2	31. 12. 2023	-	V rámci Opatření 2 programového rámce OPZ - Integrace osob ohrožených na trhu práce se předpokládá realizace jednoho projektu, vzhledem k možnostem financování prostřednictvím programového rámce Operačního programu zaměstnanost a požadovanému stavu v území. V rámci konzultací s organizacemi zabývajícími se touto oblastí v území a průzkumem potřeb regionu, zároveň vzhledem k nadřazenému indikátoru 6 00 00, byla cílová hodnota stanovena na 2 osoby.
						6 28 00	Znevýhodnění účastníci, kteří po ukončení své účasti hledají zaměstnání, jsou v procesu vzdělávání/ odborné přípravy, rozšiřují si kvalifikaci nebo jsou zaměstnaní, a to i OSVČ	osoby	výsledkový	0	31. 12. 2015	2	31. 12. 2023	-	V rámci Opatření 2 programového rámce OPZ - Integrace osob ohrožených na trhu práce se předpokládá realizace jednoho projektu, vzhledem k možnostem financování prostřednictvím programového rámce Operačního programu zaměstnanost a požadovanému stavu v území. V rámci konzultací s organizacemi zabývajícími se touto oblastí v území a průzkumem potřeb regionu, zároveň vzhledem k nadřazenému indikátoru 6 00 00, byla cílová hodnota stanovena na 2 osoby.
						6 29 00	Účastníci zaměstnaní 6 měsíců po ukončení své účasti, včetně OSVČ	osoby	výsledkový	0	31. 12. 2015	1	31. 12. 2023	-	V rámci Opatření 2 programového rámce OPZ - Integrace osob ohrožených na trhu práce se předpokládá realizace jednoho projektu, vzhledem k možnostem financování prostřednictvím programového rámce Operačního programu zaměstnanost a požadovanému stavu v území. V rámci konzultací s organizacemi zabývajícími se touto oblastí v území a průzkumem potřeb regionu, zároveň vzhledem k nadřazenému indikátoru 6 00 00 a k indikátoru 6 27 00, byla cílová hodnota stanovena na 1 osobu.

Specifický cíl SCLLD	Opatření SCLLD	Identifikace programu				Identifikace indikátorů				Hodnoty indikátorů					Odůvodnění, jakým způsobem byly hodnoty stanoveny
		Program	Prioritní osa OP / Priorita Unie	Investiční prioritní OP / Prioritní oblast	Specifický cíl OP / operace PRV	Kód NČI 2014+	Název indikátoru	Měrná jednotka	Typ indikátoru	Výchozí hodnota	Datum výchozí hodnoty	Cílová hodnota	Datum cílové hodnoty	Milník 31. 12. 2018 (je-li ŘO vyžadován)	
SC 2.2	Op 2.2.2	OPZ	2	2.3	2.3.1	6 31 00	Účastníci ve věku nad 54 let zaměstnaní 6 měsíců po ukončení své účasti, včetně OSVČ	osoby	výsledkový	0	31. 12. 2015	1	31. 12. 2023	-	V rámci Opatření 2 programového rámce OPZ - Integrace osob ohrožených na trhu práce se předpokládá realizace jednoho projektu, vzhledem k možnostem financování prostřednictvím programového rámce Operačního programu zaměstnanost a požadovanému stavu v území. V rámci konzultací s organizacemi zabývajících se touto oblastí v území a průzkumem potřeb regionu, zároveň s ohledem na nadřazený indikátor 6 00 00 a indikátory 6 27 00 a 6 29 00, byla cílová hodnota stanovena na 1 osobu.
						6 32 00	Znevýhodnění účastníci ve věku nad 54 let, zaměstnaní 6 měsíců po ukončení své účasti, včetně OSVČ	osoby	výsledkový	0	31. 12. 2015	1	31. 12. 2023	-	V rámci Opatření 2 programového rámce OPZ - Integrace osob ohrožených na trhu práce se předpokládá realizace jednoho projektu, vzhledem k možnostem financování prostřednictvím programového rámce Operačního programu zaměstnanost a požadovanému stavu v území. V rámci konzultací s organizacemi zabývajících se touto oblastí v území a průzkumem potřeb regionu, zároveň s ohledem na nadřazený indikátor 6 00 00 a indikátory 6 27 00, 6 29 00 a 6 31 00, byla cílová hodnota stanovena na 1 osobu.
						6 00 00	Celkový počet účastníků	osoby	výstupový	0	31. 12. 2015	15	31. 12. 2023	0	Porovnáním v regionu požadovaného stavu s možnostmi financování prostřednictvím programového rámce Operačního programu Zaměstnanost. Předpokládá se realizace jednoho projektu. Průzkumem potřeb území a konzultacemi s organizacemi zabývajících se touto oblastí byla vzhledem k vyšší předpokládané alokace stanovena cílová hodnota na 15 účastníků.
SC 3.1	Op 3.1.1	IROP	4	9d	4.1	6 75 10	Kapacita služeb a sociální práce	klienti	výsledkový	43	31. 12. 2015	50	31. 12. 2023	-	Vstupní hodnota indikátoru se vztahuje ke kapacitě registrovaných sociálních služeb v MAS Podbrněnsko, které svým zaměřením vyhovují specifickému cíli IROP 2.1. Zvýšení kvality a dostupnosti služeb vedoucí k sociální inkluzi. Hodnota indikátoru byla zjištěna vlastním šetřením v řešeném území. Na základě údajů potenciálních žadatelů se předpokládá, že realizací projektů v opatření Infrastruktura sociálních služeb a začleňování bude celková kapacita služeb a sociální práce navýšena na 50 klientů.

Specifický cíl SCLLD	Opatření SCLLD	Identifikace programu				Identifikace indikátorů				Hodnoty indikátorů					Odůvodnění, jakým způsobem byly hodnoty stanoveny
		Program	Prioritní osa OP / Priorita Unie	Investiční prioritní OP / Prioritní oblast	Specifický cíl OP / operace PRV	Kód NČI 2014+	Název indikátoru	Měrná jednotka	Typ indikátoru	Výchozí hodnota	Datum výchozí hodnoty	Cílová hodnota	Datum cílové hodnoty	Milník 31. 12. 2018 (je-li ŘO vyžadován)	
SC 3.1	Op 3.1.1	IROP	4	9d	4.1	5 53 20	Průměrný počet osob využívajících sociální bydlení	osoby/rok	výsledkový	0	31. 12. 2015	10	31. 12. 2023	-	Na základě diskuze s povolanými úředníky a zjišťováním absorpční kapacity a po zvážení předpokládané alokace z IROP a očekávaných maximálně 13 bytů ve dvou fázích byl odhadnut průměrný počet osob využívajících sociální bydlení na 10 osob ročně a to i vzhledem k oněm dvěma fázím výstavby na začátku a konci programového období. V území MAS nefunguje žádné sociální bydlení, výchozí hodnota indikátoru je tedy nulová.
						5 53 10	Nárůst kapacity sociálních bytů	lůžka	výsledkový	0	31. 12. 2015	13	31. 12. 2023	-	Na základě předpokládané alokace 6,5 mil Kč, kdy jedna bytová jednotka představuje 500 000 Kč - největší poptávka po soc. bytech je v největších obcích z regionu - je absorpční kapacita kolem 13 bytových jednotek se 13 lůžky. Předpokládaná realizace sociálních bytů je ve dvou vlnách v roce 2016 a 2020. V území MAS nefunguje žádné sociální bydlení, výchozí hodnota indikátoru je tedy nulová.
						5 54 01	Počet podpořených zázemí pro služby a sociální práci	zázemí	výstupový	0	31. 12. 2015	1	31. 12. 2023	-	Z důvodů omezené alokace na programový rámec místní aktéři rozhodli, že na opatření Infrastruktura sociálních služeb bude směřovat celkem vyčleněno přibližně 2,1 mil. Kč. Cílová hodnota indikátoru byla stanovena na 1 podpořené zázemí pro služby a sociální práci (celková potřebnost v území je vyšší, vzhledem k větší alokaci je potřeba zajišťovat jiné zdroje spolufinancování). Odhady potenciálních žadatelů a vlastním šetřením v území bylo zjištěno, že očekávané průměrné výdaje spojené s vybudováním nebo vybavením prostor nezbytných pro realizaci daných služeb nebo aktivit nepřekročí doporučené průměrné výdaje ŘO IROP na jednotku indikátoru. Skutečné složení integrovaných projektů vzejde z otevřeného a transparentního výběru na úrovni MAS.

Specifický cíl SCLLD	Opatření SCLLD	Identifikace programu				Identifikace indikátorů				Hodnoty indikátorů					Odůvodnění, jakým způsobem byly hodnoty stanoveny
		Program	Prioritní osa OP / Priorita Unie	Investiční prioritní OP / Prioritní oblast	Specifický cíl OP / operace PRV	Kód NČI 2014+	Název indikátoru	Měrná jednotka	Typ indikátoru	Výchozí hodnota	Datum výchozí hodnoty	Cílová hodnota	Datum cílové hodnoty	Milník 31. 12. 2018 (je-li ŘO vyžadován)	
SC 3.1	Op 3.1.1	IROP	4	9d	4.1	5 54 02	Počet poskytovaných druhů sociálních služeb	služby	výstupový	0	31. 12. 2015	1	31. 12. 2023	-	Hodnota indikátoru je výsledkem porovnání v regionu požadovaného stavu s možnostmi financování prostřednictvím programového rámce Integrovaného regionálního operačního programu. Na konci monitorovacího období je očekávána cílová hodnota 1 poskytovaných sociálních služeb. Hodnota byla stanovena na základě průzkumu potřeb území a konzultacemi s organizacemi zabývajícími se touto oblastí a spolu se zohledněním předpokládané výše alokace.
						5 53 01	Počet podpořených bytů pro sociální bydlení	bytová jednotka	výstupový	0	31. 12. 2015	13	31. 12. 2023	8	Na základě předpokládané alokace 6,5 mil Kč, kdy jedna bytová jednotka představuje 500 000 Kč - největší poptávka po soc. bytech je v největších obcích z regionu - je absorpční kapacita kolem 13 bytových jednotek. Předpokládaná realizace je ve dvou vlnách přibližně v roce 2016 a 2020. V území MAS nefunguje žádné sociální bydlení, výchozí hodnota indikátoru je tedy nulová.
		OPZ	2	2.3	2.3.1	6 70 10	Využívání podpořených služeb	osoby	výsledkový	0	31. 12. 2015	15	31. 12. 2023	-	Hodnota indikátoru je výsledkem porovnání v regionu požadovaného stavu s možnostmi financování prostřednictvím programového rámce Operačního programu Zaměstnanost. Předpokládá se realizace dvou projektů. Průzkumem potřeb území a konzultacemi s organizacemi zabývajícími se touto oblastí byla vzhledem k výši předpokládané alokace stanovena cílová hodnota na 15 osob.
						6 73 15	Bývalí účastníci projektů v oblasti sociálních služeb, u nichž služba naplnila svůj účel	osoby	výsledkový	0	31. 12. 2015	5	31. 12. 2023	-	Hodnota indikátoru je výsledkem porovnání v regionu požadovaného stavu s možnostmi financování prostřednictvím programového rámce Operačního programu Zaměstnanost, v rámci které se předpokládá realizace dvou projektů. Průzkumem potřeb území a konzultacemi s organizacemi zabývajícími se touto oblastí byla vzhledem ke kapacitě podpořených služeb a k nadřazenému indikátoru 6 00 00 stanovena cílová hodnota na 5 osob.

Specifický cíl SCLLD	Opatření SCLLD	Identifikace programu				Identifikace indikátorů				Hodnoty indikátorů					Odůvodnění, jakým způsobem byly hodnoty stanoveny
		Program	Prioritní osa OP / Priorita Unie	Investiční prioritní OP / Prioritní oblast	Specifický cíl OP / operace PRV	Kód NČI 2014+	Název indikátoru	Měrná jednotka	Typ indikátoru	Výchozí hodnota	Datum výchozí hodnoty	Cílová hodnota	Datum cílové hodnoty	Milník 31. 12. 2018 (je-li ŘO vyžadován)	
SC 3.1	Op 3.1.1	OPZ	2	2.3	2.3.1	6 00 00	Celkový počet účastníků	osoby	výstupový	0	31. 12. 2015	40	31. 12. 2023	-	Hodnota indikátoru je výsledkem porovnání v regionu požadovaného stavu s možnostmi financování prostřednictvím programového rámce Operačního programu Zaměstnanost. Předpokládá se realizace dvou projektů. Průzkumem potřeb území a konzultacemi s organizacemi zabývajícími se touto oblastí byla vzhledem k výši předpokládané alokace stanovena cílová hodnota na 40 účastníků.
						6 70 01	Kapacita podpořených služeb	místa	výstupový	0	31. 12. 2015	5	31. 12. 2023	-	Kapacita podpořených služeb byla na základě absorpční kapacity území a zjištěným připravovaným projektům při zohlednění předpokládané alokace z OPZ odhadnuta na hodnotu 5.
						6 20 00	Počet projektů, které zcela nebo zčásti provádějí sociální partneři nebo nevládní organizace	osoby	výstupový	0	31. 12. 2015	1	31. 12. 2023	-	Hodnota indikátoru je výsledkem absorpční kapacity a zjištěným připravovaných projektů při zohlednění předpokládané alokace z OPZ odhadnuta na hodnotu 1.
	Op 3.1.2	IROP	4	9d	4.1	6 75 10	Kapacita služeb a sociální práce	klienti	výsledkový	43	31. 12. 2015	50	31. 12. 2023	-	Počáteční hodnota indikátoru se vztahuje ke kapacitě registrovaných sociálních služeb v regionu MAS, které leze podporovat přes specifický cíl IROP (2.1) – terénní sociální služby, nízkokapacitní pobytové sociální služby a další. Hodnota indikátoru byla stanovena za pomoci zaměstnanců odborů sociálních služeb v Pohořelicích a Židlochovicích. S jejich pomocí a na základě údajů potenciálních žadatelů byla cílová hodnota kapacity služeb a sociální práce navýšena o 7 klientů, celkem na 50.

Specifický cíl SCLLD	Opatření SCLLD	Identifikace programu				Identifikace indikátorů				Hodnoty indikátorů					Odůvodnění, jakým způsobem byly hodnoty stanoveny
		Program	Prioritní osa OP / Priorita Unie	Investiční prioritní OP / Prioritní oblast	Specifický cíl OP / operace PRV	Kód NČI 2014+	Název indikátoru	Měrná jednotka	Typ indikátoru	Výchozí hodnota	Datum výchozí hodnoty	Cílová hodnota	Datum cílové hodnoty	Milník 31. 12. 2018 (je-li ŘO vyžadován)	
			4	9d	4.1	5 54 01	Počet podpořených zázemí pro služby a sociální práci	zázemí	výstupový	0	31. 12. 2015	1	31. 12. 2023	1	Na základě jednání s místními aktéry (prorodinná pracovní skupina, sociální pracovní skupina) a v konfrontaci s absorpční kapacitou území bude podporován 1 velký projekt na zbudování komunitního centra. Projekt je plánován na první roky, hodnota indikátoru v roce 2018 tedy bude dosahovat 1.
SC 3.1	Op 3.1.2	OPZ	2	2.3	2.3.1	6 70 10	Využívání podpořených služeb	osoby	výsledkový	0	31. 12. 2015	15	31. 12. 2023	-	Porovnáním v regionu požadovaného stavu s možnostmi financování prostřednictvím programového rámce Operačního programu Zaměstnanost se předpokládá realizace jednoho projektu podporujícího komunitní centra a komunitní péči. Projekt je rovněž navázán na indikátor 55401 opatření 3.1.2 IROP. Průzkumem potřeb území a konzultacemi s organizacemi zabývajícími se touto oblastí byla vzhledem k výši předpokládané alokace stanovena cílová hodnota na 15 osob.
						6 73 10	Bývalí účastníci projektů, u nichž intervence formou sociální práce naplnila svůj účel	osoby	výsledkový	0	31. 12. 2015	5	31. 12. 2023	-	Hodnota indikátoru je výsledkem porovnání v regionu požadovaného stavu s možnostmi financování prostřednictvím programového rámce Operačního programu Zaměstnanost, v rámci které se předpokládá realizace jednoho projektu. Průzkumem potřeb území a konzultacemi s organizacemi zabývajícími se touto oblastí byla vzhledem ke kapacitě podpořených služeb a k nadřazenému indikátoru 6 00 00 stanovena cílová hodnota na 5 osob.
						6 73 15	Bývalí účastníci projektů sociálních služeb, u nichž služba naplnila svůj účel	osoby	výsledkový	0	31. 12. 2015	2	31. 12. 2023	-	Hodnota indikátoru je výsledkem porovnání v regionu požadovaného stavu s možnostmi financování prostřednictvím programového rámce Operačního programu Zaměstnanost, v rámci které se předpokládá realizace jednoho projektu. Průzkumem potřeb území a konzultacemi s organizacemi zabývajícími se touto oblastí byla vzhledem ke kapacitě podpořených služeb a k nadřazenému indikátoru 6 00 00 stanovena cílová hodnota na 2 osoby.

Specifický cíl SCLLD	Opatření SCLLD	Identifikace programu				Identifikace indikátorů				Hodnoty indikátorů					Odůvodnění, jakým způsobem byly hodnoty stanoveny
		Program	Prioritní osa OP / Priorita Unie	Investiční priorita OP / Prioritní oblast	Specifický cíl OP / operace PRV	Kód NČI 2014+	Název indikátoru	Měrná jednotka	Typ indikátoru	Výchozí hodnota	Datum výchozí hodnoty	Cílová hodnota	Datum cílové hodnoty	Milník 31. 12. 2018 (je-li ŘO vyžadován)	
						6 00 00	Celkový počet účastníků	osoby	výstupový	0	31. 12. 2015	30	31. 12. 2023	0	Hodnota indikátoru je výsledkem porovnání v regionu požadovaného stavu s možnostmi financování prostřednictvím programového rámce Operačního programu Zaměstnanost. Předpokládá se realizace jednoho projektu. Průzkumem potřeb území a konzultacemi s organizacemi zabývajícími se touto oblastí byla vzhledem k výši předpokládané alokace stanovena cílová hodnota na 30 účastníků.
						6 70 01	Kapacita podpořených služeb	místa	výstupový	0	31. 12. 2015	10	31. 12. 2023	0	Kapacita podpořených služeb byla na základě absorpční kapacity území a zjištěným připravovaným projektům při zohlednění předpokládané alokace z OPZ odhadnuta na hodnotu 10.
						5 51 02	Počet podpořených komunitních center	zařízení	výstupový	0	31. 12. 2015	1	31. 12. 2023	-	Výsledná hodnota indikátoru byla nastavena na základě zjištění o připravovaných projektech v území se zohledněním předpokládané alokace z OPZ i na základě potřeb území v oblasti komunitních služeb.
						6 20 00	Počet projektů, které zcela nebo zčásti provádějí sociální partneři nebo nevládní organizace	projekty	výstupový	0	32. 12. 2015	1	32. 12. 2023	-	Na základě zjišťování absorpční kapacity se předpokládá, že v projektu podpořeného komunitního centra se bude projektu účastnit jedna NNO.
SC 3.2	Op. 3.X	PRV	6	6B	19.3.1	92501	Celkové veřejné výdaje (EUR)	EUR	výstupový	0	31. 12. 2015	35 632,00	31. 12. 2023	-	Předpokládá se plné využití alokace na projekty spolupráce, která bude rozdělena mezi 2 projekty. Cílová hodnota byla stanovena dle MZE.
SC 3.3															
SC 4.1	Op 4.1.1	IROP	4	9d	4.1	7 51 20	Podíl veřejné osobní dopravy na celkových výkonech v osobní dopravě	%	výsledkový	30	31. 12. 2011	35	31. 12. 2023	-	Hodnoty indikátoru byly převzaty z úrovně celého programu IROP
						7 63 10	Podíl cyklistiky na přepravních výkonech	%	výsledkový	7	31. 12. 2011	10	31. 12. 2023	-	Hodnoty indikátoru byly převzaty z úrovně celého programu IROP

Specifický cíl SCLLD	Opatření SCLLD	Identifikace programu				Identifikace indikátorů				Hodnoty indikátorů					Odůvodnění, jakým způsobem byly hodnoty stanoveny
		Program	Prioritní osa OP / Priorita Unie	Investiční priorita OP / Prioritní oblast	Specifický cíl OP / operace PRV	Kód NČI 2014+	Název indikátoru	Měrná jednotka	Typ indikátoru	Výchozí hodnota	Datum výchozí hodnoty	Cílová hodnota	Datum cílové hodnoty	Milník 31. 12. 2018 (je-li ŘO vyžadován)	
SC 4.1	Op 4.1.1	IROP	4	9d	4.1	7 50 01	Počet realizací vedoucích ke zvýšení bezpečnosti v dopravě	realizace	výstupový	0	31. 12. 2015	9	31. 12. 2023	7	Z důvodů omezené alokace na programový rámec rozhodli místní aktéři, že na opatření bude směřovat 30 % předpokládané alokace (bezmála 22 mil Kč). Největší část alokace bude směřovat na financování aktivit vedoucích ke zvyšování bezpečnosti v dopravě, přičemž budou tyto aktivity doplněny o další podporované doprovodné aktivity. Cílová hodnota indikátoru byla stanovena 9 realizací vedoucích ke zvyšování bezpečnosti v dopravě (celková potřebnost v území je daleko vyšší, bude třeba hledat další zdroje financování). Do roku 2018 očekáváme 7 realizací vedoucích ke zvýšení bezpečnosti v dopravě. Odhady potencionálních žadatelů byla stanovena výše způsobilých výdajů na jednu realizaci v průměru na 2 mil. na projekt. Skutečné rozložení projektů vyjde až z transparentního výběru na úrovni MAS.
						7 52 01	Počet nových nebo rekonstruovaných přestupních terminálů ve veřejné dopravě	terminály	výstupový	0	31. 12. 2015	1	31. 12. 2023	0	Z důvodů omezené alokace na programový rámec rozhodli místní aktéři, že na opatření bude směřovat 30 % předpokládané alokace (bezmála 16,5 mil Kč), z nichž nemalá část bude putovat na rekonstrukci vybraného přestupního terminálu. Cílová hodnota indikátoru byla stanovena 1 nový nebo rekonstruovaný přestupní ve veřejné dopravě (celková potřebnost v území je daleko vyšší, bude třeba hledat další zdroje financování). Do roku 2018 neočekáváme realizaci této aktivity. Odhady potencionálních žadatelů byla stanovena výše způsobilých výdajů na realizaci kolem 4 mil na projekt. Skutečné náklady na projekt vzejde až z transparentního výběru na úrovni MAS.
						7 40 01	Počet vytvořených parkovacích míst	parkovací místo	výstupový	0	31. 12. 2015	6	31. 12. 2023	-	V návaznosti na indikátor 7 52 01 (Počet nových nebo rekonstruovaných přestupních terminálů ve veřejné dopravě), bude realizována výstavba nových parkovacích míst. Cílová hodnota je stanovena na 6 vytvořených parkovacích míst, přičemž tato hodnota vzešla z prostorových možností a z odhadu potřebnosti. Do roku 2018 se nepředpokládá s tvorbou parkovacích míst.

Specifický cíl SCLLD	Opatření SCLLD	Identifikace programu				Identifikace indikátorů				Hodnoty indikátorů					Odůvodnění, jakým způsobem byly hodnoty stanoveny
		Program	Prioritní osa OP / Priorita Unie	Investiční priorita OP / Prioritní oblast	Specifický cíl OP / operace PRV	Kód NČI 2014+	Název indikátoru	Měrná jednotka	Typ indikátoru	Výchozí hodnota	Datum výchozí hodnoty	Cílová hodnota	Datum cílové hodnoty	Milník 31. 12. 2018 (je-li ŘO vyžadován)	
						7 64 01	Počet parkovacích míst pro jízdní kola	parkovací místo	výstupový	0	31. 12. 2015	15	31. 12. 2023	-	Tvorba parkovacích míst je doprovodnou aktivitou k budování cyklostezek a cyklotras. V návaznosti na indikátor 7 61 00 předpokládáme vytvoření celkem 15 parkovacích míst pro jízdní kola. Odhady potenciálních žadatelů bylo zjištěno, že cena těchto parkovacích míst nepřekročí částku 5000 Kč za jedno parkovací místo a nedosahuje tak limitu průměrné předpokládané ceny ŘO IROP za jednotku indikátoru. I vzhledem k návaznosti na indikátor 7 61 00, bude v roce 2018 jeho hodnota nulová.
						7 61 00	Délka nově vybudovaných cyklostezek a cyklotras	km	výstupový	0	31. 12. 2015	10	31. 12. 2023	-	Z důvodů omezené alokace na programový rámec rozhodli místní aktéři, že na opatření bude směřovat 30 % předpokládané alokace IROP - tedy 4,75 mil. Kč, která bude proinvestována do nového značení cyklotras. Předpokládáme 10 km nově zbudovaných cyklotras (celková potřebnost v území je daleko vyšší, bude třeba hledat další zdroje financování). Průměrná cena zbudování 1 km nové cyklotrasy je stanovena na 400 tis. Kč. Aktivita budování cyklostezek bude i přes potřebnost a poptávku místních aktérů, realizována pouze v případě navýšení alokace MAS po roce 2018, a to z důvodu nedostatečné alokace pro programový rámec IROP.



h) financování podle programů a ESI fondů (Podpora v tis. Kč)

Fond	Program	Příspěvek Unie	Národní spolufinancování	Podpora (tis. Kč)
ERDF	IROP	54 886,06	0,00	54 886,06
	OP ŽP	0,00	0,00	0,00
	Celkem ERDF	54 886,06	0,00	54 886,06
ESF	OP Z	7 618,11	1 146,77	8 764,88
	Celkem ESF	7 618,11	1 146,77	8 764,88
EZFRV	PRV	15 857,53	5 285,82	21 143,35
	Celkem EZFRV	15 857,53	5 285,82	21 143,35
Celkem	Celkem	78 361,70	6 432,59	84 794,29

i) Časový harmonogram výzev OPZ

Výzva č.	Název a stručný popis zaměření výzvy	Potenciální žadatelé (orientační, konkrétní výčet bude specifikován ve výzvě)	Finanční alokace	Plánované datum vyhlášení výzvy MAS	Plánovaný termín předložení návrhu výzvy MAS na ŘO k posouzení metodického souladu s výzvou ŘO
1	Prorodinná opatření, podpora služeb péče o děti	poskytovatelé soc. služeb, NNO, obce, DSO, vzdělávací a poradenské instituce, školy a školská zařízení, příspěvkové org.	1 milion Kč	1Q 2017	Leden 2017
2	Podpora sociálních služeb	poskytovatelé soc. služeb, NNO, obce, DSO, příspěvkové org.	1,97 milionu Kč	1Q 2017	Leden 2017
3	Podpora služeb komunitních center	poskytovatelé soc. služeb, NNO, obce, příspěvkové org.	1,85 milionu Kč	1Q 2018	Leden 2018
4	Podpora sociálních služeb	poskytovatelé soc. služeb, NNO, obce, DSO, příspěvkové org.	2 miliony Kč	1Q 2019	Leden 2019
5	Prorodinná opatření, podpora služeb péče o děti	poskytovatelé soc. služeb, NNO, obce, DSO, vzdělávací a poradenské instituce, školy a školská zařízení, příspěvkové org.	0,94 milionu Kč	1Q 2020	Leden 2020
6	Podpora zaměstnanosti	poskytovatelé soc. služeb, NNO, obce, DSO, vzdělávací a poradenské instituce, obchodní korporace, OSVČ	1,06 milionu Kč	1Q 2021	Leden 2021



Příloha č. 2: Mapa území a seznam obcí





Tab. 1: Seznam obcí MAS Podbrněnsko

Kód obce	Název obce	ORP	Počet obyvatel*	Rozloha [km ²]	Hustota zalidnění*
582859	Blučina	Židlochovice	2 210	16,7	132,6
593834	Braňovice	Pohořelice	587	11,1	53,1
582883	Bratčice	Židlochovice	696	6,2	113,0
550272	Cvrčovice	Pohořelice	621	9,3	66,8
583031	Holasice	Židlochovice	1 074	3,5	304,2
583081	Hrušovany u Brna	Židlochovice	3 461	9,1	381,2
584517	Ivaň	Pohořelice	716	11,8	60,9
583243	Kupařovice	Ivančice	268	3,3	81,0
583278	Ledce	Židlochovice	214	3,6	58,8
594377	Loděnice	Pohořelice	503	8,7	58,0
583332	Malešovice	Pohořelice	559	9,2	60,8
583367	Medlov	Židlochovice	696	10,2	68,3
583472	Němčičky	Ivančice	321	4,6	70,2
584720	Nosislav	Židlochovice	1 316	17,1	77,1
583529	Odovice	Pohořelice	227	4,8	47,4
583553	Opatovice	Židlochovice	1 056	6,2	171,7
584801	Pohořelice	Pohořelice	4 711	43,0	109,5
583651	Popovice	Židlochovice	353	2,6	135,2
583693	Pravlov	Ivančice	566	2,9	194,5
584843	Přibice	Pohořelice	1 049	7,4	141,9
583731	Přisnotice	Židlochovice	840	7,7	109,1
583758	Rajhrad	Židlochovice	3 428	9,5	361,6
583766	Rajhradice	Židlochovice	1 317	5,4	242,5
583774	Rebešovice	Šlapanice	894	4,1	217,5
583880	Sobotovice	Židlochovice	522	5,3	97,8
583936	Syrovice	Židlochovice	1 484	8,8	168,4
594903	Šumice	Pohořelice	240	8,6	27,8
584011	Trboušany	Ivančice	363	5,5	65,6
594962	Troskotovice	Pohořelice	654	18,1	36,1
584061	Unkovice	Židlochovice	696	3,7	187,1
585025	Vlasatice	Pohořelice	837	22,9	36,5
584142	Vojkovic	Židlochovice	1 127	6,9	161,9
585033	Vranovice	Pohořelice	2 158	13,8	156,5
584231	Žabčice	Židlochovice	1 636	8,2	198,8
584282	Židlochovice	Židlochovice	3 659	5,9	617,0

* hodnoty jsou uváděny k 1. 1. 2014



Příloha č. 3: Popis postupu zapojení komunity do vypracování strategie

Dokument – Strategie komunitně vedeného místního rozvoje MAS Podbrněnsko 2014-2020 byl v průběhu své tvorby komunitně projednáván, a to s využitím širokého spektra metod pro zapojení místních aktérů a veřejnosti. Vybrané metody plně korespondují s podstatou metody Leader, na níž je SCLLD MAS Podbrněnsko založena. K tvorbě strategie byly (od podzimu roku 2013) využity kulaté stoly, dotazníky, diskuze v rámci pracovních skupin a veřejných projednávání a také osobní schůzky se starosty místních obcí ve věci diskutování nejpálčivějších problémů obcí z regionu.

Použité metody:

- Kulaté stoly
- Dotazníkové šetření
- Veřejná projednávání - směřování rozvoje mas
- Jednání pracovních skupin - sociální, prarodinná, podnikatelé, rozvoj obce
- Oslovení ředitelů škol a školek
- Návštěvy starostů a zastupitelstev obcí
- Sběr projektových záměrů

Všechny materiály, které dokládají průběh těchto projednávání, jsou ke stažení na webových stránkách MAS: <http://www.podbrněnsko.cz/strategie/komunitni-projednavani>.

KULATÉ STOLY

Prvním krokem při tvorbě strategie bylo pořádání dvou kulatých stolů, jež se odehrály v září a v prosinci roku 2013. Kulaté stoly byly určeny pro širokou veřejnost a účastnili se jich mimo partnerů MAS Podbrněnsko také angažovaní občané, podnikatelé, neziskové organizace a zástupci členských obcí. Na kulatých stolech byly zjišťovány a diskutovány obecné nápady a připomínky k regionu a vykrystalizovaly z nich nejzávažnější problémy, které je potřeba v území řešit. Přínosem prvního zapojení komunity do tvorby integrované strategie byla především identifikace aktivních jedinců z území. Výstupem setkání byla analýza hlavních problémů a potřeb území (dle místních aktérů), která posléze posloužila jako konfrontační materiál při identifikaci klíčových rozvojových oblastí MAS Podbrněnsko.

DOTAZNÍKOVÉ ŠETŘENÍ

V květnu roku 2014 se ve všech obcích regionu MAS odehrálo dotazníkové šetření za účelem zachycení názorů obyvatel a aktérů z území na stav regionu (odkaz na web). Dotazování se zúčastnilo více než 230 obyvatel, 90 podnikatelů a 50 neziskových organizací a probíhalo ve spolupráci se studenty Geografického ústavu Masarykovy univerzity v Brně, kteří přímo v terénu oslovovali náhodné či předem domluvené respondenty. Šetření se mohli zúčastnit všichni obyvatelé, podnikatelé i všechny neziskové organizace působící na území MAS, protože kromě dotazování přímo v obcích byly spuštěny webové verze těchto formulářů, které byly šířeny a propagovány představiteli obcí a řadě z nich přišel odkaz na formulář přímo e-mailem. Díky dotazníkovému šetření se podařilo získat, kromě nápadů, názorů a připomínek k území, také kontakty na aktivnější občany, podnikatele a neziskové organizace, kteří byli následně spolu s partnery MAS pozváni na setkání, kde se projednávalo budoucí směřování rozvoje MAS Podbrněnsko.



VEŘEJNÁ PROJEDNÁVÁNÍ – SMĚŘOVÁNÍ ROZVOJE MAS

Na počátku července 2014 se odehrála 2 veřejná projednávání – v Pohořelicích (1. 7. 2014) a v Židlochovicích (2. 7. 2014). Účastnit jednání se mohl kdokoli z území Podbrněnska. Pozvánky byly vyvěšeny na webu MAS i na webech obcí z regionu. Byly vytvořeny letáčky, které byly umístěny na frekventovaná místa v obcích, a byli též pozváni partneři MAS. Diskutovalo se nad konkrétními tématy, které vykryštalizovaly z dotazníkového šetření. Zároveň se zde probíralo, jak by podle místních měl vypadat region, ve kterém by rádi žili a trávili svůj volný čas. Na základě těchto dvou setkání bylo možné stanovit vizi regionu MAS Podbrněnsko a také identifikovat oblasti, kterým je potřeba věnovat dostatek pozornosti a snažit se je rozvíjet – první nástřel klíčových oblastí rozvoje.

JEDNÁNÍ PRACOVNÍCH SKUPIN

Dle klíčových oblastí rozvoje a poté zároveň v reakci na témata v operačních programech, které se týkají místních akčních skupin, byly vytvořeny tematické pracovní skupiny, na kterých bylo konkrétněji diskutováno, jak rozvíjet dané klíčové oblasti. Na tyto pracovní skupiny již byly zvány konkrétní osoby, které již v minulosti projevíly zájem rozvíjet danou oblast nebo mají k dané oblasti, co sdělit.

1. SOCIÁLNÍ PRACOVNÍ SKUPINA

Zasedání pracovní skupiny řešící sociální oblast proběhlo celkem 2X – srpen 2014, září 2015. První setkání proběhlo v duchu seznamování se s obecnými problémy, které se v této oblasti na území Podbrněnska řeší. Byly stanoveny okruhy témat, kterým je nutné se v této oblasti věnovat – nedostatečná kapacita pobytových i ambulantních sociálních služeb, absence sociálního bydlení, malé zázemí pro mladé sociálně slabší rodiny atp. – více v zápisu z prvního setkání.

Druhé setkání proběhlo téměř po roce a pozvány již byly ty sociální služby a organizace, kterých se v budoucnu budou týkat dotace přes MAS – poskytovatelé terénních a nízkokapacitních sociálních služeb, představitelka spolku, který plánuje založení komunitního centra a referentka odboru sociálních služeb v Židlochovicích. Jednání se vedlo v duchu diskuze nad problémy potřebami těchto institucí a nad návrhy opatření, které by mohly současnou situaci zlepšit. Důraz byl kladen zejména na ne příliš dobře podchycenou situaci v území týkající se problémových skupin obyvatelstva – sociálně slabší rodiny a skupiny ohrožené sociálním vyloučením, jako jsou například matky samoživitelky, nízkopříjmové rodiny, mládež, propuštění delikventi, závislí, atp. – více v zápisu z druhého setkání.

2. PRORODINNÁ PRACOVNÍ SKUPINA

Setkání pracovní skupiny řešící prorodinná témata proběhlo v říjnu 2015. Na tuto pracovní skupinu byli opět pozváni pouze ti, kteří již v minulosti projevíli zájem rozvíjet danou oblast nebo jsou též představiteli organizací, které se věnují práci s dětmi. Tato problematika je pro území MAS Podbrněnsko velice důležitá – rodin s malými dětmi na území MAS každoročně přibývá. Často tedy narážíme na nedostatečné kapacity institucí nebo organizací pracujících s předškolními dětmi, ale také školními dětmi v době před a po vyučování. Setkáváme se zde s problémem absence kvalitních a dostupných zájmových kroužků, kde mohou děti trávit volný čas, zatímco rodiče musí být v práci. Cílem jednání na této pracovní skupině byl návrh opatření, která by výše naznačené problémy řešila.

3. PRACOVNÍ SKUPINA PODNIKÁNÍ

Pracovní skupina zaměřená na podnikatelské aktivity se uskutečnila v říjnu roku 2015. Na tuto pracovní skupinu byli pozváni podnikatelé, a to napříč různými obory – zemědělci, vinaři,



drobní podnikatelé-řemeslníci a další. Na tomto setkání jsme podnikatelům aktivity, které bude možné financovat přes MAS financovat. Následovala debata nad okruhy možných investic.

4. PRACOVNÍ SKUPINA ROZVOJ OBCE

Pracovní skupina rozvoj obce se konala celkem 2X - jedna pro území Židlochovicka (10. 9. 2015), druhá na území Pohořelicka (20. 10. 2015). Rozebírány zde byly záležitosti spjaté s fungování jednotlivých obcí Podbrněnska - byla diskutována témata týkající se stavu technické infrastruktury, nové výstavby, stavu chodníků a místních komunikací a zájem byl též o rozvoj cyklostezek a cyklotras. Starostům na setkání byly představeny aktuální oblasti, které budou přes MAS podporovány. Byli zároveň vyzváni k promyšlení si možných projektů, které zapadají do těchto témat a k vyplnění formuláře, který slouží ke sběru projektových záměrů.

OSLOVENÍ ŘEDITELŮ ŠKOL A ŠKOLEK

Problémy a potřeby základních a mateřských škol byly zjišťovány v rámci dotazníkového šetření již v roce 2014 (viz výše). Nicméně proto, že od této doby uplynula značná doba a taky proto, že šetření se zúčastnilo pouze 15 zařízení, rozhodli jsme se, že oslovíme školy znovu, a to prostřednictvím mailu a následně telefonického rozhovoru. E-mail jsme rozeslali na všechny základní a mateřské školy s cílem zjistit jejich problémy a potřeby. Součástí sdělení byly aktivity, které mohou být finančně podporovány přes MAS. Týden poté jsme telefonicky školy a školky kontaktovali a rozebírali jsme s nimi řešené otázky.

Získali jsme informace celkem od 35 vzdělávacích zařízení z regionu a máme tak dobrou představu co místní školy a školky trápí a co chtějí v budoucnu řešit. Vzhledem ke kladnému mechanickému a následně přirozenému přírůstku z posledních let - se školy ani školky nepotýkají s nedostatkem žáků, některé z nich dokonce řeší nedostatečné kapacity. Společným problémem většiny škol je pak zastaralé IT vybavení a absence specializovaných tříd (i proto, že většina z nich jsou malotřídního charakteru). Mateřské školy v regionu naopak nejčastěji trápí špatné okolí budov - uvítaly by investice do rekonstrukce zahrad a dalších venkovních prostor sloužících k výuce a hraní. Obecně je ovšem stav školek a škol v regionu velmi dobrý, zřizovatelé škol investují do jejich rozvoje a zároveň ředitelé a ředitelky efektivně využívají dotační příležitosti.

NÁVŠTĚVY STAROSTŮ A ZASTUPITELSTEV OBCÍ

V průběhu celého roku 2015 jsme objížďeli obce - starosty, případně zastupitelstva, a prezentovali jim činnost a fungování MAS. Zároveň jsme tato setkání využili k diskuzi nad problémy a potřebami daných obcí a snažili jsme se zjišťovat jejich předběžné projektové záměry. Tato setkání byla pro nás velmi důležitá, protože si uvědomujeme, že blízký kontakt s místními starosty je pro současné a budoucí fungování MAS nezbytný. Zároveň i kvůli tomu, že jsme nově vzniklá MAS, je třeba se starosty pracovat a vysvětlovat jim řadu věcí, které se týkají přípravy na budoucí čerpání.

SBĚR PROJEKTOVÝCH ZÁMĚRŮ

V průběhu roku 2015 jsme také spustili sběr projektových záměrů z území MAS, s cílem zjistit potřeby území, absorpční kapacitu pro jednotlivé fiche a pro zpřesnění definici jednotlivých rozvojových oblastí. Sběr probíhá elektronicky - webový formulář na stránkách MAS, i papírově. Této aktivity se doposud zúčastnilo kolem 40 subjektů z regionu a zatím bylo sesbíráno kolem 250 záměrů. Projektové záměry rozdělujeme dle oblastí rozvoje MAS Podbrněnsko a byla přidána kategorie nezařazeno.



Nejvíce návrhů projektů je zatím sesbíráno od místních obcí. Identifikovali jsme několik projektů, které bude možné přes MAS Podbrněnsko v následujících letech financovat, nebo které bude možné financovat prostřednictvím strukturálních fondů mimo MAS.

Sběr projektových záměrů stále pokračuje, a to přes webové stránky MAS. Kdokoliv projeví zájem sdělit nám svůj záměr, může vyplnit formulář záměru. Jeho záměr je přidán do naší databáze projektů, kterou aktualizujeme a sledujeme. Pokud je vyhlášena nějaká výzva (z národních i evropských zdrojů) informujeme dle databáze potenciální žadatele.

Aktuální zásobník projektů je uváděn vždy na stránce OBLASTI ROZVOJE MAS – <http://www.podbrnensko.cz/strategie/oblasti-rozvoje-mas>.



Příloha č. 4: Analýza rizik

Obsahem této přílohy je vypracování přehledu možných rizik, jejich členění a analýza z pohledu předpokládané četnosti jejich výskytu a závažnosti následků. Každé riziko se vynásobí pravděpodobností výskytu a poté se určí jeho dopad. Jednotlivá rizika jsou přiřazena aktérům podílejícím se na realizaci strategie, kteří jsou schopni omezit vznik rizika nebo jeho následky, případně tato rizika sdílet nebo vyloučit.

Rizika jsou rozdělena do pěti oblastí:

- **finanční rizika** (souvisí se způsobem financování),
- **organizační rizika** (týká se např. rozmístění škol, demografie, chování obcí a kraje),
- **právní rizika** (legislativa),
- **technická rizika** (např. stav budov, vybavení),
- **věcná rizika** (souvisejí věcně s řešeným tématem – např. se týkají kvality škol).

Hodnocení významnosti rizik je založeno na hodnocení očekávané pravděpodobnosti výskytu jednotlivých rizik a jejich dopadu (materiálního i nemateriálního) na dosažení cílů strategie.

Pravděpodobnost (v tabulce sloupec „P“) i dopad (v tabulce sloupec „D“) se hodnotí na škále 1 až 5:

- hodnota 1 představuje velmi malý dopad (resp. velmi malou pravděpodobnost),
- hodnota 5 představuje velmi velký dopad (resp. velmi vysokou pravděpodobnost).

Významnost rizika pak bude součinem pravděpodobnosti a dopadu. Hodnota významnosti se bude pohybovat mezi 1 až 25.

Vlastníci jednotlivých rizik, tzn. organizace odpovědné za řízení a monitorování daného rizika, průběžně přehodnocují významnosti rizik a identifikují reálnost výskytu dané rizikové události.

Název rizika	Hodnocení rizika			Gestor rizika ¹	Název navrhovaných opatření k řízení rizik a snížení jejich významnosti
	Pravděpodobnost (P)	Dopad (D)	V=P*D		
Ekonomická / Finanční rizika					
<i>Neschopnost hradit provozní a mzdové náklady MAS</i>	1	5	5	MAS Podbrněnsko	využívání státních a krajských dotací, využívání jiných zdrojů – granty a nadace, upravení výše členských příspěvků
<i>Zpoždění při proplácení projektů ze strany ŘO</i>	2	5	10	MAS Podbrněnsko	urgence ŘO, včasné podávání žádostí o platbu
<i>Nemožnost spolufinancovat část strategie z EU fondů</i>	2	5	10	MAS Podbrněnsko, žadatelé	využívání státních a krajských dotací, využívání jiných zdrojů (granty a nadace)
<i>Nedostatek vlastní finančních zdrojů na spolufinancování projektů</i>	3	3	9	žadatelé	vyhledávání jiných zdrojů (banka, investor)
<i>Nezískání podpory pro jednotlivé programové rámce</i>	3	5	15	MAS Podbrněnsko	Kvalitní přepracování programových rámců dle doporučení ŘO
<i>Nedostatečná alokace pro jednotlivé programové rámce</i>	2	3	6	MAS Podbrněnsko	pomoc žadatelům s hledáním jiných zdrojů financování pro jejich projekty
Organizační rizika					
<i>Neřízené a impulsivní změny při realizaci SCLLD</i>	3	3	9	MAS Podbrněnsko	dobře zpracovaná SCLLD podpořená kvalitně zjištěnou absorpční kapacitou území
<i>Personální změny v managementu MAS</i>	2	2	4	MAS Podbrněnsko	zabezpečení kvalitních pracovních podmínek pro zaměstnance kanceláře MAS, motivační hodnocení
<i>Nedostatek kvalitních a zkušených pracovníků MAS</i>	1	4	4	MAS Podbrněnsko	účasti na školení, případně na dalších vzdělávacích akcích v oblasti projektového managementu, účetnictví apod.
<i>Nedostatek podaných žádostí o dotace</i>	3	5	15	žadatelé	kvalitní provádění animační činnosti ze strany MAS – školení pro žadatele, osvěta, apod.
Právní rizika					

¹ Organizace (osoby) odpovědné za řízení a monitorování daného rizika

Název rizika	Hodnocení rizika			Gestor rizika ¹	Název navrhovaných opatření k řízení rizik a snížení jejich významnosti
	Pravděpodobnost (P)	Dopad (D)	V=P*D		
<i>Časté a nekoncepční změny v legislativě a závazných metodických pokynech</i>	4	5	20	MAS Podbrněnsko	rozhaha v přijímání nových neustálených pokynů a metodik, držet se pravidla – později je někdy lépe
<i>Nejasné pravomoci zaměstnanců MAS vůči žadatelům</i>	2	4	8	MAS Podbrněnsko	aktivní připomínkování pravidel a metodik dotační programů, nastavení a dodržování vlastních vnitřních předpisů a postupů
Technická rizika					
<i>Absence automobilu</i>	2	3	6	MAS Podbrněnsko	koupě automobilu, příp. proplácení cestovného zaměstnancům
<i>Nedostatečná prostory kanceláře MAS</i>	2	1	2	MAS Podbrněnsko	uzpůsobení kanceláře pro více pracovníků
Věcná rizika					
<i>Nízká absorpční kapacita území</i>	2	4	8	MAS Podbrněnsko	provedení kvalitního šetření na zjištění absorpční kapacity území, propagace zaměření programových rámců MAS
<i>Nesoulad priorit MAS s priority místních aktérů</i>	2	4	8	MAS Podbrněnsko	propagace zaměření programových rámců MAS
<i>Nekvalitní rozhodování orgánů MAS</i>	2	3	6	MAS Podbrněnsko	školení a vzdělávání členů orgánů MAS
<i>Přehnané požadavky žadatelů na činnost MAS – zpracování žádostí</i>	3	2	6	MAS Podbrněnsko	propagace činnosti MAS, spolupráce s externími projektovými manažery
<i>Nedostatek kvalitně připravených projektů</i>	3	5	15	žadatelé	kvalitní provádění animační činnosti ze strany MAS – školení pro žadatele, osvěta, apod.
<i>Živelná pohroma – sucho</i>	2	3	6	obce regionu	spolupráce s obcemi na odstraňování dopadů sucha, realizace opatření proti boji se suchem
Celkový dopad souhrnných rizik na strategii:	171			Největší část rizika nese MAS Podbrněnsko	



Z provedené analýzy rizik vyplývá, že celkový dopad 20 identifikovaných souhrnných rizik strategie MAS Podbrněnsko v podobě 171 bodů je podprůměrný, jelikož maximální riziko by představovalo 500 bodů.

Největší část rizika nese MAS Podbrněnsko, méně pak samotní žadatelé. Mezi nejvýznamnější identifikovaná rizika, u kterých je nositelem MAS Podbrněnsko, patří *Časté a nekoncepční změny v legislativě a závazných metodických pokynech a Nezískání podpory pro jednotlivé programové rámce*. Nejvýznamnější rizika připadající žadatelům jsou *Nedostatek podaných žádostí o dotace* a s tímto rizikem související *Nedostatek kvalitně připravených projektů*.

První zmíněné riziko jsme identifikovali již v průběhu psaní strategie, a značně ovlivňovalo (negativně) celý průběh tvorby strategického dokumentu. I vzhledem k minulým zkušenostem předpokládáme, že se s touto skutečností budeme muset i v budoucnu vypořádávat.

I přesto, že pravděpodobnost druhé nejvýznamnější rizika, jehož nositelem je MAS, není nejvyšší, je zřejmé, že jeho dopady by byly nanejvýš negativní. Proto je třeba tomuto stavu předcházet a nepodcenit přípravu programových rámců.

Rizika *Nedostatek podaných žádostí o dotace* a *Nedostatek kvalitně připravených projektů* přísluší konečným žadatelům projektů. Tato situace může nastat, jelikož místní lidé nemají s dotacemi příliš zkušenosti a mnozí podnikatelé zase mnohokrát projeví nedůvěru v dotační systém.

Příloha č. 5: Čestné prohlášení statutárního zástupce

V Pohořelicích dne 18. 10. 2016

Já, Mgr. Ondřej Veselý, nar. 22. 01. 1985 v Hustopečích, předseda MAS Podbrněnsko, spolek,

čestně prohlašuji, že

vyjma navýšení počtu partnerů MAS (členů), které schválila valná hromada MAS dne 7. 6. 2016 a které je doloženo zápisem z Valné hromady konané dne 7. 6. 2016. Všechny skutečnosti uvedené v žádosti o podporu integrované strategie Komunitně vedeného místního rozvoje jsou shodné s údaji poskytnutými SZIF v rámci procesu standardizace.

Všechny údaje uvedené v žádosti o podporu SCLLD jsou pravdivé.

.....

Mgr. Ondřej Veselý

Předseda MAS Podbrněnsko, spolek