

# Strategie komunitně vedeného rozvoje území Místní akční skupiny Podhostýnska na období 2014 – 2020



Zpracovatelé : Ing. Jaroslav Šarman  
Mgr. Eva Kubíčková  
Mgr. Michal Bajgart  
Ing. Markéta Burdová



Přípravná fáze zpracování strategie byla podpořena Zlínským krajem.



EVROPSKÁ UNIE  
EVROPSKÝ FOND PRO REGIONÁLNÍ ROZVOJ  
INVESTICE DO VAŠÍ BUDOUCNOSTI



MINISTERSTVO  
PRO MÍSTNÍ  
ROZVOJ ČR

Strategie byla financována Evropskou unií a státním rozpočtem ČR  
prostřednictvím Operačního programu Technická pomoc.

## Obsah

<b>1. Úvod s popisem základních informací</b>	<b>3</b>
<b>1.1 Základní informace o MASP</b>	<b>4</b>
1.1.1 Identifikace právnické osoby a její orgány	5
1.1.2 Popis místního partnerství a jeho orgány	6
<b>1.2 Historie MAS, zkušenosti s rozvojem území</b>	<b>13</b>
<b>1.3 Definování odpovědností za realizaci</b>	<b>15</b>
<b>1.4 Popis postupu zapojení komunity do vypracování strategie</b>	<b>16</b>
<b>1.5 Přehled členů týmu pro přípravu a zpracování strategie</b>	<b>17</b>
<b>1.6 Popis způsobu vyhodnocování ISÚ</b>	<b>18</b>
<b>2. Analytická část</b>	<b>20</b>
<b>2.1 Vyhodnocení kvalitativních a kvantitativních charakteristik území</b>	<b>20</b>
2.1.1 Obyvatelstvo - vývoj osídlení, věková struktura, vzdělanostní struktura	20
<b>2.2 Školství a vzdělanost</b>	<b>24</b>
<b>2.3 Infrastruktura a občanská vybavenost na území MASP</b>	<b>31</b>
<b>2.4 Doprava</b>	<b>34</b>
2.4.1 Silniční doprava	34
2.4.2 Cyklistická doprava, turistika, cykloturistika	34
<b>2.5 Vybavenost obcí a služby</b>	<b>37</b>
2.5.1 Sociální služby	37
2.5.2 Zdravotnictví	40
2.5.3 Bydlení	42
<b>2.6 Životní prostředí</b>	<b>42</b>
2.6.1 Odpadové hospodářství	43
2.6.2 Ochrana ovzduší	44
2.6.3 Ochrana vod	44
2.6.4 Ochrana půdy	43
2.6.5 Protierozní opatření	44
2.6.6 Zadržování vody v krajině	45
2.6.7 Zeleň v krajině a sídlech	45
<b>2.7 Brownfieldy</b>	<b>46</b>
<b>2.8 Život v obcích – spolky</b>	<b>46</b>
<b>2.9 Podnikání, výroba, zaměstnanost</b>	<b>47</b>
2.9.1 Zemědělství a lesnictví	47
2.9.2 Podnikání	49
2.9.3 Zaměstnanost	51
<b>2.10 Řízení obcí, informovanost, spolupráce</b>	<b>53</b>
<b>2.11 Bezpečnost</b>	<b>54</b>
<b>2.12 Cestovní ruch</b>	<b>54</b>
<b>2.13 Přírodní dědictví</b>	<b>57</b>
2.13.1 Evropsky významné lokality na území MASP	56
2.13.2 Ptačí oblasti	61
2.13.3 Přírodní park Hostýnské vrchy	63
2.13.4 Významné krajinné prvky na území MASP	65
2.13.5 Památné stromy	67
2.13.6 Kulturní dědictví	69
<b>3. SWOT analýza</b>	<b>71</b>
<b>3.1 SWOT analýzy pro jednotlivé tématické oblasti</b>	<b>71</b>
<b>4. Analýza problémů a rozvojových potřeb území MASP</b>	<b>78</b>
<b>4.1 Dotazníkové šetření MAS</b>	<b>78</b>
<b>4.2 Vyhodnocení rozvojového potenciálu území</b>	<b>82</b>
4.2.1 Stav ÚPD v obcích	82
4.2.2 Problémy identifikované pro území obcí MASP v ÚAP	83
4.2.3 Stav realizace komplexních pozemkových úprav	88
4.2.4 Rozvojová území	88
<b>4.3. Vyhodnocení potřeb a problémů</b>	<b>89</b>
4.3.1 Shrnutí výstupů analytické části	89
4.3.2 Doporučení pro přípravu návrhové části	90
4.3.3 Stanovení priorit rozvoje území	91
<b>5. Zmapování relevantních strategií vztahujících se k území MASP</b>	<b>92</b>
<b>5.1 Strategické dokumenty mající vztah ke zpracovávané ISRÚ MASP</b>	<b>92</b>
<b>6. Strategická část – mise, vize, cíle, priority, opatření, aktivity</b>	<b>95</b>
<b>6.1 Mise</b>	<b>95</b>
<b>6.2 Vize</b>	<b>95</b>
6.2.1 Vize podle jednotlivých rozvojových oblastí	95
<b>6.3 Priority</b>	<b>96</b>
6.3.1 Priorita: Život v obcích	96
6.3.2 Priorita: Infrastruktura	96
6.3.3 Priorita: Podnikání a zaměstnanost	97
6.3.4 Priorita: Zemědělství a lesnictví	97
6.3.5 Priorita: Spolupráce a partnerství	98

6.3.6 Priorita: Životní prostředí	99
6.3.7 Priorita: Cestovní ruch, přírodní a kulturní dědictví	100
<b>6.4. Provázanost opatření a cílů strategie</b>	<b>101</b>
<b>7. Implementační část</b>	<b>102</b>
<b>8. Akční plán Místní akční skupiny Podhostýnska, z. s.</b>	<b>121</b>
Dodatek strategie	
<b>Strategie spolupráce obcí MAS Podhostýnska, z. s.</b>	<b>151</b>

#### Přílohy strategie :

**Finanční plán realizace CLLD na období 2014 – 2020**

**Financování SCLLD v jednotlivých letech podle SC OP**

**Monitorovací indikátory strategie CLLD na období 2014 – 2020**

**Vazby CLLD – vztahy a návaznosti mezi jednotlivými prioritami, cíli a opatřeními strategie CLLD MAS Podhostýnska a navrženými programovými rámci podpořenými alokací z prostředků EU.**

# 1. Úvod s popisem základních informací

Integrovaná strategie území Místní akční skupiny Podhostýnska, z. s. je střednědobou strategií, která vychází ze záměrů dlouhodobého udržitelného rozvoje území na základě reálných potřeb regionu a komunitně vedeného místního rozvoje.

## 1. 1 Základní informace o Místní akční skupině Podhostýnska, z. s. (dále jen „MASP“)

Rozloha v km<sup>2</sup>: 215,93 km<sup>2</sup>

Počet obyvatel celkem za poslední uzavřený kalendářní rok (dle údajů ČSÚ): 18 561.

Počet obcí: 17

Počet svazků obcí: 2

### Základní informace o MASP

Název obce	Počet obyvatel (k 31.12. 2008)	Počet obyvatel (k 31.12. 2014)	Rozloha (v km <sup>2</sup> ) k 31.12. 2014	Kraj	NUTS2	Mikroregion
Blazice	207	198	3,78	Zlínský	Střední Morava	Podhostýnský mikroregion
Brusné	374	367	8,17	Zlínský	Střední Morava	Podhostýnský mikroregion
Bystřice pod Hostýnem	8703	8 369	26,81	Zlínský	Střední Morava	Podhostýnský mikroregion
Držková	354	359	20,89	Zlínský	Střední Morava	-
Hošťálková	2105	2 197	26,90	Zlínský	Střední Morava	Sdružení pro rozvoj mikroregionu střední Vsetínsko
Chomýž	356	361	3,56	Zlínský	Střední Morava	Podhostýnský mikroregion
Chvalčov	1643	1 659	22,95	Zlínský	Střední Morava	Podhostýnský mikroregion
Jankovice	390	376	4,18	Zlínský	Střední Morava	Podhostýnský mikroregion
Komárno	316	291	1,98	Zlínský	Střední Morava	Podhostýnský mikroregion

Loukov	988	963	14,70	Zlínský	Střední Morava	Podhostýnský mikroregion
Mrlínek	284	282	3,93	Zlínský	Střední Morava	Podhostýnský mikroregion
Osíčko	477	452	7,93	Zlínský	Střední Morava	Podhostýnský mikroregion
Podhradní Lhota	525	491	3,81	Zlínský	Střední Morava	Podhostýnský mikroregion
Rajnochovice	520	561	41,43	Zlínský	Střední Morava	Podhostýnský mikroregion
Rusava	607	592	12,04	Zlínský	Střední Morava	Podhostýnský mikroregion
Slavkov pod Hostýnem	563	611	5,21	Zlínský	Střední Morava	Podhostýnský mikroregion
Vítonice	475	432	7,67	Zlínský	Střední Morava	Podhostýnský mikroregion
<b>Celkem</b>	<b>18887</b>	<b>18561</b>	<b>215,93</b>	-	-	-

### 1.1.1 Identifikace právnické osoby a její orgány

#### Identifikace právnické osoby

Identifikace žadatele	Místní akční skupina Podhostýnska, z. s.
Právní forma	Zapsaný spolek
IČ	27042979
Adresa sídla	Fryčajova 888, 768 61 Bystřice pod Hostýnem
Internetové stránky	<a href="http://www.mas-podhostynska.cz">www.mas-podhostynska.cz</a>
NUTS II.	Střední Morava
NUTS III.	Zlínský kraj
Předseda MAS	Ing. Antonín Zlámal tel. 573 390 121, <a href="mailto:starosta@loukov.cz">starosta@loukov.cz</a>
Místopředseda MAS	Ing. Jiří Grygar tel. 777 566 827, <a href="mailto:kridlorusava@volny.cz">kridlorusava@volny.cz</a>

Místopředseda MAS	Ing. Jaroslav Šarman tel. 777 021 641, jaroslav.sarman@email.cz
Manažer MAS	Mgr. Eva Kubíčková tel. 773 636 219, <a href="mailto:kubickova@mas-podhostynska.cz">kubickova@mas-podhostynska.cz</a>
Elektronická adresa MAS	<a href="mailto:info@mas-podhostynska.cz">info@mas-podhostynska.cz</a>

### 1.1.2 Popis místního partnerství a jeho orgány

#### 1.1.2 Popis místního partnerství a jeho orgány

MASP je pracovní a iniciativní spolek, založený k vytvoření pilotní integrované strategie na ochranu a rozvoj nejvýznamnějších hodnot území Podhostýnska, kterými jsou zejména venkovské prostředí, zachovalá příroda, estetická krajina, kulturní bohatství a zdravé životní prostředí. Jejím společným zájmem je realizace společné strategie v regionu, podpora trvale udržitelného rozvoje daného území, zaměřená především na nové formy zlepšování kvality života v regionu, posílení ekonomického prostředí, zhodnocení přírodního a kulturního dědictví regionu v kontextu na rozvoj cestovního ruchu, sportovní rekreací aktivit a vytváření podmínek pro nejširší spolupráci při obnově a rozvoji regionu, propagace obnovy venkova a účast při obnově venkova na národní i evropské úrovni. MASP je iniciačním a řídicím spolkem, který v rámci Strategie komunitně vedeného místního rozvoje (dále SCLLD) a metody LEADER provádí činnosti shodné se základním ustanovením Stanov s cílem podněcovat a podporovat inovační zavádění a realizaci investic zaměřených v rámci místní strategie, tvorbu originálních integrovaných strategií rozvoje venkovského regionu a podněcovat a podporovat aktéry na místní úrovni k úvahám a záměrům využití potenciálů území regionu v dlouhodobější perspektivě. Pro plnění těchto cílů může vyvíjet vlastní hospodářskou činnost, která by měla sloužit především k dofinancování hlavní činnosti spolku.

K dosažení vytyčených cílů SCLLD plní MASP zejména tyto úkoly:

- zajištění stanovených administrativních činností spojených s příjmem, výběrem a kontrolou projektů předkládaných žadateli z území pro účast v jednotlivých výzvách vyhlašovaných MASP
- provádí výběr projektů tak, aby byly naplněny strategické cíle vzešlé z rozvojové strategie území MASP
- vypracuje záměr pro účast v jednotlivých programech otevřených pro MAS
- zajišťuje spolupráci veřejných institucí, neziskových subjektů, podnikatelských subjektů a zapojení místních obyvatel do rozhodovacích procesů
- zajišťuje kontakt mezi žadateli a zpracovateli projektů
- zajišťuje konzultace problematiky s žadateli
- zajišťuje harmonizaci záměrů s požadavky státní správy a místní samosprávy
- provádí další související činnosti vyplývající pro MASP z pravidel a organizačních pokynů Ministerstva zemědělství ČR a dalších ministerstev pro poskytování dotací ze státního rozpočtu v rámci jednotlivých programů otevřených pro MAS
- činnosti spojené s realizací SCLLD nejsou prováděny za účelem vytváření hospodářského zisku, ale pouze na krytí nezbytných nákladů
- provádí hospodářskou činnost jako podporu aktivit plynoucích z realizace SCLLD
- věnuje se vzdělávání a aktivitám v oblasti vzdělávání.

#### Členská schůze

Členská schůze je nejvyšším orgánem MASP a tvoří ji všichni členové MASP, přičemž veřejný sektor ani žádná ze zájmových skupin nepředstavuje více než 49 % hlasovacích práv. Je-li členem MASP právnická osoba, zmocní fyzickou osobu, aby ji v orgánu zastupovala, jinak právnickou osobu zastupuje člen jejího statutárního orgánu. Členskou schůzi svolává minimálně jedenkrát ročně předseda, a to zveřejněním pozvánky s termínem a místem konání na webových stránkách spolku, a to nejméně sedm dní před konáním Členské schůze. Mimořádné zasedání Členské schůze má právo svolat Kontrolní komise, popřípadě musí být bezodkladně svoláno v případě, že o to písemně požádá minimálně třetina všech členů MASP.

Členská schůze členů MASP je schopná se usnášet, je-li přítomna nadpoloviční většina členů. Pro přijetí rozhodnutí je třeba souhlasu většiny přítomných. V případě nedostatečného počtu členů s volebním právem bude tato Členská schůze ukončena. Pokud Výbor spolku nerozhodne jinak, platí, že je nová Členská schůze bez dalšího svolána 30 minut po ukončení předcházející Členské schůze. Tato Členská schůze musí mít nezměněný program jednání a je usnášeníschopná, pokud je přítomno aspoň 20% všech členů. I při náhradním jednání členské schůze musí být dodrženo pravidlo, že veřejný sektor ani žádná ze zájmových skupin nepředstavuje více než 49% hlasovacích práv. Pokud jsou na jednání Členské schůze přítomni členové v takovém složení, že při uplatnění pravidla „1 člen = 1 hlas“ nepředstavuje veřejný sektor, ani žádná zájmová skupina více než 49% hlasovacích práv, má každý člen 1 hlas.

Pokud jsou však na zasedání Členské schůze přítomni členové v takovém složení, že při uplatnění pravidla „1 člen = 1 hlas“ představuje veřejný sektor, nebo některá zájmová skupina více než 49% hlasovacích práv (dále jen dominantní skupina), přepočte se hodnota hlasu jednotlivých členů následujícím způsobem:

- váha hlasů členů tvořící dominantní skupinu se poměrně přepočte tak, že jejich součet bude tvořit 49% hlasovacích práv, váha všech členů tvořící dominantní skupinu bude stejná,
- váha hlasů členů netvořící dominantní skupinu bude stejná.

Účelem tohoto přepočtu hlasů je dosáhnout vyváženosti hlasů jednotlivých zájmových skupin.

Do působnosti Členské schůze patří zejména:

- a) schvalování stanov MASP, jednacího řádu členské schůze a volebního řádu
- b) volba, jmenování a odvolání členů orgánů spolku, stanovování počtu členů orgánů a způsobu jejich jednání – Výbor MASP, Výběrová komise, Kontrolní komise a Manažera pro SCLLD
- c) projednání a schválení zprávy o hospodaření a činnosti MASP za uplynulý rok – Výroční zprávy, schvalování rozpočtu
- d) rozhodnutí o přijetí a vyloučení člena z MASP
- e) nese zodpovědnost za distribuci veřejných prostředků a provádění SCLLD v území působnosti MASP
- f) distribuce veřejných finančních prostředků – schvaluje SCLLD (Strategie komunitně vedeného místního rozvoje), schvaluje výběrová a bodovací kritéria výběru projektů MASP pro Výběrovou komisi a rozpočet SCLLD – lze delegovat na Výbor MASP
- g) rozhodnutí o zrušení nebo fúzi MASP a způsobu likvidace jejího majetku
- h) další rozhodnutí, které stanoví zákon nebo tyto stanovy, nebo která se zásadním způsobem týkají činnosti MASP.

### **Výbor spolku – kolektivní statutární orgán**

Výbor spolku řídí spolek a je jeho statutárním orgánem. Výbor je sedmičlenný, přičemž veřejný sektor ani žádná ze zájmových skupin nepředstavuje více než 49 % hlasovacích práv. Hlasovací právo členů výboru je rovné, každý člen má jeden hlas.

Výbor volí ze svých řad předsedu a dva místopředsedy, ti jsou zároveň Statutárními zástupci Spolku. Předseda svolává a řídí jednání Výboru spolku.

Je-li členem výboru spolku fyzická osoba, musí být svéprávná a bezúhonná ve smyslu právního předpisu upravujícího živnostenské podnikání. Je-li členem právnická osoba, musí tuto podmínku splňovat také ten, kdo tuto právnickou osobu zastupuje.

Členská schůze volí a případně odvolává členy výboru. Výbor spolku je usnášeníschopný za účasti nadpoloviční většiny členů, přičemž rozhoduje nadpoloviční většinou přítomných členů.

Výbor spolku:

- zřizuje dle potřeby sekretariát a manažerský tým (projektový manažer, finanční manažer, účetní, administrativní pracovník, poradci, apod.), schvaluje uzavření a ukončení pracovněprávních vztahů s pracovníky sekretariátu a manažerského týmu, včetně vedoucího zaměstnance pro realizaci SCLLD.
- minimálně jedenkrát ročně svolává členskou schůzi.
- jmenuje a odvolává účetního a manažerský tým MASP
- zpracovává záměr MASP a strategii rozvoje příslušného mikroregionu
- zpracovává kritéria hodnocení projektů pro Výběrovou komisi
- schvaluje znění jednotlivých výzev
- stanovuje výši alokace na projekty na základě návrhu Výběrové komise
- konzultuje výběr projektů s Výběrovou komisí
- schvaluje výběr projektů provedený Výběrovou komisí, příp. neschválený výběr předává zpět Výběrové komisi se svými připomínkami k doplnění
- podává přihlášku do jednotlivých programů, do kterých se MASP zapojuje.

### **Výběrová komise**

Výběrová komise je orgánem MASP a má 11 členů, které volí Členská schůze. Členové Výběrové komise musí být voleni ze subjektů, které na území MASP prokazatelně místně působí. Hlasovací právo členů Výběrové komise je rovné. Veřejný sektor ani žádná ze zájmových skupin nepředstavuje více než 49 % hlasovacích práv. Je-li členem výběrového orgánu právnická osoba, zmocní fyzickou osobu, aby ji v orgánu zastupovala, jinak právnickou osobu zastupuje člen jejího statutárního orgánu. Je-li členem výboru spolku fyzická osoba, musí být svéprávná a bezúhonná ve smyslu právního předpisu upravujícího živnostenské podnikání. Je-li členem právnická osoba, musí tuto podmínku splňovat také ten, kdo tuto právnickou osobu zastupuje.

Výběrová komise je usnášeníschopná, je-li přítomna nadpoloviční většina členů. Pro přijetí rozhodnutí je třeba souhlasu většiny přítomných. Výběrová komise volí předsedu z řad svých členů. Předseda svolává a řídí její zasedání.

Do působnosti Výběrové komise patří provádění činnosti Výběrové komise k plnění záměrů a cílů SCLLD, a to zejména:

- třídí, hodnotí a vybírá projekty předložené žadateli
- provádí předvýběr projektů na základě objektivních kritérií – navrhuje jejich pořadí podle přínosu těchto operací k plnění záměrů a cílů SCLLD
- předkládá výběr projektů ke schválení Výboru MASP
- provádí další související činnosti

Jednání Výběrové komise řídí předseda výběrové komise a v jeho nepřítomnosti pověřený člen Výběrové komise.

Manažer MASP pro SCLLD není členem Výběrové komise a má v ní pouze hlas poradní.

Předseda Výběrové komise není členem Výboru, ale má právo se účastnit všech jeho jednání a má v něm pouze hlas poradní.

### Kontrolní komise

Kontrolní komisi tvoří 5 členů MAS Podhostýnska, které volí členská schůze ze členů MASP. Každý člen Kontrolní komise má jeden rozhodující hlas. Kontrolní komise je usnášeníschopná, jsou-li přítomni členové s nadpoloviční většinou všech hlasů. Usnesení Kontrolní komise je přijato, jestliže se pro ně vysloví nadpoloviční většina všech přítomných členů. Při rozhodování je hlasovací právo členů kontrolního orgánu rovné.

Kontrolní komise volí předsedu z řad svých členů. Předseda svolává a řídí její zasedání. V případě jeho nepřítomnosti řídí jednání pověřený člen Kontrolní komise.

Je-li členem kontrolní komise fyzická osoba, musí být svéprávná a bezúhonná ve smyslu právního předpisu upravujícího živnostenské podnikání. Je-li členem právnická osoba, musí tuto podmínku splňovat také ten, kdo tuto právnickou osobu zastupuje.

Členství v kontrolní komisi je neslučitelné s funkcí člena ve statutárním orgánu MASP a funkcí likvidátora

Kontrolní komise provádí právní a věcný dohled nad činností MAS Podhostýnska a kontrolu hospodaření. O výsledku kontrolní činnosti informuje nejméně jedenkrát ročně Výbor spolku a členskou schůzi. Každý člen se může obrátit na Kontrolní komisi s podnětem ke kontrole.

Z jednání Kontrolní komise a z průběhu jejich kontrol se pořizuje zápis, který podepisují všichni přítomní členové Kontrolní komise.

Kontrolní komise minimálně 1x ročně podává zprávu o své kontrolní činnosti zprávu členské schůzi MASP

Do kompetence Kontrolní komise patří:

- ▶ Projednávání výroční zprávy o činnosti a hospodaření spolku
- ▶ Kontrola skutečnosti, zda spolek vyvíjí činnost v souladu se zákony, platnými pravidly, standardy MAS a SCLLD
- ▶ Kontrola, zda jsou záležitosti spolku řádně vedeny
- ▶ Nahlížení do účetních knih a jiných dokladů spolku, týkajících se činnosti spolku a kontrolovat tam obsažené údaje
- ▶ Svolávat mimořádnou členskou schůzi MASP a Výbor, jestliže to vyžadují zájmy spolku
- ▶ Kontrolovat metodiku způsobu výběru projektů MASP a její dodržování, včetně řešení odvolání žadatelů proti výsledku výběru
- ▶ Zodpovědnost za monitoring a hodnocení SCLLD (zpracovává a předkládá ke schválení Výboru indikátorový a evaluační plán SCLLD)

**Sekretariát Výboru spolku** – počet členů sekretariátu, jejich pozice a náplň činnosti stanoví Výbor spolku.

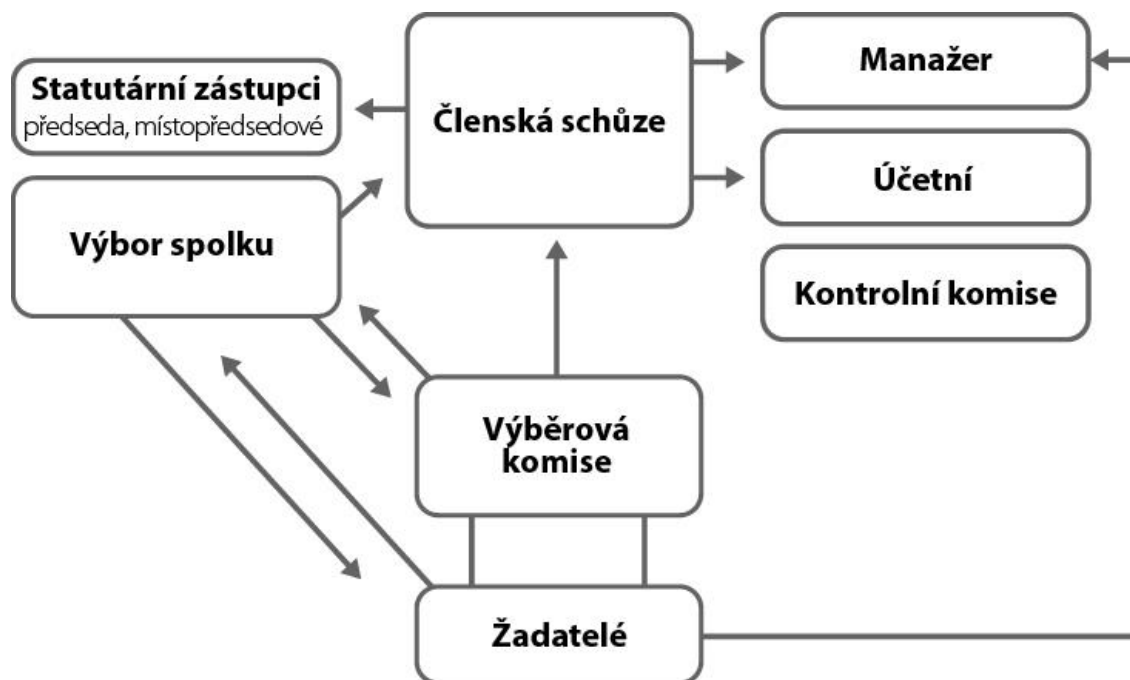
Sekretariát má minimálně manažera a účetní, kteří mohou být zaměstnanci spolku. Manažer řídí přípravu integrované strategie, Strategického plánu SCLLD, jejich realizaci a aktualizace. Zpracovává projektové žádosti MASP a pomáhá při zpracování strategií a výběru projektů. Moderuje jednání partnerů a řídí veřejné schůze. Vede účetnictví dle platných zákonů a pravidel.

**Manažerský tým** – počet členů manažerského týmu, jejich pozice a náplň činnosti stanoví Výbor spolku.

Manažerský tým může být složen ze zaměstnanců nebo externích subjektů, kteří budou vykonávat činnosti spojené se vzděláváním, poradenstvím, projektovým managementem a dalšími relevantními úkoly z hlediska potřeb území MASP.



## Organizační struktura MASP



### Členská základna MASP

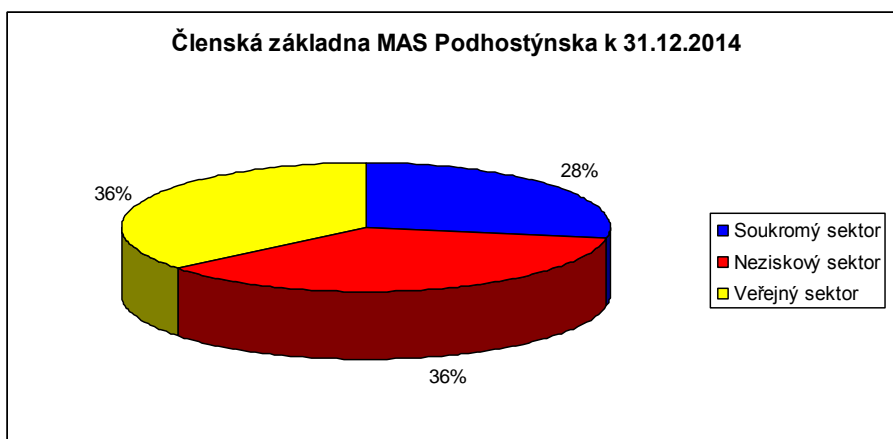
Členská základna má aktuálně 47 členů v tomto zastoupení:

Subjekty zastupující podnikatelský sektor : 12 členů

Subjekty zastupující neziskový sektor : 17 členů

Subjekty zastupující veřejný sektor : 18 členů. Členskou základnu MASP tvoří 17 obcí (15 obcí Podhostýnského mikroregionu + 2 další obce), jeden členský subjekt je zřizován obcí.

## Sektorové členění členské základny v %



## Členská základna MASP

Název subjektu	Jméno a příjmení zástupce	IČ	Sektor/ oblast působení
Matice Svatohostýnská	Dagmar Fojtů	00206776	Neziskový/bytovací a rekreační služby
Křídlo, spol. s r. o.	Ing. Jiří Grygar	46976973	Podnikatelský/hospodaření v lesích
Oblastní charita Bystřice pod Hostýnem	Ing. Pavel Pilmajer	47930560	Neziskový/pečovatelské služby
Ing. Petr Rydval	Ing. Petr Rydval	42311560	Podnikatelský/zemědělská činnost
Tělovýchovná jednota Bystřice pod Hostýnem	Miroslav Žůrek	18188532	Neziskový/tělovýchovná a sportovní činnost
Hotel Harmonie	František Ernest	10573909	Podnikatelský/bytovací a rekreační služby
Tělovýchovná jednota Mrlínek	Miluše Fárková	47933712	Neziskový/tělovýchovná a sportovní činnost
ONENESS o.p.s.	Eva Krejčí	27741354	Neziskový/Kulturní činnost
Z - FIN, a.s.	Ing. Libuše Vystrčilová	25585193	Podnikatelský/bytovací a hostinská činnost
TJ Sokol Bystřice pod Hostýnem	Ing. Zbyněk Svoboda	47930225	Neziskový/tělovýchovná a sportovní činnost
RUSAVA IN, o. s.	Bc. Olga Navrátilová	22726039	Neziskový/práce s dětmi
ŘKF Bílavsko	P. Marek Výleta	47930471	Neziskový/církevní organizace
FK Bystřice pod Hostýnem	Roman Ondroušek	67009841	Neziskový/sportovní činnost
Klub biatlonu Bystřice pod Hostýnem	Vojtěch Zicháček	63414708	Neziskový/sportovní činnost
Radim Štípek - truhlářství	Radim Štípek	67505589	Podnikatelský/truhlářství
HLAVA - STAVBY, s.r.o.	Petr Hlava	26950421	Podnikatelský/stavebnictví
Technické služby Bystřice pod Hostýnem	Ing. Norbert Jančo	63494361	Veřejný/hospodaření v lesích, výroba, prodej, služby
SDH Chvalčov	Michal Sedlář	65270266	Neziskový/požární činnost
Pavel Bednařík	Pavel Bednařík	64425932	Podnikatelský/truhlářství

Zemědělské družstvo Rusava	Vlastimil Žaloudík	47911131	Podnikatelský/zemědělská činnost
Jaromír Novák	Jaromír Novák	70859141	Podnikatelský/zemědělská činnost
SK Rajnochovice	Jaroslav Gajdušek	18189334	Neziskový/tělovýchovná a sportovní činnost
WSAEKO s.r.o.	Jan Kurfürst	27730352	Podnikatelský/ekologická činnost
SDH Rychlov	Hana Vašinová	63414228	Neziskový/požární činnost
Solisko, z. s.	Ing. Jaroslav Šarman	26571579	Neziskový/ společenské aktivity, uchování tradic
Josef Koutný	Josef Koutný	87259133	Podnikatelský/ubytovací a rekreační služby
RKF Bystřice pod Hostýnem	Zdeněk Šrom	47930241	Neziskový/církevní organizace
Mgr. Anna Blahová	Mgr. Anna Blahová		Neziskový/fyzická osoba
Tenisový klub Bystřice pod Hostýnem	Ing. Daniel Šenk	64422526	Neziskový/sportovní činnost
Tělovýchovná jednota Chvalčov	Milan Perutka	18189571	Neziskový/tělovýchovná a sportovní činnost
Město Bystřice pod Hostýnem	Mgr. Zdeněk Pánek	00287113	Veřejný sektor/místní samospráva
Obec Blazice	Bc. Martin Nezdařilík	47930292	Veřejný sektor/místní samospráva
Obec Brusné	Jana Sedláková	00287091	Veřejný sektor/místní samospráva
Obec Držková	Ing. Jan Chudárek	00568546	Veřejný sektor/místní samospráva
Obec Hošťálková	Petr Laštovica	00303798	Veřejný sektor/místní samospráva
Obec Chomýž	Oldřich Navrátil	00287237	Veřejný sektor/místní samospráva
Obec Chvalčov	Ing. Antonín Stodůlka	00488895	Veřejný sektor/místní samospráva
Obec Jankovice	Miroslav Darebník	00287288	Veřejný sektor/místní samospráva
Obec Komárno	Milan Šindelek	00287326	Veřejný sektor/místní samospráva
Obec Loukov	Ing. Antonín Zlámal	00287440	Veřejný sektor/místní samospráva
Obec Mrlínek	Ing. Jaroslav Vlček	47934701	Veřejný sektor/místní samospráva
Obec Osíčko	Václav Smolka	00287563	Veřejný sektor/místní samospráva
Obec Podhradní Lhota	Petr Horáček	00287610	Veřejný sektor/místní samospráva
Obec Rajnochovice	Antonín Uhřík	00287661	Veřejný sektor/místní samospráva
Obec Rusava	Bohumil Škarpich	00287709	Veřejný sektor/místní samospráva
Obec Slavkov pod Hostýnem	Jaroslav Čačala	00287733	Veřejný sektor/místní samospráva
Obec Vítonice	Bc. Ladislava Hradilíková, DiS.	00380873	Veřejný sektor/místní samospráva

**Výbor spolku**

Ing. Antonín Zlámal	Obec Loukov	Veřejný sektor
Mgr. Zdeněk Pánek	Město Bystřice pod Hostýnem	Veřejný sektor
Dagmar Fojtů	Matice Svatohostýnská	Neziskový sektor
Michal Sedlář	SDH Chvalčov	Neziskový sektor
Ing. Jaroslav Šarman	Solisko, z. s.	Neziskový sektor
Ing. Jiří Grygar	Křídlo, spol. s r. o.	Podnikatelský sektor
Václav Smolka	Obec Osíčko	Veřejný sektor

**Výběrová komise**

Jan Kurfürst – předseda VK	WSAEKO, s. r. o.	Podnikatelský sektor
Petr Horáček	Obec Podhradní Lhota	Veřejný sektor
Ing. Pavel Pilmajer	Charita Bystřice pod Hostýnem	Neziskový sektor
Ing. Petr Rydval	SHR	Podnikatelský sektor
Ing. Antonín Stodůlka	Obec Chvalčov	Veřejný sektor
Bc. Martin Nezdařilík	Obec Blazice	Veřejný sektor
Jaromír Novák	Jaromír Novák	Podnikatelský sektor
Vojtěch Zicháček	Klub biatlonu Bystřice pod Hostýnem	Neziskový sektor
Zdeněk Šrom	ŘKF Bystřice pod Hostýnem	Neziskový sektor
Bc. Ladislava Hradilíková, DiS.	Obec Vítonice	Veřejný sektor
Miluše Fárková	TJ Mrlínek	Neziskový sektor

**Kontrolní komise**

Pavel Bednařík	OSVČ	Podnikatelský sektor
Milan Šindelek	Obec Komárno	Veřejný sektor
Ing. Zbyněk Svoboda	TJ Sokol Bystřice pod Hostýnem	Neziskový sektor
Petr Laštovica	Obec Hošťálková	Veřejný sektor
Mgr. Anna Blahová	Mgr. Anna Blahová	Neziskový sektor

Místní akční skupina Podhostýnska, z. s.

zástupci	počet	%
Veřejný sektor	18	38,3
Soukromý sektor	29	61,7
<b>celkem</b>	<b>47</b>	<b>100,0</b>
Zájmové skupiny		
Cestovní ruch	6	12,8
Sport	8	17,0
Samospráva	18	38,3
Spolky a církve	6	12,8
Zemědělství a lesnictví	4	8,5
Podnikatelé	4	8,5
Občané, nepodnikající	1	2,1
	47	100,0

## 1.2 Historie MAS, zkušenosti s rozvojem území

Místní akční skupina Podhostýnska, z. s. (dále jen MASP) byla založena 30. června 2006, v souladu s ustanovením zákona č. 83/1990 Sb., o sdružování občanů a na základě iniciace skupiny obcí Podhostýnského mikroregionu, která vznikla v roce 1999. V současné době v MASP působí celkem na území 17 obcí. Od roku 2007 je MAS Podhostýnska členem Národní sítě MAS. V roce 2007 byl zpracován a následně Státním zemědělským intervenčním fondem (SZIF) schválen Strategický plán LEADER 2007–2013 (SPL).

### Priority a opatření ISÚ 2009–2015

<b>Integrovaná strategie rozvoje území MAS Podhostýnska - Podhostýnsko jde nahoru</b>
<p><b>1. Rozvoj cestovního ruchu na Podhostýnsku</b></p> <p>Opatření 1.1. Výstavba a zlepšení zázemí areálů a lokalit pro turistický ruch</p> <p>Opatření 1.2. Zkvalitnění a rozšíření ubytovacích kapacit</p> <p>Opatření 1.3. Vzájemné propojení služeb pro turisty – regionální značka</p> <p>Opatření 1.4. Řešení majetkových vztahů v lokalitě Podhostýnského regionu</p>
<p><b>2. Rozvoj života v obcích</b></p> <p>Opatření 2.1. Zlepšení občanské vybavenosti a služeb pro obyvatele</p> <p>Opatření 2.2. Rozvoj spolkových akcí a zlepšení zázemí pro volnočasové aktivity</p> <p>Opatření 2.3. Obnova místních památek</p>
<p><b>3. Zlepšení infrastruktury regionu</b></p> <p>Opatření 3.1. Zlepšení vzhledu obcí</p> <p>Opatření 3.2. Obnova a rozvoj infrastruktury</p>

**4. Péče o životní prostředí**

Opatření 4.1. Ochrana chráněných lokalit a obnova zeleně a krajiny

Opatření 4.2. Využívání obnovitelných zdrojů energie

Opatření 4.3. Zlepšení nakládání s odpadem

**5. Podpora rozvoje podnikání a zemědělství**

Opatření 5.1. Zachování řemeslných a průmyslových tradic – místní produkty

Opatření 5.2. Zvýšení atraktivity území pro nové investory

Opatření 5.3. Zachování a rozvoj stávajících zemědělských podniků

**6. Rozvoj spolupráce a partnerství**

Opatření 6.1. Intenzivní spolupráce s potenciálními partnery

Opatření 6.2. Propagace regionu Podhostýnska

Opatření 6.3. Zajištění managementu regionu

**Realizované projekty****2007:**

Strategický plán LEADER MAS Podhostýnska, o. s. - „Společnou cestou k budoucnosti podhostýnského regionu“

**Přehled Fichí SPL**

Fiche	název	osa	opatření
Fiche 1	Žijme v lepším prostředí	III	<b>III.2.1.1 Obnova a rozvoj vesnic</b>
Fiche 2	Aktivní život pod horami	III	<b>III.2.1.2 Občanské vybavení a služby</b>
Fiche 3	Obnovujeme památky venkova	III	<b>III.2.2 Ochrana a rozvoj kulturního dědictví venkova</b>
Fiche 4	Zemědělci, máte šanci!	I	<b>I.1.1.1 Modernizace zemědělských podniků</b>
Fiche 5	Nebojíme se podnikat!	III	<b>III.1.2. Podpora a zakládání podniků a jejich rozvoje</b>
Fiche 6	Byla zmrazena		
Fiche 7	Zveme vás do hor	III	<b>III.1.3.2 Podpora cestovního ruchu</b>
Fiche 8	Jdeme na to od lesa	II	<b>II.2.4.2. Neproduktivní investice v lesích</b>
Fiche 9	Chceme něco do lesa	I	<b>I.1.2.1 Lesnická technika</b>

**Čerpání podle Fichí**

<b>Fiche</b>	<b>Název</b>	<b>Počet podpořených projektů 2008 -2014</b>	<b>Celková dotace na projekty</b>
1	Žijme v lepším prostředí	25	8 667 020 Kč
2	Aktivní život pod horami	38	12 129 520 Kč
3	Obnovujeme památky venkova	5	2 049 811 Kč
4	Zemědělci, máte šanci!	12	1 609 377 Kč
5	Nebojíme se podnikat!	16	3 821 201 Kč
7	Zveme vás do hor	3	1 984 985 Kč
8	Jdeme na to od lesa	1	117 309 Kč
9	Chceme něco do lesa	7	1 169 019 Kč
Celkem		107	31 548 242 Kč

2010-2011:

Kraj pod Hostýnem ožívá – včasné informace, zázemí a propagace pro společenské a kulturní akce (Program rozvoje venkova ČR 2007-2013, IV.2.1, dotace 1,5 mil. Kč)

2012:

Kroje našich krajů (Program rozvoje venkova ČR 2007-2013, IV.2.1, dotace 1,2 mil. Kč)

2013

S nordic walking holí vydej se do okolí (Program rozvoje venkova ČR 2007-2013, IV.2.1, dotace 0,4 mil. Kč)

2013

Zpracování integrovaných strategií rozvoje území (dotace z rozpočtu Zlínského kraje, 0,1 mil. Kč).

**1.3 Definování odpovědností za realizaci**

Členové statutárních orgánů jsou voleni členskou schůzí. Návrh složení statutárních orgánů připravuje pro jednání členské schůze kancelář, která předem oslovuje kandidáty a zjišťuje jejich zájem o účast ve statutárním orgánu, snaží se přitom o to, aby složení statutárních orgánů odpovídalo složení členské základny.

Předpoklady pro oslovení jsou zejména:

Časové, odborné a morální hledisko

U výběrové komise je důraz kladen zejména na to, aby komise jako celek pokrývala svou místní znalostí a odborností celé území MASP. Pracovní skupiny a sítě odborných konzultantů nemají charakter statutárních orgánů, jsou neformální a schází se podle potřeby. Jsou prostředím pro setkávání členů a nečlenů MASP a rozšířením působení MASP mezi další skupiny obyvatel.

Za naplňování integrované strategie území je primárně zodpovědná MASP, která je jejím zpracovatelem. Odpovědným orgánem je pak Programový výbor. Programový výbor MASP připravuje aktualizaci strategie, schvaluje znění jednotlivých opatření vedoucích k naplnění strategie, schvaluje preferenční kritéria pro hodnocení projektů a vyhláší výzvy.

Důležitým aktérem pro realizaci strategie je taktéž Členská schůze, která strategii schvaluje.

## 1.4 Popis postupu zapojení komunity do vypracování strategie

V rámci přípravy ISÚ proběhlo:

- I. veřejné projednání ke tvorbě ISÚ v Bystřici pod Hostýnem
- dotazníkové šetření mezi obyvateli na území MASP
- dotazníkové šetření mezi starosty členských obcí MASP
- sběr projektových záměrů obcí
- sběr projektových záměrů podnikatelů
- sběr projektových záměrů NNO
- diskusní setkání v jednotlivých pracovních skupinách MASP
- veřejná projednávání k ISÚ v členských obcích MASP
- konzultace s odborníky na jednotlivé tématické okruhy ISÚ
- poradenská a konzultační činnost manažerů
- členové MASP se aktivně zapojovali v rámci svých odborností a aktivit do pracovních skupin

ISÚ zpracovávali pracovníci MASP ve spolupráci s odbornými konzultanty. Část podkladových materiálů analýz byla zajištěna dodavatelsky. Při zpracování bylo využito znalosti místního prostředí, práce v terénu a expertních zkušeností. Na zpracování se podíleli členové MASP, kteří byli aktivně zapojeni do odborných pracovních skupin, tzn., že byla využita expertní znalost v kombinaci s detailními místními informacemi.

Zapojení partnerů do zpracování a projednání ISÚ:

Veřejný sektor:

- Konzultace k analytické a návrhové části
- Prezentace návrhu a pracovní verze
- Účast zástupců veřejné správy v programovém výboru a konzultace k projektovým záměrům obcí

Podnikatelský sektor:

- Konzultace k projektovým potenciálním projektovým záměrům, analytické a návrhové části
- Jednání pracovních skupin pro podnikání, cestovní ruch a zemědělství a lesnictví a diskuse o konkrétních námětech pro období 2014 - 2020
- Spolupráce s podnikatelskými subjekty v území - mapování potřeb a záměrů, diskuse o prioritách ISÚ.

Neziskový sektor

- Konzultace k projektovým potenciálním projektovým záměrům, analytické a návrhové části
- Jednání pracovní skupiny pro spolkový život, diskuse o konkrétních námětech pro období 2014 - 2020,
- Jednání na tématických schůzkách – oblast školství, oblast sociálních věcí a nezaměstnanosti



Veřejnost a členové místního partnerství měli možnost se zapojit do dotazníkového šetření na celém území MASP. Dotazník byl k dispozici také na webových stránkách MASP. Sběr dotazníků proběhl ve spolupráci s jednotlivými obecními úřady. Celkem bylo v průběhu roku 2013 distribuováno 900 ks dotazníků, odevzdáno bylo vyplněných 800 ks, vč. elektronické verze přes webovou aplikaci MASP. Cílem bylo získat informace, jaké povědomí mají respondenti o MAS, její činnosti, možné podpoře, projektech, jaké jsou dle jejich mínění problémové oblasti v území a kam by měla směřovat případná podpora. Potenciální respondenti byli o probíhajícím dotazníkovém šetření informováni prostřednictvím webových stránek MASP i díky zapojení jednotlivých obecních úřadů obcí MASP.

V průběhu roku 2013 byli prostřednictvím dotazníků kontaktováni také starostové jednotlivých obcí MASP. Dotazníky měly zachytit aktuální problémové oblasti jednotlivých obcí i doplnit chybějící údaje o současné infrastruktuře, jejím stavu i o budoucích projektových záměrech. Celkem bylo vyplněno 17 ks dotazníků.

### **Komunitní projednávání strategie MAS Podhostýnska 2014 - 2020**

21.11.2012 Bystřice pod Hostýnem

6.2.2014 Komárno

18.2.2014 Osíčko

20.2.2014 Vítovice

20.2.2014 Blazice

11.3.2014 Mrlíněk

18.3.2014 Podhradní Lhota

19.3.2014 Hošťálková

9.4.2014 Jankovice

10.4.2014 Slavkov pod Hostýnem

25.4.2014 Rusava

29.4.2014 Loukov

30.4.2014 Rajnochovice

1.3.2013 - Dotazníkové šetření na území MASP - 800

31.12.2013 respondentů

23.10.2013 PS Zemědělství a lesnictví

18.7.2014 PS Zemědělství a lesnictví

6.11.2013 PS Ženy

13.8.2014 PS Ženy

6.11.2013 PS Cestovní ruch

12.8.2014 PS Cestovní ruch

23.10.2013 PS Spolkový život

30.7.2014 PS Spolkový život

7.8.2014 PS Životní prostředí

16.4.2013 PS Podnikatelé

6.8.2014 PS Podnikatelé

22.3.2013 Veřejný sektor (mikroregion)

21.6.2013 Veřejný sektor (mikroregion)

11.10.2013 Veřejný sektor (mikroregion)

28.3.2014 Veřejný sektor (mikroregion)

17.6.2014 Veřejný sektor (mikroregion)

8.7.2014 Veřejný sektor (mikroregion)

Pracovní schůzka na téma školství - MěÚ BpH -  
10.4.2014 ředitelé a zástupci ZŠ a MŠ

Pracovní schůzka na téma nezaměstnanost -  
11.8.2014 odborníci na sociální oblast a nezaměstnanost

12.2.2015 I. Kulatý stůl pro starosty z území MAS Podhostýnska

24.9.2015 II. Kulatý stůl pro starosty z území MAS Podhostýnska

24.11.2015 Zveřejnění Strategie komunitně vedeného místního rozvoje území Místní akční skupiny Podhostýnska k připomínkování

17.12.2015 Schválení Strategie komunitně vedeného místního rozvoje území Místní akční skupiny Podhostýnska

Komunitní projednání strategie proběhlo ve všech obcích území MASP, které projevíly o projednání zájem. U čtyř obcí byly podněty k přípravě strategie shromážděny pouze prostřednictvím starostů těchto obcí.

Zápisy a informace z komunitního projednávání strategie MAS Podhostýnska jsou k dispozici na webu MAS Podhostýnska :

<http://www.mas-podhostynska.cz/dokumenty/2092>

## 1.5 Přehled členů týmu pro přípravu a zpracování strategie

V rámci své členské základny využila MASP přístup k odborným znalostem a zkušenostem svých členů a spolupracovníků, získaným díky oboru jejich pracovní činnosti nebo jinému odbornému angažmá. Komunikace a předávání informací a zkušeností probíhá podle potřeby formou konzultací ke konkrétním tématům, lektorování při vzdělávacích akcích, facilitace společných jednání apod. Jde především o zapojení členů MASP a dalších odborníků z území i mimo území MASP do pracovních skupin:

### Přehled členů pracovních skupin pro přípravu a zpracování strategie

Pracovní skupina	Člen pracovní skupiny
Zemědělství a lesnictví	Ing. Jiří Grygar
Zemědělství a lesnictví	Ing. Petr Rydval
Zemědělství a lesnictví	Petr Horáček
Zemědělství a lesnictví	Bohumil Škarpich
Zemědělství a lesnictví	Bc. Martin Nezdařilík
Ženy	Ing. Lucie Zlámalová
Ženy	Bc. Ladislava Hradilíková, DiS.
Ženy	Mgr. Anna Blahová
Ženy	Mgr. Eva Kubíčková
Ženy	Ing. Markéta Burdová
Ženy	Ing. Kateřina Buzková

Podnikatelé	Jan Kurfürst
Podnikatelé	Pavel Bednařík
Podnikatelé	Erik Fiala
Podnikatelé	Jiří Jakubec
Podnikatelé	Pavel Ulrych
Cestovní ruch	Ing. Jaroslav Šarman
Cestovní ruch	Ing. Jaroslav Novosad
Cestovní ruch	Ing. Kateřina Buzková
Cestovní ruch	Ing. Lucie Zlámalová
Spolkový život	Dagmar Fojtů
Spolkový život	Vojtěch Zicháček
Spolkový život	Jiří Pecháček
Spolkový život	Ing. Jaroslav Šarman
Spolkový život	Eva Krejčí
Životní prostředí	Ing. Pavla Zlámalová
Životní prostředí	Ing. Lucie Zlámalová
Životní prostředí	Ing. Tomáš Svačina
Životní prostředí	Ing. Ludvík Režný
Životní prostředí	Vladimír Liška

## 1.6 Popis způsobu vyhodnocování ISÚ

Evaluace má přispívat k efektivnějšímu naplnění ISÚ. MASP má v plánu využít přístupy a metody, které organizaci nadbytečně nezatíží, ale umožní efektivně sledovat a prokazatelně vyhodnocovat, jak jednotlivé podpořené projekty přispívají k naplnění priorit ISÚ. Evaluace má současně přispívat ke správnému fungování MASP po celou dobu realizace strategie - ke správné formulaci, k průběžnému sledování a úpravám založeným na měnících se podmínkách, k vyhodnocení výsledků a dopadů, k vyhodnocování a úpravám administrativních a výběrových postupů a procesů. MASP proto k evaluaci hodlá přistupovat následujícími způsoby :

### a) Časový přístup

- 1) Evaluace předběžná (ex ante)
- 2) Evaluace průběžná (ex interim/on going)
- 3) Evaluace následná (ex post)

### b) Programový přístup

- 1) Evaluace jednotlivých projektů
- 2) Evaluace jednotlivých priorit (fichí)
- 3) Evaluace programů
- 4) Evaluace strategie.

## 2. Analytická část

### 2.1. Vyhodnocení kvalitativních a kvantitativních charakteristik území

#### 2.1.1 Obyvatelstvo - vývoj osídlení, věková struktura, vzdělanostní struktura

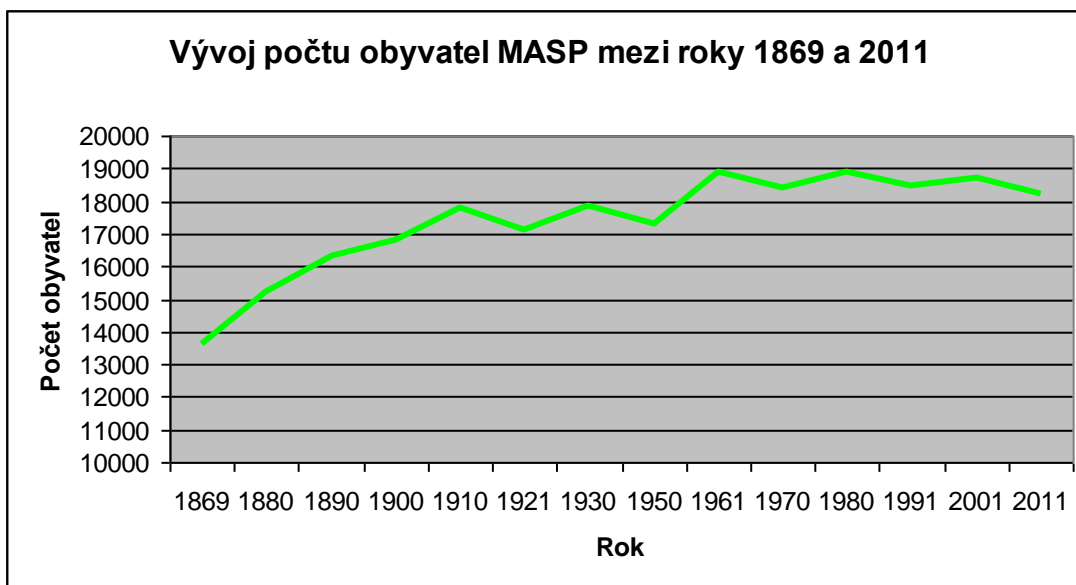
Na území MASP žilo k 31. 12. 2014 celkem 18561 obyvatel. V souladu s obecnou demografickou situací v České republice mírně převažují ženy, jež se dožívají delšího průměrného věku. Co se týká věkové struktury obyvatel, dominuje kategorie lidí v produktivním věku. Počet obyvatel na území MAS Podhostýnska má dlouhodobě mírně klesající tendenci. Ve srovnání v letech 1997 – 2014 došlo na území MAS Podhostýnska k poklesu počtu obyvatel, a to přibližně o 1,65 % (v roce 1997 zde žilo 18 868 obyvatel a v roce 2014 to bylo 18 561 obyvatel).

Neuvažujeme-li samotnou Bystřici pod Hostýnem, která počtem obyvatel vysoce převyšuje všechny ostatní obce, je největší obcí Hošťálková s 2 197 obyvateli a následuje obec Chvalčov s 1 659 obyvateli. Počet obyvatel ostatních obcí se pohybuje do 1 000 obyvatel, u poloviny obcí pouze do 500 obyvatel. Nejmenší obcí jsou Blazice se 198 obyvateli.

#### Kategorie obcí MASP dle počtu obyvatel

Kategorie	Počet	Obce
Nad 1000 obyvatel	3	Bystřice p. Hostýnem, Chvalčov, Hošťálková
Nad 500 obyvatel	5	Loukov, Podhradní Lhota, Rajnochovice, Rusava, Slavkov p. Hostýnem
Do 500 obyvatel	9	Blazice, Brusné, Držková, Chomýž, Jankovice, Komárno, Mrlínek, Osíčko, Vítovice
<b>Celkem</b>	<b>17</b>	

Vývoj počtu obyvatel od roku 1869 do roku 2011



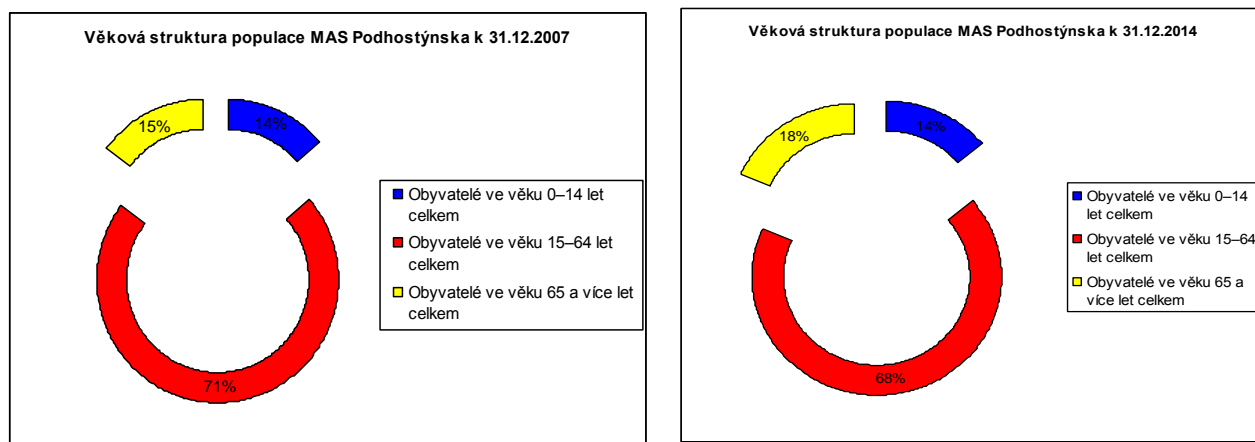
#### Vývoj počtu obyvatel v jednotlivých obcích

<b>Počet obyvatel a jeho vývoj v obcích v letech 1997 - 2014</b>					
Obec	Rok			Rozdíl	
	1997	2007	2014	Absolutně (2014-1997)	Relativně (%) (2014-1997)
Blazice	205	209	198	-7	-3,54
Brusné	347	365	367	20	5,45
Bystřice pod Hostýnem	8864	8 694	8 369	-495	-5,91
Držková	345	362	359	14	3,90
Hošťálková	2010	2068	2 197	187	8,51
Chomýž	363	364	361	-2	-0,55
Chvalčov	1717	1 632	1 659	-58	-3,50
Jankovice	342	370	376	34	9,04
Komárno	322	313	291	-31	-10,65
Loukov	920	984	963	43	4,47
Mrlínek	268	285	282	14	4,96
Osíčko	468	483	452	-16	-3,54
Podhradní Lhota	542	514	491	-51	-10,39
Rajnochovice	539	522	561	22	3,92
Rusava	595	605	592	-3	-0,51
Slavkov pod Hostýnem	550	554	611	61	9,98
Vítonice	471	476	432	-39	-9,03
<b>Celkem</b>	<b>18868</b>	<b>18800</b>	<b>18561</b>	<b>-307</b>	<b>-1,65</b>

V posledních patnácti letech relativně nejvíce obyvatel přibylo v Jankovicích, Slavkově pod Hostýnem a Hošťálkové. Nejvyšší nárůst počtu obyvatel měly tyto obce také v absolutních číslech. Naopak největší

úbytky zaznamenaly relativně obce Podhradní Lhota, Komárno a Vítovice. V absolutních číslech pak Bystřice pod Hostýnem, před Chvalčovem a Podhradní Lhotou.

### Věková struktura obyvatelstva na území MAS Podhostýnska



Převažující kategorií v rámci struktury obyvatelstva jsou lidé ve věku 15-64 let, což odpovídá produktivnímu věku. Za období posledních let se však postupně projevuje nárůst věkové kategorie 65+, zatímco podíl nejmladší věkové kategorie (0-14 let) zůstává na stejné úrovni. To v blízké budoucnosti s velkou pravděpodobností bude zvyšovat nároky na zabezpečení volnočasových aktivit, ale i pečovatelských služeb pro seniory. Bez významu jistě nebude také navyšování kapacity zařízení věnujících se právě této věkové kategorii obyvatel území.

### Věkové charakteristiky obyvatelstva na území MAS Podhostýnska

Obec	Věková struktura k 31. 12. 2007			Věková struktura k 31. 12. 2014		
	Obyvatelé ve věku 0–14 let celkem	Obyvatelé ve věku 15–64 let celkem	Obyvatelé ve věku 65 a více let celkem	Obyvatelé ve věku 0–14 let celkem	Obyvatelé ve věku 15–64 let celkem	Obyvatelé ve věku 65 a více let celkem
Blazice	10	155	44	24	145	29
Brusné	49	248	68	57	234	76
Bystřice pod Hostýnem	1164	6212	1318	1 077	5 623	1 669
Držková	55	254	47	47	262	50
Hošťálková	325	1 506	254	357	1 522	318
Chomýž	60	240	54	56	240	65
Chvalčov	205	1183	244	213	1 116	330
Jankovice	65	249	56	56	263	57
Komárno	35	219	59	31	204	56
Loukov	147	713	124	171	652	140
Mrlínek	34	213	38	38	202	42
Osíčko	84	330	69	58	319	75
Podhradní Lhota	72	365	77	67	333	91

Rajnochovice	77	367	78	102	355	104
Rusava	75	434	96	69	414	109
Slavkov pod Hostýnem	69	394	91	94	411	106
Vítonice	58	343	75	49	304	79
<b>Celkem</b>	<b>2584</b>	<b>13425</b>	<b>2792</b>	<b>2566</b>	<b>12599</b>	<b>3396</b>

**Index stáří v jednotlivých obcích MASP**

Obec	Index stáří k 31.12.2007	Index stáří k 31.12.2014
Blazice	4,40	1,21
Brusné	1,39	1,33
Bystřice pod Hostýnem	1,13	1,55
Držková	0,85	1,06
Hošťálková	0,78	0,89
Chomýž	0,90	1,16
Chvalčov	1,19	1,55
Jankovice	0,86	1,02
Komárno	1,69	1,81
Loukov	0,84	0,82
Mrlínek	1,12	1,11
Osíčko	0,82	1,29
Podhradní Lhota	1,07	1,36
Rajnochovice	1,01	1,02
Rusava	1,28	1,58
Slavkov pod Hostýnem	1,32	1,13
Vítonice	1,29	1,61
<b>Celkem</b>	<b>1,08</b>	<b>1,32</b>

Vývoj ve složení a věkové struktuře obyvatelstva zachycují změny Indexu stáří v jednotlivých obcích (poměr mezi počtem obyvatel ve věkové kategorii 65+ proti počtu obyvatel ve věkové kategorii 0-14 let). Nejvýraznější pokles tohoto ukazatele byl zaznamenán mezi roky 2007 a 2014 v obci Blazice, kde došlo k poklesu tohoto indexu z hodnoty 4,4 na hodnotu 1,21. Takto výrazná změna je možná pouze v obcích s malým počtem obyvatel, kde se díky vyššímu počtu narozených dětí v jednotlivých letech tento index může výrazně snížit. Nejméně pozitivní hodnoty indexu stáří jsou dlouhodobě v obcích Brusné a Komárno. Věkově mladé obyvatelstvo převažuje dlouhodobě v obcích Hošťálková a Loukov.

**Přirozený přírůstek obyvatel**

Obec	Přirozený přírůstek obyvatel mezi roky 1991 - 2014
Blazice	-24
Brusné	-13

Bystřice pod. Hostýnem	2
Držková	-28
Hošťálková	-25
Chomýž	0
Chvalčov	-123
Jankovice	-13
Komárno	-20
Loukov	35
Mrlínek	-7
Osíčko	-21
Podhradní Lhota	2
Rajnochovice	-20
Rusava	-53
Slavkov pod Hostýnem	-3
Vítonice	-45
<b>Celkem</b>	<b>-356</b>

Přirozený přírůstek obyvatel je statistický údaj udávající rozdíl mezi počtem živě narozených a počtem zemřelých ve sledované populaci během určitého období. Dlouhodobě v jednotlivých letech dochází v území MASP k pozvolnému úbytku obyvatel. Pouze v několika letech, ve sledovaném období, došlo k přirozenému přírůstku obyvatel. Celkově za období let 1991 – 2014 byl přirozený přírůstek počtu obyvatel negativní, a to – 356 obyvatel. Nejvyšší kladnou hodnotu přirozeného přírůstku počtu obyvatel dosáhl Loukov (35), v ostatních obcích MASP byly tyto hodnoty převážně negativní, přičemž nejvyšší přirozený úbytek obyvatel zaznamenal Chvalčov (-123) následovaný Rusavou (-53) a Vítonicemi (-45).

#### Saldo migrace

Obec	Saldo migrace mezi roky 1992 - 2014
Blazice	6
Brusné	-16
Bystřice pod. Hostýnem	-65
Držková	53
Hošťálková	198
Chomýž	20
Chvalčov	164
Jankovice	36
Komárno	-13
Loukov	61
Mrlínek	12
Osíčko	4
Podhradní Lhota	-50
Rajnochovice	9
Rusava	58
Slavkov pod Hostýnem	74
Vítonice	-8
<b>Celkem</b>	<b>543</b>



Migrační saldo vyjadřuje rozdíl počtu přistěhovalých (imigrantů) a vystěhovalých (emigrantů) v dané oblasti. V závislosti na výsledku pak hovoříme buď o migračním růstu/zisku či o migračním úbytku/ztrátě. Celé území MASP vykazuje za období 1992 – 2014 kladné saldo migrace v hodnotě 543 osob. Nejvyšší kladné saldo migrace dosáhly v tomto období Hošťálková (198), Chvalčov (164) a Slavkov pod Hostýnem (74). K nejvyššímu migračnímu úbytku došlo u Bystřice pod Hostýnem (-65), Podhradní Lhoty (-50) a Brusného (-16). Migrační úbytek zaznamenaly ještě Komárno a Vítonice.

### Vývoj hustoty osídlení

Obec	Hustota obyv./km <sup>2</sup> k 31. 12. 2009	Hustota obyv./km <sup>2</sup> k 31.12.2014
Blazice	54,8	52,4
Brusné	45,7	44,9
Bystřice pod. Hostýnem	324,7	312,2
Držková	17,0	17,2
Hošťálková	79,6	81,7
Chomýž	100,0	101,3
Chvalčov	71,6	72,3
Jankovice	93,3	90,0
Komárno	159,6	146,8
Loukov	67,2	65,5
Mrlínek	72,3	71,8
Osíčko	60,2	57,0
Podhradní Lhota	138,9	129,0
Rajnochovice	12,5	13,5
Rusava	50,5	49,2
Slavkov pod Hostýnem	108,1	117,3
Vítonice	62,0	56,3
<b>Celkem</b>	<b>87,64</b>	<b>85,96</b>

V obcích, které tvoří území MAS Podhostýnska o rozloze 168, 21 km<sup>2</sup> žilo 16 367 obyvatel k 31. 12. 2006. Hustota obyvatel tehdy činila 97,3 obyvatel/km<sup>2</sup>. V roce 2009 se území MASP rozšířilo o dvě nové obce (Držková a Hošťálkovou). Na konci roku 2009 mělo území MAS Podhostýnska 17 obcí o rozloze 215,5 km<sup>2</sup>, kde žilo 18 887 obyvatel s hustotou osídlení 87,64 obyvatel/km<sup>2</sup>. K 31. 12. 2014 byla dle údajů ČSÚ plocha území MAS Podhostýnska 215,9 km<sup>2</sup>, žilo zde 18 561 obyvatel a hustota osídlení tak byla 85,96 obyvatel/km<sup>2</sup>.

Populační charakteristiky jsou graficky zachyceny v kartogramech – viz přílohy.

### 2.2 Školství a vzdělanost

Neustále vzrůstající zájem o vzdělávání na vysokých školách, středních školách s maturitou a o vyšší odborné vzdělávání je obecným trendem v současné společnosti. Je to dáno narůstajícím zájmem o dobře placená pracovní místa v pozici manažer, vedoucí pracovník, apod.. Tento trend však má vliv na neuspokojenou poptávku zaměstnavatelů po manuálních pracovnících a řemeslných profesích.

**Vzdělanostní struktura obyvatelstva území dle obcí**

Obec	Bez vzdělání a se ZŠ (%) dle SLDB 2001	Bez vzdělání a se ZŠ (%) dle SLDB 2011
Blazice	31,10	19,66
Brusné	27,91	25,64
Bystřice pod Hostýnem	21,03	16,85
Držková	35,63	20,76
Hošťálková	27,75	20,24
Chomýž	20,58	20,82
Chvalčov	26,68	22,09
Jankovice	25,41	20,57
Komárno	27,21	19,34
Loukov	26,59	18,70
Mrlínek	30,60	22,95
Osíčko	28,13	20,42
Podhradní Lhota	24,43	17,08
Rajnochovice	28,54	23,55
Rusava	31,79	23,00
Slavkov pod Hostýnem	26,52	19,04
Vítonice	31,54	23,32
<b>Celkem</b>	<b>27,20</b>	<b>20,83</b>

Obec	SŠ bez maturity (%) dle SLDB 2001	SŠ bez maturity (%) dle SLDB 2011
Blazice	39,63	34,83
Brusné	46,18	37,50
Bystřice pod Hostýnem	42,45	38,26
Držková	42,53	43,25
Hošťálková	42,10	38,54
Chomýž	54,15	47,10
Chvalčov	40,79	35,55
Jankovice	44,85	36,71
Komárno	43,38	44,16
Loukov	47,35	42,14
Mrlínek	49,57	46,72
Osíčko	45,83	42,67
Podhradní Lhota	47,03	44,19
Rajnochovice	43,82	36,62

Rusava	47,28	44,30
Slavkov pod Hostýnem	50,43	43,89
Vítonice	47,18	41,19
<b>Celkem</b>	<b>45,99</b>	<b>41,04</b>

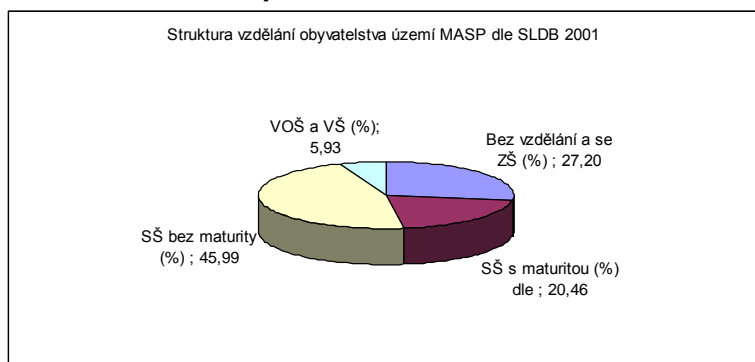
Obec	SŠ	
	s maturitou (%) dle SLDB 2001	s maturitou (%) dle SLDB 2011
Blazice	23,17	29,21
Brusné	21,59	25,32
Bystřice pod Hostýnem	24,79	27,17
Držková	16,09	22,84
Hošťálková	21,80	27,74
Chomýž	19,13	18,43
Chvalčov	23,17	24,40
Jankovice	19,67	26,58
Komárno	25,37	24,45
Loukov	21,16	26,81
Mrlínek	14,66	20,90
Osíčko	20,05	24,08
Podhradní Lhota	22,37	29,61
Rajnochovice	20,00	23,77
Rusava	15,49	20,91
Slavkov pod Hostýnem	18,91	21,24
Vítonice	17,44	24,35
<b>Celkem</b>	<b>20,46</b>	<b>24,58</b>

Obec	VOŠ		VOŠ	
	a VŠ SLDB 2001	(%) dle	a VŠ SLDB 2011	(%) dle
Blazice	6,10		14,61	
Brusné	4,32		8,01	
Bystřice pod Hostýnem	11,73		14,88	
Držková	4,98		10,73	
Hošťálková	7,39		11,03	
Chomýž	6,14		11,26	
Chvalčov	9,36		14,66	
Jankovice	3,93		12,66	
Komárno	4,04		10,22	

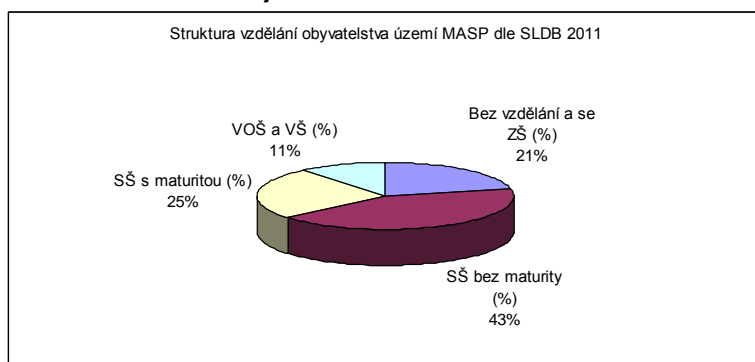
Loukov	4,89	9,60
Mrlínek	5,17	8,20
Osíčko	5,99	10,99
Podhradní Lhota	6,16	6,83
Rajnochovice	7,64	10,92
Rusava	5,43	9,51
Slavkov pod Hostýnem	4,13	12,02
Vítonice	3,85	8,55
<b>Celkem</b>	<b>5,93</b>	<b>10,86</b>

Vzdělanostní struktura obyvatelstva MASP se mezi SLDB v letech 2001 a 2011 zlepšila ve prospěch výrazně vyššího zastoupení vyšších stupňů vzdělání mezi obyvatelstvem. U nejnižších stupňů vzdělání – bez vzdělání a ZŠ, případně SŠ bez maturity došlo k poklesu zastoupení v populaci. Vyšší dosažené stupně vzdělání u většiny populace, přes jistě vyšší potenciál zaměstnatelnosti, se na zaměstnanosti – míře nezaměstnanosti, nijak pozitivně neprojevují. Vyšší vzdělanost obyvatelstva vyvolává poptávku po pracovních pozicích odpovídajících tomuto vzdělání. S tím souvisí také vyšší platové nároky těchto uchazečů o práci. V území se však nenachází dostatek zaměstnavatelů, kteří by byli schopni saturovat tuto poptávku. S tím souvisí výrazná migrace především mladého vzdělaného obyvatelstva do větších měst v okolí (Vsetín, Zlín, Kroměříž). Pokud nedochází přímo k vystěhování této části populace, tak nutné dojíždění za prací může být výrazně časově limitující v rozvoji potenciálních volnočasových a dalších aktivit přímo v území – snižování sounáležitosti s rodnou obcí, atd.

### Struktura vzdělání obyvatel MASP dle SLDB 2001



### Struktura vzdělání obyvatel MASP dle SLDB 2011



Území MASP disponuje dostačující sítí mateřských i základních škol.

### Mateřské školy na území MASP

Název MŠ	Obec	Kapacita	Počet žáků	Volná místa
<b>Celkem</b>		1173	974	199
Mateřská škola Osíčko, okres Kroměříž, příspěvková organizace	Osíčko	30	24	6
Základní škola a Mateřská škola Loukov, okres Kroměříž	Loukov	60	42	18
Mateřská škola Podhradní Lhota, okres Kroměříž, příspěvková organizace	Rajnochovice, Podhradní Lhota	60	40	20
Mateřská škola Radost, Bystřice pod Hostýnem, Schwaigrovo nám. 1365, okres Kroměříž, příspěvková organizace	Bystřice pod Hostýnem	120	102	18
Mateřská škola, Bystřice pod Hostýnem, Bělidla 1168, okres Kroměříž, příspěvková organizace	Bystřice pod Hostýnem	90	84	6
Mateřská škola, Bystřice pod Hostýnem, Palackého 1144, okres Kroměříž, příspěvková organizace	Bystřice pod Hostýnem	50	50	0
Mateřská škola Rychlov, Bystřice pod Hostýnem, Přerovská 51, okres Kroměříž, příspěvková organizace	Bystřice pod Hostýnem	35	35	0
Mateřská škola, Bystřice pod Hostýnem, Sokolská 802, okres Kroměříž, příspěvková organizace	Bystřice pod Hostýnem	40	40	0
Mateřská škola Chomýž	Chomýž	60	36	24
Základní škola a Mateřská škola Chvalčov, okres Kroměříž, příspěvková organizace	Chvalčov	44	44	0
Jubilejní základní škola T.G.Masaryka a Mateřská škola Rusava, okres Kroměříž, příspěvková organizace	Rusava	30	28	2
Základní škola a Mateřská škola Slavkov pod Hostýnem, příspěvková organizace	Slavkov pod Hostýnem	26	26	0
Základní škola a Mateřská škola Vítonice, okres Kroměříž, příspěvková organizace	Vítonice	30	24	6

Mateřská škola Hošťálková, okres Vsetín, 756 22 Hošťálková 226	Hošťálková	90	84	6
Mateřská škola Držková, okres Zlín	Držková	28	26	2

**Základní školy na území MASP**

Název ZŠ	Obec	Kapacita	Počet žáků	Volná místa
		2540	1571	969
Dětský domov se školou, základní škola a školní jídelna, Bystřice pod Hostýnem, Havlíčkova 547	Bystřice pod Hostýnem	32	22	10
Základní škola T. G. Masaryka, Bystřice pod Hostýnem, Nádražní 56, okres Kroměříž, příspěvková organizace	Bystřice pod Hostýnem	560	444	116
Základní škola Bratrství Čechů a Slováků, Bystřice pod Hostýnem, Pod Zábřehem 1100, okres Kroměříž, příspěvková organizace	Bystřice pod Hostýnem	850	482	368
Základní škola praktická a Základní škola speciální Bystřice pod Hostýnem, Pod Dubíčkem 647	Bystřice pod Hostýnem	87	59	28
Základní škola a Mateřská škola Chvalčov, okres Kroměříž, příspěvková organizace	Chvalčov	150	62	88
Základní škola Rajnochovice, okres Kroměříž	Rajnochovice	200	90	110
Jubilejní základní škola T.G.Masaryka a Mateřská škola Rusava, okres Kroměříž, příspěvková organizace	Rusava	105	38	67
Základní škola a Mateřská škola Slavkov pod Hostýnem, příspěvková organizace	Slavkov pod Hostýnem	60	20	40
Základní škola a Mateřská škola Vítonice, okres Kroměříž, příspěvková organizace	Vítonice	36	25	11
Základní škola a Mateřská škola Loukov, okres Kroměříž	Loukov	80	40	40
Základní škola Hošťálková, okres Vsetín	Hošťálková	380	289	91

Vzdělávání můžeme rozlišit na formální a neformální. Formální vzdělávání je řešeno prostřednictvím mateřských a základních škol. Neformálnímu vzdělávání se věnují sdružení dětí a mládeže, případně NNO, které na území působí. Působením těchto organizací by mělo být zaměřeno na zdůraznění významu kvality života, životního prostředí a veřejně prospěšné činnosti.

V oblasti neformálního vzdělávání na území působí:

#### **Středisko volného času Včelín, příspěvková organizace**

Středisko poskytuje volnočasové a zájmové aktivity dětí, mládeže a dospělých.

Adresa: Kroužky 609, 768 61 Bystřice pod Hostýnem

Kontaktní osoba: Ing. Dana Nováková

Telefon a e-mail: 734 797 560, [svcvcelin@centrum.cz](mailto:svcvcelin@centrum.cz)

#### **Komunitní centrum pro rodinu DOMINO – Chvalčov**

Centrum je určeno pro děti a rodiče, jejich volnočasové aktivity a poradenství.

Adresa: Školní 472, 768 72 Chvalčov

Kontaktní osoba: Elen Egerová

Telefon a e-mail: 604 305 055, [elen.egerova@idomino.eu](mailto:elen.egerova@idomino.eu)

#### **Základní umělecká škola Bystřice pod Hostýnem**

Základní umělecká škola pro 600 žáků se zaměřením na výuku hudebních, výtvarných a literárně dramatických oborů.

Adresa: Masarykovo nám. 133, 768 61 Bystřice pod Hostýnem

Kontaktní osoba: MgA. Pavla Caletková

Telefon a e-mail: 573 380 372, 573 380 303, [zusbph@volny.cz](mailto:zusbph@volny.cz)

Vzdělanostní charakteristiky a oblast školství je zachycena graficky v kartogramech – viz přílohy.

#### **Shrnutí**

- Mírně klesající trend populace území, který se odlišuje od mírného celkového růstu populace v České republice.
- Hustota zalidnění na území MAS Podhostýnska dlouhodobě klesá.
- Zhoršující se poměrně pozitivní rozložení věkové struktury obyvatelstva, indikující do budoucna stále vyšší požadavky na sociální a pečovatelské služby pro seniory.
- Na území se zlepšuje vzdělanostní struktura obyvatel nemající zatím přímý dopad na snížení nezaměstnanosti v území.
- V území je naprostá převaha malých obcí s venkovským charakterem osídlení s převahou rodinných domů. Na nízké hustotě zalidnění mají vliv velké katastry obcí s vysokým podílem lesů a zemědělské půdy.
- Přes navyšující se podíl vysokoškolsky vzdělaného obyvatelstva dochází k výrazné migraci mladé, vzdělané populace do blízkých i vzdálenějších velkých sídelních útvarů s dostatkem zajímavých pracovních příležitostí.

### **2.3 Infrastruktura a občanská vybavenost na území MASP**

#### **Vybavenost obcí technickou infrastrukturou občanskou vybaveností - I**

	1. Vodovod	V celé obci / v části obce	2. Kanalizace	3. Plynofikace	4. Veřejné osvětlení	5. Veřejná prostranství	6. Požární nádrž	7. Vodní plocha	8. Pokrytí internetem
<b>Blazice</b>	A	C	A	A	A	A	N	A	A
<b>Brusné</b>	A	C	A	A	A	A	N	A	A
<b>Bystřice p/H</b>	A	C	A	A	A	A	A	A	A
<b>Držková</b>	N	N	N	A	A	A	A	A	A
<b>Hošťálková</b>	A	C	A	A	A	A	A	N	A
<b>Chomýž</b>	A	C	A	A	A	A	N	A	A
<b>Chvalčov</b>	A	C	A	A	A	A	N	A	A
<b>Jankovice</b>	A	C	A	A	A	A	N	N	A
<b>Komárno</b>	A	C	A	A	A	A	A	N	A
<b>Loukov</b>	A	C	A	A	A	A	A	N	A
<b>Mrlínek</b>	A	C	A	A	A	A	A	A	A
<b>Osíčko</b>	A	C	A	A	A	A	A	A	A
<b>Podhradní Lhota</b>	A	C	A	A	A	A	A	N	A
<b>Rajnochovice</b>	A	C	N	A	A	A	N	N	A
<b>Rusava</b>	A	C	A	N	A	A	N	A	A
<b>Slavkov p/H</b>	A	C	A	A	A	A	A	A	A



Vítonice	A	C	A	A	A	A	A	A	A
----------	---	---	---	---	---	---	---	---	---

**Vybavenost obcí technickou infrastrukturou občanskou vybaveností - II**

Typ zařízení	Hodnota	Komentář
<b>Veřejná knihovna</b>	15	Brusné, Bystřice pod Hostýnem, Vítonice, Rusava, Rajnochovice, Podhradní Lhota, Slavkov pod Hostýnem, Chvalčov, Osíčko, Jankovice, Mrlínek, Loukov, Komárno, Chomýž, Držková, Hošťálková
<b>Stálá kina</b>	1	Společenský dům Sušil Bystřice pod Hostýnem – kinosál Sušil
<b>Divadlo</b>	0	Na území neevidujeme toto zařízení
<b>Muzeum (včetně poboček a samostatných památníků)</b>	6	Bystřice pod Hostýnem – Městské muzeum Bystřice pod Hostýnem, Expozice Thonet, Rusava – Muzeum Rusava – památník obce Rusava, památky lidové architektury, Chvalčov – Muzeum na Sv. Hostýně, Expozice karpatského salašnictví Držková, Muzeum dřevěného porculánu Držková
<b>Galerie (vč. poboček a výstavních sání)</b>	1	Výstavní síň Muzea Rusava - výtvarná díla od malířů Adolfa Kašpara, Jana Kobzáně, Františka Ondrůška, aj., Zámek BpH – příležitostné prostory pro výstavy
<b>Kulturní zařízení ostatní</b>	15	Kulturní domy, společenské místnosti obecních úřadů
<b>Středisko pro volný čas dětí a mládeže</b>	1	SVČ Včelín Bystřice pod Hostýnem
<b>Koupaliště a bazény</b>	4	Bystřice pod Hostýnem, Osíčko, Rusava, Hošťálková
<b>-z toho kryté</b>	0	Na území neevidujeme toto zařízení
<b>Hřiště (s provozovatelem nebo správcem)</b>	14	Loukov, Komárno, Bystřice pod Hostýnem, Mrlínek, Chvalčov, Rajnochovice, Podhradní Lhota, Blazice, Brusné, Vítonice, Chomýž, Slavkov p/H, Rusava, Mrlínek, Jankovice
<b>Tělocvičny (vč. školních)</b>	9	Chvalčov, Osíčko, Rajnochovice, Rusava, Slavkov p/H, Vítonice, BpH, Loukov, Hošťálková
<b>Stadiony otevřené</b>	1	Atletický stadion v Zahájeném Bystřice pod Hostýnem

<b>Stadiony kryté</b>	1	Sportovní hala Sušil
<b>Zimní stadiony kryté i otevřené</b>	0	Na území nenevidujeme toto zařízení

Oblast infrastruktury a občanské vybavenosti je zachycena graficky v kartogramech – viz přílohy.

### Shrnutí

- Z hlediska technické vybavenosti je území na poměrně vysoké úrovni – plynofikace je mimo jednu obec kompletní (Rusava), napojení na vodovod je zabezpečeno ve všech obcích mimo Držkovou.
- Využití alternativních zdrojů energie – solární, vodní či větrné není v území běžné.
- Problémem je napojení části území na čistírny odpadních vod.
- Běžná infrastruktura pro pořádání kulturních a sportovních akcí na území existuje a její stav je místně značně rozdílný. Finanční prostředky směřované do této oblasti jsou nejčastějším požadavkem obcí i spolků provozujících tyto objekty a další infrastrukturu.
- Obecně lze infrastrukturu území označit za poměrně dobrou s lokálními nedostatky, které jsou podchyceny v rozvojových plánech obcí. Samozřejmostí jsou požadavky na potřebu rekonstrukčních prací na infrastrukturních prvcích, případně doplnění jejich doplnění. Důležitým problémem je nedeřešená energetická náročnost infrastruktury – potřeba zateplení budov, apod.

## 2.4 Doprava

### 2.4.1 Silniční doprava

Dálnice

Územím MASP neprochází žádná dálnice, ani takové dopravní spojení není plánováno. Aktuálně nejbližší napojení na dálniční síť je možno v Hulíně, ve výhledu je další pokračování výstavby této dálnice ve směru Hulín-Fryšták-Lípa, které přiblíží dálniční síť k hranicím území MASP

Silnice I. třídy územím MASP neprocházejí.

Základní kostra silniční sítě se skládá ze silnic II. třídy, které dopravně napojují území MAS na větší sídelní útvary.

### Silnice II. třídy

Třída	Číslo silnice	Popis	Délka [km]
II	150	Dřevohostice - Bystřice p. H. - Loukov - Komárno	14,639
II	437	Lipník n. B. - Blazice - Bystřice p. H. - Chvalčov - Troják	21,564
II	438	Býškovice - Vítonice - Bystřice p. H. - Holešov - Míškovice	27,254
II	437	Troják - Hošťálková - Ratiboř - Jablůnka	12,008

II	489	Držková - Hošťálková	0,293
II	489	Fryšták - Lukov - Kašava - Držková	15,626

Významnou síť vzhledem k přepravní obslužnosti menších obcí zaujímají silnice III. třídy.

### Silnice III. třídy

Třída	Číslo silnice	Popis	Délka [km]
III	1864	Komárno - Provodovice	0,596
III	1865	Komárno - Podhradní Lhota	1,568
III	1866	Kunovice - Rajnochovice	4,716
III	01866A	Rajnochovice-příjezdná	0,669
III	43726	Blazice - Žákovice	0,756
III	43728	Bystřice pod Hostýnem-příjezdná	0,917
III	43730	Bystřice p. H. - Slavkov p. H. - Brusné	4,548
III	43731	Bystřice p. H. - Svatý Hostýn	5,374
III	43732	Slavkov p. H. - Chlum	1,344
III	43810	Loukov - Libosváry	1,133
III	43811	Osíčko - Horní Újezd - Vítonice	4,546
III	43812	Vítonice - Libosváry	2,99
III	43815	Bílavsko - Brusné	2,529
III	43816	Hlinsko p. H.-Chomýž - Brusné - Rusava	8,288
III	43817	Hlinsko p. H.-příjezdná	0,102
III	43818	Rusava-průjezdná	2
III	43819	Hlinsko p. H. - Prusinovice	3,455
III	4389	Bystřice p. H. - Libosváry - Všechnovice	3,818

Technický stav převážné části silniční sítě je špatný. Kryt vozovky je vlivem nedostatečné údržby poškozen, časté výtluky v některých úsecích ohrožují bezpečnost silničního provozu. Mezi nejčastější dopravní závady na silnicích lze zařadit malé poloměry směrových oblouků, nedostatečnou šířku vozovky a chybějící krajnice. V průtazích obcemi občas scházejí chodníky (stávající zástavba jejich vybudování někde ani neumožňuje). V prostoru křižovatek jsou nedostatečné rozhledové poměry.

Místní komunikace v obcích jsou vesměs ve špatném stavu. Samostatné komunikace pro pěší a cyklisty se budují minimálně. Kapacita parkovacích a odstavných stání v obcích není dostačující.

Účelové komunikace, ke kterým patří lesní a polní cesty jsou zpravidla v soukromém, případně státním vlastnictví. Jejich opravy a údržba jsou problematické a často vznikají i sporné momenty ve vhodnosti omezování pohybu osobních vozidel, případně i dalších druhů dopravy jednotlivými vlastníky (především LČR). Zachování, údržba, případně rozvoj této sítě komunikací je dlouhodobě nezbytné pro rozvoj území, a to i z hlediska rekreačního pro pěší i cyklistický provoz.

Hromadnou přepravu osob zabezpečuje několik soukromých dopravců Zlínská dopravní, Krodos, apod. Území je napojeno také na železniční dopravu. Problémové je dopravní spojení u obcí, které leží mimo hlavní spojovací trasy, kde je množství spojů nízké.

#### 2.4.2 Cyklistická doprava, turistika, cykloturistika

Trasy pro pěší turistiku jsou již z minulosti vybudovány a vyznačeny v turistických mapách. Jejich koncentrace je v oblasti MASP, především v Přírodním parku Hostýnské vrchy, velmi vysoká. Cyklodoprava do škol a za prací v území doposud není dostatečně doceněna a je limitována především technicky – úzké komunikace s velkým provozním zatížením, chybějící cyklopruhy, cyklostezky.

Cykloturistika je na území MASP na stálém vzestupu. Jediným limitujícím faktorem této oblasti cestovního ruchu je náročnost tras, která předurčuje území k využití především pro fyzicky zdatnější cykloturisty. Využívají se vozovky silnic,

místních i účelových komunikací. Cykloturistika má na území poměrně slušné podmínky pro svůj rozvoj. V území je především občany často zmiňován nedostatek cyklostezek, což je limitujícím ukazatelem pro využití cyklo dopravy v rovinaté části území MASP.

Územím prochází následující cyklotrasy: 5120, 5121, 5034, 5033, 5035, 5037, 5038, 6118.

Navrhované trasy v rámci generelu dopravy Zlínského kraje

#### **Trasa Ratiboř – Hošťálková – Troják – Tesák – Bystřice pod Hostýnem – Blazice – hranice kraje**

<b>Charakter trasy:</b>	Navrhovaná významná regionální cyklotrasa
<b>Vedení trasy:</b>	Ve značených úsecích trasy č. 5035.
<b>Možnosti území:</b>	Významnou regionální trasu je navrženo vést od rozcestí značených cyklotras č. 46 a 5035 u mostu přes Vsetínskou Bečvu údolím Ratibořky v trase silnice II/437 přes Ratiboř a Hošťálkovou až k dalšímu rozcestí tras 5035 a 5034 (šířka 6 – 7 m, 3229 voz./24 hod., 16% nákladních vozidel). V současné době neexistuje v tomto koridoru možnost alternativního vedení bezpečné cyklistické trasy. Od rozcestí značených cest podstatně méně zatížená silnice II/437 (šířka 6,5 – 7,5 m, 897 voz./24 hod., 11% nákladních voz.) stoupá kolem chaty Troják k rekreační oblasti Na Tesáku odkud v dlouhém úseku širokém 5 – 6 m klesá do Bystřice pod Hostýnem, kde se za podjezdem pod železniční tratí č. 303 Kojetín – Valašské Meziříčí napojuje na stezku pro pěší a cyklisty a následně na trasu 5033, po které je výhledově vedena výše popsaná významná regionální trasa Kroměříž – Hulín – Holešov – Bystřice pod Hostýnem – (Všechnovice) – Kelč – Choryně – Lhotka nad Bečvou. Z Bystřice pod Hostýnem na Sovadinu a dále k hranicím Zlínského kraje je navrženo k vedení trasy využít rovněž málo zatíženou silnici II/437 (šířka 6 – 8 m, 315 voz./24 hod., 12% nákladních voz.).
<b>Náročnost:</b>	Středně obtížná trasa vedená v trase silnice II. třídy.
<b>Šířkové poměry:</b>	Proměnné, 5 – 8 m.
<b>Povrch:</b>	Živice
<b>Způsob značení:</b>	Dopravní značení.
<b>Závady na trase:</b>	Vedení trasy po silnici II/437 v úseku Ratiboř – Hošťálková – křiž. se silnicí II/489 (šířka 6 – 7 m, 3229 voz./24 hod., 16% nákladních vozidel), průjezd Bystřicí pod Hostýnem (orientačně nepřehledné, nebezpečné).
<b>Významná místa:</b>	Bystřice pod Hostýnem, Chvalčov, Tesák, Troják, Hošťálková, Ratiboř

#### **Trasa Troják – Držková – Kostelec – Zlín**

<b>Charakter trasy:</b>	Navrhovaná významná regionální cyklotrasa
<b>Vedení trasy:</b>	Ve značených úsecích tras č. 5034 a 5067, v nestabilizovaném úseku Lukov – Kostelec – Zlín, ZOO Lešná.
<b>Možnosti území:</b>	Významnou regionální trasu je navrženo vést z horského sedla Troják od rozcestí značených cest 5034 a 5035 pahorkovitým terénem v podhůří Hostýnských vrchů po silnici II/489 (šířka 8 – 8,5 m, 1271 voz./24 hod., 25% nákladních voz.) přes obce Držková a Kašava až do obce Lukov. Zde je navrženo odbočení z trasy 5034 vlevo na silnici III/49015 směrem na Kostelec k zoologické zahradě Zlín, Lešná, odkud je vedena přes lázně Kostelec nově vybudovaná živičná stezka pro chodce a pro cyklisty v šířce 2,5 – 3 m až do Zlína.
<b>Náročnost:</b>	Středně těžká trasa vedená mírně kopcovitým terénem po silnicích II. a III. třídy a po nově vybudované stezce pro pěší a pro cyklisty.
<b>Šířkové poměry:</b>	Silnice II. třídy š. 8 – 8,5 m, silnice III. třídy š. 5 – 6 m, stezka pro pěší a pro cyklisty š. 2,5 – 3 m.

<b>Povrch:</b>	Živice.
<b>Způsob značení:</b>	Značené úseky: dopravní značení (úseky Troják – Lukov a Lešná – Zlín)
<b>Závady na trase:</b>	Nutno stabilizovat a vyznačit úsek Lukov – Lešná.
<b>Významná místa:</b>	Troják, Držková, Lukov, Lešná, Kostelec, Zlín.

#### **Dešná – Slušovice – Štípa – Fryšták – Lukoveček – Ráztoka – Brusné**

<b>Charakter trasy:</b>	Navrhovaná významná místní cyklotrasa
<b>Vedení trasy:</b>	Ve značených cyklotrasách 5036, 5121 a 5038
<b>Náročnost:</b>	Středně těžká trasa vedená mírně kopcovitým terénem po silnicích II. a III. tříd a po účelových komunikacích.
<b>Šířkové poměry:</b>	Silnice II. třídy š. 5 – 6 m, silnice III. třídy š. 4 – 5 m, účelové komunikace š. 3 m.
<b>Povrch:</b>	Živice.
<b>Významná místa:</b>	Slušovice, Štípa, Lešná.
<b>Alternativy:</b>	napojení na stávající cyklostezku Zlín – ZOO, Lešná ve směru Lešná – Fryšták – Lukoveček – Přílepy – Holešov

#### **Troják – Podhradní Lhota – Kelč**

<b>Charakter trasy:</b>	Významná místní trasa
<b>Vedení trasy:</b>	V cyklotrase č. 5034.
<b>Náročnost:</b>	Středně těžká trasa vedená z horského sedla Troják do jižního podhůří Hostýnských vrchů s mírným klesáním po silnicích II/439 a III/01866.
<b>Šířkové poměry:</b>	4 – 6 m.
<b>Povrch:</b>	Živice.
<b>Významná místa:</b>	Kelč, Podhradní Lhota, Rajnochovice, Troják

#### **Shrnutí**

- Dopravní dostupnost území je MASP je na průměrné úrovni, díky nízké kvalitě povrchu komunikací, snižujícím se počtu linek hromadné dopravy v území i zatím nízkému zájmu samospráv o rozvoj bezmotorové dopravy – cyklotrasy, cyklostezky.
- Cyklodoprava (za prací, školou, zábavou) je technicky limitována stavem komunikací, intenzitou dopravy a chybějícími samostatnými prvky pro tento typ dopravy.
- Nejbližší napojení na dálniční síť je v dosahu a další přiblížení k hranicím MASP v dohledné době je v plánu.
- Špatný stav komunikací nižších tříd a nedostatečná kapacita parkovacích a odstavných stání v obcích.
- Vzestupný trend atraktivity území z pohledu cykloturistiky, potenciál rozvoje této oblasti.

#### **2.5 Vybavenost obcí a služby**

Ve všech obcích se nacházejí prodejny základních potravin. Ve větších obcích pak i obchody s drogistickým zbožím, případně železářství, apod. Kompletní nabídku v tomto směru pak nabízí město Bystřice pod Hostýnem. Pokud jde o služby, tak ty jsou koncentrovány právě do Bystřice pod Hostýnem, případně do větších obcí v území – Loukov, Hošťálková, Rajnochovice. Blízkost větších sídelních útvarů (Holešov, Kroměříž, Přerov, Vsetín, Zlín) kompletuje nabídku jak služeb tak i nákupních možností pro obyvatele. Počet stravovacích a ubytovacích zařízení je pro území MASP dostačující.

## 2.5.1 Sociální služby

### **Poskytovatelé sociálních služeb:**

#### **Centrum pro seniory Zahrada, o.p.s**

Zařízení je určeno pro seniory, kteří jsou příjemci starobního nebo invalidního důchodu, a kteří nejsou schopni bez pomoci druhé osoby, ani za pomoci terénních sociálních služeb vést samostatný život ve svém domácím prostředí.

Domov pro seniory

Adresa: A. Bartoše 1700, 768 61 Bystřice pod Hostýnem

#### **Oblastní charita Bystřice pod Hostýnem**

Zařízení poskytuje charitní pečovatelskou službu, osobní asistenční službu a denní stacionář pro seniory.

Charitní pečovatelská služba

Služba je určena pro seniory, kteří vlastními silami, případně s pomocí rodiny a přátel nezvládají péči o vlastní osobu či domácnost a osoby od 18ti let s jiným zdravotním postižením.

Osobní asistenční služba

Služba je určena pro seniory a dospělé lidi se zrakovým nebo tělesným postižením.

Adresa: 6. května 1071, 768 61 Bystřice pod Hostýnem

Denní stacionář pro seniory Chvalčov

Služba je určeno pro seniory od 65 let se sníženou soběstačností a osoby mladší 65 let, které dosáhly věku pro přiznání starobního důchodu, pokud souhlasí s programem zařízení.

Adresa: Školní 798, 768 72 Chvalčov

Charitní ošetřovatelská služba

Ošetřovatelská služba je odborná zdravotní péče indikovaná ošetřujícím lékařem a plně hrazená ze zdravotního pojištění klienta.

Adresa: ul. 6. května 1612, 768 61 Bystřice pod Hostýnem

#### **„Třetí věk u nás“ občanské sdružení**

Sdružení se věnuje organizování volného času seniorů formou přednášek, seminářů, výuky, vzdělávacích akcí, poznávacích a turistických akcí apod.

Adresa: U Hřiště 1649, 768 61 Bystřice pod Hostýnem

#### **Domov pro osoby se zdravotním postižením Javorník, Chvalčov**

Domov je určen pro osoby se zdravotním postižením, osoby s kombinovaným postižením a osoby se soudně nařízenou ústavní výchovou formou celoročního pobytu, týdenního, anebo denního stacionáře.

Adresa: Javornická 830, 768 72 Chvalčov

#### **Asociace rodičů a přátel zdravotně postižených dětí, klub STONOŠKA os.**

Sdružení zajišťuje volnočasové aktivity pro zdravotně postižené děti, pobytové akce spojené s rekondičními poznávacími pobyty, rehabilitace a psycho rehabilitační kurzy pro děti a jejich rodiče.

Adresa: nám. T.G. Masaryka, 768 61 Bystřice pod Hostýnem

#### **Svaz postižených civilizačními chorobami, Kroměříž**

Aktivity organizace jsou určeny pro osoby se zdravotním postižením a seniory. Poskytuje léčebné a sociální rehabilitace zdravotně postižených civilizačními chorobami.

Adresa: Velehradská 625/4, 767 00 Kroměříž

#### **Fond ohrožených dětí, pobočka Zlín**

Zařízení je určeno pro kohokoliv, kdo se nějakým způsobem podílí na zdraví, psychické pohodě či rodinné situaci dítěte, které se ocitlo v náročné životní situaci a vyžaduje podporu sociálního pracovníka.

Adresa: nám. T. G. Masaryka 2433, 760 01 Zlín

#### **Azylový dům pro ženy a matky s dětmi o.p.s**

Azylový dům je určen pro rodiny s dítětem s rizikem ohrožení vývoje v důsledku dopadů dlouhodobě obtížné sociální situace.

Adresa: Hrbová 1561, 755 01 Vsetín

#### **Oblastní charita Kroměříž**

Kontaktní centrum Plus

Centrum je určeno pro osoby ohrožené závislostí nebo závislé na návykových látkách, injekční uživatelé drog, uživatelé opiátů, stimulantů, těkavých látek.

Adresa: Ztracená 63, 767 01 Kroměříž

#### **Centrum poradenství pro rodinné a pro rodinné a partnerské vztahy, p.o.**

Sídlo: U Náhonu 5208, Zlín 760 01

Poradenské centrum

Centrum je určeno pro osoby v obtížné životní situaci, které tuto situaci nejsou schopni řešit sami.

Intervenční centrum

Centrum je určeno osobám ohroženým domácím násilím ze strany osoby blízké či osoby žijící s nimi ve společném obydlí.

Centrum mediace

Centrum poskytuje služby osobám, jež nejsou schopny vlastními silami řešit konfliktní životní situace

Centrum náhradní rodinné péče

Centrum je určeno pro pěstounské či osvojitelské rodiny.

#### **Sdružení SOS dětských vesniček, dětská vesnička Chvalčov**

Sdružení je určeno pro pěstouny a děti v pěstounské péči a rodiny s dětmi ve věku do 18 let, které se ocitly v dlouhodobě nepříznivé situaci, při níž je ohrožen vývoj dítěte.

Adresa: U Vesničky 696, 768 72 Chvalčov

### Diagnostický ústav pro mládež, středisko výchovné péče Kroměříž

Zařízení poskytuje odbornou pomoc dětem, rodičům a odborné veřejnosti v případech poruch chování, a dále např. při výskytu šikanování, asociálních projevů, při experimentování s alkoholem a drogami, při rozvodové situaci v rodině, při výskytu psychických obtíží a osobnostních problémů.

Adresa: Husovo nám. 229, 767 01 Kroměříž

### Dětský domov se školou, základní škola a školní jídelna Bystřice pod Hostýnem

Zařízení je určeno pro chlapce s nařízeným předběžným opatřením, nařízenou ústavní výchovou a uloženou ochrannou výchovou a povinnou školní docházkou do základní školy.

Adresa: Havlíčkova 547, 768 61 Bystřice pod Hostýnem

### Základní škola praktická a Základní škola speciální Bystřice pod Hostýnem

Škola je určena pro žáky s mentálním postižením prvního až devátého ročníku.

Adresa: Pod Dubíčkem 647, 768 61 Bystřice pod Hostýnem

## 2.5.2 Zdravotnictví

Centrem zdravotnických služeb na území MAS Podhostýnska je město Bystřice pod Hostýnem. Pro obec Držková je to město Zlín a pro obec Hošťálková pak město Vsetín.

Sledované území obecně nabízí občanům pouze základní nabídku služeb v oblasti zdravotnictví. Rozšířená, případně kompletní nabídka těchto služeb je v blízkých centrech Zlín, Kroměříž, Vsetín, Přerov.

### Zdravotnická zařízení v jednotlivých obcích MASP

	4. ZDRAVOTNICTVÍ	4.1. Zdravotnické zařízení	4.2. Ordinance	4.3. Lékárna	4.4. Rehabilitační centrum	4.5. Jiné zdravotnické zařízení
Blazice	N	N	N	N	N	N
Brusné	N	N	N	N	N	N
Bystřice pod Host.	A	A	A	A	A	N
Držková	A	N	A	N	N	N
Hošťálková	A	N	A	N	N	N
Chomýž	N	N	N	N	N	N
Chvalčov	N	N	N	N	A	A



Jankovice	N	N	N	N	N	N
Komárno	A	N	A	N	N	N
Loukov	N	N	N	N	N	N
Mrlínek	N	N	N	N	N	N
Osíčko	A	N	A	N	N	N
Podhradní Lhota	A	N	A	N	N	N
Rajnochovice	A	A	A	N	N	A
Rusava	A	N	A	N	N	N
Slavkov pod Host.	A	N	A	N	N	N
Vítonice	N	N	N	N	N	N

**Typy zdravotnických zařízení**

Typ zařízení	Hodnota	% z celkového počtu obcí má uvedené zařízení	Komentář
<b>Sdružená ambulantní zařízení</b>	1	5,9%	Zdravotní středisko Sanox Bystřice pod Hostýnem (první pomoc, praktičtí lékaři, zubní lékaři, ambulance estetické medicíny, psychiatrie a psychoterapie, rehabilitace, urologie)
<b>Detašované pracoviště sdruženého ambulantního zařízení</b>	0	0,0%	
<b>Ambulantní zařízení</b>	1	5,9%	Bystřice pod Hostýnem: gynekologická, kožní, ORL, interní, diabetologická, aj.
<b>Detašované pracoviště ambulantního zařízení</b>	1	5,9%	Hlinsko Pod Hostýnem
<b>Samostatná ordinace (nebo detašované pracoviště) praktického lékaře pro dospělé</b>	9	52,9%	Držková, Komárno, Hošťálková, Osíčko, Podhradní Lhota, Rajnochovice, Rusava, Slavkov p/H, Bystřice p/H.
<b>Samostatná ordinace (nebo detašované pracoviště) praktického lékaře pro děti a dorost</b>	4	23,5%	Bystřice pod Hostýnem, Hošťálková, Podhradní Lhota, Rajnochovice,

<b>Samostatná ordinace (nebo detašované pracoviště) praktického lékaře - stomatologa</b>	2	11,8%	Bystřice pod Hostýnem, Hošťálková
<b>Samostatná ordinace (nebo detašované pracoviště) praktického lékaře - gynekologa</b>	1	5,9%	Všechna gynekologická pracoviště jsou na území Bystřice pod Hostýnem
<b>Zařízení lékařské péče</b>	1	5,9%	Všechna zařízení lékařské péče sídlí v Bystřici pod Hostýnem
<b>Nemocnice</b>	0	0,0%	
<b>Odborné léčebné ústavy</b>	0	0,0%	
<b>Léčebna pro dlouhodobě nemocné</b>	0	0,0%	
<b>Ostatní lůžková zařízení</b>	0	0,0%	

Oblast zdravotní infrastruktury je zachycena graficky v kartogramech – viz přílohy.

### Shrnutí

- Na území funguje nabídka široké škály sociálních služeb – ve srovnání s obdobnými územími v okolí
- V území je i zařízení pro zdravotně postižené osoby.
- Sledované území nabízí občanům pouze základní nabídku služeb v oblasti zdravotnictví.
- Vybavenost základními i mateřskými školami je dostačující současné i do budoucna předpokládané poptávce – nutnost doplnění technického vybavení a oprav budov – morální i technická zastaralost vybavení i budov.
- Centrem zdravotnických služeb na území MAS Podhostýnska je město Bystřice pod Hostýnem.

### 2.5.3 Bydlení

Území je typické venkovskou zástavbou s minimem bytových domů – pouze ve větších obcích území a v městě Bystřice pod Hostýnem. Bystřice pod Hostýnem je jediným městem v území s typicky městským uspořádáním území – náměstí, ulice, nádraží, plochy výroby. Venkovská zástavba v obcích je umístěna zpravidla v údolních nivách, kde využívá rovinnaté území. V několika obcích je možno najít pozůstatky pasekářského osídlení (Držková, Rusava, Rajnochovice). Dnes však již mnohdy přechází k využití těchto původních staveb k rekreačním účelům.

## 2.6 Životní prostředí

### Hostýnské vrchy

Nejvyšším bodem Hostýnských vrchů je Kelčský Javorník (865 m n. m.), nejznámější horou je sousední Hostýn (735 m n. m.). Tento výrazný vrch nese stopy osídlení již z období pravěku, kdy na jeho temeni bylo vybudováno opevněné hradiště: základ opevnění vybudoval již v době popelnicových polí lid kultury lužické zhruba kolem roku 1200 př. n. l., přestavba opevnění pochází z následujícího období pozdní doby bronzové, kdy bylo hradiště obydleno lidem kultury slezské (kolem roku 1000 př.n.l.) a třetí předkeltská fáze z doby kolem roku 600 př. n. l. náleží kultuře platěnické, tedy již starší době železné. Keltové v době laténské (zhruba v 2.-1. století př. n. l.) zřejmě využili pro vybudování svého opevnění starých valů; jejich pozůstatky v některých místech dosahují stále výšky až osm metrů. V dnešní době je Hostýn nejvýznamnějším mariánským poutním místem na Moravě. Na jeho nižším vrcholu (718 m n. m.) stojí bazilika Nanebevzetí Panny Marie. K významným kopcům patří rovněž Jehelník, Obřany, Čerňava a Troják.

### Významné složky ŽP na území MASP

Obec	Sesuvná území	Ochranná pásma vodních zdrojů	Chráněné oblasti přirozené akumulace vod	Záplavová území Q100	Záměr výstavby suché vodní nádrže	Záměr výstavby protipovodňové nádrže
Blazice	N	A	N	A	A	A
Brusné	A	A	N	N	N	N
Bystřice pod. Hostýnem	A	A	N	A	N	A
Držková	A	A	A	A	A	A
Hošťálková	A	A	A	A	N	N
Chomýž	N	N	N	N	N	N
Chvalčov	A	A	N	A	N	N
Jankovice	A	N	N	N	N	A
Komárno	N	A	N	A	N	A
Loukov	A	A	N	A	A	N
Mrlínek	A	A	N	N	N	N
Osíčko	N	A	N	A	N	N
Podhradní Lhota	A	A	N	A	N	A
Rajnochovice	A	A	A	A	A	A
Rusava	A	N	N	N	N	N
Slavkov pod Hostýnem	A	A	N	N	N	N
Vítonice	A	A	N	A	A	A

### Geologické prvky v obcích území MASP

Obec	Ložiska nerostů	Dobývací prostory	Stará důlní díla	Poddolovaná území
Blazice	N	N	N	N
Brusné	N	N	N	N
Bystřice pod. Hostýnem	N	N	N	N
Držková	N	N	N	N
Hošťálková	A	N	N	N
Chomýž	N	N	N	N
Chvalčov	N	N	N	A
Jankovice	N	N	N	N
Komárno	N	N	N	N
Loukov	N	N	N	N
Mrlínek	N	N	N	N
Osíčko	N	N	N	N
Podhradní Lhota	N	N	N	N
Rajnochovice	N	N	N	A
Rusava	N	N	N	A
Slavkov pod Hostýnem	A	A	N	N
Vítonice	N	N	N	N

#### 2.6.1 Odpadové hospodářství

Na území MASP je jedna fungující skládka smíšeného komunálního odpadu a tři kompostárny. Kapacita skládky je doposud dostatečná. Budování kompostáren v tomto okamžiku již nedává smysl pro nízké vytížení všech fungujících. Sběrné dvory na území jsou umístěny v dostatečném množství, spíše se nabízí myšlenka na racionalizaci a lepší koordinovanost sběru tříděného odpadu před budováním dalších sběrných dvorů a center, které jsou ekonomicky náročné jak při zbudování, tak i při dalším provozu.

#### 2.6.2 Ochrana ovzduší

Průmyslové znečištění ovzduší není na území MASP zásadním problémem, a to především vzhledem ke struktuře průmyslové činnosti. Zásadní vliv na kvalitu ovzduší mají přetrvávající lokální topeniště v naprosté většině domácností v území, která využívají především levné a tím i méně kvalitní zdroje paliv – nekvalitní uhlí, apod. Ačkoliv je území téměř kompletně plynofikováno, tak ekonomická realita obyvatel neumožňuje využití této pro ovzduší šetrnější i fyzicky komfortnější varianty vytápění.

#### 2.6.3 Ochrana vod

Kvality vod povrchových i podzemních je na území dobrá. Rizika ohrožení kvality vod jsou lokální a zodpovědnost nad těmito riziky a jejich předcházení je především na místních samosprávách, které své území znají a mohou případným rizikům předcházet. Kvalitu povrchových vod snižují odpadní vody vypouštěné z kanalizací přímo do vodních toků.

Dostavby kanalizací a čistíren odpadních vod jsou však bez státní podpory pro obce finančně neúnosné. Pro malé obce může být rizikem také následné financování provozu těchto zařízení.

#### 2.6.4 Ochrana půdy

Mimo erozní odnos kvalitních půdních částic, který je z hlediska půd nežádoucí, nebyl zatím v území realizován zásadní zábor půdy (zemědělské ani lesní) mající vliv na strukturu i množství ZPF. Jako rizikové by se mohly z tohoto pohledu jevit případné developerské projekty, které zpravidla neberou na problematiku ochrany půd ohled.

#### 2.6.5 Protierozní opatření

K erozi půdy dochází v občasné v některých lokalitách na území MAS – především položeném jižně a severně od města Bystřice pod Hostýnem – vyšší procento zornění zemědělské půdy. Příčinou je užití nevhodné techniky a postupů při obhospodařování zemědělské půdy, skladba pěstovaných plodin a neprovedené pozemkové úpravy. V takových podmínkách dochází k degradaci půdy vlivem větrné či vodní eroze, na nestabilním podloží a svažitéch či nezpevněných plochách snáze dojde k sesuvu půdy.

Pozemkové úpravy se v území realizují velmi pomalu, takže účinnější zásahy proti působení eroze v územích k tomu náchylných jsou možné především ve spolupráci s uživateli zemědělské půdy, s nimiž není vždy dobrá komunikace.

#### 2.6.6 Zadržování vody v krajině

Zadržování vody v krajině je účinným nástrojem pro vytvoření prostředí se stabilním vodním režimem, zvýšení akumulací, absorpční a retenční schopnosti krajiny, zabránění eroze a případných nárazových škod vlivem splachů a lokálních povodní. Za tímto účelem se jeví jako příhodné revitalizovat a budovat malé vodní nádrže v krajině. Aktivita v této oblasti jsou zaznamenávány především od obcí. Stejně aktivní jsou obce také při realizacích suchých poldrů a retenčních nádrží. Přesto doposud nelze zájem o tuto tematiku shledat jako dostatečnou. Důležité jsou pro většinu obyvatel primárně hlavně zdroje pitné vody, jejichž vydatnost se však obecně snižuje. Nebezpečí klasických povodní s dlouhodobým zatopením je v území poměrně nízké a preventivní kroky k předcházení nebezpečných rozlivů jsou rozdílného rozsahu i účinnosti. Vysoké riziko hrozí především při bleskových povodních, kde možnost prognózy i technického zabezpečení je velmi omezená.

#### 2.6.7 Zeleň v krajině a sídlech

Rozptýlená zeleň v krajině neplní jen estetickou funkci, ale zároveň chrání půdu před erozí, zvyšuje druhovou pestrost a vytváří cenné biotopy. Vzrostlé stromy v obcích vytvářejí typický ráz venkovských sídel, nicméně jsou ohrožovány budováním inženýrských sítí. Při jejich budování dochází k poškozování korun a kořenů stromů. Existující sítě pak znemožňují provést novou výsadbu, což způsobuje, že původní porosty z obcí mizí a nejsou nahrazovány novými. Rozvoj a údržba zeleně v sídlech je předpokladem pro snížení negativních vlivů znečištění ovzduší, dopadu hluku, prašnosti či řešení nízké vlhkosti a vyšších teplot v letním období

### Shrnutí

- Největší podíl odpadů z území představuje směsný komunální odpad.
- Kvalita v ovzduší je v území snižována množstvím lokálních topenišť využívajících nekvalitní – levná paliva.
- Roztroušená zeleň se v území vyskytuje poměrně hojně – její vhodné doplnění, případně obnova je důležitá především v intravilánech obcí, ale také ve volné krajině jako součást budování ÚSES.
- Systematičtější záměry vedoucí ke zlepšení zadržování vody v krajině pro území MASP zatím chybí. V některých obcích se však objevují zajímavé náměty začleněné do ÚPD, které by bylo velmi žádoucí realizovat.
- Třídění odpadů je v území zaužívané a má vzrůstající tendenci.
- Kapacita sběrných dvorů a kompostáren i jejich množství je v území dostatečné.
- Na území MAS se nachází jedna skládka směsného komunálního odpadu a žádná spalovna odpadů ani jiné zařízení pro energetické využití odpadů.
- Na území MAS Podhostýnska se nenachází významné průmyslové zdroje emisí.

- Území MAS Podhostýnska má dobrou kvalitou povrchových i podzemních vod. V případě povrchových vod jsou však rezervy v doplnění čistící infrastruktury odpadních vod z obcí – instalace ČOV.
- Vlivem vysokého procenta zalesnění a nevhodnosti zemědělské půdy pro intenzivní zemědělství lze hodnotit stav ochrany půdy za uspokojivý.
- Většina území se vyznačuje sesuvnými územími. Tyto zpravidla nejsou přímo v intravilánech obcí, ale lokálně mohou být nebezpečné a s jejich průběžným zabezpečováním je třeba počítat.
- K erozi půdy dochází v území převážně v lokalitách s vysokým procentem zornění - příčinou eroze je užití nevhodné techniky a postupů při obhospodařování zemědělské půdy, skladba pěstovaných plodin a neprovedené pozemkové úpravy.

## 2.7 Brownfieldy

Brownfields je urbanistický termín označující nevyužívaná území. Patří sem nevyužívané zemědělské a průmyslové stavby a areály, nevyužitá dopravní stavby a skladové prostory (haly i deponie), prázdné administrativní budovy a kulturní centra, nevyužitá nákupní centra, ale i nevyužitá obytné budovy - vše, co není užíváno. Existence brownfieldů v území má okolí negativní dopad. Na území MASP jsou evidovány pouze 4 lokality tohoto typu.

### Brownfieldy na území MAS Podhostýnska

Název lokality	Rozloha lokality v ha	Vlastnické vztahy	Předchozí využití	Opuštěnost areálu	Předpokládaná míra kontaminace
Uhlí Rajnochovice	0,64	veřejné	průmyslové	zcela opuštěn	závažná kontaminace
Farma Libosváry	2,05	kombinované	zemědělské	částečně opuštěn	bez předpokládané kontaminace
Farma Chomýž	2,16	kombinované	zemědělské	zcela opuštěn	bez předpokládané kontaminace
Farma Brusné - Slavkov	3,38	kombinované	zemědělské	částečně opuštěn	bez předpokládané kontaminace

## Shrnutí

- Na území MASP se nacházejí čtyři brownfieldy, do budoucna je snaha obcí je využít k rozvoji podnikání.
- Mimo oficiálně registrované brownfieldy se na území v důsledku změn podnikatelské činnosti jednotlivých subjektů, případně jejího ukončení, objevují plochy, které mohou mít charakteristiky brownfieldů. V těchto případech je žádoucí spolupráce mezi místními samosprávami a majiteli těchto ploch a objektů na hledání vhodných možností využití pro tato území.
- 

## 2.8 Život v obcích – spolky

Spolkový život na území je značně bohatý. Téměř ve všech obcích jsou činné sbory dobrovolných hasičů, sportovní spolky – zpravidla fotbalové kluby. V posledních několika letech se vyprofilovaly v jednotlivých obcích také spolky věnující se pořádání kulturních akcí, případně zastřešující folklórní aktivity a tradiční akce. Dimenze jednotlivých spolkových aktivit je převážně místní a regionální. Několik akcí však přesahuje regionální dimenzi a má rozměr národní, případně i mezinárodní. V předcházejícím programovacím období byly spolky neaktivnějšími žadateli a prostřednictvím MASP bylo podpořeno mnoho jejich projektů.

Město Bystřice pod Hostýnem jako sídlo největšího počtu fungujících spolků má vytvořen vlastní grantový systém.

Grantové řízení se řídí Směrnicí města Bystřice pod Hostýnem, č. OP 1/2007, kterou se stanoví pravidla poskytování grantů z grantového fondu. Granty se poskytují v těchto oblastech:

- sociální a zdravotní oblast, záchranářství
- prevence sociálně-patologických jevů dětí a mládeže
- kultura
- tělovýchova a sport
- volný čas dětí a mládeže (mimo tělovýchovu a sport)
- tvorba a ochrana životního prostředí

Grantové řízení vyhláší rada města alespoň 1x ročně. Žádosti o granty shromažďuje odbor sociálních věcí a posouzení formálních náležitostí žádosti provádí interní auditorka města. Hodnocení předložených žádostí o granty provádí hodnotící komise, která o výsledku hodnocení všech žádostí sepíše zápis. Vyhodnocení obsahuje seznam grantů, který se předkládá k posouzení radě města. Rada města poté doporučí městskému zastupitelstvu rozdělit granty podle návrhu hodnotící komise. Zastupitelstvo města rozhoduje o konečných výsledcích.

## Shrnutí

- Vybavenost území kulturními a sportovními zařízeními je na průměrné úrovni. Požadavky z jednotlivých obcí a spolků jsou směřovány především do vylepšení a obnovy vybavení pro další rozvoj spolkových, kulturních, sportovních a folklórních aktivit.
- Spolkový život v obcích formuje řada společenských událostí, jichž je v jednotlivých obcích MASP pořádáno velké množství. Paleta spolků působících v rámci území MASP je velmi bohatá (kulturní, sportovní, zájmové, folklórní, volnočasové) a pozitivně ovlivňují dění na území MASP.
- V obcích na území MASP jsou stále dodržovány a rozšiřovány kulturní tradice a zvyky, například může být stavění a kácení mája, pálení čarodějnic, Svatojánský oheň, hody, případně poutě a další.
- Podpora spolků v jednotlivých obcích MASP má různou formu i rozsah. Zájem na fungování spolkových aktivit je ve většině obcí prioritní.

## 2.9 Podnikání, výroba, zaměstnanost

### 2.9.1 Zemědělství a lesnictví

Území MAS Podhostýnska má poměrně členitý charakter, zejména v SV části území je tvořeno Hostýnsko-Vsetínskou hornatinou. Většina půd je minerálně chudá, z pedologického hlediska se v území nacházejí hnědé půdy vrchovin a podzoly, v okrajových částech zejména na severu a západě území jsou to hnědé půdy nižších poloh. Svažitost a členitost značné části území MAS Podhostýnska vytváří obtížné podmínky pro obdělávání zemědělské půdy. V těchto méně příznivých oblastech je vhodné využití k pastevectví, včelaření a s tím spojené výrobě regionálních produktů, což představuje v rámci celého kraje ještě zcela nevyužitý potenciál.

Z rozlohy Zlínského kraje zaujímá rozloha zemědělské půdy 49,1%, z čehož orná půda tvoří 64,2% území kraje. Zemědělská půda v rámci MAS Podhostýnska zaujímá rozlohu 7955 ha, z čehož ornou půdu tvoří 5109 ha. Orná půda dosahuje největších rozloh v západní části území, v katastru obcí Bystřice p.H. (1252 ha) a Chomýž (201 ha), a v severní části území v obcích Blazice (266 ha), Vítonice (626 ha), Mrlínek (278 ha), Loukov (675 ha), Osíčko (388 ha) a Podhradní Lhota (222 ha). Ve východní části území má vyšší rozlohu orné půdy obec Hošťálková (388 ha). Nejnižší rozlohu orné půdy mají obce Rusava (15 ha), Držková (20 ha) a Rajnochovice (49 ha), kde je nízká rozloha orné půdy dána členitostí reliéfu území, jež není vhodné pro intenzivní formy zemědělství.

Ovocné sady zabírají rozlohu 109 ha, přičemž rozlohu ovocných sadů nad 20 ha má pouze obec Bystřice p. H., rozlohu nad 10 ha ploch ovocných sadů mají obce Brusné (19 ha) a Loukov (13 ha). Nejnižší rozlohu ploch ovocných sadů mají obce Blazice (1 ha) a Jankovice, kde se nenachází ani 1 ha ploch ovocných sadů. Rozloha ploch zahrad činí v území 521 ha, nejvyšších rozloh dosahují území obcí Bystřice p.H. (164 ha), Chvalčov (49 h), Loukov (37 ha) a Rusava (36 ha).

V mezikrajském srovnání patří Zlínský kraj mezi kraje s nadprůměrným zalesněním, jež tvoří 39,7%. Rozloha lesní půdy v rámci území MAS Podhostýnska je dána charakterem území a rozlohou katastrů jednotlivých obcí. Rozloha lesní půdy je vyšší v hornatých částech území, nejvyšší hodnotu vykazuje obec Rajnochovice, kde rozloha lesní půdy činí 3540 ha. Dále jsou to obce Chvalčov (1729 ha), Držková (1755 ha), Hošťálková (1645 ha), Rusava (703 ha), Bystřice

p.H. (648 ha) a Brusné (617 ha). Celková rozloha ploch lesní půdy je 11 883 ha. Trvale travnaté plochy o rozloze nad 300 ha v katastru jednotlivých obcí se nacházejí v Hošťálkové (445 ha), Rusavě (361 ha) a Rajnochovicích (336 ha). Nejnižší rozlohu trvale travnatých ploch má obec Komárno (11 ha). Celková rozloha trvale travnatých ploch v území MAS Podhostýnska je 2215 ha.

Oblast zemědělství a lesnictví je charakterizována zdravým životním prostředím, což umožňuje rozvíjet biozemědělství i drobné podnikání a zpracování lokálních produktů (farmářské a regionální produkce), což podle vytvořené SWOT analýzy zásadně v území MAS chybí. To postihuje také turismus nedostačující nabídkou produktů a uspokojení po zboží, jenž je na trhu stále více žádané, včetně nedostatečného využití farmářských trhů. Podhostýnsko představuje potenciál zemědělského regionu, který je třeba dále rozvíjet. To by mohlo zvýšit také množství pracovních příležitostí v zemědělství, kterého je zde nedostatek. V souvislosti s rozvojem zemědělství je nutností zlepšovat dopravní infrastrukturu v území a zlepšit podmínky pro podporu podnikání v oblasti zemědělství (složitá administrativa u žádostí, dlouhé lhůty, nesmyslné požadavky, malá podpora ze strany státu aj.) Využitím zdejší zemědělské tradice a potenciálu a jeho dalšího rozvoje lze zlepšit ekonomickou stabilitu v území, udržovat rozmanitou a bohatou biodiverzitu krajiny a zabezpečit sounáležitost zdejších obyvatel se zdejším prostředím. Odliv obyvatel z regionu je hrozbou, a vyjma ekonomických podmínek je dán i zhoršující se sounáležitostí se zdejším regionem.

#### Plochy jednotlivých druhů zemědělské půdy v jednotlivých obcích MASP mezi roky 2008 a 2013

Obec	Zemědělská půda (ha)							
	Orná půda (k 30.6.2008)	Orná půda (k 30.6.2013)	Zahrady (k 30.6.2008)	Zahrady (k 30.6.2013)	Ovocné sady (k 30.6.2008)	Ovocné sady (k 30.6.2013)	TTP (k 30.6.2008)	TTP (k 30.6.2013)
Blazice	266	266	15	15	1	1	27	27
Brusné	102	81	21	18	8	19	48	35
Bystřice pod Hostýnem	1296	1259	163	164	44	41	128	139
Držková	20	20	14	14	2	2	234	234
Hošťálková	402	388	27	27	3	3	436	445
Chomýž	202	201	19	19	3	3	40	40
Chvalčov	183	182	49	49	4	4	175	175
Jankovice	162	162	16	16	0	0	64	64
Komárno	132	133	13	13	2	2	10	11
Loukov	676	675	37	37	13	13	60	59
Mrlínek	278	278	13	12	3	3	34	34
Osíčko	380	380	24	24	5	5	82	82
Podhradní Lhota	226	222	15	16	3	3	54	60
Rajnochovice	49	49	20	20	3	3	335	336
Rusava	26	15	36	36	1	2	351	361
Slavkov pod Hostýnem	173	171	19	19	3	3	62	64
Vítonice	627	626	22	22	2	2	48	49



**Výměra lesní půdy, vodních ploch a zastavěných ploch v jednotlivých obcích MASP mezi roky 2008 a 2014**

Obec	Lesy (k 30.6.2008)	Lesy (k 30.6.2014)	Vodní plochy (k 30.6.2008)	Vodní plochy (k 30.6.2014)	Zastavěné plochy (k 30.6.2008)	Zastavěné plochy (k 30.6.2014)
Blazice	33	33	6	6	6	6
Brusné	602	617	8	8	6	6
Bystřice pod Hostýnem	635	648	23	24	97	94
Držková	1751	1755	6	6	8	8
Hošťálková	1638	1645	10	10	30	30
Chomýž	39	40	11	11	7	7
Chvalčov	1730	1729	6	6	19	19
Jankovice	86	86	5	5	6	6
Komárno	6	6	7	7	5	5
Loukov	561	562	7	7	20	20
Mrlínek	35	35	1	2	6	6
Osíčko	227	227	4	4	10	9
Podhradní Lhota	31	31	6	6	9	8
Rajnochovice	3539	3540	18	17	17	17
Rusava	703	703	8	8	12	12
Slavkov pod Hostýnem	222	222	2	2	7	8
Vítonice	4	4	5	6	11	10

Zemědělci podnikající na území MASP – viz přílohy.

### 2.9.2 Podnikání

Poměrně malá rozloha území MAS Podhostýnska nabízí poměrně dobré pokrytí ubytovacími a stravovacími zařízeními, což je důležité zvláště pro oblast podnikání ve spojitosti s cestovním ruchem. Území s dobrými přírodními podmínkami, množstvím památek a hojností architektonicky cenných staveb představuje z hlediska rekreačního a turistického značný potenciál, který není v území zcela využit. Nabízí se také podpora biozemědělství, jehož rozvoj je spojen v návaznosti na tradici zemědělství a drobného hospodářství v regionu a na příhodné přírodní podmínky, jež neumožňují intenzivní formu zemědělství.

V území jsou výrobní podniky menšího rázu, s charakterem 50 – 99 a 100 – 199 zaměstnanců. Největší koncentrace zaměstnavatelů je v Bystřici p.H. a ve východní části území, v obci Hošťálková. Zpracovatelský průmysl je zastoupen významněji v obcích Bystřice p.H., Hošťálková, Chvalčov, Loukov a z menších obcí také v obci Podhradní Lhota.

Na území MAS Podhostýnska je nejvyšší počet podnikatelských subjektů v obcích s největším počtem obyvatel (Bystřice p.H., Hošťálková, Chvalčov, Loukov). Nejnižší hodnoty vykazují malé obce na severu území (Blazice, Mrlínek, Osíčko, Komárno) a na jihozápadě (Jankovice, Chomýž, Brusné). Z hlediska zemědělských podnikatelů je jejich nejvyšší počet v obcích Bystřice p.H. a Hošťálková. Nejnižší hodnoty subjektů podnikajících v zemědělství, lesnictví a rybářství jsou u obcí Komárno a Jankovice.

Téměř všechny obce v území MAS Podhostýnska jsou plynofikovány (vyjma obce Rusava). Vlastní či sdílenou čistírnu odpadních vod mají především větší obce v území s vyšším počtem obyvatel (Bystřice p.H., Hošťálková, Osíčko, Loukov). Poměrně značná členitost geomorfologie území je spjata i s možností vytyčení nových ploch pro rozvoj podnikatelských a průmyslových aktivit, pro které to představuje do jisté míry omezení. I přesto existuje v území podnik mezinárodního významu (TON, a.s.).

Pro oblast podnikání je významné zejména propojení cestovního ruchu s podnikatelskými aktivitami, území má celkově dobré předpoklady pro další rozvoj cestovního ruchu. Tomu přispívá také charakter regionu, jenž se nachází v oblasti Hostýnských vrchů a zasahuje do území bývalých okresů Kroměříž a Zlín. S tím je spjata možnost využití destinační turistiky, podnikání v oblasti cestovního ruchu s nabídkou kvalitního a dostupného ubytování a služeb, podpory drobných zemědělců a výrobců. Pro specifické formy cestovního ruchu se nabízí skloubení s doposud poměrně nevyužitým množstvím památek, čehož mohou využít cílové skupiny turistů.

Podle vytvořené SWOT analýzy je zjevné, že by měla být pozornost směřována na lepší provázanost v území, zejména v předávání informací na lokální úrovni pro rovnoměrné pokrytí území financemi, posílení spolupráce mezi silnými zaměstnavateli regionu s MAS a obcemi a zlepšení koordinačního přístupu ze strany veřejné správy. Je třeba se podílet na zlepšení životní úrovně zdejších obyvatel z hlediska zaměstnanosti a ekonomické stability. V souvislosti s oblastí podnikání je třeba zlepšit legislativní podmínky (apelace na MÚ Bystřice p. H.) či vytvoření integrovaného plánu rozvoje území pro oblast Kroměřížska, jenž chybí. Dále se nabízí posílit propagaci a podílet se na rozvoji regionu využitím lokálních zdrojů, turistiky a přírodních podmínek, včetně jejich provázanosti s cestovním ruchem a tvorbou destinačního managementu. Příležitostí je i podpora incommingu a posílení výroby, živnostníků, středních podniků a jednotlivých sektorových odvětví (zemědělství, školství, zdravotnictví).

**Přehled podnikatelských subjektů (právnických osob) s 50 a více zaměstnanci, které mají sídlo v obcích obvodu s rozšířenou působností.** (Pramen a uspořádání dat: Český statistický úřad, Registr ekonomických subjektů, výpis k 31.12.2011)

Obchodní jméno	Sídlo	Převažující činnost	Kategorie podle počtu zaměstnanců
TON a.s.	Bystřice pod Hostýnem	Výroba ostatního nábytku	500 - 999
MĚSTO BYSTRICE POD HOSTÝNEM	Bystřice pod Hostýnem	Všeobecné činnosti veřejné správy	100 - 199
NET PLASY, spol. s r.o.	Bystřice pod Hostýnem	Zpracování mléka, výroba mléčných výrobků a sýrů	100 - 199
KOVONAX spol. s r.o.	Bystřice pod Hostýnem	Výroba ostatního nábytku	50 - 99
PŘEROVSKÉ JATKY, M.H. s.r.o. - pouze sídlo firmy	Loukov	Zpracování a konzervování masa, kromě drůbežního	50 - 99
SALVATOR STŘECHY s.r.o.	Loukov	Velkoobchod s rudami, kovy a hutními výrobky	50 - 99
Střední škola nábytkářská a obchodní Bystřice pod Hostýnem	Bystřice pod Hostýnem	Střední odborné vzdělávání na středních odborných školách	50 - 99
TON - ENERGO a.s.	Bystřice pod Hostýnem	Výroba a rozvod tepla a klimatizovaného vzduchu, výroba ledu	50 - 99
Základní škola Bratrství Čechů a Slováků, Bystřice pod Hostýnem, Pod Zábřehem 1100, okres Kroměříž, příspěvková organizace	Bystřice pod Hostýnem	Základní vzdělávání na druhém stupni základních škol	50 - 99
Základní škola T.G. Masaryka, Bystřice pod Hostýnem, Nádražní 56, okres Kroměříž, příspěvková organizace	Bystřice pod Hostýnem	Základní vzdělávání na druhém stupni základních škol	50 - 99
VEXKO a.s.	Hošťálková	Účetnické a auditorské činnosti; daňové poradenství	100 - 199
INPO spol. s r.o.	Hošťálková	Výroba zápusťkových výkovků	100 - 199

### Zastoupení jednotlivých RES subjektů v CZ – NACE

Typy podnikatelských subjektů	RES - právní forma - Státní organizace	RES - právní forma - Akciové společnosti (z obchod. společností celkem)	RES - právní forma - Obchodní společnosti	RES - právní forma - Družstevní organizace	RES - právní forma - Živnostníci	RES - právní forma - Svobodná povolání	RES - právní forma - Zemědělské podnikatelé	RES - právní forma - Ostatní
k 31.12.2008	24	13	203	6	1655	98	150	154
k 31.12.2012	25	13	242	4	1792	160	111	176

Bez zajímavosti není ani srovnání vývoje počtu subjektů mezi roky 2008 a 2012. Velmi zřetelný je nárůst počtu živnostníků a osob spadajících v klasifikaci do kategorie svobodná povolání. Zajímavý a nejednoznačně interpretovatelný je v tomto období pokles počtu zemědělských podnikatelů. K velkému nárůstu došlo také u obchodních společností. Většinu těchto změn lze přičíst zvýšení nezaměstnanosti v letech 2008 a 2009, které přinutilo některé nezaměstnané založit svou existenci na samostatném podnikání.

Oblast podnikání a struktury podnikatelských subjektů je zachycena graficky v kartogramech – viz přílohy.

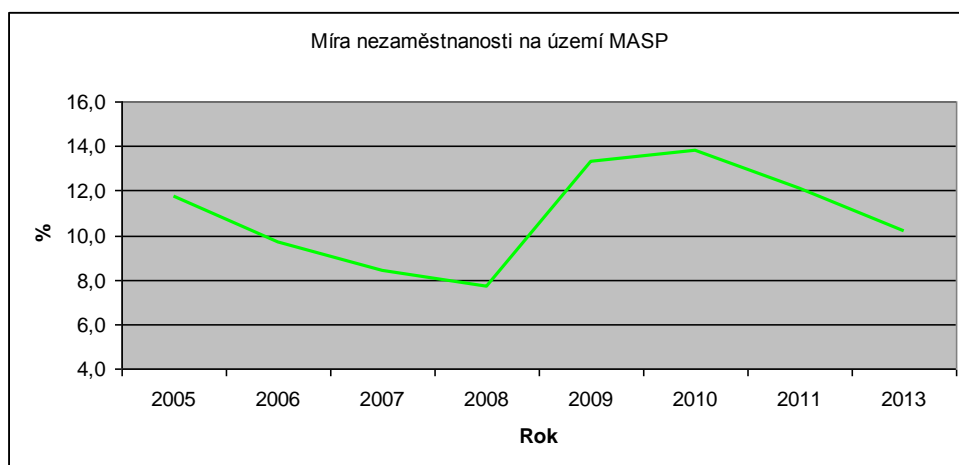
### 2.9.3 Zaměstnanost

#### Vývoj míry nezaměstnanosti na území MASP

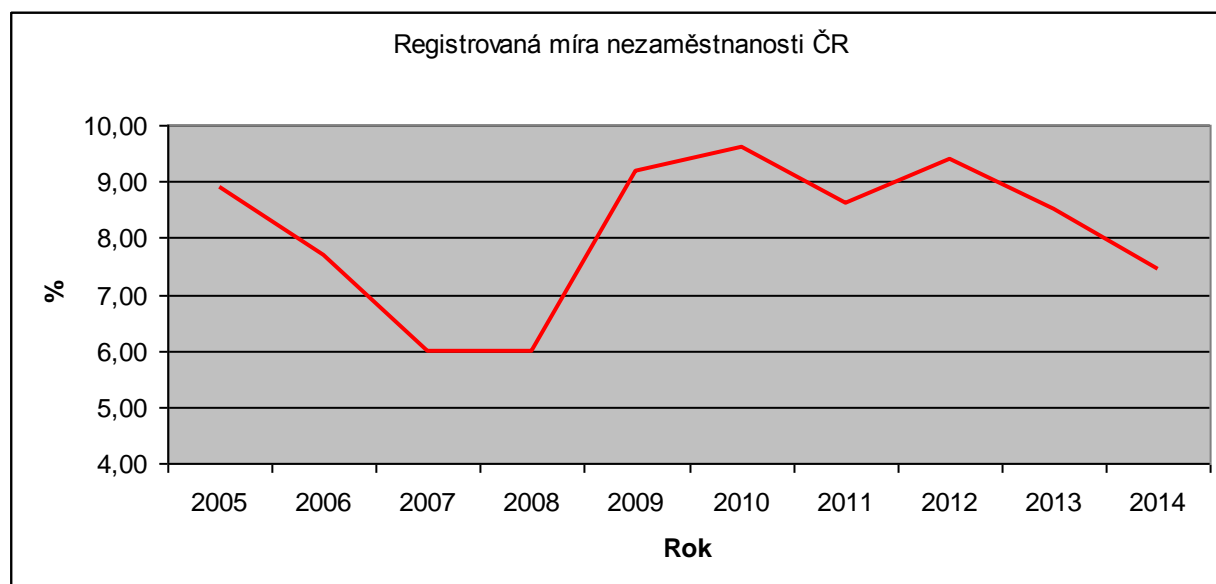
Obec	Průměrná roční míra nezaměstnanosti (%) v letech 2005 - 2013								Průměr
	Rok								
	2005	2006	2007	2008	2009	2010	2011	2013	
Blazice	10,7	6,6	5,7	3,6	14,4	18,9	11,1	8,6	<b>9,9</b>
Brusné	12,1	6,2	6,2	8,0	14,2	11,2	8,3	9,8	<b>9,5</b>
Bystřice pod Hostýnem	9,7	8,8	7,4	7,1	12,0	12,4	11,5	10,9	<b>10,0</b>
Držková	12,8	7,7	7,1	7,1	13,5	12,8	11,5	7,6	<b>10,0</b>
Hošťálková	11,3	8,3	6,7	9,1	13,2	12,6	12,7	9,6	<b>10,4</b>
Chomýž	12,8	11,8	10,4	9,3	15,2	15,9	11,0	11,5	<b>12,2</b>
Chvalčov	9,1	8,3	7,9	6,7	11,8	11,8	11,3	8,2	<b>9,4</b>
Jankovice	10,7	5,3	7,7	5,9	8,9	17,2	13,6	7,6	<b>9,6</b>
Komárno	7,1	5,0	4,7	4,1	12,6	13,2	17,0	8,5	<b>9,0</b>

Loukov	9,7	9,5	8,4	7,8	13,0	12,6	9,8	10,7	<b>10,2</b>
Mrlínek	11,9	12,7	11,4	6,0	9,7	17,9	18,7	12,7	<b>12,6</b>
Osíčko	12,5	14,3	9,6	9,0	12,6	9,8	7,4	6,8	<b>10,2</b>
Podhradní Lhota	13,3	9,6	6,6	4,3	14,3	13,5	10,9	12,8	<b>10,7</b>
Rajnochovice	16,3	14,3	12,8	14,3	18,4	14,4	14,4	13,0	<b>14,7</b>
Rusava	15,5	13,8	11,7	10,9	15,2	13,5	15,2	13,3	<b>13,6</b>
Slavkov pod Hostýnem	12,9	10,6	7,7	6,6	14,2	14,9	10,0	9,7	<b>10,8</b>
Vítonice	11,5	11,6	10,5	10,6	13,5	12,6	11,2	11,9	<b>11,7</b>
<b>Celkem</b>	<b>11,7</b>	<b>9,7</b>	<b>8,4</b>	<b>7,7</b>	<b>13,3</b>	<b>13,8</b>	<b>12,1</b>	<b>10,2</b>	<b>10,9</b>

### Míra nezaměstnanosti na území MASP



### Míra nezaměstnanosti v ČR



Oblast nezaměstnanosti a její ukazatele jsou zachyceny graficky v kartogramech – viz přílohy.

## Shrnutí

- V regionu působí velké množství zemědělských podnikatelů – převážná většina z nich však nemá zemědělství jako svou hlavní podnikatelskou činnost – malé výměry, nedostatečné zázemí.
- Chybí nabídka regionálních produktů především v zemědělské oblasti – prodej ze dvora, sýry, zpracování zemědělské produkce.
- Z menších obcí je většina ekonomicky aktivního obyvatelstva za prací dojíždět.
- Míra nezaměstnanosti na území MASP je vyšší než je průměrná registrovaná míra nezaměstnanosti pro ČR.
- Území s dobrými přírodními podmínkami, množstvím památek a hojností architektonicky cenných staveb představuje z hlediska rekreačního a turistického značný potenciál, který není v území zcela využit.
- Pozornost by měla být směřována na lepší provázanost v území, zejména v předávání informací na lokální úrovni pro rovnoměrné pokrytí území financemi, posílení spolupráce mezi silnými zaměstnavateli regionu s MAS a obcemi a zlepšení koordinačního přístupu ze strany veřejné správy.

## 2.10 Řízení obcí, informovanost, spolupráce

Obce z území MASP spadají do správních obvodů obce s rozšířenou působností následovně:

### Příslušnost k ORP, stavebním úřadům a počet částí obce

Obec	ORP	Stavební úřad	Finanční úřad	Části obce
Blazice	Bystřice pod Hostýnem	ne	ne	1
Brusné	Bystřice pod Hostýnem	ne	ne	1
Bystřice pod Hostýnem	Bystřice pod Hostýnem	ano	ano	5
Držková	Zlín	ne	ne	1
Hošťálková	Vsetín	ne	ne	1
Chomýž	Bystřice pod Hostýnem	ne	ne	1
Chvalčov	Bystřice pod Hostýnem	ne	ne	1
Jankovice	Holešov	ne	ne	1
Komárno	Bystřice pod Hostýnem	ne	ne	1
Loukov	Bystřice pod Hostýnem	ne	ne	2
Mrlínek	Bystřice pod Hostýnem	ne	ne	1
Osíčko	Bystřice pod Hostýnem	ne	ne	1
Podhradní Lhota	Bystřice pod Hostýnem	ne	ne	1
Rajnochovice	Bystřice pod Hostýnem	ne	ne	1
Rusava	Bystřice pod Hostýnem	ne	ne	1
Slavkov pod Hostýnem	Bystřice pod Hostýnem	ne	ne	1
Vítonice	Bystřice pod Hostýnem	ne	ne	1

## Shrnutí

- Obce MASP náleží celkem do území čtyř obcí s rozšířenou působností, a to Bystřice pod Hostýnem, Holešova, Vsetín a Zlín.
- Finanční úřad je občanům k dispozici pouze v Bystřici pod Hostýnem, na Vsetíně a ve Zlíně, stavební a matriční úřady jsou rozmístěny ve více obcích regionu.
- Dostupnost úřadů pro obyvatele je dostatečná. Často však bývá mezi slabé stránky území zařazována vysoká byrokracie a nepružnost úřadů.

## 2.11 Bezpečnost

### **Pedagogicko-psychologické poradny**

viz. Poskytovatelé sociálních služeb.

### **Domy dětí a mládeže a střediska volného času**

viz. Poskytovatelé sociálních služeb.

### **Školní družiny a kluby**

Viz. problematika školství

### **Služby sociální prevence**

Služby sociální prevence jsou právně zakotveny v zákoně č. 108/2006 Sb., o sociálních službách, jehož smyslem je chránit práva a oprávněné zájmy lidí, kteří jsou oslabeni v jejich prosazování, a to z různých důvodů. Příkladem zmíněných příčin může být věk, zdravotní postižení, nedostatečně podnětné sociální prostředí, krizová životní situace apod. Kromě práv a povinností jednotlivců zákon vymezuje také práva a povinnosti orgánů jak státní správy, tak samosprávy a samozřejmě také poskytovatelů sociálních služeb.

Služby sociální prevence mohou být určeny pro jednotlivce, ale také rodinám či jiným skupinám obyvatel a jejich hlavním cílem je zachování co nejvyšší kvality a důstojnosti života lidí prostřednictvím výchovných, vzdělávacích a aktivizačních činností, poradenství, kontaktu se společenským prostředím nebo nejrůznější formy pomoci, jako je například pomoc při prosazování práv a zájmů. Mezi nejpočetnější skupiny příjemců služeb sociální prevence patří zejména rodiny s dětmi, lidé, kteří z různých důvodů žijí "na okraji" společnosti, senioři, ale také lidé se zdravotním postižením. Služeb sociální prevence existuje celá řada, níže jsou uvedeny ty, jež působí v pozorovaném regionu. Viz. Poskytovatelé sociálních služeb.

### **Azylové domy**

Azylové domy jsou zařízení poskytující komplex služeb, jehož cílem je pomoci člověku samostatně řešit nepříznivou životní situaci a stát se nezávislým na systému sociální pomoci. Cílovou skupinou jsou lidé, kteří se ocitnou v takové životní situaci, kterou vnímají jako obtížnou, naléhavou a nejsou schopni ji řešit vlastními silami. V azylových domech je poskytováno hlavně ubytování, možnost hygienické očisty, výměny prádla, stravování, socioterapeutická pomoc při řešení konfliktů a pomoc při vyhledávání zaměstnání. Aktuálně působí ambulantně v Bystřici pod Hostýnem pobočka Azylového domu ze Vsetína.

### **Nízkoprahová zařízení pro děti a mládež**

Nízkoprahová zařízení pro děti a mládež poskytují ambulantní služby dětem a mládeži ohroženým sociálním vyloučením. Hlavní péče je přitom věnována rizikovým skupinám neorganizované a problémové mládeže ve věku 6 - 26 let. Kontakt je získáván díky nízkoprahovému přístupu, tj. bezplatnému, anonymnímu a dobrovolnému zapojení do programů. Zařízení realizují volnočasové a klubové aktivity, speciální poradenství, skupinovou práci, pobytové programy pro školní kolektivy, sociální terapii, návaznou péči a terénní programy.

Cílem služby je zlepšit kvalitu života předcházením nebo snížením sociálních a zdravotních rizik souvisejících se životním stylem, umožnit lépe se orientovat v sociálním prostředí a vytvářet podmínky k řešení nepříznivé sociální situace. V území působí několik takových služeb viz. Poskytovatelé sociálních služeb.

### **Telefonická krizová pomoc**

Služba telefonické krizové pomoci je terénní služba poskytovaná na přechodnou dobu osobám, které se nacházejí v situaci ohrožení zdraví nebo života nebo v jiné obtížné životní situaci, kterou přechodně nemohou řešit vlastními silami. Základními činnostmi této pomoci jsou telefonická krizová pomoc a pomoc při uplatňování práv, oprávněných zájmů a při obstarávání osobních záležitostí.

## Krizová pomoc

Krizová pomoc je terénní, ambulantní nebo pobytová, která poskytuje ubytování, stravu nebo pomoc při zajištění stravy, sociálně terapeutické činnosti a dále pomoc při uplatňování práv.

## Sociálně aktivizační služby pro rodiny s dětmi

Sociálně aktivizační služby pro rodiny s dětmi jsou terénní, popřípadě ambulantní služby poskytované rodině s dítětem, u kterého je jeho vývoj ohrožen v důsledku dopadů dlouhodobě krizové sociální situace, kterou rodiče nedokáží sami bez pomoci překonat, a u kterého existují další rizika ohrožení jeho vývoje. Viz. Poskytovatelé sociálních služeb.

## Terénní programy

Terénní programy jsou terénní služby poskytované osobám, které vedou rizikový způsob života nebo jsou tímto způsobem života ohroženy. Služba je určena pro problémové skupiny osob, uživatele návykových látek nebo omamných psychotropních látek, osoby bez přístřeší, osoby žijící v sociálně vyloučených komunitách a jiné sociálně ohrožené skupiny. Cílem služby je tyto osoby vyhledávat a minimalizovat rizika jejich způsobu života. Aktuálně působí pravidelně jeden terénní pracovník v Bystřici pod Hostýnem – pomoc pro komunitu drogově závislých.

## Shrnutí

- Na území MASP působí celá řada institucí působících v sociální oblasti. Mezi složky jejich činnosti patří také prevence kriminality. Nabízené služby jsou zatím dostatečné, pouze aktuálně se objevují požadavky na zřízení stabilní pobočky azylového domu.
- Další rozvoj aktivit v této oblasti (komunitní centra, apod.) je limitován především finančními a technickými prostředky.
- Rizikovou se jeví do budoucna jediná „vyloučená lokalita“ v území – bývalý Hotel Podhoran v Bystřici pod Hostýnem s ubytovanou romskou komunitou.

## 2.12 Cestovní ruch

Cestovní ruch je odvětvím s vysokým růstovým potenciálem a ziskovým odvětvím zároveň. Převážná část infrastruktury cestovního ruchu je předmětem soukromého podnikání (služby), velká část nabízeného cestovního ruchu je ve veřejném vlastnictví či užívání (kulturní památky, lesy, apod.). Z tohoto důvodu je potřebná intenzivní spolupráce soukromého a veřejného sektoru. Zlepšením koordinace v podobě destinačního managementu a podporou spolupráce podnikatelských subjektů může oblast cestovního ruchu vytvořit jednak nová pracovní místa a jednak zvyšovat kupní sílu obyvatelstva regionu.

Poskytovatelé ubytovacích a stravovacích služeb na území MASP jsou zpracováni v přílohách.

## Složky rekreačního a turistického potenciálu

Obec	Architektonicky cenné stavby nebo soubory	Historicky významné stavby nebo soubory	Významné stavební dominanty	Urbanistické hodnoty	Významné vyhlídkové body	Místa významných událostí	Index rekreačního a turistického potenciálu
------	---	---	-----------------------------	----------------------	--------------------------	---------------------------	---

Blazice	A	N	A	N	N	A	3
Brusné	A	A	N	N	N	A	3
Bystřice pod. Hostýnem	A	A	A	A	A	A	6
Držková	A	N	N	N	A	A	3
Hošťálková	A	A	A	N	A	A	5
Chomýž	A	N	N	N	N	A	2
Chvalčov	A	A	A	A	N	A	5
Jankovice	A	N	N	N	A	N	2
Komárno	A	A	N	N	N	A	3
Loukov	A	N	A	N	A	A	4
Mrlínek	A	N	N	N	N	A	2
Osíčko	A	A	N	N	A	N	3
Podhradní Lhota	A	A	N	A	N	A	4
Rajnochovice	A	A	A	A	N	A	5
Rusava	A	A	A	A	N	A	5
Slavkov pod Hostýnem	A	A	N	N	N	A	3
Vítonice	A	N	A	N	N	A	3

**Infrastrukturní podmínky rekreace**

Obec	Cyklotrasy	Lanovky	Sjezdovky	Vymezená plocha pro sjezdovku	Vodní plochy vhodné ke koupání	Koupaliště nebo aquacentra
Blazice	A	N	N	N	N	N
Brusné	A	N	N	N	N	N
Bystřice pod. Hostýnem	A	N	N	N	N	A
Držková	A	N	N	N	N	N
Hošťálková	A	N	A	N	N	N
Chomýž	A	N	N	N	A	N
Chvalčov	A	A	A	N	A	N
Jankovice	A	N	N	N	N	N



Komárno	N	N	N	N	N	N
Loukov	A	N	N	N	N	N
Mrlínek	A	N	N	N	A	N
Osíčko	A	N	N	N	A	A
Podhradní Lhota	A	N	N	N	N	N
Rajnochovice	A	A	A	N	N	N
Rusava	A	A	A	N	N	A
Slavkov pod Hostýnem	A	N	N	N	N	N
Vítonice	N	N	N	N	N	N

Charakteristiky a ukazatele z oblasti cestovního ruchu jsou zachyceny graficky v kartogramech – viz přílohy.

### Shrnutí

- Podhostýnsko je zajímavou destinací, a to jak pro církevní turistiku – významné poutní místo Hostýn, tak i vzhledem ke kvalitnímu přírodnímu prostředí s rozmanitými možnostmi vyžití – turistika, cykloturistika, běžecké lyžování, sjezdové lyžování.
- Vhodný potenciál se v území nabízí pro rozvoj hippoturistiky a agroturistiky
- Mezi hlavní problémy rozvoje a vůbec turistického využití patří nedostatečná propagace a malá aktivita aktérů v cestovním ruchu – ubytovatelů, poskytovatelů služeb.
- Hostýnské hory jsou vyhlášené množstvím sportovních závodů (převážně vytrvalostního až extrémního charakteru) – Rusavská padesátka, Hostýnská osma, Bikemaratón Drásal, Časovka na Hostýn, Běh na Hostýn, Nordic walking maratón, apod.)
- Paleta nabízených služeb a jejich kvalita není pro návštěvníky dostatečná a dostatečně atraktivní
- Chybějící produkty kulturního cestovního ruchu, které by byly atraktivní pro návštěvníky a přitáhly je ve větším počtu do regionu a zároveň by přispěly k prodloužení doby pobytu v regionu a tím i k vyššímu ekonomickému efektu z cestovního ruchu pro region.
- Chybějící doplňkové služby pro kulturní cestovní ruch, které by vhodně doplnily současné atraktivity v regionu a vytvořily podmínky pro vyplnění volného času i pro případ nepříznivého počasí.
- Přílišná izolovanost subjektů působících v oblasti cestovního ruchu. Chybí vzájemná spolupráce a nabídka komplexních služeb – balíčky.

### 2.13 Přírodní dědictví

O kvalitě přírody na území MASP vypovídá zahrnutí několika lokalit do seznamu Evropsky významných lokalit a Ptačích oblastí soustavy Natura 2000, ale také množství významných krajinných prvků a památných stromů v jednotlivých obcích. Evropsky významná lokalita (EVL) je druh chráněného území v rámci soustavy Natura 2000, která kromě těchto lokalit vymezuje též ochranu ptačích oblastí. Ochrana evropsky významných lokalit spočívá v ochraně přírodních stanovišť a evropsky významných druhů.

### 2.13.1 Evropsky významné lokality na území MASP

#### CZ0723406 - Chvalčov

**Rozloha:** 1.1934 ha

**Navrhovaná  
kategorie ochrany:** Přírodní památka

**Biogeografická  
oblast - vysvětlivky:** kontinentální

**Souřadnice středu:** 17°42'29" v.d., 49°23'18" s.š.

**Nadmořská výška:** 375 - 377 m n. m.

#### **Poloha:**

Lokalita leží cca 3 km VJV od Bystřice pod Hostýnem, u JV okraje obce Chvalčov, na pravém břehu potoka Bystřičky.

#### **Ekotop:**

**Geologie:** Podklad je tvořen mořskými flyšovými sedimenty godulského vývoje slezské jednotky - převážně jílovcového až jílovcovo - pískovcového flyšového vývoje se střídáním vápnatých a nevápнатých hornin.

**Geomorfologie:** Lokalita spadá do celku Hostýnsko-vsetínská hornatina, podcelku Hostýnské vrchy, okrsku Rusavská hornatina. Jedná se o plochou hornatinu budovanou paleogenními flyšovými pískovci a jílovcí, tvořenou hřbety směru SV-JZ, se stopami zarovnaného povrchu.

**Reliéf:** Je plochý.

**Pedologie:** V půdním pokryvu převažuje pseudoglej modální.

**Krajinná charakteristika:** Jedná se o louku s tůněmi mezi obcí a lesy pokrývajících svahy Hostýna.

#### **Biota:**

Vlhká louka s tůněmi. Lokalita čolka velkého (*Triturus cristatus*).

#### **Kvalita a význam:**

Stabilní, početná populace čolka velkého (*Triturus cristatus*) v oblasti střední Moravy.

#### **Zranitelnost:**

Louka je potenciálně ohrožena odvodněním.

#### **Management:**

V roce 2001 byla tůň prohloubena.

#### **Kraje a katastrální území:**

#### **Kraj Zlínský kraj:**

Chvalčova Lhota

#### CZ0723755 - Rusava - kostel

**Rozloha:** 0.0240 ha

**Navrhovaná  
kategorie ochrany:**

**Biogeografická oblast - vysvětlivky:** kontinentální

**Souřadnice středu:** 17°42'4" v.d., 49°21'18" s.š.

**Nadmořská výška:** 517 - 517 m n. m.

**Poloha:**

Kostel v obci Rusava, cca 5 km JV od Bystřice pod Hostýnem.

**Ekotop:**

**Geologie:** Podloží je tvořeno horninami račanské jednotky magurského flyše a to především soláňským souvrstvím a deluviálními hlinitokamenitými a kamenitohlinitými sedimenty.

**Geomorfologie:** Lokalita spadá do Hostýnsko-vsetínské hornatiny, podcelku Hostýnských vrchů, okrsku Rusavské hornatiny. Jedná se o plochou hornatinu budovanou paleogenními flyšovými pískovci a jílovci soláňských vrstev, tvořenou hřbety SV-JZ směru, se stopami zarovnaného povrchu, spadající na čele magurského příkrovu příkrými srázy.

**Reliéf:** Reliéf širšího okolí je tvořen jižně a severně orientovanými svahy údolí Rusavy. Bezprostřední okolí kostela je zastavěné.

**Pedologie:** V půdním pokryvu v okolí lokality převažují kambizemě (modální, dystrická).

**Krajinná charakteristika:** Půda kostela.

**Biota:**

Letní kolonie netopýra velkého (*Myotis myotis*).

**Kvalita a význam:**

Regionálně významná letní kolonie netopýra velkého (*Myotis myotis*).

**Zranitelnost:**

Potenciálně přestavba půdního prostoru, oprava střechy apod.

**Kraje a katastrální území:**

**Kraj Zlínský kraj: Rusava**

**CZ0724429 - Hostýnské vrchy**

**Rozloha:** 2396.5918 ha

**Navrhovaná kategorie ochrany:** Přírodní rezervace - část, Přírodní památka - část

**Biogeografická oblast - vysvětlivky:** kontinentální

**Souřadnice středu:** 17°45'31" v.d., 49°23'15" s.š.

**Nadmořská výška:** 424 - 832 m n. m.

**Poloha:**

Lokalita se nachází cca 4 km jihovýchodně od Bystřice p. Hostýnem, 1,5 km JV od části Chvalčov, 2 km JZ od obce Rajnochovice. Rozsáhlý komplex lesních porostů v Hostýnsko - vizovických vrších. Území je přibližně ohraničeno tokem Bytřičky, Rychářky, Rosošného potoka a bezejmenným pravostranným přítokem Bystřičky s vyústěním cca 1 km nad obcí Chvalčov.

**Ekotop:**

Geologie: Podloží je tvořeno flyšovými sedimenty pískovcového vývoje se střídáním pískovců a jílovců s převahou pískovců.

Geomorfologie: Lokalita spadá do Hostýnsko-vsetínské hornatiny, podcelku Hostýnských vrchů, okrsku Rusavské hornatiny. Jedná se o plochou hornatinu budovanou paleogenními flyšovými pískovci a jílovcí soláňských vrstev, tvořenou hřbetu SV-JZ směru se stopami zarovnaného povrchu, spadající na čele magurského příkrovu příkrými srázy.

Reliéf: Reliéf je svažité, tvořený ostře zaříznutými údolími Bytřičky a Rosošného potoka a jejich přítoků.

Pedologie: V půdním pokryvu převažují kambizemě (modální, dystrická).

Krajinná charakteristika: Zalesněná podmáčená a vlhká stanoviště s prameništi a neregulovanými potoky v zaříznutých údolích.

**Biota:**

Lesní biotopy náleží především ke květnatým bučinám (L5.1), kterým se v plošném zastoupení téměř rovnají bučiny acidofilní (L5.4), což je zčásti způsobeno lesnickým hospodařením (výsadba smrkových monokultur na úživnějších stanovištích, Fagetum nudum jako následek holosečí). Na prudkých svazích jsou vyvinuty suťové lesy (L4) s dominantním jasanem ztepilým (*Fraxinus excelsior*) a javorem klenem (*Acer pseudoplatanus*) a s přimíšeným bukem (*Fagus sylvatica*). Okrajovými biotopy jsou v rámci lokality karpatské dubohabřiny (L3.3B) v nižších polohách a údolní jasanovo-olšové luhy (L2.2A). Stejně tak nevýznamně jsou zastoupeny nelesní biotopy zahrnující mezofilní ovsíkové louky (T1.1), vlhká tužebníková lada (T1.6) a lesní pěnovecová prameniště (R1.3). Z geologických útvarů se zde nacházejí četné skalní útvary a nepřístupné jeskynní systémy (S3B).

Bylinnou vegetaci tvoří typické karpatské druhy asociace *Dentario enneaphylli-Fagetum* a suťových lesů asociace *Mercuriali-Fraxinetum*, v malé míře asociace *Festuco-Fagetum*. Ve stromovém patře převládá javor klen (*Acer pseudoplatanus*), buk lesní (*Fagus sylvatica*) a jasan ztepilý (*Fraxinus excelsior*), přimísen je jilm drsný (*Ulmus glabra*), lípa velkolistá (*Tilia platyphyllos*) a také jedle bělokorá (*Abies alba*). Bylinné patro je bohaté na druhy: strdivka jednokvětá (*Melica uniflora*), kyčelnice cibulkonosná (*Dentaria bulbifera*), mařinka vonná (*Galium odoratum*), starček Fuksův (*Senecio ovatus*), bažanka vytrvalá (*Mercurialis perennis*), věsenka nachová (*Prenanthes purpurea*), kapradiny kaprad' samec (*Dryopteris filix-mas*), k. rozložená (*D. dilatata*), sleziník červený (*Asplenium trichomanes*) aj. s výskytem řady vzácných taxonů: okrotice bílá (*Cephalanthera damasonium*), o. dlouholistá (*C. longifolia*), kyčelnice devítilistá (*Dentaria enneaphyllos*), k. žláznatá (*D. glandulosa*), lýkovec jedovatý (*Daphne mezereum*), zápalice žluťuchovitá (*Isopyrum thalictroides*), krušík modrofialový (*Epipactis purpurata*), sněžěnka podsněžník (*Galanthus nivalis*), měsíčnice vytrvalá (*Lunaria rediviva*), lilie zlatohlavá (*Lilium martagon*). Luční biotopy pak hostí vzácné orchideje - vstavač mužský (*Orchis mascula*), prstnatec bezový (*Dactylorhiza sambucina*), hlavinka horská (*Traunsteinera globosa*), bradáček vejčitý (*Listera ovata*), prstnatec májový (*Dactylorhiza majalis*), krušík bahenní (*Epipactis palustris*), kriticky ohrožený snědek pyrenejský (*Ornithogalum pyrenaicum* subsp. *sphaerocarpon*) a další vzácné taxony - suchopýr úzkolistý (*Eriophorum angustifolium*), mečík střechovitý (*Gladiolus imbricatus*), oman vrbolistý (*Inula salicina*) aj. Bohatá je také fauna, z obojživelníků byl pozorován mlok skvrnitý (*Salamandra salamandra*), skokan hnědý (*Rana temporaria*) a ropucha obecná (*Bufo bufo*), z plazů ještěrka obecná (*Lacerta agilis*) a j. živorodá (*Zootoca vivipara*). Rozsáhlé lesní biotopy jsou vhodným hnízdištěm řady druhů ptáků, např. datel černý (*Dryocopus martius*), strakapoud velký (*Dendrocopos major*), holub hřivnáč (*Columba palumbus*), dlask tlustozobý (*Coccothraustes coccothraustes*), linduška luční (*Anthus pratensis*), linduška lesní (*Anthus trivialis*), pěvuška modrá (*Prunella modularis*), červenka obecná (*Erithacus rubecula*), konipas bílý (*Motacilla alba*), drozd brávník (*Turdus viscivorus*), pěnice černohlavá (*Sylvia atricapilla*), budníček menší (*Phylloscopus collybita*), budníček větší (*Phylloscopus trochilus*), mlynařík dlouhoocasý (*Aegithalos caudatus*), sýkora babka (*Parus palustris*), sýkora koňadra (*Parus major*), sýkora lužní (*Parus montanus*), sýkora modřinka (*Parus caeruleus*), sýkora uhelníček (*Parus ater*), brhlík lesní (*Sitta europaea*), sojka obecná (*Garrulus glandarius*), pěnkava obecná (*Fringilla coelebs*), čížek lesní (*Carduelis spinus*), strnad obecný (*Emberiza citrinella*), hýl obecný (*Pyrrhula pyrrhula*), ůhýk obecný (*Lanius collurio*), káně lesní (*Buteo buteo*), krkavec velký (*Corvus corax*), čáp černý (*Ciconia nigra*) aj.

Významná lokalita čolka karpatského a střeblíka *Carabus variolosus*.

**Kvalita a význam:**

Jedná se o porost naturových lesních biotopů s různou mírou reprezentativnosti a s typickou druhovou skladbou. Místy degradovány plochami monokultur smrku či dominantním porostem třtiny křovištní (*Calamagrostis epigejos*).

Na lokalitě se nachází 7 maloplošných chráněných území (PP Na Jančích, PR Kelčský Javorník, Čerňava, Obřany, Sochová, Smrdutá a Tesák). V malé míře jsou zastoupeny velmi zachovalé luční biotopy s výskytem řady vzácných

druhů. Celkově se jedná o velmi významný přírodní komplex, jak z hlediska druhové ochrany, tak i z hlediska krajinářského. Na území se nacházejí zachovalé lesní porosty a neregulované toky oblasti střední Moravy, jenž tvoří útočiště pro řadu vzácných druhů fauny i flóry (významná lokalita čolka karpatského a střevlíka *Carabus variolosus*).

#### Zranitelnost:

Pokračování ve změnách druhové skladby lesa a holoseče by vedly k degradaci či zániku lokality. Dále je lokalita pod velkým tlakem motorizovaných turistů z velké spádové oblasti (Haná) i z daleka (Brno, Ostrava,...). Hrozí také výstavby nových lyžařských sjezdovek.

V nemalé míře může docházet k narušení vodního režimu a likvidaci podmáčených stanovišť (podmáčené břehy toků, destrukce bystřin a lesních pramenišť lesnickou činností, atd.).

#### Management:

Vhodné lesní hospodaření spočívající ve výsadbě a podpoře přirozené obnovy původních dřevin hlavně jedle bělokoré, buku, javoru klenu. Omezovat velkoplošné výsadby smrku, modřínu či borovice a holosečný způsob těžby. Zachování vodního režimu na lokalitě, uchování podmáčených stanovišť (prameniště atd.). Zabránit přemnožení zvěře a následnému okusu přirozeně zmlazujících porostů.

#### Naturové biotopy:

Stanoviště/Biotop	Rozloha (ha)	Podíl (%)	R/Z/G	Předmět ochrany
<b>6430</b> <b>Vlhkomilná vysokobylinná lemová společenstva nížin a horského až alpínského stupně</b>	2.7791	0.11	C/B/-	
T1.6 Vlhká tužebníková lada	2.7791	0.11	C/B/-	
<b>6510</b> <b>Extenzivní sečené louky nížin až podhůří (<i>Arrhenatherion</i>, <i>Brachypodio-Centaureion nemoralis</i>)</b>	6.5287	0.27	B/B/-	
T1.1 Mezofilní ovsíkové louky	6.5287	0.27	B/B/-	
<b>8310</b> <b>Jeskyně nepřístupné veřejnosti</b>	0.01	0.00	B/B/B	Ano
S3B Jeskyně nepřístupné veřejnosti	0.0100	0.00	B/B/B	
<b>9110</b> <b>Bučiny asociace <i>Luzulo-Fagetum</i></b>	529.2751	22.08	B/B/C	Ano
L5.4 Acidofilní bučiny	529.2751	22.08	B/B/C	
<b>9130</b> <b>Bučiny asociace <i>Asperulo-Fagetum</i></b>	756.0151	31.54	B/A/B	Ano
L5.1 Květnaté bučiny	756.0151	31.54	B/A/B	
<b>9170</b> <b>Dubohabřiny asociace <i>Galio-Carpinetum</i></b>	4.5893	0.19	C/B/-	
L3.3B Západo-karpatské dubohabřiny	4.5893	0.19	C/B/-	

<b>9180</b>	<b>Lesy svazu <i>Tilio-Acerion</i> na svazích, sutích a v roklicích</b>	248.7634	10.37	B/A/B	Ano
	L4 Suťové lesy	248.7634	10.37	B/A/B	
<b>91E0</b>	<b>Smíšené jasanovo-olšové lužní lesy temperátní a boreální Evropy (<i>Alno-Padion</i>, <i>Alnion incanae</i>, <i>Salicion albae</i>)</b>	3.4995	0.14	C/B/-	
	L2.2A Údolní jasanovo-olšové luhy, typické porosty	3.4995	0.14	C/B/-	

### Kraje a katastrální území:

#### Kraj Zlínský kraj:

Chvalčov, Loukov u Bystřice pod Hostýnem, Příkazy u Osíčka, Rajnochovice, Rusava

### 2.13.2 Ptačí oblasti

#### CZ0721024 - Hostýnské vrchy

**Rozloha:** 5176.9520 ha

#### Navrhovaná kategorie ochrany:

**Biogeografická  
oblast - vysvětlivky:** kontinentální

**Souřadnice středu:** 17°45'42" v.d., 49°22'32" s.š.

**Nadmořská výška:** 384 - 863 m n. m

#### Poloha:

Území se nachází ve V části Moravy mezi obcemi Chvalčov a Rajnochovice. Zaujímá nejvyšší partie v Z části pohoří Hostýnské vrchy a zaujímá 8 km na délku i na šířku.

#### Ekotop:

V oblasti převažují flyšové horniny magurské skupiny příkrovů. Tzv. račanská jednotka obsahuje soláňské, belověžské a zlínské souvrství (paleocén až eocén) s převahou pískovců a slepenců nad jílovci. Oblast spadá do okrsku Rusavská hornatina patřící do podcelku Hostýnské vrchy. Má ráz ploché hornatiny se zaoblenými hřbety se střední nadmořskou výškou 506 m n. m. Nejvyšší bod představuje Kelčský Javorník (864,7 m n. m.). Výškově značně členité území – 865 – 400 m n. m. se řadou hluboce zaříznutých údolí. Převažují litozemě a rankery ve vrcholových částech oblasti, jinak převážně kambizemě dystrické a stagnické.

#### Biota:

Lesní porosty jsou z 60% jehličnaté s převahou smrkových monokultur a z 30% bukové, rovněž s převahou monokultur. Z původních bukových a jedlobukových porostů i s jejich bohatým bylinným patrem se zachovaly jen zbytky na několika málo místech, které jsou dnes přírodními rezervacemi. V celé oblasti, a to i v některých rezervacích, jsou vysoké stavy především daňčí, ale také srnčí zvěře. Důsledkem je nadměrný okus brzdící zmlazování

listnáčů a jedle. V oblasti se nalézají tři obce a početné rekreační objekty. Hostýnské vrchy patří k nejnavštěvovanějším oblastem střední Moravy v době letní i zimní rekreace.

#### Kvalita a význam:

Ornitologicky nejcennější jsou zbytky původních bukových a jedlobukových porostů pralesovitého charakteru, které jsou nejvýznamnějšími lokalitami strakapouda bělohřbetého (*Dendrocopos leucotos*) v Hostýnských vrších. Druhým cílovým druhem je lejsek malý (*Ficedula parva*), který poměrně hojně obývá horské lesy s převahou buků. Z dalších významnějších druhů se zde vyskytuje žluna šedá (*Picus canus*) a datel černý (*Dryocopus martius*). Vzácně je zjišťován datlík tříprstý (*Picoides tridactylus*), ale jeho hnízdění se dosud nepodařilo prokázat. Ve starých porostech hnízdí čáp černý (*Ciconia nigra*), holub doupňák (*Columba oenas*) a krkavec velký (*Corvus corax*). Mezi poměrně početné druhy patří např. lejsek bělokrký (*Ficedula albicollis*) - 80 párů. V centrální části přežívá zřejmě již zbytková populace jeřábka lesního (*Bonasa bonasia*). Louky v podhůří Hostýnských vrchů jsou využívány buď k pastvě, nebo jsou nepravidelně koseny. Na některých místech se zachovaly zbytky původních lučních porostů s bohatou karpatskou květenou a s rozptýlenou zelení. Nejvýznamnějšími ptačími druhy těchto stanovišť jsou chřástal polní (*Crex crex*), fuhýk obecný (*Lanius collurio*), pěnice vlašská (*Sylvia nisoria*), bramborníček černohlavý (*Saxicola torquata*) a bramborníček hnědý (*Saxicola rubetra*).

#### Zranitelnost:

Výsadba stejnověkých smrkových a bukových monokultur kácení starých porostů a odstraňování poškozených a doupných stromů v porostech (strakapoud bělohřbetý, lejsek malý, žluna šedá, datel černý).

#### Management:

zodpovědný orgán - Krajský úřad Zlínského kraje

tradiční lidské činnosti v oblasti:

lesnictví  
myslivost  
zemědělství

#### Stanoviště:

##### Stanoviště - přehled

<b>Celková rozloha lokality:</b>	<b>%</b>	<b>ha: 5176.9520</b>
Z toho prioritních naturových biotopů:	5.40	279.914
Z toho neprioritních naturových biotopů:	43.89	2272.379
Z toho ostatních přírodních biotopů:	0.28	14.7248
Z toho X biotopů:	40.39	2090.9742
Z toho nereklasifikovaných biotopů:	0	

#### Naturové biotopy:

<b>Stanoviště/Biotop</b>	<b>Rozloha (ha)</b>	<b>Podíl (%)</b>	<b>R/Z/G</b>	<b>Předmět ochrany</b>
--------------------------	---------------------	------------------	--------------	------------------------

<b>3150</b>	<b>Přirozené eutrofní vodní nádrže s vegetací typu <i>Magnopotamion</i> nebo <i>Hydrocharition</i></b>	0.1834	0.00	C/B/-
	V1F Makrofytní vegetace přirozeně eutrofních a mezotrofních stojatých vod - ostatní porosty	0.1834	0.00	C/B/-
<b>6430</b>	<b>Vlhkomilná vysokobylinná lemová společenstva nížin a horského až alpínského stupně</b>	3.9127	0.07	C/B/-
	M5 Devěsilové lemy horských potoků	0.9736	0.01	C/C/-
	T1.6 Vlhká tužebníková lada	2.9391	0.05	C/B/-
<b>6510</b>	<b>Extenzivní sečené louky nížin až podhůří (<i>Arrhenatherion</i>, <i>Brachypodio-Centaureion nemoralis</i>)</b>	86.3259	1.66	C/B/-
	T1.1 Mezofilní ovsíkové louky	86.3259	1.66	C/B/-
<b>7220</b>	<b>Petrifikující prameny s tvorbou pěnovců (<i>Cratoneurion</i>)</b>	0.2155	0.00	A/B/-
	R1.3 Lesní pěnovcová prameniště	0.2155	0.00	A/B/-
<b>9110</b>	<b>Bučiny asociace <i>Luzulo-Fagetum</i></b>	727.1446	14.04	B/B/-
	L5.4 Acidofilní bučiny	727.1446	14.04	B/B/-
<b>9130</b>	<b>Bučiny asociace <i>Asperulo-Fagetum</i></b>	1443.8524	27.89	B/B/-
	L5.1 Květnaté bučiny	1443.8524	27.89	B/B/-
<b>9170</b>	<b>Dubohabřiny asociace <i>Galio-Carpinetum</i></b>	10.96	0.21	C/B/-
	L3.3B Západo-karpatské dubohabřiny	10.9600	0.21	C/B/-
<b>9180</b>	<b>Lesy svazu <i>Tilio-Acerion</i> na svazích, sutích a v roklich</b>	268.273	5.18	B/A/-
	L4 Suťové lesy	268.2730	5.18	B/A/-
<b>91E0</b>	<b>Smíšené jasanovo-olšové lužní lesy temperátní a boreální Evropy (<i>Alno-Padion</i>, <i>Alnion incanae</i>, <i>Salicion albae</i>)</b>	11.4255	0.22	C/B/-
	L2.2A Údolní jasanovo-olšové luhy, typické porosty	11.4255	0.22	C/B/-



## Kraje a katastrální území:

### Kraj Zlínský kraj:

Držková, Hošťálková, Chvalčov, Loukov u Bystřice pod Hostýnem, Podhradní Lhota, Příkazy u Osíčka, Rajnochovice, Rusava

Přírodní park můžeme chápat jako území sloužící k ochraně krajinného rázu s významnými soustředěnými estetickými a přírodními hodnotami

### 2.13.3 Přírodní park Hostýnské vrchy

Přírodní park Hostýnské vrchy byl vyhlášen jako oblast klidu v roce 1989 a přehlášen na přírodní park v roce 1995 - kroměřížská část (o výměře 9 800 ha). Zlínská část (o výměře 10 600 ha) byla vyhlášena v roce 1993. Hostýnské vrchy patří k flyšovému pásmu vnějších Západních Karpat. Jádrem Hostýnských vrchů je Holý vrch (715 m), odkud vybíhají větve Javornická (přes Tesák a Čerňavu 843 m ke Kelčskému Javorníku 864 m), Hostýnská (přes Skalný 708 m na Hostýn 734 m), Ondřejovská (směrem na Rusavu) a Jurikovská (přes Bludný a Čečetkov 687 m). Převládají zde lesy bukového a jedlobukového stupně a ty jsou největším bohatstvím Hostýnských vrchů. Nejcennější části původních porostů, mající převážně charakter pralesů a suťových lesů, jsou zařazeny mezi maloplošná zvláště chráněná území (7 lesních MZCHÚ). V důsledku lesnického hospodaření byly na části území vysazeny smrkové monokultury. Na pastvinách a prameništích se vyskytují některé vzácné druhy rostlin, především druhy z čeledi vstavačovitých. Polopřirozené louky a pastviny karpatského typu provázeny např. orlíčkem obecným, hořcem brvitým a na několika málo místech přistupuje také vřes obecný. Ráz krajiny dotvářejí jednotlivé nebo skupinové porosty jalovce obecného. Zvířena je zastoupena běžnými středoevropskými druhy, ovšem najdeme zde většinu našich druhů obojživelníků a z ptactva se zde stále vyskytuje např. jeřábek lesní, čáp černý, holub doupňák, strakapoud bělohřbetý a sluka lesní. Část přírodního parku byla vyhlášena jako ptačí oblast a evropsky významná lokalita soustavy Natura 2000.

Pro krajinný ráz je typické velké zastoupení lesů a pastvin a charakteristická historická zástavba obcí valašského typu (např. lidové stavby na Rusavě). Oblast je bohatá na kulturní památky od nejstarších dob (zbytky keltského opida na Hostýně), přes zříceniny středověkých hradů (Šaumburk, Zubříč, Křídlo, Obřany) až po technické zajímavosti (Klauza – někdejší nádrž na plavení dříví). Mimořádně významným prvkem je Svatý Hostýn s množstvím církevních památek, který patří mezi nejznámější mariánská poutní místa v naší republice. Ačkoli pohoří nedosahuje výšku ani rozměry jiných horských masivů u nás, je vyhledáváno milovníky přírody jak pro své nenáročné turistické trasy, tak pro tratě všech obtížností pro horská i trekkingová kola. Hostýnské vrchy se otevírají všem, kteří vyhledávají osamělé procházky rozlehlými lesy či prosluněnými loukami s roztroušenými valašskými chalupami.

Další zajímavostí Hostýnských vrchů jsou pseudokrasové puklinové jeskyně- ve své podstatě jde o díry ve skalách. Nejznámější je Smrdutá se sintrovou výzdobou, která je zároveň chráněným územím suťového javorového porostu s významnou květenou. Lze se k ní dostat z Chvalčova po zelené značce. Další jeskyně se nacházejí v okolí Hošťálkové, je to Zbojnická jeskyně (délka 20 m, hloubka 12 m) spolu s dalšími puklinami v masivu Drastihlavy – Ratibořského grůně. Vzhledem k vysoké intenzitě pohybu pískovcových bloků se vstup do jeskyně z důvodu bezpečnosti nedoporučuje. Poslední puklinová jeskyně, 9 m dlouhá, se nachází v Hošťálkové, v části Damašek. V Hostýnských vrších na je rozdíl od jeskyní dostatek skalních útvarů. Vzhledem k výšce pohoří, jeho geologickému původu a reliéfu nejde o padesátimetrové kolmé stěny či dlouhé skalní komíny. Skály dosahují výšky pěti až deseti metrů a jsou rovnoměrně rozprostřené po celém pohoří. Nejvýznamnějšími jsou skalní městečka na Ondřejovsku, vrcholy Skalný, Čerňava a Sochová, skály kolem Držkové a Lukova a Jarcovská kula.

### 2.13.4 Významné krajinné prvky na území MASP

#### Brusné

- rybník ve skále
- Háj s rybníčky
- vantroky na Penzionu Brusenska

#### Bystřice pod Hostýnem

- Deprese mezi Bedlinou a Lázněmi

#### Držková

- Skaly
- Holíkova rezervace
- Solisko

#### Chomýž

- Boční rybníčky

#### Chvalčov

- Horní Janče
- Německý lom
- Příčky u Kozince
- Lom Hradištěk
- Mokřad pod Příčkami
- Hostýnská nádržka

#### Chvalčova Lhota

- Mokřad nad OÚ
- U jezírka

#### Osíčko, Příkazy u Osíčka

- Nádrž Javorník

#### Rajnochovice

- Mokřad Košovy
- Nádrž na Tesáku
- Skalka - Polomsko 2

#### Rusava

- Pastvina na SV hřebenu Pardusu
- Louka Jestřábí
- Prameniště Záhorní
- Loučka pod Bukovinou
- Prameniště Paseky
- Louka Za vrchy
- Prameniště Na skále
- Mokřad Grapy

#### Slavkov pod Hostýnem

- Lom Za Humny
- Tůň v kamenolomu Niva

## 2.13.5 Památné stromy

**Památné stromy na území MASP**

Název	Druh	Počet vyhlášených	Počet současných	Datum vyhlášení	Okres	Katastrální území
Hrušeň pod Javorníkem	Jednotlivý strom	1	1	11.10.2004	Kroměříž	Podhradní Lhota
Jilmy pod Ovčárnou	Skupina stromů	5	5	13.2.2004	Kroměříž	Slavkov pod Hostýnem
Dub pod Dubíčkem	Jednotlivý strom	1	1	2.3.2004	Kroměříž	Bystřice pod Hostýnem
Regerova hrušeň pod Bártovcem	Jednotlivý strom	1	1	2.3.2004	Kroměříž	Bystřice pod Hostýnem
Smrk pod Sochovou	Jednotlivý strom	1	1	13.2.2004	Kroměříž	Rajnochovice
Platan u průmyslové školy	Jednotlivý strom	1	1	9.2.2004	Kroměříž	Bystřice pod Hostýnem
Olše na Kamenci	Jednotlivý strom	1	1	7.2.2004	Kroměříž	Bystřice pod Hostýnem
Jilm u trati	Jednotlivý strom	1	1	29.5.2001	Kroměříž	Bystřice pod Hostýnem
Dub Na Záhonkách	Jednotlivý strom	1	1	4.4.2000	Kroměříž	Libosváry
Jedle pod Bukovinou	Jednotlivý strom	1	1	7.12.1999	Kroměříž	Rusava
Tis červený	Jednotlivý strom	1	1	3.5.1993	Kroměříž	Bystřice pod Hostýnem
Šácholan zašpicatělý	Jednotlivý strom	1	1	3.5.1993	Kroměříž	Bystřice pod Hostýnem
Lipová alej v Komárně	Stromořadí	30	29	27.11.1980	Kroměříž	Komárno
Hostýnské stromy	Skupina stromů	14	14	27.11.1980	Kroměříž	Chvalčov, Slavkov pod Hostýnem
Platanová alej u zámku	Stromořadí	27	27	27.11.1980	Kroměříž	Bystřice pod Hostýnem
Jedle pod Čerňavou	Jednotlivý strom	1	1	25.3.1994	Kroměříž	Rajnochovice
Lípa ve Vítonicích	Jednotlivý strom	1	1	27.11.1980	Kroměříž	Vítonice
Dub pod Valaškou	Jednotlivý strom	1	1	27.11.1980	Kroměříž	Chvalčov
Osika v zámeckém parku	Jednotlivý strom	1	1	27.11.1980	Kroměříž	Bystřice pod Hostýnem
Farní lipová alej v Rajnochovicích	Stromořadí	15	15	23.6.2009	Kroměříž	Rajnochovice

Katalpy na Schwaigrově náměstí	Skupina stromů	2	2	13.12.2010	Kroměříž	Bystřice pod Hostýnem
Kachtíkovy lípy	Skupina stromů	2	2	8.10.1999	Vsetín	Hošťálková

Oblast životního prostředí a některé její ukazatele jsou zachyceny graficky v kartogramech – viz přílohy.

## Shrnutí

- Na území MASP je vysoce kvalitní životní prostředí. Hlavními ukazateli potvrzujícími toto tvrzení jsou velké plochy zahrnuté do soustavy Natura 2000, ale také množství maloplošných chráněných území.
- Mezi hlavní problémové prvky v životním prostředí patří kvalita ovzduší – lokální topeniště využívající nekvalitní paliva a chybějící ČOV v obcích.
- Kvalitní přírodní prostředí má potenciál být lákadlem pro rozvoj cestovního ruchu. Tento potenciál by měl být rozvíjen v souladu s principy trvalé udržitelného rozvoje.
- Rozvojové aktivity většiny obcí zatím nemají ambice zasahovat do zalesněných území, případně zabírat ZPF. Rizikem by do budoucna mohly být nevhodné developerské projekty, které by do území mohly nevhodně zasáhnout – výstavba RD, rekreační centra, apod..

### 2.13.6 Kulturní dědictví

#### Nemovitě kulturní památky na území MASP

Sídlní útvar	Část obce	Památky	Ulice,nám./umístění
Blazice	Blazice	kostel sv. Kříže	
Brusné	Brusné	hrad Křídlo, zřícenina	lesní trať
Bílavsko	Bílavsko	kostel sv. Bartoloměje	při návsi na návrší
Bílavsko	Bílavsko	socha sv. Floriána	náves
Bílavsko	Bílavsko	výšinné opevněné sídliště - hradiště, archeologické stopy	kopec Chlum
Bystřice pod Hostýnem	Bystřice pod Hostýnem	kostel sv. Jiljí	Masarykovo nám.
Bystřice pod Hostýnem	Bystřice pod Hostýnem	kaple Laudonů a soubor pomníků	hřbitov Laudonů
Bystřice pod Hostýnem	Bystřice pod Hostýnem	kaple sv. Vavřince	Havlíčkova
Bystřice pod Hostýnem	Bystřice pod Hostýnem	hrob - pomník obětem I. světové války, hroby H. Schwaigra, F. Táboorského, F. Ondrůška	Hostýnská, hřbitov
Bystřice pod Hostýnem	Bystřice pod Hostýnem	boží muka	při silnici k Hostýnu
Bystřice pod Hostýnem	Bystřice pod Hostýnem	kříž	při silnici do Holešova
Bystřice pod Hostýnem	Bystřice pod Hostýnem	krucifix	Hostýnská
Bystřice pod Hostýnem	Bystřice pod Hostýnem	krucifix	

Bystřice pod Hostýnem	Bystřice pod Hostýnem	socha - busta Františka Táborského	Masarykovo nám.
Bystřice pod Hostýnem	Bystřice pod Hostýnem	zámek	Pod Platany
Bystřice pod Hostýnem	Bystřice pod Hostýnem	venkovský dům	Sušilova
Bystřice pod Hostýnem	Bystřice pod Hostýnem	měšťanský dům	Meziříčská
Bystřice pod Hostýnem	Bystřice pod Hostýnem	tělocvična - sokolovna	Soudní
Bystřice pod Hostýnem	Bystřice pod Hostýnem	městský dům - soubor 10 domů	Přerovská
Držková	Držková	venkovská usedlost	přemístěn z Jasenné do Držkové
Hošťálková	Hošťálková	kostel evangelický	
Hošťálková	Hošťálková	kostel Povýšení sv. Kříže	
Hošťálková	Hošťálková	hřbitov evangelický, z toho jen: památník padlým 1939-1945	
Hošťálková	Hošťálková	krucifix	při silnici
Hošťálková	Hošťálková	venkovská usedlost	střed obce
Hošťálková	Hošťálková	zámek	socha přenesena do lapidaria
Chomýž	Chomýž	krucifix	při silnici od Hlinska pod Hostýnem
Chvalčov	Chvalčov	hrad Obřany, zřícenina	na vrchu poblíž Hostýna
Chvalčov	Chvalčov	kostel Nanebevzetí P. Marie na Sv. Hostýně	Hostýn
Chvalčov	Chvalčov	výšinné opevněné sídliště - hradiště, archeologické stopy	Hostýn
Jankovice	Jankovice	sousoší sv. Anny	u lesa, rozhraní k. ú. Jankovice a Chomýž
Jankovice	Jankovice	zvonice (kaplička)	
Komárno	Komárno	kaple sv. Cyrila a Metoděje	
Loukov	Loukov	kostel sv. Václava	
Loukov	Loukov	krucifix	při cestě k Osíčku
Loukov	Loukov	socha sv. Vavřince	náves
Osíčko	Osíčko	kaple	
Podhradní Lhota	Podhradní Lhota	hrad - hrádek Zubříč, zřícenina	nad vsí
Podhradní Lhota	Podhradní Lhota	hrad Šaumburk, zřícenina	
Podhradní Lhota	Podhradní Lhota	boží muka U sv. Anny	při silnici do Rajnochovic

Rajnochovice	Rajnochovice	kostel sv. Anny	
Rajnochovice	Rajnochovice	sousoší Piety	hřbitov
Rajnochovice	Rajnochovice	socha sv. Jana Nepomuckého	při farní budově
Rajnochovice	Rajnochovice	vodní kanál - klauza k plavení dříví	při silnici do Tesáku na říčce Juhyni
Rajnochovice	Rajnochovice	fara	
Rusava	Rusava	kostel sv. Kříže	
Rusava	Rusava	pomník - pomník 26 občanů, pomník J. Slobodové roz. Jurkovičové, pomník D. Slobody	hřbitov
Rusava	Rusava	venkovský dům	
Rusava	Rusava	venkovský dům	
Rusava	Rusava	venkovský dům	
Rusava	Rusava	venkovská usedlost	
Rusava	Rusava	venkovská usedlost	
Rusava	Rusava	Kašparova vila	
Rusava	Rusava	venkovská usedlost	pův. čp. 16
Slavkov pod Hostýnem	Slavkov pod Hostýnem	kaple	
Vítonice	Vítonice	kostel sv. Cyrila a Metoděje	v obci
Vítonice	Vítonice	krucifix - tzv. Zelený kříž	v parku

### Shrnutí

- Téměř v každé obci MASP se nachází několik zajímavých kulturních památek. Zpravidla se jedná o drobné sakrální stavby, ale také o stavby původní architektury
- Nejvýznamnější kulturní památkou území je Sv. Hostýn.
- Potenciál kulturních památek území je využíván často pouze okrajově.
- Do údržby kulturních památek je nutno stále vynakládat významné prostředky, které jsou pro veřejné rozpočty často značně zatěžující.

## 3. SWOT analýza

### 3.1. SWOT analýzy pro jednotlivé tématické oblasti

#### Školství

Silné stránky	Slabé stránky
Dostatečná kapacita v MŠ	Chybějící kvalitně vybavené odborné učebny
Existence školských zařízení se zvl. režimem - ZŠ praktická a ZŠ speciální, Dětský domov se školou, ZŠ a ŠJ	Staré budovy škol bez rekonstrukcí
Vhodná poloha školských zařízení - venkovské prostředí	Absence dětských jeslí
	Absence školních klubů při 2. stupni ZŠ
	Zcela chybějící nebo moderním a bezpečnostním požadavkům neodpovídající dětská hřiště v areálu MŠ/ ZŠ
Příležitosti	Hrozby
Zřízení dotačního managementu pro odborné poradenství a administrativní agendu náročnějších projektů ve školství	Rozsáhlá a stále se navyšující povinná agenda pro školy
Společný projekt, který by propojil aktivity více ZŠ/ MŠ na území - meziškolní spolupráce	Snižování státního rozpočtu v oblasti školství
Pokračování projektových příležitostí typu "šablony"	Demotivace pedagogických pracovníků
Učebny pod širým nebem	Individuální vzdělávání v domácím prostředí
Kvalitně vybavené třídy a učebny odborných předmětů	Legislativní nesoulad s realitou (např.: snížená mateřská na 2 roky)
Příhraniční spolupráce - odbourávání jazykových bariér již u dětí předškolního věku	Přetechnizovaná společnost
Aktivní komunikace a spolupráce s rodiči = rodič partner školy	Neúcta dětí k autoritám
Přednášky a ukázky jednotek IZS ve školách a školkách	
Nultý ročník ZŠ	
Větší důraz na sportovní a pohybovou činnost	

#### Obce

Silné stránky	Slabé stránky
Kulturní a přírodní rozmanitost mikroregionu, regionu a kraje	Složitá spolupráce s odbory MěÚ (dopravní, stavební) – malá flexibilita, ochota spolupráce a hledání řešení
Zdravé životní prostředí	Nedostatečná komunikace významných subjektů v regionu mezi sebou
Přírodní potenciál	Kroměřížsko nemá integrovaný plán rozvoje území (jako Rožnovsko)
Vysoká koncentrace kulturních a sakrálních památek	Kroměřížsko na chvostu Zlínského kraje – Bystřicko na chvostu Kroměřížska
Pravidelné kulturní, společenské a folklórní akce	Špatná dopravní infrastruktura, nízká bezpečnost dopravy, nekvalitní komunikace
Existence spolku obcí Podhostýnského mikroregionu	Rozdílný pohled na priority rozvoje území
	Cyklodoprava nemá prostor - chybí cyklostezky a infrastruktura

Příležitosti		Hrozby	
		Chybí provázanost aktivit mezi obcemi, podnikateli a NNO (např. kulturní akce – kalendář)	
Zlepšení legislativních podmínek	Složitá administrativa u žádostí		
Koordinační přístup ze strany veřejné správy	Předfinancování projektů		
Pracovní motto: rychle, včas, kvalitně, zodpovědně	Dlouhé lhůty u jednotlivých administrativních postupů (např. stavební povolení)		
Spolupráce silných zaměstnavatelů s MAS a obcemi	Snižování personálního obsazení úřadu		
Vést statistiky: ekonomický růst, cílové skupiny, propagace	Chybí integrovaný plán rozvoje území Kroměřížska		
Tvorba integrovaného plánu rozvoje území Kroměřížska – chybí = problém	Špatné zákony		
Eliminovat byrokratický přístup	Formuláře projektových žádostí – nesmyslné požadavky (např. na partnerství)		
Rovnoměrné pokrytí regionů v rámci financí – včasné informace na lokální úrovni (ne jen pro ty, kdo mají včasné interní informace)	„papírová válka“ – spousta nadbytečných podkladů k žádostem		
Angažovat se do aktivit, chtít mít informace, využít je	Není rovnoměrné pokrytí dotacemi regionů (koncentrovaná území turistického ruchu)		
Vytvoření vlastní ISRÚ	Málo pracovních příležitostí		
Řešit primárně základní věci a nikoliv zbytečné	Snižující se kupní síla obyvatel v regionu		
Podpora cykloturistiky a cestovního ruchu obecně			
Výchova lidí v sounáležitosti s domovem, kde žijí, bydlí, pracují a vychovávají další generace			
Eliminovat „závist“ jeden druhému			
Hledat know-how oblasti			
Orientovat se na provázanost (partnerství nikoliv individualismus)			

### Sociální služby

Silné stránky	Slabé stránky
Existence poskytovatelů soc. služeb	Absence chráněných dílen a bydlení
Existence komise sociálně právní ochrany dětí	Chybí nízkoprahové kluby
Funguje intervenční centrum	Nedostatek zajímavých programů pro děti
Funguje terénní asistenční služba	Není odlehčovací služba - pobytová
Jsou sociální služby rané péče	Není hospicová péče - domácí
Dojíždí streetworker	Absence poradny pro péči o seniory
Existence klubu důchodců	Absence chráněných dílen
Nepřetržitá služba osobní asistence	Absence sociálního bydlení
Existence poskytovatelů sociálních služeb	Absence služeb pro sluchově postižené
Domov pro OZP Javorník	Absence pracovních míst pro OZP
Organizace VČA pro OZP	Nedostatečná nabídka vzdělávání pro rodiče dětí se zdravotním postižením
Příležitosti	Hrozby
Vytvoření pracovních míst pro občany	Nedostatek finančních prostředků
Rozšíření služeb – komunitní centra, ...	Nezájem rodičů a mládeže
Propagace linky důvěry	Špatná legislativa
Zajištění kvalifikovaných odborníků	Drogy, alkohol
Rozvoj spolupráce se školami	Nedostatek finančních prostředků
Oslovení sponzorů	Vysoká rozvodovost
Propagace linky důvěry	Nezaměstnanost
Rozvoj vzdělávacích programů	Nezájem rodičů a mládeže



Pořádání rodičovských besed	Nedostatek financí
Využití finančních zdrojů	Nezájem samosprávy a občanů
Využití dobrovolnictví	Nezdařilá implementace střednědobého
Vvytvoření pracovních míst pro občany	plánu rozvoje sociálních služeb
Sociální komise	Špatná legislativa
Rozšíření služeb	Nedostatek financí
Tvorba bezbariérového města	Nedostatek kvalifikovaných pracovníků
Vytvoření nových pracovních příležitostí	

### Neziskový sektor

Silné stránky	Slabé stránky
Významné poutní místo Hostýn a jeho atributy	Není komunikace významných subjektů v regionu mezi sebou
Kulturní a přírodní rozmanitost mikroregionu, regionu a kraje	Kroměřížsko na chvostu Zlínského kraje – Bystřicko na chvostu Kroměřížska
Zdravé životní prostředí	Chybí provázanost aktivit mezi obcemi, podnikateli a NNO (např. kulturní akce – kalendář)
Vysoká koncentrace kulturních a sakrálních památek	Chybějící know-how péče o kulturu
Pravidelné kulturní, společenské a folklórní akce	Málo finančních zdrojů – velká nejistota pro činnost spolků
Příležitosti	Hrozby
Koordinační přístup ze strany veřejné správy (lepší spolupráce, komunikace, zájem)	Složitá administrativa u žádostí
Podílet se na bohatství regionu a rozvoji regionu, lepší životní úrovni obyvatel (zaměstnanost, lepší ekonomická stabilita)	Předfinancování projektů
Angažovat se do aktivit, chtít mít informace, využít je	Dlouhé lhůty u jednotlivých administrativních postupů (např. stavební povolení)
Připomínkovat regionální intervence na kraji – prosadit je a mít svého zástupce na krajské úrovni	Špatné zákony
Vytvoření vlastní ISRÚ	Formuláře projektových žádostí – nesmyslné požadavky (např. na partnerství)
Řešit primárně základní věci a nikoliv zbytečné	„Papírová válka“ – spousta nadbytečných podkladů k žádostem
Výchova lidí v sounáležitosti s domovem, kde žijí, bydlí, pracují a vychovávají další generace	Odliv lidí z regionů – chybí sounáležitost s regionem
Bohatý potenciál přírody – využití	Děti mají větší přístup k drogám a hracím automatům
Eliminovat „závist“ jeden druhému	
Orientovat se na provázanost (partnerství nikoliv individualismus)	

### Zemědělství

Silné stránky	Slabé stránky
Zdravé životní prostředí	Ztížené podmínky pro podporu podnikání
Velký přírodní potenciál	Špatná dopravní infrastruktura – potřeba rekonstrukcí a výstavby nových polních komunikací
Podhostýnsko = potenciál zemědělského regionu, který je třeba rozvíjet	Chybí regionální a farmářská produkce
	Není pracovní příležitost v zemědělství
	Nedostatečné využití farmářských trhů
Příležitosti	Hrozby

Podílet se na bohatství regionu a rozvoji regionu, lepší životní úrovni obyvatel (zaměstnanost, lepší ekonomická stabilita)	Složitá administrativa u žádostí
Eliminovat byrokratický přístup	Předfinancování projektů
Angažovat se do aktivit, chtít mít informace, využít je	Dlouhé lhůty u jednotlivých administrativních postupů (např. stavební povolení)
Podhostýnsko = zemědělský region – využít tradici, potenciál a rozvíjet ho	Špatné zákony
Krajnotvorba	Formuláře projektových žádostí – nesmyslné požadavky (např. na partnerství)
Posílit výrobu, zemědělství, školství, zdravotnictví, střední podniky a živnostníky	„Papírová válka“ – spousta nadbytečných podkladů k žádostem
Řešit primárně základní věci a nikoliv zbytečné	Nechuť podnikatelů rozvíjet podnikání kvůli byrokracii místních úřadů
Výchova lidí v sounáležitosti s domovem, kde žijí, bydlí, pracují a vychovávají další generace	Malá podpora od státu pro malé a střední podnikatele
Bohatý potenciál přírody – využití	Odliv lidí z regionů – chybí sounáležitost s regionem
	Nadnárodní řetězce konkurují místním podnikatelům

### Podnikání

Silné stránky	Slabé stránky
Existence podniku mezinárodního významu: TON, a. s.	Ztížené podmínky pro podporu podnikání
Ski areál Troják, Tesák, Rusava	Je statistika přenocování a pracuje se s ní?
Významné poutní místo Hostýn a jeho atributy	Kroměřížsko nemá integrovaný plán rozvoje území (jako Rožnovsko)
Kulturní a přírodní rozmanitost mikroregionu, regionu a kraje	Nerovnoměrné pokrytí kraje podporou
Přírodní potenciál	Turismus je ekonomicky špatně využitý
Vysoká koncentrace kulturních a sakrálních památek (turistický ruch)	Špatná dopravní infrastruktura
	Malá podpora rekreačních podniků
	Malá zaměstnanost – potřeba posílit výrobu
	Nevyužitý ekonomický prostor pro turistický ruch
	Velké podniky – malé spolky (vliv na zaměstnanost)
	Nevyužitý potenciál Hostýna
	Lidé utrácejí mimo region – není nabídka
	Chybí provázanost aktivit mezi obcemi a podnikateli
Příležitosti	Hrozby
Zlepšení legislativních podmínek (apelace na činnost Městského úřadu Bystřice pod Hostýnem)	Složitá administrativa u žádostí
Koordinační přístup ze strany veřejné správy (lepší spolupráce, komunikace, zájem)	Předfinancování projektů
Podílet se na bohatství regionu a rozvoji regionu, lepší životní úrovni obyvatel (zaměstnanost, lepší ekonomická stabilita)	Dlouhé lhůty u jednotlivých administrativních postupů (např. stavební povolení)
Pracovní motto: rychle, včas, kvalitně, zodpovědně	Snižování personálního obsazení úřadu
Spolupráce silných zaměstnavatelů s MAS a obcemi	Chybí integrovaný plán rozvoje území Kroměřížska
Vést statistiky: ekonomický růst, cílové skupiny, propagace	Není přímá podpora podnikatelů v ČR z ROP v tomto regionu (podpora pouze Luhačovice a Horního Vsacka)

Tvorba integrovaného plánu rozvoje území Kroměřížska – chybí	Špatné zákony
30 zajímavých turistických cílů – uschopnit jejich potenciál pro rozvoj cestovního ruchu	Formuláře projektových žádostí – nesmyslné požadavky (např. na partnerství)
Sdružení cestovního ruchu – tvorba destinace cestovního ruchu	„Papírová válka“ – spousta nadbytečných podkladů k žádostem
Vytvořit destinační management	Není rovnoměrné pokrytí dotacemi regionů (koncentrovaná území turistického ruchu)
Rovnoměrné pokrytí regionů v rámci financí – včasné informace na lokální úrovni (ne jen pro ty, kdo má včasné interní informace)	Nechuť podnikatelů rozvíjet podnikání kvůli byrokracii
Posílit výrobu, zemědělství, školství, zdravotnictví, střední podniky a živnostníky	Málo pracovních příležitostí
Řešit primárně základní věci a nikoliv zbytečné	Snižující se kupní síla obyvatel v regionu
Podpora cykloturistiky a cestovního ruchu obecně	Malá podpora od státu pro malé a střední podnikatele
Podpora incomingu	Odliv lidí z regionů – chybí sounáležitost s regionem
Více využívat potenciálu sv. Hostýna – lanovka na sv. Hostýn	
Bohatý potenciál přírody – využití	
Lobbing za turistiku regionu	
Hledat know-how oblasti	
Orientovat se na provázanost	

### Cestovní ruch

Silné stránky	Slabé stránky
Vysoký potenciál CR, možnost celoroční rekreace	Nekomplexní infrastruktura CR
Uchování venkovských tradic	Nedostatečná nabídka služeb v oblasti CR
Bohatá činnost folklórních spolků	Nízká propagace území
Množství přírodních i historických zajímavostí	Slabá propagace atraktivit u turistů a návštěvníků území
Hustá síť značených turistických cest a cyklotras	Špatný stav některých památek a historických objektů
Dostatek ubytovacích a stravovacích kapacit	Nedostatečná organizace CR
Relativně čisté ovzduší	Chybí jednotná koncepce propagace
Šetrné využívání krajiny	Nedostatečná spolupráce po linii: MAS (Mikroregion) - obec - podnikatel
Různorodá příroda	Nízká spolupráce mezi jednotlivými subjekty a obcemi
Existence lyžařských sjezdovek s vleky i terénů vhodných pro běžecké lyžování	Chybí nabídka ucelených produktů CR
	Malá pestrost nabídky s ohledem na výkyvy počasí
	Špatná kvalita silnic, chybějící záchytná parkoviště a odstavné plochy
Příležitosti	Hrozby
Intenzivní propagace území na "vlastní pěstě", v ČR i v zahraničí	Podcenění významu CR pro rozvoj území
Rozvoj agroturistiky	Odliv zákazníků - klientů na úseku turistického ruchu do oblastí s vyšší propagací
Zvýšení kvality poskytovaných služeb v CR	Neschopnost konkurovat oblastem v blízkém okolí
Vybudování nových zázemí pro vyznavače různých sportů s možností doplňkových aktivit	Pomalá nabídka produktů v CR - malá flexibilita
Vybudování atraktivních tras za turistickými zajímavostmi území	Nedostatek financí k investicím do - CR

Úzká spolupráce s IC v Bystřici pod Hostýnem, Kroměříži, Zlíně	Vlastnická struktura a zázemí podnikatelů v CR - nájemní vztahy
Vytvoření informačních a turistických center v ostatních obcích území	Nedostatečná projektová připravenost pro využití a příjem finančních prostředků z dotací
Regionální označení tradičních výrobků	Snižování příjmů a zvyšování průměrného věku obyvatel v území
Spolupráce s obdobnými územími a s podnikatelským sektorem v oblasti CR	Odliv mladých a vzdělaných lidí z území
Vytvoření tradičních akcí území	Klimatické změny? - množství sněhu v zimním období
Rozšíření nabídky pěší turistiky, cykloturistiky, koupání, běžeckých tras, jízdy na koni	Konflikt koncepcí rozvoje CR se záměry ochrany přírody a LČR (vlastníků lesů)
CR má předpoklad stát se významným zdrojem pro území	
Využití blízkosti hustě osídlených oblastí (Zlínsko, Kroměřížsko) jako zdroje potenciálních turistů	
Využití existence církevních památek pro rozvoj církevní turistiky	
Tvorba produktů CR	
Využití pověsti (Panna Maria ochránitelka), obr Drásal k vytvoření produktů	
Vytvořit koncepci alternativní dopravy mezi obcemi a středisky (koňské povozy, psí spřežení, čtyřkolky)	
Využití dotací v CR	
Využití relaxačního potenciálu území	
Využití honiteb k rozvoji lovecké turistiky	
Budování koňských stezek (rozvoj + doplňkové služby)	
Využití průmyslové minulosti - TON, průmyslová železnička, typické produkty	
Připravenost projektů k získání finančních zdrojů	

### Obecná SWOT analýza

Silné stránky	Slabé stránky
Existence jednoho velkého zaměstnavatele - TON (výrobce ohýbaného nábytku)	Chybí provázanost aktivit mezi obcemi, spolky a podnikateli (např. kulturní akce – kalendář)
Troják, Tesák - centra turistiky a lyžování	Špatná dopravní infrastruktura a kvalita komunikací, nízká bezpečnost dopravy
Hostýn - významné centrum církevního života a duchovní turistiky	Nevyužitý ekonomický prostor pro turistický ruch
Zdravé životní prostředí - přírodní park	Nevyužitý potenciál Hostýna
Různorodá zemědělská produkce	Nedostatečná komunikace významných subjektů v regionu mezi sebou
Pestrý kulturní život v jednotlivých obcích MASP	Málo rozvinutá cyklo doprava
Množství drobných kulturních památek	Není nabídka zemědělské produkce (sýry, mléko) pro turisty i místní
Rozmanitost regionu	Nesystematická podpora Krajského úřadu v oblasti cestovního ruchu
	Individualismus podnikatelů i obcí – chybí ochota a zájem vzájemně spolupracovat
	Nedostatečná nabídka - lidé utrácejí mimo region
Příležitosti	Hrozby
Koordináční přístup ze strany veřejné správy (lepší spolupráce, komunikace, zájem)	Složitá administrativa a byrokracie na úřadech
Podhostýnsko = zemědělský region – využít tradici, potenciál a rozvíjet ho	Předfinancování projektů - složitost získávání zdrojů

Podílet se na bohatství regionu a rozvoji regionu, lepší životní úrovni obyvatel (zaměstnanost, lepší ekonomická stabilita)	Dlouhé lhůty u jednotlivých administrativních postupů (např. stavební povolení)
Sdružení cestovního ruchu – tvorba destinace cestovního ruchu	Není přímá podpora podnikatelů v CR v tomto regionu (podpora pouze Luhačovicka a Horního Vsacka)
Vytvořit destinační management	Málo pracovních příležitostí, migrace za prací
Rovnoměrné pokrytí regionů v rámci financí – včasné informace na lokální úrovni (ne jen pro ty, kdo má včasné interní informace)	Odliv lidí z regionu – chybí sounáležitost s regionem
Podpora cykloturistiky a cestovního ruchu - nabídka a kvalita služeb	Nechuť podnikatelů rozvíjet podnikání kvůli byrokracii místních úřadů
Výchova lidí v sounáležitosti s domovem, kde žijí, bydlí, pracují a vychovávají další generace	Malá podpora od státu pro malé a střední podnikatele
Bohatý potenciál přírody – využití, krajinaotvorba	Nadnárodní řetězce konkurující místním producentům a podnikatelům
Duchovní a turistický potenciál sv. Hostýna	
Výchova lidí v sounáležitosti s domovem, kde žijí, bydlí, pracují a vychovávají další generace	
Orientovat se na provázanost (partnerství nikoliv individualismus)	

## 4. Analýza problémů a rozvojových potřeb území MASP

### 4.1 Dotazníkové šetření MAS

V roce 2013 proběhla dvě dotazníková šetření. První bylo zaměřeno na starosty jednotlivých obcí a mělo za úkol shromáždit podrobné informace o infrastruktuře, vybavení a projektových záměrech jednotlivých obcí. Tato data byla získána ze všech členských obcí MASP a posloužila jako podklad pro zpracování analytické části strategie. Ke stejnému účelu bylo zaměřeno dotazníkové šetření mezi obyvateli MASP. Toto šetření proběhlo od března do prosince roku 2013. Celkem bylo shromážděno v elektronické i tištěné formě 800 odpovězených dotazníků. Tyto dotazníky měly shromáždit informace o preferovaných rozvojových aktivitách v území a také hodnocení jednotlivých oblastí života na území MASP.

Co postrádáte ve Vaší obci ?

	počet	%
dětské hřiště	313	25
cyklostezky	219	18
stacionář	226	19
kulturní objekt	164	13
stravovací zařízení	52	4
ubytovací zařízení	69	6
propagace regionu	47	4
zrekultivované místo v obci	89	7
MŠ či ZŠ	29	2
zdravotní péči	17	1
jezdecký klub	5	1

Situace pro rozvoj průmyslu a podnikání

situace	počet respondentů	%
výborná	164	18
dobrá	325	36
spíše špatná	220	24
nedostatečná	184	20
nemohu posoudit	14	2

Úroveň zemědělství

situace	počet respondentů	%
výborná	5	1
dobrá	16	2
spíše špatná	191	25
nedostatečná	542	71
nemohu posoudit	6	1

## Nabídka pracovních příležitostí

situace	počet respondentů	%
výborná	159	16
dobrá	187	18
spíše špatná	469	46
nedostatečná	199	19
nemohu posoudit	2	1

## Zdravotní péče

situace	počet respondentů	%
výborná	526	65
dobrá	269	34
spíše špatná	2	1
nedostatečná	0	0
nemohu posoudit	0	0

## Školství

situace	počet respondentů	%
výborná	499	64
dobrá	216	28
spíše špatná	63	8
nedostatečná	0	0
nemohu posoudit	0	0

## Sociální služby

situace	počet respondentů	%
výborná	267	31
dobrá	498	57
spíše špatná	69	8
nedostatečná	29	3
nemohu posoudit	6	1

## Komerční nabídka služeb

situace	počet respondentů	%
výborná	513	73
dobrá	185	26
spíše špatná	1	1
nedostatečná	0	0
nemohu posoudit	0	0

## Úroveň dopravní infrastruktury

situace	počet respondentů	%
výborná	87	10
dobrá	85	10
spíše špatná	537	61
nedostatečná	167	19
nemohu posoudit	0	0

#### Technická infrastruktura

situace	počet respondentů	%
výborná	284	38
dobrá	69	9
spíše špatná	186	25
nedostatečná	148	19
nemohu posoudit	69	8

#### Stav životního prostředí

situace	počet respondentů	%
výborná	196	40
dobrá	123	25
spíše špatná	85	18
nedostatečná	78	16
nemohu posoudit	3	1

#### Stav ovzduší

situace	počet respondentů	%
výborná	88	23
dobrá	124	32
spíše špatná	86	22
nedostatečná	23	6
nemohu posoudit	68	17

#### Čistota vod

situace	počet respondentů	%
výborná	216	38
dobrá	90	16
spíše špatná	98	17
nedostatečná	18	3
nemohu posoudit	156	26

#### Kulturní a sportovní vyžití

situace	počet respondentů	%
výborná	369	40
dobrá	202	22



spíše špatná	169	18
nedostatečná	187	20
nemohu posoudit	0	0

## Kultura

situace	počet respondentů	%
výborná	387	51
dobrá	265	35
spíše špatná	26	3
nedostatečná	84	11
nemohu posoudit	0	0

## Stav historických objektů a kulturních památek

situace	počet respondentů	%
výborná	185	23
dobrá	99	12
spíše špatná	105	13
nedostatečná	424	52
nemohu posoudit	0	0

## Podpora rozvoje malého podnikání

potřebnost	počet respondentů	%
nejdůležitější	331	50
méně důležité	251	38
nejméně důležité	74	12

## Rozvoj cestovního ruchu

potřebnost	počet respondentů	%
nejdůležitější	95	12
méně důležité	163	21
nejméně důležité	528	67

## Rozvoj volnočasových aktivit

potřebnost	počet respondentů	%
nejdůležitější	188	19
méně důležité	462	46
nejméně důležité	362	35

## Rozšiřování veřejných služeb pro občany

potřebnost	počet respondentů	%
nejdůležitější	265	35
méně důležité	366	48
nejméně důležité	129	17

## Vytváření nových pracovních míst

potřebnost	počet respondentů	%
nejdůležitější	502	55
méně důležité	347	38
nejméně důležité	57	7

Jaká investice z veřejných prostředků (státních, obecních, dotačních) by podle Vás významně obohatila a zkvalitnila život ve Vaší obci?

	počet respondentů	%
Koupaliště	62	2
Cyklostezky	358	11
Zastávky	52	2
Obnova zemědělství	195	6
Kanalizace	215	7
Skate park	18	0,5
Kruhový objezd	36	1
Podchod	42	1
Kluziště	197	6
Bazén	69	2
Fitcentrum	185	6
Kino	35	1
Oprava kulturního zařízení	461	15
Hřiště, houpačky	453	14
Rekonstrukce silnice	265	8
Rekonstrukce chodníků	312	9,5
Výsadba zeleně	147	5
Rekonstrukce zámku	35	1
Retardér	62	2

Výsledky z dotazníkového šetření potvrzují většinu obecných závěrů vyplývajících z analýzy statistických dat o území MASP.

## 4.2 Vyhodnocení rozvojového potenciálu území

### 4.2.1 Stav ÚPD v obcích

Název obce	Druh ÚPD	Schválení ÚP	Změny ÚP	poznámka
Blazice	ÚP Blazice	2012	-	zpracovává se změna č. 1
Brusné	ÚP obce Brusné	2005	Změna č. 1 v platnosti	Zpracovává se nový ÚP
Bystřice pod Hostýnem (Bystřice pod Hostýnem, Rychov)	ÚP SÚ Bystřice p. H.	1995	Změna č. 1, 2, 3, 4, 5a, 6a, 7,8, 9 v platnosti	Zpracovává se nový ÚP

Název obce	Druh ÚPD	Schválení ÚP	Změny ÚP	poznámka
Bystřice pod Hostýnem (Bílavsko, Sovadina, Hlinsko pod Hostýnem)	-	-	-	Vymezeno zastavěné území
Držková	ÚP Držková	2010	-	
Hošťálková	ÚP Hošťálková	2012		
Chomýž	ÚP obce Chomýž	2001	Změna č. 1 v platnosti	-
Chvalčov	ÚP Chvalčov	2009	-	Probíhá aktualizace ÚP
Jankovice	ÚP Jankovice	2014		
Komárno	ÚP obce Komárno	2001	Změna č. 1, 2 3a v platnosti	-
Loukov	ÚP Loukov	2012	-	-
Mrlínek	ÚP Mrlínek	2010	-	Probíhá aktualizace ÚP
Osíčko	ÚP SÚ Osíčko	2015		
Podhradní Lhota	ÚP Podhradní Lhota	2013	-	-
Rajnochovice	ÚP Rajnochovice	2013	-	-
Rusava	ÚP SÚ Rusava	2014		
Slavkov p.H.	ÚP obce Slavkov p. H.	2002	Změna č. 1, 2, 3, 4 v platnosti	-
Vítonice	ÚP obce Vítonice	2015		

#### 4.2.2 Problémy identifikované pro území obcí MASP v UAP ORP Bystřice pod Hostýnem, Vsetín a Zlín :

Název obce	Identifikace problému	Popis problému	Dopad
<b>Blazice</b>	Zhoršená kvalita ovzduší vzhledem k imisním limitům	Znečištění ovzduší vlivem překročení PM10	Navrhnout pás ochranné zeleně.
	Absence čistírny odpadních vod	V obci jsou vypouštěny odpadní vody bez čištění.	Prověřit, případně navrhnout čištění odpadních vod.
	Úbytek zemědělské půdy	Zastavitelná plocha zasahuje do zemědělské půdy I. a II. tř. ochrany.	Minimalizovat zábory ZPF - využití stavebních pozemků v intravilánu obce (proluky).
	Chybějící PPO k ochraně před povodněmi	Záplavové území Q100 Moštěnky zasahuje do zastavěného území.	Prověřit, popřípadě navrhnout PPO podél toku Moštěnka.
	Nízká míra lesnatosti	Nedostatek lesních ploch, větrná eroze.	Chránit stávající plochy lesů, navrhnout plochy krajinné zeleně (remízky,...).
	Nízký koeficient ekologické stability	Nízká úroveň koeficientu ekologické stability, krajina je do jisté míry přeměněná, vazby přestávají fungovat.	Navrhnout plochy zeleně za účelem zvýšení ekologicky významných segmentů krajiny.

	Vysoký věk obyvatelstva	Nepříznivá věková struktura obyvatelstva, velký počet lidí s vyšším věkovým stářím.	Zajistit zvýšení atraktivity bydlení.
	Nízký potenciál možnosti rekreace	Nízké přírodní předpoklady pro rekreaci.	Provéřit možnost zlepšení rekreačního potenciálu.
	Zastavitelná plocha zasahuje do OP vodního zdroje	Návrhová plocha bydlení zasahuje do OP vodního zdroje II. st.	Provéřit vhodnost umístění návrhové plochy, případně navrhnout přemístění navrhované plochy.
	Chybějící cyklistická stezka	Chybějící cyklistická stezka na území katastru.	Provéřit území a navrhnout koridor pro cyklistickou stezku.
<b>Brusné</b>	Zhoršená kvalita ovzduší vzhledem k imisním limitům	Znečištění ovzduší vlivem překročení PM10	Navrhnout pás ochranné zeleně.
	Absence čistírny odpadních vod	V obci jsou vypouštěny odpadní vody bez čištění.	Provéřit, případně navrhnout čištění odpadních vod.
	Nevyužité plochy brownfield	Brownfield zatěžuje zastavěné území - nevyužité plochy.	Vymezit plochu asanace a navrhnout plochu přestavby.
	Vysoký věk obyvatelstva	Nepříznivá věková struktura obyvatelstva, velký počet lidí s vyšším věkovým stářím.	Zajistit zvýšení atraktivity bydlení.
	Úbytek zemědělské půdy	Zastavitelná plocha zasahuje do zemědělské půdy II. tř. ochrany.	Minimalizovat zábory ZPF - využití stavebních pozemků v intravilánu obce (proluky).
<b>Bystřice pod Hostýnem</b>	Zhoršená kvalita ovzduší vzhledem k imisním limitům	Znečištění ovzduší vlivem překročení PM10 + benzoapyrenu.	Navrhnout pás ochranné zeleně podél průmyslových areálů.
	Zhoršení obytného prostředí vzhledem k negativním projevům SEZ (lokalita Javořice a.s.)	Znečištění podzemních vod, půdy, prostředí vlivem existence SEZ.	Provéřit reálnost SEZ a vymezit plochu asanace.
	Chybějící PPO k ochraně před povodněmi	Zastavěné území zasahuje do záplavového území Q100.	
	Nevyužité plochy brownfield v místní části Rychlov u Bystřice p. H. (Farma Rychlov)	Nevyužité plochy brownfield v intravilánu měst.	
	Nevyužité plochy brownfield v místní části Hlinsko p. H. (Farma Hlinsko)	Nevyužité plochy brownfield v intravilánu měst.	Vymezit plochu asanace a navrhnout plochu přestavby.
	Nepřiměřený hluk z železniční tratě	Železniční trať zatěžuje zastavěné území - nepřiměřený hluk.	Navrhnout plochy sídelní zeleně podél stávající železniční trati.
	Silnice II/437 prochází náměstím	Zvýšená dopravní koncentrace, náměstí je oddělené silnicí II/437.	Provéřit reálnost a navrhnout vhodné řešení.
	Křížení plochy technické infrastruktury s koridorem dopravy	V území dochází ke střetu stávající plochy technické infrastruktury s koridorem dopravy.	Vymezit plochu asanace a prověřit navrhovaný koridor dopravy.
	Zhoršená kvalita ovzduší vzhledem k existenci stacionárních zdrojů znečištění ovzduší (TON a.s.)	Nekvalitní ovzduší vlivem existence SZZ ovzduší.	Navrhnout plochy účelové zeleně podél průmyslových areálů.
	Vysoký věk obyvatelstva	Nepříznivá věková struktura obyvatelstva, velký počet lidí s vyšším věkovým stářím.	Zajistit zvýšení atraktivity bydlení.
	Chybějící heliport	Ve městě chybí heliport krajského významu pro zajištění letecké migrace např. pro potřebu zdravotnických služeb.	Provéřit možnost umístění heliportu krajského významu.

	Zastavitelná plocha zasahuje do OP vodního zdroje	Návrhová plocha výroby zasahuje do OP vodního zdroje II. st.	Prověřit vhodnost umístění návrhové plochy, případně navrhnout přemístění navrhované plochy.
	Nízký koeficient ekologické stability	Nízká úroveň koeficientu ekologické stability, krajina je do jisté míry přeměněná, vazby přestávají fungovat.	Navrhnout plochy zeleně za účelem zvýšení ekologicky významných segmentů krajiny.
	Nízká míra lesnatosti	Nedostatek lesních ploch, větrná eroze.	Chránit stávající plochy lesů, navrhnout plochy krajinné zeleně (remízky,...).
	Úbytek zemědělské půdy	Zastavitelná plocha zasahuje do zemědělské půdy I. a II. tř. ochrany.	Minimalizovat zábory ZPF - využití stavebních pozemků v intravilánu města (proluky).
<b>Chomýž</b>	Zhoršená kvalita ovzduší vzhledem k imisním limitům	Znečištění ovzduší vlivem překročení PM10	Navrhnout pás ochranné zeleně.
	Absence čistírny odpadních vod	V obci jsou vypouštěny odpadní vody bez čištění.	Prověřit, případně navrhnout čištění odpadních vod.
	Nevyužité plochy brownfield	Brownfield zatěžuje zastavěné území - nevyužité plochy.	Vymezit plochu asanace a navrhnout plochu přestavby.
	Úbytek zemědělské půdy	Zastavitelná plocha zasahuje do zemědělské půdy II. tř. ochrany.	Minimalizovat zábory ZPF - využití stavebních pozemků v intravilánu obce (proluky).
	Nízký koeficient ekologické stability	Nízká úroveň koeficientu ekologické stability, krajina je do jisté míry přeměněná, vazby přestávají fungovat.	Navrhnout plochy zeleně za účelem zvýšení ekologicky významných segmentů krajiny.
	Nízká míra lesnatosti	Nedostatek lesních ploch, větrná eroze.	Chránit stávající plochy lesa, navrhnout plochy krajinné zeleně (remízky,...).
	Zastavitelná plocha zasahuje do OP vodního zdroje	Návrhová plocha dopravy zasahuje do OP vodního zdroje II. st.	Prověřit vhodnost umístění návrhové plochy, případně navrhnout přemístění navrhované plochy.
<b>Chvalčov a Sv. Hostýn</b>	Zhoršená kvalita ovzduší vzhledem k imisním limitům	Znečištění ovzduší vlivem překročení PM10 + benzoapyrenu.	Navrhnout pás ochranné zeleně.
	Chybějící PPO k ochraně před povodněmi	Zastavěné území zasahuje do záplavového území Q100.	
	Úbytek zemědělské půdy	Zastavitelná plocha zasahuje do zemědělské půdy II. tř. ochrany.	Minimalizovat zábory ZPF - využití stavebních pozemků v intravilánu obce (proluky).
	Ohrožení obce sesuvným územím	Zastavitelná plocha zasahuje do sesuvného území - u silnice II/437.	
	Zastavitelná plocha zasahuje do poddolovaného území	Zastavitelná plocha občanské vybavenosti zasahuje do poddolovaného území.	Prověřit vhodnost umístění návrhové plochy, případně navrhnout přemístění navrhované plochy.
<b>Jankovice</b>	Železniční trať zatěžuje ZU obce	Průjezd žel. tratě středem obce	
	TI - neexistence ČOV	Obec nemá vlastní ČOV, alternativně se předpokládá její napojení na ČOV-Všetuly. Plocha je navržena - není realizována	
	Sesuvné území	Lokalita mimo zastavěné území v SV části k.ú.	
	Zastavitelné plochy zasahují do nadregion. biokoridoru	Návrh. plocha Bi zasahuje do Nadreg. biokoridoru	Prověřit, případně navrhnout opatření
	Ochrana ZU před povodněmi	Ve V části území dochází ke zvýšenému rozlivu potoka Rusava při zvýšených srážkových úhrnech	Navržena protipovodňová hráz (suchý poldr)
	Rozpínající se výroba v blízkosti plochy bydlení	Rozšiřující se plochy výroby areálu ZD v blízkosti stávající plochy bydlení	Navrhnout opatření na oddělení těchto dvou funkčních ploch (izolační zeleň)

	Návrhová trasa místního vodovodu	Navrhovaná trasa místního vodovodu, která prochází lokalitou určenou pro Bi, vychází z Plánu rozvoje vodovodů a kanalizací ZK	Prověřit, případně navrhnout změnu trasy vodovodu
<b>Komárno</b>	Zhoršená kvalita ovzduší vzhledem k imisním limitům	Znečištění ovzduší vlivem překročení PM10.	Navrhnout pás ochranné zeleně.
	Absence čistírny odpadních vod	V obci jsou vypouštěny odpadní vody bez čištění.	Prověřit, případně navrhnout čištění odpadních vod.
	Chybějící PPO k ochraně před povodněmi	ZÚ a ZP zasahují do záplavového území Q100.	Prověřit, popřípadě navrhnout PPO podél toku Juhyně.
	Nízká míra lesnatosti	Nedostatek lesních ploch, větrná eroze.	Chránit stávající plochy lesa, navrhnout plochy krajinné zeleně (remízky,...).
	Chybějící obchvat obce II/150	Silnice II. třídy zatěžuje zastavěné území.	Vymezit a zpřesnit umístění koridoru dopravy.
	Úbytek zemědělské půdy	Zastavitelná plocha zasahuje do zemědělské půdy II. tř. ochrany.	Minimalizovat zábory ZPF - využití stavebních pozemků v intravilánu obce (proluky).
	Nízký koeficient ekologické stability	Nízká úroveň koeficientu ekologické stability, krajina je do jisté míry přeměněná, vazby přestávají fungovat.	Navrhnout plochy zeleně za účelem zvýšení ekologicky významných segmentů krajiny.
	Vysoký věk obyvatelstva	Nepříznivá věková struktura obyvatelstva, velký počet lidí s vyšším věkovým stářím.	Zajistit zvýšení atraktivity bydlení.
	Chybějící cyklistická stezka	Chybějící cyklistická stezka na území katastru.	Prověřit území a navrhnout koridor pro cyklistickou stezku.
<b>Loukov</b>	Zhoršená kvalita ovzduší vzhledem k imisním limitům	Znečištění ovzduší vlivem překročení PM10.	Navrhnout pás ochranné zeleně.
	Nevyužití plochy brownfield	Nevyužití plochy brownfield v intravilánu. Brownfield zatěžuje zastavěné území.	Vymezit plochu asanace a navrhnout plochu přestavby.
	Chybějící obchvat obce II/150	Silnice II. třídy zatěžuje zastavěné území.	Zpřesnit koridor pro dopravu.
	Nízký koeficient ekologické stability	Nízká úroveň koeficientu ekologické stability, krajina je do jisté míry přeměněná, vazby přestávají fungovat.	Navrhnout plochy zeleně za účelem zvýšení ekologicky významných segmentů krajiny.
	Mírná erozní ohroženost ploch	V území existuje erozní ohroženost orné půdy.	Navrhnout plochy krajinné zeleně.
	Chybějící cyklistická stezka	Chybějící cyklistická stezka na území katastru.	Prověřit území a navrhnout koridor pro cyklistickou stezku.
<b>Mrlínek</b>	Zhoršená kvalita ovzduší vzhledem k imisním limitům	Znečištění ovzduší vlivem překročení PM10.	Navrhnout pás ochranné zeleně.
	Absence čistírny odpadních vod	V obci jsou vypouštěny odpadní vody bez čištění.	Prověřit, případně navrhnout čištění odpadních vod.
	Nízká míra lesnatosti	Nedostatek lesních ploch, větrná eroze.	Chránit stávající plochy lesa, navrhnout plochy krajinné zeleně (remízky,...).
	Úbytek zemědělské půdy	Zastavitelná plocha zasahuje do zemědělské půdy II. tř. ochrany.	Minimalizovat zábory ZPF - využití stavebních pozemků v intravilánu obce (proluky).
	Nízký koeficient ekologické stability	Nízká úroveň koeficientu ekologické stability, krajina je do jisté míry přeměněná, vazby přestávají fungovat.	Navrhnout plochy zeleně za účelem zvýšení ekologicky významných segmentů krajiny.
	Nízký potenciál možnosti rekreace	Nízké přírodní předpoklady pro rekreaci.	Prověřit možnost zlepšení rekreačního potenciálu.
	Chybějící cyklistická stezka	Chybějící cyklistická stezka na území katastru.	Prověřit území a navrhnout koridor pro cyklistickou stezku.
<b>Osíčko</b>	Zhoršená kvalita ovzduší vzhledem k imisním limitům	Znečištění ovzduší vlivem překročení PM10.	Navrhnout pás ochranné zeleně.

	Chybějící PPO k ochraně před povodněmi	ZÚ a ZP zasahují do záplavového území Q100.	Prověřit, popřípadě navrhnout PPO podél toku Moštěnka.
	Chybějící obchvat obce II/150	Silnice II. třídy zatěžuje zastavěné území.	Zpřesnit koridor pro dopravu.
	Nízký koeficient ekologické stability	Nízká úroveň koeficientu ekologické stability, krajina je do jisté míry přeměněná, vazby přestávají fungovat.	Navrhnout plochy zeleně za účelem zvýšení ekologicky významných segmentů krajiny.
	Chybějící cyklistická stezka	Chybějící cyklistická stezka na území katastru.	Prověřit území a navrhnout koridor pro cyklistickou stezku.
<b>Podhradní Lhota</b>	Zhoršená kvalita ovzduší vzhledem k imisním limitům	Zhoršení ovzduší vlivem překročení PM10	Navrhnout pás ochranné zeleně.
	Absence čistírny odpadních vod	V obci jsou vypouštěny odpadní vody bez čištění.	Prověřit, případně navrhnout čištění odpadních vod.
	Zhoršené obytné prostředí vzhledem k negativním projevům SEZ	Znečištění podzemních vod, půdy, prostředí vlivem SEZ.	
	Chybějící PPO k ochraně před povodněmi	Zastavěné území zasahuje do záplavového území Q100.	Prověřit, popřípadě navrhnout PPO podél toku Juhyně.
	Nízká míra lesnatosti	Nedostatek lesních ploch, větrná eroze.	Chránit stávající plochy lesa, navrhnout plochy krajinné zeleně (remízky,...).
	Úbytek zemědělské půdy	Zastavitelná plocha zasahuje do zemědělské půdy II. tř. ochrany.	Minimalizovat zábory ZPF - využití stavebních pozemků v intravilánu obce (proluky).
	Nízký koeficient ekologické stability	Nízká úroveň koeficientu ekologické stability, krajina je do jisté míry přeměněná, vazby přestávají fungovat.	Navrhnout plochy zeleně za účelem zvýšení ekologicky významných segmentů krajiny.
<b>Rajnochovice</b>	Zhoršená kvalita ovzduší vzhledem k imisním limitům	Zhoršení ovzduší vlivem překročení PM10	Navrhnout pás ochranné zeleně.
	Absence čistírny odpadních vod	V obci jsou vypouštěny odpadní vody bez čištění.	Prověřit, případně navrhnout čištění odpadních vod.
	Chybějící PPO k ochraně před povodněmi	ZÚ a ZP zasahují do záplavového území Q100.	Prověřit, popřípadě navrhnout PPO podél toku Juhyně.
	Nevyužité plochy brownfield	Zhoršené obytné prostředí - nevyužité plochy.	Vymezit plochu asanace a navrhnout plochu přestavby.
	Ohrožení obce sesuvným územím	Sesuvné území zasahuje do zastavěného a zastavitelného území.	Stabilizovat plochy ohrožené sesuvným územím.
<b>Rusava</b>	Zhoršená kvalita ovzduší vzhledem k imisním limitům	Zhoršení ovzduší vlivem překročení PM10	Navrhnout pás ochranné zeleně.
	Zhoršení obytného prostředí vzhledem k negativním projevům SEZ	Znečištění podzemních vod, půdy, prostředí vlivem SEZ.	Prověřit reálnost SEZ a vymezit plochu asanace.
	Ohrožení obce sesuvným územím	Zastavitelná plocha zasahuje do sesuvných území.	
	Vysoký věk obyvatelstva	Nepříznivá věková struktura obyvatelstva, velký počet lidí s vyšším věkovým stářím.	Zajistit zvýšení atraktivity bydlení.
<b>Slavkov pod Hostýnem</b>	Zhoršená kvalita ovzduší vzhledem k imisním limitům	Zhoršení ovzduší vlivem překročení PM10	Navrhnout pás ochranné zeleně.
	Absence čistírny odpadních vod	V obci jsou vypouštěny odpadní vody bez čištění.	Prověřit, případně navrhnout čištění odpadních vod.
	Nevyužité plochy brownfield	Brownfield zatěžuje zastavěné území - nevyužité plochy.	Vymezit plochu asanace a navrhnout plochu přestavby.
	Zhoršení obytného prostředí vzhledem k negativním projevům SEZ	Znečištění podzemních vod, půdy, prostředí vlivem SEZ.	Prověřit reálnost SEZ a vymezit plochu asanace.
	Vysoký věk obyvatelstva	Nepříznivá věková struktura obyvatelstva, velký počet lidí s vyšším věkovým stářím.	Zajistit zvýšení atraktivity bydlení.

	Chybějící cyklistická stezka a víceúčelové hřiště	Chybějící cyklistická stezka a víceúčelové hřiště na území katastru.	Provéřit území a navrhnout koridor pro cyklistickou stezku a plochu pro realizaci víceúčelového hřiště
<b>Vítovice</b>	Zhoršená kvalita ovzduší vzhledem k imisním limitům	Zhoršení ovzduší vlivem překročení PM10	Navrhnout pás ochranné zeleně.
	Absence čistírny odpadních vod, chybějící kanalizační síť	V obci jsou vypouštěny odpadní vody bez čištění.	Dostavba kanalizace, návrh vhodného čištění odpadních vod.
	Zhoršení obytného prostředí vzhledem k negativním projevům SEZ	Znečištění podzemních vod, půdy, prostředí vlivem SEZ.	Provéřit reálnost SEZ a vymežit plochu asanace.
	Chybějící PPO k ochraně před povodněmi	Zastavěné území a zastavitelná plocha zasahují do záplavového území Q100.	Provéřit, popřípadě navrhnout PPO podél toku Moštěnka.
	Nízká míra lesnatosti	Nedostatek lesních ploch, větrná eroze.	Chránit stávající plochy lesa, realizovat navržené plochy krajinné zeleně - ÚP (remízky, les).
	Nízký koeficient ekologické stability	Nízká úroveň koeficientu ekologické stability, krajina je do jisté míry přeměněná, vazby přestávají fungovat.	Navrhnout plochy zeleně za účelem zvýšení ekologicky významných segmentů krajiny.
	Vysoký věk obyvatelstva	Nepříznivá věková struktura obyvatelstva, velký počet lidí s vyšším věkovým stářím.	Zajistit zvýšení atraktivity bydlení.
	Úbytek zemědělské půdy	Zastavitelná plocha zasahuje do zemědělské půdy II. tř. ochrany.	Minimalizovat zábory ZPF – může být omezující pro rozvoj obce – hledání vhodného kompromisu, využití stavebních pozemků v intravilánu obce (proluky) – neřešitelné díky vlast. vztahům.
	Nízký potenciál možnosti rekreace	Nízké přírodní předpoklady pro rekreaci.	Provéřit možnost zlepšení rekreačního potenciálu, popřípadě navrhnout vodní plochy pro zvýšení atraktivity.
	Chybějící víceúčelové hřiště a areál pro volnočasové a školní aktivity	V obci chybí občanská vybavenost vymezeného typu.	Realizace víceúčelového hřiště a areálu pro volnočasové a školní aktivity na navržené ploše.
	Silnice II/438	Vysoká dopravní zátěž, hluk, bezpečnost dopravy	Provéřit a navrhnout vhodné úpravy
	Nevyužitá plocha brownfield v extravilánu	Zátěž zastavěného území	Vymežit plochu asanace a navrhnout plochu přestavby
		Chybějící cyklistická stezka	Chybějící cyklistická stezka na území katastru.

#### 4.2.3 Stav realizace komplexních pozemkových úprav

Název obce	Stav KPÚ
Blazice	-
Brusné	ukončené pouze v extravilánu
Bystřice pod Hostýnem	-
Držková	-
Hošťálková	proběhly dílčí KPÚ
Chomýž	ukončené
Chvalčov	-
Jankovice	ukončené
Komárno	-
Loukov	rozpracované



Název obce	Stav KPÚ
Mrlínek	připravené k zahájení
Osíčko	připravené k zahájení
Podhradní Lhota	-
Rajnochovice	-
Rusava	-
Slavkov pod Hostýnem	-
Vítonice	ukončené

#### 4.2.5 Resilience na území MASP

Území MASP bylo zapojeno do analýzy potenciálních hrozeb a možnosti jejich předcházení. Pro území byl zpracován rozbor jednotlivých potenciálních ohrožení – sucho, vysoké teploty, povodně, vítr, ledovka, mráz, sesuvy, přerušení dodávek vody a energie, atp. Výsledky analýzy jsou přílohou strategie. Na jejich podkladě byly navrženy do opatření programových rámců také resilientní prvky, které by měly mít při realizaci strategie zvýšenou důležitost.

Resilientní prvky ve strategii MAS Podhostýnska

##### Infrastruktura

- ▶ Posílení zdrojů vody (vrty, záložní zdroje)
- ▶ Napojení na velké síťové zdroje (voda, energie)

##### Povodně

- ▶ Protipovodňové plány – ORP
- ▶ Opatření k zamezení povodní – poldry, hrazení bystřin, prevence sesuvů

##### Životní prostředí

- ▶ Podpora výstavby malých vodních nádrží v krajině (PRV, OPŽP)
- ▶ Výsadba stromořadí a remízů – propojení s realizací komplexních pozemkových úprav

##### Obce

- ▶ IZS – propojení, zálohování zdrojů
- ▶ Fotovoltaika, ostrovní systémy
- ▶ Malé zdroje energie
- ▶

#### 4.2.6 Rozvojová území

Využití rozvojového potenciálu území je spojeno se schopností využívat vhodné rozvojové nástroje a s mírou koordinace rozvojových aktivit v území. Klíčovým nástrojem jsou rozvojové koncepce obcí.

Na území MAS můžeme rozlišit následující kategorie rozvojových území:

Území s vyšším ekonomickým potenciálem

- město Bystřice pod Hostýnem, Chvalčov, Hošťálková, Rajnochovice, Loukov

Území s vyšším potenciálem cestovního ruchu

- obce v centru Hostýnských hor a přímo na ně navazující – Držková, Hošťálková, Rajnochovice, Rusava, Slavkov pod Hostýnem, Chvalčov

### 4.3. Vyhodnocení potřeb a problémů

#### 4.3.1 Shrnutí výstupů analytické části

Z provedených analýz vyplývá několik podstatných závěrů.

Hlavní zjištěné přednosti a problémy

- Zhoršující se pozitivní rozložení věkové struktury obyvatelstva, indikující do budoucna stále vyšší požadavky na sociální a pečovatelské služby pro seniory.
- Možnosti dalšího rozvoje sociálních služeb – závislé na finančních prostředcích zvenčí.
- Přes navyšující se podíl vysokoškolsky vzdělaného obyvatelstva dochází k výrazné migraci mladé, vzdělané populace do blízkých i vzdálenějších velkých sídelních útvarů s dostatkem zajímavých pracovních příležitostí.
- Špatný stav komunikací nižších tříd, nízký stupeň bezpečnosti dopravy a nedostatečná kapacita parkovacích a odstavných stání v obcích.
- Nedostatečná struktura a především kvalita polních a lesních komunikací v území.
- Chybí nabídka regionálních produktů především v zemědělské oblasti – prodej ze dvora, sýry, zpracování zemědělské produkce.
- Míra nezaměstnanosti na území MASP je vyšší než je průměrná registrovaná míra nezaměstnanosti pro ČR.
- Podpora podnikatelských aktivit v území téměř nefunguje, nabízí se i možnost vzniku sociálních podniků.
- Nedostatek sociálního bydlení jak pro seniory, tak pro osoby znevýhodněné.
- Území s dobrými přírodními podmínkami, množstvím památek a hojností architektonicky cenných staveb představuje z hlediska rekreačního a turistického značný potenciál.
- Pozornost by měla být směřována na lepší provázanost v území, zejména v předávání informací na lokální úrovni pro rovnoměrné pokrytí území financemi, posílení spolupráce mezi silnými zaměstnavateli regionu s MAS a obcemi a zlepšení koordinačního přístupu ze strany veřejné správy.
- Přílišná izolovanost subjektů působících v oblasti cestovního ruchu. Chybí vzájemná spolupráce a nabídka komplexních služeb – balíčky.
- Spolkový život v obcích formuje řada společenských událostí, jichž je v jednotlivých obcích MASP pořádáno velké množství. Paleta spolků působících v rámci území MASP je velmi bohatá (kulturní, sportovní, zájmové, folklórní, volnočasové) a pozitivně ovlivňují dění na území MASP.
- V obcích na území MASP jsou stále dodržovány a rozšiřovány kulturní tradice a zvyky, například může být stavěná a kácání mája, pálení čarodějnic, Svatojánský oheň, hody, případně poutě a další.
- Na území MASP je vysoce kvalitní životní prostředí. Hlavními ukazateli potvrzujícími toto tvrzení jsou velké plochy zahrnuté do soustavy Natura 2000, ale také množství maloplošných chráněných území.
- Kvalitní přírodní prostředí má potenciál být lákadlem pro rozvoj cestovního ruchu. Tento potenciál by měl být rozvíjen v souladu s principy trvalé udržitelného rozvoje.
- Potenciál kulturních památek území je využíván často pouze okrajově.
- Vzestupný trend atraktivity území z pohledu cykloturistiky, potenciál rozvoje této oblasti.
- Kvalita v ovzduší je v území snižována množstvím lokálních topenišť využívajících nekvalitní – levná paliva.
- Problémem je napojení části území na čistírny odpadních vod.

#### 4.3.2 Doporučení pro přípravu návrhové části:

Zaměření na témata důležitá pro konkurenceschopnost (inovace, rozvoj lidských zdrojů apod.) a na oblasti, kde dosavadní zkušenosti z realizace ISU i z analýzy území ukazují na silné problémy (podpora podnikání a investic, zemědělství a lesnictví, cestovní ruch aj.)

Pro návrhovou část vyplývají ze závěrů dílčích analýz následující oblasti, které by se měly stát základními částmi návrhové části strategie, která by následně měla být realizována prostřednictvím naplňování akčního plánu a jednotlivých programových rámců operačních programů:

- Podnikání a zaměstnanost (podnikání ve všech sektorech – tj. včetně zemědělství, lesnictví, cestovního ruchu) – využít podporu podnikání v oblasti zemědělství
  - Program rozvoje venkova – místní produkce, dodavatelské řetězce, technické a strojové vybavení, nezemědělské podnikání
  - OP IROP – rozvoj sociálních podniků, apod.
  - OP Zaměstnanost – podpora zaměstnávání a zaměstnanosti v území.
- Infrastruktura (chybějící, dosluhující a potenciálně potřebné vybavení obcí a spolků, snižování energetické náročnosti)
  - OP IROP – bezpečnost dopravy, cyklodoprava,
- Společnost (neziskový sektor, sociální problematika, vzdělávání)
  - OP IROP – vybavení a opravy škol, komunitní centra,
  - OP Z – podpora rodin.
- Začlenit do jednotlivých připravovaných opatření aktivity s resilientními prvky
  - OP IROP – eliminace environmentálních rizik.

#### 4.3.3. Stanovení priorit rozvoje území

Uspořádáním podkladů z analytické části, dotazníkových průzkumů, sběru projektových záměrů od potencionálních žadatelů, rozhovorů se starosty a veřejných projednání vznikl návrh stanovení priorit rozvoje území.

Po delších diskusích na platformě starostů a členů MASP bylo přistoupeno k jejich formulaci a následně také jejich seřazení dle důležitosti. Důležitost jednotlivých priorit byla poté seřazena dle významu na jednání jednotlivých pracovních skupin, načež bylo odsouhlaseno finální pořadí :

1. Život v obcích
2. Infrastruktura
3. Podnikání a zaměstnanost
4. Zemědělství a lesnictví
5. Spolupráce a partnerství
6. Životní prostředí
7. Cestovní ruch, příroda kulturní dědictví.

V návrhové části budou zohledněny veškeré priority území, ačkoliv velká část z nich nemá šanci na podporu z Evropských fondů a na realizaci prostřednictvím naplňování Strategie komunitně vedeného místního rozvoje území MAS Podhostýnska. Mnoho shromážděných projektových záměrů potencionálních žadatelů, a tedy jejich „oprávněných“ potřeb a problémů bude tedy následně řešeno prostřednictvím vlastních zdrojů, případně zdrojů národních či lokálních (stát, kraj, obec) a také prostřednictvím spolupráce subjektů v území.

Návrhová část v jednotlivých opatřeních a aktivitách zohlední i nepodpořené aktivity a činnost MASP, jejich členů a partnerů bude dále směřovat k naplňování potřeb i subjektů prostřednictvím akčního plánu nepodpořených.

Celá struktura priorit, cílů, opatření a aktivit je součástí přílohy strategie, kde jsou také zohledněny možné zdroje pro realizaci všech stanovených aktivit v jednotlivých prioritách (příloha – Vazby CLLD).

# 5. Zmapování relevantních strategií vztahujících se k území MASP

## 5.1 Strategické dokumenty mající vztah ke zpracovávané ISRÚ MASP

	Datum pořízení	Platnost	Zdroj
Strategie regionálního rozvoje ČR (2014-2020)	2014		<a href="http://databaze-strategie.cz/cz/mmr/strategie/strategie-regionalniho-rozvoje-cr-2014-2020?typ=download">http://databaze-strategie.cz/cz/mmr/strategie/strategie-regionalniho-rozvoje-cr-2014-2020?typ=download</a>
Plán odpadového hospodářství ČR (2003-2012)	2003	2012	<a href="http://databaze-strategie.cz/cz/mzp/strategie/plan-odpadoveho-hospodarstvi-ceske-republiky?typ=download">http://databaze-strategie.cz/cz/mzp/strategie/plan-odpadoveho-hospodarstvi-ceske-republiky?typ=download</a>
Dlouhodobý záměr vzdělávání a rozvoje vzdělávací soustavy ČR (2011-2015)	2011	2015	<a href="http://databaze-strategie.cz/cz/msmt/strategie/dlouhodoby-zamer-vzdelavani-a-rozvoje-vzdelavaci-soustavy-2011-2015?typ=download">http://databaze-strategie.cz/cz/msmt/strategie/dlouhodoby-zamer-vzdelavani-a-rozvoje-vzdelavaci-soustavy-2011-2015?typ=download</a>
Priority rozvoje sociálních služeb pro období (2009-2012)	2009	2012	<a href="http://databaze-strategie.cz/cz/mpsv/strategie/priority-rozvoje-socialnich-sluzeb-pro-obdobi-2009-2012?typ=download">http://databaze-strategie.cz/cz/mpsv/strategie/priority-rozvoje-socialnich-sluzeb-pro-obdobi-2009-2012?typ=download</a>
Národní plán vytváření rovných příležitostí pro osoby se zdravotním postižením na období (2010-2014)	2010	2014	<a href="http://databaze-strategie.cz/cz/uv/strategie/narodni-plan-vytvareni-rovnych-prilezitosti-pro-osoby-se-zdravotnim-postizenim-2010-2014?typ=download">http://databaze-strategie.cz/cz/uv/strategie/narodni-plan-vytvareni-rovnych-prilezitosti-pro-osoby-se-zdravotnim-postizenim-2010-2014?typ=download</a>
Strategie boje proti sociálnímu vyloučení (2011-2015)	2011	2015	<a href="http://databaze-strategie.cz/cz/uv/strategie/strategie-boje-proti-socialnimu-vylouceni-na-obdobi-2011-2015?typ=download">http://databaze-strategie.cz/cz/uv/strategie/strategie-boje-proti-socialnimu-vylouceni-na-obdobi-2011-2015?typ=download</a>
Národní koncepce podpory rodin s dětmi (2008 - )	2008		<a href="http://databaze-strategie.cz/cz/mpsv/strategie/narodni-koncepce-podpory-rodin-s-detmi-2008?typ=download">http://databaze-strategie.cz/cz/mpsv/strategie/narodni-koncepce-podpory-rodin-s-detmi-2008?typ=download</a>
Národní akční plán podporující pozitivní stárnutí (2013-2017)	2013	2017	<a href="http://databaze-strategie.cz/cz/mpsv/strategie/narodni-akcni-plan-podporujici-pozitivni-starnuti-2013-2017?typ=download">http://databaze-strategie.cz/cz/mpsv/strategie/narodni-akcni-plan-podporujici-pozitivni-starnuti-2013-2017?typ=download</a>
Plán oblasti povodí Moravy 2010 – 2015	2010	2015	<a href="http://www.pmo.cz/cz/cinnost/planovani-v-oblasti-vod-ii/plan-oblasti-povodi-moravy-a-dyje/">http://www.pmo.cz/cz/cinnost/planovani-v-oblasti-vod-ii/plan-oblasti-povodi-moravy-a-dyje/</a>
Koncept snižování emisí a imisí Zlínského kraje a Územní energetická koncepce	2009	2020	<a href="http://www.kr-zlinsky.cz">http://www.kr-zlinsky.cz</a>
Plán odpadového hospodářství Zlínského kraje	2010	2025	<a href="http://www.kr-zlinsky.cz">http://www.kr-zlinsky.cz</a>

Plán rozvoje vodovodů a kanalizací Zlínského kraje	2004	2014	<a href="http://www.kr-zlinsky.cz">http://www.kr-zlinsky.cz</a>
Koncepce environmentálního vzdělávání, výchovy a osvěty ve Zlínském kraji		2002	<a href="http://www.kr-zlinsky.cz">http://www.kr-zlinsky.cz</a>
Studie o lesním hospodářství	2002		<a href="http://www.kr-zlinsky.cz">http://www.kr-zlinsky.cz</a>
Studie rozvoje zemědělské výroby ve Zlínském kraji	2002	2006	<a href="http://www.kr-zlinsky.cz">http://www.kr-zlinsky.cz</a>
Program rozvoje cestovního ruchu ve Zlínském kraji		2013	<a href="http://www.kr-zlinsky.cz">http://www.kr-zlinsky.cz</a>
Koncepce rozvoje kultury ve Zlínském kraji		2012	<a href="http://www.kr-zlinsky.cz">http://www.kr-zlinsky.cz</a>
Strategie rozvoje marketingu a propagace organizací Zlínského kraje 2012 - 2016	2012	2016	<a href="http://www.kr-zlinsky.cz">http://www.kr-zlinsky.cz</a>
Generel dopravy Zlínského kraje			<a href="http://www.kr-zlinsky.cz">http://www.kr-zlinsky.cz</a>
Program rozvoje územního obvodu Zlínského kraje	2013	2016	<a href="http://www.kr-zlinsky.cz">http://www.kr-zlinsky.cz</a>
Marketingová strategie a marketingová značka Východní Moravy 2009 - 2015	2009	2015	<a href="http://www.kr-zlinsky.cz">http://www.kr-zlinsky.cz</a>
Střednědobý plán rozvoje sociálních služeb ve Zlínském kraji	2012	2015	<a href="http://www.kr-zlinsky.cz">http://www.kr-zlinsky.cz</a>
Integrovaná strategická koncepce pro řízení zdravotnictví a rozvoj zdravotnických služeb ve Zlínském kraji	2009	2020	<a href="http://www.kr-zlinsky.cz">http://www.kr-zlinsky.cz</a>
Strategie využití brownfields ve Zlínském kraji	2008		<a href="http://abskap.kr-zlinsky.cz/docDetail.aspx?docid=116073&amp;doctype=ART&amp;nid=9209&amp;cpi=1">http://abskap.kr-zlinsky.cz/docDetail.aspx?docid=116073&amp;doctype=ART&amp;nid=9209&amp;cpi=1</a>
Integrovaná strategie rozvoje území MAS Podhostýnska 2009 - 2015	2009	2015	
Rozbor udržitelného rozvoje území pro správní obvod ORP Bystřice pod Hostýnem	2008		

Vyhodnocení podmínek pro rozvoj cestovního ruchu v Podhostýnském mikroregionu v období 2007 - 2013	2006	2013	
Střednědobý plán rozvoje sociálních služeb ORP Bystřice pod Hostýnem na období 2013 - 2016	2013	2016	
Jednotné územně analytické podklady obcí Zlínského kraje	2008		<a href="http://www.juap-zk.cz/">http://www.juap-zk.cz/</a>

# 6. Strategická část

## – mise, vize, cíle, priority, opatření, aktivity, vazby

### 6.1 Mise:

Zprostředkovávat aktérům z území finanční prostředky na realizaci rozvojových záměrů, současně přímo realizovat, či se podílet se na realizaci rozvojových aktivit podporujících činnosti ostatních aktérů. Vytvářet a produkovat ideální až unikátní podmínky a služby pro udržitelný vyvážený hospodářský, vzdělanostní a sociální rozvoj, zachovávat a rozvíjet kulturní, historické, přírodní a sociální hodnoty na území pro všechny generace obyvatel. Naše poslání budeme realizovat s maximálním přesvědčením a snahou vytvořit co nejlepší podmínky pro život a podnikání obyvatel v regionu.

### 6.2 Vize:

Podhostýnsko bude konkurenceschopným a všestranně rozvinutým regionem efektivně využívající všechny zdroje pro tvorbu nových hodnot za současného zachování přírodních, kulturních a historických hodnot, památek regionu a životního prostředí. Bude regionem svobodných, spokojených a sebevědomých lidí.

#### 6.2.1 Vize podle jednotlivých rozvojových oblastí:

Podhostýnsko - atraktivní region pro start a plynulý rozvoj podnikání a ekonomiky

Podhostýnsko - region s dobrou infrastrukturou, nabízející dostupné a diverzifikované zdroje energie, efektivně využívány hospodářstvím a obyvatelstvem, produkované a dodávané s minimalizovaným negativním dopadem na životní prostředí.

Podhostýnsko - atraktivní region vnímán turisty, podnikateli i obyvatelstvem jako synonymum místa poskytujícího podmínky pro harmonický a klidný život, aktivní odpočinek.

Podhostýnsko - region svobodných, spokojených a sebevědomých lidí, kterým poskytuje příznivé podmínky pro jejich vlastní osobní iniciativu, schopnosti, nadání a cestu za vlastním štěstím prostřednictvím poskytování těch nejlepších podmínek pro rozvoj školního, sociálního a zdravotního systému.

Podhostýnsko - region vytvářející co nejlepší podmínky pro tvorbu a prezentaci kultury na regionální i místní úrovni pro současné generace a v maximální míře zabezpečující ochranu kulturního dědictví pro budoucí generace.

Podhostýnsko - region jednoznačně zvýhodňující ekologická řešení ve všech oblastech života realizující projekty vedoucí ke zlepšování stavu životního prostředí.

Podhostýnsko - spolupracující a partnerský region.

### 6.3 Priority

#### 6.3.1 Priorita: Život v obcích

Strategický cíl: Udržet stabilní populační vývoj v regionu a snížit vývojové disproporce mezi obcemi regionu

Specifické cíle:

Zvýšit dostupnost a kvalitu sociálních a návazných služeb

Zvýšit kvalitu služeb pro rodiny a děti

Vytvořit stabilní prostředí pro fungování a rozvoj společenského, kulturního a sportovního života v obcích

Zlepšit atraktivitu obcí

Zlepšit péči o znevýhodněné skupiny obyvatel

Zvýšit vzdělanostní úroveň obyvatelstva s důrazem na relevanci a rozvoj vybraných klíčových kompetencí

Opatření: Občanská vybavenost a služby pro obyvatele

Operační cíl: Zlepšení úrovně poskytování základních služeb v obcích regionu

Aktivity:

Rekonstrukce a zateplení budov (obecní úřady, školy apod.)

Opatření: Doplnění kapacit a infrastruktury sociálních a návazných služeb

Operační cíl: Zvýšení kvality a dostupnosti služeb vedoucí k sociální inkluzi

Aktivity:

Rekonstruování a výstavba komunitních center

Opatření: Rozvoj rodinného života

Operační cíl: Zlepšení úrovně poskytování základních služeb v obcích regionu

Aktivity:

Nové služby v rodinné a sociální oblasti

Pořízení vybavení mateřských center

Opatření: Rozvoj spolkových akcí a zlepšení zázemí pro volnočasové aktivity

Operační cíl: Zlepšit kvalitu kulturních, společenských a sportovních akcí

Aktivity:

Pořizování zázemí pro pořádání kulturních, a společenských akcí

Rekonstrukce, obnova a výstavba spolkových zařízení

Nákup vybavení a techniky pro spolkové aktivity

Rekonstrukce a revitalizace výletišť

Rekonstrukce hřišť

Opatření: Doplnění kapacit infrastruktury sociálních a návazných služeb

Operační cíl: Zkvalitnit poskytování sociálních a zdravotních služeb

Aktivity:

Investice do zdravotnické a sociální infrastruktury

Budování sociálních bytů a sociálního bydlení

Opatření: Budování kapacit a kvality zařízení pro celoživotní učení

Operační cíl: Zlepšení úrovně poskytování základních služeb v obcích regionu

Aktivity:

Pořízení školního vybavení

Rekonstrukce školních objektů

#### 6.3.2 Priorita: Infrastruktura

Strategický cíl: Udržitelná infrastruktura umožňující konkurenceschopnost ekonomiky a odpovídající obslužnost území.

Specifické cíle:

Dobudovat a zkvalitnit dopravní technickou infrastrukturu v obcích

Rozšířit a zkvalitnit infrastrukturu pro pěší a cyklistickou dopravu ve vazbě na další druhy dopravy

Eliminovat riziko povodní a sucha a další možná environmentální rizika

Opatření: Cyklistická a pěší doprava

Operační cíl: Zvýšení podílu udržitelných forem dopravy

Aktivity:

Realizace ke zvýšení bezpečnosti v dopravě

Realizace nových cyklostezek a cyklotras, jejich rekonstrukce, parkovací místa pro jízdní kola



Opatření: Obecní infrastruktura

Operační cíl: Zlepšit dopravní dostupnost a obslužnost venkovských obcí

Aktivity:
Rekonstrukce a výstavba silnic a místních komunikací všech typů a chodníků
Rekonstrukce autobusových zastávek
Revitalizace návší, středů obcí a dalších veřejných ploch a prostranství obcí
Rekonstrukce veřejných osvětlení
Zlepšení dopravní obslužnosti a realizace záchytných parkovišť

Opatření: Environmentální rizika

Operační cíl: Zvýšení připravenosti k řešení a řízení rizik a katastrof

Aktivity:
Pořízení a modernizace objektů, nové techniky a věcných prostředků sloužícím složkám IZS

### 6.3.3 Priorita: Podnikání a zaměstnanost

Strategický cíl: Zvýšit konkurenceschopnost místních podnikatelů a jejich napojení na vnější trhy a rozšířit nabídku pracovních příležitostí

Specifické cíle:

Zvýšit podíl nových a inovačních technologií a produktů v regionální ekonomice

Zlepšit marketing místních výrobků a produktů

Vytvářet nová pracovní místa

Zlepšit aktivní začleňování sociálně vyloučených a sociálním vyloučením ohrožených osob do života

Opatření: Rozvoj adaptability pracovní síly

Operační cíl: Zvýšit adaptabilitu zaměstnanců a podnikatelů

Aktivity:
Vzdělávání zaměstnanců malých a středních firem, drobných podnikatelů a živnostníků

Opatření: Rozvoj malých a středních podniků

Operační cíl: Zlepšit technologickou úroveň podniků

Aktivity:
Rekonstrukce a výstavba nových objektů
Nákup nových technologií a strojů

Opatření: Rozvoj místní produkce, výrobků, služeb a řemeslných a průmyslových tradic

Operační cíl: Zvýšit diverzifikaci hospodářských aktivit na venkově a tradičních venkovských řemesel a činností

Aktivity:
Marketingové aktivity na podporu místních produktů a výrobků
Zavádění místních produktů do prodeje (propagace, inzerce, reklama, balení, apod.)
Zřizování a vybavení prodejen místních produktů a podpora přímého prodeje
Soutěže regionálních produktů a producentů

Opatření: Sociální začleňování a boj s chudobou

Operační cíl: Zlepšit přístup na trh práce pro sociálně znevýhodněné skupiny

Aktivity:
Chráněné dílny
Chráněná pracovní místa

Opatření: Sociální podnikání

Operační cíl: Zlepšit přístup na trh práce pro sociálně znevýhodněné skupiny

Aktivity:
Investice do zakládání a rozvoje sociálních podniků
Investice do zakládání a rozvoje sociálních družstev

### 6.3.4 Priorita: Zemědělství a lesnictví

Strategický cíl: Stabilizovat krajinu s ohledem na její produkční funkci i z hlediska jejích přírodních hodnot a zvýšit udržitelnost, konkurenceschopnost a image zemědělství, potravinářství a lesnictví jako strategických odvětví z hlediska místní ekonomiky i péče o krajinu

Specifické cíle:

Zlepšit podmínky pro podnikání a zlepšit situaci na trhu práce v sektoru zemědělství a lesnictví

Zvýšit konkurenceschopnost ekonomiky

Zlepšit stav přírodního a kulturního dědictví

Opatření: Konkurenceschopné zemědělství

Operační cíl: Zvýšit technologickou úroveň zemědělství

Aktivity:

Modernizace zemědělských podniků (stavby, technologie a vybavení včetně cest)

Opatření: Konkurenceschopné potravinářství a krmivářství

Operační cíl: Zvýšit technologickou úroveň zemědělství

Aktivity:

Rekonstrukce a výstavba nových objektů, nákup nových technologií a strojů

Opatření: Diverzifikace zemědělství a rozvoj mikropodniků

Operační cíl: Zvýšit technologickou úroveň zemědělství

Aktivity:

Diverzifikace podnikatelských aktivit zemědělských subjektů

Agroturistika

Mikropodniky - rekonstrukce a výstavba nových objektů, nákup nových technologií a strojů

Opatření: Spolupráce v krátkých dodavatelských řetězcích

Operační cíl: Zvýšit technologickou úroveň zemědělství

Aktivity:

Rekonstrukce a výstavba nových objektů, nákup nových technologií a strojů

Opatření: Konkurenceschopné lesnictví

Operační cíl: Zvýšit technologickou úroveň lesnictví

Aktivity:

Modernizace lesnických podniků (stavby, technologie a vybavení včetně cest)

Modernizace dřevozpracujících podniků (stavby, technologie, vybavení)

Opatření: Včelařství, ovocnářství, myslivost a lesní plody

Operační cíl: Zvýšení využívání místních přírodních zdrojů v ekonomice

Aktivity:

Regenerace a zakládání sadů

Výstavba a modernizace zpracoven ovoce ve vlastnictví obcí nebo spolků

Investice do včelařství

Investice do zpracoven lesních plodů

Myslivost - prodej a zpracování zvěře

Opatření: Vzdělávání v zemědělství a lesnictví

Operační cíl: Zlepšit vzdělanostní úroveň v sektoru

Aktivity:

Odborné kurzy a semináře se zemědělskou tematikou

Opatření: Ochrana přírodního dědictví

Operační cíl: Zvýšit rekreační funkce lesů v regionu

Aktivity:

Odpočinková místa v lesích

Parkovací plochy v lesích

Vyhledky, naučné stezky

### 6.3.5 Priorita: Spolupráce a partnerství

Strategický cíl: Rozvinout aktivní spolupráci mezi aktéry z různých sektorů a na různých prostorových úrovních (v rámci MAS i spolupráce MAS)

Specifické cíle:

Zvýšit využívání a důsledné uplatňování dostupných nástrojů řízení a koordinace rozvoje regionu

Zkvalitnit fungování rozvojových struktur regionu

Zlepšit spolupráci s partnery mimo region

Zlepšit spolupráci v zavádění a využívání inovací

Opatření: Spolupráce v regionu

Operační cíl: Zlepšit vícesektorovou spolupráci v regionu

Aktivity:
Realizace společných rozvojových projektů
Vyhledávání, efektivní využívání a rozvoj lidského potenciálu (schopností aktivních jednotlivců i organizací) a zapojování veřejnosti do realizace ISÚ
Propojování a koordinace dílčích aktivit (přispívajících k realizaci ISÚ)

Opatření: Mezuregionální spolupráce  
Operační cíl: Zlepšit meziregionální spolupráci

Aktivity:
Realizace projektů spolupráce
Aktivní vyhledávání nových partnerů

Opatření: Meziobecní spolupráce  
Operační cíl: Zlepšit spolupráci mezi obcemi na území MASP

Aktivity:
Realizace strategických projektů v oblastech dopravy, odpadového hospodářství a zaměstnanosti
Aktivní vyhledávání nových společných projektů a aktivit

Opatření: Spolupráce místních akčních skupin  
Operační cíl: Zlepšit meziregionální spolupráci

Aktivity:
Realizace projektů spolupráce MAS

### 6.3.6 Priorita: Životní prostředí

Strategický cíl: Zkvalitnit prostředí pro život obyvatel a pro návštěvníky regionu.

Specifické cíle:

Zlepšit stav životního prostředí.

Dobudovat a zkvalitnit technickou infrastrukturu životního prostředí v obcích

Opatření: Šetrné nakládání a hospodaření s odpady a vodou  
Operační cíl: Zlepšit kvalitu vody a zlepšit nakládání s odpady

Aktivity:
Budování kanalizací a ČOV
Rekonstrukce a dostavby kanalizací, vodovodů a další vodohospodářské infrastruktury
Likvidace černých skládek
Revitalizace a sanace starých ekologických zátěží

Opatření: Osvěta v ochraně životního prostředí  
Operační cíl: Snižovat znečišťování životního prostředí v regionu

Aktivity:
Osvěta v nakládání s odpady a separaci odpadů,
Osvěta v racionálním hospodaření s energií a vodou, včetně využití alternativních zdrojů energie
Prevence úniku odpadů ze zemědělské a průmyslové činnosti - nové hnojiště, záchytné jímky, apod.
Vzdělávací programy z oblasti ŽP pro školky a školy

Opatření: Péče o venkovskou krajinu  
Operační cíl: Zlepšit péči o venkovskou krajinu

Aktivity:
Revitalizace veřejné zeleně v intravilánu i extravilánu
Budování, revitalizace rybníků a vodních nádrží
Revitalizace malých vodních toků
Budování poldrů a protipovodňových opatření
Výsadba, tvorba a doplňování prvků ÚSES
Obnova a údržba původních krajinných prvků
Sanace a zabezpečení sesuvů a sesuvných území

Opatření: Kvalita ovzduší v obcích  
Operační cíl: Zlepšení kvality ovzduší v obcích

Aktivity:
Osvěta a preventivní opatření vedoucích ke snižování emisí do ovzduší
Podpora přechodu na ekologické šetrné topné systémy

Opatření: Alternativní zdroje energie  
Operační cíl: Zvýšit podíl alternativních zdrojů energie

Aktivity:

Podpora investic a technologií využívajících alternativních zdroje - dřevní štěpka, větrné elektrárny, tepelná čerpadla, malé vodní elektrárny, apod.

### 6.3.7 Priorita: Cestovní ruch, přírodní a kulturní dědictví

Strategický cíl: Zefektivnění prezentace, posílení ochrany a rozvoje kulturního a přírodního dědictví a zvýšení využití přírodního a kulturního dědictví v cestovním ruchu.

Specifické cíle:

Rozvinout nové turistické produkty  
Zvýšit návštěvnost a délku pobytu v regionu  
Snížení sezónnosti návštěv

Opatření: Rozvoj areálů a lokalit turistického ruchu  
Operační cíl: Zvýšit úroveň poskytovaných doprovodných služeb

Aktivity:

Budování cyklostezek a zpřístupňování komunikací pro cykloturistiku a in-line bruslení

Budování a rekonstrukce turistických stezek, lyžařských tras, vleků, hipposteze (odpočívky, koše, vyhlídky, tabule, mapy)

Nová výstavba a rekonstrukce opraven kol a dalších objektů pro služby pro turistiku, cykloturistiku a hippoturistiku, nákup vybavení

Doplňkové aktivity pro ubytované - wellness, sauny, atp.

Záchytná parkoviště

Opatření: Propagace Podhostýnska  
Operační cíl: Zlepšit propagaci regionu

Aktivity:

Studie a další dokumentace místní kultury a folklóru

Propagace místní kultury a folklóru, včetně muzeí a muzejních expozic

Propagace turistických produktů a integrované nabídky služeb cestovního ruchu.

Vznik a rozvoj destinačního managementu

Zajištění základního pokrytí nabídky produktů/produktových balíčků cestovního ruchu pro sezónní období dle relevantních cílových skupin

Návštěvnická a exkurzní místa

Příprava a tisk inovativních propagačních materiálů

Opatření: Péče o kulturní dědictví  
Operační cíl: Zlepšit péči o kulturní dědictví regionu

Aktivity:

Rekonstrukce a restaurování movitých a nemovitých památek

Rekonstrukce a regenerace objektů lidové architektury

Obnova historických a zaniklých stezek a cest

Opatření: Péče o přírodní dědictví  
Operační cíl: Zlepšit péči o přírodní dědictví regionu

Aktivity:

Péče o chráněná území a území soustavy NATURA 2000

Opatření: Rozvoj kapacit v cestovním ruchu  
Operační cíl: Zlepšit kvalitu ubytovacích a stravovacích služeb

Aktivity:

Modernizace ubytovacích zařízení včetně pořízení vybavení

Modernizace stravovacích zařízení včetně pořízení vybavení

## 6.4. Provázanost opatření a cílů strategie

**Popis vazeb strategických a specifických cílů a jednotlivá opatření  
připravovaná k realizaci prostřednictvím programových rámců**

Strategický cíl	Specifický cíl	Opatření
Udržet stabilní populační vývoj v regionu a snížit vývojové disproporce mezi obcemi regionu	Zvýšit dostupnost a kvalitu sociálních a návazných služeb - SC 1	Doplnění kapacit a infrastruktury sociálních a návazných služeb
	Zvýšit kvalitu služeb pro rodiny a děti - SC 2	Rozvoj rodinného života
	Zvýšit vzdělanostní úroveň obyvatelstva s důrazem na relevanci a rozvoj vybraných klíčových kompetencí - SC 3	Zkvalitnění a rozvoj sítě sociálních a návazných služeb Budování kapacit a kvality zařízení pro celoživotní učení
Udržitelná infrastruktura umožňující konkurenceschopnost ekonomiky a odpovídající obsluhu území	Rozšířit a zkvalitnit infrastrukturu pro pěší a cyklistickou dopravu ve vazbě na další druhy dopravy - SC 4	Cyklistická a pěší doprava
	Eliminovat riziko povodní a sucha a další možná environmentální rizika - SC 5	Environmentální rizika
Zvýšit konkurenceschopnost místních podnikatelů a jejich napojení na vnější trhy a rozšířit nabídku pracovních příležitostí	Zlepšit aktivní začleňování sociálně vyloučených a sociálním vyloučením ohrožených osob do života - SC 6	Rozvoj sociálních podniků
Stabilizovat krajinu s ohledem na její produkční funkci i z hlediska jejich přírodních hodnot a zvýšit udržitelnost, konkurenceschopnost a image zemědělství, potravinářství a lesnictví jako strategických odvětví z hlediska místní ekonomiky i péče o krajinu	Zvýšit konkurenceschopnost ekonomiky - SC 7	Konkurenceschopné zemědělství
		Konkurenceschopné potravinářství a krmivářství
		Diverzifikace zemědělství a rozvoj mikropodniků
		Spolupráce v krátkých dodavatelských řetězcích
		Konkurenceschopné lesnictví
	Zlepšit stav přírodního a kulturního dědictví - SC 8	Ochrana přírodního dědictví
Rozvinout aktivní spolupráci mezi aktéry z různých sektorů a na různých prostorových úrovních (v rámci MAS i spolupráce MAS)	Zlepšit spolupráci v zavádění a využívání inovací - SC 9	Spolupráce místních akčních skupin

Podrobně jsou jednotlivé vazby mezi prioritami, cíli, opatřeními a aktivitami, včetně možného financování znázorněny v příloze strategie – Vazby CLLD.

## 7. Implementační část

### Řízení - řídicí a organizační struktury MAS Podhostýnska

Nositelem strategie CLLD je MAS Podhostýnska (MASP) (čl. 34 nařízení č. 1303/2013). MASP dodržuje a plní povinnosti vyplývající z Metodiky pro standardizaci MAS v programovém období 2014–2020,

schválené usnesením vlády ČR ze dne 21. 5. 2014 č. 368, včetně jejich následných schválených změn:

1. MASP plní a bude naplňovat podmínky vyplývající z kapitoly 3.3 Standardy pro přijatelnost MAS (s výjimkou podmínky 3.3.5.3.) Metodiky standardizace MAS a to od vydání „Osvědčení o splnění standardů MAS“ po celé programové období 2014 – 2020.
2. MASP nebude přijímat odměny, dary či jinak definované příjmy za poradenství, zpracování či administraci projektů, které jsou následně jí administrovány.
3. Eviduje finanční a věcné dary v hodnotě nad 1 000 Kč. Veškeré dary budou přijímány pouze za konkrétním účelem, který bude specifikován prostřednictvím darovací smlouvy. Seznam dárců a přijatých darů týkajících se SCLLD zveřejňuje MASP pravidelně ve výroční zprávě o činnosti a hospodaření.
4. MASP zveřejňuje usnesení z jednání jednotlivých orgánů.
5. MASP zveřejňuje aktuální přehled pracovních skupin, seznamy jejich členů, zápisy z jednání nebo zprávy o jejich činnosti a kontaktní osoby.
6. MASP minimálně 1x za rok informuje veřejnost o plnění SCLLD.
7. Konzultace v souvislosti s implementací SCLLD jsou kanceláří MASP poskytovány zdarma.
8. Při rozhodování o výběru projektů náleží nejméně 50 % hlasů partnerům, kteří nezastupují veřejný sektor.

MASP bude dále zajišťovat tyto činnosti:

- Presentaci SCLLD
- Zvyšování způsobilosti místních aktérů pro vypracovávání a provádění projektů, včetně jejich schopností v oblasti projektového řízení,
- Vypracování nediskriminačního a transparentního výběrového řízení a objektivních preferenčních kritérií pro výběr projektů, jež brání střetu zájmů a jejich předložení ke schválení ŘO (v případě PRV schvaluje tato kritéria SZIF), a dále zajištění, aby nejméně 50 % hlasů při rozhodování o výběru projektů měli partneři, kteří nezastupují veřejný sektor; výběr projektů musí probíhat na základě písemného postupu,
- Při výběru projektů bude zajišťován jejich soulad se strategií komunitně vedeného místního rozvoje tím, že se stanoví jejich pořadí podle přínosu těchto projektů k plnění záměrů a cílů strategie,
- Přípravu a zveřejňování výzev na úrovni MAS (tzv. výzev MAS) k podávání žádostí o podporu včetně vymezení kritérií výběru,
- Přijímání a hodnocení (formálních náležitostí, přijatelnosti a věcné hodnocení) žádostí o podporu,

- Výběr projektů k realizaci a stanovení výše podpory,
- Zajištění administrace SCLLD a projektů vybraných k realizaci v rámci jednotlivých programů,
- Sledování plnění strategie komunitně vedeného místního rozvoje,
- Sledování podporovaných projektů (evaluaace),
- Vykonávání zvláštních hodnotících činností souvisejících s touto strategií (monitoring, evaluaace).
- Realizaci animačních aktivit směřujících k naplňování SCLLD, s cílem usnadnit výměnu informací mezi zúčastněnými stranami,
- Propagaci SCLLD, informování o SCLLD,
- Usnadňování výměny informací mezi místními aktéry a koordinace aktivit místních subjektů směřujících k naplňování SCLLD,
- Podporování potenciálních příjemců v rozvíjení projektových záměrů a přípravě žádostí směřujících k naplňování SCLLD.

V rámci OP VVV MASP bude zvyšovat způsobilost místních aktérů pro vypracovávání a provádění projektů, tedy především:

- Metodickou pomoc ZŠ/MŠ s výběrem vhodných šablon pro ZŠ/MŠ
- Zaškolení realizátorů projektů ZŠ/MŠ (např. monitorovací systém MS2014+, Pravidla pro žadatele a příjemce OP VVV)
- Průběžnou konzultační činnost při realizaci projektu, například nad problematikou zadávání veřejných zakázek, indikátorů, sledování a dodržování povinné publicity projektu;
- Metodickou pomoc ZŠ/MŠ při zpracování monitorovacích zpráv, zadávání údajů do monitorovacího systému MS2014+, zajištění správnosti předávaných výstupů;
- Metodickou pomoc s vypořádáním případných připomínek k monitorovacím zprávám od řídicího orgánu apod.;
- Metodickou pomoc při kontrole na místě a při ukončování projektu a závěrečné zprávě o realizaci.

MASP bude realizovat aktivity dle finančního plánu v jednotlivých letech tak, jak byly schváleny ŘO a ministryní/ministrem pro místní rozvoj. Realizace SCLLD spočívá v přípravě a realizaci projektů MASP, v iniciaci a koordinaci při přípravě a realizaci projektů jiných subjektů, které naplňují SCLLD.

MASP bude komunikovat prostřednictvím RSK, resp. NSK s příslušnými ŘO s ohledem na harmonogram územně specifických výzev.

Řízení SCLLD je v MASP zajišťováno těmito orgány:

- Členská schůze
- Výbor spolku
- Výběrová komise
- Kontrolní komise
- Kancelář MASP

Kancelář MASP tvoří hlavní manažer, projektový manažer, účetní, administrativní pracovníci. Kancelář MASP plní především tyto úkoly:

1. Koordinuje zpracování záměru a kompletaci žádosti, zajišťuje jejich předání na ŘO apod.
2. Přijímá a registruje žádosti od žadatelů
3. Provádí jejich administrativní kontrolu a kontrolu přijatelnosti
4. Vypracuje zprávu o administrativní kontrole a kontrole přijatelnosti
5. Poskytuje potřebnou pomoc a informace žadatelům.
6. Spolupracuje se zástupci ŘO apod.
7. Po výběru a hodnocení projektů předá seznam vybraných a náhradních projektů ŘO
8. Vede evidenci o projektech a provádí veškerou předepsanou archivaci

### Zajištění jednotlivých činností v rámci administrace SCLLD

Činnost	Plán	Organizace	Realizace	Kontrola
Příprava SCLLD	Výbor MASP	Kancelář MASP	Manažer MASP	Výbor MASP
Realizace SCLLD	Výbor MASP	Kancelář MASP	Kancelář MASP	Kontrolní komise
Animace území	Výbor MASP	Kancelář MASP	Kancelář MASP	Výbor MASP
Vzdělávací aktivity	Výbor MASP	Kancelář MASP	Lektoři	Výbor MASP
Monitoring	Výbor MASP	Kancelář MASP	Kancelář MASP	Kontrolní komise
Evaluace	Výbor MASP	Kancelář MASP	Kancelář MASP	Kontrolní komise
Propagace	Výbor MASP	Kancelář MASP	Kancelář MASP	Výbor MASP

Pracovní náplně pracovníků MASP jsou rámcově stanoveny v podobě vnitřního předpisu organizace. Do konkrétních pracovních náplní budou zapracovány činnosti související s realizací SCLLD.

V organizační oblasti hlavní manažer MASP:

1. Komunikuje s výborem a dalšími orgány MASP a zajišťuje, aby jejich členové byli informováni o činnosti organizace a všech důležitých faktorech, které ji ovlivňují
2. Připravuje a předkládá výboru ke schválení dlouhodobé rozvojové dokumenty organizace, roční plány činnosti, organizační strategie, priority a cíle
3. Kontroluje a vyhodnocuje plnění plánu činnosti organizace
4. Koordinuje zpracovávání zásadních dokumentů organizace (statut, rozvojová strategie, výroční zprávy, souhrnné prezentační materiály)
5. Odpovídá za archivaci dokumentů podle platných zákonů

Ve finanční oblasti hlavní manažer MASP:

1. Navrhuje a předkládá statutárním orgánům ke schválení finanční strategii organizace, zajišťuje rovnováhu ve zdrojích a potřebách organizace
2. Sestavuje a předkládá statutárním orgánům ke schválení roční rozpočet organizace, sleduje plnění rozpočtu, kontroluje hospodaření podle rozpočtu včetně sledování vývoje



3. Zajišťuje systém financování organizace prostřednictvím více zdrojů, vyhledává a oslovuje finanční zdroje, připravuje žádosti o dary a granty

4. Ve spolupráci s finančním manažerem sleduje finanční toky organizace, odpovídá za zpracování roční závěrky, kterou předkládá statutárním orgánům ke schválení

V oblasti personalistiky hlavní manažer MASP:

1. Odpovídá za pracovně-právní vztahy placených zaměstnanců i dobrovolníků organizace
2. Na základě plné moci zastupuje MASP v jednáních s příslušnými úřady (zdravotní pojišťovny, správa sociálního zabezpečení)

V programové oblasti hlavní manažer MASP:

1. Navrhuje statutárním orgánům projekty vzhledem ke kapacitě organizace a aktuálním podmínkám
2. Zpracovává žádosti o granty a dotace, popř. zadává zpracování externím organizacím
3. Koordinuje realizaci projektů
4. Odpovídá za zprávy požadované finančními zdroji a za vyúčtování prostředků poskytnutých na projekty

V oblasti vnějších vztahů hlavní manažer MASP:

1. Reprezentuje organizaci v širší komunitě, prezentuje organizaci a její činnosti veřejnosti, sdělovacím prostředkům, finančním zdrojům a dalším partnerům, odpovídá za vnitřní komunikační toky
2. Odpovídá za účast organizace v sítích a smluvních partnerstvích, předkládá výboru spolku k rozhodnutí návrhy na vstup do nich
3. Odpovídá za obsah internetové prezentace na [www.mas-podhostynska.cz](http://www.mas-podhostynska.cz)

V dalších oblastech hlavní manažer MASP:

1. Účastní se služebních cest (včetně zahraničních)
2. Vzdělává se v oblastech, které souvisejí s činnostmi MASOP a s udržitelným rozvojem venkova

Programová a administrativní činnost – projektový manažer

V programové oblasti projektový manažer:

1. Zpracovává spolu s manažerem žádosti o dotace a granty
2. organizačně zajišťuje projekty, na nichž se podílí
3. vede průběžný monitoring projektů, sleduje dodavatele a finanční stránku projektů
4. zajišťuje dokumentaci projektů a podklady pro zpracování zpráv pro finanční zdroje a vyúčtování projektů

V administrativní oblasti projektový manažer:

1. vyřizuje externí korespondenci (písemnou i elektronickou), včetně evidence a archivace
2. eviduje a archivuje účetní doklady, sleduje dodržování zákonných a stanovených lhůt
3. připravuje doklady pro účetní firmu
4. sleduje finanční toky a připravuje podklady pro finanční řízení (pokladní deník, knihy faktur, výpisy z účtů, evidence pracovní doby zaměstnanců)
5. sleduje a archivuje ohlasy na činnosti organizace ve sdělovacích prostředcích

6. zajišťuje ověřování listin a podpisů

7. vede evidenci smluv, sleduje dodržování zákonných a stanovených lhůt

V dalších oblastech pracovník:

1. Účastní se služebních cest (včetně zahraničních)

2. Vzdělává se v oblastech, které souvisejí s činnostmi MASP a s udržitelným rozvojem venkova

Účetní

1. Zpracovává účetnictví organizace

2. Průběžně se vzdělává a sleduje aktuální legislativu v oblasti účetnictví a finančnictví.

Členové MASP

V rámci své členské základny má MASP přístup k rozsáhlým a mnohostranným zkušenostem svých členů a spolupracovníků, získaným díky profesi nebo jinému odbornému angažmá.

Komunikace a předávání informací a zkušeností probíhá podle potřeby formou konzultací ke konkrétním tématům, lektorování při vzdělávacích akcích, facilitace společných jednání apod.

Komunikace v cizích jazycích

Pro potřeby spolupráce a prezentace jsou zaměstnanci MASP schopni komunikovat v angličtině, němčině a španělštině. Případná potřeba komunikace v dalších jazycích bude zajištěna ve spolupráci s především s

místními subjekty.

Provozní podmínky a technické prostředky MASP

MASP má pro činnost kanceláře pronajaty prostory, které vyhovují především kancelářské práci a

setkávání členů a statutárních orgánů – výbor spolku, kontrolní komise, pracovní komise. Prostory jsou vybaveny běžným kancelářským nábytkem pro práci a archivaci dokumentů. Pronajaté prostory jsou vyhovující pro realizaci CLLD, nepředpokládá se jejich rozšíření, pouze případné jednoduché úpravy a doplnění.

Finanční prostředky MASP

MASP financuje své činnosti převážně z dotací a grantů, uchází se o dary fyzických a právnických osob, hospodaří s členskými příspěvky, vykonává činnosti za úhradu nákladů (konzultace, zpracování dat z území, zpracování žádostí o granty a dotace pro další subjekty apod.).

Agenda související s činnostmi nad rámec SCLLD je v pracovních výkazech i účetnictví vedena odděleně od činností v rámci SCLLD.

Kontrola činnosti MASP

Kontrola činnosti MASP je zajištěna vnitřními předpisy a kontrolními mechanismy. Cílem těchto předpisů je zajistit efektivitu a transparentnost činností MASP a správné nakládání s prostředky dotací a jiných zdrojů.

Operativní kontrola je součástí řídicí práce manažera, mezi jehož povinnosti patří:

1. řídit se v kontrolní činnosti zákony a vnitřními předpisy MASP
2. přesvědčovat se o plnění plánu činnosti s vazbou na čerpání rozpočtu
3. kontrolovat plnění úkolů zadaných statutárními orgány
4. kontrolovat aktuálnost dokumentů: jednacích řádů, vnitřních předpisů, náplní práce apod.
5. kontrolovat plnění plánu vzdělávání
6. projednat se statutárními orgány případné nedostatky, navrhnout řešení a opatření.

Nadřízeným orgánem pro kontrolu je pro manažera kontrolní komise MASP.

Kontrola účetnictví a finančního řízení MASP je prováděna na úrovni řídicí kontroly a interního auditu.

Řídicí kontrolu provádí manažer ve třech časových rovinách:

1. předběžná kontrola: před uzavřením smluvních vztahů a vznikem závazků. Ověřuje se zejména nezbytnost, věcná správnost, soulad s právními předpisy a pravidly dotace, soulad se schváleným rozpočtem.
2. Průběžná kontrola: ověřuje se zejména dodržování právních předpisů a pravidel dotace, termíny
3. Následná kontrola: ověřuje správnost operací, úplnost dokladů.

Prováděním interního auditu je pověřena kontrolní komise MASP.

Interní audit zejména:

1. ověřuje, zda údaje vykázané ve finančních, účetních a jiných výkazech věrně zobrazují majetek, zdroje financování k jeho pořízení a hospodaření s ním
2. prověřuje zajišťování příjmů, financování činností MASP a zajištění správy prostředků
3. zkoumá hospodárnost, efektivnost a účelnost operací
4. předkládá zprávy radě MASP, navrhuje opatření
5. vypracovává roční zprávu, která jako součást výroční zprávy podléhá schválení výboru MASP a členské schůzi MASP a je zveřejňována.

Externí audit zejména:

1. ověřuje plnění externích a interních standardů s cílem nezávisle ověřit, že organizace dodržuje pravidla, ke kterým se hlásí nebo které jí nařizuje legislativa
2. zjišťuje, zda se v údajích uvedených v účetní závěrce nevyskytují závažné nesprávnosti.
3. zvyšuje důvěryhodnost účetních informací
4. má výhradní odpovědnost za vydaný auditorský výrok

Zpětné hodnocení činnosti MASP je zaměřeno na dvě základní oblasti:

1. hodnocení vnitřních procesů a fungování kanceláře je posuzováno na základě výsledků vnitřní kontrolní činnosti (viz výše). Výsledky řídicí kontroly jsou využívány pro průběžné zlepšování a lepší efektivitu řídicích a administrativních činností MASP. Výsledky interního auditu jsou projednány členskou schůzí, případně zveřejňovány ve výročních zprávách MASP.
2. hodnocení programové činnosti je součástí evaluace priorit a programu.

## Postupy pro vyhlášení výzev, hodnocení a výběr projektů včetně plánované personální kapacity

Pro vyhlášení výzev MASP, hodnocení a výběr projektů budou uplatňovány povinnosti vyplývající z MPIN:

1. ŘO vyhlásí průběžnou výzvu na předkládání žádostí o podporu v rámci SCLLD.
2. MASP připraví výzvu k předkládání žádostí o podporu v rámci své SCLLD a předloží ji ke schválení ŘO (respektive Státnímu zemědělskému intervenčnímu fondu v případě PRV) prostřednictvím MS2014+ (resp. IS SZIF v případě PRV). ŘO, resp. platební agentura SZIF si stanoví rozsah údajů výzvy MASP, které podléhají schválení s ohledem na zajištění řádné a transparentní administrace integrovaných projektů SCLLD. V rámci výzvy MASP bude uveden přesný popis způsobu výběru projektů a v případě PRV je také vymezena alokace na jednotlivé Fiche SCLLD vyhlášené výzvy MASP. Výzva bude rovněž obsahovat i kritéria pro hodnocení a výběr projektů stanovená s důrazem na soulad projektu s SCLLD a příslušným programem a v souladu s principy pro určení preferenčních kritérií MASP uvedenými v SCLLD.
3. MASP vyhlásí výzvu na předkládání žádostí o podporu v rámci specifické výzvy ŘO. MASP výzvu vyhlásí prostřednictvím MS2014+ (v případě PRV prostřednictvím IS SZIF), MASP zároveň výzvu zveřejní na internetových stránkách MASP. Okamžikem vyhlášení výzvy MASP se rozumí její zveřejnění na internetových stránkách MASP. Žádosti o podporu budou vkládány prostřednictvím MS2014+, v případě PRV prostřednictvím IS SZIF).
4. MASP provede základní administrativní kontrolu obsahu povinných částí žádosti o podporu projektu (kontrola formálních náležitostí a přijatelnosti).
5. MASP ohodnotí projekty co do souladu s vyhlášenou výzvou MASP podle preferenčních kritérií MASP schválených ŘO (resp. SZIF v případě PRV) zároveň s příslušnou výzvou MASP. ŘO má právo stanovit některá kritéria jakožto povinná, tj. v tomto případě je MASP začlení do svého návrhu kritérií. Ke každé výzvě MASP bude navázána jedna sada preferenčních kritérií. MASP provede věcné hodnocení předložených žádostí o podporu podle preferenčních kritérií. Na základě bodového hodnocení MASP stanoví pořadí projektů podle přínosu těchto operací k plnění záměrů a cílů strategií za každý specifický cíl SCLLD zvlášť.
6. Žádosti o podporu v rámci PRV budou administrovány v souladu s pravidly vydanými Ministerstvem zemědělství.
7. MASP provede výběr projektů - výše jejich podpory nesmí překročit maximální procentuální výši podpory projektů stanovenou na výzvě ŘO, výši podpory projektu může snížit na úrovni výzvy MASP. MASP schválí předložení projektů do příslušné výzvy tak, aby neschválila k předložení projekty za více než 130 % rezervace alokace SCLLD v části pokryté výzvou.
8. Integrované projekty budou předkládány do jednotlivých programů na základě specifických výzev vypsanych ŘO/MAS (obvykle pro konkrétní specifický cíl), a to dle postupů JMP a výzvy ŘO/MASP.
9. MASP postoupí vybrané projekty ŘO (respektive platební agentuře SZIF v případě PRV) k závěrečnému ověření jejich způsobilosti před schválením.
10. ŘO (respektive platební agentura SZIF v případě PRV) provede kontrolu způsobilosti projektů a ověření administrativní kontroly.
11. ŘO (respektive platební agentura SZIF v případě PRV) schválí způsobilé projekty, v pořadí a ve výši podpory schválené MASP k realizaci (ŘO/platební SZIF může schválenou výši podpory snížit, pokud o to požádá žadatel, nebo nebudou požadované výdaje způsobilé v plné výši). ŘO má pravomoc provést i kontrolu procesních postupů MASP. ŘO nebude zasahovat do pořadí projektů, jen v případě zjištění nesrovnalostí či porušení postupů.
12. Bude vydán právní akt o poskytnutí/převodu podpory ze strany ŘO programu, platební agentury SZIF v případě PRV, nebo oprávněného zprostředkujícího subjektu.
13. Klíčové projekty MASP budou administrovány v souladu s postupy pro administraci projektů popsány v implementační části SCLLD a rovněž v souladu s pravidly stanovenými v řídicí dokumentaci příslušného programu.

Součástí výzvy budou:

- názvy a cíle jednotlivých opatření pro danou výzvu
- přehled přijatelných žadatelů pro jednotlivá opatření
- typy projektů (na základě přijatelných nákladů) pro jednotlivá opatření

- termín ukončení výzvy
- termín školení pro žadatele
- kontakty na kancelář MASP a termíny pro poskytování individuálních konzultací

Termín ukončení výzvy bude stanoven v informacích o vyhlášení výzvy.

Výzva bude zveřejněna:

- na webové stránce [www.mas-podhostynska.cz](http://www.mas-podhostynska.cz)
- prostřednictvím sdělovacích prostředků, především místních zpravodajů jednotlivých obcí, apod. - ve spolupráci s obcemi (žádost o zveřejnění na úředních deskách, a to elektronicky i na úřadech)
- ve spolupráci se svazky obcí
- osobním upozorněním potenciálních žadatelů

Bezprostředně po vyhlášení výzvy bude uspořádáno školení pro žadatele. Termín školení bude součástí vyhlášení výzvy.

Programem školení bude:

- podrobná informace o pravidlech pro výzvu
- prezentace formulářů a vzorů dokumentů s vysvětlením

Účastníci školení obdrží elektronické verze pravidel, formulářů a vzorů dokumentů. Tyto dokumenty budou zveřejněny jako přílohy výzvy i na stránce [www.mas-podhostynska.cz](http://www.mas-podhostynska.cz)

Zajišťuje: kancelář (manažer, asistent – zaměstnanci)

Příjem a registrace projektů:

Projekty budou předkládány osobně, žadatelé je budou podepisovat při předložení v kanceláři MASP. Za účasti žadatele provedou pracovníci kanceláře (manažer a asistent) kontrolu úplnosti žádosti na základě kontrolního listu. Úplné žádosti budou předloženy k administrativní kontrole.

Neúplné žádosti budou žadateli vráceny s písemným protokolem, který bude obsahovat důvod nepřijetí žádosti a výzvu k doplnění povinných příloh s termínem (do 5 pracovních dnů). Po uplynutí této lhůty vyhotoví kancelář MASP seznam přijatých i nepřijatých žádostí pro další postup administrace a předá jej k administrativní kontrole.

Zajišťuje: kancelář (manažer, asistent)

Administrativní kontrola MASP a kontrola přijatelnosti

Bude-li to možné, bude administrativní kontrola následovat bezprostředně po ukončení lhůty k doplnění povinných příloh pro žadatele, nejpozději do 3 dnů po uplynutí této lhůty. Kontrola přijatelnosti ověří přijatelnost žadatele, projektu a nákladů, administrativní kontrola prověří žádosti z hlediska obsahové správnosti. O výsledcích kontroly sepiše kancelář protokol, který podepisuje manažer MASP. Žadatelé budou o výsledcích kontroly informováni písemně, doporučeným dopisem, který jim kancelář MASP zašle nejpozději do 5 dnů od ukončení administrativní kontroly a kontroly přijatelnosti, nebo osobně, proti podpisu žadatele.

Zajišťuje: kancelář (manažer, asistent), kontrolní výbor (1 člen)

## Opravné postupy

Žadatel, jehož projekt byl na základě administrativní kontroly MASP vyřazen, má možnost do 7 pracovních dnů ode dne následujícího po odeslání doporučené zásilky (nebo do 5 pracovních dnů po podpisu zápisu o informování žadatele) podat kanceláři MASP žádost o přezkoumání postupu. Tato žádost musí být předložena písemně nebo podložena protokolem o žádosti, sepsaným v kanceláři MASP a podepsaným žadatelem.

Na základě obdržené žádosti přezkoumá MASP postup administrativní kontroly a o tomto přezkoumání vyhotoví zápis, s nímž kancelář MASP seznámí žadatele (písemně, a to doporučeným dopisem, nebo osobně, proti podpisu žadatele).

V případě, že po tomto jednání nedojde MAS Pa žadatel ke shodnému závěru, má žadatel právo podat žádost o přezkoumání postupu MASP na ŘO (SZIF). Pokud tak učiní, má povinnost dát tuto skutečnost MASP na vědomí. O tomto postupu budou žadatelé informováni v pravidlech každévýzvy a individuálně i žadatelé, jichž se tento postup bude přímo týkat.

Zajišťuje: kancelář (manažer, asistent), kontrolní komise (1 člen), u sporných případů výbor spolku.

## Preferenční kritéria

Preferenční kritéria budou stanovena pro každou výzvu v souladu s následujícími principy:

- Komplexnost - posouzení zda je projekt komplexní a po ukončení realizace bude funkční a životaschopný, zda jednotlivé činnosti a aktivity projektu komplexně řeší požadovaný stav, (tj. jestli se nejedná jenom o jednu etapu projektu, na kterou musí navazovat další etapa);
- Udržitelnost - finanční a technologická udržitelnost - zajištění dalších zdrojů financování po ukončení realizace projektu, použití moderních, nezastaralých technologií;
- Proveditelnost - zda bude realizací plánovaných činností dosaženo cíle projektu včetně vzetí v úvahu jiných aspektů, které mohou projekt ohrozit;
- Hospodárnost - zásada hospodárnosti znamená, že žadatel při zajištění realizace projektu postupuje co možná nejhospodárněji, tzn., že výdaje na jakoukoliv fázi projektu jsou minimálně možné a přitom se stále dosáhne účel (cíl projektu), který chce žadatel dosáhnout;
- Efektivnost projektu - maximalizování výsledků činnosti ve vztahu k disponibilním veřejným prostředkům. Zásada efektivity na úrovni projektu je chápána i jako stanovení takových cílů projektu, aby bylo dosaženo celkového žádaného efektu projektu;
- Důraz na ekonomický rozvoj s ohledem na udržitelnost;
- Soulad ekonomického rozvoje s ochranou životního prostředí;
- Příspěvek projektu k naplňování horizontálních témat (udržitelný rozvoj, rovné příležitosti a nediskriminace, rovnost žen a mužů);
- Začleňování prvků zelené infrastruktury (tam, kde je relevantní);
- Princip prioritizace inovativních projektů. Inovace se nemusí týkat pouze technologických nebo výrobních procesů, zda zavádění informačních a komunikačních technologií. Inovace mohou zahrnovat nové služby, nové výrobky. Inovací jsou i nové přístupy při rozvoji území či aktivní zapojování skupin, které dosud stály stranou veřejného života, do rozhodování o osudu regionu.
- Relevantnost - řešení aktuálních příčin problémů identifikovaných SCLLD
- Připravenost - schopnost odůvodnit potřebu realizace projektu, srozumitelně definovat vnitřní logiku projektu (tj. problémy - strategie - cíle - aktivity - výstupy - výsledky), rozdělení úkolů a připravenost příjemců.
- Spolupráce - prokázání společného a koordinovaného postupu při tvorbě, implementaci a financování projektu s aktivní účastí partnerů
- Přidaná hodnota - dodatečný přínos projektu pro konkrétní cílové skupiny a území MASP

Konkrétní preferenční kritéria budou zveřejněna vždy v dané výzvě MAS a pro různé OP/PRV a různé fiche mohou být rozdílná. Všechna však vedou k rozvoji regionu, zkvalitnění podmínek na venkově a také k naplnění indikátorů jednotlivých Programů. Jednotlivá kritéria budou měřítkem sloužícím k rozlišení kvality předkládaných projektů. Jednotnost u preferenčních kritérií bude zachována pouze v maximální bodové škále. Bude stanoveno rozpětí bodů min.-max., přičemž každému kritériu bude přiřazena určitá váha má. Počet preferenčních kritérií bude upřesněn. Preferenční kritéria pro danou oblast mohou být sestavena ještě z dílčích kritérií, umožňující detailnější a podrobnější hodnocení dané oblasti. Bodová škála u každého kritéria bude 0-10 bodů. 0 bodů bude přiděleno, pokud projekt dané kritérium nesplňuje, 10 bodů bude přiděleno, pokud projekt dané kritérium (nebo dílčí kritéria) splňuje plně. Ostatní hodnoty (1-9) umožní vystihnout rozdíly v hodnocení, kdy je kritérium splněno pouze částečně.

## Rovnost bodů

V praxi může nastat situace, kdy dojde k rovnosti bodů u dvou projektů ve stejné fici. Preferenční kritéria specifikovaná ve výzvě MAS budou řešit i tuto skutečnost. Zvýhodněn bude u stejného bodového hodnocení předpokládaných výsledků dané fiche/opatření (např. projekt vytváří více pracovních míst, apod.)

#### Výběr projektů

Hodnocení přijatelnosti bude prováděno na základě kontrolní tabulky s přehledem hodnotících kritérií k jednotlivým opatřením. Hodnotící kritéria budou představena i na každém školení pro žadatele.

Výběrová komise bude svolána po ukončení lhůty pro případné přezkoumání postupu MASP tak, aby byla pokud možno eliminována nutnost opravného jednání. Zároveň je nutné, aby členové výběrové komise měli možnost důkladně se seznámit s předloženými žádostmi. Kancelář připraví každému členu výběrové komise elektronickou verzi všech předložených žádostí, které budou hodnoceny, tak, aby je obdrželi min. 7 dnů před vlastním jednáním.

Povinné i nepovinné přílohy žádostí budou členům výběrové komise k dispozici k nahlédnutí v kanceláři MASP. Zároveň kancelář pro členy výběrové komise připraví seminář, kde budou představeny opatření, preferenční kritéria a monitorovací kritéria pro danou výzvu. Členové výběrové komise při tomto semináři podepíší prohlášení o nezájmovosti a nezájatosti. Dotazy na žadatele před vlastním jednáním výběrové komise jsou možné pouze prostřednictvím kanceláře MASP, členové výběrové komise musí zabránit každé možnosti ovlivnění.

Každý projekt budou posuzovat nejméně 3 hodnotitelé.

Výběrová komise MASP je 11 členná. Člen výběrové komise hodnotí projekty podle bodové stupnice vycházející z preferenčních kritérií. Členové jsou vázáni jednacím řádem a pravidly pro řešení střetu zájmů. Člen výběrové komise, u něž by mohlo dojít ke střetu zájmů, se hodnocení zdrží a daná žádost je poté místo jeho bodování ohodnocena průměrným počtem bodů vypočítaným z hodnocení ostatních členů.

#### Opatření pro zamezení střetu zájmu při hodnocení a výběru projektů

1. Každý člen výběrové komise, který má bodovat, je povinen sdělit, zda má k projektu nějaký vztah. Pokud řekne, že „ano“ (např. projekt předkládá jeho obec, žadatel z obce kde bydlí, má k žadateli příbuzenský vztah apod.), nebo nechce projekt z dalších důvodů hodnotit, zdrží se hodnocení.
2. Losování hodnocených projektů členy Výběrové komise. Způsob losování byl zvolen proto, aby se zamezilo možnému ovlivňování členů výběrové komise ze strany žadatelů, protože seznam členů komise je znám již před vyhlášením výzvy
3. Podle počtu hodnocených projektů se připraví 3 sady lístků se jmény žadatelů a projektů. Hodnotitelé si postupně losují projekty tak, aby každý hodnotitel hodnotil min. 3 projekty. V případě, že bude mít k projektu nějaký vztah a nebude ho chtít hodnotit, vrátí ho do dané sady a vylosuje si další. Manažer na flipchart zároveň zapisuje vylosované projekty v pořadí podle hodnotitelů.
4. Každý člen výběrové komise má právo vznést námitku k tomu, aby kterýkoliv hodnotitel bodoval určitý projekt. Pokud nedojdou oba dotčení k souhlasnému stanovisku, rozhodne výběrová komise hlasováním.
5. Každý člen před zahájením činnosti v Komisi absolvuje interní školení, tematicky zaměřené na instruktáž o bodových kritériích a systému hodnocení projektů a při výběru projektů se řídí k tomu vyhotoveným manuálem - Metodickou příručkou pro hodnocení a výběr projektů.
6. Člen svým jednáním a aktivní účastí v Komisi předchází jakýmkoliv neprůhlednostem ve výběrových procedurách.
7. Člen Komise se snaží nalézt v hodnocených projektech co největší množství objektivních a dokazatelných kritérií, které jsou v souladu se SCLLD, a zasadit se tak o to, aby byly vybrány ty nejhodnotnější a nejlepší projekty pro rozvoj území MASP.
8. Veškeré informace o předkladatelích projektů, které člen v průběhu své činnosti v Komisi získá, se považují za důvěrné a člen je nezneužije ke svému prospěchu nebo k prospěchu třetí osoby.
9. Člen, který je v příbuzenském, sousedském nebo přátelském vztahu k žadateli, nebo pokud existují skutečnosti, které by mohly nasvědčovat o jeho podjatosti či o možném střetu zájmu, uvede tuto skutečnost nejpozději na jednání výběrové komise.

10. Člen, který je sám žadatelem o příspěvek MAS na svůj vlastní projekt, je povinen na tuto skutečnost upozornit. V případě, že nebude možné sestavit výběrovou komisi pouze z osob, které vlastní projekt nepředkládají, nesmí být projekt posuzován (hodnocen) svým předkladatelem.

11. Člen Komise předchází v průběhu přípravy výběru a samotného procesu výběru projektů jakýmkoliv náznakům klientelismu (hájení), nepotismu („strýčkování“) nebo jakýmkoliv projevům přímého nebo nepřímého korupčního jednání.

12. Člen Komise, který zjistí, že při procesu výběru projektů nejsou dodržována výše uvedená pravidla je povinen oznámit neprodleně tuto skutečnost předsedovi Kontrolní komise MASP.

Pokud členové výběrové komise během lhůty k prostudování projektů projeví zájem o bližší představení žádostí, zorganizuje kancelář jako součást programu jednání prezentaci jednotlivých žadatelů. Tento postup se očekává především u rozsáhlých žádostí s rozpočtem blížícím se maximální hranici. K zodpovězení odborných otázek v souvislosti se žádostmi připraví kancelář před jednáním výběrové komise adresář odborných konzultantů, případně přizve konzultanty k jednání. Jednání se mohou zúčastnit i další členové MASP popř. další potencionální žadatelé.

Z jednání výběrové komise je vyhotoven zápis, který podepisuje předseda komise.

Zápis obsahuje minimálně:

1. bodové hodnocení jednotlivých projektů
2. seznam Žádostí seřazený podle bodového hodnocení, rozdělený na vybrané a nevybrané Žádosti

Kancelář bezprostředně pojednání výběrové komise a v nejbližším možném termínu pro zaregistrování žádostí předá ŘO nebo SZIF.

Kancelář MASP předloží:

1. všechny žádosti, u nichž byla hodnocena přijatelnost a které posuzovala výběrová komise

MASP kontrolní listy povinných a nepovinných příloh všech žádostí

2. hodnocení přijatelnosti všech žádostí
3. bodové hodnocení výběrové komise MASP
4. seznam vybraných / nevybraných Žádostí výběrovou komisí MASP
5. předávací protokol.

Opravné postupy

V případě, že ŘO (SZIF) shledá pochybení MASP při kontrole přijatelnosti a výběru projektů, napraví MASP tato pochybení do stanoveného termínu. V případě, že ŘO (SZIF) posoudí žádost o přezkoumání postupu MASP při administrativní kontrole (podnět žadatele) jako oprávněnou a vyzve MASP k nápravě, bude opětovně svolána výběrová komise, která projekt vrácený do administrace oboduje podle výše uvedených pravidel. Následně opraví seznamy vybraných a nevybraných žádostí a kancelář předloží ŘO (SZIF) tyto seznamy a požadované aktualizované přílohy.

Zajišťuje: kancelář MASP, výběrová komise

Realizační část

Po administrativní kontrole ŘO/SZIF a nápravě případných pochybení podepisují žadatelé s ŘO/SZIF právní akt o poskytnutí dotace a zahajují realizaci projektů. Během ní funguje MASP v řadě úloh:

Komunikace mezi žadatelem/příjemcem dotace a RO SZIF, dokumentace projektů MASP působí jako zprostředkovatel při předávání potřebné dokumentace mezi žadatelem a ŘO/SZIF. Pokud dojde v projektu ke změnám proti žádosti, převezme kancelář MASP od žadatele/příjemce dotace hlášení o změnách, provede jeho kontrolu a předá (zašle doporučeným dopisem) na ŘO/SZIF. Ke každé administrované žádosti kancelář MASP vede dokumentaci:



1. elektronickou: složka dokumentů ke každé žádosti, která obsahuje:

- elektronickou verzi žádosti a příloh
- přehled administrace projektu s termíny a akcemi (kontroly apod.)
- přehled o komunikaci se žadatelem a ŘO/SZIF
- fotodokumentaci projektu

2. fyzickou: složka dokumentů ke každé žádosti, která obsahuje:

- tištěná a podepsaná verze žádosti a příloh
- kopie všech předávacích protokolů s podpisy
- kopie korespondence se žadatelem s doklady o odeslání nebo potvrzením o osobním předání
- kopie všech posouzení a hodnocení žádosti
- kopie korespondence s ŘO/SZIF související se žádostí
- kopie hlášení o změnách
- kopie formuláře žádosti o proplacení potvrzeného MASP a kontrolního listu příloh
- protokoly o provedených kontrolách
- evidenci monitorovacích indikátorů
- další dokumentaci projektu (např. kopie novinových článků apod.).

#### Kontrola

Zástupci MASP (kanceláře, výboru spolku, kontrolní komise) se účastní kontrol projektu podle harmonogramu kontrol ŘO/SZIF (standardně před proplacením dotace, podle možností a podmínek i neplánovaných kontrol). Kromě těchto kontrol provede MASP minimálně jednou ročně vlastní kontrolu projektů tak, aby bylo možné zpracovat zprávu o průběhu projektu do výroční zprávy MASP a propagačních materiálů informujících o realizaci SCLLD. Během kontrol MASP pořizuje fotodokumentaci pro potřeby prezentace MASP. Cílem této kontroly je zejména sběr informací o plnění monitorovacích indikátorů.

#### Potvrzení žádosti o proplacení

K termínu ukončení projektu a předložení žádosti o proplacení zkontroluje MASP žádost včetně příloh podle kontrolního listu a potvrdí formulář žádosti o proplacení. Tu příjemce dotace předkládá

#### ŘO/SZIF.

Zajišťuje, kancelář MASP (manažer, asistent), členové výboru spolku, členové kontrolní komise.

#### Archivace

Plán archivace dokumentace SCLLD a projektů vychází z platných zákonů (účetnictví, daně, sociální a důchodové pojištění) a z příslušných metodických pokynů. V rámci těchto předpisů bude MASP archivovat zejména doklady ke konkrétním výdajům a platbám v rámci pomoci ze zdrojů EU a státního rozpočtu ČR tak, aby byly kdykoli dostupné pro kontrolu. Dokumentace bude vedena po dobu vázanosti projektu, pokud není příslušnými zákony určeno jinak (zejména mzdová agenda).

Pro ukládání dokumentů a skartaci má jako závaznou vnitřní směrnici zpracován spisový a skartační řád.

## Archivace projektové dokumentace

Dokumentace projektů bude archivována po dobu vázanosti projektů, tzn. 5 let po ukončení projektů. Kancelář MASP bude archivovat jak fyzické, tak elektronické dokumenty, pro elektronické kopie dokumentů bude využívat zálohovací média (CD).

## Archivace dokumentů SCLLD

K realizaci SCLLD bude vedena dokumentace:

1. elektronická - dokumenty zpracované kanceláří MASP v podobě elektronických kopií (zejména pro usnadnění práce s dokumenty):

- elektronická verze žádosti a příloh
- přehled administrace SCLLD (zprávy o průběhu realizace, dokumentace výzev včetně způsobů zveřejnění, seznamy podpořených a odmítnutých projektů, metodiky hodnocení a výběru, hlášení o změnách, zprávy o monitoringu atd.)
- dokumentace akcí MASP (semináře, akce pro veřejnost, kontroly apod.), záznamy o konzultacích, pozvánky a další doprovodné materiály
- zápisy z jednání statutárních orgánů a výběrové komise
- zápisy o jednáních s partnery
- přehled o komunikaci s ŘO/SZIF, se Žadateli a dalšími zúčastněnými subjekty
- tiskové zprávy a veškeré materiály předávané sdělovacím prostředkům, které MASP vytvoří
- související dokumenty (evaluační zprávy, průzkumy, přepisy evaluačních rozhovorů, aktualizace SCLLD)
- fotodokumentace akcí pořádaných MASP

2. fyzická - originály popř. kopie všech dokumentů souvisejících s realizací SCLLD:

- účetní doklady - prvotní doklady, účetní knihy a další evidence
- pracovní a mzdová agenda (měsíční výkazy práce zaměstnanců, cestovní výkazy)
- smlouvy související s realizací SCLLD
- dokumentace k výběrovým řízením
- korespondence související s realizací SCLLD včetně knihy doručené a odeslané pošty
- prezenční listiny a další doprovodné materiály k akcím pořádaným MASP
- kopie hlášení o změnách
- kopie potvrzeného formuláře žádosti o proplacení a kontrolního listu příloh
- protokoly o provedených kontrolách
- další dokumentaci projektu (např. kopie novinových článků, vydané publikace apod.)

Technické zázemí pro archivaci tvoří kancelář MASP a softwarové vybavení - zálohovací programy pro elektronické dokumenty.

Kancelář MASP funguje jako spisovna (zajišťuje příjem dokumentů a evidenci, vede podací deník). Ukládání písemných dokumentů po dobu skartační lhůty je zajištěno v příruční registratuře v kanceláři, pro oddělenou archivaci účetních a personálních dokumentů a pro dokumenty obsahující osobní údaje je zajištěna uzamykatelná registratura. O výběru

a uložení dokumentů pro dlouhodobou archivaci (tj. po ukončení doby vázanosti výsledků projektu) bude MASP jednat s územně příslušným Okresním archivem.

Ukládání elektronických dokumentů bude řešeno běžným softwarovým vybavením kanceláře MASP, dokumenty budou ukládány ve formátu pdf nebo v grafickém formátu a k takto zálohovaným dokumentům bude veden samostatný spis.

## Animační aktivity

### Způsoby a možnosti informování členů MASP a obyvatelstva

Základním informačním nástrojem je fungující [www.mas-podhostynska.cz](http://www.mas-podhostynska.cz), kde jsou už dnes pravidelně a podle potřeby zveřejňovány všechny aktuální informace a dokumenty. Důležitá je i přímá komunikace s členy (elektronické a poštovní rozesílky a osobní schůzky), jednání, prezentace, účast na místních akcích a pořádání akcí vlastních.

MASP má navázány kontakty s místními zpravodaji obcí a regionálními novináři, jichž využívá jako nejčastějších zprostředkovatelů komunikace.

Propagaci činnosti MASP bude zajišťovat kancelář na základě pravidel pro vizuální identitu programů podporovaných z dotací EU a státního rozpočtu ČR. Pro snadnou identifikaci SCLLD v rámci činnosti MASP budou veškeré materiály zpracovány s jednotnou grafikou, respektující tato pravidla. MASP bude zároveň kontrolovat, zda jsou správně označovány výsledky podpořených projektů.

Podmínky programu budou začleněny do pravidel vztahů s veřejností, pro která MASP zpracuje vnitřní směrnici upravující systém poskytování informací tak, aby byly zaručeny informace objektivní a věcně správné. Základem pro to je i fungující vnitřní komunikace a přístup členů a pracovníků k informacím (prostřednictvím pracovních porad, jednání rady a valné hromady, vnitřních školení, vnitřních komunikačních systémů - obecně dostupné materiály v kanceláři, emailové rozesílky informačních zpravodajů s aktuálními informacemi pro členy a pracovníky). Za vnitřní i vnější komunikaci odpovídá manažer MASP.

Propagace a informování o finančním zdroji se bude týkat:

- pořízeného majetku (označování logem programu a textovou informací),
- všech činností a akcí souvisejících s realizací SPL,
- všech vydávaných publikací a zpráv pro sdělovací prostředky.

### Nástroje propagace SCLLD

Vlastní materiály:

- [www.mas-podhostynska.cz](http://www.mas-podhostynska.cz) - základní informační nástroj, na němž MASP zveřejňuje veškeré informace o svých činnostech. Pro realizaci SCLLD je zřízena samostatná záložka, kde budou publikovány aktuální informace, termíny, dokumenty k výzvám, zprávy o činnosti a souvisejících akcích. Stránky aktualizuje kancelář MASP, technicky nenáročná aktualizace probíhá kdykoli podle potřeby.
- Další internetové stránky, které zveřejňují informace z území ([www.mubph.cz](http://www.mubph.cz), apod.): budou publikovat aktuální informace a termíny, mají možnost zřídit diskusi k aktuálním tématům.
- Pozvánky, plakáty na pořádané akce, propagační letáky, aktuální sdělení budou distribuovány přímou rozesílkou členům a na širší adresář, prostřednictvím obcí a partnerů (se žádostí o zveřejnění), vyvěšením v informačních centrech a dalších obvyklých informačních bodech
- Výroční zprávy

Sdělovací prostředky:

- Tiskové zprávy ke všem aktualitám rozesílané na adresář místních novinářů a ČTK
- Pozvánky pro novináře na akce pořádané MASP, zejména akce pro veřejnost

Specializované tiskové výstupy pro odborná média (zaměřená na venkov, zemědělství, veřejnou správu, neziskový sektor a související témata) a pro zpravodaje programu LEADER.

Osobní prezentace:

Účast na společných akcích sítě MAS, na akcích Podhostýnského mikroregionu, při jiných vhodných příležitostech.

Prezentace prostřednictvím spolupráce s regionálními a dalšími subjekty:

Vzájemná propagace akcí mezi členy MASP

Monitorování a hodnocení účinnosti propagace bude prováděno na základě vedených záznamů o kontaktu s novináři. Záznamy v podobě jednoduchých standardizovaných formulářů budou zahrnovat:

evidenci rozesílaných informací

monitoring kontaktů s novináři

monitoring publikovaných informací

vyhodnocení publicity z hlediska věcné správnosti, úplnosti informací, případných změn a omylů

### **Spolupráce mezi MAS na národní a mezinárodní úrovni a přeshraniční spolupráce**

MASP dlouhodobě komunikuje s dalšími MAS s cílem sdílet navzájem zkušenosti a umožňovat členům místního partnerství setkávání s dalšími oblastmi. Spolupráce je klíčovým principem SCLLD.

Spolupráce a propojování izolovaných aktivit a projektů do sítí je jedním z nejvýznamnějších inovativních prvků SCLLD.

MASP uplatňuje principy spolupráce ve třech rovinách:

a) spolupráce s odbornými institucemi s cílem podporovat inovativní přístupy a projekty v území

b) spolupráce s dalšími územími s cílem rozšířit znalosti a zkušenosti místních subjektů

c) spolupráce směřující ke zlepšování schopností MASP.

### **Opatření pro hodnocení SCLLD**

#### **Monitoring SCLLD**

Cílem monitoringu je shromáždit data, která budou dokumentovat, jak se MASP daří naplňovat stanovené cíle SCLLD (budou základním materiálem pro evaluaci). Monitoring bude prováděn průběžně, po celou dobu realizace SCLLD. Kancelář MASP bude shromažďovat data a sestavovat jejich přehledy tak, aby statutární orgány pro své rozhodování a kontrolu měly kdykoli k dispozici aktuální data. Souhrnným zdrojem informací pro ověření plnění monitorovacích kritérií budou výroční zprávy MASP za jednotlivé roky.

MASP v rámci navržených specifických cílů SCLLD má nastaveny indikátory z indikátorových soustav všech programů ESI fondů, kterých se SCLLD týká. Metodická konstrukce jednotlivých indikátorů je definována v rámci Národního číselníku indikátorů 2014-2020 (dále „NČI 2014+“) a v souladu s Metodickým pokynem „Zásady tvorby a používání indikátorů v programovém období 2014–2020“.

MASP indikátory využije jako podklad pro Zprávu o plnění integrované strategie.

Základním nástrojem monitorování SCLLD bude jednotný monitorovací systém pro programové období 2014-2020, zajišťující sběr územně identifikovaných informací (dat) o projektech, věrně dokumentujících jednotlivé fáze realizace projektů. Za nastavení systému monitorování programového období 2014-2020 zodpovídá MMR – NOK. Systém monitorování je určen pro všechny ESI fondy a s výjimkou systému monitorování a vyhodnocování IN je nastaven Metodickým pokynem pro monitorování implementace ESI fondů v programovém období 2014- 2020 (dále „MP

monitorování 2014-2020"), který definuje základní role účastníků, jichž se proces monitorování dotýká. Monitorování SCLLD je upraveno MPIN.

MS2014+ umožňuje sledovat jednotlivé integrované projekty realizované v rámci SCLLD a také samotnou SCLLD. Všechny zúčastněné subjekty budou využívat MS2014+ s ohledem na svoji roli v implementačním systému. MMR – ORP bude průběžně monitorovat pokrok realizace SCLLD a plnění územní dimenze, MASP bude monitorovat prostřednictvím MS2014+ realizaci projektů naplňujících SCLLD. Finanční plán SCLLD a plánované hodnoty indikátorů budou do monitorovacího systému zadávány MASP v rámci žádosti o podporu SCLLD podané na základě výzvy na předkládání integrovaných strategií. Údaji z integrovaných projektů realizovaných v rámci SCLLD bude sledováno plnění finančního plánu a plánovaných hodnot indikátorů. MASP bude předkládat s půlroční frekvencí Zprávu o plnění integrované strategie MMR – ORP. Na základě této Zprávy MMR – ORP připraví stručnou informaci o stavu plnění integrovaných strategií pro NSK, která projedná případné návrhy na změny SCLLD. MASP bude provádět vlastní průběžná vyhodnocování plnění SCLLD. Bude spolupracovat s ŘO při průběžném vyhodnocování naplňování finančního plánu a dosahování cílových hodnot indikátorů SCLLD. MASP bude provádět prostřednictvím MS2014+ monitorování realizace jednotlivých integrovaných projektů a také monitorování SCLLD jako celku. Zprávu o plnění SCLLD bude projednávat a schvalovat nejvyšší orgán MASP – Členská schůze.

MASP bude monitorovat celkový kontext SCLLD a může navrhnout změny ve schválené SCLLD. MASP bude předkládat 2x ročně (do 15. 1. vždy s použitím údajů k 31. 12., resp. 15. 7. vždy s

použitím údajů k 30. 6.) MMR – ORP Zprávu o plnění SCLLD. Zpráva o plnění SCLLD bude přístupná ŘO a příslušným RSK (dle příslušnosti SCLLD). V případě vrácení Zprávy o plnění integrované strategie k úpravám se zdůvodněním výhrad MMR – ORP bude MASP dána lhůta max. 20 pracovních dnů ke zjednáání nápravy.

Zpráva o plnění integrované strategie bude obsahovat i informace o celkovém kontextu SCLLD v rámci regionu. Součástí Zprávy bude přehled vývoje realizace SCLLD, schválených a realizovaných projektů a plnění podmínek SCLLD včetně plnění indikátorů, dodržení harmonogramu a finančního plánu. Na základě hodnocení dosaženého plnění SCLLD hodnocení kontextu v rámci regionu může

MASP ve Zprávě o plnění integrované strategie navrhnout změny SCLLD. Zpráva o plnění SCLLD bude sloužit jako podklad pro zpracování doporučení pro přípravu harmonogramu výzev a dále jako podklad pro Zprávu o pokroku integrovaných nástrojů, kterou zpracovává MMR – ORP a která je jedním z podkladů pro zpracování Výroční zprávy o implementaci DoP pro programové období 2014– 2020 .

MMR – ORP si může vyžádat zpracování ad-hoc zprávy o postupu realizace SCLLD z důvodu neuspokojivé realizace SCLLD uvedené ve Zprávách o plnění SCLLD (např. neplnění časového a finančního harmonogramu a neplnění plánovaných indikátorů). Struktura a proces administrace budou stejné jako v případě řádné Zprávy o plnění integrované strategie. Případně může MMR – ORP navrhnout změnu SCLLD.

Do 30 pracovních dnů od ukončení posledního projektu SCLLD předloží MASP Závěrečnou zprávu o plnění SCLLD. Struktura a obsah této Zprávy a proces administrace bude stejný jako v případě řádné pololetní Zprávy o plnění SCLLD.

Integrované projekty naplňující SCLLD budou realizovány a monitorovány standardním způsobem, tedy stejně jako ostatní individuální projekty. Posuzování změn v integrovaných projektech naplňujících SCLLD bude probíhat obdobným způsobem jako u ostatních projektů v rámci specifických výzev, přičemž ŘO si nejprve od MASP vyžádá souhlasné stanovisko k navrhovaným změnám, čímž bude eliminováno riziko neočekávaných změn SCLLD jako celku. Změnu v SCLLD bude možné realizovat formou podání žádosti o změnu integrované strategie prostřednictvím MS2014+. Žádost o změnu bude MASP podávat maximálně do 10 pracovních dnů od rozhodnutí Členské schůze MASP o tom, že zjištěné skutečnosti zakládají změnu. V případě podání žádosti o změnu bude postupovat MASP dle postupu uvedeného níže. Změny SCLLD mohou být podstatné a nepodstatné.

Nepodstatné změny nevyžadují vydání Dodatku k Prohlášení o akceptaci integrované strategie. K provedení těchto změn bude stačit, aby je MMR – ORP vzalo na vědomí, resp. Akceptovalo prostřednictvím MS2014+.

Jedná se o:

- změnu kontaktních osob či statutárních zástupců nositele,
- změnu sídla, plátcovství DPH a dalších obecných informací o nositeli SCLLD,
- uzavření a změny smluv s partnery, změny partnerů,
- změnu v osobách realizačního týmu.

Ostatní změny jsou považovány za podstatné, zejména se jedná o změnu v rozpočtu SCLLD, změnu indikátorů, o změnu strategických, specifických cílů a opatření. V případě, že z žádosti o změnu SCLLD jednoznačně nevyplývá, zda je navrhovaná změna podstatnou či nepodstatnou, bude rozhodovat o jejím zařazení MMR – ORP. Dotčený ŘO bude o žádosti o změnu SCLLD informován prostřednictvím MS2014+.

MMR – ORP ve spolupráci s ŘO a MMR – NOK definují v rámci MS2014+ změny, které jsou/nejsou podstatné a které zakládají/nezakládají nutnost vydání Dodatku k Prohlášení o akceptaci integrované strategie. Mohou být rovněž definovány nepřipustné změny.

Pokud v průběhu realizace dojde k požadavku změny SCLLD v rámci její věcné náplně, spočívající např. v doplnění/vyloučení specifických cílů/opatření, nebo ve změně indikátorů o 10 % a více oproti původní hodnotě, je taková změna vždy považována za změnu podstatnou.

Iniciátorem změny SCLLD může být rovněž příslušný ŘO, příp. MMR – ORP, v případě, že bude zjištěno, že není dodržen schválený harmonogram přípravné fáze klíčových projektů, finanční a časový harmonogram realizace nebo plnění stanovených indikátorů a to např. na základě informací ze Zprávy o plnění integrované strategie, vypracované MASMK, případně na základě informací zjištěných z MS2014+.

Postup změny SCLLD ze strany MASP – změnové řízení:

1. MASP požádá o provedení nepodstatné změny prostřednictvím vyplnění žádosti o změnu integrované strategie v MS2014+. MMR – ORP tuto změnu prostřednictvím MS2014+ vezme na vědomí/akceptuje, případně rozhodne o úpravě charakteru změny na podstatnou a postupuje dále v souladu s bodem 3.
2. MASP požádá o provedení podstatné změny (např. změna harmonogramu, finančního plánu či věcné náplně IN) prostřednictvím vyplnění žádosti o změnu integrované strategie v MS2014+.
3. Mohou nastat následující tři následující případy (bod 3 - 5):
4. Příslušný ŘO žádost o změnu posoudí a rozhodne, že je akceptovatelná, schválí ji prostřednictvím MS2014+.
5. Pokud příslušný ŘO žádost o změnu posoudí a rozhodne, že není akceptovatelná, vrátí ji prostřednictvím MS2014+ MASP k přepracování, resp. sdělí MASP podmínky, za kterých je změna akceptovatelná. V případě, že MASP požadované podmínky splní, vloží k žádosti o změnu důkazy o jejich splnění. Pokud příslušný ŘO tyto důkazy o splnění požadovaných podmínek posoudí a rozhodne, že je změna akceptovatelná, schválí ji prostřednictvím MS2014+. Pokud nejsou požadované podmínky uspokojivě splněny, vrátí ŘO MASP žádost o změnu k opětovnému přepracování.
6. ŘO žádost o změnu posoudí a rozhodne, že podstatná změna zakládá nutnost SCLLD znovu hodnotit. V případě že ano, proběhne hodnocení formálních náležitostí a přijatelnosti a věcné hodnocení
7. Pokud se změna SCLLD týká věcného naplnění specifického cíle programu, jež podléhá gesci věcného garanta jiného resortu, podílí se na tomto hodnocení také věcný garant/gestor daného specifického cíle/prioritní osy. Pokud příslušný ŘO žádost o změnu posoudí a rozhodne, že je akceptovatelná, schválí ji prostřednictvím MS2014+.
8. ŘO může schválit integrovaný projekt nebo jeho změny i v podobě, která zakládá podstatnou změnu SCLLD. V takovém případě je změna SCLLD, vyvolaná schválením integrovaného projektu nebo jeho změny, považována za schválenou ŘO.
9. ŘO vyhotoví Dodatek k Prohlášení o akceptaci integrované strategie ve znění schválených změn vždy souhrnně za uplynulé kalendářní pololetí prostřednictvím MS2014+. MMR – ORP předá Dodatek k Prohlášení o akceptaci integrované strategie na vědomí NSK.

## **Evaluce SCLLD**

Evaluce má přispívat k účinnějšímu naplnění SCLLD. MASP plánuje takové přístupy a metody, aby organizaci nadbytečně nezatížily, ale aby bylo možné efektivně sledovat a prokazatelně vyhodnocovat, jak jednotlivé podpořené projekty přispívají k naplnění priorit SCLLD. Zároveň má evaluce přispívat ke správnému fungování programu po celou dobu jeho průběhu - ke správné formulaci, k průběžnému sledování a úpravám založeným na měnících se podmínkách, k vyhodnocení výsledků a dopadů, k vyhodnocování a úpravám administrativních a výběrových postupů a procesů. MASP proto k evaluaci přistupuje ze dvou hledisek:

**a) Programový přístup**

- 1) Evaluace na úrovni projektů
- 2) Evaluace na úrovni priorit
- 3) Evaluace programu / strategie

**b) Časový přístup**

- 1) Evaluace ex ante
- 2) Evaluace mid-term
- 3) Evaluace ex post

V rámci odbornosti a objektivit bude MASP konzultovat s odborníky v oblasti rozvoje venkova a souvisejících tématech, avšak expertní práce nebude pro evaluaci základním východiskem. MASP volí pro evaluaci participativní přístup, tzn. vedle shromažďování a expertního vyhodnocování dat pro potřeby monitorování budou do evaluace zapojeny cílové skupiny a místní partneři (formou prezentací, publicity, participativního plánování).

Programový přístup k evaluaci

**Evaluace projektů** vychází z preferenčních kritérií, která byla stanovena tak, aby podporované projekty naplňovaly priority SCLLD. Základem hodnocení je proto sledování monitorovacích kritérií vybraných projektů na celkový příspěvek jednotlivých projektů k naplnění priority SCLLD.

Monitorovací kritéria jsou stanovena v SCLLD. Jejich dokumentaci bude provádět kancelář MASP, která bude současně souhrny těchto informací předávat orgánům MASP a publikovat v rámci území.

Důležitým krokem je interpretace takto získaných dat vzhledem k cílům SCLLD a vzhledem k potřebám území. Výsledky evaluace projektů budou proto základním materiálem pro evaluaci na úrovni priorit a programů. Součástí evaluace na této úrovni bude i hodnocení administrativních postupů MASP a podpora žadatelů, procesy hodnocení projektů v činnosti výběrové komise.

Výstupem hodnocení bude úprava těchto postupů tak, aby jejich nastavení přispívalo k úspěšné realizaci projektů.

**Evaluace priorit** bude základem pro posuzování, jak zvolené priority naplňují SCLLD a přispívají k dosažení strategických cílů. Základem hodnocení je sledování monitorovacích indikátorů pro

jednotlivá opatření a to, zda zvolená preferenční kritéria pro podporu projektů umožňují, aby podpořené projekty přispívaly k naplňování priorit SCLLD. Interpretace výsledků na této úrovni ovlivní případné změny SCLLD. Součástí evaluace na této úrovni bude vyhodnocení, zda animační a vzdělávací činnosti MASP přispívají ke zvyšování absorpční kapacity území, tj. Schopnosti žadatelů úspěšně se ucházet o prostředky. Dokumentaci bude provádět kancelář MASP a experti (zpracovatelé průzkumů, facilitátoři participativních jednání, lektori v rámci zpětné vazby realizovaných programů, evaluátor). Vnitřní evaluační tým MASP bude tvořen zástupci programového výboru, kontrolní a výběrové komise.

Výsledky evaluace priorit budou publikovány ve formě výročních zpráv, v souvislosti s vyhlásováním výzev (informace o výsledcích předchozích výzev, příklady dobré praxe) a v médiích (průběžné zpravodajství o realizaci SCLLD).

**Evaluace programu** odpoví na základní otázky účinnosti SCLLD ve vztahu k udržitelnému rozvoji MASP. Výstupy předchozích úrovní evaluace prokáží, zda a jak se podařilo dosáhnout cílů, jaké okolnosti ovlivnily případné změny a jak na ně MASP reagovala. Hodnoceno bude i fungování partnerství -vztahy mezi partnery, rovnoměrnost distribuce výsledků programu a příspěvku ke zlepšení celkové situace partnerů a cílových skupin, účinnost oslovování cílových skupin v území. V rámci srovnávání podobných oblastí v ČR i zahraničí bude sledováno, zda jsou výsledky srovnatelné a zda se v některé oblasti podařilo dosáhnout mimořádných výsledků, které lze uplatnit jako modelové aktivity pro další venkovské oblasti. Součástí evaluace na této úrovni bude i celkové posouzení činnosti kanceláře MASP, nastavení vnitřních postupů a vnějšího fungování a celkový příspěvek k rozvoji území MASP.

Dokumentaci pro potřeby evaluace programu bude provádět kancelář MASP a experti (podobně

jako u evaluace priorit). Evaluační tým bude tvořen zástupci MASP, dalšími stakeholdery z území a zástupci organizací a institucí se širší regionální a odbornou působností. Do evaluace bude v maximální možné míře zapojena veřejnost, výsledky evaluace budou publikovány ve formě závěrečné zprávy k realizaci SCLLD.

Evaluace programu se stane základem pro stanovení cílů a priorit rozvoje MASP pro další období.

### **Časový přístup k evaluaci**

Evaluace ex ante na úrovni priorit a programu byla provedena interně, v rámci zpracování SCLLD:

- zhodnocením vhodnosti a připravenosti území na základě statistických dat, dostupných informací o území, které MASP dlouhodobě sleduje, databáze projektových záměrů
- výběrem preferenčních kritérií jednotlivých opatření tak, aby podporované projekty naplňovaly zvolené priority.

Evaluace ex ante na úrovni projektů bude součástí práce výběrové komise, která na základě místní znalosti posoudí projektový záměr a na základě zvolených preferenčních kritérií vybere k podpoře projekty připravené a přispívající k naplnění monitorovacích indikátorů opatření SCLLD.

Evaluace mid-term na úrovni priorit a programu bude provedena v roce 2019 tak, aby bylo možné

uprostřed programového období vyhodnotit dopady zvolených priorit na program, zahrnout trendy v oblasti rozvoje a zohlednit případné změny v úpravě priorit a opatření. Pro potřeby evaluace bude

kancelář MASP sledovat statistická data území tak, aby bylo možné vyhodnotit změnu oproti analýze území zpracované v rámci SCLLD.

Evaluace mid-term na úrovni projektů bude prováděna podle časového harmonogramu projektů, v součinnosti s ŘO/SZIF (kontroly před proplacením dotace). Kromě toho bude kancelář MASP komunikovat s příjemci tak, aby byly potřebné informace k dispozici průběžně a aby případné změny neohrozily úspěšnou realizaci projektu. V případě změn v projektech bude kancelář provádět kontroly ad hoc tak, aby bylo možné monitorovat aktuální stav. Pro potřeby evaluace bude kancelář MASP sledovat monitorovací kritéria a jejich naplňování jednotlivými podpořenými projekty.

Evaluace ex post na úrovni priorit a programu bude provedena před ukončení SCLLD, v roce 2023.

Evaluace ex post na úrovni projektů bude probíhat po období vázanosti výsledků projektů, tzn. v pěti letech po ukončení projektů. Monitorovací kritéria a výsledky projektů bude sledovat kancelář MASP.



# 8. Akční plán Místní akční skupiny Podhostýnska, z. s.

Akční plán je tvořen programovými rámci, které slouží k využívání integrovaného nástroje komunitně vedeného místního rozvoje (CLLD) v programovém období 2014 -2020. Programové rámce jednotlivých programů obsahují definice konkrétních opatření CLLD (resp. fiche v PRV) pro naplnění stanovených cílů. Struktura je odvozena od závazných dokumentů MMR a jednotlivých řídicích orgánů.

## IROP

Programový rámec IROP je tvořen následujícími opatřeními a jeho alokace je podrobně uvedena v tabulkách finančního plánu a v tabulkách financování – viz přílohy. Výběr indikátorů a výchozí a cílové hodnoty byly stanoveny odborným odhadem vycházejícím z parametrů plánovaných aktivit a srovnáním s nastavenými cílovými hodnotami v příslušných specifických cílech IROP.

Název opatření	Cyklistická a pěší doprava
Vazba na specifický cíl OP	IROP, PO 1, SC 4.1, SC 1.2 Zvýšení podílu udržitelných forem dopravy
Vazba na specifický cíl SCLLD	Rozšířit a zkvalitnit infrastrukturu pro pěší a cyklistickou dopravu ve vazbě na další druhy dopravy
Vymezení opatření a popis opatření, možná témata projektů	
<p>Opatření zahrnuje výstavbu a rekonstrukci systému cyklistických stezek a cyklistických jízdních pruhů a související infrastruktury (vč. infrastruktury cyklistických tras) a dále aktivity směřující ke zvýšení bezpečnosti cyklistické a pěší dopravy, a to zejména v místech kontaktu jednotlivých dopravních módů. Podpořeny mohou být pouze cyklostezky a cyklotrasy sloužící k dopravě do zaměstnání, škol a za službami. Aktivitami jsou:</p> <ul style="list-style-type: none"> <li>• Výstavba a modernizace cyklostezek v podobě stavebně upravených a dopravním značením vymezených komunikací, na kterých je vyloučená automobilová doprava</li> <li>• Výstavba a modernizace cyklotras se zaměřením na podporu integrovaných řešení, např. cyklistické pruhy na komunikacích nebo víceúčelové pruhy</li> <li>• Budování doprovodné infrastruktury, např. stojanů na kola, úschoven kol, odpočívadel, značení a dopravních značení, jako doplňková aktivita projektů výstavby a modernizace cyklostezek a cyklopruhů</li> <li>• Zeleň, např. zelené pásy a liniové výsadby u cyklostezek a cyklotras, jako doplňková aktivita projektů výstavby a modernizace cyklostezek a cyklopruhů</li> <li>• Zvyšování bezpečnosti silniční, cyklistické a pěší dopravy (např. bezbariérový přístup, zvuková a jiná signalizace pro nevidomé - přizpůsobení komunikací pro nemotorovou dopravu osobám s omezenou pohyblivostí nebo orientací)</li> </ul>	

Definice příjemce dotace
<ul style="list-style-type: none"> <li>• kraje</li> <li>• obce</li> <li>• dobrovolné svazky obcí</li> <li>• organizace zřizované nebo zakládané kraji</li> <li>• organizace zřizované nebo zakládané obcemi</li> <li>• organizace zřizované nebo zakládané dobrovolnými svazky obcí</li> <li>• provozovatelé dráhy nebo drážní dopravy podle zákona č. 266/1994 Sb., o drahách</li> <li>• dopravci ve veřejné linkové dopravě podle zákona č. 111/1994 Sb., o silniční dopravě</li> <li>• Ministerstvo dopravy ČR</li> <li>• subjekty zajišťující dopravní obslužnost, uvedené v § 8 odst. 1 zákona č. 194/2010 Sb., o veřejných službách v přepravě cestujících a o změně dalších zákonů, tedy stát, kraje a obce, pokud poskytují veřejné služby v přepravě cestujících samy, a dopravci, kteří jsou provozovateli veřejné linkové dopravy podle zákona č. 111/1994 Sb., o silniční dopravě, na základě smlouvy o veřejných službách v přepravě cestujících</li> </ul>
Maximální a minimální výše způsobilých výdajů bude nastavena ve výzvě MASP.
Preferenční kritéria
<p>Budou stanovena pro každou výzvu v souladu s následujícími principy:</p> <ul style="list-style-type: none"> <li>• Komplexnost - posouzení zda je projekt komplexní a po ukončení realizace bude funkční a životaschopný, zda jednotlivé činnosti a aktivity projektu komplexně řeší požadovaný stav, (tj. jestli se nejedná jenom o jednu etapu projektu, na kterou musí navazovat další etapa);</li> <li>• Udržitelnost - finanční a technologická udržitelnost - zajištění dalších zdrojů financování po ukončení realizace projektu, použití moderních, nezastaralých technologií;</li> <li>• Proveditelnost - zda bude realizací plánovaných činností dosaženo cíle projektu včetně vzetí v úvahu jiných aspektů, které mohou projekt ohrozit;</li> <li>• Hospodárnost - zásada hospodárnosti znamená, že žadatel při zajištění realizace projektu postupuje co možná nejhospodárněji, tzn., že výdaje na jakoukoliv fázi projektu jsou minimálně možné a přitom se stále dosáhne účel (cíl projektu), který chce žadatel dosáhnout;</li> <li>• Efektivnost projektu - maximalizování výsledků činnosti ve vztahu k disponibilním veřejným prostředkům. Zásada efektivity na úrovni projektu je chápána i jako stanovení takových cílů projektu, aby bylo dosaženo celkového žádaného efektu projektu;</li> <li>• Důraz na ekonomický rozvoj s ohledem na udržitelnost;</li> <li>• Soulad ekonomického rozvoje s ochranou životního prostředí;</li> </ul>

- Příspěvek projektu k naplňování horizontálních témat (udržitelný rozvoj, rovné příležitosti a nediskriminace, rovnost žen a mužů);
- Princip prioritizace inovativních projektů. Inovace se nemusí týkat pouze technologických nebo výrobních procesů, zda zavádění informačních a komunikačních technologií. Inovace mohou zahrnovat nové služby, nové výrobky. Inovací jsou i nové přístupy při rozvoji území či aktivní zapojování skupin, které dosud stály stranou veřejného života, do rozhodování o osudu regionu.
- Relevantnost - řešení aktuálních příčin problémů identifikovaných SCLLD
- Připravenost - schopnost odůvodnit potřebu realizace projektu, srozumitelně definovat vnitřní logiku projektu (tj. problémy - strategie - cíle - aktivity - výstupy - výsledky), rozdělení úkolů a připravenost příjemců.

## Indikátory výstupů

Číslo	7 50 01
Název	Počet realizací vedoucích ke zvýšení bezpečnosti v dopravě

## Indikátory výstupů

Číslo	7 61 00
Název	Délka nově vybudovaných cyklostezek a cyklotras

## Indikátory výstupů

Číslo	7 62 00
Název	Délka rekonstruovaných cyklostezek a cyklotras

## Indikátory výstupů

Číslo	7 64 01
Název	Počet parkovacích míst pro jízdní kola

## Indikátory výsledků

Číslo	7 51 20
Název	Podíl veřejné osobní dopravy na celkových výkonech v osobní dopravě

## Indikátory výsledků

Číslo	7 63 10
Název	Podíl cyklistiky na přepravních výkonech

Název opatření	Environmentální rizika
Vazba na specifický cíl OP	IROP, SC 4.1, SC 1.3: Zvýšení připravenosti k řešení a řízení rizik a katastrof
Vazba na specifický cíl SCLLD	Eliminovat riziko povodní a sucha a další možná environmentální rizika

## Vymezení opatření a popis opatření, možná témata projektů

Pro dosažení plné připravenosti bude v MASP posílena vybavenost a odolnost infrastruktury složek IZS I.II. a III.), její soběstačnost a specializované technické a technologické prostředky. Východiskem pro toto opatření je

zařazení území do dokumentu „Zajištění adekvátní odolnosti a vybavenosti základních složek IZS . Policie ČR a HZS ČR (včetně JSDH) v území s důrazem na přizpůsobení se změnám klimatu a novým rizikům v období 2014 -2020“a přílohy č. 5 Programového dokumentu IROP.

Aktivity:

- Stavební úpravy stanice základní složky IZS ve stávající dislokaci. Bude se jednat například o výstavbu nových garážových prostor s cílem řádného garážování techniky, uskladnění prostředků před povětrnostními vlivy a zajištění kontinuální připravenosti techniky a prostředků k nasazení, pořízení elektrocentrály pro zajištění náhradního zdroje elektrické energie pro nouzový provoz stanice.
- Posílení vybavení základních složek IZS technikou a věcnými prostředky k zajištění připravenosti základních složek IZS v exponovaných územích s důrazem na přizpůsobení se změnám klimatu a novým rizikům
- Pořízení specializované techniky a věcných prostředků pro odstraňování důsledků nadprůměrných sněhových srážek a masivních námraz
- Pořízení specializované techniky a věcných prostředků určených pro výkon činností spojených s orkány a větrnými smrštěmi
- Pořízení specializované techniky a věcných prostředků určených pro výkon činností spojených s extrémním suchem
- Pořízení specializované techniky a věcných prostředků určených pro výkon činností v souvislosti s haváriemi spojenými s únikem nebezpečných látek

Definice příjemce dotace

- MV – Generální ředitelství HZS ČR
- HZS krajů
- Záchranný útvar HZS ČR
- obce, které zřizují jednotky požární ochrany (§ 29 zákona č. 133/1985 Sb., o požární ochraně) - jednotky sboru dobrovolných hasičů kategorie II a III (podle přílohy zákona o požární ochraně)
- Policejní prezidium ČR
- krajská ředitelství Policie ČR
- kraje (kromě hl. m. Prahy) jako zřizovatelé zdravotnické záchranné služby krajů
- organizační složky státu a jimi zřizované nebo zakládané organizace, které zajišťují vzdělávání a výcvik složek IZS
- státní organizace, která zřizuje jednotku HZS podniku s územní působností

Maximální a minimální výše způsobilých výdajů bude nastavena ve výzvě MASP.

Preferenční kritéria

Budou stanovena pro každou výzvu v souladu s následujícími principy:

- Komplexnost - posouzení zda je projekt komplexní a po ukončení realizace bude

funkční a životaschopný, zda jednotlivé činnosti a aktivity projektu komplexně řeší požadovaný stav, (tj. jestli se nejedná jenom o jednu etapu projektu, na kterou musí navazovat další etapa);

- Udržitelnost - finanční a technologická udržitelnost - zajištění dalších zdrojů financování po ukončení realizace projektu, použití moderních, nezastaralých technologií;
- Proveditelnost - zda bude realizací plánovaných činností dosaženo cíle projektu včetně vzetí v úvahu jiných aspektů, které mohou projekt ohrozit;
- Hospodárnost - zásada hospodárnosti znamená, že žadatel při zajištění realizace projektu postupuje co možná nejhospodárněji, tzn., že výdaje na jakoukoliv fázi projektu jsou minimálně možné a přitom se stále dosáhne účel (cíl projektu), který chce žadatel dosáhnout;
- Efektivnost projektu - maximalizování výsledků činnosti ve vztahu k disponibilním veřejným prostředkům. Zásada efektivity na úrovni projektu je chápána i jako stanovení takových cílů projektu, aby bylo dosaženo celkového žádaného efektu projektu;
- Důraz na ekonomický rozvoj s ohledem na udržitelnost;
- Soulad ekonomického rozvoje s ochranou životního prostředí;
- Příspěvek projektu k naplňování horizontálních témat (udržitelný rozvoj, rovné příležitosti a nediskriminace, rovnost žen a mužů);
- Princip prioritizace inovativních projektů. Inovace se nemusí týkat pouze technologických nebo výrobních procesů, zda zavádění informačních a komunikačních technologií. Inovace mohou zahrnovat nové služby, nové výrobky. Inovací jsou i nové přístupy při rozvoji území či aktivní zapojování skupin, které dosud stály stranou veřejného života, do rozhodování o osudu regionu.
- Relevantnost - řešení aktuálních příčin problémů identifikovaných SCLLD
- Připravenost - schopnost odůvodnit potřebu realizace projektu, srozumitelně definovat vnitřní logiku projektu (tj. problémy - strategie - cíle - aktivity - výstupy - výsledky), rozdělení úkolů a připravenost příjemců.

## Indikátory výstupů

Číslo	5 75 01
Název	Počet nových a modernizovaných objektů sloužících složkám IZS

## Indikátory výstupů

Číslo	5 70 01
Název	Počet nové techniky a věcných prostředků složek IZS

## Indikátory výstupů

Číslo	5 75 20
-------	---------

Název	Počet exponovaných území s nedostatečnou připraveností složek IZS
-------	---

Název opatření	Budování kapacit a kvality zařízení pro celoživotní učení
Vazba na specifický cíl OP	IROP PO 2, SC 4.1, SC 2.4 Zvýšení kvality a dostupnost infrastruktury pro vzdělávání a celoživotní učení
Vazba na specifický cíl SCLLD	Zvýšit vzdělanostní úroveň obyvatelstva s důrazem na relevanci a rozvoj vybraných klíčových kompetencí

Vymezení opatření a popis opatření, možná témata projektů

Opatření je zaměřeno na podporu rozvoje vzdělávací infrastruktury pro celoživotní učení, učeben odborné výuky a výcviku, včetně moderního vybavení, které bude sloužit ke zvýšení kvality výuky jako celku, a to i formou sdílených zařízení, které v případě školských zařízení svou potřebností vycházejí z akčních plánů vzdělávání. Součástí opatření je i podpora infrastruktury pro zájmové a neformální vzdělávání mládeže, které vede k rozvoji odborných i přenositelných klíčových kompetencí (schopnosti a dovednosti důležité pro osobní rozvoj a začleňování do společnosti).

V souladu s orientací na technické obory a potřebou podpory klíčových kompetencí žáků a studentů včetně jazykových kompetencí je uveden výčet preferovaných aktivit:

- Rozšíření kapacit pro předškolní vzdělávání.
- Výstavba, rekonstrukce a vybavení odborných učeben, laboratoří, dílen a pozemků pro výuku přírodovědných a technických oborů a pro výuku technických a řemeslných dovedností.
- Rekonstrukce a vybavení vzdělávacích (i zájmových) zařízení pro rozvoj klíčových kompetencí (komunikace v cizích jazycích, matematická schopnost a základní schopnosti v oblasti vědy a technologií; schopnost práce s digitálními technologiemi)
- Úpravy budov a učeben, vybavení nábytkem, stroji, didaktickými pomůckami, kompenzačními pomůckami a vybavením pro vzdělávání žáků a studentů se SVP.
- Rozvoj vnitřní konektivity škol (a školských zařízení) v učebnách, laboratořích a dílnách a připojení k internetu.
- Výše uvedené aktivity budou zaměřeny na subjekty věnující se vzdělávací činnosti na území působnosti MASP, a to podle přijatelnosti žadatelů pro realizaci jednotlivých aktivit.

Definice příjemce dotace

- školy a školská zařízení v oblasti předškolního, základního a středního vzdělávání a vyšší odborné školy
- další subjekty podílející se na realizaci vzdělávacích aktivit

<ul style="list-style-type: none"> <li>• kraje</li> <li>• organizace zřizované nebo zakládané kraji</li> <li>• obce</li> <li>• organizace zřizované nebo zakládané obcemi</li> <li>• nestátní neziskové organizace</li> <li>• církve</li> <li>• církevní organizace</li> <li>• organizační složky státu</li> <li>• příspěvkové organizace organizačních složek státu</li> </ul>
Maximální a minimální výše způsobilých výdajů bude nastavena ve výzvě MASP.
Preferenční kritéria
<p>Budou stanovena pro každou výzvu v souladu s následujícími principy:</p> <ul style="list-style-type: none"> <li>• Komplexnost - posouzení zda je projekt komplexní a po ukončení realizace bude funkční a životaschopný, zda jednotlivé činnosti a aktivity projektu komplexně řeší požadovaný stav, (tj. jestli se nejedná jenom o jednu etapu projektu, na kterou musí navazovat další etapa);</li> <li>• Udržitelnost - finanční a technologická udržitelnost - zajištění dalších zdrojů financování po ukončení realizace projektu, použití moderních, nezastaralých technologií;</li> <li>• Proveditelnost - zda bude realizací plánovaných činností dosaženo cíle projektu včetně vzetí v úvahu jiných aspektů, které mohou projekt ohrozit;</li> <li>• Hospodárnost - zásada hospodárnosti znamená, že žadatel při zajištění realizace projektu postupuje co možná nejhospodárněji, tzn., že výdaje na jakoukoliv fázi projektu jsou minimálně možné a přitom se stále dosáhne účel (cíl projektu), který chce žadatel dosáhnout;</li> <li>• Efektivnost projektu - maximalizování výsledků činnosti ve vztahu k disponibilním veřejným prostředkům. Zásada efektivity na úrovni projektu je chápána i jako stanovení takových cílů projektu, aby bylo dosaženo celkového žádaného efektu projektu;</li> <li>• Důraz na ekonomický rozvoj s ohledem na udržitelnost;</li> <li>• Soulad ekonomického rozvoje s ochranou životního prostředí;</li> <li>• Příspěvek projektu k naplňování horizontálních témat (udržitelný rozvoj, rovné příležitosti a nediskriminace, rovnost žen a mužů);</li> <li>• Princip prioritizace inovativních projektů. Inovace se nemusí týkat pouze technologických nebo výrobních procesů, zda zavádění informačních a komunikačních technologií. Inovace mohou zahrnovat nové služby, nové výrobky. Inovací jsou i nové přístupy při rozvoji území či aktivní zapojování skupin, které dosud stály stranou veřejného života, do rozhodování o osudu regionu.</li> <li>• Relevantnost - řešení aktuálních příčin problémů identifikovaných SCLLD</li> <li>• Přípravenost - schopnost odůvodnit potřebu realizace projektu, srozumitelně definovat</li> </ul>

vnitřní logiku projektu (tj. problémy - strategie - cíle - aktivity - výstupy - výsledky), rozdělení úkolů a připravenost příjemců.	
Indikátory výstupů	
Číslo	5 00 00
Název	Počet podpořených vzdělávacích zařízení
Indikátory výsledků	
Číslo	5 00 30
Název	Podíl osob předčasně opouštějících vzdělávací systém
Indikátory výsledků	
Číslo	5 00 20
Název	Podíl tříletých dětí umístěných v předškolním zařízení
Indikátory výstupů	
Číslo	5 00 01
Název	Kapacita podporovaných zařízení péče o děti nebo vzdělávacích zařízení

<b>Název opatření</b>	<b>Doplnění kapacit sociálního bydlení</b>
Vazba na specifický cíl OP	IROP, PO2, SC 4.1, SC 2.1: Zvýšení kvality a dostupnosti služeb vedoucí k sociální inkluzi
Vazba na specifický cíl SCLLD	Zvýšit dostupnost a kvalitu sociálních a návazných služeb
Vymezení opatření a popis opatření, možná témata projektů	
<p>Opatření se zaměřuje na zvýšení počtu a vybavenosti objektů sociálního bydlení. V území nejsou dle dostupné klasifikace sociálně vyloučené lokality, přesto se v území nachází komunita, kterou lze klasifikovat jako sociálně vyloučenou. Pořízení sociálních bytů a doplnění jejich infrastruktury se týká na území MASP, jak osob sociálně vyloučených, tak také osob zdravotně znevýhodněných a osob v bytové nouzi. Bude podporováno pořízení bytů, bytových domů, nebytových prostor a jejich adaptace pro potřeby sociálního bydlení a pořízení nezbytného základního vybavení. Aktivita:</p> <ul style="list-style-type: none"> <li>Pořízení bytů pro sociální bydlení</li> <li>Pořízení nezbytného základního vybavení sociálních bytů</li> <li>Zeleň v okolí budov a na budovách (doplňková aktivita) - např. zelené zdi a střechy, aleje, hřiště a parky do realizovaných projektů.</li> </ul>	
Definice příjemce dotace	
Typy příjemců – sociální bydlení:	
<ul style="list-style-type: none"> <li>obce</li> <li>nestátní neziskové organizace</li> <li>církev</li> <li>církevní organizace</li> </ul>	



Maximální a minimální výše způsobilých výdajů bude nastavena ve výzvě MASP.

#### Preferenční kritéria

Budou stanovena pro každou výzvu v souladu s následujícími principy:

- Komplexnost - posouzení zda je projekt komplexní a po ukončení realizace bude funkční a životaschopný, zda jednotlivé činnosti a aktivity projektu komplexně řeší požadovaný stav, (tj. jestli se nejedná jenom o jednu etapu projektu, na kterou musí navazovat další etapa);
- Udržitelnost - finanční a technologická udržitelnost - zajištění dalších zdrojů financování po ukončení realizace projektu, použití moderních, nezastaralých technologií;
- Proveditelnost - zda bude realizací plánovaných činností dosaženo cíle projektu včetně vzetí v úvahu jiných aspektů, které mohou projekt ohrozit;
- Hospodárnost - zásada hospodárnosti znamená, že žadatel při zajištění realizace projektu postupuje co možná nejhospodárněji, tzn., že výdaje na jakoukoliv fázi projektu jsou minimálně možné a přitom se stále dosáhne účel (cíl projektu), který chce žadatel dosáhnout;
- Efektivnost projektu - maximalizování výsledků činnosti ve vztahu k disponibilním veřejným prostředkům. Zásada efektivity na úrovni projektu je chápána i jako stanovení takových cílů projektu, aby bylo dosaženo celkového žádaného efektu projektu;
- Důraz na ekonomický rozvoj s ohledem na udržitelnost;
- Soulad ekonomického rozvoje s ochranou životního prostředí;
- Příspěvek projektu k naplňování horizontálních témat (udržitelný rozvoj, rovné příležitosti a nediskriminace, rovnost žen a mužů);
- Princip prioritizace inovativních projektů. Inovace se nemusí týkat pouze technologických nebo výrobních procesů, zda zavádění informačních a komunikačních technologií. Inovace mohou zahrnovat nové služby, nové výrobky. Inovací jsou i nové přístupy při rozvoji území či aktivní zapojování skupin, které dosud stály stranou veřejného života, do rozhodování o osudu regionu.
- Relevantnost - řešení aktuálních příčin problémů identifikovaných SCLLD
- Připravenost - schopnost odůvodnit potřebu realizace projektu, srozumitelně definovat vnitřní logiku projektu (tj. problémy - strategie - cíle - aktivity - výstupy - výsledky), rozdělení úkolů a připravenost příjemců.

#### Indikátory výsledků

Číslo	5 53 01
Název	Počet podpořených bytů pro sociální bydlení

#### Indikátory výsledků

Číslo	5 53 10
Název	Nárůst kapacity sociálních bytů

Indikátory výsledků	
Číslo	5 53 20
Název	Průměrný počet osob využívající sociální bydlení

Název opatření	Rozvoj sociálních podniků
Vazba na specifický cíl OP	IROP, PO2, SC 4.1, SC 2.2 Vznik nových a rozvoj existujících podnikatelských aktivit v oblasti sociálního podnikání
Vazba na specifický cíl SCLLD	Zlepšit aktivní začleňování sociálně vyloučených a sociálním vyloučením ohrožených osob do života
<p><b>Vymezení opatření a popis opatření, možná témata projektů:</b>            Projekty musí být zaměřeny na tvorbu nových pracovních míst pro osoby z cílových skupin. Vznikající a podpořené podniky musí přispívat k podpoře sociálního začleňování v území (minimálně 30% zaměstnanců soc. podniků musí pocházet z cílových skupin). OSVČ jsou mezi cílovými skupinami uvedenými v programovém dokumentu IROP. Podpořené podniky musí splňovat i další specifická kritéria přijatelnosti IROP (viz Programový dokument IROP kap. 2.2.7.2. - sociální prospěch, ekonomický prospěch, environmentální a místní prospěch, rozšíření nabízených produktů a služeb, rozšíření prostorové kapacity podniku, zavedení nových technologií výroby).</p>	
<p><b>Aktivity:</b></p> <ul style="list-style-type: none"> <li>• Výstavba, rekonstrukce a vybavení sociálních podniků</li> <li>• Aktivity osob samostatně výdělečně činných v sociálním podnikání</li> </ul>	
<p><b>Definice příjemce dotace</b></p> <ul style="list-style-type: none"> <li>• osoby samostatně výdělečně činné</li> <li>• malé a střední podniky</li> <li>• obce</li> <li>• kraje</li> <li>• organizace zřizované nebo zakládané kraji</li> <li>• organizace zřizované nebo zakládané obcemi</li> <li>• dobrovolné svazky obcí</li> <li>• organizace zřizované nebo zakládané dobrovolnými svazky obcí</li> <li>• nestátní neziskové organizace</li> <li>• církve</li> <li>• církevní organizace</li> </ul>	
<p>Maximální a minimální výše způsobilých výdajů bude nastavena ve výzvě MASP.</p>	
<p><b>Preferenční kritéria</b></p>	
<p>Budou stanoveny pro každou výzvu v souladu s následujícími principy:</p>	

- Komplexnost - posouzení zda je projekt komplexní a po ukončení realizace bude funkční a životaschopný, zda jednotlivé činnosti a aktivity projektu komplexně řeší požadovaný stav, (tj. jestli se nejedná jenom o jednu etapu projektu, na kterou musí navazovat další etapa);
- Udržitelnost - finanční a technologická udržitelnost - zajištění dalších zdrojů financování po ukončení realizace projektu, použití moderních, nezastaralých technologií;
- Proveditelnost - zda bude realizací plánovaných činností dosaženo cíle projektu včetně vzetí v úvahu jiných aspektů, které mohou projekt ohrozit;
- Hospodárnost - zásada hospodárnosti znamená, že žadatel při zajištění realizace projektu postupuje co možná nejhospodárněji, tzn., že výdaje na jakoukoliv fázi projektu jsou minimálně možné a přitom se stále dosáhne účel (cíl projektu), který chce žadatel dosáhnout;
- Efektivnost projektu - maximalizování výsledků činnosti ve vztahu k disponibilním veřejným prostředkům. Zásada efektivity na úrovni projektu je chápána i jako stanovení takových cílů projektu, aby bylo dosaženo celkového žádaného efektu projektu;
- Důraz na ekonomický rozvoj s ohledem na udržitelnost;
- Soulad ekonomického rozvoje s ochranou životního prostředí;
- Příspěvek projektu k naplňování horizontálních témat (udržitelný rozvoj, rovné příležitosti a nediskriminace, rovnost žen a mužů);
- Princip prioritizace inovativních projektů. Inovace se nemusí týkat pouze technologických nebo výrobních procesů, zda zavádění informačních a komunikačních technologií. Inovace mohou zahrnovat nové služby, nové výrobky. Inovací jsou i nové přístupy při rozvoji území či aktivní zapojování skupin, které dosud stály stranou veřejného života, do rozhodování o osudu regionu.
- Relevantnost - řešení aktuálních příčin problémů identifikovaných SCLLD
- Připravenost - schopnost odůvodnit potřebu realizace projektu, srozumitelně definovat vnitřní logiku projektu (tj. problémy - strategie - cíle - aktivity - výstupy - výsledky), rozdělení úkolů a připravenost příjemců.

## Indikátory výstupů

Číslo	1 00 00
Název	Počet podniků pobírajících podporu

## Indikátory výstupů

Číslo	1 01 02
Název	Počet podniků pobírajících granty

## Indikátory výsledků

Číslo	1 01 05
Název	Počet nových podniků, které dostávají podporu

## Indikátory výstupů

Číslo	1 03 00
-------	---------

Název	Soukromé investice odpovídající veřejné podpoře podniků (granty)
Indikátory výstupů	
Číslo	1 04 00
Název	Zvýšení zaměstnanosti v podporovaných podnicích
Indikátory výstupů	
Číslo	1 04 03
Název	Zvýšení zaměstnanosti v podporovaných podnicích se zaměřením na znevýhodněné skupiny
Indikátory výstupů	
Číslo	1 04 11
Název	Míra nezaměstnanosti osob s nejnižším vzděláním

## PRV

Programový rámec vychází z předpokládané alokace cca 12.012.000 Kč (navíc cca 573 000 Kč na projekty spolupráce). Je tvořen fichemi, z nich jedna je určena pro projekty spolupráce místních akčních skupin.

Identifikace Fiche	
Název Fiche	Konkurenceschopné zemědělství
Vazba na článek Nařízení PRV	Článek 17, odstavec 1., písmeno a). Podpora přispívá k naplňování Priority 2 Zvýšení životaschopnosti zemědělských podniků a konkurenceschopnosti všech druhů zemědělské činnosti ve všech regionech a podpora inovativních zemědělských technologií a udržitelného obhospodařování lesů, zejména prioritní oblasti 2A Zlepšení hospodářské výkonnosti všech zemědělských podniků a usnadnění jejich restrukturalizace a modernizace, zejména za účelem zvýšení míry účasti na trhu a orientace na trh, jakož i diverzifikace zemědělských činností.
Vymezení Fiche	
Stručný popis Fiche	Podpora je zaměřena na zvýšení celkové výkonnosti a udržitelnosti zemědělského podniku.
Vazba na cíle SCLLD	Specifický cíl: Zvýšit konkurenceschopnost ekonomiky
Oblasti podpory	
Popis podporovaných aktivit dle SCLLD a jednotlivých specifických cílů/článků Nařízení PRV vycházející z potřeb území	Podpora zahrnuje hmotné a nehmotné investice v živočišné a rostlinné výrobě, je určena na investice do zemědělských staveb a technologií pro živočišnou a rostlinnou výrobu a pro školkařskou produkci. Podporovány budou též investice na pořízení mobilních strojů pro zemědělskou výrobu a investice do pořízení peletovacích zařízení pro vlastní spotřebu v zemědělském podniku. V rámci této Fiche nelze podpořit investice pro živočišnou výrobu týkající se včel a rybolovu.

	Investice pro rostlinnou výrobu se nesmí týkat obnovy nosných konstrukcí vinic, oplocení vinic a oplocení sadů. Podpora nemůže být poskytnuta na pořízení kotlů na biomasu.
Definice příjemce dotace	
Zemědělský podnikatel	
Výše způsobilých výdajů	
Min.	50 000 Kč
Max.	5 000 000,00 Kč
Preferenční kritéria	
Budou stanovena pro každou výzvu v souladu s následujícími principy:	
<ul style="list-style-type: none"> <li>• Vliv projektu na zvýšení zaměstnanosti</li> <li>• Velikost obce, na území které je projekt realizován</li> <li>• Finanční náročnost projektu</li> <li>• Preference projektů, jejichž realizací nedojde k odnětí pozemků ze zemědělského půdního fondu</li> <li>• Velikost podniku (preferance podniků s menším počtem zaměstnanců)</li> <li>• Žadatel je zpracovatelem vlastních zemědělských produktů</li> </ul>	
Indikátory výstupů	
Číslo	93701
Název	Počet podpořených podniků/příjemců
Výchozí stav	0
Hodnota pro mid-term (r. 2018)	5
Cílový stav	10
Indikátory výsledků	
Číslo	94800
Název	Pracovní místa vytvořená v rámci podpořených projektů (Leader)
Výchozí stav	0
Hodnota pro mid-term (r. 2018)	0
Cílový stav	1

Identifikace Fiche	
Název Fiche	Konkurenceschopné potravinářství a krmivářství
Vazba na článek Nařízení PRV	Článek 17, odstavec 1., písmeno b). Podpora přispívá k naplňování Priority 3 Podpora organizace potravinového řetězce, včetně zpracování zemědělských produktů a jejich uvádění na trh, dobrých životních podmínek zvířat a řízení rizik v zemědělství, zejména prioritní oblasti 3A Zlepšení

	<p>konkurenceschopnosti prvovýrobců jejich lepším začleněním do zemědělsko-potravinářského řetězce prostřednictvím programů jakosti, přidáváním hodnoty zemědělským produktům a podporou místních trhů a krátkodobých řetězců, seskupení a organizací producentů a mezioborových organizací.</p>
Vymezení Fiche	
Stručný popis Fiche	<p>Podpora je zaměřena na investice, které se týkají zpracování, uvádění na trh nebo vývoje zemědělských produktů uvedených v příloze I Smlouvy o fungování EU nebo bavlňy, s výjimkou produktů rybolovu, přičemž výstupem procesu produkce může být produkt, na nějž se uvedená příloha nevztahuje.</p>
Vazba na cíle SCLLD	<p>Specifický cíl: Zvýšit konkurenceschopnost ekonomiky</p>
Oblasti podpory	
<p>Popis podporovaných aktivit dle SCLLD a jednotlivých specifických cílů/článků Nařízení PRV vycházející z potřeb území</p>	<p>Podpora zahrnuje hmotné a nehmotné investice, které se týkají zpracování zemědělských produktů a jejich uvádění na trh:</p> <ul style="list-style-type: none"> <li>• výstavba a rekonstrukce budov (včetně nezbytných manipulačních ploch)</li> <li>• pořízení strojů, nástrojů a zařízení pro zpracování zemědělských produktů, finální úpravu, balení, značení výrobků (včetně technologií souvisejících s dohledatelností produktů)</li> <li>• investice související se skladováním zpracovávané suroviny, výrobků a druhotných surovin vznikajících při zpracování</li> <li>• investice vedoucí ke zvyšování a monitorování kvality produktů</li> <li>• investice související s uváděním zemědělských a potravinářských produktů na trh (včetně marketingu)</li> <li>• investice do zařízení na čištění odpadních vod ve zpracovatelském provozu.</li> </ul> <p>V rámci této Fiche nelze podpořit investice týkající se zpracování produktů rybolovu a výroby medu a dále v případě zpracování vinných hroznů technologie, které obsahují: dřevěný sud nebo uzavřenou dřevěnou nádobu na výrobu vína o objemu nejméně 600 litrů, speciální kvasnou nádobu s aktivním potápěním matolinového klobouku pro výrobu červených vín nebo cross-flow filtr na víno, ve kterém je víno přiváděno na membránu tangenciálně a určitý objem vína prochází membránou jako filtrát a zbývající pokračuje podél membrány s odfiltrovanými nečistotami.</p>
Definice příjemce dotace	
<p>Zemědělský podnikatel, výrobce potravin, výrobce krmiv nebo jiné subjekty aktivní ve zpracování, uvádění na trh a vývoji zemědělských produktů uvedených v příloze I Smlouvy o fungování EU jako vstupní produkt.</p>	
Výše způsobilých výdajů	

Min.	50 000 Kč
Max.	5 000 000,00 Kč
Preferenční kritéria	
Budou stanovena pro každou výzvu v souladu s následujícími principy:	
<ul style="list-style-type: none"> <li>• Vliv projektu na zvýšení zaměstnanosti</li> <li>• Velikost obce, na území které je projekt realizován</li> <li>• Finanční náročnost projektu</li> <li>• Realizaci projektu se zkrátí dodavatelský řetězec</li> <li>• Preference projektů, jejichž realizací nedojde k odnětí pozemků ze zemědělského půdního fondu</li> <li>• Žadatel zpracovává vlastní zemědělské produkty</li> <li>• Žadatel má registrovanou značku kvality potravin KLASA u některého ze svých výrobků, nebo je některý z jeho produktů označen jako produkt s chráněným zeměpisným označením nebo označením původu nebo jako zaručená tradiční specialita, či získal ocenění Regionální potravina</li> <li>• Velikost podniku (preferenci podniků s menším počtem zaměstnanců)</li> </ul>	
Indikátory výstupů	
Číslo	93701
Název	Počet podpořených podniků/příjemců
Výchozí stav	0
Hodnota pro mid-term (r. 2018)	1
Cílový stav	2
Indikátory výsledků	
Číslo	94800
Název	Pracovní místa vytvořená v rámci podpořených projektů (Leader)
Výchozí stav	0
Hodnota pro mid-term (r. 2018)	0
Cílový stav	1

Identifikace Fiche	
Název Fiche	Diverzifikace zemědělství a rozvoj mikropodniků
Vazba na článek Nařízení PRV	Článek 19, odstavec 1., písmeno b). Podpora přispívá k naplňování Priority 6 Podpora sociálního začleňování, snižování chudoby a podpora hospodářského rozvoje ve venkovských oblastech, zejména prioritní oblasti 6A Usnadnění diverzifikace, vytváření malých podniků a pracovních míst.
Vymezení Fiche	
Stručný popis Fiche	Podpora v rámci tohoto článku zahrnuje investice na založení a rozvoj nezemědělských činností.
Vazba na cíle SCLLD	Specifický cíl: Zvýšit konkurenceschopnost ekonomiky

Oblasti podpory	
<p>Popis podporovaných aktivit dle SCLLD a jednotlivých specifických cílů/článků Nařízení PRV vycházející z potřeb území</p>	<p>Podporovány budou investice do vybraných nezemědělských činností dle Klasifikace ekonomických činností (CZ-NACE)4: C (Zpracovatelský průmysl s výjimkou činností v odvětví oceli, v uhelném průmyslu, v odvětví stavby lodí, v odvětví výroby syntetických vláken dle čl. 13 písm. a) NK (EU) č. 651/2014, a dále s výjimkou tříd 12.00 Výroba tabákových výrobků a 25.40 Výroba zbraní a střeliva), F (Stavebnictví s výjimkou skupiny 41.1 Developerská činnost), G (Velkoobchod a maloobchod; opravy a údržba motorových vozidel s výjimkou oddílu 46 a skupiny 47.3 Maloobchod s pohonnými hmotami ve specializovaných prodejnách), I (Ubytování, stravování a pohostinství), J (Informační a komunikační činnosti s výjimkou oddílů 60 a 61), M (Profesní, vědecké a technické činnosti s výjimkou oddílu 70), N 79 (Činnosti cestovních kanceláří a agentur a ostatní rezervační služby), N 81 (Činnosti související se stavbami a úpravou krajiny s výjimkou skupiny 81.1), N 82.1 (Administrativní a kancelářské činnosti), N 82.3 (Pořádání konferencí a hospodářských výstav), N 82.92 (Balicí činnosti), P 85.59 (Ostatní vzdělávání j. n.), R 93 (Sportovní, zábavní a rekreační činnosti), S 95 (Opravy počítačů a výrobků pro osobní potřebu a převážně pro domácnost) a S 96 (Poskytování ostatních osobních služeb).</p> <p>V případě uvádění produktů na trh jsou na trh uváděny produkty, které nejsou uvedeny v příloze I Smlouvy o fungování EU, případně v kombinaci s produkty uvedenými v příloze I Smlouvy o fungování EU (převažovat musí produkty neuvedené v příloze I Smlouvy o fungování EU). V případě zpracování produktů jsou výstupem procesu produkty, které nejsou uvedeny v příloze I Smlouvy o fungování EU. Činnosti R 93 (Sportovní, zábavní a rekreační činnosti) a I 56 (Stravování a pohostinství) mohou být realizovány pouze ve vazbě na venkovskou turistiku a ubytovací kapacitu.</p>
Definice příjemce dotace	
Podnikatelské subjekty (FO a PO) - mikropodniky a malé podniky ve venkovských oblastech, jakož i zemědělci.	
Výše způsobilých výdajů	
Min.	50 000 Kč
Max.	5 000 000,00 Kč
Preferenční kritéria	
<p>Budou stanovena pro každou výzvu v souladu s následujícími principy:</p> <ul style="list-style-type: none"> <li>• Vliv projektu na zvýšení zaměstnanosti</li> <li>• Velikost obce, na území které je projekt realizován</li> <li>• Finanční náročnost projektu</li> </ul>	



<ul style="list-style-type: none"> <li>• Preference projektů, které jsou realizovány subjektem, který dosud nediverzifikoval do podporované hospodářské činnosti</li> <li>• Preference projektů, jejichž realizací nedojde k odnětí pozemků ze zemědělského půdního fondu</li> <li>• Velikost podniku (preferenci podniků s menším počtem zaměstnanců)</li> <li>• Součástí projektu je ubytovací zařízení</li> </ul>	
Indikátory výstupů	
Číslo	93701
Název	Počet podpořených podniků/příjemců
Výchozí stav	0
Hodnota pro mid-term (r. 2018)	4
Cílový stav	8
Indikátory výsledků	
Číslo	94800
Název	Pracovní místa vytvořená v rámci podpořených projektů (Leader)
Výchozí stav	0
Hodnota pro mid-term (r. 2018)	0
Cílový stav	1

Identifikace Fiche	
Název Fiche	Ochrana přírodního dědictví
Vazba na článek Nařízení PRV	Článek 25. Podpora přispívá k naplňování Priority 4 Podpora obnovy, zachování a zlepšení ekosystémů závislých na zemědělství a lesnictví, zejména prioritní oblasti 4C Předcházení erozi půdy a lepší hospodaření s půdou, podpora má vedlejší efekt na prioritní oblast 4A Obnova, zachování a posílení biologické rozmanitosti, včetně oblastí sítě Natura 2000, oblastí s přírodními či jinými zvláštními omezeními a zemědělství vysoké přírodní hodnoty, i stavu evropské krajiny.
Vymezení Fiche	
Stručný popis Fiche	Podpora v rámci tohoto článku zahrnuje investice ke zvyšování environmentálních a společenských funkcí lesa podporou činností využívajících společenského potenciálu lesů.
Vazba na cíle SCLLD	Specifický cíl: Zlepšit stav přírodního a kulturního dědictví
Oblasti podpory	
Popis podporovaných aktivit dle SCLLD a jednotlivých specifických cílů/článků Nařízení PRV vycházející z potřeb území	Způsobilé pro podporu jsou projekty zaměřené na posílení rekreační funkce lesa, např. značení, výstavba a rekonstrukce stezek pro turisty (do šíře 2 m), značení významných přírodních prvků, výstavba herních a naučných prvků, fitness prvků. Podporovány budou též aktivity vedoucí k usměrňování návštěvnosti území, např. zřizování odpočinkových stanovišť, přístřešků, informačních tabulí, závory. Realizovat lze také opatření k údržbě lesního

	prostředí, např. zařízení k odkládání odpadků a opatření k zajištění bezpečnosti návštěvníků lesa, např. mostky, lávky, zábradlí, stupně. Projekty musí být realizovány na PUPFL s výjimkou zvláště chráněných území a oblastí Natura 2000. Žadatel na PUPFL, na které žádá o podporu, hospodaří podle platného lesního hospodářského plánu, nebo podle převzaté platné lesní hospodářské osnovy.
Definice příjemce dotace	
Soukromí a veřejní držitelé lesů a jiné soukromoprávní a veřejnoprávní subjekty a jejich sdružení.	
Výše způsobilých výdajů	
Min.	50 000 Kč
Max.	5 000 000,00 Kč
Preferenční kritéria	
Budou stanovena pro každou výzvu v souladu s následujícími principy:	
<ul style="list-style-type: none"> <li>• Velikost obce, na území které je projekt realizován</li> <li>• Finanční náročnost projektu</li> <li>• Realizace projektu v lesích zařazených do kategorií lesů zvláštního určení (lesy se zvýšenou rekreační funkcí)</li> <li>• Návaznost na stávající turistické značené trasy, cyklotrasy a další návštěvnickou infrastrukturu v lesích</li> </ul>	
Indikátory výstupů	
Číslo	92702
Název	Počet podpořených operací (akcí)
Výchozí stav	0
Hodnota pro mid-term (r. 2018)	1
Cílový stav	2
Číslo	93001
Název	Celková plocha (ha)
Výchozí stav	0
Hodnota pro mid-term (r. 2018)	25
Cílový stav	40

Identifikace Fiche	
Název Fiche	Konkurenceschopné lesnictví
Vazba na článek Nařízení PRV	Čl. 26, Podpora přispívá k naplňování Priority 2 Zvýšení životaschopnosti zemědělských podniků a konkurenceschopnosti všech druhů zemědělské činnosti ve všech regionech a podpora inovativních zemědělských technologií a udržitelného obhospodařování lesů, zejména prioritní oblasti 2C Zlepšení ekonomické výkonnosti lesního hospodářství.
Vymezení Fiche	

Stručný popis Fiche	Podpora je zaměřena na investice do lesnických technologií a do strojů a technologií vedoucích k efektivnímu zpracování dřeva.
Vazba na cíle SCLLD	Specifický cíl: Zvýšit konkurenceschopnost ekonomiky
Oblasti podpory	
Popis podporovaných aktivit dle SCLLD a jednotlivých specifických cílů/článků Nařízení PRV vycházející z potřeb území	<p>Podpora je poskytována na pořízení strojů a technologií určených pro hospodaření na lesních pozemcích jako např. stroje a technologie pro obnovu, výchovu a těžbu lesních porostů včetně přibližování, stroje ke zpracování potěžebních zbytků, stroje pro přípravu půdy před zalesněním, stroje, technologie a zařízení pro lesní školkařskou činnost. Podpora se může týkat též výstavby či modernizace dřevozpracujících provozoven včetně technologického vybavení.</p> <p>Investice související s používáním dřeva jako suroviny nebo zdroje energie jsou omezeny na všechny pracovní operace před průmyslovým zpracováním; za průmyslové zpracování se nepovažuje mechanické zpracování dřeva na různé polotovary (např. výroba řeziva a jeho základní opracování).</p> <p>Investice související se zvyšováním ekonomické hodnoty lesů musejí být odůvodněné ve vztahu k očekávanému zlepšení lesů v jednom nebo více podnicích a mohou zahrnovat investice do strojů pro lesní těžební práce a postupů těžby, které jsou šetrné k půdě a zdrojům.</p>
Definice příjemce dotace	
Soukromí držitelé lesů, obce, svazky obcí a malé a střední podniky zaměřené na investice, které zvyšují lesnický potenciál nebo souvisejí se zpracováním, mobilizací lesnických produktů a jejich uváděním na trh.	
Výše způsobilých výdajů	
Min.	50 000 Kč
Max.	5 000 000,00 Kč
Preferenční kritéria	
<p>Budou stanovena pro každou výzvu v souladu s následujícími principy:</p> <ul style="list-style-type: none"> <li>• Velikost obce, na území které je projekt realizován</li> <li>• V souvislosti s projektem nedojde k odnětí pozemků ze zemědělského půdního fondu nebo z kategorie pozemků určených k plnění funkcí lesa</li> <li>• Velikost investice v závislosti na velikosti obhospodařovaného lesního majetku</li> <li>• Žadatel zpracovává vlastní dřevní hmotu</li> </ul>	
Indikátory výstupů	
Číslo	93701
Název	Počet podpořených podniků/příjemců
Výchozí stav	0

Hodnota pro mid-term (r. 2018)	1
Cílový stav	3
Indikátory výsledků	
Číslo	94800
Název	Pracovní místa vytvořená v rámci podpořených projektů (Leader)
Výchozí stav	0
Hodnota pro mid-term (r. 2018)	0
Cílový stav	0

Identifikace Fiche	
Název Fiche	Spolupráce v krátkých dodavatelských řetězcích
Vazba na článek Nařízení PRV	Článek 35, odstavec 2., písmeno d). Podpora přispívá k naplňování Priority 3 Podpora organizace potravinového řetězce, včetně zpracování zemědělských produktů a jejich uvádění na trh, dobrých životních podmínek zvířat a řízení rizik v zemědělství, zejména prioritní oblasti 3A Zlepšení konkurenceschopnosti prvovýrobců jejich lepším začleněním do zemědělsko-potravinářského řetězce prostřednictvím programů jakosti, přidáváním hodnoty zemědělským produktům a podporou místních trhů a krátkodobých řetězců, seskupení a organizací producentů a mezioborových organizací, podpora má vedlejší efekt na prioritní oblast 2A Zlepšení hospodářské výkonnosti všech zemědělských podniků a usnadnění jejich restrukturalizace a modernizace, zejména za účelem zvýšení míry účasti na trhu a orientace na trh, jakož i diverzifikace zemědělských činností.
Vymezení Fiche	
Stručný popis Fiche	Podpora je zaměřena na spolupráci minimálně dvou subjektů, která vede k vytváření a rozvoji krátkých dodavatelských řetězců (KDR) a místních trhů.
Vazba na cíle SCLLD	Specifický cíl: Zlepšit spolupráci v zavádění a využívání inovací
Oblasti podpory	
Popis podporovaných aktivit dle SCLLD a jednotlivých specifických cílů/článků Nařízení PRV vycházející z potřeb území	Účelem podpory je začlenění prvovýrobců do dodavatelských řetězců a posílení jejich konkurenceschopnosti. Podpora je určena pro společné investice na vznik, rozvoj a společnou propagaci KDR nebo místního trhu. Způsobitelné jsou aktivity např. společné pořízení strojů, technologie a vybavení, stavební náklady na novou výstavbu nebo modernizaci nemovitého majetku, pořízení počítačového softwaru, propagační činnost, tvorba studií a podnikatelského plánu. Podpora se týká pouze dodavatelských řetězců, které zahrnují nejvýš jednoho zprostředkovatele mezi zemědělcem a spotřebitelem. Podpora se týká trhů splňujících definici místního trhu.

Definice příjemce dotace	
Uskupení minimálně dvou subjektů, přičemž minimálně jeden musí prokázat podnikatelskou činnost v odvětví zemědělství nebo potravinářství. Může se jednat o následující subjekty: zemědělský podnikatel, výrobce potravin, nevládní neziskové organizace zastupující zemědělce nebo zpracovatele potravin, obce nebo svazky obcí.	
Výše způsobilých výdajů	
Min.	50 000 Kč
Max.	5 000 000,00 Kč
Preferenční kritéria	
Budou stanovena pro každou výzvu v souladu s následujícími principy:	
<ul style="list-style-type: none"> <li>Počet subjektů zapojených do krátkého dodavatelského řetězce (nezapočítává se zprostředkovatel v případě, že je do projektu zapojen), preferovány budou projekty s větším počtem zapojených subjektů</li> <li>Nejméně jeden ze spolupracujících subjektů má registrovanou značku kvality potravin KLASA u některého ze svých výrobků, nebo je některý z jeho produktů označen jako produkt s chráněným zeměpisným označením nebo označením původu, nebo jako zaručená tradiční specialita, či získal ocenění Regionální potravina nebo Česká biopotravina nebo některý z jeho produktů získal certifikát a právo používat některou ze značek Asociace regionálních značek (ARZ)</li> <li>V případě spolupráce na vzniku nového řetězce je alespoň jeden ze spolupracujících subjektů prvovýrobcem komodity související s předmětem projektu.</li> <li>V případě spolupráce mezi účastníky místních trhů má alespoň jeden ze spolupracujících subjektů zkušenosti s pořádáním trhů anebo s podobnými aktivitami</li> <li>Finanční náročnost projektu</li> </ul>	
Indikátory výstupů	
Číslo	93102
Název	Počet podpořených kooperačních činností
Výchozí stav	0
Hodnota pro mid-term (r. 2018)	1
Cílový stav	1
Indikátory výstupů	
Číslo	93701
Název	Počet podpořených podniků/příjemců
Výchozí stav	0
Hodnota pro mid-term (r. 2018)	0
Cílový stav	2

Identifikace Fiche	
Název Fiche	Spolupráce místních akčních skupin
Vazba na článek Nařízení PRV	Článek 44.
Vymezení Fiche	
Stručný popis Fiche	Projekty musí vykazovat hodnotu přidanou spoluprací, tzn., že výstupy projektu by bez této spolupráce v takové podobě nevznikly. MAS může spolupracovat i s jinými partnerstvími, avšak způsobilé pro podporu budou pouze výdaje realizované MAS, jejíž SCLLD byla schválena z PRV.
Vazba na cíle SCLLD	Specifický cíl: Zlepšit spolupráci v zavádění a využívání inovací
Oblasti podpory	
Popis podporovaných aktivit dle SCLLD a jednotlivých specifických cílů/článků Nařízení PRV vycházející z potřeb území	Projekty budou obsahovat jeden nebo více níže popsaných záměrů. <u>Záměr: Zajištění odbytu místní produkce včetně zavedení značení místních výrobků a služeb</u> Podpora místní produkce a její prodej v území, včetně podpory dalších regionálních producentů a produktů <u>Záměr: Informační a turistická centra</u> Doplnění sítě existujících center, jejich logistická i technická podpora, propojení jejich služeb a informačních zdrojů <u>Záměr: Společné vzdělávání místních producentů a výrobců</u> Vzdělávání producentů a výrobců v oblastech, které umožní rozvoj jejich podnikání – nové technologie, právní problematika, předpisy, dotační politika a podpory
Definice příjemce dotace	
Příjemcem dotace může být pouze MAS, jejíž SCLLD byla schválena z PRV. Kromě jiných místních akčních skupin (tzn. MAS, jejíž SCLLD nebyla schválena z PRV či zahraniční MAS) může MAS spolupracovat se: a) skupinou místních veřejných a soukromých partnerů na venkovském území, která provádí strategii místního rozvoje v rámci EU či mimo ni; b) skupinou místních veřejných a soukromých partnerů na jiném než venkovském území, která provádí strategii místního rozvoje v rámci EU.	
Výše způsobilých výdajů	
Min.	50 000 Kč
Max.	5 000 000,00 Kč

Indikátory výstupů	
Číslo	92 501
Název	Celkové veřejné výdaje v EUR
Výchozí stav	21189
Hodnota pro mid-term (r. 2018)	0
Cílový stav	21189

**OPZ**

Programový rámec operačního programu Zaměstnanost (OPZ) vychází z předpokládané alokace 11.505.000 Kč a je tvořen dvěma opatřeními, která budou z této alokace financována.

Specifický cíl SCLLD											
Zvýšit dostupnost a kvalitu sociálních a návazných služeb											
Opatření											
<b>Zkvalitnění a rozvoj sítě sociálních a návazných služeb</b>											
Popis cíle opatření											
Rozšířit využití kvalitních sociálních a návazných služeb dle potřeb sociálně vyloučených osob a osob ohrožených sociálním vyloučením											
Popis provázanosti opatření na ostatní opatření SCLLD a na ostatní operační programy											
OPZ, PO2, IP 2.3, SC 1: Zvýšit zapojení lokálních aktérů do řešení problému nezaměstnanosti a sociálního začleňování ve venkovských oblastech OPZ, PO2, IP 2.1, SC 1: Zvýšit uplatnitelnost osob ohrožených sociálním vyloučením nebo sociálně vyloučených ve společnosti a na trhu práce											
Priorizace opatření											
Opatření financované z alokované částky	Opatření financované z alokované částky v případě navýšení alokace										
ano	ne										
Časový harmonogram realizace opatření ve vazbě na finanční plán											
Vzhledem k alokaci je plánováno postupné vypisování výzev v letech 2017 až 2022 se snahou o průběžné uvolňování prostředků do území – viz níže :											
<table border="1"> <thead> <tr> <th>Rok</th> <th>2017</th> <th>2018</th> <th>2019</th> <th>2020</th> </tr> </thead> <tbody> <tr> <td>Částka podpory v tis. Kč</td> <td>1005</td> <td>1000</td> <td>1700</td> <td>800</td> </tr> </tbody> </table>		Rok	2017	2018	2019	2020	Částka podpory v tis. Kč	1005	1000	1700	800
Rok	2017	2018	2019	2020							
Částka podpory v tis. Kč	1005	1000	1700	800							
Popis možných zaměření projektů											
Opatření se zaměřuje na podporu poskytování vybraných sociálních služeb v souladu se zákonem č. 108/2006 Sb., s cílem sociálního začlenění a prevence sociálního vyloučení osob sociálně vyloučených či sociálním vyloučením ohrožených v MASP a má neutrální vliv na naplňování horizontálních témat.											
Aktivity:											

- Terénní programy (poskytované osobám, které vedou rizikový způsob života nebo jsou tímto způsobem života ohroženy; služba je určena pro problémové skupiny osob, uživatele návykových látek nebo omamných psychotropních látek, osoby bez přístřeší, osoby žijící v sociálně vyloučených lokalitách a jiné sociálně ohrožené skupiny; cílem služby je tyto osoby vyhledávat a minimalizovat rizika jejich způsobu života)
- Nízkoprahová zařízení pro děti a mládež (pro děti a mládež ve věku od 15 do 26 let ohrožené společensky nežádoucími jevy; cílem služby je zlepšit kvalitu jejich života předcházením nebo snížením sociálních a zdravotních rizik souvisejících se způsobem jejich života, umožnit jim lépe se orientovat v jejich sociálním prostředí a vytvářet podmínky k řešení jejich nepříznivé sociální situace); bude podporována cílová skupina ve věku od 15 do 26 let s cílem podpory sociálního začleňování a zvyšování kompetencí umožňujících lépe se začlenit a uplatnit na trhu práce
- Aktivity zaměřené na podporu pečujících osob a neformální péče
- Aktivity zaměřené na předcházení ekonomické nestability osob z cílových skupin

#### Podporované cílové skupiny

- osoby sociálně vyloučené a osoby sociálním vyloučením ohrožené, např. osoby se zdravotním postižením, osoby s kombinovanými diagnózami,
- osoby ohrožené domácím násilím a závislostmi,
- oběti trestné činnosti,
- osoby ohrožené předlužeností,
- osoby ohrožené vícenásobnými riziky,
- osoby žijící v sociálně vyloučených lokalitách,
- osoby opouštějící institucionální zařízení,
- bezdomovci a osoby žijící v nevyhovujícím nebo nejistém ubytování,
- osoby pečující o jiné závislé osoby, neformální pečovatelé atd.
- sociální pracovníci a pracovníci v sociálních službách, případně další pracovníci v přímé práci s klienty

#### Typy příjemců

- Poskytovatelé sociálních služeb registrovaní dle zákona č. 108/2006 Sb., o sociálních službách
- Nestátní neziskové organizace
- Obce dle zákona č. 128/2000 Sb., o obcích
- Organizace zřizované obcemi působící v sociální oblasti
- Dobrovolné svazky obcí
- Vzdělávací a poradenské instituce
- Školy a školská zařízení

Absorpční kapacita MAS ve vztahu k realizaci opatření



<p>Organizace (zejména neziskového charakteru) zabývající se sociálním vyloučením a prevencí působí v Bystřici pod Hostýnem a na Chvalčově. Tyto organizace již v minulosti realizovaly projekty s podobným obsahem.</p>
<p>Vliv navrhovaných opatření na naplňování horizontálních témat OPZ</p>
<p>Navržená opatření mají neutrální vliv na horizontální témata :</p> <ul style="list-style-type: none"> <li>• Udržitelný rozvoj</li> <li>• Rovné příležitosti a nediskriminace</li> <li>• Rovnost žen a mužů.</li> </ul>
<p>Preferenční kritéria</p>
<p>Budou stanovena pro každou výzvu v souladu s následujícími principy:</p> <ul style="list-style-type: none"> <li>• Komplexnost - posouzení zda je projekt komplexní a po ukončení realizace bude funkční a životaschopný, zda jednotlivé činnosti a aktivity projektu komplexně řeší požadovaný stav, (tj. jestli se nejedná jenom o jednu etapu projektu, na kterou musí navazovat další etapa);</li> <li>• Udržitelnost - finanční a technologická udržitelnost - zajištění dalších zdrojů financování po ukončení realizace projektu, použití moderních, nezastaralých technologií;</li> <li>• Proveditelnost - zda bude realizací plánovaných činností dosaženo cíle projektu včetně vzetí v úvahu jiných aspektů, které mohou projekt ohrozit;</li> <li>• Hospodárnost - zásada hospodárnosti znamená, že žadatel při zajištění realizace projektu postupuje co možná nejhospodárněji, tzn., že výdaje na jakoukoliv fázi projektu jsou minimálně možné a přitom se stále dosáhne účel (cíl projektu), který chce žadatel dosáhnout;</li> <li>• Účelnost projektu</li> <li>• Potřebnost projektu</li> <li>• Efektivnost projektu - maximalizování výsledků činnosti ve vztahu k disponibilním veřejným prostředkům. Zásada efektivity na úrovni projektu je chápána i jako stanovení takových cílů projektu, aby bylo dosaženo celkového žádaného efektu projektu;</li> <li>• Příspěvek projektu k naplňování horizontálních témat (udržitelný rozvoj, rovné příležitosti a nediskriminace, rovnost žen a mužů);</li> <li>• Princip prioritizace inovativních projektů. Inovace se nemusí týkat pouze technologických nebo výrobních procesů, zda zavádění informačních a komunikačních technologií. Inovace mohou zahrnovat nové služby, nové výrobky. Inovací jsou i nové přístupy při rozvoji území či aktivní zapojování skupin, které dosud stály stranou veřejného života, do rozhodování o osudu regionu.</li> <li>• Relevantnost - řešení aktuálních příčin problémů identifikovaných SCLLD</li> <li>• Připravenost - schopnost odůvodnit potřebu realizace projektu, srozumitelně definovat vnitřní logiku projektu (tj. problémy -</li> </ul>

strategie - cíle - aktivity - výstupy - výsledky), rozdělení úkolů a připravenost příjemců.	
<ul style="list-style-type: none"> <li>Spolupráce - prokázání společného a koordinovaného postupu při tvorbě, implementaci a financování projektu s aktivní účastí partnerů</li> </ul>	
Indikátory výstupů	
Číslo	6 00 00
Název	Celkový počet účastníků
Výchozí stav	
Hodnota pro mid-term (r. 2018)	-
Cílový stav	80
Indikátory výstupů	
Číslo	6 70 01
Název	Kapacita podpořených služeb
Výchozí stav	0
Hodnota pro mid-term (r. 2018)	-
Cílový stav	2
Indikátory výstupů	
Číslo	6 70 10
Název	Využívání podpořených služeb
Výchozí stav	0
Hodnota pro mid-term (r. 2018)	-
Cílový stav	25
Indikátory výsledků	
Číslo	6 27 00
Název	Účastníci zaměstnaní po ukončení své účasti, včetně OSVČ
Výchozí stav	0
Hodnota pro mid-term (r. 2018)	-
Cílový stav	8
Indikátory výsledků	
Číslo	6 29 00
Název	Účastníci zaměstnaní 6 měsíců po ukončení své účasti, včetně OSVČ
Výchozí stav	0
Hodnota pro mid-term (r. 2018)	-
Cílový stav	6
Indikátory výsledků	
Číslo	6 31 00
Název	Účastníci ve věku nad 54 let zaměstnaní 6 měsíců po ukončení své účasti, včetně OSVČ
Výchozí stav	0
Hodnota pro mid-term (r. 2018)	-
Cílový stav	4
Indikátory výsledků	
Číslo	6 26 00
Název	Účastníci, kteří získali kvalifikaci po ukončení své účasti
Výchozí stav	0
Hodnota pro mid-term (r. 2018)	-
Cílový stav	8

Vazby opatření na další opatření SCLLD

Souvislost s ostatními opatřeními SCLLD je zjevná v oblasti školství směřující k inkluzi a v oblasti opatření IROP Budování kapacit a kvality zařízení pro celoživotní učení a Doplnění sociálního bydlení. Návaznost je také na opatření PR OPZ Rozvoj rodinného života. Důležité propojení je také na opatření PR IROP Rozvoj sociálních podniků.

Specifický cíl SCLLD											
Zvýšit kvalitu služeb pro rodiny a děti											
Opatření											
<b>Rozvoj rodinného života</b>											
Popis cíle opatření											
Zlepšení socioekonomických podmínek pro fungování rodin											
Popis provázanosti opatření na ostatní opatření SCLLD a na ostatní operační programy											
OPZ, PO2, IP 2.3, SC 1: Zvýšit zapojení lokálních aktérů do řešení problému nezaměstnanosti a sociálního začleňování ve venkovských oblastech OPZ, PO2, IP 2.1, SC 1: Zvýšit uplatnitelnost osob ohrožených sociálním vyloučením nebo sociálně vyloučených ve společnosti a na trhu práce											
Priorizace opatření											
Opatření financované z alokované částky	Opatření financované z alokované částky v případě navýšení alokace										
ano	ne										
Časový harmonogram realizace opatření ve vazbě na finanční plán											
I u druhého opatření je plánováno postupné vypisování výzev v letech 2017 až 2022 se snahou o průběžné uvolňování prostředků do území – viz níže :											
<table border="1"> <thead> <tr> <th>Rok</th> <th>2017</th> <th>2018</th> <th>2019</th> <th>2020</th> </tr> </thead> <tbody> <tr> <td>Částka podpory v tis. Kč</td> <td>1700</td> <td>1400</td> <td>2200</td> <td>1700</td> </tr> </tbody> </table>		Rok	2017	2018	2019	2020	Částka podpory v tis. Kč	1700	1400	2200	1700
Rok	2017	2018	2019	2020							
Částka podpory v tis. Kč	1700	1400	2200	1700							
Popis možných zaměření projektů											
<ul style="list-style-type: none"> <li>Podpora zařízení, která doplní chybějící kapacitu stávajících institucionálních forem zařízení (typu školní družiny, kluby), s možností podpory příměstských táborů v době školních prázdnin pro děti mladšího školního věku</li> <li>Podpora dětských skupin pro podniky i veřejnost (vznik, transformace a provoz dětských skupin dle zákona č. 247/2014 Sb., o poskytování služby péče o dítě v dětské skupině, transformací je myšlen příspěvek na úpravy zařízení, aby vyhovovalo podmínkám zákona č. 247/2014 Sb.)</li> </ul>											

<ul style="list-style-type: none"> <li>Vzdělávání pečujících osob (vzdělávání chův-podpora zejména akreditovaných rekvalifikací, příprava a realizace dalšího vzdělávání podle zákona č. 179/2006 Sb., o ověřování a uznávání výsledků dalšího vzdělávání-vykonání zkoušky Opatření má neutrální vliv na naplňování horizontálních témat.</li> </ul>
Podporované cílové skupiny
<ul style="list-style-type: none"> <li>osoby pečující o malé děti</li> <li>osoby vracející se na trh práce po návratu z mateřské/rodičovské dovolené</li> </ul>
Typy příjemců
<ul style="list-style-type: none"> <li>Poskytovatelé sociálních služeb registrovaní dle zákona č. 108/2006 Sb., o sociálních službách</li> <li>Nestátní neziskové organizace</li> <li>Obce dle zákona č. 128/2000 Sb., o obcích</li> <li>Organizace zřizované obcemi působící v sociální oblasti</li> <li>Dobrovolné svazky obcí</li> <li>Vzdělávací a poradenské instituce</li> <li>Školy a školská zařízení</li> </ul>
Absorpční kapacita MAS ve vztahu k realizaci opatření
Organizace (zejména neziskového charakteru) zabývající se vzděláváním a sociálními službami působí v Bystřici pod Hostýnem v Hošťálkové a na Chvalčově. Jejich zkušenosti v oblasti jsou předpokladem úspěšnosti předpokládaných projektů.
Vliv navrhovaných opatření na naplňování horizontálních témat OPZ
Navržená opatření mají neutrální vliv na horizontální témata: <ul style="list-style-type: none"> <li>Udržitelný rozvoj</li> <li>Rovné příležitosti a nediskriminace</li> <li>Rovnost žen a mužů</li> </ul>
Preferenční kritéria
Budou stanovena pro každou výzvu v souladu s následujícími principy: <ul style="list-style-type: none"> <li>Komplexnost - posouzení zda je projekt komplexní a po ukončení realizace bude funkční a životaschopný, zda jednotlivé činnosti a aktivity projektu komplexně řeší požadovaný stav, (tj. jestli se nejedná jenom o jednu etapu projektu, na kterou musí navazovat další etapa);</li> <li>Udržitelnost - finanční a technologická udržitelnost - zajištění dalších zdrojů financování po ukončení realizace projektu, použití moderních, nezastaralých technologií;</li> <li>Proveditelnost - zda bude realizací plánovaných činností dosaženo cíle projektu včetně vzetí v úvahu jiných aspektů, které mohou projekt ohrozit;</li> <li>Hospodárnost - zásada hospodárnosti znamená, že žadatel při zajištění realizace projektu postupuje co možná nejhospodárněji,</li> </ul>

tzn., že výdaje na jakoukoliv fázi projektu jsou minimálně možné a přitom se stále dosáhne účel (cíl projektu), který chce žadatel dosáhnout;

- Účelnost projektu
- Potřebnost projektu
- Efektivnost projektu - maximalizování výsledků činnosti ve vztahu k disponibilním veřejným prostředkům. Zásada efektivity na úrovni projektu je chápána i jako stanovení takových cílů projektu, aby bylo dosaženo celkového žádaného efektu projektu;
- Příspěvek projektu k naplňování horizontálních témat (udržitelný rozvoj, rovné příležitosti a nediskriminace, rovnost žen a mužů);
- Princip prioritizace inovativních projektů. Inovace se nemusí týkat pouze technologických nebo výrobních procesů, zda zavádění informačních a komunikačních technologií. Inovace mohou zahrnovat nové služby, nové výrobky. Inovací jsou i nové přístupy při rozvoji území či aktivní zapojování skupin, které dosud stály stranou veřejného života, do rozhodování o osudu regionu.
- Relevantnost - řešení aktuálních příčin problémů identifikovaných SCLLD
- Přípravenost - schopnost odůvodnit potřebu realizace projektu, srozumitelně definovat vnitřní logiku projektu (tj. problémy - strategie - cíle - aktivity - výstupy - výsledky), rozdělení úkolů a připravenost příjemců.
- Spolupráce - prokázání společného a koordinovaného postupu při tvorbě, implementaci a financování projektu s aktivní účastí partnerů

## Indikátory výstupů

Číslo	6 00 00
Název	Celkový počet účastníků
Výchozí stav	0
Hodnota pro mid-term (r. 2018)	-
Cílový stav	50

## Indikátory výsledků

Číslo	5 00 01
Název	Kapacita podpořených zařízení péče o děti nebo vzdělávacích zařízení
Výchozí stav	0
Hodnota pro mid-term (r. 2018)	-
Cílový stav	80

## Indikátory výsledků

Číslo	5 01 00
Název	Počet podpořených zařízení péče o děti předškolního věku
Výchozí stav	0
Hodnota pro mid-term (r. 2018)	-
Cílový stav	1

## Indikátory výstupů

Číslo	5 01 05
Název	Počet zaměstnavatelů, kteří podporují flexibilní formy práce
Výchozí stav	0

Hodnota pro mid-term (r. 2018)	1
Cílový stav	2
Indikátory výsledků	
Číslo	5 01 10
Název	Počet osob využívajících zařízení péče o děti předškolního věku
Výchozí stav	0
Hodnota pro mid-term (r. 2018)	-
Cílový stav	10
Indikátory výsledků	
Číslo	5 01 30
Název	Počet osob pracujících v rámci flexibilních forem práce
Výchozí stav	0
Hodnota pro mid-term (r. 2018)	-
Cílový stav	10
Indikátory výstupů	
Číslo	5 01 20
Název	Počet osob využívajících zařízení péče o děti ve věku do 3 let
Výchozí stav	0
Hodnota pro mid-term (r. 2018)	-
Cílový stav	2

#### Vazby opatření na další opatření SCLLD

Prorodinná opatření mají za cíl usnadňovat rodičům nezaopatřených dětí vstup a setrvání na trhu práce. S touto oblastí souvisí opatření týkající se zaměstnanosti a ta, která podporují rozvoj hospodářství ve smyslu vzniku a rozvoje podniků. Souvislost s ostatními opatřeními SCLLD je zjevná v oblasti školství. Propojení existuje také na opatření PR IROP Budování kapacit a kvality zařízení pro celoživotní učení a Doplnění kapacit sociálního bydlení. Velmi silná vazba je ve SCLLD i na opatření PR OPZ Zkvalitnění a rozvoj sítě sociálních a návazných služeb.

### **Přílohy Strategie CLLD MAS Podhostýnska:**

**Finanční plán realizace CLLD na období 2014 – 2020**

**Financování SCLLD v jednotlivých letech podle SC OP**

**Monitorovací indikátory strategie CLLD na období 2014 – 2020**

**Vazby CLLD – vztahy a návaznosti mezi jednotlivými prioritami, cíli a opatřeními strategie CLLD MAS Podhostýnska a navrženými programovými rámci podpořenými alokací z prostředků EU.**

*Dodatek strategie MAS = Strategie spolupráce obcí (SSO) na platformě MAS*

## Strategie spolupráce obcí MAS Podhostýnska, z. s.

Dokument „Strategie spolupráce obcí na platformě MAS“ je dodatkem Strategie komunitně vedeného místního rozvoje MAS Podhostýnska, z. s.. Dodatek vznikl v roce 2015 jako jeden z výstupů projektu „MAS jako nástroj spolupráce pro efektivní chod úřadů“. Dokument doplňuje a upřesňuje strategii MAS v oblasti spolupráce obcí. Texty v tomto dokumentu jsou výsledkem dílčích analýz, jednání a činnosti v rámci výše uvedeného projektu.

Strategie spolupráce obcí obsahuje pět částí:

Část 1 – Karta MAS

Část 2 – Definice potenciálu spolupráce obcí na platformě MAS

Část 3 – Potřeby spolupráce obcí na platformě MAS

Část 4 – Návrhová část strategie spolupráce obcí

Část 5 – Implementace spolupráce obcí na platformě



## Část 1 – Karta MAS

Název MAS:	<b>Místní akční skupina Podhostýnska, z. s.</b>	
Kraj:	<b>Zlínský</b>	
Datum vzniku:	<b>30.6.2006</b>	
Adresa sídla:	<b>Fryčajova 888, Bystřice pod Hostýnem, 768 61</b>	
Adresa kanceláře:	<b>Fryčajova 888, Bystřice pod Hostýnem, 768 61</b>	
IČO:	<b>27042979</b>	
Kontakty:	telefon do kanceláře	<b>573330684</b>
	e-mail MAS	kubickova@mas-podhostynska.cz
	web MAS	www.mas-podhostynska.cz
	ID datové schránky	empuu8f
Kontakty na hlavního manažera MAS:	<b>Mgr. Eva Kubičková, 773 636 219, kubickova@mas-podhostynska.cz</b>	
Jméno a kontakt na statutárního zástupce:	<b>Ing. Antonín Zlámal, 573 390 121, starosta@loukov.cz</b>	
Počet partnerů/členů v MAS:	veřejná správa (V):	18
	podnikatelská sféra (P):	12
	neziskový sektor (N):	17
Základní popis organizace:	<p><b>Historie a vývoj MAS:</b></p> <p>Podhostýnský mikroregion realizoval projekt "Trvale udržitelný rozvoj Podhostýnska", jehož cílem bylo vytvoření aktivní a dobře fungující místní akční skupiny. K vlastnímu založení došlo 30. června 2006, kdy se uskutečnila ustavující schůze občanského sdružení Místní akční skupina Podhostýnska. Na základě platnosti nového Občanského zákoníku byly v roce 2014 provedeny úpravy ve stanovách MAS Podhostýnska a název byl změněn na Místní akční skupina Podhostýnska, z. s.. MASP byla následně registrována u Krajského soudu v Brně ve spolkovém rejstříku.</p> <p>Místní akční skupina Podhostýnska, z.s. (dále jen MASP) sdružuje členy z území Podhostýnského mikroregionu, které tvoří obce: Bystřice pod Hostýnem (včetně místních částí Bílavsko, Hlinsko pod Hostýnem, Sovadina a Rychlov), dále obce Blazice, Brusné, Chomýž, Chvalčov, Jankovice, Komárno, Loukov (včetně místní části Libosváry), Mrlínek, Osíčko, Podhradní Lhota, Rajnochovice, Rusava, Slavkov pod Hostýnem, Vítonice a okolní obce Držková a Hošťálková. Jedná se celkem o území 17 samosprávných obcí a 5 místních částí.</p> <p><b>Cíle organizace:</b></p> <p>MASP je pracovní a iniciativní spolek, založený k vytvoření pilotní integrované strategie na ochranu a rozvoj nejvýznamnějších hodnot území Podhostýnska, kterými jsou zejména venkovské prostředí, zachovalá příroda, estetická krajina, kulturní bohatství a zdravé životní prostředí. Jejím společným zájmem je realizace společné strategie v regionu, podpora trvale udržitelného rozvoje daného území, zaměřená především na nové formy zlepšování kvality života v regionu, posílení ekonomického prostředí, zhodnocení přírodního a kulturního dědictví regionu v kontextu na rozvoj cestovního ruchu, sportovní rekreacních aktivit a vytváření podmínek pro nejširší</p>	

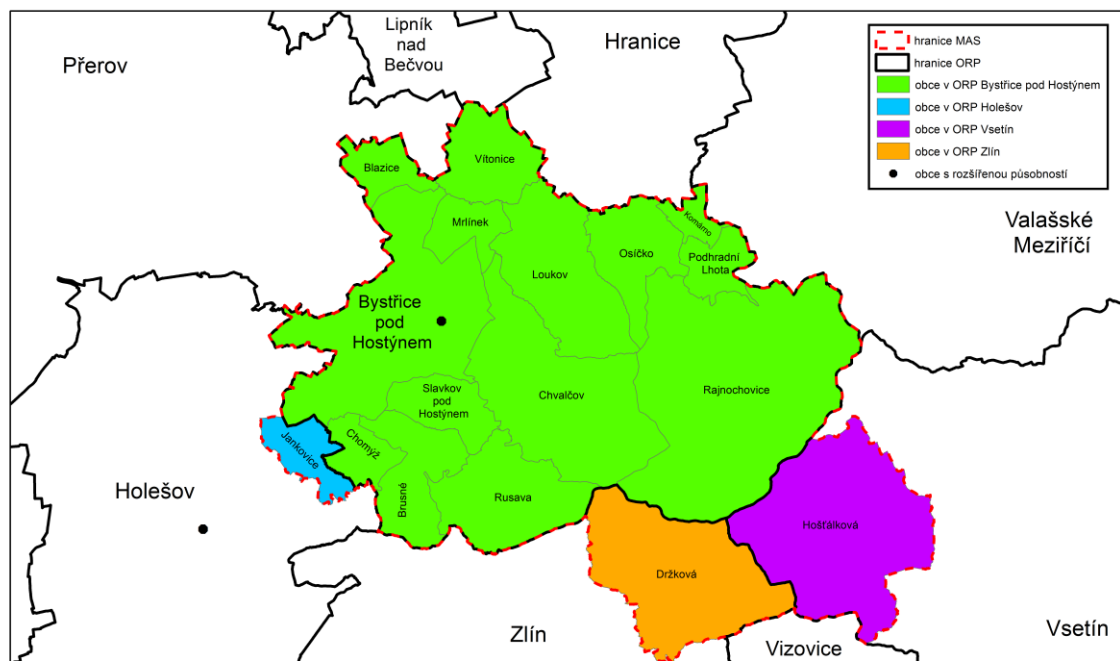


	<p>spolupráci při obnově a rozvoji regionu, propagace obnovy venkova a účast při obnově venkova na národní i evropské úrovni.</p> <p>MASP je iniciačním a řídicím spolkem, který v rámci SCLLD a Programu LEADER provádí činnosti shodné se základním ustanovením Stanov s cílem podněcovat a podporovat inovační zavádění a realizaci investic zamýšlených v rámci místní strategie, tvorbu originálních integrovaných strategií rozvoje venkovského regionu a podněcovat a podporovat aktéry na místní úrovni k úvahám a záměrům využití potenciálů území regionu v dlouhodobější perspektivě.</p> <p>K dosažení vytyčených cílů plní MASP zejména tyto úkoly:</p> <ul style="list-style-type: none"> <li>- usiluje o uzavření „Smlouvy o provádění delegovaných činností a o finančním limitu podpory záměru MASP“ v Programu LEADER s Ministerstvem zemědělství ČR a na základě takto uzavřené smlouvy provádí a zajišťuje:             <ul style="list-style-type: none"> <li>▪ veškeré stanovené administrativní činnosti spojené s příjmem, výběrem a kontrolou projektů předkládaných žadateli z mikroregionu pro účast v Programu LEADER a v SCLLD</li> <li>▪ provádí výběr projektů tak, aby byly naplněny strategické cíle vzešlé z rozvojové strategie mikroregionu</li> <li>▪ vypracuje záměr pro účast v tomto programu</li> <li>▪ zajišťuje spolupráci veřejných institucí, neziskových subjektů, podnikatelských subjektů a zapojení místních obyvatel do rozhodovacích procesů</li> <li>▪ zajišťuje kontakt mezi žadateli a zpracovateli projektů</li> <li>▪ zajišťuje konzultace problematiky s žadateli</li> <li>▪ zajišťuje harmonizaci záměrů s požadavky státní správy a místní samosprávy</li> <li>▪ provádí další související činnosti vyplývající pro MASP z pravidel a organizačních pokynů Ministerstva zemědělství ČR a dalších ministerstev pro poskytování dotací ze státního rozpočtu v rámci jednotlivých programů</li> </ul> </li> </ul>																																							
Priority integrované strategie (ISRÚ/SCLLD)	<ol style="list-style-type: none"> <li>1. Život v obcích</li> <li>2. Infrastruktura</li> <li>3. Podnikání a zaměstnanost</li> <li>4. Zemědělství a lesnictví</li> <li>5. Spolupráce a partnerství</li> <li>6. Životní prostředí</li> <li>7. Cestovní ruch, přírodní a kulturní dědictví</li> </ol>																																							
Seznam obcí:	<table border="1"> <thead> <tr> <th>název obce</th> <th>kód obce</th> <th>příslušnost do ORP</th> </tr> </thead> <tbody> <tr> <td><b>Blazice</b></td> <td><b>542318</b></td> <td><b>Bystřice pod Hostýnem</b></td> </tr> <tr> <td><b>Brusné</b></td> <td><b>588377</b></td> <td><b>Bystřice pod Hostýnem</b></td> </tr> <tr> <td><b>Bystřice pod Hostýnem</b></td> <td><b>588393</b></td> <td><b>Bystřice pod Hostýnem</b></td> </tr> <tr> <td><b>Držková</b></td> <td><b>585203</b></td> <td><b>Zlín</b></td> </tr> <tr> <td><b>Hošťálková</b></td> <td><b>542750</b></td> <td><b>Vsetín</b></td> </tr> <tr> <td><b>Chomýž</b></td> <td><b>588504</b></td> <td><b>Bystřice pod Hostýnem</b></td> </tr> <tr> <td><b>Chvalčov</b></td> <td><b>506737</b></td> <td><b>Bystřice pod Hostýnem</b></td> </tr> <tr> <td><b>Jankovice</b></td> <td><b>588555</b></td> <td><b>Holešov</b></td> </tr> <tr> <td><b>Komárno</b></td> <td><b>588598</b></td> <td><b>Bystřice pod Hostýnem</b></td> </tr> <tr> <td><b>Loukov</b></td> <td><b>588709</b></td> <td><b>Bystřice pod Hostýnem</b></td> </tr> <tr> <td><b>Mrlínek</b></td> <td><b>553905</b></td> <td><b>Bystřice pod Hostýnem</b></td> </tr> <tr> <td><b>Osičko</b></td> <td><b>588822</b></td> <td><b>Bystřice pod Hostýnem</b></td> </tr> </tbody> </table>	název obce	kód obce	příslušnost do ORP	<b>Blazice</b>	<b>542318</b>	<b>Bystřice pod Hostýnem</b>	<b>Brusné</b>	<b>588377</b>	<b>Bystřice pod Hostýnem</b>	<b>Bystřice pod Hostýnem</b>	<b>588393</b>	<b>Bystřice pod Hostýnem</b>	<b>Držková</b>	<b>585203</b>	<b>Zlín</b>	<b>Hošťálková</b>	<b>542750</b>	<b>Vsetín</b>	<b>Chomýž</b>	<b>588504</b>	<b>Bystřice pod Hostýnem</b>	<b>Chvalčov</b>	<b>506737</b>	<b>Bystřice pod Hostýnem</b>	<b>Jankovice</b>	<b>588555</b>	<b>Holešov</b>	<b>Komárno</b>	<b>588598</b>	<b>Bystřice pod Hostýnem</b>	<b>Loukov</b>	<b>588709</b>	<b>Bystřice pod Hostýnem</b>	<b>Mrlínek</b>	<b>553905</b>	<b>Bystřice pod Hostýnem</b>	<b>Osičko</b>	<b>588822</b>	<b>Bystřice pod Hostýnem</b>
název obce	kód obce	příslušnost do ORP																																						
<b>Blazice</b>	<b>542318</b>	<b>Bystřice pod Hostýnem</b>																																						
<b>Brusné</b>	<b>588377</b>	<b>Bystřice pod Hostýnem</b>																																						
<b>Bystřice pod Hostýnem</b>	<b>588393</b>	<b>Bystřice pod Hostýnem</b>																																						
<b>Držková</b>	<b>585203</b>	<b>Zlín</b>																																						
<b>Hošťálková</b>	<b>542750</b>	<b>Vsetín</b>																																						
<b>Chomýž</b>	<b>588504</b>	<b>Bystřice pod Hostýnem</b>																																						
<b>Chvalčov</b>	<b>506737</b>	<b>Bystřice pod Hostýnem</b>																																						
<b>Jankovice</b>	<b>588555</b>	<b>Holešov</b>																																						
<b>Komárno</b>	<b>588598</b>	<b>Bystřice pod Hostýnem</b>																																						
<b>Loukov</b>	<b>588709</b>	<b>Bystřice pod Hostýnem</b>																																						
<b>Mrlínek</b>	<b>553905</b>	<b>Bystřice pod Hostýnem</b>																																						
<b>Osičko</b>	<b>588822</b>	<b>Bystřice pod Hostýnem</b>																																						

	<b>Podhradní Lhota</b>	<b>588873</b>	<b>Bystřice pod Hostýnem</b>
	<b>Rajnochovice</b>	<b>588920</b>	<b>Bystřice pod Hostýnem</b>
	<b>Rusava</b>	<b>588962</b>	<b>Bystřice pod Hostýnem</b>
	<b>Slavkov pod Hostýnem</b>	<b>588997</b>	<b>Bystřice pod Hostýnem</b>
	<b>Vítonice</b>	<b>589136</b>	<b>Bystřice pod Hostýnem</b>
<b>Seznam DSO v regionu MAS:</b>	Podhostýnský mikroregion Sdružení pro rozvoj mikroregionu Střední Vsetínsko		
	A) Název DSO: <b>Podhostýnský mikroregion</b>  Seznam obcí v DSO (všechny – i mimo MAS): Blazice, Brusné, Bystřice pod Hostýnem, Chomýž, Chvalčov, Jankovice, Komárno, Loukov, Mrlínek, Osičko, Podhradní Lhota, Rajnochovice, Rusava, Slavkov pod Hostýnem, Vítonice  Rok vzniku: 1999  Stručný popis činnosti: Koordinace postupu rozvoje území, zlepšování pro rozvoj turistického ruchu a propagace zdejší krajiny		
	B) Název DSO: Sdružení pro rozvoj mikroregionu Střední Vsetínsko  Seznam obcí v DSO (všechny – i mimo MAS): Hošťálková, Bystřička, Jablůnka, Kateřinice, Lhota u Vsetína, Liptál, Malá Bystřice, Mikulůvka, Oznice, Pržno, Ratiboř, Růžďka  Rok vzniku: 1998 Stručný popis činnosti: <b>Koordinace postupů při řešení problémů týkajících se rozvoje samosprávy obcí, hospodářského, sociálního a kulturního života obcí a další společné aktivity</b>		

**Mapa MAS v kontextu ORP**

**MAS Podhostýnska v kontextu ORP**



Vytvořeno pro potřeby projektu: "MAS jako nástroj spolupráce obcí pro efektivní chod úřadů".  
 Zdroj dat: NS MAS ČR, z.s.; Arcdata Praha, s.r.o.

## **Část 2 – Definice potenciálu spolupráce obcí na platformě MAS**

### **2.1. Popis dosavadní spolupráce obcí včetně příkladů**

#### 2.1.1. Obecný popis situace v oblasti spolupráce obcí

Obce Místní akční skupiny Podhostýnska spadají pod 4 ORP. 3 ORP (Vsetín, Zlín, Holešov) jsou však zastoupeny vždy pouze jednou obcí. Toto územně – správní členění území má zásadní vliv na spolupráci ve všech oblastech. Dosavadní spolupráce fungovala především na platformě Podhostýnského mikroregionu – oblast kultury a turistického ruchu a dále také na platformě sdružující obce využívající služeb skládky odpadu v Bystřici pod Hostýnem (ASA) – oblast odpadového hospodářství. Spolupráci mezi jednotlivými obcemi podporovaly také projekty realizované MAS Podhostýnska – projekty spolupráce.

#### **Doprava**

Obce na území využívají vzájemné spolupráce při zajištění regionální dopravy. Spádovost území do Bystřice pod Hostýnem a nevelká vzdálenost do tohoto dopravního uzlu je pro většinu obcí nespornou výhodou. Špatné je dopravní spojení do Hranic, které patří k nadregionálním dopravním uzlům. Vzhledem k poloze některých obcí (mimo hlavní dopravní tahy) je množství regionálních spojů nevelké, přesto i díky vzdálenosti do místního i regionálních dopravních uzlů (Přerov, Vsetín, Kroměříž, Zlín, Valašské Meziříčí) dostačující. Spolupráce na bázi místní přepravy zajišťované některou z obcí, případně školních autobusů, apod. zatím není využívána. Koordinace místní dopravy s majoritním dopravcem (Krodos) a vyjednávání při zajištění jednotlivých linek probíhá pouze na platformě sousedních obcí.

#### **Regionální školství**

Ne všechny obce na území mají vlastní základní školu, případně mateřskou školu. Děti z těchto obcí pak navštěvují zpravidla školu, školku ve spádové obci, která pak zajišťuje tuto vybavenost pro své okolí. Tato spádovost a vzájemné vazby jsou dlouhodobé. Kapacity školských zařízení jsou tak optimalizovány a při aktuálním komplikovaném naplnění kapacit také efektivizovány.

#### **Odpadové hospodářství**

15 obcí MASP využívá služeb skládky odpadu v Bystřici pod Hostýnem. Za tímto účelem jsou společně s dalšími obcemi a městy ze širokého okolí sdruženy ve spolku ASA. Prostřednictvím tohoto sdružení jsou vyjednávány podmínky ukládání směšného komunálního odpadu, případně jsou také nasmlouvány podmínky nakládání s dalšími odpady. Obce Držková a Hošťálková si díky své geografické vzdálenosti a spádovosti řeší nakládání s odpady individuálně (Technické služby Vsetín, Marius Pedersen).

#### **Protipovodňová opatření**

Povodňové ohrožení jednotlivých obcí v rámci MASP je značně odlišné. Logické by bylo komplexní řešení ohrožených lokalit, a to od pramenišť až k ústí toků opouštějících území MASP. Vzhledem k tomu, že na správě toků se podílejí dva subjekty (Povodí Moravy a Správa toků LČR, s. p.) nelze o vzájemné koordinaci protipovodňových opatření hovořit. Většinu protipovodňových opatření menšího rozměru řešila a řeší aktuálně Správa toků LČR ve spolupráci s jednotlivými obcemi, které do svých územních plánů zahrnuly poldry a podobná opatření.

### **Zaměstnanost**

Stopy spolupráce obcí při řešení problémů v oblasti zaměstnanosti nelze vysledovat. Pracoviště Úřadu práce v Bystřici pod Hostýnem zajišťuje servis pro 14 obcí MASP. Nezaměstnanost v regionu je nad celostátním průměrem, ale projekty směřující ke zvýšení zaměstnanosti jsou individuální, obvykle bez zapojení samospráv. Mezinárodní průmyslová zóna Holešov ve vlastnictví Zlínského kraje, kousek za hranicemi MASP, je zatím absolutně bez efektu a dlouhodobě nelze na její přínos spoléhat. Průmyslové zóny v obcích MASP plánovány nejsou, nebo nejsou vymezeny a rozvoj podnikatelských aktivit v objektech ve vlastnictví obcí má zpravidla pouze místní význam.

Spolupráci obcí na území MASP lze obecně hodnotit jako nepřiliš aktivní a občasnou. O systematické spolupráci lze hovořit většinou pouze dočasně v souvislosti s realizací některých projektů, především dotačních.

## 2.2. Lidský, finanční a organizační potenciál pro zajištění spolupráce obcí

### 2.2.1. Lidské zdroje

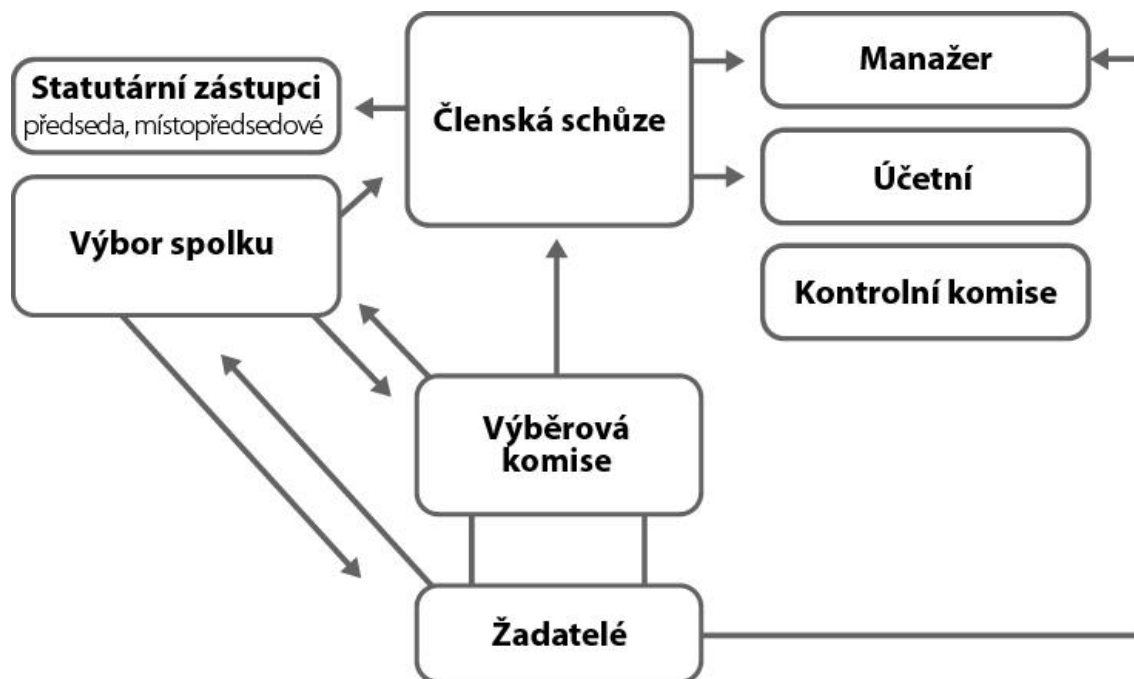
Místní akční skupina Podhostýnska zajišťuje pro obce na svém území podrobný informační servis týkající se především dotačních možností z Programu rozvoje venkova, MMR, OPŽP, ale i krajských dotačních zdrojů a národních programů jednotlivých ministerstev. Obecné informace o jednotlivých dotačních možnostech jsou podávány na formálních setkáních se zástupci obcí – především starosty a místostarosty - členských schůzích Místní akční skupiny i na setkáních Podhostýnského mikroregionu. Zde bývají vždy součástí jednání také informace o dění v MASP a informace především o nabídce pomoci s administrací případných žádostí do dotačních programů. Na základě takto podaných informací se jednotliví starostové obracují na pracovníky MASP, kteří pak zajišťují podrobné konzultační služby k zájmovým oblastem. Pracovníci MASP řeší v tomto směru také prověřování detailních dotazů na řídicích orgánech dotačních programů. Informace, které jsou na MASP směřovány ze všech dostupných zdrojů (MZe, MMR, OPŽP, SZIF, Zlínský kraj a další subjekty) jsou pracovníky MASP specificky tříděny na obecné, které jsou poskytovány všem potenciálním žadatelům z řad obcí a na speciální, či specifické, které jsou směřovány na přesné adresáty z řad obcí, jichž se přímo týkají. Starostové na takto podané informace reagují buď přímým kontaktem s pracovníky MASP nebo s pracovníky řídicích orgánů dotačních programů. Elektronická komunikace se starosty je směřována do zajištění právě výše uvedených informačních toků. Velkou výhodou je spádovost sídla MASP v Bystřici pod Hostýnem. Díky tomu se zástupci obcí při jednání s úřady ve městě mohou osobně stavit v sídle MASP, kde jsou jim průběžně zajišťovány konzultace a pomoc ve všech oblastech jejich činnosti (nezuzuje se pouze na dotační oblast). Poslední formou zajištění informovanosti v jednotlivých obcích jsou osobní návštěvy manažerů MASP v obcích. Tyto návštěvy zpravidla bývají cílené, s předem dohodnutou obsahovou náplní. Obvyklé je také spojení s možnou návštěvou potencionálních žadatelů z řad podnikatelů, zemědělců a dalších subjektů v místě. Pro fungování MASP je tato forma informování shledávána jako nejefektivnější. Reagování na obecná sdělení při společných setkáních se starosty nebo na elektronickou komunikaci přece jen nedosahuje optimální účinnosti. V minulosti byla snaha také o informování obcí, členů MASP i celého území prostřednictvím Zpravodaje MASP. Tento vycházel jedenkrát až dvakrát ročně. Odezvy na jeho kvalitu a obsah však byly mizivé a i díky snížení personálního obsazení MASP bylo v roce 2014 upuštěno od jeho vydání. V budoucnosti je však pro informovanost celého území opět počítáno s obnovením jeho vydávání. Elektronické informování obcí prostřednictvím webu MASP nabralo v druhém pololetí roku 2014 rostoucího významu, a to i díky aktualizaci obsahu i fungování webu. Význam tohoto informačního zdroje pro obce, členy MASP i zájemce z území bude jistě dále narůstat, proto musí být trvale zajištěna aktuálnost informací na tomto webu, o což je kvalitně postaráno.

- Kapacita administrativy obcí je u malých obcí zpravidla na hranici únosnosti, přičemž požadavky a neustále bující byrokracie státní správy jsou zničující.

Území MAS Podhostýnska má dlouhodobě stabilizovanou strukturu veřejné správy i samosprávy. Území je velmi konformní v přístupu k výkonu samosprávných funkcí jednotlivých obcí, proto se mezi 17 obcemi, které tvoří území MAS Podhostýnska, dají najít pouze dvě obce, ve které není žádný člen zastupitelstva uvolněn pro výkon své funkce. Tyto obce jsou plošně i co se týká počtu obyvatel nejmenšími z celého území. Právě veskrze tradiční přístup k výkonu funkce starosty na území MAS je důvodem k tomu, že doposud počet obcí s neuvolněnými starosty nenarůstá. Pro občany v území je téměř každodenní možnost kontaktu s jejich starostou nezbytnou podmínkou pro dobrý výkon této funkce. V předcházejícím volebním období na území MASP byly s neuvolněnými starosty dvě obce, ale do nového čtyřletého období bylo v jedné z těchto dvou obcí přistoupeno k rozhodnutí starostu pro výkon jeho funkce uvolnit. V jedné obci, kde se musely volby opakovat, došlo k opačnému postupu (uvolněný – neuvolněný). Přes velkou náročnost souběhu výkonu pracovního zařazení a funkce starosty nelze pozorovat na našem území změny v pozicích neuvolněných starostů. V obci, kde již mají v tomto volebním období starostu uvolněného, vykonávala neuvolněnou funkci starostka úspěšně po dvě volební období a v obci, kde máme neuvolněného starostu, obhájil tento svou pozici i pro následující období. Poradenství pro neuvolněné starosty probíhalo doposud velmi intenzivním způsobem. Aktivita těchto zástupců obcí je totiž významně vyšší oproti mnohým uvolněným členům zastupitelstev. Komplikovanost zesouladění pracovní činnosti a výkonu funkce starosty jim mnohdy značně znesnadňuje přístup k potřebným informacím a obírá je o veškerý volný čas. Kontakt s těmito starosty má proto odlišné zásady oproti jejich uvolněným kolegům. Spočívá a i nadále bude spočívat v předávání konkrétních informací z jednotlivých jednání k dotačním příležitostem i k povinnostem samosprávy a jejich naplňování. Většinu těchto informací získávají uvolnění starostové prostřednictvím osobních účastí na školeních a seminářích, které neuvolnění starostové obtížně mohou absolvovat. MASP tak v rámci komplexnosti nabízeného servisu pro obce na území shledává jako nejpodstatnější služby, které může neuvolněným starostům nabídnout: dotační poradenství - na základě znalosti projektových záměrů na území dané obce, pomoc při zpracování dotačních žádostí a následné administraci projektu, včetně přípravy výběrových řízení, koordinaci projektů přesahujících rámec jedné obce – role MAS, která se obecně dá do budoucna hodnotit jako jedna z nejpodstatnějších i vzhledem k nesmyslnosti pravidel jednotlivých operačních programů. Pomoc při přípravě a vlastní realizaci strategického plánu obce je službou, o kterou je zájem mezi všemi starosty na území, přes zjevnou nesmyslnost zpracování dokumentu, jehož rozsah i obsah je dle mínění většiny starostů naprosto zbytečný a pro výkon samosprávy nepotřebný. Vzhledem k tomu, že máme na území pouze dvě obce s neuvolněnými starosty, tak zajištění požadovaného servisu pro tyto starosty a tím i tyto obce považujeme za samozřejmost.

- **Kapacita MASP**

### Organizační schéma MAS Podhostýnska, z. s.



Tabulka 1 -  
Přehled  
zaměstnanců

#### MASP

Jméno	Příjmení	pozice
Mgr. Eva	Kubíčková	Hlavní manažer MASP
Ing. Jaroslav	Šarman	Manažer MASP
Ing. Jan	Kubíček	Účetní

Komunikace s představiteli obcí se odehrává:

- Formou účasti na jednáních orgánů MASP
- Zasíláním informačních emailů o činnosti MASP, připravovaných projektech apod.
- V rámci přípravy integrované strategie pro nové období – formou dotazování s cílem zajištění řady analytických dat, formou účasti na veřejných projednáních a pracovních skupinách

- **Kapacita DSO**

Tabulka 2 - Personální obsazení mikroregionů

Jméno	Příjmení	Organizace	pozice
Ing. Markéta	Burdová	Podhostýnský mikroregion	Manažer mikroregionu
Václav	Smolka	Podhostýnský mikroregion	Předseda mikroregionu



- **Kapacita administrativy obcí**

Tabulka 3 - Kapacita administrativy obcí

Název obce	Starosta	Místostarosta	Obecní zaměstnanci - administrativa	Obecní zaměstnanci - ostatní
Blazice	neuvolněný	neuvolněný	1	0
Brusné	uvolněný	neuvolněný	1	1
Bystřice pod Hostýnem	uvolněný	uvolněný neuvolněný	93	20
Držková	uvolněný	neuvolněný	1	0
Hošťálková	uvolněný	uvolněný	6	11
Chomýž	uvolněný	neuvolněný	0	1
Chvalčov	uvolněný	uvolněný	3	6
Jankovice	uvolněný	neuvolněný	1	0
Komárno	uvolněný	neuvolněný	1	1
Loukov	uvolněný	neuvolněný	2	6
Mrlínek	neuvolněný	neuvolněný	1	3
Osíčko	uvolněný	uvolněný	1	0
Podhradní Lhota	uvolněný	neuvolněný	1	2
Rajnochovice	uvolněný	neuvolněný	2	1
Rusava	uvolněný	neuvolněný	2	0
Slavkov pod Hostýnem	uvolněný	neuvolněný	2	1
Vítonice	uvolněný	neuvolněný	1	0

Tabulka 4 - Kapacita městského úřadu III. typu

obec	počet pracovníků – úřad obce s rozšířenou působností	Počet pracovníků - samospráva
Bystřice pod Hostýnem	89	město nerozlišuje

- **Kapacita příspěvkových organizací zřizovaných obcemi a městy související se spoluprací obcí**

Tabulka 5 - Kapacita příspěvkových organizací

Jméno	příjmení	organizace	pozice
Norbert	Jančo	Technické služby města Bystřice pod Hostýnem	Ředitel
Bohumil	Škarpich	Rusavak, s. r. o.	Jednatel

### ▪ Kapacita projektových pracovníků škol

Obce v MASP nemají vlastní projektové pracovníky škol. Projekty řeší ředitelé a ekonomové v jednotlivých MŠ a ZŠ.

### ▪ Kapacita organizací veřejné správy – úřad práce

Úřad práce – Kontaktní pracoviště Bystřice pod Hostýnem – zajišťují zprostředkování zaměstnání, státní sociální podporu, dávky hmotné nouze, příspěvky na péči, dávky pro osoby se zdravotním postižením. Celkem zde pracují 3 zaměstnanci.

### ▪ Kapacita poradenských agentur v regionu zaměřených na podporu obcí

V regionu působí několik agentur, které zpracovávají žádosti o dotace pro různé žadatele. Žádná z nich na území MAS nesídlí. Nelze konstatovat, že by některá agentura byla přímo zaměřená na podporu obcí.

Pro kapacity rozšiřování spolupráce obcí jsou personální kapacity obcí, škol i dalších organizací na hranici únosnosti.

Personální kapacity v jednotlivých obcích MASP jsou většinou dostatečné pro vykonávanou agendu a řešené projekty. Narůstající administrativní zátěž a požadavky státní správy vyvolávají požadavky na další průběžné vzdělávání a školení pracovníků, které je průběžně zajišťováno, a to především externími firmami, agenturami i státní správou. Personální kapacity MASP a Podhostýnského mikroregionu jsou na hraně udržitelnosti. Pro rozvoj aktivit a zabezpečení fungování obou těchto subjektů by bylo potřebné navýšení úvazků pracovníků, případně přijetí dalších osob do manažerských pozic tak, aby byl optimálně zabezpečen další rozvoj území a distribuce finančních prostředků z dotačních zdrojů k jednotlivým subjektům a mohlo být také rozšířeno portfolium nabízených služeb.

## 2.2.2. Finanční zdroje

Tabulka 6 - Obecní rozpočty a dotace

název obce	2013		2014	
	Celkové příjmy	Z toho dotace	Celkové příjmy	Z toho dotace
Blazice	3443000	103000	3049000	701000
Brusné	4113324	626735	7048282	3481537
Bystřice pod Hostýnem	155552040	19275440	162252670	17892190
Držková	6137159	1115981	5599230	239904
Hošťálková	43556963	17504993	57337034	29855718
Chomýž	3923299	655671	4105000	444000
Chvalčov	22961676	2918183	21790973	1290107

Jankovice	4220656	563765	4240951	411916
Komárno	7381252	3009653	8559376	2831989
Loukov	14839438	1457796	16830300	1181300
Mrlínek	4748686	2084494	3136551	286400
Osičko	6772130	1778410	8615234	4349106
Podhradní Lhota	9449703	3499571	7123670	808679
Rajnochovice	13183067	2406160	17202276	6185559
Rusava	14315045	7610171	18076378	7946717
Slavkov pod Hostýnem	10804519	1311815	14095289	2777869
Vítonice	5338194	1033063	9042000	4728000

Tabulka 7 - Dotace do podnikatelského a neziskového sektoru za období 2007-2013

**PRV LEADER**

Místo realizace	Žadatel	Sektor
Mrlínek	TJ Mrlínek	Neziskový
Chvalčov	Matice Svatohostýnská	Neziskový
Chvalčov	Matice Svatohostýnská	Neziskový
Chvalčov	Matice svatohostýnská	Neziskový
Komárno	FK Komárno-Osičko	Neziskový
Bystřice pod Hostýnem	TJ Sokol Bystřice pod Hostýnem	Neziskový
Bystřice pod Hostýnem	FK Bystřice p. H.	Neziskový
Rusava	Oneness o. p. s.	Neziskový
Chvalčov	TJ Chvalčov	Neziskový
Bystřice pod Hostýnem	Klub biatlonu Bystřice. p. H.	Neziskový
Bystřice pod Hostýnem	TJ Bystřice pod Hostýnem	Neziskový
Chvalčov	ČZS Chvalčov	Neziskový
Komárno	SDH Komárno	Neziskový
Chvalčov	SDH Chvalčov	Neziskový
Bystřice pod Hostýnem	ŘKF Bystřice p. H.	Neziskový

Chvalčov	TJ Chvalčov	Neziskový
Rajnochovice	SK Rajnochovice	Neziskový
Bystřice pod Hostýnem	Klub biatlonu BpH	Neziskový
Bystřice pod Hostýnem	Tenisový klub BpH	Neziskový
Bystřice pod Hostýnem	TJ Bystřice pod Hostýnem	Neziskový
Rajnochovice	SK Rajnochovice	Neziskový
Bystřice pod Hostýnem	ZŠ T.G.M. Bystřice pod Hostýnem	Neziskový
Rajnochovice	TJ Chvalčov	Neziskový
Chomýž	Myslivecké sdružení Křídlo, o.s.	Neziskový
Vítonice	Myslivecké sdružení Vítonice, o.s.	Neziskový
Chvalčov	ČZS Chvalčov	Neziskový
Komárno	SDH Komárno	Neziskový
Bystřice pod Hostýnem	Tělocvičná jednota Sokol Bystřice pod Hostýnem	Neziskový
Bystřice pod Hostýnem	Tenisový klub Bystřice pod Hostýnem	Neziskový
Loukov	ŘKF Loukov	Neziskový
Bílavsko	ŘKF Bílavsko	Neziskový
Bystřice pod Hostýnem - Bílavsko	Římskokatolická farnost Bílavsko	Neziskový
Chvalčov	ŘKF Bystřice pod Hostýnem	Neziskový
Držková, Hošťálková	Solisko,z.s.	Neziskový
Rusava	RUSAVA IN	Podnikatelský
Bystřice pod Hostýnem	TJ Bystřice pod Hostýnem	Podnikatelský
Rusava	Oneness, o.p.s.	Podnikatelský
Držková	Juraj Habšuda	Podnikatelský
Chvalčov	Josef Dolák	Podnikatelský
Mrlínek	Jaromír Novák	Podnikatelský
Držková	Petr Dočkal	Podnikatelský
Blazice	Bc. Martin Nezdařilík	Podnikatelský
Držková	Petr Dočkal	Podnikatelský

Brusné	Michaela Šlahorková	Podnikatelský
Slavkov pod Hostýnem	Ing. Dušan Horák	Podnikatelský
Mrlínek	Jaromír Novák	Podnikatelský
Rusava	ZD Rusava	Podnikatelský
Chvalčov	Josef Dolák	Podnikatelský
Rajnochovice	Ing. Jaroslav Novosad	Podnikatelský
Blazice	Bc. Martin Neždařilík	Podnikatelský
Bystřice pod Hostýnem	Jiří Jakubec	Podnikatelský
Podhradní Lhota	David Fiala	Podnikatelský
Bystřice pod Hostýnem	Radim Štípek	Podnikatelský
Bystřice pod Hostýnem	Jiří Jakubec	Podnikatelský
Bystřice pod Hostýnem	Ctibor Bílek	Podnikatelský
Bystřice pod Hostýnem	Ing. Jaroslava Kvasničková	Podnikatelský
Podhradní Lhota	David Fiala	Podnikatelský
Bystřice pod Hostýnem	Jiří Jakubec	Podnikatelský
Bystřice pod Hostýnem - Sovadina	Pavel Bednařík	Podnikatelský
Bystřice pod Hostýnem - Sovadina	Pavel Bednařík	Podnikatelský
Bystřice pod Hostýnem	Ivana Benešová	Podnikatelský
Bystřice pod Hostýnem	WSAEKO, s.r.o.	Podnikatelský
Bystřice pod Hostýnem	Tereza Hradilíková	Podnikatelský
Komárno	Josef Ondroušek	Podnikatelský
Bystřice pod Hostýnem	WSAEKO, s.r.o.	Podnikatelský
Bystřice pod Hostýnem	MARK TOOLS	Podnikatelský
Rusava	Best Food, a.s. (Rusava sport s. r.o.)	Podnikatelský
Rajnochovice	Adolf Novotný	Podnikatelský
Bystřice pod Hostýnem	Sola resort s.r.o.	Podnikatelský
Rusava, Brusné, Bystřice p. H., Jankovice, Držková	Křídlo, spol. s r.o.	Podnikatelský

Informace o dotacích plynoucích do území z jednotlivých operačních programů v předchozím programovacím období jsou pro MASP nedohledatelné.

### 2.2.3 Spolupráce obcí ve struktuře strategie MASP

V následující části jsou barevně zvýrazněny jednotlivé aktivity v navržené původní struktuře strategie MASP mající potenciál pro rozvoj spolupráce obcí. U jednotlivých priorit nebo skupin aktivit je stručně okomentován potenciál spolupráce.

#### Priorita: Život v obcích

Strategický cíl: Udržet stabilní populační vývoj v regionu a snížit vývojové disproporce mezi obcemi regionu

Opatření: Občanská vybavenost a služby pro obyvatele

Operační cíl: Zlepšení úrovně poskytování základních služeb v obcích regionu

Aktivity:
Pořízení vybavení mateřských center
Rekonstruování polyfunkčních center občanské vybavenosti
Rekonstrukce a zateplení budov (obecní úřady, školy apod.)
Pořízení školního vybavení
Rekonstrukce školních objektů

Spolupráce by měla být založená na tvorbě a realizaci MAP pro ORP Bystřice pod Hostýnem.

Opatření: Rozvoj spolkových akcí a zlepšení zázemí pro volnočasové aktivity

Operační cíl: Zlepšit kvalitu kulturních, společenských a sportovních akcí

Aktivity:
Pořizování zázemí pro pořádání kulturních, a společenských akcí
Rekonstrukce, obnova a výstavba spolkových zařízení
Nákup vybavení a techniky pro spolkové aktivity
Rekonstrukce a revitalizace výletišť
Rekonstrukce hřišť

Pořízené zázemí pro kulturní aktivity na území MASP je intenzivně využíváno obcemi i dalšími subjekty, jeho doplnění a obměna je tudíž nasnadě.

Opatření: Zdravotní a sociální služby

Operační cíl: Zkvalitnit poskytování sociálních a zdravotních služeb

Aktivity:
Investice do zdravotnické a sociální infrastruktury
Budování sociálních bytů a sociálního bydlení

Zdravotnická infrastruktura je obvykle koncentrována do větších sídel a center, takže podpora jejího budování a modernizace by mohla být podnětem ke spolupráci obcí.

#### Priorita: Infrastruktura

Strategický cíl: Udržitelná infrastruktura umožňující konkurenceschopnost ekonomiky a odpovídající obslužnost území.

Opatření: Obecní infrastruktura

Operační cíl: Zlepšit dopravní dostupnost a obslužnost venkovských obcí

Aktivity:
-----------

### Rekonstrukce a výstavba silnic a místních komunikací a chodníků

Rekonstrukce autobusových zastávek

Revitalizace návsi, středů obcí a dalších veřejných ploch a prostranství obcí

Rekonstrukce veřejných osvětlení

Dopravní propojení území a opravy místních komunikací propojujících obce mimo hlavní dopravní tahy jsou finančně náročné. Při dohodě více subjektů- obcí lze snížit náklady i vhodně a systematicky tuto dopravní strukturu obnovovat.

### Priorita: Podnikání a zaměstnanost

Strategický cíl: Zvýšit konkurenceschopnost místních podnikatelů a jejich napojení na vnější trhy a rozšířit nabídku pracovních příležitostí

Opatření: Rozvoj adaptability pracovní síly

Operační cíl: Zvýšit adaptabilitu zaměstnanců a podnikatelů

Aktivity:

Vzdělávání zaměstnanců malých a středních firem, drobných podnikatelů a živnostníků

Opatření: Rozvoj malých a středních podniků

Operační cíl: Zlepšit technologickou úroveň podniků

Aktivity:

Rekonstrukce a výstavba nových objektů

Nákup nových technologií a strojů

Opatření: Rozvoj místní produkce, výrobků, služeb a řemeslných a průmyslových tradic

Operační cíl: Zvýšit diverzifikaci hospodářských aktivit na venkově a tradičních venkovských řemesel a činností

Aktivity:

Marketingové aktivity na podporu místních produktů a výrobků

Zavádění místních produktů do prodeje (propagace, inzerce, reklama, balení, apod.)

Zřizování a vybavení prodejen místních produktů a podpora přímého prodeje

Soutěže regionálních produktů a producentů

Místní produkce má na území slušný potenciál, ale chybí hybatel podporující její propagaci a následný prodej. Podpora ze strany obcí (propagace, soutěže, marketing, atd.) by mohla mít velký význam pro prosazení těchto subjektů na trhu.

Opatření: Sociální začleňování a boj s chudobou

Operační cíl: Zlepšit přístup na trh práce pro sociálně znevýhodněné skupiny

Aktivity:

Chráněné dílny

Chráněná pracovní místa

Investice do zakládání a rozvoje sociálních podniků

Investice do zakládání a rozvoje sociálních družstev

Oblast sociálního podnikání by bylo vhodné rozvíjet na širším území s podporou obcí.

### Priorita: Zemědělství a lesnictví

Strategický cíl: Stabilizovat krajinu s ohledem na její produkční funkci i z hlediska jejích přírodních hodnot a zvýšit udržitelnost, konkurenceschopnost a image zemědělství, potravinářství a lesnictví jako strategických odvětví z hlediska místní ekonomiky i péče o krajinu

Opatření: Investice do zemědělských a lesnických podniků

Operační cíl: Zvýšit technologickou úroveň zemědělství a lesnictví

Aktivity:
Modernizace zemědělských, lesnických podniků (stavby, technologie, vybavení)
Modernizace lesnických podniků (stavby, technologie, vybavení)
Modernizace dřevozpracujících podniků (stavby, technologie, vybavení)

Opatření: Včelařství, ovocnářství, myslivost a lesní plody

Operační cíl: Zvýšení využívání místních přírodních zdrojů v ekonomice

Aktivity:
Regenerace a zakládání sadů
Výstavba a modernizace zpracoven ovoce ve vlastnictví obcí nebo spolků
Investice do včelařství
Investice do zpracoven lesních plodů
Myslivost - prodej a zpracování zvěře

Opatření: Vzdělávání v zemědělství a lesnictví

Operační cíl: Zlepšit vzdělanostní úroveň v sektoru

Aktivity:
Odborné kurzy a semináře se zemědělskou tematikou

Opatření: Neproduktivní investice v lesích

Operační cíl: Zvýšit rekreační funkce lesů v regionu

Aktivity:
Odpočinková místa v lesích
Parkovací plochy v lesích
Vyhlídky, naučné stezky

Koordinace aktivit propagujících a zpřístupňujících území je závislá na podpoře, ale také spolupráci obcí – cílové lokality, parkoviště, zpřístupnění.

### **Priorita: Spolupráce a partnerství**

Strategický cíl: Rozvinout aktivní spolupráci mezi aktéry z různých sektorů a na různých prostorových úrovních (v rámci MAS i spolupráce MAS)

Opatření: Spolupráce v regionu

Operační cíl: Zlepšit vícesektorovou spolupráci v regionu

Aktivity:
Realizace společných rozvojových projektů
Vyhledávání, efektivní využívání a rozvoj lidského potenciálu (schopností aktivních jednotlivců i organizací) a zapojování veřejnosti do realizace ISÚ
Propojování a koordinace dílčích aktivit (přispívajících k realizaci ISÚ)

Hledání společných rozvojových aktivit by mohlo do území přinést nezanedbatelné finanční prostředky. Zásadní je existence společných témat a ochota se dohodnout na jejich podpoře.



Opatření: Mezuregionální spolupráce  
Operační cíl: Zlepšit mezuregionální spolupráci

Aktivity:
Realizace projektů spolupráce
Aktivní vyhledávání nových partnerů

### Priorita: Životní prostředí

Strategický cíl: Zkvalitnit prostředí pro život obyvatel a pro návštěvníky regionu.

Specifické cíle:

Zlepšit stav životního prostředí.

Dobudovat a zkvalitnit technickou infrastrukturu životního prostředí v obcích

Opatření: Šetrné nakládání a hospodaření s odpady a vodou  
Operační cíl: Zlepšit kvalitu vody a zlepšit nakládání s odpady

Aktivity:
<b>Budování kanalizací a ČOV</b>
<b>Rekonstrukce a dostavby kanalizací, vodovodů a další vodohospodářské infrastruktury</b>
Likvidace černých skládek
<b>Revitalizace a sanace starých ekologických zátěží</b>

Opatření: Osvěta v ochraně životního prostředí  
Operační cíl: Snižit znečišťování životního prostředí v regionu

Aktivity:
Osvěta v nakládání s odpady a separaci odpadů,
Osvěta v racionálním hospodaření s energií a vodou, včetně využití alternativních zdrojů energie
Prevence úniku odpadů ze zemědělské a průmyslové činnosti - nové hnojiště, záchytné jímky, apod.
Vzdělávací programy z oblasti ŽP pro školky a školy

Opatření: Péče o venkovskou krajinu  
Operační cíl: Zlepšit péči o venkovskou krajinu

Aktivity:
Revitalizace veřejné zeleně v intravilánu i extravilánu
Budování, revitalizace rybníků a vodních nádrží
<b>Revitalizace malých vodních toků</b>
<b>Budování suchých poldrů a protipovodňových opatření</b>
<b>Výsadba, tvorba a doplňování prvků ÚSES</b>
<b>Obnova a údržba původních krajinotvorných prvků</b>
Sanace a zabezpečení sesuvů a sesuvných území

Opatření: Kvalita ovzduší v obcích  
Operační cíl: Zlepšení kvality ovzduší v obcích

Aktivity:
Osvěta a preventivní opatření vedoucích ke snižování emisí do ovzduší
Podpora přechodu na ekologické šetrné topné systémy

Opatření: Alternativní zdroje energie

Operační cíl: Zvýšit podíl alternativních zdrojů energie

Aktivity:

Podpora investic a technologií využívajících alternativních zdroje - dřevní štěpka, větrné elektrárny, tepelná čerpadla, malé vodní elektrárny, apod.

Mnohé aktivity v oblasti životního prostředí jsou bez plošné podpory pouhým plýtváním silami i vynaloženými prostředky. Stejně jako v jiných sektorech i v této oblasti je zásadní připravenost obcí k realizaci vhodných opatření.

**Priorita: Cestovní ruch, přírodní a kulturní dědictví**

Strategický cíl: Zefektivnění prezentace, posílení ochrany a rozvoje kulturního a přírodního dědictví a zvýšení využití přírodního a kulturního dědictví v cestovním ruchu.

Opatření: Rozvoj areálů a lokalit turistického ruchu

Operační cíl: Zvýšit úroveň poskytovaných doprovodných služeb

Aktivity:

Budování cyklostezek a zpřístupňování komunikací pro cykloturistiku a in-line bruslení

Budování a rekonstrukce turistických stezek, lyžařských tras, vleků, hipposteze (odpočívky, koše, vyhlídky, tabule, mapy)

Nová výstavba a rekonstrukce opraven kol a dalších objektů pro služby pro turistiku, cykloturistiku a hippoturistiku, nákup vybavení

Doplňkové aktivity pro ubytované - wellness, sauny, atp.

Záchytná parkoviště

Opatření: Propagace Podhostýnska

Operační cíl: Zlepšit propagaci regionu

Aktivity:

Studie a další dokumentace místní kultury a folklóru

Propagace místní kultury a folklóru, včetně muzeí a muzejních expozic

Propagace turistických produktů a integrované nabídky služeb cestovního ruchu.

Vznik a rozvoj destinačního managementu

Zajištění základního pokrytí nabídky produktů/produktových balíčků cestovního ruchu pro sezónní období dle relevantních cílových skupin

Návštěvnická a exkurzní místa

Příprava a tisk inovativních propagačních materiálů

Opatření: Péče o kulturní dědictví

Operační cíl: Zlepšit péči o kulturní dědictví regionu

Aktivity:

Rekonstrukce a restaurování movitých a nemovitých památek

Rekonstrukce a regenerace objektů lidové architektury

Obnova historických a zaniklých stezek a cest

Opatření: Péče o přírodní dědictví

Operační cíl: Zlepšit péči o přírodní dědictví regionu

Aktivity:

Péče o chráněná území a území soustavy NATURA 2000
--

Opatření: Rozvoj kapacit v cestovním ruchu

Operační cíl: Zlepšit kvalitu ubytovacích a stravovacích služeb

Aktivity:
-----------

Modernizace ubytovacích zařízení včetně pořízení vybavení
---

Modernizace stravovacích zařízení včetně pořízení vybavení.
---

Aktivity cestovního ruchu mohou mít v území plošný dopad, a to jak pozitivní, tak i negativní. Koordinace projektů, aktivit i připravovaných záměrů je nezbytným základem trvale udržitelného rozvoje území.

### Část 3 – Definice potřeb v oblasti spolupráce obcí na platformě MAS

#### 3.1. Obecný popis potřeb

Spolupráce obcí může být vhodným prostředkem pro řešení a předcházení některých problémů v regionech. Podle shromážděných dat získaných lze odhadovat, že je potřebné nastavení funkčního systému setkávání a výměny zkušeností mezi jednotlivými obcemi na všech úrovních (starostové, zastupitelé, pracovníci) na území MAS. Spolupráci nelze omezovat na výše zmíněná témata, ale je žádoucí zabývat se na této úrovni i dalšími aktuálními oblastmi (např. kriminalita, drogová závislost, další sociopatologické jevy, problematika menšin, migrace apod.). Dosavadní spolupráce na celém území MASP je mezi obcemi pouze občasná, vyplývající především z dotačních příležitostí (projekty zaměřené na širší území), nebo daná okolnostmi (např. vyjednávání o dopravní obslužnosti).

#### 3.2. Potřeby spolupráce dle témat

Rozvojové aktivity naprosté většiny obcí v území, ale i dalších subjektů vyvíjejících podnikatelské i další aktivity na Podhostýnsku jsou ve většině případů plánovány jako lokální a individuální. Samozřejmostí je pak také pouze místní dopad takto realizovaných projektů. Větší míru plánované spolupráce lze najít snad pouze v oblasti dopravy, odpadů a možná také zaměstnanosti.

Ve všech diskutovaných tématech bylo doposud na území MASP realizováno pouze minimum projektů.

Doprava má největší možnosti realizace společných projektů založených na spolupráci obcí v území. V současnosti již obce rozhodly započít s přípravnými pracemi na zpřístupnění a zprůchodnění území pro cyklo dopravu. Hybatelem v této problematice je Podhostýnský mikroregion, který na studii této problematiky vyčlenil prostředky. Proběhly již první schůzky zástupců obcí a existuje obecná shoda na potřebnosti vzájemné koordinace i zabezpečení projektové přípravy tak, aby existovala reálná možnost čerpání dotačních prostředků. Hlavním ohrožujícím faktorem realizace je velmi rozdílná připravenost jednotlivých obcí, jako partnerů projektu v oblasti projektové dokumentace a v majetkoprávní oblasti, která může být zcela rozhodující pro vlastní úspěšnost záměrů.

Doposud se spolupráce v oblasti dopravy nerozvíjela, nebo zůstávala pouze na úrovni dopravní obslužnosti – hromadná doprava. Společná témata – cyklo doprava, bezpečnost dopravy, podporované dotačními příležitostmi otevírají nové možnosti spolupráce.

Směsný komunální odpad většiny obcí MASP končí na skládce komunálního odpadu v Bystřici pod Hostýnem. Spolupráce je vyvíjena mezi obcemi a záměry v této problematice jsou jak na celé ploše území – koordinace svozu odpadů, efektivita nákladů výjezdů svozových vozů, využití jednotných kontejnerů na celém území MASP – kovový odpad, apod., tak také na lokální úrovni. Na místní platformě jsou rozvíjeny záměry v oblasti nakládání s bioodpadem – sdílení strojů, výstavba kompostáren, apod..

Odpadové hospodářství a jeho nákladnost pro každou z obcí byly impulsem ke vzniku spolku ASA, který má pozitivní vliv na výši nákladů na zneškodňování odpadů pro jednotlivé obce. Lokální spolupráce při nakládání s odpady se postupně rozvíjí – nové požadavky na ukládání bioodpadu.

Zaměstnanost v území má šanci rozprodit hlavně aktivita a úspěšnost jednotlivých podnikatelských subjektů, a to pokud možno v pestrém složení podnikatelských oborů. V této oblasti jsou obce pouhými prostředníky při poskytování případných vhodných prostor pro rozvoj aktivit a také při jejich povolování. Záměry podnikatelských subjektů však mohou přicházet do konfliktu s bydlením a s plochami pro výstavbu nových rodinných domů v jednotlivých obcích. Zde je nutná velmi dobrá spolupráce v území při zpracovávání územních plánů obcí a jejich případných změn a úprav. Rozvojové aktivity podnikatelských subjektů jsou velmi obtížně zjištělné a tím je jejich širší mapování velmi složité.

V sektoru zaměstnanost doposud nelze hovořit o žádné spolupráci v území. Podpora zaměstnanosti v území zaostává a pokud existuje, tak je výhradně individuální, málo systematická, nepodporující širší území.

Protipovodňová ochrana a její koordinace probíhá pouze na základě koordinace projektů sousedních obcí. Aktuálně je takových projektů připraveno nemnoho, a to i s ohledem na jejich technickou a finanční náročnost.

Výhradní individualita v protipovodňové ochraně je hlavním znakem předcházejícího období. Důvodem je značná odlišnost povodňového ohrožení v různých částech území.

Regionální školství nenabízí aktuálně potenciál na území pro společné rozvojové projekty. MASP je připravena působit na území v oblasti školství jako koordinátor a v první fázi pomoci s přípravou MAPů, bude-li o tuto pomoc zájem?!

Lokální spolupráce ve školství je funkční (spádovost ZŠ a MŠ), další koncentrace kapacit a úspory nejsou pro vedení obcí přijatelné.

## **Část 4 – Návrhová část Strategie spolupráce obcí na platformě MAS**

### **4.1. Stanovení cílů**

Základní strategický cíl: **Zkvalitnění spolupráce obcí a zefektivnění chodu úřadů v regionu MAS**

Strategického cíle bude dosahováno prostřednictvím plnění čtyř specifických cílů:

- **Specifický cíl 1: Snížení administrativní zátěže obecních úřadů**
- **Specifický cíl 2: Zlepšení situace v oblasti regionálního školství**
- **Specifický cíl 3: Zlepšení situace v oblasti odpadového hospodářství**
- **Specifický cíl 4: Zlepšení situace v oblasti zaměstnanosti a zaměstnatelnosti obyvatel**

#### **4.2. Navrhovaná opatření**

Pro každou oblast spolupráce obcí jsou níže uvedena konkrétní opatření. Spolupráce obcí může nabývat různé formy (stanoveno metodikou spolupráce obcí):

- 1/ Svazek obcí s působností na území celé MAS
- 2/ Smluvní vztahy mezi několika obcemi v MAS
- 3/ Dotační poradenství MASP samosprávám
- 4/ Servis MAS prostřednictvím přímého zajištění veřejné správy pro malé obce
  - A/ Animace prostřednictvím zaměstnance MAS, např. školství
  - B/ Zajištění nabídky koordinace v dané oblasti, např. zaměstnanosti

## Opatření strategie spolupráce obcí

Číslo opatření	Název opatření	Forma spolupráce
<b>SPECIFICKÝ CÍL 1: SNÍŽENÍ ADMINISTRATIVNÍ ZÁTĚŽE OBECNÍCH ÚŘADŮ</b>		
1.1.	Zajištění výměny zkušeností	
<b>SPECIFICKÝ CÍL 2: ZLEPŠENÍ SITUACE V OBLASTI REGIONÁLNÍHO ŠKOLSTVÍ</b>		
2.1.	Síťování a spolupráce škol	
2.2.	Sdílení školních psychologů, pedagogicko-psychologické poradny	
2.3.	Zajištění financování mimoškolních aktivit	
2.4.	Využití kapacit škol pro celoživotní vzdělávání	
<b>SPECIFICKÝ CÍL 3: ZLEPŠENÍ SITUACE V OBLASTI ODPADOVÉHO HOSPODÁŘSTVÍ</b>		
3.1.	Zajistit výhodnou cenu za svoz komunálního odpadu pro obce v MAS	
3.2.	Vzdělávání a osvěta	
3.3.	Mapování a propagace subjektů	
<b>SPECIFICKÝ CÍL 4: ZLEPŠENÍ SITUACE V OBLASTI ZAMĚSTNANOSTI A ZAMĚSTNATELNOSTI OBYVATEL</b>		
4.1.	Zakládání sociálních podniků	
4.2.	Poskytování servisu místním podnikatelům	
4.3.	Realizace aktivit pro nezaměstnané a znevýhodněné osoby	

## 5. Akční plán spolupráce

### 5.1. Časový plán spolupráce do roku 2018 s výhledem

Oblast	2015	2016	2017	2018	2019+
					<i>Výhled do nového volebního období 2018-2022</i>
Školství	Odsouhlasení zapojení do MAP, podání žádosti	Zpracování MAP, animační činnost	Zpracování MAP, animační činnost	Projekt navazující na MAP, průběžná realizace aktivit MAP, animační činnost	Projekt navazující na MAP, průběžná realizace aktivit MAP, animační činnost
Zaměstnanost	Studium pravidel	Vyhledávání a koordinace	Vyhledávání a koordinace	Vyhledávání a koordinace	Vyhledávání a koordinace

	podpory pro oblast	vhodných projektových záměrů	vhodných projektových záměrů	vhodných projektových záměrů	vhodných projektových záměrů
Protipovodňová opatření	Studium pravidel podpory pro oblast	Koordinace připravovaných opatření	Podávání žádostí, koordinace připravovaných opatření	Podávání žádostí, koordinace připravovaných opatření	Podávání žádostí, koordinace připravovaných opatření

## 5.2. Finanční plán

Oblast	2015	2016	2017	2018	2019+
					<i>Výhled do nového volebního období 2018-2022</i>
Školství	Zpracování žádosti MAP - manažeři 100.000 (vlastní zdroje)	Manažeři a odborní pracovníci pro zpracování MAP 1.000.000 (projekt)	Manažeři a odborní pracovníci pro zpracování MAP 1.000.000 (projekt)	Manažeři a odborní pracovníci pro zpracování MAP 1.000.000 (projekt)	Manažeři a odborní pracovníci 800.000 (následný projekt)
Zaměstnanost	0	Manažeři MASP – realizace strategie MASP 96.000 (režijní náklady)	Manažeři MASP – realizace strategie MASP 96.000 (režijní náklady)	Manažeři MASP – realizace strategie MASP 96.000 (režijní náklady)	Manažeři MASP – realizace strategie MASP 96.000 (režijní náklady)
Protipovodňová opatření	0	Manažeři MASP – v rámci animace území 100.000	Manažeři MASP – v rámci animace území 100.000	Manažeři MASP – v rámci animace území 100.000	Manažeři MASP – v rámci animace území 100.000

## Část 6 – Implementace spolupráce obcí na platformě MAS

### 6.1. Sledování a vyhodnocování

Naplňování akčního plánu spolupráce plně souvisí s naplňování cílů strategie MASP na období 2014 – 2020 a realizací jejich dílčích aktivit. Zodpovědnost za naplňování akčního plánu spolupráce a jeho aktualizace bude plně na manažerském týmu pro realizaci ISRÚ MASP.

### Začlenění spolupráce obcí do strategie MAS

Všechna projektová témata analyzovaná v projektu SMS jsou ve strategii Místní akční skupiny Podhostýnska komplexně začleněna. Vzhledem k jejich nepostradatelnosti jsou součástí analytické části, SWOT analýz i návrhové části strategie.

### Doprava

je analyzována z pohledu dostupnosti území a přístupu obyvatel do míst s pracovními místy, k poskytovatelům služeb, ale i do odpočinkových zón. Zmíněna je také kvalita komunikací a nedostatek komunikací pro cyklodopravu. Zlepšení kvality komunikací je možno označit jako příležitost, stejně jako výstavbu a rekonstrukci komunikací pro cyklodopravu, které mají samozřejmý potenciál zvýšení bezpečnosti dopravy, ale také nárůst atraktivity území pro místní i turisty.

### Regionální školství

je pro většinu obcí nezbytnou součástí společenského života obce s navazujícími prvky mimoškolních aktivit, jako děti a mládež, tak i pro dospělé a seniory. Z tohoto důvodu je hlavní problematikou oblastí zmiňovanou ve strategii udržitelnost fungování školských zařízení. Patriotismus obcí, ale i výše uvedené prvky života obcí jsou limitujícím faktorem pro zabezpečení školství v oblasti prostřednictvím např. svazkových škol, apod. Z tohoto pohledu je v analýze území zmiňována především populační dynamika území, která má velmi zásadní dopad na výše zmíněné ukazatele.

### Odpadové hospodářství

je v analýze kritizováno z pohledu efektivity nakládání se surovinami a s dopady na rozpočty jednotlivých obcí. Právní předpisy upravující problematiku nakládání s odpady jsou v neustálém vývoji, který mnohdy nemá příliš rozumných výstupů a po obcích se tak požadují výstupy, které nejsou smysluplné. Zmiňovat byrokracii při nakládání s odpady nemá smysl.

### Protipovodňová opatření

nejsou prioritou rozvoje území Podhostýnska. Ze SWOT analýz nevyplývá povodňové ohrožení, jako oblast, která by měla pro jednotlivé obce a subjekty v území zásadní dopad. Lokální ohrožení přívalovými srážkami a jejich následná prevence je téměř neřešitelná. Starostové v území mají pouze malé množství projektů, které by mohly být ihned v této oblasti ochrany obyvatel a majetku realizovány.



## Zaměstnanost

této oblasti je věnována část strategie odpovídajícího rozsahu. Nezaměstnanost na Podhostýnsku je významným problémem a značně ohrožuje rozvojové aktivity v území i fungování stávajících služeb – slabá kupní síla obyvatel, omezování poptávky v případě ohrožení příjmů, atd.. Rozvoj podnikání a tvorba nových pracovních míst je příležitostí zmíněnou ve SWOT analýzách, avšak v území se nedaří nacházet vhodné subjekty pro tyto aktivity.

### Identifikace tématu spolupráce obcí ve strategii MAS

Strategie komunitně vedeného místního rozvoje MAS Podhostýnska, z. s. je tvořena dvěma částmi:

- Integrovaná strategie rozvoje území MASP (MAS má zpracovanou analytickou a strategickou část)
- Integrovaný akční plán rozvoje území MAS (pracuje se na jeho přípravě)

Identifikace tématu spolupráce obcí je zahrnuta pouze ve strategické části ISRÚ. Zde je stanoveno sedm prioritních oblastí :

1. Priorita: Život v obcích
2. Priorita: Infrastruktura
3. Priorita: Podnikání a zaměstnanost
4. Priorita: Zemědělství a lesnictví
5. Priorita: Spolupráce a partnerství
6. Priorita: Životní prostředí
7. Priorita: Cestovní ruch, přírodní a kulturní dědictví

Každá z priorit i v ní stanovená opatření mohou být řešena různými způsoby, tedy nejen individuálními projekty, ale také formou spolupráce mezi rozličnými subjekty a tedy i mezi obcemi. Konkrétní projektové záměry nebyly v oblasti spolupráce obcí při sběru dat identifikovány, ačkoliv o jejich potřebě nelze pochybovat. Potenciál spolupráce je zdůrazněn u jednotlivých navržených aktivit strategie v části 2.2.3.

## 6.2. Doplnění strategie MAS

Na základě výše uvedených skutečností doplňujeme pátou prioritu o nové opatření:

Spolupráce mezi obcemi